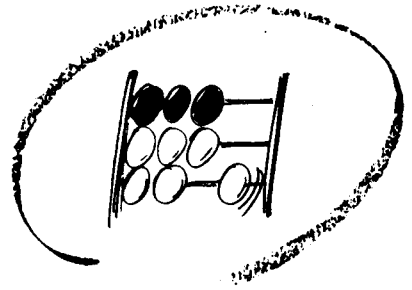


Statistisches Bundesamt

Regionalsystematik

Amtliche Schlüsselnummern und Bevölkerungsdaten der Gemeinden und Verwaltungsbezirke in der Bundesrepublik Deutschland

Ausgabe 1991



Statistisches Bundesamt

Regionalsystematik

Amtliche Schlüsselnummern und Bevölkerungsdaten der Gemeinden und Verwaltungsbezirke in der Bundesrepublik Deutschland

Ausgabe 1991

Statist. Bundesamt - Bibliothek



09-04423

503.4127)

Statistisches Bundesamt
Bibliothek • Dokumentation • Archiv

**METZLER
POESCHEL**

Herausgeber:
Statistisches Bundesamt
Gustav-Stresemann-Ring 11
6200 Wiesbaden 1

Verlag:
Metzler-Poeschel Stuttgart

Verlagsauslieferung:
Hermann Leins GmbH & Co. KG
Holzwiesenstr. 2
Postfach 11 52
7408 Kusterdingen
Telefon: 07071/33046
Telex: 7 262 891 mepo d
Telefax: 07071/33653

Erscheinungsfolge: jährlich

Erschienen im August 1992

Preis: DM 37,80

Bestellnummer: 3400200 - 91700

ISBN 3-8246-0233-4

Copyright: Statistisches Bundesamt, Wiesbaden 1992

Vervielfältigung - außer für gewerbliche Zwecke -
mit Quellenangabe gestattet.

Inhalt

	Seite
Vorbemerkung	6
Einführung	7
Entwicklung der Zahl der kreisfreien Städte, Landkreise und Gemeinden 1951 bis 1990	9
Schematische Übersicht über Aufbau und Inhalt der Gemeindeschlüsselnummern	10
Verwaltungsgliederung des Bundesgebietes am 31.12.1990	13
Karte der Bundesrepublik Deutschland mit Länder- und Regierungsbezirksgrenzen nach dem Stand 1.1.1991	15
Verwaltungsgrenzenkarten der Länder nach dem Stand 1.1.1991	
01 Schleswig-Holstein	87
02 Hamburg	87
03 Niedersachsen	107
04 Bremen	107
05 Nordrhein-Westfalen	129
06 Hessen	141
07 Rheinland-Pfalz	153
08 Baden-Württemberg	191
09 Bayern	213
10 Saarland	253
11 Berlin	257
12 Brandenburg	257
13 Mecklenburg-Vorpommern	289
14 Sachsen	311
15 Sachsen-Anhalt	341
16 Thüringen	367

T a b e l l e n t e i l

1	Kreisfreie Städte und Landkreise am 31.12.1990	
1.1	Fläche, Bevölkerung und Bevölkerungsdichte in den kreisfreien Städten und Landkreisen .	17
1.2	Regierungsbezirke, kreisfreie Städte und Landkreise in alphabetischer Ordnung	41
2	Gemeinden, Fläche und Bevölkerung in den Gemeindeverbänden am 31.12.1990	46
3	Gemeinden in systematischer Ordnung mit Schlüsselnummer, Fläche, Bevölkerung, Bevölkerungsdichte und Postleitzahl am 31.12.1990	
01	Schleswig-Holstein	89
02	Hamburg	105
03	Niedersachsen	109
04	Bremen	127
05	Nordrhein-Westfalen	131
06	Hessen	143
07	Rheinland-Pfalz	155
08	Baden-Württemberg	193
09	Bayern	215
10	Saarland	255
11	Berlin	259
12	Brandenburg	260
13	Mecklenburg-Vorpommern	291
14	Sachsen	313
15	Sachsen-Anhalt	343
16	Thüringen	369
4	Gemeinden in alphabetischer Ordnung mit Schlüsselnummer, Bevölkerung und Postleitzahl am 31.12.1990	397
5	Gemeinden mit 5 000 Einwohnern und mehr nach Einwohnergrößenklassen mit ihrer Postleitzahl, Fläche, Bevölkerung und Bevölkerungsdichte am 31.12.1990	812

6	Kreisfreie Städte, Landkreise und Gemeinden nach Größenklassen	
6.1	Gemeinden von 1950 bis 1990 nach Einwohnergrößenklassen	849
6.2	Kreisfreie Städte und Landkreise in den Ländern am 31.12.1990	850
6.3	Gemeinden in den Ländern am 31.12.1990 nach Einwohnergrößenklassen	852
6.4	Gemeinden in den Ländern am 31.12.1990 nach Flächengrößenklassen	854
6.5	Gemeinden in den Ländern am 31.12.1990 nach der Bevölkerungsdichte	856
7	Die kleinsten und größten Gemeinden und Kreise nach der Fläche, Bevölkerung und Bevölkerungsdichte am 31.12.1990	
7.1	Die 10 kleinsten Gemeinden	858
7.2	Die 10 größten Gemeinden	859
7.3	Die 20 kleinsten Kreise	860
7.4	Die 20 größten Kreise	861
8	Städte am 31.12.1990	
8.1	Fläche, Bevölkerung und Bevölkerungsdichte nach Einwohnergrößenklassen	862
8.2	Nach Ländern und Einwohnergrößenklassen	891
9	Postleitzonen, Postleiträume und Postbereiche mit ihrer Fläche, Bevölkerung und Zahl der Gemeinden am 31.12.1990	
9.1	Verkehrsgebiet West	892
9.2	Verkehrsgebiet Ost	899

Angaben für die Bundesrepublik Deutschland nach dem Gebietsstand seit dem 3.10.1990.

Zeichenerklärung

- = nichts vorhanden
- x = Tabellenfach gesperrt, weil
Aussage nicht sinnvoll
- 0 = weniger als die Hälfte von 1
in der letzten besetzten Stelle,
jedoch mehr als nichts
- . = Zahlenwert unbekannt

Abkürzungen

BB = Brandenburg	NI = Niedersachsen
BE = Berlin	NW = Nordrhein-Westfalen
BW = Baden-Württemberg	RP = Rheinland-Pfalz
BY = Bayern	SH = Schleswig-Holstein
HB = Bremen	SL = Saarland
HE = Hessen	SN = Sachsen
HH = Hamburg	ST = Sachsen-Anhalt
MV = Mecklenburg-Vorpommern	TH = Thüringen
	Km ² = Quadratkilometer

a.	= am, an	Odw.	= Odenwald
a. d.	= an dem, an den, an der, auf der	OFr.	= Oberfranken
b.	= bei	OL	= Oberlausitz
Bay.	= Bayern	OPf.	= Oberpfalz
Erzgeb.	= Erzgebirge	Reg.-Bez.	= Regierungsbezirk
Gde.	= Gemeinde	Rhld.	= Rheinland
gemfr.	= gemeindefrei	Sa.	= Sachsen
hl.	= heilig	Schw.	= Schwaben
i.	= im, in	St.	= Sankt
i. d.	= in dem, in den, in der	Thür.	= Thüringen
MFr.	= Mittelfranken	UFr.	= Unterfranken
NB	= Niederbayern	v. d.	= vor der
NL	= Niederlausitz	Vogtl.	= Vogtland
OB	= Oberbayern	Westf.	= Westfalen

Vorbemerkung

Das vorliegende, überwiegend maschinell erstellte Verzeichnis weist alle politisch selbständigen Gemeinden sowie kreisfreie Städte und Landkreise des Bundesgebietes zum Gebietsstand 1.1.1991 (und damit zum ersten Male für das wiedervereinigte Deutschland) mit deren Schlüsselnummer in systematischer und alphabetischer Ordnung nach.

Neben den Karten über die Verwaltungsgrenzen der Bundesländer sind strukturelle Daten der Gemeinden, der kreisfreien Städte und Landkreise, der Gemeindeverbände und der Postleiteinheiten enthalten.

Ferner werden Gemeinden, kreisfreie Städte und Landkreise nach bestimmten Größenklassenmerkmalen nachgewiesen.

Im übrigen möchten wir darauf hinweisen, daß die in diesem Verzeichnis enthaltenen Angaben als "Gemeindekartei" auch auf maschinellem Datenträger zur Verfügung gestellt werden können. Aus technischen Gründen ist dies z.Zt. nur getrennt nach dem früheren Bundesgebiet und den neuen Ländern und Berlin-Ost möglich. Diesbezügliche Anfragen bitten wir, an das Statistische Bundesamt, Postfach 55 28, 6200 Wiesbaden, zu richten.

Einführung

Die in dieser Veröffentlichung verwendete Gemeindeschlüsselnummer ist 8-stellig und besteht aus vier Gliederungseinheiten, die durch Zwischenräume voneinander getrennt sind, um die systematische Gliederung der Verwaltungseinheiten deutlich zu machen.

Die Schlüsselung erfolgt für:

- die Länder in der 1. und 2. Stelle,
- die Regierungsbezirke in der 3. Stelle,
(falls in einem Bundesland keine Regierungsbezirke vorhanden sind, wird diese Stelle mit "0" besetzt),
- die kreisfreien Städte/Stadtkreise und Landkreise in der 4. und 5. Stelle (in Baden-Württemberg kennzeichnet die 4. Stelle auch die Zugehörigkeit zu einer Region),
- die Gemeinden in der 6. bis 8. Stelle.

Zu der regionalen Aufgliederung ist folgendes anzumerken:

Regionen (nur in Baden-Württemberg) sind die Gebiete der Regionalverbände. Diese sind nach dem Regionalverbandsgesetz vom 26. Juli 1971 Körperschaften des öffentlichen Rechts. Sie verwalten ihre Angelegenheiten im Rahmen der Gesetze unter eigener Verantwortung, sind Träger der Regionalplanung und wirken nach Maßgabe dieses Gesetzes bei der Landesplanung mit.

Bei den Gemeindeverbänden handelt es sich um einen - teilweise freiwilligen - Zusammenschluß von Gemeinden unter Beibehaltung der Selbständigkeit der Gemeinden. Der Aufgabenbereich der Gemeindeverbände kann von der Beratung und Unterstützung der Mitgliedsgemeinden bei der Erfüllung ihrer Aufgaben bis hin zur eigenständigen Wahrnehmung von gemeindlichen oder staatlichen Angelegenheiten reichen. Die Gemeindeverbände werden in Schleswig-Holstein als Amt bzw. Kirchspielslandgemeinde, in Niedersachsen als Samtgemeinde, in Rheinland-Pfalz als Verbandsgemeinde und in Baden-Württemberg und Bayern als Verwaltungsgemeinschaft bezeichnet.

Die Bezeichnung Bad ist Bestandteil des Gemeindennamens. Gemeinden mit dem Namensteil "Bad" sind daher im alphabetischen Verzeichnis entsprechend eingeordnet.

Die Bezeichnung Stadt führen die Gemeinden, denen diese Bezeichnung nach dem bisherigen

Recht zusteht oder auf Antrag von der Landesregierung verliehen wird. Eine kreisfreie Stadt (Stadtkreis) wird gebildet, wenn eine Gemeinde eine gewisse (in der jeweiligen Gemeinde- oder Kreisordnung bestimmte) Größe erreicht hat oder ihr dieser Status durch besondere landesgesetzliche Regelung verliehen wird.

Gemeindefreie Gebiete (nur in Schleswig-Holstein, Niedersachsen, Hessen, Rheinland-Pfalz, Baden-Württemberg und Bayern) sind die keiner Gemeinde zugeteilten Teile eines Bundeslandes. Es handelt sich meistens um Staatsforste, Seen, Truppenübungsplätze und Ödland. Die gemeindefreien Gebiete werden in Schleswig-Holstein als Forstgutsbezirk, in Niedersachsen - teilweise - als gemeindefreier Bezirk, in Hessen und Rheinland-Pfalz als Gutsbezirk und in Baden-Württemberg als Gutsbezirk und gemeindefreier Grundbesitz bezeichnet. Es ist zwischen bewohnten und unbewohnten gemeindefreien Gebieten zu unterscheiden. Die bewohnten gemeindefreien Gebiete werden in der Statistik als selbständige Gemeinden betrachtet und zählen somit auch zum Bestand der Gemeinden.

Die Flächenangabe für die Gemeinde ist grundsätzlich die Gemarkungsfläche (Katasterfläche) am 31.12.1990. Aus arbeitsorganisatorischen Gründen können jedoch für eine Reihe von neu gegründeten Gemeinden der Länder Brandenburg, Mecklenburg-Vorpommern und Sachsen-Anhalt noch keine Flächen angegeben werden. Für weitere neu gebildete Gemeinden im Land Sachsen-Anhalt liegen diese Angaben vor und wurden in die Datei aufgenommen, ohne daß bei den jeweils "abgebenden" Gemeinden die betreffende Fläche "herausgeschnitten" werden konnte. Dadurch sind - insgesamt gesehen - in einigen Fällen im Land Sachsen-Anhalt Flächenangaben doppelt in der Datei enthalten. Andererseits konnten für einige "abgebende" Gemeinden in Brandenburg und Mecklenburg-Vorpommern wegen der noch ausstehenden Neuvermessung keine Flächenangaben gemacht werden. Diese sind noch in den Flächen der "abgebenden" Gemeinden enthalten. Per Saldo erhöht sich aufgrund der noch ausstehenden Korrekturen bzw. Ergänzungen die Fläche für das Bundesgebiet um insgesamt 85,76 km².

Diese Angaben beziehen sich auf die Landfläche des Bundesgebietes bis zur sogenannten Küstenlinie - das ist die Grenze zwischen Meer und Festland bei einem mittleren Wasserstand - einschl. der Binnengewässer aber ohne den Bodensee.

Bei den Angaben zur Bevölkerung - die in dieser Veröffentlichung auch mit "Einwohner" bezeichnet wird - handelt es sich um Ergebnisse der Bevölkerungsfortschreibung zum 31.12.1990 auf der Basis der Volkszählung vom 25.5.1987, bzw. 1990 für die neuen Länder und Berlin-Ost auf der Basis einer Auszählung des zentralen Einwohnerregisters der ehem. DDR zum 03.10.1990. Der Feststellung der Einwohnerzahlen lag im früheren Bundesgebiet bis Anfang 1983 der Wohnbevölkerungsbegriff zugrunde. Danach gehörten Personen mit nur einer Wohnung zur Wohnbevölkerung der Gemeinde, in der sich diese Wohnung befand. Personen mit mehr als einer Wohnung oder Unterkunft wurden der Wohnbevölkerung derjenigen Gemeinde zugeordnet, von der aus sie ihrer Arbeit oder Ausbildung nachgingen. Soweit sie weder berufstätig waren noch sich in Ausbildung befanden, war die Wohnung oder Unterkunft maßgebend, in der sie sich überwiegend aufhielten.

Mit der Einführung neuer Meldegesetze in allen Bundesländern des früheren Bundesgebietes haben die Statistischen Landesämter im April 1983 die Fortschreibung ihrer Einwohnerzahlen auf den neuen Begriff der Bevölkerung am Ort der alleinigen bzw. Hauptwohnung umgestellt. Der Begriff der Hauptwohnung wird in § 12 Abs. 2 des Melderechtsrahmengesetzes vom 16. August 1980 (BGBl. I S. 1429) wie folgt definiert:

Hauptwohnung ist die vorwiegend benutzte Wohnung des Einwohners.

Hauptwohnung eines verheirateten Einwohners, der nicht dauernd getrennt von seiner Familie lebt, ist die vorwiegend benutzte Wohnung der Familie. In Zweifelsfällen ist die vorwiegend benutzte Wohnung dort, wo der Schwerpunkt der Lebensbeziehungen des Einwohners liegt.

Die ab April 1983 festgestellten Einwohnerzahlen entsprechen somit - insbesondere wegen der anderen Zuordnung von verheirateten, nicht dauernd von ihrer Familie getrennt lebenden Personen mit mehreren Wohnungen im Bundesgebiet - nicht mehr voll dem bisherigen Wohnbevölkerungsbegriff. Aus diesem Grund wird ab der Ausgabe 1984 dieses Verzeichnisses die Be-

zeichnung "Wohnbevölkerung" generell durch "Bevölkerung" ersetzt.

Die fortgeschriebenen Bevölkerungszahlen für die neuen Länder und Berlin-Ost basieren auf dem Begriff der "Wohnbevölkerung", der bis zum Frühjahr 1983 auch im früheren Bundesgebiet verwendet wurde.

Nach dem Inkrafttreten von Meldegesetzen in den neuen Bundesländern wird der Begriff der Bevölkerung am Ort der alleinigen bzw. Hauptwohnung auch dort Anwendung finden.

Zur Bevölkerung zählen - wie bisher - auch die im Bundesgebiet gemeldeten Ausländer (einschließlich Staatenlose).

N i c h t zur Bevölkerung gehören hingegen - wie bisher - die Angehörigen der ausländischen Stationierungsstreitkräfte sowie der ausländischen diplomatischen und konsularischen Vertretungen mit ihren Familienangehörigen.

Bevölkerungsdichte ist die Einwohnerzahl je Quadratkilometer (km²).

Das System der Postleitzahlen ist auf der Dezimalklassifikation aufgebaut und besteht aus vier Stellen. Die 1. Stelle bezeichnet die Leitzone, die 2. Stelle den Leitraum, die 3. Stelle den Leitbereich und die 4. Stelle das Leitamt bzw. die Postverteilungsstelle. Gemeinden, die postalisch von Zustellbezirken verschiedener Leitbereiche betreut werden, sind ungeteilt den Leitbereichen zugeordnet worden, in denen ihr Bevölkerungsschwerpunkt liegt.

Zu einem Postleitbereich (3-stellig) gehören ein oder mehrere Verwaltungspostämter, von denen die Post auf die zum Leitbereich gehörenden Postorte (4-stellig) verteilt wird.

Die Nachweise nach Postleiteinheiten müssen bis zur Einführung eines einheitlichen Postleitzahlensystem für ganz Deutschland noch für alte und neue Bundesländer getrennt geführt werden. Der Postleitzahl einer im früheren Bundesgebiet gelegenen Gemeinde ist ein "W", derjenigen einer ostdeutschen Gemeinde ein "O" voranzustellen.

Entwicklung der Zahl der kreisfreien Städte, Landkreise und Gemeinden

Stichtag	Anzahl der			
	Kreise			Gemeinden
	insgesamt	kreisfreie Städte	Landkreise	

Früheres Bundesgebiet

31.12.1951 ¹⁾	558	140	418	24 176
31.12.1952 ¹⁾	558	140	418	24 191
31.12.1953 ¹⁾	557	139	418	24 201
31.12.1954 ¹⁾	557	139	418	24 202
31.12.1955 ¹⁾	558	140	418	24 202
31.12.1956	566	141	425	24 531
31.12.1957	566	141	425	24 529
31.12.1958	566	141	425	24 526
31.12.1959	566	141	425	24 512
31.12.1960	566	141	425	24 496
31.12.1961	566	141	425	24 500
31.12.1962	566	141	425	24 489
31.12.1963	566	141	425	24 480
31.12.1964	565	140	425	24 447
31.12.1965	565	140	425	24 438
31.12.1966	564	139	425	24 386
31.12.1967	564	139	425	24 357
31.12.1968	564	139	425	24 182
31.12.1969	550	137	413	23 040
31.12.1970	542	136	406	22 155
31.12.1971	542	136	406	19 795
31.12.1972	429	112	317	15 794
31.12.1973	393	110	283	14 930
31.12.1974	371	104	267	12 161
31.12.1975	344	94	250	10 841
31.12.1976	343	93	250	10 652
31.12.1977	327	92	235	10 391
31.12.1978	327	92	235	8 519
31.12.1979	327	91	236	8 505
31.12.1980	328	91	237	8 501
31.12.1981	328	91	237	8 504
31.12.1982	328	91	237	8 505
31.12.1983	328	91	237	8 507
31.12.1984	328	91	237	8 506
31.12.1985	328	91	237	8 506
31.12.1986	328	91	237	8 504
31.12.1987	328	91	237	8 505
31.12.1988	328	91	237	8 505
31.12.1989	328	91	237	8 506
31.12.1990	328	91	237	8 506

Deutschland

31.12.1990	543	117	426	16 128
------------------	-----	-----	-----	--------

1) Ohne Saarland.

Schematische Übersicht über Aufbau und Inhalt der Gemeindeschlüsselnummern*)

	1	2	3	4	5	6	7	8
Schleswig-Holstein								
Land	0	1						
Regierungsbezirk	0	1	0					
kreisfreie Städte	0	1	0	01 bis 04		0	0	0
Kreise	0	1	0	51 bis 62				
kreisangehörige Gemeinden	0	1	0	51 bis 62		001	bis	182
gemeindefreies Gebiet ²⁾	0	1	0	5	3	1	0	5
gemeindefreies Gebiet ³⁾	0	1	0	6	0	0	1	4
Hamburg								
Land	0	2						
kreisfreie Stadt	0	2	0	0	0	0	0	0
Niedersachsen								
Land	0	3						
Regierungsbezirke	0	3	1 bis 4					
kreisfreie Städte	0	3	1 bis 4	01 bis 05		0	0	0
Landkreise	0	3	1 bis 4	51 bis 62				
kreisangehörige Gemeinden	0	3	1 bis 4	51 bis 62		001	bis	060
gemeindefreie Gebiete	0	3	1 bis 4	51 bis 58		501	bis	508
darunter: bewohnt	0	3	3	5	1	5	0	1
	0	3	3	5	8	5	0	1
Bremen								
Land	0	4						
kreisfreie Städte	0	4	0	11 bis 12		0	0	0
Nordrhein-Westfalen								
Land	0	5						
Regierungsbezirke	0	5	1 bis 9					
kreisfreie Städte	0	5	1 bis 9	11 bis 24		0	0	0
Kreise	0	5	1 bis 9	54 bis 82				
kreisangehörige Gemeinden	0	5	1 bis 9	54 bis 82		004	bis	096
Hessen								
Land	0	6						
Regierungsbezirke	0	6	4 bis 6					
kreisfreie Städte	0	6	4 bis 6	11 bis 14		0	0	0
Landkreise	0	6	4 bis 6	31 bis 40				
kreisangehörige Gemeinden	0	6	4 bis 6	31 bis 40		001	bis	029
gemeindefreie Gebiete	0	6	4 bis 6	33 bis 36		2	0	0

Fußnoten siehe S. 12.

Schematische Übersicht über Aufbau und Inhalt der Gemeindeschlüsselnummern*)

1	2	3	4 ¹⁾	5 ¹⁾	6	7	8
---	---	---	-----------------	-----------------	---	---	---

Rheinland-Pfalz

Land	0	7					
Regierungsbezirke	0	7	1 bis 3				
kreisfreie Städte	0	7	1 bis 3	11 bis 20	0	0	0
Landkreise	0	7	1 bis 3	31 bis 43			
kreisangehörige Gemeinden	0	7	1 bis 3	31 bis 43	001	bis	504
gemeindefreies Gebiet (bewohnt)	0	7	1	3 4	5	0	1

Baden-Württemberg

Land	0	8					
Regierungsbezirke	0	8	1 bis 4				
Stadtkreise	0	8	1 bis 4	11 bis 31	0	0	0
Landkreise	0	8	1 bis 4	15 bis 37			
kreisangehörige Gemeinden	0	8	1 bis 4	15 bis 37	001	bis	153
gemeindefreies Gebiet (unbewohnt)	0	8	3	1 7	9	7	1
gemeindefreies Gebiet (bewohnt)	0	8	4	1 5	0	8	6

Bayern

Land	0	9					
Regierungsbezirke	0	9	1 bis 7				
kreisfreie Städte	0	9	1 bis 7	61 bis 65	0	0	0
Landkreise	0	9	1 bis 7	71 bis 90			
kreisangehörige Gemeinden	0	9	1 bis 7	71 bis 90	111	bis	231
gemeindefreie Gebiete (unbewohnt)	0	9	1 bis 7	71 bis 89	4	4	4

Saarland

Land	1	0					
Regierungsbezirk	1	0	0				
Landkreise (einschl. Stadtverband)	1	0		41 bis 46			
kreisangehörige Gemeinden	1	0	0	41 bis 46	100	bis	519

Berlin

Land	1	1					
kreisfreie Stadt	1	1	0	0 0	0	0	0
Berlin (westl. Stadtbezirke)	1	1	1	0 0	0	0	0
Berlin (östl. Stadtbezirke)	1	1	2	0 0	0	0	0

Brandenburg

Land	1	2					
Regierungsbezirke	1	2	1 bis 3				
Stadtkreise	1	2	1 bis 3	1 bis 6	0	0	0
Landkreise	1	2	1 bis 3	11 bis 48			
kreisangehörige Gemeinden	1	2	1 bis 3		10	bis	970

Schematische Übersicht über Aufbau und Inhalt der Gemeindeschlüsselnummern*)

	1	2	3	4	5	6	7	8
Mecklenburg-Vorpommern								
Land	1	3						
Regierungsbezirke	1	3	0					
Stadtkreise	1	3	0	1 bis 6		0	0	0
Landkreise	1	3	0	11 bis 41				
kreisangehörige Gemeinden	1	3	0	11 bis 41		010	bis	990
Sachsen								
Land	1	4						
Regierungsbezirke	1	4	0					
Stadtkreise	1	4	0	1 bis 6		0	0	0
Landkreise	1	4	0	11 bis 58				
kreisangehörige Gemeinden	1	4	0	11 bis 41		010	bis	850
Sachsen-Anhalt								
Land	1	5						
Regierungsbezirke	1	5	1 bis 3					
Stadtkreise	1	5	1 bis 3	1 bis 3		0	0	0
Landkreise	1	5	1 bis 3	11 bis 47				
kreisangehörige Gemeinden	1	5	1 bis 3	11 bis 47		010	bis	860
Thüringen								
Land	1	6						
Regierungsbezirke	1	6	0					
Stadtkreise	1	6	0	1 bis 5		0	0	0
Landkreise	1	6	0	11 bis 45				
kreisangehörige Gemeinden	1	6	0	11 bis 45		010	bis	970

*) Siehe auch einführenden Text auf S. 6.

1) In Baden-württemberg kennzeichnet die vierte Stelle die Zugehörigkeit zu einer Region, während in der fünften Stelle der Kreis angegeben wird.

2) Die bewohnten Teile gehören als Exklaven zur Gemeinde Aumühle.

3) Die bewohnten Teile gehören als Exklaven zu den Gemeinden Bark, Hartenholm, Heidmühlen und Wahlstedt, Stadt.

Fläche, Bevölkerung und Verwaltungsgliederung am 31.12.1990^{*)}

Land	Fläche km ²	Bevölkerung		Einwohner je 2 km ²	Kreisfreie Städte	Landkreise	Gemeinden
		insgesamt	männlich				
01 Schleswig-Holstein	15 730,77	2 626 127	1 274 380	167	4	11	1 131
02 Hamburg	755,30	1 652 363	784 490	2 188	1	-	1
03 Niedersachsen	47 351,04	7 387 245	3 588 070	156	9	38	1 031
04 Bremen	404,23	681 665	326 224	1 686	2	-	2
05 Nordrhein-Westfalen	34 069,80	17 349 651	8 367 461	509	23	31	396
06 Hessen	21 114,16	5 763 310	2 803 713	273	5	21	426
07 Rheinland-Pfalz	19 849,25	3 763 510	1 825 328	190	12	24	2 304
08 Baden-Württemberg	35 751,39	9 822 027	4 783 652	275	9	35	1 111
09 Bayern	70 553,94	11 448 823	5 555 722	162	25	71	2 051
10 Saarland	2 570,00	1 072 963	518 031	417	-	6	52
11 Berlin	889,08	3 433 695	1 630 566	3 862	1	-	1
12 Brandenburg	29 056,01	2 578 312	1 246 460	89	6	38	1 793
13 Mecklenburg-Vorpommern	23 558,95	1 923 959	934 921	82	6	31	1 124
14 Sachsen	18 341,33	4 764 301	2 244 728	260	6	48	1 626
15 Sachsen-Anhalt	20 607,34	2 873 957	1 369 844	139	3	37	1 364
16 Thüringen	16 251,36	2 611 319	1 246 387	161	5	35	1 705
Deutschland ...	356 853,95	79 753 227	38 499 977	223	117	426	16 118
Nachrichtlich:							
Früheres Bundesgebiet ²⁾	248 635,60	63 725 653	30 850 899	256	91	237	8 506
Neue Länder und Berlin-Ost ³⁾	108 218,35	16 027 574	7 649 078	148	26 ⁴⁾	189	7 612 ⁴⁾

*) Gebietsstand 01.01.1991.

1) Einschl. der bewohnten gemeindefreien Gebiete.

2) Einschl. Berlin, westl. Stadtbezirke.

3) Einschl. Berlin, östl. Stadtbezirke.

4) Ohne Berlin.

BUNDESREPUBLIK DEUTSCHLAND

Länder- und Regierungsbezirksgrenzen nach dem Stand vom 1.1.1991



○ Landeshauptstadt

1 Kreisfreie Städte und Landkreise am 31.12.1990

1.1 Fläche, Bevölkerung und Bevölkerungsdichte in den kreisfreien Städten und Landkreisen

Schlüssel- nummer	Kreisfreie Stadt Kreis/ Landkreis	Fläche km 2	Bevölkerung		Ein- wohner je km 2
			insgesamt	männlich	
01	Schleswig-Holstein				
	Kreisfreie Städte				
01 0 01	Flensburg, Stadt	56,36	86 977	41 359	1 543
01 0 02	Kiel, Landeshauptstadt	111,73	245 567	117 627	2 198
01 0 03	Lübeck, Hansestadt	214,15	214 758	100 591	1 003
01 0 04	Neumünster, Stadt	71,56	80 743	38 528	1 128
	Kreisfreie Städte zusammen ...	453,80	628 045	298 105	1 384
	Kreise				
01 0 51	Dithmarschen	1 404,67	129 463	63 013	92
01 0 53	Herzogtum Lauenburg	1 263,00	159 943	77 163	127
01 0 54	Nordfriesland	2 048,93	152 367	74 459	74
01 0 55	Ostholstein	1 391,55	189 444	90 941	136
01 0 56	Pinneberg	662,19	269 081	131 049	406
01 0 57	Plön	1 082,41	121 131	60 540	112
01 0 58	Rendsburg-Eckernförde	2 185,65	247 333	121 627	113
01 0 59	Schleswig-Flensburg	2 071,72	180 355	89 684	87
01 0 60	Segeberg	1 344,31	221 160	108 200	165
01 0 61	Steinburg	1 056,25	128 946	63 172	122
01 0 62	Stormarn	766,29	198 859	96 427	260
	Kreise zusammen ...	15 276,97	1 998 082	976 275	131
	Land insgesamt ...	15 730,77	2 626 127	1 274 380	167
02	Hamburg				
02 0 00	Hamburg, Freie und Hansestadt	755,30	1 652 363	784 490	2 188
03	Niedersachsen				
	Reg.-Bez. Braunschweig				
	Kreisfreie Städte				
03 1 01	Braunschweig, Stadt	192,06	258 833	124 171	1 348
03 1 02	Salzgitter, Stadt	223,92	114 355	55 435	511
03 1 03	Wolfsburg, Stadt	203,94	128 510	63 511	630
	Kreisfreie Städte zusammen ...	619,92	501 698	243 117	809
	Landkreise				
03 1 51	Gifhorn	1 562,03	140 428	70 110	90
03 1 52	Göttingen	1 116,94	256 744	124 068	230
03 1 53	Goslar	964,97	162 022	77 924	168
03 1 54	Helmstedt	673,77	100 184	48 674	149

1 Kreisfreie Städte und Landkreise am 31.12.1990

1.1 Fläche, Bevölkerung und Bevölkerungsdichte in den kreisfreien Städten und Landkreisen

Schlüssel- nummer	Kreisfreie Stadt Kreis/ Landkreis	Fläche km 2	Bevölkerung		Ein- wohner je km 2
			insgesamt	männlich	
03 1 55	Northeim	1 266,54	150 744	72 637	119
03 1 56	Osterode am Harz	636,04	89 700	43 153	141
03 1 57	Peine	534,39	120 441	58 648	225
03 1 58	Wolfenbüttel	722,17	117 888	57 093	163
	Landkreise zusammen ...	7 476,85	1 138 151	552 307	152
	Reg.-Bez. zusammen ...	8 096,77	1 639 849	795 424	203
Reg.-Bez. Hannover					
Kreisfreie Stadt					
03 2 01	Hannover, Landeshauptstadt	204,07	513 010	239 837	2 514
Landkreise					
03 2 51	Diepholz	1 987,21	188 762	93 210	95
03 2 52	Hamel-Pyrmont	796,10	158 303	74 719	199
03 2 53	Hannover	2 085,86	562 418	273 683	270
03 2 54	Hildesheim	1 205,14	285 278	136 455	237
03 2 55	Holzwinden	692,50	81 421	39 054	118
03 2 56	Nienburg (Weser)	1 398,44	116 880	57 372	84
03 2 57	Schaumburg	675,57	154 584	74 421	229
	Landkreise zusammen ...	8 840,82	1 547 646	748 914	175
	Reg.-Bez. zusammen ...	9 044,89	2 060 656	988 751	228
Reg.-Bez. Lüneburg					
Landkreise					
03 3 51	Celle	1 544,88	169 734	82 128	110
03 3 52	Cuxhaven	2 072,19	192 014	94 076	93
03 3 53	Harburg	1 244,37	198 416	97 457	159
03 3 54	Lüchow-Dannenberg	1 219,67	49 215	23 870	40
03 3 55	Lüneburg	1 069,98	137 461	66 408	128
03 3 56	Osterholz	650,65	96 212	47 739	148
03 3 57	Rotenburg (Wümme)	2 069,75	141 383	70 433	68
03 3 58	Soltau-Fallingb.	1 873,20	126 227	62 394	67
03 3 59	Stade	1 265,98	169 414	83 620	134
03 3 60	Uelzen	1 453,15	93 490	45 134	64
03 3 61	Verden	787,73	117 716	57 691	149
	Landkreise zusammen ...	15 251,55	1 491 282	730 950	98
	Reg.-Bez. zusammen ...	15 251,55	1 491 282	730 950	98

1 Kreisfreie Städte und Landkreise am 31.12.1990

1.1 Fläche, Bevölkerung und Bevölkerungsdichte in den kreisfreien Städten und Landkreisen

Schlüssel- nummer	Kreisfreie Stadt	Fläche km 2	Bevölkerung		Ein- wohner je km 2
	Kreis/ Landkreis		insgesamt	männlich	
Reg.-Bez. Weser-Ems					
Kreisfreie Städte					
03 4 01	Delmenhorst, Stadt	62,35	75 154	36 725	1 205
03 4 02	Emden, Stadt	112,40	50 735	24 616	451
03 4 03	Oldenburg (Oldenburg), Stadt	102,95	143 131	67 271	1 390
03 4 04	Osnabrück, Stadt	119,79	163 168	77 114	1 362
03 4 05	Wilhelmshaven, Stadt	103,37	90 561	44 019	876
	Kreisfreie Städte zusammen ...	500,86	522 749	249 745	1 044
Landkreise					
03 4 51	Ammerland	728,10	96 737	47 706	133
03 4 52	Aurich	1 282,60	170 521	83 187	133
03 4 53	Cloppenburg	1 417,44	120 441	59 874	85
03 4 54	Emsland	2 880,21	263 890	130 964	92
03 4 55	Friesland	607,43	94 258	45 914	155
03 4 56	Grafschaft Bentheim	980,46	119 485	58 522	122
03 4 57	Leer	1 086,14	145 344	71 050	134
03 4 58	Oldenburg (Oldenburg)	1 062,81	103 509	51 606	97
03 4 59	Osnabrück	2 121,18	309 876	151 413	146
03 4 60	Vechta	812,44	105 408	52 282	130
03 4 61	Wesermarsch	821,77	90 413	44 794	110
03 4 62	Wittmund	656,39	52 827	25 888	80
	Landkreise zusammen ...	14 456,97	1 672 709	823 200	116
	Reg.-Bez. zusammen ...	14 957,83	2 195 458	1 072 945	147
	Kreisfreie Städte insgesamt ...	1 324,85	1 537 457	732 699	1 160
	Landkreise insgesamt ...	46 026,19	5 849 788	2 855 371	127
	Land insgesamt ...	47 351,04	7 387 245	3 588 070	156
04 Bremen					
Kreisfreie Städte					
04 0 11	Bremen, Stadt	326,72	551 219	262 876	1 687
04 0 12	Bremerhaven, Stadt	77,51	130 446	63 348	1 683
	Land insgesamt ...	404,23	681 665	326 224	1 686

1 Kreisfreie Städte und Landkreise am 31.12.1990

1.1 Fläche, Bevölkerung und Bevölkerungsdichte in den kreisfreien Städten und Landkreisen

Schlüssel- nummer	Kreisfreie Stadt Kreis/ Landkreis	Fläche km 2	Bevölkerung		Ein- wohner je km 2
			insgesamt	männlich	
05 Nordrhein-Westfalen					
Reg.-Bez. Düsseldorf					
Kreisfreie Städte					
05 1 11	Düsseldorf, Stadt	216,99	575 794	269 028	2 654
05 1 12	Duisburg, Stadt	232,83	535 447	257 440	2 300
05 1 13	Essen, Stadt	210,35	626 973	295 825	2 981
05 1 14	Krefeld, Stadt	137,52	244 020	116 752	1 774
05 1 16	Mönchengladbach, Stadt	170,43	259 436	123 218	1 522
05 1 17	Mülheim a. d. Ruhr, Stadt	91,26	177 681	84 168	1 947
05 1 19	Oberhausen, Stadt	77,03	223 840	107 362	2 906
05 1 20	Remscheid, Stadt	74,60	123 155	58 955	1 651
05 1 22	Solingen, Stadt	89,46	165 401	78 861	1 849
05 1 24	Wuppertal, Stadt	168,37	383 660	181 722	2 279
	Kreisfreie Städte zusammen ...	1 468,84	3 315 407	1 573 331	2 257
Kreise					
05 1 54	Kleve	1 231,29	269 149	131 350	219
05 1 58	Mettmann	407,08	499 372	241 390	1 227
05 1 62	Neuss	576,10	420 374	205 634	730
05 1 66	Viersen	562,76	271 742	131 222	483
05 1 70	Wesel	1 042,24	444 422	216 716	426
	Kreise zusammen ...	3 819,47	1 905 059	926 312	499
	Reg.-Bez. zusammen ...	5 288,31	5 220 466	2 499 643	987
Reg.-Bez. Köln					
Kreisfreie Städte					
05 3 13	Aachen, Stadt	160,82	241 861	119 256	1 504
05 3 14	Bonn, Stadt	141,23	292 234	137 449	2 069
05 3 15	Köln, Stadt	405,12	953 551	457 181	2 354
05 3 16	Leverkusen, Stadt	78,86	160 919	78 164	2 041
	Kreisfreie Städte zusammen ...	786,03	1 648 565	792 050	2 097
Kreise					
05 3 54	Aachen	546,63	294 090	143 567	538
05 3 58	Düren	941,24	244 297	119 889	260
05 3 62	Erftkreis	704,85	419 414	205 345	595
05 3 66	Euskirchen	1 249,16	170 112	83 523	136
05 3 70	Heinsberg	627,69	220 602	108 224	351

1 Kreisfreie Städte und Landkreise am 31.12.1990

1.1 Fläche, Bevölkerung und Bevölkerungsdichte in den kreisfreien Städten und Landkreisen

Schlüssel- nummer	Kreisfreie Stadt Kreis/ Landkreis	Fläche km 2	Bevölkerung		Ein- wohner je km 2
			insgesamt	männlich	
05 3 74	Oberbergischer Kreis	917,95	263 276	127 243	287
05 3 78	Rheinisch-Bergischer Kreis	437,63	260 695	126 008	596
05 3 82	Rhein-Sieg-Kreis	1 153,43	504 274	245 853	437
	Kreise zusammen ...	6 578,58	2 376 760	1 159 652	361
	Reg.-Bez. zusammen ...	7 364,61	4 025 325	1 951 702	547
Reg.-Bez. Münster					
Kreisfreie Städte					
05 5 12	Bottrop, Stadt	100,60	118 936	57 220	1 182
05 5 13	Gelsenkirchen, Stadt	104,85	293 714	140 467	2 801
05 5 15	Münster, Stadt	302,37	259 438	121 138	858
	Kreisfreie Städte zusammen ...	507,82	672 088	318 825	1 323
Kreise					
05 5 54	Borken	1 417,54	320 580	158 735	226
05 5 58	Coesfeld	1 109,42	184 241	89 943	166
05 5 62	Recklinghausen	760,11	651 588	315 142	857
05 5 66	Steinfurt	1 791,39	390 945	192 170	218
05 5 70	Warendorf	1 314,80	257 028	125 592	195
	Kreise zusammen ...	6 393,26	1 804 382	881 582	282
	Reg.-Bez. zusammen ...	6 901,08	2 476 470	1 200 407	359
Reg.-Bez. Detmold					
Kreisfreie Stadt					
05 7 11	Bielefeld, Stadt	257,64	319 037	150 691	1 238
Kreise					
05 7 54	Gütersloh	967,12	303 829	148 697	314
05 7 58	Herford	449,88	238 231	113 398	530
05 7 62	Höxter	1 199,53	146 238	71 382	122
05 7 66	Lippe	1 246,35	340 202	162 347	273
05 7 70	Minden-Lübbecke	1 151,82	298 771	143 378	259
05 7 74	Paderborn	1 244,73	249 096	121 850	200
	Kreise zusammen ...	6 259,43	1 576 367	761 052	252
	Reg.-Bez. zusammen ...	6 517,07	1 895 404	911 743	291

1 Kreisfreie Städte und Landkreise am 31.12.1990

1.1 Fläche, Bevölkerung und Bevölkerungsdichte in den kreisfreien Städten und Landkreisen

Schlüssel- nummer	Kreisfreie Stadt Kreis/ Landkreis	Fläche km 2	Bevölkerung		Ein- wohner je km 2
			insgesamt	männlich	
Reg.-Bez. Arnsberg					
Kreisfreie Städte					
05 9 11	Bochum, Stadt	145,40	396 486	189 044	2 727
05 9 13	Dortmund, Stadt	280,23	599 055	287 381	2 138
05 9 14	Hagen, Stadt	160,37	214 449	102 366	1 337
05 9 15	Hamm, Stadt	226,09	179 639	86 880	795
05 9 16	Herne, Stadt	51,40	178 132	85 530	3 466
	Kreisfreie Städte zusammen ...	863,49	1 567 761	751 201	1 816
Kreise					
05 9 54	Ennepe-Ruhr-Kreis	408,22	349 412	167 633	856
05 9 58	Hochsauerlandkreis	1 956,48	268 627	131 400	137
05 9 62	Märkischer Kreis	1 058,93	443 026	214 867	418
05 9 66	Olpe	710,23	130 471	64 803	184
05 9 70	Siegen-Wittgenstein	1 131,40	288 922	141 573	255
05 9 74	Soest	1 327,45	277 333	134 949	209
05 9 78	Unna	542,53	406 434	197 540	749
	Kreise zusammen ...	7 135,24	2 164 225	1 052 765	303
	Reg.-Bez. zusammen ...	7 998,73	3 731 986	1 803 966	467
	Kreisfreie Städte insgesamt ...	3 883,82	7 522 858	3 586 098	1 937
	Kreise insgesamt ...	30 185,98	9 826 793	4 781 363	326
	Land insgesamt ...	34 069,80	17 349 651	8 367 461	509
06 Hessen					
Reg.-Bez. Darmstadt					
Kreisfreie Städte					
06 4 11	Darmstadt, Stadt	122,35	138 920	67 104	1 135
06 4 12	Frankfurt am Main, Stadt	248,36	644 865	310 266	2 596
06 4 13	Offenbach am Main, Stadt	44,84	114 992	54 949	2 564
06 4 14	Wiesbaden, Landeshauptstadt	204,00	260 301	121 847	1 276
	Kreisfreie Städte zusammen ...	619,55	1 159 078	554 166	1 871
Landkreise					
06 4 31	Bergstraße	719,51	249 083	121 929	346
06 4 32	Darmstadt-Dieburg	658,39	261 769	129 766	398
06 4 33	Groß-Gerau	453,09	234 845	117 123	518
06 4 34	Hochtaunuskreis	482,04	213 667	101 869	443
06 4 35	Main-Kinzig-Kreis	1 397,42	376 035	184 449	269
06 4 36	Main-Taunus-Kreis	222,39	207 033	100 642	931

1 Kreisfreie Städte und Landkreise am 31.12.1990

1.1 Fläche, Bevölkerung und Bevölkerungsdichte in den kreisfreien Städten und Landkreisen

Schlüssel- nummer	Kreisfreie Stadt Kreis/ Landkreis	Fläche km 2	Bevölkerung		Ein- wohner je km 2
			Insgesamt	männlich	
06 4 37	Odenwaldkreis	623,96	91 685	44 838	147
06 4 38	Offenbach	356,26	316 956	155 747	890
06 4 39	Rheingau-Taunus-Kreis	811,48	172 148	84 247	212
06 4 40	Wetteraukreis	1 100,64	264 906	129 856	241
	Landkreise zusammen ...	6 825,18	2 388 127	1 170 466	350
	Reg.-Bez. zusammen ...	7 444,73	3 547 205	1 724 632	476
Reg.-Bez. Gießen					
Landkreise					
06 5 31	Gießen	854,65	240 136	116 442	281
06 5 32	Lahn-Dill-Kreis	1 066,56	248 420	121 526	233
06 5 33	Limburg-Weilburg	738,31	159 135	77 728	216
06 5 34	Marburg-Biedenkopf	1 262,53	241 512	117 879	191
06 5 35	Vogelsbergkreis	1 458,98	114 064	56 339	78
	Landkreise zusammen ...	5 381,03	1 003 267	489 914	186
	Reg.-Bez. zusammen ...	5 381,03	1 003 267	489 914	186
Reg.-Bez. Kassel					
Kreisfreie Stadt					
06 6 11	Kassel, Stadt	106,80	194 268	90 668	1 819
Landkreise					
06 6 31	Fulda	1 380,40	198 043	96 325	143
06 6 32	Hersfeld-Rotenburg	1 097,05	129 533	63 420	118
06 6 33	Kassel	1 292,67	232 067	113 865	180
06 6 34	Schwalm-Eder-Kreis	1 538,25	183 787	90 575	119
06 6 35	Waldeck-Frankenberg	1 848,55	158 470	77 641	86
06 6 36	Werra-Meißner-Kreis	1 024,68	116 670	56 673	114
	Landkreise zusammen ...	8 181,60	1 018 570	498 499	124
	Reg.-Bez. zusammen ...	8 288,40	1 212 838	589 167	146
	Kreisfreie Städte insgesamt ...	726,35	1 353 346	644 834	1 863
	Landkreise insgesamt ...	20 387,81	4 409 964	2 158 879	216
	Land insgesamt ...	21 114,16	5 763 310	2 803 713	273

1 Kreisfreie Städte und Landkreise am 31.12.1990

1.1 Fläche, Bevölkerung und Bevölkerungsdichte in den kreisfreien Städten und Landkreisen

Schlüssel- nummer	Kreisfreie Stadt Kreis/ Landkreis	Fläche km 2	Bevölkerung		Ein- wohner je km 2
			Insgesamt	männlich	
07	Rheinland-Pfalz				
	Reg.-Bez. Koblenz				
	Kreisfreie Stadt				
07 1 11	Koblenz, Stadt	105,01	108 733	51 370	1 035
	Landkreise				
07 1 31	Ahrweiler	787,03	116 582	56 029	148
07 1 32	Altenkirchen (Westerwald)	641,92	126 489	61 751	197
07 1 33	Bad Kreuznach	863,50	149 590	71 754	173
07 1 34	Birkenfeld	798,00	86 987	42 193	109
07 1 35	Cochem-Zell	719,37	62 008	30 482	86
07 1 37	Mayen-Koblenz	817,14	194 349	94 748	238
07 1 38	Neuwied	626,85	163 576	78 860	261
07 1 40	Rhein-Hunsrück-Kreis	962,93	93 296	45 599	97
07 1 41	Rhein-Lahn-Kreis	782,31	121 369	58 850	155
07 1 43	Westerwaldkreis	988,71	179 086	87 917	181
	Landkreise zusammen ...	7 987,76	1 293 332	628 183	162
	Reg.-Bez. zusammen ...	8 092,77	1 402 065	679 553	173
	Reg.-Bez. Trier				
	Kreisfreie Stadt				
07 2 11	Trier, Stadt	117,18	97 835	45 514	835
	Landkreise				
07 2 31	Bernkastel-Wittlich	1 177,57	107 952	52 748	92
07 2 32	Bitburg-Prüm	1 627,30	91 502	44 917	56
07 2 33	Daun	911,00	58 980	29 172	65
07 2 35	Trier-Saarburg	1 093,00	127 771	62 729	117
	Landkreise zusammen ...	4 808,87	386 205	189 566	80
	Reg.-Bez. zusammen ...	4 926,05	484 040	235 080	98
	Reg.-Bez. Rheinhessen-Pfalz				
	Kreisfreie Städte				
07 3 11	Frankenthal (Pfalz), Stadt	43,78	46 966	22 756	1 073
07 3 12	Kaiserslautern, Stadt	139,70	99 351	48 078	711
07 3 13	Landau in der Pfalz, Stadt	82,95	37 274	17 459	449
07 3 14	Ludwigshafen am Rhein, Stadt	77,67	162 173	78 923	2 088
07 3 15	Mainz, Stadt	97,76	179 486	85 429	1 836
07 3 16	Neustadt an der Weinstraße, Stadt ...	117,13	51 988	24 600	444

1 Kreisfreie Städte und Landkreise am 31.12.1990

1.1 Fläche, Bevölkerung und Bevölkerungsdichte in den kreisfreien Städten und Landkreisen

Schlüssel- nummer	Kreisfreie Stadt Kreis/ Landkreis	Fläche km 2	Bevölkerung		Ein- wohner je km 2
			insgesamt	männlich	
07 3 17	Pirmasens, Stadt	61,41	47 680	22 432	776
07 3 18	Speyer, Stadt	42,59	46 553	21 950	1 093
07 3 19	Worms, Stadt	108,74	76 503	36 639	704
07 3 20	Zweibrücken, Stadt	70,68	33 918	16 046	480
	Kreisfreie Städte zusammen ...	842,41	781 892	374 312	928
Landkreise					
07 3 31	Alzey-Worms	588,01	105 232	51 599	179
07 3 32	Bad Dürkheim	594,81	124 669	60 468	210
07 3 33	Donnersbergkreis	645,44	69 813	34 315	108
07 3 34	Germersheim	463,45	109 509	54 270	236
07 3 35	Kaiserslautern	639,87	100 028	48 927	156
07 3 36	Kusel	552,09	76 759	37 849	139
07 3 37	Südliche Weinstraße	639,88	101 338	49 460	158
07 3 38	Ludwigshafen	304,86	135 339	66 262	444
07 3 39	Mainz-Bingen	605,84	172 197	83 742	284
07 3 40	Pirmasens	953,77	100 629	49 491	106
	Landkreise zusammen ...	5 988,02	1 095 513	536 383	183
	Reg.-Bez. zusammen ...	6 830,43	1 877 405	910 695	275
	Kreisfreie Städte insgesamt ...	1 064,60	988 460	471 196	928
	Landkreise insgesamt ...	18 784,65	2 775 050	1 354 132	148
	Land insgesamt ...	19 849,25	3 763 510	1 825 328	190

08

Baden-Württemberg

Reg.-Bez. Stuttgart

Region Mittlerer Neckar

Stadtkreis

08 1 11	Stuttgart, Landeshauptstadt	207,32	579 988	280 444	2 798
---------	-----------------------------------	--------	---------	---------	-------

Landkreise

08 1 15	Böblingen	617,81	334 602	166 101	542
08 1 16	Esslingen	641,58	480 436	236 557	749
08 1 17	Göppingen	642,33	243 092	118 680	378
08 1 18	Ludwigsburg	687,16	465 429	228 995	677
08 1 19	Rems-Murr-Kreis	858,02	380 813	187 625	444
	Landkreise zusammen ...	3 446,90	1 904 372	937 958	552
	Region zusammen ...	3 654,22	2 484 360	1 218 402	680

1 Kreisfreie Städte und Landkreise am 31.12.1990

1.1 Fläche, Bevölkerung und Bevölkerungsdichte in den kreisfreien Städten und Landkreisen

Schlüssel- nummer	Kreisfreie Stadt Kreis/ Landkreis	Fläche km 2	Bevölkerung		Ein- wohner je km 2
			insgesamt	männlich	
Region Franken					
Stadtkreis					
08 1 21	Heilbronn, Stadt	99,86	115 843	55 500	1 160
Landkreise					
08 1 25	Heilbronn	1 099,58	272 357	134 039	248
08 1 26	Hohenlohekreis	776,69	92 907	45 818	120
08 1 27	Schwäbisch Hall	1 483,97	164 132	80 239	111
08 1 28	Main-Tauber-Kreis	1 304,51	128 272	62 525	98
	Landkreise zusammen ...	4 664,75	657 668	322 621	141
	Region zusammen ...	4 764,61	773 511	378 121	162
Region Ostwürttemberg					
Landkreise					
08 1 35	Heidenheim	627,18	131 058	63 800	209
08 1 36	Ostalbkreis	1 511,54	294 146	144 083	195
	Landkreise zusammen ...	2 138,72	425 204	207 883	199
	Region zusammen ...	2 138,72	425 204	207 883	199
	Reg.-Bez. zusammen ...	10 557,55	3 683 075	1 804 406	349
Reg.-Bez. Karlsruhe					
Region Mittlerer Oberrhein					
Stadtkreise					
08 2 11	Baden-Baden, Stadt	140,17	51 849	23 110	370
08 2 12	Karlsruhe, Stadt	173,44	275 061	132 779	1 586
	Stadtkreise zusammen ...	313,61	326 910	155 889	1 042
Landkreise					
08 2 15	Karlsruhe	1 084,91	380 713	186 828	351
08 2 16	Rastatt	738,77	204 571	99 412	277
	Landkreise zusammen ...	1 823,68	585 284	286 240	321
	Region zusammen ...	2 137,29	912 194	442 129	427
Region Unterer Neckar					
Stadtkreise					
08 2 21	Heidelberg, Stadt	108,83	136 796	63 673	1 257
08 2 22	Mannheim, Universitätsstadt	144,95	310 411	151 170	2 142
	Stadtkreise zusammen ...	253,78	447 207	214 843	1 762
Landkreise					
08 2 25	Neckar-Odenwald-Kreis	1 126,34	138 525	68 423	123

1 Kreisfreie Städte und Landkreise am 31.12.1990

1.1 Fläche, Bevölkerung und Bevölkerungsdichte in den kreisfreien Städten und Landkreisen

Schlüssel- nummer	Kreisfreie Stadt Kreis/ Landkreis	Fläche km 2	Bevölkerung		Ein- wohner je km 2
			Insgesamt	männlich	
08 2 26	Rhein-Neckar-Kreis	1 061,70	488 017	238 025	460
	Landkreise zusammen ...	2 188,04	626 542	306 448	286
	Region zusammen ...	2 441,82	1 073 749	521 291	440
	Region Nordschwarzwald				
	Stadtkreis				
08 2 31	Pforzheim, Stadt	97,81	112 944	53 151	1 155
	Landkreise				
08 2 35	Calw	797,55	148 066	72 062	186
08 2 36	Enzkreis	573,95	175 574	86 287	306
08 2 37	Freudenstadt	870,68	109 960	52 999	126
	Landkreise zusammen ...	2 242,18	433 600	211 348	193
	Region zusammen ...	2 339,99	546 544	264 499	234
	Reg. Bez. zusammen ...	6 919,10	2 532 487	1 227 919	366
	Reg.-Bez. Freiburg				
	Region Südlicher Oberrhein				
	Stadtkreis				
08 3 11	Freiburg im Breisgau, Stadt	153,05	191 029	88 645	1 248
	Landkreise				
08 3 15	Breisgau-Hochschwarzwald	1 378,43	217 267	105 152	158
08 3 16	Emmendingen	679,86	139 248	67 635	205
08 3 17	Ortenaukreis	1 860,74	371 725	179 875	200
	Landkreise zusammen ...	3 919,03	728 240	352 662	186
	Region zusammen ...	4 072,08	919 269	441 307	226
	Region Schwarzwald-Baar-Heuberg				
	Landkreise				
08 3 25	Rottweil	769,47	133 059	64 647	173
08 3 26	Schwarzwald-Baar-Kreis	1 025,27	202 025	97 752	197
08 3 27	Tuttlingen	734,45	120 344	58 785	164
	Landkreise zusammen ...	2 529,19	455 428	221 184	180
	Region zusammen ...	2 529,19	455 428	221 184	180
	Region Hochrhein-Bodensee				
	Landkreise				
08 3 35	Konstanz	817,95	246 059	118 962	301
08 3 36	Lörrach	806,84	201 880	97 529	250
08 3 37	Waldshut	1 131,18	155 221	75 685	137

1 Kreisfreie Städte und Landkreise am 31.12.1990

1.1 Fläche, Bevölkerung und Bevölkerungsdichte in den kreisfreien Städten und Landkreisen

Schlüssel- nummer	Kreisfreie Stadt Kreis/ Landkreis	Fläche km 2	Bevölkerung		Ein- wohner je km 2
			Insgesamt	männlich	
	Landkreise zusammen ...	2 755,97	603 160	292 176	219
	Region zusammen ...	2 755,97	603 160	292 176	219
	Reg.-Bez. zusammen ...	9 357,24	1 977 857	954 667	211
	Reg.-Bez. Tübingen				
	Region Neckar-Alb				
	Landkreise				
08 4 15	Reutlingen	1 094,11	258 927	125 398	237
08 4 16	Tübingen	519,14	193 334	95 144	372
08 4 17	Zollernalbkreis	917,70	181 635	88 388	198
	Landkreise zusammen ...	2 530,95	633 896	308 930	250
	Region zusammen ...	2 530,95	633 896	308 930	250
	Region Donau-Iller				
	Stadtkreis				
08 4 21	Ulm, Universitätsstadt	118,68	110 529	53 523	931
	Landkreise				
08 4 25	Alb-Donau-Kreis	1 357,22	168 981	83 891	125
08 4 26	Biberach	1 409,96	162 746	80 095	115
	Landkreise zusammen ...	2 767,18	331 727	163 986	120
	Region zusammen ...	2 885,86	442 256	217 509	153
	Region Bodensee-Oberschwaben				
	Landkreise				
08 4 35	Bodenseekreis	664,64	183 774	89 508	277
08 4 36	Ravensburg	1 631,70	247 674	120 915	152
08 4 37	Sigmaringen	1 204,35	121 008	59 798	100
	Landkreise zusammen ...	3 500,69	552 456	270 221	158
	Region zusammen ...	3 500,69	552 456	270 221	158
	Reg.-Bez. zusammen ...	8 917,50	1 628 608	796 660	183
	Stadtkreise insgesamt ...	1 244,11	1 884 450	901 995	1 515
	Landkreise insgesamt ...	34 507,28	7 937 577	3 881 657	230
	Land insgesamt ...	35 751,39	9 822 027	4 783 652	275

1 Kreisfreie Städte und Landkreise am 31.12.1990

1.1 Fläche, Bevölkerung und Bevölkerungsdichte in den kreisfreien Städten und Landkreisen

Schlüssel- nummer	Kreisfreie Stadt Kreis/ Landkreis	Fläche km 2	Bevölkerung		Ein- wohner je km 2
			insgesamt	männlich	
09 Bayern					
Reg.-Bez. Oberbayern					
Kreisfreie Städte					
09 1 61	Ingolstadt, Stadt	133,37	105 489	51 526	791
09 1 62	München, Landeshauptstadt	310,47	1 229 026	588 950	3 959
09 1 63	Rosenheim, Stadt	37,09	56 340	27 310	1 519
	Kreisfreie Städte zusammen ...	480,93	1 390 855	667 786	2 892
Landkreise					
09 1 71	Altötting	569,42	98 633	47 399	173
09 1 72	Berchtesgadener Land	839,87	95 397	44 636	114
09 1 73	Bad Tölz-Wolfratshausen	1 111,81	104 918	50 562	94
09 1 74	Dachau	579,20	112 150	54 986	194
09 1 75	Ebersberg	549,33	101 937	50 244	186
09 1 76	Eichstätt	1 214,36	104 330	52 038	86
09 1 77	Erding	870,90	94 803	47 293	109
09 1 78	Freising	799,79	128 906	64 985	161
09 1 79	Fürstenfeldbruck	434,68	180 436	88 490	415
09 1 80	Garmisch-Partenkirchen	1 012,23	83 342	39 058	82
09 1 81	Landsberg a. Lech	804,39	90 322	45 237	112
09 1 82	Miesbach	863,52	86 250	40 577	100
09 1 83	Mühldorf a. Inn	805,26	99 003	48 131	123
09 1 84	München	667,12	266 629	132 106	400
09 1 85	Neuburg-Schrobenhausen	739,72	80 343	39 535	109
09 1 86	Pfaffenhofen a. d. Ilm	759,33	95 771	47 574	126
09 1 87	Rosenheim	1 438,66	206 284	100 059	143
09 1 88	Starnberg	488,01	114 597	54 494	235
09 1 89	Traunstein	1 534,01	154 146	73 745	100
09 1 90	Weilheim-Schongau	966,34	112 396	55 220	116
	Landkreise zusammen ...	17 047,95	2 410 593	1 176 369	141
	Reg.-Bez. zusammen ...	17 528,88	3 801 448	1 844 155	217
Reg.-Bez. Niederbayern					
Kreisfreie Städte					
09 2 61	Landshut, Stadt	65,65	59 066	27 111	900
09 2 62	Passau, Stadt	69,71	50 328	23 414	722
09 2 63	Straubing, Stadt	67,64	41 715	19 796	617
	Kreisfreie Städte zusammen ...	203,00	151 109	70 321	744

1 Kreisfreie Städte und Landkreise am 31.12.1990

1.1 Fläche, Bevölkerung und Bevölkerungsdichte in den kreisfreien Städten und Landkreisen

Schlüssel- nummer	Kreisfreie Stadt Kreis/ Landkreis	Fläche km 2	Bevölkerung		Ein- wohner je km 2
			insgesamt	männlich	
Landkreise					
09 2 71	Deggendorf	861,13	106 653	52 117	124
09 2 72	Freyung-Grafenau	984,41	78 890	38 613	80
09 2 73	Kelheim	1 067,16	95 063	46 928	89
09 2 74	Landshut	1 348,24	122 638	60 823	91
09 2 75	Passau	1 530,37	171 479	83 842	112
09 2 76	Regen	975,07	79 946	39 362	82
09 2 77	Rottal-Inn	1 281,37	107 938	52 344	84
09 2 78	Straubing-Bogen	1 202,27	84 792	41 636	71
09 2 79	Dingolfing-Landau	878,11	79 602	39 357	91
	Landkreise zusammen ...	10 128,13	927 001	455 022	92
	Reg.-Bez. zusammen ...	10 331,13	1 078 110	525 343	104
Reg.-Bez. Oberpfalz					
Kreisfreie Städte					
09 3 61	Amberg, Stadt	50,07	43 111	20 284	861
09 3 62	Regensburg, Stadt	80,82	121 691	56 841	1 506
09 3 63	Weiden i. d. OPf., Stadt	68,06	42 234	19 662	621
	Kreisfreie Städte zusammen ...	198,95	207 036	96 787	1 041
Landkreise					
09 3 71	Amberg-Sulzbach	1 255,33	99 749	49 343	79
09 3 72	Cham	1 509,80	126 073	62 109	84
09 3 73	Neumarkt i. d. OPf.	1 343,87	111 989	55 200	83
09 3 74	Neustadt a. d. Waldnaab	1 430,23	96 153	47 391	67
09 3 75	Regensburg	1 395,35	153 294	76 107	110
09 3 76	Schwandorf	1 472,78	135 254	67 009	92
09 3 77	Tirschenreuth	1 084,93	79 451	38 781	73
	Landkreise zusammen ...	9 492,29	801 963	395 940	84
	Reg.-Bez. zusammen ...	9 691,24	1 008 999	492 727	104
Reg.-Bez. Oberfranken					
Kreisfreie Städte					
09 4 61	Bamberg, Stadt	54,73	70 521	32 434	1 289
09 4 62	Bayreuth, Stadt	66,89	72 345	34 007	1 082
09 4 63	Coburg, Stadt	47,14	44 246	20 725	939
09 4 64	Hof, Stadt	57,89	52 913	24 750	914
	Kreisfreie Städte zusammen ...	226,65	240 025	111 916	1 059

1 Kreisfreie Städte und Landkreise am 31.12.1990

1.1 Fläche, Bevölkerung und Bevölkerungsdichte in den kreisfreien Städten und Landkreisen

Schlüssel- nummer	Kreisfreie Stadt Kreis/ Landkreis	Fläche km 2	Bevölkerung		Ein- wohner je km 2
			insgesamt	männlich	
Landkreise					
09 4 71	Bamberg	1 168,26	126 133	62 655	108
09 4 72	Bayreuth	1 273,01	101 942	49 999	80
09 4 73	Coburg	591,54	85 833	42 182	145
09 4 74	Forchheim	642,89	103 374	50 805	161
09 4 75	Hof	892,32	108 314	51 948	121
09 4 76	Kronach	651,53	76 670	37 240	118
09 4 77	Kulmbach	656,50	75 326	36 277	115
09 4 78	Lichtenfels	521,84	67 832	32 963	130
09 4 79	Wunsiedel i. Fichtelgebirge	606,75	89 418	42 272	147
	Landkreise zusammen ...	7 004,64	834 842	406 341	119
	Reg.-Bez. zusammen ...	7 231,29	1 074 867	518 257	149
Reg.-Bez. Mittelfranken					
Kreisfreie Städte					
09 5 61	Ansbach, Stadt	99,94	37 893	17 734	379
09 5 62	Erlangen, Stadt	76,97	102 440	49 801	1 331
09 5 63	Fürth, Stadt	63,34	103 362	48 754	1 632
09 5 64	Nürnberg, Stadt	185,78	493 692	233 101	2 657
09 5 65	Schwabach, Stadt	40,71	35 514	16 854	872
	Kreisfreie Städte zusammen ...	466,74	772 901	366 244	1 656
Landkreise					
09 5 71	Ansbach	1 972,26	165 301	80 998	84
09 5 72	Erlangen-Höchststadt	564,91	114 492	56 902	203
09 5 73	Fürth	307,60	98 621	47 780	321
09 5 74	Nürnberger Land	800,61	157 408	76 575	197
09 5 75	Neustadt a.d.Aisch-Bad Windsheim ...	1 267,68	89 186	43 803	70
09 5 76	Roth	895,30	110 597	54 780	124
09 5 77	Weißenburg-Gunzenhausen	970,68	90 363	43 807	93
	Landkreise zusammen ...	6 779,04	825 968	404 645	122
	Reg.-Bez. zusammen ...	7 245,78	1 598 869	770 889	221
Reg.-Bez. Unterfranken					
Kreisfreie Städte					
09 6 61	Aschaffenburg, Stadt	62,56	64 098	30 421	1 025
09 6 62	Schweinfurt, Stadt	35,88	54 483	25 740	1 518
09 6 63	Würzburg, Stadt	87,66	127 777	58 376	1 458
	Kreisfreie Städte zusammen ...	186,10	246 358	114 537	1 324

1 Kreisfreie Städte und Landkreise am 31.12.1990

1.1 Fläche, Bevölkerung und Bevölkerungsdichte in den kreisfreien Städten und Landkreisen

Schlüssel- nummer	Kreisfreie Stadt Kreis/ Landkreis	Fläche km 2	Bevölkerung		Ein- wohner je km 2
			insgesamt	männlich	
Landkreise					
09 6 71	Aschaffenburg	699,06	161 225	79 875	231
09 6 72	Bad Kissingen	1 136,64	104 602	50 640	92
09 6 73	Rhön-Grabfeld	1 021,87	81 430	40 758	80
09 6 74	Haßberge	956,53	83 287	41 412	87
09 6 75	Kitzingen	684,44	82 627	40 816	121
09 6 76	Miltenberg	715,71	120 328	59 752	168
09 6 77	Main-Spessart	1 322,14	126 754	62 618	96
09 6 78	Schweinfurt	841,29	108 032	53 389	128
09 6 79	Würzburg	968,70	144 354	71 199	149
	Landkreise zusammen ...	8 346,38	1 012 639	500 459	121
	Reg.-Bez. zusammen ...	8 532,48	1 258 997	614 996	148
Reg.-Bez. Schwaben					
Kreisfreie Städte					
09 7 61	Augsburg, Stadt	147,16	256 877	121 167	1 746
09 7 62	Kaufbeuren, Stadt	40,04	40 432	19 104	1 010
09 7 63	Kempten (Allgäu), Stadt	63,29	61 906	29 206	978
09 7 64	Memmingen, Stadt	70,16	39 333	18 723	561
	Kreisfreie Städte zusammen ...	320,65	398 548	188 200	1 243
Landkreise					
09 7 71	Aichach-Friedberg	763,93	107 748	53 271	141
09 7 72	Augsburg	1 088,33	205 606	101 147	189
09 7 73	Dillingen a. d. Donau	791,98	83 421	40 915	105
09 7 74	Günzburg	762,25	111 344	54 708	146
09 7 75	Neu-Ulm	515,47	146 922	71 877	285
09 7 76	Lindau (Bodensee)	323,30	73 151	35 006	226
09 7 77	Ostallgäu	1 395,22	121 743	59 459	87
09 7 78	Unterallgäu	1 230,32	121 157	58 887	98
09 7 79	Donau-Ries	1 274,92	121 116	60 017	95
09 7 80	Oberallgäu	1 526,77	136 777	65 868	90
	Landkreise zusammen ...	9 672,49	1 228 985	601 155	127
	Reg.-Bez. zusammen ...	9 993,14	1 627 533	789 355	163
	Kreisfreie Städte insgesamt ...	2 083,02	3 406 832	1 615 791	1 636
	Landkreise insgesamt ...	68 470,92	8 041 991	3 939 931	117
	Land insgesamt ...	70 553,94	11 448 823	5 555 722	162

1 Kreisfreie Städte und Landkreise am 31.12.1990

1.1 Fläche, Bevölkerung und Bevölkerungsdichte in den kreisfreien Städten und Landkreisen

Schlüssel- nummer	Kreisfreie Stadt	Fläche km 2	Bevölkerung		Ein- wohner je km 2
	Kreis/ Landkreis		insgesamt	männlich	
10	Saarland				
	Landkreise				
10 0 41	Stadtverband Saarbrücken	410,63	361 268	172 113	880
10 0 42	Merzig-Wadern	554,78	101 917	49 513	184
10 0 43	Neunkirchen	249,14	149 261	72 069	599
10 0 44	Saarlouis	459,10	212 444	103 418	463
10 0 45	Saarpfalz-Kreis	420,21	154 689	75 127	368
10 0 46	Sankt Wendel	476,14	93 384	45 791	196
	Land insgesamt ...	2 570,00	1 072 963	518 031	417
11	Berlin				
11 1 00	Berlin (westl. Stadtbez.), Stadt ...	485,72	2 157 969	1 023 828	4 443
11 2 00	Berlin (östl. Stadtbez.), Stadt	403,36	1 275 726	606 738	3 163
	Land insgesamt ...	889,08	3 433 695	1 630 566	3 862
12	Brandenburg				
	Stadtkreise				
12 0 01	Brandenburg/ Havel, Stadt	167,03	89 889	42 857	538
12 0 02	Cottbus, Stadt	47,67	125 891	60 558	2 641
12 0 03	Eisenhüttenstadt, Stadt	53,56	50 216	24 595	938
12 0 04	Frankfurt/ Oder, Stadt	147,63	86 131	41 310	583
12 0 05	Potsdam, Landeshauptstadt	100,57	139 794	66 441	1 390
12 0 06	Schwedt/ Oder, Stadt	76,31	50 633	24 888	664
	Stadtkreise zusammen ...	592,77	542 554	260 649	915
	Landkreise				
12 0 11	Angermünde	914,91	33 724	16 431	37
12 0 12	Bad Freienwalde	588,49	36 223	17 599	62
12 0 13	Bad Liebenwerda	599,74	52 227	24 972	87
12 0 14	Beeskow	941,39	36 335	17 711	39
12 0 15	Belzig	913,35	32 683	15 894	36
12 0 16	Bernau	757,78	70 102	34 294	93
12 0 17	Brandenburg	882,51	35 855	17 464	41
12 0 18	Calau	618,49	54 388	26 673	88
12 0 19	Cottbus	727,37	42 094	20 683	58
12 0 20	Eberswalde	713,52	79 150	38 386	111
12 0 21	Eisenhüttenstadt	536,76	19 613	9 553	37
12 0 22	Finsterwalde	644,60	53 931	25 863	84
12 0 23	Forst	307,07	37 651	17 942	123

1 Kreisfreie Städte und Landkreise am 31.12.1990

1.1 Fläche, Bevölkerung und Bevölkerungsdichte in den kreisfreien Städten und Landkreisen

Schlüssel- nummer	Kreisfreie Stadt Kreis/ Landkreis	Fläche km 2	Bevölkerung		Ein- wohner je km 2
			Insgesamt	männlich	
12 0 24	Fürstenwalde	924,47	101 629	48 940	110
12 0 25	Gransee	944,62	42 810	20 821	45
12 0 26	Guben	380,77	40 333	19 110	106
12 0 27	Herzberg	667,39	36 373	17 546	55
12 0 28	Jüterbog	765,87	35 421	16 932	46
12 0 29	Königs Wusterhausen	725,51	84 302	40 767	116
12 0 30	Kyritz	809,24	33 044	16 016	41
12 0 31	Lübben	806,00	31 825	15 446	39
12 0 32	Luckau	703,33	28 820	13 807	41
12 0 33	Luckenwalde	587,59	42 541	20 145	72
12 0 34	Nauen	889,04	71 032	34 205	80
12 0 35	Neuruppin	1 263,76	64 144	30 972	51
12 0 36	Oranienburg	856,72	125 799	60 863	147
12 0 37	Perleberg	1 065,65	70 378	33 703	66
12 0 38	Potsdam	737,85	97 582	47 195	132
12 0 39	Prenzlau	795,32	42 439	20 656	53
12 0 40	Pritzwalk	761,86	31 510	15 419	41
12 0 41	Rathenow	817,78	60 094	28 871	73
12 0 42	Seelow	843,07	38 854	19 077	46
12 0 43	Senftenberg	597,97	110 583	53 867	185
12 0 44	Spremberg	348,82	41 736	20 199	120
12 0 45	Strausberg	689,42	88 124	43 060	128
12 0 46	Templin	995,73	35 101	17 234	35
12 0 47	Wittstock	573,93	23 818	11 512	41
12 0 48	Zossen	765,55	73 490	35 983	96
	Landkreise zusammen ...	28 463,24	2 035 758	985 811	72
	Land insgesamt ...	29 056,01	2 578 312	1 246 460	89

13

Mecklenburg-Vorpommern

Stadtkreise

13 0 01	Greifswald, Stadt	50,18	66 251	32 006	1 320
13 0 02	Neubrandenburg, Stadt	85,64	89 284	43 862	1 043
13 0 03	Rostock, Stadt	180,65	248 088	120 398	1 373
13 0 04	Schwerin, Landeshauptstadt	129,99	127 447	60 849	980
13 0 05	Stralsund, Stadt	38,67	72 780	35 071	1 882
13 0 06	Wismar, Stadt	41,10	55 509	26 800	1 351
	Stadtkreise zusammen ...	526,23	659 359	318 986	1 253

1 Kreisfreie Städte und Landkreise am 31.12.1990

1.1 Fläche, Bevölkerung und Bevölkerungsdichte in den kreisfreien Städten und Landkreisen

Schlüssel- nummer	Kreisfreie Stadt	Fläche km 2	Bevölkerung		Ein- wohner je km 2
	Kreis/ Landkreis		insgesamt	männlich	
Landkreise					
13 O 11	Altentreptow	501,30	22 265	10 847	44
13 O 12	Anklam	755,30	37 559	18 221	50
13 O 13	Bad Doberan	550,27	48 209	23 429	88
13 O 14	Bützow	479,81	28 716	13 904	60
13 O 15	Demmin	770,77	43 106	20 773	56
13 O 16	Gadebusch	535,33	23 512	11 497	44
13 O 17	Greifswald	586,59	24 229	12 015	41
13 O 18	Grevesmühlen	666,65	40 773	19 854	61
13 O 19	Grimmen	632,04	32 859	16 013	52
13 O 20	Güstrow	1 001,81	70 339	34 124	70
13 O 21	Hagenow	1 521,54	70 202	34 009	46
13 O 22	Ludwigslust	990,37	58 653	28 057	59
13 O 23	Lübz	699,50	33 607	16 439	48
13 O 24	Malchin	651,42	38 477	18 693	59
13 O 25	Neubrandenburg	655,83	26 597	13 003	41
13 O 26	Neustrelitz	1 198,73	52 922	25 488	44
13 O 27	Parchim	676,60	38 343	18 499	57
13 O 28	Pasewalk	843,68	41 387	20 253	49
13 O 29	Ribnitz-Damgarten	941,68	64 582	31 245	69
13 O 30	Röbel/ Müritz	543,65	17 096	8 360	31
13 O 31	Rostock	689,15	37 939	18 749	55
13 O 32	Rügen	973,26	85 275	41 855	88
13 O 33	Schwerin	856,31	33 939	16 835	40
13 O 34	Sternberg	493,40	22 505	11 014	46
13 O 35	Stralsund	593,43	24 090	11 834	41
13 O 36	Strasburg	620,69	24 010	11 723	39
13 O 37	Teterow	675,15	30 617	14 940	45
13 O 38	Ueckermünde	788,99	49 624	24 431	63
13 O 39	Waren	1 008,67	52 506	25 412	52
13 O 40	Wismar	588,49	32 399	16 021	55
13 O 41	Wolgast	542,31	58 263	28 398	107
	Landkreise zusammen ...	23 032,72	1 264 600	615 935	55
	Land insgesamt ...	23 558,95	1 923 959	934 921	82

14

Sachsen

Stadtkreise

14 O 01	Chemnitz, Stadt	129,70	294 244	137 552	2 269
---------	-----------------------	--------	---------	---------	-------

1 Kreisfreie Städte und Landkreise am 31.12.1990

1.1 Fläche, Bevölkerung und Bevölkerungsdichte in den kreisfreien Städten und Landkreisen

Schlüssel- nummer	Kreisfreie Stadt Kreis/ Landkreis	Fläche km 2	Bevölkerung		Ein- wohner je km 2
			insgesamt	männlich	
14 0 02	Dresden, Landeshauptstadt	225,75	490 571	228 981	2 173
14 0 03	Görlitz, Stadt	25,85	72 237	33 437	2 794
14 0 04	Leipzig, Stadt	146,41	511 079	236 923	3 491
14 0 05	Plauen, Stadt	58,29	71 774	32 897	1 231
14 0 06	Zwickau, Stadt	56,97	114 632	53 972	2 012
	Stadtkreise zusammen ...	642,97	1 554 537	723 762	2 418
Landkreise					
14 0 11	Annaberg	382,29	78 907	37 263	206
14 0 12	Aue	367,93	113 348	53 450	308
14 0 13	Auerbach	233,26	67 714	31 046	290
14 0 14	Bautzen	689,63	120 865	57 676	175
14 0 15	Bischofswerda	316,39	62 631	29 606	198
14 0 16	Borna	364,17	83 237	40 631	229
14 0 17	Brand-Erbisdorf	354,15	35 330	16 951	100
14 0 18	Chemnitz	290,65	96 977	44 744	334
14 0 19	Delitzsch	384,35	53 103	25 734	138
14 0 20	Dippoldiswalde	458,39	43 309	20 614	94
14 0 21	Döbeln	421,53	86 834	40 717	206
14 0 22	Dresden	356,54	101 135	47 732	284
14 0 23	Eilenburg	489,34	49 885	23 995	102
14 0 24	Flöha	263,50	50 558	23 693	192
14 0 25	Freiberg	310,05	77 615	36 908	250
14 0 26	Freital	313,64	76 248	36 140	243
14 0 27	Geithain	271,54	34 713	16 493	128
14 0 28	Glauchau	173,14	62 491	29 101	361
14 0 29	Görlitz	359,13	27 452	13 206	76
14 0 30	Grimma	456,65	62 622	29 681	137
14 0 31	Großenhain	453,47	41 035	19 616	90
14 0 32	Hainichen	318,59	63 039	29 776	198
14 0 33	Hohenstein-Ernstthal	134,31	57 780	27 096	430
14 0 34	Hoyerswerda	668,13	105 646	51 799	158
14 0 35	Kamenz	616,67	59 707	28 832	97
14 0 36	Klingenthal	236,11	33 293	15 380	141
14 0 37	Leipzig	440,34	127 130	59 840	289
14 0 38	Löbau	399,94	92 196	43 543	231
14 0 39	Marienberg	433,97	61 773	29 432	142
14 0 40	Meißen	505,72	109 881	51 483	217
14 0 41	Niesky	520,79	37 864	18 339	73

1 Kreisfreie Städte und Landkreise am 31.12.1990

1.1 Fläche, Bevölkerung und Bevölkerungsdichte in den kreisfreien Städten und Landkreisen

Schlüssel- nummer	Kreisfreie Stadt Kreis/ Landkreis	Fläche km 2	Bevölkerung		Ein- wohner je km 2
			Insgesamt	männlich	
14 0 42	Oelsnitz	348,23	36 432	16 924	105
14 0 43	Oschatz	458,39	50 033	23 765	109
14 0 44	Pirna	520,96	105 637	49 981	203
14 0 45	Plauen	307,65	22 564	10 709	73
14 0 46	Reichenbach	156,14	52 610	24 261	337
14 0 47	Riesa	368,69	92 727	44 431	252
14 0 48	Rochlitz	310,57	47 695	22 599	154
14 0 49	Schwarzenberg	197,89	56 622	26 837	286
14 0 50	Sebnitz	350,99	48 962	23 251	139
14 0 51	Stollberg	195,58	75 875	35 942	388
14 0 52	Torgau	611,90	54 312	26 196	89
14 0 53	Weißwasser	524,87	58 496	29 029	111
14 0 54	Werdau	208,06	67 326	31 172	324
14 0 55	Wurzen	352,22	48 700	22 900	138
14 0 56	Zittau	255,90	83 931	39 411	328
14 0 57	Zschopau	214,15	54 903	26 100	256
14 0 58	Zwickau	331,86	78 621	36 941	237
	Landkreise zusammen ...	17 698,36	3 209 764	1 520 966	181
	Land insgesamt ...	18 341,33	4 764 301	2 244 728	260

15

Sachsen-Anhalt

Reg.-Bez. Dessau

Stadtkreis

15 1 01	Dessau, Stadt	126,19	96 754	45 822	767
---------	---------------------	--------	--------	--------	-----

Landkreise

15 1 12	Bernburg	389,42	73 703	35 007	189
15 1 13	Bitterfeld	454,23	119 981	56 543	264
15 1 18	Gräfenhainichen	530,19	38 159	18 176	72
15 1 24	Jessen	620,78	32 677	15 904	53
15 1 26	Köthen	481,05	76 262	36 254	159
15 1 34	Roßlau	402,81	33 722	16 079	84
15 1 44	Wittenberg	608,50	88 568	41 722	146
15 1 47	Zerbst	720,31	37 552	18 128	52

	Landkreise zusammen ...	4 207,29	500 624	237 813	119
--	-------------------------	----------	---------	---------	-----

	Reg.-Bez. zusammen ...	4 333,48	597 378	283 635	138
--	------------------------	----------	---------	---------	-----

1 Kreisfreie Städte und Landkreise am 31.12.1990

1.1 Fläche, Bevölkerung und Bevölkerungsdichte in den kreisfreien Städten und Landkreisen

Schlüssel- nummer	Kreisfreie Stadt Kreis/ Landkreis	Fläche km 2	Bevölkerung		Ein- wohner je km 2
			Insgesamt	männlich	
Reg.-Bez. Halle					
Stadtkreis					
15 2 02	Halle/ Saale, Stadt	135,19	310 234	146 219	2 295
Landkreise					
15 2 11	Aschersleben	383,02	62 971	30 207	164
15 2 15	Eisleben	311,47	67 800	32 217	218
15 2 22	Hettstedt	465,37	53 531	25 791	115
15 2 23	Hohenmölsen	178,26	26 947	12 857	151
15 2 27	Merseburg	477,18	115 265	55 371	242
15 2 28	Naumburg	358,87	52 238	24 592	146
15 2 29	Nebra	306,76	29 036	13 929	95
15 2 33	Querfurt	374,15	31 450	15 107	84
15 2 35	Saalkreis	617,76	64 093	30 930	104
15 2 37	Sangerhausen	741,64	76 200	36 708	103
15 2 42	Weißenfels	222,69	61 999	29 489	278
15 2 46	Zeitz	352,73	74 433	35 143	211
	Landkreise zusammen ...	4 789,90	715 963	342 341	149
	Reg.-Bez. zusammen ...	4 925,09	1 026 197	488 560	208
Reg.-Bez. Magdeburg					
Stadtkreis					
15 3 03	Magdeburg, Landeshauptstadt	171,64	278 807	132 067	1 624
Landkreise					
15 3 14	Burg	735,77	61 058	29 088	83
15 3 16	Gardelegen	826,20	37 746	18 230	46
15 3 17	Genthin	589,76	38 116	18 365	65
15 3 19	Halberstadt	665,37	86 090	40 967	129
15 3 20	Haldensleben	849,09	56 479	27 226	67
15 3 21	Havelberg	521,51	21 104	10 252	40
15 3 25	Klötze	610,60	28 329	13 771	46
15 3 30	Oschersleben	387,42	41 694	19 964	108
15 3 31	Osterburg	1 065,29	43 475	20 955	41
15 3 32	Quedlinburg	500,89	85 971	40 925	172
15 3 36	Salzwedel	897,47	44 429	21 298	50
15 3 38	Schönebeck	434,42	81 407	38 801	187
15 3 39	Staßfurt	386,26	66 343	31 624	172
15 3 40	Stendal	954,46	94 169	45 483	99
15 3 41	Wanzleben	455,14	40 095	19 354	88
15 3 43	Wernigerode	771,65	100 333	47 770	130

1 Kreisfreie Städte und Landkreise am 31.12.1990

1.1 Fläche, Bevölkerung und Bevölkerungsdichte in den kreisfreien Städten und Landkreisen

Schlüssel- nummer	Kreisfreie Stadt Kreis/ Landkreis	Fläche km 2	Bevölkerung		Ein- wohner je km 2
			insgesamt	männlich	
15 3 45	Wolmirstedt	525,83	44 737	21 509	85
	Landkreise zusammen ...	11 177,13	971 575	465 582	87
	Reg.-Bez. zusammen ...	11 348,77	1 250 382	597 649	110
	Land insgesamt ...	20 607,34	2 873 957	1 369 844	139
16	Thüringen				
	Stadtkreise				
16 0 01	Erfurt, Landeshauptstadt	107,62	208 989	98 537	1 942
16 0 02	Gera, Stadt	77,64	129 037	61 275	1 662
16 0 03	Jena, Stadt	58,63	102 518	48 416	1 749
16 0 04	Suhl, Stadt	66,00	54 731	26 323	829
16 0 05	Weimar, Stadt	51,31	60 326	28 396	1 176
	Stadtkreise zusammen ...	361,20	555 601	262 947	1 538
	Landkreise				
16 0 11	Altenburg	345,10	97 847	46 496	284
16 0 12	Apolda	242,98	46 569	21 886	192
16 0 13	Arnstadt	501,61	63 483	30 263	127
16 0 14	Artern	473,36	52 986	25 520	112
16 0 15	Bad Salzungen	621,62	87 399	42 508	141
16 0 16	Eisenach	708,41	110 369	52 903	156
16 0 17	Eisenberg	242,33	32 588	15 674	134
16 0 18	Erfurt	533,49	46 245	22 680	87
16 0 19	Gera	469,91	55 670	26 544	118
16 0 20	Gotha	768,33	137 319	65 300	179
16 0 21	Greiz	227,81	53 398	24 755	234
16 0 22	Heiligenstadt	385,53	42 021	20 173	109
16 0 23	Hildburghausen	696,71	57 599	27 736	83
16 0 24	Ilmenau	346,84	66 080	31 342	191
16 0 25	Jena	366,72	32 560	15 658	89
16 0 26	Langensalza	506,61	44 798	21 584	88
16 0 27	Lobenstein	356,05	27 920	13 425	78
16 0 28	Meiningen	705,14	67 708	32 647	96
16 0 29	Mühlhausen	573,79	87 955	42 127	153
16 0 30	Neuhaus am Rennweg	320,76	36 191	17 070	113
16 0 31	Nordhausen	714,21	105 462	50 537	148
16 0 32	Pößneck	410,77	50 937	24 197	124
16 0 33	Rudolstadt	468,58	65 388	31 256	140

1 Kreisfreie Städte und Landkreise am 31.12.1990

1.1 Fläche, Bevölkerung und Bevölkerungsdichte in den kreisfreien Städten und Landkreisen

Schlüssel- nummer	Kreisfreie Stadt Kreis/ Landkreis	Fläche km 2	Bevölkerung		Ein- wohner je km 2
			insgesamt	männlich	
16 0 34	Saalfeld	337,14	57 128	27 346	169
16 0 35	Schleiz	454,54	31 472	14 912	69
16 0 36	Schmalkalden	405,67	62 876	30 020	155
16 0 37	Schmölln	223,97	31 239	14 789	139
16 0 38	Sömmerda	555,85	64 185	30 908	115
16 0 39	Sondershausen	598,02	52 252	25 147	87
16 0 40	Sonneberg	306,11	56 884	26 951	186
16 0 41	Stadtroda	271,81	32 007	15 553	118
16 0 42	Suhl	386,69	43 502	20 668	112
16 0 43	Weimar	543,32	43 684	21 115	80
16 0 44	Worbis	557,86	74 787	36 159	134
16 0 45	Zeulenroda	262,52	37 210	17 591	142
	Landkreise zusammen ...	15 890,16	2 055 718	983 440	129
	Land insgesamt ...	16 251,36	2 611 319	1 246 387	161
Bundesgebiet					
	Kreisfreie Städte insgesamt ...	15 385,35	27 087 017	12 882 450	1 761
	Landkreise insgesamt ...	341 468,60	52 666 210	25 617 527	154
	Insgesamt ...	356 853,95	79 753 227	38 499 977	223

1 Kreisfreie Städte und Landkreise am 31.12.1990*)

1.2 Regierungsbezirke, kreisfreie Städte und Landkreise in alphabetischer Ordnung

Schlüssel- nummer	Regierungsbezirk Landkreis/Kreis	Land	Schlüssel- nummer	Regierungsbezirk Landkreis/Kreis	Land
Regierungsbezirke					
05 9	Arnsberg	NW	15 3	Magdeburg	ST
03 1	Braunschweig	NI	09 5	Mittelfranken	BY
06 4	Darmstadt	HE	05 5	Münster	NW
15 1	Dessau	ST	09 2	Niederbayern	BY
05 7	Detmold	NW	09 1	Oberbayern	BY
05 1	Düsseldorf	NW	09 4	Oberfranken	BY
08 3	Freiburg	BW	09 3	Oberpfalz	BY
06 5	Gießen	HE	07 3	Rheinhausen-Pfalz	RP
15 2	Halle	ST	09 7	Schwaben	BY
03 2	Hannover	NI	08 1	Stuttgart	BW
08 2	Karlsruhe	BW	07 2	Trier	RP
06 6	Kassel	HE	08 4	Tübingen	BW
07 1	Koblenz	RP	09 6	Unterfranken	BY
05 3	Köln	NW	03 4	Weser-Ems	NI
03 3	Lüneburg	NI			
Kreisfreie Städte					
05 3 13	Aachen	NW	07 1 11	Koblenz	RP
09 3 61	Amberg	BY	05 3 15	Köln	NW
09 5 61	Ansbach	BY	05 1 14	Krefeld	NW
09 6 61	Aschaffenburg	BY			
09 7 61	Augsburg	BY	07 3 13	Landau in der Pfalz	RP
08 2 11	Baden-Baden	BW	09 2 61	Landshut	BY
09 4 61	Bamberg	BY	14 0 04	Leipzig	SN
09 4 62	Bayreuth	BY	05 3 16	Leverkusen	NW
11 0 00	Berlin	BE	07 3 14	Ludwigshafen am Rhein	RP
05 7 11	Bielefeld	NW	01 0 03	Lübeck	SH
05 9 11	Bochum	NW			
05 3 14	Bonn	NW	15 3 03	Magdeburg	ST
05 5 12	Bottrop	NW	07 3 15	Mainz	RP
03 1 01	Braunschweig	NI	08 2 22	Mannheim	BW
12 0 01	Brandenburg/Havel	BB	09 7 64	Memmingen	BY
04 0 11	Bremen	HB	05 1 16	Mönchengladbach	NW
04 0 12	Bremerhaven	HB	05 1 17	Mülheim a.d. Ruhr	NW
			09 1 62	München	BY
			05 5 15	Münster	NW
14 0 01	Chemnitz	SN			
09 4 63	Coburg	BY	13 0 02	Neubrandenburg	MV
12 0 02	Cottbus	BB	01 0 04	Neumünster	SH
06 4 11	Darmstadt	HE	07 3 16	Neustadt an der Weinstraße	RP
03 4 01	Delmenhorst	NI	09 5 64	Nürnberg	BY
15 1 01	Dessau	ST			
05 9 13	Dortmund	NW	05 1 19	Oberhausen	NW
14 0 02	Dresden	SN	06 4 13	Offenbach am Main	HE
05 1 11	Düsseldorf	NW	03 4 03	Oldenburg (Oldenburg)	NI
05 1 12	Duisburg	NW	03 4 04	Osnabrück	NI
12 0 03	Eisenhüttenstadt	BB	09 2 62	Passau	BY
03 4 02	Emden	NI	08 2 31	Pforzheim	BW
16 0 01	Erfurt	TH	07 3 17	Pirmasens	RP
09 5 62	Erlangen	BY	14 0 05	Plauen	SN
05 1 13	Essen	NW	12 0 05	Potsdam	BB
01 0 01	Flensburg	SH	09 3 62	Regensburg	BY
07 3 11	Frankenthal (Pfalz)	RP	05 1 20	Remscheid	NW
06 4 12	Frankfurt am Main	HE	09 1 63	Rosenheim	BY
12 0 04	Frankfurt/Oder	BB	13 0 03	Rostock	MV
08 3 11	Freiburg im Breisgau	BW			
09 5 63	Fürth	BY	03 1 02	Salzgitter	NI
05 5 13	Gelsenkirchen	NW	09 5 65	Schwabach	BY
16 0 02	Gera	TH	12 0 06	Schwedt/Oder	BB
14 0 03	Görlitz	SN	09 6 62	Schweinfurt	BY
13 0 01	Greifswald	MV	13 0 04	Schwerin	MV
05 9 14	Hagen	NW	05 1 22	Solingen	NW
15 2 02	Halle/Saale	ST	07 3 18	Speyer	RP
02 0 00	Hamburg	HH	13 0 05	Stralsund	MV
05 9 15	Hamm	NW	09 2 63	Straubing	BY
03 2 01	Hannover	NI	08 1 11	Stuttgart	BW
08 2 21	Heidelberg	BW	16 0 04	Suhl	TH
08 1 21	Heilbronn	BW			
05 9 16	Herne	NW	07 2 11	Trier	RP
09 4 64	Hof	BY	08 4 21	Ulm	BW
09 1 61	Ingolstadt	BY	09 3 63	Weiden i.d. OPf.	BY
16 0 03	Jena	TH	16 0 05	Weimar	TH
07 3 12	Kaiserslautern	RP	06 4 14	Wiesbaden	HE
08 2 12	Karlsruhe	BW	03 4 05	Wilhelmshaven	NI
06 6 11	Kassel	HE	13 0 06	Wismar	MV
09 7 62	Kaufbeuren	BY	03 1 03	Wolfsburg	NI
09 7 63	Kempten (Allgäu)	BY	07 3 19	Worms	RP
01 0 02	Kiel	SH	09 6 63	Würzburg	BY
			05 1 24	Wuppertal	NW
			07 3 20	Zweibrücken	RP
			14 0 06	Zwickau	SN

*) Gebietsstand 1.1.1991.

1 Kreisfreie Städte und Landkreise am 31.12.1990*)
1.2 Regierungsbezirke, kreisfreie Städte und Landkreise in alphabetischer Ordnung

Schlüssel- nummer	Landkreis/ Kreis	Land	Anzahl der Gemeinden	Schlüssel- nummer	Landkreis/ Kreis	Land	Anzahl der Gemeinden
Landkreise							
05 3 54	Aachen	NW	9	09 1 74	Dachau	BY	17
07 1 31	Ahrweiler	RP	74	06 4 32	Darmstadt-Dieburg	HE	23
09 7 71	Aichach-Friedberg	BY	23	07 2 33	Daun	RP	109
08 4 25	Alb-Donau-Kreis	BW	55	09 2 71	Deggendorf	BY	26
16 0 11	Altenburg	TH	35	14 0 19	Delitzsch	SN	40
07 1 32	Altenkirchen (Westerwald)	RP	119	13 0 15	Demmin	MV	43
13 0 11	Altentreptow	MV	25	03 2 51	Diepholz	NI	47
09 1 71	Altötting	BY	24	09 7 73	Dillingen a.d. Donau	BY	27
07 3 31	Alzey-Worms	RP	69	09 2 79	Dingolfing-Landau	BY	15
09 3 71	Amberg-Weizsach	BY	27	14 0 20	Dippoldiswalde	SN	49
03 4 51	Ammerland	NI	6	01 0 51	Dithmarschen	SH	117
12 0 11	Angermünde	BB	64	14 0 21	Döbeln	SN	38
13 0 12	Anklam	MV	37	09 7 79	Donau-Ries	BY	44
14 0 11	Annaberg	SN	32	07 3 33	Donnersbergkreis	RP	81
09 5 71	Ansbach	BY	58	14 0 22	Dresden	SN	46
16 0 12	Apolda	TH	40	05 3 58	Düren	NW	15
16 0 13	Arnstadt	TH	46	09 1 75	Ebersberg	BY	21
16 0 14	Artern	TH	36	12 0 20	Eberswalde	BB	37
09 6 71	Aschaffenburg	BY	32	09 1 76	Eichstätt	BY	30
15 2 11	Aschersleben	ST	26	14 0 23	Eilenburg	SN	31
14 0 12	Aue	SN	23	16 0 16	Eisenach	TH	69
14 0 13	Auerbach	SN	26	16 0 17	Eisenberg	TH	43
09 7 72	Augsburg	BY	46	12 0 21	Eisenhüttenstadt	BB	33
03 4 52	Aurich	NI	27	15 2 15	Eisleben	ST	32
13 0 13	Bad Doberan	MV	36	08 3 16	Emmendingen	BW	24
07 3 32	Bad Dürkheim	RP	48	03 4 54	Emsland	NI	60
12 0 12	Bad Freienwalde	BB	42	05 9 54	Ennepe-Ruhr-Kreis	NW	9
09 6 72	Bad Kissingen	BY	26	08 2 36	Enzkreis	BW	28
07 1 33	Bad Kreuznach	RP	119	09 1 77	Erding	BY	26
12 0 13	Bad Liebenwerda	BB	50	05 3 62	Erftkreis	NW	10
16 0 15	Bad Salzungen	TH	61	16 0 18	Erfurt	TH	50
09 1 73	Bad Tölz-Wolfratshausen	BY	21	09 5 72	Erlangen-Höchststadt	BY	25
09 4 71	Bamberg	BY	36	08 1 16	Esslingen	BW	44
14 0 14	Bautzen	SN	58	05 3 66	Euskirchen	NW	11
09 4 72	Bayreuth	BY	33	12 0 22	Finsterwalde	BB	50
12 0 14	Beeskow	BB	75	14 0 24	Flöha	SN	28
12 0 15	Belzig	BB	56	09 4 74	Forschheim	BY	29
09 1 72	Berchtesgadener Land	BY	15	12 3 23	Forst	BB	22
06 4 31	Bergstraße	HE	22	14 0 25	Freiberg	SN	30
12 0 16	Bernau	BB	38	09 1 78	Freising	BY	24
15 1 12	Bernburg	ST	32	14 0 26	Freital	SN	24
07 2 31	Bernkastel-Wittlich	RP	108	08 2 37	Freudenstadt	BW	17
08 4 26	Biberach	BW	45	09 2 72	Freyung-Grafenau	BY	25
07 1 34	Birkenfeld	RP	96	03 4 55	Friesland	NI	8
14 0 15	Bischofswerda	SN	30	09 1 79	Fürstenfeldbruck	BY	23
07 2 32	Bitburg-Prüm	RP	237	12 0 24	Fürstenwalde	BB	48
15 1 13	Bitterfeld	ST	42	09 5 73	Fürth	BY	14
08 4 35	Bodenseekreis	BW	23	06 6 31	Fulda	HE	23
08 1 15	Böblingen	BW	26	13 0 16	Gadebusch	MV	32
05 5 54	Borken	NW	17	15 3 16	Gardelegen	ST	42
14 0 16	Borna	SN	34	09 1 80	Garmisch-Partenkirchen	BY	22
12 0 17	Brandenburg	BB	57	14 0 27	Geithain	SN	32
14 0 17	Brand-Erbisdorf	SN	25	15 3 17	Genthin	ST	25
08 3 15	Breisgau-Hochschwarzwald	BW	50	16 0 19	Gera	TH	64
13 0 14	Bützow	MV	37	07 3 34	Germersheim	RP	31
15 3 14	Burg	ST	48	14 0 28	Glauchau	SN	16
12 0 18	Calau	BB	51	06 5 31	Gießen	HE	18
08 2 35	Calw	BW	25	03 1 51	Gifhorn	NI	41
03 3 51	Celle	NI	25	08 1 17	Göppingen	BW	38
09 3 72	Cham	BY	39	14 0 29	Görlitz	SN	32
14 0 18	Chemnitz	SN	31	03 1 52	Göttingen	NI	29
03 4 53	Cloppenburg	NI	13	03 1 53	Goslar	NI	15
09 4 73	Coburg	BY	17	16 0 20	Gotha	TH	63
07 1 35	Cochem-Zell	RP	91	15 1 18	Gräfenhainichen	ST	29
05 5 58	Coesfeld	NW	11	03 4 56	Grafschaft Bentheim	NI	26
12 0 19	Cottbus	BB	60	12 0 25	Gransee	BB	51
03 3 52	Cuxhaven	NI	58				

*) Gebietsstand 1.1.1991.

1) Einschl. bewohnte gemeindefreie Gebiete.

1 Kreisfreie Städte und Landkreise am 31.12.1990*)
1.2 Regierungsbezirke, kreisfreie Städte und Landkreise in alphabetischer Ordnung

Schlüssel- nummer	Landkreis/ Kreis	Land	Anzahl der Gemeinden	Schlüssel- nummer	Landkreis/ Kreis	Land	Anzahl der Gemeinden
Landkreise							
13 0 17	Greifswald	MV	33	06 5 32	Lahn-Dill-Kreis	HE	23
16 0 21	Greiz	TH	32	09 1 81	Landsberg a. Lech	BY	31
13 0 18	Grevesmühlen	MV	34	09 2 74	Landshut	BY	35
14 0 30	Grimma	SN	43	16 0 26	Langensalza	TH	44
13 0 19	Grimmen	MV	26	03 4 57	Leer	NI	23
06 4 33	Groß-Gerau	HE	14	14 0 37	Leipzig	SN	49
14 0 31	Großenhain	SN	47	09 4 78	Lichtenfels	BY	11
12 0 26	Guben	BB	25	06 5 33	Limburg-Weilburg	HE	19
09 7 74	Günzburg	BY	34	09 7 76	Lindau (Bodensee)	BY	19
13 0 20	Güstrow	MV	41	05 7 66	Lippe	NW	16
05 7 54	Gütersloh	NW	13	16 0 27	Lobenstein	TH	42
				14 0 38	Löbau	SN	43
13 0 21	Hagenow	MV	73	08 3 36	Lörrach	BW	42
14 0 32	Hainichen	SN	43	12 0 32	Luckau	BB	51
15 3 19	Halberstadt	ST	40	12 0 33	Luckenwalde	BB	42
15 3 20	Haldensleben	ST	61	08 1 18	Ludwigsburg	BW	39
03 2 52	Hameln-Pyrmont	NI	8	07 3 38	Ludwigshafen	RP	25
03 2 53	Hannover	NI	20	13 0 22	Ludwigslust	MV	49
03 3 53	Harburg	NI	42	03 3 54	Lüchow-Dannenberg	NI	27
09 6 74	Haßberge	BY	25	12 0 31	Lübben	BB	49
15 3 21	Havelberg	ST	18	13 0 23	Lübz	MV	28
08 1 35	Heidenheim	BW	11	03 3 55	Lüneburg	NI	42
08 1 25	Heilbronn	BW	46				
16 0 22	Heiligenstadt	TH	56	05 9 62	Märkischer Kreis	NW	15
05 3 70	Heinsberg	NW	10	06 4 35	Main-Kinzig-Kreis	HE	29
03 1 54	Helmstedt	NI	26	09 6 77	Main-Spessart	BY	40
05 7 58	Herford	NW	9	08 1 28	Main-Tauber-Kreis	BW	18
06 6 32	Hersfeld-Rotenburg	HE	20	06 4 36	Main-Taunus-Kreis	HE	12
12 0 27	Herzberg	BB	52	07 3 39	Mainz-Bingen	RP	66
01 0 53	Herzogtum Lauenburg	SH	133	13 0 24	Malchin	MV	26
15 2 22	Hettstedt	ST	42	06 5 34	Marburg-Biedenkopf	HE	22
16 0 23	Hildburghausen	TH	76	14 0 39	Marienberg	SN	35
03 2 54	Hildesheim	NI	40	07 1 37	Mayen-Koblenz	RP	85
05 9 58	Hochsauerlandkreis	NW	12	16 0 28	Meiningen	TH	60
06 4 34	Hochtaunuskreis	HE	13	14 0 40	Meißen	SN	41
05 7 62	Höxter	NW	10	15 2 27	Merseburg	ST	42
09 4 75	Hof	BY	27	10 0 42	Merzig-Wadern	SL	7
08 1 26	Hohenlohekreis	BW	16	05 1 58	Mettmann	NW	10
15 2 23	Hohenmölsen	ST	19	09 1 82	Miesbach	BY	17
14 0 33	Hohenstein-Ernstthal	SN	17	09 6 76	Miltenberg	BY	32
03 2 55	Holzminde	NI	32	05 7 70	Minden-Lübbecke	NW	11
14 0 34	Hoyerswerda	SN	42	09 1 83	Mühlendorf a. Inn	BY	31
				16 0 29	Mühlhausen	TH	50
				09 1 84	München	BY	29
16 0 24	Ilmenau	TH	28				
				12 0 34	Nauen	BB	47
				15 2 28	Naumburg	ST	35
16 0 25	Jena	TH	48	08 2 25	Neckar-Odenwald-Kreis	BW	27
15 1 24	Jessen	ST	47	15 2 29	Nebra	ST	29
12 0 28	Jüterbog	BB	46	13 0 25	Neubrandenburg	MV	33
				09 1 85	Neuburg-Schrobenhausen	BY	18
				16 0 30	Neuhaus am Rennweg	TH	27
07 3 35	Kaiserslautern	RP	50	09 3 73	Neumarkt i.d. OPf.	BY	19
14 0 35	Kamen	SN	50	10 0 43	Neunkirchen	SL	7
08 2 15	Karlsruhe	BW	32	12 0 35	Neuruppin	BB	74
06 6 33	Kassel	HE	29	05 1 62	Neuss	NW	8
09 2 73	Kelheim	BY	24	09 5 75	Neustadt a.d. Aisch-Bad Winds- heim	BY	38
09 6 75	Kitzingen	BY	31				
05 1 54	Kleve	NW	16	09 3 74	Neustadt a.d. Waldnaab	BY	37
14 0 36	Klingenthal	SN	16	13 0 26	Neustrelitz	MV	32
15 3 25	Klötze	ST	36	09 7 75	Neu-Ulm	BY	17
12 0 29	Königs Wusterhausen	BB	48	07 1 38	Neuwied	RP	62
15 1 26	Köthen	ST	49	03 2 56	Nienburg (Weser)	NI	36
08 3 35	Konstanz	BW	25	14 0 41	Niesky	SN	32
09 4 76	Kronach	BY	18	01 0 54	Nordfriesland	SH	137
09 4 77	Kulmbach	BY	22	16 0 31	Nordhausen	TH	68
07 3 36	Kusel	RP	98	03 1 55	Northeim	NI	12
12 0 30	Kyritz	BB	49	09 5 74	Nürnberger Land	BY	27

*) Gebietsstand 1.1.1991.

1) Einschl. bewohnte gemeindefreie Gebiete.

1 Kreisfreie Städte und Landkreise am 31.12.1990*)
1.2 Regierungsbezirke, kreisfreie Städte und Landkreise in alphabetischer Ordnung

Schlüssel- nummer	Landkreis/ Kreis	Land	Anzahl der Gemeinden	Schlüssel- nummer	Landkreis/ Kreis	Land	Anzahl der Gemeinden
Landkreise							
09 7 80	Oberallgäu	BY	28	16 0 34	Saalfeld	TH	49
05 3 74	Oberbergischer Kreis	NW	13	15 2 35	Saalkreis	ST	56
06 4 37	Odenwaldkreis	HE	15	10 0 41	Saarbrücken (Stadtverband)	SL	10
14 0 42	Oelsnitz	SN	35	10 0 44	Saarlouis	SL	13
06 4 38	Offenbach	HE	13	10 0 45	Saarpfalz-Kreis	SL	7
03 4 58	Oldenburg (Oldenburg)	NI	15	15 3 36	Salzwedel	ST	58
05 9 66	Olpe	NW	7	15 2 37	Sangerhausen	ST	52
12 0 36	Oranienburg	BB	45	10 0 46	Sankt Wendel	SL	8
08 3 17	Ortenaukreis	BW	51	03 2 57	Schaumburg	NI	38
14 0 43	Oschatz	SN	30	16 0 35	Schleiz	TH	51
15 3 30	Oschersleben	ST	23	01 0 59	Schleswig-Flensburg	SH	136
03 4 59	Osnabrück	NI	34	16 0 36	Schmalkalden	TH	34
08 1 36	Ostalbkreis	BW	42	16 0 37	Schmölln	TH	23
09 7 77	Ostallgäu	BY	44	15 3 38	Schönebeck	ST	29
15 3 31	Osterburg	ST	58	08 1 27	Schwäbisch Hall	BW	30
03 3 56	Osterholz	NI	11	06 6 34	Schwalm-Eder-Kreis	HE	27
03 1 56	Osterode am Harz	NI	16	09 3 76	Schwandorf	BY	33
01 0 55	Ostholstein	SH	39	14 0 49	Schwarzenberg	SN	16
				08 3 26	Schwarzwald-Baar-Kreis	BW	20
05 7 74	Paderborn	NW	10	09 6 78	Schweinfurt	BY	29
13 0 27	Parchim	MV	25	13 0 33	Schwerin	MV	47
13 0 28	Pasewalk	MV	45	14 0 50	Sebnitz	SN	26
09 2 75	Passau	BY	38	12 0 42	Seelow	BB	59
03 1 57	Peine	NI	8	01 0 60	Segeberg	SH	95
12 0 37	Perleberg	BB	45	12 0 43	Senftenberg	BB	34
09 1 86	Pfaffenhofen a.d. Ilm	BY	19	05 9 70	Siegen-Wittgenstein	NW	11
01 0 56	Pinneberg	SH	49	08 4 37	Sigmaringen	BW	25
07 3 40	Pirmasens	RP	84	05 9 74	Soest	NW	14
14 0 44	Pirna	SN	52	16 0 38	Sömmerda	TH	47
14 0 45	Plauen	SN	40	03 3 58	Soltau-Fallingb.	NI	24
01 0 57	Plön	SH	86	16 0 39	Sondershausen	TH	49
16 0 32	Pößneck	TH	51	16 0 40	Sonneberg	TH	37
12 0 38	Potsdam	BB	60	12 0 44	Spremberg	BB	24
12 0 39	Prenzlau	BB	44	03 3 59	Stade	NI	40
12 0 40	Pritzwalk	BB	52	16 0 41	Stadtroda	TH	44
				09 1 88	Starnberg	BY	14
15 3 32	Quedlinburg	ST	24	15 3 39	Staßfurt	ST	22
15 2 33	Querfurt	ST	24	01 0 61	Steinburg	SH	114
				05 5 66	Steinfurt	NW	24
08 2 16	Rastatt	BW	23	15 3 40	Stendal	ST	66
12 0 41	Rathenow	BB	47	13 0 34	Sternberg	MV	21
08 4 36	Ravensburg	BW	39	14 0 51	Stollberg	SN	19
05 5 62	Recklinghausen	NW	10	01 0 62	Stormann	SH	55
09 2 76	Regen	BY	24	13 0 35	Stralsund	MV	30
09 3 75	Regensburg	BY	41	13 0 36	Strasburg	MV	37
14 0 46	Reichenbach	SN	27	12 0 45	Strausberg	BB	39
08 1 19	Rems-Murr-Kreis	BW	31	09 2 78	Straubing-Bogen	BY	37
01 0 58	Rendsburg-Eckernförde	SH	166	07 3 37	Südliche Weinstraße	RP	75
08 4 15	Reutlingen	BW	27	16 0 42	Suhl	TH	32
06 4 39	Rheingau-Taunus-Kreis	HE	17				
07 1 40	Rhein-Hunsrück-Kreis	RP	133				
05 3 78	Rheinisch-Bergischer Kreis	NW	8	12 0 46	Templin	BB	40
07 1 41	Rhein-Lahn-Kreis	RP	138	13 0 37	Teterow	MV	31
08 2 26	Rhein-Neckar-Kreis	BW	54	09 3 77	Tirschenreuth	BY	26
05 3 82	Rhein-Sieg-Kreis	NW	19	14 0 52	Torgau	SN	40
09 6 73	Rhön-Grabfeld	BY	37	09 1 89	Traunstein	BY	35
13 0 29	Ribnitz-Damngarten	MV	44	07 2 35	Trier-Saarburg	RP	103
14 0 47	Riesa	SN	42	08 4 16	Tübingen	BW	15
14 0 48	Rochlitz	SN	49	08 3 27	Tuttlingen	BW	35
13 0 30	Röbel/Müritz	MV	32				
09 1 87	Rosenheim	BY	45	13 0 38	Ueckermünde	MV	26
13 0 31	Rostock	MV	41	03 3 60	Uelzen	NI	29
15 1 34	Roßlau	ST	24	05 9 78	Unna	NW	10
03 3 57	Rotenburg (Wümme)	NI	57	09 7 78	Unterallgäu	BY	52
09 5 76	Roth	BY	16				
09 2 77	Rottal-Inn	BY	31	03 4 60	Vechta	NI	10
08 3 25	Rottweil	BW	22	03 3 61	Verden	NI	12
16 0 33	Rudolstadt	TH	70	05 1 66	Viersen	NW	9
13 0 32	Rügen	MV	46	06 5 35	Vogelsbergkreis	HE	19

*) Gebietsstand 1.1.1991.
1) Einschl. bewohnte gemeindefreie Gebiete.

1 Kreisfreie Städte und Landkreise am 31.12.1990*)

1.2 Regierungsbezirke, kreisfreie Städte und Landkreise in alphabetischer Ordnung

Schlüssel- nummer	Landkreis/ Kreis	Land	Anzahl der Gemeinden	Schlüssel- nummer	Landkreis/ Kreis	Land	Anzahl der Gemeinden
Landkreise							
06 6 35	Waldeck-Frankenberg	HE	22	15 1 44	Wittenberg	ST	34
08 3 37	Waldshut	BW	32	03 4 62	Wittmund	NI	19
15 3 41	Wanzleben	ST	32	12 0 47	Wittstock	BB	30
13 0 39	Waren	MV	42	03 1 58	Wolfenbüttel	NI	37
05 5 70	Warendorf	NW	13	13 0 41	Wolgast	MV	36
09 1 90	Weilheim-Schongau	BY	34	15 3 45	Wolmirstedt	ST	32
16 0 43	Weimar	TH	86	16 0 44	Worbis	TH	54
09 5 77	Weißenburg-Gunzenhausen	BY	27	09 6 79	Würzburg	BY	52
15 2 42	Weißenfels	ST	24	09 4 79	Wunsiedel i. Fichtelgebirge ...	BY	17
14 0 53	Weißwasser	SN	25	14 0 55	Wurzen	SN	24
14 0 54	Werdau	SN	21				
15 3 43	Wernigerode	ST	35	15 2 46	Zeitz	ST	39
06 6 36	Werra-Meißner-Kreis	HE	16	15 1 47	Zerbst	ST	35
05 1 70	Wesel	NW	13	16 0 45	Zeulenroda	TH	35
03 4 61	Wesermarsch	NI	9	14 0 56	Zittau	SN	22
07 1 43	Westerwaldkreis	RP	191	08 4 17	Zollernalbkreis	BW	25
06 4 40	Wetteraukreis	HE	25	12 0 48	Zossen	BB	51
13 0 40	Wismar	MV	30	14 0 57	Zschopau	SN	26
				14 0 58	Zwickau	SN	43

*) Gebietsstand 1.1.1991.

1) Einschl. bewohnte gemeindefreie Gebiete.

2 Gemeinden, Fläche und Bevölkerung in den Gemeindeverbänden am 31.12.1990 *)

Schlüssel- nummer	Kreis Gemeindeverband	Sitz der Verwaltung	Gemein- den 1)	Gem.- verb.	Fläche	Bevölkerung
			Anzahl		km 2	Anzahl
01	Schleswig-Holstein					
01 0 51	Dithmarschen	Heide, Stadt.....	117	12	1 404,67	129 463
	darunter:					
	Kirchspielslandgemeinden					
	Albersdorf	Albersdorf.....	10	1	117,29	7 030
	Büsum	Büsum	6	1	41,75	6 702
	Burg-Süderhastedt	Burg (Dithmarschen)	10	1	104,87	9 358
	Eddelak-Sankt- Michaelisdonn	Sankt Michaelisdonn	4	1	48,37	6 266
	Heide-Land	Heide, Stadt	5	1	74,21	8 386
	Hennstedt	Hennstedt	14	1	124,33	5 573
	Lunden	Lunden	8	1	99,85	5 176
	Marne-Land	Marne, Stadt	11	1	117,81	5 063
	Meldorf-Land	Meldorf, Stadt	13	1	184,12	7 817
	Tellingstedt	Tellingstedt	13	1	137,26	7 027
	Weddingstedt	Weddingstedt	5	1	64,22	5 144
	Wesselburen	Wesselburen, Stadt	12	1	111,59	3 015
	Zusammen ...		111	12	1 225,67	76 557
01 0 53	Herzogtum Lauenburg	Ratzeburg, Stadt	133	11	1 263,00	159 943
	darunter:					
	Ämter					
	Aumühle-Wohltorf	Aumühle	3	1	67,93	5 735
	Berkenthin	Berkenthin	11	1	77,06	6 281
	Breitenfelde	Breitenfelde	10	1	76,42	4 929
	Büchen	Büchen	10	1	102,82	9 291
	Geesthacht-Land	Geesthacht, Stadt	8	1	58,48	9 849
	Gudow-Sterley	Gudow	13	1	214,49	5 119
	Lüttau	Lauenburg/ Elbe, Stadt ..	10	1	80,75	3 261
	Nusse	Nusse	9	1	90,89	3 814
	Ratzeburg-Land	Ratzeburg, Stadt	18	1	130,62	9 225
	Sandesneben	Sandesneben	16	1	115,22	7 606
	Schwarzenbek-Land	Schwarzenbek, Stadt	19	1	131,82	7 716
	Zusammen ...		127	11	1 146,50	72 826
01 0 54	Nordfriesland	Husum, Stadt	137	16	2 048,93	152 367
	darunter:					
	Ämter					
	Amrum	Nebel	3	1	20,43	2 168
	Bökingharde	Risum-Lindholm	4	1	136,27	5 652
	Bredstedt-Land	Brekium	14	1	145,13	7 409
	Eiderstedt	Garding, Stadt	15	1	217,32	4 870
	Föhr-Land	Midlum	11	1	74,86	3 811
	Friedrichstadt	Friedrichstadt, Stadt ...	6	1	98,07	5 663
	Hattstedt	Hattstedt	7	1	66,47	5 556
	Karrharde	Leck	10	1	183,82	6 646
	Landschaft Sylt	Sylt-Ost	5	1	69,52	8 701
	Nordstrand	Nordstrand	2	1	50,44	2 466
	Pellworm	Pellworm	4	1	57,67	1 395
	Stollberg	Langenhorn	4	1	117,46	5 479
	Süderlügum	Süderlügum	8	1	87,38	3 987
	Treene	Mildstedt	14	1	184,43	9 783
	Viöl	Viöl	13	1	177,73	7 366
	Wiedingharde	Neukirchen	6	1	125,38	4 248
	Zusammen ...		126	16	1 812,38	85 200

*) Ämter, Kirchspielsland-, Samt-, Verbandsgemeinden und Verwaltungsgemeinschaften.

1) Einschließlich bewohnte gemeindefreie Gebiete.

2 Gemeinden, Fläche und Bevölkerung in den Gemeindeverbänden am 31.12.1990 *)

Schlüssel- nummer	Kreis Gemeindeverband	Sitz der Verwaltung	Gemein- den 1)	Gem.- verb.	Fläche	Bevölkerung
			Anzahl		km 2	Anzahl
01 0 55	Ostholstein	Eutin, Stadt	39	6	1 391,55	189 444
	darunter:					
	Ämter					
	Fehmarn	Burg auf Fehmarn, Stadt .	3	1	170,96	6 209
	Grube	Grube	4	1	63,31	4 130
	Lensahn	Lensahn	6	1	78,78	6 879
	Neustadt-Land	Neustadt in Holstein, Stadt	3	1	97,62	4 611
	Oldenburg-Land	Oldenburg in Holstein, Stadt	5	1	192,01	6 477
	Schönwalde	Schönwalde am Bungsberg .	2	1	72,83	3 474
	Zusammen ...		23	6	675,51	31 780
01 0 56	Pinneberg	Pinneberg, Stadt	49	7	662,19	269 081
	darunter:					
	Ämter					
	Bönningstedt	Bönningstedt	3	1	32,23	10 794
	Elmshorn-Land	Elmshorn, Stadt	7	1	91,02	9 444
	Haseldorf	Haseldorf	3	1	61,03	3 539
	Hörnerkirchen	Brande-Hörnerkirchen	4	1	44,90	2 823
	Moorrege	Moorrege	6	1	56,32	10 942
	Pinneberg-Land	Pinneberg, Stadt	4	1	39,12	6 925
	Rantzaupark	Barmstedt, Stadt	10	1	111,99	7 102
	Zusammen ...		37	7	436,61	51 569
01 0 57	Plön	Plön, Stadt	86	7	1 082,41	121 131
	darunter:					
	Ämter					
	Bokhorst	Schillisdorf	5	1	84,74	3 763
	Lütjenburg-Land	Lütjenburg, Stadt	14	1	218,71	9 106
	Plön-Land	Plön, Stadt	11	1	165,58	8 357
	Preetz-Land	Preetz, Stadt	17	1	190,95	8 653
	Probstei	Schönberg (Holstein)	17	1	108,08	8 499
	Selent/ Schlesien	Selent	8	1	125,32	5 111
	Wankendorf	Wankendorf	4	1	64,56	4 689
	Zusammen ...		76	7	957,94	48 178
01 0 58	Rendsburg-Eckernförde	Rendsburg, Stadt	166	19	2 185,65	247 333
	darunter:					
	Ämter					
	Achterwehr	Achterwehr	8	1	118,38	9 135
	Aukrug	Aukrug	5	1	114,80	6 321
	Bordesholm-Land	Bordesholm	13	1	89,45	5 608
	Dänischenhagen	Dänischenhagen	4	1	71,85	7 734
	Dänischer Wohld	Gettorf	7	1	115,78	7 868
	Flintbek	Flintbek	4	1	30,73	7 530
	Fockbek	Fockbek	4	1	67,32	8 952
	Hanerau-Hademarschen	Hanerau-Hademarschen	11	1	136,57	6 390
	Hohenwestedt-Land	Hohenwestedt	14	1	134,63	5 388
	Hohn	Hohn	12	1	167,82	7 805
	Hütten	Ascheffel	8	1	104,47	6 140
	Jevenstedt	Jevenstedt	9	1	126,84	5 596
	Molfsee	Molfsee	6	1	47,62	8 417
	Nortorf-Land	Nortorf, Stadt	16	1	232,46	9 524
	Osterrönfeld	Osterrönfeld	6	1	78,97	5 913

*) Ämter, Kirchspielsland-, Samt-, Verbandsgemeinden und Verwaltungsgemeinschaften.

1) Einschließlich bewohnte gemeindefreie Gebiete.

2 Gemeinden, Fläche und Bevölkerung in den Gemeindeverbänden am 31.12.1990 *)

Schlüsselnummer	Kreis Gemeindeverband	Sitz der Verwaltung	Gemeinden 1)	Gemein- verb.	Fläche	Bevölkerung
			Anzahl		km 2	Anzahl
	Schlei	Fleckeby	5	1	101,02	5 608
	Schwansen	Damp	8	1	128,30	6 721
	Windeby	Eckernförde, Stadt	6	1	75,94	4 624
	Wittensee	Groß Wittensee	9	1	104,22	5 337
	Zusammen ...		155	19	2 047,17	130 611
01 0 59	Schleswig-Flensburg	Schleswig, Stadt	136	18	2 071,72	180 355
	darunter:					
	Ämter					
	Böklund	Böklund	7	1	78,28	4 827
	Eggebek	Eggebek	8	1	132,12	7 120
	Geltling	Geltling	10	1	100,26	5 910
	Haddeby	Busdorf	8	1	79,78	6 943
	Handewitt	Handewitt	2	1	77,75	7 715
	Hürup	Hürup	7	1	97,36	7 296
	Kappeln-Land	Kappeln, Stadt	4	1	28,39	1 559
	Kropp	Kropp	8	1	158,94	9 432
	Langballig	Dollerup	7	1	86,10	6 103
	Oeversee	Tarp	4	1	83,29	9 495
	Satrup	Satrup	4	1	55,68	4 665
	Schafflund	Schafflund	13	1	236,81	9 972
	Schuby	Schuby	5	1	67,91	5 334
	Silberstedt	Silberstedt	6	1	141,26	7 898
	Stapelholm	Norderstapel	7	1	136,27	5 934
	Steinbergkirche	Steinbergkirche	7	1	100,84	6 594
	Süderbrarup	Süderbrarup	17	1	146,77	9 929
	Tolk	Tolk	7	1	93,46	5 463
	Zusammen ...		131	18	1 901,27	122 189
01 0 60	Segeberg	Bad Segeberg, Stadt	95	9	1 344,31	221 160
	darunter:					
	Ämter					
	Bad Bramstedt-Land	Bad Bramstedt, Stadt	14	1	186,47	8 477
	Bornhöved	Bornhöved	7	1	75,00	4 731
	Itzstedt	Itzstedt	6	1	68,44	9 412
	Kaltenkirchen-Land	Kaltenkirchen, Stadt	7	1	124,65	13 251
	Kisdorf	Kattendorf	9	1	89,91	8 569
	Leezen	Leezen	13	1	155,79	7 092
	Rickling	Rickling	5	1	120,06	6 629
	Segeberg-Land	Bad Segeberg, Stadt	19	1	175,28	10 986
	Wensin	Garbek	7	1	142,63	5 084
	Zusammen ...		87	9	1 138,23	74 231
01 0 61	Steinburg	Itzehoe, Stadt	114	9	1 056,25	128 946
	darunter:					
	Ämter					
	Breitenburg	Breitenburg	9	1	54,13	7 188
	Herzhorn	Herzhorn	7	1	93,88	6 080
	Hohenlockstedt	Hohenlockstedt	6	1	76,26	7 011
	Horst	Horst (Holstein)	5	1	80,57	8 192
	Itzehoe-Land	Itzehoe, Stadt	16	1	115,89	7 687
	Kellinghusen-Land	Kellinghusen, Stadt	18	1	133,88	7 724
	Krempermarsch	Krempe, Stadt	10	1	81,21	8 575
	Schenefeld	Schenefeld	23	1	164,41	9 334
	Wilstermarsch	Wilster, Stadt	15	1	178,46	6 946
	Zusammen ...		109	9	978,69	68 737

*) Ämter, Kirchspielsland-, Samt-, Verbandsgemeinden und Verwaltungsgemeinschaften.

1) Einschließlich bewohnte gemeindefreie Gebiete.

2 Gemeinden, Fläche und Bevölkerung in den Gemeindeverbänden am 31.12.1990 *)

Schlüssel- nummer	Kreis Gemeindeverband	Sitz der Verwaltung	Gemein- den 1)	Gem.- verb.	Fläche	Bevölkerung
			Anzahl		km 2	Anzahl
01 0 62	Stormarn	Bad Oldesloe, Stadt	55	5	766,29	198 859
	darunter:					
	Ämter					
	Bad Oldesloe-Land	Bad Oldesloe, Stadt	9	1	121,79	9 020
	Bargteheide-Land	Bargteheide, Stadt	8	1	98,89	10 241
	Nordstormarn	Reinfeld (Holstein), Stadt	12	1	123,38	8 329
	Siek	Siek	5	1	60,56	8 149
	Trittau	Trittau	10	1	93,33	14 235
	Zusammen ...		44	5	497,95	49 974
01	Schleswig-Holstein	Kiel, Landeshauptstadt ..	1 131	119	15 730,77	2 626 127
	darunter: Ämter/ Kirchspielslandgemeinden	1 026	119	12 817,92	811 852
03	Niedersachsen					
03 1 51	Gifhorn	Gifhorn, Stadt	41	7	1 562,03	140 428
	darunter:					
	Samtgemeinden					
	Boldecker Land	Weyhausen	6	1	69,53	7 314
	Brome	Brome, Flecken	7	1	203,67	12 095
	Hankensbüttel	Hankensbüttel	5	1	290,11	9 081
	Isenbüttel	Isenbüttel	4	1	77,21	11 468
	Meinersen	Meinersen	4	1	172,83	15 262
	Papenteich	Meine	6	1	110,74	17 292
	Wesendorf	Wesendorf	6	1	209,40	9 910
	Zusammen ...		38	7	1 133,49	82 422
03 1 52	Göttingen	Göttingen, Stadt	29	3	1 116,94	256 744
	darunter:					
	Samtgemeinden					
	Dransfeld	Dransfeld, Stadt	5	1	122,42	9 134
	Gieboldehausen	Gieboldehausen, Flecken .	10	1	104,68	13 661
	Radolfshausen	Ebergötzen	5	1	68,33	7 075
	Zusammen ...		20	3	295,43	29 870
03 1 53	Goslar	Goslar, Stadt	15	2	964,97	162 022
	darunter:					
	Samtgemeinden					
	Lutter am Barenberge	Lutter am Barenberge, Flecken	3	1	59,76	4 669
	Oberharz	Clausthal-Zellerfeld, Bergstadt.....	4	1	43,58	21 223
	Zusammen ...		7	2	103,34	25 892

*) Ämter, Kirchspielsland-, Samt-, Verbandsgemeinden und Verwaltungsgemeinschaften.

1) Einschließlich bewohnte gemeindefreie Gebiete.

2 Gemeinden, Fläche und Bevölkerung in den Gemeindeverbänden am 31.12.1990 *)

Schlüssel- nummer	Kreis Gemeindeverband	Sitz der Verwaltung	Gemein- den 1)	Gem.- verb.	Fläche	Bevölkerung
			Anzahl		km 2	Anzahl
03 1 54	Helmstedt	Helmstedt, Stadt	26	4	673,77	100 184
	darunter: Samtgemeinden					
	Grasleben	Grasleben	4	1	45,19	4 816
	Heeseberg	Jerxheim	6	1	81,59	4 710
	Nord-Elm	Süpplingen	6	1	63,31	6 475
	Velpke	Velpke	5	1	120,41	11 484
	Zusammen ...		21	4	310,50	27 485
03 1 56	Osterode am Harz	Osterode am Harz, Stadt .	16	3	636,04	89 700
	darunter: Samtgemeinden					
	Bad Grund (Harz)	Windhausen	5	1	41,19	10 360
	Hattorf am Harz	Hattorf am Harz.....	4	1	57,39	7 816
	Walkenried	Walkenried	3	1	20,96	5 778
	Zusammen ...		12	3	119,54	23 954
03 1 58	Wolfenbüttel	Wolfenbüttel, Stadt	37	6	722,17	117 888
	darunter: Samtgemeinden					
	Asse	Remlingen	7	1	86,62	8 142
	Baddeckenstedt	Baddeckenstedt	6	1	113,74	10 771
	Oderwald	Börßum	7	1	88,97	6 827
	Schladen	Schladen	4	1	73,80	9 644
	Schöppenstedt	Schöppenstedt, Stadt	6	1	126,72	10 383
	Sickte	Sickte	5	1	81,76	8 890
	Zusammen ...		35	6	571,61	54 657
03 2 51	Diepholz	Diepholz, Stadt	47	7	1 987,21	188 762
	darunter: Samtgemeinden					
	Altes Amt Lemförde	Lemförde, Flecken	7	1	109,60	6 826
	Barnstorf	Barnstorf, Flecken	4	1	205,76	11 432
	Bruchhausen-Vilsen	Bruchhausen-Vilsen, Flecken.....	6	1	226,98	14 696
	Kirchdorf	Kirchdorf	6	1	179,70	7 276
	Rehden	Rehden	5	1	127,97	5 174
	Schwaförden	Schwaförden	6	1	149,35	6 690
	Siedenburg	Siedenburg, Flecken	5	1	102,93	4 575
	Zusammen ...		39	7	1 102,29	56 669
03 2 54	Hildesheim	Hildesheim, Stadt	40	5	1 205,14	285 278
	darunter: Samtgemeinden					
	Duingen	Duingen, Flecken	5	1	59,60	5 734
	Freden (Leine)	Freden (Leine)	4	1	53,49	5 657
	Gronau (Leine)	Gronau (Leine), Stadt ...	7	1	110,08	14 492
	Lamspringe	Lamspringe, Flecken	5	1	70,39	6 547
	Sibbesse	Sibbesse	5	1	71,79	6 365
	Zusammen ...		26	5	365,35	38 795

*) Ämter, Kirchspielsland-, Samt-, Verbandsgemeinden und Verwaltungsgemeinschaften.

1) Einschließlich bewohnte gemeindefreie Gebiete.

2 Gemeinden, Fläche und Bevölkerung in den Gemeindeverbänden am 31.12.1990 *)

Schlüs- sel- nummer	Kreis Gemeindeverband	Sitz der Verwaltung	Gemein- den 1)	Gem.- verb.	Fläche	Bevölkerung
			Anzahl		km 2	Anzahl
03 2 55	Holzminen	Holzminen, Stadt	32	6	692,50	81 421
	darunter:					
	Samtgemeinden					
	Bevern	Bevern, Flecken	4	1	66,30	6 894
	Bodenwerder	Bodenwerder, Stadt	6	1	114,26	12 487
	Boffzen	Boffzen	4	1	37,70	7 897
	Eschershausen	Eschershausen, Stadt	5	1	61,15	7 663
	Polle	Polle, Flecken	5	1	100,43	5 008
	Stadtoldendorf	Stadtoldendorf, Stadt ...	6	1	71,08	10 707
	Zusammen ...		30	6	450,92	50 656
03 2 56	Nienburg (Weser)	Nienburg (Weser), Stadt .	36	8	1 398,44	116 880
	darunter:					
	Samtgemeinden					
	Eystrup	Eystrup	4	1	57,66	5 527
	Heemsen	Rohrsen	4	1	73,25	5 103
	Grafschaft Hoya	Hoya, Stadt	6	1	157,37	10 448
	Landesbergen	Landesbergen	4	1	131,17	8 002
	Liebenau	Liebenau, Flecken	3	1	71,95	6 794
	Marklohe	Marklohe	3	1	106,43	7 853
	Steimbke	Steimbke	4	1	185,48	6 891
	Uchte	Uchte, Flecken	4	1	283,83	14 112
	Zusammen ...		32	8	1 067,14	64 730
03 2 57	Schaumburg	Stadthagen, Stadt	38	7	675,57	154 584
	darunter:					
	Samtgemeinden					
	Eilsen	Bad Eilsen	5	1	13,90	6 243
	Lindhorst	Lindhorst	4	1	34,33	7 969
	Nenndorf	Bad Nenndorf	4	1	51,41	15 158
	Niedernwöhren	Niedernwöhren	6	1	64,43	7 988
	Nienstadt	Helpsen	4	1	30,05	9 258
	Rodenberg	Rodenberg, Stadt	6	1	86,21	12 968
	Sachsenhagen	Sachsenhagen, Stadt	4	1	62,46	8 624
	Zusammen ...		33	7	342,79	68 208
03 3 51	Celle	Celle, Stadt	25	4	1 544,88	169 734
	darunter:					
	Samtgemeinden					
	Eschede	Eschede	4	1	195,89	6 137
	Flotwedel	Wienhausen	4	1	112,91	9 248
	Lachendorf	Lachendorf	5	1	164,51	10 336
	Wathlingen	Wathlingen	3	1	68,51	12 584
	Zusammen ...		16	4	541,82	38 305
03 3 52	Cuxhaven	Cuxhaven, Stadt	58	9	2 072,19	192 014
	darunter:					
	Samtgemeinden					
	Am Dobrock	Cadenberge	7	1	178,08	12 341
	Bederkesa	Bederkesa, Flecken	8	1	234,26	11 102
	Beverstedt	Beverstedt, Flecken	9	1	197,60	12 406
	Börde Lamstedt	Lamstedt	5	1	176,99	5 774

*) Ämter, Kirchspielsland-, Samt-, Verbandsgemeinden und Verwaltungsgemeinschaften.

1) Einschließlich bewohnte gemeindefreie Gebiete.

2 Gemeinden, Fläche und Bevölkerung in den Gemeindeverbänden am 31.12.1990 *)

Schlüsselnummer	Kreis Gemeindeverband	Sitz der Verwaltung	Gemeinden 1)	Gem.-verb.	Fläche	Bevölkerung
			Anzahl		km 2	Anzahl
	Hadeln	Otterndorf, Stadt	4	1	84,69	9 168
	Hagen	Hagen im Bremischen	6	1	197,31	9 179
	Hemmoor	Hemmoor, Stadt	3	1	123,80	13 050
	Land Wursten	Dorum	7	1	116,97	8 013
	Sietland	Ihlenworth	4	1	143,79	5 763
	Zusammen ...		53	9	1 453,49	86 796
03 3 53	Harburg	Winsen (Luhe), Stadt	42	6	1 244,37	198 416
	darunter: Samtgemeinden					
	Elbmarsch	Marschacht	3	1	81,30	8 317
	Hanstedt	Hanstedt	6	1	198,13	11 128
	Hollenstedt	Hollenstedt	7	1	110,09	8 352
	Jesteburg	Jesteburg	3	1	37,80	8 743
	Salzhausen	Salzhausen	8	1	148,13	10 822
	Tostedt	Tostedt	9	1	221,31	20 150
	Zusammen ...		36	6	796,76	67 512
03 3 54	Lüchow-Dannenberg	Lüchow, Stadt	27	5	1 219,67	49 215
	darunter: Samtgemeinden					
	Clenze	Clenze, Flecken	5	1	222,15	6 912
	Dannenberg (Elbe)	Dannenberg (Elbe), Stadt	7	1	300,80	13 420
	Gartow	Gartow, Flecken	5	1	134,36	3 904
	Hitzacker	Hitzacker, Stadt	3	1	121,65	6 856
	Lüchow	Lüchow, Stadt	7	1	338,00	18 123
	Zusammen ...		27	5	1 116,96	49 215
03 3 55	Lüneburg	Lüneburg, Stadt	42	7	1 069,98	137 461
	darunter: Samtgemeinden					
	Amelinghausen	Amelinghausen	5	1	194,45	6 215
	Bardowick	Bardowick, Flecken	7	1	99,98	11 994
	Dahlenburg	Dahlenburg, Flecken	5	1	155,80	5 777
	Gellersen	Reppenstedt	4	1	73,61	8 899
	Ilmenau	Melbeck	4	1	69,68	7 775
	Ostheide	Barendorf	6	1	129,76	7 168
	Scharnebeck	Scharnebeck	8	1	135,65	10 835
	Zusammen ...		39	7	858,93	58 663
03 3 56	Osterholz	Osterholz-Scharmbeck, Stadt	11	1	650,65	96 212
	darunter: Samtgemeinde					
	Hambergen	Hambergen	5	1	135,02	10 083
	Zusammen ...		5	1	135,02	10 083

*) Ämter, Kirchspielsland-, Samt-, Verbandsgemeinden und Verwaltungsgemeinschaften.

1) Einschließlich bewohnte gemeindefreie Gebiete.

2 Gemeinden, Fläche und Bevölkerung in den Gemeindeverbänden am 31.12.1990 *)

Schlüssel- nummer	Kreis Gemeindeverband	Sitz der Verwaltung	Gemein- den 1)	Gem.- verb.	Fläche	Bevölkerung
			Anzahl		km 2	Anzahl
03 3 57	Rotenburg (Wümme)	Rotenburg (Wümme), Stadt	57	8	2 069,75	141 383
	darunter:					
	Samtgemeinden					
	Bothel	Bothel	6	1	148,67	6 896
	Fintel	Lauenbrück	5	1	121,91	5 955
	Geestequelle	Oere!	5	1	140,45	6 082
	Selsingen	Selsingen	8	1	226,20	8 222
	Sittensen	Sittensen	9	1	138,74	8 957
	Sottrum	Sottrum	7	1	172,88	10 785
	Tarmstedt	Tarmstedt	8	1	186,58	9 065
	Zeven	Zeven, Stadt	4	1	253,65	18 858
	Zusammen ...		52	8	1 389,08	74 820
03 3 58	Soltau-Fallingbostel	Fallingbostel, Stadt	24	3	1 873,20	126 227
	darunter:					
	Samtgemeinden					
	Ahlden	Hodenhagen	5	1	84,72	5 556
	Rethem/ Aller	Rethem (Aller), Stadt ...	4	1	108,59	4 686
	Schwarmstedt	Schwarmstedt	5	1	140,90	9 111
	Zusammen ...		14	3	334,21	19 353
03 3 59	Stade	Stade, Stadt	40	8	1 265,98	169 414
	darunter:					
	Samtgemeinden					
	Apensen	Apensen	3	1	74,01	6 057
	Fredenbeck	Fredenbeck	3	1	143,99	10 078
	Harselfeld	Harselfeld, Flecken	4	1	165,25	15 811
	Himmelpforten	Himmelpforten	5	1	89,80	7 810
	Hornburg	Hornburg, Flecken	5	1	59,98	10 066
	Lühe	Steinkirchen	6	1	57,93	9 248
	Nordkehdingen	Freiburg (Elbe), Flecken	5	1	193,02	8 241
	Oldendorf	Oldendorf	5	1	106,44	6 219
	Zusammen ...		36	8	890,42	73 530
03 3 60	Uelzen	Uelzen, Stadt	29	6	1 453,15	93 490
	darunter:					
	Samtgemeinden					
	Altes Amt Ebstorf	Ebstorf, Flecken	5	1	252,68	9 741
	Bevensen	Bad Bevensen, Stadt	8	1	226,58	16 007
	Bodenteich	Bodenteich, Flecken	3	1	139,20	6 139
	Rosche	Rosche	5	1	210,07	7 124
	Sudenburg	Sudenburg	3	1	249,47	6 914
	Wrestedt	Wrestedt	3	1	140,59	6 821
	Zusammen ...		27	6	1 218,59	52 746
03 3 61	Verden	Verden (Aller), Stadt ...	12	1	787,73	117 716
	darunter:					
	Samtgemeinde					
	Thedinghausen	Thedinghausen	5	1	151,97	12 037
	Zusammen ...		5	1	151,97	12 037

*) Ämter, Kirchspielsland-, Samt-, Verbandsgemeinden und Verwaltungsgemeinschaften.

1) Einschließlich bewohnte gemeindefreie Gebiete.

2 Gemeinden, Fläche und Bevölkerung in den Gemeindeverbänden am 31.12.1990 *)

Schlüsselnummer	Kreis Gemeindeverband	Sitz der Verwaltung	Gemeinden 1)	Gem.-verb.	Fläche	Bevölkerung
			Anzahl		km 2	Anzahl
03 4 52	Aurich	Aurich, Stadt	27	3	1 282,60	170 521
	darunter:					
	Samtgemeinden					
	Brookmerland	Marienhaf, Flecken	6	1	77,20	11 425
	Dornum	Dornum, Flecken	3	1	75,96	4 503
	Hage	Hage, Flecken	5	1	68,57	9 138
	Zusammen ...		14	3	221,73	25 066
03 4 54	Emsland	Meppen, Stadt	60	9	2 880,21	263 890
	darunter:					
	Samtgemeinden					
	Dörpen	Dörpen	9	1	208,76	12 186
	Freren	Freren, Stadt	5	1	131,83	9 288
	Herzlake	Herzlake	3	1	155,23	8 234
	Lathen	Lathen	6	1	165,56	8 136
	Lengerich	Lengerich	6	1	142,65	8 098
	Nordhümmling	Esterwegen	5	1	142,61	9 608
	Sögel	Sögel	8	1	285,63	12 221
	Spelle	Spelle	3	1	90,90	8 778
	Werlte	Werlte	5	1	200,11	11 525
	Zusammen ...		50	9	1 523,28	88 074
03 4 56	Grafschaft Bentheim	Nordhorn, Stadt	26	4	980,46	119 485
	darunter:					
	Samtgemeinden					
	Emlichheim	Emlichheim	4	1	184,52	12 856
	Neuenhaus	Neuenhaus, Stadt	5	1	101,33	12 069
	Schüttorf	Schüttorf, Stadt	7	1	133,08	13 319
	Uelsen	Uelsen	7	1	192,82	9 952
	Zusammen ...		23	4	611,75	48 196
03 4 57	Leer	Leer (Ostfriesland), Stadt	23	3	1 086,14	145 344
	darunter:					
	Samtgemeinden					
	Bunde	Bunde, Flecken	5	1	121,01	7 192
	Hesel	Hesel	6	1	84,31	8 772
	Jümme	Filsum	3	1	82,48	5 388
	Zusammen ...		14	3	287,80	21 352
03 4 58	Oldenburg (Oldenburg)	Wildeshausen, Stadt	15	1	1 062,81	103 509
	darunter:					
	Samtgemeinde					
	Harpstedt	Harpstedt, Flecken	8	1	210,39	9 653
	Zusammen ...		8	1	210,39	9 653

*) Ämter, Kirchspielsland-, Samt-, Verbandsgemeinden und Verwaltungsgemeinschaften.

1) Einschließlich bewohnte gemeindefreie Gebiete.

2 Gemeinden, Fläche und Bevölkerung in den Gemeindeverbänden am 31.12.1990 *)

Schlüsselnummer	Kreis Gemeindeverband	Sitz der Verwaltung	Gemeinden 1)	Gemein- verb.	Fläche	Bevölkerung
			Anzahl		km 2	Anzahl
03 4 59	Osnabrück	Osnabrück, Stadt	34	4	2 121,18	309 876
	darunter:					
	Samtgemeinden					
	Artland	Quakenbrück, Stadt	4	1	189,32	19 481
	Bersenbrück	Bersenbrück, Stadt	7	1	255,44	19 890
	Fürstenau	Fürstenau, Stadt	3	1	224,60	14 631
	Neuenkirchen	Neuenkirchen	3	1	152,66	8 090
	Zusammen ...		17	4	822,02	62 092
03 4 62	Wittmund	Wittmund, Stadt	19	2	656,39	52 827
	darunter:					
	Samtgemeinden					
	Esens	Esens, Stadt	7	1	161,91	13 142
	Holtriem	Schweindorf	8	1	82,95	7 837
	Zusammen ...		15	2	244,86	20 979
03	Niedersachsen	Hannover, Landeshauptstadt	1 031	142	47 351,04	7 387 245
	darunter:					
	Samtgemeinden	744	142	18 671,48	1 341 810
07		Rheinland-Pfalz				
07 1 31	Ahrweiler	Bad Neuenahr-Ahrweiler, Stadt	74	4	787,03	116 582
	darunter:					
	Verbandsgemeinden					
	Adenau	Adenau, Stadt	37	1	257,68	13 850
	Altenahr	Altenahr	12	1	153,90	10 787
	Bad Breisig	Bad Breisig, Stadt	4	1	41,84	11 585
	Brohlthal	Niederzissen	17	1	138,50	16 575
	Zusammen ...		70	4	591,92	52 797
07 1 32	Altenkirchen (Westerwald)	Altenkirchen (Westerwald) Stadt	119	8	641,92	126 489
	darunter:					
	Verbandsgemeinden					
	Altenkirchen (Westerwald)	Altenkirchen (Westerwald) Stadt	42	1	153,49	19 723
	Betzdorf	Betzdorf, Stadt	5	1	24,51	15 849
	Daaden	Daaden	9	1	61,01	11 588
	Flammersfeld	Flammersfeld	26	1	75,29	10 217
	Gebhardshain	Gebhardshain	12	1	48,98	9 989
	Hamm (Sieg)	Hamm (Sieg)	12	1	42,30	11 503
	Kirchen (Sieg)	Kirchen (Sieg)	6	1	126,86	25 222
	Wissen	Wissen, Stadt	6	1	91,47	14 979
	Zusammen ...		118	8	623,91	119 070

*) Ämter, Kirchspielsland-, Samt-, Verbandsgemeinden und Verwaltungsgemeinschaften.

1) Einschließlich bewohnte gemeindefreie Gebiete.

2 Gemeinden, Fläche und Bevölkerung in den Gemeindeverbänden am 31.12.1990 *)

Schlüssel- nummer	Kreis Gemeindeverband	Sitz der Verwaltung	Gemein- den 1)	Gem.- verb.	Fläche	Bevölkerung
			Anzahl		km 2	Anzahl
07 1 33	Bad Kreuznach	Bad Kreuznach, Stadt	119	8	863,50	149 590
	darunter:					
	Verbandsgemeinden					
	Bad Kreuznach	Bad Kreuznach, Stadt	9	1-	48,13	7 790
	Bad Münster am Stein- Ebernburg	Bad Münster am Stein- Ebernburg, Stadt	10	1	59,45	10 887
	Kirn-Land	Kirn, Stadt	20	1	117,94	10 378
	Langenlonsheim	Langenlonsheim	7	1	49,52	12 086
	Meisenheim	Meisenheim, Stadt	15	1	100,24	8 695
	Rüdesheim	Rüdesheim	27	1	172,44	22 477
	Sobernheim	Sobernheim, Stadt	19	1	173,66	18 265
	Stromberg	Stromberg, Stadt	10	1	79,49	8 893
	Zusammen ...		117	8	800,87	99 471
07 1 34	Birkenfeld	Birkenfeld, Stadt	96	4	798,00	86 987
	darunter:					
	Verbandsgemeinden					
	Baumholder	Baumholder, Stadt	14	1	78,97	10 356
	Birkenfeld	Birkenfeld, Stadt	31	1	213,13	18 885
	Herrstein	Herrstein	33	1	221,96	16 997
	Rhaunen	Rhaunen	16	1	104,01	6 920
	Zusammen ...		94	4	618,07	53 158
07 1 35	Cochem-Zell	Cochem, Stadt	91	5	719,37	62 008
	darunter:					
	Verbandsgemeinden					
	Cochem-Land	Cochem, Stadt	16	1	125,63	10 512
	Kaisersesch	Kaisersesch	17	1	99,52	10 976
	Treis-Karden	Treis-Karden	17	1	133,04	9 185
	Ulmen	Ulmen	16	1	146,82	10 088
	Zell (Mosel)	Zell (Mosel), Stadt	24	1	193,13	15 586
	Zusammen ...		90	5	698,14	56 347
07 1 37	Mayen-Koblenz	Koblenz, Stadt	85	8	817,14	194 349
	darunter:					
	Verbandsgemeinden					
	Andernach-Land	Andernach, Stadt	5	1	55,23	15 205
	Maifeld	Polch	17	1	161,88	17 690
	Mayen-Land	Mayen, Stadt	27	1	167,69	15 845
	Mendig	Mendig, Stadt	5	1	53,99	12 241
	Rhens	Rhens, Stadt	4	1	28,73	8 318
	Untermosel	Koblenz-Gondorf	13	1	135,45	17 048
	Vallendar	Vallendar, Stadt	4	1	26,34	15 583
	Weißenthurm	Weißenthurm, Stadt	7	1	52,49	29 490
	Zusammen ...		82	8	681,80	131 420
07 1 38	Neuwied	Neuwied, Stadt	62	8	626,85	163 576
	darunter:					
	Verbandsgemeinden					
	Asbach	Asbach	4	1	108,23	17 866
	Bad Honningen	Bad Honningen, Stadt	4	1	55,28	12 062
	Dierdorf	Dierdorf, Stadt	6	1	65,81	9 040

*) Ämter, Kirchspielsland-, Samt-, Verbandsgemeinden und Verwaltungsgemeinschaften.

1) Einschließlich bewohnte gemeindefreie Gebiete.

2 Gemeinden, Fläche und Bevölkerung in den Gemeindeverbänden am 31.12.1990 *)

Schlüssel- nummer	Kreis Gemeindeverband	Sitz der Verwaltung	Gemein- den 1)	Gem.- verb.	Fläche	Bevölkerung
			Anzahl		km 2	Anzahl
	Linz am Rhein	Linz am Rhein, Stadt	7	1	64,68	16 220
	Pudersbach	Pudersbach	16	1	95,65	12 200
	Rengsdorf	Rengsdorf	14	1	74,95	14 456
	Unkel	Unkel, Stadt	4	1	26,53	11 478
	Waldbreitbach	Waldbreitbach	6	1	49,23	8 179
	Zusammen ...		61	8	540,36	101 501
07 1 40	Rhein-Hunsrück-Kreis	Simmern/ Hunsrück, Stadt	133	6	962,93	93 296
	darunter:					
	Verbandsgemeinden					
	Emmelshausen	Emmelshausen	25	1	134,90	13 216
	Kastellaun	Kastellaun, Stadt	16	1	153,06	13 117
	Kirchberg (Hunsrück)	Kirchberg (Hunsrück), Stadt	40	1	227,87	16 223
	Rheinböllen	Rheinböllen	12	1	108,04	8 729
	Sankt Goar-Oberwesel	Oberwesel, Stadt	7	1	98,47	9 825
	Simmern	Simmern/ Hunsrück, Stadt	32	1	165,48	16 128
	Zusammen ...		132	6	887,82	77 238
07 1 41	Rhein-Lahn-Kreis	Bad Ems, Stadt	138	8	782,31	121 369
	darunter:					
	Verbandsgemeinden					
	Bad Ems	Bad Ems, Stadt	9	1	57,36	18 206
	Braubach	Braubach, Stadt	5	1	56,68	8 337
	Diez	Diez, Stadt	24	1	106,23	22 599
	Hahnstätten	Hahnstätten	10	1	56,59	8 921
	Katzeneinbogen	Katzeneinbogen, Stadt ...	21	1	103,79	8 054
	Loreley	Sankt Goarshausen, Stadt	17	1	111,86	10 580
	Nassau	Nassau, Stadt	19	1	97,33	11 666
	Nastätten	Nastätten, Stadt	32	1	155,62	14 518
	Zusammen ...		137	8	745,46	102 881
07 1 43	Westerwaldkreis	Montabaur, Stadt	191	10	988,71	179 086
	darunter:					
	Verbandsgemeinden					
	Bad Marienberg (Westerwald)	Bad Marienberg (Westerwald), Stadt	18	1	83,04	17 629
	Hachenburg	Hachenburg, Stadt	33	1	173,63	21 567
	Höhr-Grenzhausen	Höhr-Grenzhausen, Stadt .	4	1	35,86	12 666
	Montabaur	Montabaur, Stadt	25	1	151,10	34 682
	Ransbach-Baumbach	Ransbach-Baumbach, Stadt	11	1	49,76	12 777
	Rennerod	Rennerod, Stadt	23	1	133,05	15 102
	Selters (Westerwald)	Selters (Westerwald)	21	1	111,15	13 783
	Wallmerod	Wallmerod	20	1	82,94	12 437
	Westerburg	Westerburg, Stadt	24	1	111,50	21 002
	Wirges	Wirges, Stadt	12	1	56,68	17 441
	Zusammen ...		191	10	988,71	179 086

*) Ämter, Kirchspielsland-, Samt-, Verbandsgemeinden und Verwaltungsgemeinschaften.

1) Einschließlich bewohnte gemeindefreie Gebiete.

2 Gemeinden, Fläche und Bevölkerung in den Gemeindeverbänden am 31.12.1990 *)

Schlüsselnummer	Kreis Gemeindeverband	Sitz der Verwaltung	Gemeinden 1)	Gem.- verb.	Fläche	Bevölkerung
			Anzahl		km 2	Anzahl
07 2 31	Bernkastel-Wittlich	Wittlich, Stadt	108	7	1 177,57	107 952
	darunter:					
	Verbandsgemeinden					
	Bernkastel-Kues	Bernkastel-Kues, Stadt ..	20	1	207,71	22 967
	Kröv-Bausendorf	Kröv	10	1	116,24	8 876
	Manderscheid	Manderscheid	21	1	162,16	7 571
	Neumagen-Dhron	Neumagen-Dhron	4	1	51,38	6 189
	Thalfang	Thalfang	21	1	144,70	7 311
	Traben-Trarbach	Traben-Trarbach, Stadt ..	6	1	88,25	9 406
	Wittlich-Land	Wittlich, Stadt	24	1	235,76	19 937
	Zusammen ...		106	7	1 006,20	82 257
07 2 32	Bitburg-Prüm	Bitburg, Stadt	237	7	1 627,30	91 502
	darunter:					
	Verbandsgemeinden					
	Arzfeld	Arzfeld	44	1	265,55	10 172
	Bitburg-Land	Bitburg, Stadt	51	1	275,82	15 369
	Irrel	Irrel	17	1	114,00	8 341
	Kyllburg	Kyllburg, Stadt	21	1	153,20	8 071
	Neuerburg	Neuerburg, Stadt	50	1	246,19	9 905
	Prüm	Prüm, Stadt	44	1	464,95	21 252
	Speicher	Speicher	9	1	60,06	7 240
	Zusammen ...		236	7	1 579,77	80 350
07 2 33	Daun	Daun, Stadt	109	5	911,00	58 980
	darunter:					
	Verbandsgemeinden					
	Daun	Daun, Stadt	38	1	315,90	22 373
	Gerolstein	Gerolstein, Stadt	13	1	188,20	13 285
	Hillesheim	Hillesheim	11	1	129,38	7 698
	Kelberg	Kelberg	33	1	139,95	7 333
	Obere Kyll	Jünkerath	14	1	137,57	8 291
	Zusammen ...		109	5	911,00	58 980
07 2 35	Trier-Saarburg	Trier, Stadt	103	7	1 093,00	127 771
	darunter:					
	Verbandsgemeinden					
	Hermeskeil	Hermeskeil, Stadt	13	1	145,47	14 374
	Kell	Kell	13	1	160,16	9 258
	Konz	Konz, Stadt	12	1	130,97	26 739
	Ruwer	Trier, Stadt	20	1	126,55	16 294
	Saarburg	Saarburg, Stadt	16	1	199,29	19 006
	Schweich an der Römischen Weinstraße	Schweich, Stadt	18	1	154,32	22 556
	Trier-Land	Trier, Stadt	11	1	176,24	19 544
	Zusammen ...		103	7	1 093,00	127 771

*) Ämter, Kirchspielsland-, Samt-, Verbandsgemeinden und Verwaltungsgemeinschaften.

1) Einschließlich bewohnte gemeindefreie Gebiete.

2 Gemeinden, Fläche und Bevölkerung in den Gemeindeverbänden am 31.12.1990 *)

Schlüssel- nummer	Kreis Gemeindeverband	Sitz der Verwaltung	Gemein- den 1)	Gem.- verb.	Fläche	Bevölkerung
			Anzahl		km 2	Anzahl
07 3 31	Alzey-Worms	Alzey, Stadt	69	6	588,01	105 232
	darunter:					
	Verbandsgemeinden					
	Alzey-Land	Alzey, Stadt	24	1	173,89	19 449
	Eich	Eich	5	1	68,47	11 402
	Monsheim	Monsheim	7	1	45,53	8 808
	Westhofen	Westhofen	10	1	72,33	10 434
	Wöllstein	Wöllstein	8	1	61,43	9 094
	Wörrstadt	Wörrstadt	13	1	112,52	22 329
	Zusammen ...		67	6	534,17	81 516
07 3 32	Bad Dürkheim	Bad Dürkheim, Stadt	48	6	594,81	124 669
	darunter:					
	Verbandsgemeinden					
	Deidesheim	Deidesheim, Stadt	5	1	57,02	10 478
	Freinsheim	Freinsheim, Stadt	8	1	60,71	14 185
	Grünstadt-Land	Grünstadt, Stadt	16	1	104,85	17 832
	Hettenleidelheim	Hettenleidelheim	5	1	40,31	10 361
	Lambrecht (Pfalz)	Lambrecht (Pfalz), Stadt	7	1	129,20	13 970
	Wachenheim an der Weinstraße	Wachenheim an der Weinstraße, Stadt	4	1	42,01	8 845
	Zusammen ...		45	6	434,10	75 671
07 3 33	Donnersbergkreis	Kirchheimbolanden, Stadt	81	6	645,44	69 813
	darunter:					
	Verbandsgemeinden					
	Alsenz-Obermoschel	Alsenz	16	1	102,95	7 339
	Eisenberg (Pfalz)	Eisenberg (Pfalz), Stadt	3	1	63,69	12 380
	Göllheim	Göllheim	13	1	79,53	10 451
	Kirchheimbolanden	Kirchheimbolanden, Stadt	16	1	147,32	16 304
	Rockenhausen	Rockenhausen, Stadt	20	1	140,77	11 722
	Winnweiler	Winnweiler	13	1	111,18	11 617
	Zusammen ...		81	6	645,44	69 813
07 3 34	Germersheim	Germersheim, Stadt	31	6	463,45	109 509
	darunter:					
	Verbandsgemeinden					
	Bellheim	Bellheim	4	1	43,57	11 555
	Hagenbach	Hagenbach	4	1	33,73	10 048
	Jockgrim	Jockgrim	4	1	40,91	14 317
	Kandel	Kandel, Stadt	7	1	68,90	14 275
	Lingenfeld	Lingenfeld	6	1	70,18	13 501
	Rülzheim	Rülzheim	4	1	53,24	13 221
	Zusammen ...		29	6	310,53	76 917
07 3 35	Kaiserslautern	Kaiserslautern, Stadt ...	50	9	639,87	100 028
	darunter:					
	Verbandsgemeinden					
	Bruchmühlbach-Miesau	Bruchmühlbach-Miesau	5	1	59,60	10 448
	Enkenbach-Alsenborn	Enkenbach-Alsenborn	4	1	64,12	11 656
	Hochspeyer	Hochspeyer	4	1	78,24	6 750
	Kaiserslautern-Süd	Kaiserslautern, Stadt ...	6	1	94,18	10 159

*) Ämter, Kirchspielsland-, Samt-, Verbandsgemeinden und Verwaltungsgemeinschaften.

1) Einschließlich bewohnte gemeindefreie Gebiete.

2 Gemeinden, Fläche und Bevölkerung in den Gemeindeverbänden am 31.12.1990 *)

Schlüssel- sel- nummer	Kreis Gemeindeverband	Sitz der Verwaltung	Gemein- den 1)	Gem.- verb.	Fläche	Bevölkerung
			Anzahl		km 2	Anzahl
	Landstuhl	Landstuhl, Stadt	6	1	56,14	15 476
	Otterbach	Otterbach	7	1	47,18	8 796
	Otterberg	Otterberg, Stadt	5	1	75,85	8 614
	Ramstein-Miesenbach	Ramstein-Miesenbach	5	1	92,58	16 580
	Weilerbach	Weilerbach	8	1	71,98	11 549
	Zusammen ...		50	9	639,87	100 028
07 3 36	Kusel	Kusel, Stadt	98	7	552,09	76 759
	darunter:					
	Verbandsgemeinden					
	Altenglan	Altenglan	16	1	75,23	11 004
	Glan-Münchweiler	Glan-Münchweiler	13	1	77,82	9 770
	Kusel	Kusel, Stadt	18	1	98,84	14 283
	Lauterecken	Lauterecken, Stadt	26	1	118,61	12 517
	Schönenberg-Kübelberg	Schönenberg-Kübelberg ...	7	1	50,71	11 716
	Waldmohr	Waldmohr	3	1	27,48	8 305
	Wolfstein	Wolfstein, Stadt	15	1	103,40	9 164
	Zusammen ...		98	7	552,09	76 759
07 3 37	Südliche Weinstraße	Landau in der Pfalz, Stadt	75	7	639,88	101 338
	darunter:					
	Verbandsgemeinden					
	Annweiler am Trifels	Annweiler am Trifels, Stadt	13	1	129,86	16 841
	Bad Bergzabern	Bad Bergzabern, Stadt ...	21	1	164,63	22 628
	Edenkoben	Edenkoben, Stadt	16	1	119,65	17 762
	Herxheim	Herxheim bei Landau/ Pfalz	4	1	49,93	13 340
	Landau-Land	Landau in der Pfalz, Stadt	14	1	90,45	13 291
	Maikammer	Maikammer	3	1	39,73	7 162
	Offenbach an der Queich	Offenbach an der Queich .	4	1	45,63	10 314
	Zusammen ...		75	7	639,88	101 338
07 3 38	Ludwigshafen	Ludwigshafen am Rhein, Stadt	25	5	304,86	135 339
	darunter:					
	Verbandsgemeinden					
	Dannstadt-Schauernheim	Dannstadt-Schauernheim ..	3	1	33,19	11 670
	Dudenhofen	Dudenhofen	3	1	27,12	9 549
	Heßheim	Heßheim	5	1	24,93	9 164
	Maxdorf	Maxdorf	3	1	16,91	11 157
	Waldsee	Waldsee	2	1	28,50	7 827
	Zusammen ...		16	5	130,65	49 367
07 3 39	Mainz-Bingen	Mainz, Stadt	66	8	605,84	172 197
	darunter:					
	Verbandsgemeinden					
	Rhein-Nahe	Bingen am Rhein, Stadt ..	10	1	114,86	14 551
	Bodenheim	Bodenheim	5	1	34,15	15 945
	Gau-Algesheim	Gau-Algesheim, Stadt	8	1	60,60	13 427
	Guntersblum	Guntersblum	9	1	59,21	8 424

*) Ämter, Kirchspielsland-, Samt-, Verbandsgemeinden und Verwaltungsgemeinschaften.

1) Einschließlich bewohnte gemeindefreie Gebiete.

2 Gemeinden, Fläche und Bevölkerung in den Gemeindeverbänden am 31.12.1990 *)

Schlüs- sel- nummer	Kreis Gemeindeverband	Sitz der Verwaltung	Gemein- den 1)	Gem.- verb.	Fläche	Bevölkerung
			Anzahl		km 2	Anzahl
	Heidesheim am Rhein	Heidesheim am Rhein	2	1	23,45	8 301
	Nieder-Olm	Nieder-Olm	8	1	73,05	24 291
	Nierstein-Oppenheim	Oppenheim, Stadt	11	1	86,26	23 192
	Sprendlingen-Gensingen	Sprendlingen	10	1	56,04	11 341
	Zusammen ...		63	8	507,62	119 472
07 3 40	Pirmasens	Pirmasens, Stadt	84	8	953,77	100 629
	darunter: Verbandsgemeinden					
	Dahn	Dahn, Stadt	15	1	215,58	15 615
	Hauenstein	Hauenstein	8	1	109,99	9 326
	Pirmasens-Land	Pirmasens, Stadt	10	1	143,01	12 715
	Rodalben	Rodalben, Stadt	6	1	123,60	15 604
	Thaleischweiler- Fröschen	Thaleischweiler-Fröschen	8	1	63,65	11 127
	Waldfischbach-Burgalben	Waldfischbach-Burgalben .	8	1	94,22	12 830
	Wallhalben	Wallhalben	12	1	79,00	7 563
	Zweibrücken-Land	Zweibrücken, Stadt	17	1	124,72	15 849
	Zusammen ...		84	8	953,77	100 629
07	Rheinland-Pfalz	Mainz, Stadt	2 304	163	19 849,25	3 763 510
	darunter: Verbandsgemeinden		2 254	163	17 115,15	2 173 837
08		Baden-Württemberg				
08 1 15	Böblingen	Böblingen, Stadt.....	26	6	617,81	334 602
	darunter: Verwaltungsgemeinschaften					
	Aidlingen/ Grafenau	Aidlingen	2	1	39,60	13 873
	Gärtringen/ Ehningen	Gärtringen	2	1	38,01	17 940
	Herrenberg	Herrenberg, Stadt	3	1	87,18	33 807
	Holzgerlingen	Holzgerlingen	3	1	43,03	15 850
	Oberes Gäu	Gäufelden	4	1	66,84	19 764
	Waldenbuch/ Steinenbronn	Waldenbuch, Stadt	2	1	32,42	12 895
	Zusammen ...		16	6	307,08	114 129
08 1 16	Esslingen	Esslingen am Neckar, Stadt	44	9	641,58	480 436
	darunter: Verwaltungsgemeinschaften					
	Kirchheim unter Teck	Kirchheim unter Teck, Stadt	3	1	63,35	44 363
	Lenningen	Lenningen	3	1	58,07	13 701
	Neckartenzlingen	Neckartenzlingen	6	1	37,48	16 251
	Neuffen	Neuffen, Stadt	3	1	33,54	11 406
	Nürtingen	Nürtingen, Stadt	6	1	83,48	65 250
	Plochingen	Plochingen, Stadt	3	1	19,18	24 582
	Reichenbach an der Fils	Reichenbach an der Fils .	4	1	44,53	19 632
	Weilheim an der Teck	Weilheim an der Teck, Stadt	5	1	64,85	17 656
	Wendlingen am Neckar	Wendlingen am Neckar, Stadt	2	1	24,67	24 125
	Zusammen ...		35	9	429,15	236 966

*) Ämter, Kirchspielsland-, Samt-, Verbandsgemeinden und Verwaltungsgemeinschaften.

1) Einschließlich bewohnte gemeindefreie Gebiete.

2 Gemeinden, Fläche und Bevölkerung in den Gemeindeverbänden am 31.12.1990 *)

Schlüssel- sel- nummer	Kreis Gemeindeverband	Sitz der Verwaltung	Gemein- den 1)	Gem.- verb.	Fläche	Bevölkerung
			Anzahl		km 2	Anzahl
08 1 17	Göppingen	Göppingen, Stadt	38	11	642,33	243 092
	darunter:					
	Verwaltungsgemeinschaften					
	Deggingen	Deggingen	2	1	48,16	9 007
	Ebersbach an der Fils	Ebersbach an der Fils, Stadt	2	1	37,24	19 180
	Eislingen-Ottenbach- Salach	Eislingen/ Fils, Stadt ..	3	1	36,63	27 251
	Geislingen an der Steige	Geislingen an der Steige, Stadt	3	1	108,80	36 564
	Göppingen	Göppingen, Stadt	4	1	91,53	63 127
	Mittleres Fils-Lautertal	Donzdorf, Stadt	4	1	85,93	27 844
	Oberes Filstal	Wiesensteig, Stadt	5	1	70,11	6 803
	Östlicher Schurwald	Rechberghausen	4	1	26,65	10 770
	Raum Bad Boll	Boll	6	1	37,66	14 204
	Uhingen	Uhingen	2	1	31,28	16 506
	Voralb	Heiningen	2	1	17,26	6 934
	Zusammen ...		37	11	591,25	238 190
08 1 18	Ludwigsburg	Ludwigsburg, Stadt	39	8	687,16	465 429
	darunter:					
	Verwaltungsgemeinschaften					
	Besigheim	Besigheim, Stadt	7	1	60,45	27 803
	Bietigheim-Bissingen	Bietigheim-Bissingen, Stadt	3	1	51,62	55 686
	Bönnigheim	Bönnigheim, Stadt	3	1	34,85	13 390
	Freiberg am Neckar	Freiberg am Neckar, Stadt	2	1	23,32	18 876
	Marbach am Neckar	Marbach am Neckar, Stadt	4	1	41,79	27 258
	Schwieberdingen- Hemmingen	Schwieberdingen	2	1	27,21	16 538
	Steinheim-Murr	Steinheim an der Murr, Stadt	2	1	30,98	14 976
	Vaihingen an der Enz	Vaihingen an der Enz, Stadt	4	1	119,26	37 423
	Zusammen ...		27	8	389,48	211 950
08 1 19	Rems-Murr-Kreis	Waiblingen, Stadt	31	6	858,02	380 813
	darunter:					
	Verwaltungsgemeinschaften					
	Backnang	Backnang, Stadt	9	1	178,11	69 003
	Plüderhausen-Urbach	Plüderhausen	2	1	46,89	16 693
	Schorndorf	Schorndorf, Stadt	2	1	73,95	44 728
	Sulzbach	Sulzbach an der Murr	3	1	95,47	9 247
	Welzheim	Welzheim, Stadt	2	1	65,93	12 205
	Winnenden	Winnenden, Stadt	3	1	52,00	41 982
	Zusammen ...		21	6	512,35	193 858
08 1 25	Heilbronn	Heilbronn, Stadt	46	14	1 099,58	272 357
	darunter:					
	Verwaltungsgemeinschaften					
	Bad Friedrichshall	Bad Friedrichshall, Stadt	3	1	51,58	20 207
	Bad Rappenau	Bad Rappenau, Stadt	3	1	102,74	21 542
	Brackenheim	Brackenheim, Stadt	2	1	62,85	13 661

*) Ämter, Kirchspielsland-, Samt-, Verbandsgemeinden und Verwaltungsgemeinschaften.

1) Einschließlich bewohnte gemeindefreie Gebiete.

2 Gemeinden, Fläche und Bevölkerung in den Gemeindeverbänden am 31.12.1990 *)

Schlüs- sel- nummer	Kreis Gemeindeverband	Sitz der Verwaltung	Gemein- den 1)	Gem.- verb.	Fläche	Bevölkerung
			Anzahl		km 2	Anzahl
	Eppingen	Eppingen, Stadt	3	1	121,78	22 535
	Flein-Talheim	Flein	2	1	20,09	9 529
	Lauffen am Neckar	Lauffen am Neckar, Stadt	3	1	49,31	18 569
	Möckmühl	Möckmühl, Stadt	4	1	106,52	10 850
	Neckarsulm	Neckarsulm, Stadt	3	1	41,34	30 017
	Neuenstadt am Kocher	Neuenstadt am Kocher, Stadt	3	1	100,71	14 069
	Oberes Zabergäu	Güglingen, Stadt	3	1	50,49	10 508
	Obersulm	Obersulm	2	1	54,53	14 561
	Schozach-Bottwartal	Ilsfeld	4	1	88,35	23 277
	Schwaigern	Schwaigern, Stadt	2	1	58,26	12 745
	Raum Weinsberg	Weinsberg, Stadt	4	1	46,81	17 619
	Zusammen ...		41	14	955,36	239 689
08 1 26	Hohenlohekreis	Künzelsau, Stadt	16	5	776,69	92 907
	darunter:					
	Verwaltungsgemeinschaften					
	Hohenloher-Ebene	Neuenstein, Stadt	3	1	133,66	13 263
	Krautheim	Krautheim, Stadt	3	1	165,35	9 966
	Künzelsau	Künzelsau, Stadt	2	1	121,63	17 708
	Mittleres Kochertal	Niedernhall, Stadt	3	1	68,55	9 560
	Öhringen	Öhringen, Stadt	3	1	141,16	27 295
	Zusammen ...		14	5	630,35	77 792
08 1 27	Schwäbisch-Hall	Schwäbisch Hall, Stadt ..	30	9	1 483,97	164 132
	darunter:					
	Verwaltungsgemeinschaften					
	Braunsbach-					
	Untermünkheim	Braunsbach	2	1	79,98	4 989
	Craillsheim	Craillsheim, Stadt	4	1	258,52	38 854
	Fichtenau	Fichtenau	2	1	79,74	8 006
	Gerabronn	Gerabronn, Stadt	2	1	71,77	6 158
	Ilshofen-Vellberg	Ilshofen, Stadt	3	1	114,19	9 728
	Limpurger-Land	Gaildorf, Stadt	4	1	168,62	19 926
	Oberes Bühlertal	Obersontheim	3	1	127,72	8 138
	Rot am See	Rot am See	3	1	141,21	10 921
	Schwäbisch Hall	Schwäbisch Hall, Stadt ..	4	1	188,17	42 548
	Zusammen ...		27	9	1 229,92	149 268
08 1 28	Main-Tauber-Kreis	Tauberbischofsheim, Stadt	18	4	1 304,51	128 272
	darunter:					
	Verwaltungsgemeinschaften					
	Bad Mergentheim	Bad Mergentheim, Stadt ..	3	1	189,99	28 274
	Boxberg	Boxberg, Stadt	2	1	155,79	9 009
	Grünsfeld	Grünsfeld, Stadt	2	1	77,10	5 078
	Tauberbischofsheim	Tauberbischofsheim, Stadt	4	1	230,09	22 825
	Zusammen ...		11	4	652,97	65 186

*) Ämter, Kirchspielsland-, Samt-, Verbandsgemeinden und Verwaltungsgemeinschaften.

1) Einschließlich bewohnte gemeindefreie Gebiete.

2 Gemeinden, Fläche und Bevölkerung in den Gemeindeverbänden am 31.12.1990 *)

Schlüssel- nummer	Kreis Gemeindeverband	Sitz der Verwaltung	Gemein- den 1)	Gem.- verb.	Fläche	Bevölkerung
			Anzahl		km 2	Anzahl
08 1 35	Heidenheim	Heidenheim an der Brenz, Stadt	11	3	627,18	131 058
	darunter:					
	Verwaltungsgemeinschaften					
	Giengen an der Brenz	Giengen an der Brenz, Stadt	2	1	59,31	21 070
	Heidenheim an der Brenz	Heidenheim an der Brenz, Stadt	2	1	152,11	56 339
	Sontheim- Niederstotzingen	Sontheim an der Brenz ...	2	1	58,72	9 838
	Zusammen ...		6	3	270,14	87 247
08 1 36	Ostalbkreis	Aalen, Stadt	42	9	1 511,54	294 146
	darunter:					
	Verwaltungsgemeinschaften					
	Aalen	Aalen, Stadt	3	1	223,62	75 714
	Bopfingen	Bopfingen, Stadt	3	1	116,01	15 716
	Ellwangen (Jagst)	Ellwangen (Jagst), Stadt	8	1	339,40	37 304
	Kapfenburg	Westhausen	2	1	79,43	9 101
	Leintal- Frickenhofer Höhe	Leinzell	6	1	62,92	10 038
	Rosenstein	Heubach, Stadt	5	1	78,10	20 730
	Schwäbisch Gmünd	Schwäbisch Gmünd, Stadt	2	1	134,77	66 908
	Schwäbischer Wald	Mutlangen	5	1	57,82	13 448
	Tannhausen	Tannhausen	3	1	116,97	7 617
	Zusammen ...		37	9	1 209,04	256 576
08 2 15	Karlsruhe	Karlsruhe, Stadt	32	7	1 084,91	380 713
	darunter:					
	Verwaltungsgemeinschaften					
	Bad Schönborn	Bad Schönborn	2	1	34,99	14 236
	Bretten	Bretten, Stadt	2	1	85,98	26 893
	Bruchsal	Bruchsal, Stadt	4	1	129,46	57 184
	Graben-Neudorf	Graben-Neudorf	2	1	59,70	15 886
	Oberderdingen	Oberderdingen	2	1	46,24	11 139
	Philippsburg	Philippsburg, Stadt	2	1	69,52	20 452
	Sulzfeld	Sulzfeld	2	1	28,87	5 447
	Zusammen ...		16	7	454,76	151 237
08 2 16	Rastatt	Rastatt, Stadt	23	7	738,77	204 571
	darunter:					
	Verwaltungsgemeinschaften					
	Nachbarschaftsverband					
	Bischweiler-Kuppenheim	Kuppenheim, Stadt	2	1	22,67	9 867
	Bühl	Bühl, Stadt	2	1	102,42	30 556
	Durmersheim	Durmersheim	4	1	63,48	22 120
	Gernsbach	Gernsbach, Stadt	3	1	108,22	19 986
	Rastatt	Rastatt, Stadt	5	1	113,89	58 518
	Rheinmünster-Lichtenau	Rheinmünster	2	1	70,09	9 761
	Sinzheim	Sinzheim	2	1	43,46	10 577
	Zusammen ...		20	7	524,23	161 385

*) Ämter, Kirchspielsland-, Samt-, Verbandsgemeinden und Verwaltungsgemeinschaften.

1) Einschließlich bewohnte gemeindefreie Gebiete.

2 Gemeinden, Fläche und Bevölkerung in den Gemeindeverbänden am 31.12.1990 *)

Schlüssel- sel- nummer	Kreis Gemeindeverband	Sitz der Verwaltung	Gemein- den 1)	Gem.- verb.	Fläche	Bevölkerung
			Anzahl		km 2	Anzahl
08 2 25	Neckar-Odenwald-Kreis	Mosbach, Stadt	27	9	1 126,34	138 525
	darunter:					
	Verwaltungsgemeinschaften					
	Hardheim-Walldürn	Walldürn, Stadt	3	1	223,39	20 617
	Haßmersheim	Haßmersheim	2	1	36,78	6 502
	Kleiner Odenwald	Aglasterhausen	3	1	47,17	8 558
	Limbach	Limbach	2	1	60,04	7 118
	Mosbach	Mosbach, Stadt	4	1	141,30	36 854
	Neckargerach-Waldbrunn	Neckargerach	4	1	69,18	9 007
	Osterburken	Osterburken, Stadt	3	1	144,28	9 769
	Schefflental	Billigheim	2	1	85,95	9 783
	Seckachthal	Adelsheim, Stadt	2	1	71,70	9 286
	Zusammen ...		25	9	879,79	117 494
08 2 26	Rhein-Neckar-Kreis	Heidelberg, Stadt	54	10	1 061,70	488 017
	darunter:					
	Verwaltungsgemeinschaften					
	Eberbach	Eberbach, Stadt	2	1	115,64	18 568
	Elsenzthal	Meckesheim	5	1	54,30	14 534
	Hemsbach	Hemsbach, Stadt	2	1	23,15	18 020
	Hockenheim	Hockenheim, Stadt	4	1	70,57	33 942
	Neckargemünd	Neckargemünd, Stadt	4	1	53,59	25 535
	Rauenberg	Rauenberg, Stadt	3	1	33,19	15 835
	Schönau	Schönau, Stadt	4	1	55,06	10 723
	Sinsheim	Sinsheim, Stadt	3	1	156,56	35 175
	Walbstadt	Walbstadt, Stadt	6	1	109,38	18 078
	Wiesloch	Wiesloch, Stadt	2	1	52,97	30 724
	Zusammen ...		35	10	724,41	221 134
08 2 35	Calw		25	8	797,55	148 066
	darunter:					
	Verwaltungsgemeinschaften					
	Altensteig	Altensteig, Stadt	3	1	107,42	14 475
	Althengstett	Althengstett	4	1	52,57	14 527
	Bad Herrenalb	Bad Herrenalb, Stadt	2	1	51,46	9 121
	Bad Liebenzell	Bad Liebenzell, Stadt	2	1	40,10	10 304
	Calw	Calw, Stadt	2	1	95,88	25 313
	Nagold	Nagold, Stadt	4	1	120,50	32 531
	Teinachtal	Bad Teinach-Zavelstein, Stadt	3	1	101,17	9 795
	Wildbad im Schwarzwald	Wildbad im Schwarzwald, Stadt	3	1	134,54	14 639
	Zusammen ...		23	8	703,64	130 705
08 2 36	Enzkreis	Pforzheim, Stadt	28	7	573,95	175 574
	darunter:					
	Verwaltungsgemeinschaften					
	Heckengäu	Mönsheim	6	1	79,69	20 678
	Kämpfelbachtal	Königsbach-Stein	3	1	55,40	18 649
	Maulbronn	Maulbronn, Stadt	2	1	42,76	8 825
	Mühlacker	Mühlacker, Stadt	2	1	68,62	29 769
	Neuenbürg	Neuenbürg, Stadt	2	1	43,36	11 411
	Neulingen	Neulingen	3	1	47,65	10 474
	Tiefenbronn	Tiefenbronn	2	1	44,55	9 401
	Zusammen ...		20	7	382,03	109 207

*) Ämter, Kirchspielsland-, Samt-, Verbandsgemeinden und Verwaltungsgemeinschaften.

1) Einschließlich bewohnte gemeindefreie Gebiete.

2 Gemeinden, Fläche und Bevölkerung in den Gemeindeverbänden am 31.12.1990 *)

Schlüsselnummer	Kreis Gemeindeverband	Sitz der Verwaltung	Gemeinden 1)	Gem.-verb.	Fläche	Bevölkerung
			Anzahl		km 2	Anzahl
08 2 37	Freudenstadt	Freudenstadt, Stadt	17	5	870,68	109 960
	darunter:					
	Verwaltungsgemeinschaften					
	Dornstetten	Dornstetten, Stadt	4	1	86,64	16 420
	Freudenstadt	Freudenstadt, Stadt	3	1	219,23	27 626
	Horb am Neckar	Horb am Neckar, Stadt ...	3	1	170,92	29 492
	Loßburg	Loßburg	2	1	79,26	7 099
	Pfalzgrafenweiler	Pfalzgrafenweiler	3	1	60,38	6 674
	Zusammen ...		15	5	616,43	87 311
08 3 15	Breisgau-Hochschwarzwald	Freiburg im Breisgau, Stadt	50	17	1 378,43	217 267
	darunter:					
	Verwaltungsgemeinschaften					
	Bad Krozingen	Bad Krozingen	2	1	61,71	16 446
	Breisach am Rhein	Breisach am Rhein, Stadt	3	1	91,99	17 920
	Dreisamthal	Kirchzarten	4	1	152,77	18 250
	Ehrenkirchen	Ehrenkirchen	2	1	54,22	8 000
	Gundelfingen	Gundelfingen	2	1	18,31	11 833
	Heitersheim	Heitersheim, Stadt	3	1	28,37	8 115
	Hexental	Merzhausen	5	1	24,34	8 608
	Hinterzarten	Hinterzarten	2	1	73,27	3 978
	Kaiserstuhl-Tuniberg	Bötzingen	3	1	34,03	9 876
	Löffingen	Löffingen, Stadt	2	1	115,10	8 693
	March-Umkirch	March	2	1	26,50	13 115
	Müllheim-Badenweiler	Müllheim, Stadt	5	1	123,13	26 185
	Sankt Peter	Sankt Peter	3	1	100,07	6 845
	Schallstadt	Schallstadt	3	1	31,34	10 091
	Schluchsee	Schluchsee	2	1	94,41	4 411
	Staufen-Münstertal	Staufen im Breisgau, Stadt	2	1	91,02	12 009
	Titisee-Neustadt	Titisee-Neustadt, Stadt .	2	1	118,44	13 936
	Zusammen ...		47	17	1 239,02	198 311
08 3 16	Emmendingen	Emmendingen, Stadt	24	6	679,86	139 248
	darunter:					
	Verwaltungsgemeinschaften					
	Denzlingen-Vörstetten-					
	Reute	Denzlingen	3	1	29,55	16 533
	Elzach	Elzach, Stadt	3	1	128,60	10 688
	Emmendingen	Emmendingen, Stadt	5	1	154,42	43 665
	Kenzingen-Herbolzheim	Kenzingen, Stadt	4	1	113,49	20 643
	Nördlicher Kaiserstuhl	Endingen, Stadt	6	1	106,23	21 371
	Waldkirch	Waldkirch, Stadt	3	1	147,57	26 348
	Zusammen ...		24	6	679,86	139 248
08 3 17	Ortenaukreis	Offenburg, Stadt	51	14	1 860,74	371 725
	darunter:					
	Verwaltungsgemeinschaften					
	Achern	Achern, Stadt	4	1	115,13	32 861
	Ettenheim	Ettenheim, Stadt	5	1	115,79	21 885
	Gengenbach	Gengenbach, Stadt	3	1	82,74	15 924
	Haslach im Kinzigtal	Haslach im Kinzigtal, Stadt	5	1	121,70	14 670

*) Ämter, Kirchspielsland-, Samt-, Verbandsgemeinden und Verwaltungsgemeinschaften.

1) Einschließlich bewohnte gemeindefreie Gebiete.

2 Gemeinden, Fläche und Bevölkerung in den Gemeindeverbänden am 31.12.1990 *)

Schlüssel- nummer	Kreis Gemeindeverband	Sitz der Verwaltung	Gemein- den 1)	Gem.- verb.	Fläche	Bevölkerung
			Anzahl		km 2	Anzahl
	Hausach	Hausach, Stadt	2	1	67,81	7 670
	Kappelrodeck	Kappelrodeck	3	1	62,22	10 707
	Lahr/ Schwarzwald	Lahr/ Schwarzwald, Stadt	2	1	90,65	39 264
	Oberes Renchtal	Oppenau, Stadt	2	1	114,28	8 617
	Oberkirch	Oberkirch, Stadt	3	1	122,76	25 869
	Offenburg	Offenburg, Stadt	5	1	160,40	73 336
	Schwanau	Schwanau	2	1	59,66	8 757
	Seelbach	Seelbach	2	1	80,19	7 993
	Wolfach	Wolfach, Stadt	2	1	119,26	8 879
	Zell am Harmersbach	Zell am Harmersbach, Stadt	4	1	147,47	14 829
	Zusammen ...		44	14	1 460,06	291 261
08 3 25	Rottweil	Rottweil, Stadt	22	7	769,47	133 059
	darunter: Verwaltungsgemeinschaften					
	Dunningen	Dunningen	2	1	59,86	7 004
	Oberndorf am Neckar	Oberndorf am Neckar, Stadt	3	1	110,23	20 868
	Rottweil	Rottweil, Stadt	5	1	197,44	40 404
	Schiltach	Schiltach, Stadt	2	1	76,36	5 954
	Schramberg	Schramberg, Stadt	5	1	136,56	32 695
	Sulz am Neckar	Sulz am Neckar, Stadt ...	2	1	112,32	14 871
	Villingendorf	Villingendorf	2	1	31,77	5 644
	Zusammen ...		21	7	724,54	127 440
08 3 26	Schwarzwald-Baar-Kreis	Villingen-Schwenningen, Stadt	20	4	1 025,27	202 025
	darunter: Verwaltungsgemeinschaften					
	Donaueschingen	Donaueschingen, Stadt ...	3	1	225,29	31 637
	Furtwangen	Furtwangen im Schwarzwald, Stadt	2	1	101,06	11 845
	Raumschaft Triberg	Triberg im Schwarzwald, Stadt	3	1	97,84	13 536
	Villingen-Schwenningen	Villingen-Schwenningen, Stadt	7	1	269,75	99 219
	Zusammen ...		15	4	693,94	156 237
08 3 27	Tuttlingen	Tuttlingen, Stadt	35	6	734,45	120 344
	darunter: Verwaltungsgemeinschaften					
	Donau-Heuberg	Mühlheim an der Donau, Stadt	7	1	113,94	10 224
	Heuberg	Gosheim	7	1	61,24	10 372
	Immendingen-Geislingen	Geislingen, Stadt	2	1	147,81	11 053
	Spaichingen	Spaichingen, Stadt	9	1	121,30	25 551
	Trossingen	Trossingen, Stadt	4	1	51,79	14 713
	Tuttlingen	Tuttlingen, Stadt	6	1	238,37	48 431
	Zusammen ...		35	6	734,45	120 344

*) Ämter, Kirchspielsland-, Samt-, Verbandsgemeinden und Verwaltungsgemeinschaften.

1) Einschließlich bewohnte gemeindefreie Gebiete.

2 Gemeinden, Fläche und Bevölkerung in den Gemeindeverbänden am 31.12.1990 *)

Schlüsselnummer	Kreis Gemeindeverband	Sitz der Verwaltung	Gemeinden 1)	Gem.-verb.	Fläche	Bevölkerung
			Anzahl		km 2	Anzahl
08 3 35	Konstanz	Konstanz, Universitätsstadt	25	6	817,95	246 059
	darunter:					
	Verwaltungsgemeinschaften					
	Engen	Engen, Stadt	3	1	99,03	13 952
	Gottmadingen	Gottmadingen	3	1	44,38	12 908
	Höri	Gaienhofen	3	1	55,13	9 315
	Konstanz	Konstanz, Universitätsstadt	3	1	93,34	85 956
	Singen (Hohentwiel)	Singen (Hohentwiel), Stadt	4	1	110,01	59 767
	Stockach	Stockach, Stadt	6	1	242,50	26 732
	Zusammen ...		22	6	644,39	208 630
08 3 36	Lörrach	Lörrach, Stadt	42	9	806,84	201 880
	darunter:					
	Verwaltungsgemeinschaften					
	Kandern	Kandern, Stadt	2	1	87,19	8 857
	Kleines Wiesental	Tegernau	8	1	77,84	3 084
	Lörrach	Lörrach, Stadt	2	1	48,90	45 008
	Rheinfelden (Baden)	Rheinfelden (Baden), Stadt	2	1	82,92	31 585
	Schliffingen	Schliffingen	2	1	54,39	7 420
	Schönau im Schwarzwald	Schönau im Schwarzwald, Stadt	9	1	78,71	5 789
	Schopfheim	Schopfheim, Stadt	4	1	94,55	23 717
	Vorderes Kandertal	Binzen	6	1	24,18	7 361
	Zell im Wiesental	Zell im Wiesental, Stadt	2	1	61,17	7 489
	Zusammen ...		37	9	609,85	140 310
08 3 37	Waldshut	Waldshut-Tiengen, Stadt	32	8	1 131,18	155 221
	darunter:					
	Verwaltungsgemeinschaften					
	Bonndorf im Schwarzwald	Bonndorf im Schwarzwald, Stadt	2	1	106,47	7 040
	Jestetten	Jestetten	3	1	48,42	7 613
	Küssaberg	Küssaberg	2	1	53,72	8 010
	Oberes Schlüchttal	Ühlingen-Birkendorf	2	1	125,61	6 532
	Bad Säckingen	Bad Säckingen, Stadt	4	1	118,38	27 924
	Sankt Blasien	Sankt Blasien, Stadt	7	1	215,90	13 774
	Waldshut-Tiengen	Waldshut-Tiengen, Stadt	4	1	133,83	33 596
	Wutöschingen	Wutöschingen	2	1	40,43	7 241
	Zusammen ...		26	8	842,76	111 730
08 4 15	Reutlingen	Reutlingen, Stadt	27	6	1 094,11	258 927
	darunter:					
	Verwaltungsgemeinschaften					
	Engstingen	Engstingen	2	1	93,21	7 478
	Metzingen	Metzingen, Stadt	3	1	42,73	27 382
	Münsingen	Münsingen, Stadt	3	1	178,97	15 560
	Pliezhausen	Pliezhausen	2	1	31,74	11 647
	Bad Urach	Bad Urach, Stadt	4	1	122,45	20 171
	Zwiefalten-Hayingen	Zwiefalten	3	1	162,87	5 966
	Zusammen ...		17	6	631,97	88 204

*) Ämter, Kirchspielsland-, Samt-, Verbandsgemeinden und Verwaltungsgemeinschaften.
1) Einschließlich bewohnte gemeindefreie Gebiete.

2 Gemeinden, Fläche und Bevölkerung in den Gemeindeverbänden am 31.12.1990 *)

Schlüs- sel- nummer	Kreis Gemeindeverband	Sitz der Verwaltung	Gemein- den 1)	Gem.- verb.	Fläche	Bevölkerung
			Anzahl		km 2	Anzahl
08 4 16	Tübingen	Tübingen, Universitätsstadt	15	3	519,14	193 334
	darunter:					
	Verwaltungsgemeinschaften					
	Mössingen	Mössingen, Stadt	3	1	79,03	26 130
	Rottenburg am Neckar	Rottenburg am Neckar, Stadt	4	1	198,77	44 559
	Steinlach-Wiesatz	Gomaringen	3	1	38,94	14 874
	Zusammen ...		10	3	316,74	85 563
08 4 17	Zollernalbkreis	Balingen, Stadt	25	7	917,70	181 635
	darunter:					
	Verwaltungsgemeinschaften					
	Albstadt	Albstadt, Stadt	2	1	143,23	52 654
	Balingen	Balingen, Stadt	2	1	122,29	37 076
	Bisingen	Bisingen	2	1	48,99	9 613
	Hechingen	Hechingen, Stadt	3	1	97,44	23 051
	Meßstetten	Meßstetten, Stadt	3	1	112,58	13 517
	Oberes Schlichemtal	Schömberg, Stadt	8	1	66,75	8 818
	Winterlingen	Winterlingen	2	1	75,54	9 193
	Zusammen ...		22	7	666,82	153 922
08 4 25	Alb-Donau-Kreis	Ulm, Universitätsstadt ..	55	10	1 357,22	168 981
	darunter:					
	Verwaltungsgemeinschaften					
	Allmendingen	Allmendingen	2	1	53,68	4 872
	Blaubeuren	Blaubeuren, Stadt	2	1	105,31	13 335
	Dietenheim	Dietenheim, Stadt	3	1	54,50	10 271
	Dornstadt	Dornstadt	3	1	86,66	12 765
	Ehingen (Donau)	Ehingen (Donau), Stadt ..	4	1	204,22	28 049
	Kirchberg-Weihungstal	Illerkirchberg	4	1	50,25	9 427
	Laichinger-Alb	Laichingen, Stadt	5	1	171,68	16 926
	Langenau	Langenau, Stadt	14	1	221,24	21 617
	Lonsee-Amstetten	Lonsee	2	1	93,09	7 295
	Munderkingen	Munderkingen, Stadt	13	1	122,47	13 077
	Zusammen ...		52	10	1 163,10	137 634
08 4 26	Biberach	Biberach an der Riß, Stadt	45	9	1 409,96	162 746
	darunter:					
	Verwaltungsgemeinschaften					
	Bad Buchau	Bad Buchau, Stadt	10	1	95,03	7 787
	Bad Schussenried	Bad Schussenried, Stadt ..	2	1	99,25	10 125
	Biberach an der Riß	Biberach an der Riß, Stadt	8	1	300,08	51 373
	Illertal	Erolzheim	5	1	103,93	10 827
	Laupheim	Laupheim, Stadt	4	1	133,38	25 471
	Ochsenhausen	Ochsenhausen, Stadt	4	1	151,97	11 764
	Riedlingen	Riedlingen, Stadt	7	1	315,62	25 834
	Rot-Tannheim	Rot an der Rot	2	1	91,14	6 016
	Schwendl	Schwendl	2	1	69,39	6 997
	Zusammen ...		44	9	1 359,79	156 194

*) Ämter, Kirchspielsland-, Samt-, Verbandsgemeinden und Verwaltungsgemeinschaften.

1) Einschließlich bewohnte gemeindefreie Gebiete.

2 Gemeinden, Fläche, und Bevölkerung in den Gemeindeverbänden am 31.12.1990 *)

Schlüsselnummer	Kreis Gemeindeverband	Sitz der Verwaltung	Gemeinden 1)	Gem.-verb.	Fläche	Bevölkerung
			Anzahl		km 2	Anzahl
08 4 35	Bodenseekreis	Friedrichshafen, Stadt ..	23	7	664,64	183 774
	darunter:					
	Verwaltungsgemeinschaften					
	Eriskirch-Kressbronn am Bodensee-Langenargen	Kressbronn am Bodensee ..	3	1	50,25	17 856
	Friedrichshafen	Friedrichshafen, Stadt ..	2	1	79,11	59 771
	Markdorf	Markdorf, Stadt	4	1	138,62	21 454
	Meersburg	Meersburg, Stadt	5	1	37,36	15 091
	Salem	Salem	3	1	129,96	14 208
	Tett nang	Tett nang, Stadt	2	1	97,79	18 494
	Überlingen	Überlingen, Stadt	3	1	99,65	25 718
	Zusammen ...		22	7	632,74	172 592
08 4 36	Ravensburg	Ravensburg, Stadt	39	9	1 631,70	247 674
	darunter:					
	Verwaltungsgemeinschaften					
	Altshausen	Altshausen	11	1	130,50	9 621
	Bad Waldsee	Bad Waldsee, Stadt	2	1	131,64	19 059
	Fronreute-Wolpertswende	Wolpertswende	2	1	72,41	7 399
	Gullen	Grünkraut	4	1	97,00	10 971
	Leutkirch im Allgäu	Leutkirch im Allgäu, Stadt	3	1	238,93	25 523
	Mittleres Schussental	Ravensburg, Stadt	5	1	171,68	83 393
	Vogt	Vogt	2	1	61,80	7 147
	Wangen im Allgäu	Wangen im Allgäu, Stadt ..	3	1	144,75	28 555
	Wilhelmsdorf	Wilhelmsdorf	2	1	94,25	8 107
	Zusammen ...		34	9	1 142,96	199 775
08 4 37	Sigmaringen	Sigmaringen, Stadt	25	7	1 204,35	121 008
	darunter:					
	Verwaltungsgemeinschaften					
	Gammertingen	Gammertingen, Stadt	4	1	158,66	12 585
	Mengen	Mengen, Stadt	3	1	105,10	15 800
	Meßkirch	Meßkirch, Stadt	3	1	173,16	11 854
	Pfullendorf	Pfullendorf, Stadt	4	1	195,87	17 979
	Saulgau	Saulgau, Stadt	2	1	135,97	19 747
	Sigmaringen	Sigmaringen, Stadt	6	1	250,86	30 466
	Stetten am kalten Markt	Stetten am kalten Markt ..	2	1	75,80	7 002
	Zusammen ...		24	7	1 095,42	115 433
08	Baden-Württemberg	Stuttgart, Landeshauptstadt	1 111	272	35 751,39	9 822 027
	darunter:					
	Verwaltungsgemeinschaften		922	272	26 100,79	5 452 152

*) Ämter, Kirchspielsland-, Samt-, Verbandsgemeinden und Verwaltungsgemeinschaften.
1) Einschließlich bewohnte gemeindefreie Gebiete.

2 Gemeinden, Fläche und Bevölkerung in den Gemeindeverbänden am 31.12.1990 *)

Schlüssel- nummer	Kreis Gemeindeverband	Sitz der Verwaltung	Gemein- den 1)	Gem.- verb.	Fläche	Bevölkerung
			Anzahl		km 2	Anzahl
09	Bayern					
09 1 71	Altötting	Altötting, Stadt	24	6	569,42	98 633
	darunter:					
	Verwaltungsgemeinschaften					
	Emmerting	Emmerting	2	1	23,37	5 498
	Kirchweidach	Kirchweidach	4	1	80,69	4 460
	Markt I	Markt I, Markt	2	1	27,57	3 839
	Reischach	Reischach	3	1	70,74	4 679
	Tüßling	Tüßling, Markt	2	1	24,96	4 172
	Unterneukirchen	Unterneukirchen	2	1	45,60	4 158
	Zusammen ...		15	6	272,93	26 806
09 1 73	Bad Tölz-Wolfratshausen	Bad Tölz, Stadt	21	3	1 111,81	104 918
	darunter:					
	Verwaltungsgemeinschaften					
	Benediktbeuern	Benediktbeuern	2	1	51,79	4 648
	Kochel a. See	Kochel a. See	2	1	105,49	4 779
	Reichersbeuern	Reichersbeuern	3	1	38,98	3 656
	Zusammen ...		7	3	196,26	13 083
09 1 74	Dachau	Dachau, Stadt	17	1	579,20	112 150
	darunter:					
	Verwaltungsgemeinschaft					
	Odelzhausen	Odelzhausen	3	1	70,35	6 821
	Zusammen ...		3	1	70,35	6 821
09 1 75	Ebersberg	Ebersberg, Stadt	21	2	549,33	101 937
	darunter:					
	Verwaltungsgemeinschaften					
	Abding	Abding	3	1	71,29	5 968
	Glonn	Glonn, Markt	6	1	127,63	10 167
	Zusammen ...		9	2	198,92	16 135
09 1 76	Eichstätt	Eichstätt, Stadt	30	5	1 214,36	104 330
	darunter:					
	Verwaltungsgemeinschaften					
	Eichstätt	Eichstätt, Stadt	3	1	137,80	6 968
	Eitensheim	Eitensheim	3	1	65,81	5 081
	Lenting	Lenting	2	1	12,62	6 126
	Nassenfels	Nassenfels, Markt	3	1	79,83	4 803
	Pförring	Pförring, Markt	3	1	85,38	5 244
	Zusammen ...		14	5	381,44	28 222

*) Ämter, Kirchspielsland-, Samt-, Verbandsgemeinden und Verwaltungsgemeinschaften.

1) Einschließlich bewohnte gemeindefreie Gebiete.

2 Gemeinden, Fläche und Bevölkerung in den Gemeindeverbänden am 31.12.1990 *)

Schlüsselnummer	Kreis Gemeindeverband	Sitz der Verwaltung	Gemeinden 1)	Gem.-verb.	Fläche	Bevölkerung
			Anzahl		km 2	Anzahl
09 1 77	Erding	Erding, Stadt	26	6	870,90	94 803
	darunter:					
	Verwaltungsgemeinschaften					
	Hörkofen	Wörth	2	1	39,52	4 641
	Oberding	Oberding	2	1	100,30	5 269
	Oberneuching	Neuching	2	1	29,94	2 994
	Pastetten	Pastetten	2	1	44,83	2 926
	Steinkirchen	Steinkirchen	4	1	74,43	4 125
	Wartenberg	Wartenberg, Markt	3	1	65,25	6 834
	Zusammen ...		15	6	354,27	26 789
09 1 78	Freising	Freising, Stadt	24	4	799,79	128 906
	darunter:					
	Verwaltungsgemeinschaften					
	Allershausen	Allershausen	4	1	98,01	8 929
	Langenbach	Langenbach	2	1	47,17	4 998
	Mauern	Mauern	4	1	98,44	6 222
	Zolling	Zolling	4	1	99,04	9 203
	Zusammen ...		14	4	342,66	29 352
09 1 79	Fürstenfeldbruck	Fürstenfeldbruck, Stadt .	23	2	434,68	180 436
	darunter:					
	Verwaltungsgemeinschaften					
	Grafrath	Grafrath	3	1	35,49	6 079
	Mammendorf	Mammendorf	8	1	109,40	11 409
	Zusammen ...		11	2	144,89	17 488
09 1 80	Garmisch-Partenkirchen	Garmisch-Partenkirchen, Markt	22	4	1 012,23	83 342
	darunter:					
	Verwaltungsgemeinschaften					
	Ohlstadt	Ohlstadt	4	1	141,81	6 123
	Saulgrub	Saulgrub	2	1	38,43	2 505
	Seehausen a. Staffelsee	Seehausen a. Staffelsee .	3	1	43,88	3 767
	Unterammergau	Unterammergau	2	1	44,64	2 210
	Zusammen ...		11	4	268,76	14 605
09 1 81	Landsberg a. Lech	Landsberg a. Lech, Stadt	31	7	804,39	90 322
	darunter:					
	Verwaltungsgemeinschaften					
	Fuchstal	Fuchstal	2	1	52,54	4 026
	Igling	Igling	3	1	53,59	4 317
	Prittriching	Prittriching	3	1	67,39	5 101
	Pürgen	Pürgen	3	1	50,47	4 534
	Reichling	Reichling	6	1	102,64	6 918
	Schondorf a. Ammersee	Schondorf a. Ammersee ...	3	1	20,96	5 987
	Windach	Windach	3	1	62,42	5 191
	Zusammen ...		23	7	410,01	36 074

*) Ämter, Kirchspielsland-, Samt-, Verbandsgemeinden und Verwaltungsgemeinschaften.

1) Einschließlich bewohnte gemeindefreie Gebiete.

2 Gemeinden, Fläche und Bevölkerung in den Gemeindeverbänden am 31.12.1990 *)

Schlüsselnummer	Kreis Gemeindeverband	Sitz der Verwaltung	Gemeinden 1)	Gem.-verb.	Fläche	Bevölkerung
			Anzahl		km 2	Anzahl
09 1 83	Mühldorf a. Inn	Mühldorf a. Inn, Stadt ..	31	10	805,26	99 003
	darunter:					
	Verwaltungsgemeinschaften					
	Gars a. Inn	Gars a. Inn, Markt	2	1	75,86	5 115
	Heldenstein	Heldenstein	2	1	39,72	2 894
	Kraiburg a. Inn	Kraiburg a. Inn, Markt ..	3	1	62,06	5 111
	Maitenbeth	Maitenbeth	2	1	55,26	3 071
	Neumarkt-Sankt Veit	Neumarkt-Sankt Veit, Stadt	2	1	75,06	6 708
	Oberbergkirchen	Oberbergkirchen	4	1	77,58	3 638
	Polling	Polling	2	1	63,43	3 790
	Reichertshelm	Reichertshelm	2	1	52,40	2 694
	Rohrbach	Erharting	3	1	65,07	3 098
	Schwindegg	Schwindegg	2	1	52,41	4 875
	Zusammen ...		24	10	618,85	40 994
09 1 85	Neuburg-Schrobenhausen	Neuburg a. d. Donau, Stadt	18	2	739,72	80 343
	darunter:					
	Verwaltungsgemeinschaften					
	Neuburg a. d. Donau	Neuburg a. d. Donau, Stadt	2	1	46,45	2 821
	Schrobenhausen	Schrobenhausen, Stadt ...	5	1	136,26	7 530
	Zusammen ...		7	2	182,71	10 351
09 1 86	Pfaffenhofen a. d. Ilm	Pfaffenhofen a. d. Ilm, Stadt	19	3	759,33	95 771
	darunter:					
	Verwaltungsgemeinschaften					
	Geisenfeld	Geisenfeld, Stadt	2	1	95,05	9 219
	Ilmünster	Ilmünster	2	1	32,51	3 517
	Reichertshofen	Reichertshofen, Markt ...	2	1	58,92	7 902
	Zusammen ...		6	3	186,48	20 638
09 1 87	Rosenheim	Rosenheim, Stadt	45	3	1 438,66	206 284
	darunter:					
	Verwaltungsgemeinschaften					
	Breitbrunn a. Chiemsee	Breitbrunn a. Chiemsee ..	3	1	21,39	2 834
	Halfing	Halfing	3	1	52,59	4 354
	Rott a. Inn	Rott a. Inn	2	1	27,64	4 201
	Zusammen ...		8	3	101,62	11 389
09 1 89	Traunstein	Traunstein, Stadt	35	4	1 534,01	154 146
	darunter:					
	Verwaltungsgemeinschaften					
	Bergen	Bergen	2	1	46,86	5 543
	Marquartstein	Marquartstein	2	1	32,75	3 949
	Obing	Obing	3	1	94,49	6 017
	Waging a. See	Waging a. See, Markt	3	1	93,64	8 659
	Zusammen ...		10	4	267,74	24 168

*) Ämter, Kirchspielsland-, Samt-, Verbandsgemeinden und Verwaltungsgemeinschaften.

1) Einschließlich bewohnte gemeindefreie Gebiete.

2 Gemeinden, Fläche und Bevölkerung in den Gemeindeverbänden am 31.12.1990 *)

Schlüsselnummer	Kreis Gemeindeverband	Sitz der Verwaltung	Gemeinden 1)	Gem.-verb.	Fläche	Bevölkerung
			Anzahl		km 2	Anzahl
09 1 90	Weilheim-Schongau	Weilheim i. OB, Stadt ...	34	8	966,34	112 396
	darunter:					
	Verwaltungsgemeinschaften					
	Altenstadt	Altenstadt	5	1	72,87	6 921
	Bernbeuren	Bernbeuren	2	1	66,63	3 311
	Habach	Habach	4	1	74,30	3 718
	Huglfing	Huglfing	4	1	83,34	5 435
	Pähl-Raisting	Pähl	2	1	54,18	3 431
	Rottenbuch	Rottenbuch	2	1	71,79	3 084
	Seeshaupt	Seeshaupt	2	1	57,58	4 675
	Steingaden	Steingaden	3	1	127,73	4 477
	Zusammen ...		24	8	608,42	35 052
09 2 71	Deggendorf	Deggendorf, Stadt	26	5	861,13	106 653
	darunter:					
	Verwaltungsgemeinschaften					
	Hengersberg	Hengersberg, Markt	2	1	69,91	8 289
	Lalling	Lalling	4	1	94,01	5 250
	Moos	Moos	2	1	47,95	2 893
	Oberpörling	Oberpörling	3	1	68,57	3 754
	Schöllnach	Schöllnach, Markt	3	1	83,14	7 988
	Zusammen ...		14	5	363,58	28 174
09 2 72	Freyung-Grafenau	Freyung, Stadt	25	4	984,41	78 890
	darunter:					
	Verwaltungsgemeinschaften					
	Hinterschmiding	Hinterschmiding	2	1	31,28	2 994
	Perlesreut	Perlesreut, Markt	3	1	56,53	5 759
	Schönberg	Schönberg, Markt	4	1	87,76	7 645
	Thurmansbang	Thurmansbang	2	1	54,69	3 528
	Zusammen ...		11	4	230,26	19 926
09 2 73	Kelheim	Kelheim, Stadt	24	5	1 067,16	95 063
	darunter:					
	Verwaltungsgemeinschaften					
	Ihrlerstein	Ihrlerstein	2	1	40,48	4 612
	Langquaid	Langquaid, Markt	3	1	116,50	6 768
	Mainburg	Mainburg, Stadt	4	1	133,41	5 654
	Saal a. d. Donau	Saal a. d. Donau	2	1	61,26	6 647
	Siegenburg	Siegenburg, Markt	5	1	84,63	6 829
	Zusammen ...		16	5	436,28	30 510
09 2 74	Landshut	Landshut, Stadt	35	6	1 348,24	122 638
	darunter:					
	Verwaltungsgemeinschaften					
	Altfraunhofen	Altfraunhofen	3	1	62,77	3 825
	Ergoldsbach	Ergoldsbach, Markt	2	1	82,48	7 824
	Furth	Furth	3	1	76,73	5 607
	Gerzen	Gerzen	4	1	117,28	6 596
	Velden	Velden, Markt	3	1	95,49	7 404
	Wörth a. d. Isar	Wörth a. d. Isar	3	1	55,33	3 951
	Zusammen ...		18	6	490,08	35 207

*) Ämter, Kirchspielsland-, Samt-, Verbandsgemeinden und Verwaltungsgemeinschaften.

1) Einschließlich bewohnte gemeindefreie Gebiete.

2 Gemeinden, Fläche und Bevölkerung in den Gemeindeverbänden am 31.12.1990 *)

Schlüs- sel- nummer	Kreis Gemeindeverband	Sitz der Verwaltung	Gemein- den 1)	Gem.- verb.	Fläche	Bevölkerung
			Anzahl		km 2	Anzahl
09 2 75	Passau	Passau, Stadt	38	5	1 530,37	171 479
	darunter:					
	Verwaltungsgemeinschaften					
	Aidenbach	Aidenbach, Markt	2	1	37,52	3 512
	Breitenberg	Breitenberg	2	1	46,37	3 582
	Griesbach 1. Rottal	Griesbach 1. Rottal, Stadt	2	1	98,84	9 653
	Rotthalmünster	Rotthalmünster, Markt ...	3	1	95,24	7 575
	Tittling	Tittling, Markt	2	1	39,52	5 361
	Zusammen ...		11	5	317,49	29 683
09 2 76	Regen	Regen, Stadt	24	1	975,07	79 946
	darunter:					
	Verwaltungsgemeinschaft					
	Ruhmannsfelden	Ruhmannsfelden, Markt ...	5	1	89,42	8 397
	Zusammen ...		5	1	89,42	8 397
09 2 77	Rottal-Inn	Pfarrkirchen, Stadt	31	7	1 281,37	107 938
	darunter:					
	Verwaltungsgemeinschaften					
	Bad Birnbach	Bad Birnbach, Markt	2	1	88,02	6 975
	Ering	Ering	2	1	57,72	3 251
	Falkenberg	Falkenberg	3	1	101,08	5 471
	Kirchdorf a. Inn	Kirchdorf a. Inn	2	1	37,98	6 168
	Massing	Massing, Markt	2	1	49,02	3 704
	Tann	Tann, Markt	2	1	68,29	5 028
	Wurmannsquick	Wurmannsquick, Markt	2	1	73,90	5 108
	Zusammen ...		15	7	476,01	35 705
09 2 78	Straubing-Bogen	Straubing, Stadt	37	8	1 202,27	84 792
	darunter:					
	Verwaltungsgemeinschaften					
	Alterhofen	Alterhofen	2	1	65,06	4 701
	Hunderdorf	Hunderdorf	3	1	54,72	5 615
	Konzell	Konzell	2	1	56,98	3 623
	Mitterfels	Mitterfels, Markt	4	1	63,72	5 447
	Rain	Rain	4	1	64,74	5 324
	Schwarzach	Schwarzach, Markt	4	1	94,52	6 171
	Stallwang	Stallwang	3	1	54,78	3 251
	Straßkirchen	Straßkirchen	2	1	54,20	3 998
	Zusammen ...		24	8	508,72	38 130
09 2 79	Dingolfing-Landau	Dingolfing, Stadt	15	1	878,11	79 602
	darunter:					
	Verwaltungsgemeinschaft					
	Manning	Manning	2	1	68,59	4 151
	Zusammen ...		2	1	68,59	4 151

*) Ämter, Kirchspielsland-, Samt-, Verbandsgemeinden und Verwaltungsgemeinschaften.

1) Einschließlich bewohnte gemeindefreie Gebiete.

2 Gemeinden, Fläche und Bevölkerung in den Gemeindeverbänden am 31.12.1990 *)

Schlüsselnummer	Kreis Gemeindeverband	Sitz der Verwaltung	Gemeinden 1)	Gem.-verb.	Fläche	Bevölkerung
			Anzahl		km 2	Anzahl
09 3 71	Amberg-Sulzbach	Amberg, Stadt	27	6	1 255,33	99 749
	darunter					
	Verwaltungsgemeinschaften					
	Hahnbach	Hahnbach, Markt	2	1	85,48	5 505
	Illschwang	Illschwang	2	1	116,67	3 258
	Königstein	Königstein, Markt	3	1	89,78	4 588
	Neukirchen b. Sulzbach-	Neukirchen b. Sulzbach-				
	Rosenberg	Rosenberg	3	1	80,04	5 586
	Schmidmühlen	Schmidmühlen, Markt	2	1	64,64	4 041
	Ursensollen	Ursensollen	2	1	81,09	4 777
	Zusammen ...		14	6	517,70	27 755
09 3 72	Cham	Cham, Stadt	39	9	1 509,80	126 073
	darunter:					
	Verwaltungsgemeinschaften					
	Falkenstein	Falkenstein, Markt	3	1	102,96	6 237
	Grafenwiesen	Grafenwiesen	2	1	34,91	3 748
	Miltach	Miltach	2	1	46,86	3 946
	Stamsried	Stamsried, Markt	2	1	52,59	3 015
	Tiefenbach	Tiefenbach	2	1	66,67	3 274
	Waffenbrunn-Willmering	Willmering	2	1	35,45	3 519
	Wald	Wald	2	1	70,69	4 113
	Walderbach	Walderbach	2	1	36,56	2 940
	Weiding	Weiding	2	1	43,73	3 165
	Zusammen ...		19	9	490,42	33 957
09 3 73	Neumarkt i. d. Opf.	Neumarkt i. d. Opf., Stadt	19	2	1 343,87	111 989
	darunter:					
	Verwaltungsgemeinschaften					
	Neumarkt i. d. Opf.	Neumarkt i. d. Opf., Stadt	3	1	103,53	6 299
	Parsberg	Parsberg, Stadt	2	1	87,89	7 969
	Zusammen ...		5	2	191,42	14 268
09 3 74	Neustadt a. d. Waldnaab	Neustadt a. d. Waldnaab, Stadt	37	8	1 430,23	96 153
	darunter:					
	Verwaltungsgemeinschaften					
	Eschenbach i. d. Opf.	Eschenbach i. d. Opf., Stadt	3	1	79,15	6 174
	Kirchenthumbach	Kirchenthumbach, Markt ..	3	1	101,32	5 253
	Neustadt a. d. Waldnaab	Neustadt a. d. Waldnaab, Stadt	5	1	119,91	6 714
	Pleystein	Pleystein, Stadt	2	1	53,05	4 207
	Pressath	Pressath, Stadt	3	1	83,02	7 006
	Schirmitz	Schirmitz	3	1	41,19	5 081
	Tännesberg	Tännesberg, Markt	2	1	78,90	3 027
	Weitherhammer	Weitherhammer	3	1	86,98	6 803
	Zusammen ...		24	8	643,52	44 265

*) Ämter, Kirchspielsland-, Samt-, Verbandsgemeinden und Verwaltungsgemeinschaften.

1) Einschließlich bewohnte gemeindefreie Gebiete.

2 Gemeinden, Fläche und Bevölkerung in den Gemeindeverbänden am 31.12.1990 *)

Schlüsselnummer	Kreis Gemeindeverband	Sitz der Verwaltung	Gemeinden 1)	Gemein- verb.	Fläche	Bevölkerung
			Anzahl		km 2	Anzahl
09 3 75	Regensburg	Regensburg, Stadt	41	7	1 395,35	153 294
	darunter:					
	Verwaltungsgemeinschaften					
	Alteglofsheim	Alteglofsheim	4	1	54,57	7 028
	Donaustauf	Donaustauf, Markt	3	1	45,66	6 557
	Kallmünz	Kallmünz, Markt	3	1	80,67	5 050
	Laaber	Laaber, Markt	3	1	48,86	7 409
	Pettendorf	Pettendorf	3	1	41,90	4 994
	Sünching	Sünching	4	1	106,84	5 248
	Wörth a. d. Donau	Wörth a. d. Donau, Stadt	2	1	70,60	5 521
	Zusammen ...		22	7	449,10	41 807
09 3 76	Schwandorf	Schwandorf, Stadt	33	7	1 472,78	135 254
	darunter:					
	Verwaltungsgemeinschaften					
	Nabburg	Nabburg, Stadt	3	1	120,60	8 039
	Neunburg vorm Wald	Neunburg vorm Wald, Stadt	4	1	134,79	4 949
	Oberviechtach	Oberviechtach, Stadt	4	1	105,41	5 355
	Pfreimd	Pfreimd, Stadt	2	1	69,09	6 224
	Schönsee	Schönsee, Stadt	3	1	83,23	4 392
	Schwarzenfeld	Schwarzenfeld, Markt	3	1	81,07	8 887
	Wackersdorf	Wackersdorf	2	1	53,75	5 674
	Zusammen ...		21	7	647,94	43 520
09 3 77	Tirschenreuth	Tirschenreuth, Stadt	26	5	1 084,93	79 451
	darunter:					
	Verwaltungsgemeinschaften					
	Kemnath	Kemnath, Stadt	2	1	74,68	6 491
	Krummennaab	Krummennaab	2	1	34,61	3 004
	Mitterteich	Mitterteich, Stadt	3	1	117,42	10 164
	Neusorg	Neusorg	4	1	68,17	7 002
	Wiesau	Wiesau, Markt	2	1	81,92	5 675
	Zusammen ...		13	5	376,80	32 336
09 4 71	Bamberg	Bamberg, Stadt	36	8	1 168,26	126 133
	darunter:					
	Verwaltungsgemeinschaften					
	Baunach	Baunach, Stadt	4	1	53,27	6 939
	Burgebrach	Burgebrach, Markt	2	1	113,07	7 040
	Buttenheim	Buttenheim, Markt	2	1	38,67	4 483
	Ebrach	Ebrach, Markt	2	1	66,84	3 391
	Frensdorf	Frensdorf	2	1	53,73	5 312
	Lisberg	Lisberg	2	1	16,70	2 691
	Stegaurach	Stegaurach	2	1	40,03	7 174
	Steinfeld	Stadelhofen	3	1	106,16	3 279
	Zusammen ...		19	8	488,47	40 309

*) Ämter, Kirchspielsland-, Samt-, Verbandsgemeinden und Verwaltungsgemeinschaften.

1) Einschließlich bewohnte gemeindefreie Gebiete.

2 Gemeinden, Fläche und Bevölkerung in den Gemeindeverbänden am 31.12.1990 *)

Schlüsselnummer	Kreis Gemeindeverband	Sitz der Verwaltung	Gemeinden 1)	Gem.-verb.	Fläche	Bevölkerung
			Anzahl		km 2	Anzahl
09 4 72	Bayreuth	Bayreuth, Stadt	33	7	1 273,01	101 942
	darunter:					
	Verwaltungsgemeinschaften					
	Betzenstein	Betzenstein, Stadt	2	1	67,13	3 679
	Creußen	Creußen, Stadt	4	1	110,05	7 544
	Fichtelberg	Fichtelberg	2	1	17,55	3 895
	Höllfeld	Höllfeld, Stadt	3	1	124,04	7 279
	Mistelbach	Mistelbach	3	1	34,43	4 691
	Mistelgau	Mistelgau	2	1	42,92	4 446
	Weidenberg	Weidenberg, Markt	4	1	122,26	8 859
	Zusammen ...		20	7	518,38	40 393
09 4 73	Coburg	Coburg, Stadt	17	2	591,54	85 833
	darunter:					
	Verwaltungsgemeinschaften					
	Grub a. Forst	Grub a. Forst	2	1	14,56	4 320
	Untersiemau	Untersiemau	2	1	42,67	5 874
	Zusammen ...		4	2	57,23	10 194
09 4 74	Forchheim	Forchheim, Stadt	29	6	642,89	103 374
	darunter:					
	Verwaltungsgemeinschaften					
	Dormitz	Dormitz	3	1	23,80	4 103
	Ebermannstadt	Ebermannstadt, Stadt	2	1	62,45	7 366
	Effeltrich	Effeltrich	2	1	17,08	3 569
	Gosberg	Pinzberg	3	1	29,50	4 681
	Gräfenberg	Gräfenberg, Stadt	3	1	68,23	6 191
	Kirch Ehrenbach	Kirch Ehrenbach	3	1	36,20	5 692
	Zusammen ...		16	6	237,26	31 602
09 4 75	Hof	Hof, Stadt	27	4	892,32	108 314
	darunter:					
	Verwaltungsgemeinschaften					
	Feilitzsch	Feilitzsch	4	1	85,51	5 925
	Lichtenberg	Lichtenberg, Stadt	2	1	28,16	2 456
	Schauenstein	Schauenstein, Stadt	2	1	36,92	3 763
	Sparneck	Sparneck, Markt	2	1	31,39	3 159
	Zusammen ...		10	4	181,98	15 303
09 4 76	Kronach	Kronach, Stadt	18	2	651,53	76 670
	darunter:					
	Verwaltungsgemeinschaften					
	Mitwitz	Mitwitz, Markt	2	1	42,51	4 355
	Teuschnitz	Teuschnitz, Stadt	3	1	55,86	4 282
	Zusammen ...		5	2	98,37	8 637

*) Ämter, Kirchspielsland-, Samt-, Verbandsgemeinden und Verwaltungsgemeinschaften.

1) Einschließlich bewohnte gemeindefreie Gebiete.

2 Gemeinden, Fläche und Bevölkerung in den Gemeindeverbänden am 31.12.1990 *)

Schlüssel- nummer	Kreis Gemeindeverband	Sitz der Verwaltung	Gemein- den 1)	Gem.- verb.	Fläche	Bevölkerung
			Anzahl		km 2	Anzahl
09 4 77	Kulmbach	Kulmbach, Stadt	22	5	656,50	75 326
	darunter:					
	Verwaltungsgemeinschaften					
	Kasendorf	Kasendorf, Markt	2	1	75,80	3 464
	Marktleugast	Marktleugast, Markt	2	1	54,69	5 112
	Stadtsteinach	Stadtsteinach, Stadt	2	1	57,17	4 570
	Trebgast	Trebgast	3	1	47,96	4 127
	Untersteinach	Untersteinach	4	1	36,31	4 628
	Zusammen ...		13	5	271,93	21 901
09 4 78	Lichtenfels	Lichtenfels, Stadt	11	2	521,84	67 832
	darunter:					
	Verwaltungsgemeinschaften					
	Hochstadt-Marktzeuln	Marktzeuln, Markt	2	1	20,65	3 341
	Redwitz a. d. Rodach	Redwitz a. d. Rodach	2	1	18,40	4 662
	Zusammen ...		4	2	39,05	8 003
09 4 79	Wunsiedel 1. Fichtelgebirge	Wunsiedel, Stadt	17	3	606,75	89 418
	darunter:					
	Verwaltungsgemeinschaften					
	Schirnding	Schirnding, Markt	2	1	16,11	3 407
	Thiersheim	Thiersheim, Markt	3	1	50,01	4 868
	Tröstau	Tröstau	3	1	35,99	5 787
	Zusammen ...		8	3	102,11	14 062
09 5 71	Ansbach	Ansbach, Stadt	58	10	1 972,26	165 301
	darunter:					
	Verwaltungsgemeinschaften					
	Dentlein a. Forst	Dentlein a. Forst, Markt	3	1	52,88	4 922
	Flachslanden	Flachslanden, Markt	2	1	64,56	3 560
	Hesselberg	Ehingen	5	1	113,92	5 873
	Lehrberg	Lehrberg, Markt	2	1	89,22	4 460
	Rothenburg ob der Tauber	Rothenburg ob der Tauber, Stadt	8	1	216,27	9 283
	Schillingsfürst	Schillingsfürst, Stadt	6	1	140,17	7 627
	Triesdorf	Weidenbach, Markt	2	1	36,87	3 441
	Weihenzell	Weihenzell	3	1	73,66	4 604
	Wilburgstetten	Wilburgstetten	3	1	61,24	4 743
	Wolframs-Eschenbach	Wolframs-Eschenbach, Stadt	2	1	35,99	3 643
	Zusammen ...		36	10	884,78	52 156
09 5 72	Erlangen-Höchststadt	Erlangen, Stadt	25	4	564,91	114 492
	darunter:					
	Verwaltungsgemeinschaften					
	Aurachtal	Aurachtal	2	1	23,23	3 039
	Heßdorf	Heßdorf	2	1	32,00	5 035
	Höchststadt a. d. Aisch	Höchststadt a. d. Aisch, Stadt	5	1	107,40	7 295
	Uttenreuth	Uttenreuth	4	1	17,16	11 101
	Zusammen ...		13	4	179,79	26 470

*) Ämter, Kirchspielsland-, Samt-, Verbandsgemeinden und Verwaltungsgemeinschaften.

1) Einschließlich bewohnte gemeindefreie Gebiete.

2 Gemeinden, Fläche und Bevölkerung in den Gemeindeverbänden am 31.12.1990 *)

Schlüsselnummer	Kreis Gemeindeverband	Sitz der Verwaltung	Gemeinden 1)	Gem.-verb.	Fläche	Bevölkerung
			Anzahl		km 2	Anzahl
09 5 73	Fürth	Fürth, Stadt	14	3	307,60	98 621
	darunter:					
	Verwaltungsgemeinschaften					
	Großhabersdorf	Großhabersdorf	2	1	40,56	4 931
	Tuchenbach	Tuchenbach	3	1	19,18	4 675
	Veitsbronn	Veitsbronn	2	1	24,66	7 895
	Zusammen ...		7	3	84,40	17 501
09 5 74	Nürnberger Land	Lauf a. d. Pegnitz, Stadt	27	4	800,61	157 408
	darunter:					
	Verwaltungsgemeinschaften					
	Happurg	Happurg	2	1	60,55	4 663
	Henfenfeld	Henfenfeld	3	1	42,76	4 301
	Reichenschwand	Reichenschwand	2	1	16,85	3 857
	Velden	Velden, Stadt	3	1	66,21	5 298
	Zusammen ...		10	4	186,37	18 119
09 5 75	Neustadt a. d. Aisch-Bad Windsheim	Neustadt a. d. Aisch, Stadt	38	7	1 267,68	89 186
	darunter:					
	Verwaltungsgemeinschaften					
	Burgbernheim	Burgbernheim, Stadt	4	1	103,17	5 864
	Diespeck	Diespeck	4	1	93,92	6 566
	Emskirchen	Emskirchen, Markt	3	1	86,55	6 958
	Neuhof a. d. Zenn	Neuhof a. d. Zenn, Markt	2	1	50,66	3 087
	Scheinfeld	Scheinfeld, Stadt	6	1	215,69	11 797
	Uehlfeld	Uehlfeld, Markt	3	1	78,98	5 190
	Uffenheim	Uffenheim, Stadt	9	1	278,43	13 381
	Zusammen ...		31	7	907,40	52 843
09 5 76	Roth	Roth, Stadt	16	1	895,30	110 597
	darunter:					
	Verwaltungsgemeinschaft					
	Schwabachtal	Schwabach, Stadt	2	1	83,62	5 280
	Zusammen ...		2	1	83,62	5 280
09 5 77	Weißenburg-Gunzenhausen	Weißenburg i. Bay., Stadt	27	5	970,68	90 363
	darunter:					
	Verwaltungsgemeinschaften					
	Altmühlthal	Meinheim	4	1	80,66	4 717
	Ellingen	Ellingen, Stadt	3	1	66,37	5 344
	Gunzenhausen	Gunzenhausen, Stadt	5	1	125,49	7 165
	Hahnenkamm	Heidenheim, Markt	3	1	93,08	4 771
	Nennslingen	Nennslingen, Markt	4	1	99,38	4 471
	Zusammen ...		19	5	464,98	26 468

*) Ämter, Kirchspielsland-, Samt-, Verbandsgemeinden und Verwaltungsgemeinschaften.
1) Einschließlich bewohnte gemeindefreie Gebiete.

2 Gemeinden, Fläche und Bevölkerung in den Gemeindeverbänden am 31.12.1990 *)

Schlüsselnummer	Kreis Gemeindeverband	Sitz der Verwaltung	Gemeinden 1)	Gemein- verb.	Fläche	Bevölkerung
			Anzahl		km 2	Anzahl
09 6 71	Aschaffenburg	Aschaffenburg, Stadt	32	5	699,06	161 225
	darunter:					
	Verwaltungsgemeinschaften					
	Heigenbrücken	Heigenbrücken	2	1	11,19	3 452
	Mespeibrunn	Heimbuchenthal	3	1	51,15	6 556
	Rauenthal	Glattbach	2	1	17,16	6 930
	Schöllkrippen	Schöllkrippen, Markt	8	1	68,62	14 153
	Waldaschaff	Waldaschaff	2	1	13,65	5 568
	Zusammen ...		17	5	161,77	36 659
09 6 72	Bad Kissingen	Bad Kissingen, Stadt	26	4	1 136,64	104 602
	darunter:					
	Verwaltungsgemeinschaften					
	Bad Brückenau	Bad Brückenau, Stadt	4	1	86,06	5 668
	Elfershausen	Elfershausen, Markt	2	1	53,22	4 490
	Euerdorf	Euerdorf, Markt	4	1	48,61	4 438
	Maßbach	Maßbach, Markt	3	1	92,23	6 873
	Zusammen ...		13	4	280,12	21 469
09 6 73	Rhön-Grabfeld	Bad Neustadt a. d. Saale, Stadt	37	7	1 021,87	81 430
	darunter:					
	Verwaltungsgemeinschaften					
	Bad Königshofen	Bad Königshofen				
	1. Grabfeld	1. Grabfeld, Stadt	7	1	159,15	7 752
	Bad Neustadt a. d. Saale	Bad Neustadt a. d. Saale, Stadt	7	1	84,09	10 444
	Fladungen	Fladungen, Stadt	3	1	87,21	4 456
	Heustreu	Heustreu	4	1	51,38	4 794
	Mellrichstadt	Mellrichstadt, Stadt	4	1	121,11	9 765
	Ostheim v. d. Rhön	Ostheim v. d. Rhön, Stadt	3	1	71,48	5 731
	Saal a. d. Saale	Saal a. d. Saale, Markt .	3	1	56,34	4 274
	Zusammen ...		31	7	630,76	47 216
09 6 74	Haßberge	Haßfurt, Stadt	25	4	956,53	83 287
	darunter:					
	Verwaltungsgemeinschaften					
	Ebelsbach	Ebelsbach	4	1	66,47	7 185
	Ebern	Ebern, Stadt	4	1	166,72	12 096
	Hofheim 1. Ufr.	Hofheim 1. Ufr., Stadt ..	5	1	189,85	11 329
	Theres	Theres	3	1	57,72	5 294
	Zusammen ...		16	4	480,76	35 904
09 6 75	Kitzingen	Kitzingen, Stadt	31	6	684,44	82 627
	darunter:					
	Verwaltungsgemeinschaften					
	Großlangheim	Großlangheim, Markt	3	1	44,43	3 692
	Iphofen	Iphofen, Stadt	4	1	122,51	8 238
	Kitzingen	Kitzingen, Stadt	5	1	47,25	6 682
	Marktbreit	Marktbreit, Stadt	6	1	83,97	9 923
	Volkach	Volkach, Stadt	3	1	71,40	11 037

*) Ämter, Kirchspielsland-, Samt-, Verbandsgemeinden und Verwaltungsgemeinschaften.

1) Einschließlich bewohnte gemeindefreie Gebiete.

2 Gemeinden, Fläche und Bevölkerung in den Gemeindeverbänden am 31.12.1990 *)

Schlüsselnummer	Kreis Gemeindeverband	Sitz der Verwaltung	Gemeinden 1)	Gem.- verb.	Fläche	Bevölkerung
			Anzahl		km 2	Anzahl
	Wiesentheid	Wiesentheid, Markt	4	1	75,97	6 240
	Zusammen		25	6	445,53	45 812
09 6 76	Miltenberg	Miltenberg, Stadt	32	5	715,71	120 328
	darunter:					
	Verwaltungsgemeinschaften					
	Erftal	Bürgstadt, Markt	3	1	65,26	8 102
	Kleinheubach	Kleinheubach, Markt	3	1	18,44	5 206
	Kleinwallstadt	Kleinwallstadt, Markt ...	2	1	23,83	6 982
	Mönchberg	Mönchberg, Markt	2	1	36,56	3 839
	Stadtprozelten	Stadtprozelten, Stadt ...	3	1	31,03	4 784
	Zusammen		13	5	175,12	28 913
09 6 77	Main-Spessart	Karlstadt, Stadt	40	7	1 322,14	126 754
	darunter:					
	Verwaltungsgemeinschaften					
	Burgsinn	Burgsinn, Markt	5	1	123,85	7 060
	Gemünden a. Main	Gemünden a. Main, Stadt ..	3	1	86,99	4 354
	Kreuzwertheim	Kreuzwertheim, Markt	3	1	41,75	6 075
	Lohr a. Main	Lohr a. Main, Stadt	4	1	65,40	5 580
	Marktheidenfeld	Marktheidenfeld, Stadt ..	9	1	149,41	14 115
	Partenstein	Partenstein	3	1	25,63	5 345
	Zellingen	Zellingen, Markt	4	1	86,21	10 375
	Zusammen		31	7	579,24	52 904
09 6 78	Schweinfurt	Schweinfurt, Stadt	29	2	841,29	108 032
	darunter:					
	Verwaltungsgemeinschaften					
	Geroizhofen	Geroizhofen, Stadt	8	1	147,91	15 713
	Schwanfeld	Schwanfeld	2	1	17,17	2 922
	Zusammen		10	2	165,08	18 635
09 6 79	Würzburg	Würzburg, Stadt	52	12	968,70	144 354
	darunter:					
	Verwaltungsgemeinschaften					
	Aub	Aub, Stadt	3	1	52,06	3 325
	Bergtheim	Bergtheim	3	1	57,13	6 093
	Eibelstadt	Eibelstadt, Stadt	4	1	33,44	6 452
	Eisingen	Eisingen	2	1	11,94	5 036
	Estenfeld	Estenfeld	3	1	49,71	6 776
	Giebelstadt	Giebelstadt, Markt	2	1	84,29	5 124
	Helmstadt	Helmstadt, Markt	4	1	65,17	6 352
	Hettstadt	Hettstadt	2	1	31,66	3 864
	Kirchheim	Kirchheim	3	1	37,14	5 005
	Kist	Kist	2	1	27,95	4 257
	Margetshöchheim	Margetshöchheim	2	1	10,68	4 409
	Röttlingen	Röttlingen, Stadt	4	1	74,55	4 244
	Zusammen		34	12	535,72	60 937

*) Ämter, Kirchspielsland-, Samt-, Verbandsgemeinden und Verwaltungsgemeinschaften.
1) Einschließlich bewohnte gemeindefreie Gebiete.

2 Gemeinden, Fläche und Bevölkerung in den Gemeindeverbänden am 31.12.1990 *)

Schlüsselnummer	Kreis Gemeindeverband	Sitz der Verwaltung	Gemeinden 1)	Gem.-verb.	Fläche	Bevölkerung
			Anzahl		km 2	Anzahl
09 7 71	Aichach-Friedberg	Aichach, Stadt	23	5	763,93	107 748
	darunter:					
	Verwaltungsgemeinschaften					
	Aindling	Aindling, Markt	3	1	71,23	6 582
	Dasing	Dasing	5	1	110,03	9 783
	Inchenhofen	Inchenhofen, Markt	2	1	53,71	4 111
	Kühbach	Kühbach, Markt	2	1	67,33	5 007
	Mering	Mering, Markt	4	1	85,88	14 707
	Zusammen ...		16	5	388,18	40 190
09 7 72	Augsburg	Augsburg, Stadt	46	7	1 088,33	205 606
	darunter:					
	Verwaltungsgemeinschaften					
	Gessertshausen	Gessertshausen	3	1	80,34	7 120
	Großaitingen	Großaitingen	3	1	63,30	5 945
	Langenneufnach	Langenneufnach	5	1	74,13	5 433
	Langerringen	Langerringen	2	1	56,65	4 265
	Lechfeld	Untermeitingen	3	1	32,91	8 432
	Nordendorf	Nordendorf	6	1	54,81	6 368
	Weiden	Weiden, Markt	4	1	53,52	6 250
	Zusammen ...		26	7	415,66	43 813
09 7 73	Dillingen a. d. Donau	Dillingen a. d. Donau, Stadt	27	6	791,98	83 421
	darunter:					
	Verwaltungsgemeinschaften					
	Gundelfingen a. d. Donau	Gundelfingen a. d. Donau, Stadt	4	1	96,19	10 291
	Höchstädt a. d. Donau	Höchstädt a. d. Donau, Stadt	5	1	141,63	10 401
	Holzheim	Holzheim	3	1	71,19	5 972
	Syrgenstein	Syrgenstein	3	1	50,99	5 749
	Wertingen	Wertingen, Stadt	5	1	127,16	11 761
	Wittislingen	Wittislingen, Markt	3	1	61,24	4 788
	Zusammen ...		23	6	548,40	48 962
09 7 74	Günzburg	Günzburg, Stadt	34	7	762,25	111 344
	darunter:					
	Verwaltungsgemeinschaften					
	Haldenwang	Haldenwang	5	1	59,72	5 973
	Ichenhausen	Ichenhausen, Stadt	3	1	60,10	9 520
	Kötz	Kötz	2	1	28,30	4 251
	Krumbach (Schwaben)	Krumbach (Schwaben), Stadt	6	1	76,58	5 579
	Offingen	Offingen, Markt	3	1	38,51	6 025
	Thannhausen	Thannhausen, Stadt	3	1	53,15	8 174
	Ziemetshausen	Ziemetshausen, Markt	2	1	60,53	4 086
	Zusammen ...		24	7	376,89	43 608

*) Ämter, Kirchspielsland-, Samt-, Verbandsgemeinden und Verwaltungsgemeinschaften.

1) Einschließlich bewohnte gemeindefreie Gebiete.

2 Gemeinden, Fläche und Bevölkerung in den Gemeindeverbänden am 31.12.1990 *)

Schlüssel- nummer	Kreis Gemeindeverband	Sitz der Verwaltung	Gemein- den 1)	Gem.- verb.	Fläche	Bevölkerung
			Anzahl		km 2	Anzahl
09 7 75	Neu-Ulm	Neu-Ulm, Stadt	17	3	515,47	146 922
	darunter:					
	Verwaltungsgemeinschaften					
	Altenstadt	Altenstadt, Markt	3	1	53,65	6 325
	Buch	Buch, Markt	3	1	65,19	4 851
	Pfaffenhofen a. d. Roth	Pfaffenhofen a. d. Roth, Markt	2	1	50,26	7 632
	Zusammen ...		8	3	169,10	18 808
09 7 76	Lindau (Bodensee)	Lindau (Bodensee), Stadt	19	4	323,30	73 151
	darunter:					
	Verwaltungsgemeinschaften					
	Röthenbach (Allgäu)	Röthenbach (Allgäu)	4	1	73,33	5 200
	Sigmarszell	Sigmarszell	3	1	35,84	5 961
	Stiefenhofen	Stiefenhofen	2	1	42,46	3 024
	Wasserburg (Bodensee)	Wasserburg (Bodensee) ...	3	1	11,32	7 016
	Zusammen ...		12	4	162,95	21 201
09 7 77	Ostallgäu	Marktoberdorf, Stadt	44	9	1 395,22	121 743
	darunter:					
	Verwaltungsgemeinschaften					
	Biessenhofen	Biessenhofen	4	1	127,57	8 595
	Buchloe	Buchloe, Stadt	4	1	132,10	14 389
	Eggenthal	Eggenthal	3	1	76,63	3 824
	Obergünzburg	Obergünzburg, Markt	3	1	95,94	8 360
	Pforzen	Pforzen	3	1	49,55	4 445
	Roßhaupten	Roßhaupten	2	1	52,30	2 956
	Seeg	Seeg	6	1	131,74	7 557
	Unterthingau	Unterthingau, Markt	3	1	84,59	4 337
	Westendorf	Westendorf	5	1	85,68	6 008
	Zusammen ...		33	9	836,10	60 471
09 7 78	Unterallgäu	Mindelheim, Stadt	52	11	1 230,32	121 157
	darunter:					
	Verwaltungsgemeinschaften					
	Babenhausen	Babenhausen, Markt	6	1	134,75	10 324
	Boos	Boos	5	1	65,91	5 931
	Dirlewang	Dirlewang, Markt	4	1	77,74	5 134
	Erkheim	Erkheim, Markt	4	1	98,48	7 221
	Grönenbach	Grönenbach, Markt	3	1	74,08	7 686
	Illerwinkel	Legau, Markt	3	1	64,66	5 474
	Kirchheim i. Schw.	Kirchheim i. Schw., Markt	2	1	71,45	4 344
	Memmingerberg	Memmingerberg	6	1	51,62	8 459
	Ottobeuren	Ottobeuren, Markt	3	1	91,12	9 444
	Pfaffenhausen	Pfaffenhausen, Markt	4	1	107,18	6 836
	Türkheim	Türkheim, Markt	4	1	73,36	8 842
	Zusammen ...		44	11	910,35	79 695

*) Ämter, Kirchspielsland-, Samt-, Verbandsgemeinden und Verwaltungsgemeinschaften.

1) Einschließlich bewohnte gemeindefreie Gebiete.

2 Gemeinden, Fläche und Bevölkerung in den Gemeindeverbänden am 31.12.1990 *)

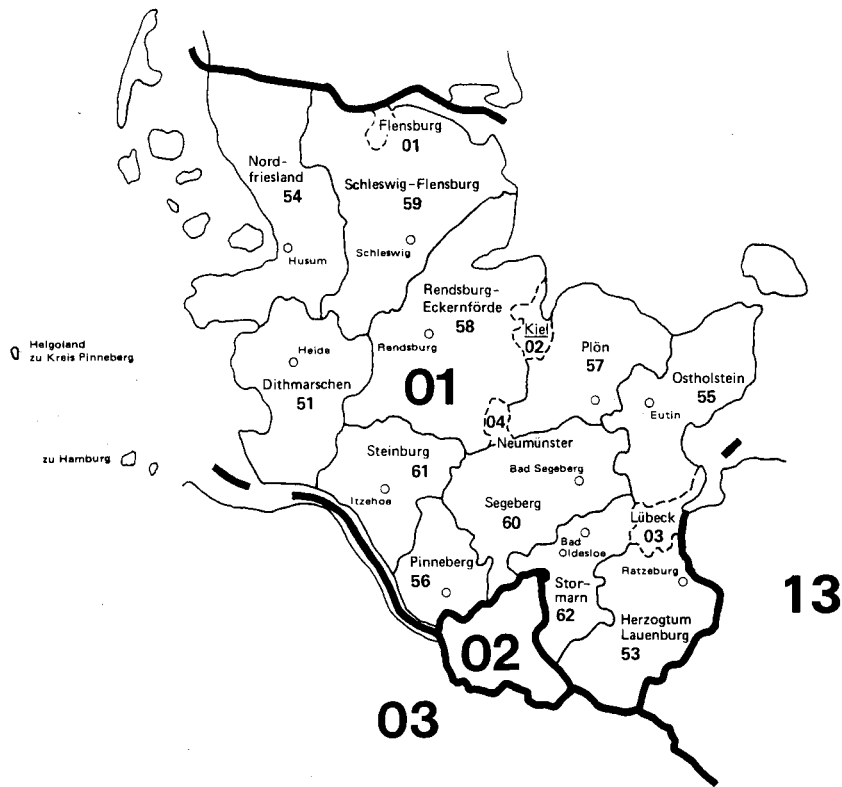
Schlüssel- nummer	Kreis Gemeindeverband	Sitz der Verwaltung	Gemein- den 1)	Gem.- verb.	Fläche	Bevölkerung
			Anzahl		km 2	Anzahl
09 7 79	Donau-Ries	Donauwörth, Stadt	44	6	1 274,92	121 116
	darunter:					
	Verwaltungsgemeinschaften					
	Monheim	Monheim, Stadt	5	1	138,28	8 075
	Oettingen i. Bay.	Oettingen i. Bay., Stadt	6	1	117,88	10 560
	Rain	Rain, Stadt	5	1	139,01	11 217
	Ries	Nördlingen, Stadt	9	1	181,06	10 172
	Wallerstein	Wallerstein, Markt	3	1	47,23	5 463
	Wemding	Wemding, Stadt	5	1	125,32	10 112
	Zusammen		33	6	748,78	55 599
09 7 80	Oberallgäu	Sonthofen, Stadt	28	2	1 526,77	136 777
	darunter:					
	Verwaltungsgemeinschaften					
	Hörnergruppe	Fischen i. Allgäu	5	1	120,07	6 404
	Weitnau	Weitnau, Markt	2	1	100,19	5 754
	Zusammen		7	2	220,26	12 158
09	Bayern	München, Landeshauptstadt	2 051	341	70 553,94	11 448 823
	darunter:					
	Verwaltungsgemeinschaften		1 068	341	23 920,53	1 987 953
	Bundesgebiet	Bonn, Stadt	8 506	1 037	248 635,60	63 725 653
	darunter:					
	Gemeindeverbände		6 014	1 037	98 625,87	11 767 604

*) Ämter, Kirchspielsland-, Samt-, Verbandsgemeinden und Verwaltungsgemeinschaften.

1) Einschließlich bewohnte gemeindefreie Gebiete.

01 SCHLESWIG-HOLSTEIN UND 02 HAMBURG

Verwaltungsgrenzen nach dem Stand vom 1.1.1991



Schlüsselnummern Grenzen Verwaltungssitze¹⁾

Land: **01** — Kiel

Land: **02** — Hamburg

Kreis: **51** — ○

Kreisfreie Stadt: **01** - - -

¹⁾ Verwaltungssitze der Kreise sind nur benannt, wenn sie nicht mit dem Namen des Kreises übereinstimmen.

3 Gemeinden in systematischer Ordnung mit Schlüsselnummer, Fläche, Bevölkerung,
Bevölkerungsdichte und Postleitzahl am 31.12.1990

Schlüssel- nummer	Land, Reg.-Bezirk, Kreis, Gemeinde	Fläche km 2	Bevölkerung	Ein- wohner je km 2	Post- leitz- zahl
01	Schleswig-Holstein				
01 0 01 000	Flensburg, Stadt	56,36	86 977	1 543	2390
01 0 02 000	Kiel, Landeshauptstadt	111,73	245 567	2 198	2300
01 0 03 000	Lübeck, Hansestadt	214,15	214 758	1 003	2400
01 0 04 000	Neumünster, Stadt	71,56	80 743	1 128	2350
01 0 51	Dithmarschen				
	Sitz: Heide, Stadt				
01 0 51 001	Albersdorf	17,12	3 360	196	2243
01 0 51 002	Arkebek	6,92	202	29	2243
01 0 51 003	Averlak	9,06	614	68	2226
01 0 51 004	Bargenstedt	11,91	853	72	2223
01 0 51 005	Barkenholm	5,08	201	40	2241
01 0 51 006	Barlt	22,88	825	36	2221
01 0 51 008	Bergewöhrden	2,64	32	12	2246
01 0 51 010	Brickeln	6,07	152	25	2224
01 0 51 011	Brunsbüttel, Stadt	65,24	13 437	206	2212
01 0 51 012	Buchholz	14,54	951	65	2224
01 0 51 013	Büsum	8,18	4 803	587	2242
01 0 51 014	Büsumer Deichhausen	2,87	311	108	2242
01 0 51 015	Bunsoh	11,70	733	63	2243
01 0 51 016	Burg (Dithmarschen)	11,23	4 101	365	2224
01 0 51 017	Busenwurth	10,07	297	29	2221
01 0 51 019	Dellstedt	21,74	764	35	2241
01 0 51 020	Delve	15,85	711	45	2241
01 0 51 021	Diekhusen-Fahrstedt	7,61	585	77	2222
01 0 51 022	Dingen	7,02	636	91	2226
01 0 51 023	Dörpling	7,79	582	75	2241
01 0 51 024	Eddelak	9,22	1 431	155	2226
01 0 51 026	Eggstedt	12,79	688	54	2221
01 0 51 027	Elpersbüttel	23,71	732	31	2223
01 0 51 028	Epenwöhrden	13,53	669	49	2223
01 0 51 030	Fedderingen	9,69	230	24	2246
01 0 51 032	Frestedt	10,32	328	32	2227
01 0 51 033	Friedrichsgabekoog	7,39	99	13	2244
01 0 51 034	Friedrichskoog	53,96	2 490	46	2228
01 0 51 035	Gaushorn	6,45	191	30	2241
01 0 51 036	Glüsing	4,69	103	22	2246
01 0 51 037	Großenrade	10,39	445	43	2224
01 0 51 038	Groven	7,92	123	16	2247
01 0 51 039	Gudendorf	6,02	390	65	2221
01 0 51 040	Hägen	2,85	52	18	2246
01 0 51 043	Hedwigskoog	16,38	263	16	2242
01 0 51 044	Heide, Stadt	31,92	20 659	647	2240
01 0 51 045	Hellischen-Heringsand-Unterschaar	7,02	159	23	2244
01 0 51 046	Helse	11,46	869	76	2222
01 0 51 047	Hemme	16,53	527	32	2241
01 0 51 048	Hemmingstedt	16,02	2 872	179	2248
01 0 51 049	Hennstedt	21,94	1 757	80	2246
01 0 51 050	Hillgroven	3,60	90	25	2244
01 0 51 051	Hochdonn	5,45	1 140	209	2224
01 0 51 052	Hövede	2,93	61	21	2245
01 0 51 053	Hollingstedt	9,72	352	36	2241
01 0 51 054	Immenstedt	3,09	96	31	2243
01 0 51 057	Kaiser-Wilhelm-Koog	13,06	358	27	2222
01 0 51 058	Karolinenkoog	17,49	156	9	2247
01 0 51 060	Kleve	12,82	423	33	2241
01 0 51 061	Krempel	4,83	616	128	2247
01 0 51 062	Kronprinzenkoog	28,85	1 003	35	2222
01 0 51 063	Krumstedt	15,89	527	33	2227
01 0 51 064	Kuden	11,36	600	53	2224
01 0 51 065	Lehe	18,69	1 015	54	2247
01 0 51 067	Lieth	4,65	302	65	2248
01 0 51 068	Linden	11,58	753	65	2241
01 0 51 069	Lohe-Rickelshof	5,39	1 790	332	2240
01 0 51 071	Lunden	4,64	1 882	406	2247

3 Gemeinden in systematischer Ordnung mit Schlüsselnummer, Fläche, Bevölkerung, Bevölkerungsdichte und Postleitzahl am 31.12.1990

Schlüssel- nummer	Land, Reg.-Bezirk, Kreis, Gemeinde	Fläche km 2	Bevölkerung	Ein- wohner je km 2	Post- leitzahl-
01 0 51 072	Marne, Stadt	4,91	5 934	1 209	2222
01 0 51 073	Marnerdeich	1,31	335	256	2222
01 0 51 074	Meldorf, Stadt	17,83	7 207	404	2223
01 0 51 075	Neuenkirchen	25,14	917	36	2241
01 0 51 076	Neufeld	10,44	676	65	2221
01 0 51 077	Neufelderkoog	9,76	154	16	2221
01 0 51 078	Nindorf	8,72	1 023	117	2223
01 0 51 079	Norddeich	6,90	362	52	2244
01 0 51 080	Norderheistedt	4,33	116	27	2246
01 0 51 081	Norderwöhrden	18,44	296	16	2240
01 0 51 082	Nordhastedt	26,55	2 290	86	2249
01 0 51 083	Odderade	11,28	284	25	2249
01 0 51 084	Oesterdeichstrich	4,64	240	52	2242
01 0 51 085	Offenbüttel	14,25	293	21	2243
01 0 51 086	Osterrade	17,10	510	30	2243
01 0 51 087	Ostrohe	6,71	782	117	2240
01 0 51 088	Pahlen	10,81	1 033	96	2241
01 0 51 089	Quickborn	6,96	173	25	2224
01 0 51 090	Ramhusen	4,80	155	32	2226
01 0 51 092	Rehm-Flehde-Bargen	14,66	529	36	2241
01 0 51 093	Reinsbüttel	6,83	384	56	2244
01 0 51 096	Sankt Annen	15,09	328	22	2241
01 0 51 097	Sankt Michaelisdonn	23,07	3 585	155	2220
01 0 51 098	Sarzbüttel	13,33	602	45	2249
01 0 51 099	Schafstedt	18,18	1 158	64	2225
01 0 51 100	Schalkholz	12,50	486	39	2245
01 0 51 102	Schlichting	12,50	242	19	2241
01 0 51 103	Schmedeswurth	5,92	227	38	2221
01 0 51 104	Schrum	5,00	76	15	2241
01 0 51 105	Schülp	9,26	445	48	2244
01 0 51 107	Stelle-Wittenwurth	10,70	391	37	2241
01 0 51 108	Strübbel	4,40	99	23	2241
01 0 51 109	Süderdeich	6,63	452	68	2244
01 0 51 110	Süderhastedt	15,76	780	49	2227
01 0 51 111	Süderheistedt	5,56	448	81	2246
01 0 51 113	Wöhrden	21,60	1 132	52	2241
01 0 51 114	Tellingstedt	21,10	2 225	105	2245
01 0 51 117	Tielenhemme	12,71	154	12	2241
01 0 51 118	Trennewurth	7,81	307	39	2220
01 0 51 119	Volsemehusen	16,79	394	23	2220
01 0 51 120	Wallen	1,86	28	15	2241
01 0 51 121	Warwerort	2,20	207	94	2242
01 0 51 122	Weddingstedt	17,91	1 955	109	2241
01 0 51 125	Weimbüttel	7,60	357	47	2241
01 0 51 126	Wennbüttel	4,54	81	18	2243
01 0 51 127	Wesselburen, Stadt	5,14	3 179	618	2244
01 0 51 128	Wesselburener Deichhausen	5,07	127	25	2244
01 0 51 129	Wesselburenerkoog	21,86	222	10	2244
01 0 51 130	Wesseln	3,76	1 099	292	2240
01 0 51 131	Westerborstel	4,12	85	21	2245
01 0 51 132	Westerdeichstrich	7,48	878	117	2242
01 0 51 133	Wiemerstedt	5,08	153	30	2241
01 0 51 134	Windbergen	17,29	703	41	2221
01 0 51 135	Wolmersdorf	6,10	297	49	2223
01 0 51 136	Wrohm	11,44	690	60	2241
01 0 51 137	Nordermeldorf	23,39	615	26	2223
01 0 51 138	Tensbüttel-Röst	19,39	521	27	2243
01 0 51 139	Süderdorf	16,21	371	23	2245
01 0 51 140	Oesterwurth	14,19	280	20	2244
01 0 51	zusammen ...	1 404,67	129 463	92	X
01 0 53	Herzogtum Lauenburg				
	Sitz: Ratzeburg, Stadt				
01 0 53 001	Albsfelde	4,18	60	14	2418
01 0 53 002	Alt Mölln	6,44	720	112	2411
01 0 53 003	Aumühle	3,47	3 365	970	2055
01 0 53 004	Bäk	4,30	695	162	2418
01 0 53 005	Bälau	6,50	209	32	2413
01 0 53 006	Basedow	7,47	442	59	2059
01 0 53 007	Basthorst	10,82	365	34	2053

3 Gemeinden in systematischer Ordnung mit Schlüsselnummer, Fläche, Bevölkerung,
Bevölkerungsdichte und Postleitzahl am 31.12.1990

Schlüssel- nummer	Land, Reg.-Bezirk, Kreis, Gemeinde	Fläche km 2	Bevölkerung	Ein- wohner je km 2	Post- leit- zahl
01 0 53 008	Behlendorf	10,26	330	32	2419
01 0 53 009	Berkenthin	10,22	1 391	136	2419
01 0 53 010	Besenthal	12,65	76	6	2411
01 0 53 011	Bliesdorf	10,35	489	47	2061
01 0 53 012	Börnsen	8,42	3 206	381	2050
01 0 53 013	Borstorf	8,64	266	31	2411
01 0 53 014	Breitenfelde	12,54	1 641	131	2413
01 0 53 015	Bröthen	10,69	212	20	2059
01 0 53 016	Brunsmark	4,29	100	23	2411
01 0 53 017	Brunstorf	13,76	451	33	2051
01 0 53 018	Buchholz	2,92	213	73	2419
01 0 53 019	Buchhorst	5,18	174	34	2058
01 0 53 020	Büchen	16,85	4 889	290	2059
01 0 53 021	Dahmker	2,04	95	47	2071
01 0 53 022	Dalldorf	6,05	255	42	2059
01 0 53 023	Dassendorf	7,95	2 709	341	2055
01 0 53 024	Düchelsdorf	3,01	133	44	2061
01 0 53 025	Duvensee	12,40	464	37	2411
01 0 53 026	Einhaus	2,53	303	120	2419
01 0 53 027	Elmenhorst	12,99	722	56	2053
01 0 53 028	Escheburg	8,91	1 548	174	2050
01 0 53 029	Fitzen	9,11	261	29	2059
01 0 53 030	Fredeburg	10,09	40	4	2418
01 0 53 031	Fuhlenhagen	5,74	272	47	2053
01 0 53 032	Geesthacht, Stadt	33,19	26 246	791	2054
01 0 53 033	Giesensdorf	2,73	86	32	2418
01 0 53 034	Göldenitz	5,18	169	33	2419
01 0 53 035	Göttin	5,21	53	10	2059
01 0 53 036	Grabau	4,10	247	60	2053
01 0 53 037	Grambek	12,66	338	27	2411
01 0 53 038	Grinau	2,74	268	98	2061
01 0 53 039	Groß Boden	2,70	205	76	2061
01 0 53 040	Groß Disnack	5,99	88	15	2419
01 0 53 041	Groß Grönau	4,90	3 811	778	2401
01 0 53 042	Groß Pampau	4,31	107	25	2053
01 0 53 043	Groß Sarau	16,93	760	45	2401
01 0 53 044	Groß Schenkenberg	6,52	452	69	2061
01 0 53 045	Grove	5,28	217	41	2053
01 0 53 046	Gudow	42,26	1 408	33	2411
01 0 53 047	Gülzow	17,07	1 016	60	2059
01 0 53 048	Güster	7,78	740	95	2059
01 0 53 049	Hamfelde	3,47	479	138	2071
01 0 53 050	Hamwarde	6,68	711	106	2054
01 0 53 051	Harmsdorf	3,57	269	75	2419
01 0 53 052	Havekost	5,91	125	21	2053
01 0 53 053	Hohenhorn	6,93	417	60	2051
01 0 53 054	Hollenbek	7,22	382	53	2411
01 0 53 056	Hornbek	5,89	173	29	2059
01 0 53 057	Horst	11,93	252	21	2411
01 0 53 058	Juliusburg	6,04	173	29	2059
01 0 53 059	Kankelau	4,21	201	48	2059
01 0 53 060	Kasseburg	7,89	508	64	2071
01 0 53 061	Kastorf	6,90	623	90	2061
01 0 53 062	Kittlitz	17,68	262	15	2419
01 0 53 064	Klein Pampau	4,17	567	136	2059
01 0 53 066	Klein Zecher	9,11	222	24	2411
01 0 53 067	Klempau	10,23	551	54	2401
01 0 53 068	Klinkrade	7,40	426	58	2411
01 0 53 069	Koberg	11,98	525	44	2411
01 0 53 070	Köthel	1,52	212	139	2071
01 0 53 071	Kollow	8,21	602	73	2051
01 0 53 072	Kröppelshagen-Fahrendorf	8,37	927	111	2051
01 0 53 073	Krüzen	8,24	261	32	2059
01 0 53 074	Krukow	7,94	164	21	2059
01 0 53 075	Krummesse	3,41	1 474	432	2401
01 0 53 076	Kuddewörde	7,34	1 173	160	2071
01 0 53 077	Kühsen	7,28	349	48	2411
01 0 53 078	Kulpin	6,06	181	30	2419
01 0 53 079	Labenz	5,75	526	91	2411
01 0 53 080	Langenlehsten	23,37	114	5	2059
01 0 53 081	Lankau	19,12	444	23	2411
01 0 53 082	Lanze	9,05	191	21	2059
01 0 53 083	Lauenburg/ Elbe, Stadt	9,55	11 330	1 186	2058

3 Gemeinden in systematischer Ordnung mit Schlüsselnummer, Fläche, Bevölkerung, Bevölkerungsdichte und Postleitzahl am 31.12.1990

Schlüssel- nummer	Land, Reg.-Bezirk, Kreis, Gemeinde	Fläche km 2	Bevölkerung	Ein- wohner je km 2	Post- leitzahl-
01 0 53 084	Lehmrade	11,40	385	34	2411
01 0 53 085	Linau	9,65	896	93	2071
01 0 53 086	Lüchow	4,61	191	41	2411
01 0 53 087	Lüttau	11,24	580	52	2059
01 0 53 088	Mechow	4,43	93	21	2418
01 0 53 089	Möhnsee	7,47	479	64	2053
01 0 53 090	Mölln, Stadt	25,05	17 292	690	2410
01 0 53 091	Mühlenrade	3,74	177	47	2053
01 0 53 092	Müssen	11,46	829	72	2059
01 0 53 093	Mustin	11,94	614	51	2419
01 0 53 094	Niendorf bei Berkenthin	3,99	145	36	2419
01 0 53 095	Niendorf/ Stecknitz	8,41	504	60	2411
01 0 53 096	Nusse	6,22	852	137	2412
01 0 53 097	Panten	13,83	538	39	2412
01 0 53 098	Pogez	4,51	360	80	2419
01 0 53 099	Poggensee	5,44	270	50	2412
01 0 53 100	Ratzeburg, Stadt	30,29	12 181	402	2418
01 0 53 101	Ritzerau	11,11	242	22	2412
01 0 53 102	Römnitz	5,15	47	9	2418
01 0 53 103	Rondeshagen	9,51	683	72	2419
01 0 53 104	Roseburg	16,23	429	26	2059
01 0 53 105	Sachsenwald (Forstgutsbez.), gemfr. Geb. 1)	58,49	—	—	2055
01 0 53 106	Sahms	5,95	268	45	2053
01 0 53 107	Salem	25,11	476	19	2419
01 0 53 108	Sandesneben	6,13	1 054	172	2411
01 0 53 109	Schiphorst	8,15	419	51	2061
01 0 53 110	Schmilau	11,55	567	49	2419
01 0 53 111	Schnakenbek	13,02	797	61	2058
01 0 53 112	Schönberg	14,78	952	64	2071
01 0 53 113	Schretstaken	8,47	472	56	2053
01 0 53 114	Schürensöhlen	2,75	165	60	2061
01 0 53 115	Schulendorf	11,39	377	33	2059
01 0 53 116	Schwarzenbek, Stadt	11,55	11 435	990	2053
01 0 53 117	Seedorf	27,89	517	19	2411
01 0 53 118	Siebenbäumen	8,82	512	58	2061
01 0 53 119	Siebenleichen	4,68	240	51	2059
01 0 53 120	Sierksrade	4,00	293	73	2061
01 0 53 121	Sirksfelde	8,63	244	28	2411
01 0 53 122	Steinhorst	16,36	472	29	2061
01 0 53 123	Sterley	21,39	796	37	2411
01 0 53 124	Stubben	5,24	324	62	2061
01 0 53 125	Talkau	4,88	420	86	2053
01 0 53 126	Tramm	6,75	275	41	2059
01 0 53 127	Walksfelde	3,51	130	37	2412
01 0 53 128	Wangelau	6,52	224	34	2059
01 0 53 129	Wentorf bei Hamburg	6,87	8 633	1 257	2057
01 0 53 130	Wentorf (Amt Sandesneben)	4,99	500	100	2411
01 0 53 131	Wiershop	5,15	145	28	2054
01 0 53 132	Witzeeze	10,46	747	71	2059
01 0 53 133	Wohltorf	5,97	2 370	397	2055
01 0 53 134	Woltersdorf	7,90	249	32	2059
01 0 53 135	Worth	6,07	186	31	2054
01 0 53 136	Ziethen	11,16	776	70	2419
01 0 53	zusammen ...	1 263,00	159 943	127	X
01 0 54	Nordfriesland				
	Sitz: Husum, Stadt				
01 0 54 001	Achtrup	29,83	1 324	44	2262
01 0 54 002	Ahrenshöft	8,65	420	49	2251
01 0 54 003	Ahrenviöl	10,11	455	45	2251
01 0 54 004	Ahrenviölfeld	7,29	226	31	2251
01 0 54 005	Alkersum	9,07	378	42	2270
01 0 54 006	Almdorf	5,70	436	76	2257
01 0 54 007	Arlewatt	5,68	284	50	2251
01 0 54 008	Augustenkoog	8,40	50	6	2251
01 0 54 009	Aventoft	14,47	537	37	2268
01 0 54 010	Bargum	17,29	600	35	2255
01 0 54 011	Behrendorf	15,29	487	32	2251
01 0 54 012	Bohmstedt	13,38	702	52	2251
01 0 54 013	Bondelum	9,18	197	21	2251

1) Die bewohnten Teile gehören als Exklaven zur Gemeinde Aumühle

3 Gemeinden in systematischer Ordnung mit Schlüsselnummer, Fläche, Bevölkerung,
Bevölkerungsdichte und Postleitzahl am 31.12.1990

Schlüssel- nummer	Land, Reg.-Bezirk, Kreis, Gemeinde	Fläche km 2	Bevölkerung	Ein- wohner je km 2	Post- leitzahl-
01 0 54 014	Bordelum	34,71	1 769	51	2251
01 0 54 015	Borgsum	5,51	260	47	2270
01 0 54 016	Bosbüll	6,33	180	28	2260
01 0 54 017	Braderup	13,35	656	49	2264
01 0 54 018	Bramstedtlund	13,85	229	17	2265
01 0 54 019	Bredstedt, Stadt	9,93	4 687	472	2257
01 0 54 020	Brekium	10,07	1 773	176	2257
01 0 54 022	Dagebüll	35,97	1 066	30	2260
01 0 54 023	Drage	16,42	522	32	2251
01 0 54 024	Dreisdorf	17,70	996	56	2251
01 0 54 025	Dunsum	2,72	80	29	2270
01 0 54 026	Elisabeth-Sophien-Koog	5,19	50	10	2251
01 0 54 027	Ellhöft	7,82	138	18	2264
01 0 54 032	Fresendelf	2,60	86	33	2251
01 0 54 033	Friedrichstadt, Stadt	3,99	2 584	648	2254
01 0 54 034	Friedrich-Wilhelm-Lübke-Koog	13,49	218	16	2266
01 0 54 035	Garding, Kirchspiel	14,87	290	20	2256
01 0 54 036	Garding, Stadt	3,08	2 265	735	2256
01 0 54 037	Goldebek	10,18	286	28	2251
01 0 54 038	Goldeklund	12,02	344	29	2251
01 0 54 039	Gröde	2,78	16	6	2251
01 0 54 040	Grothusenkoog	3,27	22	7	2256
01 0 54 041	Haselund	12,79	696	54	2251
01 0 54 042	Hattstedt	7,00	1 891	270	2251
01 0 54 043	Hattstedtermarsch	22,86	325	14	2251
01 0 54 045	Högel	16,28	371	23	2251
01 0 54 046	Hörnum (Sylt)	7,13	874	123	2284
01 0 54 048	Holm	4,00	88	22	2264
01 0 54 050	Hooge	5,92	125	21	2251
01 0 54 052	Horstedt	11,69	593	51	2251
01 0 54 054	Hude	3,55	182	51	2251
01 0 54 055	Humptrup	16,99	655	39	2264
01 0 54 056	Husum, Stadt	17,59	20 870	1 186	2250
01 0 54 057	Immenstedt	14,62	542	37	2251
01 0 54 059	Joldelund	19,12	612	32	2251
01 0 54 061	Kampen (Sylt)	8,69	589	68	2285
01 0 54 062	Karlum	14,53	215	15	2265
01 0 54 063	Katharinenheerd	8,40	166	20	2256
01 0 54 065	Klanxbüll	10,63	799	75	2266
01 0 54 068	Klfixbüll	17,44	832	48	2260
01 0 54 070	Koldenbüttel	25,72	690	27	2254
01 0 54 071	Kolkerheide	2,10	67	32	2251
01 0 54 072	Kotzenbüll	7,76	221	28	2253
01 0 54 073	Ladelund	24,09	1 149	48	2265
01 0 54 074	Langeneß	11,57	142	12	2251
01 0 54 075	Langenhorn	47,40	2 715	57	2255
01 0 54 076	Leck	29,74	7 091	238	2262
01 0 54 077	Lexgaard	5,24	69	13	2264
01 0 54 078	List	19,21	2 376	124	2282
01 0 54 079	Löwenstedt	19,62	618	31	2251
01 0 54 080	Lütjenholm	10,71	276	26	2255
01 0 54 083	Midlum	8,50	332	39	2270
01 0 54 084	Mildstedt	8,71	2 555	293	2251
01 0 54 085	Nebel	11,96	949	79	2278
01 0 54 086	Neukirchen	31,58	1 189	38	2268
01 0 54 087	Nieblum	7,86	689	88	2270
01 0 54 088	Niebüll, Stadt	30,60	6 809	223	2260
01 0 54 089	Norddorf	5,90	558	95	2278
01 0 54 090	Norderfriedrichskoog	5,31	52	10	2251
01 0 54 091	Nordstrand	45,25	2 416	53	2251
01 0 54 092	Norstedt	13,47	407	30	2251
01 0 54 093	Ockholm	18,06	395	22	2255
01 0 54 094	Oevenum	10,88	449	41	2270
01 0 54 095	Oldenswort	45,83	1 265	28	2251
01 0 54 096	Oldersbek	10,82	485	45	2251
01 0 54 097	Olderup	9,95	356	36	2251
01 0 54 098	Oldsum	13,30	480	36	2270
01 0 54 099	Ostenfeld (Husum)	27,67	1 249	45	2251
01 0 54 100	Osterhever	10,03	242	24	2251
01 0 54 101	Oster-Ohrstedt	11,29	580	51	2251
01 0 54 103	Pellworm	37,40	1 112	30	2251
01 0 54 104	Poppenbüll	15,50	239	15	2251
01 0 54 105	Ramstedt	5,42	334	62	2251

3 Gemeinden in systematischer Ordnung mit Schlüsselnummer, Fläche, Bevölkerung, Bevölkerungsdichte und Postleitzahl am 31.12.1990

Schlüssel- nummer	Land, Reg.-Bezirk, Kreis, Gemeinde	Fläche km 2	Bevölkerung	Ein- wohner je km 2	Post- leitzahl-
01 0 54 106	Rantrum	13,73	1 289	94	2251
01 0 54 107	Rantum (Sylt)	9,37	473	50	2280
01 0 54 108	Reußenköge	36,55	364	10	2257
01 0 54 109	Risum-Lindholm	36,06	3 160	88	2263
01 0 54 110	Rodenäs	19,84	439	22	2266
01 0 54 113	Sankt Peter-Ording	28,25	3 857	137	2252
01 0 54 115	Schobüll	7,60	1 673	220	2251
01 0 54 116	Schwabstedt	19,65	1 208	61	2251
01 0 54 118	Schwesing	15,63	735	47	2250
01 0 54 119	Seeth	13,57	689	51	2251
01 0 54 120	Simonsberg	17,09	780	46	2250
01 0 54 121	Sönnebüll	4,12	179	43	2257
01 0 54 123	Sollwitt	10,95	305	28	2251
01 0 54 124	Sprakebüll	11,37	214	19	2262
01 0 54 125	Stadum	19,85	1 054	53	2262
01 0 54 126	Stedesand	15,19	766	50	2263
01 0 54 128	Struckum	8,92	828	93	2257
01 0 54 129	Süderende	2,59	157	61	2270
01 0 54 130	Süderhöft	2,60	21	8	2251
01 0 54 131	Süderlügum	26,59	1 834	69	2264
01 0 54 132	Südermarsch	30,76	129	4	2250
01 0 54 133	Sylt-Ost	37,97	5 189	137	2280
01 0 54 134	Tating	29,53	981	33	2251
01 0 54 135	Tetenbüll	36,48	694	19	2251
01 0 54 136	Tinningstedt	8,91	204	23	2262
01 0 54 138	Tönning, Stadt	43,14	4 957	115	2253
01 0 54 140	Tümlauer Koog	6,20	123	20	2251
01 0 54 141	Uelvesbüll	10,23	296	29	2251
01 0 54 142	Uphusum	7,06	367	52	2264
01 0 54 143	Utersum	5,29	430	81	2270
01 0 54 144	Viöl	18,95	1 183	62	2251
01 0 54 145	Vollerwiek	4,63	196	42	2256
01 0 54 146	Vollstedt	6,18	119	19	2257
01 0 54 148	Welt	8,18	203	25	2256
01 0 54 149	Wenningstedt (Sylt)	6,36	1 576	248	2283
01 0 54 150	Westerhever	12,93	126	10	2251
01 0 54 151	Westerland, Stadt	10,46	9 458	904	2280
01 0 54 152	Wester-Ohrstedt	18,54	935	50	2251
01 0 54 154	Westre	19,13	382	20	2265
01 0 54 156	Winnert	18,87	634	34	2251
01 0 54 157	Wisch	3,05	107	35	2251
01 0 54 158	Witsum	1,59	55	35	2270
01 0 54 159	Wittbek	19,91	724	36	2251
01 0 54 160	Wittbüll	2,57	661	257	2278
01 0 54 161	Witzwort	28,14	882	31	2251
01 0 54 162	Wobbenbüll	1,69	434	257	2251
01 0 54 163	Wrixum	7,55	501	66	2270
01 0 54 164	Wyk auf Föhr, Stadt	8,00	4 433	554	2270
01 0 54 165	Galmsbüll	49,05	660	13	2260
01 0 54 166	Emmebüll-Horsbüll	35,37	1 066	30	2266
01 0 54 167	Enge-Sande	24,82	1 043	42	2262
01 0 54	zusammen ...	2 048,93	152 367	74	X
01 0 55	Ostholstein				
	Sitz: Eutin, Stadt				
01 0 55 001	Ahrensböck	95,38	7 192	75	2405
01 0 55 002	Altenkrempe	36,64	1 053	29	2430
01 0 55 004	Bad Schwartau, Stadt	18,40	20 224	1 099	2407
01 0 55 005	Bannesdorf auf Fehmarn	60,28	2 249	37	2448
01 0 55 006	Beschendorf	8,54	498	58	2432
01 0 55 007	Bosau	64,25	3 003	47	2422
01 0 55 008	Burg auf Fehmarn, Stadt	14,48	5 629	389	2448
01 0 55 010	Dahme	9,08	1 167	129	2435
01 0 55 011	Damlos	9,35	516	55	2432
01 0 55 012	Eutin, Stadt	41,40	16 784	405	2420
01 0 55 014	Göhl	21,19	865	41	2440
01 0 55 015	Gremersdorf	45,79	1 401	31	2440
01 0 55 016	Grömitz	50,98	6 903	135	2433
01 0 55 017	Großenbrode	21,05	1 852	88	2443
01 0 55 018	Grube	20,19	956	47	2434

3 Gemeinden in systematischer Ordnung mit Schlüsselnummer, Fläche, Bevölkerung, Bevölkerungsdichte und Postleitzahl am 31.12.1990

Schlüssel- nummer	Land, Reg.-Bezirk, Kreis, Gemeinde	Fläche km 2	Bevölkerung	Ein- wohner je km 2	Post- leitzahl-
01 0 55 020	Harmsdorf	17,82	695	39	2432
01 0 55 021	Heiligenhafen, Stadt	18,20	8 938	491	2447
01 0 55 022	Heringsdorf	29,42	1 018	35	2444
01 0 55 023	Kabelhorst	5,74	421	73	2432
01 0 55 024	Kasseedorf	33,77	1 290	38	2423
01 0 55 025	Kellenhusen (Ostsee)	8,23	1 023	124	2436
01 0 55 026	Landkirchen auf Fehmarn	52,14	2 151	41	2448
01 0 55 027	Lensahn	27,70	4 386	158	2432
01 0 55 028	Malente	69,06	10 118	147	2427
01 0 55 029	Manhagen	9,63	363	38	2432
01 0 55 031	Neukirchen	28,49	1 029	36	2442
01 0 55 032	Neustadt in Holstein, Stadt	19,74	14 779	749	2430
01 0 55 033	Oldenburg in Holstein, Stadt	39,65	9 551	241	2440
01 0 55 035	Ratekau	59,60	14 406	242	2401
01 0 55 036	Riepsdorf	25,81	984	38	2432
01 0 55 037	Schashagen	41,48	2 142	52	2430
01 0 55 038	Schönwalde am Bungsberg	39,06	2 184	56	2437
01 0 55 039	Sierksdorf	19,50	1 416	73	2430
01 0 55 040	Stockelsdorf	56,69	14 940	264	2406
01 0 55 041	Süsel	75,31	4 528	60	2420
01 0 55 042	Timmendorfer Strand	20,09	8 439	420	2408
01 0 55 043	Wangels	67,12	2 164	32	2440
01 0 55 044	Scharbeutz	51,76	10 378	201	2409
01 0 55 045	Westfehmarn	58,54	1 809	31	2448
01 0 55	zusammen ...	1 391,55	189 444	136	X
01 0 56	Pinneberg				
	Sitz: Pinneberg, Stadt				
01 0 56 001	Appen	20,29	4 233	209	2081
01 0 56 002	Barmstedt, Stadt	17,16	8 568	499	2202
01 0 56 003	Bevern	8,04	452	56	2201
01 0 56 004	Bilsen	6,20	730	118	2081
01 0 56 005	Bönningstedt	12,05	3 444	286	2087
01 0 56 006	Bokel	16,02	458	29	2205
01 0 56 008	Bokholt-Hanredder	8,56	1 213	142	2200
01 0 56 009	Borstel-Hohenraden	14,88	1 792	120	2081
01 0 56 010	Brande-Hörnerkirchen	13,14	1 043	79	2205
01 0 56 011	Bullenkuhlen	3,94	301	76	2202
01 0 56 013	Ellerbek	9,11	4 209	462	2087
01 0 56 014	Ellerhoop	10,80	1 079	100	2201
01 0 56 015	Elmshorn, Stadt	19,64	43 689	2 224	2200
01 0 56 016	Groß Nordende	5,64	389	69	2082
01 0 56 017	Groß Offenseth-Aspern	10,56	276	26	2202
01 0 56 018	Halstenbek	12,58	15 263	1 213	2083
01 0 56 019	Haselau	18,99	963	51	2081
01 0 56 020	Haseldorf	18,08	1 464	81	2081
01 0 56 021	Hasloh	11,07	3 141	284	2087
01 0 56 022	Heede	15,48	615	40	2202
01 0 56 023	Heidgraben	5,37	1 898	353	2082
01 0 56 024	Heist	9,96	2 139	215	2081
01 0 56 025	Helgoland	2,13	1 755	824	2192
01 0 56 026	Hemdingen	16,42	1 355	83	2081
01 0 56 027	Hetlingen	23,96	1 112	46	2081
01 0 56 028	Holm	16,04	2 483	155	2081
01 0 56 029	Klein Nordende	10,95	2 553	233	2200
01 0 56 030	Klein Offenseth-Sparrieshoop	16,92	2 082	123	2206
01 0 56 031	Kölln-Reisiek	6,80	2 125	313	2200
01 0 56 032	Kummerfeld	6,50	1 634	251	2081
01 0 56 033	Kurzenmoor	11,91	836	70	2201
01 0 56 034	Langeln	10,28	455	44	2081
01 0 56 035	Lutzhorn	21,71	626	29	2202
01 0 56 036	Moorrege	10,77	3 605	335	2082
01 0 56 037	Neuendeich	8,54	428	50	2082
01 0 56 038	Osterhorn	6,38	314	49	2205
01 0 56 039	Pinneberg, Stadt	21,54	37 518	1 742	2080
01 0 56 040	Prisdorf	5,22	1 797	344	2081
01 0 56 041	Quickborn, Stadt	43,21	18 485	428	2085
01 0 56 042	Raa-Besenbek	12,98	457	35	2200
01 0 56 043	Rellingen	13,19	13 729	1 041	2084
01 0 56 044	Schenefeld, Stadt	9,99	15 319	1 533	2000

3 Gemeinden in systematischer Ordnung mit Schlüsselnummer, Fläche, Bevölkerung,
Bevölkerungsdichte und Postleitzahl am 31.12.1990

Schlüssel- nummer	Land, Reg.-Bezirk, Kreis, Gemeinde	Fläche km 2	Bevölkerung	Ein- wohner je km 2	Post- leitzahl-
01 0 56 045	Seestermühe	23,35	793	34	2201
01 0 56 046	Seeth-Ekholz	8,11	598	74	2200
01 0 56 047	Tangstedt	12,52	1 702	136	2081
01 0 56 048	Tornesch	20,96	10 613	506	2082
01 0 56 049	Uetersen, Stadt	11,07	17 588	1 589	2082
01 0 56 050	Wedel (Holstein), Stadt	33,82	30 752	909	2000
01 0 56 051	Westerhorn	9,36	1 008	108	2205
01 0 56	zusammen ...	662,19	269 081	406	X
01 0 57	Plön				
	Sitz: Plön, Stadt				
01 0 57 001	Ascheberg (Holstein)	20,95	2 507	120	2323
01 0 57 002	Barmissen	5,15	177	34	2315
01 0 57 003	Barsbek	8,73	582	67	2306
01 0 57 004	Behrendorf (Ostsee)	20,83	567	27	2322
01 0 57 005	Belau	14,88	386	26	2355
01 0 57 006	Bendfeld	4,41	198	45	2306
01 0 57 007	Blekendorf	38,32	1 662	43	2324
01 0 57 008	Bönnebüttel	20,40	1 549	76	2351
01 0 57 009	Bösdorf	21,08	1 476	70	2320
01 0 57 010	Boksee	5,52	408	74	2302
01 0 57 011	Bothkamp	13,80	269	19	2309
01 0 57 012	Brodersdorf	3,63	286	79	2304
01 0 57 013	Dannau	9,12	424	46	2325
01 0 57 015	Dersau	7,49	780	104	2323
01 0 57 016	Dobersdorf	21,91	1 088	50	2314
01 0 57 017	Dörnick	4,30	311	72	2323
01 0 57 018	Fahren	3,60	122	34	2316
01 0 57 020	Fiefbergen	5,80	383	66	2306
01 0 57 021	Giekau	32,80	1 012	31	2322
01 0 57 022	Grebin	24,14	1 038	43	2325
01 0 57 023	Großbarkau	2,93	187	64	2315
01 0 57 024	Großharrie	13,16	424	32	2351
01 0 57 025	Heikendorf	14,76	7 806	529	2305
01 0 57 026	Heimstorf	12,73	311	24	2322
01 0 57 027	Högsdorf	10,92	377	35	2324
01 0 57 028	Höndorf	5,63	318	56	2306
01 0 57 029	Hohenfelde	10,53	727	69	2318
01 0 57 030	Hohwacht (Ostsee)	8,75	844	96	2322
01 0 57 031	Honigsee	11,27	371	33	2308
01 0 57 032	Kalübbe	11,80	481	41	2323
01 0 57 033	Kirchbarkau	2,16	685	317	2315
01 0 57 034	Kirchnüchel	10,09	225	22	2427
01 0 57 035	Klamp	9,72	633	65	2322
01 0 57 036	Klausdorf	6,52	5 320	816	2300
01 0 57 037	Klein Barkau	4,19	243	58	2315
01 0 57 038	Kletkamp	11,52	141	12	2324
01 0 57 039	Köhn	13,16	664	50	2318
01 0 57 040	Krokau	4,43	310	70	2306
01 0 57 041	Krummbek	5,48	304	55	2306
01 0 57 042	Kühren	16,81	550	33	2308
01 0 57 043	Laboe	5,05	4 698	930	2304
01 0 57 044	Lammershagen	26,04	282	11	2319
01 0 57 045	Lebrade	18,59	531	29	2320
01 0 57 046	Lehmkuhlen	31,25	1 263	40	2308
01 0 57 047	Löptin	9,08	256	28	2309
01 0 57 048	Lütjenburg, Stadt	6,15	5 436	884	2322
01 0 57 049	Lutterbek	3,23	296	92	2304
01 0 57 050	Martensrade	19,53	665	34	2319
01 0 57 051	Mönkeberg	2,70	3 309	1 226	2312
01 0 57 052	Mucheln	14,28	515	36	2319
01 0 57 053	Nehnten	22,04	249	11	2323
01 0 57 054	Nettelsee	6,47	354	55	2309
01 0 57 055	Panker	22,70	1 175	52	2322
01 0 57 056	Passade	4,32	214	50	2316
01 0 57 057	Plön, Stadt	35,94	11 463	319	2320
01 0 57 058	Pohnsdorf	24,62	422	17	2308
01 0 57 059	Postfeld	8,33	404	48	2308
01 0 57 060	Prasdorf	4,76	379	80	2316
01 0 57 062	Preetz, Stadt	14,40	15 165	1 053	2308

3 Gemeinden in systematischer Ordnung mit Schlüsselnummer, Fläche, Bevölkerung,
Bevölkerungsdichte und Postleitzahl am 31.12.1990

Schlüssel- nummer	Land, Reg.-Bezirk, Kreis, Gemeinde	Fläche km 2	Bevölkerung	Ein- wohner je km 2	Post- leitz- zahl-
01 0 57 063	Probsteierhagen	14,95	1 763	118	2316
01 0 57 064	Ralsdorf	11,29	7 135	632	2313
01 0 57 065	Rantzau	16,91	289	17	2325
01 0 57 066	Rastorf	20,02	807	40	2308
01 0 57 067	Rathjensdorf	12,58	508	40	2320
01 0 57 068	Rendswühren	19,59	670	34	2351
01 0 57 069	Ruhwinkel	13,13	887	68	2355
01 0 57 070	Schellhorn	10,54	1 487	141	2308
01 0 57 071	Schillisdorf	26,47	766	29	2351
01 0 57 072	Schlesien	7,99	406	51	2317
01 0 57 073	Schönberg (Holstein)	11,64	6 790	583	2306
01 0 57 074	Schönkirchen	16,02	5 831	364	2314
01 0 57 076	Schwartbuck	13,10	645	49	2318
01 0 57 077	Selent	4,26	1 210	284	2319
01 0 57 078	Stakendorf	7,96	430	54	2306
01 0 57 079	Stein	3,83	736	192	2304
01 0 57 080	Stolpe	23,21	1 087	47	2355
01 0 57 081	Stoltenberg	7,78	318	41	2317
01 0 57 082	Tröndel	7,58	363	48	2322
01 0 57 083	Tasdorf	5,12	354	69	2350
01 0 57 084	Wahlstorf	14,83	458	31	2308
01 0 57 085	Wankendorf	13,34	2 329	175	2355
01 0 57 086	Warnau	3,98	312	78	2309
01 0 57 087	Wendtorf	4,96	974	196	2304
01 0 57 088	Wisch	9,20	540	59	2306
01 0 57 089	Wittmoldt	5,70	187	33	2320
01 0 57 090	Fargau-Pratjau	23,53	627	27	2317
01 0 57	zusammen ...	1 082,41	121 131	112	X
01 0 58	Rendsburg-Eckernförde				
	Sitz: Rendsburg, Stadt				
01 0 58 001	Achterwehr	15,68	801	51	2301
01 0 58 002	Ahlefeld	4,18	161	39	2372
01 0 58 003	Alt Duvenstedt	21,15	1 433	68	2371
01 0 58 004	Altenhof	12,09	260	22	2330
01 0 58 005	Altenholz	19,51	9 428	483	2300
01 0 58 007	Arpsdorf	12,10	236	20	2351
01 0 58 008	Ascheffel	10,39	749	72	2331
01 0 58 009	Aukrug	49,89	3 139	63	2356
01 0 58 010	Bargstall	4,62	127	27	2377
01 0 58 011	Bargstedt	25,32	686	27	2371
01 0 58 012	Barkelsby	17,85	1 484	83	2331
01 0 58 013	Beldorf	12,00	334	28	2215
01 0 58 014	Bendorf	20,58	444	22	2215
01 0 58 015	Beringstedt	14,26	671	47	2211
01 0 58 016	Bissee	9,27	188	20	2352
01 0 58 017	Bistensee	5,87	244	42	2331
01 0 58 018	Blumenthal	7,80	606	78	2301
01 0 58 019	Bönnhusen	5,28	323	61	2302
01 0 58 021	Bokel	15,27	633	41	2371
01 0 58 022	Bordesholm	10,16	6 755	665	2352
01 0 58 023	Borgdorf-Seedorf	6,65	290	44	2353
01 0 58 024	Borgstedt	9,40	1 130	120	2371
01 0 58 025	Bornholt	10,97	183	17	2211
01 0 58 026	Bovenau	26,20	827	32	2371
01 0 58 027	Brammer	13,66	345	25	2371
01 0 58 028	Bredenbek	12,43	947	76	2371
01 0 58 029	Breiholz	18,49	1 233	67	2371
01 0 58 030	Brekendorf	20,48	757	37	2372
01 0 58 031	Brinjahe	4,62	128	28	2371
01 0 58 032	Brodersby	9,82	659	67	2343
01 0 58 033	Brügge	7,86	827	105	2352
01 0 58 034	Büdelisdorf	6,23	10 359	1 663	2370
01 0 58 035	Bünsdorf	13,24	490	37	2371
01 0 58 036	Christiansholm	8,39	234	28	2371
01 0 58 037	Dänischenhagen	15,71	2 788	177	2307
01 0 58 038	Dätgen	10,61	435	41	2353
01 0 58 039	Damendorf	7,48	363	49	2333
01 0 58 040	Damp	13,81	1 569	114	2335
01 0 58 042	Dörphof	15,02	704	47	2343

3 Gemeinden in systematischer Ordnung mit Schlüsselnummer, Fläche, Bevölkerung,
Bevölkerungsdichte und Postleitzahl am 31.12.1990

Schlüssel- nummer	Land, Reg.-Bezirk, Kreis, Gemeinde	Fläche km 2	Bevölkerung	Ein- wohner je km 2	Post- leitzahl-
01 0 58 043	Eckernförde, Stadt	17,96	22 426	1 249	2330
01 0 58 044	Ehndorf	14,72	404	27	2351
01 0 58 045	Eisendorf	5,49	201	37	2353
01 0 58 046	Eilerdorf	10,20	404	40	2353
01 0 58 047	Eisdorf-Westermühlen	27,50	1 290	47	2371
01 0 58 048	Embühren	7,45	201	27	2371
01 0 58 049	Emkendorf	38,93	1 308	34	2371
01 0 58 050	Felde	13,87	1 707	123	2301
01 0 58 051	Felm	15,33	920	60	2301
01 0 58 052	Fleckeby	12,31	1 440	117	2334
01 0 58 053	Flintbek	17,56	6 717	383	2302
01 0 58 054	Fockbek	26,63	5 361	201	2374
01 0 58 055	Friedrichsgraben	5,38	52	10	2371
01 0 58 056	Friedrichsholm	7,13	382	54	2371
01 0 58 057	Gammelby	8,30	466	56	2330
01 0 58 058	Gettorf	9,19	5 443	592	2303
01 0 58 059	Gnutz	22,95	959	42	2351
01 0 58 061	Gokels	10,64	532	50	2215
01 0 58 062	Grael	6,08	209	34	2354
01 0 58 063	Grevenkrug	4,15	243	59	2301
01 0 58 064	Groß Buchwald	8,94	318	36	2352
01 0 58 065	Groß Vollstedt	9,04	710	79	2371
01 0 58 066	Groß Wittensee	23,61	962	41	2333
01 0 58 067	Güby	11,89	828	70	2334
01 0 58 068	Haale	13,03	488	37	2371
01 0 58 069	Haby	5,79	360	62	2333
01 0 58 070	Hamdorf	30,84	1 203	39	2371
01 0 58 071	Hamweddel	9,66	413	43	2371
01 0 58 072	Hanerau-Hademarschen	14,60	3 053	209	2215
01 0 58 073	Haßmoor	10,28	255	25	2373
01 0 58 074	Heinkenborstel	7,54	180	24	2354
01 0 58 075	Hörsten	8,82	57	6	2371
01 0 58 076	Hoffeld	6,62	135	20	2352
01 0 58 077	Hohenwestedt	17,84	4 451	249	2354
01 0 58 078	Hohn	31,94	1 935	61	2377
01 0 58 080	Holtsee	21,71	1 139	52	2331
01 0 58 081	Holzbunge	5,19	307	59	2333
01 0 58 082	Holzdorf	17,35	881	51	2331
01 0 58 083	Hütten	6,91	177	26	2331
01 0 58 084	Hummelfeld	7,98	243	30	2334
01 0 58 085	Jahrsdorf	8,76	225	26	2354
01 0 58 086	Jevenstedt	45,38	2 740	60	2375
01 0 58 087	Karby	2,06	629	305	2343
01 0 58 088	Klein Wittensee	4,31	200	46	2333
01 0 58 089	Königshügel	6,26	132	21	2371
01 0 58 090	Kosel	30,00	1 188	40	2332
01 0 58 091	Krogaspe	11,82	398	34	2351
01 0 58 092	Kronshagen	5,35	12 138	2 269	2300
01 0 58 093	Krummisch	13,91	576	41	2371
01 0 58 094	Langwedel	24,22	1 119	46	2351
01 0 58 096	Lindau	25,18	1 195	47	2301
01 0 58 097	Lohe-Föhrden	16,03	758	47	2377
01 0 58 098	Loop	8,34	169	20	2351
01 0 58 099	Loose	13,11	758	58	2331
01 0 58 100	Lütjenwestedt	22,31	574	26	2211
01 0 58 101	Luhnstedt	15,34	349	23	2371
01 0 58 102	Goosefeld	9,80	648	66	2330
01 0 58 103	Meezen	8,60	307	36	2354
01 0 58 104	Melsdorf	5,86	1 272	217	2300
01 0 58 105	Mielkendorf	7,70	1 109	144	2301
01 0 58 106	Mörel	8,69	172	20	2354
01 0 58 107	Molfsee	7,25	5 159	712	2300
01 0 58 108	Mühbrook	5,30	440	83	2352
01 0 58 109	Negenharrie	12,43	326	26	2351
01 0 58 110	Neudorf-Bornstein	14,17	915	65	2303
01 0 58 111	Neu Duvenstedt	5,72	123	22	2371
01 0 58 112	Neuwittenbek	13,12	1 188	91	2303
01 0 58 113	Nienborstel	16,40	557	34	2371
01 0 58 115	Nindorf	14,04	537	38	2354
01 0 58 116	Noer	13,90	766	55	2303
01 0 58 117	Nortorf, Stadt	12,74	6 530	513	2353
01 0 58 118	Nübbel	14,02	1 276	91	2371
01 0 58 119	Oldenbüttel	7,98	250	31	2215

3 Gemeinden in systematischer Ordnung mit Schlüsselnummer, Fläche, Bevölkerung,
Bevölkerungsdichte und Postleitzahl am 31.12.1990

Schlüssel- nummer	Land, Reg.-Bezirk, Kreis, Gemeinde	Fläche km 2	Bevölkerung	Ein- wohner je km 2	Post- leitzahl-
01 0 58 120	Oldenhütten	4,33	113	26	2371
01 0 58 121	Osdorf	19,87	1 878	95	2301
01 0 58 122	Ostenfeld (Rendsburg)	7,27	432	59	2373
01 0 58 123	Osterby	9,84	838	85	2331
01 0 58 124	Osterrönfeld	16,12	3 603	224	2370
01 0 58 125	Osterstedt	10,95	550	50	2211
01 0 58 126	Ottendorf	3,55	740	208	2300
01 0 58 127	Owschlag	39,32	2 851	73	2372
01 0 58 128	Padenstedt	14,59	767	53	2351
01 0 58 129	Prinzenmoor	5,33	150	28	2371
01 0 58 130	Quarnbek	16,17	1 606	99	2300
01 0 58 131	Rade b. Hohenwestedt	3,21	69	21	2354
01 0 58 132	Rade b. Rendsburg	6,46	280	43	2373
01 0 58 133	Reesdorf	3,07	116	38	2301
01 0 58 134	Remmels	9,49	431	45	2354
01 0 58 135	Rendsburg, Stadt	25,11	31 170	1 241	2370
01 0 58 136	Rickert	5,52	882	160	2370
01 0 58 137	Rieseby	38,84	1 909	49	2332
01 0 58 138	Rodenbek	7,09	469	66	2301
01 0 58 139	Rumohr	8,60	678	79	2301
01 0 58 140	Schacht-Audorf	6,58	4 116	626	2373
01 0 58 141	Schierensee	9,18	396	43	2301
01 0 58 142	Schinkel	10,21	867	85	2303
01 0 58 143	Schmalstede	4,81	214	44	2301
01 0 58 144	Schönbek	6,11	177	29	2352
01 0 58 145	Schönhorst	3,55	326	92	2302
01 0 58 146	Schülldorf	12,64	516	41	2373
01 0 58 147	Schülp b. Nortorf	9,86	655	66	2353
01 0 58 148	Schülp b. Rendsburg	10,71	870	81	2371
01 0 58 150	Schwedeneck	28,52	2 588	91	2307
01 0 58 151	Seefeld	6,77	309	46	2215
01 0 58 152	Sehestedt	15,25	626	41	2371
01 0 58 153	Sören	6,50	137	21	2301
01 0 58 154	Sophienhamm	5,91	309	52	2377
01 0 58 155	Stafstedt	11,83	350	30	2371
01 0 58 156	Steenfeld	11,02	362	33	2215
01 0 58 157	Strande	13,72	1 592	116	2307
01 0 58 158	Tackesdorf	7,65	78	10	2211
01 0 58 159	Tappendorf	6,68	289	43	2354
01 0 58 160	Techelsdorf	4,34	164	38	2302
01 0 58 161	Thaden	12,05	271	22	2215
01 0 58 162	Thumby	27,39	562	21	2335
01 0 58 163	Timmaspe	15,42	865	56	2351
01 0 58 164	Todenbüttel	11,81	972	82	2371
01 0 58 165	Tüttendorf	17,90	905	51	2303
01 0 58 166	Waabs	33,25	1 227	37	2336
01 0 58 167	Wapelfeld	8,12	219	27	2354
01 0 58 168	Warder	8,69	403	46	2351
01 0 58 169	Wasbek	23,50	1 775	76	2351
01 0 58 170	Wattenbek	6,05	2 318	383	2352
01 0 58 171	Westensee	36,91	1 486	40	2301
01 0 58 172	Westerrönfeld	7,81	3 906	500	2370
01 0 58 173	Windeby	14,79	1 008	68	2330
01 0 58 174	Winnemark	9,60	490	51	2343
01 0 58	zusammen ...	2 185,65	247 333	113	X
01 0 59	Schleswig-Flensburg				
	Sitz: Schleswig, Stadt				
01 0 59 001	Alt Bennebek	14,19	293	21	2382
01 0 59 002	Arnis, Stadt	0,45	341	758	2341
01 0 59 005	Bergenhusen	18,21	750	41	2381
01 0 59 006	Böel	13,64	639	47	2341
01 0 59 008	Böklund	7,86	1 315	167	2387
01 0 59 009	Börm	18,24	794	44	2381
01 0 59 010	Böllingstedt	27,05	1 284	47	2383
01 0 59 011	Boren	18,49	801	43	2347
01 0 59 012	Borgwedel	9,96	533	54	2386
01 0 59 014	Brebel	6,95	273	39	2347
01 0 59 016	Brodersby	10,37	519	50	2381
01 0 59 018	Busdorf	5,35	1 520	284	2381

3 Gemeinden in systematischer Ordnung mit Schlüsselnummer, Fläche, Bevölkerung, Bevölkerungsdichte und Postleitzahl am 31.12.1990

Schlüssel- nummer	Land, Reg.-Bezirk, Kreis, Gemeinde	Fläche km 2	Bevölkerung	Ein- wohner je km 2	Post- leitzahl-
01 0 59 019	Dannewerk	16,65	997	60	2381
01 0 59 020	Dörpstedt	16,61	554	33	2381
01 0 59 021	Dollrothfeld	4,99	260	52	2347
01 0 59 022	Ekenis	8,00	251	31	2347
01 0 59 023	Ellingstedt	21,49	779	36	2381
01 0 59 024	Erfde	33,95	1 871	55	2376
01 0 59 026	Fahrdorf	12,00	1 917	160	2386
01 0 59 032	Geltorf	8,08	297	37	2381
01 0 59 033	Goltorf	3,09	176	57	2381
01 0 59 034	Grödersby	6,64	250	38	2340
01 0 59 035	Groß Rheide	15,37	775	50	2381
01 0 59 037	Havetoft	14,53	806	55	2381
01 0 59 038	Havetoftloft	14,90	813	55	2381
01 0 59 039	Hollingstedt	17,51	836	48	2381
01 0 59 041	Hüsby	9,68	575	59	2385
01 0 59 042	Idstedt	13,41	787	59	2381
01 0 59 043	Jagel	11,89	753	63	2381
01 0 59 044	Jübek	15,58	1 934	124	2383
01 0 59 045	Kappeln, Stadt	43,32	10 274	237	2340
01 0 59 047	Kiesby	3,66	223	61	2347
01 0 59 049	Klappholz	8,22	389	47	2387
01 0 59 050	Klein Bennebek	25,63	558	22	2382
01 0 59 051	Klein Rheide	12,82	283	22	2382
01 0 59 053	Kropp	32,40	5 405	167	2382
01 0 59 055	Loft	6,69	238	36	2381
01 0 59 056	Lottorf	5,78	192	33	2381
01 0 59 057	Lürschau	16,52	847	51	2385
01 0 59 058	Meggerdorf	23,51	697	30	2371
01 0 59 060	Mohrkirch	14,40	1 015	70	2341
01 0 59 062	Neuberend	4,36	968	222	2381
01 0 59 063	Norderbrarup	3,98	469	118	2347
01 0 59 064	Norderstapel	15,90	762	48	2251
01 0 59 065	Nottfeld	3,19	132	41	2347
01 0 59 067	Oersberg	7,09	306	43	2341
01 0 59 068	Rabenkirchen-Faulück	14,21	662	47	2341
01 0 59 069	Rüde	6,10	296	49	2394
01 0 59 070	Rügge	6,02	214	36	2341
01 0 59 071	Satrup	23,96	3 005	125	2394
01 0 59 072	Saustrup	8,14	197	24	2347
01 0 59 073	Schaalby	24,99	1 322	53	2381
01 0 59 074	Scheggerott	6,32	341	54	2347
01 0 59 075	Schleswig, Stadt	24,30	26 998	1 111	2380
01 0 59 076	Schnarup-Thumby	10,72	551	51	2381
01 0 59 077	Schuby	23,94	2 157	90	2385
01 0 59 078	Selk	10,07	734	73	2381
01 0 59 079	Silberstedt	37,89	1 715	45	2381
01 0 59 080	Steinfeld	8,73	627	72	2381
01 0 59 081	Stolk	14,54	781	54	2381
01 0 59 082	Struxdorf	13,39	682	51	2381
01 0 59 083	Süderbrarup	8,10	3 337	412	2347
01 0 59 084	Süderfahrenstedt	9,15	401	44	2381
01 0 59 085	Süderstapel	16,96	1 022	60	2251
01 0 59 086	Taarstedt	13,69	801	59	2381
01 0 59 087	Tetenhusen	23,68	770	33	2371
01 0 59 088	Tielen	13,32	328	25	2376
01 0 59 090	Tolk	10,46	932	89	2381
01 0 59 092	Treia	21,74	1 350	62	2381
01 0 59 093	Ülsby	10,59	453	43	2387
01 0 59 094	Ulsnis	19,83	640	32	2381
01 0 59 095	Wagersrott	5,64	272	48	2347
01 0 59 096	Wohide	14,42	504	35	2381
01 0 59 097	Twedt	12,54	429	34	2381
01 0 59 098	Nübel	18,32	1 284	70	2381
01 0 59 101	Tastrup	4,61	426	92	2390
01 0 59 102	Ahneby	3,80	208	55	2396
01 0 59 103	Ausacker	9,13	515	56	2395
01 0 59 105	Böxlund	4,40	106	24	2267
01 0 59 106	Dollerup	13,12	907	69	2391
01 0 59 107	Eggebek	16,68	1 864	112	2384
01 0 59 109	Esgrus	18,06	878	49	2341
01 0 59 112	Gelting	19,98	1 896	95	2342
01 0 59 113	Glücksburg (Ostsee), Stadt	39,68	6 562	165	2392
01 0 59 115	Großenwiehe	30,20	2 107	70	2391

3 Gemeinden in systematischer Ordnung mit Schlüsselnummer, Fläche, Bevölkerung,
Bevölkerungsdichte und Postleitzahl am 31.12.1990

Schlüssel- nummer	Land, Reg.-Bezirk, Kreis, Gemeinde	Fläche km 2	Bevölkerung	Ein- wohner je km 2	Post- leitzahl-
01 0 59 116	Großsolt	25,07	1 644	66	2391
01 0 59 118	Grundhof	11,56	874	76	2391
01 0 59 119	Handewitt	64,53	4 691	73	2397
01 0 59 120	Harrislee	18,84	10 474	556	2398
01 0 59 121	Hasselberg	11,30	851	75	2340
01 0 59 123	Hörup	18,15	543	30	2391
01 0 59 124	Holt	13,42	167	12	2267
01 0 59 126	Hürup	16,22	1 091	67	2395
01 0 59 127	Husby	19,31	1 742	90	2395
01 0 59 128	Janneby	14,49	422	29	2391
01 0 59 129	Jardelund	16,63	292	18	2267
01 0 59 131	Jerrishoe	16,32	722	44	2399
01 0 59 132	Jörl	19,68	650	33	2391
01 0 59 136	Kronsgaard	5,92	279	47	2342
01 0 59 137	Langballig	15,42	991	64	2391
01 0 59 138	Langstedt	13,17	824	63	2384
01 0 59 141	Maasbüll	7,71	701	91	2395
01 0 59 142	Maasholm	8,40	709	84	2341
01 0 59 143	Medelby	9,75	792	81	2267
01 0 59 144	Meyn	12,40	496	40	2391
01 0 59 145	Munkbrarup	13,26	930	70	2392
01 0 59 147	Nieby	8,07	249	31	2342
01 0 59 148	Niesgrau	9,89	536	54	2342
01 0 59 149	Nordhackstedt	12,47	431	35	2391
01 0 59 150	Oeversee	15,43	1 832	119	2391
01 0 59 151	Osterby	12,35	288	23	2267
01 0 59 152	Pommerby	5,55	213	38	2342
01 0 59 153	Quern	22,84	1 300	57	2391
01 0 59 154	Rabel	8,84	504	57	2341
01 0 59 155	Rabenholz	5,80	280	48	2342
01 0 59 157	Ringsberg	5,26	387	74	2391
01 0 59 158	Schafflund	19,09	1 621	85	2391
01 0 59 159	Sieverstedt	31,01	1 542	50	2381
01 0 59 161	Sörup	44,31	3 858	87	2393
01 0 59 162	Sollerup	12,99	468	36	2384
01 0 59 163	Stangheck	10,00	245	25	2342
01 0 59 164	Steinberg	16,23	913	56	2391
01 0 59 165	Steinbergkirche	12,88	1 319	102	2391
01 0 59 167	Sterup	17,14	1 440	84	2396
01 0 59 168	Stoltebüll	16,40	684	42	2341
01 0 59 169	Süderhackstedt	10,15	315	31	2384
01 0 59 171	Tarp	16,03	4 958	309	2399
01 0 59 173	Wallsbüll	13,23	766	58	2391
01 0 59 174	Wanderup	28,64	1 855	65	2391
01 0 59 176	Wees	12,76	1 438	113	2391
01 0 59 177	Weesby	21,45	485	23	2267
01 0 59 178	Westerholz	14,72	576	39	2391
01 0 59 179	Lindewitt	53,27	1 878	35	2391
01 0 59 180	Jarplund-Weding	13,22	3 024	229	2390
01 0 59 181	Sankelmark	20,82	1 163	56	2391
01 0 59 182	Freienwill	15,31	1 177	77	2391
01 0 59	zusammen ...	2 071,72	180 355	87	X
01 0 60	Segeberg				
	Sitz: Bad Segeberg, Stadt				
01 0 60 002	Alveslohe	23,53	2 060	88	2081
01 0 60 003	Armstedt	8,92	354	40	2351
01 0 60 004	Bad Bramstedt, Stadt	24,00	9 824	409	2357
01 0 60 005	Bad Segeberg, Stadt	18,87	14 918	791	2360
01 0 60 006	Bahrenhof	5,71	170	30	2061
01 0 60 007	Bark	20,44	855	42	2361
01 0 60 008	Bebensee	6,68	556	83	2361
01 0 60 009	Bimöhlen	17,23	704	41	2357
01 0 60 010	Blunk	10,69	412	39	2361
01 0 60 011	Boostedt	27,10	3 770	139	2351
01 0 60 012	Bornhöved	14,75	2 683	182	2351
01 0 60 013	Borstel	5,12	119	23	2351
01 0 60 014	Buchholz (Forstgutsbez.), gemfr. Gebiet 1)	40,92	—	—	2362
01 0 60 015	Bühnsdorf	4,15	370	89	2061
01 0 60 016	Daldorf	15,16	592	39	2351

1) Die bewohnten Teile gehören als Exklaven zu den Gemeinden Bark, Hartenholm, Heidmühlen und Wahlstedt, Stadt.

3 Gemeinden in systematischer Ordnung mit Schlüsselnummer, Fläche, Bevölkerung,
Bevölkerungsdichte und Postleitzahl am 31.12.1990

Schlüssel- nummer	Land, Reg.-Bezirk, Kreis, Gemeinde	Fläche km 2	Bevölkerung	Ein- wohner je km 2	Post- leitz- zahl
01 0 60 017	Damsdorf	7,76	221	28	2361
01 0 60 018	Dreggers	2,79	49	18	2061
01 0 60 019	Ellerau	6,97	4 861	697	2086
01 0 60 020	Fahrenkrug	6,22	1 348	217	2360
01 0 60 021	Föhrden-Barl	9,23	235	25	2218
01 0 60 022	Fredesdorf	5,89	281	48	2361
01 0 60 023	Fuhlendorf	6,64	404	61	2351
01 0 60 024	Geschendorf	5,70	424	74	2361
01 0 60 025	Glasau	18,82	784	42	2421
01 0 60 026	Gönnebek	14,87	378	25	2351
01 0 60 027	Großenaspe	45,62	2 077	46	2351
01 0 60 028	Groß Kummerfeld	30,19	1 562	52	2351
01 0 60 029	Groß Niendorf	10,68	574	54	2361
01 0 60 030	Groß Rönna	6,38	447	70	2360
01 0 60 031	Hagen	8,20	403	49	2357
01 0 60 033	Hardebek	10,01	444	44	2351
01 0 60 034	Hartenholm	15,37	1 542	100	2359
01 0 60 035	Hasenkrug	5,20	286	55	2351
01 0 60 036	Hasenmoor	17,76	631	36	2359
01 0 60 037	Heidmoor	18,25	241	13	2359
01 0 60 038	Heidmühlen	17,83	609	34	2351
01 0 60 039	Henstedt-Ulzburg	36,93	21 402	580	2359
01 0 60 040	Hitzhusen	7,93	1 007	127	2357
01 0 60 041	Högersdorf	4,94	265	54	2360
01 0 60 042	Hüttblek	2,75	276	100	2359
01 0 60 043	Itzstedt	7,13	1 303	183	2061
01 0 60 044	Kaltenkirchen, Stadt	22,41	13 547	605	2358
01 0 60 045	Kattendorf	9,84	759	77	2358
01 0 60 046	Kayhude	5,25	861	164	2061
01 0 60 047	Kisdorf	25,86	2 862	111	2359
01 0 60 049	Klein Rönna	4,53	1 088	240	2360
01 0 60 050	Krems II	11,23	322	29	2361
01 0 60 051	Kükels	8,45	401	47	2361
01 0 60 052	Latendorf	17,94	472	26	2351
01 0 60 053	Leezen	14,98	1 361	91	2361
01 0 60 054	Lentföhrden	21,21	1 790	84	2359
01 0 60 056	Mönkloh	12,52	244	19	2357
01 0 60 057	Mözen	7,72	401	52	2360
01 0 60 058	Nahe	10,37	2 035	196	2061
01 0 60 059	Negernbötel	16,97	784	46	2360
01 0 60 060	Nehms	15,31	478	31	2361
01 0 60 061	Neuengörs	13,40	634	47	2361
01 0 60 062	Neversdorf	7,22	633	88	2361
01 0 60 063	Norderstedt, Stadt	58,10	68 450	1 178	2000
01 0 60 064	Nützen	21,57	783	36	2358
01 0 60 065	Oering	9,09	958	105	2061
01 0 60 066	Oersdorf	6,65	781	117	2358
01 0 60 067	Pronstorf	36,31	1 211	33	2361
01 0 60 068	Rickling	38,94	3 394	87	2351
01 0 60 069	Rohlstorf	19,68	835	42	2361
01 0 60 070	Schackendorf	7,85	760	97	2360
01 0 60 071	Schieren	6,36	257	40	2360
01 0 60 072	Schmalensee	8,68	388	45	2351
01 0 60 073	Schmalfeld	18,24	1 584	87	2359
01 0 60 074	Schwissel	4,44	240	54	2360
01 0 60 075	Seedorf	48,92	1 794	37	2361
01 0 60 076	Seth	10,53	1 607	153	2061
01 0 60 077	Sievershütten	7,09	868	122	2359
01 0 60 079	Stipsdorf	3,51	179	51	2360
01 0 60 080	Stocksee	11,38	360	32	2323
01 0 60 081	Strukdorf	7,30	292	40	2361
01 0 60 082	Struvenhütten	12,87	874	68	2359
01 0 60 084	Stuvenborn	7,97	758	95	2359
01 0 60 085	Sülfeld	26,07	2 648	102	2061
01 0 60 086	Tarbek	9,92	166	17	2351
01 0 60 087	Tensfeld	7,64	535	70	2361
01 0 60 088	Todesfelde	17,24	782	45	2361
01 0 60 089	Trappenkamp	2,93	5 532	1 888	2351
01 0 60 090	Travenhorst	8,53	193	23	2361
01 0 60 092	Wahlstedt, Stadt	15,74	9 486	603	2362
01 0 60 093	Wakendorf I	5,34	351	66	2061
01 0 60 094	Wakendorf II	12,80	1 046	82	2359
01 0 60 095	Weddelbrook	14,05	795	57	2357

3 Gemeinden in systematischer Ordnung mit Schlüsselnummer, Fläche, Bevölkerung,
Bevölkerungsdichte und Postleitzahl am 31.12.1990

Schlüssel- nummer	Land, Reg.-Bezirk, Kreis, Gemeinde	Fläche km 2	Bevölkerung	Ein- wohner je km 2	Post- leitz- zahl
01 0 60 096	Weede	16,40	856	52	2360
01 0 60 097	Wensin	20,14	678	34	2361
01 0 60 098	Westerrade	5,63	436	77	2361
01 0 60 099	Wiemersdorf	17,55	1 164	66	2351
01 0 60 100	Winsen	4,08	345	85	2358
01 0 60 101	Wittenborn	6,19	743	120	2361
01 0 60 102	Groß Gladebrügge	10,04	918	91	2360
01 0 60	zusammen ...	1 344,31	221 160	165	X
01 0 61	Steinburg				
	Sitz: Itzehoe, Stadt				
01 0 61 001	Aasbüttel	4,53	99	22	2216
01 0 61 002	Aebtissinwisch	3,04	73	24	2211
01 0 61 003	Agethorst	6,10	153	25	2216
01 0 61 004	Altenmoor	6,12	204	33	2200
01 0 61 005	Außer	5,12	125	24	2217
01 0 61 006	Bahrenfleth	14,77	562	38	2211
01 0 61 007	Beidenfleth	13,57	916	68	2211
01 0 61 008	Bekdorf	1,70	74	44	2213
01 0 61 010	Bekmünde	2,90	184	63	2210
01 0 61 011	Besdorf	7,38	248	34	2211
01 0 61 012	Blomesche Wildnis	6,92	560	81	2208
01 0 61 013	Bokelrehm	2,69	120	45	2211
01 0 61 014	Bokhorst	5,88	131	22	2216
01 0 61 015	Borsfleth	15,19	782	51	2209
01 0 61 016	Breitenberg	2,90	292	101	2211
01 0 61 017	Breitenburg	13,39	1 136	85	2210
01 0 61 018	Brokdorf	19,79	938	47	2211
01 0 61 019	Brokstedt	12,61	1 676	133	2351
01 0 61 020	Büttel	11,08	46	4	2211
01 0 61 021	Christinenthal	3,37	61	18	2211
01 0 61 022	Dägeling	7,53	734	97	2211
01 0 61 023	Dammfleth	16,10	371	23	2213
01 0 61 024	Drage	13,56	256	19	2211
01 0 61 025	Ecklak	15,59	337	22	2211
01 0 61 026	Elskop	7,34	173	24	2204
01 0 61 027	Engelbrechtsche Wildnis	5,10	750	147	2208
01 0 61 028	Fitzbek	10,24	347	34	2211
01 0 61 029	Glückstadt, Stadt	22,78	11 830	519	2208
01 0 61 030	Grevenkop	9,63	328	34	2204
01 0 61 031	Gribbohm	13,23	408	31	2211
01 0 61 033	Hadenfeld	2,35	98	42	2216
01 0 61 034	Heiligenstedten	9,22	1 191	129	2210
01 0 61 035	Heiligenstedtenerkamp	0,85	589	693	2210
01 0 61 036	Hennstedt	10,33	532	52	2211
01 0 61 037	Herzhorn	12,43	1 061	85	2209
01 0 61 038	Hingstheide	3,83	68	18	2218
01 0 61 039	Hodorf	7,50	188	25	2211
01 0 61 040	Hohenaspe	14,06	1 743	124	2211
01 0 61 041	Hohenfelde	17,94	808	45	2203
01 0 61 042	Hohenlockstedt	45,59	5 700	125	2214
01 0 61 043	Holstenniendorf	12,07	399	33	2211
01 0 61 044	Horst (Holstein)	29,06	4 464	154	2203
01 0 61 045	Huje	5,50	244	44	2211
01 0 61 046	Itzehoe, Stadt	27,30	32 817	1 202	2210
01 0 61 047	Kaaks	8,56	340	40	2211
01 0 61 048	Kaisborstel	2,98	76	26	2216
01 0 61 049	Kellinghusen, Stadt	18,81	8 063	429	2217
01 0 61 050	Kiebitzreihe	8,70	1 960	225	2207
01 0 61 052	Kleve	5,57	552	99	2213
01 0 61 053	Kollmoor	3,34	42	13	2210
01 0 61 054	Krempdorf	5,64	268	48	2209
01 0 61 055	Krempe, Stadt	3,39	2 090	617	2204
01 0 61 056	Kremperheide	3,99	2 302	577	2211
01 0 61 057	Krempermoor	1,55	448	289	2211
01 0 61 058	Kronsmoor	6,05	196	32	2211
01 0 61 059	Krummendiek	1,78	56	31	2213
01 0 61 060	Kudensee	3,04	187	62	2211
01 0 61 061	Lägerdorf	5,96	2 991	502	2219
01 0 61 062	Landrecht	4,13	129	31	2213

3 Gemeinden in systematischer Ordnung mit Schlüsselnummer, Fläche, Bevölkerung, Bevölkerungsdichte und Postleitzahl am 31.12.1990

Schlüssel- nummer	Land, Reg.-Bezirk, Kreis, Gemeinde	Fläche km 2	Bevölkerung	Ein- wohner je km 2	Post- leitzahl-
01 0 61 063	Landscheide	7,43	278	37	2211
01 0 61 064	Lockstedt	7,32	161	22	2214
01 0 61 065	Lohbarbek	6,24	508	81	2214
01 0 61 066	Looft	12,43	338	27	2211
01 0 61 067	Mehlbek	8,91	395	44	2211
01 0 61 068	Moordiek	6,30	133	21	2211
01 0 61 069	Moordorf	4,74	33	7	2211
01 0 61 070	Moorhusen	4,68	92	20	2213
01 0 61 071	Mühlenbarbek	8,66	294	34	2217
01 0 61 072	Münsterdorf	5,11	1 874	367	2211
01 0 61 073	Neuenbrook	14,29	603	42	2211
01 0 61 074	Neuendorf b. Elmshorn	15,78	884	56	2200
01 0 61 075	Neuendorf b. Wilster	13,36	390	29	2213
01 0 61 076	Nienbüttel	4,16	140	34	2211
01 0 61 077	Nortorf	20,20	767	38	2213
01 0 61 078	Nuteln	6,97	297	43	2211
01 0 61 079	Oelixdorf	7,60	3 146	414	2210
01 0 61 080	Oeschebüttel	5,48	151	28	2217
01 0 61 081	Oldenborstel	4,24	116	27	2216
01 0 61 082	Oldendorf	10,71	938	88	2211
01 0 61 083	Ottenbüttel	10,21	561	55	2211
01 0 61 084	Peissen	10,18	284	28	2214
01 0 61 085	Pöschendorf	6,44	186	29	2216
01 0 61 086	Poyenberg	8,82	320	36	2211
01 0 61 087	Puls	10,90	481	44	2216
01 0 61 088	Quarnstedt	10,58	379	36	2218
01 0 61 089	Rade	3,92	98	25	2211
01 0 61 091	Reher	15,30	724	47	2211
01 0 61 092	Rethwisch	9,86	567	58	2219
01 0 61 093	Rosdorf	5,60	390	70	2217
01 0 61 094	Sachsenbande	5,95	125	21	2213
01 0 61 095	Sankt Margarethen	13,24	1 057	80	2211
01 0 61 096	Sarlsruhe	10,86	359	33	2351
01 0 61 097	Schenefeld	4,78	2 183	457	2216
01 0 61 098	Schlotfeld	4,81	236	49	2214
01 0 61 099	Siezbüttel	4,08	70	17	2216
01 0 61 100	Silzen	6,68	145	22	2214
01 0 61 101	Sommerland	18,75	756	40	2203
01 0 61 102	Stördorf	7,41	137	18	2213
01 0 61 103	Störkathen	2,03	78	38	2217
01 0 61 104	Süderau	8,86	768	87	2204
01 0 61 105	Vaale	14,91	1 109	74	2211
01 0 61 106	Vaaler Moor	6,22	193	31	2211
01 0 61 107	Wacken	7,10	1 454	205	2211
01 0 61 108	Warringholz	6,30	250	40	2216
01 0 61 109	Westermoor	4,70	336	71	2211
01 0 61 110	Wewelsfleth	24,53	1 195	49	2211
01 0 61 111	Wiedenborstel	4,68	7	1	2356
01 0 61 112	Willenscharen	7,62	143	19	2351
01 0 61 113	Wilster, Stadt	2,71	4 508	1 663	2213
01 0 61 114	Winseleldorf	5,62	261	46	2214
01 0 61 115	Wittenbergen	4,59	168	37	2217
01 0 61 116	Wrist	10,13	2 296	227	2218
01 0 61 117	Wulfsmoor	8,78	293	33	2218
01 0 61 118	Koillmar	32,82	1 775	54	2201
01 0 61	zusammen ...	1 056,25	128 946	122	X
01 0 62	Stormarn				
	Sitz: Bad Oldesloe, Stadt				
01 0 62 001	Ahrensburg, Stadt	35,30	27 418	777	2070
01 0 62 003	Badendorf	6,11	730	119	2401
01 0 62 004	Bad Oldesloe, Stadt	52,59	21 097	401	2060
01 0 62 005	Bargfeld-Stegen	17,81	2 048	115	2061
01 0 62 006	Bargteheide, Stadt	15,83	11 719	740	2072
01 0 62 008	Barnitz	11,80	714	61	2067
01 0 62 009	Barsbüttel	24,68	10 438	423	2000
01 0 62 011	Braak	7,51	628	84	2000
01 0 62 014	Delingsdorf	8,09	1 052	130	2071
01 0 62 016	Elmenhorst	14,92	1 876	126	2061
01 0 62 018	Glinde, Stadt	11,22	15 294	1 363	2056

3 Gemeinden in systematischer Ordnung mit Schlüsselnummer, Fläche, Bevölkerung, Bevölkerungsdichte und Postleitzahl am 31.12.1990

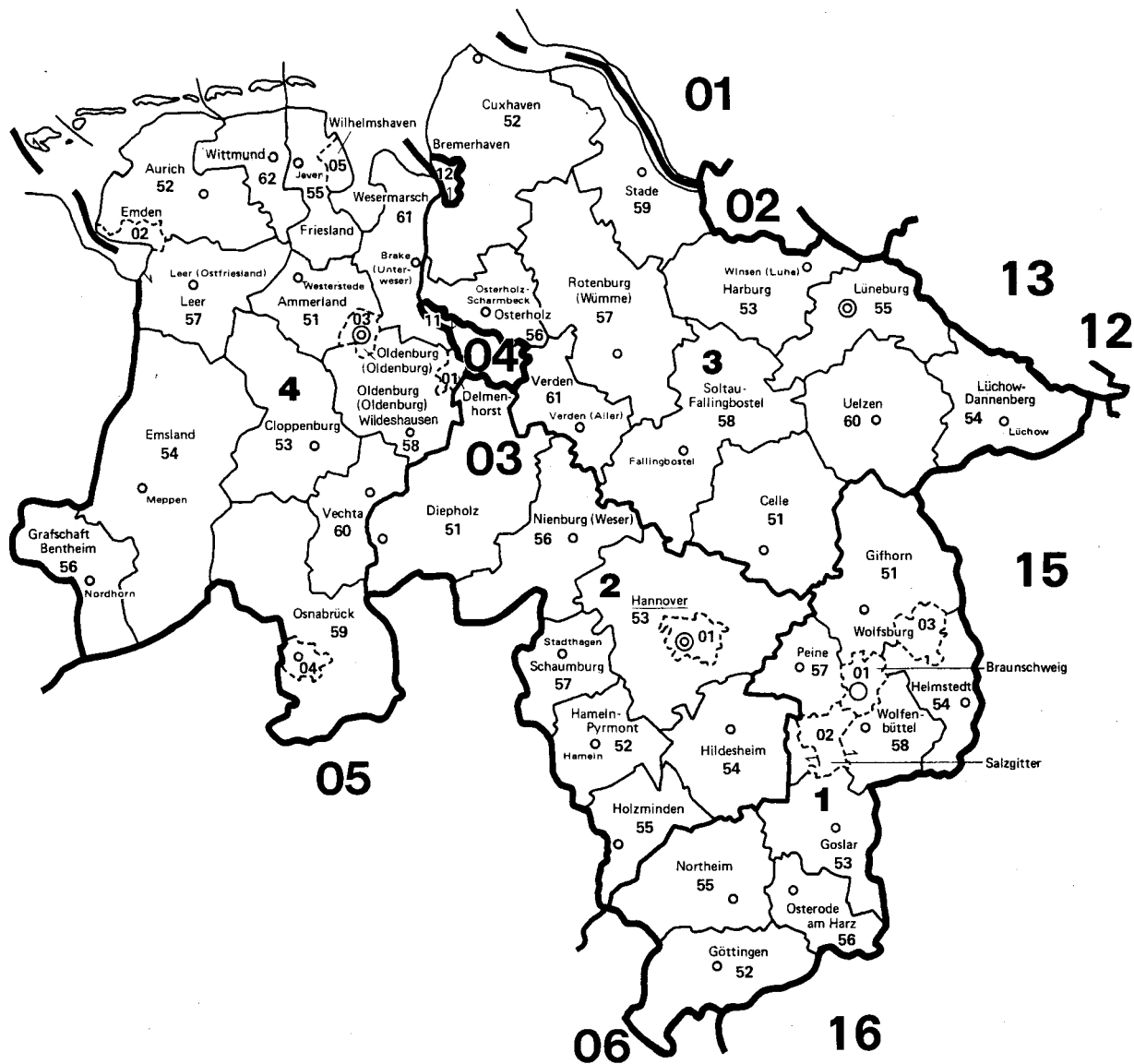
Schlüssel- nummer	Land, Reg.-Bezirk, Kreis, Gemeinde	Fläche km 2	Bevölkerung	Ein- wohner je km 2	Post- leitz- zahl-
01 0 62 019	Grabau	9,14	675	74	2061
01 0 62 020	Grande	7,87	588	75	2077
01 0 62 021	Grönwohld	9,79	1 192	122	2071
01 0 62 022	Großensee	12,10	1 485	123	2077
01 0 62 023	Großhansdorf	11,20	8 746	781	2070
01 0 62 025	Hamberge	6,74	1 067	158	2401
01 0 62 026	Hamfelde	2,72	420	154	2071
01 0 62 027	Hammoor	7,82	913	117	2071
01 0 62 031	Heidekamp	3,49	330	95	2067
01 0 62 032	Heilshoop	8,50	526	62	2401
01 0 62 033	Hohenfelde	1,63	61	37	2077
01 0 62 035	Hoisdorf	16,04	3 042	190	2071
01 0 62 036	Jersbek	17,92	1 529	85	2072
01 0 62 039	Klein Wesenberg	8,74	592	68	2061
01 0 62 040	Köthel	3,85	299	78	2071
01 0 62 045	Lütjensee	14,04	2 562	182	2073
01 0 62 046	Meddewade	3,10	672	217	2061
01 0 62 048	Mönkhagen	7,30	523	72	2401
01 0 62 050	Neritz	4,66	316	68	2060
01 0 62 051	Nienwohld	9,19	406	44	2061
01 0 62 053	Oststeinbek	11,37	8 075	710	2000
01 0 62 056	Pöhlitz	12,97	1 047	81	2061
01 0 62 058	Rausdorf	4,87	204	42	2071
01 0 62 059	Rehhorst	16,18	596	37	2401
01 0 62 060	Reinbek, Stadt	31,23	24 670	790	2057
01 0 62 061	Reinfeld (Holstein), Stadt	17,36	7 270	419	2067
01 0 62 062	Rethwisch	13,24	910	69	2061
01 0 62 065	Rümpel	15,90	958	60	2060
01 0 62 069	Siek	12,47	1 814	145	2071
01 0 62 071	Stapelfeld	10,12	1 357	134	2000
01 0 62 076	Tangstedt	39,85	5 624	141	2000
01 0 62 078	Todendorf	12,81	929	73	2071
01 0 62 081	Tremsbüttel	10,33	1 488	144	2071
01 0 62 082	Trittau	28,59	6 421	225	2077
01 0 62 083	Westerau	15,37	698	45	2061
01 0 62 086	Witzhave	7,87	1 003	127	2071
01 0 62 087	Zarpen	11,70	1 454	124	2401
01 0 62 088	Brunsbek	14,42	1 308	91	2077
01 0 62 089	Lasbek	12,40	1 047	84	2061
01 0 62 090	Ammersbek	17,71	8 534	482	2075
01 0 62 091	Steinburg	23,91	2 050	86	2074
01 0 62 092	Travenbrück	26,47	1 345	51	2060
01 0 62 093	Feldhorst	15,48	452	29	2067
01 0 62 094	Wesenberg	11,97	647	54	2067
01 0 62	zusammen ...	766,29	198 859	260	X
01 0	Reg.-Bez. zusammen ...	15 730,77	2 626 127	167	X
01	Land insgesamt ...	15 730,77	2 626 127	167	X

02 *Hamburg*

02 0 00 000	Hamburg, Freie und Hansestadt	755,30	1 652 363	2 188	2000
02	Land insgesamt ...	755,30	1 652 363	2 188	X

03 NIEDERSACHSEN UND 04 BREMEN

Verwaltungsgrenzen nach dem Stand vom 1.1.1991



Schlüsselnummern und Namen
der Regierungsbezirke
(In der Karte jeweils nur die Schlüsselnummer)

- 1 Braunschweig
- 2 Hannover
- 3 Lüneburg
- 4 Weser-Ems

	Schlüsselnummern	Grenzen	Verwaltungssitze ¹⁾
Land:	03	—	<u>Hannover</u>
Regierungsbezirk:	1	—	○
Landkreis:	51	—	○
Kreisfreie Stadt:	01	----	

1) Verwaltungssitze der Kreise sind nur benannt, wenn sie nicht mit dem Namen des Kreises übereinstimmen.

3 Gemeinden in systematischer Ordnung mit Schlüsselnummer, Fläche, Bevölkerung,
Bevölkerungsdichte und Postleitzahl am 31.12.1990

Schlüssel- nummer	Land, Reg.-Bezirk, Kreis, Gemeinde	Fläche km 2	Bevölkerung	Ein- wohner je km 2	Post- leitz- zahl
03	Niedersachsen				
03 1	Reg.-Bez. Braunschweig				
03 1 01 000	Braunschweig, Stadt	192,06	258 833	1 348	3300
03 1 02 000	Salzgitter, Stadt	223,92	114 355	511	3320
03 1 03 000	Wolfsburg, Stadt	203,94	128 510	630	3180
03 1 51	Gifhorn				
	Sitz: Gifhorn, Stadt				
03 1 51 001	Adenbüttel	13,77	1 270	92	3171
03 1 51 002	Barwedel	19,76	955	48	3181
03 1 51 003	Bergfeld	10,60	733	69	3181
03 1 51 004	Bokensdorf	14,49	560	39	3171
03 1 51 005	Brome, Flecken	36,67	3 009	82	3127
03 1 51 006	Calberlah	27,61	4 199	152	3178
03 1 51 007	Dedelstorf	75,97	1 359	18	3122
03 1 51 008	Ehra-Lessien	56,04	1 255	22	3181
03 1 51 009	Gifhorn, Stadt	104,85	38 678	369	3170
03 1 51 010	Groß Oesingen	57,43	1 536	27	3121
03 1 51 011	Hankensbüttel	34,73	3 993	115	3122
03 1 51 012	Hillerse	24,14	1 908	79	3171
03 1 51 013	Isenbüttel	18,61	4 293	231	3172
03 1 51 014	Jembke	14,55	1 199	82	3181
03 1 51 015	Leiferde	27,87	3 343	120	3175
03 1 51 016	Meine	38,74	6 275	162	3174
03 1 51 017	Meinersen	53,55	5 621	105	3176
03 1 51 018	Müden (Aller)	67,27	4 390	65	3173
03 1 51 019	Obernholz	37,82	935	25	3122
03 1 51 020	Osloß	7,64	1 544	202	3171
03 1 51 021	Parsau	29,32	1 561	53	3181
03 1 51 022	Ribbesbüttel	24,50	1 595	65	3171
03 1 51 023	Rötgesbüttel	10,83	1 412	130	3171
03 1 51 024	Rühen	30,89	3 286	106	3181
03 1 51 025	Sassenburg	88,40	7 422	84	3177
03 1 51 026	Schönewörde	17,61	827	47	3121
03 1 51 027	Schwülper	20,89	5 056	242	3301
03 1 51 028	Sprakensehl	83,82	1 284	15	3101
03 1 51 029	Steinhorst	57,77	1 510	26	3101
03 1 51 030	Tappenbeck	5,11	798	156	3181
03 1 51 031	Tiddische	16,75	1 005	60	3181
03 1 51 032	Türlau	23,40	1 246	53	3121
03 1 51 033	Ummern	40,32	1 077	27	3101
03 1 51 034	Vordorf	19,21	2 373	124	3171
03 1 51 035	Wagenhoff	4,32	837	194	3171
03 1 51 036	Wahrenholz	58,59	2 337	40	3126
03 1 51 037	Wasbüttel	6,49	1 381	213	3171
03 1 51 038	Wesendorf	31,13	3 296	106	3125
03 1 51 039	Weyhausen	7,98	2 258	283	3171
03 1 51 040	Wittingen, Stadt	224,93	11 906	53	3120
03 1 51 041	Didderse	7,30	906	124	3171
03 1 51 501	Giebel, gemfr. Gebiet	10,36	—	—	—
03 1 51	zusammen ...	1 562,03	140 428	90	X
03 1 52	Göttingen				
	Sitz: Göttingen, Stadt				
03 1 52 001	Adelebsen, Flecken	75,85	6 990	92	3404
03 1 52 002	Bilshausen	8,47	2 399	283	3429
03 1 52 003	Bodensee	7,46	634	85	3429
03 1 52 004	Bovenden, Flecken	63,54	13 326	210	3406
03 1 52 005	Bühren	13,99	553	40	3402
03 1 52 006	Dransfeld, Stadt	28,75	4 061	141	3402
03 1 52 007	Duderstadt, Stadt	95,61	23 021	241	3408

3 Gemeinden in systematischer Ordnung mit Schlüsselnummer, Fläche, Bevölkerung, Bevölkerungsdichte und Postleitzahl am 31.12.1990

Schlüssel- nummer	Land, Reg.-Bezirk, Kreis, Gemeinde	Fläche km 2	Bevölkerung	Ein- wohner je km 2	Post- leitzahl-
03 1 52 008	Ebergötzen	19,69	1 851	94	3401
03 1 52 009	Friedland	75,68	7 926	105	3403
03 1 52 010	Gieboldehausen, Flecken	19,85	3 373	170	3429
03 1 52 011	Gleichen	128,92	8 958	69	3407
03 1 52 012	Göttingen, Stadt	116,85	121 831	1 043	3400
03 1 52 013	Jöhnde	24,49	1 010	41	3402
03 1 52 014	Krebeck	12,27	1 045	85	3429
03 1 52 015	Landolfshausen	16,22	1 165	72	3401
03 1 52 016	Hann. Münden, Stadt	121,11	25 762	213	3510
03 1 52 017	Niemetal	28,50	1 456	51	3402
03 1 52 018	Obernfeld	10,72	961	90	3429
03 1 52 019	Rhumspringe	9,36	2 053	219	3429
03 1 52 020	Rollshausen	11,67	1 025	88	3429
03 1 52 021	Rosdorf	66,40	10 467	158	3405
03 1 52 022	Rüdershausen	9,44	1 046	111	3429
03 1 52 023	Scheden	26,69	2 054	77	3402
03 1 52 024	Seeburg	13,47	1 325	98	3401
03 1 52 025	Seulingen	11,08	1 291	117	3401
03 1 52 026	Staufenberg	77,55	8 593	111	3513
03 1 52 027	Waake	7,87	1 443	183	3401
03 1 52 028	Wollbrandshausen	6,27	673	107	3429
03 1 52 029	Wollershausen	9,17	452	49	3429
03 1 52	zusammen ...	1 116,94	256 744	230	X
03 1 53	Goslar				
	Sitz: Goslar, Stadt				
03 1 53 001	Altenau, Bergstadt	4,55	2 405	529	3396
03 1 53 002	Bad Harzburg, Stadt	65,42	23 882	365	3388
03 1 53 003	Braunlage, Stadt	21,70	6 148	283	3389
03 1 53 004	Clausthal-Zellerfeld, Bergstadt	33,95	17 061	503	3392
03 1 53 005	Goslar, Stadt	92,57	46 251	500	3380
03 1 53 006	Hahausen	9,65	928	96	3372
03 1 53 007	Langelshelm, Stadt	48,66	13 892	285	3394
03 1 53 008	Liebenburg	78,35	9 655	123	3384
03 1 53 009	Lutter am Barenberge, Flecken	33,29	2 612	78	3372
03 1 53 010	Sankt Andreasberg, Bergstadt	9,84	2 817	286	3424
03 1 53 011	Schulenberg im Oberharz	1,74	380	218	3396
03 1 53 012	Seesen, Stadt	102,03	22 128	217	3370
03 1 53 013	Vienenburg, Stadt	71,14	11 357	160	3387
03 1 53 014	Wallmoden	16,82	1 129	67	3372
03 1 53 015	Wildemann, Bergstadt	3,34	1 377	412	3391
03 1 53 504	Harz (Landkreis Goslar), gemfr. Gebiet ..	371,92	-	-	-
03 1 53	zusammen ...	964,97	162 022	168	X
03 1 54	Helmstedt				
	Sitz: Helmstedt, Stadt				
03 1 54 001	Bahrdorf	40,57	2 043	50	3181
03 1 54 002	Beierstedt	9,59	458	48	3339
03 1 54 003	Büddenstedt	19,54	3 694	189	3333
03 1 54 004	Danndorf	14,04	1 794	128	3181
03 1 54 005	Freilstedt	6,13	1 066	174	3334
03 1 54 006	Gevensleben	15,14	787	52	3339
03 1 54 007	Grafhorst	9,65	987	102	3181
03 1 54 008	Grasleben	11,27	2 420	215	3332
03 1 54 009	Groß Twülpstedt	36,43	2 629	72	3181
03 1 54 010	Helmstedt, Stadt	46,95	27 034	576	3330
03 1 54 011	Ingeleben	9,08	495	55	3339
03 1 54 012	Jerxheim	17,44	1 375	79	3339
03 1 54 013	Königslutter am Elm, Stadt	130,57	16 268	125	3308
03 1 54 014	Lehre	71,57	10 651	149	3306
03 1 54 015	Mariental	6,53	1 259	193	3332
03 1 54 016	Querenhorst	4,78	478	100	3332
03 1 54 017	Räbke	11,35	639	56	3331
03 1 54 018	Rennau	22,61	659	29	3332
03 1 54 019	Schöningen, Stadt	35,36	15 052	426	3338
03 1 54 020	Söllingen	11,55	790	68	3339
03 1 54 021	Süplingen	10,35	2 000	193	3334

3 Gemeinden in systematischer Ordnung mit Schlüsselnummer, Fläche, Bevölkerung,
Bevölkerungsdichte und Postleitzahl am 31.12.1990

Schlüssel- nummer	Land, Reg.-Bezirk, Kreis, Gemeinde	Fläche km 2	Bevölkerung	Ein- wohner je km 2	Post- leitzahl-
03 1 54 022	Süpflingenburg	14,30	693	48	3331
03 1 54 023	Twiefelingen	18,79	805	43	3339
03 1 54 024	Velpke	19,72	4 031	204	3185
03 1 54 025	Warberg	8,01	945	118	3331
03 1 54 026	Wolsdorf	13,17	1 132	86	3331
03 1 54 501	Brunslieberfeld, gemfr. Gebiet	4,09	—	—	—
03 1 54 502	Helmstedt, gemfr. Gebiet	18,57	—	—	—
03 1 54 503	Königslutter, gemfr. Gebiet	8,90	—	—	—
03 1 54 504	Mariental, gemfr. Gebiet	15,80	—	—	—
03 1 54 506	Schöningen, gemfr. Gebiet	11,92	—	—	—
03 1 54	zusammen ...	673,77	100 184	149	X
03 1 55	Northeim				
	Sitz: Northeim, Stadt				
03 1 55 001	Bad Gandersheim, Stadt	90,41	11 407	126	3353
03 1 55 002	Bodenfelde, Flecken	19,91	3 947	198	3417
03 1 55 003	Dassel, Stadt	112,97	11 786	104	3354
03 1 55 004	Einbeck, Stadt	165,84	28 988	175	3352
03 1 55 005	Hardeggen, Stadt	83,86	7 886	94	3414
03 1 55 006	Kalefeld	84,11	7 334	87	3355
03 1 55 007	Katlenburg-Lindau	71,46	7 488	105	3411
03 1 55 008	Kreiensen	65,25	8 281	127	3350
03 1 55 009	Moringen, Stadt	82,24	7 101	86	3413
03 1 55 010	Nörten-Hardenberg, Flecken	54,10	8 569	158	3412
03 1 55 011	Northeim, Stadt	145,50	31 381	216	3410
03 1 55 012	Uslar, Stadt	113,40	16 576	146	3418
03 1 55 501	Solling (Landkreis Northeim), gemfr. Geb.	177,49	—	—	—
03 1 55	zusammen ...	1 266,54	150 744	119	X
03 1 56	Osterode am Harz				
	Sitz: Osterode am Harz, Stadt				
03 1 56 001	Bad Grund (Harz), Bergstadt	7,12	3 175	446	3362
03 1 56 002	Bad Lauterberg im Harz, Stadt	41,54	13 318	321	3422
03 1 56 003	Bad Sachsa, Stadt	33,14	8 693	262	3423
03 1 56 004	Badenhausen	7,42	2 097	283	3363
03 1 56 005	Eisdorf	10,55	1 736	165	3363
03 1 56 006	Elbingerode	5,62	462	82	3421
03 1 56 007	Gittelde, Flecken	12,55	2 124	169	3363
03 1 56 008	Hattorf am Harz	29,15	4 305	148	3415
03 1 56 009	Herzberg am Harz, Stadt	71,94	16 638	231	3420
03 1 56 010	Hörden	7,81	1 090	140	3421
03 1 56 011	Osterode am Harz, Stadt	102,39	27 097	265	3360
03 1 56 012	Walkenried	12,23	2 493	204	3425
03 1 56 013	Wieda	6,53	1 767	271	3426
03 1 56 014	Windhausen	3,55	1 228	346	3362
03 1 56 015	Wulften	14,81	1 959	132	3411
03 1 56 016	Zorge	2,20	1 518	690	3421
03 1 56 501	Harz (Ldkr. Osterode am Harz) gemfr. Geb.	267,49	—	—	—
03 1 56	zusammen ...	636,04	89 700	141	X
03 1 57	Peine				
	Sitz: Peine, Stadt				
03 1 57 001	Edemissen	103,60	10 650	103	3155
03 1 57 002	Hohenhameln	69,41	8 612	124	3156
03 1 57 003	Ilse	28,45	11 931	419	3152
03 1 57 004	Lahstedt	43,50	9 744	224	3153
03 1 57 005	Lengede	34,08	10 374	304	3325
03 1 57 006	Peine, Stadt	119,50	46 654	390	3150
03 1 57 007	Vechede	75,88	14 585	192	3303
03 1 57 008	Wendeburg	59,97	7 891	132	3304
03 1 57	zusammen ...	534,39	120 441	225	X

3 Gemeinden in systematischer Ordnung mit Schlüsselnummer, Fläche, Bevölkerung, Bevölkerungsdichte und Postleitzahl am 31.12.1990

Schlüssel- nummer	Land, Reg.-Bezirk, Kreis, Gemeinde	Fläche km 2	Bevölkerung	Ein- wohner je km 2	Post- leitzahl-
03 1 58	Wolfenbüttel				
	Sitz: Wolfenbüttel, Stadt				
03 1 58 001	Achim	15,81	838	53	3344
03 1 58 002	Baddeckenstedt	20,46	2 945	144	3326
03 1 58 003	Börßum	14,78	2 159	146	3344
03 1 58 004	Burgdorf	24,06	2 359	98	3322
03 1 58 005	Cramme	12,40	874	70	3344
03 1 58 006	Cremlingen	59,26	11 199	189	3302
03 1 58 007	Dahlum	15,11	746	49	3307
03 1 58 008	Denkte	18,15	2 218	122	3341
03 1 58 009	Dettum	17,16	1 343	78	3305
03 1 58 010	Dorstadt	10,36	687	66	3344
03 1 58 011	Elbe	16,71	1 898	114	3323
03 1 58 012	Erkerode	13,34	899	67	3305
03 1 58 013	Eversen	17,55	1 162	66	3305
03 1 58 014	Flöthe	18,83	1 001	53	3344
03 1 58 015	Gielde	9,16	808	88	3342
03 1 58 016	Haverlah	16,84	1 485	88	3324
03 1 58 017	Hedeper	15,66	650	42	3341
03 1 58 018	Heere	15,28	1 085	71	3327
03 1 58 019	Heiningen	8,41	633	75	3344
03 1 58 020	Hornburg, Stadt	22,17	2 781	125	3342
03 1 58 021	Kissenbrück	6,64	1 098	165	3341
03 1 58 022	Kneitlingen	17,57	842	48	3307
03 1 58 023	Ohrum	8,38	635	76	3344
03 1 58 024	Remlingen	21,59	1 795	83	3346
03 1 58 025	Roklum	8,34	577	69	3341
03 1 58 026	Schladen	30,50	5 169	169	3342
03 1 58 027	Schöppenstedt, Stadt	39,65	5 775	146	3307
03 1 58 028	Sehnde	20,39	999	49	3328
03 1 58 029	Semmenstedt	11,71	669	57	3341
03 1 58 030	Sickte	25,07	4 663	186	3305
03 1 58 031	Uehrde	24,33	1 140	47	3307
03 1 58 032	Vahlberg	18,01	909	50	3307
03 1 58 033	Veltheim (Ohe)	8,64	823	95	3305
03 1 58 034	Werlaburgdorf	11,97	886	74	3342
03 1 58 035	Winnigstedt	12,05	971	81	3307
03 1 58 036	Wittmar	4,53	1 135	251	3341
03 1 58 037	Wolfenbüttel, Stadt	78,45	52 032	663	3340
03 1 58 501	Am Großen Rhode, gemfr. Gebiet	5,79	-	-	-
03 1 58 502	Barnstorf-Warle, gemfr. Gebiet	1,29	-	-	-
03 1 58 503	Voigtsdahlum, gemfr. Gebiet	5,77	-	-	-
03 1 58	zusammen ...	722,17	117 888	163	X
03 1	Reg.-Bez. zusammen ...	8 096,77	1 639 849	203	X
03 2	Reg.-Bez. Hannover				
03 2 01 000	Hannover, Landeshauptstadt	204,07	513 010	2 514	3000
03 2 51	Diepholz				
	Sitz: Diepholz, Stadt				
03 2 51 001	Affinghausen	12,26	849	69	2831
03 2 51 002	Asendorf	58,15	2 810	48	2811
03 2 51 003	Bahrenborstel	31,27	1 204	39	2839
03 2 51 004	Barenburg, Flecken	16,38	1 197	73	2839
03 2 51 005	Barnstorf, Flecken	52,35	5 601	107	2847
03 2 51 006	Barver	25,90	1 166	45	2841
03 2 51 007	Bassum, Stadt	168,54	13 999	83	2830
03 2 51 008	Borstel	31,00	1 254	40	2839
03 2 51 009	Brockum	30,58	1 005	33	2844
03 2 51 010	Bruchhausen-Vilsen, Flecken	41,27	5 177	125	2814
03 2 51 011	Dickel	16,96	546	32	2841
03 2 51 012	Diepholz, Stadt	104,48	14 970	143	2840
03 2 51 013	Drebber	46,96	2 859	61	2841
03 2 51 014	Drentwede	30,31	1 056	35	2847

3 Gemeinden in systematischer Ordnung mit Schlüsselnummer, Fläche, Bevölkerung,
Bevölkerungsdichte und Postleitzahl am 31.12.1990

Schlüssel- nummer	Land, Reg.-Bezirk, Kreis, Gemeinde	Fläche km 2	Bevölkerung	Ein- wohner je km 2	Post- leitz- zahl-
03 2 51 015	Ehrenburg	48,96	1 679	34	2831
03 2 51 016	Engeln	31,22	1 079	35	2814
03 2 51 017	Eydelstedt	76,14	1 916	25	2847
03 2 51 018	Freistadt	12,53	762	61	2839
03 2 51 019	Hemsloh	26,73	622	23	2841
03 2 51 020	Hüde	24,46	881	36	2844
03 2 51 021	Kirchdorf	47,77	1 889	40	2839
03 2 51 022	Lembruch	22,68	901	40	2841
03 2 51 023	Lemförde, Flecken	6,95	2 306	332	2844
03 2 51 024	Maasen	18,69	505	27	2839
03 2 51 025	Marl	9,84	742	75	2844
03 2 51 026	Martfeld	35,06	2 287	65	2811
03 2 51 027	Mellinghausen	24,41	1 055	43	2839
03 2 51 028	Neuenkirchen	14,66	814	56	2831
03 2 51 029	Quernheim	6,25	398	64	2844
03 2 51 030	Rehden	33,68	1 556	46	2841
03 2 51 031	Scholen	20,41	826	40	2831
03 2 51 032	Schwaförden	26,41	1 528	58	2831
03 2 51 033	Schwarne	24,29	1 929	79	2811
03 2 51 034	Siedenburg, Flecken	14,22	1 165	82	2839
03 2 51 035	Staffhorst	14,61	596	41	2839
03 2 51 036	Stemshorn	8,84	593	67	2844
03 2 51 037	Stuhr	81,67	27 457	336	2805
03 2 51 038	Sudwalde	26,65	994	37	2831
03 2 51 039	Süstedt	36,99	1 414	38	2814
03 2 51 040	Sulingen, Stadt	110,61	11 366	103	2838
03 2 51 041	Syke, Stadt	127,81	19 674	154	2808
03 2 51 042	Twistringen, Stadt	114,22	11 324	99	2832
03 2 51 043	Varrel	43,83	1 440	33	2839
03 2 51 044	Wagenfeld	117,33	7 253	62	2841
03 2 51 045	Wehrbleck	27,92	784	28	2839
03 2 51 046	Wetschen	24,70	1 284	52	2841
03 2 51 047	Weyhe	60,26	26 050	432	2803
03 2 51	zusammen ...	1 987,21	188 762	95	X
03 2 52	Hamel-Pyrmont				
	Sitz: Hameln, Stadt				
03 2 52 001	Aerzen, Flecken	105,06	11 050	105	3258
03 2 52 002	Bad Münder am Deister, Stadt	107,68	18 977	176	3252
03 2 52 003	Bad Pyrmont, Stadt	61,63	22 012	357	3280
03 2 52 004	Coppenbrügge, Flecken	89,80	7 758	86	3256
03 2 52 005	Emmerthal	114,95	10 936	95	3254
03 2 52 006	Hamel, Stadt	102,32	58 539	572	3250
03 2 52 007	Hessisch Oldendorf, Stadt	120,35	18 088	150	3253
03 2 52 008	Salzhemmendorf, Flecken	94,31	10 943	116	3216
03 2 52	zusammen ...	796,10	158 303	199	X
03 2 53	Hannover				
	Sitz: Hannover, Landeshauptstadt				
03 2 53 001	Barsinghausen, Stadt	102,59	33 391	325	3013
03 2 53 002	Burgdorf, Stadt	112,26	29 022	259	3167
03 2 53 003	Burgwedel	151,72	18 314	121	3006
03 2 53 004	Garbsen, Stadt	79,29	60 776	767	3008
03 2 53 005	Gehrden, Stadt	43,10	12 705	295	3007
03 2 53 006	Hemmingen	31,43	16 133	513	3005
03 2 53 007	Isernhagen	59,73	21 485	360	3004
03 2 53 008	Laatzen, Stadt	34,07	37 242	1 093	3014
03 2 53 009	Langenhagen, Stadt	72,00	47 432	659	3012
03 2 53 010	Lehrte, Stadt	127,01	40 350	318	3160
03 2 53 011	Neustadt am Rübenberge, Stadt	357,41	39 532	111	3057
03 2 53 012	Pattensen, Stadt	67,00	12 985	194	3017
03 2 53 013	Ronnenberg, Stadt	37,84	21 025	556	3003
03 2 53 014	Seelze, Stadt	54,09	30 974	573	3016
03 2 53 015	Sehnde	103,45	17 614	170	3163
03 2 53 016	Springe, Stadt	159,78	29 752	186	3257
03 2 53 017	Uetze	140,39	17 619	126	3162
03 2 53 018	Wedemark	173,34	24 758	143	3002

3 Gemeinden in systematischer Ordnung mit Schlüsselnummer, Fläche, Bevölkerung, Bevölkerungsdichte und Postleitzahl am 31.12.1990

Schlüssel- nummer	Land, Reg.-Bezirk, Kreis, Gemeinde	Fläche km 2	Bevölkerung	Ein- wohner je km 2	Post- leitzahl
03 2 53 019	Wennigsen (Deister)	53,77	13 033	242	3015
03 2 53 020	Wunstorf, Stadt	125,59	38 276	305	3050
03 2 53	zusammen ...	2 085,86	562 418	270	X
03 2 54	Hildesheim				
	Sitz: Hildesheim, Stadt				
03 2 54 001	Adenstedt	18,63	1 122	60	3226
03 2 54 002	Alfeld (Leine), Stadt	72,85	22 448	308	3220
03 2 54 003	Algermissen	35,60	6 758	190	3201
03 2 54 004	Almstedt	9,91	1 097	111	3226
03 2 54 005	Bad Salzdetfurth, Stadt	67,09	13 959	208	3202
03 2 54 006	Banteln	7,51	1 617	215	3211
03 2 54 007	Betheln	17,55	1 048	60	3211
03 2 54 008	Bockenem, Stadt	109,39	11 316	103	3205
03 2 54 009	Brüggen	12,20	1 049	86	3211
03 2 54 010	Despetal	15,03	1 454	97	3211
03 2 54 011	Diekholzen	29,36	6 202	211	3201
03 2 54 012	Eberholzen	12,18	680	56	3226
03 2 54 013	Elme, Flecken	21,93	2 807	128	3211
03 2 54 014	Elze, Stadt	47,59	9 463	199	3210
03 2 54 015	Everode	6,10	496	81	3221
03 2 54 016	Freden (Leine)	17,78	3 600	202	3222
03 2 54 017	Giesen	33,91	8 517	251	3208
03 2 54 018	Gronau (Leine), Stadt	20,72	5 279	255	3212
03 2 54 019	Harbarnsen	7,63	756	99	3221
03 2 54 020	Harsum	49,89	10 391	208	3207
03 2 54 021	Hildesheim, Stadt	92,96	105 291	1 133	3200
03 2 54 022	Holle	61,06	6 388	105	3201
03 2 54 023	Lamspringe, Flecken	23,30	3 398	146	3206
03 2 54 024	Landwehr	12,96	653	50	3221
03 2 54 025	Neuhof	10,30	483	47	3201
03 2 54 026	Nordstemmen	60,11	12 012	200	3204
03 2 54 027	Rheden	15,14	1 238	82	3211
03 2 54 028	Sarstedt, Stadt	42,90	17 326	404	3203
03 2 54 029	Schellerten	80,01	8 362	105	3209
03 2 54 030	Sehlen	12,73	975	77	3201
03 2 54 031	Sibbesse	17,70	2 608	147	3226
03 2 54 032	Söhlde	57,07	8 050	141	3201
03 2 54 033	Westfeld	13,37	858	64	3226
03 2 54 034	Winzenburg	16,65	908	55	3221
03 2 54 035	Woltershausen	16,43	935	57	3221
03 2 54 036	Coppengrave	3,20	825	258	3221
03 2 54 037	Duingen, Flecken	30,72	2 931	95	3225
03 2 54 038	Hoyershausen	15,29	555	36	3221
03 2 54 039	Marienhagen	6,23	943	151	3221
03 2 54 040	Weenzen	4,16	480	115	3221
03 2 54	zusammen ...	1 205,14	285 278	237	X
03 2 55	Holzminden				
	Sitz: Holzminden, Stadt				
03 2 55 001	Arholzen	5,33	478	90	3457
03 2 55 002	Bevern, Flecken	33,21	4 494	135	3454
03 2 55 003	Bodenwerder, Stadt	28,92	6 129	212	3452
03 2 55 004	Boffzen	8,04	3 116	388	3474
03 2 55 005	Brevörde	13,59	873	64	3453
03 2 55 007	Deensen	11,02	1 689	153	3457
03 2 55 008	Delligsen, Flecken	36,01	9 288	258	3223
03 2 55 009	Derental	9,23	721	78	3474
03 2 55 010	Dielmissen	7,46	929	125	3451
03 2 55 012	Eimen	16,32	1 103	68	3456
03 2 55 013	Eschershausen, Stadt	23,87	4 320	181	3456
03 2 55 014	Fürstenberg	3,22	1 317	409	3476
03 2 55 015	Golmbach	15,86	1 129	71	3451
03 2 55 016	Halle	28,73	1 763	61	3451
03 2 55 017	Hehlen	21,60	2 215	103	3452
03 2 55 018	Heinade	9,07	1 061	117	3457
03 2 55 019	Heinsen	18,63	962	52	3451

3 Gemeinden in systematischer Ordnung mit Schlüsselnummer, Fläche, Bevölkerung,
Bevölkerungsdichte und Postleitzahl am 31.12.1990

Schlüssel- nummer	Land, Reg.-Bezirk, Kreis, Gemeinde	Fläche km 2	Bevölkerung	Ein- wohner je km 2	Post- leitzahl-
03 2 55 020	Heyen	8,30	576	69	3452
03 2 55 021	Holenberg	7,36	490	67	3451
03 2 55 022	Holzen	6,61	741	112	3456
03 2 55 023	Holzminen, Stadt	88,28	21 477	243	3450
03 2 55 025	Kirchbrak	18,39	1 229	67	3452
03 2 55 026	Lauenförde, Flecken	17,21	2 743	159	3471
03 2 55 027	Lenne	5,65	810	143	3457
03 2 55 028	Lüerdissen	6,89	570	83	3451
03 2 55 030	Negenborn	9,87	781	79	3451
03 2 55 031	Ottenstein, Flecken	32,82	1 310	40	3251
03 2 55 032	Pegestorf	8,32	575	69	3452
03 2 55 033	Polle, Flecken	21,20	1 268	60	3453
03 2 55 034	Stadoldendorf, Stadt	24,86	5 956	240	3457
03 2 55 035	Vahlbruch	14,19	595	42	3453
03 2 55 036	Wangelnstedt	15,15	713	47	3457
03 2 55 501	Boffzen, gemfr. Gebiet	23,40	—	—	—
03 2 55 502	Eimen, gemfr. Gebiet	12,91	—	—	—
03 2 55 503	Eschershausen, gemfr. Gebiet	4,92	—	—	—
03 2 55 504	Grünenplan, gemfr. Gebiet	22,71	—	—	—
03 2 55 505	Holzminen, gemfr. Gebiet	15,01	—	—	—
03 2 55 506	Merxhausen, gemfr. Gebiet	22,50	—	—	—
03 2 55 508	Wenzen, gemfr. Gebiet	15,84	—	—	—
03 2 55	zusammen ...	692,50	81 421	118	X
03 2 56	Nienburg (Weser)				
	Sitz: Nienburg (Weser), Stadt				
03 2 56 001	Balge	33,08	1 735	52	3071
03 2 56 002	Binnen	24,79	920	37	3071
03 2 56 003	Bücken, Flecken	32,34	2 182	67	2811
03 2 56 004	Diepenau, Flecken	69,96	3 831	55	3079
03 2 56 005	Drakenburg, Flecken	11,72	1 583	135	3071
03 2 56 006	Estorf	19,78	1 665	84	3071
03 2 56 007	Eystrup	24,05	2 896	120	2813
03 2 56 008	Gandesbergen	6,99	445	64	2813
03 2 56 009	Hämelhausen	9,03	535	59	2813
03 2 56 010	Hassel (Weser)	17,59	1 651	94	2813
03 2 56 011	Haßbergen	17,07	1 258	74	3071
03 2 56 012	Heemsen	39,37	1 422	36	3071
03 2 56 013	Hilgermissen	54,43	2 020	37	2812
03 2 56 014	Hoya, Stadt	8,42	3 803	452	2812
03 2 56 015	Hoyerhagen	22,67	876	39	2812
03 2 56 016	Husum	39,82	1 960	49	3071
03 2 56 017	Landesbergen	41,92	2 655	63	3076
03 2 56 018	Leese	29,65	1 722	58	3071
03 2 56 019	Liebenau, Flecken	22,96	4 672	203	3073
03 2 56 020	Linsburg	23,53	931	40	3071
03 2 56 021	Marklohe	32,94	4 041	123	3072
03 2 56 022	Nienburg (Weser), Stadt	64,45	30 710	476	3070
03 2 56 023	Pennigsehl	24,20	1 202	50	3071
03 2 56 024	Raddestorf	41,77	2 046	49	3079
03 2 56 025	Rehburg-Loccum, Stadt	99,91	10 244	103	3056
03 2 56 026	Rodewald	60,32	2 288	38	3075
03 2 56 027	Rohrsen	5,09	840	165	3071
03 2 56 028	Schweringen	19,40	798	41	2811
03 2 56 029	Steimbke	63,06	2 265	36	3071
03 2 56 030	Steyerberg, Flecken	101,88	5 123	50	3074
03 2 56 031	Stöckse	38,57	1 407	36	3071
03 2 56 032	Stolzenau	65,06	6 073	93	3078
03 2 56 033	Uchte, Flecken	90,52	4 766	53	3079
03 2 56 034	Warmen	81,58	3 469	43	3079
03 2 56 035	Warpe	20,11	769	38	2811
03 2 56 036	Wietzen	40,41	2 077	51	3077
03 2 56	zusammen ...	1 398,44	116 880	84	X

3 Gemeinden in systematischer Ordnung mit Schlüsselnummer, Fläche, Bevölkerung, Bevölkerungsdichte und Postleitzahl am 31.12.1990

Schlüssel- nummer	Land, Reg.-Bezirk, Kreis, Gemeinde	Fläche km 2	Bevölkerung	Ein- wohner je km 2	Post- leitz- zahl-
03 2 57	Schaumburg				
	Sitz: Stadthagen, Stadt				
03 2 57 001	Ahnsen	3,43	1 117	326	3061
03 2 57 002	Apelern	24,60	2 404	98	3054
03 2 57 003	Auetal	62,15	6 208	100	3262
03 2 57 004	Auhagen	12,36	1 216	98	3051
03 2 57 005	Bad Eilsen	2,46	2 104	855	3064
03 2 57 006	Bad Nenndorf	23,23	9 423	406	3052
03 2 57 007	Beckedorf	9,83	1 565	159	3061
03 2 57 008	Buchholz	1,76	729	414	3061
03 2 57 009	Bückeburg, Stadt	68,85	20 103	292	3062
03 2 57 010	Hagenburg, Flecken	16,24	3 793	234	3055
03 2 57 011	Haste	11,13	2 383	214	3053
03 2 57 012	Heeßen	1,90	1 397	735	3064
03 2 57 013	Helpsen	7,77	1 820	234	3068
03 2 57 014	Hespe	6,48	1 612	249	3061
03 2 57 015	Heuerßen	3,97	895	225	3061
03 2 57 016	Hohnhorst	12,00	1 970	164	3053
03 2 57 017	Hülsede	15,86	1 022	64	3255
03 2 57 018	Lauenau, Flecken	16,23	3 024	186	3255
03 2 57 019	Lauenhagen	9,73	1 303	134	3061
03 2 57 020	Lindhorst	7,88	4 489	570	3067
03 2 57 021	Lüdersfeld	12,65	1 020	81	3061
03 2 57 022	Luhden	4,35	896	206	3061
03 2 57 023	Meerbeck	13,09	1 979	151	3061
03 2 57 024	Messenkamp	6,78	798	118	3255
03 2 57 025	Niedernwöhren	11,06	1 733	157	3066
03 2 57 026	Nienstadt	8,31	4 565	549	3065
03 2 57 027	Nordsehl	5,97	739	124	3061
03 2 57 028	Obernkirchen, Stadt	32,48	10 308	317	3063
03 2 57 029	Pohle	7,14	859	120	3255
03 2 57 030	Pollhagen	12,87	1 265	98	3061
03 2 57 031	Rinteln, Stadt	109,03	26 979	247	3260
03 2 57 032	Rodenberg, Stadt	15,60	4 861	312	3054
03 2 57 033	Sachsenhagen, Stadt	15,53	1 873	121	3051
03 2 57 034	Seggebruch	7,49	1 261	168	3061
03 2 57 035	Stadthagen, Stadt	60,27	22 778	378	3060
03 2 57 036	Suthfeld	5,05	1 382	274	3051
03 2 57 037	Wiedensahl, Flecken	11,71	969	83	3061
03 2 57 038	Wölpinghausen	18,33	1 742	95	3051
03 2 57	zusammen ...	675,57	154 584	229	X
03 2	Reg.-Bez. zusammen ...	9 044,89	2 060 656	228	X
03 3	Reg.-Bez. Lüneburg				
03 3 51	Celle				
	Sitz: Celle, Stadt				
03 3 51 001	Adelheidsdorf	33,24	2 025	61	3101
03 3 51 002	Ahnsbeck	20,59	1 182	57	3101
03 3 51 003	Beedenbostel	12,56	883	70	3101
03 3 51 004	Bergen, Stadt	163,72	12 644	77	3103
03 3 51 005	Bröckel	16,45	1 306	79	3101
03 3 51 006	Celle, Stadt	174,98	72 260	413	3100
03 3 51 007	Eicklingen	22,78	2 353	103	3101
03 3 51 008	Eldingen	56,71	2 058	36	3101
03 3 51 009	Eschede	106,32	3 789	36	3106
03 3 51 010	Faßberg	101,94	6 583	65	3105
03 3 51 011	Habighorst	15,84	759	48	3101
03 3 51 012	Hambühren	56,68	8 673	153	3107
03 3 51 013	Hermannsburg	118,60	7 972	67	3102
03 3 51 014	Höfer	21,89	934	43	3101
03 3 51 015	Hohne	36,47	1 724	47	3101
03 3 51 016	Lachendorf	38,18	4 489	118	3101
03 3 51 017	Langlingen	33,32	2 101	63	3101

3 Gemeinden in systematischer Ordnung mit Schlüsselnummer, Fläche, Bevölkerung,
Bevölkerungsdichte und Postleitzahl am 31.12.1990

Schlüssel- nummer	Land, Reg.-Bezirk, Kreis, Gemeinde	Fläche km 2	Bevölkerung	Ein- wohner je km 2	Post- leitz- zahl-
03 3 51 018	Nienhagen	17,59	5 322	303	3101
03 3 51 019	Scharnhorst	51,84	655	13	3101
03 3 51 020	Unterlöß	77,52	4 447	57	3104
03 3 51 021	Wathlingen	17,68	5 237	296	3101
03 3 51 022	Wienhausen	40,36	3 488	86	3101
03 3 51 023	Wietze	62,92	6 979	111	3109
03 3 51 024	Winsen (Aller)	155,38	10 830	70	3108
03 3 51 501	Lohheide, gemfr. Bezirk	91,32	1 041	11	3103
03 3 51	zusammen ...	1 544,88	169 734	110	X
03 3 52	Cuxhaven				
	Sitz: Cuxhaven, Stadt				
03 3 52 001	Appeln	14,52	439	30	2855
03 3 52 002	Armstorf	39,76	681	17	2171
03 3 52 003	Bederkesa, Flecken	43,17	4 320	100	2852
03 3 52 004	Belum	25,72	974	38	2179
03 3 52 005	Beverstedt, Flecken	51,40	3 784	74	2855
03 3 52 006	Bokel	20,94	2 237	107	2855
03 3 52 007	Bramstedt	44,85	1 649	37	2856
03 3 52 008	Bülkau	23,22	1 060	46	2179
03 3 52 009	Cadenberge	9,36	3 082	329	2175
03 3 52 010	Cappel	8,26	731	88	2853
03 3 52 011	Cuxhaven, Stadt	161,84	56 090	347	2190
03 3 52 012	Dorum	24,29	2 605	107	2853
03 3 52 013	Drangstedt	17,02	1 320	78	2852
03 3 52 014	Driftsethe	15,37	576	37	2856
03 3 52 015	Elmlöhe	23,30	749	32	2852
03 3 52 016	Flögeln	25,26	671	27	2852
03 3 52 017	Freisdorf	25,32	696	27	2855
03 3 52 018	Geversdorf	21,62	754	35	2171
03 3 52 019	Hagen im Bremischen	27,19	2 950	108	2856
03 3 52 020	Hechthausen	30,71	3 415	111	2174
03 3 52 021	Heerstedt	18,89	468	25	2855
03 3 52 022	Hemmoor, Stadt	45,09	7 710	171	2170
03 3 52 023	Hollen	15,60	823	53	2855
03 3 52 024	Hollinseth	20,82	795	38	2171
03 3 52 025	Ihlienworth	40,29	1 879	47	2179
03 3 52 026	Kirchwistedt	25,07	459	18	2855
03 3 52 027	Köhlen	26,57	880	33	2852
03 3 52 028	Kührstedt	25,53	1 065	42	2852
03 3 52 029	Lamstedt	52,64	3 050	58	2172
03 3 52 030	Langen, Stadt	121,59	15 624	128	2857
03 3 52 031	Lintig	47,25	1 278	27	2852
03 3 52 032	Loxstedt	156,52	14 933	95	2854
03 3 52 033	Lunestedt	17,26	2 230	129	2855
03 3 52 034	Midlum	31,08	1 624	52	2853
03 3 52 035	Misselwarden	10,42	524	50	2853
03 3 52 036	Mittelstenahne	33,68	599	18	2171
03 3 52 037	Mulsum	8,45	418	49	2853
03 3 52 038	Neuenkirchen	19,65	1 343	68	2179
03 3 52 039	Neuhaus (Oste), Flecken	9,86	1 305	132	2179
03 3 52 040	Nordholz	65,11	7 149	110	2859
03 3 52 041	Nordleda	21,29	1 176	55	2179
03 3 52 042	Oberndorf	32,67	1 663	51	2171
03 3 52 043	Odishelm	13,50	601	45	2179
03 3 52 044	Osten	48,00	1 925	40	2176
03 3 52 045	Osterbruch	10,21	507	50	2178
03 3 52 046	Otterndorf, Stadt	33,54	6 142	183	2178
03 3 52 047	Padlingbüttel	9,42	577	61	2853
03 3 52 048	Ringstedt	26,16	819	31	2852
03 3 52 049	Sandstedt	56,21	1 678	30	2856
03 3 52 050	Schiffdorf	113,64	11 422	101	2858
03 3 52 051	Steinau	36,07	1 018	28	2179
03 3 52 052	Stinstedt	30,09	649	22	2171
03 3 52 053	Stubben	8,60	1 270	148	2855
03 3 52 054	Uthlede	15,46	855	55	2856
03 3 52 055	Wanna	53,93	2 265	42	2179
03 3 52 056	Wingst	55,63	3 503	63	2177
03 3 52 057	Wremen	25,05	1 534	61	2851
03 3 52 058	Wulsbüttel	38,23	1 471	38	2856
03 3 52	zusammen ...	2 072,19	192 014	93	X

3 Gemeinden in systematischer Ordnung mit Schlüsselnummer, Fläche, Bevölkerung, Bevölkerungsdichte und Postleitzahl am 31.12.1990

Schlüssel- nummer	Land, Reg.-Bezirk, Kreis, Gemeinde	Fläche km 2	Bevölkerung	Ein- wohner je km 2	Post- leitzahl-
03 3 53	Harburg				
	Sitz: Winsen (Luhe), Stadt				
03 3 53 001	Appel	15,42	1 462	95	2114
03 3 53 002	Asendorf	14,70	1 442	98	2116
03 3 53 003	Bendestorf	3,88	1 947	502	2106
03 3 53 004	Brackel	13,91	1 446	104	2094
03 3 53 005	Buchholz in der Nordheide, Stadt	74,62	31 489	422	2110
03 3 53 006	Dohren	12,18	740	61	2117
03 3 53 007	Drage	30,30	2 390	79	2090
03 3 53 008	Drestedt	5,71	662	116	2114
03 3 53 009	Egestorf	48,69	2 165	44	2115
03 3 53 010	Eyendorf	13,68	950	69	2125
03 3 53 011	Garlstorf	16,85	827	49	2125
03 3 53 012	Garstedt	14,93	1 101	74	2091
03 3 53 013	Gödenstorf	16,54	730	44	2125
03 3 53 014	Halvesbostel	18,14	567	31	2151
03 3 53 015	Handeloh	26,91	1 848	69	2111
03 3 53 016	Hanstedt	59,30	4 316	73	2116
03 3 53 017	Harmstorf	5,97	676	113	2101
03 3 53 018	Heidenau	38,71	1 635	42	2111
03 3 53 019	Hollenstedt	21,84	2 420	111	2114
03 3 53 020	Jesteburg	27,95	6 120	219	2112
03 3 53 021	Kakenstorf	12,71	1 023	80	2117
03 3 53 022	Königsmoor	10,01	530	53	2117
03 3 53 023	Marschacht	26,12	2 607	100	2095
03 3 53 024	Marxen	13,31	960	72	2091
03 3 53 025	Moisburg	11,25	1 481	132	2151
03 3 53 026	Neu Wulmstorf	56,15	15 466	275	2153
03 3 53 027	Otter	34,14	1 143	33	2111
03 3 53 028	Regesbostel	16,27	773	48	2151
03 3 53 029	Rosengarten	63,66	10 764	169	2107
03 3 53 030	Salzhausen	34,71	3 384	97	2125
03 3 53 031	Seevetal	105,14	36 740	349	2105
03 3 53 032	Stelle	38,44	9 107	237	2093
03 3 53 033	Tespe	24,88	3 320	133	2121
03 3 53 034	Toppenstedt	29,09	1 727	59	2096
03 3 53 035	Tostedt	48,24	10 856	225	2117
03 3 53 036	Undeloh	48,22	799	17	2111
03 3 53 037	Vierhöfen	13,92	776	56	2091
03 3 53 038	Welle	19,92	1 022	51	2111
03 3 53 039	Wenzendorf	21,46	987	46	2114
03 3 53 040	Winsen (Luhe), Stadt	109,60	27 338	249	2090
03 3 53 041	Wistedt	18,49	1 353	73	2117
03 3 53 042	Wulfsen	8,41	1 327	158	2091
03 3 53	zusammen ...	1 244,37	198 416	159	X
03 3 54	Lüchow-Dannenberg				
	Sitz: Lüchow, Stadt				
03 3 54 001	Bergen (Dumme)	25,47	1 511	59	3134
03 3 54 002	Clenze, Flecken	71,76	2 316	32	3132
03 3 54 003	Damnatz	16,26	374	23	3139
03 3 54 004	Dannenberg (Elbe), Stadt	76,27	7 920	104	3138
03 3 54 005	Gartow, Flecken	28,27	1 265	45	3136
03 3 54 006	Göhrde	40,58	663	16	3139
03 3 54 007	Gorleben	21,25	623	29	3131
03 3 54 008	Gusborn	48,30	1 205	25	3139
03 3 54 009	Hitzacker, Stadt	58,44	4 845	83	3139
03 3 54 010	Hönbeck	19,40	751	39	3131
03 3 54 011	Jameln	35,84	1 080	30	3139
03 3 54 012	Karwitz	31,64	692	22	3139
03 3 54 013	Küsten	41,26	1 316	32	3131
03 3 54 014	Langendorf	40,94	680	17	3139
03 3 54 015	Lemgow	64,10	1 561	24	3131
03 3 54 016	Luckau	22,19	563	25	3131
03 3 54 017	Lübbow	19,32	782	40	3131
03 3 54 018	Lüchow, Stadt	89,11	9 700	109	3130
03 3 54 019	Neu Darchau	22,63	1 348	60	3139

3 Gemeinden in systematischer Ordnung mit Schlüsselnummer, Fläche, Bevölkerung,
Bevölkerungsdichte und Postleitzahl am 31.12.1990

Schlüssel- nummer	Land, Reg.-Bezirk, Kreis, Gemeinde	Fläche km 2	Bevölkerung	Ein- wohner je km 2	Post- leitz- zahl
03 3 54 020	Prezelle	41,52	498	12	3131
03 3 54 021	Schnackenburg, Stadt	23,92	767	32	3131
03 3 54 022	Schnega	53,94	1 575	29	3133
03 3 54 023	Trebel	66,32	1 035	16	3131
03 3 54 024	Waddeweitz	48,79	947	19	3131
03 3 54 025	Woltersdorf	27,89	992	36	3131
03 3 54 026	Wustrow, Stadt	30,00	2 737	91	3135
03 3 54 027	Zernien	51,55	1 469	28	3139
03 3 54 501	Gartow, gemfr. Gebiet	50,94	—	—	—
03 3 54 502	Göhrde, gemfr. Gebiet	51,77	—	—	—
03 3 54	zusammen ...	1 219,67	49 215	40	X
03 3 55	Lüneburg				
	Sitz: Lüneburg, Stadt				
03 3 55 001	Adendorf	16,08	8 663	539	2126
03 3 55 002	Amelinghausen	27,24	2 769	102	2124
03 3 55 003	Artlenburg, Flecken	11,82	1 233	104	2121
03 3 55 004	Bardowick, Flecken	23,24	4 612	198	2123
03 3 55 005	Barendorf	9,23	1 186	128	2121
03 3 55 006	Barnstedt	19,71	647	33	2121
03 3 55 007	Barum	9,79	1 238	126	2123
03 3 55 008	Betzendorf	32,71	870	27	2121
03 3 55 009	Bleckede, Stadt	124,67	8 265	66	2122
03 3 55 010	Boitze	25,40	395	16	2121
03 3 55 011	Brietlingen	19,75	1 946	99	2121
03 3 55 012	Dahlem	16,99	480	28	2121
03 3 55 013	Dahlenburg, Flecken	49,85	3 101	62	2121
03 3 55 014	Deutsch Evern	11,16	2 779	249	2121
03 3 55 015	Echem	10,70	702	66	2127
03 3 55 016	Embsen	22,64	2 041	90	2121
03 3 55 017	Handorf	9,75	1 163	119	2091
03 3 55 018	Hittbergen	14,63	675	46	2059
03 3 55 019	Hohnstorf (Elbe)	10,20	1 907	187	2059
03 3 55 020	Kirchgellersen	19,99	1 550	78	2121
03 3 55 021	Lüdersburg	18,86	497	26	2127
03 3 55 022	Lüneburg, Stadt	70,30	61 870	880	2120
03 3 55 023	Mechtersen	14,41	589	41	2121
03 3 55 024	Melbeck	16,17	2 308	143	2121
03 3 55 025	Nahrendorf	44,03	1 224	28	2121
03 3 55 026	Neetze	26,84	1 933	72	2121
03 3 55 027	Oldendorf (Luhe)	32,69	870	27	2124
03 3 55 028	Radbruch	22,53	1 516	67	2091
03 3 55 029	Rehlingen	65,96	643	10	2124
03 3 55 030	Reinstorf	30,29	1 117	37	2121
03 3 55 031	Reppenstedt	14,78	5 278	357	2121
03 3 55 032	Rullstorf	22,82	1 279	56	2127
03 3 55 033	Scharnebeck	26,87	2 596	97	2127
03 3 55 034	Soderstorf	35,85	1 063	30	2121
03 3 55 035	Südergellersen	18,46	1 121	61	2121
03 3 55 036	Thomasburg	26,69	1 045	39	2121
03 3 55 037	Tosterglope	19,53	577	30	2121
03 3 55 038	Vastorf	21,85	782	36	2121
03 3 55 039	Vögelsen	8,27	1 919	232	2121
03 3 55 040	Wendisch Evern	14,86	1 105	74	2121
03 3 55 041	Westergellersen	20,38	950	47	2121
03 3 55 042	Wittorf	11,99	957	80	2123
03 3 55	zusammen ...	1 069,98	137 461	128	X
03 3 56	Osterholz				
	Sitz: Osterholz-Scharmbeck, Stadt				
03 3 56 001	Axstedt	10,70	1 092	102	2864
03 3 56 002	Grasberg	55,53	6 395	115	2801
03 3 56 003	Hambergen	30,28	4 699	155	2864
03 3 56 004	Holste	35,35	835	24	2864
03 3 56 005	Lillenthal	72,08	16 337	227	2804
03 3 56 006	Lübberstedt	12,32	599	49	2864
03 3 56 007	Osterholz-Scharmbeck, Stadt	146,89	24 705	168	2860

3 Gemeinden in systematischer Ordnung mit Schlüsselnummer, Fläche, Bevölkerung, Bevölkerungsdichte und Postleitzahl am 31.12.1990

Schlüssel- nummer	Land, Reg.-Bezirk, Kreis, Gemeinde	Fläche km 2	Bevölkerung	Ein- wohner je km 2	Post- leitzahl-
03 3 56 008	Ritterhude	32,83	12 807	390	2863
03 3 56 009	Schwanewede	132,17	16 989	129	2822
03 3 56 010	Vollersode	46,37	2 858	62	2864
03 3 56 011	Worpswede	76,13	8 896	117	2862
03 3 56	zusammen ...	650,65	96 212	148	X
03 3 57	Rotenburg (Wümme)				
	Sitz: Rotenburg (Wümme), Stadt				
03 3 57 001	Ahausen	34,41	1 422	41	2724
03 3 57 002	Alfstedt	16,22	800	49	2740
03 3 57 003	Anderlingen	35,67	868	24	2743
03 3 57 004	Basdahl	32,33	1 357	42	2740
03 3 57 005	Bötersen	19,85	855	43	2724
03 3 57 006	Bothel	16,76	1 734	103	2725
03 3 57 007	Breddorf	36,46	1 119	31	2733
03 3 57 008	Bremervörde, Stadt	150,16	18 071	120	2740
03 3 57 009	Brockel	25,11	1 004	40	2725
03 3 57 010	Bülstedt	25,53	626	25	2733
03 3 57 011	Deinstedt	20,20	670	33	2743
03 3 57 012	Ebersdorf	28,83	1 042	36	2740
03 3 57 013	Elsdorf	49,01	1 744	36	2730
03 3 57 014	Farven	25,44	678	27	2743
03 3 57 015	Fintel	36,08	2 293	64	2727
03 3 57 016	Gnarrenburg	123,02	8 527	69	2742
03 3 57 017	Groß Meckelsen	12,34	453	37	2732
03 3 57 018	Gyhum	48,44	2 078	43	2730
03 3 57 019	Hamersen	13,61	431	32	2732
03 3 57 020	Hassendorf	11,67	891	76	2724
03 3 57 021	Heeslingen	82,30	4 141	50	2730
03 3 57 022	Heilwege	27,44	859	31	2724
03 3 57 023	Helvesiek	21,78	649	30	2727
03 3 57 024	Hemsbünde	22,33	1 081	48	2725
03 3 57 025	Hemslingen	27,46	1 272	46	2725
03 3 57 026	Hepstedt	29,95	853	28	2733
03 3 57 027	Hipstedt	29,38	1 189	40	2740
03 3 57 028	Horstedt	22,48	1 013	45	2724
03 3 57 029	Kalbe	10,25	472	46	2732
03 3 57 030	Kirchtimke	16,14	849	53	2733
03 3 57 031	Kirchwalsede	36,90	1 114	30	2725
03 3 57 032	Klein Meckelsen	14,59	778	53	2732
03 3 57 033	Lauenbrück	21,88	1 674	77	2727
03 3 57 034	Lengenbostel	5,08	420	83	2732
03 3 57 035	Oerel	33,69	1 694	50	2740
03 3 57 036	Ostereistedt	28,50	931	33	2730
03 3 57 037	Reeßum	28,47	1 432	50	2724
03 3 57 038	Rhade	24,44	1 006	41	2730
03 3 57 039	Rotenburg (Wümme), Stadt	98,99	19 183	194	2720
03 3 57 040	Sandbostel	31,41	708	23	2743
03 3 57 041	Scheeßel	149,68	10 451	70	2723
03 3 57 042	Seedorf	18,69	556	30	2730
03 3 57 043	Selsingen	41,85	2 805	67	2743
03 3 57 044	Sittensen	18,54	4 373	236	2732
03 3 57 045	Sottrum	28,56	4 313	151	2724
03 3 57 046	Stemmen	24,65	742	30	2727
03 3 57 047	Tarmstedt	26,54	2 627	99	2733
03 3 57 048	Tiste	23,85	724	30	2732
03 3 57 049	Vahlde	17,52	597	34	2727
03 3 57 050	Vierden	21,30	626	29	2732
03 3 57 051	Visselehövede, Stadt	158,82	10 331	65	2722
03 3 57 052	Vorwerk	21,65	827	38	2733
03 3 57 053	Westertimke	12,05	666	55	2733
03 3 57 054	Westerwalsede	20,11	691	34	2725
03 3 57 055	Wilstedt	18,26	1 498	82	2733
03 3 57 056	Wohnste	19,18	680	35	2732
03 3 57 057	Zeven, Stadt	73,90	10 895	147	2730
03 3 57	zusammen ...	2 069,75	141 383	68	X

3 Gemeinden in systematischer Ordnung mit Schlüsselnummer, Fläche, Bevölkerung,
Bevölkerungsdichte und Postleitzahl am 31.12.1990

Schlüssel- nummer	Land, Reg.-Bezirk, Kreis, Gemeinde	Fläche km 2	Bevölkerung	Ein- wohner je km 2	Post- leitz- zahl-
03 3 58	Soltau-Fallingb.ostel				
	Sitz: Fallingb.ostel, Stadt				
03 3 58 001	Ahlden (Aller), Flecken	25,83	1 293	50	3031
03 3 58 002	Bispingen	128,10	5 153	40	3045
03 3 58 003	Böhme	36,99	856	23	3031
03 3 58 004	Bomlitz	64,37	7 011	109	3036
03 3 58 005	Buchholz (Aller)	27,00	1 399	52	3033
03 3 58 006	Eickeloh	13,17	751	57	3031
03 3 58 007	Essee	34,04	756	22	3031
03 3 58 008	Fallingb.ostel, Stadt	62,60	10 837	173	3032
03 3 58 009	Frankenfeld	24,26	537	22	2818
03 3 58 010	Giltten	33,37	1 099	33	3031
03 3 58 011	Grethem	16,35	615	38	3031
03 3 58 012	Hademstorf	9,22	794	86	3031
03 3 58 013	Häuslingen	13,58	846	62	2818
03 3 58 014	Hodenhagen	20,15	2 103	104	3035
03 3 58 015	Lindwedel	16,56	1 432	86	3031
03 3 58 016	Munster, Stadt	193,42	16 486	85	3042
03 3 58 017	Neuenkirchen	96,69	5 219	54	3044
03 3 58 018	Rethem (Aller), Stadt	33,76	2 447	72	2818
03 3 58 019	Schneverdingen, Stadt	234,59	15 941	68	3043
03 3 58 020	Schwarmstedt	29,93	4 425	148	3033
03 3 58 021	Soltau, Stadt	203,22	19 714	97	3040
03 3 58 022	Walsrode, Stadt	270,63	22 750	84	3030
03 3 58 023	Wietzendorf	106,84	2 709	25	3046
03 3 58 501	Osterheide, gemfr. Bezirk	178,53	1 054	6	3032
03 3 58	zusammen ...	1 873,20	126 227	67	X
03 3 59	Stade				
	Sitz: Stade, Stadt				
03 3 59 001	Agathenburg	11,32	906	80	2160
03 3 59 002	Ahlerstedt	62,44	4 393	70	2161
03 3 59 003	Apensen	20,74	2 379	115	2154
03 3 59 004	Balje	58,10	1 198	21	2161
03 3 59 005	Bargstedt	26,44	1 497	57	2165
03 3 59 006	Beckdorf	21,90	1 943	89	2151
03 3 59 007	Bliedersdorf	12,41	1 325	107	2152
03 3 59 008	Brest	24,57	761	31	2165
03 3 59 009	Burweg	16,23	922	57	2167
03 3 59 010	Buxtehude, Stadt	76,49	32 276	422	2150
03 3 59 011	Deinste	27,25	1 599	59	2161
03 3 59 012	Dollern	11,97	1 740	145	2166
03 3 59 013	Drochtersen	126,76	10 697	84	2168
03 3 59 014	Düdenbüttel	10,18	706	69	2167
03 3 59 015	Engelschoff	19,69	681	35	2161
03 3 59 016	Estorf	29,41	1 302	44	2161
03 3 59 017	Fredenbeck	48,58	4 260	88	2161
03 3 59 018	Freiburg (Elbe), Flecken	34,12	2 198	64	2163
03 3 59 019	Großenwörden	12,35	447	36	2161
03 3 59 020	Grünendeich	3,93	1 929	491	2162
03 3 59 021	Guderhandviertel	8,93	1 017	114	2162
03 3 59 022	Hammah	29,29	2 142	73	2161
03 3 59 023	Harsefeld, Flecken	51,80	9 160	177	2165
03 3 59 024	Heinbockel	22,71	876	39	2164
03 3 59 025	Himmelpforten	18,29	3 834	210	2167
03 3 59 026	Hollern-Twielenfleth	20,46	3 057	149	2161
03 3 59 027	Horneburg, Flecken	17,14	5 127	299	2152
03 3 59 028	Jork	62,27	10 424	167	2155
03 3 59 029	Kranenburg	14,21	660	46	2164
03 3 59 030	Krummendeich	30,02	558	19	2161
03 3 59 031	Kutenholz	68,16	4 219	62	2741
03 3 59 032	Mittelnkirchen	7,02	870	124	2162
03 3 59 033	Neuenkirchen	8,04	707	88	2152
03 3 59 034	Nottensdorf	7,14	968	136	2152
03 3 59 035	Oederquart	37,10	1 320	36	2161
03 3 59 036	Oldendorf	23,88	2 459	103	2164
03 3 59 037	Sauensiek	31,37	1 735	55	2151

3 Gemeinden in systematischer Ordnung mit Schlüsselnummer, Fläche, Bevölkerung, Bevölkerungsdichte und Postleitzahl am 31.12.1990

Schlüssel- nummer	Land, Reg.-Bezirk, Kreis, Gemeinde	Fläche km 2	Bevölkerung	Ein- wohner je km 2	Post- leitz- zahl-
03 3 59 038	Stade, Stadt	110,04	42 487	386	2160
03 3 59 039	Steinkirchen	9,55	1 668	175	2162
03 3 59 040	Wischhafen	33,68	2 967	88	2161
03 3 59	zusammen ...	1 265,98	169 414	134	X
03 3 60	Uelzen				
	Sitz: Uelzen, Stadt				
03 3 60 001	Altenmedingen	48,11	1 508	31	3119
03 3 60 002	Bad Bevensen, Stadt	47,98	8 737	182	3118
03 3 60 003	Barum	22,25	786	35	3119
03 3 60 004	Bienenbüttel	98,86	5 278	53	3116
03 3 60 005	Bodenteich, Flecken	49,88	3 794	76	3123
03 3 60 006	Ebstorf, Flecken	27,26	4 544	167	3112
03 3 60 007	Einke	82,83	955	12	3111
03 3 60 008	Emmendorf	10,87	801	74	3111
03 3 60 009	Gerdau	37,97	1 668	44	3111
03 3 60 010	Hanstedt	55,31	943	17	3111
03 3 60 011	Himbergen	39,46	1 564	40	3119
03 3 60 012	Jelmstorf	13,68	905	66	3119
03 3 60 013	Lüder	55,31	1 239	22	3121
03 3 60 014	Natendorf	34,44	797	23	3111
03 3 60 015	Oetzen	30,77	1 334	43	3111
03 3 60 016	Rätzlingen	8,48	473	56	3111
03 3 60 017	Römstedt	18,96	732	39	3119
03 3 60 018	Rosche	71,81	2 118	29	3115
03 3 60 019	Schwiebau	31,26	832	27	3111
03 3 60 020	Soltendieck	34,01	1 106	33	3111
03 3 60 021	Stadensen	53,79	1 344	25	3111
03 3 60 022	Stoetze	37,99	799	21	3111
03 3 60 023	Sudenburg	128,67	4 291	33	3113
03 3 60 024	Suhldorf	61,02	2 400	39	3117
03 3 60 025	Uelzen, Stadt	135,70	35 466	261	3110
03 3 60 026	Weste	25,27	974	39	3119
03 3 60 027	Wieren	52,57	2 542	48	3111
03 3 60 028	Wrestedt	34,23	2 935	86	3114
03 3 60 029	Wriedel	104,41	2 625	25	3111
03 3 60	zusammen ...	1 453,15	93 490	64	X
03 3 61	Verden				
	Sitz: Verden (Aller), Stadt				
03 3 61 001	Achim, Stadt	68,00	28 974	426	2807
03 3 61 002	Blender	38,21	2 313	61	2811
03 3 61 003	Dörverden	83,47	8 970	107	2817
03 3 61 004	Emtlinghausen	21,10	1 398	66	2819
03 3 61 005	Kirchlinteln	174,10	8 989	52	2816
03 3 61 006	Langwedel, Flecken	76,11	11 391	150	2815
03 3 61 007	Morsum	29,07	2 219	76	2819
03 3 61 008	Ottersberg, Flecken	99,04	10 056	102	2802
03 3 61 009	Oyten	63,47	12 710	200	2806
03 3 61 010	Riede	26,88	2 314	86	2819
03 3 61 011	Thedinghausen	36,71	3 793	103	2819
03 3 61 012	Verden (Aller), Stadt	71,57	24 589	344	2810
03 3 61	zusammen ...	787,73	117 716	149	X
03 3	Reg.-Bez. zusammen ...	15 251,55	1 491 282	98	X
03 4	Reg.-Bez. Weser-Ems				
03 4 01 000	Delmenhorst, Stadt	62,35	75 154	1 205	2870
03 4 02 000	Emden, Stadt	112,40	50 735	451	2970

3 Gemeinden in systematischer Ordnung mit Schlüsselnummer, Fläche, Bevölkerung,
Bevölkerungsdichte und Postleitzahl am 31.12.1990

Schlüssel- nummer	Land, Reg.-Bezirk, Kreis, Gemeinde	Fläche km 2	Bevölkerung	Ein- wohner je km 2	Post- leit- zahl
03 4 03 000	Oldenburg (Oldenburg), Stadt	102,95	143 131	1 390	2900
03 4 04 000	Osnabrück, Stadt	119,79	163 168	1 362	4500
03 4 05 000	Wilhelmshaven, Stadt	103,37	90 561	876	2940
03 4 51	Ammerland				
	Sitz: Westerstede, Stadt				
03 4 51 001	Apen	76,70	9 178	120	2913
03 4 51 002	Bad Zwischenahn	129,71	23 828	184	2903
03 4 51 004	Edewecht	113,47	15 334	135	2905
03 4 51 005	Rastede	123,02	18 526	151	2902
03 4 51 007	Westerstede, Stadt	179,21	18 659	104	2910
03 4 51 008	Wiefelstede	105,99	11 212	106	2901
03 4 51	zusammen ...	728,10	96 737	133	X
03 4 52	Aurich				
	Sitz: Aurich, Stadt				
03 4 52 001	Aurich, Stadt	197,25	36 856	187	2960
03 4 52 002	Baltrum	6,50	492	76	2985
03 4 52 003	Berumbur	6,42	2 041	318	2984
03 4 52 004	Dornum, Flecken	24,84	1 984	80	2988
03 4 52 005	Dorumerstiel	19,56	1 064	54	2988
03 4 52 006	Großefehn	127,23	11 384	89	2962
03 4 52 007	Großheide	69,32	7 928	114	2987
03 4 52 008	Hage, Flecken	16,62	5 170	311	2984
03 4 52 009	Hagermarsch	22,25	504	23	2984
03 4 52 010	Halbmond	6,55	771	118	2984
03 4 52 011	Hinte	48,06	7 217	150	2973
03 4 52 012	Ihlow	123,01	10 552	86	2965
03 4 52 013	Juist	16,43	1 507	92	2983
03 4 52 014	Krummhörn	157,17	12 755	81	2974
03 4 52 015	Leezdorf	8,45	1 752	207	2986
03 4 52 016	Lütetsburg	16,73	652	39	2984
03 4 52 017	Marienhaf, Flecken	4,06	1 647	406	2986
03 4 52 018	Nesse, Flecken	31,56	1 455	46	2988
03 4 52 019	Norden, Stadt	104,67	23 815	228	2980
03 4 52 020	Norderney, Stadt	26,29	6 215	236	2982
03 4 52 021	Osteel	19,83	2 151	108	2986
03 4 52 022	Rechtsupweg	5,13	1 804	352	2981
03 4 52 023	Südbrookmerland	96,82	15 734	163	2963
03 4 52 024	Uppgant-Schott	24,79	3 054	123	2986
03 4 52 025	Wiesmoor	82,95	11 000	133	2964
03 4 52 026	Wirdum	14,94	1 017	68	2971
03 4 52 501	Nordseeinsel Memmert, gemfr. Gebiet	5,17	-	-	2983
03 4 52	zusammen ...	1 282,60	170 521	133	X
03 4 53	Cloppenburg				
	Sitz: Cloppenburg, Stadt				
03 4 53 001	Barßel	84,32	9 940	118	2914
03 4 53 002	Bösel	100,02	5 931	59	2909
03 4 53 003	Cappeln (Oldenburg)	76,12	5 011	66	4598
03 4 53 004	Cloppenburg, Stadt	70,58	23 574	334	4590
03 4 53 005	Emstek	108,10	7 494	69	4593
03 4 53 006	Essen (Oldenburg)	97,98	6 915	71	4572
03 4 53 007	Friesoythe, Stadt	246,97	17 142	69	2908
03 4 53 008	Garrel	113,21	9 103	80	4594
03 4 53 009	Lastrup	85,15	5 631	66	4595
03 4 53 010	Lindern (Oldenburg)	65,81	4 038	61	4592
03 4 53 011	Löningen, Stadt	143,01	11 192	78	4573
03 4 53 012	Molbergen	102,54	4 856	47	4599
03 4 53 013	Saterland	123,63	9 614	78	2915
03 4 53	zusammen ...	1 417,44	120 441	85	X

3 Gemeinden in systematischer Ordnung mit Schlüsselnummer, Fläche, Bevölkerung,
Bevölkerungsdichte und Postleitzahl am 31.12.1990

Schlüssel- nummer	Land, Reg.-Bezirk, Kreis, Gemeinde	Fläche km 2	Bevölkerung	Ein- wohner je km 2	Post- leitzahl-
03 4 54	Emsland				
	Sitz: Meppen, Stadt				
03 4 54 001	Andervenne	19,53	845	43	4452
03 4 54 002	Bawinkel	20,33	2 007	99	4454
03 4 54 003	Beesten	25,60	1 539	60	4452
03 4 54 004	Bockhorst	18,19	918	50	2993
03 4 54 005	Börger	55,15	2 189	40	2991
03 4 54 006	Breddeberg	8,91	550	62	2993
03 4 54 007	Dersum	28,57	1 326	46	2991
03 4 54 008	Dörpen	33,02	3 406	103	2992
03 4 54 009	Dohren	25,64	1 061	41	4479
03 4 54 010	Emsbüren	139,27	8 137	58	4448
03 4 54 011	Esterwegen	49,53	3 965	80	2993
03 4 54 012	Freren, Stadt	48,81	4 152	85	4452
03 4 54 013	Fresenburg	21,59	787	36	4474
03 4 54 014	Geeste	133,07	9 543	72	4478
03 4 54 015	Gersten	28,71	1 145	40	4453
03 4 54 016	Groß Berßen	20,76	640	31	4471
03 4 54 017	Handrup	14,58	829	57	4453
03 4 54 018	Haren (Ems), Stadt	208,52	18 875	91	4472
03 4 54 019	Haselünne, Stadt	159,15	11 009	69	4473
03 4 54 020	Heede	31,00	1 626	52	2992
03 4 54 021	Herzlake	49,78	3 324	67	4479
03 4 54 022	Hilkenbrook	11,10	650	59	2993
03 4 54 023	Hüven	15,24	503	33	4471
03 4 54 024	Klein Berßen	16,93	918	54	4471
03 4 54 025	Kluse	25,25	1 316	52	2992
03 4 54 026	Lähden	79,81	3 849	48	4471
03 4 54 027	Lahn	21,24	721	34	4476
03 4 54 028	Langen	33,52	1 226	37	4453
03 4 54 029	Lathen	38,02	3 920	103	4474
03 4 54 030	Lehe	17,87	782	44	2992
03 4 54 031	Lengerich	31,68	2 306	73	4453
03 4 54 032	Lingen (Ems), Stadt	176,15	49 137	279	4450
03 4 54 033	Lorup	51,21	2 447	48	2991
03 4 54 034	Lünne	30,47	1 496	49	4441
03 4 54 035	Meppen, Stadt	188,45	30 508	162	4470
03 4 54 036	Messingen	25,42	1 035	41	4452
03 4 54 037	Neubörger	16,43	1 361	83	2991
03 4 54 038	Neulehe	13,62	566	42	2991
03 4 54 039	Niederlangen	29,37	1 007	34	4471
03 4 54 040	Oberlangen	22,01	778	35	4471
03 4 54 041	Papenburg, Stadt	118,40	30 078	254	2990
03 4 54 042	Rastdorf	26,33	862	33	2991
03 4 54 043	Renkenberge	18,98	595	31	4474
03 4 54 044	Rhede (Ems)	74,99	3 741	50	2994
03 4 54 045	Salzbergen	53,30	6 369	119	4442
03 4 54 046	Schapen	26,62	1 855	70	4441
03 4 54 047	Sögel	55,16	4 746	86	4475
03 4 54 048	Spahnharrenstätte	36,07	1 232	34	4475
03 4 54 049	Spelle	33,81	5 427	161	4441
03 4 54 050	Stavern	50,97	1 052	21	4471
03 4 54 051	Surwold	54,88	3 525	64	2991
03 4 54 052	Sustrum	35,59	1 049	29	4474
03 4 54 053	Thuine	12,47	1 717	138	4452
03 4 54 054	Twist	105,63	8 419	80	4477
03 4 54 055	Vrees	37,57	1 159	31	4476
03 4 54 056	Walchum	26,49	1 104	42	2999
03 4 54 057	Werlte	63,76	6 336	99	4476
03 4 54 058	Werpeloh	35,35	941	27	4475
03 4 54 059	Wettrup	13,83	585	42	4453
03 4 54 060	Wippingen	16,51	699	42	2992
03 4 54	zusammen ...	2 880,21	263 890	92	X

3 Gemeinden in systematischer Ordnung mit Schlüsselnummer, Fläche, Bevölkerung,
Bevölkerungsdichte und Postleitzahl am 31.12.1990

Schlüssel- nummer	Land, Reg.-Bezirk, Kreis, Gemeinde	Fläche km 2	Bevölkerung	Ein- wohner je km 2	Post- leitz- zahl
03 4 55	Friesland				
	Sitz: Jever, Stadt				
03 4 55 007	Jever, Stadt	41,85	12 899	308	2942
03 4 55 014	Sande	44,86	8 792	196	2945
03 4 55 015	Schortens	68,91	19 485	283	2948
03 4 55 020	Wangerland	175,34	9 713	55	2949
03 4 55 021	Wangerooge, Nordseebad	4,91	1 089	222	2946
03 4 55 025	Bockhorn	76,96	7 781	101	2935
03 4 55 026	Varel, Stadt	113,51	24 076	212	2930
03 4 55 027	Zetel	81,09	10 423	129	2932
03 4 55	zusammen ...	607,43	94 258	155	X
03 4 56	Grafschaft Bentheim				
	Sitz: Nordhorn, Stadt				
03 4 56 001	Bad Bentheim, Stadt	100,15	13 953	139	4444
03 4 56 002	Emlichheim	48,53	6 182	127	4459
03 4 56 003	Engden	44,29	415	9	4443
03 4 56 004	Esche	11,00	529	48	4458
03 4 56 005	Georgsdorf	19,25	1 158	60	4458
03 4 56 006	Getelo	20,22	662	33	4459
03 4 56 007	Gölenkamp	20,97	674	32	4459
03 4 56 008	Halle	21,15	709	34	4459
03 4 56 009	Hoogstede	49,77	2 699	54	4459
03 4 56 010	Isterberg	20,29	644	32	4443
03 4 56 011	Itterbeck	40,88	1 690	41	4459
03 4 56 012	Laar	50,90	2 093	41	4459
03 4 56 013	Lage	6,39	936	146	4458
03 4 56 014	Neuenhaus, Stadt	31,31	8 217	262	4458
03 4 56 015	Nordhorn, Stadt	149,65	49 359	330	4460
03 4 56 016	Ohne	9,00	501	56	4443
03 4 56 017	Osterwald	33,38	1 229	37	4458
03 4 56 018	Quendorf	14,08	535	38	4443
03 4 56 019	Ringe	35,32	1 882	53	4459
03 4 56 020	Samern	25,99	690	27	4443
03 4 56 021	Schüttorf, Stadt	11,23	9 784	871	4443
03 4 56 022	Suddendorf	8,20	750	91	4443
03 4 56 023	Uelsen	19,46	4 111	211	4459
03 4 56 024	Wielen	23,02	598	26	4459
03 4 56 025	Wietmarschen	118,91	7 977	67	4455
03 4 56 026	Wilsum	47,12	1 508	32	4459
03 4 56	zusammen ...	980,46	119 485	122	X
03 4 57	Leer				
	Sitz: Leer (Ostfriesland), Stadt				
03 4 57 001	Boen	8,79	462	53	2955
03 4 57 002	Borkum, Stadt	30,59	5 714	187	2972
03 4 57 003	Brinkum	5,52	583	106	2954
03 4 57 004	Bunde, Flecken	19,69	3 435	174	2955
03 4 57 005	Bunderhee	16,17	670	41	2955
03 4 57 006	Detern	43,25	2 156	50	2951
03 4 57 007	Dollart	53,40	1 404	26	2955
03 4 57 008	Filsum	23,93	1 820	76	2951
03 4 57 009	Firrel	8,26	714	86	2954
03 4 57 010	Hesel	44,03	3 309	75	2954
03 4 57 011	Holtland	14,66	2 151	147	2954
03 4 57 012	Jemgum	78,48	3 848	49	2959
03 4 57 013	Leer (Ostfriesland), Stadt	70,61	31 375	444	2950
03 4 57 014	Moormerland	122,30	19 285	158	2956
03 4 57 015	Neukamperfehn	6,27	1 280	204	2954
03 4 57 016	Nortmoor	15,30	1 412	92	2951
03 4 57 017	Ostrhauderfehn	51,00	8 442	166	2958
03 4 57 018	Rhauderfehn	102,91	14 339	139	2953
03 4 57 019	Schwerinsdorf	5,57	735	132	2954
03 4 57 020	Uplengen	148,85	9 663	65	2912

3 Gemeinden in systematischer Ordnung mit Schlüsselnummer, Fläche, Bevölkerung, Bevölkerungsdichte und Postleitzahl am 31.12.1990

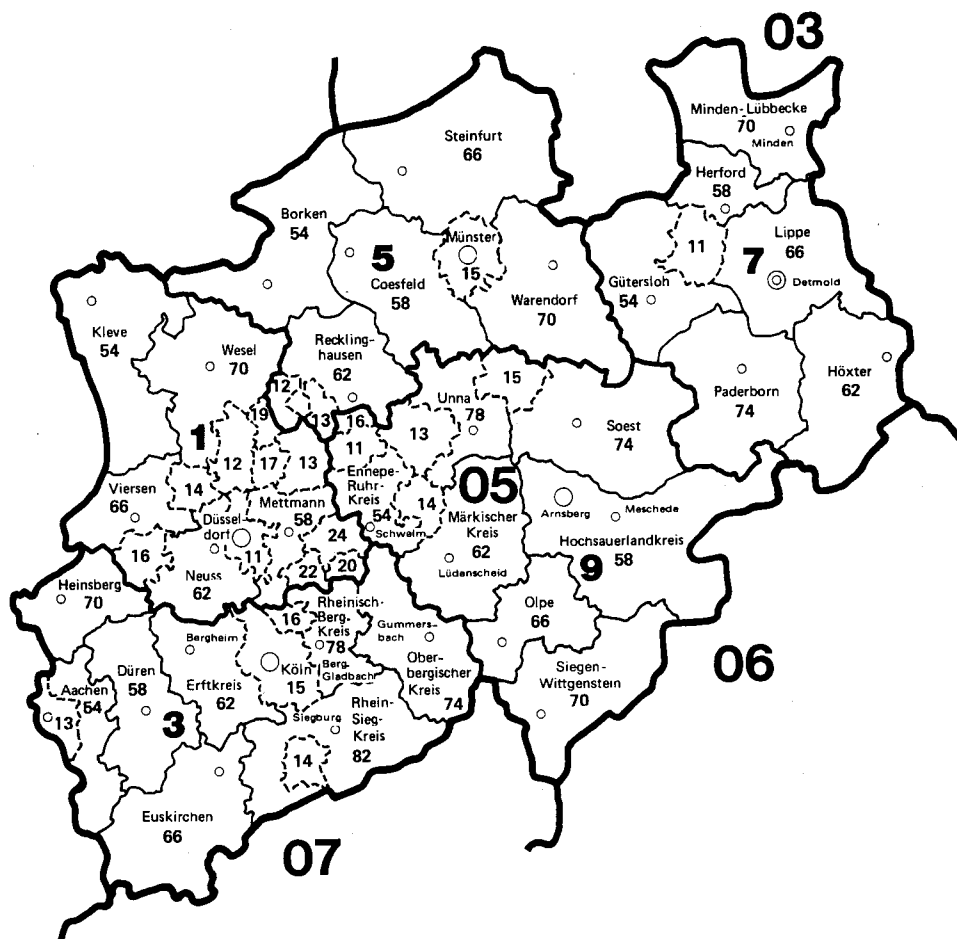
Schlüssel- nummer	Land, Reg.-Bezirk, Kreis, Gemeinde	Fläche km 2	Bevölkerung	Ein- wohner je km 2	Post- leitzahl-
03 4 57 021	Weener, Stadt	81,39	14 320	176	2952
03 4 57 022	Westoverledingen	111,90	17 006	152	2957
03 4 57 023	Wymeer	22,96	1 221	53	2955
03 4 57 501	Insel Lütje Hörn, gemfr. Gebiet	0,31	—	—	—
03 4 57	zusammen ...	1 086,14	145 344	134	X
03 4 58	Oldenburg (Oldenburg)				
	Sitz: Wildeshausen, Stadt				
03 4 58 001	Beckeln	33,42	798	24	2833
03 4 58 002	Colnrade	18,45	766	42	2833
03 4 58 003	Dötlingen	101,82	4 688	46	2879
03 4 58 004	Düsen	10,85	1 042	96	2833
03 4 58 005	Ganderkesee	138,24	27 104	196	2875
03 4 58 006	Groß Ippener	28,06	962	34	2833
03 4 58 007	Großenkneten	176,17	11 185	63	2907
03 4 58 008	Harpstedt, Flecken	23,46	3 703	158	2833
03 4 58 009	Hatten	103,50	10 264	99	2904
03 4 58 010	Hude (Oldenburg)	124,60	12 383	99	2872
03 4 58 011	Kirchseelte	14,98	1 009	67	2833
03 4 58 012	Prinzhöfte	41,99	740	18	2833
03 4 58 013	Wardenburg	118,61	13 921	117	2906
03 4 58 014	Wildeshausen, Stadt	89,48	14 311	160	2878
03 4 58 015	Winkelsett	39,18	633	16	2833
03 4 58	zusammen ...	1 062,81	103 509	97	X
03 4 59	Osnabrück				
	Sitz: Osnabrück, Stadt				
03 4 59 001	Alfhausen	39,33	2 551	65	4552
03 4 59 002	Ankum	66,32	5 255	79	4554
03 4 59 003	Bad Essen	103,21	12 967	126	4515
03 4 59 004	Bad Iburg, Stadt	36,44	10 416	286	4505
03 4 59 005	Bad Laer	46,85	6 497	139	4518
03 4 59 006	Bad Rothenfelde	18,18	6 107	336	4502
03 4 59 007	Badbergen	79,11	4 093	52	4574
03 4 59 008	Beim	46,67	11 824	253	4513
03 4 59 009	Berge	66,78	3 305	49	4576
03 4 59 010	Bersenbrück, Stadt	42,53	5 767	136	4558
03 4 59 011	Bippen	79,24	2 642	33	4576
03 4 59 012	Bissendorf	96,36	12 673	132	4516
03 4 59 013	Bohmte	110,73	10 695	97	4508
03 4 59 014	Bramsche, Stadt	183,32	28 120	153	4550
03 4 59 015	Dissen am Teutoburger Wald, Stadt	31,90	8 401	263	4503
03 4 59 016	Eggermühlen	27,41	1 312	48	4554
03 4 59 017	Fürstenau, Stadt	78,58	8 684	111	4557
03 4 59 018	Gehrde	36,37	1 544	42	4559
03 4 59 019	Georgsmarienhütte, Stadt	55,43	31 910	576	4504
03 4 59 020	Hagen am Teutoburger Wald	34,49	12 581	365	4506
03 4 59 021	Hasbergen	21,68	9 717	448	4507
03 4 59 022	Hilter am Teutoburger Wald	52,60	8 908	169	4517
03 4 59 023	Kettenkamp	12,88	1 277	99	4554
03 4 59 024	Melle, Stadt	254,00	41 579	164	4520
03 4 59 025	Menslage	65,18	2 433	37	4575
03 4 59 026	Merzen	52,92	3 039	57	4553
03 4 59 027	Neuenkirchen	57,52	3 406	59	4553
03 4 59 028	Nortrup	27,08	2 477	91	4577
03 4 59 029	Ostercappeln	100,19	8 099	81	4514
03 4 59 030	Quakenbrück, Stadt	17,95	10 478	584	4570
03 4 59 031	Rieste	30,60	2 184	71	4555
03 4 59 032	Voltlage	42,22	1 645	39	4553
03 4 59 033	Wallenhorst	47,18	21 604	458	4512
03 4 59 034	Glandorf	59,93	5 686	95	4519
03 4 59	zusammen ...	2 121,18	309 876	146	X

3 Gemeinden in systematischer Ordnung mit Schlüsselnummer, Fläche, Bevölkerung, Bevölkerungsdichte und Postleitzahl am 31.12.1990

Schlüssel- nummer	Land, Reg.-Bezirk, Kreis, Gemeinde	Fläche km 2	Bevölkerung	Ein- wohner je km 2	Post- leitz- zahl
03 4 60	Vechta				
	Sitz: Vechta, Stadt				
03 4 60 001	Bakum	78,70	4 936	63	2849
03 4 60 002	Damme, Stadt	104,45	13 556	130	2845
03 4 60 003	Dinklage	72,65	9 483	131	2843
03 4 60 004	Goldenstedt	88,50	7 173	81	2849
03 4 60 005	Holdorf	54,90	5 184	94	2841
03 4 60 006	Lohne (Oldenburg), Stadt	90,75	20 106	222	2842
03 4 60 007	Neuenkirchen (Oldenburg)	90,85	6 453	71	2846
03 4 60 008	Steinfeld (Oldenburg)	59,79	6 858	115	2841
03 4 60 009	Vechta, Stadt	87,78	23 300	265	2848
03 4 60 010	Visbek	84,07	8 359	99	2849
03 4 60	zusammen ...	812,44	105 408	130	X
03 4 61	Wesermarsch				
	Sitz: Brake (Unterweser), Stadt				
03 4 61 001	Berne	85,20	6 481	76	2876
03 4 61 002	Brake (Unterweser), Stadt	38,17	16 151	423	2880
03 4 61 003	Butjadingen	129,03	6 040	47	2893
03 4 61 004	Elsfleth, Stadt	115,03	8 482	74	2887
03 4 61 005	Jade	93,55	4 713	50	2933
03 4 61 006	Lemwerder	36,38	7 150	197	2874
03 4 61 007	Nordenham, Stadt	87,19	28 773	330	2890
03 4 61 008	Ovelgönne	123,83	5 112	41	2882
03 4 61 009	Stadland	113,39	7 511	66	2883
03 4 61	zusammen ...	821,77	90 413	110	X
03 4 62	Wittmund				
	Sitz: Wittmund, Stadt				
03 4 62 001	Blomberg	12,80	1 275	100	2941
03 4 62 002	Dunum	26,83	1 221	46	2943
03 4 62 003	Esens, Stadt	21,59	6 325	293	2943
03 4 62 004	Eversmeer	11,56	772	67	2989
03 4 62 005	Friedeburg	163,55	9 663	59	2947
03 4 62 006	Holtgast	23,99	1 582	66	2943
03 4 62 007	Langeoog	19,67	2 030	103	2941
03 4 62 008	Moorweg	18,65	873	47	2943
03 4 62 009	Nenndorf	6,86	501	73	2989
03 4 62 010	Neuharlingensiel	24,44	1 066	44	2943
03 4 62 011	Neuschoo	14,47	1 154	80	2941
03 4 62 012	Ochtersum	10,82	971	90	2941
03 4 62 013	Schweindorf	5,44	513	94	2989
03 4 62 014	Spiekeroog	18,15	686	38	2941
03 4 62 015	Stedesdorf	27,96	1 455	52	2943
03 4 62 016	Utarp	6,37	551	86	2989
03 4 62 017	Werdum	18,45	620	34	2943
03 4 62 018	Westerholt	14,63	2 100	144	2989
03 4 62 019	Wittmund, Stadt	210,16	19 469	93	2944
03 4 62	zusammen ...	656,39	52 827	80	X
03 4	Reg.-Bez. zusammen ...	14 957,83	2 195 458	147	X
03	Land insgesamt ...	47 351,04	7 387 245	156	X
04	Bremen				
04 0 11 000	Bremen, Stadt	326,72	551 219	1 687	2800
04 0 12 000	Bremerhaven, Stadt	77,51	130 446	1 683	2850
04	Land insgesamt ...	404,23	681 665	1 686	X

05 NORDRHEIN - WESTFALEN

Verwaltungsgrenzen nach dem Stand vom 1.1.1991



Schlüsselnummern und Namen der Regierungsbezirke
und Kreisfreien Städte
(In der Karte jeweils nur die Schlüsselnummer)

Regierungsbezirke

- 1 Düsseldorf
- 3 Köln
- 5 Münster
- 7 Detmold
- 9 Arnsberg

Kreisfreie Städte

- in 1 Düsseldorf
- 11 Düsseldorf
- 12 Duisburg
- 13 Essen
- 14 Krefeld
- 16 Mönchengladbach
- 17 Mülheim a.d. Ruhr
- 19 Oberhausen
- 20 Remscheid
- 22 Solingen
- 24 Wuppertal

- in 3 Köln
- 13 Aachen
- 14 Bonn
- 15 Köln
- 16 Leverkusen
- in 5 Münster
- 12 Bielefeld
- 13 Gelsenkirchen
- 15 Münster
- in 7 Detmold
- 11 Bielefeld
- in 9 Arnsberg
- 11 Bochum
- 13 Dortmund
- 14 Hagen
- 15 Hamm
- 16 Herne

Schlüsselnummern Grenzen Verwaltungssitze¹⁾

Land:	05		<u>Düsseldorf</u>
Regierungsbezirk:	1		
Kreis:	54		
Kreisfreie Stadt:	11		

1) Verwaltungssitze der Kreise sind nur benannt, wenn sie nicht mit dem Namen des Kreises übereinstimmen.

3 Gemeinden in systematischer Ordnung mit Schlüsselnummer, Fläche, Bevölkerung,
Bevölkerungsdichte und Postleitzahl am 31.12.1990

Schlüssel- nummer	Land, Reg.-Bezirk, Kreis, Gemeinde	Fläche km 2	Bevölkerung	Ein- wohner je km 2	Post- leit- zahl-
05	Nordrhein-Westfalen				
05 1	Reg.-Bez. Düsseldorf				
05 1 11 000	Düsseldorf, Stadt	216,99	575 794	2 654	4000
05 1 12 000	Duisburg, Stadt	232,83	535 447	2 300	4100
05 1 13 000	Essen, Stadt	210,35	626 973	2 981	4300
05 1 14 000	Krefeld, Stadt	137,52	244 020	1 774	4150
05 1 16 000	Mönchengladbach, Stadt	170,43	259 436	1 522	4050
05 1 17 000	Mülheim a.d. Ruhr, Stadt	91,26	177 681	1 947	4330
05 1 19 000	Oberhausen, Stadt	77,03	223 840	2 906	4200
05 1 20 000	Remscheid, Stadt	74,60	123 155	1 651	5630
05 1 22 000	Solingen, Stadt	89,46	165 401	1 849	5650
05 1 24 000	Wuppertal, Stadt	168,37	383 660	2 279	5600
05 1 54	Kleve				
	Sitz: Kleve, Stadt				
05 1 54 004	Bedburg-Hau	61,29	12 328	201	4194
05 1 54 008	Emmerich, Stadt	80,08	28 322	354	4240
05 1 54 012	Geldern, Stadt	96,87	29 245	302	4170
05 1 54 016	Goch, Stadt	115,32	29 843	259	4180
05 1 54 020	Issum	54,51	10 970	201	4174
05 1 54 024	Kalkar, Stadt	88,23	11 084	126	4192
05 1 54 028	Kerken	57,99	11 290	195	4173
05 1 54 032	Kevelaer, Stadt	100,52	23 309	232	4178
05 1 54 036	Kleve, Stadt	97,72	45 963	470	4190
05 1 54 040	Kranenburg	76,95	7 957	103	4193
05 1 54 044	Rees, Stadt	109,64	18 616	170	4242
05 1 54 048	Rheurdt	30,01	5 511	184	4137
05 1 54 052	Straelen, Stadt	73,98	12 927	175	4172
05 1 54 056	Uedem	60,95	6 822	112	4182
05 1 54 060	Wachtendonk	47,78	6 392	134	4175
05 1 54 064	Weeze	79,45	8 570	108	4179
05 1 54	zusammen ...	1 231,29	269 149	219	X
05 1 58	Mettmann				
	Sitz: Mettmann, Stadt				
05 1 58 004	Erkrath, Stadt	26,86	47 659	1 774	4006
05 1 58 008	Haan, Stadt	24,22	29 860	1 233	5657
05 1 58 012	Heiligenhaus, Stadt	27,47	29 715	1 082	5628
05 1 58 016	Hilden, Stadt	25,95	54 782	2 111	4010
05 1 58 020	Langenfeld (Rheinland), Stadt	41,07	53 455	1 302	4018
05 1 58 024	Mettmann, Stadt	42,53	38 998	917	4020
05 1 58 026	Monheim, Stadt	23,13	42 656	1 844	4019
05 1 58 028	Ratingen, Stadt	88,72	91 007	1 026	4030
05 1 58 032	Velbert, Stadt	74,90	89 253	1 192	5620
05 1 58 036	Wülfrath, Stadt	32,23	21 987	682	5603
05 1 58	zusammen ...	407,08	499 372	1 227	X
05 1 62	Neuss				
	Sitz: Neuss, Stadt				
05 1 62 004	Dormagen, Stadt	85,36	58 260	683	4047
05 1 62 008	Grevenbroich, Stadt	102,19	60 835	595	4048

3 Gemeinden in systematischer Ordnung mit Schlüsselnummer, Fläche, Bevölkerung, Bevölkerungsdichte und Postleitzahl am 31.12.1990

Schlüssel- nummer	Land, Reg.-Bezirk, Kreis, Gemeinde	Fläche km 2	Bevölkerung	Ein- wohner je km 2	Post- leitz- zahl
05 1 62 012	Jüchen	71,87	21 007	292	4053
05 1 62 016	Kaarst, Stadt	37,40	40 508	1 083	4044
05 1 62 020	Korschenbroich, Stadt	55,26	29 227	529	4052
05 1 62 022	Meerbusch, Stadt	64,46	52 104	808	4005
05 1 62 024	Neuss, Stadt	99,48	147 019	1 478	4040
05 1 62 028	Rommerskirchen	60,08	11 414	190	4049
05 1 62	zusammen ...	576,10	420 374	730	X
05 1 66	Viersen				
	Sitz: Viersen, Stadt				
05 1 66 004	Brüggen	61,11	13 504	221	4057
05 1 66 008	Grefrath	30,97	14 442	466	4155
05 1 66 012	Kempfen, Stadt	68,65	33 809	492	4152
05 1 66 016	Nettetal, Stadt	83,66	38 820	464	4054
05 1 66 020	Niederkrüchten	67,07	11 183	167	4055
05 1 66 024	Schwalmtal	48,11	15 271	317	4056
05 1 66 028	Tönisvorst, Stadt	44,33	24 844	560	4154
05 1 66 032	Viersen, Stadt	91,05	77 453	851	4060
05 1 66 036	Willich, Stadt	67,81	42 416	626	4156
05 1 66	zusammen ...	562,76	271 742	483	X
05 1 70	Wesel				
	Sitz: Wesel, Stadt				
05 1 70 004	Alpen	59,53	11 003	185	4234
05 1 70 008	Dinslaken, Stadt	47,68	65 313	1 370	4220
05 1 70 012	Hamminkeln	164,37	24 659	150	4236
05 1 70 016	Hünxe	106,80	12 959	121	4224
05 1 70 020	Kamp-Lintfort, Stadt	63,13	39 019	618	4132
05 1 70 024	Moers, Stadt	67,68	104 595	1 545	4130
05 1 70 028	Neukirchen-Vluyn, Stadt	43,47	26 591	612	4133
05 1 70 032	Rheinberg, Stadt	75,15	27 886	371	4134
05 1 70 036	Schermbeck	110,73	12 459	113	4235
05 1 70 040	Sonsbeck	55,28	6 962	126	4176
05 1 70 044	Voerde (Niederrhein), Stadt	53,48	36 415	681	4223
05 1 70 048	Wesel, Stadt	122,56	59 631	487	4230
05 1 70 052	Xanten, Stadt	72,38	16 930	234	4232
05 1 70	zusammen ...	1 042,24	444 422	426	X
05 1	Reg.-Bez. zusammen ...	5 288,31	5 220 466	987	X
05 3	Reg.-Bez. Köln				
05 3 13 000	Aachen, Stadt	160,82	241 861	1 504	5100
05 3 14 000	Bonn, Stadt	141,23	292 234	2 069	5300
05 3 15 000	Köln, Stadt	405,12	953 551	2 354	5000
05 3 16 000	Leverkusen, Stadt	78,86	160 919	2 041	5090
05 3 54	Aachen				
	Sitz: Aachen, Stadt				
05 3 54 004	Alsdorf, Stadt	31,48	46 935	1 491	5110
05 3 54 008	Baesweiler, Stadt	27,83	24 442	878	5112
05 3 54 012	Eschweiler, Stadt	76,07	54 675	719	5180
05 3 54 016	Herzogenrath, Stadt	33,30	44 284	1 330	5120
05 3 54 020	Monschau, Stadt	94,61	11 904	126	5108
05 3 54 024	Roetgen	39,11	6 908	177	5106
05 3 54 028	Simmerath	111,54	13 305	119	5107
05 3 54 032	Stolberg (Rhld.), Stadt	98,31	57 231	582	5190
05 3 54 036	Würselen, Stadt	34,38	34 406	1 001	5102
05 3 54	zusammen ...	546,63	294 090	538	X

3 Gemeinden in systematischer Ordnung mit Schlüsselnummer, Fläche, Bevölkerung,
Bevölkerungsdichte und Postleitzahl am 31.12.1990

Schlüssel- nummer	Land, Reg.-Bezirk, Kreis, Gemeinde	Fläche km 2	Bevölkerung	Ein- wohner je km 2	Post- leitzahl-
05 3 58	Düren				
	Sitz: Düren, Stadt				
05 3 58 004	Aldenhoven	44,30	12 431	281	5173
05 3 58 008	Düren, Stadt	85,05	86 508	1 017	5160
05 3 58 012	Heimbach, Stadt	64,81	4 405	68	5169
05 3 58 016	Hürtgenwald	87,99	7 927	90	5165
05 3 58 020	Inden	35,92	7 933	221	5176
05 3 58 024	Jülich, Stadt	90,41	31 285	346	5170
05 3 58 028	Kreuzau	41,78	15 644	374	5166
05 3 58 032	Langerwehe	41,49	12 351	298	5163
05 3 58 036	Linnich, Stadt	65,45	12 559	192	5172
05 3 58 040	Merzenich	37,92	8 328	220	5161
05 3 58 044	Nideggen, Stadt	64,98	8 717	134	5168
05 3 58 048	Niederzier	63,40	12 199	192	5162
05 3 58 052	Nörvenich	66,05	9 123	138	5164
05 3 58 056	Titz	68,64	7 705	112	5177
05 3 58 060	Vettweiß	83,05	7 182	86	5167
05 3 58	zusammen ...	941,24	244 297	260	X
05 3 62	Erftkreis				
	Sitz: Bergheim, Stadt				
05 3 62 004	Bedburg, Stadt	80,38	21 524	268	5012
05 3 62 008	Bergheim, Stadt	96,62	58 146	602	5010
05 3 62 012	Brühl, Stadt	36,14	41 829	1 157	5040
05 3 62 016	Elsdorf	65,93	19 944	303	5013
05 3 62 020	Erftstadt, Stadt	120,03	45 403	378	5042
05 3 62 024	Frechen, Stadt	45,11	44 360	983	5020
05 3 62 028	Hürth, Stadt	51,17	50 808	993	5030
05 3 62 032	Kerpen, Stadt	113,96	57 337	503	5014
05 3 62 036	Pulheim, Stadt	72,14	49 353	684	5024
05 3 62 040	Wesseling, Stadt	23,37	30 710	1 314	5047
05 3 62	zusammen ...	704,85	419 414	595	X
05 3 66	Euskirchen				
	Sitz: Euskirchen, Stadt				
05 3 66 004	Bad Münstereifel, Stadt	150,86	16 163	107	5358
05 3 66 008	Blankenheim	148,54	7 784	52	5378
05 3 66 012	Dahlem	95,28	3 935	41	5377
05 3 66 016	Euskirchen, Stadt	139,45	49 654	356	5350
05 3 66 020	Hellenthal	137,81	8 317	60	5374
05 3 66 024	Kall	66,08	10 323	156	5370
05 3 66 028	Mechernich, Stadt	136,33	22 755	167	5353
05 3 66 032	Nettersheim	94,41	6 593	70	5376
05 3 66 036	Schleiden, Stadt	122,08	13 011	107	5372
05 3 66 040	Weilerswist	57,24	14 279	249	5354
05 3 66 044	Zülpich, Stadt	101,08	17 298	171	5352
05 3 66	zusammen ...	1 249,16	170 112	136	X
05 3 70	Heinsberg				
	Sitz: Heinsberg, Stadt				
05 3 70 004	Erkelenz, Stadt	117,38	37 833	322	5140
05 3 70 008	Gangelt	48,75	9 844	202	5133
05 3 70 012	Geilenkirchen, Stadt	83,16	22 808	274	5130
05 3 70 016	Heinsberg, Stadt	92,18	37 305	405	5138
05 3 70 020	Hückelhoven, Stadt	61,22	34 816	569	5142
05 3 70 024	Selfkant	41,89	8 598	205	5135
05 3 70 028	Übach-Palenberg, Stadt	26,10	23 521	901	5132
05 3 70 032	Waldfeucht	30,27	7 954	263	5137
05 3 70 036	Wassenberg, Stadt	42,41	12 478	294	5143
05 3 70 040	Wegberg, Stadt	84,33	25 445	302	5144
05 3 70	zusammen ...	627,69	220 602	351	X

3 Gemeinden in systematischer Ordnung mit Schlüsselnummer, Fläche, Bevölkerung, Bevölkerungsdichte und Postleitzahl am 31.12.1990

Schlüssel- nummer	Land, Reg.-Bezirk, Kreis, Gemeinde	Fläche km 2	Bevölkerung	Ein- wohner je km 2	Post- leitzahl-
05 3 74	Oberbergischer Kreis				
	Sitz: Gummersbach, Stadt				
05 3 74 004	Bergneustadt, Stadt	37,82	20 040	530	5275
05 3 74 008	Engelskirchen	63,04	19 400	308	5250
05 3 74 012	Gummersbach, Stadt	95,28	50 965	535	5270
05 3 74 016	Hückeswagen, Stadt	50,46	15 601	309	5609
05 3 74 020	Lindlar	85,82	19 307	225	5253
05 3 74 024	Marlenheide	54,99	12 059	219	5277
05 3 74 028	Morsbach	55,97	10 366	185	5222
05 3 74 032	Nümbrecht	71,79	14 266	199	5223
05 3 74 036	Radevormwald, Stadt	53,77	23 762	442	5608
05 3 74 040	Reichshof	114,59	16 656	145	5226
05 3 74 044	Waldbröl, Stadt	63,01	16 244	258	5220
05 3 74 048	Wiehl, Stadt	53,26	23 123	434	5276
05 3 74 052	Wipperfürth, Stadt	118,15	21 487	182	5272
05 3 74	zusammen ...	917,95	263 276	287	X
05 3 78	Rheinisch-Bergischer Kreis				
	Sitz: Bergisch Gladbach, Stadt				
05 3 78 004	Bergisch Gladbach, Stadt	83,12	104 037	1 252	5060
05 3 78 008	Burscheid, Stadt	27,38	17 312	632	5093
05 3 78 012	Kürten	67,56	17 516	259	5067
05 3 78 016	Leichlingen (Rheinland), Stadt	37,30	25 996	697	5653
05 3 78 020	Odenthal	39,97	13 218	331	5068
05 3 78 024	Overath	68,83	23 902	347	5063
05 3 78 028	Rösrath	38,81	22 849	589	5064
05 3 78 032	Wermelskirchen, Stadt	74,66	35 865	480	5632
05 3 78	zusammen ...	437,63	260 695	596	X
05 3 82	Rhein-Sieg-Kreis				
	Sitz: Siegburg, Stadt				
05 3 82 004	Alfter	34,73	17 677	509	5305
05 3 82 008	Bad Honnef, Stadt	48,30	22 577	467	5340
05 3 82 012	Bornheim, Stadt	82,74	35 858	433	5303
05 3 82 016	Eitorf	70,08	16 262	232	5208
05 3 82 020	Hennef (Sieg), Stadt	105,80	32 521	307	5202
05 3 82 024	Königswinter, Stadt	76,19	35 013	460	5330
05 3 82 028	Lohmar	65,52	27 098	414	5204
05 3 82 032	Meckenheim, Stadt	34,83	22 814	655	5309
05 3 82 036	Much	78,07	12 318	158	5203
05 3 82 040	Neunkirchen-Seelscheid	50,64	16 860	333	5206
05 3 82 044	Niederkassel, Stadt	35,79	29 240	817	5216
05 3 82 048	Rheinbach, Stadt	69,73	22 990	330	5308
05 3 82 052	Ruppichteroth	61,95	8 382	135	5207
05 3 82 056	Sankt Augustin, Stadt	34,24	51 886	1 515	5205
05 3 82 060	Siegburg, Stadt	23,47	35 441	1 510	5200
05 3 82 064	Swisttal	62,29	17 170	276	5357
05 3 82 068	Troisdorf, Stadt	62,18	64 430	1 036	5210
05 3 82 072	Wachtberg	49,67	17 281	348	5307
05 3 82 076	Windeck	107,21	18 456	172	5227
05 3 82	zusammen ...	1 153,43	504 274	437	X
05 3	Reg.-Bez. zusammen ...	7 364,61	4 025 325	547	X
05 5	Reg.-Bez. Münster				
05 5 12 000	Bottrop, Stadt	100,60	118 936	1 182	4250
05 5 13 000	Gelsenkirchen, Stadt	104,85	293 714	2 801	4650

3 Gemeinden in systematischer Ordnung mit Schlüsselnummer, Fläche, Bevölkerung,
Bevölkerungsdichte und Postleitzahl am 31.12.1990

Schlüssel- nummer	Land, Reg.-Bezirk, Kreis, Gemeinde	Fläche km 2	Bevölkerung	Ein- wohner je km 2	Post- leitzahl-
05 5 15 000	Münster, Stadt	302,37	259 438	858	4400
05 5 54	Borken				
	Sitz: Borken, Stadt				
05 5 54 004	Ahaus, Stadt	151,10	31 202	206	4422
05 5 54 008	Bocholt, Stadt	119,41	68 936	577	4290
05 5 54 012	Borken, Stadt	152,65	36 049	236	4280
05 5 54 016	Gescher, Stadt	80,50	15 002	186	4423
05 5 54 020	Gronau (Westf.), Stadt	78,64	40 687	517	4432
05 5 54 024	Heek	68,95	7 120	103	4438
05 5 54 028	Heiden	52,96	6 888	130	4284
05 5 54 032	Isselburg, Stadt	42,73	10 084	236	4294
05 5 54 036	Legden	56,01	5 621	100	4427
05 5 54 040	Raesfeld	57,81	9 323	161	4285
05 5 54 044	Reken	77,36	11 689	151	4421
05 5 54 048	Rhede, Stadt	78,65	16 952	216	4292
05 5 54 052	Schöppingen	68,77	5 732	83	4437
05 5 54 056	Stadthoorn, Stadt	79,05	17 713	224	4424
05 5 54 060	Südlohn	45,54	7 787	171	4286
05 5 54 064	Velen	71,88	10 374	144	4282
05 5 54 068	Vreden, Stadt	135,53	19 421	143	4426
05 5 54	zusammen ...	1 417,54	320 580	226	X
05 5 58	Coesfeld				
	Sitz: Coesfeld, Stadt				
05 5 58 004	Ascheberg	106,48	12 778	120	4715
05 5 58 008	Billerbeck, Stadt	90,79	9 991	110	4425
05 5 58 012	Coesfeld, Stadt	141,00	32 739	232	4420
05 5 58 016	Dülmén, Stadt	184,56	40 496	219	4408
05 5 58 020	Havixbeck	52,98	10 212	193	4409
05 5 58 024	Lüdinghausen, Stadt	140,22	20 152	144	4710
05 5 58 028	Nordkirchen	52,43	8 359	159	4717
05 5 58 032	Nottuln	85,37	15 748	184	4405
05 5 58 036	Olfen, Stadt	52,42	8 732	167	4716
05 5 58 040	Rosendahl	94,06	9 693	103	4428
05 5 58 044	Senden	109,11	15 341	141	4403
05 5 58	zusammen ...	1 109,42	184 241	166	X
05 5 62	Recklinghausen				
	Sitz: Recklinghausen, Stadt				
05 5 62 004	Castrop-Rauxel, Stadt	51,66	79 037	1 530	4620
05 5 62 008	Datteln, Stadt	66,08	36 876	558	4354
05 5 62 012	Dorsten, Stadt	171,13	78 035	456	4270
05 5 62 014	Gladbeck, Stadt	35,90	80 267	2 236	4390
05 5 62 016	Haltern, Stadt	158,39	34 025	215	4358
05 5 62 020	Herten, Stadt	37,31	69 245	1 856	4352
05 5 62 024	Marl, Stadt	87,42	91 467	1 046	4370
05 5 62 028	Oer-Erkenschwick, Stadt	38,84	28 222	727	4353
05 5 62 032	Recklinghausen, Stadt	66,41	125 060	1 883	4350
05 5 62 036	Waltrop, Stadt	46,97	29 354	625	4355
05 5 62	zusammen ...	760,11	651 588	857	X
05 5 66	Steinfurt				
	Sitz: Steinfurt, Stadt				
05 5 66 004	Altenberge	62,53	7 852	126	4417
05 5 66 008	Emsdetten, Stadt	71,50	31 930	447	4407
05 5 66 012	Greven, Stadt	140,10	31 010	221	4402
05 5 66 016	Hörstel, Stadt	107,45	15 772	147	4446
05 5 66 020	Hopsten	99,80	6 059	61	4447
05 5 66 024	Horstmar, Stadt	44,75	6 040	135	4435
05 5 66 028	Ibbenbüren, Stadt	108,37	44 643	412	4530
05 5 66 032	Ladbergen	52,01	5 797	111	4544

3 Gemeinden in systematischer Ordnung mit Schlüsselnummer, Fläche, Bevölkerung, Bevölkerungsdichte und Postleitzahl am 31.12.1990

Schlüssel- nummer	Land, Reg.-Bezirk, Kreis, Gemeinde	Fläche km 2	Bevölkerung	Ein- wohner je km 2	Post- leitzahl-
05 5 66 036	Laer	35,03	5 300	151	4419
05 5 66 040	Lengerich, Stadt	91,24	21 045	231	4540
05 5 66 044	Lienen	73,26	8 194	112	4543
05 5 66 048	Lotte	37,21	10 593	285	4531
05 5 66 052	Metelen	40,22	5 904	147	4439
05 5 66 056	Mettingen	40,61	10 776	265	4532
05 5 66 060	Neuenkirchen	48,28	11 773	244	4445
05 5 66 064	Nordwalde	51,26	8 612	168	4418
05 5 66 068	Ochtrup, Stadt	105,54	17 460	165	4434
05 5 66 072	Recke	53,48	10 026	187	4534
05 5 66 076	Rheine, Stadt	145,13	70 452	485	4440
05 5 66 080	Saerbeck	58,87	5 124	87	4401
05 5 66 084	Steinfurt, Stadt	111,41	31 484	283	4430
05 5 66 088	Tecklenburg, Stadt	69,60	8 980	129	4542
05 5 66 092	Westerkappeln	86,22	9 317	108	4535
05 5 66 096	Wettringen	57,52	6 802	118	4441
05 5 66	zusammen ...	1 791,39	390 945	218	X
05 5 70	Warendorf				
	Sitz: Warendorf, Stadt				
05 5 70 004	Ahlen, Stadt	123,14	54 169	440	4730
05 5 70 008	Beckum, Stadt	111,63	36 772	329	4720
05 5 70 012	Beelen	31,17	5 156	165	4413
05 5 70 016	Drensteinfurt, Stadt	106,39	12 127	114	4406
05 5 70 020	Ennigerloh, Stadt	124,88	19 534	156	4722
05 5 70 024	Everswinkel	68,71	7 976	116	4416
05 5 70 028	Geide, Stadt	102,36	27 759	271	4740
05 5 70 032	Ostbevern	89,00	7 341	82	4412
05 5 70 036	Sassenberg, Stadt	77,67	10 214	132	4414
05 5 70 040	Sendenhorst, Stadt	96,67	11 409	118	4415
05 5 70 044	Teigte, Stadt	90,28	17 358	192	4404
05 5 70 048	Wadersloh	117,03	12 121	104	4724
05 5 70 052	Warendorf, Stadt	175,87	35 092	200	4410
05 5 70	zusammen ...	1 314,80	257 028	195	X
05 5	Reg.-Bez. zusammen ...	6 901,08	2 476 470	359	X
05 7	Reg.-Bez. Detmold				
05 7 11 000	Bielefeld, Stadt	257,64	319 037	1 238	4800
05 7 54	Gütersloh				
	Sitz: Gütersloh, Stadt				
05 7 54 004	Borgholzhausen, Stadt	55,83	7 872	141	4807
05 7 54 008	Gütersloh, Stadt	111,98	86 807	775	4830
05 7 54 012	Halle (Westf.), Stadt	69,29	18 841	272	4802
05 7 54 016	Harsewinkel, Stadt	100,44	20 135	200	4834
05 7 54 020	Herzebrock-Clarholz	79,23	13 351	169	4836
05 7 54 024	Langenberg	38,31	7 026	183	4831
05 7 54 028	Rheda-Wiedenbrück, Stadt	86,66	38 327	442	4840
05 7 54 032	Rietberg, Stadt	110,36	24 138	219	4835
05 7 54 036	Schloß Holte-Stukenbrock	67,43	21 402	317	4815
05 7 54 040	Steinhagen	56,18	17 303	308	4803
05 7 54 044	Verl	71,31	19 771	277	4837
05 7 54 048	Versmold, Stadt	84,80	18 231	215	4804
05 7 54 052	Werther (Westf.), Stadt	35,30	10 625	301	4806
05 7 54	zusammen ...	967,12	303 829	314	X
05 7 58	Herford				
	Sitz: Herford, Stadt				
05 7 58 004	Bünde, Stadt	59,30	40 524	683	4980
05 7 58 008	Enger, Stadt	41,21	17 194	417	4904
05 7 58 012	Herford, Stadt	78,93	63 893	809	4900

3 Gemeinden in systematischer Ordnung mit Schlüsselnummer, Fläche, Bevölkerung,
Bevölkerungsdichte und Postleitzahl am 31.12.1990

Schlüssel- nummer	Land, Reg.-Bezirk, Kreis, Gemeinde	Fläche km 2	Bevölkerung	Ein- wohner je km 2	Post- leitzahl-
05 7 58 016	Hiddenhausen	23,87	19 945	836	4901
05 7 58 020	Kirchlengern	33,78	14 849	440	4983
05 7 58 024	Löhne, Stadt	59,35	38 557	650	4972
05 7 58 028	Rödinghausen	36,27	8 700	240	4986
05 7 58 032	Spenge, Stadt	40,25	14 977	372	4905
05 7 58 036	Vlotho, Stadt	76,92	19 592	255	4973
05 7 58	zusammen ...	449,88	238 231	530	X
05 7 62	Höxter				
	Sitz: Höxter, Stadt				
05 7 62 004	Bad Driburg, Stadt	115,06	17 525	152	3490
05 7 62 008	Beverungen, Stadt	97,80	15 240	156	3472
05 7 62 012	Borgentreich, Stadt	138,54	9 376	68	3532
05 7 62 016	Brake, Stadt	173,72	15 743	91	3492
05 7 62 020	Höxter, Stadt	157,85	33 079	210	3470
05 7 62 024	Marienmünster, Stadt	64,23	5 145	80	3477
05 7 62 028	Nieheim, Stadt	79,82	6 725	84	3493
05 7 62 032	Steinheim, Stadt	75,68	12 609	167	4939
05 7 62 036	Warburg, Stadt	168,70	22 562	134	3530
05 7 62 040	Willebadessen, Stadt	128,13	8 234	64	3533
05 7 62	zusammen ...	1 199,53	146 238	122	X
05 7 66	Lippe				
	Sitz: Detmold, Stadt				
05 7 66 004	Augustdorf	42,21	8 464	201	4936
05 7 66 008	Bad Salzuflen, Stadt	100,05	53 771	537	4902
05 7 66 012	Barntrup, Stadt	59,46	8 989	151	4924
05 7 66 016	Blomberg, Stadt	99,11	15 158	153	4933
05 7 66 020	Detmold, Stadt	129,39	70 074	542	4930
05 7 66 024	Dörentrup	49,79	8 226	165	4926
05 7 66 028	Extetal	92,53	12 606	136	4923
05 7 66 032	Horn-Bad Meinberg, Stadt	90,16	17 409	193	4934
05 7 66 036	Kalletal	112,41	14 522	129	4925
05 7 66 040	Lage, Stadt	76,06	34 317	451	4937
05 7 66 044	Lemgo, Stadt	100,86	39 485	391	4920
05 7 66 048	Leopoldshöhe	36,94	13 744	372	4817
05 7 66 052	Lügde, Stadt	88,62	11 248	127	4927
05 7 66 056	Oerlinghausen, Stadt	32,71	15 689	480	4811
05 7 66 060	Schieder-Schwalenberg, Stadt	60,07	8 865	148	4938
05 7 66 064	Schlangen	75,98	7 635	100	4797
05 7 66	zusammen ...	1 246,35	340 202	273	X
05 7 70	Minden-Lübbecke				
	Sitz: Minden, Stadt				
05 7 70 004	Bad Oeynhausen, Stadt	64,79	46 475	717	4970
05 7 70 008	Espelkamp, Stadt	83,86	26 101	311	4992
05 7 70 012	Hille	102,99	14 727	143	4955
05 7 70 016	Hüllhorst	44,73	11 747	263	4971
05 7 70 020	Lübbecke, Stadt	64,94	23 695	365	4990
05 7 70 024	Minden, Stadt	101,07	78 145	773	4950
05 7 70 028	Petershagen, Stadt	211,91	24 543	116	4953
05 7 70 032	Porta Westfalica, Stadt	105,14	35 061	333	4952
05 7 70 036	Preußisch Oldendorf, Stadt	69,73	10 974	157	4994
05 7 70 040	Rahden, Stadt	136,82	14 109	103	4993
05 7 70 044	Stemwede	165,84	13 194	80	4995
05 7 70	zusammen ...	1 151,82	298 771	259	X
05 7 74	Paderborn				
	Sitz: Paderborn, Stadt				
05 7 74 004	Altenbeken	76,22	7 632	100	4791
05 7 74 008	Bad Lippspringe, Stadt	50,95	12 860	252	4792

3 Gemeinden in systematischer Ordnung mit Schlüsselnummer, Fläche, Bevölkerung, Bevölkerungsdichte und Postleitzahl am 31.12.1990

Schlüssel- nummer	Land, Reg.-Bezirk, Kreis, Gemeinde	Fläche km 2	Bevölkerung	Ein- wohner je km 2	Post- leitzahl-
05 7 74 012	Borchen	77,05	11 071	144	4799
05 7 74 016	Büren, Stadt	170,95	18 748	110	4793
05 7 74 020	Delbrück, Stadt	156,97	24 247	154	4795
05 7 74 024	Hövelhof	70,62	13 346	189	4794
05 7 74 028	Lichtenau, Stadt	192,14	9 791	51	4791
05 7 74 032	Paderborn, Stadt	179,36	120 680	673	4790
05 7 74 036	Salzkotten, Stadt	109,44	20 495	187	4796
05 7 74 040	Wünnenberg, Stadt	161,03	10 226	64	4798
05 7 74	zusammen ...	1 244,73	249 096	200	X
05 7	Reg.-Bez. zusammen ...	6 517,07	1 895 404	291	X
05 9	Reg.-Bez. Arnsberg				
05 9 11 000	Bochum, Stadt	145,40	396 486	2 727	4630
05 9 13 000	Dortmund, Stadt	280,23	599 055	2 138	4600
05 9 14 000	Hagen, Stadt	160,37	214 449	1 337	5800
05 9 15 000	Hamm, Stadt	226,09	179 639	795	4700
05 9 16 000	Herne, Stadt	51,40	178 132	3 466	4690
05 9 54	Ennepe-Ruhr-Kreis				
	Sitz: Schwelm, Stadt				
05 9 54 004	Breckerfeld, Stadt	58,66	8 318	142	5805
05 9 54 008	Ennepetal, Stadt	57,42	34 270	597	5828
05 9 54 012	Gevelsberg, Stadt	26,28	33 217	1 264	5820
05 9 54 016	Hattingen, Stadt	71,38	58 241	816	4320
05 9 54 020	Herdecke, Stadt	22,40	26 184	1 169	5804
05 9 54 024	Schwelm, Stadt	20,50	30 394	1 483	5830
05 9 54 028	Sprockhövel, Stadt	47,77	24 505	513	4322
05 9 54 032	Wetter (Ruhr), Stadt	31,45	28 880	918	5802
05 9 54 036	Witten, Stadt	72,36	105 403	1 457	5810
05 9 54	zusammen ...	408,22	349 412	856	X
05 9 58	Hochsauerlandkreis				
	Sitz: Meschede, Stadt				
05 9 58 004	Arnsberg, Stadt	193,43	75 864	392	5760
05 9 58 008	Bestwig	67,95	11 571	170	5780
05 9 58 012	Brilon, Stadt	228,98	25 303	111	5790
05 9 58 016	Eslohe (Sauerland)	113,29	8 862	78	5779
05 9 58 020	Hallenberg, Stadt	65,36	4 845	74	5789
05 9 58 024	Marsberg, Stadt	182,01	21 124	116	3538
05 9 58 028	Medebach, Stadt	126,05	7 560	60	5789
05 9 58 032	Meschede, Stadt	218,49	31 715	145	5778
05 9 58 036	Olsberg, Stadt	117,90	15 227	129	5787
05 9 58 040	Schmallenberg, Stadt	302,35	25 077	83	5948
05 9 58 044	Sundern (Sauerland), Stadt	192,84	27 250	141	5768
05 9 58 048	Winterberg, Stadt	147,83	14 229	96	5788
05 9 58	zusammen ...	1 956,48	268 627	137	X
05 9 62	Märkischer Kreis				
	Sitz: Lüdenscheid, Stadt				
05 9 62 004	Altena, Stadt	44,30	24 053	543	5990
05 9 62 008	Balve, Stadt	74,75	11 416	153	5983
05 9 62 012	Halver, Stadt	77,37	16 260	210	5884
05 9 62 016	Hemer, Stadt	67,56	34 412	509	5870
05 9 62 020	Herscheid	58,92	7 141	121	5974
05 9 62 024	Iserlohn, Stadt	125,50	96 314	767	5860
05 9 62 028	Kierspe, Stadt	71,62	16 257	227	5883
05 9 62 032	Lüdenscheid, Stadt	86,72	79 401	916	5880

3 Gemeinden in systematischer Ordnung mit Schlüsselnummer, Fläche, Bevölkerung,
Bevölkerungsdichte und Postleitzahl am 31.12.1990

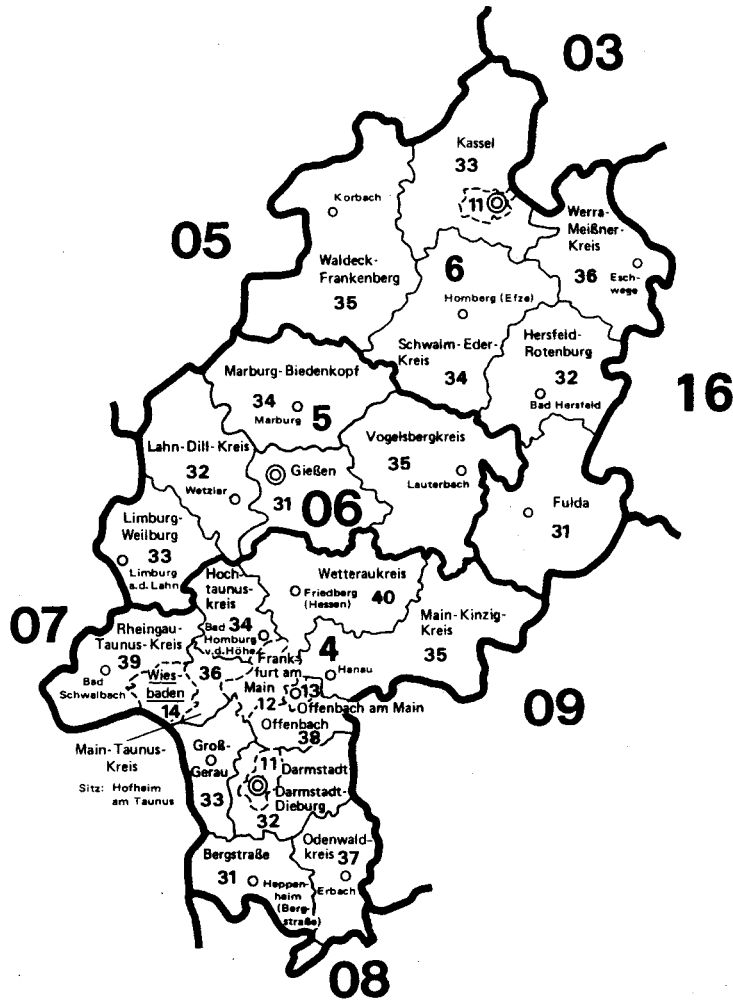
Schlüssel- nummer	Land, Reg.-Bezirk, Kreis, Gemeinde	Fläche km 2	Bevölkerung	Ein- wohner je km 2	Post- leitz- zahl
05 9 62 036	Meinerzhagen, Stadt	115,18	19 907	173	5882
05 9 62 040	Menden (Sauerland), Stadt	86,07	56 527	657	5750
05 9 62 044	Nachrodt-Wiblingwerde	29,01	6 469	223	5992
05 9 62 048	Neuenrade, Stadt	54,12	11 679	216	5982
05 9 62 052	Plettenberg, Stadt	96,26	29 083	302	5970
05 9 62 056	Schalksmühle	38,20	12 232	320	5885
05 9 62 060	Werdohl, Stadt	33,35	21 875	656	5980
05 9 62	zusammen ...	1 058,93	443 026	418	X
05 9 66	Olpe				
	Sitz: Olpe, Stadt				
05 9 66 004	Attendorn, Stadt	97,80	22 736	232	5952
05 9 66 008	Drolshagen, Stadt	67,12	11 095	165	5962
05 9 66 012	Finnentrop	103,99	17 253	166	5950
05 9 66 016	Kirchhundem	147,88	12 202	83	5942
05 9 66 020	Lennestadt, Stadt	135,02	26 468	196	5940
05 9 66 024	Olpe, Stadt	85,87	23 785	277	5960
05 9 66 028	Wenden	72,55	16 932	233	5963
05 9 66	zusammen ...	710,23	130 471	184	X
05 9 70	Siegen-Wittgenstein				
	Sitz: Siegen, Stadt				
05 9 70 004	Bad Berleburg, Stadt	275,24	20 471	74	5920
05 9 70 008	Burbach	79,66	14 017	176	5909
05 9 70 012	Erndtebrück	70,86	8 001	113	5927
05 9 70 016	Freudenberg, Stadt	54,49	17 079	313	5905
05 9 70 020	Hilchenbach, Stadt	80,85	15 905	197	5912
05 9 70 024	Kreuztal, Stadt	70,96	30 885	435	5910
05 9 70 028	Bad Laasphe, Stadt	135,70	15 139	112	5928
05 9 70 032	Netphen	137,36	23 293	170	5902
05 9 70 036	Neunkirchen	39,60	14 461	365	5908
05 9 70 040	Siegen, Stadt	114,67	109 174	952	5900
05 9 70 044	Wilnsdorf	72,01	20 497	285	5901
05 9 70	zusammen ...	1 131,40	288 922	255	X
05 9 74	Soest				
	Sitz: Soest, Stadt				
05 9 74 004	Anröchte	73,77	9 587	130	4783
05 9 74 008	Bad Sassendorf	63,43	10 147	160	4772
05 9 74 012	Ense	51,08	10 040	197	4763
05 9 74 016	Erwitte, Stadt	89,29	13 849	155	4782
05 9 74 020	Geseke, Stadt	97,42	17 733	182	4787
05 9 74 024	Lippetal	126,58	11 155	88	4775
05 9 74 028	Lippstadt, Stadt	113,57	62 345	549	4780
05 9 74 032	Möhnesee	123,37	9 104	74	4773
05 9 74 036	Rüthen, Stadt	158,10	11 253	71	4784
05 9 74 040	Soest, Stadt	85,81	42 602	496	4770
05 9 74 044	Warstein, Stadt	157,90	28 363	180	4788
05 9 74 048	Welver	85,59	10 772	126	4777
05 9 74 052	Werl, Stadt	76,34	28 554	374	4760
05 9 74 056	Wickede (Ruhr)	25,20	11 829	469	5757
05 9 74	zusammen ...	1 327,45	277 333	209	X
05 9 78	Unna				
	Sitz: Unna, Stadt				
05 9 78 004	Bergkamen, Stadt	44,79	49 761	1 111	4709
05 9 78 008	Bönen	38,01	18 391	484	4703
05 9 78 012	Fröndenberg, Stadt	56,21	21 252	378	5758
05 9 78 016	Holzwickede	22,36	16 402	734	4755
05 9 78 020	Kamen, Stadt	40,93	46 160	1 128	4708
05 9 78 024	Lünen, Stadt	59,11	87 845	1 486	4670

3 Gemeinden in systematischer Ordnung mit Schlüsselnummer, Fläche, Bevölkerung,
Bevölkerungsdichte und Postleitzahl am 31.12.1990

Schlüssel- nummer	Land, Reg.-Bezirk, Kreis, Gemeinde	Fläche km 2	Bevölkerung	Ein- wohner je km 2	Post- leitzahl-
05 9 78 028	Schwerte, Stadt	56,20	50 696	902	5840
05 9 78 032	Selm, Stadt	60,41	24 891	412	4714
05 9 78 036	Unna, Stadt	88,53	61 552	695	4750
05 9 78 040	Werne, Stadt	75,98	29 484	388	4712
05 9 78	zusammen ...	542,53	406 434	749	X
05 9	Reg.-Bez. zusammen ...	7 998,73	3 731 986	467	X
05	Land insgesamt ...	34 069,80	17 349 651	509	X

06 HESSEN

Verwaltungsgrenzen nach dem Stand vom 1.1.1991



Schlüsselnummern und Namen
der Regierungsbezirke
(In der Karte jeweils nur die Schlüsselnummer)

- 4 Darmstadt
- 5 Gießen
- 6 Kassel

	Schlüsselnummern	Grenzen	Verwaltungssitze ¹⁾
Land:	06	—	<u>Wiesbaden</u>
Regierungsbezirk:	4	—	○
Landkreis:	31	—	○
Kreisfreie Stadt:	11	----	

¹⁾ Verwaltungssitze der Kreise sind nur benannt, wenn sie nicht mit dem Namen des Kreises übereinstimmen.

3 Gemeinden in systematischer Ordnung mit Schlüsselnummer, Fläche, Bevölkerung, Bevölkerungsdichte und Postleitzahl am 31.12.1990

Schlüssel- nummer	Land, Reg.-Bezirk, Kreis, Gemeinde	Fläche km 2	Bevölkerung	Ein- wohner je km 2	Post- leitz- zahl
06	Hessen				
06 4	Reg.-Bez. Darmstadt				
06 4 11 000	Darmstadt, Stadt	122,35	138 920	1 135	6100
06 4 12 000	Frankfurt am Main, Stadt	248,36	644 865	2 596	6000
06 4 13 000	Offenbach am Main, Stadt	44,84	114 992	2 564	6050
06 4 14 000	Wiesbaden, Landeshauptstadt	204,00	260 301	1 276	6200
06 4 31	Bergstraße				
	Sitz: Heppenheim (Bergstraße), Kreisstadt				
06 4 31 001	Abtsteinach	11,03	2 454	222	6941
06 4 31 002	Bensheim, Stadt	57,86	35 056	606	6140
06 4 31 003	Biblis	40,44	8 225	203	6843
06 4 31 004	Birkenau	24,55	10 446	425	6943
06 4 31 005	Bürstadt, Stadt	34,47	15 229	442	6842
06 4 31 006	Einhausen	26,67	5 277	198	6141
06 4 31 007	Fürth	38,41	10 377	270	6149
06 4 31 008	Gorxheimertal	10,45	4 095	392	6946
06 4 31 009	Grasellenbach	22,88	3 432	150	6149
06 4 31 010	Groß-Rohrheim	19,56	3 574	183	6845
06 4 31 011	Heppenheim (Bergstraße), Kreisstadt	52,14	23 859	458	6148
06 4 31 012	Hirschhorn (Neckar), Stadt	30,86	3 889	126	6932
06 4 31 013	Lampertheim, Stadt	72,30	30 800	426	6840
06 4 31 014	Lautertal (Odenwald)	30,77	7 113	231	6147
06 4 31 015	Lindenfels, Stadt	21,09	5 311	252	6145
06 4 31 016	Lorsch, Stadt	25,23	11 245	446	6143
06 4 31 017	Mörlenbach	27,22	9 284	341	6942
06 4 31 018	Neckarsteinach, Stadt	22,06	3 807	173	6918
06 4 31 019	Rimbach	23,15	7 946	343	6149
06 4 31 020	Viernheim, Stadt	48,40	30 527	631	6806
06 4 31 021	Wald-Michelbach	74,35	11 061	149	6948
06 4 31 022	Zwingenberg, Stadt	5,62	6 076	1 081	6144
06 4 31	zusammen ...	719,51	249 083	346	X
06 4 32	Darmstadt-Dieburg				
	Sitz: Darmstadt, Stadt				
06 4 32 001	Alsbach-Hähnlein	15,78	8 125	515	6146
06 4 32 002	Babenhausen, Stadt	66,87	15 066	225	6113
06 4 32 003	Bickenbach	9,26	4 523	488	6101
06 4 32 004	Dieburg, Stadt	23,60	13 944	591	6110
06 4 32 005	Eppertshausen	13,11	5 314	405	6116
06 4 32 006	Erzhausen	7,40	6 386	863	6106
06 4 32 007	Fischbachtal	13,27	2 570	194	6101
06 4 32 008	Griesheim, Stadt	21,42	21 187	989	6103
06 4 32 009	Groß-Bieberau, Stadt	18,27	3 928	215	6101
06 4 32 010	Groß-Umstadt, Stadt	86,80	19 238	222	6114
06 4 32 011	Groß-Zimmern	20,77	10 956	527	6112
06 4 32 012	Messel	14,71	3 793	258	6101
06 4 32 013	Modautal	31,79	4 560	143	6101
06 4 32 014	Mühltal	25,33	12 945	511	6109
06 4 32 015	Münster	20,79	12 033	579	6115
06 4 32 016	Ober-Ramstadt, Stadt	41,88	13 983	334	6105
06 4 32 017	Otzberg	41,95	5 975	142	6111
06 4 32 018	Pfungstadt, Stadt	42,53	23 864	561	6102
06 4 32 019	Reinheim, Stadt	27,70	16 634	601	6107
06 4 32 020	Roßdorf	20,60	10 568	513	6101
06 4 32 021	Schaafheim	32,16	7 885	245	6117
06 4 32 022	Seeheim-Jugenheim	28,00	16 497	589	6104
06 4 32 023	Weiterstadt	34,40	21 795	634	6108
06 4 32	zusammen ...	658,39	261 769	398	X

3 Gemeinden in systematischer Ordnung mit Schlüsselnummer, Fläche, Bevölkerung,
Bevölkerungsdichte und Postleitzahl am 31.12.1990

Schlüssel- nummer	Land, Reg.-Bezirk, Kreis, Gemeinde	Fläche km 2	Bevölkerung	Ein- wohner je km 2	Post- leitzahl-
06 4 33	Groß-Gerau				
	Sitz: Groß-Gerau, Stadt				
06 4 33 001	Biebesheim am Rhein	18,68	6 125	328	6083
06 4 33 002	Bischofsheim	9,03	12 811	1 419	6094
06 4 33 003	Büttelborn	30,01	11 317	377	6087
06 4 33 004	Gernsheim, Stadt	40,11	8 941	223	6084
06 4 33 005	Ginsheim-Gustavsburg	13,94	14 700	1 055	6095
06 4 33 006	Groß-Gerau, Stadt	54,47	22 137	406	6080
06 4 33 007	Kelsterbach, Stadt	15,39	14 056	913	6092
06 4 33 008	Mörfelden-Walldorf, Stadt	44,16	29 538	669	6082
06 4 33 009	Nauheim	13,77	10 243	744	6085
06 4 33 010	Raunheim, Stadt	12,61	11 498	912	6096
06 4 33 011	Riedstadt	73,76	17 466	237	6086
06 4 33 012	Rüsselsheim, Stadt	58,29	59 430	1 020	6090
06 4 33 013	Stockstadt am Rhein	18,71	5 398	289	6081
06 4 33 014	Trebur	50,16	11 185	223	6097
06 4 33	zusammen ...	453,09	234 845	518	X
06 4 34	Hochtaunuskreis				
	Sitz: Bad Homburg v.d. Höhe, Stadt				
06 4 34 001	Bad Homburg v.d. Höhe, Stadt	51,17	51 820	1 013	6380
06 4 34 002	Friedrichsdorf, Stadt	30,16	23 392	776	6382
06 4 34 003	Glashütten	27,07	5 057	187	6246
06 4 34 004	Grävenwiesbach	43,16	4 209	98	6394
06 4 34 005	Königstein im Taunus, Stadt	25,07	15 839	632	6240
06 4 34 006	Kronberg im Taunus, Stadt	18,62	17 940	963	6242
06 4 34 007	Neu-Anspach	36,14	11 105	307	6392
06 4 34 008	Oberursel (Taunus), Stadt	45,37	40 180	886	6370
06 4 34 009	Schmitten	35,51	7 872	222	6384
06 4 34 010	Steinbach (Taunus), Stadt	4,40	10 010	2 275	6374
06 4 34 011	Usingen, Stadt	55,86	12 121	217	6390
06 4 34 012	Wehrheim	38,38	8 075	210	6393
06 4 34 013	Weilrod	71,13	6 047	85	6395
06 4 34	zusammen ...	482,04	213 667	443	X
06 4 35	Main-Kinzig-Kreis				
	Sitz: Hanau, Stadt				
06 4 35 001	Bad Orb, Stadt	47,78	9 146	191	6482
06 4 35 002	Bad Soden-Salmünster, Stadt	58,62	11 829	202	6483
06 4 35 003	Biebergemünd	78,54	7 550	96	6465
06 4 35 004	Birstein	86,63	6 172	71	6484
06 4 35 005	Brachtal	30,85	4 814	156	6486
06 4 35 006	Bruchköbel, Stadt	29,68	18 305	617	6454
06 4 35 007	Erlensee	18,59	11 267	606	6455
06 4 35 008	Flörsbachtal	52,11	2 528	49	6487
06 4 35 009	Freigericht	33,42	13 248	396	6463
06 4 35 010	Gelnhausen, Barbarossastadt	45,22	19 559	433	6460
06 4 35 011	Großkrotzenburg	7,44	7 111	956	6451
06 4 35 012	Gründau	67,60	11 867	176	6466
06 4 35 013	Hammersbach	20,15	4 400	218	6451
06 4 35 014	Hanau, Stadt	76,51	86 913	1 136	6450
06 4 35 015	Hasselroth	18,92	7 129	377	6467
06 4 35 016	Jossgrund	50,61	3 679	73	6485
06 4 35 017	Langenselbold, Stadt	26,26	11 247	428	6456
06 4 35 018	Linsengericht	29,82	8 702	292	6464
06 4 35 019	Maintal, Stadt	32,40	36 336	1 121	6457
06 4 35 020	Neuberg	10,54	4 894	464	6451
06 4 35 021	Nidderau, Stadt	46,73	15 639	335	6369
06 4 35 022	Niederdorfelden	6,55	3 004	459	6369
06 4 35 023	Rodenbach	16,71	11 498	688	6458
06 4 35 024	Ronneburg	14,25	2 913	204	6451
06 4 35 025	Schlüchtern, Stadt	113,32	14 618	129	6490
06 4 35 026	Schöneck	21,49	10 440	486	6369
06 4 35 027	Sinntal	111,83	9 857	88	6492

3 Gemeinden in systematischer Ordnung mit Schlüsselnummer, Fläche, Bevölkerung, Bevölkerungsdichte und Postleitzahl am 31.12.1990

Schlüssel- nummer	Land, Reg.-Bezirk, Kreis, Gemeinde	Fläche km 2	Bevölkerung	Ein- wohner je km 2	Post- leitzahl-
06 4 35 028	Steinau an der Straße, Stadt	104,85	10 631	101	6497
06 4 35 029	Wächtersbach, Stadt	50,80	10 739	211	6480
06 4 35 200	Gutsbezirk Spessart, gemfr. Gebiet	89,20	—	—	—
06 4 35	zusammen ...	1 397,42	376 035	269	X
06 4 36	Main-Taunus-Kreis				
	Sitz: Hofheim am Taunus, Kreisstadt				
06 4 36 001	Bad Soden am Taunus, Stadt	12,45	18 905	1 518	6232
06 4 36 002	Eppstein, Stadt	24,19	12 334	510	6239
06 4 36 003	Eschborn, Stadt	12,14	18 235	1 502	6236
06 4 36 004	Flörsheim am Main, Stadt	22,95	16 959	739	6093
06 4 36 005	Hattersheim am Main, Stadt	15,81	23 675	1 497	6234
06 4 36 006	Hochheim am Main, Stadt	19,43	15 915	819	6203
06 4 36 007	Hofheim am Taunus, Kreisstadt	57,38	35 277	615	6238
06 4 36 008	Kelkheim (Taunus), Stadt	30,76	26 203	852	6233
06 4 36 009	Kriftel	6,76	10 086	1 492	6239
06 4 36 010	Liederbach am Taunus	6,20	7 230	1 166	6237
06 4 36 011	Schwalbach am Taunus, Stadt	6,47	14 683	2 269	6231
06 4 36 012	Sulzbach (Taunus)	7,85	7 531	959	6231
06 4 36	zusammen ...	222,39	207 033	931	X
06 4 37	Odenwaldkreis				
	Sitz: Erbach, Kreisstadt				
06 4 37 001	Bad König, Stadt	46,72	8 590	184	6123
06 4 37 002	Beerfelden, Stadt	71,18	6 996	98	6124
06 4 37 003	Brensbach	23,18	4 997	216	6101
06 4 37 004	Breuberg, Stadt	30,76	7 144	232	6127
06 4 37 005	Brombachtal	20,44	3 415	167	6126
06 4 37 006	Erbach, Kreisstadt	61,54	11 447	186	6120
06 4 37 007	Fränkisch-Crumbach	16,10	3 117	194	6101
06 4 37 008	Hesseneck	29,99	763	25	6121
06 4 37 009	Höchst i. Odw.	30,50	9 027	296	6128
06 4 37 010	Lützelbach	35,44	6 663	188	6129
06 4 37 011	Michelstadt, Stadt	86,99	15 293	176	6120
06 4 37 012	Mossautal	48,50	2 455	51	6121
06 4 37 013	Reichelsheim (Odenwald)	58,21	8 223	141	6101
06 4 37 014	Rothenberg	30,47	2 429	80	6121
06 4 37 015	Sensbachtal	33,94	1 126	33	6121
06 4 37	zusammen ...	623,96	91 685	147	X
06 4 38	Offenbach				
	Sitz: Offenbach am Main, Stadt				
06 4 38 001	Dietzenbach, Stadt	21,67	29 784	1 374	6057
06 4 38 002	Dreieich, Stadt	53,29	38 965	731	6072
06 4 38 003	Egelsbach	14,82	9 381	633	6073
06 4 38 004	Hainburg	15,94	14 067	882	6452
06 4 38 005	Heusenstamm, Stadt	19,03	18 584	977	6056
06 4 38 006	Langen, Stadt	29,12	31 992	1 099	6070
06 4 38 007	Mainhausen	17,92	7 546	421	6451
06 4 38 008	Mühlheim am Main, Stadt	20,74	24 303	1 172	6052
06 4 38 009	Neu-Isenburg, Stadt	24,30	35 768	1 472	6078
06 4 38 010	Obertshausen, Stadt	13,56	23 285	1 717	6053
06 4 38 011	Rodgau, Stadt	65,04	40 088	616	6054
06 4 38 012	Rödermark, Stadt	29,99	25 018	834	6074
06 4 38 013	Seligenstadt, Stadt	30,84	18 175	589	6453
06 4 38	zusammen ...	356,26	316 956	890	X
06 4 39	Rheingau-Taunus-Kreis				
	Sitz: Bad Schwalbach, Kreisstadt				
06 4 39 001	Aarbergen	33,94	6 427	189	6209
06 4 39 002	Bad Schwalbach, Kreisstadt	40,22	10 222	254	6208

3 Gemeinden in systematischer Ordnung mit Schlüsselnummer, Fläche, Bevölkerung,
Bevölkerungsdichte und Postleitzahl am 31.12.1990

Schlüssel- nummer	Land, Reg.-Bezirk, Kreis, Gemeinde	Fläche km 2	Bevölkerung	Ein- wohner je km 2	Post- leitzahl-
06 4 39 003	Eltville am Rhein, Stadt	46,77	15 841	339	6228
06 4 39 004	Geisenheim, Stadt	40,34	10 988	272	6222
06 4 39 005	Heidenrod	95,95	7 473	78	6209
06 4 39 006	Hohenstein	63,79	6 070	95	6209
06 4 39 007	Hünstetten	50,61	8 438	167	6274
06 4 39 008	Idstein, Stadt	79,70	20 241	254	6270
06 4 39 009	Kiedrich	12,35	3 552	288	6229
06 4 39 010	Lorch, Stadt	54,55	4 641	85	6223
06 4 39 011	Niedernhausen	35,25	13 333	378	6272
06 4 39 012	Oestrich-Winkel, Stadt	59,55	11 428	192	6227
06 4 39 013	Rüdesheim am Rhein, Stadt	51,45	9 754	190	6220
06 4 39 014	Schlangenberg	36,55	5 879	161	6229
06 4 39 015	Taunusstein, Stadt	67,04	26 977	402	6204
06 4 39 016	Waldems	36,68	5 294	144	6273
06 4 39 017	Walluf	6,74	5 590	829	6229
06 4 39	zusammen ...	811,48	172 148	212	X
06 4 40	Wetteraukreis				
	Sitz: Friedberg (Hessen), Kreisstadt				
06 4 40 001	Altenstadt	30,07	10 175	338	6472
06 4 40 002	Bad Nauheim, Stadt	32,55	28 599	879	6350
06 4 40 003	Bad Vilbel, Stadt	25,65	25 075	978	6368
06 4 40 004	Büdingen, Stadt	122,88	18 148	148	6470
06 4 40 005	Butzbach, Stadt	106,59	22 308	209	6308
06 4 40 006	Echzell	37,61	5 454	145	6363
06 4 40 007	Florstadt	39,60	8 016	202	6364
06 4 40 008	Friedberg (Hessen), Kreisstadt	50,17	24 633	491	6360
06 4 40 009	Gedern, Stadt	75,25	7 064	94	6473
06 4 40 010	Glauburg	12,67	3 026	239	6475
06 4 40 011	Hirzenhain	16,11	2 833	176	6476
06 4 40 012	Karben, Stadt	43,96	19 958	454	6367
06 4 40 013	Kefenrod	30,66	2 605	85	6471
06 4 40 014	Limeshain	12,51	4 869	389	6477
06 4 40 015	Münzenberg, Stadt	31,63	5 063	160	6309
06 4 40 016	Nidda, Stadt	118,32	17 342	147	6478
06 4 40 017	Niddatal, Stadt	40,21	8 347	208	6361
06 4 40 018	Ober-Mörlen	37,65	5 257	140	6352
06 4 40 019	Ortenberg, Stadt	54,70	8 239	151	6474
06 4 40 020	Ranstadt	34,26	4 309	126	6479
06 4 40 021	Reichelsheim (Wetterau), Stadt	27,60	6 012	218	6361
06 4 40 022	Rockenberg	16,14	3 771	234	6309
06 4 40 023	Rosbach v.d. Höhe, Stadt	45,33	10 131	223	6365
06 4 40 024	Wölfersheim	43,15	8 290	192	6366
06 4 40 025	Wöllstadt	15,37	5 382	350	6362
06 4 40	zusammen ...	1 100,64	264 906	241	X
06 4	Reg.-Bez. zusammen ...	7 444,73	3 547 205	476	X
06 5	Reg.-Bez. Gießen				
06 5 31	Gießen				
	Sitz: Gießen, Universitätsstadt				
06 5 31 001	Allendorf (Lumda), Stadt	22,01	3 731	170	6301
06 5 31 002	Biebertal	43,93	10 154	231	6301
06 5 31 003	Buseck	38,67	11 400	295	6305
06 5 31 004	Fernwald	21,57	6 174	286	6301
06 5 31 005	Gießen, Universitätsstadt	72,56	74 497	1 027	6300
06 5 31 006	Grünberg, Stadt	89,25	12 797	143	6310
06 5 31 007	Heuchelheim	10,58	7 338	694	6301
06 5 31 008	Hungen, Stadt	86,75	12 203	141	6303
06 5 31 009	Langgöns	52,54	10 328	197	6306
06 5 31 010	Laubach, Stadt	97,01	9 948	103	6312
06 5 31 011	Lich, Stadt	77,64	12 348	159	6302
06 5 31 012	Linden, Stadt	22,77	11 274	495	6307
06 5 31 013	Lollar, Stadt	21,90	9 197	420	6304

3 Gemeinden in systematischer Ordnung mit Schlüsselnummer, Fläche, Bevölkerung,
Bevölkerungsdichte und Postleitzahl am 31.12.1990

Schlüssel- nummer	Land, Reg.-Bezirk, Kreis, Gemeinde	Fläche km 2	Bevölkerung	Ein- wohner je km 2	Post- leitz- zahl-
06 5 31 014	Pohlheim, Stadt	38,00	15 382	405	6301
06 5 31 015	Rabenau	43,40	5 406	125	6301
06 5 31 016	Reiskirchen	44,98	8 941	199	6301
06 5 31 017	Staufenberg, Stadt	28,11	7 611	271	6301
06 5 31 018	Wettenberg	42,98	11 407	265	6301
06 5 31	zusammen ...	854,65	240 136	281	X
06 5 32	Lahn-Dill-Kreis				
	Sitz: Wetzlar, Stadt				
06 5 32 001	Äblar, Stadt	43,59	12 307	282	6334
06 5 32 002	Bischoffen	35,37	3 431	97	6339
06 5 32 003	Braunfels, Stadt	47,29	10 505	222	6333
06 5 32 004	Breitscheid	31,75	4 635	146	6349
06 5 32 005	Dietzhölztal	37,45	6 266	167	6344
06 5 32 006	Dillenburg, Stadt	83,88	24 399	291	6340
06 5 32 007	Driedorf	47,55	4 887	103	6349
06 5 32 008	Ehringshausen	45,43	8 704	192	6332
06 5 32 009	Eschenburg	45,74	9 961	218	6345
06 5 32 010	Greifenstein	67,41	7 247	108	6349
06 5 32 011	Haiger, Stadt	106,68	19 093	179	6342
06 5 32 012	Herborn, Stadt	63,88	20 909	327	6348
06 5 32 013	Hohenahr	45,67	4 651	102	6331
06 5 32 014	Hüttenberg	40,74	9 125	224	6338
06 5 32 015	Lahnau	23,93	7 994	334	6335
06 5 32 016	Leun, Stadt	28,66	5 341	186	6337
06 5 32 017	Mittenaar	35,17	4 894	139	6349
06 5 32 018	Schöffengrund	34,06	6 020	177	6331
06 5 32 019	Siegbach	29,08	3 030	104	6349
06 5 32 020	Sinn	18,73	6 240	333	6349
06 5 32 021	Solms, Stadt	34,06	12 717	373	6336
06 5 32 022	Waldsolms	44,77	4 327	97	6331
06 5 32 023	Wetzlar, Stadt	75,67	51 737	684	6330
06 5 32	zusammen ...	1 066,56	248 420	233	X
06 5 33	Limburg-Weilburg				
	Sitz: Limburg a.d. Lahn, Kreisstadt				
06 5 33 001	Beselich	31,53	5 054	160	6251
06 5 33 002	Brechen	24,86	6 345	255	6259
06 5 33 003	Bad Camberg, Stadt	54,64	12 990	238	6277
06 5 33 004	Dornburg	33,21	8 074	243	6255
06 5 33 005	Elbtal	11,11	2 437	219	6251
06 5 33 006	Elz	16,87	6 781	402	6254
06 5 33 007	Hadamar, Stadt	40,99	10 927	267	6253
06 5 33 008	Hünfelden	62,69	9 396	150	6257
06 5 33 009	Limburg a.d. Lahn, Kreisstadt	45,15	29 912	663	6250
06 5 33 010	Löhnberg	33,85	4 339	128	6293
06 5 33 011	Mengerskirchen	30,80	5 168	168	6296
06 5 33 012	Merenberg	23,10	2 969	129	6295
06 5 33 013	Runkel, Stadt	43,71	9 156	209	6258
06 5 33 014	Selters (Taunus)	40,47	7 062	174	6251
06 5 33 015	Villmar	43,10	6 526	151	6256
06 5 33 016	Waldbrunn (Westerwald)	29,74	5 540	186	6251
06 5 33 017	Weilburg, Stadt	57,42	13 079	228	6290
06 5 33 018	Weilmünster, Marktflecken	77,42	8 904	115	6292
06 5 33 019	Weinbach	37,65	4 476	119	6294
06 5 33	zusammen ...	738,31	159 135	216	X
06 5 34	Marburg-Biedenkopf				
	Sitz: Marburg, Universitätsstadt				
06 5 34 001	Amöneburg, Stadt	43,95	5 024	114	3572
06 5 34 002	Angelburg	16,72	3 514	210	6347
06 5 34 003	Bad Endbach	39,84	8 294	208	3551
06 5 34 004	Biedenkopf, Stadt	90,33	14 394	159	3560
06 5 34 005	Breidenbach	44,83	6 400	143	3565

3 Gemeinden in systematischer Ordnung mit Schlüsselnummer, Fläche, Bevölkerung, Bevölkerungsdichte und Postleitzahl am 31.12.1990

Schlüssel- nummer	Land, Reg.-Bezirk, Kreis, Gemeinde	Fläche km 2	Bevölkerung	Ein- wohner je km 2	Post- leitzahl-
06 5 34 006	Cölbe	26,67	6 409	240	3553
06 5 34 007	Dautphetal	72,03	12 327	171	3563
06 5 34 008	Ebsdorfergrund	72,84	8 354	115	3557
06 5 34 009	Fronhausen	27,88	3 806	137	3555
06 5 34 010	Gladenbach, Stadt	72,28	11 341	157	3554
06 5 34 011	Kirchhain, Stadt	90,92	15 643	172	3575
06 5 34 012	Lahntal	40,49	6 382	158	3551
06 5 34 013	Lohra	49,18	5 391	110	3554
06 5 34 014	Marburg, Universitätsstadt	123,93	74 146	598	3550
06 5 34 015	Münchhausen	41,54	3 644	88	3551
06 5 34 016	Neustadt (Hessen), Stadt	56,88	8 714	153	3577
06 5 34 017	Rauschenberg, Stadt	67,33	4 518	67	3576
06 5 34 018	Stadtallendorf, Stadt	78,30	21 136	270	3570
06 5 34 019	Steffenberg	24,31	4 326	178	3564
06 5 34 020	Weimar	47,05	6 402	136	3556
06 5 34 021	Wetter (Hessen), Stadt	104,57	8 927	85	3552
06 5 34 022	Wohratal	30,66	2 420	79	3571
06 5 34	zusammen ...	1 262,53	241 512	191	X
06 5 35	Vogelsbergkreis				
	Sitz: Lauterbach (Hessen), Kreisstadt				
06 5 35 001	Alsfeld, Stadt	129,69	17 353	134	6320
06 5 35 002	Antrifttal	26,59	2 114	80	6327
06 5 35 003	Feldatal	55,69	3 081	55	6324
06 5 35 004	Freiensteinau	65,67	3 292	50	6494
06 5 35 005	Gemünden (Felda)	55,00	3 000	55	6316
06 5 35 006	Grebenau, Stadt	55,38	3 177	57	6325
06 5 35 007	Grebenhain	91,63	5 156	56	6424
06 5 35 008	Herbsteln, Stadt	79,99	5 035	63	6422
06 5 35 009	Homberg (Ohm), Stadt	88,02	7 714	88	6313
06 5 35 010	Kirtorf, Stadt	79,88	3 469	43	6322
06 5 35 011	Lauterbach (Hessen), Kreisstadt	102,00	14 176	139	6420
06 5 35 012	Lautertal (Vogelsberg)	53,61	2 602	49	6425
06 5 35 013	Mücke	86,24	9 376	109	6315
06 5 35 014	Romrod, Stadt	54,43	3 004	55	6326
06 5 35 015	Schlitz, Stadt	142,09	9 908	70	6407
06 5 35 016	Schotten, Stadt	133,56	10 907	82	6479
06 5 35 017	Schwalmtal	54,38	3 348	62	6323
06 5 35 018	Ulrichstein, Stadt	65,60	3 626	55	6314
06 5 35 019	Wartenberg	39,53	3 726	94	6423
06 5 35	zusammen ...	1 458,98	114 064	78	X
06 5	Reg.-Bez. zusammen ...	5 381,03	1 003 267	186	X
06 6	Reg.-Bez. Kassel				
06 6 11 000	Kassel, Stadt	106,80	194 268	1 819	3500
06 6 31	Fulda				
	Sitz: Fulda, Stadt				
06 6 31 001	Bad Salzschlirf	13,04	3 035	233	6427
06 6 31 002	Burghaun	65,05	5 970	92	6419
06 6 31 003	Dipperz	30,05	2 939	98	6409
06 6 31 004	Ebersburg	37,05	4 100	111	6408
06 6 31 005	Ehrenberg (Rhön)	40,84	2 830	69	6414
06 6 31 006	Eichenzell	55,97	8 659	155	6405
06 6 31 007	Eiterfeld	89,83	7 322	82	6419
06 6 31 008	Fliesen	49,66	8 047	162	6403
06 6 31 009	Fulda, Stadt	104,04	56 289	541	6400
06 6 31 010	Gersfeld (Rhön), Stadt	89,37	5 818	65	6412
06 6 31 011	Großenluder	73,92	7 973	108	6402
06 6 31 012	Hilders	70,39	4 967	71	6414
06 6 31 013	Hofbieber	87,18	5 412	62	6417
06 6 31 014	Hosenfeld	50,73	4 157	82	6406
06 6 31 015	Hünfeld, Stadt	119,75	14 015	117	6418
06 6 31 016	Kalbach	70,64	5 805	82	6401

3 Gemeinden in systematischer Ordnung mit Schlüsselnummer, Fläche, Bevölkerung,
Bevölkerungsdichte und Postleitzahl am 31.12.1990

Schlüssel- nummer	Land, Reg.-Bezirk, Kreis, Gemeinde	Fläche km 2	Bevölkerung	Ein- wohner je km 2	Post- leitzahl-
06 6 31 017	Künzell	30,29	14 840	490	6411
06 6 31 018	Neuhof	90,28	10 651	118	6404
06 6 31 019	Nüsttal	45,52	2 487	55	6419
06 6 31 020	Petersberg	35,51	13 723	386	6415
06 6 31 021	Poppenhausen (Wasserkuppe)	40,77	2 543	62	6416
06 6 31 022	Rasdorf	30,07	1 660	55	6419
06 6 31 023	Tann (Rhön), Stadt	60,45	4 801	79	6413
06 6 31	zusammen ...	1 380,40	198 043	143	X
06 6 32	Hersfeld-Rotenburg				
	Sitz: Bad Hersfeld, Kreisstadt				
06 6 32 001	Alheim	63,83	4 822	76	6445
06 6 32 002	Bad Hersfeld, Kreisstadt	73,81	30 249	410	6430
06 6 32 003	Bebra, Stadt	93,63	15 632	167	6440
06 6 32 004	Breitenbach a. Herzberg	42,11	1 981	47	6431
06 6 32 005	Cornberg	23,36	1 834	79	6441
06 6 32 006	Friedewald	39,65	2 509	63	6431
06 6 32 007	Haunack	17,75	3 431	193	6431
06 6 32 008	Haunetal	54,90	3 219	59	6419
06 6 32 009	Heringen (Werra), Stadt	61,18	8 935	146	6432
06 6 32 010	Hohenroda	35,74	3 733	104	6431
06 6 32 011	Kirchheim	50,66	4 050	80	6437
06 6 32 012	Ludwigsau	111,91	5 711	51	6438
06 6 32 013	Nentershausen	57,06	3 475	61	6446
06 6 32 014	Neuenstein	64,84	3 066	47	6431
06 6 32 015	Niederaula	64,17	5 308	83	6434
06 6 32 016	Philippsthal (Werra)	21,31	4 861	228	6433
06 6 32 017	Ronshausen	37,66	2 672	71	6447
06 6 32 018	Rotenburg a.d. Fulda, Stadt	79,84	13 987	175	6442
06 6 32 019	Schenklengsfeld	63,78	4 811	75	6436
06 6 32 020	Wildeck	39,86	5 247	132	6444
06 6 32	zusammen ...	1 097,05	129 533	118	X
06 6 33	Kassel				
	Sitz: Kassel, Stadt				
06 6 33 001	Ahnatal	18,03	7 648	424	3501
06 6 33 002	Bad Karlshafen, Stadt	14,85	4 886	329	3522
06 6 33 003	Baunatal, Stadt	38,27	24 941	652	3507
06 6 33 004	Breuna	40,47	3 778	93	3549
06 6 33 005	Calden	54,84	6 937	126	3527
06 6 33 006	Emstal	38,67	5 876	152	3501
06 6 33 007	Espenau	13,59	4 663	343	3501
06 6 33 008	Fuldabrück	17,85	9 016	505	3501
06 6 33 009	Fulda	33,68	13 119	390	3501
06 6 33 010	Gredenstein, Stadt	49,84	5 944	119	3523
06 6 33 011	Habichtswald	28,21	4 903	174	3501
06 6 33 012	Helms	25,77	6 166	239	3506
06 6 33 013	Hofgeismar, Stadt	86,39	15 015	174	3520
06 6 33 014	Immenhausen, Stadt	28,53	7 019	246	3524
06 6 33 015	Kaufungen	26,13	10 529	403	3504
06 6 33 016	Liebenau, Stadt	48,89	3 600	74	3528
06 6 33 017	Lohfelden	16,57	12 700	766	3503
06 6 33 018	Naumburg, Stadt	66,18	5 258	79	3501
06 6 33 019	Nieste	4,05	1 483	366	3501
06 6 33 020	Niestetal	22,15	9 937	449	3501
06 6 33 021	Oberweser	41,16	3 752	91	3525
06 6 33 022	Reinhardshagen	12,99	5 079	391	3512
06 6 33 023	Schauenburg	30,85	9 971	323	3501
06 6 33 024	Söhrewald	58,90	4 887	83	3501
06 6 33 025	Trendelburg, Stadt	69,35	5 727	83	3526
06 6 33 026	Veilmars, Stadt	13,97	17 485	1 252	3502
06 6 33 027	Wahlburg	11,43	2 615	229	3417
06 6 33 028	Wolfhagen, Stadt	111,95	12 598	113	3549
06 6 33 029	Zierenberg, Stadt	86,54	6 535	76	3501
06 6 33 200	Gutsbezirk Reinhardswald, gemfr. Gebiet	182,57	-	-	-
06 6 33	zusammen ...	1 292,67	232 067	180	X

3 Gemeinden in systematischer Ordnung mit Schlüsselnummer, Fläche, Bevölkerung,
Bevölkerungsdichte und Postleitzahl am 31.12.1990

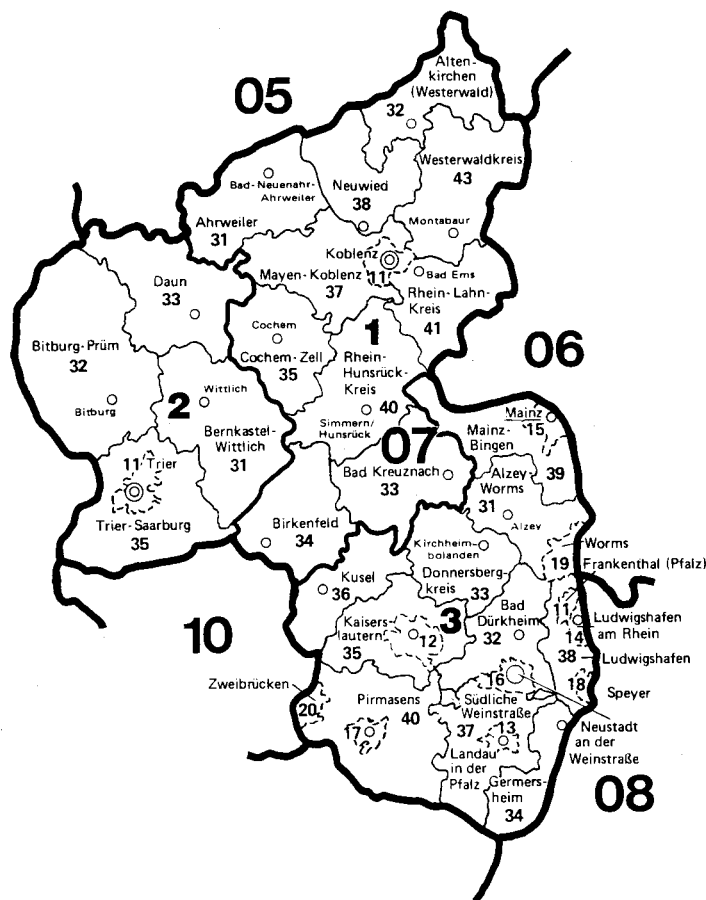
Schlüssel- nummer	Land, Reg.-Bezirk, Kreis, Gemeinde	Fläche km 2	Bevölkerung	Ein- wohner je km 2	Post- leit- zahl-
06 6 34	Schwalm-Eder-Kreis				
	Sitz: Homberg (Efze), Kreisstadt				
06 6 34 001	Borken (Hessen), Stadt	79,15	14 008	177	3587
06 6 34 002	Edermünde	25,83	6 871	266	3501
06 6 34 003	Felsberg, Stadt	83,28	11 289	136	3582
06 6 34 004	Frielendorf	85,82	7 748	90	3579
06 6 34 005	Fritzlar, Stadt	91,86	14 060	153	3580
06 6 34 006	Gilserberg	61,57	3 582	58	3579
06 6 34 007	Gudensberg, Stadt	46,50	7 548	162	3505
06 6 34 008	Guxhagen	26,28	4 779	182	3501
06 6 34 009	Homberg (Efze), Kreisstadt	99,93	14 853	149	3588
06 6 34 010	Jesberg	49,77	2 869	58	3579
06 6 34 011	Knüllwald	100,54	5 463	54	3589
06 6 34 012	Körle	17,49	2 585	148	3501
06 6 34 013	Malsfeld	34,49	4 054	118	3509
06 6 34 014	Melsungen, Stadt	63,10	13 197	209	3508
06 6 34 015	Morschen	47,94	3 827	80	3509
06 6 34 016	Neuental	38,64	3 459	90	3585
06 6 34 017	Neukirchen, Stadt	66,27	7 095	107	3579
06 6 34 018	Niedenstein, Stadt	30,61	4 973	162	3501
06 6 34 019	Oberaula	43,93	3 553	81	6435
06 6 34 020	Ottrau	48,49	2 605	54	3579
06 6 34 021	Schrecksbach	36,55	3 265	89	3579
06 6 34 022	Schwalmstadt, Stadt	84,74	17 779	210	3578
06 6 34 023	Schwarzenborn, Stadt	26,93	1 621	60	3579
06 6 34 024	Spangenberg, Stadt	97,70	6 535	67	3509
06 6 34 025	Wabern	51,45	7 443	145	3583
06 6 34 026	Willingshausen	59,94	5 123	85	3579
06 6 34 027	Zwesten	39,45	3 603	91	3584
06 6 34	zusammen ...	1 538,25	183 787	119	X
06 6 35	Waldeck-Frankenberg				
	Sitz: Korbach, Kreisstadt				
06 6 35 001	Allendorf (Eder)	41,79	4 428	106	3559
06 6 35 002	Arolsen, Stadt	126,32	15 277	121	3548
06 6 35 003	Bad Wildungen, Stadt	120,08	16 882	141	3590
06 6 35 004	Battenberg (Eder), Stadt	64,73	5 537	86	3559
06 6 35 005	Bromskirchen	35,23	1 852	53	5789
06 6 35 006	Burgwald	41,29	4 883	118	3559
06 6 35 007	Diemelsee	121,70	5 545	46	3543
06 6 35 008	Diemelstadt, Stadt	82,58	5 675	69	3549
06 6 35 009	Edertal	115,72	6 488	56	3593
06 6 35 010	Frankenau, Stadt	57,29	3 375	59	3559
06 6 35 011	Frankenberg (Eder), Stadt	124,88	17 196	138	3558
06 6 35 012	Gemünden (Wohra), Stadt	58,67	3 689	63	3573
06 6 35 013	Haina (Kloster)	91,28	3 867	42	3559
06 6 35 014	Hatzfeld (Eder), Stadt	58,52	3 315	57	3559
06 6 35 015	Korbach, Kreisstadt	123,97	22 171	179	3540
06 6 35 016	Lichtenfels, Stadt	96,74	4 404	46	3559
06 6 35 017	Rosenthal, Stadt	51,54	2 360	46	3559
06 6 35 018	Twistetal	74,01	4 616	62	3549
06 6 35 019	Vöhl	98,80	6 237	63	3546
06 6 35 020	Volkmarsen, Stadt	67,47	6 659	99	3549
06 6 35 021	Waldeck, Stadt	115,75	7 382	64	3544
06 6 35 022	Willingen (Upland)	80,19	6 632	83	3542
06 6 35	zusammen ...	1 848,55	158 470	86	X
06 6 36	Werra-Meißner-Kreis				
	Sitz: Eschwege, Kreisstadt				
06 6 36 001	Bad Sooden-Allendorf, Stadt	73,51	9 496	129	3437
06 6 36 002	Berkatal	19,56	1 847	94	3441
06 6 36 003	Eschwege, Kreisstadt	63,27	22 512	356	3440
06 6 36 004	Großalmerode, Stadt	37,62	7 775	207	3432
06 6 36 005	Herleshausen	59,53	3 030	51	3443

3 Gemeinden in systematischer Ordnung mit Schlüsselnummer, Fläche, Bevölkerung,
Bevölkerungsdichte und Postleitzahl am 31.12.1990

Schlüssel- nummer	Land, Reg.-Bezirk, Kreis, Gemeinde	Fläche km 2	Bevölkerung	Ein- wohner je km 2	Post- leitzahl-
06 6 36 006	Hessisch Lichtenau, Stadt	105,87	14 330	135	3436
06 6 36 007	Meinhard	39,70	5 726	144	3446
06 6 36 008	Meißner	44,81	3 655	82	3447
06 6 36 009	Neu-Eichenberg	27,53	1 975	72	3433
06 6 36 010	Ringgau	66,81	3 713	56	3448
06 6 36 011	Sontra, Stadt	111,29	9 239	83	6443
06 6 36 012	Waldkappel, Stadt	96,47	5 085	53	3445
06 6 36 013	Wanfried, Stadt	46,90	4 945	105	3442
06 6 36 014	Wehretal	39,20	5 436	139	3444
06 6 36 015	Weißborn	15,60	1 236	79	3441
06 6 36 016	Witzenhausen, Stadt	126,69	16 670	132	3430
06 6 36 200	Gutsbezirk Kaufunger Wald, gemfr. Gebiet	50,32	—	—	—
06 6 36	zusammen ...	1 024,68	116 670	114	X
06 6	Reg.-Bez. zusammen ...	8 288,40	1 212 838	146	X
06	Land insgesamt ...	21 114,16	5 763 310	273	X

07 RHEINLAND - PFALZ

Verwaltungsgrenzen nach dem Stand vom 1.1.1991



Schlüsselnummern und Namen
der Regierungsbezirke
(In der Karte jeweils nur die Schlüsselnummer)

- 1 Koblenz
- 2 Trier
- 3 Rheinhessen - Pfalz

	Schlüsselnummern	Grenzen	Verwaltungssitze ¹⁾
Land:	07	—	Mainz
Regierungsbezirk:	1	—	○
Landkreis:	31	—	○
Kreisfreie Stadt:	11	----	

¹⁾ Verwaltungssitze der Kreise sind nur benannt, wenn sie nicht mit dem Namen des Kreises übereinstimmen.

3 Gemeinden in systematischer Ordnung mit Schlüsselnummer, Fläche, Bevölkerung,
Bevölkerungsdichte und Postleitzahl am 31.12.1990

Schlüssel- nummer	Land, Reg.-Bezirk, Kreis, Gemeinde	Fläche km 2	Bevölkerung	Ein- wohner je km 2	Post- leitzahl-
07	Rheinland-Pfalz				
07 1	Reg.-Bez. Koblenz				
07 1 11 000	Koblenz, Stadt	105,01	108 733	1 035	5400
07 1 31	Ahrweiler				
	Sitz: Bad Neuenahr-Ahrweiler, Stadt				
07 1 31 001	Adenau, Stadt	18,60	2 808	151	5488
07 1 31 002	Ahrbrück	12,56	1 124	89	5481
07 1 31 003	Altenahr	14,84	1 749	118	5486
07 1 31 004	Antweiler	4,46	590	132	5489
07 1 31 005	Aremberg	9,62	237	25	5489
07 1 31 006	Bad Breisig, Stadt	19,95	7 598	381	5484
07 1 31 007	Bad Neuenahr-Ahrweiler, Stadt	63,30	25 178	398	5483
07 1 31 008	Barweiler	8,52	501	59	5489
07 1 31 009	Bauler	2,34	52	22	5489
07 1 31 011	Berg	19,08	1 219	64	5486
07 1 31 014	Brohl-Lützing	9,23	2 649	287	5474
07 1 31 015	Dankerath	3,26	109	33	5489
07 1 31 016	Dedenbach	7,63	395	52	5481
07 1 31 017	Dernau	5,73	1 864	325	5487
07 1 31 018	Dorsel	7,16	213	30	5489
07 1 31 021	Eichenbach	5,02	63	13	5489
07 1 31 022	Fuchshofen	2,84	111	39	5489
07 1 31 025	Gönnersdorf	5,06	540	107	5484
07 1 31 026	Harscheid	3,13	130	42	5489
07 1 31 027	Heckenbach	27,34	234	9	5481
07 1 31 028	Herschbroich	7,24	293	40	5488
07 1 31 029	Hönningen	10,03	898	90	5481
07 1 31 030	Hoffeld	5,15	338	66	5489
07 1 31 032	Honerath	1,99	252	127	5488
07 1 31 033	Hümmel	15,84	538	34	5489
07 1 31 034	Insul	5,01	438	87	5489
07 1 31 036	Kalenborn	4,32	518	120	5486
07 1 31 037	Kaltenborn	21,82	352	16	5489
07 1 31 039	Kesseling	31,17	696	22	5481
07 1 31 040	Kirchsahr	6,11	384	63	5486
07 1 31 041	Königsfeld	7,21	519	72	5481
07 1 31 042	Kottenborn	3,78	149	39	5488
07 1 31 044	Leimbach	15,62	511	33	5488
07 1 31 047	Lind	12,36	512	41	5481
07 1 31 049	Mayschoß	5,67	1 015	179	5481
07 1 31 050	Meuspath	3,06	140	46	5489
07 1 31 051	Müllenbach	8,02	484	60	5489
07 1 31 052	Müsch	3,81	222	58	5489
07 1 31 054	Niederdürenbach	6,82	924	135	5476
07 1 31 055	Niederzissen	11,98	2 323	194	5476
07 1 31 058	Nürburg	3,63	163	45	5489
07 1 31 059	Oberdürenbach	6,93	532	77	5476
07 1 31 060	Oberzissen	2,73	1 015	372	5476
07 1 31 062	Ohlenhard	5,01	198	40	5489
07 1 31 065	Pomster	5,81	184	32	5489
07 1 31 066	Quiddelbach	4,43	315	71	5488
07 1 31 068	Rech	4,69	574	122	5481
07 1 31 069	Reifferscheid	14,23	595	42	5489
07 1 31 070	Remagen, Stadt	33,16	15 152	457	5480
07 1 31 072	Rodder	6,38	221	35	5489
07 1 31 073	Schalkenbach	10,28	658	64	5481
07 1 31 074	Schuld	5,93	869	147	5489
07 1 31 075	Senscheid	4,27	113	26	5489
07 1 31 076	Stierscheid	2,35	85	36	5489
07 1 31 077	Sinzig, Stadt	41,00	15 324	374	5485
07 1 31 079	Trierscheid	4,11	67	16	5489
07 1 31 081	Waldorf	7,60	798	105	5481
07 1 31 082	Wershofen	14,36	806	56	5489
07 1 31 083	Wiesemscheid	5,60	267	48	5489
07 1 31 084	Wimbach	6,84	467	68	5488

3 Gemeinden in systematischer Ordnung mit Schlüsselnummer, Fläche, Bevölkerung, Bevölkerungsdichte und Postleitzahl am 31.12.1990

Schlüssel- nummer	Land, Reg.-Bezirk, Kreis, Gemeinde	Fläche km 2	Bevölkerung	Ein- wohner je km 2	Post- leitzahl-
07 1 31 085	Winnerath	3,33	176	53	5489
07 1 31 086	Wirft	3,25	128	39	5489
07 1 31 090	Grafenschaft	57,65	8 131	141	5482
07 1 31 201	Brenk	3,07	188	61	5476
07 1 31 202	Burgbrohl	10,57	3 126	296	5475
07 1 31 204	Galenberg	2,28	164	72	5476
07 1 31 205	Glees	11,45	559	49	5471
07 1 31 206	Hohenleimbach	10,17	292	29	5446
07 1 31 208	Spessart	8,72	684	78	5446
07 1 31 209	Wassenach	6,15	1 022	166	5471
07 1 31 210	Wehr	9,93	1 160	117	5479
07 1 31 211	Weibern	10,66	1 437	135	5441
07 1 31 501	Dümpelfeld	11,86	665	56	5489
07 1 31 502	Kempenich	11,92	1 577	132	5446
07 1 31	zusammen ...	787,03	116 582	148	X
07 1 32	Altenkirchen (Westerwald)				
	Sitz: Altenkirchen (Westerwald), Stadt				
07 1 32 001	Almersbach	0,61	443	726	5230
07 1 32 002	Alsdorf	5,93	1 799	303	5240
07 1 32 004	Bachenberg	1,67	101	60	5230
07 1 32 005	Berzhausen	2,37	151	64	5232
07 1 32 006	Betzdorf, Stadt	9,57	10 301	1 076	5240
07 1 32 007	Birkenbeul	4,76	416	87	5249
07 1 32 008	Birken-Honigsessen	18,14	2 428	134	5249
07 1 32 009	Birnbach	3,09	551	178	5231
07 1 32 010	Bitzen	2,30	799	347	5249
07 1 32 011	Mittelhof	11,13	952	86	5248
07 1 32 012	Brachbach	6,36	2 615	411	5245
07 1 32 013	Breitscheidt	3,66	810	221	5249
07 1 32 014	Bruchertseifen	2,89	570	197	5249
07 1 32 015	Bürdenbach	2,81	455	162	5453
07 1 32 016	Burglahr	2,85	423	148	5231
07 1 32 017	Busenhausen	3,02	307	102	5231
07 1 32 018	Daaden	19,55	4 635	237	5244
07 1 32 019	Derschen	7,10	984	139	5241
07 1 32 020	Dickendorf	1,45	288	199	5241
07 1 32 022	Eichelhardt	2,84	403	142	5231
07 1 32 023	Eichen	4,27	509	119	5232
07 1 32 024	Elben	2,38	277	116	5241
07 1 32 025	Elkenroth	8,16	1 619	198	5241
07 1 32 026	Emmerzhausen	7,07	787	111	5241
07 1 32 027	Ersfeld	1,40	52	37	5231
07 1 32 028	Etzbach	3,05	911	299	5249
07 1 32 029	Eulenberg	1,16	59	51	5231
07 1 32 030	Fensdorf	2,17	402	185	5249
07 1 32 031	Fiersbach	3,04	169	56	5231
07 1 32 032	Flammersfeld	4,06	1 143	282	5232
07 1 32 033	Fluterschen	3,36	653	194	5231
07 1 32 034	Forst	4,25	549	129	5248
07 1 32 035	Forstmehren	1,61	137	85	5231
07 1 32 036	Friedewald	7,10	1 107	156	5241
07 1 32 037	Friesenhagen	51,37	1 723	34	5221
07 1 32 038	Fürthen	2,20	1 106	503	5249
07 1 32 039	Gebhardshain	5,93	1 628	275	5241
07 1 32 040	Gieleroth	5,92	557	94	5230
07 1 32 041	Giershausen	2,11	116	55	5232
07 1 32 042	Grünebach	2,50	524	210	5241
07 1 32 043	Güllesheim	2,20	711	323	5453
07 1 32 044	Hamm (Sieg)	3,66	3 325	908	5249
07 1 32 045	Harbach	5,63	557	99	5241
07 1 32 046	Hasselbach	5,76	292	51	5231
07 1 32 047	Helmenzen	4,15	612	147	5231
07 1 32 048	Helmeroth	3,57	208	58	5231
07 1 32 049	Hemmelzen	2,85	260	91	5231
07 1 32 050	Herdorf, Stadt	18,01	7 419	412	5243
07 1 32 051	Heupelzen	2,58	203	79	5231
07 1 32 052	Hilgenroth	2,96	274	93	5231
07 1 32 053	Hirz-Maulsbach	6,13	233	38	5231
07 1 32 054	Hövels	7,87	695	88	5249

3 Gemeinden in systematischer Ordnung mit Schlüsselnummer, Fläche, Bevölkerung,
Bevölkerungsdichte und Postleitzahl am 31.12.1990

Schlüssel- nummer	Land, Reg.-Bezirk, Kreis, Gemeinde	Fläche km 2	Bevölkerung	Ein- wohner je km 2	Post- leitzahl-
07 1 32 055	Horhausen (Westerwald)	4,72	1 365	289	5453
07 1 32 056	Idelberg	1,13	55	49	5231
07 1 32 057	Ingelbach	5,08	470	93	5230
07 1 32 058	Isert	1,84	175	95	5231
07 1 32 059	Kausen	3,61	693	192	5241
07 1 32 060	Kescheid	4,82	97	20	5232
07 1 32 061	Kettenhausen	1,68	183	109	5231
07 1 32 062	Kircheln	6,53	429	66	5231
07 1 32 063	Kirchen (Sieg)	39,60	9 609	243	5242
07 1 32 064	Kraam	2,73	178	65	5231
07 1 32 065	Krunkel	2,81	518	184	5453
07 1 32 066	Malberg	4,31	982	228	5239
07 1 32 067	Mammelzen	4,12	789	192	5231
07 1 32 068	Mauden	1,74	95	55	5241
07 1 32 069	Mehren	3,67	376	102	5231
07 1 32 070	Michelbach (Westerwald)	4,40	416	95	5230
07 1 32 071	Molzahn	2,91	493	169	5241
07 1 32 072	Mudersbach	9,42	6 103	648	5245
07 1 32 073	Nauroth	6,86	1 026	150	5241
07 1 32 074	Neitersen	5,65	775	137	5231
07 1 32 075	Niederdreisbach	4,16	997	240	5241
07 1 32 076	Niederfischbach	14,48	4 615	319	5241
07 1 32 077	Niederrhen	2,84	107	38	5249
07 1 32 078	Niedersteinebach	0,79	208	263	5453
07 1 32 079	Nisterberg	4,54	412	91	5439
07 1 32 080	Katzwinkel (Sieg)	15,80	1 826	116	5241
07 1 32 081	Obererbach (Westerwald)	3,63	478	132	5231
07 1 32 082	Oberlrsen	9,43	611	65	5231
07 1 32 083	Oberlahr	2,82	762	270	5231
07 1 32 084	Obernau	1,48	148	100	5231
07 1 32 085	Obersteinebach	3,33	227	68	5453
07 1 32 086	Oberwambach	3,99	410	103	5231
07 1 32 087	Ösen	2,26	81	36	5231
07 1 32 088	Orfgen	3,80	207	54	5232
07 1 32 089	Peterslahr	2,29	292	128	5231
07 1 32 090	Pleckenhausen	1,99	609	306	5453
07 1 32 091	Pracht	5,50	1 313	239	5249
07 1 32 092	Racksen	1,97	109	55	5231
07 1 32 093	Reiferscheid	2,13	276	130	5232
07 1 32 094	Rettersen	3,21	242	75	5231
07 1 32 095	Rosenheim (Landkreis Altenkirchen)	4,10	721	176	5241
07 1 32 096	Roth	3,79	1 369	361	5249
07 1 32 097	Rott	9,79	366	37	5232
07 1 32 098	Scheuerfeld	2,66	2 051	771	5241
07 1 32 099	Schöneberg	3,20	331	103	5231
07 1 32 100	Schürdt	2,01	176	88	5232
07 1 32 101	Schutzbach	1,26	447	355	5241
07 1 32 102	Seelbach bei Hamm (Sieg)	3,40	228	67	5249
07 1 32 103	Seelbach (Westerwald)	2,99	305	102	5232
07 1 32 104	Seifen	2,95	133	45	5232
07 1 32 105	Seibach (Sieg)	3,66	723	198	5249
07 1 32 106	Sörth	1,99	217	109	5231
07 1 32 107	Steinebach/ Sieg	4,57	1 290	282	5241
07 1 32 108	Steineroth	2,53	570	225	5240
07 1 32 109	Stürzelbach	1,77	236	133	5231
07 1 32 110	Volkerzen	1,98	68	34	5231
07 1 32 111	Wallmenroth	3,85	1 174	305	5241
07 1 32 112	Walterschen	2,12	118	56	5232
07 1 32 113	Weitefeld	8,49	2 124	250	5241
07 1 32 114	Werkhausen	5,75	171	30	5231
07 1 32 115	Weyerbusch	4,24	1 221	288	5231
07 1 32 116	Willroth	1,97	769	390	5451
07 1 32 117	Wissen, Stadt	34,87	8 355	240	5248
07 1 32 118	Wölmersen	2,63	383	146	5231
07 1 32 119	Ziegenhain	0,65	74	114	5232
07 1 32 201	Berod bei Hachenburg	5,05	652	129	5231
07 1 32 501	Altenkirchen (Westerwald), Stadt	11,00	5 212	474	5230
07 1 32	zusammen ...	641,92	126 489	197	X

3 Gemeinden in systematischer Ordnung mit Schlüsselnummer, Fläche, Bevölkerung, Bevölkerungsdichte und Postleitzahl am 31.12.1990

Schlüssel- nummer	Land, Reg.-Bezirk, Kreis, Gemeinde	Fläche km 2	Bevölkerung	Ein- wohner je km 2	Post- leitz- zahl
07 1 33	Bad Kreuznach				
	Sitz: Bad Kreuznach, Stadt				
07 1 33 001	Abtweiler	5,76	270	47	6551
07 1 33 002	Allenfeld	2,97	153	52	6551
07 1 33 003	Altenbamberg	7,53	675	90	6551
07 1 33 004	Argenschwang	4,24	335	79	6551
07 1 33 005	Auen	2,71	274	101	6557
07 1 33 006	Bad Kreuznach, Stadt	46,10	40 950	888	6550
07 1 33 007	Bad Münster am Stein-Ebernb., Stadt ...	9,54	3 612	379	6552
07 1 33 008	Bärenbach	5,59	486	87	6581
07 1 33 009	Bärweiler	6,11	306	50	6570
07 1 33 010	Becherbach bei Kirn	8,41	441	52	6571
07 1 33 011	Becherbach	10,85	1 028	95	6764
07 1 33 012	Biebelshelm	3,14	518	165	6551
07 1 33 013	Bockenau	9,68	1 176	121	6551
07 1 33 014	Boos	1,11	378	341	6551
07 1 33 015	Braunweiler	4,68	558	119	6551
07 1 33 016	Brauweiler	3,16	94	30	6570
07 1 33 017	Breitenhelm	5,69	445	78	6551
07 1 33 018	Bretzenheim	5,81	2 153	371	6551
07 1 33 019	Burgsponheim	1,10	209	190	6551
07 1 33 020	Callbach	5,39	411	76	6761
07 1 33 021	Dalberg	2,30	252	110	6551
07 1 33 022	Daubach	2,91	164	56	6553
07 1 33 023	Daxweiler	16,64	814	49	6534
07 1 33 024	Desloch	6,37	389	61	6551
07 1 33 025	Dörrebach	13,14	711	54	6531
07 1 33 026	Dorsheim	2,22	408	184	6531
07 1 33 027	Duchroth	9,68	592	61	6551
07 1 33 028	Eckenroth	1,08	221	205	6531
07 1 33 030	Feilbingert	10,04	1 525	152	6767
07 1 33 031	Frei-Laubersheim	9,88	976	99	6551
07 1 33 032	Fürfeld	12,48	1 495	120	6551
07 1 33 033	Gebroth	2,32	131	56	6551
07 1 33 035	Guldental	12,99	2 403	185	6531
07 1 33 036	Gutenberg	4,23	865	204	6551
07 1 33 037	Hackenheim	4,31	1 713	397	6551
07 1 33 038	Hahnenbach	2,79	611	219	6570
07 1 33 039	Hallgarten	2,58	741	287	6761
07 1 33 040	Hargesheim	2,53	2 524	998	6551
07 1 33 041	Helmweiler	9,07	425	47	6570
07 1 33 042	Heinzenberg	1,96	26	13	6570
07 1 33 043	Hennweiler	14,11	1 233	87	6576
07 1 33 044	Hergenfeld	5,90	435	74	6531
07 1 33 045	Hochstätten	5,46	656	120	6551
07 1 33 046	Hochstetten-Dhaun	12,60	1 599	127	6570
07 1 33 047	Horbach	1,92	42	22	6570
07 1 33 048	Hüffelsheim	6,58	1 126	171	6551
07 1 33 049	Hundsbach	7,48	471	63	6578
07 1 33 050	Ippenschied	2,62	164	63	6553
07 1 33 051	Jeckenbach	6,28	304	48	6551
07 1 33 052	Kirn, Stadt	16,53	9 169	555	6570
07 1 33 053	Kirschroth	7,64	288	38	6553
07 1 33 054	Langenlonsheim	11,91	3 356	282	6536
07 1 33 055	Langenthal	2,71	113	42	6557
07 1 33 056	Laubenheim	3,34	851	255	6531
07 1 33 057	Lauschied	4,78	683	143	6551
07 1 33 058	Lettweiler	6,28	243	39	6763
07 1 33 059	Limbach	9,17	385	42	6570
07 1 33 060	Löllbach	4,94	259	52	6759
07 1 33 061	Mandel	6,34	713	112	6551
07 1 33 062	Martinstein	0,40	346	865	6574
07 1 33 063	Meckenbach	6,96	383	55	6571
07 1 33 064	Meddersheim	13,14	1 194	91	6553
07 1 33 065	Meisenheim, Stadt	10,34	2 926	283	6554
07 1 33 066	Merxheim	17,05	1 365	80	6574
07 1 33 067	Monzingen	12,18	1 581	130	6557
07 1 33 068	Münchwald	1,46	287	197	6551
07 1 33 069	Neu-Bamberg	4,56	904	198	6551
07 1 33 070	Niederhausen	5,31	572	108	6551

3 Gemeinden in systematischer Ordnung mit Schlüsselnummer, Fläche, Bevölkerung,
Bevölkerungsdichte und Postleitzahl am 31.12.1990

Schlüssel- nummer	Land, Reg.-Bezirk, Kreis, Gemeinde	Fläche km 2	Bevölkerung	Ein- wohner je km 2	Post- leitz- zahl
07 1 33 071	Norheim	3,15	1 571	499	6551
07 1 33 072	Nußbaum	5,91	385	65	6557
07 1 33 073	Oberhausen bei Kirn	4,58	946	207	6570
07 1 33 074	Oberhausen an der Nahe	3,31	376	114	6551
07 1 33 075	Oberstreit	1,02	246	241	6558
07 1 33 076	Odernheim am Glan	13,27	1 809	136	6559
07 1 33 077	Otzweiler	3,11	253	81	6570
07 1 33 078	Pfaffen-Schwabenheim	5,18	949	183	6551
07 1 33 080	Pleittersheim	2,32	232	100	6555
07 1 33 081	Raumbach	4,43	487	110	6551
07 1 33 082	Rehbach	2,21	40	18	6553
07 1 33 083	Rehborn	10,14	776	77	6551
07 1 33 084	Reiffelbach	4,46	268	60	6761
07 1 33 085	Roth	0,82	286	349	6534
07 1 33 086	Roxheim	5,93	1 835	309	6551
07 1 33 087	Rümmelsheim	3,08	1 142	371	6531
07 1 33 088	Sankt Katharinen	1,70	307	181	6551
07 1 33 089	Schloßböckelheim	4,77	385	81	6558
07 1 33 090	Schmittweiler	5,48	193	35	6761
07 1 33 091	Schöneberg	7,13	605	85	6531
07 1 33 092	Schweinschied	6,35	225	35	6759
07 1 33 093	Schweppenhausen	3,05	933	306	6531
07 1 33 094	Seesbach	6,06	650	107	6577
07 1 33 095	Seibersbach	14,64	1 381	94	6531
07 1 33 096	Simmertal	8,08	1 888	234	6573
07 1 33 098	Sommerloch	2,53	390	154	6551
07 1 33 099	Spabrücken	16,36	1 093	67	6551
07 1 33 100	Spall	14,34	163	11	6551
07 1 33 101	Sponheim	14,35	774	54	6551
07 1 33 102	Staudernheim	11,47	1 609	140	6551
07 1 33 103	Stromberg, Stadt	9,03	2 728	302	6534
07 1 33 104	Tiefenthal	1,35	86	64	6551
07 1 33 105	Traisen	2,85	567	199	6551
07 1 33 106	Volxheim	4,91	917	187	6551
07 1 33 107	Waldböckelheim	18,52	2 304	124	6558
07 1 33 108	Waldlaubersheim	8,05	787	98	6531
07 1 33 109	Wallhausen	10,29	1 593	155	6551
07 1 33 110	Warmsroth	5,91	427	72	6534
07 1 33 111	Weiler bei Monzingen	5,87	445	76	6574
07 1 33 112	Weinsheim	9,27	1 659	179	6551
07 1 33 113	Weitersborn	3,12	271	87	6577
07 1 33 114	Windesheim	10,17	1 773	174	6531
07 1 33 115	Winterbach	14,49	470	32	6551
07 1 33 116	Winterburg	2,57	243	95	6551
07 1 33 117	Rüdesheim	3,43	2 116	617	6551
07 1 33 201	Bruschied	2,67	338	127	6570
07 1 33 202	Kellenbach	8,34	288	35	6570
07 1 33 203	Königsau	2,02	91	45	6570
07 1 33 204	Schneppenbach	3,30	293	89	6571
07 1 33 205	Schwarzerden	6,98	285	41	6577
07 1 33 501	Sobernheim, Stadt	54,05	6 606	122	6553
07 1 33	zusammen ...	863,50	149 590	173	X
07 1 34	Birkenfeld				
	Sitz: Birkenfeld, Stadt				
07 1 34 001	Abentheuer	6,12	444	73	6589
07 1 34 002	Achtelsbach	9,70	438	45	6589
07 1 34 003	Allenbach	27,56	746	27	6581
07 1 34 004	Asbach	3,47	219	63	6581
07 1 34 005	Baumholder, Stadt	16,83	4 019	239	6587
07 1 34 006	Bergen	10,42	468	45	6571
07 1 34 007	Berglangenbach	5,73	543	95	6589
07 1 34 008	Berschweiler bei Baumholder	6,64	591	89	6589
07 1 34 009	Berschweiler bei Kirn	7,53	269	36	6571
07 1 34 010	Birkenfeld, Stadt	13,58	5 890	434	6588
07 1 34 011	Börfink	8,22	216	26	5509
07 1 34 012	Bollenbach	3,77	156	41	6581
07 1 34 013	Breitenthal	3,68	310	84	6581
07 1 34 014	Bruchweiler	8,13	508	62	6581
07 1 34 015	Brücken	13,62	1 122	82	6589

3 Gemeinden in systematischer Ordnung mit Schlüsselnummer, Fläche, Bevölkerung, Bevölkerungsdichte und Postleitzahl am 31.12.1990

Schlüssel- nummer	Land, Reg.-Bezirk, Kreis, Gemeinde	Fläche km 2	Bevölkerung	Ein- wohner je km 2	Post- leitzahl-
07 1 34 016	Buhlenberg	8,44	427	51	6589
07 1 34 017	Bundenbach	7,70	1 049	136	6575
07 1 34 018	Dambach	2,98	136	46	6588
07 1 34 019	Dickesbach	4,18	386	92	6581
07 1 34 020	Dienstweiler	6,69	322	48	6588
07 1 34 021	Eckersweiler	3,69	179	49	6589
07 1 34 022	Elchweiler	2,15	95	44	6588
07 1 34 023	Ellenberg	2,01	72	36	6588
07 1 34 024	Ellweiler	7,46	288	39	6588
07 1 34 025	Fischbach	4,00	1 116	279	6580
07 1 34 026	Föhren-Linden	6,60	329	50	6589
07 1 34 027	Frauenberg	2,36	479	203	6581
07 1 34 028	Gerach	2,29	267	117	6580
07 1 34 029	Gimbweiler	5,53	436	79	6589
07 1 34 030	Gösenroth	4,49	223	50	6572
07 1 34 031	Gollenberg	3,25	137	42	6589
07 1 34 032	Griebelschied	4,19	231	55	6571
07 1 34 033	Hahnweiler	2,28	217	95	6589
07 1 34 034	Hattgenstein	8,21	299	36	6589
07 1 34 035	Hausen	4,99	232	46	6571
07 1 34 036	Heimbach	6,78	1 384	204	6589
07 1 34 037	Hellertshausen	7,47	182	24	6581
07 1 34 038	Herborn	2,46	496	202	6581
07 1 34 039	Herrstein	4,79	843	176	6583
07 1 34 040	Hettenrodt	5,32	729	137	6581
07 1 34 041	Hintertiefenbach	4,67	363	78	6580
07 1 34 042	Hoppstädten-Weiersbach	17,85	2 481	139	6589
07 1 34 043	Horbruch	5,18	292	56	6541
07 1 34 044	Hottenbach	11,22	670	60	6581
07 1 34 045	Idar-Oberstein, Stadt	66,18	33 764	510	6580
07 1 34 046	Kempfeld	9,66	828	86	6581
07 1 34 047	Kirschweiler	4,88	1 091	224	6580
07 1 34 048	Kronweiler	3,51	400	114	6581
07 1 34 049	Krummenau	4,32	98	23	6541
07 1 34 050	Leisel	8,82	557	63	6589
07 1 34 051	Leitzweiler	3,02	108	36	6589
07 1 34 052	Mackenrodt	4,90	415	85	6581
07 1 34 053	Meckenbach	3,78	150	40	6589
07 1 34 054	Mettweiler	5,50	297	54	6589
07 1 34 055	Mittelreidenbach	4,06	777	191	6581
07 1 34 056	Mörschied	10,70	820	77	6581
07 1 34 057	Niederbrombach	7,28	527	72	6581
07 1 34 058	Niederhambach	9,77	336	34	6581
07 1 34 059	Niederhosenbach	7,43	347	47	6581
07 1 34 060	Niederwörrresbach	9,35	1 053	113	6584
07 1 34 061	Nohen	7,49	452	60	6589
07 1 34 062	Oberbrombach	6,56	470	72	6581
07 1 34 063	Oberhambach	5,11	242	47	6588
07 1 34 064	Oberhosenbach	4,14	143	35	6581
07 1 34 065	Oberkirn	5,45	369	68	6572
07 1 34 066	Oberreidenbach	6,81	608	89	6581
07 1 34 067	Oberwörrresbach	1,40	149	106	6584
07 1 34 068	Reichenbach	9,10	661	73	6589
07 1 34 069	Rhaunen	10,75	1 506	140	6572
07 1 34 070	Rimsberg	3,19	118	37	6588
07 1 34 071	Rinzenberg	11,33	286	25	6589
07 1 34 072	Rötsweiler-Nockenthal	3,21	574	179	6581
07 1 34 073	Rohrbach	2,46	244	99	6589
07 1 34 074	Rückweiler	2,75	391	142	6589
07 1 34 075	Ruschberg	5,23	914	175	6589
07 1 34 076	Schauen	7,12	513	72	6581
07 1 34 077	Schmidthachenbach	10,05	424	42	6581
07 1 34 078	Schmüßberg	1,68	235	140	6588
07 1 34 079	Schwerbach	2,55	69	27	6572
07 1 34 080	Schwoilen	8,83	480	54	6589
07 1 34 081	Sensweiler	13,64	827	61	6586
07 1 34 082	Sien	8,47	611	72	6581
07 1 34 083	Sienhachenbach	4,88	205	42	6581
07 1 34 084	Siesbach	7,43	416	56	6581
07 1 34 085	Sonnenberg-Winnenberg	2,87	531	185	6581
07 1 34 086	Sonnschied	3,85	107	28	6581
07 1 34 087	Stipshausen	11,11	873	79	6581
07 1 34 088	Sulzbach	6,67	375	56	6581

3 Gemeinden in systematischer Ordnung mit Schlüsselnummer, Fläche, Bevölkerung,
Bevölkerungsdichte und Postleitzahl am 31.12.1990

Schlüssel- nummer	Land, Reg.-Bezirk, Kreis, Gemeinde	Fläche km 2	Bevölkerung	Ein- wohner je km 2	Post- leitz- zahl-
07 1 34 089	Veitsrodt	7,94	651	82	6581
07 1 34 090	Vollmersbach	2,44	519	213	6581
07 1 34 091	Weiden	2,60	121	47	6581
07 1 34 092	Weitersbach	7,75	94	12	6581
07 1 34 093	Wickenrodt	5,27	155	29	6581
07 1 34 094	Wilzenberg-Hußweiler	6,46	308	48	6589
07 1 34 095	Wirschweiler	10,27	414	40	6581
07 1 34 501	Gutsbezirk Baumholder, gemfr. Gebiet	113,75	65	1	6587
07 1 34	zusammen ...	798,00	86 987	109	X
07 1 35	Cochem-Zell				
	Sitz: Cochem, Stadt				
07 1 35 001	Alf	6,33	1 074	170	5584
07 1 35 002	Alflen	13,42	753	56	5598
07 1 35 003	Altlay	5,75	480	83	5581
07 1 35 004	Altstrimmig	8,90	384	43	5581
07 1 35 005	Auderath	6,19	515	83	5441
07 1 35 007	Beilstein	1,71	152	89	5591
07 1 35 008	Beuren	10,63	477	45	5591
07 1 35 009	Binningen	6,67	617	93	5441
07 1 35 010	Blankenrath	4,59	1 006	219	5588
07 1 35 011	Brachtendorf	2,45	231	94	5441
07 1 35 012	Bremm	9,12	916	100	5599
07 1 35 013	Briedel	26,59	1 134	43	5589
07 1 35 014	Brieden	4,40	116	26	5593
07 1 35 015	Briedern	3,55	355	100	5594
07 1 35 016	Brohl	5,88	373	63	5441
07 1 35 017	Bruttig-Fankel	14,37	1 134	79	5591
07 1 35 018	Büchel	12,84	1 057	82	5596
07 1 35 019	Bullay	3,95	1 343	340	5584
07 1 35 020	Cochem, Stadt	21,23	5 661	267	5590
07 1 35 021	Dohr	5,02	591	118	5590
07 1 35 022	Dünfus	3,25	260	80	5441
07 1 35 023	Düngenheim	9,31	1 144	123	5441
07 1 35 024	Ediger-Eller	19,14	1 224	64	5591
07 1 35 025	Eilenz-Poltersdorf	7,37	872	118	5597
07 1 35 026	Eppenberg	4,13	207	50	5443
07 1 35 027	Ernst	4,18	595	142	5591
07 1 35 028	Eulgem	3,01	105	35	5441
07 1 35 029	Fald	8,23	902	110	5591
07 1 35 030	Filz	3,11	95	31	5441
07 1 35 031	Forst (Eifel)	3,93	397	101	5441
07 1 35 032	Forst (Hunsrück)	3,35	44	13	5581
07 1 35 033	Gamlen	5,59	519	93	5441
07 1 35 034	Gevenich	7,12	582	82	5591
07 1 35 035	Gillenbeuren	4,70	288	61	5591
07 1 35 036	Greimersburg	10,16	608	60	5591
07 1 35 037	Grenderich	8,51	418	49	5581
07 1 35 038	Hambuch	4,81	553	115	5441
07 1 35 039	Haserich	4,45	159	36	5581
07 1 35 040	Hauroth	3,94	269	68	5441
07 1 35 041	Hesweiler	2,31	142	61	5588
07 1 35 042	Illerich	7,74	639	83	5591
07 1 35 043	Kaifenheim	6,17	683	111	5441
07 1 35 044	Kail	6,15	322	52	5593
07 1 35 045	Kaisersesch	8,18	2 461	301	5443
07 1 35 046	Kalenborn	5,30	239	45	5443
07 1 35 048	Kliding	5,27	239	45	5591
07 1 35 049	Klotten	16,08	1 590	99	5592
07 1 35 050	Lahr	3,60	192	53	5448
07 1 35 051	Landkern	10,62	726	68	5591
07 1 35 052	Laubach	6,83	1 015	149	5443
07 1 35 053	Lieg	9,68	419	43	5449
07 1 35 054	Liesenich	8,76	338	39	5581
07 1 35 056	Lütz	5,48	286	52	5449
07 1 35 057	Lutzerath	23,70	1 363	58	5595
07 1 35 058	Masburg	9,13	884	97	5441
07 1 35 060	Mesenich	2,98	353	118	5594
07 1 35 061	Mittelstrimmig	11,47	462	40	5581
07 1 35 062	Möntenich	4,08	139	34	5441

3 Gemeinden in systematischer Ordnung mit Schlüsselnummer, Fläche, Bevölkerung,
Bevölkerungsdichte und Postleitzahl am 31.12.1990

Schlüssel- nummer	Land, Reg.-Bezirk, Kreis, Gemeinde	Fläche km 2	Bevölkerung	Ein- wohner je km 2	Post- leitz- zahl-
07 1 35 063	Mörsdorf	17,37	732	42	5449
07 1 35 064	Moritzheim	4,02	93	23	5588
07 1 35 065	Moselkern	4,73	699	148	5401
07 1 35 066	Müden (Mosel)	7,48	758	101	5401
07 1 35 067	Müllenbach	4,27	647	152	5441
07 1 35 068	Neef	6,50	558	86	5581
07 1 35 069	Nehren	0,76	76	100	5594
07 1 35 070	Panzweiler	3,85	164	43	5588
07 1 35 071	Peterswald-Löffelscheid	15,33	511	33	5581
07 1 35 072	Pommern	5,66	580	102	5593
07 1 35 073	Pünderich	4,87	931	191	5587
07 1 35 074	Reidenhausen	2,06	164	80	5588
07 1 35 075	Roes	6,74	501	74	5441
07 1 35 076	Sankt Aldegund	6,16	713	116	5581
07 1 35 077	Schauen	3,05	293	96	5588
07 1 35 078	Schmitt	2,71	144	53	5591
07 1 35 079	Senheim	12,61	613	49	5594
07 1 35 080	Sosberg	3,91	176	45	5581
07 1 35 081	Tellig	1,21	317	262	5581
07 1 35 082	Treis-Karden	31,31	2 435	78	5402
07 1 35 083	Ulmen	28,63	2 616	91	5447
07 1 35 084	Urnersbach	4,34	471	109	5441
07 1 35 085	Unschmitt	6,61	249	38	5591
07 1 35 086	Valwig	5,70	314	55	5591
07 1 35 087	Wagenhausen	1,80	81	45	5595
07 1 35 088	Walhausen	2,27	116	51	5588
07 1 35 089	Weiler	7,32	290	40	5591
07 1 35 090	Wirfus	4,65	217	47	5591
07 1 35 091	Wollmerath	4,06	198	49	5595
07 1 35 092	Zell (Mosel), Stadt	44,94	4 566	102	5583
07 1 35 093	Zettingen	3,70	183	49	5441
07 1 35 094	Zilshausen	6,63	359	54	5448
07 1 35 501	Bad Bertrich	8,71	1 141	131	5582
07 1 35	zusammen ...	719,37	62 008	86	X
07 1 37	Mayen-Koblenz				
	Sitz: Koblenz, Stadt				
07 1 37 001	Acht	3,79	86	23	5441
07 1 37 003	Andernach, Stadt	53,23	28 030	527	5470
07 1 37 004	Anschau	5,15	264	51	5441
07 1 37 006	Arft	5,83	271	46	5441
07 1 37 007	Baar	11,74	742	63	5441
07 1 37 008	Bell	10,28	1 446	141	5441
07 1 37 011	Bermel	7,33	394	54	5441
07 1 37 014	Boos	10,36	599	58	5441
07 1 37 019	Ditscheid	4,48	237	53	5441
07 1 37 023	Einig	3,09	160	52	5444
07 1 37 025	Ettringen	9,17	2 482	271	5441
07 1 37 027	Gappenach	3,51	222	63	5401
07 1 37 029	Gering	2,94	273	93	5444
07 1 37 030	Gierschnach	3,27	101	31	5401
07 1 37 034	Hausten	3,56	303	85	5441
07 1 37 035	Herresbach	8,46	438	52	5441
07 1 37 036	Hirten	2,51	210	84	5441
07 1 37 041	Kalt	5,36	353	66	5401
07 1 37 043	Kehrig	10,41	1 008	97	5441
07 1 37 048	Kerben	4,71	266	56	5401
07 1 37 049	Kirchwald	9,50	893	94	5441
07 1 37 053	Kollig	4,99	351	70	5444
07 1 37 055	Kottenheim	6,07	2 684	442	5445
07 1 37 056	Kretz	4,16	678	163	5471
07 1 37 057	Krufft	18,17	3 916	216	5473
07 1 37 060	Langenfeld	4,71	803	170	5441
07 1 37 061	Langscheid	2,54	96	38	5441
07 1 37 063	Lind	2,78	58	21	5441
07 1 37 065	Lonnig	5,49	847	154	5401
07 1 37 066	Luxem	4,93	260	53	5441
07 1 37 068	Mayen, Stadt	58,04	19 097	329	5440
07 1 37 069	Mendig, Stadt	23,78	7 636	321	5442
07 1 37 070	Mertloch	10,28	1 103	107	5441

3 Gemeinden in systematischer Ordnung mit Schlüsselnummer, Fläche, Bevölkerung,
Bevölkerungsdichte und Postleitzahl am 31.12.1990

Schlüssel- nummer	Land, Reg.-Bezirk, Kreis, Gemeinde	Fläche km 2	Bevölkerung	Ein- wohner je km 2	Post- leitz- zahl-
07 1 37 074	Monreal	14,65	939	64	5441
07 1 37 077	Münk	5,13	251	49	5441
07 1 37 079	Nachtsheim	7,21	561	78	5441
07 1 37 080	Naunheim	6,12	346	57	5441
07 1 37 081	Nickenich	16,56	3 365	203	5477
07 1 37 086	Ochtendung	24,09	4 080	169	5405
07 1 37 087	Pillig	6,29	477	76	5441
07 1 37 088	Plaidt	9,38	5 266	561	5472
07 1 37 089	Polch, Stadt	28,70	4 112	143	5444
07 1 37 092	Reudelsterz	3,94	349	89	5440
07 1 37 093	Rieden	9,08	1 326	146	5441
07 1 37 095	Rüben	5,61	683	122	5401
07 1 37 096	Saffig	6,96	1 980	284	5478
07 1 37 097	Sankt Johann	4,31	744	173	5440
07 1 37 099	Siebenbach	3,41	186	55	5441
07 1 37 101	Thür	8,26	1 375	166	5442
07 1 37 105	Virneburg	5,42	427	79	5441
07 1 37 106	Volkesfeld	2,59	458	177	5441
07 1 37 110	Weiler	7,51	507	68	5441
07 1 37 113	Weischenbach	2,79	53	19	5441
07 1 37 114	Wierschem	8,32	301	36	5401
07 1 37 201	Alken	8,13	652	80	5401
07 1 37 202	Bassenheim	14,71	2 525	172	5401
07 1 37 203	Bendorf, Stadt	24,07	15 802	657	5413
07 1 37 204	Brey	6,41	1 221	190	5401
07 1 37 205	Brodenbach	9,64	630	65	5401
07 1 37 206	Burgen	11,28	785	70	5401
07 1 37 207	Diebllich	17,70	2 191	124	5401
07 1 37 209	Kaltenengers	3,07	1 646	536	5401
07 1 37 211	Kettig	7,78	2 793	359	5401
07 1 37 212	Kobern-Gondorf	28,34	3 002	106	5401
07 1 37 215	Macken	8,61	358	42	5449
07 1 37 216	Mülheim-Kärlich	16,30	9 943	610	5403
07 1 37 217	Niederfell	11,55	1 069	93	5401
07 1 37 218	Niederwerth	3,03	1 257	415	5414
07 1 37 219	Nörtershausen	5,67	823	145	5401
07 1 37 220	Oberfell	5,71	1 015	178	5401
07 1 37 221	Rhens, Stadt	16,30	2 836	174	5401
07 1 37 222	Sankt Sebastian	2,88	2 254	783	5401
07 1 37 223	Spay	2,67	2 150	805	5401
07 1 37 224	Urbay	3,46	2 647	765	5417
07 1 37 225	Urmitz	3,76	3 372	897	5401
07 1 37 226	Vallendar, Stadt	13,23	9 611	726	5414
07 1 37 227	Waldesch	3,35	2 111	630	5401
07 1 37 228	Weißenthurm, Stadt	3,99	6 957	1 744	5452
07 1 37 229	Weitersburg	6,62	2 068	312	5411
07 1 37 230	Winnigen	6,62	2 560	387	5406
07 1 37 231	Wolken	2,85	705	247	5401
07 1 37 501	Münstermaifeld, Stadt	27,79	2 656	96	5401
07 1 37 502	Welling	11,32	1 359	120	5441
07 1 37 503	Löf	9,09	2 046	225	5401
07 1 37 504	Lehmen	10,26	1 212	118	5401
07 1 37	zusammen ...	817,14	194 349	238	X
07 1 38	Neuwied				
	Sitz: Neuwied, Stadt				
07 1 38 002	Anhausen	9,54	1 210	127	5459
07 1 38 003	Asbach	38,59	5 797	150	5464
07 1 38 004	Bad Hönningen, Stadt	20,09	5 646	281	5462
07 1 38 005	Bonefeld	5,21	769	148	5455
07 1 38 006	Breitscheid	12,21	1 740	143	5461
07 1 38 007	Hausen (Wied)	7,69	1 648	214	5461
07 1 38 008	Bruchhausen	2,61	812	311	5461
07 1 38 009	Dattenberg	9,33	1 317	141	5461
07 1 38 010	Datzeroth	8,01	194	24	5451
07 1 38 011	Dernbach	5,48	845	154	5419
07 1 38 012	Dierdorf, Stadt	31,91	4 702	147	5419
07 1 38 013	Döttesfeld	5,86	584	100	5419
07 1 38 014	Dürrholz	6,90	1 000	145	5419
07 1 38 015	Ehlscheid	6,28	1 193	190	5451

3 Gemeinden in systematischer Ordnung mit Schlüsselnummer, Fläche, Bevölkerung,
Bevölkerungsdichte und Postleitzahl am 31.12.1990

Schlüssel- nummer	Land, Reg.-Bezirk, Kreis, Gemeinde	Fläche km 2	Bevölkerung	Ein- wohner je km 2	Post- leitzahl-
07 1 38 019	Erpel	9,18	2 272	247	5465
07 1 38 023	Großmaischeid	15,52	1 928	124	5419
07 1 38 024	Hammerstein	7,20	347	48	5456
07 1 38 025	Hanroth	2,43	401	165	5419
07 1 38 026	Hardert	3,44	653	190	5455
07 1 38 027	Harschbach	2,18	365	167	5419
07 1 38 030	Hümmerich	4,27	592	139	5461
07 1 38 031	Isenburg	4,17	795	191	5411
07 1 38 034	Kleinmaischeid	6,99	995	142	5419
07 1 38 036	Kurtscheid	5,10	930	182	5451
07 1 38 037	Leubsdorf	10,22	1 576	154	5460
07 1 38 038	Leutesdorf	10,79	2 107	195	5458
07 1 38 040	Linkenbach	5,43	387	71	5419
07 1 38 041	Linz am Rhein, Stadt	17,98	5 744	319	5460
07 1 38 042	Meinborn	4,39	435	99	5459
07 1 38 043	Melsbach	2,80	2 075	741	5451
07 1 38 044	Neustadt (Wied)	35,90	5 645	157	5466
07 1 38 045	Neuwied, Stadt	86,49	62 075	718	5450
07 1 38 047	Niederbreitbach	8,53	1 312	154	5451
07 1 38 048	Niederhofen	1,38	214	155	5419
07 1 38 050	Niederwambach	6,88	441	64	5231
07 1 38 052	Oberdreis	9,00	789	88	5231
07 1 38 053	Oberhonnefeld-Glerend	3,97	756	190	5457
07 1 38 054	Oberraden	4,33	541	125	5457
07 1 38 055	Ockenfels	1,66	923	556	5461
07 1 38 057	Puderbach	11,01	2 133	194	5419
07 1 38 058	Ratzert	2,78	232	83	5231
07 1 38 059	Raubach	7,83	1 758	225	5419
07 1 38 061	Rengsdorf	6,91	2 473	358	5455
07 1 38 062	Rheinbreitbach	6,58	4 044	615	5342
07 1 38 063	Rheinbrohl	17,20	3 962	230	5456
07 1 38 064	Rodenbach bei Puderbach	6,62	533	81	5231
07 1 38 065	Roßbach	6,40	1 238	193	5461
07 1 38 066	Rüschel	4,90	696	142	5459
07 1 38 068	Sankt Katharinen (Landkreis Neuwied)	13,83	2 536	183	5468
07 1 38 069	Stebach	2,38	215	90	5419
07 1 38 070	Steinmel	5,59	847	152	5231
07 1 38 071	Straßenhaus	10,15	1 566	154	5457
07 1 38 072	Thalhausen	3,66	567	155	5459
07 1 38 073	Unkel, Stadt	8,16	4 350	533	5463
07 1 38 074	Urbach	11,25	1 135	101	5419
07 1 38 075	Vettelschoß	6,88	2 878	418	5467
07 1 38 076	Waldbreitbach	6,39	2 047	320	5454
07 1 38 077	Windhagen	13,11	2 945	225	5469
07 1 38 078	Woldert	5,03	536	107	5231
07 1 38 080	Buchholz (Westerwald)	20,63	3 479	169	5464
07 1 38 201	Marlenhausen	4,84	405	84	5419
07 1 38 501	Kasbach-Ohlenberg	4,78	1 246	261	5461
07 1 38	zusammen ...	626,85	163 576	261	X
07 1 40	Rhein-Hunsrück-Kreis				
	Sitz: Simmern/ Hunsrück, Stadt				
07 1 40 001	Alterkülz	7,58	407	54	5448
07 1 40 002	Altweidelbach	4,10	222	54	6540
07 1 40 003	Argenthal	28,52	1 526	54	6546
07 1 40 005	Badenhard	3,00	134	45	5449
07 1 40 006	Bärenbach	4,83	333	69	6541
07 1 40 007	Belg	4,79	131	27	5581
07 1 40 008	Belgweiler	3,39	209	62	6540
07 1 40 009	Beil (Hunsrück)	23,53	1 388	59	5448
07 1 40 010	Beltheim	24,84	1 900	76	5449
07 1 40 011	Benzweiler	3,19	187	59	6542
07 1 40 012	Bergenhäusen	2,68	117	44	6540
07 1 40 014	Bickenbach	6,39	358	56	5449
07 1 40 015	Biebern	4,10	288	70	6541
07 1 40 016	Birkheim	2,30	152	66	5449
07 1 40 018	Braunshorn	6,98	568	81	5448
07 1 40 020	Bubach	7,11	277	39	5448
07 1 40 021	Buch	13,45	881	66	5449
07 1 40 023	Budenbach	3,51	187	53	6540

3 Gemeinden in systematischer Ordnung mit Schlüsselnummer, Fläche, Bevölkerung,
Bevölkerungsdichte und Postleitzahl am 31.12.1990

Schlüssel- nummer	Land, Reg.-Bezirk, Kreis, Gemeinde	Fläche km 2	Bevölkerung	Ein- wohner je km 2	Post- leitz- zahl-
07 1 40 024	Büchenbeuren	6,00	1 110	185	6547
07 1 40 025	Damscheid	15,10	542	36	6531
07 1 40 027	Dichtelbach	5,38	499	93	6542
07 1 40 028	Dickenschied	5,86	625	107	6541
07 1 40 029	Dill	5,55	185	33	6543
07 1 40 030	Dillendorf	6,50	473	73	6541
07 1 40 031	Dörth	5,16	499	97	5401
07 1 40 035	Ellern (Hunsrück)	9,35	786	84	6548
07 1 40 036	Emmelshausen	7,92	3 960	500	5401
07 1 40 037	Erbach	1,65	210	127	6542
07 1 40 039	Fronhofen	3,71	198	53	6541
07 1 40 040	Gehlweiler	4,51	252	56	6541
07 1 40 041	Gemünden	10,67	1 259	118	6545
07 1 40 042	Gödenroth	6,82	439	64	5449
07 1 40 043	Gondershausen	13,44	1 285	96	5401
07 1 40 044	Hahn	5,29	185	35	5585
07 1 40 045	Halsenbach	10,04	1 136	113	5401
07 1 40 046	Hasselbach	4,79	160	33	5448
07 1 40 047	Hausbay	3,24	179	55	5449
07 1 40 048	Hecken	3,89	140	36	6544
07 1 40 049	Heinzenbach	3,40	364	107	6541
07 1 40 050	Henau	6,70	187	28	6545
07 1 40 053	Hirschfeld (Hunsrück)	5,09	324	64	6541
07 1 40 055	Hollnich	2,27	294	130	5448
07 1 40 056	Holzbach	5,03	444	88	6540
07 1 40 058	Horn	6,84	284	42	6540
07 1 40 060	Hungenroth	6,00	257	43	5401
07 1 40 062	Kappel	12,42	447	36	6541
07 1 40 063	Karbach	4,98	501	101	5401
07 1 40 064	Kastellaun, Stadt	8,47	3 914	462	5448
07 1 40 065	Keidelheim	2,72	235	86	6541
07 1 40 067	Kirchberg (Hunsrück), Stadt	18,05	2 877	159	6544
07 1 40 068	Kisselbach	9,13	534	58	5449
07 1 40 070	Klosterkumbd	7,33	248	34	6540
07 1 40 071	Kludenbach	2,88	106	37	6541
07 1 40 073	Korweiler	2,46	67	27	5448
07 1 40 075	Kratzenburg	7,16	346	48	5401
07 1 40 076	Külz (Hunsrück)	6,92	480	69	6541
07 1 40 077	Kümbdchen	3,28	430	131	6541
07 1 40 079	Laubach	10,03	407	41	5448
07 1 40 080	Laudert	6,17	401	65	5449
07 1 40 081	Laufersweiler	6,79	774	114	6543
07 1 40 082	Lautzenhausen	4,93	242	49	6541
07 1 40 084	Leiningen	5,77	615	107	5449
07 1 40 085	Liebshausen	5,84	342	59	6542
07 1 40 086	Lindenschied	3,17	238	75	6541
07 1 40 087	Lingerhahn	6,01	403	67	5449
07 1 40 089	Maisborn	1,47	111	76	5449
07 1 40 090	Maitzborn	3,15	121	38	6544
07 1 40 092	Mengerschied	9,53	788	83	6545
07 1 40 093	Mermuth	4,92	269	55	5401
07 1 40 094	Metzenhausen	3,09	108	35	6541
07 1 40 095	Michelbach	2,39	170	71	5448
07 1 40 096	Mörschbach	5,82	321	55	6542
07 1 40 098	Mühlpfad	1,39	73	53	5449
07 1 40 099	Mutterschied	3,07	452	147	6540
07 1 40 100	Nannhausen	6,05	478	79	6540
07 1 40 101	Neuerkirch	5,27	220	42	6541
07 1 40 102	Ney	5,61	367	65	5401
07 1 40 104	Niederburg	6,78	700	103	6531
07 1 40 105	Nieder Kostenz	4,12	187	45	6544
07 1 40 106	Niederkumbd	2,27	215	95	6540
07 1 40 107	Niedersohren	3,90	321	82	6543
07 1 40 108	Niedert	2,21	126	57	5449
07 1 40 109	Niederweiler	4,80	320	67	6547
07 1 40 110	Norath	3,30	455	138	5449
07 1 40 111	Ober Kostenz	5,84	251	43	6544
07 1 40 112	Oberwesel, Stadt	21,67	4 322	199	6532
07 1 40 113	Ohlweiler	3,91	311	80	6541
07 1 40 115	Oppertshausen	1,52	110	72	6540
07 1 40 116	Perscheid	18,51	335	18	6532
07 1 40 117	Pfalzfeld	5,27	596	113	5449
07 1 40 118	Pleizenhausen	4,04	208	51	6540

3 Gemeinden in systematischer Ordnung mit Schlüsselnummer, Fläche, Bevölkerung,
Bevölkerungsdichte und Postleitzahl am 31.12.1990

Schlüssel- nummer	Land, Reg.-Bezirk, Kreis, Gemeinde	Fläche km 2	Bevölkerung	Ein- wohner je km 2	Post- leitzahl
07 1 40 119	Ravengiersburg	6,16	601	98	6541
07 1 40 120	Raversbeuren	5,14	154	30	5585
07 1 40 121	Rayerschied	2,51	109	43	6540
07 1 40 122	Reckershausen	8,19	332	41	6544
07 1 40 123	Reich	4,76	303	64	6541
07 1 40 125	Rheinböllen	16,33	3 329	204	6542
07 1 40 126	Riegenroth	3,14	154	49	6540
07 1 40 127	Riesweiler	16,81	716	43	6541
07 1 40 128	Rödelhausen	2,56	125	49	5581
07 1 40 129	Rödern	2,72	162	60	6544
07 1 40 130	Rohrbach	3,76	177	47	6545
07 1 40 131	Roth	3,87	205	53	5448
07 1 40 133	Sankt Goar, Stadt	22,92	3 163	138	5401
07 1 40 134	Sargenroth	12,72	452	36	6549
07 1 40 135	Schlierschied	8,60	217	25	6541
07 1 40 138	Schnorbach	3,42	173	51	6548
07 1 40 139	Schönborn	3,90	218	56	6540
07 1 40 140	Schwall	1,77	210	119	5401
07 1 40 141	Schwarzen	3,88	130	34	6544
07 1 40 144	Simmern/ Hunsrück, Stadt	11,89	6 330	532	6540
07 1 40 145	Sohren	9,44	1 985	210	6543
07 1 40 146	Sohrschied	4,46	101	23	6543
07 1 40 147	Spesenroth	3,51	178	51	5448
07 1 40 148	Steinbach	2,60	106	41	5449
07 1 40 149	Thörlingen	2,24	136	61	5449
07 1 40 150	Tiefenbach	5,79	741	128	6549
07 1 40 151	Todenroth	1,56	77	49	6541
07 1 40 153	Uhler	5,58	327	59	5449
07 1 40 154	Unzenberg	5,49	394	72	6541
07 1 40 156	Utzenhain	4,47	136	30	5449
07 1 40 158	Wahlbach	4,34	167	38	6542
07 1 40 159	Wahlenau	4,46	155	35	6547
07 1 40 161	Wiebelsheim	7,32	362	49	5449
07 1 40 163	Womrath	8,39	218	26	6544
07 1 40 164	Woppenroth	8,67	276	32	6545
07 1 40 165	Würrich	4,33	160	37	5581
07 1 40 166	Wüschheim	3,86	245	63	6541
07 1 40 201	Beulich	13,28	531	40	5401
07 1 40 202	Dommershausen	24,68	1 187	48	5449
07 1 40 204	Mastershausen	11,84	1 032	87	5581
07 1 40 205	Morshausen	7,56	381	50	5401
07 1 40 501	Boppard, Stadt	75,11	16 058	214	5407
07 1 40	zusammen ...	962,93	93 296	97	X
07 1 41	Rhein-Lahn-Kreis				
	Sitz: Bad Ems, Stadt				
07 1 41 001	Allendorf	3,03	575	190	5429
07 1 41 002	Altendiez	9,22	2 109	229	6251
07 1 41 003	Attenhausen	5,85	382	65	5409
07 1 41 004	Auel	2,65	230	87	5429
07 1 41 005	Aull	2,18	431	198	6252
07 1 41 006	Bad Ems, Stadt	15,36	10 248	667	5427
07 1 41 007	Balduinstein	2,22	614	277	6251
07 1 41 008	Becheim	4,41	714	162	5409
07 1 41 009	Berg	3,30	176	53	5429
07 1 41 010	Berghausen	4,37	250	57	5429
07 1 41 011	Berndroth	6,22	348	56	5429
07 1 41 012	Bettendorf	3,24	318	98	5428
07 1 41 013	Biebrich	3,45	348	101	5429
07 1 41 014	Birlenbach	4,04	1 354	335	6251
07 1 41 015	Bogel	5,34	708	133	5429
07 1 41 016	Bornich	12,00	1 075	90	5421
07 1 41 018	Bremberg	6,07	294	48	5409
07 1 41 019	Buch	4,17	519	124	5429
07 1 41 020	Burgschwalbach	9,21	1 115	121	6251
07 1 41 021	Charlottenberg	0,76	152	200	5409
07 1 41 022	Cramberg	5,25	490	93	6251
07 1 41 023	Dachsenhausen	10,17	973	96	5421
07 1 41 024	Dahlheim	6,82	899	132	5421
07 1 41 025	Dausenau	9,80	1 414	144	5409

3 Gemeinden in systematischer Ordnung mit Schlüsselnummer, Fläche, Bevölkerung,
Bevölkerungsdichte und Postleitzahl am 31.12.1990

Schlüssel- nummer	Land, Reg.-Bezirk, Kreis, Gemeinde	Fläche km 2	Bevölkerung	Ein- wohner je km 2	Post- leitzahl-
07 1 41 026	Dessighofen	3,57	156	44	5429
07 1 41 027	Dienethal	1,39	299	215	5409
07 1 41 029	Diez, Stadt	12,42	9 301	749	6252
07 1 41 030	Dörnberg	5,82	486	84	5409
07 1 41 031	Dörscheid	8,65	404	47	5421
07 1 41 032	Dörsdorf	4,87	343	70	5429
07 1 41 033	Dornholzhausen	3,93	226	58	5429
07 1 41 034	Ebertshausen	2,57	122	47	5429
07 1 41 035	Ehr	1,22	74	61	5429
07 1 41 036	Eisighofen	5,42	219	40	5429
07 1 41 037	Endlichhofen	2,24	149	67	5428
07 1 41 038	Eppenrod	6,98	560	80	6251
07 1 41 039	Ergeshausen	2,26	90	40	5429
07 1 41 040	Eschbach	2,58	231	90	5429
07 1 41 041	Fachbach	2,23	1 351	606	5426
07 1 41 042	Filsen	1,88	518	276	5424
07 1 41 043	Flacht	4,45	1 016	228	6251
07 1 41 044	Frucht	5,53	586	106	5421
07 1 41 045	Gellnau	2,25	369	164	5409
07 1 41 046	Geisig	3,91	339	87	5429
07 1 41 047	Gemmerich	6,79	535	79	5429
07 1 41 049	Gückingen	2,34	721	308	6251
07 1 41 050	Gutenacker	3,83	349	91	5409
07 1 41 051	Hahnstätten	10,70	2 746	257	6251
07 1 41 052	Hambach	2,76	409	148	6252
07 1 41 053	Heistenbach	5,27	951	180	6251
07 1 41 054	Herold	4,09	369	90	5429
07 1 41 055	Himmighofen	5,03	337	67	5429
07 1 41 057	Hirschberg	2,50	419	168	6251
07 1 41 058	Hömburg	4,86	298	61	5409
07 1 41 059	Holzappel	2,73	1 038	380	5409
07 1 41 060	Holzhausen an der Haide	8,46	1 066	126	5429
07 1 41 061	Holzheim	4,99	759	152	6251
07 1 41 062	Horhausen	5,46	350	64	5409
07 1 41 063	Hunzel	4,02	214	53	5428
07 1 41 064	Isselbach	7,19	351	49	6251
07 1 41 065	Kaltenholzhausen	6,06	510	84	6251
07 1 41 066	Kamp-Bornhofen	11,34	1 841	162	5424
07 1 41 067	Kasdorf	4,06	244	60	5429
07 1 41 068	Katzeneinbogen, Stadt	9,20	1 718	187	5429
07 1 41 069	Kaub, Stadt	12,97	1 222	94	5425
07 1 41 070	Kehlbach	2,14	156	73	5428
07 1 41 071	Kemmenau	3,76	455	121	5421
07 1 41 072	Kestert	6,90	818	119	5421
07 1 41 073	Klingelbach	5,14	556	108	5429
07 1 41 074	Kördorf	7,81	554	71	5429
07 1 41 075	Lahnstein, Stadt	36,85	18 488	502	5420
07 1 41 076	Langenscheid	8,93	562	63	6251
07 1 41 077	Laurenburg	2,16	365	169	5409
07 1 41 078	Lautert	3,56	195	55	5428
07 1 41 079	Lierschied	5,93	513	87	5429
07 1 41 080	Lipporn	4,80	296	62	5429
07 1 41 081	Löhrheim	4,13	542	131	6251
07 1 41 082	Löllschied	4,08	180	44	5429
07 1 41 083	Lykershausen	3,35	189	56	5422
07 1 41 084	Marienfels	3,84	333	87	5429
07 1 41 085	Miehlen	15,01	1 989	133	5429
07 1 41 086	Miellen	2,05	440	215	5421
07 1 41 087	Misselberg	0,74	76	103	5408
07 1 41 088	Mittelfischbach	1,84	113	61	5429
07 1 41 089	Mudershausen	4,72	412	87	6251
07 1 41 091	Nassau, Stadt	17,49	5 182	296	5408
07 1 41 092	Nastätten, Stadt	13,02	3 249	250	5428
07 1 41 093	Netzbach	3,40	305	90	6251
07 1 41 094	Niederbachheim	2,93	228	78	5429
07 1 41 095	Niederneisen	7,95	1 337	168	6251
07 1 41 096	Niedertiefenbach	4,08	206	50	5429
07 1 41 097	Niederwallmenach	6,88	396	58	5429
07 1 41 098	Nievern	4,29	1 043	243	5421
07 1 41 099	Nochern	7,11	504	71	5429
07 1 41 100	Oberbachheim	2,85	174	61	5428
07 1 41 101	Oberfischbach	5,04	148	29	5429
07 1 41 102	Oberneisen	4,54	707	156	6251

3 Gemeinden in systematischer Ordnung mit Schlüsselnummer, Fläche, Bevölkerung, Bevölkerungsdichte und Postleitzahl am 31.12.1990

Schlüssel- nummer	Land, Reg.-Bezirk, Kreis, Gemeinde	Fläche km 2	Bevölkerung	Ein- wohner je km 2	Post- leitzahl-
07 1 41 103	Obernhofer	3,86	458	119	5409
07 1 41 104	Obertiefenbach	5,77	294	51	5429
07 1 41 105	Oberwallmenach	3,18	172	54	5429
07 1 41 106	Oberwies	2,02	152	75	5409
07 1 41 107	Oelsberg	4,02	447	111	5429
07 1 41 108	Osterspai	13,03	1 329	102	5421
07 1 41 109	Patersberg	2,64	446	169	5421
07 1 41 110	Hainau	3,31	144	44	5429
07 1 41 111	Pohl	4,23	303	72	5429
07 1 41 112	Prath	4,33	273	63	5422
07 1 41 113	Reckenroth	3,59	189	53	5429
07 1 41 114	Reichenberg	3,23	222	69	5429
07 1 41 115	Reitzenhain	5,66	348	61	5429
07 1 41 116	Rettershain	4,81	334	69	5429
07 1 41 117	Rettert	5,80	468	81	5429
07 1 41 118	Roth	3,40	159	47	5429
07 1 41 120	Ruppertshofen	4,78	323	68	5429
07 1 41 121	Sankt Goarshausen, Stadt	7,00	1 760	251	5422
07 1 41 122	Sauerthal	3,57	201	56	6223
07 1 41 123	Schaumburg	2,95	2	1	6251
07 1 41 124	Scheidt	2,51	274	109	5409
07 1 41 125	Schlesheim	1,43	231	162	6251
07 1 41 126	Schönborn	11,71	636	54	5429
07 1 41 127	Schweighausen	3,66	196	54	5408
07 1 41 128	Seelbach	7,24	391	54	5408
07 1 41 129	Singhofen	15,67	1 585	101	5409
07 1 41 130	Steinsberg	2,90	229	79	5409
07 1 41 131	Strüth	4,66	334	72	5429
07 1 41 132	Sulzbach	2,22	223	100	5409
07 1 41 133	Wasenbach	2,40	303	126	5409
07 1 41 134	Weidenbach	2,24	95	42	5428
07 1 41 135	Weinähr	3,41	437	128	5409
07 1 41 136	Weisel	13,05	977	75	5421
07 1 41 137	Weiterod	9,94	393	40	5429
07 1 41 138	Weyer	6,00	499	83	5429
07 1 41 139	Winden	6,99	697	100	5409
07 1 41 140	Winterwerb	3,01	135	45	5428
07 1 41 141	Zimmerschied	2,21	86	39	5409
07 1 41 201	Arzbach	9,93	1 955	197	5411
07 1 41 501	Braubach, Stadt	20,26	3 676	181	5423
07 1 41 502	Diethardt	4,42	260	59	5428
07 1 41	zusammen ...	782,31	121 369	155	X
07 1 43	Westerwaldkreis				
	Sitz: Montabaur, Stadt				
07 1 43 001	Alsbach	4,77	571	120	5411
07 1 43 003	Bannberscheid	2,01	525	261	5431
07 1 43 005	Boden	2,16	571	264	5431
07 1 43 006	Breitenau	6,06	601	99	5419
07 1 43 007	Caan	3,45	473	137	5415
07 1 43 008	Daubach	2,51	359	143	5431
07 1 43 009	Deesen	3,40	592	174	5419
07 1 43 010	Dernbach (Westerwald)	8,73	2 559	293	5434
07 1 43 011	Dreikirchen	3,70	855	231	5431
07 1 43 012	Ebernahn	3,33	1 230	369	5431
07 1 43 013	Eitelborn	7,10	2 481	349	5411
07 1 43 015	Ellenhausen	1,90	251	132	5418
07 1 43 018	Freilingen	3,67	585	159	5419
07 1 43 019	Freirachdorf	4,28	567	132	5419
07 1 43 020	Gackenbach	4,75	442	93	5431
07 1 43 021	Girod	7,45	1 042	140	5431
07 1 43 022	Goddert	2,39	343	144	5419
07 1 43 023	Görgeshausen	3,24	663	205	5431
07 1 43 024	Großholbach	3,90	768	197	5431
07 1 43 025	Hartenfels	8,15	776	95	5419
07 1 43 026	Heilberscheid	6,37	518	81	5431
07 1 43 027	Heiligenroth	6,00	1 340	223	5431
07 1 43 028	Heiferskirchen	5,00	941	188	5419
07 1 43 029	Herschbach	15,70	2 425	154	5419
07 1 43 030	Hilgert	4,57	1 277	279	5411

3 Gemeinden in systematischer Ordnung mit Schlüsselnummer, Fläche, Bevölkerung,
Bevölkerungsdichte und Postleitzahl am 31.12.1990

Schlüssel- nummer	Land, Reg.-Bezirk, Kreis, Gemeinde	Fläche km 2	Bevölkerung	Ein- wohner je km 2	Post- leitz- zahl
07 1 43 031	Hillscheid	14,08	2 511	178	5416
07 1 43 032	Höhr-Grenzhausen, Stadt	15,88	8 644	544	5410
07 1 43 033	Holler	4,54	969	213	5431
07 1 43 034	Horbach	3,94	578	147	5431
07 1 43 036	Hübingen	3,56	453	127	5431
07 1 43 037	Hundsangen	7,63	1 840	241	5431
07 1 43 038	Hunds Dorf	1,40	303	216	5412
07 1 43 039	Kadenbach	4,45	1 252	281	5411
07 1 43 040	Kammerforst	1,33	234	176	5411
07 1 43 041	Krümmei	2,20	204	93	5418
07 1 43 042	Leuterod	3,91	695	178	5419
07 1 43 044	Marienrachedorf	5,04	757	150	5418
07 1 43 045	Maroth	3,43	219	64	5419
07 1 43 046	Maxsain	13,51	1 000	74	5419
07 1 43 047	Mogendorf	4,24	1 200	283	5431
07 1 43 048	Montabaur, Stadt	33,60	11 433	340	5430
07 1 43 049	Moschheim	3,44	607	176	5431
07 1 43 050	Nauort	6,42	2 098	327	5415
07 1 43 051	Nentershausen	7,55	1 841	244	5431
07 1 43 052	Neuhäusel	1,67	1 768	1 059	5411
07 1 43 053	Niederelbert	10,26	1 631	159	5431
07 1 43 054	Niedererbach	4,44	840	189	5431
07 1 43 055	Nornborn	4,00	619	155	5431
07 1 43 056	Nordhofen	3,86	411	106	5418
07 1 43 057	Oberelbert	3,45	897	260	5431
07 1 43 058	Obererbach	2,60	473	182	5431
07 1 43 059	Oberhaid	1,92	347	181	5419
07 1 43 060	Ötzingen	5,98	975	163	5419
07 1 43 061	Quirnbach	3,08	411	133	5418
07 1 43 062	Ransbach-Baumbach, Stadt	12,13	6 447	531	5412
07 1 43 064	Rückeroth	3,48	381	109	5419
07 1 43 065	Ruppach-Goldhausen	4,41	1 076	244	5431
07 1 43 066	Schenkelberg	3,52	640	182	5419
07 1 43 067	Selters (Westerwald)	8,70	2 284	263	5418
07 1 43 068	Sessenbach	2,79	450	161	5415
07 1 43 069	Sessenhausen	5,45	611	112	5419
07 1 43 070	Siershahn	4,43	2 629	593	5433
07 1 43 071	Simmern	9,08	1 255	138	5411
07 1 43 072	Stahlhofen	2,98	550	185	5431
07 1 43 073	Staudt	2,65	959	362	5431
07 1 43 074	Steinefrenz	4,86	614	126	5431
07 1 43 075	Steinen	4,21	220	52	5419
07 1 43 077	Untershausen	1,92	426	222	5431
07 1 43 078	Vielbach	4,55	473	104	5419
07 1 43 079	Welschneudorf	7,77	910	117	5431
07 1 43 080	Weroth	2,52	511	203	5431
07 1 43 081	Wirges, Stadt	10,14	4 924	486	5432
07 1 43 082	Wirscheid	2,68	297	111	5415
07 1 43 084	Wittgert	4,74	598	126	5419
07 1 43 085	Wölfelingen	8,23	510	62	5419
07 1 43 200	Allertchen	5,58	584	105	5439
07 1 43 202	Alpenrod	12,15	1 338	110	5239
07 1 43 203	Arnshöfen	2,94	147	50	5419
07 1 43 204	Astert	2,39	241	101	5238
07 1 43 205	Atzelgift	2,75	597	217	5239
07 1 43 206	Bad Marienberg (Westerwald), Stadt	10,00	5 437	544	5439
07 1 43 207	Bellingen	4,27	509	119	5439
07 1 43 208	Berod bei Wallmerod	3,92	471	120	5431
07 1 43 209	Berzhahn	3,26	443	136	5439
07 1 43 210	Bilkheim	2,65	382	144	5431
07 1 43 211	Bölsberg	1,46	283	194	5239
07 1 43 212	Borod	3,15	435	138	5231
07 1 43 213	Brandscheid	3,05	432	142	5439
07 1 43 214	Bretthausen	3,39	184	54	5439
07 1 43 215	Dreifelden	5,11	272	53	5239
07 1 43 216	Dreisbach	4,62	539	117	5439
07 1 43 217	Elbingen-Mähren	3,89	420	108	5439
07 1 43 218	Elsoff (Westerwald)	9,44	912	97	5439
07 1 43 219	Enspel	1,45	236	163	5239
07 1 43 220	Ettinghausen	2,38	244	103	5419
07 1 43 221	Ewighausen	2,55	160	63	5419
07 1 43 222	Fehl-Ritzhausen	4,02	767	191	5439
07 1 43 223	Gehlert	5,19	480	92	5238

3 Gemeinden in systematischer Ordnung mit Schlüsselnummer, Fläche, Bevölkerung,
Bevölkerungsdichte und Postleitzahl am 31.12.1990

Schlüssel- nummer	Land, Reg.-Bezirk, Kreis, Gemeinde	Fläche km 2	Bevölkerung	Ein- wohner je km 2	Post- leitzahl-
07 1 43 224	Gemünden	5,19	1 112	214	5439
07 1 43 225	Giesenhausen	4,88	297	61	5231
07 1 43 226	Girkenroth	2,77	573	207	5439
07 1 43 227	Großseifen	1,52	489	322	5439
07 1 43 228	Guckheim	3,76	806	214	5439
07 1 43 229	Hachenburg, Stadt	21,45	4 848	226	5238
07 1 43 230	Härtlingen	3,20	266	83	5439
07 1 43 231	Hahn bei Marienberg	2,20	385	175	5439
07 1 43 232	Hahn am See	3,69	451	122	5419
07 1 43 233	Halbs	2,12	285	134	5438
07 1 43 234	Hardt	1,88	363	193	5439
07 1 43 235	Hattert	11,52	1 665	145	5239
07 1 43 236	Heimborn	3,74	254	68	5239
07 1 43 237	Heilenhahn-Schellenberg	7,28	1 153	158	5439
07 1 43 238	Hergenroth	1,89	355	188	5438
07 1 43 239	Herschbach (Oberwesterwald)	4,63	794	171	5431
07 1 43 240	Heuzert	2,13	156	73	5238
07 1 43 241	Höchstebach	5,67	665	117	5239
07 1 43 242	Höhn	13,69	3 080	225	5439
07 1 43 243	Hof	8,09	1 269	157	5439
07 1 43 244	Homberg	2,16	148	69	5439
07 1 43 245	Hüblingen	4,50	271	60	5439
07 1 43 246	Irmtraut	4,52	681	151	5439
07 1 43 247	Kaden	2,25	544	242	5439
07 1 43 248	Kirburg	4,05	469	116	5239
07 1 43 249	Kölbingen	4,07	794	195	5439
07 1 43 250	Kroppach	3,97	587	148	5231
07 1 43 251	Kuhnhöfen	1,68	101	60	5419
07 1 43 252	Kundert	3,14	275	88	5239
07 1 43 253	Langenbach bei Kirburg	5,50	760	138	5241
07 1 43 254	Langenhahn	5,76	1 236	215	5439
07 1 43 255	Lautzenbrücken	4,28	375	88	5439
07 1 43 256	Liebenscheid	10,56	734	70	5439
07 1 43 257	Limbach	3,69	386	105	5239
07 1 43 258	Linden	2,52	154	61	5239
07 1 43 259	Lochum	4,65	316	68	5239
07 1 43 260	Luckenbach	3,60	512	142	5239
07 1 43 261	Marzhausen	3,03	212	70	5238
07 1 43 262	Merkelbach	2,55	415	163	5239
07 1 43 263	Meudt	14,71	1 624	110	5431
07 1 43 264	Mörlen	3,07	531	173	5241
07 1 43 265	Mörsbach	5,91	473	80	5239
07 1 43 266	Molsberg	3,65	429	118	5431
07 1 43 267	Mudenbach	4,78	701	147	5231
07 1 43 268	Mündersbach	9,27	682	74	5419
07 1 43 269	Müschbach	3,50	1 001	286	5239
07 1 43 270	Neunkhausen	7,89	885	112	5241
07 1 43 271	Neunkirchen	6,61	482	73	5439
07 1 43 272	Neustadt/ Westerwald	2,80	461	165	5439
07 1 43 273	Niederahr	4,03	713	177	5431
07 1 43 274	Niederroßbach	4,39	683	156	5439
07 1 43 275	Niedersayn	2,82	197	70	5419
07 1 43 276	Nister	5,40	928	172	5239
07 1 43 277	Nisterau	3,20	801	250	5439
07 1 43 278	Nister-Möhrendorf	2,97	284	96	5439
07 1 43 279	Nistertal	3,90	1 212	311	5239
07 1 43 280	Norken	5,99	909	152	5239
07 1 43 281	Oberahr	4,27	431	101	5431
07 1 43 282	Oberrod	6,72	726	108	5439
07 1 43 283	Oberroßbach	2,81	331	118	5439
07 1 43 284	Pottum	4,36	1 054	242	5439
07 1 43 285	Rehe	7,41	723	98	5439
07 1 43 286	Rennerod, Stadt	18,13	3 666	202	5439
07 1 43 287	Roßbach	7,47	796	107	5419
07 1 43 288	Rotenhain	4,13	422	102	5439
07 1 43 289	Rothbach	6,72	869	129	5439
07 1 43 290	Salz	4,96	799	161	5431
07 1 43 291	Salzburg	2,30	216	94	5439
07 1 43 292	Seck	8,62	1 148	133	5439
07 1 43 293	Stahlhofen am Wiesensee	2,42	256	106	5439
07 1 43 294	Steinebach an der Wied	8,29	707	85	5239
07 1 43 295	Stein-Neukirch	7,15	412	58	5439
07 1 43 296	Stein-Wingert	3,50	155	44	5239

3 Gemeinden in systematischer Ordnung mit Schlüsselnummer, Fläche, Bevölkerung,
Bevölkerungsdichte und Postleitzahl am 31.12.1990

Schlüssel- nummer	Land, Reg.-Bezirk, Kreis, Gemeinde	Fläche km 2	Bevölkerung	Ein- wohner je km 2	Post- leitz- zahl-
07 1 43 297	Stockhausen-Ilfurth	3,24	369	114	5439
07 1 43 298	Stockum-Püschchen	3,53	685	194	5439
07 1 43 299	Streithausen	3,92	524	134	5239
07 1 43 300	Unnau	8,13	1 786	220	5239
07 1 43 301	Wahlrod	5,99	737	123	5231
07 1 43 302	Waigandshain	4,05	199	49	5439
07 1 43 303	Waldmühlen	3,10	247	80	5439
07 1 43 304	Wallmerod	2,66	1 007	379	5431
07 1 43 305	Weidenhahn	3,25	555	171	5419
07 1 43 306	Welkenbach	2,30	149	65	5239
07 1 43 307	Weltersburg	2,66	264	99	5439
07 1 43 308	Westerburg, Stadt	18,48	5 159	279	5438
07 1 43 309	Westernohe	7,50	788	105	5439
07 1 43 310	Wied	4,68	455	97	5239
07 1 43 311	Willingen	3,68	337	92	5439
07 1 43 312	Willmenrod	3,63	662	182	5439
07 1 43 313	Winkelbach	1,34	154	115	5239
07 1 43 314	Winnen	3,26	376	115	5439
07 1 43 315	Zehnhausen bei Rennerod	2,96	316	107	5439
07 1 43 316	Zehnhausen bei Wallmerod	1,57	131	83	5431
07 1 43	zusammen ...	988,71	179 086	181	X
07 1	Reg.-Bez. zusammen ...	8 092,77	1 402 065	173	X
07 2	Reg.-Bez. Trier				
07 2 11 000	Trier, Stadt	117,18	97 835	835	5500
07 2 31	Bernkastel-Wittlich				
	Sitz: Wittlich, Stadt				
07 2 31 001	Altrich	16,25	1 380	85	5561
07 2 31 003	Arenrath	6,77	370	55	5561
07 2 31 004	Bausendorf	11,83	1 206	102	5561
07 2 31 005	Bengel	27,48	988	36	5561
07 2 31 006	Berglicht	7,55	535	71	5509
07 2 31 007	Bergweiler	13,25	812	61	5561
07 2 31 008	Bernkastel-Kues, Stadt	23,67	6 985	295	5550
07 2 31 009	Bettenfeld	17,27	781	45	5561
07 2 31 010	Binsfeld	9,99	979	98	5561
07 2 31 012	Brauneberg	12,21	1 191	98	5551
07 2 31 013	Bruch	8,63	443	51	5561
07 2 31 014	Burg (Mosel)	3,37	475	141	5581
07 2 31 016	Burgen	7,78	545	70	5551
07 2 31 017	Burtscheid	2,99	127	42	5509
07 2 31 018	Deuselbach	4,03	284	70	5509
07 2 31 019	Dhronecken	1,44	136	94	5509
07 2 31 020	Diefenbach	1,41	51	36	5561
07 2 31 021	Dierfeld	1,54	7	5	5561
07 2 31 022	Dierscheid	2,42	164	68	5567
07 2 31 023	Dodenburg	3,84	116	30	5561
07 2 31 024	Dreis	11,27	1 336	119	5561
07 2 31 025	Eckfeld	12,74	363	28	5562
07 2 31 026	Eisenschmitt	10,83	407	38	5561
07 2 31 029	Enkirch	25,43	1 688	66	5585
07 2 31 030	Erden	3,69	422	114	5553
07 2 31 031	Esch	2,29	471	206	5561
07 2 31 032	Etgert	3,75	77	21	5509
07 2 31 033	Flußbach	6,86	343	50	5560
07 2 31 035	Gielert	4,09	176	43	5509
07 2 31 036	Gipperath	4,87	228	47	5561
07 2 31 037	Gladbach	3,60	405	113	5561
07 2 31 040	Gornhausen	5,30	228	43	5551
07 2 31 041	Graach an der Mosel	8,64	763	88	5550
07 2 31 042	Gräfendhron	3,13	116	37	5509
07 2 31 044	Greimerath	3,75	207	55	5561
07 2 31 046	Großlittgen	13,20	978	74	5561
07 2 31 049	Hasborn	6,18	396	64	5561
07 2 31 050	Heckenmünster	4,88	111	23	5561
07 2 31 051	Heidweiler	10,29	176	17	5561

3 Gemeinden in systematischer Ordnung mit Schlüsselnummer, Fläche, Bevölkerung,
Bevölkerungsdichte und Postleitzahl am 31.12.1990

Schlüssel- nummer	Land, Reg.-Bezirk, Kreis, Gemeinde	Fläche km 2	Bevölkerung	Ein- wohner je km 2	Post- leitz- zahl-
07 2 31 053	Hetzerath	13,87	1 810	130	5567
07 2 31 054	Hillscheid	18,07	282	16	5509
07 2 31 056	Hochscheid	15,39	215	14	5551
07 2 31 057	Hontheim	24,77	747	30	5561
07 2 31 058	Horath	11,92	438	37	5552
07 2 31 062	Hupperath	4,11	561	136	5561
07 2 31 064	Immert	3,14	162	52	5509
07 2 31 065	Karl	10,38	231	22	5561
07 2 31 066	Kesten	3,80	425	112	5561
07 2 31 067	Kinderbeuern	5,42	1 005	185	5561
07 2 31 068	Kinheim	9,09	896	99	5561
07 2 31 069	Klausen	9,22	1 052	114	5561
07 2 31 070	Kleinich	20,31	686	34	5551
07 2 31 071	Kommen	2,82	238	84	5551
07 2 31 072	Kröv	14,75	2 401	163	5563
07 2 31 074	Laufeld	6,09	478	78	5561
07 2 31 075	Lieser	5,42	1 181	218	5550
07 2 31 076	Lösnich	2,53	401	158	5553
07 2 31 077	Longkamp	11,51	983	85	5551
07 2 31 078	Lückenburg	2,57	82	32	5509
07 2 31 079	Malborn	26,29	1 421	54	5509
07 2 31 080	Manderscheid	10,06	1 210	120	5562
07 2 31 081	Maring-Novland	12,23	1 430	117	5554
07 2 31 082	Meerfeld	13,24	350	26	5562
07 2 31 083	Merschbach	3,20	60	19	5509
07 2 31 085	Minderlittgen	8,19	642	78	5561
07 2 31 086	Minheim	5,40	510	94	5561
07 2 31 087	Monzelfeld	12,50	1 201	96	5551
07 2 31 090	Mülheim (Mosel)	4,92	862	175	5556
07 2 31 091	Musweiler	3,05	72	24	5561
07 2 31 092	Neumagen-Dhron	16,27	2 408	148	5507
07 2 31 093	Neunkirchen	3,17	147	46	5509
07 2 31 095	Niederöfflingen	8,17	425	52	5561
07 2 31 096	Niederscheidweiler	7,83	258	33	5561
07 2 31 100	Oberöfflingen	7,44	246	33	5561
07 2 31 101	Oberscheidweiler	4,50	174	39	5561
07 2 31 103	Osann-Monzel	16,57	1 476	89	5561
07 2 31 104	Pantenburg	4,98	251	50	5562
07 2 31 105	Piesport	19,61	2 076	106	5555
07 2 31 107	Platten	7,06	785	111	5561
07 2 31 108	Plein	7,22	565	78	5561
07 2 31 110	Reil	12,17	1 204	99	5586
07 2 31 111	Rivenich	7,77	690	89	5561
07 2 31 112	Rorodt	3,41	70	21	5509
07 2 31 113	Salmtal	14,05	2 009	143	5566
07 2 31 114	Schladt	4,96	135	27	5561
07 2 31 115	Schönberg	5,09	235	46	5509
07 2 31 116	Schwarzenborn	5,13	42	8	5561
07 2 31 117	Sehlem	11,28	789	70	5561
07 2 31 120	Starkenbourg	1,52	225	148	5581
07 2 31 122	Talling	3,90	198	51	5509
07 2 31 123	Thalfang	19,44	1 585	82	5509
07 2 31 124	Traben-Trarbach, Stadt	31,35	5 951	190	5580
07 2 31 125	Ürzig	6,04	973	161	5564
07 2 31 126	Veldenz	14,41	887	62	5551
07 2 31 127	Wallscheid	5,95	332	56	5562
07 2 31 132	Willwerscheid	2,46	35	14	5561
07 2 31 133	Wintrich	17,60	1 059	60	5557
07 2 31 134	Wittlich, Stadt	49,22	15 579	317	5560
07 2 31 136	Zeitlingen-Rachtig	16,94	2 292	135	5553
07 2 31 202	Breit	4,00	250	63	5509
07 2 31 203	Büdlisch	4,02	221	55	5509
07 2 31 204	Heidenburg	9,50	709	75	5509
07 2 31 206	Lötzbeuren	10,20	406	40	5581
07 2 31 207	Trittenheim	10,10	1 195	118	5501
07 2 31 501	Irmenach	16,38	661	40	5581
07 2 31 502	Morbach	122,15	10 116	83	5552
07 2 31 503	Landscheid	30,13	2 121	70	5565
07 2 31 504	Niersbach	12,81	674	53	5561
07 2 31	zusammen ...	1 177,57	107 952	92	X

3 Gemeinden in systematischer Ordnung mit Schlüsselnummer, Fläche, Bevölkerung,
Bevölkerungsdichte und Postleitzahl am 31.12.1990

Schlüssel- nummer	Land, Reg.-Bezirk, Kreis, Gemeinde	Fläche km 2	Bevölkerung	Ein- wohner je km 2	Post- leitzahl-
07 2 32	Bitburg-Prüm				
	Sitz: Bitburg, Stadt				
07 2 32 001	Affler	2,04	44	22	5529
07 2 32 002	Alsdorf	6,37	366	57	5521
07 2 32 003	Altscheid	5,90	111	19	5521
07 2 32 004	Ammeldingen an der Our	2,65	17	6	5529
07 2 32 005	Ammeldingen bei Neuerburg	4,49	201	45	5529
07 2 32 006	Auw an der Kyll	0,96	179	186	5521
07 2 32 007	Badem	9,16	893	97	5521
07 2 32 008	Bauler	6,04	82	14	5529
07 2 32 009	Baustert	4,48	490	109	5521
07 2 32 010	Beillingen	4,31	336	78	5522
07 2 32 011	Berkoth	3,53	99	28	5528
07 2 32 012	Berscheid	7,49	71	9	5529
07 2 32 013	Bettingen	7,25	1 022	141	5525
07 2 32 014	Bickendorf	5,49	410	75	5521
07 2 32 015	Biersdorf	3,22	468	145	5521
07 2 32 016	Biesdorf	5,48	308	56	5529
07 2 32 017	Birtlingen	2,93	73	25	5520
07 2 32 018	Bitburg, Stadt	47,53	11 152	235	5520
07 2 32 019	Bollendorf	13,45	1 574	117	5526
07 2 32 020	Brecht	4,54	171	38	5521
07 2 32 021	Brimingen	3,79	80	21	5525
07 2 32 022	Burg	2,73	33	12	5525
07 2 32 023	Burscheid	3,65	5	1	5528
07 2 32 024	Dahlem	4,28	236	55	5521
07 2 32 025	Dauwelshausen	2,05	86	42	5529
07 2 32 026	Dockendorf	5,82	179	31	5521
07 2 32 027	Dudeldorf	11,04	1 121	102	5521
07 2 32 028	Echternacherbrück	4,94	656	133	5521
07 2 32 029	Echtershausen	2,49	107	43	5521
07 2 32 030	Ehlenz	5,95	432	73	5521
07 2 32 031	Emmelbaum	2,69	80	30	5529
07 2 32 032	Enzen	1,71	45	26	5525
07 2 32 033	Ernzen	9,96	440	44	5521
07 2 32 034	Esslingen	5,25	78	15	5521
07 2 32 035	Etteldorf	1,74	30	17	5524
07 2 32 036	Felisdorf	3,80	30	8	5521
07 2 32 037	Ferschweiler	7,45	921	124	5521
07 2 32 038	Fischbach-Oberraden	6,68	55	8	5529
07 2 32 039	Fließem	8,38	603	72	5521
07 2 32 040	Geichlingen	5,32	328	62	5529
07 2 32 041	Gemünd	2,88	35	12	5529
07 2 32 042	Gentingen	4,24	72	17	5529
07 2 32 043	Gindorf	6,56	308	47	5521
07 2 32 044	Gondorf	3,75	337	90	5521
07 2 32 045	Halsdorf	3,21	86	27	5525
07 2 32 046	Hamm	1,73	30	17	5521
07 2 32 047	Heilbach	6,48	144	22	5529
07 2 32 048	Heilenbach	7,86	119	15	5521
07 2 32 049	Herbstmühle	2,15	36	17	5529
07 2 32 050	Herforst	3,75	850	227	5522
07 2 32 052	Hisel	2,13	25	12	5525
07 2 32 053	Holsthum	9,34	538	58	5521
07 2 32 054	Hommerdingen	2,04	63	31	5529
07 2 32 055	Hosten	2,88	182	63	5521
07 2 32 056	Hütten	3,09	69	22	5528
07 2 32 057	Hütterscheid	2,99	201	67	5521
07 2 32 058	Hüttingen an der Kyll	2,95	320	108	5521
07 2 32 059	Hüttingen bei Lahr	4,40	122	28	5529
07 2 32 060	Idenheim	7,73	405	52	5521
07 2 32 061	Idesheim	6,72	403	60	5521
07 2 32 062	Ingendorf	3,32	183	55	5521
07 2 32 063	Irrel	7,05	1 223	173	5527
07 2 32 064	Karlshausen	7,08	394	56	5529
07 2 32 065	Kaschenbach	4,45	40	9	5521
07 2 32 066	Keppeshausen	2,39	17	7	5529
07 2 32 067	Körperich	19,16	1 061	55	5529
07 2 32 068	Koxhausen	3,81	105	28	5529
07 2 32 069	Kruchten	5,40	412	76	5529

3 Gemeinden in systematischer Ordnung mit Schlüsselnummer, Fläche, Bevölkerung,
Bevölkerungsdichte und Postleitzahl am 31.12.1990

Schlüssel- nummer	Land, Reg.-Bezirk, Kreis, Gemeinde	Fläche km 2	Bevölkerung	Ein- wohner je km 2	Post- leit- zahl
07 2 32 070	Kyllburg, Stadt	4,62	1 074	232	5524
07 2 32 071	Kyllburgweiler	7,26	121	17	5524
07 2 32 072	Lahr	7,23	211	29	5529
07 2 32 073	Leimbach	2,96	64	22	5529
07 2 32 074	Ließem	2,99	98	33	5521
07 2 32 075	Malberg	6,60	757	115	5524
07 2 32 076	Malbergweich	10,11	335	33	5524
07 2 32 077	Meckel	10,81	306	28	5521
07 2 32 078	Menningen	3,42	156	46	5501
07 2 32 079	Messerich	6,53	400	61	5521
07 2 32 080	Mettendorf	14,98	1 048	70	5529
07 2 32 081	Metterich	5,59	443	79	5520
07 2 32 082	Minden	3,83	224	58	5501
07 2 32 083	Mülbach	1,55	107	69	5521
07 2 32 084	Muxerath	4,54	64	14	5528
07 2 32 085	Nasingen	2,38	48	20	5528
07 2 32 086	Nattenheim	6,93	394	57	5521
07 2 32 087	Neidenbach	9,35	847	91	5521
07 2 32 088	Neuerburg, Stadt	10,22	1 728	169	5528
07 2 32 089	Niedergeckler	1,39	60	43	5529
07 2 32 090	Niederraden	2,00	62	31	5529
07 2 32 091	Niederstedem	5,45	194	36	5521
07 2 32 092	Niederweiler	4,58	101	22	5521
07 2 32 093	Niederweis	7,55	238	32	5521
07 2 32 094	Niehl	1,99	74	37	5525
07 2 32 095	Nusbaum	17,16	435	25	5529
07 2 32 096	Obergeckler	6,35	187	29	5529
07 2 32 097	Oberstedem	4,48	82	18	5521
07 2 32 098	Oberweiler	5,31	141	27	5521
07 2 32 099	Oberweis	9,69	540	56	5521
07 2 32 100	Oltdorf	3,14	103	33	5525
07 2 32 101	Orsfeld	5,18	166	32	5524
07 2 32 102	Utscheid	5,75	472	82	5529
07 2 32 103	Peffingen	5,80	206	36	5521
07 2 32 104	Philippsheim	0,89	96	108	5522
07 2 32 105	Pickließem	5,76	324	56	5521
07 2 32 106	Plascheid	3,38	74	22	5529
07 2 32 107	Preist	6,45	702	109	5521
07 2 32 108	Prümzurlay	3,83	481	126	5521
07 2 32 109	Rittersdorf	11,88	1 050	88	5521
07 2 32 110	Rodershausen	5,36	214	40	5529
07 2 32 111	Röhl	10,65	462	43	5521
07 2 32 112	Roth an der Our	1,94	224	115	5529
07 2 32 113	Sankt Thomas	9,13	321	35	5524
07 2 32 114	Schankweiler	6,55	185	28	5521
07 2 32 115	Scharfbilling	4,82	69	14	5521
07 2 32 116	Scheitenkorb	2,82	38	13	5529
07 2 32 117	Scheuern	6,51	66	10	5528
07 2 32 118	Schleid	6,23	394	63	5521
07 2 32 119	Seffern	4,92	308	63	5521
07 2 32 120	Sefferweich	10,73	240	22	5521
07 2 32 121	Sevenig bei Neuerburg	5,92	39	7	5529
07 2 32 122	Sinspelt	2,44	337	138	5529
07 2 32 123	Speicher	15,34	2 775	181	5522
07 2 32 124	Stockem	3,97	97	24	5525
07 2 32 125	Sülm	7,05	368	52	5521
07 2 32 126	Trimport	2,19	267	122	5521
07 2 32 127	Übereisenbach	2,48	51	21	5529
07 2 32 128	Uppershausen	3,40	82	24	5528
07 2 32 129	Usch	1,33	71	53	5524
07 2 32 130	Waldhof-Falkenstein	3,46	33	10	5529
07 2 32 131	Wallendorf	8,72	391	45	5529
07 2 32 132	Weidingen	5,86	178	30	5521
07 2 32 133	Wettlingen	3,46	47	14	5525
07 2 32 134	Wiersdorf	4,06	160	39	5521
07 2 32 135	Wilsecker	4,53	178	39	5524
07 2 32 137	Wolsfeld	9,27	638	69	5521
07 2 32 138	Zweifelscheid	1,81	66	36	5528
07 2 32 201	Arzfeld	19,37	1 148	59	5529
07 2 32 202	Auw bei Prüm	22,11	663	30	5545
07 2 32 203	Balesfeld	2,32	206	89	5541
07 2 32 206	Bleialf	7,55	1 113	147	5542
07 2 32 207	Brandscheid	16,20	337	21	5542

3 Gemeinden in systematischer Ordnung mit Schlüsselnummer, Fläche, Bevölkerung,
Bevölkerungsdichte und Postleitzahl am 31.12.1990

Schlüssel- nummer	Land, Reg.-Bezirk, Kreis, Gemeinde	Fläche km 2	Bevölkerung	Ein- wohner je km 2	Post- leitz- zahl-
07 2 32 208	Buchet	13,32	295	22	5542
07 2 32 209	Büdesheim	13,54	573	42	5546
07 2 32 210	Burbach	16,88	613	36	5541
07 2 32 211	Dackscheid	5,09	189	37	5523
07 2 32 212	Dahlen	17,18	400	23	5529
07 2 32 213	Daleiden	15,53	867	56	5529
07 2 32 214	Dasburg	4,83	294	61	5529
07 2 32 216	Dingdorf	3,81	109	29	5544
07 2 32 217	Eilscheid	2,38	40	17	5523
07 2 32 218	Eisenach	6,31	333	53	5501
07 2 32 220	Eschfeld	4,78	175	37	5541
07 2 32 221	Euscheid	3,69	113	31	5541
07 2 32 222	Feuerscheid	5,92	322	54	5541
07 2 32 223	Fleringen	8,50	357	42	5541
07 2 32 224	Giesdorf	3,56	117	33	5544
07 2 32 225	Gilzem	4,98	369	74	5501
07 2 32 226	Weinsheim	24,03	930	39	5540
07 2 32 227	Gondenbrett	23,03	513	22	5540
07 2 32 228	Gransdorf	7,10	301	42	5561
07 2 32 229	Großkampenbergr	6,31	179	28	5541
07 2 32 230	Großlangenfeld	6,95	169	24	5542
07 2 32 231	Habscheid	17,56	576	33	5541
07 2 32 233	Hargarten	2,00	93	47	5523
07 2 32 234	Harspelt	4,82	95	20	5541
07 2 32 236	Heckhuscheid	8,28	186	22	5541
07 2 32 238	Heisdorf	3,91	104	27	5544
07 2 32 240	Herzfeld	2,67	34	13	5541
07 2 32 245	Irrhausen	7,19	198	28	5529
07 2 32 246	Jucken	6,18	199	32	5529
07 2 32 247	Kesfeld	4,47	99	22	5541
07 2 32 248	Kickeshausen	1,53	34	22	5529
07 2 32 249	Kinzenburg	1,21	48	40	5541
07 2 32 250	Kleinlangenfeld	7,82	148	19	5541
07 2 32 253	Krautscheid	8,59	304	35	5528
07 2 32 254	Lambertsberg	3,66	304	83	5523
07 2 32 255	Lascheid	3,47	109	31	5541
07 2 32 256	Lasel	4,51	359	80	5543
07 2 32 258	Lauperath	5,77	121	21	5523
07 2 32 259	Leidenborn	5,57	198	36	5541
07 2 32 260	Lichtenborn	11,44	414	36	5541
07 2 32 261	Lierfeld	1,71	67	39	5541
07 2 32 262	Lünebach	10,27	616	60	5541
07 2 32 263	Lützkampen	10,98	432	39	5541
07 2 32 264	Manderscheid	4,25	70	16	5523
07 2 32 265	Masthorn	4,53	71	16	5541
07 2 32 266	Matzerath	4,31	71	16	5541
07 2 32 267	Mauel	5,38	88	16	5523
07 2 32 269	Merkeshausen	4,22	24	6	5521
07 2 32 270	Merlscheid	3,53	44	12	5541
07 2 32 271	Mützenich	6,43	141	22	5542
07 2 32 272	Neuendorf	5,71	119	21	5541
07 2 32 273	Neuheilenbach	0,96	229	239	5541
07 2 32 276	Niederlauch	0,79	39	49	5544
07 2 32 277	Niederpierscheid	1,64	43	26	5523
07 2 32 279	Nimshuscheid	5,06	285	56	5543
07 2 32 280	Nimsreuland	4,43	94	21	5544
07 2 32 282	Oberkall	24,26	706	29	5561
07 2 32 283	Oberlascheid	9,39	171	18	5542
07 2 32 284	Oberlauch	3,59	64	18	5544
07 2 32 285	Oberpierscheid	6,24	349	56	5523
07 2 32 287	Olmscheid	4,87	163	33	5529
07 2 32 288	Olzheim	16,22	448	28	5541
07 2 32 289	Orenhofen	12,06	1 298	108	5501
07 2 32 290	Orlenbach	6,21	142	23	5540
07 2 32 291	Pintesfeld	1,90	41	22	5523
07 2 32 292	Pittenbach	3,86	112	29	5540
07 2 32 293	Plütscheid	12,68	311	25	5541
07 2 32 294	Preisfeld	6,23	183	29	5529
07 2 32 295	Pronsfeld	15,44	952	62	5541
07 2 32 296	Prüm, Stadt	22,82	5 237	229	5540
07 2 32 297	Reiff	5,81	48	8	5541
07 2 32 298	Reipeldingen	4,76	82	17	5529
07 2 32 300	Rommersheim	16,98	598	35	5541

3 Gemeinden in systematischer Ordnung mit Schlüsselnummer, Fläche, Bevölkerung,
Bevölkerungsdichte und Postleitzahl am 31.12.1990

Schlüssel- nummer	Land, Reg.-Bezirk, Kreis, Gemeinde	Fläche km 2	Bevölkerung	Ein- wohner je km 2	Post- leitz- zahl
07 2 32 301.	Roscheid	5,13	76	15	5541
07 2 32 302	Roth bei Prüm	19,08	395	21	5541
07 2 32 304	Schönecken	13,35	1 707	128	5544
07 2 32 305	Schwirzheim	13,68	410	30	5541
07 2 32 306	Seinsfeld	6,71	207	31	5524
07 2 32 307	Seiwerath	8,94	163	18	5541
07 2 32 308	Sellerich	17,37	330	19	5542
07 2 32 309	Sengerich	1,10	25	23	5541
07 2 32 310	Sevenig (Our)	4,83	74	15	5541
07 2 32 311	Spangdahlem	13,42	822	61	5561
07 2 32 313	Steinborn	11,29	239	21	5524
07 2 32 315	Strickscheid	1,41	47	33	5541
07 2 32 318	Wallersheim	14,51	708	49	5541
07 2 32 320	Watzerath	4,62	341	74	5540
07 2 32 321	Wawern	7,64	303	40	5543
07 2 32 322	Waxweiler	5,95	1 208	203	5523
07 2 32 327	Winringen	2,55	66	26	5544
07 2 32 328	Winterscheid	8,45	168	20	5542
07 2 32 329	Winterspelt	25,53	877	34	5548
07 2 32 331	Zendscheid	2,35	145	62	5524
07 2 32 332	Hersdorf	12,86	369	29	5541
07 2 32 333	Üttfeld	14,93	526	35	5541
07 2 32 501	Wißmannsdorf	6,73	706	105	5521
07 2 32	zusammen ...	1 627,30	91 502	56	X
07 2 33	Daun				
	Sitz: Daun, Stadt				
07 2 33 002	Basberg	2,32	65	28	5531
07 2 33 003	Beinhausen	2,63	84	32	5569
07 2 33 004	Berlingen	3,59	225	63	5531
07 2 33 005	Berndorf	9,14	452	49	5531
07 2 33 006	Betteldorf	3,31	266	80	5531
07 2 33 007	Birgel	6,53	453	69	5534
07 2 33 008	Bleckhausen	6,32	363	57	5531
07 2 33 010	Boxberg	5,64	202	36	5569
07 2 33 011	Brockscheid	2,04	213	104	5569
07 2 33 014	Darscheid	5,80	711	123	5569
07 2 33 016	Demerath	10,51	289	27	5569
07 2 33 017	Deudesfeld	8,03	438	55	5531
07 2 33 018	Dockweiler	6,05	609	101	5569
07 2 33 019	Dohm-Lammersdorf	4,54	164	36	5533
07 2 33 020	Dreis-Brück	18,19	883	49	5569
07 2 33 021	Ellscheid	5,22	262	50	5569
07 2 33 022	Esch	10,17	470	46	5531
07 2 33 023	Feusdorf	4,42	522	118	5532
07 2 33 025	Gefell	2,79	92	33	5569
07 2 33 026	Geroistein, Stadt	64,34	6 757	105	5530
07 2 33 027	Gillenfeld	14,99	1 278	85	5569
07 2 33 028	Gönnersdorf	5,18	474	92	5532
07 2 33 029	Hillesheim	20,62	2 546	123	5533
07 2 33 030	Hinterweiler	5,32	233	44	5531
07 2 33 031	Hörscheid	4,04	124	31	5569
07 2 33 032	Hörschhausen	2,38	174	73	5569
07 2 33 033	Hohenfels-Essingen	5,02	324	65	5531
07 2 33 034	Immerath	5,95	246	41	5569
07 2 33 035	Jünkerath	10,10	1 824	181	5532
07 2 33 036	Kalenborn-Scheuern	7,34	401	55	5531
07 2 33 037	Katzwinkel	3,85	142	37	5569
07 2 33 038	Kerpen (Eifel)	8,22	487	59	5531
07 2 33 039	Kirchweiler	6,30	429	68	5531
07 2 33 040	Kradenbach	1,73	144	83	5569
07 2 33 041	Lissendorf	10,37	932	90	5534
07 2 33 042	Mehren	12,94	1 104	85	5569
07 2 33 043	Meisburg	7,05	248	35	5531
07 2 33 046	Mückeln	4,73	244	52	5569
07 2 33 048	Neichen	2,95	151	51	5569
07 2 33 049	Nerdlen	4,45	178	40	5568
07 2 33 050	Neroth	7,24	953	132	5531
07 2 33 052	Niederstadtfeld	9,13	506	55	5531
07 2 33 053	Oberbettingen	6,17	580	94	5531

3 Gemeinden in systematischer Ordnung mit Schlüsselnummer, Fläche, Bevölkerung,
Bevölkerungsdichte und Postleitzahl am 31.12.1990

Schlüssel- nummer	Land, Reg.-Bezirk, Kreis, Gemeinde	Fläche km 2	Bevölkerung	Ein- wohner je km 2	Post- leitzahl-
07 2 33 054	Oberhehe-Stroheich	10,31	352	34	5531
07 2 33 055	Oberstadtfeld	10,21	586	57	5531
07 2 33 056	Peim	10,06	902	90	5531
07 2 33 058	Rockeskyll	5,88	281	48	5531
07 2 33 060	Salm	9,09	378	42	5531
07 2 33 061	Sarmersbach	5,19	174	34	5569
07 2 33 062	Saxler	1,82	94	52	5569
07 2 33 063	Schalckenmehren	10,40	512	49	5569
07 2 33 064	Schönbach	4,67	290	62	5569
07 2 33 065	Schutz	9,04	157	17	5531
07 2 33 067	Steineberg	2,93	337	115	5569
07 2 33 068	Steiningen	7,60	187	25	5569
07 2 33 070	Strohn	8,60	496	58	5569
07 2 33 071	Strotzbüsch	6,45	382	59	5569
07 2 33 074	Udler	6,30	271	43	5569
07 2 33 075	Üdersdorf	17,47	978	56	5569
07 2 33 076	Üxheim	30,98	1 395	45	5538
07 2 33 077	Utzerath	5,70	201	35	5569
07 2 33 079	Wallenborn	8,23	495	60	5531
07 2 33 080	Walsdorf	10,82	739	68	5539
07 2 33 081	Weidenbach	10,73	339	32	5531
07 2 33 083	Wiesbaum	15,18	517	34	5531
07 2 33 084	Winkel (Eifel)	6,69	148	22	5569
07 2 33 201	Arbach	4,39	155	35	5441
07 2 33 202	Bereborn	2,57	131	51	5441
07 2 33 203	Berenbach	3,15	157	50	5441
07 2 33 204	Birresborn	20,87	1 272	61	5535
07 2 33 205	Bodenbach	4,78	263	55	5489
07 2 33 206	Bongard	6,64	258	39	5489
07 2 33 207	Borler	4,54	105	23	5489
07 2 33 208	Brücktal	2,42	99	41	5489
07 2 33 209	Densborn	14,46	589	41	5531
07 2 33 210	Drees	4,11	159	39	5489
07 2 33 211	Duppach	10,28	292	28	5541
07 2 33 212	Gelenberg	3,96	94	24	5489
07 2 33 213	Gunderath	1,29	117	91	5441
07 2 33 214	Hallschlag	12,74	542	43	5547
07 2 33 215	Höchstberg	4,85	391	81	5441
07 2 33 216	Horperath	2,40	103	43	5441
07 2 33 217	Kaperich	2,69	186	69	5441
07 2 33 218	Kelberg	24,61	1 729	70	5489
07 2 33 219	Kerschenbach	6,92	136	20	5536
07 2 33 220	Kirsbach	3,41	99	29	5489
07 2 33 221	Kötterichen	1,31	96	73	5441
07 2 33 222	Kolverath	2,46	147	60	5441
07 2 33 223	Kopp	8,40	189	23	5535
07 2 33 224	Lirstal	5,26	250	48	5441
07 2 33 225	Mannebach	7,34	253	34	5441
07 2 33 226	Mosbruch	3,39	191	56	5441
07 2 33 227	Mürtenbach	21,63	722	33	5537
07 2 33 228	Nitz	1,08	56	52	5441
07 2 33 229	Nohn	11,08	401	36	5531
07 2 33 230	Oberelz	5,55	176	32	5441
07 2 33 232	Ormont	12,44	410	33	5541
07 2 33 233	Reimerath	2,54	77	30	5489
07 2 33 234	Retterath	5,50	342	62	5441
07 2 33 235	Reuth	7,15	219	31	5541
07 2 33 236	Sassen	3,33	104	31	5441
07 2 33 237	Scheid	5,49	126	23	5547
07 2 33 239	Schüller	4,36	319	73	5531
07 2 33 240	Stadtkyll	20,78	1 285	62	5536
07 2 33 241	Steffeln	20,92	579	28	5549
07 2 33 242	Uersfeld	4,26	664	156	5441
07 2 33 243	Ueß	1,49	58	39	5441
07 2 33 244	Welcherath	3,18	120	38	5489
07 2 33 501	Daun, Stadt	48,98	7 866	161	5568
07 2 33	zusammen ...	911,00	58 980	65	X

3 Gemeinden in systematischer Ordnung mit Schlüsselnummer, Fläche, Bevölkerung,
Bevölkerungsdichte und Postleitzahl am 31.12.1990

Schlüssel- nummer	Land, Reg.-Bezirk, Kreis, Gemeinde	Fläche km 2	Bevölkerung	Ein- wohner je km 2	Post- leitzahl-
07 2 35	Trier-Saarburg				
	Sitz: Trier, Stadt				
07 2 35 001	Aach	6,96	1 179	169	5501
07 2 35 002	Ayl	7,63	1 102	144	5511
07 2 35 003	Baldringen	1,76	173	98	5504
07 2 35 004	Bekond	3,81	650	171	5501
07 2 35 005	Bescheid	7,62	374	49	5509
07 2 35 008	Beuren (Hochwald)	18,50	952	51	5509
07 2 35 010	Bonerath	4,25	220	52	5501
07 2 35 014	Damflos	5,31	702	132	5509
07 2 35 015	Detzem	5,56	508	91	5501
07 2 35 019	Ensch	6,80	480	71	5501
07 2 35 021	Farschweiler	7,45	811	109	5501
07 2 35 022	Fell	15,73	2 159	137	5501
07 2 35 025	Fisch	6,88	255	37	5510
07 2 35 026	Föhren	9,79	2 701	276	5501
07 2 35 027	Franzenheim	6,47	369	57	5501
07 2 35 028	Freudenburg	10,99	1 547	141	5514
07 2 35 030	Geisfeld	8,87	514	58	5509
07 2 35 033	Greimerath	12,11	1 065	88	5501
07 2 35 035	Grimburg	10,18	513	50	5509
07 2 35 036	Gusenburg	7,36	1 122	152	5509
07 2 35 037	Gusterath	4,41	1 847	419	5501
07 2 35 038	Gutweiler	2,51	692	276	5501
07 2 35 040	Heddert	4,90	239	49	5509
07 2 35 043	Hentern	6,15	347	56	5504
07 2 35 044	Herl	2,83	245	87	5501
07 2 35 045	Hermeskeil, Stadt	30,86	5 592	181	5508
07 2 35 046	Hinzenburg	2,87	170	59	5501
07 2 35 047	Hinzert-Pölerth	4,85	328	68	5509
07 2 35 048	Hockweiler	2,08	185	89	5501
07 2 35 050	Holzerath	6,76	404	60	5501
07 2 35 051	Igel	7,30	1 916	262	5501
07 2 35 052	Irsch	15,21	1 429	94	5519
07 2 35 055	Kanzem	4,32	515	119	5511
07 2 35 056	Kasel	4,53	1 219	269	5501
07 2 35 057	Kastel-Staadt	5,20	397	76	5511
07 2 35 058	Kell	28,26	1 755	62	5509
07 2 35 060	Kenn	3,88	2 321	598	5501
07 2 35 062	Kirf	19,15	757	40	5511
07 2 35 063	Klüsserath	11,70	1 088	93	5501
07 2 35 067	Köwerich	2,31	320	139	5501
07 2 35 068	Konz, Stadt	44,53	15 716	353	5503
07 2 35 069	Kordel	16,60	2 314	139	5501
07 2 35 070	Korlingen	2,08	830	399	5501
07 2 35 072	Lampaden	8,16	525	64	5501
07 2 35 073	Langsur	12,21	1 506	123	5501
07 2 35 074	Leiwen	12,71	1 480	116	5501
07 2 35 077	Longen	0,97	97	100	5501
07 2 35 078	Longuich	8,82	1 178	134	5501
07 2 35 080	Lorscheid	5,09	449	88	5501
07 2 35 081	Mandern	23,96	927	39	5509
07 2 35 082	Mannebach	6,02	302	50	5511
07 2 35 083	Mehring	22,37	1 899	85	5501
07 2 35 085	Mertesdorf	6,46	1 639	254	5501
07 2 35 090	Morscheid	5,48	788	144	5501
07 2 35 091	Naurath (Eifel)	5,18	345	67	5501
07 2 35 092	Naurath (Wald)	5,58	173	31	5509
07 2 35 093	Neuhütten	10,49	831	79	5509
07 2 35 094	Newel	16,65	2 377	143	5501
07 2 35 095	Nittel	16,98	1 546	91	5515
07 2 35 096	Oberbillig	5,49	825	150	5501
07 2 35 098	Ockfen	2,41	574	238	5511
07 2 35 100	Ollmuth	3,93	144	37	5501
07 2 35 101	Onsdorf	3,43	165	48	5513
07 2 35 103	Osburg	32,94	1 626	49	5501
07 2 35 104	Palzem	21,78	1 195	55	5510
07 2 35 105	Paschel	4,30	195	45	5504
07 2 35 106	Pellingen	7,21	935	130	5501
07 2 35 107	Pluwig	4,87	1 133	233	5501

3 Gemeinden in systematischer Ordnung mit Schlüsselnummer, Fläche, Bevölkerung, Bevölkerungsdichte und Postleitzahl am 31.12.1990

Schlüssel- nummer	Land, Reg.-Bezirk, Kreis, Gemeinde	Fläche km 2	Bevölkerung	Ein- wohner je km 2	Post- leitz- zahl
07 2 35 108	Pölich	3,20	301	94	5501
07 2 35 111	Ralingen	27,98	1 832	65	5501
07 2 35 112	Rascheld	8,05	542	67	5509
07 2 35 114	Reinsfeld	19,76	2 044	103	5509
07 2 35 115	Riol	6,30	946	150	5501
07 2 35 116	Riveris	2,08	295	142	5501
07 2 35 118	Saarburg, Stadt	20,34	5 754	283	5510
07 2 35 119	Schillingen	19,58	1 253	64	5509
07 2 35 120	Schleich	1,59	214	135	5501
07 2 35 122	Schoden	5,12	555	108	5511
07 2 35 123	Schömerich	2,46	121	49	5504
07 2 35 124	Schöndorf	10,03	779	78	5501
07 2 35 125	Schweich, Stadt	31,11	5 692	183	5502
07 2 35 126	Serrig	17,58	1 332	76	5512
07 2 35 129	Sommerau	1,04	62	60	5501
07 2 35 131	Taben-Rodt	16,17	978	60	5511
07 2 35 132	Tawern	10,10	2 085	206	5513
07 2 35 133	Temmels	6,75	539	80	5511
07 2 35 134	Thörnrich	2,49	177	71	5501
07 2 35 135	Thomm	4,49	869	194	5501
07 2 35 136	Trassem	7,72	901	117	5511
07 2 35 137	Trierweiler	18,65	2 643	142	5501
07 2 35 140	Vierherrenborn	8,57	215	25	5504
07 2 35 141	Waldrach	12,45	2 072	166	5501
07 2 35 142	Waldweiler	11,08	880	79	5509
07 2 35 143	Wasserliesch	7,60	1 840	242	5505
07 2 35 144	Wawern	5,27	577	109	5511
07 2 35 146	Wellen	3,26	689	211	5518
07 2 35 148	Wiltigen	16,03	1 307	82	5516
07 2 35 149	Wincheringen	18,89	1 312	69	5517
07 2 35 151	Zemmer	24,25	2 878	119	5506
07 2 35 152	Zerf	28,87	1 563	54	5504
07 2 35 153	Züsch	8,04	687	85	5509
07 2 35 154	Merzkirchen	18,20	616	34	5510
07 2 35 501	Weischnitz	37,09	2 345	63	5501
07 2 35	zusammen ...	1 093,00	127 771	117	X
07 2	Reg.-Bez. zusammen ...	4 926,05	484 040	98	X
07 3	Reg.-Bez. Rheinhessen-Pfalz				
07 3 11 000	Frankenthal (Pfalz), Stadt	43,78	46 966	1 073	6710
07 3 12 000	Kaiserslautern, Stadt	139,70	99 351	711	6750
07 3 13 000	Landau in der Pfalz, Stadt	82,95	37 274	449	6740
07 3 14 000	Ludwigshafen am Rhein, Stadt	77,67	162 173	2 088	6700
07 3 15 000	Mainz, Stadt	97,76	179 486	1 836	6500
07 3 16 000	Neustadt an der Weinstraße, Stadt	117,13	51 988	444	6730
07 3 17 000	Pirmasens, Stadt	61,41	47 680	776	6780
07 3 18 000	Speyer, Stadt	42,59	46 553	1 093	6720
07 3 19 000	Worms, Stadt	108,74	76 503	704	6520
07 3 20 000	Zweibrücken, Stadt	70,68	33 918	480	6660
07 3 31	Alzey-Worms				
	Sitz: Alzey, Stadt				
07 3 31 001	Albig	10,24	1 325	129	6509
07 3 31 002	Alsheim	15,54	2 396	154	6526
07 3 31 003	Alzey, Stadt	35,21	16 077	457	6508
07 3 31 004	Armsheim	10,01	1 772	177	6509
07 3 31 005	Bechenheim	2,55	457	179	6509
07 3 31 006	Bechtheim	13,34	1 611	121	6521

3 Gemeinden in systematischer Ordnung mit Schlüsselnummer, Fläche, Bevölkerung,
Bevölkerungsdichte und Postleitzahl am 31.12.1990

Schlüssel- nummer	Land, Reg.-Bezirk, Kreis, Gemeinde	Fläche km 2	Bevölkerung	Ein- wohner je km 2	Post- leitz- zahl-
07 3 31 007	Bechtolsheim	10,67	1 359	127	6509
07 3 31 008	Bermersheim vor der Höhe	2,87	260	91	6509
07 3 31 009	Bermersheim	2,32	256	110	6525
07 3 31 010	Biebelnheim	6,20	607	98	6509
07 3 31 011	Hochborn	3,56	360	101	6509
07 3 31 012	Bornheim	4,45	590	133	6509
07 3 31 014	Dintesheim	1,96	148	76	6509
07 3 31 015	Dittelsheim-Heßloch	13,84	1 863	135	6521
07 3 31 017	Eckelsheim	4,92	474	96	6551
07 3 31 018	Eich	21,01	2 754	131	6528
07 3 31 019	Ensheim	3,93	373	95	6508
07 3 31 020	Eppelsheim	5,57	980	176	6509
07 3 31 021	Erbes-Büdesheim	10,16	1 002	99	6509
07 3 31 022	Esselborn	4,10	276	67	6509
07 3 31 023	Flörsheim-Dalsheim	12,71	2 438	192	6523
07 3 31 024	Flomborn	7,94	749	94	6509
07 3 31 025	Flonheim	14,94	2 125	142	6509
07 3 31 026	Framersheim	9,31	1 366	147	6509
07 3 31 027	Freimersheim	6,40	470	73	6509
07 3 31 028	Frettenheim	2,74	160	58	6521
07 3 31 029	Gabsheim	8,10	617	76	6509
07 3 31 030	Gau-Bickelheim	7,99	1 700	213	6551
07 3 31 031	Gau-Heppenheim	5,53	436	79	6509
07 3 31 032	Gau-Odernheim	18,26	2 701	148	6509
07 3 31 033	Gau-Weinheim	3,91	478	122	6551
07 3 31 034	Gimbsheim	17,62	3 094	176	6527
07 3 31 035	Gumbsheim	3,34	386	116	6556
07 3 31 036	Gundersheim	8,64	1 511	175	6521
07 3 31 037	Gundheim	4,61	860	187	6521
07 3 31 038	Hamm	7,89	2 141	271	6521
07 3 31 039	Hangen-Weisheim	4,60	388	84	6509
07 3 31 041	Hohen-Sülzen	3,78	559	148	6521
07 3 31 042	Kettenheim	3,47	288	83	6509
07 3 31 043	Lonsheim	4,56	478	105	6509
07 3 31 044	Mauchenheim	6,87	835	122	6719
07 3 31 045	Mettenheim	6,41	1 017	159	6521
07 3 31 046	Mölsheim	4,62	583	126	6521
07 3 31 047	Mörstadt	5,62	711	127	6521
07 3 31 048	Monsheim	9,61	2 428	253	6529
07 3 31 049	Monzernheim	3,95	523	132	6509
07 3 31 050	Nack	5,56	503	90	6509
07 3 31 051	Nieder-Wiesen	4,90	592	121	6509
07 3 31 052	Ober-Flörsheim	10,24	953	93	6509
07 3 31 053	Offenheim	13,87	483	35	6509
07 3 31 054	Offstein	5,64	1 491	264	6521
07 3 31 055	Osthofen, Stadt	18,63	7 639	410	6522
07 3 31 056	Partenheim	8,42	1 147	136	6501
07 3 31 058	Saulheim	18,83	6 090	323	6501
07 3 31 059	Schornsheim	8,91	1 393	156	6509
07 3 31 060	Siefersheim	6,28	911	145	6551
07 3 31 061	Spiesheim	7,31	840	115	6509
07 3 31 062	Stein-Bockenheim	5,55	538	97	6551
07 3 31 063	Sulzheim	6,07	787	130	6501
07 3 31 064	Udenheim	7,97	969	122	6501
07 3 31 065	Vendersheim	4,17	395	95	6551
07 3 31 066	Wachenheim	3,55	598	168	6521
07 3 31 067	Wahlheim	3,27	466	143	6509
07 3 31 068	Wallertheim	8,10	1 100	136	6551
07 3 31 070	Wendelsheim	12,56	1 046	83	6509
07 3 31 071	Westhofen	14,73	2 902	197	6525
07 3 31 072	Wöllstein	12,00	3 279	273	6556
07 3 31 073	Wörrstadt	16,79	6 368	379	6501
07 3 31 075	Wonsheim	8,79	760	86	6551
07 3 31	zusammen ...	588,01	105 232	179	X
07 3 32	Bad Dürkheim				
	Sitz: Bad Dürkheim, Stadt				
07 3 32 001	Altleiningen	11,47	1 912	167	6719
07 3 32 002	Bad Dürkheim, Stadt	102,66	17 209	168	6702
07 3 32 003	Battenberg (Pfalz)	5,86	446	76	6719

3 Gemeinden in systematischer Ordnung mit Schlüsselnummer, Fläche, Bevölkerung,
Bevölkerungsdichte und Postleitzahl am 31.12.1990

Schlüssel- nummer	Land, Reg.-Bezirk, Kreis, Gemeinde	Fläche km 2	Bevölkerung	Ein- wohner je km 2	Post- leitzahl-
07 3 32 004	Bissersheim	2,57	415	161	6719
07 3 32 005	Bobenheim am Berg	6,33	773	122	6719
07 3 32 006	Bockenheim an der Weinstraße	11,24	2 194	195	6719
07 3 32 007	Carlsberg	7,03	3 050	434	6719
07 3 32 008	Dackenheim	3,33	311	93	6719
07 3 32 009	Deidesheim, Stadt	26,50	3 632	137	6705
07 3 32 010	Dirmstein	14,68	2 625	179	6716
07 3 32 012	Ebertsheim	5,29	1 301	246	6719
07 3 32 013	Ellerstadt	6,35	1 987	313	6701
07 3 32 014	Elmstein	75,68	3 005	40	6738
07 3 32 015	Erpolzheim	3,60	1 184	329	6701
07 3 32 016	Esthal	15,51	1 525	98	6731
07 3 32 017	Forst an der Weinstraße	3,59	689	192	6701
07 3 32 018	Frankeneck	4,76	894	188	6731
07 3 32 019	Freinsheim, Stadt	13,60	4 350	320	6713
07 3 32 020	Friedelsheim	4,16	1 390	334	6701
07 3 32 021	Geroisheim	4,81	1 365	284	6711
07 3 32 022	Gönnheim	6,54	1 243	190	6701
07 3 32 023	Großkarlbach	5,26	1 014	193	6711
07 3 32 024	Grünstadt, Stadt	18,09	12 517	692	6718
07 3 32 025	Haßloch	39,96	19 272	482	6733
07 3 32 026	Herxheim am Berg	4,35	547	126	6719
07 3 32 027	Hettenleidelheim	5,13	3 128	610	6719
07 3 32 028	Kallstadt	6,58	1 111	169	6701
07 3 32 029	Kindenheim	8,96	932	104	6719
07 3 32 030	Kirchheim an der Weinstraße	7,76	1 407	181	6719
07 3 32 031	Kleinkarlbach	3,51	731	208	6719
07 3 32 032	Lambrecht (Pfalz), Stadt	8,32	4 108	494	6734
07 3 32 033	Laumersheim	4,86	902	186	6711
07 3 32 034	Lindenberg	3,79	1 256	331	6731
07 3 32 035	Meckenheim	15,05	2 850	189	6701
07 3 32 036	Mertesheim	2,20	338	154	6719
07 3 32 037	Neidenfels	6,65	1 016	153	6731
07 3 32 038	Neuleiningen	9,07	780	86	6719
07 3 32 039	Niederkirchen bei Deidesheim	3,77	1 951	518	6701
07 3 32 040	Obersülzen	3,52	366	104	6719
07 3 32 041	Obrigheim (Pfalz)	10,81	2 441	226	6719
07 3 32 042	Quirnheim	4,45	575	129	6719
07 3 32 043	Ruppertsberg	8,11	1 356	167	6701
07 3 32 044	Tiefenthal	4,21	709	168	6719
07 3 32 046	Wachenheim an der Weinstraße, Stadt	24,96	4 225	169	6706
07 3 32 047	Wattenheim	12,47	1 562	125	6719
07 3 32 048	Weidenthal	14,49	2 166	149	6739
07 3 32 049	Weisenheim am Berg	9,21	1 749	190	6719
07 3 32 050	Weisenheim am Sand	13,71	4 160	303	6714
07 3 32	zusammen ...	594,81	124 669	210	X
07 3 33	Donnersbergkreis				
	Sitz: Kirchheimbolanden, Stadt				
07 3 33 001	Albisheim (Pfrimm)	10,73	1 400	130	6719
07 3 33 003	Alsenz	12,88	1 809	140	6762
07 3 33 004	Bayerfeld-Steckweiler	8,61	470	55	6761
07 3 33 005	Bennhausen	1,49	137	92	6761
07 3 33 006	Biedesheim	6,32	538	85	6719
07 3 33 007	Bischheim	6,57	569	87	6719
07 3 33 008	Bisterschied	5,16	298	58	6760
07 3 33 009	Börrstadt	15,11	857	57	6751
07 3 33 010	Bolanden	17,45	1 540	88	6719
07 3 33 011	Breunigweiler	3,24	415	128	6751
07 3 33 012	Bubenheim	2,94	400	136	6719
07 3 33 013	Dannenfels	15,79	928	59	6765
07 3 33 014	Dielkirchen	8,10	574	71	6761
07 3 33 016	Dörrmoschel	2,88	150	52	6761
07 3 33 017	Dreisen	9,03	920	102	6766
07 3 33 018	Einselethum	5,51	620	113	6719
07 3 33 019	Eisenberg (Pfalz), Stadt	18,71	8 560	458	6719
07 3 33 020	Falkenstein	7,48	215	29	6761
07 3 33 021	Finkenbach-Gersweiler	7,73	370	48	6761
07 3 33 022	Gauersheim	5,25	568	108	6719
07 3 33 023	Gaugrehweiler	9,92	498	50	6761

3 Gemeinden in systematischer Ordnung mit Schlüsselnummer, Fläche, Bevölkerung, Bevölkerungsdichte und Postleitzahl am 31.12.1990

Schlüssel- nummer	Land, Reg.-Bezirk, Kreis, Gemeinde	Fläche km 2	Bevölkerung	Ein- wohner je km 2	Post- leitzahl-
07 3 33 024	Gehrweiler	4,09	386	94	6751
07 3 33 025	Gerbach	7,32	565	77	6761
07 3 33 026	Göllheim	18,01	3 363	187	6719
07 3 33 027	Gonbach	2,92	404	138	6751
07 3 33 028	Gundersweiler	10,43	477	46	6751
07 3 33 030	Höringen	10,74	609	57	6751
07 3 33 031	Ilbesheim	6,13	484	79	6719
07 3 33 032	Immesheim	2,99	148	49	6719
07 3 33 033	Imsbach	8,89	950	107	6761
07 3 33 034	Imweiler	9,90	623	63	6761
07 3 33 035	Jakobsweiler	2,40	212	88	6765
07 3 33 036	Kalkofen	1,83	235	128	6761
07 3 33 037	Katzenbach	6,06	526	87	6760
07 3 33 038	Kerzenheim	17,90	2 031	113	6719
07 3 33 039	Kirchheimbolanden, Stadt	26,35	6 648	252	6719
07 3 33 040	Kriegsfeld	26,40	1 152	44	6761
07 3 33 041	Lautersheim	3,72	539	145	6719
07 3 33 042	Lohnsfeld	6,89	737	107	6751
07 3 33 043	Mannweiler-Cölln	4,90	431	88	6761
07 3 33 045	Marnheim	9,94	1 411	142	6719
07 3 33 046	Mörsfeld	5,25	368	70	6761
07 3 33 047	Morschheim	6,51	548	84	6719
07 3 33 048	Münchweiler an der Alsenz	7,12	1 060	149	6751
07 3 33 049	Münsterappel	6,33	528	83	6761
07 3 33 050	Niederhausen an der Appel	5,46	288	53	6761
07 3 33 051	Niedermoschel	6,59	457	69	6761
07 3 33 053	Oberhausen an der Appel	3,33	179	54	6761
07 3 33 054	Obermoschel, Stadt	10,15	1 166	115	6763
07 3 33 055	Oberndorf	2,82	276	98	6762
07 3 33 056	Oberwiesen	1,61	510	317	6719
07 3 33 057	Orbis	5,68	566	100	6719
07 3 33 058	Ottersheim	2,74	341	124	6719
07 3 33 060	Ramsen	27,08	1 789	66	6719
07 3 33 061	Ransweiler	4,80	321	67	6761
07 3 33 062	Rittersheim	3,96	156	39	6719
07 3 33 064	Rüssingen	4,84	391	81	6719
07 3 33 065	Ruppertsecken	9,43	350	37	6761
07 3 33 066	Sankt Alban	5,46	308	56	6761
07 3 33 067	Schiersfeld	7,05	294	42	6761
07 3 33 068	Schönborn	2,60	142	55	6761
07 3 33 069	Schweissweiler	4,85	345	71	6761
07 3 33 071	Sippersfeld	13,23	1 006	76	6751
07 3 33 072	Sitters	2,63	112	43	6763
07 3 33 073	Stahlberg	2,59	201	78	6761
07 3 33 074	Standenbühl	1,25	224	179	6766
07 3 33 075	Steinbach am Donnersberg	4,43	726	164	6761
07 3 33 076	Stetten	6,54	507	78	6719
07 3 33 077	Teschenmoschel	3,73	124	33	6760
07 3 33 078	Unkenbach	5,13	258	50	6763
07 3 33 079	Waldgrehweiler	7,75	251	32	6761
07 3 33 080	Wartenberg-Rohrbach	4,47	395	88	6751
07 3 33 081	Weitersweiler	4,52	362	80	6761
07 3 33 083	Winterborn	8,45	187	22	6761
07 3 33 084	Würzweiler	2,33	208	89	6761
07 3 33 201	Rathskirchen	5,12	218	43	6759
07 3 33 202	Reichsthal	2,17	115	53	6759
07 3 33 203	Seelen	3,16	174	55	6759
07 3 33 501	Zellertal	6,93	1 205	174	6719
07 3 33 502	Rockenhausen, Stadt	36,83	5 492	149	6760
07 3 33 503	Winnweiler	21,81	3 898	179	6752
07 3 33	zusammen ...	645,44	69 813	108	X
07 3 34	Germersheim				
	Sitz: Germersheim, Stadt				
07 3 34 001	Bellheim	20,43	7 355	360	6729
07 3 34 002	Berg (Pfalz)	6,76	1 950	288	6729
07 3 34 004	Erlenbach bei Kandel	5,47	608	111	6741
07 3 34 005	Freckenfeld	11,13	1 461	131	6749
07 3 34 006	Freisbach	4,97	839	169	6721
07 3 34 007	Germersheim, Stadt	21,29	15 277	718	6728

3 Gemeinden in systematischer Ordnung mit Schlüsselnummer, Fläche, Bevölkerung,
Bevölkerungsdichte und Postleitzahl am 31.12.1990

Schlüssel- nummer	Land, Reg.-Bezirk, Kreis, Gemeinde	Fläche km 2	Bevölkerung	Ein- wohner je km 2	Post- leitzahl-
07 3 34 008	Hagenbach	15,85	4 934	311	6729
07 3 34 009	Hatzenbühl	7,76	2 447	315	6729
07 3 34 011	Hördt	18,62	2 121	114	6729
07 3 34 012	Jockgrim	12,61	6 210	492	6729
07 3 34 013	Kandel, Stadt	26,64	8 070	303	6744
07 3 34 014	Knittelsheim	6,37	734	115	6741
07 3 34 015	Kuhardt	4,98	1 681	338	6729
07 3 34 016	Leimersheim	12,97	2 257	174	6729
07 3 34 017	Lingenfeld	15,31	4 532	296	6722
07 3 34 018	Lustadt	23,76	3 021	127	6723
07 3 34 020	Minfeld	8,41	1 551	184	6741
07 3 34 021	Neuburg am Rhein	8,25	2 513	305	6729
07 3 34 022	Neupotz	7,52	1 558	207	6729
07 3 34 023	Ottersheim bei Landau	7,90	1 613	204	6741
07 3 34 024	Rheinzabern	13,02	4 102	315	6729
07 3 34 025	Rülzheim	16,67	7 162	430	6729
07 3 34 027	Scheibenhardt	2,87	651	227	6729
07 3 34 028	Schwegenheim	12,26	2 336	191	6721
07 3 34 030	Steinweiler	11,87	1 518	128	6741
07 3 34 031	Vollmersweiler	2,18	235	108	6729
07 3 34 032	Weingarten (Pfalz)	6,67	1 334	200	6721
07 3 34 033	Westheim (Pfalz)	7,21	1 439	200	6721
07 3 34 034	Winden	3,20	832	260	6741
07 3 34 036	Zeiskam	8,87	1 853	209	6721
07 3 34 501	Wörth am Rhein, Stadt	131,63	17 315	132	6729
07 3 34	zusammen ...	463,45	109 509	236	X
07 3 35	Kaiserslautern				
	Sitz: Kaiserslautern, Stadt				
07 3 35 002	Bann	12,95	2 263	175	6791
07 3 35 003	Bruchmühlbach-Miesau	26,89	7 477	278	6793
07 3 35 004	Enkenbach-Alsenborn	30,05	7 056	235	6753
07 3 35 005	Erzenhausen	5,63	597	106	6751
07 3 35 006	Eulenbis	3,97	469	118	6751
07 3 35 007	Fischbach	15,03	755	50	6751
07 3 35 009	Frankelbach	5,29	335	63	6751
07 3 35 010	Frankenstein	13,82	1 078	78	6731
07 3 35 011	Gerhardsbrunn	10,03	151	15	6791
07 3 35 012	Hauptstuhl	5,00	1 090	218	6791
07 3 35 013	Heiligenmoschel	8,68	564	65	6751
07 3 35 014	Hirschhorn/ Pfalz	3,32	681	205	6751
07 3 35 015	Hochspeyer	22,72	4 452	196	6755
07 3 35 016	Hütschenhausen	18,02	3 870	215	6791
07 3 35 017	Katzweiler	9,43	1 605	170	6751
07 3 35 018	Kindsbach	8,80	2 498	284	6795
07 3 35 019	Kollweiler	5,58	352	63	6791
07 3 35 020	Kottweiler-Schwanden	7,61	1 242	163	6791
07 3 35 021	Krickenbach	10,02	1 138	114	6751
07 3 35 022	Landstuhl, Stadt	15,34	8 556	558	6790
07 3 35 023	Linden	5,10	1 264	248	6791
07 3 35 024	Mackenbach	3,54	1 870	528	6751
07 3 35 025	Mehlbach	9,00	1 016	113	6751
07 3 35 026	Mehlingen	21,92	3 108	142	6751
07 3 35 027	Mittelbrunn	8,97	621	69	6791
07 3 35 028	Neuhemsbach	6,66	616	92	6751
07 3 35 029	Niederkirchen	23,92	1 966	82	6751
07 3 35 030	Niedermohr	12,13	1 604	132	6791
07 3 35 031	Oberarnbach	5,08	448	88	6791
07 3 35 033	Olsbrücken	7,22	1 183	164	6751
07 3 35 034	Otterbach	6,20	3 505	565	6756
07 3 35 035	Otterberg, Stadt	32,10	4 608	144	6754
07 3 35 037	Queidersbach	14,75	2 553	173	6791
07 3 35 038	Ramstein-Miesenbach	43,02	7 456	173	6792
07 3 35 040	Rodenbach	13,74	2 621	191	6751
07 3 35 041	Schallodenbach	7,44	912	123	6751
07 3 35 042	Schneckenhausen	3,71	564	152	6751
07 3 35 043	Schwedelbach	8,41	878	104	6751
07 3 35 044	Steinwenden	11,80	2 408	204	6791
07 3 35 045	Steizenberg	9,23	1 148	124	6751
07 3 35 046	Sulzbachtal	6,72	471	70	6751

3 Gemeinden in systematischer Ordnung mit Schlüsselnummer, Fläche, Bevölkerung,
Bevölkerungsdichte und Postleitzahl am 31.12.1990

Schlüssel- nummer	Land, Reg.-Bezirk, Kreis, Gemeinde	Fläche km 2	Bevölkerung	Ein- wohner je km 2	Post- leitz- zahl
07 3 35 047	Trippstadt	43,73	2 599	59	6751
07 3 35 048	Waldleiningen	26,67	465	17	6751
07 3 35 049	Weilerbach	16,00	3 372	211	6751
07 3 35 201	Lambsborn	4,73	819	173	6791
07 3 35 202	Langwieden	7,03	257	37	6791
07 3 35 203	Martinshöhe	10,92	1 744	160	6791
07 3 35 204	Schopp	11,35	1 457	128	6751
07 3 35 205	Sembach	5,49	876	160	6751
07 3 35 501	Reichenbach-Steegen	15,11	1 390	92	6791
07 3 35	zusammen ...	639,87	100 028	156	X
07 3 36	Kusel				
	Sitz: Kusel, Stadt				
07 3 36 001	Adenbach	2,94	183	62	6758
07 3 36 002	Albessen	4,43	163	37	6799
07 3 36 003	Altenglan	13,62	3 124	229	6799
07 3 36 004	Altenkirchen	6,44	1 320	205	6791
07 3 36 005	Aschbach	4,46	342	77	6759
07 3 36 006	Blaubach	3,14	446	142	6799
07 3 36 008	Börsborn	3,90	387	99	6791
07 3 36 009	Bosenbach	8,16	830	102	6791
07 3 36 010	Breitenbach	8,89	2 023	228	6791
07 3 36 011	Brücken (Pfalz)	8,12	2 341	288	6794
07 3 36 012	Buborn	2,87	152	53	6758
07 3 36 013	Cronenberg	2,65	211	80	6759
07 3 36 014	Deimberg	2,08	120	58	6758
07 3 36 015	Dennweiler-Frohnbach	6,13	294	48	6799
07 3 36 016	Dittweiler	5,63	838	149	6791
07 3 36 017	Dunzweiler	5,52	1 034	187	6791
07 3 36 018	Ehweiler	3,57	205	57	6799
07 3 36 019	Einöllen	4,89	493	101	6759
07 3 36 021	Elzweiler	2,09	198	95	6799
07 3 36 022	Erdesbach	3,93	575	146	6799
07 3 36 023	Eßweiler	8,10	627	77	6759
07 3 36 024	Etschberg	3,45	637	185	6799
07 3 36 025	Föckelberg	3,97	401	101	6791
07 3 36 027	Frohnhofen	3,87	532	137	6791
07 3 36 029	Ginsweiler	3,99	350	88	6758
07 3 36 030	Glanbrücken	4,58	534	117	6799
07 3 36 031	Glan-Münchweiler	5,99	1 143	191	6791
07 3 36 032	Gries	4,04	984	244	6791
07 3 36 033	Grumbach	3,31	575	174	6759
07 3 36 034	Haschbach am Remigiusberg	4,02	656	163	6799
07 3 36 035	Hausweiler	1,56	82	53	6758
07 3 36 036	Hefersweiler	7,20	564	78	6759
07 3 36 037	Henschtal	3,46	403	116	6791
07 3 36 038	Heinzenhausen	2,21	256	116	6758
07 3 36 039	Herchweiler	2,89	523	181	6799
07 3 36 040	Herren-Sulzbach	2,95	208	71	6759
07 3 36 041	Herschweiler-Pettersheim	7,47	1 403	188	6799
07 3 36 042	Hinzweiler	5,32	441	83	6759
07 3 36 043	Hohenöllen	5,17	450	87	6759
07 3 36 044	Homberg	3,86	242	63	6759
07 3 36 045	Hoppstädten	6,24	363	58	6759
07 3 36 046	Horschbach	7,05	285	40	6799
07 3 36 047	Hüffler	3,65	567	155	6799
07 3 36 048	Jettenbach	10,24	929	91	6791
07 3 36 049	Kappeln	7,67	232	30	6759
07 3 36 050	Kirrweiler	4,64	244	53	6759
07 3 36 051	Körborn	5,86	364	62	6799
07 3 36 052	Konken	7,04	770	109	6799
07 3 36 053	Kreimbach-Kaulbach	9,05	892	99	6751
07 3 36 054	Krottelbach	5,56	758	136	6799
07 3 36 055	Kusel, Stadt	14,37	5 647	393	6798
07 3 36 056	Langenbach	6,59	487	74	6799
07 3 36 057	Langweiler	4,16	282	68	6759
07 3 36 058	Lauterecken, Stadt	8,93	2 377	266	6758
07 3 36 060	Lohnweiler	4,91	445	91	6759
07 3 36 061	Medard	5,99	550	92	6759
07 3 36 062	Merzweiler	2,27	205	90	6759

3 Gemeinden in systematischer Ordnung mit Schlüsselnummer, Fläche, Bevölkerung, Bevölkerungsdichte und Postleitzahl am 31.12.1990

Schlüssel- nummer	Land, Reg.-Bezirk, Kreis, Gemeinde	Fläche km 2	Bevölkerung	Ein- wohner je km 2	Post- leitz- zahl-
07 3 36 064	Nanzdietschweiler	9,81	1 276	130	6791
07 3 36 065	Nerzweiler	2,13	141	66	6759
07 3 36 066	Neunkirchen am Potzberg	5,01	466	93	6791
07 3 36 067	Niederalben	3,23	404	125	6799
07 3 36 068	Niederstaufenbach	2,01	294	146	6791
07 3 36 069	Nußbach	8,11	709	87	6759
07 3 36 070	Oberalben	5,63	246	44	6799
07 3 36 071	Oberstaufenbach	2,68	202	75	6791
07 3 36 072	Oberweiler im Tal	4,71	213	45	6759
07 3 36 073	Oberweiler-Tiefenbach	3,21	280	87	6759
07 3 36 074	Odenbach	7,95	951	120	6759
07 3 36 075	Offenbach-Hundheim	7,91	1 339	169	6759
07 3 36 076	Ohmbach	3,90	803	206	6791
07 3 36 077	Pfeffelbach	11,28	981	87	6799
07 3 36 079	Rammelsbach	2,64	1 960	742	6799
07 3 36 081	Rathsweller	4,25	150	35	6799
07 3 36 082	Rehweiler	6,74	415	62	6799
07 3 36 084	Reichweiler	3,87	577	149	6799
07 3 36 085	Reipoltskirchen	7,49	369	49	6759
07 3 36 086	Reisberg	3,81	196	51	6759
07 3 36 087	Rothselberg	8,74	704	81	6759
07 3 36 088	Ruthweiler	3,32	507	153	6798
07 3 36 089	Rutsweller am Glan	1,59	398	250	6799
07 3 36 090	Rutsweller an der Lauter	4,32	327	76	6759
07 3 36 091	Schellweiler	4,31	517	120	6799
07 3 36 092	Schönenberg-Kübelberg	18,71	4 898	262	6796
07 3 36 094	Seichenbach	4,80	356	74	6799
07 3 36 095	Sankt Julian	11,16	1 409	126	6799
07 3 36 096	Steinbach am Glan	6,86	963	140	6791
07 3 36 097	Thallichtenberg	5,72	615	108	6799
07 3 36 098	Theisbergstegen	5,01	779	155	6799
07 3 36 099	Ulmert	7,10	768	108	6799
07 3 36 100	Unterjeckenbach	3,15	121	38	6759
07 3 36 101	Wahnwegen	4,64	771	166	6799
07 3 36 102	Waldmohr	13,07	5 248	402	6797
07 3 36 103	Welchweiler	3,47	223	64	6799
07 3 36 104	Wiesweiler	3,33	495	149	6759
07 3 36 105	Wolfstein, Stadt	13,75	2 078	151	6759
07 3 36 106	Bedesbach	4,43	726	164	6799
07 3 36 107	Matzenbach	7,04	660	94	6799
07 3 36 501	Quirnbach/ Pfalz	6,11	537	88	6799
07 3 36	zusammen ...	552,09	76 759	139	X
07 3 37	Südliche Weinstraße				
	Sitz: Landau in der Pfalz, Stadt				
07 3 37 001	Albersweiler	10,85	2 040	188	6743
07 3 37 002	Aitdorf	6,36	735	116	6731
07 3 37 005	Bad Bergzabern, Stadt	10,71	7 516	702	6748
07 3 37 006	Barbelroth	4,05	578	143	6749
07 3 37 007	Billigheim-Ingenheim	22,94	3 768	164	6741
07 3 37 008	Birkenhördt	8,58	631	74	6749
07 3 37 009	Birkweiler	4,99	644	129	6741
07 3 37 011	Böbingen	6,90	460	67	6731
07 3 37 012	Böchingen	5,35	672	126	6741
07 3 37 013	Böllenborn	4,11	240	58	6749
07 3 37 014	Bornheim	3,55	1 116	314	6741
07 3 37 015	Burrweiler	6,29	856	136	6741
07 3 37 017	Dernbach	3,86	462	120	6741
07 3 37 018	Dierbach	5,48	427	78	6749
07 3 37 019	Dörrenbach	10,14	993	98	6749
07 3 37 020	Edenkoben, Stadt	17,92	5 877	328	6732
07 3 37 021	Edesheim	16,33	2 202	135	6736
07 3 37 022	Eschbach	3,66	596	163	6741
07 3 37 023	Essingen	11,39	1 880	165	6741
07 3 37 024	Eußerthal	12,52	896	72	6741
07 3 37 025	Flemmingen	3,87	374	97	6741
07 3 37 026	Frankweiler	6,86	974	142	6741
07 3 37 027	Freimersheim (Pfalz)	5,37	761	142	6731
07 3 37 028	Gleisweiler	3,73	522	140	6741
07 3 37 029	Gleiszellen-Gleishorbach	5,32	773	145	6749

3 Gemeinden in systematischer Ordnung mit Schlüsselnummer, Fläche, Bevölkerung,
Bevölkerungsdichte und Postleitzahl am 31.12.1990

Schlüssel- nummer	Land, Reg.-Bezirk, Kreis, Gemeinde	Fläche km 2	Bevölkerung	Ein- wohner je km 2	Post- leitzahl-
07 3 37 031	Göcklingen	7,27	975	134	6741
07 3 37 032	Gommersheim	11,29	1 227	109	6721
07 3 37 033	Gossersweiler-Stein	8,60	1 413	164	6749
07 3 37 035	Großfischlingen	4,31	458	106	6736
07 3 37 036	Hainfeld	6,23	679	109	6741
07 3 37 037	Hergersweiler	1,80	205	114	6741
07 3 37 038	Herxheim bei Landau/ Pfalz	29,11	9 284	319	6742
07 3 37 039	Herxheimweyher	3,57	482	135	6742
07 3 37 040	Heuchelheim-Klingen	7,38	890	121	6741
07 3 37 041	Hochstadt (Pfalz)	15,45	2 267	147	6741
07 3 37 042	Ilsesheim bei Landau in der Pfalz	6,07	1 155	190	6741
07 3 37 043	Impflingen	5,18	716	138	6741
07 3 37 044	Insheim	8,01	2 006	250	6741
07 3 37 045	Kapellen-Drusweiler	5,77	707	123	6749
07 3 37 046	Kapsweyer	8,27	927	112	6749
07 3 37 047	Kirrweiler (Pfalz)	14,85	1 680	113	6731
07 3 37 048	Kleinfischlingen	2,52	287	114	6731
07 3 37 049	Klingenmünster	10,72	2 249	210	6749
07 3 37 050	Knöringen	2,53	397	157	6741
07 3 37 051	Leinsweiler	5,80	427	74	6740
07 3 37 052	Matkammer	13,67	3 670	268	6735
07 3 37 054	Münchweiler am Klingbach	2,14	209	98	6749
07 3 37 055	Niederhorbach	4,33	383	88	6749
07 3 37 056	Niederrotterbach	3,58	252	70	6749
07 3 37 058	Oberhausen	4,50	416	92	6749
07 3 37 059	Oberrotterbach	15,37	1 106	72	6749
07 3 37 060	Oberschlettenbach	4,58	156	34	6749
07 3 37 061	Offenbach an der Queich	15,24	5 051	331	6745
07 3 37 062	Pleisweiler-Oberhofen	5,05	793	157	6749
07 3 37 064	Ramberg	7,75	1 045	135	6741
07 3 37 065	Ranschbach	1,20	607	506	6740
07 3 37 066	Rhodt unter Rietburg	10,06	1 126	112	6741
07 3 37 067	Rinntal	13,81	584	42	6741
07 3 37 068	Rohrbach	9,24	1 568	170	6741
07 3 37 069	Roschbach	3,44	768	223	6741
07 3 37 070	Sankt Martin	11,21	1 812	162	6731
07 3 37 071	Schweigen-Rechtenbach	16,04	1 309	82	6749
07 3 37 072	Schweighofen	11,23	546	49	6749
07 3 37 073	Siebeldingen	6,07	940	155	6741
07 3 37 074	Silz	8,51	816	96	6749
07 3 37 076	Steinfeld	14,88	1 744	117	6749
07 3 37 077	Venningen	9,87	870	88	6731
07 3 37 078	Völkersweiler	4,09	538	132	6749
07 3 37 079	Vorderweidenthal	10,12	677	67	6749
07 3 37 080	Waldhambach	3,92	366	93	6749
07 3 37 081	Waldrohrbach	5,90	353	60	6749
07 3 37 082	Walsheim	5,15	530	103	6741
07 3 37 083	Wernersberg	8,03	1 124	140	6741
07 3 37 084	Weyher in der Pfalz	5,16	560	109	6741
07 3 37 501	Annweiler am Trifels, Stadt	39,88	6 995	175	6747
07 3 37	zusammen ...	639,88	101 338	158	X
07 3 38	Ludwigshafen				
	Sitz: Ludwigshafen am Rhein, Stadt				
07 3 38 001	Altrip	10,48	6 490	619	6701
07 3 38 002	Beindersheim	5,73	2 976	519	6711
07 3 38 003	Birkenheide	2,90	2 487	858	6701
07 3 38 004	Bobenheim-Roxheim	20,44	9 162	448	6712
07 3 38 005	Böhl-Iggelheim	32,84	10 207	311	6737
07 3 38 006	Dannstadt-Schauernheim	15,24	6 732	442	6701
07 3 38 007	Dudenhofen	12,96	5 369	414	6724
07 3 38 008	Fußgönheim	6,66	2 567	385	6701
07 3 38 009	Großniedesheim	3,78	1 103	292	6711
07 3 38 010	Hanhofen	5,81	1 781	307	6721
07 3 38 011	Harthausen	8,35	2 399	287	6721
07 3 38 012	Heßheim	5,78	3 122	540	6717
07 3 38 013	Heuchelheim bei Frankenthal	5,76	1 252	217	6711
07 3 38 014	Hochdorf-Assenheim	9,71	2 359	243	6701
07 3 38 015	Kleinniedesheim	3,88	711	183	6711
07 3 38 016	Lambsheim	12,75	5 459	428	6715

3 Gemeinden in systematischer Ordnung mit Schlüsselnummer, Fläche, Bevölkerung,
Bevölkerungsdichte und Postleitzahl am 31.12.1990

Schlüssel- nummer	Land, Reg.-Bezirk, Kreis, Gemeinde	Fläche km 2	Bevölkerung	Ein- wohner je km 2	Post- leit- zahl-
07 3 38 017	Limburgerhof	8,99	9 964	1 108	6703
07 3 38 018	Maxdorf	7,35	6 103	830	6701
07 3 38 019	Mutterstadt	20,49	12 263	598	6704
07 3 38 020	Neuhofen	12,30	7 215	587	6708
07 3 38 021	Otterstadt	15,57	3 299	212	6701
07 3 38 022	Rödersheim-Gronau	8,24	2 579	313	6701
07 3 38 023	Römerberg	27,86	7 303	262	6725
07 3 38 025	Schifferstadt, Stadt	28,06	17 909	638	6707
07 3 38 026	Waldsee	12,93	4 528	350	6701
07 3 38	zusammen ...	304,86	135 339	444	X
07 3 39	Mainz-Bingen				
	Sitz: Mainz, Stadt				
07 3 39 001	Appenheim	6,98	1 166	167	6531
07 3 39 002	Aspelsheim	5,81	836	144	6531
07 3 39 003	Bacharach, Stadt	23,43	2 385	102	6533
07 3 39 004	Badenheim	4,33	441	102	6555
07 3 39 005	Bingen am Rhein, Stadt	37,74	23 853	632	6530
07 3 39 006	Bodenheim	13,43	6 116	455	6501
07 3 39 007	Breitscheid	5,29	143	27	6533
07 3 39 008	Bubenheim	4,38	586	134	6501
07 3 39 009	Budenheim	10,61	7 719	728	6501
07 3 39 010	Dalheim	6,34	906	143	6501
07 3 39 011	Dexheim	5,69	1 058	186	6501
07 3 39 012	Dienheim	9,90	1 509	152	6501
07 3 39 013	Dolgesheim	6,55	890	136	6501
07 3 39 015	Eimsheim	4,61	505	110	6501
07 3 39 016	Engelstadt	7,76	537	69	6501
07 3 39 017	Essenheim	10,51	2 342	223	6501
07 3 39 018	Friesenheim	3,47	506	146	6501
07 3 39 019	Gau-Algesheim, Stadt	13,99	5 746	411	6535
07 3 39 020	Gau-Bischofsheim	2,84	1 851	652	6501
07 3 39 021	Gensingen	8,73	2 851	327	6537
07 3 39 022	Grolsheim	3,90	800	205	6531
07 3 39 024	Guntersblum	16,70	3 396	203	6524
07 3 39 025	Hahnheim	6,39	1 311	205	6501
07 3 39 026	Harxheim	3,51	1 811	516	6501
07 3 39 027	Helldesheim am Rhein	17,55	6 343	361	6501
07 3 39 028	Hillesheim	5,53	586	106	6521
07 3 39 029	Horrweiler	4,39	643	146	6537
07 3 39 030	Ingelheim am Rhein, Stadt	49,87	21 153	424	6507
07 3 39 031	Jugenheim in Rheinhessen	6,17	1 162	188	6501
07 3 39 032	Klein-Winternheim	5,50	2 998	545	6501
07 3 39 033	Köngernheim	3,63	737	203	6501
07 3 39 034	Lörzweiler	5,74	1 788	311	6501
07 3 39 035	Ludwigshöhe	2,99	434	145	6501
07 3 39 036	Manubach	7,72	376	49	6531
07 3 39 037	Mommenheim	7,78	1 924	247	6501
07 3 39 038	Münster-Sarmsheim	6,92	2 620	379	6538
07 3 39 039	Nackenheim	8,63	4 379	507	6506
07 3 39 040	Niederheimbach	7,38	852	115	6531
07 3 39 041	Nieder-Hilbersheim	4,59	493	107	6531
07 3 39 042	Nieder-Olm	11,23	6 819	607	6501
07 3 39 043	Nierstein	19,33	6 287	325	6505
07 3 39 044	Oberdiebach	8,38	970	116	6531
07 3 39 045	Oberheimbach	8,70	681	78	6531
07 3 39 046	Ober-Hilbersheim	7,38	823	112	6531
07 3 39 047	Ober-Olm	17,11	3 411	199	6501
07 3 39 048	Ockenheim	6,03	2 001	332	6531
07 3 39 049	Oppenheim, Stadt	7,10	5 995	844	6504
07 3 39 050	Sankt Johann	5,66	560	99	6551
07 3 39 051	Schwabenheim an der Selz	9,49	2 075	219	6501
07 3 39 053	Selzen	6,66	1 280	192	6501
07 3 39 054	Sörgenloch	2,43	788	324	6501
07 3 39 056	Sprendlingen	13,02	3 571	274	6555
07 3 39 057	Stadecken-Elsheim	14,52	3 642	251	6501
07 3 39 058	Trechtingshausen	8,22	1 123	137	6531
07 3 39 059	Uelversheim	7,50	952	127	6501
07 3 39 060	Udenheim	9,97	1 679	168	6509
07 3 39 061	Wackernheim	5,90	1 958	332	6501

3 Gemeinden in systematischer Ordnung mit Schlüsselnummer, Fläche, Bevölkerung,
Bevölkerungsdichte und Postleitzahl am 31.12.1990

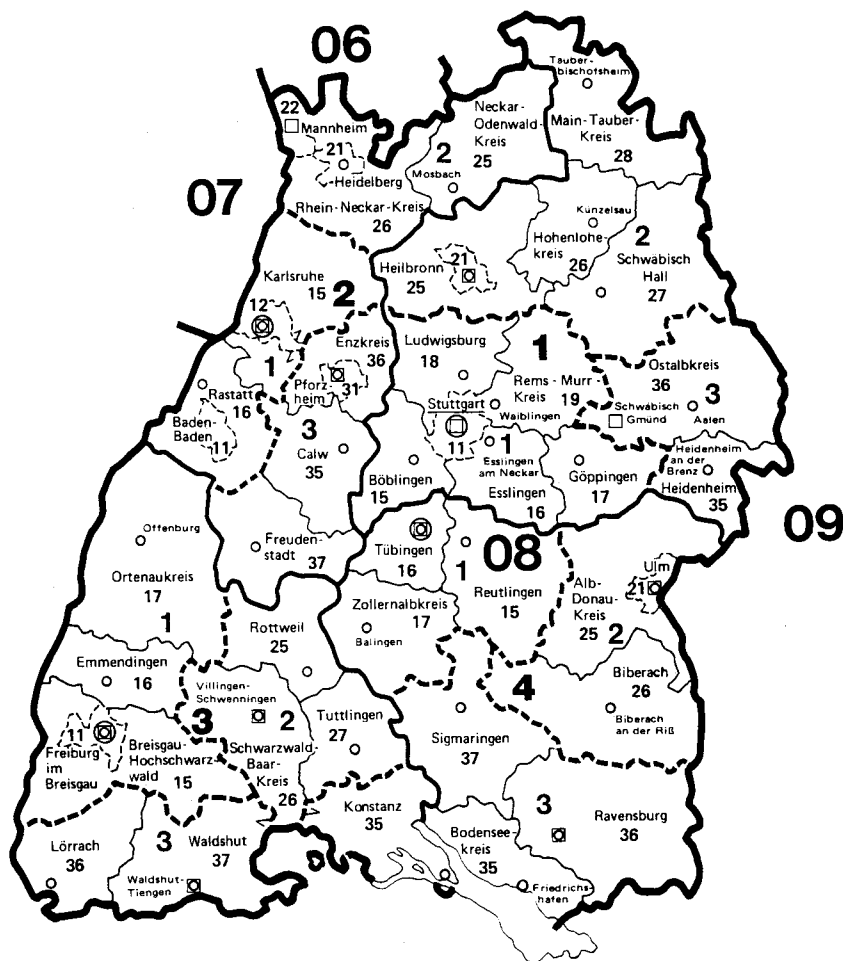
Schlüssel- nummer	Land, Reg.-Bezirk, Kreis, Gemeinde	Fläche km 2	Bevölkerung	Ein- wohner je km 2	Post- leitz- zahl-
07 3 39 062	Waldalgesheim	16,01	2 902	181	6539
07 3 39 063	Weiler bei Bingen	22,81	2 499	110	6531
07 3 39 064	Weinolsheim	5,91	519	88	6501
07 3 39 065	Weigesheim	2,03	433	213	6555
07 3 39 066	Wintersheim	3,82	258	68	6521
07 3 39 067	Zornheim	5,58	3 129	561	6501
07 3 39 068	Zotzenheim	3,18	585	184	6555
07 3 39 201	Dorn-Dürkheim	5,60	884	158	6521
07 3 39 202	Wolfsheim	4,99	621	124	6551
07 3 39	zusammen ...	605,84	172 197	284	X
07 3 40	Pirmasens				
	Sitz: Pirmasens, Stadt				
07 3 40 001	Bobenthal	21,24	347	16	6749
07 3 40 002	Busenberg	9,64	1 361	141	6749
07 3 40 003	Clausen	12,46	1 613	129	6781
07 3 40 004	Dahn, Stadt	40,75	4 903	120	6783
07 3 40 005	Darstein	2,39	203	85	6749
07 3 40 006	Dimbach	2,19	189	86	6749
07 3 40 007	Donsteters	9,03	1 069	118	6781
07 3 40 008	Eppenbrunn	34,03	1 646	48	6789
07 3 40 009	Erweiler	8,84	1 195	135	6781
07 3 40 010	Erlenbach bei Dahn	12,99	352	27	6749
07 3 40 011	Fischbach bei Dahn	32,88	1 545	47	6781
07 3 40 012	Geiselberg	6,33	760	120	6751
07 3 40 014	Hauenstein	13,91	4 218	303	6746
07 3 40 015	Heltersberg	28,15	2 090	74	6751
07 3 40 016	Hermersberg	13,02	1 830	141	6791
07 3 40 017	Herschberg	11,54	887	77	6791
07 3 40 018	Hettenhausen	4,39	268	61	6791
07 3 40 019	Hilst	3,38	387	114	6781
07 3 40 020	Hinterweidenthal	17,00	1 766	104	6787
07 3 40 021	Hirschthal	1,59	109	69	6781
07 3 40 022	Höheinöd	10,88	1 378	127	6781
07 3 40 023	Höhelschweiler	4,36	851	195	6781
07 3 40 024	Höhfröschen	4,17	816	196	6781
07 3 40 025	Horbach	5,31	514	97	6791
07 3 40 026	Kröppen	10,50	709	68	6781
07 3 40 027	Leimen	29,22	1 116	38	6781
07 3 40 028	Lemberg	58,16	3 988	69	6786
07 3 40 029	Ludwigswinkel	21,27	811	38	6781
07 3 40 030	Lug	2,32	624	269	6749
07 3 40 031	Merzalben	30,01	1 299	43	6781
07 3 40 032	Münchweiler an der Rodalb	27,19	2 993	110	6785
07 3 40 033	Niederschlettenbach	7,64	365	48	6749
07 3 40 034	Nothweiler	3,68	201	55	6749
07 3 40 035	Nünschweiler	9,98	845	85	6781
07 3 40 036	Obersimten	2,26	655	290	6781
07 3 40 037	Petersberg	3,84	861	224	6781
07 3 40 038	Rodalben, Stadt	15,69	7 514	479	6782
07 3 40 039	Rumbach	14,79	501	34	6749
07 3 40 040	Ruppertsweiler	4,78	1 260	264	6781
07 3 40 041	Saalsstadt	5,30	328	62	6791
07 3 40 042	Schauerberg	4,08	222	54	6791
07 3 40 043	Schindhard	4,35	525	121	6781
07 3 40 044	Schmalenberg	10,39	645	62	6751
07 3 40 045	Schöndau (Pfalz)	16,34	596	36	6781
07 3 40 047	Schwanheim	6,96	601	86	6749
07 3 40 048	Schweix	3,73	364	98	6781
07 3 40 049	Spirkelbach	6,89	577	84	6741
07 3 40 050	Steinalben	2,54	391	154	6791
07 3 40 051	Thaleischweiler-Fröschen	12,26	3 673	300	6784
07 3 40 052	Trulben	7,36	1 342	182	6781
07 3 40 053	Vinningen	12,66	1 689	133	6788
07 3 40 054	Waldfischbach-Burgalben	17,60	5 222	297	6757
07 3 40 055	Weselberg	14,64	1 383	94	6791
07 3 40 057	Wilgartswiesen	58,33	1 148	20	6741
07 3 40 201	Althornbach	5,59	704	126	6661
07 3 40 202	Battweiler	5,67	712	126	6661
07 3 40 203	Bechhofen	6,58	2 064	314	6791

3 Gemeinden in systematischer Ordnung mit Schlüsselnummer, Fläche, Bevölkerung,
Bevölkerungsdichte und Postleitzahl am 31.12.1990

Schlüssel- nummer	Land, Reg.-Bezirk, Kreis, Gemeinde	Fläche km 2	Bevölkerung	Ein- wohner je km 2	Post- leitzahl-
07 3 40 204	Biedershausen	3,66	219	60	6791
07 3 40 205	Bottenbach	6,15	675	110	6667
07 3 40 206	Contwig	24,72	4 780	193	6662
07 3 40 207	Dellfeld	7,26	1 315	181	6663
07 3 40 208	Dietrichingen	9,40	307	33	6661
07 3 40 209	Großbundenbach	6,90	345	50	6669
07 3 40 210	Großsteinhausen	4,85	496	102	6661
07 3 40 211	Hornbach, Stadt	13,32	1 680	126	6664
07 3 40 212	Käshofen	8,82	557	63	6791
07 3 40 213	Kleinbundenbach	5,00	355	71	6669
07 3 40 214	Kleinsteinhausen	5,73	701	122	6661
07 3 40 215	Knopp-Labach	5,95	457	77	6791
07 3 40 216	Krähenberg	4,40	184	42	6791
07 3 40 217	Maßweiler	10,88	1 113	102	6666
07 3 40 218	Mauschbach	4,48	214	48	6661
07 3 40 219	Obernheim-Kirchenarnbach	8,65	1 873	217	6791
07 3 40 220	Reifenberg	7,73	818	106	6668
07 3 40 221	Riedelberg	5,23	456	87	6661
07 3 40 222	Rieschweiler-Mühlbach	10,43	2 150	206	6665
07 3 40 223	Rosenkopf	2,47	278	113	6791
07 3 40 224	Schmitshausen	4,49	436	97	6661
07 3 40 225	Wallhalben	4,87	874	179	6791
07 3 40 226	Walshausen	4,63	283	61	6661
07 3 40 227	Wiesbach	4,07	602	148	6791
07 3 40 228	Winterbach (Pfalz)	7,03	432	61	6661
07 3 40 501	Bruchweiler-Bärenbach	9,36	1 658	177	6749
07 3 40 502	Bundenthal	10,22	1 146	112	6749
07 3 40	zusammen ...	953,77	100 629	106	X
07 3	Reg.-Bez. zusammen ...	6 830,43	1 877 405	275	X
07	Land insgesamt ...	19 849,25	3 763 510	190	X

08 BADEN - WÜRTTEMBERG

Verwaltungsgrenzen nach dem Stand vom 1.1.1991



Schlüsselnummern und Namen der Regierungsbezirke
und Regionen
(In der Karte jeweils nur die Schlüsselnummern)

Regierungsbezirke

- 1 Stuttgart
- 2 Karlsruhe
- 3 Freiburg
- 4 Tübingen

Regionen

- in 1 Stuttgart
 - 1 Mittlerer Neckar
 - 2 Franken
 - 3 Ostwürttemberg
- in 2 Karlsruhe
 - 1 Mittlerer Oberrhein
 - 2 Unterer Neckar
 - 3 Nordschwarzwald

in 3 Freiburg

- 1 Südlicher Oberrhein
- 2 Schwarzwald-Baar-Heuberg
- 3 Hochrhein-Bodensee

in 4 Tübingen

- 1 Neckar-Alb
- 2 Donau-Iller
- 3 Bodensee-Oberschwaben

Schlüsselnummern Grenzen Verwaltungssitze¹⁾

Land:	08	—	<u>Stuttgart</u>
Regierungsbezirk:	1	—	○
Region:	1	---	□
Landkreis:	15	—	○
Stadtkreis:	11	---	

¹⁾ Verwaltungssitze der Kreise sind nur benannt, wenn sie nicht mit dem Namen des Kreises übereinstimmen.

3 Gemeinden in systematischer Ordnung mit Schlüsselnummer, Fläche, Bevölkerung,
Bevölkerungsdichte und Postleitzahl am 31.12.1990

Schlüssel- nummer	Land, Reg.-Bezirk, Kreis, Gemeinde	Fläche km 2	Bevölkerung	Ein- wohner je km 2	Post- leitzahl-
08	Baden-Württemberg				
08 1	Reg.-Bez. Stuttgart				
08 1 11	Stadtkreis				
08 1 11 000	Stuttgart, Landeshauptstadt	207,32	579 988	2 798	7000
08 1 15	Böblingen				
	Sitz: Böblingen, Stadt				
08 1 15 001	Aidlingen	26,56	8 309	313	7042
08 1 15 002	Altdorf	17,47	2 942	168	7031
08 1 15 003	Böblingen, Stadt	39,04	44 903	1 150	7030
08 1 15 004	Bondorf	17,51	3 768	215	7048
08 1 15 010	Deckenpfronn	11,42	2 231	195	7269
08 1 15 013	Ehningen	17,80	7 209	405	7044
08 1 15 015	Gärtringen	20,21	10 731	531	7034
08 1 15 016	Gäufelden	20,07	7 110	354	7046
08 1 15 021	Herrenberg, Stadt	65,72	27 344	416	7033
08 1 15 022	Hildrizhausen	12,17	3 061	252	7041
08 1 15 024	Holzgerlingen	13,39	9 847	735	7038
08 1 15 028	Leonberg, Stadt	48,74	42 654	875	7250
08 1 15 029	Magstadt	19,12	8 233	431	7037
08 1 15 034	Mötzingen	8,15	2 979	366	7031
08 1 15 037	Nufringen	10,04	4 232	422	7045
08 1 15 041	Renningen, Stadt	31,13	14 580	468	7253
08 1 15 042	Rutesheim	16,24	9 025	556	7255
08 1 15 044	Schönaich	14,16	9 706	685	7036
08 1 15 045	Sindelfingen, Stadt	50,85	58 805	1 156	7032
08 1 15 046	Steinenbronn	9,72	5 108	526	7049
08 1 15 048	Waldenbuch, Stadt	22,70	7 787	343	7035
08 1 15 050	Weil der Stadt, Stadt	43,17	17 266	400	7252
08 1 15 051	Weil im Schönbuch	26,14	8 773	336	7039
08 1 15 052	Weissach	22,14	6 528	295	7251
08 1 15 053	Jettingen	21,11	5 907	280	7047
08 1 15 054	Grafenau	13,04	5 564	427	7043
08 1 15	zusammen ...	617,81	334 602	542	X
08 1 16	Esslingen				
	Sitz: Esslingen am Neckar, Stadt				
08 1 16 004	Altbach	3,35	5 687	1 698	7305
08 1 16 005	Altdorf	3,25	1 017	313	7441
08 1 16 006	Altenriet	3,35	1 454	434	7441
08 1 16 007	Baltmannsweiler	18,54	5 357	289	7066
08 1 16 008	Bempflingen	6,27	3 140	501	7445
08 1 16 011	Beuren	11,70	3 438	294	7444
08 1 16 012	Bissingen an der Teck	17,05	3 486	204	7311
08 1 16 014	Deizisau	5,17	6 269	1 213	7301
08 1 16 015	Denkendorf	13,06	10 158	778	7306
08 1 16 016	Dettingen unter Teck	15,18	5 244	345	7319
08 1 16 018	Erkenbrechtsweiler	6,93	1 891	273	7311
08 1 16 019	Esslingen am Neckar, Stadt	46,43	91 685	1 975	7300
08 1 16 020	Frickenhäusen	11,35	8 942	788	7443
08 1 16 022	Großbottlingen	4,23	3 695	874	7441
08 1 16 027	Hochdorf	7,75	4 344	561	7311
08 1 16 029	Holzmaden	3,09	1 795	581	7311
08 1 16 033	Kirchheim unter Teck, Stadt	40,47	35 842	886	7312
08 1 16 035	Köngen	12,52	8 916	712	7316
08 1 16 036	Kohlberg	4,39	2 225	507	7441
08 1 16 037	Lichtenwald	10,81	2 570	238	7061
08 1 16 041	Neckartailfingen	8,26	3 349	405	7441
08 1 16 042	Neckartenzlingen	9,04	5 804	642	7449
08 1 16 043	Neidlingen	12,62	1 722	136	7311
08 1 16 046	Neuffen, Stadt	17,45	5 743	329	7442

3 Gemeinden in systematischer Ordnung mit Schlüsselnummer, Fläche, Bevölkerung, Bevölkerungsdichte und Postleitzahl am 31.12.1990

Schlüssel- nummer	Land, Reg.-Bezirk, Kreis, Gemeinde	Fläche km 2	Bevölkerung	Ein- wohner je km 2	Post- leitzahl-
08 1 16 047	Neuhausen auf den Fildern	12,47	10 851	870	7303
08 1 16 048	Notzingen	7,70	3 277	426	7311
08 1 16 049	Nürtingen, Stadt	46,87	38 337	818	7440
08 1 16 050	Oberboihingen	6,32	4 765	754	7446
08 1 16 053	Ohmden	5,55	1 705	307	7311
08 1 16 054	Owen, Stadt	9,70	3 089	318	7311
08 1 16 056	Plochingen, Stadt	10,66	12 626	1 184	7310
08 1 16 058	Reichenbach an der Fils	7,43	7 361	991	7313
08 1 16 063	Schlaithdorf	7,31	1 487	203	7441
08 1 16 068	Unterensingen	7,59	4 093	539	7441
08 1 16 070	Weilheim an der Teck, Stadt	26,54	8 948	337	7315
08 1 16 071	Wendlingen am Neckar, Stadt	12,15	15 209	1 252	7317
08 1 16 072	Wernau (Neckar), Stadt	10,90	11 829	1 085	7314
08 1 16 073	Wolfschlugen	7,12	5 418	761	7448
08 1 16 076	Aichwald	14,68	8 122	553	7307
08 1 16 077	Filderstadt, Stadt	38,54	38 498	999	7024
08 1 16 078	Leinfelden-Echterdingen, Stadt	29,90	34 940	1 169	7022
08 1 16 079	Lenningen	41,44	8 721	210	7318
08 1 16 080	Ostfildern, Stadt	22,81	28 678	1 257	7302
08 1 16 081	Aichtal, Stadt	23,64	8 709	368	7447
08 1 16	zusammen ...	641,58	480 436	749	X
08 1 17	Göppingen				
	Sitz: Göppingen, Stadt				
08 1 17 001	Adelberg	9,49	1 926	203	7327
08 1 17 002	Aichelberg	4,01	884	220	7321
08 1 17 003	Aibershausen	6,50	3 937	606	7337
08 1 17 006	Bad Ditzgenbach	25,46	3 263	128	7342
08 1 17 007	Bad Überkingen	24,02	3 785	158	7347
08 1 17 009	Birenbach	2,50	1 780	712	7321
08 1 17 010	Böhlenkirch	51,08	4 902	96	7926
08 1 17 011	Börtlingen	8,26	1 727	209	7321
08 1 17 012	Boll	10,94	4 803	439	7325
08 1 17 014	Deggingen	22,70	5 744	253	7345
08 1 17 015	Donzdorf, Stadt	39,82	11 267	283	7322
08 1 17 016	Drackenstein	5,69	391	69	7349
08 1 17 017	Dürnau	5,37	1 558	290	7321
08 1 17 018	Ebersbach an der Fils, Stadt	26,27	15 657	596	7333
08 1 17 019	Eislingen/ Fils, Stadt	16,41	17 934	1 093	7332
08 1 17 020	Eschenbach	4,80	1 778	370	7339
08 1 17 023	Gammelshausen	3,31	1 537	464	7321
08 1 17 024	Geislingen an der Steige, Stadt	75,83	26 993	356	7340
08 1 17 025	Gingen an der Fils	10,01	4 270	427	7344
08 1 17 026	Göppingen, Stadt	59,22	54 957	928	7320
08 1 17 028	Gruibingen	23,05	2 199	95	7348
08 1 17 029	Hattenhofen	7,64	2 910	381	7323
08 1 17 030	Heiningen	12,46	5 156	414	7326
08 1 17 031	Hohenstadt	11,64	605	52	7349
08 1 17 033	Kuchen	8,95	5 786	646	7343
08 1 17 035	Mühlhausen im Tale	6,33	1 028	162	7341
08 1 17 037	Ottenbach	11,90	2 178	183	7331
08 1 17 038	Rechberghausen	6,40	5 337	834	7324
08 1 17 042	Salach	8,32	7 139	858	7335
08 1 17 043	Schlat	9,68	1 677	173	7321
08 1 17 044	Schlierbach	10,97	3 523	321	7311
08 1 17 049	Süßen	12,78	9 543	747	7334
08 1 17 051	Uhingen	24,78	12 569	507	7336
08 1 17 053	Wäschenbeuren	12,95	3 199	247	7328
08 1 17 055	Wangen	9,68	3 294	340	7321
08 1 17 058	Wiesensteig, Stadt	23,40	2 580	110	7346
08 1 17 060	Zell unter Aichelberg	6,39	2 512	393	7338
08 1 17 061	Lauterstein, Stadt	23,32	2 764	119	7329
08 1 17	zusammen ...	642,33	243 092	378	X

3 Gemeinden in systematischer Ordnung mit Schlüsselnummer, Fläche, Bevölkerung,
Bevölkerungsdichte und Postleitzahl am 31.12.1990

Schlüssel- nummer	Land, Reg.-Bezirk, Kreis, Gemeinde	Fläche km 2	Bevölkerung	Ein- wohner je km 2	Post- leitz- zahl-
08 1 18	Ludwigsburg				
	Sitz: Ludwigsburg, Stadt				
08 1 18 001	Affalterbach	10,15	4 423	436	7151
08 1 18 003	Asperg, Stadt	5,80	12 151	2 095	7144
08 1 18 006	Benningen am Neckar	4,87	5 188	1 065	7141
08 1 18 007	Besigheim, Stadt	16,84	9 635	572	7122
08 1 18 010	Bönnigheim, Stadt	20,14	6 853	340	7124
08 1 18 011	Ditzingen, Stadt	30,42	23 035	757	7257
08 1 18 012	Eberdingen	26,22	6 103	233	7147
08 1 18 014	Erdmannhausen	8,72	4 612	529	7141
08 1 18 015	Erligheim	6,19	2 147	347	7121
08 1 18 016	Freudental	3,07	2 089	680	7121
08 1 18 018	Gemrigheim	8,23	3 615	439	7121
08 1 18 019	Gerlingen, Stadt	17,00	17 846	1 050	7016
08 1 18 021	Großbottwar, Stadt	25,84	7 427	287	7141
08 1 18 027	Hemmingen	12,34	7 103	576	7254
08 1 18 028	Hessigheim	5,03	1 941	386	7121
08 1 18 040	Kirchheim am Neckar	8,52	4 390	515	7125
08 1 18 046	Kornwestheim, Stadt	14,55	29 198	2 007	7014
08 1 18 047	Löchgau	10,95	4 938	451	7121
08 1 18 048	Ludwigsburg, Stadt	43,66	82 343	1 886	7140
08 1 18 049	Marbach am Neckar, Stadt	18,05	13 035	722	7142
08 1 18 050	Markgröningen, Stadt	28,16	13 362	475	7145
08 1 18 051	Möglingen	9,93	10 101	1 017	7141
08 1 18 053	Mundelsheim	10,19	2 889	284	7121
08 1 18 054	Murr	7,79	4 660	598	7141
08 1 18 059	Oberriexingen, Stadt	8,16	2 426	297	7141
08 1 18 060	Oberstenfeld	21,10	7 666	363	7141
08 1 18 063	Pleidelsheim	10,18	4 773	469	7127
08 1 18 067	Schwieberdingen	14,87	9 435	634	7141
08 1 18 068	Sersheim	11,48	4 433	386	7126
08 1 18 070	Steinheim an der Murr, Stadt	23,19	10 316	445	7141
08 1 18 071	Tamm	8,78	11 584	1 319	7146
08 1 18 073	Vaihingen an der Enz, Stadt	73,40	24 461	333	7143
08 1 18 074	Walheim	6,14	2 696	439	7121
08 1 18 076	Sachsenheim, Stadt	57,92	15 947	275	7123
08 1 18 077	Ingersheim	11,55	5 141	445	7121
08 1 18 078	Freiberg am Neckar, Stadt	13,14	14 103	1 073	7149
08 1 18 079	Bietigheim-Bissingen, Stadt	31,29	38 961	1 245	7120
08 1 18 080	Korntal-Münchingen, Stadt	20,71	16 944	818	7015
08 1 18 081	Remseck am Neckar	22,59	17 459	773	7148
08 1 18	zusammen ...	687,16	465 429	677	X
08 1 19	Rems-Murr-Kreis				
	Sitz: Waiblingen, Stadt				
08 1 19 001	Alfdorf	68,46	6 307	92	7077
08 1 19 003	Allmersbach im Tal	7,96	4 256	535	7151
08 1 19 004	Althütte	18,15	3 682	203	7154
08 1 19 006	Auenwald	19,75	5 712	289	7159
08 1 19 008	Backnang, Stadt	39,37	31 687	805	7150
08 1 19 018	Burgstetten	10,29	2 989	290	7151
08 1 19 020	Fellbach, Stadt	27,70	40 930	1 478	7012
08 1 19 024	Großerlach	27,14	2 488	92	7151
08 1 19 037	Kaisersbach	27,94	2 399	86	7061
08 1 19 038	Kirchberg an der Murr	13,17	3 399	258	7141
08 1 19 041	Korb	8,54	9 730	1 139	7054
08 1 19 042	Leutenbach	14,73	9 752	662	7057
08 1 19 044	Murrhardt, Stadt	71,14	13 928	196	7157
08 1 19 053	Oppenweiler	19,83	3 832	193	7155
08 1 19 055	Plüderhausen	26,13	9 187	352	7067
08 1 19 061	Rudersberg	39,37	10 668	271	7062
08 1 19 067	Schorndorf, Stadt	56,85	37 687	663	7060
08 1 19 068	Schwaikheim	9,22	8 235	893	7052
08 1 19 069	Spiegelberg	28,22	1 930	68	7151
08 1 19 075	Sulzbach an der Murr	40,11	4 829	120	7158
08 1 19 076	Urbach	20,76	7 506	362	7068
08 1 19 079	Waiblingen, Stadt	42,68	48 387	1 134	7050

3 Gemeinden in systematischer Ordnung mit Schlüsselnummer, Fläche, Bevölkerung, Bevölkerungsdichte und Postleitzahl am 31.12.1990

Schlüssel- nummer	Land, Reg.-Bezirk, Kreis, Gemeinde	Fläche km 2	Bevölkerung	Ein- wohner je km 2	Post- leitzahl-
08 1 19 083	Weissach im Tal	14,13	6 471	458	7153
08 1 19 084	Welzheim, Stadt	37,99	9 806	258	7063
08 1 19 085	Winnenden, Stadt	28,05	23 995	855	7057
08 1 19 086	Winterbach	17,10	7 041	412	7065
08 1 19 087	Aspach	35,46	6 975	197	7152
08 1 19 089	Berglen	25,87	5 607	217	7069
08 1 19 090	Remshalden	15,15	13 164	869	7064
08 1 19 091	Weinstadt, Stadt	31,71	23 999	757	7056
08 1 19 093	Kernen im Remstal	15,05	14 235	946	7053
08 1 19	zusammen ...	858,02	380 813	444	X
08 1 21	Stadtkreis				
08 1 21 000	Heilbronn, Stadt	99,86	115 843	1 160	7100
08 1 25	Heilbronn				
	Sitz: Heilbronn, Stadt				
08 1 25 001	Abstatt	9,66	3 431	355	7101
08 1 25 005	Bad Friedrichshall, Stadt	24,69	12 871	521	7107
08 1 25 006	Bad Rappenau, Stadt	73,56	15 884	216	6927
08 1 25 007	Bad Wimpfen, Stadt	19,38	6 287	324	7107
08 1 25 008	Beilstein, Stadt	25,26	5 705	226	7141
08 1 25 013	Brackenheim, Stadt	45,75	11 450	250	7129
08 1 25 017	Cleebronn	17,10	2 211	129	7121
08 1 25 021	Eberstadt	12,50	2 796	224	7101
08 1 25 024	Ellhofen	5,86	2 968	506	7101
08 1 25 026	Eppingen, Stadt	88,59	16 418	185	7519
08 1 25 027	Erlenbach	12,73	4 091	321	7101
08 1 25 030	Flein	8,47	5 636	665	7101
08 1 25 034	Gemmingen	19,08	4 292	225	7519
08 1 25 038	Güglingen, Stadt	16,23	5 117	315	7129
08 1 25 039	Gundelsheim, Stadt	38,44	6 940	181	6953
08 1 25 046	Ilsfeld	26,16	7 182	275	7129
08 1 25 047	Ittlingen	14,11	1 825	129	6921
08 1 25 048	Jagsthausen	17,67	1 340	76	7109
08 1 25 049	Kirchardt	21,50	4 258	198	6926
08 1 25 056	Lauffen am Neckar, Stadt	22,63	9 834	435	7128
08 1 25 057	Lehrensteinsfeld	6,22	1 693	272	7102
08 1 25 058	Leingarten	23,45	8 614	367	7105
08 1 25 059	Löwenstein, Stadt	23,39	2 849	122	7101
08 1 25 061	Massenbachhausen	8,76	3 070	350	7101
08 1 25 063	Möckmühl, Stadt	49,60	6 613	133	7108
08 1 25 065	Neckarsulm, Stadt	24,94	22 690	910	7107
08 1 25 066	Neckarwestheim	13,97	2 675	191	7129
08 1 25 068	Neudenau, Stadt	32,93	4 682	142	6956
08 1 25 069	Neuenstadt am Kocher, Stadt	41,18	8 081	196	7106
08 1 25 074	Nordheim	12,71	6 060	477	7107
08 1 25 078	Oedheim	21,24	4 895	230	7101
08 1 25 079	Offenau	5,65	2 441	432	7101
08 1 25 081	Pfaffenhofen	12,08	2 223	184	7129
08 1 25 084	Roigheim	14,01	1 404	100	7109
08 1 25 086	Schwaigern, Stadt	49,50	9 675	195	7103
08 1 25 087	Siegelsbach	7,68	1 400	182	6921
08 1 25 094	Talheim	11,62	3 893	335	7129
08 1 25 096	Untereisesheim	3,67	3 236	882	7101
08 1 25 098	Untergruppenbach	27,27	6 959	255	7101
08 1 25 102	Weinsberg, Stadt	22,23	10 162	457	7102
08 1 25 103	Widdern, Stadt	25,24	1 493	59	7109
08 1 25 107	Wüstenrot	30,02	6 145	205	7156
08 1 25 108	Zaberfeld	22,18	3 168	143	7129
08 1 25 110	Obersulm	31,14	11 712	376	7104
08 1 25 111	Hardthausen am Kocher	35,56	3 175	89	7101
08 1 25 113	Langenbrettach	23,97	2 813	117	7101
08 1 25	zusammen ...	1 099,58	272 357	248	X

3 Gemeinden in systematischer Ordnung mit Schlüsselnummer, Fläche, Bevölkerung,
Bevölkerungsdichte und Postleitzahl am 31.12.1990

Schlüssel- nummer	Land, Reg.-Bezirk, Kreis, Gemeinde	Fläche km 2	Bevölkerung	Ein- wohner je km 2	Post- leitzahl-
08 1 26	Hohenlohekreis				
	Sitz: Künzelsau, Stadt				
08 1 26 011	Bretzfeld	64,69	9 611	149	7117
08 1 26 020	Dörzbach	32,37	1 970	61	7119
08 1 26 028	Forchtenberg, Stadt	38,07	4 250	112	7119
08 1 26 039	Ingelfingen, Stadt	46,47	5 528	119	7118
08 1 26 045	Krautheim, Stadt	52,91	4 351	82	7109
08 1 26 046	Künzelsau, Stadt	75,16	12 180	162	7118
08 1 26 047	Kupferzell	54,27	4 633	85	7115
08 1 26 056	Mulfingen	80,07	3 645	46	7119
08 1 26 058	Neuenstein, Stadt	47,84	5 730	120	7113
08 1 26 060	Niedernhall, Stadt	17,71	3 553	201	7119
08 1 26 066	Öhringen, Stadt	67,78	18 535	273	7110
08 1 26 069	Pfedelbach	41,28	7 318	177	7114
08 1 26 072	Schöntal	81,65	5 504	67	7109
08 1 26 085	Waldenburg, Stadt	31,55	2 900	92	7112
08 1 26 086	Weißbach	12,77	1 757	138	7119
08 1 26 094	Zweiflingen	32,10	1 442	45	7111
08 1 26	zusammen ...	776,69	92 907	120	X
08 1 27	Schwäbisch Hall				
	Sitz: Schwäbisch Hall, Stadt				
08 1 27 008	Blaufelden	90,15	4 722	52	7186
08 1 27 009	Braunsbach	52,83	2 426	46	7176
08 1 27 012	Bühlertann	23,59	2 329	99	7167
08 1 27 013	Bühlerzell	49,31	1 854	38	7161
08 1 27 014	Craillsheim, Stadt	109,08	27 917	256	7180
08 1 27 023	Fichtenberg	24,19	2 574	106	7165
08 1 27 025	Gaildorf, Stadt	62,56	11 675	187	7160
08 1 27 032	Gerabronn, Stadt	40,38	4 259	105	7182
08 1 27 043	Ilshofen, Stadt	54,88	4 572	83	7174
08 1 27 046	Kirchberg an der Jagst, Stadt	40,92	4 004	98	7184
08 1 27 047	Langenburg, Stadt	31,39	1 899	60	7183
08 1 27 052	Mainhardt	58,69	4 636	79	7173
08 1 27 056	Michelbach an der Bilz	17,69	3 106	176	7178
08 1 27 059	Michelfeld	35,22	2 910	83	7171
08 1 27 062	Oberrot	37,91	3 191	84	7163
08 1 27 063	Obersontheim	54,82	3 955	72	7164
08 1 27 071	Rot am See	74,82	4 584	61	7185
08 1 27 073	Satteldorf	46,21	4 119	89	7181
08 1 27 075	Schrozberg, Stadt	105,21	5 506	52	7187
08 1 27 076	Schwäbisch Hall, Stadt	104,24	32 226	309	7170
08 1 27 079	Sulzbach-Laufen	43,96	2 486	57	7166
08 1 27 086	Untermünkheim	27,15	2 563	94	7177
08 1 27 089	Vellberg, Stadt	31,89	3 838	120	7175
08 1 27 091	Wallhausen	25,47	2 333	92	7181
08 1 27 099	Wolpertshausen	27,42	1 318	48	7179
08 1 27 100	Rosengarten	31,02	4 306	139	7172
08 1 27 101	Kreßberg	48,46	3 512	72	7181
08 1 27 102	Fichtenau	31,28	4 494	144	7188
08 1 27 103	Frankenhardt	69,87	4 139	59	7189
08 1 27 104	Stimpfach	33,36	2 679	80	7181
08 1 27	zusammen ...	1 483,97	164 132	111	X
08 1 28	Main-Tauber-Kreis				
	Sitz: Taubertshausen, Stadt				
08 1 28 006	Assamstadt	17,20	1 770	103	6971
08 1 28 007	Bad Mergentheim, Stadt	129,95	21 567	166	6990
08 1 28 014	Boxberg, Stadt	101,76	6 737	66	6973
08 1 28 020	Creglingen, Stadt	117,21	4 890	42	6993
08 1 28 039	Freudenberg, Stadt	34,81	3 909	112	6982
08 1 28 045	Großbrinderfeld	56,60	3 696	65	6975
08 1 28 047	Grünsfeld, Stadt	44,73	3 399	76	6974
08 1 28 058	Igersheim	42,84	4 937	115	6991

3 Gemeinden in systematischer Ordnung mit Schlüsselnummer, Fläche, Bevölkerung, Bevölkerungsdichte und Postleitzahl am 31.12.1990

Schlüssel- nummer	Land, Reg.-Bezirk, Kreis, Gemeinde	Fläche km 2	Bevölkerung	Ein- wohner je km 2	Post- leitzahl-
08 1 28 061	Königheim	61,26	3 396	55	6976
08 1 28 064	Külsheim, Stadt	81,46	5 561	68	6987
08 1 28 082	Niederstetten, Stadt	104,01	5 394	52	6994
08 1 28 115	Tauberbischofsheim, Stadt	69,04	12 273	178	6972
08 1 28 126	Weikersheim, Stadt	80,95	6 929	86	6992
08 1 28 128	Werbach	43,19	3 460	80	6977
08 1 28 131	Wertheim, Stadt	138,63	21 627	156	6980
08 1 28 137	Wittighausen	32,37	1 679	52	6978
08 1 28 138	Ahorn	54,03	2 272	42	6965
08 1 28 139	Lauda-Königshofen, Stadt	94,47	14 776	156	6970
08 1 28	zusammen ...	1 304,51	128 272	98	X
08 1 35	Heidenheim				
	Sitz: Heidenheim an der Brenz, Stadt				
08 1 35 010	Dischingen	78,06	4 507	58	7925
08 1 35 015	Gerstetten	92,42	10 791	117	7929
08 1 35 016	Glengen an der Brenz, Stadt	44,05	18 836	428	7928
08 1 35 019	Heidenheim an der Brenz, Stadt	107,11	50 532	472	7920
08 1 35 020	Herbrechtingen, Stadt	58,63	12 626	215	7922
08 1 35 021	Hermaringen	15,26	2 234	146	7921
08 1 35 025	Königsbronn	45,53	7 501	165	7923
08 1 35 026	Nattheim	45,00	5 807	129	7921
08 1 35 027	Niederstotzingen, Stadt	29,80	4 326	145	7908
08 1 35 031	Sontheim an der Brenz	28,92	5 512	191	7927
08 1 35 032	Steinheim am Albuch	82,40	8 386	102	7924
08 1 35	zusammen ...	627,18	131 058	209	X
08 1 36	Ostalbkreis				
	Sitz: Aalen, Stadt				
08 1 36 002	Abtsgmünd	71,59	6 543	91	7083
08 1 36 003	Adelmannsfelden	22,90	1 609	70	7099
08 1 36 007	Bartholomä	20,75	1 882	91	7071
08 1 36 009	Böbingen an der Rems	12,23	4 079	334	7079
08 1 36 010	Bopfingen, Stadt	77,00	11 872	154	7085
08 1 36 015	Durlangen	10,42	2 663	256	7071
08 1 36 018	Ellenberg	30,17	1 591	53	7091
08 1 36 019	Ellwangen (Jagst), Stadt	127,45	22 594	177	7090
08 1 36 020	Eschach	20,27	1 462	72	7071
08 1 36 021	Essingen	58,50	5 590	96	7087
08 1 36 024	Göggingen	11,39	2 083	183	7071
08 1 36 027	Gschwend	54,51	4 520	83	7162
08 1 36 028	Heubach, Stadt	25,81	9 514	369	7072
08 1 36 029	Heuchlingen	9,04	1 698	188	7071
08 1 36 033	Hüttlingen	18,70	5 343	286	7088
08 1 36 034	Iggingen	11,44	2 015	176	7071
08 1 36 035	Jagstzell	37,97	2 392	63	7093
08 1 36 037	Kirchheim am Ries	21,05	1 815	86	7081
08 1 36 038	Lauchheim, Stadt	40,97	3 779	92	7089
08 1 36 040	Leinzell	2,10	2 311	1 100	7078
08 1 36 042	Lorch, Stadt	34,29	10 588	309	7073
08 1 36 043	Mögglingen	10,27	3 557	346	7074
08 1 36 044	Mutlangen	8,78	5 200	592	7075
08 1 36 045	Neresheim, Stadt	118,55	7 473	63	7086
08 1 36 046	Neuler	36,27	2 696	74	7096
08 1 36 049	Obergröningen	5,86	421	72	7071
08 1 36 050	Oberkochen, Stadt	23,56	8 446	358	7082
08 1 36 060	Rosenberg	41,02	2 410	59	7092
08 1 36 061	Ruppertshofen	14,22	1 412	99	7071
08 1 36 062	Schechingen	11,86	1 746	147	7071
08 1 36 065	Schwäbisch Gmünd, Stadt	113,82	60 081	528	7070
08 1 36 066	Spraitbach	12,39	3 228	261	7071
08 1 36 068	Stödtlen	31,19	1 761	56	7091
08 1 36 070	Täferrot	12,01	945	79	7070
08 1 36 071	Tannhausen	17,73	1 716	97	7097
08 1 36 075	Unterschneidheim	68,05	4 140	61	7094
08 1 36 079	Waldstetten	20,95	6 827	326	7076
08 1 36 082	Westhausen	38,46	5 322	138	7084

3 Gemeinden in systematischer Ordnung mit Schlüsselnummer, Fläche, Bevölkerung,
Bevölkerungsdichte und Postleitzahl am 31.12.1990

Schlüssel- nummer	Land, Reg.-Bezirk, Kreis, Gemeinde	Fläche km 2	Bevölkerung	Ein- wohner je km 2	Post- leitzahl-
08 1 36 084	Wört	18,18	1 251	69	7098
08 1 36 087	Riesbürg	17,96	2 029	113	7081
08 1 36 088	Aalen, Stadt	146,42	64 781	442	7080
08 1 36 089	Rainau	25,44	2 761	109	7095
08 1 36	zusammen ...	1 511,54	294 146	195	X
08 1	Reg.-Bez. zusammen ...	10 557,55	3 683 075	349	X
08 2	Reg.-Bez. Karlsruhe				
08 2 11	Stadtkreis				
08 2 11 000	Baden-Baden, Stadt	140,17	51 849	370	7570
08 2 12	Stadtkreis				
08 2 12 000	Karlsruhe, Stadt	173,44	275 061	1 586	7500
08 2 15	Karlsruhe				
	Sitz: Karlsruhe, Stadt				
08 2 15 007	Bretten, Stadt	71,12	24 264	341	7518
08 2 15 009	Bruchsal, Stadt	92,76	38 059	410	7520
08 2 15 017	Ettlingen, Stadt	56,67	37 759	666	7505
08 2 15 021	Forst	11,47	6 558	572	7529
08 2 15 025	Gondelsheim	14,86	2 629	177	7519
08 2 15 029	Hambrücken	11,25	4 179	371	7521
08 2 15 039	Kronau	10,91	4 806	441	7521
08 2 15 040	Kürnberg	12,67	2 435	192	7519
08 2 15 046	Malsch	51,24	12 428	243	7502
08 2 15 047	Marxzell	34,92	5 062	145	7501
08 2 15 059	Oberderdingen	33,57	8 704	259	7519
08 2 15 064	Östringen, Stadt	53,23	11 265	212	7524
08 2 15 066	Philippsburg, Stadt	50,57	11 685	231	7522
08 2 15 082	Sulzfeld	18,76	3 995	213	7519
08 2 15 084	Ubstadt-Weiher	36,46	10 789	296	7526
08 2 15 089	Walzbachtal	36,72	7 526	205	7519
08 2 15 090	Weingarten (Baden)	29,40	8 404	286	7504
08 2 15 094	Zaisenhausen	10,11	1 452	144	7519
08 2 15 096	Karlsbad	38,01	14 721	387	7516
08 2 15 097	Kraichtal, Stadt	80,56	13 324	165	7527
08 2 15 099	Graben-Neudorf	28,80	9 760	339	7523
08 2 15 100	Bad Schönborn	24,08	9 430	392	7525
08 2 15 101	Pfinztal	31,06	15 506	499	7507
08 2 15 102	Eggenstein-Leopoldshafen	26,11	12 914	495	7514
08 2 15 103	Karlsdorf-Neuthard	13,98	8 388	600	7528
08 2 15 105	Linkenheim-Hochstetten	23,60	9 975	423	7515
08 2 15 106	Waghäusel, Stadt	42,84	17 848	417	6833
08 2 15 107	Oberhausen-Rheinhausen	18,95	8 767	463	6839
08 2 15 108	Rheinstetten	32,31	19 405	601	7512
08 2 15 109	Stutensee	45,67	20 064	439	7513
08 2 15 110	Waldbronn	11,35	12 486	1 100	7517
08 2 15 111	Dettenheim	30,90	6 126	198	7521
08 2 15	zusammen ...	1 084,91	380 713	351	X
08 2 16	Rastatt				
	Sitz: Rastatt, Stadt				
08 2 16 002	Au am Rhein	13,28	2 880	217	7559
08 2 16 005	Bietigheim	13,90	5 653	407	7555
08 2 16 006	Bischweier	4,59	2 716	592	7558
08 2 16 007	Bühl, Stadt	73,21	24 667	337	7580
08 2 16 008	Bühlertal	17,67	8 232	466	7582
08 2 16 009	Durmersheim	26,16	10 731	410	7552
08 2 16 012	Elchesheim-Illingen	10,14	2 856	282	7551

3 Gemeinden in systematischer Ordnung mit Schlüsselnummer, Fläche, Bevölkerung, Bevölkerungsdichte und Postleitzahl am 31.12.1990

Schlüssel- nummer	Land, Reg.-Bezirk, Kreis, Gemeinde	Fläche km 2	Bevölkerung	Ein- wohner je km 2	Post- leitzahl-
08 2 16 013	Forbach	131,82	6 193	47	7564
08 2 16 015	Gaggenau, Stadt	65,05	28 761	442	7560
08 2 16 017	Gernsbach, Stadt	82,09	14 791	180	7562
08 2 16 022	Hügelsheim	14,97	1 652	110	7571
08 2 16 023	Iffezheim	19,95	4 292	215	7557
08 2 16 024	Kuppenheim, Stadt	18,08	7 151	396	7554
08 2 16 028	Lichtenau, Stadt	27,63	4 352	158	7585
08 2 16 029	Loffenau	17,06	2 617	153	7563
08 2 16 033	Muggensturm	11,55	5 447	472	7553
08 2 16 039	Ötigheim	10,97	4 005	365	7556
08 2 16 041	Ottersweier	29,21	5 889	202	7583
08 2 16 043	Rastatt, Stadt	59,02	42 376	718	7550
08 2 16 049	Sinzheim	28,49	8 925	313	7573
08 2 16 052	Steinmauern	12,40	2 398	193	7551
08 2 16 059	Weisenbach	9,07	2 578	284	7566
08 2 16 063	Rheinfünster	42,46	5 409	127	7587
08 2 16	zusammen ...	738,77	204 571	277	X
08 2 21	Stadtkreis				
08 2 21 000	Heidelberg, Stadt	108,83	136 796	1 257	6900
08 2 22	Stadtkreis				
08 2 22 000	Mannheim, Universitätsstadt	144,95	310 411	2 142	6800
08 2 25	Neckar-Odenwald-Kreis				
	Sitz: Mosbach, Stadt				
08 2 25 001	Adelsheim, Stadt	43,84	5 284	121	6962
08 2 25 002	Aglasterhausen	22,85	4 038	177	6955
08 2 25 009	Billigheim	48,98	5 532	113	6959
08 2 25 010	Binau	4,83	1 311	271	6951
08 2 25 014	Buchen (Odenwald), Stadt	138,99	16 052	115	6967
08 2 25 024	Fahrenbach	16,42	2 656	162	6951
08 2 25 032	Hardheim	87,04	6 778	78	6969
08 2 25 033	Haßmersheim	19,16	4 532	237	6954
08 2 25 039	Höpfingen	30,47	2 876	94	6969
08 2 25 042	Hüffenhardt	17,62	1 970	112	6921
08 2 25 052	Limbach	43,62	4 462	102	6958
08 2 25 058	Mosbach, Stadt	62,23	24 650	396	6950
08 2 25 060	Mudau	107,56	4 979	46	6933
08 2 25 064	Neckargerach	15,32	2 352	154	6934
08 2 25 067	Neckarzimmern	8,18	1 676	205	6951
08 2 25 068	Neunkirchen	15,95	1 624	102	6951
08 2 25 074	Obrigheim	24,27	5 302	218	6952
08 2 25 075	Osterburken, Stadt	47,32	4 926	104	6960
08 2 25 082	Rosenberg	40,97	2 112	52	6964
08 2 25 091	Seckach	27,86	4 002	144	6966
08 2 25 109	Walldürn, Stadt	105,88	10 963	104	6968
08 2 25 113	Zwingenberg	4,70	738	157	6931
08 2 25 114	Ravenstein, Stadt	55,99	2 731	49	6963
08 2 25 115	Schefflenz	36,97	4 251	115	6951
08 2 25 116	Schwarzach	8,37	2 896	346	6951
08 2 25 117	Elztal	46,62	5 226	112	6957
08 2 25 118	Waldbrunn	44,33	4 606	104	6935
08 2 25	zusammen ...	1 126,34	138 525	123	X
08 2 26	Rhein-Neckar-Kreis				
	Sitz: Heidelberg, Stadt				
08 2 26 003	Altlußheim	15,97	5 300	332	6822
08 2 26 006	Bammental	12,16	6 077	500	6919
08 2 26 009	Brühl	10,19	13 894	1 363	6835
08 2 26 010	Diebheim	22,70	7 777	343	6912
08 2 26 012	Dossenheim	14,14	10 665	754	6915
08 2 26 013	Eberbach, Stadt	81,16	15 715	194	6930

3 Gemeinden in systematischer Ordnung mit Schlüsselnummer, Fläche, Bevölkerung,
Bevölkerungsdichte und Postleitzahl am 31.12.1990

Schlüssel- nummer	Land, Reg.-Bezirk, Kreis, Gemeinde	Fläche km 2	Bevölkerung	Ein- wohner je km 2	Post- leitz- zahl-
08 2 26 017	Epfenbach	12,97	2 253	174	6921
08 2 26 018	Eppelheim	5,70	13 382	2 348	6904
08 2 26 020	Escheibronn	8,24	2 314	281	6925
08 2 26 022	Galberg	4,15	2 281	550	6901
08 2 26 027	Heddesbach	8,21	463	56	6932
08 2 26 028	Heddesheim	14,71	10 826	736	6805
08 2 26 029	Heiligkreuzsteinach	19,61	2 664	136	6901
08 2 26 031	Hemsbach, Stadt	12,86	12 695	987	6944
08 2 26 032	Hockenheim, Stadt	34,85	17 015	488	6832
08 2 26 036	Illvesheim	5,89	7 284	1 237	6804
08 2 26 037	Ketsch	16,52	12 509	757	6834
08 2 26 038	Ladenburg, Stadt	18,83	11 660	619	6802
08 2 26 040	Laudenbach	10,29	5 325	517	6947
08 2 26 041	Leimen, Stadt	20,63	20 361	987	6906
08 2 26 046	Malsch	6,77	2 779	410	6911
08 2 26 048	Mauer	6,30	3 372	535	6901
08 2 26 049	Meckesheim	16,33	5 116	313	6922
08 2 26 054	Mühlhausen	15,30	6 711	439	6913
08 2 26 055	Neckarbischofsheim, Stadt	26,41	3 726	141	6924
08 2 26 056	Neckargemünd, Stadt	26,15	14 365	549	6903
08 2 26 058	Neidenstein	6,48	1 535	237	6921
08 2 26 059	Neulußheim	3,39	5 266	1 553	6823
08 2 26 060	Nußloch	13,58	9 719	716	6907
08 2 26 062	Oftersheim	12,77	10 523	824	6836
08 2 26 063	Plankstadt	8,39	9 485	1 131	6831
08 2 26 065	Rauenberg, Stadt	11,12	6 345	571	6914
08 2 26 066	Reichartshausen	10,00	1 691	169	6921
08 2 26 068	Reilingen	16,36	6 361	389	6838
08 2 26 076	Sandhausen	14,55	13 239	910	6902
08 2 26 080	Schönau, Stadt	22,49	4 518	201	6917
08 2 26 081	Schönbrunn	34,48	2 853	83	6936
08 2 26 082	Schriesheim, Stadt	31,80	13 385	421	6905
08 2 26 084	Schwetzingen, Stadt	21,62	19 098	883	6830
08 2 26 085	Sinsheim, Stadt	127,00	29 307	231	6920
08 2 26 086	Spechbach	8,52	1 511	177	6921
08 2 26 091	Walbstadt, Stadt	25,57	5 268	206	6923
08 2 26 095	Walldorf, Stadt	19,91	13 774	692	6909
08 2 26 096	Weinheim, Stadt	58,10	42 241	727	6940
08 2 26 097	Wiesenbach	11,13	2 812	253	6901
08 2 26 098	Wiesloch, Stadt	30,27	22 947	758	6908
08 2 26 099	Wilhelmsfeld	4,75	3 078	648	6916
08 2 26 101	Zuzenhausen	11,64	1 928	166	6921
08 2 26 102	Angelbachtal	17,92	3 940	220	6929
08 2 26 103	Sankt Leon-Rot	25,56	10 933	428	6837
08 2 26 104	Lobbach	14,91	2 221	149	6921
08 2 26 105	Edingen-Neckarhausen	12,04	14 106	1 172	6803
08 2 26 106	Heimstadt-Bargen	27,95	3 605	129	6928
08 2 26 107	Hirschberg an der Bergstraße	12,36	9 799	793	6945
08 2 26	zusammen ...	1 061,70	488 017	460	X
08 2 31	Stadtkreis				
08 2 31 000	Pforzheim, Stadt	97,81	112 944	1 155	7530
08 2 35	Calw				
	Sitz: Calw, Stadt				
08 2 35 006	Altensteig, Stadt	53,22	10 701	201	7272
08 2 35 007	Althengstett	19,16	6 419	335	7262
08 2 35 008	Bad Liebenzell, Stadt	33,80	8 087	239	7263
08 2 35 018	Dobel	18,43	1 999	108	7544
08 2 35 020	Ebhausen	24,56	3 974	162	7273
08 2 35 022	Egenhausen	10,02	1 663	166	7271
08 2 35 025	Enzklösterle	20,20	1 444	71	7546
08 2 35 029	Gechingen	14,68	3 513	239	7268
08 2 35 032	Haibach, Stadt	28,92	5 092	176	7274
08 2 35 033	Bad Herrenalß, Stadt	33,03	7 122	216	7506
08 2 35 035	Höfen an der Enz	9,08	1 608	177	7545
08 2 35 046	Nagold, Stadt	63,09	21 505	341	7270
08 2 35 047	Neubulach, Stadt	24,69	4 368	177	7265

3 Gemeinden in systematischer Ordnung mit Schlüsselnummer, Fläche, Bevölkerung,
Bevölkerungsdichte und Postleitzahl am 31.12.1990

Schlüssel- nummer	Land, Reg.-Bezirk, Kreis, Gemeinde	Fläche km 2	Bevölkerung	Ein- wohner je km 2	Post- leitzahl-
08 2 35 050	Neuweiler	51,30	2 709	53	7266
08 2 35 055	Oberreichenbach	35,99	2 645	73	7261
08 2 35 057	Ostelsheim	9,23	2 175	236	7261
08 2 35 060	Rohrdorf	3,93	1 960	499	7271
08 2 35 065	Schömburg	37,22	8 046	216	7542
08 2 35 066	Simmersfeld	44,18	2 111	48	7275
08 2 35 067	Simmozheim	9,50	2 420	255	7261
08 2 35 073	Unterreichenbach	6,30	2 217	352	7267
08 2 35 079	Wildbad im Schwarzwald, Stadt	105,26	11 587	110	7547
08 2 35 080	Wildberg, Stadt	56,69	9 315	164	7277
08 2 35 084	Bad Teinach-Zavelstein, Stadt	25,18	2 718	108	7264
08 2 35 085	Calw, Stadt	59,89	22 668	378	7260
08 2 35	zusammen ...	797,55	148 066	186	X
08 2 36	Enzkreis				
	Sitz: Pforzheim, Stadt				
08 2 36 004	Birkenfeld	19,04	9 499	499	7534
08 2 36 011	Eisingen	8,03	4 196	523	7531
08 2 36 013	Engelsbrand	15,19	4 045	266	7543
08 2 36 019	Friolzheim	8,54	3 275	383	7259
08 2 36 025	Heimsheim, Stadt	14,32	4 711	329	7258
08 2 36 028	Illingen	29,36	6 612	225	7132
08 2 36 030	Ispringen	8,21	6 175	752	7536
08 2 36 031	Kieselbronn	8,63	2 288	265	7531
08 2 36 033	Knittlingen, Stadt	26,33	6 508	247	7134
08 2 36 038	Maulbronn, Stadt	25,44	6 263	246	7133
08 2 36 039	Mönsheim	16,78	2 457	146	7256
08 2 36 040	Mühlacker, Stadt	54,35	25 301	466	7130
08 2 36 043	Neuenbürg, Stadt	28,17	7 366	261	7540
08 2 36 044	Neuhausen	29,76	4 597	154	7531
08 2 36 046	Niefen-Üschelbronn	22,02	10 107	459	7532
08 2 36 050	Ötisheim	14,27	4 468	313	7136
08 2 36 061	Sternenfels	17,32	2 562	148	7137
08 2 36 062	Tiefenbronn	14,79	4 804	325	7533
08 2 36 065	Wiernsheim	24,63	5 506	224	7135
08 2 36 067	Wimsheim	8,06	2 210	274	7251
08 2 36 068	Wurmberg	7,36	2 519	342	7131
08 2 36 070	Keltern	29,84	8 130	272	7538
08 2 36 071	Remchingen	24,04	10 152	422	7537
08 2 36 072	Straubenhardt	33,08	9 184	278	7541
08 2 36 073	Neulingen	23,38	5 116	219	7531
08 2 36 074	Kämpfelbach	13,64	5 753	422	7539
08 2 36 075	Ölbronn-Dürrn	15,64	3 070	196	7531
08 2 36 076	Königsbach-Stein	33,73	8 700	258	7535
08 2 36	zusammen ...	573,95	175 574	306	X
08 2 37	Freudenstadt				
	Sitz: Freudenstadt, Stadt				
08 2 37 002	Alpirsbach, Stadt	64,55	6 766	105	7297
08 2 37 004	Balersbronn	189,70	15 883	84	7292
08 2 37 008	Betzweiler-Wälder	10,32	1 385	134	7291
08 2 37 019	Dornstetten, Stadt	24,21	6 544	270	7295
08 2 37 024	Empfingen	18,30	2 629	144	7246
08 2 37 027	Eutingen im Gäu	32,82	4 322	132	7241
08 2 37 028	Freudenstadt, Stadt	87,59	22 935	262	7290
08 2 37 030	Glatten	15,51	2 330	150	7296
08 2 37 032	Grömbach	12,18	574	47	7291
08 2 37 040	Horb am Neckar, Stadt	119,80	22 541	188	7240
08 2 37 045	Loßburg	68,94	5 714	83	7298
08 2 37 054	Pfalzgrafenweiler	44,72	5 893	132	7293
08 2 37 061	Schopfloch	17,04	2 170	127	7294
08 2 37 072	Wörnnersberg	3,48	207	59	7291
08 2 37 073	Seewald	58,50	2 164	37	7291
08 2 37 074	Waldachtal	29,88	5 376	180	7244
08 2 37 075	Bad Rippoldsau-Schapbach	73,14	2 527	35	7624
08 2 37	zusammen ...	870,68	109 960	126	X
08 2	Reg.-Bez. zusammen ...	6 919,10	2 532 487	366	X

3 Gemeinden in systematischer Ordnung mit Schlüsselnummer, Fläche, Bevölkerung, Bevölkerungsdichte und Postleitzahl am 31.12.1990

Schlüssel- nummer	Land, Reg.-Bezirk, Kreis, Gemeinde	Fläche km 2	Bevölkerung	Ein- wohner je km 2	Post- leitz- zahl-
08 3	Reg.-Bez. Freiburg				
08 3 11	Stadtkreis				
08 3 11 000	Freiburg im Breisgau, Stadt	153,05	191 029	1 248	7800
08 3 15	Breisgau-Hochschwarzwald				
	Sitz: Freiburg im Breisgau, Stadt				
08 3 15 003	Au	3,99	1 111	278	7801
08 3 15 004	Auggen	14,15	2 050	145	7841
08 3 15 006	Bad Krozingen	35,66	13 041	366	7812
08 3 15 007	Badenweiler	13,02	3 688	283	7847
08 3 15 008	Ballrechten-Dottingen	6,62	1 776	268	7801
08 3 15 013	Bötzingen	12,99	4 883	376	7805
08 3 15 014	Bollschweil	16,42	2 174	132	7801
08 3 15 015	Breisach am Rhein, Stadt	54,59	10 616	194	7814
08 3 15 016	Breitnau	39,90	1 713	43	7821
08 3 15 020	Buchenbach	38,99	3 012	77	7801
08 3 15 022	Buggingen	15,32	3 413	223	7845
08 3 15 028	Ebringen	8,18	2 169	265	7801
08 3 15 030	Eichstetten	12,30	2 728	222	7837
08 3 15 031	Eisenbach (Hochschwarzwald)	28,78	2 256	78	7821
08 3 15 033	Eschbach	10,03	1 525	152	7849
08 3 15 037	Feldberg (Schwarzwald)	24,97	1 771	71	7828
08 3 15 039	Friedenweiler	27,08	1 849	68	7829
08 3 15 041	Glottertal	30,82	2 694	87	7804
08 3 15 043	Gottenheim	8,74	2 265	259	7801
08 3 15 047	Gundelfingen	14,28	10 901	763	7803
08 3 15 048	Hartheim	26,05	3 405	131	7801
08 3 15 050	Heitersheim, Stadt	11,72	4 814	411	7843
08 3 15 051	Heuweiler	4,03	932	231	7803
08 3 15 052	Hinterzarten	33,37	2 265	68	7824
08 3 15 056	Horben	8,75	876	100	7801
08 3 15 059	Ihringen	23,01	4 993	217	7817
08 3 15 064	Kirchzarten	21,14	8 726	413	7815
08 3 15 068	Lenzkirch	57,90	4 840	84	7825
08 3 15 070	Löffingen, Stadt	88,02	6 844	78	7827
08 3 15 072	Merdingen	14,39	2 311	161	7801
08 3 15 073	Merzhausen	2,76	4 340	1 572	7802
08 3 15 074	Müllheim, Stadt	57,91	14 589	252	7840
08 3 15 076	Neuenburg am Rhein, Stadt	44,12	8 619	195	7844
08 3 15 084	Oberried	66,32	2 519	38	7801
08 3 15 089	Pfaffenweiler	3,61	2 662	737	7801
08 3 15 094	Sankt Märgen	33,32	1 867	56	7811
08 3 15 095	Sankt Peter	35,93	2 284	64	7811
08 3 15 098	Schallstadt	19,55	5 260	269	7801
08 3 15 102	Schluchsee	69,44	2 640	38	7826
08 3 15 107	Sölden	3,80	989	260	7801
08 3 15 108	Staufen im Breisgau, Stadt	23,26	6 989	300	7813
08 3 15 109	Stegen	26,32	3 993	152	7801
08 3 15 111	Sulzburg, Stadt	22,73	2 445	108	7811
08 3 15 113	Titisee-Neustadt, Stadt	89,66	11 680	130	7820
08 3 15 115	Umkirch	8,72	5 073	582	7801
08 3 15 125	Wittnau	5,04	1 292	256	7801
08 3 15 130	Münstertal/ Schwarzwald	67,76	5 020	74	7816
08 3 15 131	Ehrenkirchen	37,80	5 826	154	7801
08 3 15 132	March	17,78	8 042	452	7806
08 3 15 133	Vogtsburg im Kaiserstuhl, Stadt	37,39	5 497	147	7818
08 3 15	zusammen ...	1 378,43	217 267	158	X
08 3 16	Emmendingen				
	Sitz: Emmendingen, Stadt				
08 3 16 002	Bahlingen	12,66	3 456	273	7836
08 3 16 003	Biederbach	31,36	1 488	47	7807

3 Gemeinden in systematischer Ordnung mit Schlüsselnummer, Fläche, Bevölkerung,
Bevölkerungsdichte und Postleitzahl am 31.12.1990

Schlüssel- nummer	Land, Reg.-Bezirk, Kreis, Gemeinde	Fläche km 2	Bevölkerung	Ein- wohner je km 2	Post- leitzahl-
08 3 16 009	Denzlingen	16,87	11 727	695	7819
08 3 16 010	Elzach, Stadt	75,28	6 619	88	7807
08 3 16 011	Emmendingen, Stadt	33,78	23 590	698	7830
08 3 16 012	Endingen, Stadt	26,72	7 854	294	7833
08 3 16 013	Forchheim	10,78	1 076	100	7831
08 3 16 014	Gutach im Breisgau	24,77	3 854	156	7809
08 3 16 017	Herbolzheim, Stadt	35,48	8 271	233	7834
08 3 16 020	Kenzingen, Stadt	36,93	7 634	207	7832
08 3 16 024	Malterdingen	11,14	2 369	213	7831
08 3 16 036	Reute	4,79	2 582	539	7801
08 3 16 037	Riegel	18,34	3 004	164	7839
08 3 16 038	Sasbach	20,78	2 915	140	7831
08 3 16 039	Sexau	16,30	2 831	174	7831
08 3 16 042	Simonswald	74,32	3 012	41	7809
08 3 16 043	Teningen	40,28	10 918	271	7835
08 3 16 045	Vörstetten	7,89	2 224	282	7801
08 3 16 049	Weisweil	19,09	1 643	86	7831
08 3 16 051	Wyhl	16,95	3 066	181	7831
08 3 16 053	Rheinhausen	21,99	3 095	141	7831
08 3 16 054	Freiamt	52,92	3 957	75	7838
08 3 16 055	Winden im Elztal	21,96	2 581	118	7809
08 3 16 056	Waldkirch, Stadt	48,48	19 482	402	7808
08 3 16	zusammen ...	679,86	139 248	205	X
08 3 17	Ortenaukreis				
	Sitz: Offenburg, Stadt				
08 3 17 001	Achern, Stadt	65,25	21 382	328	7590
08 3 17 005	Appenweiler	38,03	8 862	233	7604
08 3 17 008	Bad Peterstal-Griesbach	41,24	3 225	78	7605
08 3 17 009	Berghaupten	9,69	2 312	239	7611
08 3 17 011	Biberach	22,39	2 928	131	7616
08 3 17 021	Durbach	26,33	3 827	145	7601
08 3 17 026	Ettenheim, Stadt	48,90	9 719	199	7637
08 3 17 029	Fischerbach	20,30	1 576	78	7612
08 3 17 031	Friesenheim	46,60	10 677	229	7632
08 3 17 034	Gengenbach, Stadt	61,91	11 054	179	7614
08 3 17 039	Gutach (Schwarzwaldbahn)	31,74	2 317	73	7625
08 3 17 040	Haslach im Kinzigtal, Stadt	18,70	6 227	333	7612
08 3 17 041	Hausach, Stadt	36,07	5 353	148	7613
08 3 17 046	Hofstetten	18,15	1 551	85	7612
08 3 17 047	Hohberg	28,96	7 097	245	7609
08 3 17 051	Hornberg, Stadt	54,45	4 884	90	7746
08 3 17 056	Kappelrodeck	17,92	5 644	315	7594
08 3 17 057	Kehl, Stadt	75,06	30 389	405	7640
08 3 17 059	Kippenheim	20,86	4 545	218	7634
08 3 17 065	Lahr/ Schwarzwald, Stadt	69,79	34 719	497	7630
08 3 17 067	Lautenbach	21,55	1 870	87	7606
08 3 17 068	Lauf	15,01	3 869	258	7598
08 3 17 073	Mahlberg, Stadt	16,59	3 628	219	7638
08 3 17 075	Meißenheim	21,33	3 092	145	7631
08 3 17 078	Mühlenbach	31,22	1 542	49	7611
08 3 17 085	Nordrach	37,75	2 019	53	7618
08 3 17 088	Oberharmersbach	40,91	2 543	62	7617
08 3 17 089	Oberkirch, Stadt	69,12	17 619	255	7602
08 3 17 093	Oberwolfach	51,27	2 655	52	7620
08 3 17 096	Offenburg, Stadt	78,39	52 964	676	7600
08 3 17 097	Ohlsbach	11,14	2 558	230	7601
08 3 17 098	Oppenau, Stadt	73,04	5 392	74	7603
08 3 17 100	Ortenberg	5,66	2 894	511	7601
08 3 17 102	Ottenhöfen im Schwarzwald	25,25	3 541	140	7593
08 3 17 110	Renchen, Stadt	32,09	6 380	199	7592
08 3 17 113	Ringsheim	11,31	1 979	175	7636
08 3 17 114	Rust	13,27	2 751	207	7631
08 3 17 116	Sasbach	16,74	5 247	313	7591
08 3 17 118	Sasbachwalden	18,13	2 363	130	7595
08 3 17 121	Schuttertal	50,28	3 277	65	7631
08 3 17 122	Schutterwald	21,06	6 554	311	7601
08 3 17 126	Seebach	19,05	1 522	80	7596
08 3 17 127	Seelbach	29,91	4 716	158	7633
08 3 17 129	Steinach	33,33	3 774	113	7619

3 Gemeinden in systematischer Ordnung mit Schlüsselnummer, Fläche, Bevölkerung, Bevölkerungsdichte und Postleitzahl am 31.12.1990

Schlüssel- nummer	Land, Reg.-Bezirk, Kreis, Gemeinde	Fläche km 2	Bevölkerung	Ein- wohner je km 2	Post- leitzahl-
08 3 17 141	Willstätt	55,26	7 833	142	7608
08 3 17 145	Wolfach, Stadt	67,99	6 224	92	7620
08 3 17 146	Zell am Harmersbach, Stadt	36,44	7 339	201	7615
08 3 17 150	Schwanau	38,33	5 665	148	7635
08 3 17 151	Neuried	57,85	7 714	133	7607
08 3 17 152	Kappel-Grafenhausen	25,72	3 808	148	7639
08 3 17 153	Rheinau, Stadt	73,43	10 105	138	7597
08 3 17 971	Gemeindefreier Grundbesitz	9,98	-	-	-
08 3 17	zusammen ...	1 860,74	371 725	200	X
08 3 25	Rottweil				
	Sitz: Rottweil, Stadt				
08 3 25 001	Aichhalden	25,74	3 937	153	7234
08 3 25 009	Bösingen	22,45	2 990	133	7215
08 3 25 011	Dietingen	42,26	3 521	83	7216
08 3 25 012	Dornhan, Stadt	44,93	5 619	125	7242
08 3 25 014	Dunningen	48,42	4 971	103	7213
08 3 25 015	Epfendorf	29,71	3 407	115	7239
08 3 25 024	Hardt	10,17	2 430	239	7232
08 3 25 036	Lauterbach	19,95	3 430	172	7233
08 3 25 045	Oberndorf am Neckar, Stadt	55,93	14 300	256	7238
08 3 25 049	Rottweil, Stadt	71,77	24 002	334	7210
08 3 25 050	Schenkenzell	42,14	2 011	48	7623
08 3 25 051	Schiltach, Stadt	34,22	3 943	115	7622
08 3 25 053	Schramberg, Stadt	45,69	19 086	418	7230
08 3 25 057	Sulz am Neckar, Stadt	87,60	11 311	129	7247
08 3 25 058	Tennenbronn	35,01	3 812	109	7741
08 3 25 060	Villingendorf	9,32	2 654	285	7211
08 3 25 061	Vöhringen	24,72	3 560	144	7243
08 3 25 064	Wellendingen	17,47	2 468	141	7217
08 3 25 069	Zimmern ob Rottweil	33,80	5 102	151	7214
08 3 25 070	Fluorn-Winzeln	24,59	3 161	129	7239
08 3 25 071	Eschbronn	11,44	2 033	178	7211
08 3 25 072	Deißlingen	32,14	5 311	165	7212
08 3 25	zusammen ...	769,47	133 059	173	X
08 3 26	Schwarzwald-Baar-Kreis				
	Sitz: Villingen-Schwenningen, Stadt				
08 3 26 003	Bad Dürkheim, Stadt	62,08	11 129	179	7737
08 3 26 005	Blumberg, Stadt	98,69	10 295	104	7712
08 3 26 006	Bräunlingen, Stadt	62,11	5 653	91	7715
08 3 26 010	Dauchingen	10,04	2 951	294	7735
08 3 26 012	Donaueschingen, Stadt	104,63	19 341	185	7710
08 3 26 017	Furtwangen im Schwarzwald, Stadt	82,57	10 314	125	7743
08 3 26 020	Gütenbach	18,49	1 531	83	7741
08 3 26 027	Hüfingen, Stadt	58,55	6 643	113	7713
08 3 26 031	Königsfeld im Schwarzwald	40,24	5 966	148	7744
08 3 26 037	Mönchweiler	9,60	2 994	312	7733
08 3 26 041	Niedereschach	33,07	4 936	149	7732
08 3 26 052	Sankt Georgen im Schwarzwald, Stadt	59,85	14 250	238	7742
08 3 26 054	Schönwald im Schwarzwald	27,81	2 822	101	7741
08 3 26 055	Schonach im Schwarzwald	36,71	4 584	125	7745
08 3 26 060	Triberg im Schwarzwald, Stadt	33,32	6 130	184	7740
08 3 26 061	Tuningen	15,59	2 400	154	7201
08 3 26 065	Unterkirnach	13,17	2 768	210	7731
08 3 26 068	Vöhrenbach, Stadt	70,47	4 148	59	7741
08 3 26 074	Villingen-Schwenningen, Stadt	165,48	78 218	473	7730
08 3 26 075	Brigachtal	22,80	4 952	217	7734
08 3 26	zusammen ...	1 025,27	202 025	197	X
08 3 27	Tuttlingen				
	Sitz: Tuttlingen, Stadt				
08 3 27 002	Aldingen	22,17	6 089	275	7209
08 3 27 004	Bärenthal	12,69	498	39	7201

3 Gemeinden in systematischer Ordnung mit Schlüsselnummer, Fläche, Bevölkerung, Bevölkerungsdichte und Postleitzahl am 31.12.1990

Schlüssel- nummer	Land, Reg.-Bezirk, Kreis, Gemeinde	Fläche km 2	Bevölkerung	Ein- wohner je km 2	Post- leitzahl-
08 3 27 005	Balgheim	7,61	833	109	7201
08 3 27 006	Böttlingen	16,31	1 261	77	7205
08 3 27 007	Bubsheim	8,29	763	92	7201
08 3 27 008	Buchheim	18,30	611	33	7791
08 3 27 009	Deilingen	10,92	1 450	133	7209
08 3 27 010	Denkingen	15,02	2 032	135	7209
08 3 27 011	Dürbheim	14,82	1 396	94	7201
08 3 27 012	Durchhausen	8,99	772	86	7201
08 3 27 013	Egesheim	7,66	533	70	7201
08 3 27 016	Fridingen an der Donau, Stadt	22,47	3 228	144	7203
08 3 27 017	Frittlingen	8,79	1 882	214	7211
08 3 27 018	Geislingen, Stadt	73,78	5 547	75	7716
08 3 27 019	Gosheim	9,32	3 330	357	7209
08 3 27 020	Gunningen	5,44	564	104	7201
08 3 27 023	Hausen ob Verena	5,88	638	109	7201
08 3 27 025	Immendingen	74,03	5 506	74	7717
08 3 27 027	Irndorf	14,55	744	51	7201
08 3 27 029	Königsheim	4,36	509	117	7201
08 3 27 030	Kolbingen	16,49	1 113	67	7201
08 3 27 033	Mahlstetten	12,20	705	58	7201
08 3 27 036	Mühlheim an der Donau, Stadt	21,73	3 392	156	7202
08 3 27 038	Neuhausen ob Eck	46,24	3 295	71	7201
08 3 27 040	Reichenbach am Heuberg	6,10	513	84	7209
08 3 27 041	Renquishausen	7,71	638	83	7201
08 3 27 046	Spaichingen, Stadt	18,50	10 715	579	7208
08 3 27 048	Talheim	13,10	1 036	79	7201
08 3 27 049	Trossingen, Stadt	24,26	12 341	509	7218
08 3 27 050	Tuttlingen, Stadt	90,50	33 543	371	7200
08 3 27 051	Wehingen	14,59	3 274	224	7209
08 3 27 054	Wurmlingen	15,43	3 558	231	7204
08 3 27 055	Seitingen-Oberflacht	19,65	2 074	106	7201
08 3 27 056	Rietheim-Weilheim	11,98	2 405	201	7207
08 3 27 057	Emmingen-Liptingen	54,57	3 556	65	7206
08 3 27	zusammen ...	734,45	120 344	164	X
08 3 35	Konstanz				
	Sitz: Konstanz, Universitätsstadt				
08 3 35 001	Aach, Stadt	10,69	1 575	147	7701
08 3 35 002	Allensbach	26,53	6 305	238	7753
08 3 35 015	Büdingen am Hochrhein	7,62	1 484	195	7701
08 3 35 021	Eigeltingen	59,30	2 961	50	7706
08 3 35 022	Engen, Stadt	70,53	9 127	129	7707
08 3 35 025	Gaienhofen	12,55	2 984	238	7766
08 3 35 026	Gailingen	13,17	2 589	197	7704
08 3 35 028	Gottmadingen	23,59	8 835	375	7702
08 3 35 035	Hilzingen	53,02	6 631	125	7709
08 3 35 043	Konstanz, Universitätsstadt	54,08	75 089	1 388	7750
08 3 35 055	Moos	14,38	2 715	189	7761
08 3 35 057	Mühlingen	32,68	1 835	56	7769
08 3 35 061	Öhningen	28,20	3 616	128	7763
08 3 35 063	Radolfzell am Bodensee, Stadt	58,57	26 476	452	7760
08 3 35 066	Reichenau	12,73	4 562	358	7752
08 3 35 075	Singen (Hohentwiel), Stadt	61,77	43 689	707	7700
08 3 35 077	Steißlingen	24,53	3 427	140	7705
08 3 35 079	Stockach, Stadt	69,74	14 092	202	7768
08 3 35 080	Tengen, Stadt	61,97	4 322	70	7708
08 3 35 081	Volkertshausen	5,14	2 128	414	7701
08 3 35 096	Hohenfels	30,50	1 702	56	7769
08 3 35 097	Mühlhausen-Ehingen	17,81	3 250	182	7701
08 3 35 098	Bodman-Ludwigshafen	28,04	3 839	137	7762
08 3 35 099	Orsingen-Nenzingen	22,24	2 303	104	7769
08 3 35 100	Rielasingen-Worblingen	18,57	10 523	567	7703
08 3 35	zusammen ...	817,95	246 059	301	X

3 Gemeinden in systematischer Ordnung mit Schlüsselnummer, Fläche, Bevölkerung,
Bevölkerungsdichte und Postleitzahl am 31.12.1990

Schlüssel- nummer	Land, Reg.-Bezirk, Kreis, Gemeinde	Fläche km 2	Bevölkerung	Ein- wohner je km 2	Post- leitz- zahl-
08 3 36	Lörrach				
	Sitz: Lörrach, Stadt				
08 3 36 004	Aitern	9,21	594	64	7869
08 3 36 006	Bad Bellingen	16,93	3 305	195	7848
08 3 36 008	Binzen	5,86	2 433	415	7852
08 3 36 010	Böllen	5,67	99	17	7869
08 3 36 012	Bürchau	6,12	247	40	7861
08 3 36 014	Efringen-Kirchen	43,74	7 147	163	7859
08 3 36 019	Eimeldingen	3,51	1 653	471	7855
08 3 36 020	Eibenschwand	6,77	184	27	7861
08 3 36 024	Fischingen	1,89	600	317	7851
08 3 36 025	Fröhnd	16,20	465	29	7869
08 3 36 034	Hasel	11,67	1 057	91	7861
08 3 36 036	Hausen im Wiesental	5,14	2 331	454	7862
08 3 36 043	Inzlingen	9,48	2 508	265	7854
08 3 36 045	Kandern, Stadt	62,27	7 252	116	7842
08 3 36 050	Lörrach, Stadt	39,42	42 500	1 078	7850
08 3 36 057	Maulburg	9,73	3 682	378	7864
08 3 36 060	Neuenweg	12,65	379	30	7861
08 3 36 067	Raich	9,36	250	27	7861
08 3 36 069	Rheinfelden (Baden), Stadt	62,84	29 148	464	7888
08 3 36 073	Rümmingen	4,46	1 355	304	7856
08 3 36 074	Sallneck	4,60	312	68	7861
08 3 36 075	Schallbach	3,96	655	165	7851
08 3 36 078	Schliffingen	37,46	4 115	110	7846
08 3 36 079	Schönau im Schwarzwald, Stadt	14,70	2 647	180	7869
08 3 36 080	Schönenberg	7,43	381	51	7869
08 3 36 081	Schopfheim, Stadt	68,01	16 647	245	7860
08 3 36 082	Schwörstadt	20,08	2 437	121	7881
08 3 36 084	Steinen	46,86	9 434	201	7853
08 3 36 086	Tegernau	10,14	417	41	7861
08 3 36 087	Todtnau, Stadt	69,60	5 091	73	7868
08 3 36 089	Tunau	4,05	178	44	7869
08 3 36 090	Utzenfeld	7,40	593	80	7861
08 3 36 091	Weil am Rhein, Stadt	19,47	27 082	1 391	7858
08 3 36 094	Wembach	1,80	263	146	7869
08 3 36 096	Wieden	12,25	569	46	7861
08 3 36 097	Wies	21,80	814	37	7861
08 3 36 098	Wieslet	6,40	481	75	7861
08 3 36 100	Wittlingen	4,50	665	148	7851
08 3 36 103	Zell im Wiesental, Stadt	36,13	6 539	181	7863
08 3 36 104	Malsburg-Marzell	24,92	1 605	64	7841
08 3 36 105	Grenzach-Wyhlen	17,32	12 816	740	7889
08 3 36 106	Häg-Ehrsberg	25,04	950	38	7861
08 3 36	zusammen ...	806,84	201 880	250	X
08 3 37	Waldshut				
	Sitz: Waldshut-Tiengen, Stadt				
08 3 37 002	Albbruck	39,68	6 804	171	7892
08 3 37 013	Bernau	38,05	1 883	49	7821
08 3 37 022	Bonndorf im Schwarzwald, Stadt	76,03	5 866	77	7823
08 3 37 027	Dachsberg (Südschwarzwald)	35,60	1 336	38	7821
08 3 37 030	Dettighofen	14,40	999	69	7891
08 3 37 032	Dogern	7,45	2 324	312	7891
08 3 37 038	Görwihl	50,43	4 433	88	7883
08 3 37 039	Grafenhausen	48,55	2 075	43	7821
08 3 37 045	Häusern	8,88	1 177	133	7822
08 3 37 049	Herrischried	37,50	2 333	62	7881
08 3 37 051	Höchenschwand	29,56	2 099	71	7821
08 3 37 053	Hohentengen am Hochrhein	27,56	3 018	110	7891
08 3 37 059	Ibach	21,39	386	18	7822
08 3 37 060	Jestetten	20,63	4 474	217	7893
08 3 37 062	Klettgau	45,87	6 854	149	7895
08 3 37 065	Lauchringen	12,76	6 717	526	7898
08 3 37 066	Laufenburg (Baden), Stadt	23,58	7 771	330	7887
08 3 37 070	Lottstetten	13,39	2 140	160	7891
08 3 37 076	Murg	20,90	6 664	319	7886

3 Gemeinden in systematischer Ordnung mit Schlüsselnummer, Fläche, Bevölkerung,
Bevölkerungsdichte und Postleitzahl am 31.12.1990

Schlüssel- nummer	Land, Reg.-Bezirk, Kreis, Gemeinde	Fläche km 2	Bevölkerung	Ein- wohner je km 2	Post- leitz- zahl-
08 3 37 090	Rickenbach	34,65	3 783	109	7884
08 3 37 096	Bad Säckingen, Stadt	25,33	15 144	598	7880
08 3 37 097	Sankt Blasien, Stadt	54,36	4 614	85	7822
08 3 37 106	Stühlingen, Stadt	93,20	5 099	55	7894
08 3 37 108	Todtmoos	28,06	2 279	81	7865
08 3 37 116	Wehr, Stadt	35,66	12 530	351	7867
08 3 37 118	Weilheim	35,64	2 642	74	7891
08 3 37 123	Wutöschingen	26,47	5 752	217	7896
08 3 37 124	Eggingen	13,96	1 489	107	7891
08 3 37 125	Küssaberg	26,16	4 992	191	7897
08 3 37 126	Waldshut-Tiengen, Stadt	77,98	21 913	281	7890
08 3 37 127	Wutach	30,44	1 174	39	7821
08 3 37 128	Uhlingen-Birkendorf	77,06	4 457	58	7899
08 3 37	zusammen ...	1 131,18	155 221	137	X
08 3	Reg.-Bez. zusammen ...	9 357,24	1 977 857	211	X
08 4	Reg.-Bez. Tübingen				
08 4 15	Reutlingen				
	Sitz: Reutlingen, Stadt				
08 4 15 014	Dettingen an der Erms	15,82	8 940	565	7433
08 4 15 019	Eningen unter Achalm	23,16	9 675	418	7412
08 4 15 027	Gomadingen	45,85	2 051	45	7423
08 4 15 028	Grabenstetten	14,53	1 408	97	7431
08 4 15 029	Grafenberg	3,51	2 401	684	7441
08 4 15 034	Hayingen, Stadt	63,34	2 125	34	7427
08 4 15 039	Hülben	6,40	2 749	430	7435
08 4 15 048	Mehrstetten	17,10	1 312	77	7421
08 4 15 050	Metzingen, Stadt	34,61	20 754	600	7430
08 4 15 053	Münsingen, Stadt	116,02	12 197	105	7420
08 4 15 058	Pfronstetten	54,10	1 506	28	7426
08 4 15 059	Pfullingen, Stadt	30,14	17 094	567	7417
08 4 15 060	Pliezhausen	17,30	7 633	441	7401
08 4 15 061	Reutlingen, Stadt	87,04	103 687	1 191	7410
08 4 15 062	Riederich	4,61	4 227	917	7434
08 4 15 073	Trochtelfingen, Stadt	79,21	5 870	74	7416
08 4 15 078	Bad Urach, Stadt	55,47	12 404	224	7432
08 4 15 080	Wannweil	5,34	4 874	913	7415
08 4 15 085	Zwiefalten	45,43	2 335	51	7942
08 4 15 086	Gutsbezirk Münsingen, gemfr. Gebiet	66,97	122	2	7420
08 4 15 087	Walddorfhäslach	14,44	4 014	278	7401
08 4 15 088	Römerstein	46,05	3 610	78	7436
08 4 15 089	Engstingen	31,52	4 291	136	7418
08 4 15 090	Hohenstein	61,69	3 187	52	7425
08 4 15 091	Sonnenbühl	61,26	6 279	102	7419
08 4 15 092	Lichtenstein	34,24	9 470	277	7414
08 4 15 093	St. Johann	58,96	4 712	80	7411
08 4 15	zusammen ...	1 094,11	258 927	237	X
08 4 16	Tübingen				
	Sitz: Tübingen, Universitätsstadt				
08 4 16 006	Bodelshausen	13,82	5 123	371	7454
08 4 16 009	Dettenhausen	11,02	4 995	453	7405
08 4 16 011	Düßlingen	13,06	4 412	338	7409
08 4 16 015	Gomaringen	17,30	7 091	410	7413
08 4 16 018	Hirrlingen	12,81	2 258	176	7401
08 4 16 022	Kirchentellinsfurt	11,00	5 056	460	7402
08 4 16 023	Kusterdingen	24,24	7 152	295	7408
08 4 16 025	Mössingen, Stadt	50,06	17 082	341	7406
08 4 16 026	Nehren	8,58	3 371	393	7401
08 4 16 031	Ofterdingen	15,15	3 925	259	7404
08 4 16 036	Rottenburg am Neckar, Stadt	142,27	36 006	253	7407
08 4 16 041	Tübingen, Universitätsstadt	108,13	80 372	743	7400
08 4 16 048	Ammerbuch	48,01	10 196	212	7403

3 Gemeinden in systematischer Ordnung mit Schlüsselnummer, Fläche, Bevölkerung,
Bevölkerungsdichte und Postleitzahl am 31.12.1990

Schlüssel- nummer	Land, Reg.-Bezirk, Kreis, Gemeinde	Fläche km 2	Bevölkerung	Ein- wohner je km 2	Post- leitzahl-
08 4 16 049	Neustetten	15,87	2 599	164	7401
08 4 16 050	Starzach	27,82	3 696	133	7245
08 4 16	zusammen ...	519,14	193 334	372	X
08 4 17	Zollernalbkreis				
	Sitz: Balingen, Stadt				
08 4 17 002	Balingen, Stadt	90,34	31 738	351	7460
08 4 17 008	Bisingen	32,84	7 878	240	7457
08 4 17 010	Bitz	8,82	3 633	412	7474
08 4 17 013	Burladingen, Stadt	123,32	12 379	100	7453
08 4 17 014	Dautmergen	4,54	340	75	7461
08 4 17 015	Dornmettingen	6,55	838	128	7461
08 4 17 016	Dotternhausen	10,00	1 633	163	7466
08 4 17 022	Geislingen, Stadt	31,95	5 338	167	7465
08 4 17 023	Grosselfingen	16,15	1 735	107	7451
08 4 17 025	Haigerloch, Stadt	76,45	9 913	130	7452
08 4 17 029	Hausen am Tann	8,49	439	52	7461
08 4 17 031	Hechingen, Stadt	66,43	16 870	254	7450
08 4 17 036	Jungingen	9,33	1 460	156	7455
08 4 17 044	Meßstetten, Stadt	76,82	10 066	131	7475
08 4 17 045	Nusplingen	20,75	1 922	93	7461
08 4 17 047	Obernheim	15,01	1 529	102	7461
08 4 17 051	Rangendingen	21,68	4 721	218	7456
08 4 17 052	Ratshausen	5,77	680	118	7461
08 4 17 054	Rosenfeld, Stadt	51,11	5 421	106	7463
08 4 17 057	Schömburg, Stadt	23,27	3 981	171	7464
08 4 17 063	Straßberg	24,90	2 545	102	7473
08 4 17 071	Weilen unter den Rinnen	3,08	500	162	7461
08 4 17 075	Winterlingen	50,64	6 648	131	7472
08 4 17 078	Zimmern unter der Burg	5,05	407	81	7461
08 4 17 079	Albstadt, Stadt	134,41	49 021	365	7470
08 4 17	zusammen ...	917,70	181 635	198	X
08 4 21	Stadtkreis				
08 4 21 000	Ulm, Universitätsstadt	118,68	110 529	931	7900
08 4 25	Alb-Donau-Kreis				
	Sitz: Ulm, Universitätsstadt				
08 4 25 002	Allmendingen	45,90	4 324	94	7936
08 4 25 004	Altheim	7,78	548	70	7931
08 4 25 005	Altheim (Alb)	25,78	1 570	61	7901
08 4 25 008	Amstetten	49,78	3 562	72	7341
08 4 25 011	Asselfingen	12,85	832	65	7901
08 4 25 013	Ballendorf	14,21	625	44	7901
08 4 25 014	Beimerstetten	14,33	2 008	140	7901
08 4 25 017	Berghülen	26,13	1 767	68	7901
08 4 25 019	Bernstadt	13,95	1 668	120	7901
08 4 25 020	Blaubeuren, Stadt	79,18	11 568	146	7902
08 4 25 022	Börslingen	6,29	156	25	7901
08 4 25 024	Brettingen	2,89	201	70	7901
08 4 25 028	Dietenheim, Stadt	18,75	5 588	298	7905
08 4 25 031	Dornstadt	59,24	8 857	150	7909
08 4 25 033	Ehingen (Donau), Stadt	178,36	23 568	132	7930
08 4 25 035	Emeringen	7,54	129	17	7940
08 4 25 036	Emerkingen	7,40	685	93	7931
08 4 25 039	Erbach	63,28	11 105	175	7904
08 4 25 050	Griesingen	8,16	774	95	7931
08 4 25 052	Grundshelm	3,70	191	52	7931
08 4 25 055	Hausen am Bussen	3,52	213	61	7932
08 4 25 062	Holzkielch	8,14	238	29	7901
08 4 25 064	Hüttisheim	10,36	1 284	124	7901
08 4 25 066	Illerrieden	18,17	3 069	169	7901
08 4 25 071	Laichingen, Stadt	69,81	9 219	132	7903
08 4 25 072	Langenau, Stadt	74,99	12 031	160	7907
08 4 25 073	Lauterach	13,76	668	49	7930

3 Gemeinden in systematischer Ordnung mit Schlüsselnummer, Fläche, Bevölkerung,
Bevölkerungsdichte und Postleitzahl am 31.12.1990

Schlüssel- nummer	Land, Reg.-Bezirk, Kreis, Gemeinde	Fläche km 2	Bevölkerung	Ein- wohner je km 2	Post- leitz- zahl-
08 4 25 075	Lonsee	43,31	3 733	86	7901
08 4 25 079	Merklingen	21,31	1 575	74	7901
08 4 25 081	Munderkingen, Stadt	13,08	4 849	371	7932
08 4 25 083	Neenstetten	8,30	721	87	7901
08 4 25 084	Nellingen	35,82	1 600	45	7901
08 4 25 085	Nerenstetten	6,09	321	53	7907
08 4 25 088	Oberdischingen	8,82	1 754	199	7938
08 4 25 090	Obermarchtal	26,56	1 230	46	7937
08 4 25 091	Oberstadion	15,79	1 286	81	7931
08 4 25 092	Öllingen	8,09	424	52	7907
08 4 25 093	Öpfingen	8,88	1 953	220	7939
08 4 25 097	Rammingen	14,03	1 163	83	7901
08 4 25 098	Rechtenstein	3,77	327	87	7937
08 4 25 104	Rottenacker	10,29	1 894	184	7935
08 4 25 108	Schelklingen, Stadt	75,23	6 697	89	7933
08 4 25 110	Schnürpflingen	10,71	1 278	119	7901
08 4 25 112	Setzingen	8,42	606	72	7907
08 4 25 123	Untermarchtal	5,61	881	157	7934
08 4 25 124	Unterstadion	8,85	577	65	7931
08 4 25 125	Unterwachingen	2,60	147	57	7932
08 4 25 130	Weidenstetten	17,21	1 061	62	7901
08 4 25 134	Westerheim	22,93	2 504	109	7437
08 4 25 135	Westerstetten	13,09	1 900	145	7901
08 4 25 137	Illerkirchberg	11,45	4 037	353	7901
08 4 25 138	Staig	17,73	2 828	160	7901
08 4 25 139	Heroldstatt	21,81	2 028	93	7424
08 4 25 140	Balzheim	17,58	1 614	92	7959
08 4 25 141	Blaustein	55,61	13 545	244	7906
08 4 25	zusammen ...	1 357,22	168 981	125	X
08 4 26	Biberach				
	Sitz: Biberach an der Riß, Stadt				
08 4 26 001	Achstetten	23,39	3 234	138	7959
08 4 26 005	Alleshausen	11,31	452	40	7952
08 4 26 006	Allmannsweiler	4,10	277	68	7968
08 4 26 008	Altheim	23,74	2 059	87	7940
08 4 26 011	Attenweiler	27,21	1 526	56	7951
08 4 26 013	Bad Buchau, Stadt	23,77	3 914	165	7952
08 4 26 014	Bad Schussenried, Stadt	55,01	7 572	138	7953
08 4 26 019	Berkheim	24,98	2 274	91	7951
08 4 26 020	Betzenweiler	9,70	635	65	7952
08 4 26 021	Biberach an der Riß, Stadt	72,26	29 635	410	7950
08 4 26 028	Burgrieden	21,87	2 573	118	7959
08 4 26 031	Dettingen an der Iller	11,14	1 639	147	7951
08 4 26 035	Dürmentingen	24,08	2 207	92	7948
08 4 26 036	Dürnau	7,26	380	52	7952
08 4 26 038	Eberhardzell	59,73	3 352	56	7951
08 4 26 043	Erlenmoos	24,26	1 385	57	7955
08 4 26 044	Erolzheim	26,31	2 487	95	7951
08 4 26 045	Ertingen	37,75	4 443	118	7943
08 4 26 058	Hochdorf	23,76	1 920	81	7951
08 4 26 062	Ingoldingen	44,24	2 553	58	7951
08 4 26 064	Kanzach	11,20	470	42	7952
08 4 26 065	Kirchberg an der Iller	18,64	1 737	93	7959
08 4 26 066	Kirchdorf an der Iller	22,86	2 690	118	7951
08 4 26 067	Langenenslingen	88,42	3 130	35	7945
08 4 26 070	Laupheim, Stadt	61,79	16 286	264	7958
08 4 26 071	Maselheim	47,04	4 109	87	7951
08 4 26 073	Mietingen	26,33	3 378	128	7959
08 4 26 074	Mittelbiberach	23,68	2 984	126	7951
08 4 26 078	Moosburg	1,86	205	110	7952
08 4 26 087	Ochsenhausen, Stadt	59,96	7 169	120	7955
08 4 26 090	Oggelshausen	13,11	829	63	7952
08 4 26 097	Riedlingen, Stadt	64,97	8 684	134	7940
08 4 26 100	Rot an der Rot	63,46	4 072	64	7956
08 4 26 108	Schwendl	49,25	5 603	114	7959
08 4 26 109	Seekirch	5,77	195	34	7952
08 4 26 113	Steinhausen an der Rottum	29,88	1 677	56	7955
08 4 26 117	Tannheim	27,68	1 944	70	7951
08 4 26 118	Tiefenbach	6,95	430	62	7952

3 Gemeinden in systematischer Ordnung mit Schlüsselnummer, Fläche, Bevölkerung,
Bevölkerungsdichte und Postleitzahl am 31.12.1990

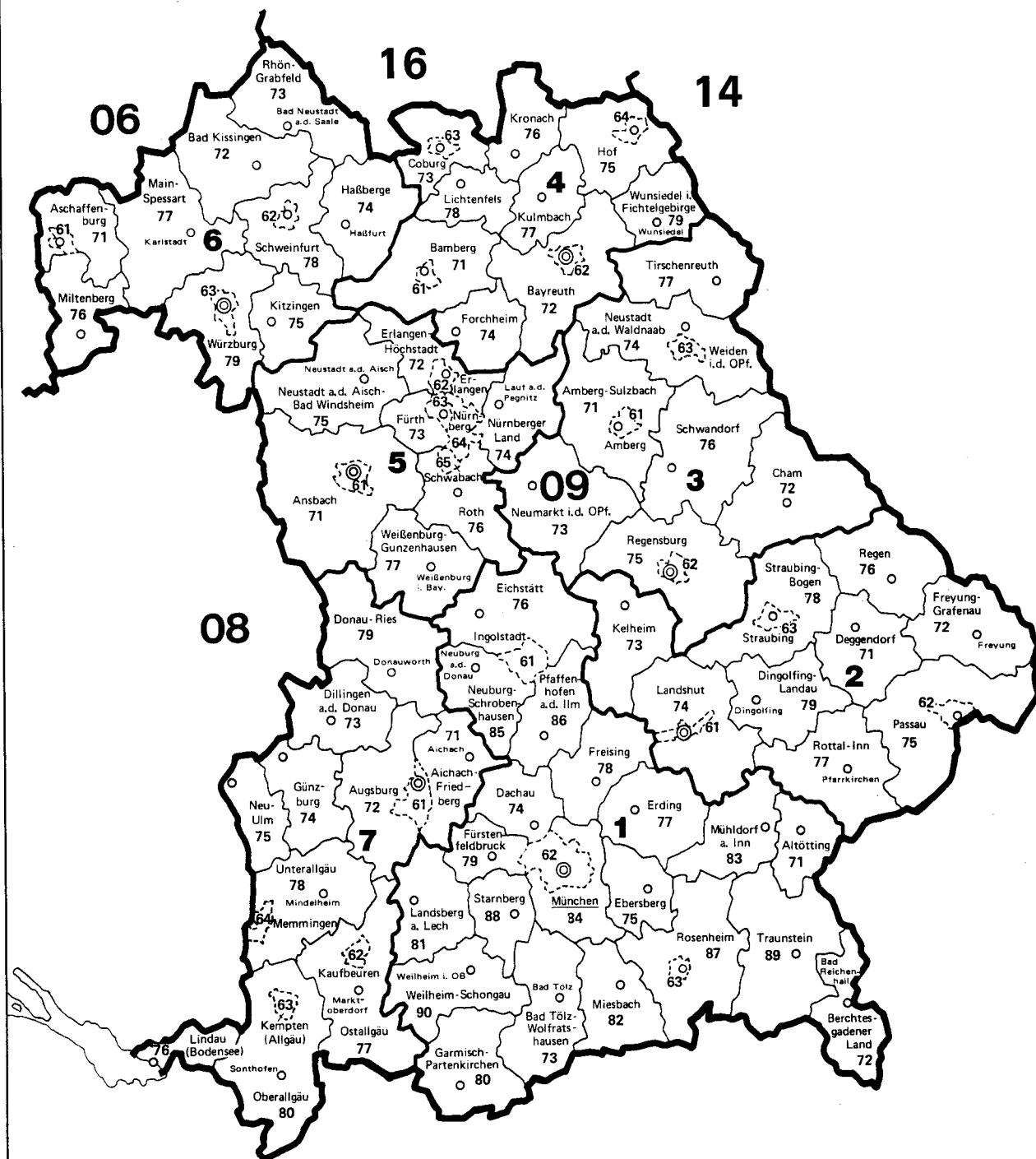
Schlüssel- nummer	Land, Reg.-Bezirk, Kreis, Gemeinde	Fläche km 2	Bevölkerung	Ein- wohner je km 2	Post- leitzahl-
08 4 26 120	Ummendorf	20,65	3 717	180	7951
08 4 26 121	Unlingen	26,89	2 175	81	7941
08 4 26 124	Uttenweiler	49,77	3 136	63	7946
08 4 26 125	Wain	20,14	1 394	69	7959
08 4 26 128	Warthausen	25,75	4 130	160	7951
08 4 26 134	Schemmerhofen	50,17	6 552	131	7957
08 4 26 135	Gutenzell-Hürbel	37,87	1 533	40	7959
08 4 26	zusammen ...	1 409,96	162 746	115	X
08 4 35	Bodenseekreis				
	Sitz: Friedrichshafen, Stadt				
08 4 35 005	Bermatingen	15,45	3 281	212	7775
08 4 35 010	Daisendorf	2,44	1 177	482	7758
08 4 35 013	Eriskirch	14,58	4 060	278	7991
08 4 35 015	Frickingen	26,48	2 280	86	7771
08 4 35 016	Friedrichshafen, Stadt	69,87	54 129	775	7990
08 4 35 018	Hagnau am Bodensee	2,93	1 486	507	7759
08 4 35 020	Heiligenberg	40,77	2 596	64	7799
08 4 35 024	Immenstaad am Bodensee	9,24	5 642	611	7997
08 4 35 029	Kressbronn am Bodensee	20,41	7 198	353	7993
08 4 35 030	Langenargen	15,26	6 598	432	7994
08 4 35 034	Markdorf, Stadt	40,92	11 008	269	7778
08 4 35 035	Meckenbeuren	31,90	11 182	351	7996
08 4 35 036	Meersburg, Stadt	12,03	5 276	439	7758
08 4 35 042	Neukirch	26,57	2 243	84	7995
08 4 35 045	Oberteuringen	20,07	3 671	183	7991
08 4 35 047	Owingen	36,73	3 458	94	7776
08 4 35 052	Salem	62,71	9 332	149	7777
08 4 35 053	Sipplingen	4,28	2 158	504	7767
08 4 35 054	Stetten	4,30	918	213	7758
08 4 35 057	Tett nang, Stadt	71,22	16 251	228	7992
08 4 35 059	Überlingen, Stadt	58,64	20 102	343	7770
08 4 35 066	Uhl d i n g e n - M ü h l h o f e n	15,66	6 234	398	7772
08 4 35 067	Deggenhausertal	62,18	3 494	56	7774
08 4 35	zusammen ...	664,64	183 774	277	X
08 4 36	Ravensburg				
	Sitz: Ravensburg, Stadt				
08 4 36 001	Achberg	12,92	1 112	86	8991
08 4 36 003	Aichstetten	33,76	2 235	66	7974
08 4 36 004	Altrach	30,20	2 566	85	7971
08 4 36 005	Altshausen	20,49	4 188	204	7963
08 4 36 006	Amtzell	30,55	2 854	93	7989
08 4 36 008	Aulendorf, Stadt	52,36	7 733	148	7960
08 4 36 009	Bad Waldsee, Stadt	108,48	16 451	152	7967
08 4 36 010	Bad Wurzach, Stadt	182,26	12 822	70	7954
08 4 36 011	Baienfurt	16,02	6 617	413	7982
08 4 36 012	Balndt	23,07	4 397	191	7982
08 4 36 013	Berg	28,41	3 742	132	7981
08 4 36 014	Bergatreute	23,16	2 608	113	7961
08 4 36 018	Bodnegg	24,57	2 807	114	7981
08 4 36 019	Boms	9,55	472	49	7963
08 4 36 024	Ebenweiler	10,13	836	83	7961
08 4 36 027	Eichstegen	14,24	431	30	7963
08 4 36 032	Fleischwangen	5,80	455	78	7961
08 4 36 039	Grünkraut	17,15	2 554	149	7981
08 4 36 040	Guggenhausen	8,25	194	24	7961
08 4 36 047	Hoßkirch	15,81	582	37	7961
08 4 36 049	Isny im Allgäu, Stadt	85,35	13 868	162	7972
08 4 36 052	Kißlegg	92,40	8 104	88	7964
08 4 36 053	Königseggwald	6,86	536	78	7961
08 4 36 055	Leutkirch im Allgäu, Stadt	174,97	20 722	118	7970
08 4 36 064	Ravensburg, Stadt	92,03	45 650	496	7980
08 4 36 067	Riedhausen	8,42	428	51	7961
08 4 36 069	Schlier	32,58	3 272	100	7981
08 4 36 077	Unterwaldhausen	4,11	239	58	7961
08 4 36 078	Vogt	22,31	4 083	183	7981

3 Gemeinden in systematischer Ordnung mit Schlüsselnummer, Fläche, Bevölkerung,
Bevölkerungsdichte und Postleitzahl am 31.12.1990

Schlüssel- nummer	Land, Reg.-Bezirk, Kreis, Gemeinde	Fläche km 2	Bevölkerung	Ein- wohner je km 2	Post- leitzahl-
08 4 36 079	Waldburg	22,70	2 338	103	7981
08 4 36 081	Wangen im Allgäu, Stadt	101,28	24 589	243	7988
08 4 36 082	Weingarten, Stadt	12,15	22 987	1 892	7987
08 4 36 083	Wilhelmsdorf	38,10	4 185	110	7983
08 4 36 085	Wolfegg	39,49	3 064	78	7962
08 4 36 087	Wolpertswende	26,35	3 708	141	7984
08 4 36 093	Ebersbach-Musbach	26,84	1 260	47	7961
08 4 36 094	Argenbühl	76,37	5 372	70	7989
08 4 36 095	Horgenzell	56,15	3 922	70	7981
08 4 36 096	Fronreute	46,06	3 691	80	7981
08 4 36	zusammen ...	1 631,70	247 674	152	X
08 4 37	Sigmaringen				
	Sitz: Sigmaringen, Stadt				
08 4 37 005	Beuron	35,11	924	26	7792
08 4 37 008	Bingen	37,01	2 756	74	7481
08 4 37 031	Gammertingen, Stadt	52,96	6 498	123	7487
08 4 37 044	Herbertingen	38,64	4 206	109	7944
08 4 37 047	Hettingen, Stadt	46,06	1 986	43	7481
08 4 37 053	Hohentengen	36,60	3 997	109	7969
08 4 37 056	Illmensee	24,92	1 668	67	7797
08 4 37 059	Inzigkofen	28,76	2 349	82	7483
08 4 37 065	Krauchenwies	44,66	4 595	103	7482
08 4 37 072	Leibertingen	47,20	2 036	43	7795
08 4 37 076	Mengen, Stadt	49,78	9 226	185	7947
08 4 37 078	Meßkirch, Stadt	76,23	7 632	100	7790
08 4 37 082	Neufra	28,39	1 881	66	7458
08 4 37 086	Ostrach	108,93	5 575	51	7965
08 4 37 088	Pfullendorf, Stadt	90,56	11 158	123	7798
08 4 37 100	Saulgau, Stadt	97,33	15 541	160	7968
08 4 37 101	Scheer, Stadt	18,72	2 577	138	7486
08 4 37 102	Schwenningen	19,33	1 655	86	7476
08 4 37 104	Sigmaringen, Stadt	92,84	16 256	175	7480
08 4 37 105	Sigmaringendorf	12,48	3 586	287	7485
08 4 37 107	Stetten am kalten Markt	56,47	5 347	95	7488
08 4 37 114	Veringenstadt, Stadt	31,25	2 220	71	7484
08 4 37 118	Wald	43,87	2 572	59	7794
08 4 37 123	Sauldorf	49,73	2 186	44	7793
08 4 37 124	Herdwangen-Schönach	36,52	2 581	71	7796
08 4 37	zusammen ...	1 204,35	121 008	100	X
08 4	Reg.-Bez. zusammen ...	8 917,50	1 628 608	183	X
08	Land insgesamt ...	35 751,39	9 822 027	275	X

09 BAYERN

Verwaltungsgrenzen nach dem Stand vom 1.1.1991



Schlüsselnummern und Namen
der Regierungsbezirke
(In der Karte jeweils nur die Schlüsselnummer)

- 1 Oberbayern
- 2 Niederbayern
- 3 Oberpfalz
- 4 Oberfranken
- 5 Mittelfranken
- 6 Unterfranken
- 7 Schwaben

Schlüsselnummern Grenzen Verwaltungssitze¹⁾

Land:	09	—	München
Regierungsbezirk:	1	—	○
Landkreis:	71	—	○
Kreisfreie Stadt:	61	---	

¹⁾ Verwaltungssitze der Kreise sind nur benannt, wenn sie nicht mit dem Namen des Kreises übereinstimmen.

3 Gemeinden in systematischer Ordnung mit Schlüsselnummer, Fläche, Bevölkerung,
Bevölkerungsdichte und Postleitzahl am 31.12.1990

Schlüssel- nummer	Land, Reg.-Bezirk, Kreis, Gemeinde	Fläche km 2	Bevölkerung	Ein- wohner je km 2	Post- leitzahl
09	Bayern				
09 1	Reg.-Bez. Oberbayern				
09 1 61 000	Ingolstadt, Stadt	133,37	105 489	791	8070
09 1 62 000	München, Landeshauptstadt	310,47	1 229 026	3 959	8000
09 1 63 000	Rosenheim, Stadt	37,09	56 340	1 519	8200
09 1 71	Altötting				
	Sitz: Altötting, Stadt				
09 1 71 111	Altötting, Stadt	21,64	11 248	520	8262
09 1 71 112	Burghausen, Stadt	18,57	17 178	925	8263
09 1 71 113	Burgkirchen a.d. Alz	42,93	9 870	230	8269
09 1 71 114	Emmerting	6,88	3 532	513	8261
09 1 71 115	Erlbach	28,14	1 210	43	8261
09 1 71 116	Feichten a.d. Alz	17,92	967	54	8261
09 1 71 117	Garching a.d. Alz	25,87	7 656	296	8268
09 1 71 118	Haiming	21,91	2 163	99	8261
09 1 71 119	Halsbach	22,08	849	38	8261
09 1 71 121	Kastl	22,33	2 039	91	8261
09 1 71 122	Kirchweidach	20,16	1 802	89	8261
09 1 71 123	Markt1, Markt	21,89	2 898	132	8261
09 1 71 124	Mehring	16,49	1 966	119	8261
09 1 71 125	Neuötting, Stadt	25,83	8 129	315	8265
09 1 71 126	Perach	14,14	1 065	75	8261
09 1 71 127	Pleiskirchen	52,64	2 217	42	8261
09 1 71 129	Reischach	28,46	2 404	84	8261
09 1 71 130	Stammham	5,68	941	166	8261
09 1 71 131	Teising	5,38	1 656	308	8261
09 1 71 132	Töging a. Inn, Stadt	13,66	8 720	638	8266
09 1 71 133	TÜßling, Markt	19,58	2 516	128	8261
09 1 71 134	Tyrlaching	20,53	842	41	8261
09 1 71 135	Unterneukirchen	23,27	2 119	91	8261
09 1 71 137	Winhöring	24,60	4 646	189	8261
09 1 71 444	Altötting, 4 gemfr. Gebiete	48,84	—	—	—
09 1 71	zusammen ...	569,42	98 633	173	X
09 1 72	Berchtesgadener Land				
	Sitz: Bad Reichenhall, Stadt				
09 1 72 111	Ainring	32,95	8 930	271	8229
09 1 72 112	Anger	45,90	3 973	87	8233
09 1 72 114	Bad Reichenhall, Stadt	39,43	16 676	423	8230
09 1 72 115	Bayerisch Gmain	11,40	2 721	239	8232
09 1 72 116	Berchtesgaden, Markt	34,78	7 775	224	8240
09 1 72 117	Bischofswiesen	34,46	7 553	219	8242
09 1 72 118	Freilassing, Stadt	14,80	14 156	956	8228
09 1 72 122	Laufen, Stadt	35,30	5 771	163	8229
09 1 72 124	Marktschellenberg, Markt	17,66	1 863	105	8246
09 1 72 128	Piding	17,54	4 518	258	8235
09 1 72 129	Ramsau b. Berchtesgaden	129,18	1 814	14	8243
09 1 72 130	Saaldorf	39,12	4 334	111	8229
09 1 72 131	Schneizlreuth	97,66	1 428	15	8230
09 1 72 132	Schönau a. Königssee	131,59	5 526	42	8240
09 1 72 134	Teisendorf, Markt	86,76	8 359	96	8221
09 1 72 444	Berchtesgadener Land, 4 gemfr. Gebiete ..	71,34	—	—	—
09 1 72	zusammen ...	839,87	95 397	114	X

3 Gemeinden in systematischer Ordnung mit Schlüsselnummer, Fläche, Bevölkerung, Bevölkerungsdichte und Postleitzahl am 31.12.1990

Schlüssel- nummer	Land, Reg.-Bezirk, Kreis, Gemeinde	Fläche km 2	Bevölkerung	Ein- wohner je km 2	Post- leitzahl-
09 1 73	Bad Tölz-Wolfratshausen				
	Sitz: Bad Tölz, Stadt				
09 1 73 111	Bad Heilbrunn	40,33	3 078	76	8173
09 1 73 112	Bad Tölz, Stadt	31,02	14 867	479	8170
09 1 73 113	Benediktbeuern	37,87	3 003	79	8174
09 1 73 115	Bichl	13,92	1 645	118	8177
09 1 73 118	Dietramszell	96,83	4 510	47	8157
09 1 73 120	Egling	74,45	4 295	58	8195
09 1 73 123	Eurasburg	40,79	3 370	83	8196
09 1 73 124	Gaibach	38,55	2 679	69	8178
09 1 73 126	Geretsried, Stadt	24,63	21 866	888	8192
09 1 73 127	Greiling	7,65	1 118	146	8175
09 1 73 130	Icking	16,98	3 290	194	8021
09 1 73 131	Jachenau	128,60	849	7	8171
09 1 73 133	Kochel a. See	80,10	3 814	48	8113
09 1 73 134	Königsdorf	45,69	2 383	52	8197
09 1 73 135	Lenggries	242,88	8 661	36	8172
09 1 73 137	Münsing	53,23	3 583	67	8193
09 1 73 140	Reichersbeuern	15,41	1 692	110	8175
09 1 73 141	Sachsenkam	15,92	846	53	8179
09 1 73 142	Schlehdorf	25,39	965	38	8118
09 1 73 145	Wackersberg	64,82	2 863	44	8170
09 1 73 147	Wolfratshausen, Stadt	8,77	15 541	1 772	8190
09 1 73 444	Bad Tölz-Wolfratshausen, 2 gemfr. Gebiete	7,98	—	—	—
09 1 73	zusammen ...	1 111,81	104 918	94	X
09 1 74	Dachau				
	Sitz: Dachau, Stadt				
09 1 74 111	Altomünster, Markt	75,76	5 876	78	8064
09 1 74 113	Bergkirchen	59,96	5 555	93	8066
09 1 74 115	Dachau, Stadt	34,80	35 387	1 017	8060
09 1 74 118	Erdweg	36,05	4 283	119	8065
09 1 74 121	Haimhausen	26,95	3 963	147	8048
09 1 74 122	Hebertshausen	29,59	4 395	149	8061
09 1 74 126	Karlsfeld	15,58	14 831	952	8047
09 1 74 131	Markt Indersdorf, Markt	68,60	7 830	114	8062
09 1 74 135	Odelzhausen	30,40	3 469	114	8063
09 1 74 136	Petershausen	32,77	4 957	151	8067
09 1 74 137	Pfaffenhofen a.d. Glonn	20,91	1 428	68	8063
09 1 74 141	Röhrmoos	31,73	5 613	177	8061
09 1 74 143	Schwabhausen	30,20	4 381	145	8061
09 1 74 146	Sulzemoos	19,04	1 924	101	8061
09 1 74 147	Hilgertshausen-Tandern	28,64	2 584	90	8893
09 1 74 150	Vierkirchen	19,42	3 141	162	8061
09 1 74 151	Weichs	18,80	2 533	135	8061
09 1 74	zusammen ...	579,20	112 150	194	X
09 1 75	Ebersberg				
	Sitz: Ebersberg, Stadt				
09 1 75 111	Anzing	16,18	3 184	197	8011
09 1 75 112	Abtling	31,39	3 584	114	8019
09 1 75 113	Baiern	19,96	1 190	60	8019
09 1 75 114	Bruck	21,60	939	43	8018
09 1 75 115	Ebersberg, Stadt	40,83	9 846	241	8017
09 1 75 116	Egmating	19,16	1 471	77	8011
09 1 75 118	Forstinning	12,26	2 726	222	8011
09 1 75 119	Frauenneuharting	22,68	1 189	52	8091
09 1 75 121	Glonn, Markt	30,24	3 795	125	8019
09 1 75 122	Grafring b. München, Stadt	29,57	11 502	389	8018
09 1 75 123	Hohenlinden	17,32	2 244	130	8011
09 1 75 124	Kirchseeon, Markt	17,91	7 482	418	8011
09 1 75 127	Markt Schwaben, Markt	10,86	9 015	830	8015
09 1 75 128	Moosach	18,20	1 109	61	8019
09 1 75 131	Oberpfraamern	18,47	1 663	90	8011

3 Gemeinden in systematischer Ordnung mit Schlüsselnummer, Fläche, Bevölkerung, Bevölkerungsdichte und Postleitzahl am 31.12.1990

Schlüssel- nummer	Land, Reg.-Bezirk, Kreis, Gemeinde	Fläche km 2	Bevölkerung	Ein- wohner je km 2	Post- leitz- zahl-
09 1 75 132	Vaterstetten	34,12	18 751	550	8011
09 1 75 133	Pliening	22,78	3 569	157	8011
09 1 75 135	Poing	12,89	6 935	538	8011
09 1 75 136	Emmering	17,22	1 195	69	8091
09 1 75 137	Steinhöring	36,30	3 159	87	8019
09 1 75 139	Zorneding	23,77	7 389	311	8011
09 1 75 444	Ebersberg, 3 gemfr. Gebiete	75,62	—	—	—
09 1 75	zusammen ...	549,33	101 937	186	X
09 1 76	Eichstätt				
	Sitz: Eichstätt, Stadt				
09 1 76 111	Adelschlag	51,98	2 411	46	8079
09 1 76 112	Altmanstein, Markt	114,37	6 686	58	8426
09 1 76 114	Beilngries, Stadt	100,12	7 567	76	8432
09 1 76 116	Böhmfeld	16,28	1 170	72	8079
09 1 76 118	Buxheim	22,50	2 749	122	8079
09 1 76 120	Denkendorf	47,88	3 621	76	8071
09 1 76 121	Dollnstein, Markt	40,55	2 688	66	8833
09 1 76 122	Egweil	9,39	955	102	8079
09 1 76 123	Eichstätt, Stadt	47,78	12 451	261	8078
09 1 76 124	Eitensheim	15,71	1 890	120	8071
09 1 76 126	Gaimersheim, Markt	28,22	8 436	299	8074
09 1 76 129	Großmehring	47,38	4 743	100	8071
09 1 76 131	Hepberg	4,14	1 878	454	8071
09 1 76 132	Hitzhofen	33,82	2 021	60	8079
09 1 76 137	Kinding, Markt	51,72	2 454	47	8079
09 1 76 138	Kipfenberg, Markt	81,50	4 852	60	8079
09 1 76 139	Kösching, Markt	55,60	6 257	113	8073
09 1 76 143	Lenting	8,48	4 248	501	8071
09 1 76 147	Mindelstetten	22,46	1 314	59	8421
09 1 76 148	Mörnsheim, Markt	33,53	1 906	57	8831
09 1 76 149	Nassenfels, Markt	18,46	1 437	78	8079
09 1 76 150	Oberdolling	19,36	1 009	52	8071
09 1 76 153	Prörring, Markt	43,56	2 921	67	8071
09 1 76 155	Pollenfeld	45,80	2 482	54	8079
09 1 76 160	Schernfeld	52,23	2 449	47	8079
09 1 76 161	Stammham	39,04	2 729	70	8071
09 1 76 164	Titting, Markt	71,08	2 508	35	8079
09 1 76 165	Waiting	39,77	2 037	51	8079
09 1 76 166	Weilheim, Markt	33,70	2 651	79	8839
09 1 76 167	Wettstetten	12,53	3 810	304	8071
09 1 76 444	Eichstätt, 1 gemfr. Gebiet	5,42	—	—	—
09 1 76	zusammen ...	1 214,36	104 330	86	X
09 1 77	Erding				
	Sitz: Erding, Stadt				
09 1 77 112	Berglern	19,87	1 302	66	8059
09 1 77 113	Bockhorn	47,18	2 704	57	8059
09 1 77 114	Buch a. Buchrain	22,75	1 090	48	8011
09 1 77 115	Dorfen, Stadt	99,60	10 942	110	8250
09 1 77 116	Eitting	35,61	1 720	48	8059
09 1 77 117	Erding, Stadt	54,62	25 154	461	8058
09 1 77 118	Finsing	23,18	2 651	114	8059
09 1 77 119	Forstern	15,38	2 146	140	8011
09 1 77 120	Fraunberg	42,36	2 687	63	8059
09 1 77 121	Hohenpolding	27,43	1 127	41	8251
09 1 77 122	Inning a. Holz	11,83	1 160	98	8252
09 1 77 123	Isen, Markt	43,76	4 380	100	8254
09 1 77 124	Kirchberg	17,09	734	43	8251
09 1 77 126	Langenpreising	27,50	2 082	76	8059
09 1 77 127	Lengdorf	33,91	2 178	64	8256
09 1 77 130	Moosinning	40,13	3 776	94	8059
09 1 77 131	Neuching	19,66	1 676	85	8059
09 1 77 133	Oberding	64,69	3 549	55	8059
09 1 77 134	Ottenhofen	10,28	1 318	128	8015
09 1 77 135	Pastetten	22,08	1 836	83	8011
09 1 77 137	Sankt Wolfgang	46,33	3 259	70	8257

3 Gemeinden in systematischer Ordnung mit Schlüsselnummer, Fläche, Bevölkerung,
Bevölkerungsdichte und Postleitzahl am 31.12.1990

Schlüssel- nummer	Land, Reg.-Bezirk, Kreis, Gemeinde	Fläche km 2	Bevölkerung	Ein- wohner je km 2	Post- leitzahl-
09 1 77 138	Steinkirchen	18,08	1 104	61	8251
09 1 77 139	Taufkirchen (Vils)	70,18	8 137	116	8252
09 1 77 142	Walpertskirchen	18,47	1 529	83	8059
09 1 77 143	Wartenberg, Markt	17,88	3 450	193	8059
09 1 77 144	Wörth	21,05	3 112	148	8059
09 1 77	zusammen ...	870,90	94 803	109	X
09 1 78	Freising				
	Sitz: Freising, Stadt				
09 1 78 113	Allershausen	26,56	4 020	151	8051
09 1 78 115	Attenkirchen	16,75	1 740	104	8053
09 1 78 116	Au i.d. Hallertau, Markt	54,34	4 333	80	8309
09 1 78 120	Eching	37,86	10 338	273	8057
09 1 78 122	Rudelzhausen	40,80	2 527	62	8301
09 1 78 123	Fahrenzhausen	37,60	3 348	89	8049
09 1 78 124	Freising, Stadt	88,45	37 046	419	8050
09 1 78 125	Gammelsdorf	21,64	1 122	52	8051
09 1 78 129	Haag a.d. Amper	21,70	2 342	108	8051
09 1 78 130	Hallbergmoos	34,89	4 822	138	8055
09 1 78 132	Hörgertshausen	21,50	1 563	73	8051
09 1 78 133	Hohenkammer	25,75	1 776	69	8051
09 1 78 136	Kirchdorf a.d. Amper	32,96	2 001	61	8051
09 1 78 137	Kranzberg	39,53	3 140	79	8051
09 1 78 138	Langenbach	26,67	2 887	108	8051
09 1 78 140	Marzling	20,50	2 111	103	8051
09 1 78 142	Mauern	24,13	2 042	85	8054
09 1 78 143	Moosburg a.d. Isar, Stadt	43,85	15 243	348	8052
09 1 78 144	Nandlstadt, Markt	34,31	3 620	106	8051
09 1 78 145	Neufahrn b. Freising	45,50	15 137	333	8056
09 1 78 150	Paunzhausen	12,74	1 132	89	8069
09 1 78 155	Wang	31,17	1 495	48	8052
09 1 78 156	Wolfersdorf	26,06	1 724	66	8053
09 1 78 157	Zolling	34,53	3 397	98	8051
09 1 78	zusammen ...	799,79	128 906	161	X
09 1 79	Fürstenfeldbruck				
	Sitz: Fürstenfeldbruck, Stadt				
09 1 79 111	Adelshofen	13,27	1 164	88	8081
09 1 79 113	Ailing	21,00	2 939	140	8031
09 1 79 114	Altheim	16,10	1 467	91	8081
09 1 79 117	Egenhofen	33,41	2 437	73	8081
09 1 79 118	Eichenau	6,96	10 262	1 474	8031
09 1 79 119	Emmering	10,96	5 981	546	8089
09 1 79 121	Fürstenfeldbruck, Stadt	32,58	31 040	953	8080
09 1 79 123	Germering	21,59	36 034	1 669	8034
09 1 79 125	Grafrath	14,43	3 186	221	8082
09 1 79 126	Gröbenzell	6,35	18 139	2 857	8038
09 1 79 128	Hattenhofen	7,16	1 210	169	8081
09 1 79 130	Jesenwang	15,31	1 173	77	8081
09 1 79 131	Kottgeisering	8,20	1 331	162	8081
09 1 79 132	Landsberied	10,53	907	86	8081
09 1 79 134	Maisach	53,57	10 561	197	8031
09 1 79 136	Mammendorf	21,21	3 044	144	8083
09 1 79 137	Mittelstetten	18,62	1 367	73	8081
09 1 79 138	Moorenweis	45,42	3 108	68	8086
09 1 79 140	Oberschweinbach	7,20	1 077	150	8081
09 1 79 142	Olching	29,81	20 702	694	8037
09 1 79 145	Puchheim	12,24	19 004	1 553	8039
09 1 79 147	Schöngeising	12,86	1 562	121	8081
09 1 79 149	Türkenfeld	15,90	2 741	172	8087
09 1 79	zusammen ...	434,68	180 436	415	X

3 Gemeinden in systematischer Ordnung mit Schlüsselnummer, Fläche, Bevölkerung,
Bevölkerungsdichte und Postleitzahl am 31.12.1990

Schlüssel- nummer	Land, Reg.-Bezirk, Kreis, Gemeinde	Fläche km 2	Bevölkerung	Ein- wohner je km 2	Post- leitz- zahl-
09 1 80	Garmisch-Partenkirchen				
	Sitz: Garmisch-Partenkirchen, Markt				
09 1 80 112	Bad Kohlgrub	32,67	2 107	64	8112
09 1 80 113	Bayersoien	17,65	1 044	59	8117
09 1 80 114	Eschenlohe	55,04	1 437	26	8116
09 1 80 115	Ettal	14,73	959	65	8107
09 1 80 116	Farchant	25,79	3 406	132	8105
09 1 80 117	Garmisch-Partenkirchen, Markt	205,58	26 837	131	8100
09 1 80 118	Grainau	49,40	3 730	76	8104
09 1 80 119	Großweil	22,04	1 199	54	8119
09 1 80 122	Krün	36,31	1 862	51	8108
09 1 80 123	Mittenwald, Markt	132,84	8 329	63	8102
09 1 80 124	Murnau a. Staffelsee, Markt	38,05	10 666	280	8110
09 1 80 125	Oberammergau	30,06	5 282	176	8103
09 1 80 126	Oberau	17,86	2 777	155	8106
09 1 80 127	Ohlstadt	41,16	2 859	69	8115
09 1 80 128	Riegsee	20,43	1 063	52	8110
09 1 80 129	Saulgrub	20,78	1 461	70	8111
09 1 80 131	Schwaigen	23,57	628	27	8111
09 1 80 132	Seehausen a. Staffelsee	15,71	1 975	126	8110
09 1 80 133	Spatzenhausen	7,74	729	94	8111
09 1 80 134	Uffing a. Staffelsee	42,75	2 437	57	8114
09 1 80 135	Unterammergau	29,91	1 251	42	8101
09 1 80 136	Wallgau	33,99	1 304	38	8109
09 1 80 444	Garmisch-Partenkirchen, 2 gemfr. Gebiete	98,17	—	—	—
09 1 80	zusammen ...	1 012,23	83 342	82	X
09 1 81	Landsberg a. Lech				
	Sitz: Landsberg a. Lech, Stadt				
09 1 81 111	Apfeldorf	12,31	920	75	8921
09 1 81 113	Denklingen	56,74	2 145	38	8911
09 1 81 114	Dießen a. Ammersee, Markt	82,64	9 003	109	8918
09 1 81 115	Eching a. Ammersee	6,21	1 336	215	8088
09 1 81 116	Egling a.d. Paar	20,77	1 791	86	8901
09 1 81 118	Eresing	14,24	1 426	100	8911
09 1 81 120	Finning	23,33	1 303	56	8911
09 1 81 121	Fuchstal	39,75	2 945	74	8915
09 1 81 122	Geltendorf	34,80	4 313	124	8085
09 1 81 123	Greifenberg	8,19	1 444	176	8919
09 1 81 124	Hofstetten	17,02	1 477	87	8911
09 1 81 126	Hurlach	17,14	1 111	65	8931
09 1 81 127	Igling	26,42	1 827	69	8939
09 1 81 128	Kaufering	17,64	8 521	483	8912
09 1 81 129	Kinsau	11,43	859	75	8921
09 1 81 130	Landsberg a. Lech, Stadt	57,89	21 039	363	8910
09 1 81 131	Obermeitingen	10,03	1 379	137	8933
09 1 81 132	Penzing	33,81	3 121	92	8916
09 1 81 133	Vilgertshofen	27,17	1 843	68	8911
09 1 81 134	Prittriching	25,36	1 913	75	8911
09 1 81 135	Reichling	23,28	1 344	58	8911
09 1 81 137	Rott	19,75	1 090	55	8911
09 1 81 138	Scheuring	21,26	1 397	66	8911
09 1 81 139	Schondorf a. Ammersee	6,56	3 207	489	8913
09 1 81 140	Schwifting	11,45	661	58	8911
09 1 81 141	Pürgen	22,00	2 396	109	8911
09 1 81 142	Thaining	8,70	862	99	8911
09 1 81 143	Unterdießen	12,79	1 081	85	8911
09 1 81 144	Utting a. Ammersee	18,97	3 275	173	8919
09 1 81 145	Weil	44,47	2 831	64	8911
09 1 81 146	Windach	24,85	2 462	99	8911
09 1 81 444	Landsberg a. Lech, 1 gemfr. Gebiet	47,42	—	—	—
09 1 81	zusammen ...	804,39	90 322	112	X

3 Gemeinden in systematischer Ordnung mit Schlüsselnummer, Fläche, Bevölkerung,
Bevölkerungsdichte und Postleitzahl am 31.12.1990

Schlüssel- nummer	Land, Reg.-Bezirk, Kreis, Gemeinde	Fläche km 2	Bevölkerung	Ein- wohner je km 2	Post- leitz- zahl
09 1 82	Miesbach				
	Sitz: Miesbach, Stadt				
09 1 82 111	Bad Wiessee	32,79	4 492	137	8182
09 1 82 112	Bayrischzell	79,46	1 684	21	8163
09 1 82 114	Fischbachau	75,82	5 016	66	8165
09 1 82 116	Gmund a. Tegernsee	34,38	5 613	163	8184
09 1 82 119	Hausham	22,29	7 894	354	8164
09 1 82 120	Holzkirchen, Markt	48,23	12 081	250	8150
09 1 82 123	Irschenberg	53,92	2 705	50	8167
09 1 82 124	Kreuth	122,27	3 554	29	8185
09 1 82 125	Miesbach, Stadt	32,45	10 190	314	8160
09 1 82 127	Otterfing	18,40	3 468	188	8156
09 1 82 129	Rottach-Egern	59,10	5 483	93	8183
09 1 82 131	Schliersee, Markt	79,16	6 520	82	8162
09 1 82 132	Tegernsee, Stadt	22,77	4 255	187	8180
09 1 82 133	Valley	42,18	2 422	57	8155
09 1 82 134	Waakirchen	42,34	4 953	117	8176
09 1 82 136	Wargau	51,25	2 989	58	8151
09 1 82 137	Weyarn	46,71	2 931	63	8153
09 1 82	zusammen ...	863,52	86 250	100	X
09 1 83	Mühldorf a. Inn				
	Sitz: Mühldorf a. Inn, Stadt				
09 1 83 112	Ampfing	31,07	5 272	170	8261
09 1 83 113	Aschau a. Inn	20,75	2 891	139	8261
09 1 83 114	Buchbach, Markt	28,80	2 602	90	8253
09 1 83 115	Eggkofen	13,99	1 091	78	8261
09 1 83 116	Erharting	13,69	843	62	8266
09 1 83 118	Gars a. Inn, Markt	43,65	3 671	84	8096
09 1 83 119	Haag i. OB, Markt	20,37	4 914	241	8092
09 1 83 120	Heidenstein	19,85	2 106	106	8251
09 1 83 122	Jettenbach	9,18	740	81	8261
09 1 83 123	Kirchdorf	21,03	1 220	58	8092
09 1 83 124	Kraiburg a. Inn, Markt	27,56	3 131	114	8261
09 1 83 125	Lohkirchen	14,89	632	42	8267
09 1 83 126	Maitenbeth	30,92	1 711	55	8091
09 1 83 127	Mettenheim	27,24	2 307	85	8261
09 1 83 128	Mühldorf a. Inn, Stadt	29,43	15 314	520	8260
09 1 83 129	Neumarkt-Sankt Veit, Stadt	61,07	5 617	92	8267
09 1 83 130	Niederbergkirchen	24,69	1 137	46	8267
09 1 83 131	Niedertaufkirchen	26,69	1 118	42	8267
09 1 83 132	Oberbergkirchen	27,53	1 232	45	8261
09 1 83 134	Oberneukirchen	19,58	694	35	8261
09 1 83 135	Obertaufkirchen	31,64	1 936	61	8255
09 1 83 136	Polling	43,85	3 096	71	8261
09 1 83 138	Rattenkirchen	19,87	788	40	8251
09 1 83 139	Rechtmehring	24,34	1 360	56	8091
09 1 83 140	Reichertshelm	31,37	1 474	47	8251
09 1 83 143	Schönberg	25,32	918	36	8261
09 1 83 144	Schwindegg	20,77	2 939	142	8255
09 1 83 145	Taufkirchen	25,32	1 240	49	8261
09 1 83 147	Unterreit	32,21	1 444	45	8091
09 1 83 148	Waldkraiburg, Stadt	20,90	24 709	1 182	8264
09 1 83 151	Zangberg	9,84	856	87	8261
09 1 83 444	Mühldorf a. Inn, 1 gemfr. Gebiet	7,85	—	—	—
09 1 83	zusammen ...	805,26	99 003	123	X
09 1 84	München				
	Sitz: München, Landeshauptstadt				
09 1 84 112	Aschheim	28,04	4 545	162	8011
09 1 84 113	Baierbrunn	7,20	2 392	332	8021
09 1 84 114	Brunnthal	26,90	3 427	127	8011
09 1 84 118	Feldkirchen	6,42	3 484	543	8016
09 1 84 119	Garching b. München, Stadt	28,16	12 916	459	8046

3 Gemeinden in systematischer Ordnung mit Schlüsselnummer, Fläche, Bevölkerung,
Bevölkerungsdichte und Postleitzahl am 31.12.1990

Schlüssel- nummer	Land, Reg.-Bezirk, Kreis, Gemeinde	Fläche km 2	Bevölkerung	Ein- wohner je km 2	Post- leitz- zahl-
09 1 84 120	Gräfelting	9,58	13 012	1 358	8032
09 1 84 121	Grasbrunn	23,59	4 242	180	8011
09 1 84 122	Grünwald	7,64	9 307	1 218	8022
09 1 84 123	Haar	13,34	16 518	1 238	8013
09 1 84 127	Höhenkirchen-Siegersbrunn	15,19	6 583	433	8011
09 1 84 129	Hohenbrunn	16,79	6 503	387	8011
09 1 84 130	Ismaning	40,17	13 560	338	8045
09 1 84 131	Kirchheim b. München	15,51	12 437	802	8011
09 1 84 132	Neuried	5,03	5 998	1 192	8027
09 1 84 134	Oberhaching	26,62	9 360	352	8024
09 1 84 135	Oberschleißheim	30,59	10 442	341	8042
09 1 84 136	Ottobrunn	5,23	18 933	3 620	8012
09 1 84 137	Aying	44,87	3 235	72	8011
09 1 84 138	Planegg	9,39	10 066	1 072	8033
09 1 84 139	Pullach i. Isartal	7,41	8 031	1 084	8023
09 1 84 140	Putzbrunn	11,19	4 748	424	8011
09 1 84 141	Sauerlach	48,50	5 334	110	8029
09 1 84 142	Schäftlarn	16,71	4 897	293	8021
09 1 84 144	Straßlach-Dingharting	28,39	2 506	88	8021
09 1 84 145	Taufkirchen	22,01	15 668	712	8028
09 1 84 146	Neubiberg	5,77	10 119	1 754	8014
09 1 84 147	Unterföhring	12,81	5 981	467	8043
09 1 84 148	Unterhaching	10,36	18 313	1 768	8025
09 1 84 149	Unterschleißheim	14,38	24 072	1 674	8044
09 1 84 444	München, 7 gemfr. Gebiete	129,33	—	—	—
09 1 84	zusammen ...	667,12	266 629	400	X
09 1 85	Neuburg-Schrobenhausen				
	Sitz: Neuburg a.d. Donau, Stadt				
09 1 85 113	Aresing	29,95	2 501	84	8899
09 1 85 116	Berg im Gau	22,60	1 023	45	8899
09 1 85 118	Bergheim	28,93	1 584	55	8859
09 1 85 123	Brunnen	32,12	1 474	46	8899
09 1 85 125	Burgheim, Markt	49,73	4 190	84	8859
09 1 85 127	Ehekirchen	62,74	3 258	52	8859
09 1 85 131	Gachenbach	30,31	1 921	63	8899
09 1 85 139	Karlshuld	29,12	4 050	139	8859
09 1 85 140	Karlskron	38,47	3 846	100	8071
09 1 85 143	Langenmosen	23,91	1 352	57	8899
09 1 85 149	Neuburg a.d. Donau, Stadt	81,28	25 474	313	8858
09 1 85 150	Oberhausen	31,94	1 949	61	8859
09 1 85 153	Rennertshofen, Markt	93,10	4 356	47	8859
09 1 85 157	Rohrenfels	17,52	1 237	71	8859
09 1 85 158	Schrobenhausen, Stadt	75,31	15 012	199	8898
09 1 85 163	Königsmoos	40,83	3 407	83	8859
09 1 85 166	Waldhofen	27,32	1 760	64	8899
09 1 85 168	Weichering	24,54	1 949	79	8859
09 1 85	zusammen ...	739,72	80 343	109	X
09 1 86	Pfaffenhofen a.d. Ilm				
	Sitz: Pfaffenhofen a.d. Ilm, Stadt				
09 1 86 113	Baar-Ebenhausen	14,78	4 309	292	8076
09 1 86 116	Ernsgaden	6,72	1 198	178	8071
09 1 86 122	Geisenfeld, Stadt	88,33	8 021	91	8069
09 1 86 125	Gerolsbach	58,92	2 559	43	8069
09 1 86 126	Hettenshausen	18,62	1 785	96	8068
09 1 86 128	Hohenwart, Markt	52,22	3 585	69	8899
09 1 86 130	Ilmmünster	13,89	1 732	125	8069
09 1 86 132	Jetzendorf	21,80	2 432	112	8069
09 1 86 137	Manching, Markt	35,37	9 738	275	8072
09 1 86 139	Münchsmünster	15,84	2 485	157	8071
09 1 86 143	Pfaffenhofen a.d. Ilm, Stadt	92,65	19 510	211	8068
09 1 86 144	Pörrnbach	22,64	1 661	73	8069
09 1 86 146	Reichertshausen	23,63	4 235	179	8069
09 1 86 147	Reichertshofen, Markt	36,28	6 241	172	8077
09 1 86 149	Rohrbach	29,61	3 758	127	8069
09 1 86 151	Scheyern	38,29	3 744	98	8069

3 Gemeinden in systematischer Ordnung mit Schlüsselnummer, Fläche, Bevölkerung, Bevölkerungsdichte und Postleitzahl am 31.12.1990

Schlüssel- nummer	Land, Reg.-Bezirk, Kreis, Gemeinde	Fläche km 2	Bevölkerung	Ein- wohner je km 2	Post- leitzahl-
09 1 86 152	Schweitenkirchen	53,00	4 036	76	8069
09 1 86 158	Vohburg a.d. Donau, Stadt	45,19	6 354	141	8075
09 1 86 162	Wolnzach, Markt	91,55	8 388	92	8069
09 1 86	zusammen ...	759,33	95 771	126	x
09 1 87	Rosenheim				
	Sitz: Rosenheim, Stadt				
09 1 87 113	Amerang	39,82	2 908	73	8201
09 1 87 114	Aschau i. Chiemgau	79,59	4 155	52	8213
09 1 87 116	Babensham	54,32	2 466	45	8099
09 1 87 117	Bad Aibling, Stadt	41,46	14 163	342	8202
09 1 87 118	Bernau a. Chiemsee	26,69	5 553	208	8214
09 1 87 120	Brannenburg	33,66	5 059	150	8204
09 1 87 121	Breitbrunn a. Chiemsee	8,12	1 344	166	8211
09 1 87 122	Bruckmühl, Markt	50,23	13 781	274	8206
09 1 87 123	Chiemsee	2,57	382	149	8211
09 1 87 124	Edling	20,04	3 211	160	8094
09 1 87 125	Eggstätt	24,30	2 175	90	8201
09 1 87 126	Eiselfing	34,90	2 608	75	8091
09 1 87 128	Bad Endorf, Markt	40,12	5 863	146	8207
09 1 87 129	Bad Feilnbach	57,43	5 834	102	8201
09 1 87 130	Feldkirchen-Westerham	52,32	9 030	173	8152
09 1 87 131	Flintsbach a. Inn	31,30	2 332	75	8201
09 1 87 132	Frasdorf	32,72	2 630	80	8201
09 1 87 134	Griesstätt	29,52	2 020	68	8091
09 1 87 137	Großkarolinenfeld	29,05	5 862	202	8201
09 1 87 138	Gstadt a. Chiemsee	10,70	1 108	104	8211
09 1 87 139	Halfing	22,81	2 285	100	8201
09 1 87 142	Schechen	31,74	3 685	116	8201
09 1 87 145	Höslwang	16,18	994	61	8201
09 1 87 148	Kiefersfelden	36,72	5 968	163	8205
09 1 87 150	Kolbermoor, Stadt	19,87	14 742	742	8208
09 1 87 154	Neubeuern, Markt	15,30	3 711	243	8201
09 1 87 156	Nußdorf a. Inn	28,58	2 160	76	8201
09 1 87 157	Oberaudorf	59,27	4 716	80	8203
09 1 87 159	Pfaffing	53,51	4 368	82	8098
09 1 87 162	Prien a. Chiemsee, Markt	20,69	9 095	440	8210
09 1 87 163	Prutting	16,22	1 837	113	8201
09 1 87 164	Ramerberg	8,07	1 104	137	8091
09 1 87 165	Raubling	44,23	9 359	212	8201
09 1 87 167	Riedering	37,95	4 710	124	8201
09 1 87 168	Rimsting	19,99	3 035	152	8219
09 1 87 169	Rohrdorf	28,70	4 684	163	8201
09 1 87 170	Rott a. Inn	19,57	3 097	158	8093
09 1 87 172	Samerberg	33,39	2 110	63	8201
09 1 87 173	Schonstett	13,60	1 075	79	8201
09 1 87 174	Söchtenau	25,60	2 229	87	8201
09 1 87 176	Soyen	28,97	2 475	85	8091
09 1 87 177	Stephanskirchen	26,51	9 156	345	8209
09 1 87 179	Tuntenhausen	68,95	4 852	70	8201
09 1 87 181	Vogtareuth	34,22	2 432	71	8097
09 1 87 182	Wasserburg a. Inn, Stadt	18,79	9 921	528	8090
09 1 87 444	Rosenheim, 2 gemfr. Gebiete	10,37	—	—	—
09 1 87	zusammen ...	1 438,66	206 284	143	x
09 1 88	Starnberg				
	Sitz: Starnberg, Stadt				
09 1 88 113	Berg	32,35	7 066	218	8137
09 1 88 117	Andechs	40,45	2 782	69	8138
09 1 88 118	Feldafing	9,15	3 782	413	8133
09 1 88 120	Gauting	50,12	17 948	358	8035
09 1 88 121	Gilching	31,67	13 926	440	8031
09 1 88 124	Herrsching a. Ammersee	20,87	8 294	397	8036
09 1 88 126	Inning a. Ammersee	24,43	3 384	139	8084
09 1 88 127	Krailling	16,10	7 291	453	8033
09 1 88 132	Seefeld	34,86	6 184	177	8031
09 1 88 137	Pöcking	20,94	5 559	265	8134

3 Gemeinden in systematischer Ordnung mit Schlüsselnummer, Fläche, Bevölkerung,
Bevölkerungsdichte und Postleitzahl am 31.12.1990

Schlüssel- nummer	Land, Reg.-Bezirk, Kreis, Gemeinde	Fläche km 2	Bevölkerung	Ein- wohner je km 2	Post- leitz- zahl
09 1 88 139	Starnberg, Stadt	61,76	20 687	335	8130
09 1 88 141	Tutzing	35,65	9 285	260	8132
09 1 88 144	Weßling	22,60	4 379	194	8031
09 1 88 145	Wörthsee	20,42	4 030	197	8031
09 1 88 444	Starnberg, 3 gemfr. Gebiete	66,64	—	—	—
09 1 88	zusammen ...	488,01	114 597	235	X
09 1 89	Traunstein				
	Sitz: Traunstein, Stadt				
09 1 89 111	Altenmarkt a.d. Alz	26,10	3 317	127	8226
09 1 89 113	Bergen	36,91	3 984	108	8221
09 1 89 114	Chieming	37,74	3 963	105	8224
09 1 89 115	Engelsberg	34,17	2 067	60	8261
09 1 89 118	Fridolfing	44,23	3 568	81	8229
09 1 89 119	Grabenstätt	37,81	3 182	84	8221
09 1 89 120	Grassau, Markt	35,76	5 776	162	8217
09 1 89 124	Inzell	42,32	3 928	93	8221
09 1 89 126	Kienberg	22,83	1 177	52	8221
09 1 89 127	Kirchanschöring	25,23	2 710	107	8229
09 1 89 129	Marquartstein	13,41	2 878	215	8215
09 1 89 130	Nußdorf	16,12	1 907	118	8221
09 1 89 133	Obing	43,75	3 455	79	8201
09 1 89 134	Palling	53,86	2 991	56	8221
09 1 89 135	Petting	29,93	1 973	66	8221
09 1 89 137	Pittenhart	27,91	1 385	50	8201
09 1 89 139	Reit im Winkl	70,99	2 827	40	8216
09 1 89 140	Ruhpolding	147,96	6 370	43	8222
09 1 89 141	Schleching	45,17	1 734	38	8211
09 1 89 142	Schnaitsee	61,13	3 258	53	8095
09 1 89 143	Seeon-Seebruck	47,93	3 892	81	8221
09 1 89 145	Siegsdorf	55,08	7 517	136	8227
09 1 89 146	Staudach-Egerndach	19,34	1 071	55	8217
09 1 89 148	Surberg	23,73	2 796	118	8221
09 1 89 149	Tacherting	50,24	4 556	91	8221
09 1 89 150	Taching a. See	26,76	1 745	65	8221
09 1 89 152	Tittmoning, Stadt	72,12	5 338	74	8261
09 1 89 154	Traunreut, Stadt	45,06	20 838	462	8225
09 1 89 155	Traunstein, Stadt	48,58	17 544	361	8220
09 1 89 157	Trostberg, Stadt	51,54	10 915	212	8223
09 1 89 159	Übersee	30,53	4 041	132	8212
09 1 89 160	Unterwössen	41,27	2 970	72	8218
09 1 89 161	Vachendorf	9,95	1 559	157	8221
09 1 89 162	Waging a. See, Markt	48,87	5 707	117	8221
09 1 89 165	Wonneberg	18,01	1 207	67	8221
09 1 89 444	Traunstein, 3 gemfr. Gebiete	91,67	—	—	—
09 1 89	zusammen ...	1 534,01	154 146	100	X
09 1 90	Weilheim-Schongau				
	Sitz: Weilheim i. OB, Stadt				
09 1 90 111	Altenstadt	18,67	2 976	159	8925
09 1 90 113	Antdorf	22,36	974	44	8121
09 1 90 114	Bernbeuren	41,69	1 968	47	8926
09 1 90 115	Bernried	13,80	1 748	127	8139
09 1 90 117	Böbing	40,34	1 458	36	8121
09 1 90 118	Burggen	24,94	1 343	54	8927
09 1 90 120	Eberfing	27,92	971	35	8121
09 1 90 121	Eglfing	16,16	798	49	8111
09 1 90 126	Habach	12,16	773	64	8121
09 1 90 129	Hohenfurch	12,41	1 317	106	8928
09 1 90 130	Hohenpeißenberg	20,43	3 528	173	8126
09 1 90 131	Huglfing	24,35	2 018	83	8125
09 1 90 132	Iffeldorf	27,60	2 049	74	8127
09 1 90 133	Ingenried	17,44	735	42	8921
09 1 90 135	Oberhausen	14,91	1 648	111	8125
09 1 90 136	Obersöcherling	22,28	1 114	50	8121
09 1 90 138	Pähl	32,21	1 774	55	8121
09 1 90 139	Peißenberg, Markt	32,67	11 119	340	8123

3 Gemeinden in systematischer Ordnung mit Schlüsselnummer, Fläche, Bevölkerung,
Bevölkerungsdichte und Postleitzahl am 31.12.1990

Schlüssel- nummer	Land, Reg.-Bezirk, Kreis, Gemeinde	Fläche km 2	Bevölkerung	Ein- wohner je km 2	Post- leitzahl-
09 1 90 140	Peiting, Markt	75,16	10 734	143	8922
09 1 90 141	Penzberg, Stadt	25,72	13 651	531	8122
09 1 90 142	Polling	29,22	2 853	98	8128
09 1 90 143	Prem	15,92	843	53	8921
09 1 90 144	Raisting	21,97	1 657	75	8121
09 1 90 145	Rottenbuch	31,45	1 626	52	8121
09 1 90 148	Schongau, Stadt	21,36	10 836	507	8920
09 1 90 149	Schwabbruck	7,32	753	103	8921
09 1 90 151	Schwabsölen	17,03	1 140	67	8929
09 1 90 152	Seeshaupt	29,98	2 626	88	8124
09 1 90 153	Sindelsdorf	17,50	857	49	8121
09 1 90 154	Steingaden	64,08	2 508	39	8924
09 1 90 157	Weilheim 1. OB, Stadt	55,47	18 294	330	8120
09 1 90 158	Wessobrunn	51,10	1 810	35	8129
09 1 90 159	Wienlbach	32,99	2 771	84	8121
09 1 90 160	Wildsteig	47,73	1 126	24	8121
09 1 90	zusammen ...	966,34	112 396	116	X
09 1	Reg.-Bez. zusammen ...	17 528,88	3 801 448	217	X
09 2	Reg.-Bez. Niederbayern				
09 2 61 000	Landshut, Stadt	65,65	59 066	900	8300
09 2 62 000	Passau, Stadt	69,71	50 328	722	8390
09 2 63 000	Straubing, Stadt	67,64	41 715	617	8440
09 2 71	Deggendorf				
	Sitz: Deggendorf, Stadt				
09 2 71 111	Aholming	29,35	1 871	64	8351
09 2 71 113	Auerbach	24,09	1 933	80	8351
09 2 71 114	Außernzell	24,13	1 291	54	8359
09 2 71 116	Bernried	39,47	4 310	109	8351
09 2 71 118	Buchhofen	15,69	971	62	8351
09 2 71 119	Deggendorf, Stadt	77,20	30 214	391	8360
09 2 71 122	Grafling	46,28	2 684	58	8351
09 2 71 123	Grattersdorf	25,98	1 421	55	8351
09 2 71 125	Hengersberg, Markt	45,82	6 356	139	8355
09 2 71 126	Hunding	14,66	1 107	76	8351
09 2 71 127	Iggensbach	19,07	2 139	112	8351
09 2 71 128	Künzing	40,32	2 931	73	8351
09 2 71 130	Lalling	27,95	1 477	53	8351
09 2 71 132	Metten, Markt	11,89	3 836	323	8354
09 2 71 135	Moos	32,26	1 922	60	8351
09 2 71 138	Niederalteich	9,96	1 712	172	8351
09 2 71 139	Oberpörring	17,39	1 036	60	8351
09 2 71 140	Offenberg	23,77	3 024	127	8351
09 2 71 141	Osterhofen, Stadt	111,19	10 882	98	8353
09 2 71 143	Otzing	30,42	1 494	49	8351
09 2 71 146	Plattling, Stadt	35,82	10 965	306	8350
09 2 71 148	Schaufling	25,42	1 245	49	8351
09 2 71 149	Schöllnach, Markt	39,94	4 558	114	8359
09 2 71 151	Stephansposching	44,69	2 629	59	8351
09 2 71 152	Wallerfing	20,76	1 224	59	8351
09 2 71 153	Winzer, Markt	27,61	3 421	124	8351
09 2 71	zusammen ...	861,13	106 653	124	X
09 2 72	Freyung-Grafenau				
	Sitz: Freyung, Stadt				
09 2 72 116	Eppenschlag	17,00	900	53	8351
09 2 72 118	Freyung, Stadt	48,58	7 473	154	8393
09 2 72 119	Fürsteneck	10,42	956	92	8391
09 2 72 120	Grafenau, Stadt	63,95	8 433	132	8352
09 2 72 121	Grainet	36,12	2 198	61	8391
09 2 72 122	Haidmühle	21,03	1 661	79	8391

3 Gemeinden in systematischer Ordnung mit Schlüsselnummer, Fläche, Bevölkerung, Bevölkerungsdichte und Postleitzahl am 31.12.1990

Schlüssel- nummer	Land, Reg.-Bezirk, Kreis, Gemeinde	Fläche km 2	Bevölkerung	Ein- wohner je km 2	Post- leitz- zahl-
09 2 72 126	Hinterschmiding	21,04	2 261	107	8391
09 2 72 127	Hohenau	43,13	3 337	77	8351
09 2 72 128	Innernzell	22,12	1 602	72	8351
09 2 72 129	Jandelsbrunn	42,42	3 279	77	8391
09 2 72 134	Mauth	28,85	2 565	89	8391
09 2 72 136	Neureichenau	46,36	4 312	93	8391
09 2 72 138	Perlesreut, Markt	29,70	2 887	97	8391
09 2 72 139	Philippseut	10,24	733	72	8391
09 2 72 140	Ringelai	16,41	1 916	117	8391
09 2 72 141	Röhrnbach, Markt	40,76	4 339	106	8391
09 2 72 142	Saldenburg	28,03	2 009	72	8391
09 2 72 143	Sankt Oswald-Riedlhütte	40,27	3 130	78	8351
09 2 72 145	Schöfweg	15,91	1 331	84	8351
09 2 72 146	Neuschönau	27,54	2 297	83	8351
09 2 72 147	Schönberg, Markt	32,73	3 812	116	8351
09 2 72 149	Spiegelau	40,34	4 191	104	8356
09 2 72 150	Thurmansbang	32,95	2 322	70	8391
09 2 72 151	Waldkirchen, Stadt	80,04	9 740	122	8392
09 2 72 152	Zenting	21,74	1 206	55	8359
09 2 72 444	Freyung-Grafenau, 13 gemfr. Gebiete	166,73	—	—	—
09 2 72	zusammen ...	984,41	78 890	80	X
09 2 73	Kelheim				
	Sitz: Kelheim, Stadt				
09 2 73 111	Abensberg, Stadt	60,29	10 150	168	8423
09 2 73 113	Aiglsbach	40,03	1 390	35	8301
09 2 73 115	Attenhofen	31,50	1 102	35	8301
09 2 73 116	Bad Abbach, Markt	55,32	7 106	128	8403
09 2 73 119	Biburg	14,21	966	68	8427
09 2 73 121	Essing, Markt	17,38	1 004	58	8421
09 2 73 125	Hausen	34,69	1 780	51	8421
09 2 73 127	Herrngiersdorf	25,12	1 011	40	8301
09 2 73 133	Ihrlerstein	23,10	3 608	156	8429
09 2 73 137	Kelheim, Stadt	76,83	15 083	196	8420
09 2 73 139	Kirchdorf	16,52	757	46	8421
09 2 73 141	Langquaid, Markt	56,69	3 977	70	8301
09 2 73 147	Mainburg, Stadt	61,67	11 411	185	8302
09 2 73 152	Neustadt a.d. Donau, Stadt	93,50	10 283	110	8425
09 2 73 159	Painten, Markt	13,61	1 965	144	8421
09 2 73 163	Eisendorf	32,66	1 715	53	8301
09 2 73 164	Riedenburg, Stadt	100,64	5 567	55	8422
09 2 73 165	Rohr l. NB, Markt	54,21	2 988	55	8428
09 2 73 166	Saal a.d. Donau	44,18	5 365	121	8424
09 2 73 172	Stegenburg, Markt	25,63	2 564	100	8427
09 2 73 175	Teugn	17,08	1 282	75	8421
09 2 73 177	Train	10,14	1 420	140	8421
09 2 73 178	Volkerschwand	29,22	1 447	50	8301
09 2 73 181	Wildenberg	18,13	1 122	62	8421
09 2 73 444	Kelheim, 5 gemfr. Gebiete	114,81	—	—	—
09 2 73	zusammen ...	1 067,16	95 063	89	X
09 2 74	Landshut				
	Sitz: Landshut, Stadt				
09 2 74 111	Adlkofen	47,81	3 234	68	8311
09 2 74 112	Aham	37,97	1 877	49	8311
09 2 74 113	Altdorf	23,06	9 849	427	8300
09 2 74 114	Altfraunhofen	24,29	1 412	58	8311
09 2 74 118	Baierbach	16,76	632	38	8311
09 2 74 119	Bayerbach b. Ergoldsbach	25,43	1 374	54	8301
09 2 74 120	Bodenkirchen	61,94	4 732	76	8318
09 2 74 121	Buch a. Erlbach	26,73	2 629	98	8311
09 2 74 124	Eching	30,12	2 430	81	8311
09 2 74 126	Ergolding, Markt	37,09	9 977	269	8300
09 2 74 127	Ergoldsbach, Markt	57,05	6 450	113	8305
09 2 74 128	Essenbach	83,58	8 245	99	8307
09 2 74 132	Furth	20,96	2 386	114	8301
09 2 74 134	Geisenhausen, Markt	62,54	5 460	87	8315

3 Gemeinden in systematischer Ordnung mit Schlüsselnummer, Fläche, Bevölkerung,
Bevölkerungsdichte und Postleitzahl am 31.12.1990

Schlüssel- nummer	Land, Reg.-Bezirk, Kreis, Gemeinde	Fläche km 2	Bevölkerung	Ein- wohner je km 2	Post- leitz- zahl
09 2 74 135	Gerzen	17,01	1 948	115	8311
09 2 74 141	Hohenthann	68,35	2 767	40	8301
09 2 74 145	Kröning	39,60	1 771	45	8311
09 2 74 146	Kumhausen	37,09	3 574	96	8300
09 2 74 153	Neufahrn f. NB	38,81	3 274	84	8301
09 2 74 154	Neufraunhofen	17,95	990	55	8311
09 2 74 156	Niederaichbach	34,18	2 693	79	8301
09 2 74 165	Obersüßbach	23,59	1 236	52	8301
09 2 74 172	Pfeffenhausen, Markt	71,85	4 346	60	8308
09 2 74 174	Postau	34,84	1 421	41	8301
09 2 74 176	Rottenburg a.d. Laaber, Stadt	90,22	6 911	77	8303
09 2 74 179	Schalkham	22,70	1 000	44	8311
09 2 74 182	Tiefenbach	24,83	2 860	115	8311
09 2 74 183	Velden, Markt	49,43	5 117	104	8319
09 2 74 184	Vilsbiburg, Stadt	68,89	10 416	151	8313
09 2 74 185	Vilsheim	21,72	1 781	82	8311
09 2 74 187	Weihmichl	32,18	1 985	62	8301
09 2 74 188	Weng	15,62	1 011	65	8311
09 2 74 191	Wörth a.d. Isar	4,87	1 519	312	8301
09 2 74 193	Wurmsham	28,11	1 297	46	8311
09 2 74 194	Bruckberg	51,07	4 034	79	8301
09 2 74	zusammen ...	1 348,24	122 638	91	X
09 2 75	Passau				
	Sitz: Passau, Stadt				
09 2 75 111	Alcha vorm Wald	20,33	2 156	106	8359
09 2 75 112	Aidenbach, Markt	17,12	2 401	140	8359
09 2 75 114	Aldersbach	45,89	3 753	82	8359
09 2 75 116	Bad Füssing	55,10	5 554	101	8397
09 2 75 117	Beutelsbach	20,40	1 111	54	8359
09 2 75 118	Breitenberg	29,87	2 156	72	8391
09 2 75 119	Büchlberg	28,03	3 595	128	8391
09 2 75 120	Eging a. See, Markt	23,68	3 341	141	8359
09 2 75 121	Fürstenstein	19,32	3 558	184	8359
09 2 75 122	Fürstenzell, Markt	79,32	7 173	90	8399
09 2 75 124	Griesbach f. Rottal, Stadt	70,12	7 938	113	8394
09 2 75 125	Haarbach	47,70	2 408	50	8359
09 2 75 126	Hauzenberg, Stadt	82,82	12 159	147	8395
09 2 75 127	Hofkirchen, Markt	32,71	3 280	100	8359
09 2 75 128	Hutthurm, Markt	37,20	5 227	141	8391
09 2 75 130	Kirchham	18,47	2 232	121	8399
09 2 75 131	Kößlarn, Markt	25,49	1 734	68	8399
09 2 75 132	Malching	25,24	1 148	45	8399
09 2 75 133	Neuburg a. Inn	41,69	3 428	82	8399
09 2 75 134	Neuhaus a. Inn	30,94	3 147	102	8399
09 2 75 135	Neukirchen vorm Wald	24,29	2 245	92	8391
09 2 75 137	Obernzell, Markt	18,22	3 874	213	8391
09 2 75 138	Ortenburg, Markt	60,75	6 744	111	8359
09 2 75 141	Pocking, Stadt	68,98	12 346	179	8398
09 2 75 143	Rotthalmünster, Markt	44,51	4 693	105	8399
09 2 75 144	Ruderting	12,97	2 549	197	8391
09 2 75 145	Ruhstorf a.d. Rott	51,44	5 874	114	8399
09 2 75 146	Salzweg	31,92	5 381	169	8391
09 2 75 148	Sonnen	16,50	1 426	86	8391
09 2 75 149	Tettenweis	28,72	1 715	60	8399
09 2 75 150	Thyrnau	33,97	3 763	111	8391
09 2 75 151	Tiefenbach	49,65	6 119	123	8391
09 2 75 152	Tittling, Markt	20,79	3 910	188	8391
09 2 75 153	Untergriesbach, Markt	73,60	5 947	81	8391
09 2 75 154	Vilshofen, Stadt	86,35	15 873	184	8358
09 2 75 156	Wegscheid, Markt	80,64	5 554	69	8396
09 2 75 159	Windorf, Markt	56,90	4 516	79	8359
09 2 75 160	Witzmannsberg	18,73	1 451	77	8391
09 2 75	zusammen ...	1 530,37	171 479	112	X

3 Gemeinden in systematischer Ordnung mit Schlüsselnummer, Fläche, Bevölkerung,
Bevölkerungsdichte und Postleitzahl am 31.12.1990

Schlüssel- nummer	Land, Reg.-Bezirk, Kreis, Gemeinde	Fläche km 2	Bevölkerung	Ein- wohner je km 2	Post- leitz- zahl-
09 2 76	Regen				
	Sitz: Regen, Stadt				
09 2 76 111	Achslach	30,05	1 268	42	8371
09 2 76 113	Arnbruck	37,89	1 886	50	8498
09 2 76 115	Bayerisch Eisenstein	47,35	1 588	34	8371
09 2 76 116	Bischofsmais	46,30	3 190	69	8379
09 2 76 117	Bodenmais, Markt	45,28	3 488	77	8373
09 2 76 118	Böbrach	27,56	1 657	60	8371
09 2 76 120	Drachselsried	41,73	2 328	56	8371
09 2 76 121	Frauenau	59,60	3 125	52	8377
09 2 76 122	Geiersthal	22,37	2 154	96	8376
09 2 76 123	Gotteszell	9,21	1 238	134	8375
09 2 76 126	Kirchberg	48,78	4 159	85	8378
09 2 76 127	Kirchdorf 1. Wald	30,57	2 100	69	8371
09 2 76 128	Kollnburg	59,54	2 840	48	8371
09 2 76 129	Langdorf	34,37	1 990	58	8371
09 2 76 130	Lindberg	109,64	2 368	22	8372
09 2 76 134	Patersdorf	17,05	1 778	104	8371
09 2 76 135	Prackenbach	40,07	2 651	66	8371
09 2 76 138	Regen, Stadt	65,16	11 497	176	8370
09 2 76 139	Rinchnach	40,20	3 089	77	8371
09 2 76 142	Ruhmannsfelden, Markt	5,81	2 014	347	8375
09 2 76 143	Teisnach, Markt	25,78	2 744	106	8376
09 2 76 144	Viechtach, Stadt	62,48	8 243	132	8374
09 2 76 146	Zachenberg	27,30	2 099	77	8375
09 2 76 148	Zwiesel, Stadt	40,98	10 452	255	8372
09 2 76	zusammen ...	975,07	79 946	82	X
09 2 77	Rottal-Inn				
	Sitz: Pfarrkirchen, Stadt				
09 2 77 111	Arnstorf, Markt	80,53	5 813	72	8382
09 2 77 112	Bayerbach	19,41	1 652	85	8399
09 2 77 113	Bad Birnbach, Markt	68,61	5 323	78	8345
09 2 77 114	Dietersburg	55,05	2 812	51	8341
09 2 77 116	Eggenfelden, Stadt	44,35	11 600	262	8330
09 2 77 117	Eggldham	36,84	2 364	64	8344
09 2 77 118	Ering	39,56	1 927	49	8399
09 2 77 119	Falkenberg	66,68	3 584	54	8335
09 2 77 121	Gangkofen, Markt	108,82	6 205	57	8314
09 2 77 122	Geratskirchen	12,91	623	48	8261
09 2 77 124	Hebertsfelden	49,83	3 562	71	8333
09 2 77 126	Johanniskirchen	40,62	2 394	59	8349
09 2 77 127	Julbach	9,29	1 920	207	8341
09 2 77 128	Kirchdorf a. Inn	28,69	4 248	148	8347
09 2 77 131	Malgersdorf	11,53	1 029	89	8336
09 2 77 133	Massing, Markt	36,11	3 081	85	8332
09 2 77 134	Mitterskirchen	24,72	1 722	70	8337
09 2 77 138	Pfarrkirchen, Stadt	52,32	10 632	203	8340
09 2 77 139	Postmünster	43,50	2 269	52	8341
09 2 77 140	Reut	30,75	1 637	53	8342
09 2 77 141	Rimbach	22,87	858	38	8331
09 2 77 142	Roßbach	48,16	2 814	58	8387
09 2 77 144	Schönau	36,09	1 634	45	8338
09 2 77 145	Simbach a. Inn, Stadt	47,31	9 127	193	8346
09 2 77 147	Stubenberg	18,16	1 324	73	8399
09 2 77 148	Tann, Markt	37,54	3 391	90	8342
09 2 77 149	Triftern, Markt	62,21	5 072	82	8343
09 2 77 151	Unterdietfurt	27,54	1 889	69	8339
09 2 77 152	Wittibreit	38,34	1 915	50	8348
09 2 77 153	Wurmannsquick, Markt	49,18	3 386	69	8334
09 2 77 154	Zellarn	28,89	2 131	74	8342
09 2 77 444	Rottal-Inn, 2 gemfr. Gebiete	4,96	—	—	—
09 2 77	zusammen ...	1 281,37	107 938	84	X

3 Gemeinden in systematischer Ordnung mit Schlüsselnummer, Fläche, Bevölkerung,
Bevölkerungsdichte und Postleitzahl am 31.12.1990

Schlüssel- nummer	Land, Reg.-Bezirk, Kreis, Gemeinde	Fläche km 2	Bevölkerung	Ein- wohner je km 2	Post- leitzahl-
09 2 78	Straubing-Bogen				
	Sitz: Straubing, Stadt				
09 2 78 112	Aholting	21,33	1 162	54	8441
09 2 78 113	Alterhofen	43,05	2 895	67	8441
09 2 78 116	Ascha	19,54	1 242	64	8441
09 2 78 117	Atting	14,91	1 188	80	8441
09 2 78 118	Bogen, Stadt	49,73	8 926	179	8443
09 2 78 120	Falkenfels	11,50	742	65	8441
09 2 78 121	Feldkirchen	22,58	1 659	73	8441
09 2 78 123	Geiselhöring, Stadt	99,97	5 996	60	8442
09 2 78 129	Haibach	32,41	2 075	64	8441
09 2 78 134	Haselbach	18,46	1 309	71	8441
09 2 78 139	Hunderdorf	22,23	3 030	136	8447
09 2 78 140	Irlbach	15,83	1 135	72	8444
09 2 78 141	Kirchroth	43,04	3 319	77	8441
09 2 78 143	Konzell	26,76	1 776	66	8441
09 2 78 144	Laberweinting	76,28	3 335	44	8301
09 2 78 146	Leiblfing	78,47	3 418	44	8448
09 2 78 147	Loitzendorf	12,03	592	49	8441
09 2 78 148	Mallersdorf-Pfaffenberg, Markt	72,66	6 277	86	8304
09 2 78 149	Mariaposching	19,63	1 249	64	8351
09 2 78 151	Mitterfels, Markt	14,22	2 154	151	8446
09 2 78 154	Neukirchen	24,45	1 649	67	8441
09 2 78 159	Niederwinkling	25,61	1 858	73	8351
09 2 78 167	Oberschneiding	60,77	2 435	40	8441
09 2 78 170	Parkstetten	19,47	2 356	121	8441
09 2 78 171	Perasdorf	16,05	663	41	8441
09 2 78 172	Perkam	14,22	1 145	81	8441
09 2 78 177	Rain	14,28	1 829	128	8441
09 2 78 178	Rattenberg	30,22	1 847	61	8441
09 2 78 179	Rattiszell	22,18	1 307	59	8441
09 2 78 182	Salching	22,01	1 806	82	8441
09 2 78 184	Sankt Englmar	36,86	1 411	38	8449
09 2 78 187	Schwarzach, Markt	33,23	2 401	72	8445
09 2 78 189	Stallwang	20,57	1 352	66	8441
09 2 78 190	Steinach	23,05	2 285	99	8441
09 2 78 192	Straßkirchen	38,37	2 863	75	8444
09 2 78 197	Wiesenfelden	78,26	3 170	41	8441
09 2 78 198	Windberg	8,04	936	116	8447
09 2 78	zusammen ...	1 202,27	84 792	71	X
09 2 79	Dingolfing-Landau				
	Sitz: Dingolfing, Stadt				
09 2 79 112	Dingolfing, Stadt	44,04	15 683	356	8312
09 2 79 113	Eichendorf, Markt	98,19	6 299	64	8383
09 2 79 115	Frontenhausen, Markt	30,47	3 367	111	8316
09 2 79 116	Gottfrieding	27,12	1 693	62	8311
09 2 79 122	Landau a.d. Isar, Stadt	84,67	11 648	138	8380
09 2 79 124	Loiching	38,96	3 018	77	8311
09 2 79 125	Mamming	41,47	2 458	59	8388
09 2 79 126	Marklkofen	40,61	3 553	87	8311
09 2 79 127	Mengkofen	84,77	4 479	53	8317
09 2 79 128	Moosthenning	70,41	3 850	55	8311
09 2 79 130	Niederviehbach	29,63	1 956	66	8311
09 2 79 132	Pilsting, Markt	71,02	5 751	81	8385
09 2 79 134	Reisbach, Markt	94,34	6 669	71	8386
09 2 79 135	Simbach, Markt	51,24	3 444	67	8384
09 2 79 137	Wallersdorf, Markt	71,17	5 734	81	8357
09 2 79	zusammen ...	878,11	79 602	91	X
09 2	Reg.-Bez. zusammen ...	10 331,13	1 078 110	104	X

3 Gemeinden in systematischer Ordnung mit Schlüsselnummer, Fläche, Bevölkerung,
Bevölkerungsdichte und Postleitzahl am 31.12.1990

Schlüssel- nummer	Land, Reg.-Bezirk, Kreis, Gemeinde	Fläche km 2	Bevölkerung	Ein- wohner je km 2	Post- leitzahl-
09 3	Reg.-Bez. Oberpfalz				
09 3 61 000	Amberg, Stadt	50,07	43 111	861	8450
09 3 62 000	Regensburg, Stadt	80,82	121 691	1 506	8400
09 3 63 000	Weiden i.d. OPf., Stadt	68,06	42 234	621	8480
09 3 71	Amberg-Sulzbach				
	Sitz: Amberg, Stadt				
09 3 71 111	Ammerthal	8,14	1 627	200	8451
09 3 71 113	Auerbach i.d. OPf., Stadt	70,24	9 183	131	8572
09 3 71 116	Birgland	62,50	1 621	26	8451
09 3 71 118	Ebermannsdorf	36,15	2 102	58	8451
09 3 71 119	Edelsfeld	34,73	1 609	46	8459
09 3 71 120	Ensdorf	41,46	2 043	49	8451
09 3 71 121	Freihung, Markt	46,35	2 580	56	8451
09 3 71 122	Freudenberg	78,77	3 716	47	8451
09 3 71 123	Gebenbach	18,09	713	39	8451
09 3 71 126	Hahnbach, Markt	67,39	4 792	71	8451
09 3 71 127	Hirschau, Stadt	74,60	6 267	84	8452
09 3 71 128	Hirschbach	26,78	1 318	49	8459
09 3 71 129	Hohenburg, Markt	39,31	1 660	42	8451
09 3 71 131	Illschwang	54,17	1 637	30	8451
09 3 71 132	Kastl, Markt	64,85	2 770	43	8455
09 3 71 135	Königstein, Markt	28,27	1 661	59	8459
09 3 71 136	Kümmersbruck	46,38	8 248	178	8457
09 3 71 140	Eitzelwang	21,70	1 521	70	8459
09 3 71 141	Neukirchen b. Sulzbach-Rosenberg	45,76	2 856	62	8459
09 3 71 144	Poppenricht	11,56	3 226	279	8451
09 3 71 146	Rieden, Markt	32,30	2 570	80	8451
09 3 71 148	Schmidmühlen, Markt	25,33	2 381	94	8456
09 3 71 150	Schnaittenbach, Stadt	62,55	4 502	72	8454
09 3 71 151	Sulzbach-Rosenberg, Stadt	48,52	18 592	383	8458
09 3 71 154	Ursensollen	72,95	3 150	43	8451
09 3 71 156	Vilseck, Stadt	64,72	6 195	96	8453
09 3 71 157	Weigendorf	12,58	1 209	96	8561
09 3 71 444	Amberg-Sulzbach, 9 gemfr. Gebiete	59,18	—	—	—
09 3 71	zusammen ...	1 255,33	99 749	79	X
09 3 72	Cham				
	Sitz: Cham, Stadt				
09 3 72 112	Arnschwang	28,21	1 871	66	8491
09 3 72 113	Arrach	28,80	2 632	91	8491
09 3 72 115	Blaibach	17,03	2 075	122	8491
09 3 72 116	Cham, Stadt	80,69	17 144	212	8490
09 3 72 117	Chamerau	23,39	2 536	108	8491
09 3 72 124	Eschlkam, Markt	60,54	3 594	59	8491
09 3 72 125	Falkenstein, Markt	45,47	3 025	67	8411
09 3 72 126	Furth i. Wald, Stadt	67,09	9 593	143	8492
09 3 72 128	Gleißenberg	15,39	912	59	8491
09 3 72 130	Grafenwiesen	10,19	1 754	172	8491
09 3 72 135	Hohenwarth	24,23	2 234	92	8491
09 3 72 137	Kötzting, Stadt	62,15	7 011	113	8493
09 3 72 138	Lam, Markt	33,39	3 175	95	8496
09 3 72 142	Michelsneukirchen	32,87	1 523	46	8411
09 3 72 143	Miltach	25,24	2 265	90	8491
09 3 72 144	Neukirchen b. Hl. Blut, Markt	59,87	4 257	71	8497
09 3 72 146	Pemfling	44,51	2 189	49	8491
09 3 72 147	Pöding	9,14	913	100	8491
09 3 72 149	Reichenbach	9,71	1 119	115	8411
09 3 72 150	Rettenbach	24,62	1 689	69	8411
09 3 72 151	Rimbach	24,72	1 994	81	8491
09 3 72 153	Roding, Stadt	113,76	10 618	93	8495
09 3 72 154	Rötz, Stadt	66,68	3 564	53	8463
09 3 72 155	Runding	20,97	2 150	103	8491

3 Gemeinden in systematischer Ordnung mit Schlüsselnummer, Fläche, Bevölkerung, Bevölkerungsdichte und Postleitzahl am 31.12.1990

Schlüssel- nummer	Land, Reg.-Bezirk, Kreis, Gemeinde	Fläche km 2	Bevölkerung	Ein- wohner je km 2	Post- leitzahl-
09 3 72 157	Schönthal	43,71	1 900	43	8491
09 3 72 158	Schorndorf	38,52	1 985	52	8491
09 3 72 161	Stamsried, Markt	43,45	2 102	48	8491
09 3 72 163	Tiefenbach	45,81	2 227	49	8491
09 3 72 164	Traitsching	45,43	3 851	85	8499
09 3 72 165	Treffelstein	20,86	1 047	50	8491
09 3 72 167	Zell	32,92	1 663	51	8411
09 3 72 168	Waffenbrunn	25,16	1 827	73	8491
09 3 72 169	Wald	37,77	2 450	65	8411
09 3 72 170	Walderbach	26,85	1 821	68	8411
09 3 72 171	Waldmünchen, Stadt	101,16	7 651	76	8494
09 3 72 174	Weiding	28,34	2 253	79	8491
09 3 72 175	Willmering	10,29	1 692	164	8491
09 3 72 177	Zandt	21,62	1 681	78	8491
09 3 72 178	Lohberg	59,25	2 086	35	8491
09 3 72	zusammen ...	1 509,80	126 073	84	X
09 3 73	Neumarkt i.d. OPf.				
	Sitz: Neumarkt i.d. OPf., Stadt				
09 3 73 112	Berching, Stadt	131,13	7 820	60	8434
09 3 73 113	Berg b. Neumarkt i.d. OPf.	65,12	6 203	95	8438
09 3 73 114	Berggau	27,09	1 813	67	8431
09 3 73 115	Breitenbrunn, Markt	70,71	3 263	46	8431
09 3 73 119	Deining	71,38	3 410	48	8431
09 3 73 121	Dietfurt a.d. Altmühl, Stadt	78,88	5 428	69	8435
09 3 73 126	Freystadt, Stadt	80,51	6 748	84	8437
09 3 73 134	Hohenfels, Markt	137,09	2 125	16	8431
09 3 73 140	Lauterhofen, Markt	77,44	3 272	42	8451
09 3 73 143	Lupburg, Markt	30,59	2 120	69	8433
09 3 73 146	Mühlhausen	37,00	3 930	106	8431
09 3 73 147	Neumarkt i.d. OPf., Stadt	78,82	35 551	451	8430
09 3 73 151	Parsberg, Stadt	57,30	5 849	102	8433
09 3 73 153	Pilsach	47,66	2 337	49	8431
09 3 73 155	Postbauer-Heng	24,65	5 777	234	8439
09 3 73 156	Pyrbau, Markt	50,30	4 709	94	8501
09 3 73 159	Sengenthal	28,78	2 149	75	8431
09 3 73 160	Seubersdorf i.d. OPf.	68,24	4 742	69	8431
09 3 73 167	Velburg, Stadt	175,67	4 743	27	8436
09 3 73 444	Neumarkt i.d. OPf., 1 gemfr. Gebiet	5,51	—	—	—
09 3 73	zusammen ...	1 343,87	111 989	83	X
09 3 74	Neustadt a.d. Waldnaab				
	Sitz: Neustadt a.d. Waldnaab, Stadt				
09 3 74 111	Altenstadt a.d. Waldnaab	17,67	4 544	257	8481
09 3 74 117	Eschenbach i.d. OPf., Stadt	35,12	3 737	106	8489
09 3 74 118	Eslarn, Markt	55,24	3 117	56	8481
09 3 74 119	Etzenricht	13,58	1 618	119	8481
09 3 74 121	Floß, Markt	50,49	3 730	74	8485
09 3 74 122	Flossenbürg	22,32	2 027	91	8481
09 3 74 123	Georgenberg	16,96	1 558	92	8481
09 3 74 124	Grafenwöhr, Stadt	215,83	6 131	28	8484
09 3 74 127	Irchenrieth	10,04	1 699	169	8481
09 3 74 128	Kirchendemenreuth	39,35	958	24	8481
09 3 74 129	Kirchenthumbach, Markt	67,46	3 473	51	8575
09 3 74 131	Kohlberg, Markt	33,51	1 223	36	8481
09 3 74 132	Leuchtenberg, Markt	32,36	1 374	42	8481
09 3 74 133	Luhe-Wildenau, Markt	38,63	3 121	81	8481
09 3 74 134	Mantel, Markt	16,73	2 912	174	8481
09 3 74 137	Moosbach, Markt	63,73	2 750	43	8481
09 3 74 139	Neustadt a.d. Waldnaab, Stadt	9,92	5 654	570	8482
09 3 74 140	Neustadt a. Kulm, Stadt	20,30	1 368	67	8581
09 3 74 144	Parkstein, Markt	23,04	2 012	87	8481
09 3 74 146	Pirk	26,18	1 639	63	8481
09 3 74 147	Pleystein, Stadt	36,09	2 649	73	8481
09 3 74 148	Trabitz	25,18	1 440	57	8481
09 3 74 149	Pressath, Stadt	45,92	4 626	101	8487
09 3 74 150	Püchersreuth	25,21	1 445	57	8481

3 Gemeinden in systematischer Ordnung mit Schlüsselnummer, Fläche, Bevölkerung,
Bevölkerungsdichte und Postleitzahl am 31.12.1990

Schlüssel- nummer	Land, Reg.-Bezirk, Kreis, Gemeinde	Fläche km 2	Bevölkerung	Ein- wohner je km 2	Post- leitz- zahl-
09 3 74 154	Schirmitz	4,97	1 743	351	8481
09 3 74 155	Schlammsdorf	20,33	814	40	8581
09 3 74 156	Schwarzenbach	11,92	940	79	8481
09 3 74 157	Speinshart	23,73	1 069	45	8489
09 3 74 158	Störnstein	10,92	1 240	114	8481
09 3 74 159	Tännesberg, Markt	46,54	1 653	36	8481
09 3 74 160	Theisseit	21,39	1 059	50	8480
09 3 74 162	Vohenstrauß, Stadt	74,06	7 301	99	8483
09 3 74 163	Vorbach	13,53	966	71	8581
09 3 74 164	Waldhaus, Markt	37,00	2 426	66	8481
09 3 74 165	Waldthurn, Markt	30,97	2 189	71	8481
09 3 74 166	Weitherhammer	39,89	3 962	99	8481
09 3 74 168	Windischeschenbach, Stadt	36,38	5 986	165	8486
09 3 74 444	Neustadt a.d. Waldnaab, 11 gemfr. Gebiete	117,74	—	—	—
09 3 74	zusammen ...	1 430,23	96 153	67	X
09 3 75	Regensburg				
	Sitz: Regensburg, Stadt				
09 3 75 113	Alteglofsheim	13,23	2 851	215	8401
09 3 75 114	Altenthann	21,24	1 398	66	8411
09 3 75 115	Aufhausen	27,30	1 510	55	8401
09 3 75 116	Bach a.d. Donau	14,73	1 627	110	8401
09 3 75 117	Barbing	30,49	3 545	116	8408
09 3 75 118	Beratzhausen, Markt	72,54	5 291	73	8411
09 3 75 119	Bernhardswald	71,91	4 580	64	8411
09 3 75 120	Brennberg	30,73	1 667	54	8411
09 3 75 122	Brunn	12,96	1 014	78	8411
09 3 75 127	Deuerling	7,13	1 721	241	8411
09 3 75 130	Donaustauf, Markt	9,69	3 532	364	8405
09 3 75 131	Duggendorf	21,79	1 391	64	8411
09 3 75 143	Hagelstadt	20,75	1 795	87	8401
09 3 75 148	Hemau, Stadt	122,46	6 998	57	8416
09 3 75 153	Holzheim a. Forst	15,66	898	57	8411
09 3 75 156	Kallmünz, Markt	43,22	2 761	64	8411
09 3 75 161	Köfering	5,31	1 199	226	8401
09 3 75 162	Laaber, Markt	28,77	4 674	162	8411
09 3 75 165	Lappersdorf	31,53	11 160	354	8417
09 3 75 170	Mintraching	53,86	3 766	70	8401
09 3 75 171	Mötzling	36,18	1 265	35	8401
09 3 75 174	Neutraubling, Stadt	9,80	10 676	1 089	8402
09 3 75 175	Nittendorf	32,89	6 908	210	8419
09 3 75 179	Obertraubling	24,80	5 516	222	8407
09 3 75 180	Pentling	32,10	4 978	155	8401
09 3 75 181	Pettendorf	24,87	2 766	111	8411
09 3 75 182	Pfakofen	15,28	1 183	77	8401
09 3 75 183	Pfatter	48,09	2 624	55	8401
09 3 75 184	Pielenhofen	9,66	1 070	111	8411
09 3 75 190	Regenstauf, Markt	99,54	13 693	138	8413
09 3 75 191	Riekofen	23,94	753	31	8406
09 3 75 196	Schlierling, Markt	77,72	6 616	85	8306
09 3 75 199	Sinzing	44,22	5 872	133	8411
09 3 75 201	Sünching	19,42	1 720	89	8406
09 3 75 204	Tegernheim	11,44	3 719	325	8409
09 3 75 205	Thalmassing	37,11	2 403	65	8401
09 3 75 208	Wenzenbach	29,83	6 055	203	8411
09 3 75 209	Wiesent	17,93	2 214	123	8401
09 3 75 210	Wörth a.d. Donau, Stadt	39,87	3 854	97	8404
09 3 75 211	Wolfsegg	7,37	1 158	157	8411
09 3 75 213	Zeitlarn	16,23	4 873	300	8411
09 3 75 444	Regensburg, 6 gemfr. Gebiete	81,76	—	—	—
09 3 75	zusammen ...	1 395,35	153 294	110	X
09 3 76	Schwandorf				
	Sitz: Schwandorf, Stadt				
09 3 76 112	Altendorf	23,16	977	42	8471
09 3 76 116	Bodenwöhr	51,92	3 644	70	8465
09 3 76 117	Bruck i.d. OPf., Markt	36,80	4 290	117	8466

3 Gemeinden in systematischer Ordnung mit Schlüsselnummer, Fläche, Bevölkerung, Bevölkerungsdichte und Postleitzahl am 31.12.1990

Schlüssel- nummer	Land, Reg.-Bezirk, Kreis, Gemeinde	Fläche km 2	Bevölkerung	Ein- wohner je km 2	Post- leitz- zahl-
09 3 76 119	Burglengenfeld, Stadt	82,85	10 579	128	8412
09 3 76 122	Dieterskirchen	24,14	1 049	43	8471
09 3 76 125	Fensterbach	26,78	2 227	83	8451
09 3 76 131	Gleiritsch	10,94	727	66	8481
09 3 76 133	Guteneck	35,07	891	25	8471
09 3 76 141	Maxhütte-Haidhof, Stadt	34,70	9 216	266	8414
09 3 76 144	Nabburg, Stadt	62,37	6 171	99	8470
09 3 76 146	Neukirchen-Balbini, Markt	46,70	1 239	27	8469
09 3 76 147	Neunburg vorm Wald, Stadt	110,51	7 560	68	8462
09 3 76 148	Niedermurach	29,99	1 355	45	8471
09 3 76 149	Nittenau, Stadt	93,13	7 699	83	8415
09 3 76 150	Wernberg-Köblitz, Markt	66,03	5 733	87	8475
09 3 76 151	Oberviechtach, Stadt	62,45	4 852	78	8474
09 3 76 153	Pfreimd, Stadt	51,47	5 234	102	8473
09 3 76 159	Schmidgaden	41,24	2 525	61	8477
09 3 76 160	Schönsee, Stadt	50,26	2 961	59	8476
09 3 76 161	Schwandorf, Stadt	123,77	26 393	213	8460
09 3 76 162	Schwarzach b. Nabburg	27,39	1 432	52	8471
09 3 76 163	Schwarzenfeld, Markt	38,16	6 097	160	8472
09 3 76 164	Schwarzhofen, Markt	36,11	1 694	47	8467
09 3 76 167	Stadlern	10,54	774	73	8471
09 3 76 168	Steinberg	20,30	1 496	74	8468
09 3 76 169	Stulln	15,52	1 358	88	8471
09 3 76 170	Teublitz, Stadt	38,24	7 016	183	8418
09 3 76 171	Teunz	30,73	1 813	59	8478
09 3 76 172	Thanstein	27,84	967	35	8471
09 3 76 173	Trausnitz	17,62	990	56	8471
09 3 76 175	Wackersdorf	33,45	4 178	125	8464
09 3 76 176	Weiding	22,43	657	29	8471
09 3 76 178	Winklarn, Markt	33,75	1 460	43	8479
09 3 76 444	Schwandorf, 5 gemfr. Gebiete	56,42	—	—	—
09 3 76	zusammen ...	1 472,78	135 254	92	X
09 3 77	Tirschenreuth				
	Sitz: Tirschenreuth, Stadt				
09 3 77 112	Bärnau, Stadt	74,44	3 789	51	8599
09 3 77 113	Brand	9,48	1 263	133	8591
09 3 77 115	Ebnath	11,01	1 552	141	8591
09 3 77 116	Erbendorf, Stadt	57,26	5 107	89	8488
09 3 77 117	Falkenberg, Markt	39,24	962	25	8591
09 3 77 118	Friedenfels	16,28	1 439	88	8591
09 3 77 119	Fuchsmühl, Markt	14,80	1 822	123	8591
09 3 77 127	Immenreuth	18,06	1 900	105	8581
09 3 77 128	Kastl	20,75	1 317	63	8581
09 3 77 129	Kemnath, Stadt	53,93	5 174	96	8584
09 3 77 131	Konnersreuth, Markt	23,32	1 819	78	8591
09 3 77 132	Krummennaab	17,71	1 788	101	8481
09 3 77 133	Kulmain	32,32	2 247	70	8581
09 3 77 137	Leonberg	51,36	1 057	21	8596
09 3 77 139	Mähring, Markt	72,92	1 962	27	8591
09 3 77 141	Mitterteich, Stadt	39,33	7 512	191	8596
09 3 77 142	Neualbenreuth, Markt	50,13	1 484	30	8591
09 3 77 143	Neusorg	17,88	2 215	124	8591
09 3 77 145	Pechbrunn	26,73	1 595	60	8591
09 3 77 146	Plößberg, Markt	74,24	3 370	45	8591
09 3 77 148	Pullenreuth	29,80	1 972	66	8591
09 3 77 149	Reuth b. Erbendorf	16,90	1 216	72	8481
09 3 77 154	Tirschenreuth, Stadt	97,23	9 954	102	8593
09 3 77 157	Waldershof, Stadt	59,78	4 310	72	8598
09 3 77 158	Waldsassen, Stadt	66,52	7 912	119	8595
09 3 77 159	Wiesau, Markt	42,68	4 713	110	8597
09 3 77 444	Tirschenreuth, 7 gemfr. Gebiete	50,83	—	—	—
09 3 77	zusammen ...	1 084,93	79 451	73	X
09 3	Reg.-Bez. zusammen ...	9 691,24	1 008 999	104	X

3 Gemeinden in systematischer Ordnung mit Schlüsselnummer, Fläche, Bevölkerung, Bevölkerungsdichte und Postleitzahl am 31.12.1990

Schlüssel- nummer	Land, Reg.-Bezirk, Kreis, Gemeinde	Fläche km 2	Bevölkerung	Ein- wohner je km 2	Post- leitz- zahl-
09 4	Reg.-Bez. Oberfranken				
09 4 61 000	Bamberg, Stadt	54,73	70 521	1 289	8600
09 4 62 000	Bayreuth, Stadt	66,89	72 345	1 082	8580
09 4 63 000	Coburg, Stadt	47,14	44 246	939	8630
09 4 64 000	Hof, Stadt	57,89	52 913	914	8670
09 4 71	Bamberg				
	Sitz: Bamberg, Stadt				
09 4 71 111	Altendorf	8,65	1 640	190	8602
09 4 71 115	Baunach, Stadt	26,13	3 335	128	8611
09 4 71 117	Bischberg	17,55	5 413	308	8609
09 4 71 119	Breitengüßbach	16,82	3 818	227	8613
09 4 71 120	Burgebrach, Markt	88,38	5 269	60	8602
09 4 71 122	Burgwindheim, Markt	37,26	1 433	38	8602
09 4 71 123	Buttenheim, Markt	30,02	2 843	95	8602
09 4 71 128	Ebrach, Markt	29,58	1 958	66	8612
09 4 71 131	Frensdorf	43,87	3 831	87	8602
09 4 71 133	Gerach	6,15	963	157	8601
09 4 71 137	Gundelsheim	3,78	3 049	807	8601
09 4 71 140	Hallstadt, Stadt	14,76	7 862	533	8605
09 4 71 142	Heiligenstadt i. OFr., Markt	76,73	3 566	46	8551
09 4 71 145	Hirschaid, Markt	41,02	9 448	230	8606
09 4 71 150	Kemmern	8,27	2 279	276	8601
09 4 71 151	Königsfeld	42,85	1 309	31	8601
09 4 71 152	Lauter	12,40	1 042	84	8601
09 4 71 154	Lisberg	8,36	1 428	171	8602
09 4 71 155	Litzendorf	25,85	5 238	203	8615
09 4 71 159	Memmelsdorf	26,26	8 072	307	8608
09 4 71 165	Oberhaid	27,03	4 246	157	8616
09 4 71 169	Pettstadt	9,86	1 481	150	8602
09 4 71 172	Pommersfelden	35,81	2 334	65	8602
09 4 71 173	Priesendorf	8,34	1 263	151	8602
09 4 71 174	Rattelsdorf, Markt	37,29	4 096	110	8601
09 4 71 175	Reckendorf	8,59	1 599	186	8601
09 4 71 185	Scheßlitz, Stadt	94,89	6 757	71	8604
09 4 71 186	Schönbrunn i. Steigerwald	24,69	1 771	72	8602
09 4 71 189	Stadelhofen	41,08	1 251	30	8601
09 4 71 191	Stegaurach	23,81	5 416	227	8602
09 4 71 195	Strullendorf	31,72	6 973	220	8618
09 4 71 207	Viereth-Trunstadt	15,80	3 082	195	8602
09 4 71 208	Walsdorf	16,22	1 758	108	8602
09 4 71 209	Wattendorf	22,23	719	32	8601
09 4 71 214	Zapfendorf, Markt	30,55	4 294	141	8619
09 4 71 220	Schlüsselfeld, Stadt	70,22	5 297	75	8602
09 4 71 444	Bamberg, 12 gemfr. Gebiete	105,44	—	—	—
09 4 71	zusammen ...	1 168,26	126 133	108	X
09 4 72	Bayreuth				
	Sitz: Bayreuth, Stadt				
09 4 72 111	Ahorntal	41,69	2 131	51	8581
09 4 72 115	Aufseß	29,39	1 323	45	8551
09 4 72 116	Bad Berneck i. Fichtelgebirge, Stadt	33,55	5 241	156	8582
09 4 72 118	Betzenstein, Stadt	51,84	2 472	48	8571
09 4 72 119	Bindlach	37,60	5 440	145	8589
09 4 72 121	Bischofsgrün	8,38	2 248	268	8583
09 4 72 127	Creußen, Stadt	57,67	4 793	83	8587
09 4 72 131	Eckersdorf	36,20	4 974	137	8581
09 4 72 133	Etmannsberg	19,90	943	47	8581
09 4 72 138	Fichtelberg	4,90	2 488	508	8591
09 4 72 139	Gefrees, Stadt	50,31	4 854	96	8586
09 4 72 140	Gesees	9,90	1 052	106	8581
09 4 72 141	Glashütten	3,53	1 200	340	8581

3 Gemeinden in systematischer Ordnung mit Schlüsselnummer, Fläche, Bevölkerung,
Bevölkerungsdichte und Postleitzahl am 31.12.1990

Schlüssel- nummer	Land, Reg.-Bezirk, Kreis, Gemeinde	Fläche km 2	Bevölkerung	Ein- wohner je km 2	Post- leitz- zahl
09 4 72 143	Goldkronach, Stadt	23,24	3 036	131	8581
09 4 72 146	Haag	10,13	831	82	8587
09 4 72 150	Heinersreuth	14,63	3 685	252	8581
09 4 72 154	Hollfeld, Stadt	80,64	5 108	63	8607
09 4 72 155	Hummeltal	18,40	2 094	114	8581
09 4 72 156	Kirchenpingarten	27,53	1 204	44	8588
09 4 72 164	Mehlmiesel	12,65	1 407	111	8591
09 4 72 166	Mistelbach	6,13	1 545	252	8581
09 4 72 167	Mistelgau	39,39	3 246	82	8581
09 4 72 175	Pegnitz, Stadt	99,98	13 801	138	8570
09 4 72 176	Plankenfels	14,01	848	61	8581
09 4 72 177	Pleeh, Markt	15,29	1 207	79	8571
09 4 72 179	Pottenstein, Stadt	73,25	5 363	73	8573
09 4 72 180	Prebitz	20,98	1 019	49	8587
09 4 72 184	Schnabelwald, Markt	21,27	901	42	8571
09 4 72 188	Seybothenreuth	15,69	792	50	8581
09 4 72 190	Speichersdorf	50,93	4 968	98	8585
09 4 72 197	Waischenfeld, Stadt	55,65	3 070	55	8551
09 4 72 198	Warmensteinach	7,42	2 738	369	8581
09 4 72 199	Weidenberg, Markt	59,14	5 920	100	8588
09 4 72 444	Bayreuth, 21 gemfr. Gebiete	221,80	—	—	—
09 4 72	zusammen ...	1 273,01	101 942	80	X
09 4 73	Coburg				
	Sitz: Coburg, Stadt				
09 4 73 112	Ahorn	19,83	4 480	226	8637
09 4 73 120	Dörfles-Esbach	3,82	3 535	925	8635
09 4 73 121	Ebersdorf b. Coburg	26,36	5 813	221	8624
09 4 73 132	Großheirath	22,16	1 958	88	8621
09 4 73 134	Grub a. Forst	11,97	3 001	251	8621
09 4 73 138	Itzgrund	33,09	1 931	58	8621
09 4 73 141	Lautertal	31,38	3 266	104	8639
09 4 73 144	Meeder	73,58	3 674	50	8638
09 4 73 151	Neustadt b. Coburg, Stadt	61,89	16 867	273	8632
09 4 73 153	Niederfüllbach	2,59	1 319	509	8631
09 4 73 158	Rodach b. Coburg, Stadt	77,66	6 392	82	8634
09 4 73 159	Rödental, Stadt	49,97	12 878	258	8633
09 4 73 165	Seßlach, Stadt	72,52	3 923	54	8601
09 4 73 166	Sonnefeld	34,67	5 185	150	8625
09 4 73 170	Untersiemau	20,51	3 916	191	8621
09 4 73 174	Weidhausen b. Coburg	9,62	3 130	325	8621
09 4 73 175	Weitramsdorf	29,81	4 565	153	8636
09 4 73 444	Coburg, 4 gemfr. Gebiete	10,11	—	—	—
09 4 73	zusammen ...	591,54	85 833	145	X
09 4 74	Forchheim				
	Sitz: Forchheim, Stadt				
09 4 74 119	Dormitz	4,57	1 630	357	8524
09 4 74 121	Ebermannstadt, Stadt	49,97	6 125	123	8553
09 4 74 122	Effeltrich	11,92	2 147	180	8521
09 4 74 123	Eggolsheim, Markt	49,04	5 367	109	8557
09 4 74 124	Egloffstein, Markt	28,03	2 096	75	8551
09 4 74 126	Forchheim, Stadt	40,36	29 872	740	8550
09 4 74 129	Gößweinstein, Markt	57,70	4 321	75	8556
09 4 74 132	Gräfenberg, Stadt	37,90	3 871	102	8554
09 4 74 133	Hallerndorf	31,57	3 185	101	8551
09 4 74 134	Hausen	10,57	3 118	295	8551
09 4 74 135	Heroldsbach	15,29	4 065	266	8551
09 4 74 137	Hetzles	11,74	1 141	97	8524
09 4 74 138	Hiltlpoltstein, Markt	25,62	1 397	55	8551
09 4 74 140	Igensdorf, Markt	28,82	3 454	120	8551
09 4 74 143	Kirchehrenbach	8,20	2 231	272	8551
09 4 74 144	Kleinsendelbach	7,49	1 332	178	8524
09 4 74 145	Kunreuth	9,78	1 304	133	8551
09 4 74 146	Langensendelbach	9,58	2 517	263	8521
09 4 74 147	Leutenbach	19,38	1 596	82	8551
09 4 74 154	Neunkirchen a. Brand, Markt	26,37	6 651	252	8524

3 Gemeinden in systematischer Ordnung mit Schlüsselnummer, Fläche, Bevölkerung,
Bevölkerungsdichte und Postleitzahl am 31.12.1990

Schlüssel- nummer	Land, Reg.-Bezirk, Kreis, Gemeinde	Fläche km 2	Bevölkerung	Ein- wohner je km 2	Post- leitz- zahl-
09 4 74 156	Obertrubach	21,15	2 301	109	8571
09 4 74 158	Pinzberg	13,33	1 800	135	8551
09 4 74 160	Poxdorf	5,16	1 422	276	8521
09 4 74 161	Pretzfeld, Markt	24,20	2 242	93	8551
09 4 74 168	Unterleinleiter	12,48	1 241	99	8551
09 4 74 171	Weilersbach	8,62	1 865	216	8551
09 4 74 173	Weißenohe	4,71	923	196	8551
09 4 74 175	Wiesenthau	6,39	1 577	247	8551
09 4 74 176	Wiesental, Markt	45,90	2 583	56	8551
09 4 74 444	Forchheim, 1 gemfr. Gebiet	17,05	—	—	—
09 4 74	zusammen ...	642,89	103 374	161	X
09 4 75	Hof				
	Sitz: Hof, Stadt				
09 4 75 112	Bad Steben, Markt	25,84	3 804	147	8675
09 4 75 113	Berg	38,86	2 653	68	8683
09 4 75 120	Döhlau	15,24	3 539	232	8671
09 4 75 123	Feilitzsch	30,21	2 440	81	8671
09 4 75 127	Gattendorf	22,18	992	45	8671
09 4 75 128	Geroldsgrün	15,58	3 661	235	8682
09 4 75 136	Helmbrechts, Stadt	58,65	10 132	173	8662
09 4 75 137	Issigau	18,69	1 288	69	8671
09 4 75 141	Köditz	31,66	2 246	71	8671
09 4 75 142	Konradsreuth	43,33	3 460	80	8684
09 4 75 145	Leupoldsgrün	10,26	1 371	134	8671
09 4 75 146	Lichtenberg, Stadt	9,47	1 168	123	8671
09 4 75 154	Münchberg, Stadt	68,79	11 990	174	8660
09 4 75 156	Naila, Stadt	37,05	8 893	240	8674
09 4 75 158	Oberkotzau, Markt	21,50	5 581	260	8679
09 4 75 161	Regnitzlosau	39,91	2 674	67	8671
09 4 75 162	Rehau, Stadt	80,33	10 322	128	8673
09 4 75 165	Schauenstein, Stadt	26,66	2 392	90	8685
09 4 75 168	Schwarzenbach a.d. Saale, Stadt	58,83	8 345	142	8676
09 4 75 169	Schwarzenbach a. Wald, Stadt	36,66	5 763	157	8678
09 4 75 171	Selbitz, Stadt	27,69	5 013	181	8677
09 4 75 174	Sparneck, Markt	9,48	1 872	197	8663
09 4 75 175	Stammbach, Markt	34,66	2 749	79	8664
09 4 75 181	Töpen	20,80	1 099	53	8671
09 4 75 182	Trogen	12,32	1 394	113	8671
09 4 75 184	Weißdorf	21,91	1 287	59	8661
09 4 75 189	Zell, Markt	27,47	2 186	80	8665
09 4 75 444	Hof, 5 gemfr. Gebiete	48,29	—	—	—
09 4 75	zusammen ...	892,32	108 314	121	X
09 4 76	Kronach				
	Sitz: Kronach, Stadt				
09 4 76 145	Kronach, Stadt	66,99	18 604	278	8640
09 4 76 146	Küps, Markt	35,64	7 323	205	8643
09 4 76 152	Ludwigsstadt, Stadt	56,81	4 097	72	8642
09 4 76 154	Mitwitz, Markt	33,20	3 187	96	8621
09 4 76 159	Nordhalben, Markt	16,98	2 335	138	8646
09 4 76 164	Pressig, Markt	53,19	4 505	85	8644
09 4 76 166	Reichenbach	8,41	962	114	8641
09 4 76 171	Schneckenlohe	9,31	1 168	125	8621
09 4 76 175	Steinbach a. Wald	35,60	3 832	108	8641
09 4 76 177	Steinwiesen, Markt	40,67	4 154	102	8645
09 4 76 178	Stockheim	25,36	5 341	211	8647
09 4 76 179	Tettau, Markt	23,81	2 952	124	8648
09 4 76 180	Teuschnitz, Stadt	33,99	2 607	77	8641
09 4 76 182	Tschirn	13,46	713	53	8641
09 4 76 183	Marktrodach, Markt	33,33	3 826	115	8641
09 4 76 184	Wallenfels, Stadt	45,61	3 500	77	8649
09 4 76 185	Weißbrunn	26,40	3 144	119	8641
09 4 76 189	Wilhelmsthal	41,44	4 420	107	8641
09 4 76 444	Kronach, 7 gemfr. Gebiete	51,33	—	—	—
09 4 76	zusammen ...	651,53	76 670	118	X

3 Gemeinden in systematischer Ordnung mit Schlüsselnummer, Fläche, Bevölkerung, Bevölkerungsdichte und Postleitzahl am 31.12.1990

Schlüssel- nummer	Land, Reg.-Bezirk, Kreis, Gemeinde	Fläche km 2	Bevölkerung	Ein- wohner je km 2	Post- leitz- zahl-
09 4 77	Kulmbach				
	Sitz: Kulmbach, Stadt				
09 4 77 117	Grafengehaig, Markt	20,81	1 097	53	8651
09 4 77 118	Guttenberg	10,66	527	49	8651
09 4 77 119	Harsdorf	11,25	763	68	8581
09 4 77 121	Himmelkron	23,06	3 013	131	8581
09 4 77 124	Kasendorf, Markt	39,01	2 367	61	8658
09 4 77 127	Ködnitz	19,62	1 708	87	8651
09 4 77 128	Kulmbach, Stadt	92,76	27 871	300	8650
09 4 77 129	Kupferberg, Stadt	8,28	1 165	141	8651
09 4 77 135	Ludwigschorgast, Markt	5,95	936	157	8651
09 4 77 136	Mainleus	47,51	6 414	135	8653
09 4 77 138	Markt-leugast, Markt	33,88	4 015	119	8654
09 4 77 139	Marktschorgast, Markt	15,77	1 664	106	8581
09 4 77 142	Neudrossenfeld	45,43	3 162	70	8581
09 4 77 143	Neuenmarkt	18,95	2 884	152	8655
09 4 77 148	Presseck, Markt	52,13	2 427	47	8657
09 4 77 151	Rugendorf	17,39	1 011	58	8651
09 4 77 156	Stadtsteinach, Stadt	39,78	3 559	89	8652
09 4 77 157	Thurnau, Markt	57,25	4 117	72	8656
09 4 77 158	Trebgast	17,09	1 656	97	8651
09 4 77 159	Untersteinach	11,42	2 000	175	8659
09 4 77 163	Wirsberg, Markt	17,21	1 873	109	8655
09 4 77 164	Wonsees, Markt	36,79	1 097	30	8601
09 4 77 444	Kulmbach, 2 gemfr. Gebiete	14,50	—	—	—
09 4 77	zusammen ...	656,50	75 326	115	X
09 4 78	Lichtenfels				
	Sitz: Lichtenfels, Stadt				
09 4 78 111	Altenkunstadt	28,90	4 932	171	8621
09 4 78 116	Burgkunstadt, Stadt	40,59	6 811	168	8622
09 4 78 120	Ebensfeld, Markt	68,72	5 537	81	8629
09 4 78 127	Hochstadt a. Main	13,77	1 713	124	8621
09 4 78 139	Lichtenfels, Stadt	122,12	20 963	172	8620
09 4 78 143	Marktgraitz, Markt	3,74	1 294	346	8627
09 4 78 144	Marktzeuln, Markt	6,88	1 628	237	8621
09 4 78 145	Michelau i. OFr.	19,52	6 589	338	8626
09 4 78 155	Redwitz a.d. Rodach	14,66	3 368	230	8627
09 4 78 165	Staffelstein, Stadt	99,41	10 291	104	8623
09 4 78 176	Weismain, Stadt	81,05	4 706	58	8628
09 4 78 444	Lichtenfels, 3 gemfr. Gebiete	22,48	—	—	—
09 4 78	zusammen ...	521,84	67 832	130	X
09 4 79	Wunsiedel i. Fichtelgebirge				
	Sitz: Wunsiedel, Stadt				
09 4 79 111	Bad Alexandersbad	8,92	1 344	151	8591
09 4 79 112	Arzberg, Stadt	35,49	7 065	199	8594
09 4 79 126	Höchstädt i. Fichtelgebirge	14,95	1 125	75	8671
09 4 79 127	Hohenberg a.d. Eger, Stadt	8,21	1 563	190	8591
09 4 79 129	Kirchenlamitz, Stadt	46,60	4 495	96	8686
09 4 79 135	Marktleuthen, Stadt	33,62	4 090	122	8688
09 4 79 136	Marktreuditz, Stadt	49,55	18 963	383	8590
09 4 79 138	Nagel	7,79	1 927	247	8591
09 4 79 145	Röslau	29,84	2 805	94	8689
09 4 79 147	Schirnding, Markt	7,90	1 844	233	8591
09 4 79 150	Schönwald, Stadt	19,18	4 043	211	8671
09 4 79 152	Selb, Stadt	61,38	19 742	322	8672
09 4 79 158	Thiersheim, Markt	23,70	2 331	98	8591
09 4 79 159	Thierstein, Markt	11,36	1 412	124	8671
09 4 79 161	Tröstau	19,28	2 516	130	8591
09 4 79 166	Weißensstadt, Stadt	42,21	3 930	93	8687
09 4 79 169	Wunsiedel, Stadt	54,89	10 223	186	8592
09 4 79 444	Wunsiedel i. Fichtelgeb., 14 gemfr. Gebiete	131,88	—	—	—
09 4 79	zusammen ...	606,75	89 418	147	X
09 4	Reg.-Bez. zusammen ...	7 231,29	1 074 867	149	X

3 Gemeinden in systematischer Ordnung mit Schlüsselnummer, Fläche, Bevölkerung, Bevölkerungsdichte und Postleitzahl am 31.12.1990

Schlüssel- nummer	Land, Reg.-Bezirk, Kreis, Gemeinde	Fläche km 2	Bevölkerung	Ein- wohner je km 2	Post- leitz- zahl
09 5	Reg.-Bez. Mittelfranken				
09 5 61 000	Ansbach, Stadt	99,94	37 893	379	8800
09 5 62 000	Erlangen, Stadt	76,97	102 440	1 331	8520
09 5 63 000	Fürth, Stadt	63,34	103 362	1 632	8510
09 5 64 000	Nürnberg, Stadt	185,78	493 692	2 657	8500
09 5 65 000	Schwabach, Stadt	40,71	35 514	872	8540
09 5 71	Ansbach				
	Sitz: Ansbach, Stadt				
09 5 71 111	Adelshofen	27,14	1 011	37	8801
09 5 71 113	Arberg, Markt	31,31	2 046	65	8826
09 5 71 114	Aurach	36,68	2 703	74	8801
09 5 71 115	Bechhofen, Markt	61,95	5 647	91	8809
09 5 71 122	Bruckberg	7,62	1 281	168	8802
09 5 71 125	Buch a. Wald	26,47	883	33	8801
09 5 71 127	Burgoberbach	12,59	2 809	223	8802
09 5 71 128	Burk	14,22	1 214	85	8802
09 5 71 130	Colmberg, Markt	38,35	1 746	46	8801
09 5 71 132	Dentlein a. Forst, Markt	18,03	2 383	132	8801
09 5 71 134	Diebach	22,37	933	42	8813
09 5 71 135	Dietenhofen, Markt	63,97	4 821	75	8501
09 5 71 136	Dinkelsbühl, Stadt	75,13	11 226	149	8804
09 5 71 137	Dombühl, Markt	17,90	1 279	71	8801
09 5 71 139	Dürrwangen, Markt	23,03	2 518	109	8817
09 5 71 141	Ehingen	47,63	1 948	41	8821
09 5 71 145	Feuchtwangen, Stadt	137,38	11 096	81	8805
09 5 71 146	Flachslanden, Markt	40,90	2 291	56	8802
09 5 71 152	Gebetsattel	19,12	1 502	79	8801
09 5 71 154	Gerolfingen	12,59	1 064	85	8821
09 5 71 155	Geslau	41,96	1 305	31	8801
09 5 71 165	Heilsbronn, Stadt	62,21	7 953	128	8807
09 5 71 166	Herrieden, Stadt	81,71	6 616	81	8808
09 5 71 169	Insingen	21,32	964	45	8801
09 5 71 170	Langfurth	21,17	1 991	94	8821
09 5 71 171	Lehrberg, Markt	50,87	2 714	53	8818
09 5 71 174	Leutershausen, Stadt	84,13	5 136	61	8811
09 5 71 175	Lichtenau, Markt	41,31	3 611	87	8814
09 5 71 177	Merkendorf, Stadt	26,07	2 297	88	8828
09 5 71 178	Mitteleschenbach	10,53	1 423	135	8821
09 5 71 179	Mönchsroth	11,93	1 392	117	8801
09 5 71 180	Neuendettelsau	33,77	6 996	207	8806
09 5 71 181	Neusitz	13,71	1 565	114	8801
09 5 71 183	Oberdachstetten	23,66	1 269	54	8802
09 5 71 188	Ohrenbach	22,71	737	32	8801
09 5 71 189	Ornbau, Stadt	15,16	1 506	99	8829
09 5 71 190	Petersaurach	41,81	4 113	98	8815
09 5 71 192	Röckingen	10,91	727	67	8821
09 5 71 193	Rothenburg ob der Tauber, Stadt	41,75	11 521	276	8803
09 5 71 194	Rügland	20,89	1 056	51	8802
09 5 71 196	Sachsen b. Ansbach	21,03	3 065	146	8802
09 5 71 198	Schillingsfürst, Stadt	27,55	2 353	85	8813
09 5 71 199	Schnelldorf	51,59	3 194	62	8816
09 5 71 200	Schopfloch, Markt	15,34	2 736	178	8819
09 5 71 205	Steinsfeld	31,78	1 202	38	8801
09 5 71 208	Unterschwaningen	18,57	853	46	8821
09 5 71 214	Wassertrüdingen, Stadt	53,58	5 823	109	8822
09 5 71 216	Weidenbach, Markt	21,71	1 935	89	8825
09 5 71 217	Weihenzell	45,15	2 267	50	8802
09 5 71 218	Weiltzingen, Markt	24,01	1 274	53	8821
09 5 71 222	Wettringen	21,47	875	41	8801
09 5 71 223	Wieseth	20,63	1 325	64	8802
09 5 71 224	Wilburgstetten	25,30	2 077	82	8801
09 5 71 225	Windelsbach	38,53	997	26	8801
09 5 71 226	Windsbach, Stadt	68,15	5 227	77	8812

3 Gemeinden in systematischer Ordnung mit Schlüsselnummer, Fläche, Bevölkerung,
Bevölkerungsdichte und Postleitzahl am 31.12.1990

Schlüssel- nummer	Land, Reg.-Bezirk, Kreis, Gemeinde	Fläche km 2	Bevölkerung	Ein- wohner je km 2	Post- leitzahl
09 5 71 227	Wittelshofen	24,22	1 281	53	8821
09 5 71 228	Wörnitz	24,41	1 304	53	8801
09 5 71 229	Wolframs-Eschenbach, Stadt	25,46	2 220	87	8802
09 5 71 444	Ansbach, 1 gemfr. Gebiet	1,82	—	—	—
09 5 71	zusammen ...	1 972,26	165 301	84	X
09 5 72	Erlangen-Höchststadt				
	Sitz: Erlangen, Stadt				
09 5 72 111	Adelsdorf	31,67	6 179	195	8555
09 5 72 114	Aurachtal	18,40	2 238	122	8521
09 5 72 115	Baiersdorf, Stadt	11,77	6 292	535	8523
09 5 72 119	Bubenreuth	4,13	4 169	1 009	8526
09 5 72 120	Buckenhof	1,38	2 846	2 062	8520
09 5 72 121	Eckental, Markt	29,71	12 570	423	8501
09 5 72 126	Gremsdorf	12,96	1 308	101	8551
09 5 72 127	Großenseebach	7,21	2 117	294	8521
09 5 72 130	Hemhofen	6,86	4 791	698	8551
09 5 72 131	Heroldsberg, Markt	11,03	6 672	605	8501
09 5 72 132	Herzogenaurach, Stadt	47,73	20 464	429	8522
09 5 72 133	Heßdorf	24,79	2 918	118	8521
09 5 72 135	Höchststadt a.d. Aisch, Stadt	70,84	11 756	166	8552
09 5 72 137	Kalchreuth	10,84	2 633	243	8501
09 5 72 139	Lonnerstadt, Markt	22,78	1 694	74	8531
09 5 72 141	Marloffstein	6,63	1 523	230	8525
09 5 72 142	Möhrendorf	13,17	3 628	275	8521
09 5 72 143	Mühlhausen, Markt	16,61	1 427	86	8602
09 5 72 147	Oberreichenbach	4,83	801	166	8521
09 5 72 149	Röttenbach	7,74	4 396	568	8551
09 5 72 154	Spardorf	3,22	2 028	630	8521
09 5 72 158	Uttenreuth	5,93	4 704	793	8525
09 5 72 159	Vestenbergsreuth, Markt	31,88	1 235	39	8531
09 5 72 160	Wachenroth, Markt	23,17	1 631	70	8602
09 5 72 164	Weisendorf, Markt	36,73	4 472	122	8521
09 5 72 444	Erlangen-Höchststadt, 10 gemfr. Gebiete ...	102,90	—	—	—
09 5 72	zusammen ...	564,91	114 492	203	X
09 5 73	Fürth				
	Sitz: Fürth, Stadt				
09 5 73 111	Ammerndorf, Markt	5,06	1 352	267	8501
09 5 73 114	Cadolzburg, Markt	45,44	8 440	186	8501
09 5 73 115	Großhabersdorf	35,50	3 579	101	8501
09 5 73 120	Langenzenn, Stadt	46,30	9 011	195	8506
09 5 73 122	Oberasbach	12,12	15 871	1 309	8507
09 5 73 123	Obermichelbach	9,29	1 982	213	8501
09 5 73 124	Puschendorf	3,39	1 716	506	8501
09 5 73 125	Roßtal, Markt	44,41	8 411	189	8501
09 5 73 126	Seukendorf	8,50	2 259	266	8501
09 5 73 127	Stein, Stadt	19,51	13 789	707	8504
09 5 73 129	Tuchenbach	6,50	977	150	8501
09 5 73 130	Veitsbronn	16,16	5 636	349	8501
09 5 73 133	Wilhermsdorf, Markt	26,63	4 104	154	8534
09 5 73 134	Zirndorf, Stadt	28,79	21 494	747	8502
09 5 73	zusammen ...	307,60	98 621	321	X
09 5 74	Nürnberger Land				
	Sitz: Lauf a.d. Pegnitz, Stadt				
09 5 74 111	Alfeld	17,95	1 082	60	8561
09 5 74 112	Altdorf b. Nürnberg, Stadt	48,59	13 585	280	8503
09 5 74 117	Burgthann	39,18	9 796	250	8501
09 5 74 120	Engelthal	13,62	1 021	75	8561
09 5 74 123	Feucht, Markt	9,19	12 646	1 376	8501
09 5 74 128	Happurg	42,60	3 581	84	8569
09 5 74 129	Hartenstein	22,80	1 584	69	8564
09 5 74 131	Henfenfeld	6,65	1 887	284	8561

3 Gemeinden in systematischer Ordnung mit Schlüsselnummer, Fläche, Bevölkerung, Bevölkerungsdichte und Postleitzahl am 31.12.1990

Schlüssel- nummer	Land, Reg.-Bezirk, Kreis, Gemeinde	Fläche km 2	Bevölkerung	Ein- wohner je km 2	Post- leitzahl-
09 5 74 132	Hersbruck, Stadt	22,90	11 961	522	8562
09 5 74 135	Kirchensittenbach	43,20	2 134	49	8565
09 5 74 138	Lauf a.d. Pegnitz, Stadt	59,82	23 390	391	8560
09 5 74 139	Leinburg	29,41	5 722	195	8566
09 5 74 140	Neuhaus a.d. Pegnitz, Markt	23,95	3 097	129	8574
09 5 74 141	Neunkirchen a. Sand	14,13	4 398	311	8567
09 5 74 145	Offenhausen	22,49	1 393	62	8561
09 5 74 146	Ottensoos	10,01	1 728	173	8561
09 5 74 147	Pommelsbrunn	50,04	5 089	102	8561
09 5 74 150	Reichenschwand	6,84	2 129	311	8561
09 5 74 152	Röthenbach a.d. Pegnitz, Stadt	13,13	12 646	963	8505
09 5 74 154	Rückersdorf	3,57	4 106	1 150	8501
09 5 74 155	Schnaittach, Markt	49,36	7 448	151	8563
09 5 74 156	Schwaig b. Nürnberg	5,90	8 173	1 385	8501
09 5 74 157	Schwarzenbruck	22,21	8 358	376	8501
09 5 74 158	Simmelsdorf	40,85	3 120	76	8568
09 5 74 160	Velden, Stadt	21,33	1 714	80	8564
09 5 74 161	Vorra	22,08	2 000	91	8561
09 5 74 164	Winkelhaid	6,52	3 620	555	8501
09 5 74 444	Nürnberger Land, 15 gemfr. Gebiete	132,29	—	—	—
09 5 74	zusammen ...	800,61	157 408	197	X
09 5 75	Neustadt a.d.Aisch-Bad Windsheim				
	Sitz: Neustadt a.d. Aisch, Stadt				
09 5 75 112	Bad Windsheim, Stadt	78,35	11 734	150	8532
09 5 75 113	Baudenbach, Markt	22,09	1 029	47	8531
09 5 75 115	Burgbernheim, Stadt	42,30	2 706	64	8801
09 5 75 116	Burghaslach, Markt	44,02	2 175	49	8602
09 5 75 117	Dachsbach, Markt	20,55	1 449	71	8531
09 5 75 118	Diespeck	21,01	2 987	142	8531
09 5 75 119	Dietersheim	31,20	1 916	61	8531
09 5 75 121	Emskirchen, Markt	67,29	5 064	75	8535
09 5 75 122	Ergersheim	30,06	1 132	38	8531
09 5 75 124	Galimersgarten	15,23	789	52	8801
09 5 75 125	Gerhardshofen	27,21	1 464	54	8531
09 5 75 127	Gollhofen	17,04	781	46	8701
09 5 75 128	Gutenstetten	21,37	1 142	53	8531
09 5 75 129	Hagenbüchach	11,49	852	74	8531
09 5 75 130	Hemmersheim	23,83	686	29	8701
09 5 75 133	Illesheim	21,43	838	39	8531
09 5 75 134	Ippesheim, Markt	23,56	1 127	48	8701
09 5 75 135	Ipsheim, Markt	42,25	1 887	45	8531
09 5 75 138	Langenfeld	7,20	819	114	8531
09 5 75 143	Marktbergel, Markt	24,21	1 531	63	8801
09 5 75 144	Markt Bibart, Markt	30,10	1 906	63	8536
09 5 75 145	Markt Erlbach, Markt	60,88	4 594	75	8531
09 5 75 146	Markt Nordheim, Markt	39,33	1 092	28	8531
09 5 75 147	Markt Taschendorf, Markt	27,70	963	35	8531
09 5 75 150	Münchsteinach	29,45	1 408	48	8531
09 5 75 152	Neuhof a.d. Zenn, Markt	30,84	1 846	60	8501
09 5 75 153	Neustadt a.d. Aisch, Stadt	61,22	11 484	188	8530
09 5 75 155	Oberickelsheim	18,23	715	39	8701
09 5 75 156	Obernzenz, Markt	39,62	2 553	64	8802
09 5 75 157	Oberscheinfeld, Markt	42,25	1 269	30	8531
09 5 75 161	Scheinfeld, Stadt	45,09	4 470	99	8533
09 5 75 163	Simmershofen	34,17	1 021	30	8704
09 5 75 165	Sugenheim, Markt	63,35	2 370	37	8531
09 5 75 166	Trautskirchen	19,82	1 241	63	8501
09 5 75 167	Uehlfeld, Markt	31,22	2 277	73	8531
09 5 75 168	Uffenheim, Stadt	59,46	5 883	99	8704
09 5 75 179	Weigenheim	32,75	944	29	8704
09 5 75 181	Wilhelmsdorf	7,77	1 042	134	8531
09 5 75 444	Neustadt a.d.Aisch-Bad Windsh., 1 gemfr.Ge	2,74	—	—	—
09 5 75	zusammen ...	1 267,68	89 186	70	X

3 Gemeinden in systematischer Ordnung mit Schlüsselnummer, Fläche, Bevölkerung, Bevölkerungsdichte und Postleitzahl am 31.12.1990

Schlüssel- nummer	Land, Reg.-Bezirk, Kreis, Gemeinde	Fläche km 2	Bevölkerung	Ein- wohner je km 2	Post- leitz- zahl-
09 5 76	Roth				
	Sitz: Roth, Stadt				
09 5 76 111	Abenberg, Stadt	48,39	4 728	98	8549
09 5 76 113	Allersberg, Markt	59,64	7 235	121	8501
09 5 76 117	Büchenbach	30,77	4 446	144	8541
09 5 76 121	Georgensgmünd	46,96	5 582	119	8544
09 5 76 122	Greding, Stadt	103,84	6 673	64	8547
09 5 76 126	Heideck, Stadt	58,57	4 441	76	8548
09 5 76 127	Hilpoltstein, Stadt	89,44	10 781	121	8543
09 5 76 128	Kammerstein	37,11	2 381	64	8541
09 5 76 132	Schwanstetten, Markt	32,44	6 546	202	8501
09 5 76 137	Rednitzhembach	13,01	5 824	448	8540
09 5 76 141	Röttenbach	21,68	2 417	111	8541
09 5 76 142	Rohr	46,51	2 899	62	8541
09 5 76 143	Roth, Stadt	96,26	21 737	226	8542
09 5 76 147	Spalt, Stadt	55,73	4 958	89	8545
09 5 76 148	Thalmässing, Markt	80,53	5 241	65	8546
09 5 76 151	Wendelstein, Markt	50,00	14 708	294	8508
09 5 76 444	Roth, 5 gemfr. Gebiete	24,42	—	—	—
09 5 76	zusammen ...	895,30	110 597	124	X
09 5 77	Weißenburg-Gunzenhausen				
	Sitz: Weißenburg i. Bay., Stadt				
09 5 77 111	Absberg, Markt	18,98	1 216	64	8821
09 5 77 113	Alesheim	20,44	981	48	8831
09 5 77 114	Muhr a. See	10,95	1 590	145	8823
09 5 77 115	Bergen	19,92	1 002	50	8837
09 5 77 120	Burgsalach	19,30	1 091	57	8837
09 5 77 122	Dittenheim	29,33	1 657	56	8821
09 5 77 125	Ellingen, Stadt	31,19	3 435	110	8836
09 5 77 127	Ettenstatt	15,84	822	52	8831
09 5 77 133	Gnotzheim, Markt	12,48	757	61	8821
09 5 77 136	Gunzenhausen, Stadt	82,48	16 028	194	8820
09 5 77 138	Haundorf	51,35	2 125	41	8827
09 5 77 140	Heidenheim, Markt	52,28	2 780	53	8824
09 5 77 141	Höttlingen	19,34	1 087	56	8831
09 5 77 148	Langenaltheim	39,06	2 297	59	8831
09 5 77 149	Markt Berolzheim, Markt	14,54	1 250	86	8831
09 5 77 150	Meinheim	16,35	829	51	8831
09 5 77 151	Nennslingen, Markt	21,96	1 371	62	8837
09 5 77 158	Pappenheim, Stadt	64,30	4 532	70	8834
09 5 77 159	Pföfeld	23,88	1 197	50	8821
09 5 77 161	Pleinfeld, Markt	71,45	6 513	91	8835
09 5 77 162	Polzingen	33,88	1 875	55	8831
09 5 77 163	Raitenbuch	38,20	1 007	26	8837
09 5 77 168	Solnhofen	13,57	1 728	127	8838
09 5 77 172	Theilenhofen	20,33	1 037	51	8821
09 5 77 173	Treuchtlingen, Stadt	103,40	12 989	126	8830
09 5 77 177	Weißenburg i. Bay., Stadt	97,56	17 933	184	8832
09 5 77 179	Westheim	28,32	1 234	44	8821
09 5 77	zusammen ...	970,68	90 363	93	X
09 5	Reg.-Bez. zusammen ...	7 245,78	1 598 869	221	X
09 6	Reg.-Bez. Unterfranken				
09 6 61 000	Aschaffenburg, Stadt	62,56	64 098	1 025	8750
09 6 62 000	Schweinfurt, Stadt	35,88	54 483	1 518	8720
09 6 63 000	Würzburg, Stadt	87,66	127 777	1 458	8700

3 Gemeinden in systematischer Ordnung mit Schlüsselnummer, Fläche, Bevölkerung,
Bevölkerungsdichte und Postleitzahl am 31.12.1990

Schlüssel- nummer	Land, Reg.-Bezirk, Kreis, Gemeinde	Fläche km 2	Bevölkerung	Ein- wohner je km 2	Post- leitz- zahl-
09 6 71	Aschaffenburg				
	Sitz: Aschaffenburg, Stadt				
09 6 71 111	Alzenau 1. UFr., Stadt	59,30	16 957	286	8755
09 6 71 112	Bessenbach	29,98	5 169	172	8751
09 6 71 113	Blankenbach	3,96	1 407	355	8752
09 6 71 114	Karlstein a. Main	12,68	7 435	586	8757
09 6 71 119	Geiselbach	9,52	1 822	191	8752
09 6 71 120	Glattbach	3,53	3 383	958	8752
09 6 71 121	Goldbach	10,98	9 639	878	8758
09 6 71 122	Großostheim, Markt	44,29	14 226	321	8754
09 6 71 124	Haibach	7,35	8 037	1 093	8751
09 6 71 126	Heigenbrücken	6,70	2 470	369	8751
09 6 71 127	Heimbuchenthal	17,15	2 249	131	8751
09 6 71 128	Heinrichsthal	4,49	982	219	8752
09 6 71 130	Hösbach, Markt	30,59	12 373	404	8759
09 6 71 133	Johannesberg	13,63	3 547	260	8752
09 6 71 134	Kahl a. Main	10,64	7 127	670	8756
09 6 71 135	Kleinkahl	11,86	1 652	139	8752
09 6 71 136	Kleinstheim	13,90	7 483	538	8752
09 6 71 138	Krombach	10,65	1 837	172	8752
09 6 71 139	Laufach	15,62	4 896	313	8752
09 6 71 140	Mainaschaff	7,24	7 175	991	8752
09 6 71 141	Mespeibrunn	15,53	2 346	151	8751
09 6 71 143	Mömbis, Markt	35,91	11 537	321	8752
09 6 71 148	Rothenbuch	7,05	1 767	251	8751
09 6 71 150	Sailauf	13,81	3 385	245	8752
09 6 71 152	Schöllkrippen, Markt	12,65	3 473	275	8752
09 6 71 153	Sommerkahl	5,46	1 155	212	8752
09 6 71 155	Stockstadt a. Main	18,87	7 097	376	8751
09 6 71 156	Waldaschaff	6,60	3 801	576	8752
09 6 71 157	Weibersbrunn	2,84	2 030	715	8751
09 6 71 159	Westerngrund	8,88	1 655	186	8752
09 6 71 160	Dammbach	18,47	1 961	106	8751
09 6 71 162	Wiesen	5,64	1 152	204	8752
09 6 71 444	Aschaffenburg, 11 gemfr. Gebiete	223,29	—	—	—
09 6 71	zusammen ...	699,06	161 225	231	X
09 6 72	Bad Kissingen				
	Sitz: Bad Kissingen, Stadt				
09 6 72 111	Aura a.d. Saale	6,73	764	114	8737
09 6 72 112	Bad Bocklet, Markt	28,09	4 152	148	8733
09 6 72 113	Bad Brückenau, Stadt	23,71	6 743	284	8788
09 6 72 114	Bad Kissingen, Stadt	59,06	21 081	357	8730
09 6 72 117	Burkardroth, Markt	60,46	7 846	130	8736
09 6 72 121	Elfershausen, Markt	34,92	2 953	85	8731
09 6 72 122	Euerdorf, Markt	16,36	1 656	101	8737
09 6 72 124	Fuchsstadt	18,30	1 537	84	8731
09 6 72 126	Geroda, Markt	16,79	988	59	8781
09 6 72 127	Hammelburg, Stadt	128,90	12 489	97	8783
09 6 72 131	Maßbach, Markt	59,31	4 593	77	8734
09 6 72 134	Motten	23,80	1 748	73	8781
09 6 72 135	Münnerstadt, Stadt	93,12	8 006	86	8732
09 6 72 136	Nüdlingen	26,35	3 682	140	8738
09 6 72 138	Oberleichtersbach	27,53	1 892	69	8781
09 6 72 139	Oberthulba, Markt	52,24	4 578	88	8731
09 6 72 140	Oerlenbach	33,41	4 907	147	8735
09 6 72 142	Ramsthal	10,42	1 109	106	8731
09 6 72 143	Rannungen	17,34	1 150	66	8721
09 6 72 145	Riedenberg	13,23	1 146	87	8781
09 6 72 149	Schondra, Markt	28,51	1 642	58	8781
09 6 72 155	Sulzthal, Markt	15,10	909	60	8737
09 6 72 157	Thundorf 1. UFr.	15,58	1 130	73	8734
09 6 72 161	Wartmannsroth	53,44	2 446	46	8781
09 6 72 163	Wildflecken, Markt	77,49	3 204	41	8789
09 6 72 166	Zeitlofs, Markt	27,56	2 251	82	8787
09 6 72 444	Bad Kissingen, 20 gemfr. Gebiete	168,89	—	—	—
09 6 72	zusammen ...	1 136,64	104 602	92	X

3 Gemeinden in systematischer Ordnung mit Schlüsselnummer, Fläche, Bevölkerung, Bevölkerungsdichte und Postleitzahl am 31.12.1990

Schlüssel- nummer	Land, Reg.-Bezirk, Kreis, Gemeinde	Fläche km 2	Bevölkerung	Ein- wohner je km 2	Post- leitz- zahl-
09 6 73	Rhön-Grabfeld				
	Sitz: Bad Neustadt a.d. Saale, Stadt				
09 6 73 113	Aubstadt	11,93	771	65	8741
09 6 73 114	Bad Neustadt a.d. Saale, Stadt	36,89	14 859	403	8740
09 6 73 116	Bastheim	41,74	2 369	57	8741
09 6 73 117	Bischofsheim a.d. Rhön, Stadt	67,78	4 809	71	8743
09 6 73 123	Fladungen, Stadt	46,45	2 352	51	8741
09 6 73 126	Großbardorf	16,54	940	57	8741
09 6 73 127	Großleibstadt	16,64	1 176	71	8741
09 6 73 129	Hausen	24,20	820	34	8741
09 6 73 130	Hendungen	22,85	1 044	46	8741
09 6 73 131	Herbstadt	20,69	724	35	8741
09 6 73 133	Heustreu	10,55	1 201	114	8741
09 6 73 134	Höchheim	25,26	1 302	52	8741
09 6 73 135	Hohenroth	17,14	2 783	162	8741
09 6 73 136	Hollstadt	24,32	1 503	62	8741
09 6 73 141	Bad Königshofen i. Grabfeld, Stadt	69,52	6 411	92	8742
09 6 73 142	Mellrichstadt, Stadt	55,78	6 109	110	8744
09 6 73 146	Niederlauer	9,07	1 504	166	8741
09 6 73 147	Nordheim v.d. Rhön	16,56	1 284	78	8741
09 6 73 149	Oberelsbach, Markt	67,66	2 914	43	8741
09 6 73 151	Oberstreu	22,62	1 516	67	8741
09 6 73 153	Ostheim v.d. Rhön, Stadt	40,73	3 821	94	8745
09 6 73 156	Rödelmaier	6,28	776	124	8741
09 6 73 160	Saal a.d. Saale, Markt	21,57	1 605	74	8741
09 6 73 161	Salz	8,65	1 707	197	8740
09 6 73 162	Sandberg	28,01	2 852	102	8741
09 6 73 163	Schönau a.d. Brend	15,57	1 364	88	8741
09 6 73 167	Sondheim v.d. Rhön	18,58	1 157	62	8741
09 6 73 170	Stockheim	19,86	1 096	55	8741
09 6 73 171	Strahlungen	13,43	882	66	8741
09 6 73 172	Sulzdorf a.d. Lederhecke	36,42	1 295	36	8729
09 6 73 173	Sulzfeld	22,51	1 702	76	8741
09 6 73 174	Trappstadt, Markt	25,80	1 018	39	8741
09 6 73 175	Unsleben	8,93	901	101	8741
09 6 73 182	Willmars	12,17	753	62	8741
09 6 73 183	Wollbach	7,58	1 189	157	8741
09 6 73 184	Wülfershausen a.d. Saale	18,13	1 493	82	8741
09 6 73 186	Burglauer	13,95	1 428	102	8731
09 6 73 444	Rhön-Grabfeld, 8 gemfr. Gebiete	79,51	—	—	—
09 6 73	zusammen ...	1 021,87	81 430	80	X
09 6 74	Haßberge				
	Sitz: Haßfurt, Stadt				
09 6 74 111	Aidhausen	35,03	1 949	56	8729
09 6 74 118	Breitbrunn	12,41	986	79	8601
09 6 74 120	Bundorf	30,44	1 033	34	8729
09 6 74 121	Burgpreppach, Markt	38,76	1 537	40	8729
09 6 74 129	Ebelsbach	25,82	3 669	142	8729
09 6 74 130	Ebern, Stadt	85,88	7 266	85	8603
09 6 74 133	Eltmann, Stadt	40,00	5 283	132	8729
09 6 74 139	Gädheim	9,58	1 154	120	8729
09 6 74 147	Haßfurt, Stadt	52,71	11 744	223	8728
09 6 74 149	Hofheim i. UFr., Stadt	53,94	5 077	94	8729
09 6 74 153	Riedbach	31,68	1 733	55	8729
09 6 74 159	Oberaurach	36,76	4 012	109	8729
09 6 74 160	Kirchlauter	16,93	1 447	85	8601
09 6 74 163	Knetzgau	43,95	5 823	132	8729
09 6 74 164	Königsberg i. Bay., Stadt	60,33	3 794	63	8729
09 6 74 171	Maroldswesach, Markt	81,08	4 770	59	8617
09 6 74 180	Theres	30,77	2 496	81	8729
09 6 74 184	Pfarrweisach	28,44	1 574	55	8601
09 6 74 187	Rauhenebrach	46,81	3 183	68	8602
09 6 74 190	Rentweinsdorf, Markt	24,65	1 398	57	8601
09 6 74 195	Sand a. Main	6,54	2 806	429	8729
09 6 74 201	Stettfeld	11,31	1 083	96	8601
09 6 74 210	Untermmerzbach	27,75	1 858	67	8601

3 Gemeinden in systematischer Ordnung mit Schlüsselnummer, Fläche, Bevölkerung,
Bevölkerungsdichte und Postleitzahl am 31.12.1990

Schlüssel- nummer	Land, Reg.-Bezirk, Kreis, Gemeinde	Fläche km 2	Bevölkerung	Ein- wohner je km 2	Post- leitzahl-
09 6 74 219	Wonfurt	17,37	1 644	95	8729
09 6 74 221	Zeil a. Main, Stadt	35,75	5 968	167	8729
09 6 74 444	Haßberge, 8 gemfr. Gebiete	71,84	—	—	—
09 6 74	zusammen ...	956,53	83 287	87	X
09 6 75	Kitzingen				
	Sitz: Kitzingen, Stadt				
09 6 75 111	Abtswind, Markt	12,81	725	57	8711
09 6 75 112	Albertshofen	3,80	1 908	502	8711
09 6 75 113	Biebelried	22,70	1 059	47	8710
09 6 75 114	Buchbrunn	4,57	842	184	8711
09 6 75 116	Castell	22,91	823	36	8711
09 6 75 117	Dettelbach, Stadt	60,92	6 339	104	8716
09 6 75 127	Geiselwind, Markt	48,77	2 128	44	8614
09 6 75 131	Großlangheim, Markt	14,77	1 334	90	8711
09 6 75 139	Iphofen, Stadt	78,05	4 200	54	8715
09 6 75 141	Kitzingen, Stadt	47,03	19 918	424	8710
09 6 75 142	Kleinlangheim, Markt	19,09	1 488	78	8711
09 6 75 144	Mainbernheim, Stadt	12,23	2 280	186	8717
09 6 75 146	Mainstockheim	8,52	1 649	194	8711
09 6 75 147	Marktbreit, Stadt	20,16	3 811	189	8713
09 6 75 148	Markt Einersheim, Markt	7,77	1 191	153	8711
09 6 75 149	Marktsteft, Stadt	10,49	1 621	155	8711
09 6 75 150	Martinsheim	23,22	971	42	8713
09 6 75 155	Nordheim a. Main	5,30	990	187	8711
09 6 75 156	Obernbreit, Markt	9,82	1 591	162	8711
09 6 75 158	Prichsenstadt, Stadt	48,85	2 901	59	8718
09 6 75 161	Rödelsee	11,50	1 397	121	8711
09 6 75 162	Rüdenhausen, Markt	6,88	706	103	8711
09 6 75 165	Schwarzach a. Main, Markt	21,11	3 249	154	8719
09 6 75 166	Segnitz	2,78	865	311	8713
09 6 75 167	Selmsheim, Markt	17,50	1 064	61	8711
09 6 75 169	Sommerach	5,67	1 202	212	8711
09 6 75 170	Sulzfeld a. Main	7,66	1 224	160	8711
09 6 75 174	Volkach, Stadt	60,43	8 845	146	8712
09 6 75 177	Wiesenbronn	10,57	870	82	8711
09 6 75 178	Wiesentheid, Markt	33,37	3 986	119	8714
09 6 75 179	Willanzheim, Markt	25,19	1 450	58	8711
09 6 75	zusammen ...	684,44	82 627	121	X
09 6 76	Miltenberg				
	Sitz: Miltenberg, Stadt				
09 6 76 111	Altenbuch	9,78	1 347	138	6981
09 6 76 112	Amorbach, Stadt	50,92	4 317	85	8762
09 6 76 116	Bürgstadt, Markt	17,39	3 988	229	8768
09 6 76 117	Collenberg	23,86	2 448	103	6981
09 6 76 118	Dorfprozelten	10,40	1 797	173	6981
09 6 76 119	Eichenbühl	31,24	2 766	89	8761
09 6 76 121	Eisenfeld, Markt	24,38	7 723	317	8751
09 6 76 122	Erlenbach a. Main, Stadt	15,71	8 789	559	8765
09 6 76 123	Eschau, Markt	38,10	4 031	106	8751
09 6 76 124	Faulbach	10,97	2 645	241	6981
09 6 76 125	Großheubach, Markt	19,00	4 800	253	8766
09 6 76 126	Großwallstadt	14,06	3 494	249	8751
09 6 76 128	Hausen	8,06	1 821	226	8751
09 6 76 131	Kirchzell, Markt	63,86	2 417	38	8761
09 6 76 132	Kleinheubach, Markt	9,49	3 066	323	8764
09 6 76 133	Kleinwallstadt, Markt	15,77	5 161	327	8751
09 6 76 134	Klingenberg a. Main, Stadt	21,14	6 084	288	8763
09 6 76 135	Laudenbach	4,94	1 331	269	8761
09 6 76 136	Leidersbach	19,81	4 541	229	8751
09 6 76 139	Miltenberg, Stadt	60,19	9 443	157	8760
09 6 76 140	Mömlingen	18,45	4 707	255	8751
09 6 76 141	Mönchberg, Markt	24,16	2 445	101	8761
09 6 76 143	Neunkirchen	16,63	1 348	81	8761
09 6 76 144	Niedernberg	15,62	3 820	245	8751
09 6 76 145	Obernburg a. Main, Stadt	24,84	7 903	318	8753

3 Gemeinden in systematischer Ordnung mit Schlüsselnummer, Fläche, Bevölkerung, Bevölkerungsdichte und Postleitzahl am 31.12.1990

Schlüssel- nummer	Land, Reg.-Bezirk, Kreis, Gemeinde	Fläche km 2	Bevölkerung	Ein- wohner je km 2	Post- leitzahl-
09 6 76 151	Röllbach	12,40	1 394	112	8761
09 6 76 153	Rüdenau	4,01	809	202	8764
09 6 76 156	Schneeberg, Markt	16,61	1 948	117	8761
09 6 76 158	Stadtprozelten, Stadt	10,85	1 640	151	6985
09 6 76 160	Sulzbach a. Main, Markt	19,97	6 010	301	8751
09 6 76 165	Weilbach, Markt	27,27	2 218	81	8761
09 6 76 169	Wörth a. Main, Stadt	15,89	4 077	257	8767
09 6 76 444	Miltenberg, 6 gemfr. Gebiete	39,94	—	—	—
09 6 76	zusammen ...	715,71	120 328	168	X
09 6 77	Main-Spessart				
	Sitz: Karlstadt, Stadt				
09 6 77 114	Arnstein, Stadt	111,99	7 897	71	8725
09 6 77 116	Aura 1. Sinngrund	12,07	1 118	93	8781
09 6 77 119	Birkenfeld	29,15	2 021	69	8771
09 6 77 120	Bischbrunn	8,45	1 785	211	8771
09 6 77 122	Burgsinn, Markt	51,39	2 760	54	8784
09 6 77 125	Erlenbach b. Marktheidenfeld	15,31	2 139	140	8771
09 6 77 126	Esselbach	10,62	1 905	179	8771
09 6 77 127	Eußenheim	57,27	3 327	58	8785
09 6 77 128	Fellen	34,35	966	28	8781
09 6 77 129	Frammersbach, Markt	19,19	4 941	257	8773
09 6 77 131	Gemünden a. Main, Stadt	75,09	10 579	141	8780
09 6 77 132	Gössenheim	11,50	1 207	105	8781
09 6 77 133	Gräfendorf	45,32	1 596	35	8781
09 6 77 135	Hafenlohr	11,35	1 774	156	8771
09 6 77 137	Hasloch	10,38	1 447	139	6981
09 6 77 142	Himmelstadt	13,42	1 588	118	8702
09 6 77 146	Karbach, Markt	24,31	1 324	54	8771
09 6 77 148	Karlstadt, Stadt	98,03	15 006	153	8782
09 6 77 149	Karsbach	30,17	1 551	51	8781
09 6 77 151	Kreuzwertheim, Markt	20,14	3 724	185	6983
09 6 77 154	Triefenstein, Markt	25,43	3 706	146	8771
09 6 77 155	Lohr a. Main, Stadt	90,28	16 204	179	8770
09 6 77 157	Marktheidenfeld, Stadt	35,65	10 046	282	8772
09 6 77 159	Mittelsinn	14,28	995	70	8781
09 6 77 164	Neuendorf	9,66	873	90	8781
09 6 77 165	Neuhütten	5,97	1 202	201	8771
09 6 77 166	Neustadt a. Main	19,98	1 383	69	8771
09 6 77 169	Obersinn, Markt	11,76	1 221	104	8781
09 6 77 170	Partenstein	10,48	2 719	259	8775
09 6 77 172	Rechtenbach	2,10	1 133	540	8771
09 6 77 175	Retzstadt	18,07	1 617	89	8702
09 6 77 177	Rieneck, Stadt	26,20	2 144	82	8786
09 6 77 178	Roden	20,00	965	48	8771
09 6 77 181	Rothenfels, Stadt	12,23	1 026	84	8774
09 6 77 182	Schollbrunn	11,23	904	80	8771
09 6 77 186	Steinfeld	33,66	2 191	65	8771
09 6 77 189	Thüngen, Markt	13,61	1 329	98	8702
09 6 77 193	Urspringen	17,99	1 176	65	8771
09 6 77 200	Wiesthal	9,18	1 424	155	8771
09 6 77 203	Zellingen, Markt	41,11	5 841	142	8705
09 6 77 444	Main-Spessart, 13 gemfr. Gebiete	203,77	—	—	—
09 6 77	zusammen ...	1 322,14	126 754	96	X
09 6 78	Schweinfurt				
	Sitz: Schweinfurt, Stadt				
09 6 78 115	Bergheimfeld	19,86	4 607	232	8722
09 6 78 122	Dingolshausen	10,23	1 128	110	8722
09 6 78 123	Dittelbrunn	23,84	7 068	296	8721
09 6 78 124	Donnersdorf	26,97	1 757	65	8729
09 6 78 128	Euerbach	17,40	2 728	157	8721
09 6 78 130	Frankenwinheim	14,72	892	61	8723
09 6 78 132	Geldersheim	15,33	2 403	157	8721
09 6 78 134	Gerolzhofen, Stadt	18,40	6 634	361	8723
09 6 78 135	Gochsheim	20,70	6 285	304	8726
09 6 78 136	Grafenrheinfeld	11,34	3 080	272	8722

3 Gemeinden in systematischer Ordnung mit Schlüsselnummer, Fläche, Bevölkerung, Bevölkerungsdichte und Postleitzahl am 31.12.1990

Schlüssel- nummer	Land, Reg.-Bezirk, Kreis, Gemeinde	Fläche km 2	Bevölkerung	Ein- wohner je km 2	Post- leitz- zahl-
09 6 78 138	Grettstadt	34,96	3 692	106	8722
09 6 78 150	Kolitzheim	59,26	5 119	86	8721
09 6 78 153	Lülsfeld	11,19	843	75	8722
09 6 78 157	Michelau 1. Steigerwald	14,14	1 212	86	8721
09 6 78 160	Niederwerrn	9,78	6 499	665	8721
09 6 78 164	Oberschwarzach, Markt	25,52	1 395	55	8722
09 6 78 168	Poppenhausen	39,14	3 989	102	8721
09 6 78 170	Röthlein	19,11	4 261	223	8721
09 6 78 174	Schonungen	81,03	8 109	100	8724
09 6 78 175	Schwanfeld	12,01	1 771	147	8722
09 6 78 176	Schwebheim	8,04	3 410	424	8721
09 6 78 178	Sennfeld	6,90	4 214	611	8722
09 6 78 181	Stadtlauringen, Markt	63,53	4 236	67	8721
09 6 78 183	Sulzheim	26,74	1 852	69	8722
09 6 78 186	Üchtelhausen	62,13	3 838	62	8721
09 6 78 190	Waigolshausen	23,75	2 675	113	8722
09 6 78 192	Wasserlosen	51,30	3 260	64	8722
09 6 78 193	Werneck, Markt	73,56	9 924	135	8727
09 6 78 196	Wipfeld	5,16	1 151	223	8722
09 6 78 444	Schweinfurt, 7 gemfr. Gebiete	35,25	—	—	—
09 6 78	zusammen ...	841,29	108 032	128	X
09 6 79	Würzburg				
	Sitz: Würzburg, Stadt				
09 6 79 114	Aub, Stadt	17,52	1 685	96	8701
09 6 79 117	Bergtheim	26,48	3 043	115	8702
09 6 79 118	Bieberehren	14,85	977	66	8701
09 6 79 122	Bütthard, Markt	36,27	1 301	36	8701
09 6 79 124	Eibelstadt, Stadt	7,03	2 521	359	8701
09 6 79 126	Eisingen	5,32	2 851	536	8702
09 6 79 128	Erlabrunn	4,01	1 371	342	8702
09 6 79 130	Estenfeld	18,12	4 484	247	8702
09 6 79 131	Frickenhäusen a. Main, Markt	10,53	1 235	117	8701
09 6 79 134	Gaukönigshofen	31,96	2 041	64	8701
09 6 79 135	Gelchsheim, Markt	15,75	873	55	8701
09 6 79 136	Gerbrunn	4,59	6 056	1 319	8708
09 6 79 137	Geroldshausen	10,40	1 083	104	8701
09 6 79 138	Giebelstadt, Markt	48,02	3 823	80	8701
09 6 79 141	Greußenheim	17,66	1 313	74	8702
09 6 79 142	Güntersleben	16,05	3 836	239	8702
09 6 79 143	Hausen b. Würzburg	21,99	2 105	96	8702
09 6 79 144	Helmstadt, Markt	22,79	2 410	106	8702
09 6 79 146	Hettstadt	14,00	2 551	182	8702
09 6 79 147	Höchberg, Markt	7,55	9 081	1 203	8706
09 6 79 149	Holzkirchen	8,42	981	117	8702
09 6 79 153	Kirchheim	19,00	2 044	108	8701
09 6 79 154	Kist	3,86	2 393	620	8702
09 6 79 155	Kleinrinderfeld	7,74	1 878	243	8702
09 6 79 156	Kürnach	12,30	3 013	245	8702
09 6 79 161	Margetshöchheim	6,67	3 038	455	8702
09 6 79 164	Neubrunn, Markt	26,54	2 180	82	8702
09 6 79 165	Altertheim	24,09	1 864	77	8702
09 6 79 167	Eisenheim, Markt	11,56	1 216	105	8702
09 6 79 169	Oberpleichfeld	8,66	945	109	8702
09 6 79 170	Ochsenfurt, Stadt	63,52	11 617	183	8703
09 6 79 174	Prosselsheim	20,03	1 076	54	8702
09 6 79 175	Randersacker, Markt	16,27	3 628	223	8701
09 6 79 176	Reichenberg, Markt	34,79	3 852	111	8701
09 6 79 177	Remlingen, Markt	20,46	1 412	69	8702
09 6 79 179	Riedenheim	23,97	757	32	8701
09 6 79 180	Rimpar, Markt	36,42	7 359	202	8709
09 6 79 182	Röttingen, Stadt	27,18	1 757	65	8701
09 6 79 185	Rottendorf	14,83	4 366	294	8702
09 6 79 187	Sommerhausen, Markt	7,04	1 392	198	8701
09 6 79 188	Sonderhofen	18,79	767	41	8701
09 6 79 192	Tauberrettersheim	8,55	753	88	8701
09 6 79 193	Theilheim	9,69	2 090	216	8701
09 6 79 194	Thüngersheim	11,50	2 437	212	8702
09 6 79 196	Uettingen	13,50	1 549	115	8702
09 6 79 200	Leinach	28,02	2 716	97	8702

3 Gemeinden in systematischer Ordnung mit Schlüsselnummer, Fläche, Bevölkerung, Bevölkerungsdichte und Postleitzahl am 31.12.1990

Schlüssel- nummer	Land, Reg.-Bezirk, Kreis, Gemeinde	Fläche km 2	Bevölkerung	Ein- wohner je km 2	Post- leitzahl
09 6 79 201	Unterpleichfeld	23,94	2 549	106	8702
09 6 79 202	Veitshöchheim	10,76	8 940	831	8707
09 6 79 204	Waldbrunn	6,62	2 185	330	8702
09 6 79 205	Waldbüttelbrunn	19,14	4 226	221	8702
09 6 79 206	Winterhausen, Markt	8,84	1 304	148	8701
09 6 79 209	Zell a. Main, Markt	9,96	3 430	344	8702
09 6 79 444	Würzburg, 3 gemfr. Gebiete	55,15	—	—	—
09 6 79	zusammen ...	968,70	144 354	149	X
09 6	Reg.-Bez. zusammen ...	8 532,48	1 258 997	148	X
09 7	Reg.-Bez. Schwaben				
09 7 61 000	Augsburg, Stadt	147,16	256 877	1 746	8900
09 7 62 000	Kaufbeuren, Stadt	40,04	40 432	1 010	8950
09 7 63 000	Kempten (Allgäu), Stadt	63,29	61 906	978	8960
09 7 64 000	Memmingen, Stadt	70,16	39 333	561	8940
09 7 71	Aichach-Friedberg				
	Sitz: Aichach, Stadt				
09 7 71 111	Adelshausen	16,97	1 139	67	8891
09 7 71 112	Affing	44,85	4 353	97	8901
09 7 71 113	Aichach, Stadt	92,99	17 268	186	8890
09 7 71 114	Aindling, Markt	31,45	3 660	116	8901
09 7 71 122	Dasing	40,89	4 422	108	8901
09 7 71 129	Eurasburg	23,95	1 309	55	8901
09 7 71 130	Friedberg, Stadt	81,21	26 818	330	8904
09 7 71 140	Hollenbach	26,12	2 088	80	8894
09 7 71 141	Inchenhofen, Markt	27,59	2 023	73	8895
09 7 71 142	Kissing	23,11	9 009	390	8901
09 7 71 144	Kühbach, Markt	37,56	3 305	88	8892
09 7 71 145	Merching	24,78	2 256	91	8901
09 7 71 146	Mering, Markt	26,96	10 347	384	8905
09 7 71 149	Obergriesbach	10,34	1 651	160	8891
09 7 71 155	Petersdorf	19,52	1 655	85	8891
09 7 71 156	Pöttmes, Markt	82,56	5 732	69	8897
09 7 71 158	Rehling	26,25	2 122	81	8901
09 7 71 160	Ried	29,24	2 518	86	8901
09 7 71 162	Schiltberg	29,77	1 702	57	8896
09 7 71 163	Schmiechen	13,49	1 035	77	8901
09 7 71 165	Sielenbach	17,88	1 262	71	8891
09 7 71 168	Steindorf	16,19	807	50	8081
09 7 71 169	Todtenweis	20,26	1 267	63	8901
09 7 71	zusammen ...	763,93	107 748	141	X
09 7 72	Augsburg				
	Sitz: Augsburg, Stadt				
09 7 72 111	Adelsried	8,61	1 983	230	8901
09 7 72 114	Allmannshofen	10,31	757	73	8851
09 7 72 115	Altenmünster	41,30	3 529	85	8901
09 7 72 117	Aystetten	2,39	2 590	1 084	8901
09 7 72 121	Biberbach, Markt	36,90	2 909	79	8901
09 7 72 125	Bobingen, Stadt	50,28	14 539	289	8903
09 7 72 126	Bonstetten	6,74	1 001	149	8901
09 7 72 130	Diedorf	30,78	8 168	265	8901
09 7 72 131	Dinkelscherben, Markt	67,66	6 389	94	8901
09 7 72 134	Ehingen	9,63	849	88	8851
09 7 72 136	Ellgau	13,90	875	63	8851
09 7 72 137	Emersacker	11,68	1 213	104	8901
09 7 72 141	Fischach, Markt	30,18	4 092	136	8935
09 7 72 145	Gablingen	26,74	4 162	156	8901
09 7 72 147	Gersthofen, Stadt	33,76	17 729	525	8906
09 7 72 148	Gessertshausen	41,30	3 981	96	8901

3 Gemeinden in systematischer Ordnung mit Schlüsselnummer, Fläche, Bevölkerung, Bevölkerungsdichte und Postleitzahl am 31.12.1990

Schlüssel- nummer	Land, Reg.-Bezirk, Kreis, Gemeinde	Fläche km 2	Bevölkerung	Ein- wohner je km 2	Post- leitzahl
09 7 72 149	Graben	14,53	1 965	135	8933
09 7 72 151	Großaittingen	39,05	3 941	101	8934
09 7 72 156	Heretsried	17,32	962	56	8901
09 7 72 157	Hilttenfingen	14,55	1 327	91	8931
09 7 72 159	Horgau	21,83	2 134	98	8901
09 7 72 160	Kleinaittingen	15,66	919	59	8901
09 7 72 162	Klosterlechfeld	2,25	1 939	862	8933
09 7 72 163	Königsbrunn, Stadt	18,39	22 035	1 198	8901
09 7 72 166	Kühlenthal	7,13	653	92	8851
09 7 72 167	Kutzenhausen	27,90	2 084	75	8901
09 7 72 168	Langenneufnach	12,87	1 530	119	8937
09 7 72 170	Langerringen	42,10	2 938	70	8936
09 7 72 171	Langweid a. Lech	23,62	6 515	276	8901
09 7 72 177	Meitingen, Markt	29,90	9 542	319	8901
09 7 72 178	Mickhausen	15,93	1 135	71	8931
09 7 72 179	Mittelsneufnach	16,96	925	55	8931
09 7 72 184	Neusäß, Stadt	21,31	20 332	954	8902
09 7 72 185	Nordendorf	7,51	2 021	269	8851
09 7 72 186	Oberottmarshausen	8,59	1 085	126	8901
09 7 72 197	Scherstetten	15,70	925	59	8931
09 7 72 200	Schwabmünchen, Stadt	55,51	11 054	199	8930
09 7 72 202	Stadtbergen, Markt	11,48	12 802	1 115	8901
09 7 72 207	Thierhaupten, Markt	56,08	3 927	70	8851
09 7 72 209	Untermeitingen	16,13	4 528	281	8933
09 7 72 211	Ustersbach	11,14	1 055	95	8901
09 7 72 214	Walkertshofen	12,67	918	72	8931
09 7 72 215	Wehringen	14,09	2 251	160	8901
09 7 72 216	Weiden, Markt	17,78	3 074	173	8901
09 7 72 217	Westendorf	6,33	1 213	192	8851
09 7 72 223	Zusmarshausen, Markt	69,45	5 111	74	8901
09 7 72 444	Augsburg, 4 gemfr. Gebiete	22,41	—	—	—
09 7 72	zusammen ...	1 088,33	205 606	189	X
09 7 73	Dillingen a.d. Donau				
	Sitz: Dillingen a.d. Donau, Stadt				
09 7 73 111	Aislingen, Markt	19,34	1 370	71	8871
09 7 73 112	Bachhagel	19,74	1 945	99	8887
09 7 73 113	Bächlingen a.d. Brenz	7,34	1 144	156	8881
09 7 73 116	Binswangen	11,91	1 099	92	8881
09 7 73 117	Bissingen, Markt	64,22	3 295	51	8851
09 7 73 119	Blindheim	26,38	1 649	63	8888
09 7 73 122	Buttenwiesen	59,48	4 944	83	8851
09 7 73 125	Dillingen a.d. Donau, Stadt	75,59	16 462	218	8880
09 7 73 133	Glött	10,99	1 142	104	8871
09 7 73 136	Gundelfingen a.d. Donau, Stadt	53,98	6 751	125	8883
09 7 73 137	Haunsheim	17,80	1 548	87	8881
09 7 73 139	Höchstädt a.d. Donau, Stadt	37,46	4 872	130	8884
09 7 73 140	Holzheim	40,86	3 460	85	8885
09 7 73 143	Laugna	27,61	1 381	50	8901
09 7 73 144	Lauingen (Donau), Stadt	44,29	9 758	220	8882
09 7 73 146	Lutzlingen	24,94	997	40	8881
09 7 73 147	Mödingen	23,02	1 308	57	8886
09 7 73 150	Finningen	27,82	1 470	53	8881
09 7 73 153	Medlingen	17,07	848	50	8881
09 7 73 164	Schwenningen	25,03	1 413	56	8881
09 7 73 170	Syrgenstein	16,65	3 125	188	8889
09 7 73 179	Villenbach	17,81	1 100	62	8881
09 7 73 182	Wertingen, Stadt	51,93	7 186	138	8857
09 7 73 183	Wittislingen, Markt	17,41	2 403	138	8886
09 7 73 186	Ziertheim	20,81	1 077	52	8881
09 7 73 187	Zöschingen	14,60	679	47	8881
09 7 73 188	Zusamtheim	17,90	995	56	8881
09 7 73	zusammen ...	791,98	83 421	105	X

3 Gemeinden in systematischer Ordnung mit Schlüsselnummer, Fläche, Bevölkerung,
Bevölkerungsdichte und Postleitzahl am 31.12.1990

Schlüssel- nummer	Land, Reg.-Bezirk, Kreis, Gemeinde	Fläche km 2	Bevölkerung	Ein- wohner je km 2	Post- leitzahl-
09 7 74	Günzburg				
	Sitz: Günzburg, Stadt				
09 7 74 111	Aletshausen	17,65	1 091	62	8909
09 7 74 115	Balzhausen	14,65	1 016	69	8909
09 7 74 116	Ursberg	25,39	3 555	140	8909
09 7 74 117	Breienthal	13,26	1 038	78	8909
09 7 74 118	Bubesheim	7,76	1 238	160	8871
09 7 74 119	Bibertal	27,31	4 103	150	8878
09 7 74 121	Burgau, Stadt	25,90	8 524	329	8872
09 7 74 122	Burtenbach, Markt	37,65	3 046	81	8877
09 7 74 124	Deisenhausen	11,67	1 375	118	8909
09 7 74 127	Dürrlauringen	12,34	1 839	149	8871
09 7 74 129	Ebershausen	9,11	570	63	8909
09 7 74 133	Elizée	14,77	1 021	69	8871
09 7 74 135	Günzburg, Stadt	55,40	19 066	344	8870
09 7 74 136	Gundremmingen	10,83	1 191	110	8871
09 7 74 140	Haldenwang	17,97	1 649	92	8871
09 7 74 143	Ichenhausen, Stadt	34,21	7 434	217	8873
09 7 74 144	Jettingen-Scheppach, Markt	54,07	5 939	110	8876
09 7 74 145	Kammeltal	41,70	3 167	76	8879
09 7 74 148	Kötz	20,54	3 013	147	8871
09 7 74 150	Krumbach (Schwaben), Stadt	44,65	11 863	266	8908
09 7 74 151	Landensberg	7,95	643	81	8871
09 7 74 155	Leipheim, Stadt	32,14	5 559	173	8874
09 7 74 160	Münsterhausen, Markt	18,47	1 823	99	8909
09 7 74 162	Neuburg a.d. Kammel, Markt	37,89	2 914	77	8909
09 7 74 166	Aichen	17,59	1 106	63	8909
09 7 74 171	Offingen, Markt	14,92	3 474	233	8875
09 7 74 174	Rettenbach	12,76	1 360	107	8871
09 7 74 178	Röfingen	6,63	1 116	168	8871
09 7 74 185	Thannhausen, Stadt	20,03	5 335	266	8907
09 7 74 189	Wiesenbach	11,45	876	77	8909
09 7 74 191	Waldstetten, Markt	11,12	1 065	96	8871
09 7 74 192	Waltenhausen	13,44	629	47	8909
09 7 74 196	Winterbach	14,83	726	49	8871
09 7 74 198	Ziemetshausen, Markt	42,94	2 980	69	8907
09 7 74 444	Günzburg, 2 gemfr. Gebiete	3,26	—	—	—
09 7 74	zusammen ...	762,25	111 344	146	X
09 7 75	Neu-Ulm				
	Sitz: Neu-Ulm, Stadt				
09 7 75 111	Altenstadt, Markt	31,33	4 331	138	7919
09 7 75 115	Bellenberg	5,00	3 921	784	7919
09 7 75 118	Buch, Markt	39,89	3 261	82	7919
09 7 75 126	Holzheim	7,61	1 504	198	7911
09 7 75 129	Illertissen, Stadt	36,30	14 068	388	7918
09 7 75 132	Kellmünz a.d. Iller, Markt	8,53	1 206	141	7919
09 7 75 134	Nersingen	24,31	8 331	343	7916
09 7 75 135	Neu-Ulm, Stadt	80,91	46 264	572	7910
09 7 75 139	Elchingen	24,90	8 957	360	7915
09 7 75 141	Oberroth	9,95	734	74	7919
09 7 75 142	Osterberg	13,79	788	57	7919
09 7 75 143	Pfaffenhofen a.d. Roth, Markt	42,65	6 128	144	7914
09 7 75 149	Roggenburg	27,40	2 356	86	7911
09 7 75 152	Senden, Stadt	25,23	20 094	796	7913
09 7 75 161	Unterroth	15,35	856	56	7919
09 7 75 162	Vöhringen, Stadt	23,36	12 558	538	7917
09 7 75 164	Weißenhorn, Stadt	53,41	11 565	217	7912
09 7 75 444	Neu-Ulm, 5 gemfr. Gebiete	45,55	—	—	—
09 7 75	zusammen ...	515,47	146 922	285	X

3 Gemeinden in systematischer Ordnung mit Schlüsselnummer, Fläche, Bevölkerung,
Bevölkerungsdichte und Postleitzahl am 31.12.1990

Schlüssel- nummer	Land, Reg.-Bezirk, Kreis, Gemeinde	Fläche km 2	Bevölkerung	Ein- wohner je km 2	Post- leitz- zahl-
09 7 76	Lindau (Bodensee)				
	Sitz: Lindau (Bodensee), Stadt				
09 7 76 111	Bodolz	3,03	2 615	863	8990
09 7 76 112	Gestratz	15,32	1 073	70	8999
09 7 76 113	Grünenbach	25,11	1 129	45	8999
09 7 76 114	Heimenkirch, Markt	21,24	3 260	153	8999
09 7 76 115	Hergensweiler	12,05	1 480	123	8997
09 7 76 116	Lindau (Bodensee), Stadt	32,97	24 378	739	8990
09 7 76 117	Lindenberg 1. Allgäu, Stadt	11,84	10 541	890	8998
09 7 76 118	Malerhöfen	17,94	1 385	77	8999
09 7 76 120	Nonnenhorn	1,96	1 511	771	8993
09 7 76 121	Oberreute	13,49	1 433	106	8999
09 7 76 122	Opfenbach	16,79	2 121	126	8996
09 7 76 124	Röthenbach (Allgäu)	14,96	1 613	108	8999
09 7 76 125	Scheidegg, Markt	27,40	3 971	145	8999
09 7 76 126	Sigmarszell	15,98	2 343	147	8995
09 7 76 127	Stiefenhofen	28,97	1 591	55	8999
09 7 76 128	Wasserburg (Bodensee)	6,33	2 890	457	8992
09 7 76 129	Weiler-Simmerberg, Markt	31,29	5 465	175	8999
09 7 76 130	Weißensberg	7,81	2 138	274	8995
09 7 76 131	Hergatz	18,82	2 214	118	8994
09 7 76	zusammen ...	323,30	73 151	226	X
09 7 77	Ostallgäu				
	Sitz: Marktoberdorf, Stadt				
09 7 77 111	Aitrang	30,71	1 802	59	8955
09 7 77 112	Biessenhofen	27,03	3 903	144	8954
09 7 77 114	Baisweil	26,28	1 171	45	8951
09 7 77 118	Bidingen	36,31	1 414	39	8951
09 7 77 121	Buchloe, Stadt	36,16	9 169	254	8938
09 7 77 124	Eggenthal	28,10	1 227	44	8951
09 7 77 125	Eisenberg	13,65	965	71	8959
09 7 77 128	Friesenried	22,25	1 426	64	8951
09 7 77 129	Füssen, Stadt	43,53	14 005	322	8958
09 7 77 130	Germaringen	22,87	3 061	134	8956
09 7 77 131	Görsried	23,14	1 113	48	8951
09 7 77 135	Hopferau	13,21	1 034	78	8959
09 7 77 138	Günzach	23,48	1 262	54	8953
09 7 77 139	Irsee, Markt	17,47	1 269	73	8951
09 7 77 140	Jengen	33,75	1 776	53	8939
09 7 77 141	Kaltental, Markt	22,13	1 339	61	8951
09 7 77 144	Kraftisried	16,22	748	46	8957
09 7 77 145	Lamerdingen	34,24	1 632	48	8939
09 7 77 147	Lechbruck	17,23	2 353	137	8923
09 7 77 149	Lengenwang	19,63	1 284	65	8951
09 7 77 151	Marktoberdorf, Stadt	95,25	17 082	179	8952
09 7 77 152	Mauerstetten	16,55	2 444	148	8951
09 7 77 153	Nesselwang, Markt	29,52	3 664	124	8964
09 7 77 154	Obergünzburg, Markt	46,71	5 778	124	8953
09 7 77 155	Oberostendorf	21,03	1 198	57	8939
09 7 77 157	Osterzell	10,82	631	58	8951
09 7 77 158	Pforzen	23,67	1 712	72	8951
09 7 77 159	Pfronten	62,38	7 673	123	8962
09 7 77 163	Rieden am Forggensee	13,19	1 100	83	8959
09 7 77 164	Rieden	8,41	1 464	174	8951
09 7 77 165	Ronsberg, Markt	16,53	1 648	100	8951
09 7 77 166	Roßhaupten	39,11	1 856	47	8959
09 7 77 167	Ruderatshofen	33,52	1 476	44	8951
09 7 77 168	Rückholz	17,21	755	44	8961
09 7 77 169	Schwangau	76,06	3 360	44	8959
09 7 77 170	Seeg	50,07	2 570	51	8959
09 7 77 171	Stöten a. Auerberg	53,67	2 646	49	8951
09 7 77 172	Stöttwang	19,79	1 392	70	8951
09 7 77 173	Halblech	125,53	3 336	27	8959
09 7 77 175	Unterthingau, Markt	45,23	2 476	55	8957
09 7 77 176	Untrasried	25,75	1 320	51	8961
09 7 77 177	Waal, Markt	27,95	1 812	65	8939

3 Gemeinden in systematischer Ordnung mit Schlüsselnummer, Fläche, Bevölkerung,
Bevölkerungsdichte und Postleitzahl am 31.12.1990

Schlüssel- nummer	Land, Reg.-Bezirk, Kreis, Gemeinde	Fläche km 2	Bevölkerung	Ein- wohner je km 2	Post- leitzahl-
09 7 77 179	Wald	17,97	949	53	8952
09 7 77 182	Westendorf	11,91	1 448	122	8951
09 7 77	zusammen ...	1 395,22	121 743	87	X
09 7 78	Unterallgäu				
	Sitz: Mindelheim, Stadt				
09 7 78 111	Amberg	10,95	1 129	103	8939
09 7 78 113	Apfeltrach	15,03	866	58	8949
09 7 78 115	Babenhausen, Markt	27,23	4 879	179	8943
09 7 78 116	Bad Wörishofen, Stadt	57,81	12 949	224	8939
09 7 78 118	Benningen	11,16	1 811	162	8941
09 7 78 119	Böhen	20,53	734	36	8941
09 7 78 120	Boos	17,66	1 748	99	8941
09 7 78 121	Breitenbrunn	41,92	2 131	51	8949
09 7 78 123	Buxheim	10,24	2 789	272	8941
09 7 78 127	Dirlewang, Markt	23,30	1 855	80	8949
09 7 78 130	Egg a.d. Günz	20,71	958	46	8941
09 7 78 134	Eppishausen	39,50	1 868	47	8949
09 7 78 136	Erkheim, Markt	32,19	2 674	83	8941
09 7 78 137	Ettringen	41,53	3 096	75	8939
09 7 78 139	Fellheim	5,08	883	174	8941
09 7 78 144	Grönenbach, Markt	42,05	4 701	112	8944
09 7 78 149	Hawangen	14,50	1 069	74	8941
09 7 78 150	Heimertingen	13,89	1 453	105	8941
09 7 78 151	Holzgünz	12,09	985	81	8941
09 7 78 157	Kirchhaslach	32,04	1 191	37	8941
09 7 78 158	Kirchheim l. Schw., Markt	31,95	2 476	77	8949
09 7 78 161	Kronburg	20,25	1 551	77	8941
09 7 78 162	Lachen	13,33	1 128	85	8941
09 7 78 163	Lauben	18,38	1 196	65	8941
09 7 78 164	Lautrach	8,05	1 050	130	8941
09 7 78 165	Legau, Markt	36,36	2 873	79	8945
09 7 78 168	Markt Rettenbach, Markt	51,52	3 483	68	8947
09 7 78 169	Markt Wald, Markt	30,83	2 124	69	8939
09 7 78 171	Memmingerberg	6,09	2 049	336	8946
09 7 78 173	Mindelheim, Stadt	56,44	12 402	220	8948
09 7 78 177	Niederrieden	13,90	1 120	81	8941
09 7 78 180	Kamlach	26,74	1 551	58	8949
09 7 78 183	Oberrieden	20,82	1 202	58	8949
09 7 78 184	Oberschöneck	18,28	884	48	8941
09 7 78 186	Ottobeuren, Markt	56,09	7 641	136	8942
09 7 78 187	Pfaffenhausen, Markt	21,14	2 227	105	8949
09 7 78 188	Pleiß	15,38	727	47	8941
09 7 78 190	Salgen	23,30	1 276	55	8949
09 7 78 196	Sonthelm	26,54	2 115	80	8941
09 7 78 199	Stetten	15,71	1 134	72	8949
09 7 78 202	Trunkelsberg	1,94	1 527	787	8941
09 7 78 203	Türkheim, Markt	31,54	5 391	171	8939
09 7 78 204	Tussenhausen, Markt	41,80	2 504	60	8939
09 7 78 205	Ungerhausen	7,01	959	137	8941
09 7 78 207	Unteregg	23,70	1 279	54	8949
09 7 78 209	Rammingen	19,27	1 227	64	8939
09 7 78 214	Westerheim	21,17	1 800	85	8941
09 7 78 216	Wiedergeltingen	11,60	1 095	94	8939
09 7 78 217	Winterrieden	9,78	753	77	8941
09 7 78 218	Wolfertschwenden	14,49	1 561	108	8941
09 7 78 219	Worringen	17,54	1 424	81	8941
09 7 78 221	Kettershausen	26,71	1 659	62	8909
09 7 78 444	Unterallgäu, 1 gemfr. Gebiet	3,26	-	-	-
09 7 78	zusammen ...	1 230,32	121 157	98	X
09 7 79	Donau-Ries				
	Sitz: Donauwörth, Stadt				
09 7 79 111	Alerheim	23,36	1 569	67	8863
09 7 79 112	Amerdingen	19,10	842	44	8861
09 7 79 115	Asbach-Bäumenheim	11,89	4 005	337	8854
09 7 79 117	Auhausen	15,16	1 032	68	8861

3 Gemeinden in systematischer Ordnung mit Schlüsselnummer, Fläche, Bevölkerung,
Bevölkerungsdichte und Postleitzahl am 31.12.1990

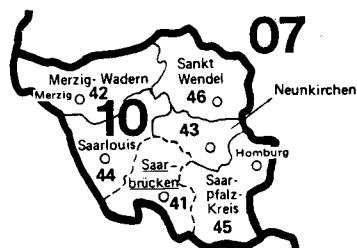
Schlüssel- nummer	Land, Reg.-Bezirk, Kreis, Gemeinde	Fläche km 2	Bevölkerung	Ein- wohner je km 2	Post- leitz- zahl-
09 7 79 126	Buchdorf	16,80	1 334	79	8851
09 7 79 129	Daiting	25,44	722	28	8855
09 7 79 130	Deiningen	15,32	1 564	102	8861
09 7 79 131	Donauwörth, Stadt	76,98	17 677	230	8850
09 7 79 136	Ederheim	16,57	1 081	65	8861
09 7 79 138	Ehingen a. Ries	15,64	800	51	8861
09 7 79 146	Forheim	23,26	592	25	8861
09 7 79 147	Fremdingen	50,07	2 120	42	8864
09 7 79 148	Fünfstetten	26,73	1 370	51	8851
09 7 79 149	Genderkingen	11,69	1 123	96	8851
09 7 79 154	Hainsfarth	17,56	1 439	82	8865
09 7 79 155	Harburg (Schwaben), Stadt	73,17	5 778	79	8856
09 7 79 162	Hohenaltheim	17,82	559	31	8861
09 7 79 163	Holzheim	19,61	1 051	54	8851
09 7 79 167	Huisheim	22,77	1 536	67	8851
09 7 79 169	Kaisheim, Markt	41,56	3 699	89	8851
09 7 79 176	Maithingen	14,17	1 111	78	8861
09 7 79 177	Marktoffingen	13,60	1 277	94	8861
09 7 79 178	Marxheim	46,58	2 607	56	8851
09 7 79 180	Megesheim	12,53	807	64	8861
09 7 79 181	Mertingen	38,42	2 958	77	8851
09 7 79 184	Mönchsdeggingen	32,08	1 558	49	8866
09 7 79 185	Möttingen	31,83	2 272	71	8868
09 7 79 186	Monheim, Stadt	69,36	4 250	61	8855
09 7 79 187	Münster	16,19	901	56	8851
09 7 79 188	Munningen	22,78	1 690	74	8861
09 7 79 192	Niederschönenfeld	14,42	1 153	80	8851
09 7 79 194	Nördlingen, Stadt	68,11	18 794	276	8860
09 7 79 196	Oberndorf a. Lech	19,36	2 006	104	8851
09 7 79 197	Oettingen i. Bay., Stadt	34,21	4 792	140	8867
09 7 79 198	Otting	13,40	683	51	8851
09 7 79 201	Rain, Stadt	77,10	6 989	91	8852
09 7 79 203	Reimlingen	9,53	1 118	117	8861
09 7 79 206	Rögling	10,73	675	63	8851
09 7 79 217	Tagmersheim	15,95	1 094	69	8851
09 7 79 218	Tapfheim	44,44	3 601	81	8851
09 7 79 224	Wallerstein, Markt	19,46	3 075	158	8862
09 7 79 226	Wechingen	24,02	1 289	54	8861
09 7 79 228	Wemding, Stadt	31,69	5 483	173	8853
09 7 79 231	Wolferstadt	30,73	1 040	34	8851
09 7 79 444	Donau-Ries, 3 gemfr. Gebiete	23,73	—	—	—
09 7 79	zusammen ...	1 274,92	121 116	95	X
09 7 80	Oberallgäu				
	Sitz: Sonthofen, Stadt				
09 7 80 112	Altusried, Markt	91,84	8 108	88	8966
09 7 80 113	Balderschwang	41,60	209	5	8975
09 7 80 114	Betzigau	29,25	2 465	84	8961
09 7 80 115	Blaiachach	50,18	5 172	103	8976
09 7 80 116	Bolsterlang	20,35	942	46	8975
09 7 80 117	Buchenberg, Markt	58,12	3 733	64	8961
09 7 80 118	Burgberg i. Allgäu	15,99	2 732	171	8978
09 7 80 119	Dietmannsried, Markt	53,67	6 426	120	8969
09 7 80 120	Durach	20,70	5 845	282	8968
09 7 80 121	Fischen i. Allgäu	13,56	2 761	204	8975
09 7 80 122	Haldenwang	26,69	2 781	104	8961
09 7 80 123	Hindelang, Markt	137,02	4 881	36	8973
09 7 80 124	Immenstadt i. Allgäu, Stadt	81,41	13 676	168	8970
09 7 80 125	Lauben	8,37	2 819	337	8961
09 7 80 127	Missen-Wilhams	34,96	1 246	36	8979
09 7 80 128	Oy-Mittelberg	60,19	4 054	67	8967
09 7 80 131	Obermaiselstein	25,00	825	33	8975
09 7 80 132	Oberstaufen, Markt	125,83	6 688	53	8974
09 7 80 133	Oberstdorf, Markt	230,13	10 575	46	8980
09 7 80 134	Ofterschwang	19,56	1 667	85	8972
09 7 80 137	Rettenberg	60,16	3 502	58	8977
09 7 80 139	Sonthofen, Stadt	46,50	20 603	443	8972
09 7 80 140	Sulzberg, Markt	39,99	4 270	107	8961
09 7 80 143	Waltenhofen	59,65	8 380	140	8963
09 7 80 144	Weitnau, Markt	65,23	4 508	69	8961

3 Gemeinden in systematischer Ordnung mit Schlüsselnummer, Fläche, Bevölkerung,
Bevölkerungsdichte und Postleitzahl am 31.12.1990

Schlüssel- nummer	Land, Reg.-Bezirk, Kreis, Gemeinde	Fläche km 2	Bevölkerung	Ein- wohner je km 2	Post- leitzahl-
09 7 80 145	Wertach, Markt	45,61	2 077	46	8965
09 7 80 146	Wiggensbach, Markt	31,83	3 751	118	8961
09 7 80 147	Wildpoldsried	21,35	2 081	97	8961
09 7 80 444	Oberallgäu, 1 gemfr. Gebiet	12,03	—	—	—
09 7 80	zusammen ...	1 526,77	136 777	90	X
09 7	Reg.-Bez. zusammen ...	9 993,14	1 627 533	163	X
09	Land insgesamt ...	70 553,94	11 448 823	162	X

10 SAARLAND

Verwaltungsgrenzen nach dem Stand vom 1.1.1991



	Schlüsselnummern	Grenzen	Verwaltungssitze ¹⁾
Land:	10	—	<u>Saarbrücken</u>
Landkreis:	42	—	○
Stadtverband:	41	----	

1) Verwaltungssitze der Kreise sind nur benannt, wenn sie nicht mit dem Namen des Kreises übereinstimmen.

3 Gemeinden in systematischer Ordnung mit Schlüsselnummer, Fläche, Bevölkerung,
Bevölkerungsdichte und Postleitzahl am 31.12.1990

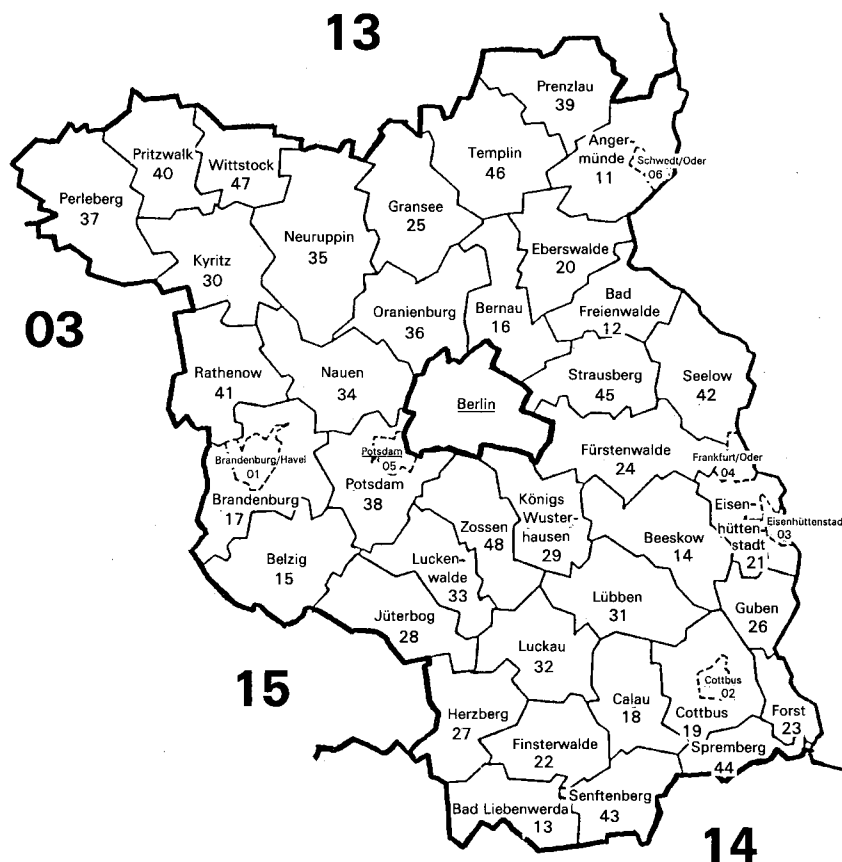
Schlüssel- nummer	Land, Reg.-Bezirk, Kreis, Gemeinde	Fläche km 2	Bevölkerung	Ein- wohner je km 2	Post- leitzahl
10	Saarland				
10 0 41	Stadtverband Saarbrücken				
	Sitz: Saarbrücken, Landeshauptstadt				
10 0 41 100	Saarbrücken, Landeshauptstadt	167,06	191 694	1 147	6600
10 0 41 511	Friedrichsthal, Stadt	9,09	12 005	1 321	6605
10 0 41 512	Großrosseln	25,21	10 266	407	6624
10 0 41 513	Heusweiler	39,94	20 254	507	6601
10 0 41 514	Kleinblittersdorf	27,29	12 778	468	6601
10 0 41 515	Püttlingen, Stadt	23,94	20 780	868	6625
10 0 41 516	Quierschied	20,22	15 548	769	6607
10 0 41 517	Riegelsberg	14,70	14 297	973	6601
10 0 41 518	Sulzbach/ Saar, Stadt	16,13	19 895	1 233	6603
10 0 41 519	Völklingen, Stadt	67,05	43 751	653	6620
10 0 41	zusammen ...	410,63	361 268	880	X
10 0 42	Merzig-Wadern				
	Sitz: Merzig, Kreisstadt				
10 0 42 111	Beckingen	51,63	15 600	302	6645
10 0 42 112	Losheim	96,78	15 577	161	6646
10 0 42 113	Merzig, Kreisstadt	108,79	30 031	276	6640
10 0 42 114	Mettlach	77,89	11 836	152	6642
10 0 42 115	Perl	75,07	6 038	80	6643
10 0 42 116	Wadern, Stadt	110,98	16 555	149	6648
10 0 42 117	Weiskirchen	33,64	6 280	187	6649
10 0 42	zusammen ...	554,78	101 917	184	X
10 0 43	Neunkirchen				
	Sitz: Neunkirchen, Kreisstadt				
10 0 43 111	Eppelborn	47,03	18 733	398	6686
10 0 43 112	Illingen	36,08	18 774	520	6688
10 0 43 113	Merchweiler	12,78	11 653	912	6689
10 0 43 114	Neunkirchen, Kreisstadt	75,03	51 536	687	6680
10 0 43 115	Ottweiler, Stadt	45,51	15 502	341	6682
10 0 43 116	Schiffweiler	21,31	17 421	818	6685
10 0 43 117	Spiesen-Elversberg	11,40	15 642	1 372	6683
10 0 43	zusammen ...	249,14	149 261	599	X
10 0 44	Saarlouis				
	Sitz: Saarlouis, Kreisstadt				
10 0 44 111	Dillingen/ Saar, Stadt	22,07	21 861	991	6638
10 0 44 112	Lebach, Stadt	64,14	23 178	361	6610
10 0 44 113	Nalbach	22,46	9 470	422	6637
10 0 44 114	Rehlingen-Siersburg	61,14	15 100	247	6639
10 0 44 115	Saarlouis, Kreisstadt	43,25	38 160	882	6630
10 0 44 116	Saarwellingen	41,65	14 103	339	6632
10 0 44 117	Schmelz	58,64	17 029	290	6612
10 0 44 118	Schwalbach	27,33	19 053	697	6635
10 0 44 119	Überherrn	34,30	11 453	334	6636
10 0 44 120	Wadgassen	25,93	18 553	716	6633
10 0 44 121	Wallerfangen	42,19	10 137	240	6634
10 0 44 122	Bous	7,61	7 565	994	6626
10 0 44 123	Ensdorf	8,39	6 782	808	6631
10 0 44	zusammen ...	459,10	212 444	463	X

3 Gemeinden in systematischer Ordnung mit Schlüsselnummer, Fläche, Bevölkerung,
Bevölkerungsdichte und Postleitzahl am 31.12.1990

Schlüssel- nummer	Land, Reg.-Bezirk, Kreis, Gemeinde	Fläche km 2	Bevölkerung	Ein- wohner je km 2	Post- leit- zahl-
10 0 45	Saarpfalz-Kreis				
	Sitz: Homburg, Kreisstadt				
10 0 45 111	Bexbach, Stadt	31,08	19 131	616	6652
10 0 45 112	Blieskastel, Stadt	110,00	22 612	206	6653
10 0 45 113	Gersheim	57,53	7 066	123	6657
10 0 45 114	Homburg, Kreisstadt	82,62	43 696	529	6650
10 0 45 115	Kirkel	31,36	9 582	306	6654
10 0 45 116	Mandelbachtal	57,68	11 671	202	6676
10 0 45 117	Sankt Ingbert, Stadt	49,94	40 931	820	6670
10 0 45	zusammen ...	420,21	154 689	368	X
10 0 46	Sankt Wendel				
	Sitz: Sankt Wendel, Kreisstadt				
10 0 46 111	Freisen	48,06	8 460	176	6699
10 0 46 112	Marpingen	39,67	11 342	286	6694
10 0 46 113	Namorn	26,00	7 432	286	6698
10 0 46 114	Nohfelden	100,70	10 842	108	6697
10 0 46 115	Nonnweiler	66,76	8 816	132	6696
10 0 46 116	Oberthal	23,86	6 569	275	6692
10 0 46 117	Sankt Wendel, Kreisstadt	113,53	27 059	238	6690
10 0 46 118	Tholey	57,56	12 864	223	6695
10 0 46	zusammen ...	476,14	93 384	196	X
10 0	Reg.-Bez. zusammen ...	2 570,00	1 072 963	417	X
10	Land insgesamt ...	2 570,00	1 072 963	417	X

11 BERLIN UND 12 BRANDENBURG

Verwaltungsgrenzen nach dem Stand vom 1.1.1991



Schlüsselnummern Grenzen Verwaltungssitze¹⁾

Land: **11** — Berlin

Land: **12** — Potsdam

Landkreis: 11 —

Stadtkreis: 01 —

1) Verwaltungssitze der Kreise sind nur benannt, wenn sie nicht mit dem Namen des Kreises übereinstimmen.

3 Gemeinden in systematischer Ordnung mit Schlüsselnummer, Fläche, Bevölkerung,
Bevölkerungsdichte und Postleitzahl am 31.12.1990

Schlüssel- nummer	Land, Reg.-Bezirk, Kreis, Gemeinde	Fläche km 2	Bevölkerung	Ein- wohner je km 2	Post- leit- zahl-
11	Berlin				
11 0 00 000	Berlin, Stadt	889,08	3 433 695	3 862	X
11 1 00 000	Berlin (westl. Stadtbez.), Stadt	485,72	2 157 969	4 443	1000
11 2 00 000	Berlin (östl. Stadtbez.), Stadt	403,36	1 275 726	3 163	1130
11	Land insgesamt ...	889,08	3 433 695	3 862	X

3 Gemeinden in systematischer Ordnung mit Schlüsselnummer, Fläche, Bevölkerung,
Bevölkerungsdichte und Postleitzahl am 31.12.1990

Schlüssel- nummer	Land, Reg.-Bezirk, Kreis, Gemeinde	Fläche km 2	Bevölkerung	Ein- wohner je km 2	Post- leitzahl
12	Brandenburg				
12 0 01	Stadtkreis				
12 0 01 000	Brandenburg/ Havel, Stadt	167,03	89 889	538	1800
12 0 02	Stadtkreis				
12 0 02 000	Cottbus, Stadt	47,67	125 891	2 641	7500
12 0 03	Stadtkreis				
12 0 03 000	Eisenhüttenstadt, Stadt	53,56	50 216	938	1220
12 0 04	Stadtkreis				
12 0 04 000	Frankfurt/ Oder, Stadt	147,63	86 131	583	1200
12 0 05	Stadtkreis				
12 0 05 000	Potsdam, Stadt	100,57	139 794	1 390	1500
12 0 06	Stadtkreis				
12 0 06 000	Schwedt/ Oder, Stadt	76,31	50 633	664	1330
12 0 11	Angermünde				
	Sitz: Angermünde, Stadt				
12 0 11 010	Altkünkendorf	29,39	148	5	1321
12 0 11 020	Angermünde, Stadt	42,97	11 334	264	1320
12 0 11 030	Berkholz-Meyenburg	12,28	340	28	1321
12 0 11 040	Biesenbrow	19,16	278	15	1321
12 0 11 050	Biesendahlshof	4,88	161	33	1321
12 0 11 060	Blumberg	27,19	349	13	1321
12 0 11 070	Blumenhagen	3,63	158	44	1321
12 0 11 080	Briest	11,47	210	18	1321
12 0 11 090	Bruchhagen	7,35	184	25	1321
12 0 11 100	Casekow	9,66	953	99	1321
12 0 11 110	Criewen	16,38	438	27	1321
12 0 11 120	Crussow	18,77	428	23	1321
12 0 11 150	Felchow	13,75	323	23	1321
12 0 11 160	Flemsdorf	12,84	219	17	1321
12 0 11 170	Frauenhagen	14,83	346	23	1321
12 0 11 180	Fredersdorf	6,78	157	23	1321
12 0 11 190	Friedrichsthal	5,60	107	19	1321
12 0 11 200	Gartz/ Oder, Stadt	28,99	2 138	74	1322
12 0 11 210	Gatow	11,59	120	10	1321
12 0 11 220	Geesow	7,87	205	26	1321
12 0 11 230	Gellmersdorf	10,87	190	17	1321
12 0 11 240	Görlsdorf	13,57	186	14	1321
12 0 11 250	Golm	9,69	156	16	1321
12 0 11 260	Greiffenberg, Stadt	15,20	739	49	1321
12 0 11 270	Groß Pinnow	15,90	410	26	1321
12 0 11 280	Grünow	7,88	144	18	1321
12 0 11 290	Günterberg	12,31	328	27	1321
12 0 11 310	Herzsprung	8,21	224	27	1321
12 0 11 320	Hohenfelde	23,80	127	5	1321
12 0 11 330	Landin	24,79	447	18	1321
12 0 11 340	Hohenreinkendorf	19,63	333	17	1321
12 0 11 350	Hohenseichow	24,96	649	26	1321
12 0 11 360	Jamikow	6,55	102	16	1321
12 0 11 370	Kerkow	11,23	371	33	1321
12 0 11 380	Kummerow	8,32	101	12	1321
12 0 11 390	Kunow	12,86	248	19	1321

3 Gemeinden in systematischer Ordnung mit Schlüsselnummer, Fläche, Bevölkerung,
Bevölkerungsdichte und Postleitzahl am 31.12.1990

Schlüssel- nummer	Land, Reg.-Bezirk, Kreis, Gemeinde	Fläche km 2	Bevölkerung	Ein- wohner je km 2	Post- leitz- zahl-
12 0 11 400	Luckow	23,76	477	20	1321
12 0 11 410	Mescherin	6,89	373	54	1321
12 0 11 430	Mürow	13,86	312	23	1321
12 0 11 440	Neukünkendorf	11,12	304	27	1321
12 0 11 450	Neurochlitz	7,41	139	19	1321
12 0 11 470	Passow	22,92	1 219	53	1321
12 0 11 490	Pinnow	13,28	879	66	1321
12 0 11 500	Polßen	11,38	268	24	1321
12 0 11 510	Radekow	6,65	157	24	1321
12 0 11 520	Rosow	10,00	179	18	1321
12 0 11 530	Schmargendorf	9,76	322	33	1321
12 0 11 540	Schmiedeberg	10,91	138	13	1321
12 0 11 550	Schöneberg	18,73	263	14	1321
12 0 11 560	Schönermark	11,85	416	35	1321
12 0 11 570	Schönfeld	12,98	187	14	1321
12 0 11 580	Schönow	12,19	281	23	1321
12 0 11 590	Steinhöfel	28,78	243	8	1321
12 0 11 600	Stendell	14,08	264	19	1321
12 0 11 610	Stolpe/ Oder	10,30	408	40	1321
12 0 11 630	Tantow	22,22	716	32	1321
12 0 11 640	Vierraden, Stadt	19,06	848	44	1321
12 0 11 650	Wartin	18,87	531	28	1321
12 0 11 660	Welsow	6,50	117	18	1321
12 0 11 680	Wilmersdorf	12,91	350	27	1321
12 0 11 690	Wolletz	11,11	185	17	1321
12 0 11 700	Woltersdorf	9,74	253	26	1321
12 0 11 710	Zichow	15,67	386	25	1321
12 0 11 720	Zützen	10,83	158	15	1321
12 0 11	zusammen ...	1 391,05	127 108	91	X
12 0 12	Bad Freienwalde				
	Sitz: Bad Freienwalde/ Oder, Stadt				
12 0 12 010	Altglietzen	6,54	503	77	1311
12 0 12 030	Alttranft	13,81	855	62	1311
12 0 12 040	Altreetz	7,67	489	64	1311
12 0 12 050	Alttrebbin	10,26	227	22	1311
12 0 12 060	Altwießen-Beauregard	12,36	364	29	1311
12 0 12 070	Bad Freienwalde, Stadt	41,96	10 954	261	1310
12 0 12 080	Beiersdorf	15,69	381	24	1311
12 0 12 100	Bliesdorf	17,94	539	30	1311
12 0 12 110	Brallitz	18,02	775	43	1311
12 0 12 120	Brunow	9,96	195	20	1311
12 0 12 130	Dannenberg/ Mark	18,41	363	20	1311
12 0 12 140	Eichwerder	5,00	408	82	1311
12 0 12 150	Falkenberg/ Mark	24,50	1 883	77	1312
12 0 12 160	Frankenfelde	6,59	204	31	1311
12 0 12 170	Freudenberg	9,38	317	34	1311
12 0 12 180	Güstebieser Loose	11,90	253	21	1311
12 0 12 190	Haselberg	15,73	233	15	1311
12 0 12 200	Heckelberg	25,48	633	25	1311
12 0 12 210	Hohensaaten	21,90	931	43	1301
12 0 12 220	Hohenwutzen	11,01	815	74	1311
12 0 12 250	Krüge-Gersdorf	16,52	460	28	1311
12 0 12 260	Kunersdorf	16,51	323	20	1311
12 0 12 270	Leuenberg	18,47	356	19	1311
12 0 12 280	Lüdersdorf-Biesdorf	17,00	357	21	1311
12 0 12 300	Möglin	5,77	181	31	1311
12 0 12 310	Neuenhagen	8,18	1 090	133	1311
12 0 12 320	Neuküstrinchen	11,42	286	25	1311
12 0 12 330	Neulewin	14,37	739	51	1311
12 0 12 340	Neulietzegörcke	14,07	301	21	1311
12 0 12 350	Mädewitz	9,40	281	30	1311
12 0 12 370	Neureetz	10,43	381	37	1311
12 0 12 380	Neurüdnitz	11,48	294	26	1311
12 0 12 390	Rathsdorf	10,19	283	28	1311
12 0 12 400	Schiffmühle	10,16	705	69	1311
12 0 12 410	Schulzendorf	9,52	349	37	1311
12 0 12 420	Steinbeck	13,78	216	16	1311
12 0 12 430	Sternebeck-Harnekop	23,30	358	15	1311
12 0 12 440	Tiefensee	9,92	251	25	1311

3 Gemeinden in systematischer Ordnung mit Schlüsselnummer, Fläche, Bevölkerung, Bevölkerungsdichte und Postleitzahl am 31.12.1990

Schlüssel- nummer	Land, Reg.-Bezirk, Kreis, Gemeinde	Fläche km 2	Bevölkerung	Ein- wohner je km 2	Post- leitz- zahl
12 0 12 450	Wölsickendorf-Wollenberg	21,57	381	18	1311
12 0 12 460	Wriezen, Stadt	18,13	6 967	384	1313
12 0 12 470	Wustrow	5,39	176	33	1311
12 0 12 480	Zäckericker Loose	8,80	166	19	1311
12 0 12	zusammen ...	588,49	36 223	62	X
12 0 13	Bad Liebenwerda				
	Sitz: Bad Liebenwerda, Stadt				
12 0 13 010	Altenau	15,55	303	19	7901
12 0 13 020	Bad Liebenwerda, Stadt	12,12	5 907	487	7950
12 0 13 030	Beiersdorf	5,30	248	47	7901
12 0 13 040	Beutersitz	7,74	363	47	7901
12 0 13 050	Bönitz	8,15	315	39	7901
12 0 13 060	Brottewitz	6,10	544	89	7901
12 0 13 080	Dobra	12,51	407	33	7901
12 0 13 090	Döllingen	8,49	498	59	7901
12 0 13 100	Domsdorf	7,10	541	76	7901
12 0 13 120	Elsterwerda, Stadt	30,61	10 255	335	7904
12 0 13 130	Fichtenberg	11,91	627	53	7901
12 0 13 140	Gorden	22,23	712	32	7901
12 0 13 150	Gröden	22,14	1 831	83	7901
12 0 13 160	Großthiemig	20,09	1 448	72	7901
12 0 13 170	Haide	10,78	828	77	7901
12 0 13 180	Hirschfeld	20,47	1 588	78	7901
12 0 13 190	Hohenleipisch	34,82	2 603	75	7905
12 0 13 200	Kahla	7,83	412	53	7901
12 0 13 210	Kauxdorf	5,23	195	37	7901
12 0 13 220	Kosilenzien	9,34	263	28	7901
12 0 13 230	Koßdorf	30,23	940	31	7901
12 0 13 250	Kraupa	10,04	745	74	7901
12 0 13 260	Kröbeln	11,31	494	44	7901
12 0 13 280	Lausitz	10,47	370	35	7901
12 0 13 290	Maasdorf	4,39	507	115	7901
12 0 13 300	Martinskirchen	8,50	379	45	7901
12 0 13 310	Marxdorf	7,40	139	19	7901
12 0 13 320	Merzdorf	12,72	1 122	88	7901
12 0 13 330	Möglitz	17,08	432	25	7901
12 0 13 340	Mühlberg/ Elbe, Stadt	16,25	3 230	199	7906
12 0 13 350	Neuburxdorf	15,38	712	46	7901
12 0 13 360	Oschätzchen	8,27	321	39	7901
12 0 13 370	Plessa	36,10	2 992	83	7907
12 0 13 380	Prestewitz	6,09	428	70	7901
12 0 13 390	Prieschka	4,84	411	85	7901
12 0 13 400	Prösen	9,70	2 469	255	7909
12 0 13 410	Reichenhain	6,24	390	63	7901
12 0 13 420	Rothstein	5,03	233	46	7901
12 0 13 430	Saathain	6,65	573	86	7901
12 0 13 440	Saxdorf	8,33	202	24	7901
12 0 13 450	Schraden	16,50	600	36	7901
12 0 13 460	Stolzenhain a.d. Röder	8,29	616	74	7901
12 0 13 470	Thalberg	4,79	732	153	7901
12 0 13 480	Theisa	17,03	502	29	7901
12 0 13 490	Wahrenbrück, Stadt	14,99	925	62	7901
12 0 13 500	Wainsdorf	4,39	505	115	7901
12 0 13 510	Wildgrube	4,75	330	69	7901
12 0 13 520	Winkel	4,55	225	49	7901
12 0 13 540	Zeischa	5,42	406	75	7901
12 0 13 560	Zobersdorf	5,50	409	74	7901
12 0 13	zusammen ...	599,74	52 227	87	X
12 0 14	Beeskow				
	Sitz: Beeskow, Stadt				
12 0 14 010	Ahrendorf	8,48	268	32	1231
12 0 14 020	Alt Stahnsdorf	4,11	374	91	1231
12 0 14 030	Beeskow, Stadt	43,65	8 874	203	1230
12 0 14 060	Birkholz	4,90	255	52	1231
12 0 14 070	Blasdorf	4,60	91	20	1232

3 Gemeinden in systematischer Ordnung mit Schlüsselnummer, Fläche, Bevölkerung,
Bevölkerungsdichte und Postleitzahl am 31.12.1990

Schlüssel- nummer	Land, Reg.-Bezirk, Kreis, Gemeinde	Fläche km 2	Bevölkerung	Ein- wohner je km 2	Post- leitz- zahl-
12 0 14 080	Bornow	3,76	138	37	1231
12 0 14 090	Briescht	11,04	234	21	1231
12 0 14 100	Buckow	13,24	560	42	1231
12 0 14 110	Bugk	19,65	199	10	1231
12 0 14 120	Chossewitz	12,42	97	8	1231
12 0 14 130	Dahmsdorf	8,49	132	16	1234
12 0 14 140	Diensdorf-Radlow	9,33	524	56	1231
12 0 14 150	Doberburg	10,67	137	13	1232
12 0 14 160	Drahendorf	11,37	36	3	1231
12 0 14 170	Falkenberg	4,21	164	39	1231
12 0 14 180	Friedland, Stadt	13,32	758	57	1231
12 0 14 190	Glesensdorf	8,97	267	30	1231
12 0 14 200	Glennicke	13,40	585	44	1231
12 0 14 210	Görsdorf b. Beeskow	13,04	193	15	1231
12 0 14 220	Görsdorf b. Storkow	12,75	399	31	1231
12 0 14 230	Görzig	13,40	438	33	1231
12 0 14 240	Goschen	8,53	61	7	1231
12 0 14 250	Groß Briesen	26,10	248	10	1231
12 0 14 260	Groß Eichholz	18,09	105	6	1231
12 0 14 270	Groß Muckrow	14,80	357	24	1231
12 0 14 280	Groß Rietz	12,06	529	44	1231
12 0 14 290	Groß Schauen	2,72	177	65	1233
12 0 14 300	Günthersdorf	12,63	201	16	1231
12 0 14 310	Herzberg	22,54	612	27	1231
12 0 14 320	Jamlitz	19,03	488	26	1231
12 0 14 330	Karras	4,85	55	11	1231
12 0 14 340	Kehrigk	15,95	204	13	1231
12 0 14 360	Klein Muckrow	9,42	128	14	1231
12 0 14 380	Kohlsdorf	6,99	154	22	1231
12 0 14 390	Kossenblatt	13,57	523	39	1231
12 0 14 400	Krügersdorf	10,22	168	16	1231
12 0 14 410	Kummerow	5,36	126	24	1231
12 0 14 420	Kummersdorf	4,50	443	98	1231
12 0 14 430	Leeskow	8,33	92	11	1231
12 0 14 440	Leißnitz	17,47	345	20	1231
12 0 14 450	Lieberose, Stadt	37,16	1 551	42	1232
12 0 14 460	Limsdorf	36,88	493	13	1231
12 0 14 470	Lindenberg	12,91	1 011	78	1231
12 0 14 480	Lindow	7,56	83	11	1231
12 0 14 490	Merz	16,65	213	13	1231
12 0 14 500	Mittweide	5,31	208	39	1231
12 0 14 510	Neubrück/ Spree	28,76	370	13	1231
12 0 14 520	Niewisch	9,48	200	21	1231
12 0 14 530	Oegeln	5,74	167	29	1231
12 0 14 550	Pfaffendorf	16,66	357	21	1231
12 0 14 560	Philadelphia	5,32	297	56	1231
12 0 14 570	Pieskow	7,89	171	22	1231
12 0 14 580	Plattkow	9,64	48	5	1231
12 0 14 600	Ragow	26,88	251	9	1231
12 0 14 610	Ranzig	9,64	317	33	1231
12 0 14 620	Reudnitz	8,64	126	15	1231
12 0 14 630	Rieplos	8,74	184	21	1231
12 0 14 650	Sauen	9,35	123	13	1231
12 0 14 670	Schadow	4,48	138	31	1231
12 0 14 680	Schneeberg	6,75	189	28	1231
12 0 14 700	Schwerin	4,74	90	19	1231
12 0 14 710	Selchow	8,90	263	30	1231
12 0 14 720	Speichrow	17,04	112	7	1231
12 0 14 730	Storkow, Stadt	33,80	6 249	185	1233
12 0 14 740	Stremmen	6,04	276	46	1231
12 0 14 750	Tauche	8,30	416	50	1231
12 0 14 760	Trebatsch	20,93	673	32	1231
12 0 14 770	Trebitz	11,55	133	12	1231
12 0 14 780	Ullersdorf	15,69	146	9	1231
12 0 14 790	Weichensdorf	8,01	299	37	1231
12 0 14 800	Wendisch Rietz	25,06	1 068	43	1234
12 0 14 810	Werder	5,78	86	15	1231
12 0 14 820	Wilmersdorf	8,82	118	13	1231
12 0 14 830	Wochowsee	3,82	50	13	1233
12 0 14 840	Zeust	10,51	120	11	1231
12 0 14	zusammen ...	941,39	36 335	39	X

3 Gemeinden in systematischer Ordnung mit Schlüsselnummer, Fläche, Bevölkerung, Bevölkerungsdichte und Postleitzahl am 31.12.1990

Schlüssel- nummer	Land, Reg.-Bezirk, Kreis, Gemeinde	Fläche km 2	Bevölkerung	Ein- wohner je km 2	Post- leitzahl-
12 0 15	Belzig				
	Sitz: Belzig, Stadt				
12 0 15 010	Alt Bork	8,43	156	19	1821
12 0 15 020	Baltz	11,93	249	21	1821
12 0 15 030	Belzig, Stadt	36,83	7 794	212	1820
12 0 15 040	Benken	5,88	120	20	1821
12 0 15 050	Bergholz	8,90	147	17	1821
12 0 15 060	Borkheide	5,02	1 070	213	1821
12 0 15 070	Borkwalde	4,88	389	80	1821
12 0 15 080	Borne	11,06	217	20	1821
12 0 15 090	Brachwitz	12,73	203	16	1821
12 0 15 100	Brück, Stadt	57,88	3 681	64	1822
12 0 15 110	Buchholz b. Niemegk	7,05	105	15	1821
12 0 15 120	Cammer	22,67	547	24	1821
12 0 15 130	Dahnsdorf	12,51	444	35	1821
12 0 15 140	Damelang-Freienthal	33,81	531	16	1821
12 0 15 150	Deutsch Bork	7,63	137	18	1821
12 0 15 160	Dippmannsdorf	17,66	422	24	1821
12 0 15 170	Fredersdorf	15,99	437	27	1821
12 0 15 190	Garrey	14,54	231	16	1821
12 0 15 210	Görzke	39,91	1 613	40	1823
12 0 15 230	Groß Briesen	20,03	239	12	1821
12 0 15 240	Groß Marzehns	12,71	199	16	1821
12 0 15 250	Grubo	17,50	243	14	1821
12 0 15 260	Hagelberg	13,62	169	12	1821
12 0 15 270	Haseloff-Grabow	21,09	250	12	1821
12 0 15 290	Jeserig/ Fläming	11,42	309	27	1821
12 0 15 300	Jeserigerhütten	18,88	159	8	1821
12 0 15 310	Klein Marzehns	10,83	133	12	1821
12 0 15 320	Klepzig	15,19	158	10	1821
12 0 15 330	Kranepuhl	9,84	158	16	1821
12 0 15 340	Kuhlowitz	12,94	280	22	1821
12 0 15 350	Lehnsdorf	13,50	135	10	1821
12 0 15 360	Linthe	15,17	388	26	1821
12 0 15 370	Locktow	12,08	296	25	1821
12 0 15 380	Lübnitz	8,61	168	20	1821
12 0 15 400	Lüsse	6,56	163	25	1821
12 0 15 410	Lütte	20,63	547	27	1821
12 0 15 420	Medewitz	23,46	656	28	1821
12 0 15 440	Mörz	8,06	216	27	1821
12 0 15 450	Mützdorf	6,06	84	14	1821
12 0 15 460	Neschholz	7,46	147	20	1821
12 0 15 470	Neuehütten	3,09	199	64	1821
12 0 15 480	Neuendorf b. Brück	15,89	316	20	1821
12 0 15 500	Nichel	12,05	295	24	1821
12 0 15 510	Niederwerbig	13,05	159	12	1821
12 0 15 520	Niemegk, Stadt	44,81	2 503	56	1824
12 0 15 530	Raben	11,03	185	17	1821
12 0 15 540	Rädigke	22,74	318	14	1821
12 0 15 550	Ragösen	17,10	672	39	1821
12 0 15 560	Reetz	36,87	780	21	1821
12 0 15 570	Reetzerhütten	14,79	328	22	1821
12 0 15 580	Reppinichen	15,61	456	29	1821
12 0 15 590	Schlalach	12,02	360	30	1821
12 0 15 600	Schlamau	24,59	507	21	1821
12 0 15 610	Schwanebeck	8,87	298	34	1821
12 0 15 630	Werbig	28,54	189	7	1821
12 0 15 640	Wiesenburg	11,35	1 528	135	1825
12 0 15	zusammen ...	913,35	32 683	36	X
12 0 16	Bernau				
	Sitz: Bernau b. Berlin, Stadt				
12 0 16 010	Ahrensfelde	7,59	1 407	185	1291
12 0 16 020	Basdorf	13,35	2 935	220	1293
12 0 16 030	Bernau b. Berlin, Stadt	46,46	19 062	410	1280
12 0 16 040	Biesenthal, Stadt	51,85	4 492	87	1296
12 0 16 050	Birkholz	8,69	444	51	1281

3 Gemeinden in systematischer Ordnung mit Schlüsselnummer, Fläche, Bevölkerung,
Bevölkerungsdichte und Postleitzahl am 31.12.1990

Schlüssel- nummer	Land, Reg.-Bezirk, Kreis, Gemeinde	Fläche km 2	Bevölkerung	Ein- wohner je km 2	Post- leit- zahl-
12 0 16 060	Blumberg	26,05	1 651	63	1291
12 0 16 070	Börncke	13,27	395	30	1281
12 0 16 080	Danewitz	8,57	170	20	1281
12 0 16 090	Eiche	4,61	662	144	1291
12 0 16 100	Groß Schönebeck/ Schorfheide	171,20	2 445	14	1294
12 0 16 110	Hirschfelde	17,16	376	22	1291
12 0 16 130	Klosterfelde	17,17	2 934	171	1295
12 0 16 140	Krummensee	9,73	290	30	1291
12 0 16 150	Ladeburg	17,76	996	56	1281
12 0 16 160	Lanke	34,13	805	24	1281
12 0 16 170	Lindenberg	10,52	1 026	98	1281
12 0 16 180	Lobetal	7,97	675	85	1281
12 0 16 190	Löhme	8,76	323	37	1291
12 0 16 200	Marlenwerder	19,45	723	37	1281
12 0 16 210	Mehrow	9,49	304	32	1291
12 0 16 220	Prenden	19,24	345	18	1281
12 0 16 230	Rüdnitz	13,80	1 056	77	1281
12 0 16 240	Ruhlsdorf	18,93	437	23	1281
12 0 16 260	Schönerlinde	11,54	986	85	1291
12 0 16 270	Schönfeld	17,96	364	20	1281
12 0 16 280	Schönow	8,63	2 938	340	1282
12 0 16 290	Schönwalde	22,53	1 165	52	1291
12 0 16 300	Schwanebeck	12,84	2 627	205	1281
12 0 16 310	Seefeld	8,78	989	113	1291
12 0 16 320	Sophienstadt	0,79	230	291	1281
12 0 16 330	Stoizenhagen	14,60	830	57	1291
12 0 16 340	Tempelfelde	13,91	448	32	1281
12 0 16 350	Wandlitz	16,02	2 952	184	1292
12 0 16 360	Weesow	11,19	237	21	1281
12 0 16 370	Werneuchen, Stadt	19,88	3 231	163	1298
12 0 16 380	Willmersdorf	12,94	291	22	1281
12 0 16 390	Zepernick	13,00	7 684	591	1297
12 0 16 400	Zerpenschleuse	17,42	1 177	68	1291
12 0 16	zusammen ...	757,78	70 102	93	X
12 0 17	Brandenburg				
	Sitz: Brandenburg/ Havel, Stadt				
12 0 17 010	Bensdorf	34,12	1 191	35	1801
12 0 17 020	Böcke	5,36	121	23	1801
12 0 17 030	Brielow	8,94	810	91	1801
12 0 17 040	Briest	5,01	193	39	1801
12 0 17 050	Buckau	20,10	233	12	1801
12 0 17 060	Bücknitz	16,83	321	19	1801
12 0 17 070	Butzow	16,31	281	17	1801
12 0 17 080	Damsdorf	12,07	1 426	118	1801
12 0 17 090	Deetz/ Havel	16,93	868	51	1501
12 0 17 100	Dretzen	11,53	179	16	1801
12 0 17 110	Emstal	9,32	354	38	1801
12 0 17 120	Fohrde	14,99	935	62	1801
12 0 17 130	Glienecke	19,68	330	17	1801
12 0 17 140	Göttin	10,42	652	63	1801
12 0 17 150	Götz	15,02	931	62	1801
12 0 17 160	Gollwitz	11,96	388	32	1801
12 0 17 170	Golzow	39,96	1 489	37	1801
12 0 17 180	Gortz	10,73	212	20	1801
12 0 17 190	Gräben	24,32	541	22	1801
12 0 17 200	Grebs	10,48	384	37	1801
12 0 17 210	Hohenferchesar	7,21	325	45	1801
12 0 17 220	Hohenlobbese	41,32	138	3	1821
12 0 17 230	Jeserig	10,56	1 085	103	1801
12 0 17 240	Ketzür	10,19	226	22	1801
12 0 17 250	Klein Kreutz	12,50	609	49	1801
12 0 17 260	Köpernitz	6,66	171	26	1801
12 0 17 270	Krahne	23,70	544	23	1801
12 0 17 280	Lehnin	44,20	3 271	74	1804
12 0 17 290	Lünow	10,43	196	19	1801
12 0 17 300	Marzahne	14,66	264	18	1801
12 0 17 310	Michelsdorf	7,49	592	79	1801
12 0 17 320	Nahmitz	5,95	560	94	1801
12 0 17 330	Netzen	19,65	681	35	1801

3 Gemeinden in systematischer Ordnung mit Schlüsselnummer, Fläche, Bevölkerung, Bevölkerungsdichte und Postleitzahl am 31.12.1990

Schlüssel- nummer	Land, Reg.-Bezirk, Kreis, Gemeinde	Fläche km 2	Bevölkerung	Ein- wohner je km 2	Post- leitzahl-
12 0 17 340	Oberjünne	8,82	129	15	1801
12 0 17 350	Päwesin	23,56	662	28	1801
12 0 17 360	Pritzerbe, Stadt	39,39	1 133	29	1805
12 0 17 370	Prützke	12,88	597	46	1801
12 0 17 380	Radewege	12,16	514	42	1801
12 0 17 390	Rädel	6,80	534	79	1801
12 0 17 400	Reckahn	12,36	432	35	1801
12 0 17 410	Rietz	9,44	275	29	1801
12 0 17 420	Rogäsen	9,05	283	31	1801
12 0 17 430	Roskow	16,26	621	38	1801
12 0 17 440	Rottstock	10,23	202	20	1801
12 0 17 450	Schenkenberg	5,69	612	108	1801
12 0 17 460	Schmerzke	8,96	602	67	1801
12 0 17 470	Steinberg	7,74	139	18	1801
12 0 17 480	Trechwitz	10,57	346	33	1801
12 0 17 490	Viesen	20,14	328	16	1801
12 0 17 500	Warchau	15,46	253	16	1801
12 0 17 510	Wenzlow	16,23	511	31	1801
12 0 17 520	Weseram	12,09	458	38	1801
12 0 17 530	Wollin	26,22	874	33	1801
12 0 17 540	Wust	8,81	351	40	1801
12 0 17 550	Wusterwitz	23,40	2 789	119	1806
12 0 17 560	Ziesar, Stadt	23,97	2 381	99	1807
12 0 17 570	Zitz	13,68	328	24	1801
12 0 17	zusammen ...	882,51	35 855	41	X
12 0 18	Calau				
	Sitz: Calau, Stadt				
12 0 18 010	Altdöbern	32,19	3 289	102	7542
12 0 18 020	Barzig	6,25	91	15	7541
12 0 18 030	Bischdorf	17,08	235	14	7541
12 0 18 040	Boblitz	7,56	682	90	7541
12 0 18 050	Bolschwitz	5,74	144	25	7541
12 0 18 060	Bronkow	23,62	411	17	7541
12 0 18 070	Buchwäldchen	5,74	274	48	7541
12 0 18 080	Buckow	4,72	166	35	7541
12 0 18 090	Calau, Stadt	14,93	7 789	522	7540
12 0 18 100	Craupe	11,65	155	13	7541
12 0 18 150	Göritz b. Vetschau	3,22	182	57	7541
12 0 18 160	Gollmitz	20,13	257	13	7541
12 0 18 170	Gosda	12,53	162	13	7541
12 0 18 180	Groß Beuchow	10,18	377	37	7541
12 0 18 190	Groß Jehser	17,13	332	19	7541
12 0 18 200	Groß Klessow	4,76	238	50	7541
12 0 18 210	Groß Lübbenau	8,77	267	30	7541
12 0 18 220	Groß Mehßow	10,80	220	20	7541
12 0 18 240	Hindenberg	7,60	139	18	7541
12 0 18 270	Kemmen	14,14	233	16	7541
12 0 18 280	Kittlitz	15,59	303	19	7541
12 0 18 290	Klein Radden	7,92	257	32	7541
12 0 18 300	Koßwig	8,03	211	26	7541
12 0 18 320	Laasow	22,11	364	16	7541
12 0 18 350	Leipe	15,22	140	9	7543
12 0 18 360	Lindchen	12,40	117	9	7531
12 0 18 370	Lipten	8,98	199	22	7541
12 0 18 380	Lubochow	21,39	138	6	7531
12 0 18 390	Lübbenau/ Spreewald, Stadt	36,22	20 326	561	7543
12 0 18 400	Lug	5,59	148	26	7541
12 0 18 410	Missen	12,31	501	41	7541
12 0 18 420	Muckwar	6,17	142	23	7541
12 0 18 430	Naundorf b. Vetschau	4,12	223	54	7541
12 0 18 440	Neupetershain	18,70	2 091	112	7530
12 0 18 450	Ogrosen	7,83	247	32	7541
12 0 18 470	Raddusch	19,81	644	33	7541
12 0 18 480	Ragow	7,89	517	66	7541
12 0 18 490	Ranzow	2,90	92	32	7541
12 0 18 500	Reddern	9,15	152	17	7541
12 0 18 510	Repten	5,25	95	18	7541
12 0 18 520	Ressen	3,90	171	44	7531
12 0 18 560	Saßleben	15,28	401	26	7541

3 Gemeinden in systematischer Ordnung mit Schlüsselnummer, Fläche, Bevölkerung,
Bevölkerungsdichte und Postleitzahl am 31.12.1990

Schlüssel- nummer	Land, Reg.-Bezirk, Kreis, Gemeinde	Fläche km 2	Bevölkerung	Ein- wohner je km 2	Post- leitz- zahl-
12 0 18 570	Schöllnitz	17,28	358	21	7541
12 0 18 600	Stradow	6,44	296	46	7541
12 0 18 610	Suschow	2,96	200	68	7541
12 0 18 640	Vetschau, Stadt	18,09	8 899	492	7544
12 0 18 660	Werchow	12,81	499	39	7541
12 0 18 670	Wormlage	12,41	450	36	7541
12 0 18 680	Woschkow	7,73	97	13	7541
12 0 18 710	Zinnitz	31,95	307	10	7541
12 0 18 720	Mlode	3,32	160	48	7541
12 0 18	zusammen ...	618,49	54 388	88	X
12 0 19	Cottbus				
	Sitz: Cottbus, Stadt				
12 0 19 020	Babow	4,34	255	59	7501
12 0 19 030	Bärenbrück	8,55	206	24	7521
12 0 19 050	Branitz	5,44	727	134	7501
12 0 19 060	Briesen	9,05	529	58	7501
12 0 19 080	Burg/ Spreewald	30,51	3 436	113	7502
12 0 19 090	Casel	30,10	297	10	7541
12 0 19 100	Dissen	12,79	498	39	7501
12 0 19 110	Dissenchen	30,69	939	31	7501
12 0 19 120	Döbbrick	18,83	989	53	7501
12 0 19 130	Domsdorf	7,47	199	27	7531
12 0 19 140	Drachhausen	38,37	897	23	7521
12 0 19 150	Drebkau, Stadt	11,01	2 752	250	7532
12 0 19 160	Drehnow	10,95	620	57	7521
12 0 19 170	Eichow	14,89	406	27	7501
12 0 19 180	Fehrow	19,52	414	21	7501
12 0 19 190	Frauendorf	4,04	151	37	7501
12 0 19 200	Gablenz	5,14	179	35	7501
12 0 19 210	Gallinchen	5,48	960	175	7501
12 0 19 220	Glinzig	5,97	280	47	7501
12 0 19 240	Greifenhain	9,26	329	36	7531
12 0 19 250	Groß Döbbern	11,76	450	38	7501
12 0 19 260	Groß Gaglow	4,59	742	162	7501
12 0 19 280	Groß Oßnig	11,57	326	28	7501
12 0 19 290	Guhrow	6,61	408	62	7501
12 0 19 300	Gulben	6,67	233	35	7501
12 0 19 310	Haasow	7,50	212	28	7501
12 0 19 320	Hänchen	7,47	471	63	7501
12 0 19 330	Jehserig	15,87	393	25	7531
12 0 19 350	Kahren	14,03	619	44	7501
12 0 19 360	Kathlow	20,11	152	8	7501
12 0 19 370	Kiekebusch	3,80	729	192	7501
12 0 19 380	Klein Döbbern	9,20	203	22	7501
12 0 19 390	Klein Gaglow	3,38	333	99	7501
12 0 19 420	Kolkwitz	20,99	3 388	161	7503
12 0 19 430	Komptendorf	6,50	282	43	7501
12 0 19 440	Koppatz	4,02	193	48	7501
12 0 19 450	Krieschow	22,79	727	32	7501
12 0 19 470	Laubsdorf	6,67	454	68	7501
12 0 19 480	Laubst	8,65	227	26	7531
12 0 19 490	Leuthen	17,57	691	39	7501
12 0 19 500	Limberg	4,87	383	79	7501
12 0 19 520	Maust	14,35	266	19	7521
12 0 19 530	Merzdorf	7,22	512	71	7501
12 0 19 540	Milkersdorf	2,45	214	87	7501
12 0 19 550	Müschen	4,65	319	69	7501
12 0 19 560	Neuendorf	11,94	300	25	7521
12 0 19 570	Neuhausen	10,98	358	33	7501
12 0 19 580	Papitz	10,17	856	84	7501
12 0 19 590	Peitz, Stadt	13,37	5 550	415	7520
12 0 19 600	Preilack	16,82	333	20	7521
12 0 19 630	Roggosen	5,90	337	57	7501
12 0 19 670	Schmogrow	10,59	479	45	7501
12 0 19 680	Schorbus	21,62	552	26	7501
12 0 19 690	Sergen	9,95	344	35	7501
12 0 19 700	Sielow	18,80	1 626	86	7501
12 0 19 710	Stewisow	10,86	177	16	7531
12 0 19 740	Striesow	6,92	354	51	7501

3 Gemeinden in systematischer Ordnung mit Schlüsselnummer, Fläche, Bevölkerung,
Bevölkerungsdichte und Postleitzahl am 31.12.1990

Schlüssel- nummer	Land, Reg.-Bezirk, Kreis, Gemeinde	Fläche km 2	Bevölkerung	Ein- wohner je km 2	Post- leitzahl
12 0 19 760	Turnow	21,19	787	37	7521
12 0 19 770	Werben	24,95	1 539	62	7501
12 0 19 780	Willmersdorf	7,62	512	67	7521
12 0 19	zusammen ...	727,37	42 094	58	X
12 0 20	Eberswalde				
	Sitz: Eberswalde-Finow, Stadt				
12 0 20 010	Altenhof	2,03	826	407	1301
12 0 20 020	Althüttendorf	13,11	542	41	1301
12 0 20 030	Bölkendorf	8,34	191	23	1301
12 0 20 040	Britz	15,35	2 250	147	1306
12 0 20 050	Brodowin	13,78	388	28	1301
12 0 20 060	Chorin	58,33	512	9	1301
12 0 20 070	Eberswalde-Finow, Stadt	48,32	52 586	1 088	1300
12 0 20 080	Eichhorst	3,58	444	124	1301
12 0 20 100	Finowfurt	32,11	3 290	102	1303
12 0 20 110	Friedrichswalde	12,69	756	60	1301
12 0 20 120	Golzow	21,62	680	31	1301
12 0 20 130	Groß Ziethen	15,67	284	18	1301
12 0 20 140	Grüntal	18,40	499	27	1301
12 0 20 150	Hohenfinow	22,04	569	26	1301
12 0 20 160	Joachimsthal, Stadt	120,06	3 064	26	1304
12 0 20 170	Klein Ziethen	8,65	218	25	1301
12 0 20 190	Lichterfelde	22,88	1 792	78	1301
12 0 20 200	Liepe	10,85	818	75	1301
12 0 20 210	Lüdersdorf	7,33	375	51	1301
12 0 20 220	Lunow	20,91	1 164	56	1301
12 0 20 230	Melchow	16,52	729	44	1301
12 0 20 240	Neuehütte	0,11	94	855	1301
12 0 20 250	Neugrimnitz	5,56	84	15	1301
12 0 20 260	Niederfinow	13,29	675	51	1301
12 0 20 270	Oderberg, Stadt	35,31	3 065	87	1305
12 0 20 280	Parlow-Glambeck	32,19	214	7	1301
12 0 20 290	Parstein	9,58	288	30	1301
12 0 20 300	Sandkrug	2,25	256	114	1301
12 0 20 310	Senftenhütte	1,76	186	106	1301
12 0 20 320	Serwest	23,72	319	13	1301
12 0 20 330	Sommerfelde	4,47	360	81	1301
12 0 20 340	Spechthausen	35,01	203	6	1301
12 0 20 350	Stolzenhagen	12,78	232	18	1301
12 0 20 360	Tornow	5,24	263	50	1301
12 0 20 370	Trampe	19,82	437	22	1301
12 0 20 380	Tuchen-Klobbicke	14,80	306	21	1301
12 0 20 390	Werbellin	5,06	191	38	1301
12 0 20	zusammen ...	713,52	79 150	111	X
12 0 21	Eisenhüttenstadt				
	Sitz: Eisenhüttenstadt, Stadt				
12 0 21 010	Bahro	6,24	107	17	1221
12 0 21 030	Bomsdorf	11,06	241	22	1221
12 0 21 040	Bremsdorf	16,62	409	25	1221
12 0 21 050	Breslack	7,86	252	32	1221
12 0 21 060	Brieskow-Finkenheerd	13,47	2 621	195	1202
12 0 21 070	Coschen	5,38	361	67	1221
12 0 21 080	Dammendorf	31,68	168	5	1221
12 0 21 090	Diehlo	9,98	264	26	1221
12 0 21 110	Fünfeichen	24,66	607	25	1221
12 0 21 120	Göhlen	8,02	149	19	1221
12 0 21 130	Groß Lindow	15,26	1 267	83	1201
12 0 21 140	Grunow	13,04	359	28	1221
12 0 21 150	Henzenhof	19,46	130	7	1221
12 0 21 170	Kieselwitz	11,17	320	29	1221
12 0 21 180	Kobbeln	4,94	107	22	1221
12 0 21 190	Lawitz	6,04	372	62	1221
12 0 21 210	Mixdorf	12,98	257	20	1221
12 0 21 220	Möbiskrüge	11,55	295	26	1221
12 0 21 230	Müllrose, Stadt	68,52	3 023	44	1203

3 Gemeinden in systematischer Ordnung mit Schlüsselnummer, Fläche, Bevölkerung, Bevölkerungsdichte und Postleitzahl am 31.12.1990

Schlüssel- nummer	Land, Reg.-Bezirk, Kreis, Gemeinde	Fläche km 2	Bevölkerung	Ein- wohner je km 2	Post- leitz- zahl
12 0 21 240	Neuzelle	16,76	1 999	119	1222
12 0 21 250	Ossendorf	8,47	190	22	1221
12 0 21 260	Pohlitz	8,96	250	28	1221
12 0 21 270	Ratzdorf	3,92	322	82	1221
12 0 21 280	Rießen	29,95	462	15	1221
12 0 21 290	Schernsdorf	33,49	141	4	1221
12 0 21 300	Schwerzko	3,70	96	26	1222
12 0 21 310	Steinsdorf	11,37	401	35	1221
12 0 21 320	Streichwitz	5,23	89	17	1221
12 0 21 330	Treppeln	27,99	136	5	1221
12 0 21 340	Vogelsang	5,79	558	96	1221
12 0 21 360	Weilmitz	24,58	936	38	1221
12 0 21 370	Wiesenau	29,59	1 234	42	1201
12 0 21 380	Ziltendorf	29,03	1 490	51	1221
12 0 21	zusammen ...	536,76	19 613	37	X
12 0 22	Finsterwalde				
	Sitz: Finsterwalde, Stadt				
12 0 22 010	Arenzhain	8,23	213	26	7971
12 0 22 020	Babben	21,50	116	5	7981
12 0 22 040	Betten	9,85	266	27	7981
12 0 22 050	Bahren	10,56	225	21	7981
12 0 22 060	Breitenau	13,02	333	26	7981
12 0 22 070	Brenitz	19,52	227	12	7971
12 0 22 080	Buchhain	12,78	421	33	7971
12 0 22 090	Crinitz	10,24	1 421	139	7982
12 0 22 110	Doberlug-Kirchhain, Stadt	48,18	8 527	177	7970
12 0 22 120	Dollenchen	11,47	401	35	7981
12 0 22 140	Dübrichen	5,89	212	36	7971
12 0 22 150	Eichholz-Dröbzig	17,39	402	23	7981
12 0 22 160	Finsterwalde, Stadt	63,76	23 147	363	7980
12 0 22 170	Fischwasser	14,14	238	17	7981
12 0 22 180	Frankena	8,95	340	38	7971
12 0 22 190	Friedersdorf b. Brenitz	6,15	217	35	7971
12 0 22 210	Gahro	11,59	241	21	7981
12 0 22 220	Göllnitz	14,19	355	25	7981
12 0 22 230	Goßmar	13,16	451	34	7981
12 0 22 240	Gröbitz	4,93	230	47	7981
12 0 22 260	Großkrausnik	6,72	173	26	7971
12 0 22 270	Gruhno	5,15	143	28	7981
12 0 22 280	Hennersdorf	8,91	299	34	7971
12 0 22 300	Kleinkrausnik	8,48	140	17	7971
12 0 22 320	Lichterfeld	20,87	448	21	7981
12 0 22 330	Lieskau	11,20	263	23	7981
12 0 22 340	Lindena	6,97	422	61	7981
12 0 22 350	Lindthal	17,69	172	10	7981
12 0 22 360	Lugau	9,50	519	55	7981
12 0 22 370	Massen	15,85	1 330	84	7981
12 0 22 390	Münchhausen	12,16	427	35	7981
12 0 22 400	Nexdorf	7,69	218	28	7971
12 0 22 410	Oppelhain	7,69	494	64	7981
12 0 22 430	Pahlsdorf	3,19	51	16	7971
12 0 22 450	Ponnsdorf	5,82	140	24	7981
12 0 22 460	Prießen	14,03	237	17	7971
12 0 22 480	Rückersdorf	16,98	1 600	94	7981
12 0 22 490	Saalgast	16,24	1 145	71	7981
12 0 22 500	Schacksdorf	8,84	294	33	7981
12 0 22 510	Schadewitz	13,79	162	12	7981
12 0 22 520	Schilda	8,71	721	83	7971
12 0 22 530	Schönborn	12,54	1 570	125	7971
12 0 22 540	Schönewalde b. Brenitz	6,90	216	31	7971
12 0 22 550	Sonnenwalde, Stadt	9,58	1 179	123	7983
12 0 22 560	Sorno	13,01	523	40	7981
12 0 22 570	Staupitz	6,15	601	98	7981
12 0 22 590	Trebbus	11,95	478	40	7971
12 0 22 600	Tröbitz	10,56	1 176	111	7971
12 0 22 610	Werenzhain	12,82	482	38	7971
12 0 22 620	Zeckerin	9,11	325	36	7971
12 0 22	zusammen ...	644,60	53 931	84	X

3 Gemeinden in systematischer Ordnung mit Schlüsselnummer, Fläche, Bevölkerung,
Bevölkerungsdichte und Postleitzahl am 31.12.1990

Schlüssel- nummer	Land, Reg.-Bezirk, Kreis, Gemeinde	Fläche km 2	Bevölkerung	Ein- wohner je km 2	Post- leitz- zahl
12 0 23	Forst				
	Sitz: Forst/ Lausitz, Stadt				
12 0 23 010	Bohrau	20,35	199	10	7571
12 0 23 020	Briesnig	9,61	326	34	7571
12 0 23 030	Döbern, Stadt	15,82	4 663	295	7572
12 0 23 060	Forst/ Lausitz, Stadt	36,10	25 697	712	7570
12 0 23 070	Gahry	5,63	311	55	7571
12 0 23 090	Gosda	22,71	393	17	7571
12 0 23 100	Grötsch	4,14	126	30	7521
12 0 23 110	Groß Bademeusel	19,13	284	15	7571
12 0 23 120	Groß Jamno	10,24	336	33	7571
12 0 23 130	Groß Kötzig	11,32	1 011	89	7571
12 0 23 140	Groß Schacksdorf	19,80	1 424	72	7571
12 0 23 150	Heinersbrück	19,55	615	31	7521
12 0 23 160	Jerischke	33,83	152	4	7571
12 0 23 170	Jethe	9,14	154	17	7571
12 0 23 180	Jocksdorf	7,43	172	23	7571
12 0 23 230	Mattendorf	3,99	245	61	7571
12 0 23 240	Mulknitz	7,53	92	12	7571
12 0 23 250	Naundorf	6,88	132	19	7571
12 0 23 260	Preschen	23,97	317	13	7571
12 0 23 280	Simmersdorf	5,30	287	54	7571
12 0 23 290	Trebendorf	8,61	408	47	7571
12 0 23 310	Klein Kötzig	5,99	307	51	7571
12 0 23	zusammen ...	307,07	37 651	123	X
12 0 24	Fürstenwalde				
	Sitz: Fürstenwalde/ Spree, Stadt				
12 0 24 010	Alt Golm	20,19	243	12	1241
12 0 24 020	Alt Madlitz	22,13	353	16	1241
12 0 24 030	Arensdorf	17,96	524	29	1241
12 0 24 040	Beerfelde	11,17	367	33	1241
12 0 24 050	Berkenbrück	17,71	806	46	1241
12 0 24 060	Biegen	12,62	323	26	1201
12 0 24 070	Braunsdorf	27,83	167	6	1241
12 0 24 080	Briesen	53,09	1 945	37	1243
12 0 24 090	Buchholz	11,35	298	26	1241
12 0 24 100	Demnitz	11,24	230	20	1241
12 0 24 110	Erkner	16,59	12 262	739	1250
12 0 24 120	Falkenberg	10,69	174	16	1241
12 0 24 130	Fürstenwalde/ Spree, Stadt	63,63	34 413	541	1240
12 0 24 150	Gosen	2,26	760	336	1251
12 0 24 160	Grünheide/ Mark	33,36	2 318	69	1252
12 0 24 170	Hangelsberg	40,66	1 720	42	1244
12 0 24 180	Hartmannsdorf	34,84	493	14	1241
12 0 24 190	Hasenfelde	12,48	354	28	1241
12 0 24 200	Heinersdorf	27,33	1 229	45	1241
12 0 24 210	Jacobsdorf	14,03	632	45	1201
12 0 24 220	Jänickendorf	12,56	201	16	1241
12 0 24 230	Kagel	22,73	597	26	1261
12 0 24 240	Kienbaum	8,52	353	41	1261
12 0 24 250	Kolpin	8,82	268	30	1241
12 0 24 260	Langewahl	13,26	705	53	1241
12 0 24 270	Markgrafpieske	38,52	852	22	1241
12 0 24 280	Mönchwinkel	6,94	249	36	1241
12 0 24 290	Neuendorf im Sande	9,94	360	36	1241
12 0 24 300	Neu Golm	8,13	277	34	1241
12 0 24 310	Neu Zittau	12,79	1 354	106	1251
12 0 24 320	Petersdorf b. Briesen	10,26	241	23	1201
12 0 24 330	Petersdorf b. Saarow-Pieskow	3,76	424	113	1241
12 0 24 340	Pillgram	13,59	359	26	1201
12 0 24 350	Rauen	21,38	1 491	70	1241
12 0 24 360	Reichenwalde	8,80	581	66	1241
12 0 24 370	Rüdersdorf b. Berlin	38,15	11 538	302	1253
12 0 24 380	Bad Saarow-Pieskow	40,09	3 982	99	1242
12 0 24 390	Schöneiche b. Berlin	17,45	8 188	469	1254
12 0 24 400	Schönfelde	18,58	353	19	1241

3 Gemeinden in systematischer Ordnung mit Schlüsselnummer, Fläche, Bevölkerung,
Bevölkerungsdichte und Postleitzahl am 31.12.1990

Schlüssel- nummer	Land, Reg.-Bezirk, Kreis, Gemeinde	Fläche km 2	Bevölkerung	Ein- wohner je km 2	Post- leitzahl-
12 0 24 410	Sieversdorf	12,36	244	20	1201
12 0 24 420	Spreeau	13,70	458	33	1241
12 0 24 430	Spreehagen	34,55	1 593	46	1241
12 0 24 440	Steinhöfel	14,38	536	37	1241
12 0 24 450	Tempelberg	12,84	264	21	1241
12 0 24 460	Trebus	6,89	417	61	1241
12 0 24 470	Wernsdorf	32,91	1 063	32	1251
12 0 24 480	Wilmsdorf	12,29	213	17	1241
12 0 24 490	Woltersdorf	9,12	4 857	533	1255
12 0 24	zusammen ...	924,47	101 629	110	X
12 0 25	Gransee				
	Sitz: Gransee, Stadt				
12 0 25 020	Altlüdersdorf	14,84	734	49	1431
12 0 25 030	Althymen	9,01	169	19	1431
12 0 25 040	Badingen	19,15	840	44	1431
12 0 25 050	Barsdorf	19,50	159	8	1431
12 0 25 060	Baumgarten	13,75	111	8	1431
12 0 25 070	Bergsdorf	12,64	535	42	1431
12 0 25 080	Blumenow	13,36	242	18	1431
12 0 25 090	Bredereiche	22,66	905	40	1431
12 0 25 120	Burgwall	14,16	328	23	1431
12 0 25 130	Dannenwalde	28,15	383	14	1431
12 0 25 140	Dollgow	27,49	317	12	1431
12 0 25 150	Falkenthal	26,79	714	27	1431
12 0 25 160	Fürstenberg, Stadt	62,98	5 166	82	1432
12 0 25 170	Glambeck	7,80	130	17	1431
12 0 25 180	Gransee, Stadt	34,35	5 210	152	1430
12 0 25 190	Grieben	17,79	629	35	1431
12 0 25 200	Großmutz	23,83	468	20	1431
12 0 25 210	Großwoltersdorf	12,02	409	34	1431
12 0 25 220	Grüneberg	20,90	1 227	59	1431
12 0 25 230	Gutengermendorf	11,91	359	30	1431
12 0 25 240	Häsen	17,92	417	23	1431
12 0 25 250	Himmelpfort	29,66	560	19	1431
12 0 25 270	Kappe	2,50	189	76	1431
12 0 25 280	Keller	6,45	192	30	1431
12 0 25 290	Kleinmutz	12,72	548	43	1431
12 0 25 300	Kraatz-Buberow	18,55	469	25	1431
12 0 25 310	Krewelin	8,16	352	43	1431
12 0 25 320	Kurtschlag	16,03	357	22	1431
12 0 25 340	Löwenberg	24,87	1 700	68	1431
12 0 25 350	Marienthal	3,35	535	160	1431
12 0 25 360	Menz	34,53	671	19	1431
12 0 25 370	Meseberg	8,34	186	22	1431
12 0 25 380	Mildenberg	17,18	951	55	1431
12 0 25 390	Neuglobsow	21,91	492	22	1431
12 0 25 400	Neulögow	6,39	257	40	1431
12 0 25 410	Neulöwenberg	31,62	753	24	1431
12 0 25 420	Ribbeck	5,52	178	32	1431
12 0 25 430	Rönnebeck	9,89	187	19	1431
12 0 25 440	Schönermark	11,85	492	42	1431
12 0 25 450	Schulzendorf	11,08	364	33	1431
12 0 25 460	Sellershof	10,67	227	21	1431
12 0 25 470	Sonnenberg	15,58	389	25	1431
12 0 25 480	Steinförde	22,63	149	7	1431
12 0 25 490	Tornow	27,16	224	8	1431
12 0 25 500	Vogelsang	25,94	114	4	1431
12 0 25 510	Wesendorf	27,54	268	10	1431
12 0 25 520	Wolfsruh	12,59	236	19	1431
12 0 25 530	Zabelsdorf	5,94	320	54	1431
12 0 25 540	Zehdenick, Stadt	50,72	11 357	224	1434
12 0 25 550	Zernikow	27,51	387	14	1431
12 0 25 560	Zootzen	6,74	254	38	1431
12 0 25	zusammen ...	944,62	42 810	45	X

3 Gemeinden in systematischer Ordnung mit Schlüsselnummer, Fläche, Bevölkerung, Bevölkerungsdichte und Postleitzahl am 31.12.1990

Schlüssel- nummer	Land, Reg.-Bezirk, Kreis, Gemeinde	Fläche km 2	Bevölkerung	Ein- wohner je km 2	Post- leitz- zahl-
12 0 26	Guben				
	Sitz: Guben, Stadt				
12 0 26 010	Atterwasch	9,41	232	25	7561
12 0 26 020	Bärenklau	19,90	377	19	7561
12 0 26 030	Bresinchen	2,13	143	67	7561
12 0 26 040	Deulowitz	4,53	140	31	7561
12 0 26 050	Drewitz	26,74	486	18	7521
12 0 26 060	Grabko	11,37	104	9	7561
12 0 26 070	Grano	6,70	169	25	7561
12 0 26 080	Grießen	11,63	232	20	7561
12 0 26 090	Groß Drewitz	14,68	355	24	7561
12 0 26 100	Groß Gastrose	16,19	607	37	7561
12 0 26 110	Horno	10,47	378	36	7561
12 0 26 120	Jänschwalde	32,40	2 365	73	7521
12 0 26 130	Kerkwitz	8,64	400	46	7561
12 0 26 140	Krayne	3,67	123	34	7561
12 0 26 150	Lauschütz	3,62	114	31	7561
12 0 26 160	Lübbinchen	8,85	214	24	7561
12 0 26 170	Pinnow	36,54	442	12	7561
12 0 26 180	Reicherskreuz	19,65	52	3	1231
12 0 26 190	Schenkendöbern	13,92	369	27	7561
12 0 26 200	Schlagsdorf	4,56	203	45	7561
12 0 26 210	Schönnhöhe	10,08	49	5	7521
12 0 26 220	Sembten	10,83	303	28	7561
12 0 26 230	Staakow	29,89	48	2	1231
12 0 26 250	Tauer	31,84	697	22	7521
12 0 26 260	Guben, Stadt	32,53	31 731	975	7560
12 0 26	zusammen ...	380,77	40 333	106	X
12 0 27	Herzberg				
	Sitz: Herzberg/ Elster, Stadt				
12 0 27 010	Ahlsdorf	18,47	371	20	7901
12 0 27 020	Arnsnesta	4,97	201	40	7901
12 0 27 030	Bahnsdorf	8,38	190	23	7901
12 0 27 040	Bernsdorf	5,60	175	31	7901
12 0 27 050	Beyern	13,41	426	32	7901
12 0 27 080	Borken	5,84	155	27	7901
12 0 27 090	Brandis	15,70	264	17	7901
12 0 27 100	Buckau	7,50	283	38	7901
12 0 27 110	Drasdo	5,78	198	34	7901
12 0 27 120	Dubro	15,27	392	26	7901
12 0 27 130	Falkenberg/ Elster, Stadt	19,04	6 721	353	7900
12 0 27 140	Fermerswalde	3,81	147	39	7901
12 0 27 150	Frankenhain	11,71	185	16	7901
12 0 27 170	Freileben	16,14	327	20	7901
12 0 27 180	Friedersdorf	4,83	109	23	7901
12 0 27 200	Gräfendorf	9,99	356	36	7901
12 0 27 210	Grassau	14,18	332	23	7901
12 0 27 220	Großbrössen	10,04	453	45	7901
12 0 27 240	Herzberg/ Elster, Stadt	44,46	9 326	210	7930
12 0 27 250	Hillmersdorf	6,71	219	33	7901
12 0 27 260	Hohenbucko	25,12	636	25	7901
12 0 27 280	Jagsal	8,03	173	22	7901
12 0 27 290	Jeßnigk	16,10	369	23	7901
12 0 27 310	Knippelsdorf	10,22	318	31	7901
12 0 27 320	Kölsa	15,60	868	56	7901
12 0 27 330	Körba	6,14	197	32	7901
12 0 27 340	Kolochau	7,23	478	66	7901
12 0 27 360	Langennaundorf	8,65	336	39	7901
12 0 27 370	Lebusa	11,36	469	41	7901
12 0 27 380	Löhsten	9,37	181	19	7901
12 0 27 390	Mahdel	4,19	180	43	7901
12 0 27 400	Malitschkendorf	6,67	216	32	7901
12 0 27 410	Naundorf b. Schlieben	15,53	241	16	7901
12 0 27 420	Oelsig	11,30	243	22	7901
12 0 27 430	Osteroda	12,33	237	19	7901
12 0 27 440	Poizen	9,49	325	34	7901

3 Gemeinden in systematischer Ordnung mit Schlüsselnummer, Fläche, Bevölkerung,
Bevölkerungsdichte und Postleitzahl am 31.12.1990

Schlüssel- nummer	Land, Reg.-Bezirk, Kreis, Gemeinde	Fläche km 2	Bevölkerung	Ein- wohner je km 2	Post- leitz- zahl
12 0 27 450	Proßmarke	17,55	250	14	7901
12 0 27 460	Rahnisdorf	3,97	216	54	7901
12 0 27 480	Rehfeld	13,43	345	26	7901
12 0 27 490	Schlieben, Stadt	30,75	2 317	75	7912
12 0 27 500	Schmerkendorf	10,28	630	61	7901
12 0 27 520	Schöna-Kolpien	21,97	379	17	7901
12 0 27 530	Schönewalde, Stadt	24,05	1 111	46	7901
12 0 27 540	Stechau	9,31	411	44	7901
12 0 27 550	Stolzenhain	14,74	357	24	7901
12 0 27 560	Uebigau, Stadt	17,02	2 041	120	7914
12 0 27 570	Wehrhain	8,17	285	35	7901
12 0 27 580	Werchau	8,25	185	22	7901
12 0 27 590	Wiederau	10,45	331	32	7901
12 0 27 600	Wiepersdorf	12,96	172	13	7901
12 0 27 610	Wildenau	8,14	288	35	7901
12 0 27 620	Züllsdorf	37,19	758	20	7901
12 0 27	zusammen ...	667,39	36 373	55	X
12 0 28	Jüterbog				
	Sitz: Jüterbog, Stadt				
12 0 28 010	Altes Lager	2,14	559	261	1701
12 0 28 030	Bardenitz	26,03	667	26	1701
12 0 28 040	Blönsdorf	22,07	982	44	1701
12 0 28 050	Bochow	13,80	388	28	1701
12 0 28 060	Borgisdorf	8,95	194	22	1701
12 0 28 070	Danna	16,67	251	15	1701
12 0 28 080	Dennewitz	11,04	335	30	1701
12 0 28 090	Dietersdorf	2,67	219	82	1701
12 0 28 100	Feldheim	15,70	310	20	1701
12 0 28 110	Gräfendorf	8,36	220	26	1701
12 0 28 120	Grüna	7,58	336	44	1701
12 0 28 130	Herbersdorf	6,39	120	19	1701
12 0 28 140	Hohenahlsdorf	4,61	200	43	1701
12 0 28 150	Hohengörsdorf	6,96	151	22	1701
12 0 28 160	Hohenseefeld	16,79	625	37	1701
12 0 28 170	Ihlow	9,35	216	23	1701
12 0 28 180	Illmersdorf	9,99	153	15	1701
12 0 28 190	Jüterbog, Stadt	101,54	12 255	121	1700
12 0 28 210	Kloster Zinna	13,67	1 186	87	1701
12 0 28 230	Langenlippsdorf	13,10	417	32	1701
12 0 28 240	Lobbese	27,89	371	13	1701
12 0 28 260	Malterhausen	20,68	668	32	1701
12 0 28 270	Markendorf	26,45	655	25	1701
12 0 28 280	Marzahn	16,07	630	39	1701
12 0 28 290	Meinsdorf	18,40	481	26	1701
12 0 28 300	Neuheim	4,50	334	74	1701
12 0 28 310	Neuhof b. Zinna	8,47	155	18	1701
12 0 28 320	Niedergörsdorf	40,53	1 210	30	1701
12 0 28 330	Nonnendorf	4,22	335	79	1701
12 0 28 340	Oehna	17,32	583	34	1701
12 0 28 370	Reinsdorf	9,19	297	32	1701
12 0 28 380	Riesdorf	11,07	114	10	1701
12 0 28 390	Rietz b. Treuenbrietzen	17,44	305	17	1701
12 0 28 400	Rohrbeck	8,85	370	42	1701
12 0 28 410	Schlenzer	18,19	260	14	1701
12 0 28 420	Schönefeld	6,67	155	23	1701
12 0 28 430	Seehausen	11,80	389	33	1701
12 0 28 440	Sernow	9,42	146	15	1701
12 0 28 450	Treuenbrietzen, Stadt	75,06	6 196	83	1702
12 0 28 460	Waltersdorf	11,29	136	12	1701
12 0 28 470	Welsickendorf	27,86	507	18	1701
12 0 28 480	Werbzig	11,81	474	40	1701
12 0 28 490	Werder	13,49	107	8	1701
12 0 28 500	Wergzahn	8,26	122	15	1701
12 0 28 510	Wiepersdorf	11,90	249	21	1701
12 0 28 520	Zellendorf	11,63	388	33	1701
12 0 28	zusammen ...	765,87	35 421	46	X

3 Gemeinden in systematischer Ordnung mit Schlüsselnummer, Fläche, Bevölkerung,
Bevölkerungsdichte und Postleitzahl am 31.12.1990

Schlüssel- nummer	Land, Reg.-Bezirk, Kreis, Gemeinde	Fläche km 2	Bevölkerung	Ein- wohner je km 2	Post- leitz- zahl
12 0 29	Königs Wusterhausen				
	Sitz: Königs Wusterhausen, Stadt				
12 0 29 010	Bestensee	19,81	5 180	261	1602
12 0 29 020	Bindow	7,30	572	78	1601
12 0 29 040	Blossin	12,87	209	16	1601
12 0 29 050	Briesen	17,98	383	21	1601
12 0 29 060	Brusendorf	10,05	386	38	1601
12 0 29 070	Dannenreich	3,30	284	86	1601
12 0 29 090	Diepensee	5,54	371	67	1601
12 0 29 100	Dolgenbrodt	6,92	247	36	1601
12 0 29 120	Eichwalde	2,80	5 115	1 827	1603
12 0 29 130	Freidorf	23,09	163	7	1601
12 0 29 140	Friedersdorf	17,76	1 400	79	1601
12 0 29 150	Gallun	7,84	305	39	1601
12 0 29 160	Gräbendorf	38,72	547	14	1601
12 0 29 170	Groß Köris	41,86	1 746	42	1604
12 0 29 180	Großziethen	16,40	1 256	77	1601
12 0 29 190	Gussow	11,42	376	33	1601
12 0 29 200	Halbe	24,80	1 294	52	1616
12 0 29 220	Kablow	7,15	730	102	1601
12 0 29 230	Kiekebusch	10,85	153	14	1601
12 0 29 250	Königs Wusterhausen, Stadt	15,85	18 103	1 142	1600
12 0 29 270	Kolberg	5,29	306	58	1601
12 0 29 280	Löpten	26,13	256	10	1601
12 0 29 290	Märkisch Buchholz, Stadt	24,65	879	36	1605
12 0 29 300	Mittenwalde, Stadt	19,09	1 971	103	1606
12 0 29 310	Motzen	12,57	671	53	1601
12 0 29 320	Münchehofe	61,87	579	9	1601
12 0 29 340	Niederlehme	9,28	2 934	316	1607
12 0 29 350	Oderin	12,21	273	22	1601
12 0 29 360	Pätz	17,97	559	31	1601
12 0 29 370	Prieros	7,63	909	119	1608
12 0 29 380	Ragow	13,50	427	32	1601
12 0 29 390	Rotberg	6,94	175	25	1601
12 0 29 400	Schenkendorf	8,03	858	107	1601
12 0 29 410	Schönefeld	9,66	1 886	195	1188
12 0 29 420	Schulzendorf b. Eichwalde	9,07	5 784	638	1603
12 0 29 430	Schwerin	6,69	743	111	1601
12 0 29 440	Selchow	10,34	352	34	1601
12 0 29 450	Senzig	14,12	2 032	144	1609
12 0 29 460	Streganz	16,66	311	19	1601
12 0 29 470	Teupitz, Stadt	47,99	1 645	34	1612
12 0 29 490	Töpchin	16,56	720	43	1601
12 0 29 510	Waltersdorf	13,98	820	59	1601
12 0 29 520	Waßmannsdorf	7,84	560	71	1601
12 0 29 530	Wildau	9,09	7 118	783	1613
12 0 29 540	Wolzig	6,90	510	74	1601
12 0 29 550	Zeesen	9,23	2 165	235	1601
12 0 29 560	Zernsdorf	7,25	2 212	305	1614
12 0 29 570	Zeuthen	12,66	7 827	618	1615
12 0 29	zusammen ...	725,51	84 302	116	X
12 0 30	Kyritz				
	Sitz: Kyritz, Stadt				
12 0 30 020	Bantikow	19,58	489	25	1901
12 0 30 030	Barenthin	11,50	401	35	1901
12 0 30 040	Barsikow	9,29	284	31	1901
12 0 30 070	Blankenberg	8,69	107	12	1901
12 0 30 080	Bork	11,13	158	14	1901
12 0 30 090	Breddin	44,74	1 292	29	1901
12 0 30 110	Brunn	7,72	284	37	1901
12 0 30 120	Bückwitz	12,31	346	28	1901
12 0 30 140	Dannenwalde	18,00	530	29	1901
12 0 30 150	Demerthin	12,63	478	38	1901
12 0 30 160	Dessow	6,32	394	62	1901
12 0 30 170	Döllen	11,65	241	21	1901
12 0 30 180	Dreetz	50,73	1 275	25	1901

3 Gemeinden in systematischer Ordnung mit Schlüsselnummer, Fläche, Bevölkerung, Bevölkerungsdichte und Postleitzahl am 31.12.1990

Schlüssel- nummer	Land, Reg.-Bezirk, Kreis, Gemeinde	Fläche km 2	Bevölkerung	Ein- wohner je km 2	Post- leitz- zahl-
12 0 30 190	Drewen	9,08	228	25	1901
12 0 30 210	Ganzer	10,17	205	20	1901
12 0 30 220	Gartow	5,21	139	27	1901
12 0 30 230	Giesenhorst	6,17	112	18	1901
12 0 30 240	Görke	10,57	163	15	1901
12 0 30 250	Granzow	9,72	139	14	1901
12 0 30 260	Groß Welle	7,34	110	15	1901
12 0 30 270	Gumtow	13,57	326	24	1901
12 0 30 280	Hohenofen	1,71	349	204	1901
12 0 30 290	Holzhausen	11,09	299	27	1901
12 0 30 310	Kantow	9,38	105	11	1901
12 0 30 320	Kötzlin	11,31	267	24	1901
12 0 30 330	Kolrep	12,62	159	13	1901
12 0 30 360	Kunow	22,14	503	23	1901
12 0 30 370	Kyritz, Stadt	68,60	9 896	144	1910
12 0 30 390	Lögow	12,99	532	41	1901
12 0 30 400	Lohm	13,70	293	21	1901
12 0 30 440	Nackel	22,18	491	22	1901
12 0 30 450	Neustadt/ Dosse, Stadt	38,49	3 403	88	1900
12 0 30 460	Pläntz-Leddin	15,32	262	17	1901
12 0 30 470	Rehfeld-Berlitt	19,47	524	27	1901
12 0 30 480	Roddahn	21,81	279	13	1901
12 0 30 490	Schönberg	31,13	323	10	1901
12 0 30 500	Schönermark	11,37	312	27	1901
12 0 30 510	Schönhagen b. Gumtow	11,90	183	15	1901
12 0 30 520	Schreppkow	8,90	203	23	1901
12 0 30 540	Segeletz	13,27	280	21	1901
12 0 30 550	Sieversdorf	18,12	665	37	1901
12 0 30 570	Stüdenitz	12,98	564	43	1901
12 0 30 580	Teetz	25,40	327	13	1901
12 0 30 590	Trieplatz	7,66	138	18	1901
12 0 30 600	Vehlin	7,25	115	16	1901
12 0 30 610	Vehlow	17,10	558	33	1901
12 0 30 620	Wusterhausen/ Dosse, Stadt	26,19	3 099	118	1903
12 0 30 630	Wutike	17,78	366	21	1901
12 0 30 640	Zernitz	23,26	848	36	1901
12 0 30	zusammen ...	809,24	33 044	41	X
12 0 31	Lübben				
	Sitz: Lübben, Stadt				
12 0 31 010	Alt Schadow	14,51	265	18	7551
12 0 31 020	Alt Zauche	26,28	447	17	7551
12 0 31 030	Biebersdorf	18,96	394	21	7551
12 0 31 040	Briesensee	19,01	241	13	7551
12 0 31 060	Butzen	13,09	234	18	7551
12 0 31 070	Byhleguhre	22,62	703	31	7551
12 0 31 080	Byhlen	12,84	189	15	7551
12 0 31 090	Camnichen	4,45	213	48	7551
12 0 31 100	Dollgen	6,80	155	23	7551
12 0 31 110	Dürrenhofe	10,35	263	25	7551
12 0 31 120	Freiwalde	9,79	291	30	7551
12 0 31 140	Glietz	8,37	114	14	7551
12 0 31 150	Goyatz-Guhlen	15,59	519	33	7551
12 0 31 160	Gröditsch	11,46	502	44	7551
12 0 31 170	Groß Leine	8,40	208	25	7551
12 0 31 180	Groß Leuthen	15,96	820	51	7551
12 0 31 200	Lubolz	25,87	638	25	7551
12 0 31 210	Groß Wasserburg	20,01	229	11	7551
12 0 31 230	Hartmannsdorf	9,45	291	31	7551
12 0 31 240	Hohenbrück-Neu Schadow	13,06	268	21	7551
12 0 31 250	Jessern	7,46	218	29	7551
12 0 31 260	Klein Leine	10,75	155	14	7551
12 0 31 280	Krausnick	34,52	462	13	7551
12 0 31 290	Krugau	15,63	248	16	7551
12 0 31 300	Kuschkow	13,96	428	31	7551
12 0 31 310	Laasow	6,58	174	26	7551
12 0 31 320	Lamsfeld-Groß Liebitz	53,49	163	3	7551
12 0 31 330	Leibchel	8,22	202	25	7551
12 0 31 340	Leibsch	7,15	267	37	7551
12 0 31 350	Lübben/ Spreewald, Stadt	73,81	13 990	190	7550

3 Gemeinden in systematischer Ordnung mit Schlüsselnummer, Fläche, Bevölkerung, Bevölkerungsdichte und Postleitzahl am 31.12.1990

Schlüssel- nummer	Land, Reg.-Bezirk, Kreis, Gemeinde	Fläche km 2	Bevölkerung	Ein- wohner je km 2	Post- leitzahl-
12 0 31 360	Mochow	15,36	113	7	7551
12 0 31 370	Neuendorf am See	9,53	259	27	7551
12 0 31 390	Neu Lübbenau	9,10	468	51	7551
12 0 31 400	Neu Zauche	16,20	934	58	7551
12 0 31 410	Niewitz	14,05	401	29	7551
12 0 31 420	Pretsch	17,19	360	21	7551
12 0 31 430	Radensdorf	9,80	508	52	7551
12 0 31 440	Ressen-Zaue	12,96	262	20	7551
12 0 31 450	Rietzneuendorf-Friedrichshof	17,37	500	29	7551
12 0 31 460	Sacrow-Waldow	16,31	184	11	7551
12 0 31 470	Schlepzig	30,37	634	21	7551
12 0 31 480	Schönwalde	25,30	985	39	7551
12 0 31 490	Schuhlen-Wiese	13,90	245	18	7551
12 0 31 500	Siegadel	8,69	104	12	7551
12 0 31 510	Staakow	10,61	223	21	7551
12 0 31 520	Straupitz	21,63	1 332	62	7551
12 0 31 540	Waldow/ Brand	19,55	385	20	7551
12 0 31 550	Wittmannsdorf-Bückchen	12,89	442	34	7551
12 0 31 560	Wußwerk	6,75	195	29	7551
12 0 31	zusammen ...	806,00	31 825	39	x
12 0 32	Luckau				
	Sitz: Luckau, Stadt				
12 0 32 030	Beesdau		258		7961
12 0 32 040	Bergen	5,98	88	15	7961
12 0 32 050	Bollensdorf	5,03	138	27	7961
12 0 32 060	Bornsdorf	15,76	363	23	7961
12 0 32 070	Cahnsdorf	9,21	494	54	7961
12 0 32 080	Dahme, Stadt	34,09	4 501	132	7962
12 0 32 090	Drahnsdorf	14,90	520	35	7961
12 0 32 100	Fürstlich Drehna	20,85	440	21	7961
12 0 32 110	Duben	23,44	569	24	7961
12 0 32 120	Egsdorf	10,43	164	16	7961
12 0 32 130	Falkenberg	4,49	218	49	7961
12 0 32 140	Falkenhain	12,02	216	18	7961
12 0 32 150	Freesdorf	2,95	74	25	7961
12 0 32 160	Gebersdorf	14,31	320	22	7961
12 0 32 170	Gehren	9,40	485	52	7961
12 0 32 180	Gießmannsdorf	12,15	390	32	7961
12 0 32 190	Glienig	24,32	355	15	7961
12 0 32 200	Görlsdorf	26,86	801	30	7961
12 0 32 210	Görsdorf	22,16	295	13	7961
12 0 32 220	Golßen, Stadt	35,18	2 466	70	7963
12 0 32 230	Goßmar	17,08	592	35	7961
12 0 32 240	Jetsch	7,69	193	25	7961
12 0 32 260	Karche-Zaacko	11,65	231	20	7961
12 0 32 270	Kasel-Golzitz	18,61	509	27	7961
12 0 32 280	Kemnitz	26,37	419	16	7961
12 0 32 290	Kreblitz	10,65	219	21	7961
12 0 32 310	Kümmritz	5,89	128	22	7961
12 0 32 320	Langengrassau	16,20	652	40	7961
12 0 32 340	Luckau, Stadt	18,95	6 028	318	7960
12 0 32 350	Mahlsdorf	6,66	118	18	7961
12 0 32 360	Mehlsdorf	7,46	165	22	7961
12 0 32 370	Niendorf	6,72	104	15	7961
12 0 32 400	Pitschen-Pickel	12,39	318	26	7961
12 0 32 410	Prensdorf	7,60	132	17	7961
12 0 32 420	Reichwalde	6,25	176	28	7961
12 0 32 440	Rietdorf	8,98	127	14	7961
12 0 32 450	Rosenthal	15,49	428	28	7961
12 0 32 480	Schiebsdorf	5,64	112	20	7961
12 0 32 490	Schlabendorf	12,04	300	25	7961
12 0 32 510	Sellendorf	17,38	398	23	7961
12 0 32 520	Terpt	10,40	234	23	7961
12 0 32 530	Uckro	14,17	645	46	7961
12 0 32 540	Walddrehna	51,10	1 312	26	7961
12 0 32 550	Waltersdorf	10,92	414	38	7961
12 0 32 570	Weißack	10,43	209	20	7961
12 0 32 580	Wildau-Wentdorf	11,85	165	14	7961
12 0 32 590	Willmersdorf-Stöbritz	4,26	172	40	7961

3 Gemeinden in systematischer Ordnung mit Schlüsselnummer, Fläche, Bevölkerung, Bevölkerungsdichte und Postleitzahl am 31.12.1990

Schlüssel- nummer	Land, Reg.-Bezirk, Kreis, Gemeinde	Fläche km 2	Bevölkerung	Ein- wohner je km 2	Post- leitz- zahl
12 0 32 600	Wüstermarke	6,33	244	39	7961
12 0 32 620	Zieckau	10,99	194	18	7961
12 0 32 630	Zöllmersdorf	8,24	171	21	7961
12 0 32 640	Zützen	21,41	556	26	7961
12 0 32	zusammen ...	703,33	28 820	41	X
12 0 33	Luckenwalde				
	Sitz: Luckenwalde, Stadt				
12 0 33 020	Berkenbrück	5,99	179	30	1711
12 0 33 030	Blankensee	11,02	366	33	1711
12 0 33 040	Buckow	11,98	152	13	1701
12 0 33 060	Dobbrück	15,33	305	20	1711
12 0 33 070	Dümde	5,80	226	39	1711
12 0 33 080	Felgentreu	9,73	481	49	1711
12 0 33 090	Frankenfelde	16,08	291	18	1711
12 0 33 100	Frankenförde	19,37	297	15	1711
12 0 33 110	Glau	7,10	228	32	1711
12 0 33 120	Gottow	5,68	343	60	1711
12 0 33 140	Hennickendorf	14,64	389	27	1711
12 0 33 150	Holbeck	7,04	127	18	1711
12 0 33 160	Jänickendorf	24,15	689	29	1711
12 0 33 170	Kemnitz	12,45	129	10	1711
12 0 33 180	Klein Schulzendorf	7,55	373	49	1711
12 0 33 190	Kliestow	7,88	285	36	1711
12 0 33 200	Koizenburg	8,51	257	30	1711
12 0 33 220	Liepe	5,45	85	16	1701
12 0 33 230	Ließen	5,55	103	19	1701
12 0 33 250	Luckenwalde, Stadt	22,11	25 668	1 161	1710
12 0 33 260	Lüdersdorf	11,55	426	37	1711
12 0 33 270	Lühsdorf	7,77	71	9	1711
12 0 33 280	Lynow	17,92	189	11	1711
12 0 33 290	Märtensmühle	22,05	418	19	1711
12 0 33 300	Merzdorf	21,29	215	10	1701
12 0 33 310	Nettgendorf	9,77	136	14	1711
12 0 33 320	Niebel	9,27	179	19	1711
12 0 33 330	Niebelhorst	0,68	72	106	1711
12 0 33 340	Niebendorf-Heinsdorf	19,31	508	26	1701
12 0 33 350	Petkus	20,81	771	37	1701
12 0 33 360	Ruhlsdorf	10,05	349	35	1711
12 0 33 370	Scharfenbrück	2,88	151	52	1711
12 0 33 380	Schönefeld	10,81	427	40	1711
12 0 33 390	Schöneweide	44,35	198	4	1711
12 0 33 400	Schönhagen	8,34	324	39	1711
12 0 33 410	Stangenhagen	9,11	166	18	1711
12 0 33 420	Stülpe	48,34	578	12	1711
12 0 33 430	Trebbin, Stadt	17,30	4 347	251	1712
12 0 33 440	Wahlsdorf	14,46	351	24	1701
12 0 33 450	Wiesenhagen	10,56	243	23	1711
12 0 33 460	Woltersdorf	37,43	1 134	30	1711
12 0 33 470	Züllichendorf	10,13	315	31	1711
12 0 33	zusammen ...	587,59	42 541	72	X
12 0 34	Nauen				
	Sitz: Nauen, Stadt				
12 0 34 010	Berge	16,60	582	35	1551
12 0 34 020	Bergerdamm	28,71	537	19	1551
12 0 34 030	Börnicke	18,72	743	40	1551
12 0 34 040	Brädikow	15,85	373	24	1551
12 0 34 050	Bredow	19,39	613	32	1551
12 0 34 060	Brieselang	17,95	4 219	235	1552
12 0 34 070	Buchow-Karpzow	9,53	269	28	1551
12 0 34 080	Dallgow	17,54	3 028	173	1543
12 0 34 090	Eistal	46,10	1 703	37	1544
12 0 34 100	Etzin	8,91	327	37	1551
12 0 34 110	Falkenrehde	12,04	588	49	1551
12 0 34 120	Falkensee, Stadt	43,24	22 047	510	1540
12 0 34 130	Friesack, Stadt	43,51	2 383	55	1553

3 Gemeinden in systematischer Ordnung mit Schlüsselnummer, Fläche, Bevölkerung, Bevölkerungsdichte und Postleitzahl am 31.12.1990

Schlüssel- nummer	Land, Reg.-Bezirk, Kreis, Gemeinde	Fläche km 2	Bevölkerung	Ein- wohner je km 2	Post- leitzahl-
12 0 34 140	Groß Behnitz	16,56	705	43	1551
12 0 34 150	Grünefeld	16,47	432	26	1551
12 0 34 160	Haage	19,38	286	15	1551
12 0 34 170	Hoppenrade	5,80	225	39	1551
12 0 34 180	Ketzin, Stadt	30,73	4 187	136	1554
12 0 34 190	Kienberg	9,69	361	37	1551
12 0 34 200	Klein Behnitz	16,46	187	11	1551
12 0 34 220	Lietzow	11,80	317	27	1551
12 0 34 230	Markee	18,53	939	51	1551
12 0 34 240	Nauen, Stadt	60,35	10 893	180	1550
12 0 34 250	Paaren 1. Glien	15,71	442	28	1551
12 0 34 260	Paulinenaue	13,83	1 190	86	1551
12 0 34 270	Pausin	20,03	535	27	1551
12 0 34 280	Perwenitz	9,98	444	44	1551
12 0 34 290	Pessin	20,28	717	35	1551
12 0 34 300	Priort	4,77	567	119	1551
12 0 34 310	Retzow	15,70	569	36	1551
12 0 34 320	Ribbeck	20,55	462	22	1551
12 0 34 330	Schönwalde	18,35	3 047	166	1545
12 0 34 350	Selbelang	17,24	349	20	1551
12 0 34 360	Senzke	11,02	296	27	1551
12 0 34 370	Tietzow	17,86	312	17	1551
12 0 34 380	Tremmen	19,49	764	39	1551
12 0 34 390	Vietznitz	17,63	299	17	1551
12 0 34 400	Wachow	27,25	1 011	37	1551
12 0 34 410	Wagenitz	14,48	340	23	1551
12 0 34 420	Wansdorf	19,24	515	27	1551
12 0 34 430	Warsow	8,86	217	24	1551
12 0 34 440	Wernitz	6,71	214	32	1551
12 0 34 450	Wustermark	19,51	1 366	70	1551
12 0 34 460	Wutzetz	11,91	169	14	1551
12 0 34 470	Zachow	21,61	614	28	1551
12 0 34 480	Zeestow	5,94	196	33	1551
12 0 34 490	Zootzen	27,23	453	17	1551
12 0 34	zusammen ...	889,04	71 032	80	X
12 0 35	Neuruppin				
	Sitz: Neuruppin, Stadt				
12 0 35 020	Alt Ruppin, Stadt	25,77	2 653	103	1952
12 0 35 030	Banzendorf	10,71	217	20	1951
12 0 35 040	Basdorf	8,22	31	4	1951
12 0 35 060	Betzin	9,69	115	12	1951
12 0 35 070	Braunsberg	9,95	169	17	1951
12 0 35 080	Brunne	15,42	346	22	1951
12 0 35 090	Buskow	9,08	210	23	1951
12 0 35 100	Dabergotz	12,74	522	41	1951
12 0 35 110	Darritz-Wahlendorf	12,12	197	16	1951
12 0 35 120	Dechtow	13,20	310	23	1951
12 0 35 130	Deutschhof	9,16	299	33	1951
12 0 35 140	Dierberg	13,40	296	22	1951
12 0 35 150	Fehrbellin, Stadt	16,71	3 275	196	1953
12 0 35 160	Flecken Zechlin	65,68	799	12	1956
12 0 35 170	Frankendorf	33,43	261	8	1951
12 0 35 180	Königshorst	22,97	559	24	1951
12 0 35 190	Garz	8,51	246	29	1901
12 0 35 200	Gnewikow	8,63	415	48	1951
12 0 35 210	Gottberg	9,98	263	26	1901
12 0 35 220	Großerlang	13,16	118	9	1951
12 0 35 230	Gühlen-Glienicke	49,24	610	12	1951
12 0 35 240	Hakenberg	13,36	303	23	1951
12 0 35 250	Heinrichsdorf	25,57	213	8	1951
12 0 35 260	Herzberg	18,56	689	37	1951
12 0 35 270	Hindenberg	4,34	120	28	1951
12 0 35 280	Kagar	15,71	201	13	1951
12 0 35 290	Karwe	18,92	349	18	1951
12 0 35 300	Karwensee	10,21	293	29	1951
12 0 35 310	Katerbow	15,06	239	16	1951
12 0 35 320	Kerzlin	8,12	261	32	1951
12 0 35 330	Kleinzerlang	4,29	263	61	1951
12 0 35 340	Klosterheide	5,71	218	38	1954

3 Gemeinden in systematischer Ordnung mit Schlüsselnummer, Fläche, Bevölkerung, Bevölkerungsdichte und Postleitzahl am 31.12.1990

Schlüssel- nummer	Land, Reg.-Bezirk, Kreis, Gemeinde	Fläche km 2	Bevölkerung	Ein- wohner je km 2	Post- leitzahl-
12 0 35 350	Kränzlin	13,73	357	26	1951
12 0 35 360	Krangen	41,45	222	5	1952
12 0 35 370	Küdow-Lüchfeld	10,68	332	31	1901
12 0 35 380	Langen	16,78	407	24	1951
12 0 35 390	Lentzke	18,21	443	24	1951
12 0 35 400	Lichtenberg	8,54	155	18	1951
12 0 35 410	Lindow, Stadt	23,87	2 559	107	1954
12 0 35 420	Linow	16,49	418	25	1951
12 0 35 430	Linum	28,33	767	27	1951
12 0 35 440	Luhme	8,73	162	19	1956
12 0 35 450	Manker	16,46	402	24	1901
12 0 35 460	Molchow	7,85	227	29	1952
12 0 35 470	Netzeband	19,73	193	10	1951
12 0 35 480	Neuruppin, Stadt	73,99	26 925	364	1950
12 0 35 490	Nietwerder	7,45	290	39	1951
12 0 35 500	Protzen	13,08	481	37	1951
12 0 35 510	Radensleben	16,24	638	39	1951
12 0 35 520	Rägelin	30,80	458	15	1951
12 0 35 530	Rheinsberg, Stadt	62,64	5 535	88	1955
12 0 35 540	Rohrlack	6,43	160	25	1901
12 0 35 550	Rüthnick	17,66	373	21	1951
12 0 35 560	Schönberg	14,90	302	20	1951
12 0 35 570	Schwanow	4,63	143	31	1951
12 0 35 580	Seebeck-Strubensee	13,94	276	20	1951
12 0 35 590	Stöffin	12,50	308	25	1951
12 0 35 600	Storbeck	8,38	183	22	1951
12 0 35 620	Tarmow	13,37	311	23	1951
12 0 35 630	Vichel	5,37	145	27	1901
12 0 35 640	Vielitz	10,22	206	20	1951
12 0 35 650	Walchow	7,87	192	24	1951
12 0 35 660	Wall	7,46	143	19	1951
12 0 35 670	Wallitz	15,44	188	12	1951
12 0 35 680	Walsleben	31,77	908	29	1951
12 0 35 690	Werder	8,30	274	33	1951
12 0 35 700	Wildberg	14,49	733	51	1901
12 0 35 710	Wulkow	13,95	417	30	1951
12 0 35 720	Wustrau-Altfriesack	33,61	1 174	35	1951
12 0 35 730	Wuthenow	9,78	506	52	1951
12 0 35 740	Zechlin Dorf	15,76	326	21	1951
12 0 35 750	Zechlinerhütte	19,38	449	23	1951
12 0 35 760	Zechow	12,78	150	12	1951
12 0 35 770	Zühlen	13,10	246	19	1951
12 0 35	zusammen ...	1 263,76	64 144	51	X
12 0 36	Oranienburg				
	Sitz: Oranienburg, Stadt				
12 0 36 010	Bärenklau	8,15	502	62	1421
12 0 36 020	Beetz	53,81	863	16	1421
12 0 36 030	Bergfelde	13,15	2 902	221	1402
12 0 36 050	Birkenwerder b. Berlin	18,09	5 482	303	1403
12 0 36 060	Bötzow	18,98	1 727	91	1421
12 0 36 070	Borgsdorf/ Nordbahn	16,49	2 694	163	1404
12 0 36 080	Eichstädt	8,31	401	48	1421
12 0 36 090	Flatow	27,03	635	23	1421
12 0 36 100	Friedenhagen	7,13	314	44	1401
12 0 36 110	Friedrichsthal	5,52	1 809	328	1401
12 0 36 120	Germendorf	15,25	1 068	70	1421
12 0 36 130	Glienicke/ Nordbahn	4,60	4 407	958	1405
12 0 36 140	Groß-Ziethen	12,65	233	18	1421
12 0 36 150	Hammer	20,20	698	35	1401
12 0 36 160	Hennigsdorf b. Berlin, Stadt	24,56	24 387	993	1422
12 0 36 170	Hohenbruch	35,05	391	11	1401
12 0 36 180	Hohen Neuendorf b. Berlin	7,81	8 243	1 055	1406
12 0 36 190	Kremmen, Stadt	37,26	2 687	72	1423
12 0 36 200	Kreuzbruch	45,68	200	4	1408
12 0 36 210	Leegebruch	4,62	4 149	898	1424
12 0 36 220	Lehnitz/ Nordbahn	11,68	2 052	176	1407
12 0 36 230	Liebenthal	5,86	230	39	1401
12 0 36 240	Liebenwalde, Stadt	32,55	2 855	88	1408
12 0 36 250	Malz	17,81	357	20	1401

3 Gemeinden in systematischer Ordnung mit Schlüsselnummer, Fläche, Bevölkerung, Bevölkerungsdichte und Postleitzahl am 31.12.1990

Schlüssel- nummer	Land, Reg.-Bezirk, Kreis, Gemeinde	Fläche km 2	Bevölkerung	Ein- wohner je km 2	Post- leitzahl-
12 0 36 260	Marwitz	15,96	984	62	1421
12 0 36 270	Mühlenbeck	18,96	2 275	120	1409
12 0 36 280	Nassenheide	13,45	1 113	83	1401
12 0 36 290	Neuendorf	30,23	168	6	1401
12 0 36 300	Neuholland	25,72	673	26	1401
12 0 36 310	Neu-Vehlefanz	22,95	199	9	1421
12 0 36 320	Oranienburg, Stadt	45,77	28 696	627	1400
12 0 36 340	Schildow	6,58	2 509	381	1413
12 0 36 350	Schmachtenhagen	28,97	1 379	48	1401
12 0 36 360	Schönfließ	10,63	414	39	1401
12 0 36 370	Schwante	16,24	985	61	1421
12 0 36 380	Sommerfeld	16,36	1 041	64	1421
12 0 36 390	Staffelde	20,44	398	19	1421
12 0 36 400	Stolpe-Dorf	17,14	274	16	1406
12 0 36 410	Stolpe-Süd	422	.	1422
12 0 36 420	Teschendorf	18,64	834	45	1401
12 0 36 430	Vehlefanz	18,45	879	48	1421
12 0 36 440	Velten, Stadt	22,98	10 450	455	1420
12 0 36 450	Wensickendorf	22,18	797	36	1401
12 0 36 460	Zehlendorf	16,70	953	57	1401
12 0 36 470	Zühlsdorf	16,13	1 070	66	1401
12 0 36	zusammen ...	856,72	125 799	147	X
12 0 37	Perleberg				
	Sitz: Perleberg, Stadt				
12 0 37 020	Baek	32,51	748	23	2911
12 0 37 040	Bendelin	26,86	284	11	2901
12 0 37 050	Bentwisch	12,70	206	16	2901
12 0 37 060	Berge	33,55	1 215	36	2911
12 0 37 070	Blüthen	18,53	415	22	2911
12 0 37 080	Boberow	14,32	281	20	2911
12 0 37 090	Breese	6,30	1 127	179	2901
12 0 37 110	Brunow	21,09	435	21	2851
12 0 37 140	Cumlosen	21,85	848	39	2901
12 0 37 150	Dallmin	15,81	770	49	2911
12 0 37 160	Dambeck	17,35	406	23	2911
12 0 37 180	Dergenthin	11,08	337	30	2911
12 0 37 200	Garlin	37,24	724	19	2911
12 0 37 230	Glöwen	46,33	2 014	43	2903
12 0 37 250	Groß Breese	17,29	337	19	2901
12 0 37 310	Groß Warnow	13,87	413	30	2911
12 0 37 330	Grube	13,55	297	22	2901
12 0 37 340	Gültitz	16,08	372	23	2911
12 0 37 390	Karstädt	29,70	3 816	128	2919
12 0 37 410	Klein Gottschow	17,71	234	13	2911
12 0 37 430	Kleinow	30,42	720	24	2911
12 0 37 450	Kletzke	27,80	553	20	2901
12 0 37 470	Krampfer	22,56	433	19	2911
12 0 37 480	Kribbe	15,32	334	22	2911
12 0 37 500	Laaslich	15,03	250	17	2911
12 0 37 510	Legde	31,01	581	19	2901
12 0 37 530	Mankmuß	23,72	250	11	2911
12 0 37 590	Nebelin	10,56	256	24	2911
12 0 37 600	Netzow	8,14	323	40	2901
12 0 37 620	Perleberg, Stadt	81,26	13 646	168	2910
12 0 37 640	Pirow	27,75	559	20	2911
12 0 37 660	Premslin	20,15	604	30	2911
12 0 37 670	Pröttlin	23,23	597	26	2911
12 0 37 680	Quitzebel	10,40	340	33	2901
12 0 37 690	Quitze	28,70	708	25	2911
12 0 37 720	Reckenzin	14,71	274	19	2911
12 0 37 730	Reetz	8,19	258	32	2911
12 0 37 740	Retzin	18,45	312	17	2911
12 0 37 770	Rühstädt	28,79	661	23	2901
12 0 37 880	Sükow	16,73	248	15	2911
12 0 37 920	Viesecke	20,56	396	19	2901
12 0 37 930	Weisen	15,60	1 121	72	2901
12 0 37 950	Bad Wilsnack, Stadt	65,65	2 826	43	2902
12 0 37 960	Wittenberge, Stadt	37,72	27 964	741	2900
12 0 37 970	Wolfshagen	39,48	885	22	2911
12 0 37	zusammen ...	1 065,65	70 378	66	X

3 Gemeinden in systematischer Ordnung mit Schlüsselnummer, Fläche, Bevölkerung,
Bevölkerungsdichte und Postleitzahl am 31.12.1990

Schlüssel- nummer	Land, Reg.-Bezirk, Kreis, Gemeinde	Fläche km 2	Bevölkerung	Ein- wohner je km 2	Post- leit- zahl
12 0 38	Potsdam				
	Sitz: Potsdam, Stadt				
12 0 38 010	Töplitz	18,13	1 358	75	1501
12 0 38 020	Beelitz, Stadt	49,04	5 908	120	1504
12 0 38 030	Bergholz-Rehbrücke	10,65	3 068	288	1505
12 0 38 040	Bliesendorf	13,23	374	28	1501
12 0 38 050	Bochow	9,32	560	60	1508
12 0 38 060	Buchholz b. Treuenbrietzen	11,24	457	41	1501
12 0 38 070	Busendorf	23,38	408	17	1501
12 0 38 080	Caputh	12,84	3 161	246	1506
12 0 38 090	Derwitz	7,77	310	40	1501
12 0 38 100	Eiche	2,31	927	401	1501
12 0 38 110	Elsholz	10,37	307	30	1501
12 0 38 120	Fahlhorst	4,64	113	24	1501
12 0 38 130	Fahrland	27,58	1 171	42	1501
12 0 38 140	Ferch	35,99	929	26	1501
12 0 38 150	Fichtenwalde	6,54	956	146	1501
12 0 38 160	Fresdorf	9,22	269	29	1501
12 0 38 170	Geltow	9,31	2 080	223	1501
12 0 38 180	Glindow	12,96	3 200	247	1507
12 0 38 190	Göhlisdorf	14,39	829	58	1501
12 0 38 200	Golm	11,45	1 118	98	1501
12 0 38 210	Groß Glienicke	10,25	1 570	153	1501
12 0 38 220	Groß Kreutz	14,60	1 738	119	1508
12 0 38 230	Grube	6,44	232	36	1572
12 0 38 240	Güterfelde	18,41	1 351	73	1501
12 0 38 250	Kähnsdorf	4,84	194	40	1501
12 0 38 270	Kemnitz	5,34	393	74	1501
12 0 38 280	Kleinmachnow	11,89	11 565	973	1532
12 0 38 300	Krielow	10,46	328	31	1501
12 0 38 310	Langerwisch	12,24	1 254	102	1501
12 0 38 330	Marquardt	5,26	939	179	1501
12 0 38 340	Michendorf	13,56	2 598	192	1509
12 0 38 350	Neu Fahrland	3,31	880	266	1501
12 0 38 360	Neuseddin	14,09	3 159	224	1514
12 0 38 380	Nudow	8,26	209	25	1501
12 0 38 390	Philippsthal	2,01	190	95	1501
12 0 38 400	Phöben	9,86	543	55	1501
12 0 38 420	Plötzin	21,06	1 007	48	1501
12 0 38 430	Reesdorf	12,87	105	8	1501
12 0 38 440	Rieben	14,07	345	25	1501
12 0 38 450	Ruhlsdorf	7,75	861	111	1501
12 0 38 460	Saarmund	12,78	958	75	1501
12 0 38 470	Salzbrunn	4,31	153	35	1501
12 0 38 480	Satzkorn	6,63	268	40	1501
12 0 38 490	Schäpe	10,99	110	10	1501
12 0 38 500	Schenkenhorst	7,27	345	47	1501
12 0 38 510	Schlunkendorf	7,07	155	22	1501
12 0 38 520	Schmergow	16,36	848	52	1501
12 0 38 540	Seddin	5,29	795	150	1501
12 0 38 550	Seeburg	9,38	399	43	1501
12 0 38 560	Sputendorf b. Großbeeren	9,47	415	44	1501
12 0 38 570	Stahnsdorf	13,91	5 809	418	1533
12 0 38 580	Stücken	13,80	363	26	1501
12 0 38 590	Teltow, Stadt	13,79	14 859	1 078	1530
12 0 38 600	Tremsdorf	9,18	182	20	1501
12 0 38 610	Uetz-Paaren	13,42	380	28	1501
12 0 38 620	Werder/Havel, Stadt	27,59	10 722	389	1512
12 0 38 630	Wildenbruch	11,22	1 081	96	1501
12 0 38 640	Wilhelmshorst	8,48	1 851	218	1513
12 0 38 650	Wittbrietzen	15,69	576	37	1501
12 0 38 660	Zauchwitz	14,29	349	24	1501
12 0 38	zusammen ...	737,85	97 582	132	x

3 Gemeinden in systematischer Ordnung mit Schlüsselnummer, Fläche, Bevölkerung, Bevölkerungsdichte und Postleitzahl am 31.12.1990

Schlüssel- nummer	Land, Reg.-Bezirk, Kreis, Gemeinde	Fläche km 2	Bevölkerung	Ein- wohner je km 2	Post- leitz- zahl-
12 0 39	Prenzlau				
	Sitz: Prenzlau, Stadt				
12 0 39 010	Arendsee	17,67	285	16	2131
12 0 39 020	Beenz	11,52	320	28	2131
12 0 39 030	Bertikow	8,50	204	24	2131
12 0 39 040	Bietikow	9,38	224	24	2131
12 0 39 050	Blankenburg	11,37	434	38	2131
12 0 39 060	Blindow	11,00	177	16	2131
12 0 39 070	Carmzow	19,51	489	25	2131
12 0 39 090	Damme	9,75	305	31	2131
12 0 39 100	Dauer	11,32	214	19	2131
12 0 39 110	Dedelow	16,56	1 248	75	2131
12 0 39 120	Drense	7,58	179	24	2131
12 0 39 130	Eickstedt	22,41	453	20	2131
12 0 39 140	Falkenhagen	9,91	170	17	2131
12 0 39 150	Falkenwalde	18,43	401	22	2131
12 0 39 160	Ferdinandshorst	8,76	139	16	2131
12 0 39 170	Fürstenwerder	28,98	993	34	2131
12 0 39 180	Göritz	25,42	943	37	2131
12 0 39 190	Gollmitz	32,43	871	27	2131
12 0 39 200	Gramzow	24,70	1 329	54	2131
12 0 39 230	Grünow	17,54	413	24	2131
12 0 39 240	Güstow	10,00	228	23	2131
12 0 39 250	Hohengüstow	9,61	365	38	2131
12 0 39 260	Holzendorf	12,87	276	21	2131
12 0 39 270	Klinkow	9,75	252	26	2131
12 0 39 280	Kraatz	9,45	119	13	2131
12 0 39 290	Ludwigsburg	19,05	533	28	2131
12 0 39 300	Lützelow	18,69	414	22	2131
12 0 39 310	Meichow	10,90	302	28	2131
12 0 39 350	Parmen-Weggun	30,45	503	17	2131
12 0 39 360	Potzlow	22,26	517	23	2131
12 0 39 370	Prenzlau, Stadt	69,48	23 315	336	2130
12 0 39 390	Röpersdorf	16,66	329	20	2131
12 0 39 400	Schapow	24,67	638	26	2131
12 0 39 410	Schenkenberg	10,99	334	30	2131
12 0 39 420	Schmölln	29,14	759	26	2131
12 0 39 430	Schönermark	21,57	702	33	2131
12 0 39 440	Schönfeld	29,03	861	30	2131
12 0 39 450	Schönwerder	13,67	319	23	2131
12 0 39 470	Seehausen	11,08	189	17	2131
12 0 39 480	Seelübbe	8,21	188	23	2131
12 0 39 490	Sternhagen	20,39	279	14	2131
12 0 39 500	Wallmow	12,34	320	26	2131
12 0 39 510	Warnitz	40,17	752	19	2131
12 0 39 530	Ziemkendorf	12,15	154	13	2131
12 0 39	zusammen ...	795,32	42 439	53	x
12 0 40	Pritzwalk				
	Sitz: Pritzwalk, Stadt				
12 0 40 010	Alt Krüssow	6,98	121	17	1921
12 0 40 020	Beveringen	11,97	354	30	1921
12 0 40 030	Blumenthal	26,67	990	37	1921
12 0 40 040	Boddin-Langnow	27,13	287	11	1921
12 0 40 070	Buchholz	16,02	436	27	1921
12 0 40 090	Falkenhagen	10,67	425	40	1921
12 0 40 100	Frehne	13,35	262	20	1921
12 0 40 110	Gerdshagen	21,50	616	29	1921
12 0 40 120	Giesensdorf	8,62	245	28	1921
12 0 40 130	Grabow b. Blumenthal	9,57	309	32	1931
12 0 40 140	Grabow-Buckow	10,29	248	24	1921
12 0 40 150	Groß Pankow	18,39	691	38	1921
12 0 40 160	Groß Woltersdorf	8,54	139	16	1921
12 0 40 170	Halenbeck	26,95	543	20	1921
12 0 40 180	Helle	14,76	460	31	1921
12 0 40 190	Hoppenrade	18,09	379	21	1921
12 0 40 200	Hülsebeck	9,70	114	12	1921

3 Gemeinden in systematischer Ordnung mit Schlüsselnummer, Fläche, Bevölkerung, Bevölkerungsdichte und Postleitzahl am 31.12.1990

Schlüssel- nummer	Land, Reg.-Bezirk, Kreis, Gemeinde	Fläche km 2	Bevölkerung	Ein- wohner je km 2	Post- leitzahl-
12 0 40 210	Jännersdorf	20,78	148	7	1921
12 0 40 220	Kehrberg	12,50	308	25	1921
12 0 40 230	Kemnitz	17,69	344	19	1921
12 0 40 240	Klein Woltersdorf	9,31	346	37	1921
12 0 40 250	Krempendorf	15,93	262	16	1921
12 0 40 260	Kuhbier	9,91	232	23	1921
12 0 40 270	Kuhsdorf	9,90	218	22	1921
12 0 40 280	Laaske	9,21	267	29	1921
12 0 40 300	Lindenberg	10,55	380	36	1921
12 0 40 310	Lockstädt	6,97	160	23	1921
12 0 40 320	Lütkenhof	13,18	135	10	1921
12 0 40 330	Mansfeld	10,01	112	11	1921
12 0 40 340	Mertensdorf	13,08	215	16	1921
12 0 40 350	Mesendorf	10,74	169	16	1921
12 0 40 360	Meyenburg, Stadt	32,46	2 665	82	1922
12 0 40 370	Nettelbeck	10,69	200	19	1921
12 0 40 380	Porep	9,92	167	17	1921
12 0 40 390	Preddöhl	9,92	206	21	1921
12 0 40 400	Pritzwalk, Stadt	38,30	12 051	315	1920
12 0 40 410	Putlitz, Stadt	25,18	2 104	84	1923
12 0 40 430	Rohlsdorf	12,49	262	21	1921
12 0 40 440	Rosenwinkel	13,27	146	11	1921
12 0 40 450	Sadenbeck	11,76	520	44	1921
12 0 40 460	Sagast	12,58	203	16	1921
12 0 40 480	Schmolde	18,96	404	21	1921
12 0 40 490	Schönebeck	18,96	193	10	1921
12 0 40 500	Schönhagen	7,89	291	37	1921
12 0 40 510	Silmersdorf	8,25	159	19	1921
12 0 40 520	Steffenshagen	7,38	299	41	1921
12 0 40 530	Stepenitz	26,83	340	13	1921
12 0 40 540	Telschow-Weitgendorf	20,74	331	16	1921
12 0 40 550	Triglitz	10,21	255	25	1921
12 0 40 560	Tüchen	15,72	310	20	1921
12 0 40 570	Vettin	6,36	134	21	1921
12 0 40 590	Wilmsdorf	15,03	355	24	1921
12 0 40	zusammen ...	761,86	31 510	41	X
12 0 41	Rathenow				
	Sitz: Rathenow, Stadt				
12 0 41 020	Bamme	20,62	349	17	1831
12 0 41 030	Barnewitz	22,66	358	16	1831
12 0 41 040	Böhne	13,00	291	22	1831
12 0 41 050	Buckow b. Nennhausen	7,30	121	17	1831
12 0 41 060	Bützer	6,73	564	84	1831
12 0 41 070	Buschow	11,41	492	43	1831
12 0 41 080	Damme	7,71	134	17	1831
12 0 41 090	Döberitz	19,47	789	41	1831
12 0 41 100	Ferchesar	27,96	322	12	1831
12 0 41 110	Garlitz	26,66	384	14	1831
12 0 41 120	Görne	21,57	204	9	1831
12 0 41 130	Göttlin	13,29	395	30	1831
12 0 41 140	Gräningen	11,27	240	21	1831
12 0 41 150	Großderschau	20,00	601	30	1901
12 0 41 160	Großwudicke	37,05	945	26	1831
12 0 41 170	Grütz	16,13	147	9	1831
12 0 41 180	Gülpe	9,29	175	19	1831
12 0 41 190	Hohennauen	34,51	767	22	1831
12 0 41 200	Jerchel	10,05	260	26	1831
12 0 41 220	Kleßen	20,45	304	15	1831
12 0 41 230	Kotzen	19,41	461	24	1831
12 0 41 240	Kriele	12,68	174	14	1831
12 0 41 250	Landin	10,64	78	7	1831
12 0 41 260	Liepe	11,00	199	18	1831
12 0 41 270	Milow	16,20	1 484	92	1831
12 0 41 280	Mögelin	14,39	834	58	1831
12 0 41 290	Möthlitz	20,95	416	20	1831
12 0 41 300	Möthlow	10,26	186	18	1831
12 0 41 310	Mützlitz	10,80	175	16	1831
12 0 41 320	Nennhausen	20,13	1 006	50	1831
12 0 41 330	Schönholz-Neuwerder	14,56	198	14	1831

3 Gemeinden in systematischer Ordnung mit Schlüsselnummer, Fläche, Bevölkerung, Bevölkerungsdichte und Postleitzahl am 31.12.1990

Schlüssel- nummer	Land, Reg.-Bezirk, Kreis, Gemeinde	Fläche km 2	Bevölkerung	Ein- wohner je km 2	Post- leitzahl-
12 0 41 340	Nitzahn	16,03	455	28	1831
12 0 41 350	Parey	8,48	86	10	1831
12 0 41 360	Premnitz, Stadt	11,57	10 815	935	1832
12 0 41 380	Rathenow, Stadt	45,71	29 823	652	1830
12 0 41 390	Rhinow, Stadt	31,49	2 137	68	1833
12 0 41 410	Semlin	10,27	413	40	1831
12 0 41 420	Spaatz	11,75	429	37	1831
12 0 41 430	Stechow	23,08	458	20	1831
12 0 41 440	Steckelsdorf	13,92	525	38	1831
12 0 41 450	Stölin	15,92	319	20	1831
12 0 41 460	Strodehne	26,69	279	10	1831
12 0 41 470	Vieritz	19,12	352	18	1831
12 0 41 480	Wassersuppe	5,79	114	20	1831
12 0 41 490	Witzke	7,64	136	18	1831
12 0 41 500	Wolsier	17,90	179	10	1831
12 0 41 510	Zollchow	34,27	521	15	1831
12 0 41	zusammen ...	817,78	60 094	73	X
12 0 42	Seelow				
	Sitz: Seelow, Stadt				
12 0 42 010	Altbarim	7,23	151	21	1211
12 0 42 020	Altfriedland	24,48	434	18	1211
12 0 42 030	Alt Mahlisch	8,69	185	21	1211
12 0 42 040	Alt Tuchebrand	17,92	685	38	1211
12 0 42 050	Alt Zeschdorf	18,65	763	41	1211
12 0 42 060	Bleyen	11,09	285	26	1211
12 0 42 080	Buschdorf	2,26	162	72	1211
12 0 42 090	Carzig	4,43	59	13	1211
12 0 42 100	Diedersdorf	18,75	398	21	1211
12 0 42 110	Döbberin	8,93	171	19	1211
12 0 42 120	Dolgelin	14,39	556	39	1211
12 0 42 130	Falkenhagen	27,32	917	34	1211
12 0 42 140	Friedersdorf	10,74	277	26	1211
12 0 42 150	Friedrichsaue	8,09	169	21	1211
12 0 42 160	Genschmar	18,92	377	20	1211
12 0 42 170	Gieshof-Zelliner Loose	14,98	218	15	1211
12 0 42 180	Golzow	17,21	1 232	72	1211
12 0 42 190	Gorgast	19,79	937	47	1211
12 0 42 200	Groß Neuendorf	12,87	511	40	1211
12 0 42 210	Gusow	24,20	1 008	42	1211
12 0 42 220	Hathenow	4,74	107	23	1211
12 0 42 230	Jahnsfelde	12,21	269	22	1211
12 0 42 240	Kiehnwerder	4,73	143	30	1212
12 0 42 250	Kienitz	23,35	686	29	1211
12 0 42 260	Kietz	13,42	1 015	76	1211
12 0 42 270	Klein Neuendorf	3,54	95	27	1212
12 0 42 280	Lebus, Stadt	27,24	1 754	64	1211
12 0 42 290	Letschin	39,56	2 435	62	1212
12 0 42 300	Libbenichen	9,62	331	34	1211
12 0 42 310	Lietzen	29,17	721	25	1211
12 0 42 320	Mallnow	12,89	358	28	1211
12 0 42 330	Manschnow	12,76	1 658	130	1211
12 0 42 340	Marxdorf	11,93	179	15	1211
12 0 42 350	Neuhardenberg	31,06	3 682	119	1214
12 0 42 360	Neubarnim	8,37	327	39	1211
12 0 42 370	Neu Mahlisch	1,33	63	47	1211
12 0 42 390	Neutrebbin	13,52	1 150	85	1213
12 0 42 400	Niederjesar	9,74	264	27	1211
12 0 42 410	Ortwig	12,75	437	34	1211
12 0 42 420	Petershagen	12,50	324	26	1201
12 0 42 430	Platkow	11,16	595	53	1211
12 0 42 440	Podelzig	25,04	920	37	1211
12 0 42 450	Quappendorf	9,11	145	16	1211
12 0 42 460	Rathstock	7,91	297	38	1211
12 0 42 470	Reitwein	23,80	510	21	1211
12 0 42 480	Sachsendorf	14,65	507	35	1211
12 0 42 490	Schönfließ	7,90	149	19	1211
12 0 42 500	Seelow, Stadt	25,28	5 499	218	1210
12 0 42 510	Sietzing	3,82	216	57	1211
12 0 42 530	Sophienthal	4,26	213	50	1211

3 Gemeinden in systematischer Ordnung mit Schlüsselnummer, Fläche, Bevölkerung, Bevölkerungsdichte und Postleitzahl am 31.12.1990

Schlüssel- nummer	Land, Reg.-Bezirk, Kreis, Gemeinde	Fläche km 2	Bevölkerung	Ein- wohner je km 2	Post- leitz- zahl
12 0 42 540	Steintoch	13,00	806	62	1211
12 0 42 550	Trebnitz	10,46	527	50	1211
12 0 42 560	Treplin	11,35	289	25	1201
12 0 42 570	Werbitz	17,11	734	43	1211
12 0 42 590	Worin	30,70	769	25	1211
12 0 42 610	Wulkow b. Booßen	5,94	162	27	1211
12 0 42 620	Wulkow b. Trebnitz	13,27	250	19	1211
12 0 42 630	Wuschewitz	5,57	204	37	1211
12 0 42 640	Zechin	17,37	569	33	1211
12 0 42	zusammen ...	843,07	38 854	46	X
12 0 43	Senftenberg				
	Sitz: Senftenberg, Stadt				
12 0 43 010	Allmosen	4,88	110	23	7801
12 0 43 020	Annahütte	6,46	1 509	234	7802
12 0 43 040	Bahnsdorf	17,48	380	22	7801
12 0 43 060	Brieske	8,34	2 431	291	7803
12 0 43 080	Drochow	5,33	290	54	7801
12 0 43 110	Freienhufen	11,63	922	79	7804
12 0 43 120	Großkmehlen	13,74	1 423	104	7801
12 0 43 130	Großkoschen	15,69	1 017	65	7801
12 0 43 140	Großbränschen, Stadt	30,44	12 496	411	7805
12 0 43 150	Grünwald	13,44	738	55	7801
12 0 43 160	Grünwalde	14,69	1 461	99	7806
12 0 43 170	Guteborn	16,65	662	40	7801
12 0 43 180	Hermsdorf b. Ruhland	21,36	730	34	7801
12 0 43 190	Hörlitz	1 065	.	7842
12 0 43 200	Hohenbocka	15,59	1 099	70	7801
12 0 43 210	Hosena	13,09	2 206	169	7807
12 0 43 220	Jannowitz	11,46	315	27	7801
12 0 43 260	Kletwitz	17,58	1 177	67	7808
12 0 43 270	Kostebräu	18,54	698	38	7809
12 0 43 280	Kroppen	15,15	840	55	7801
12 0 43 290	Lauchhammer, Stadt	55,19	22 450	407	7812
12 0 43 310	Lindenau	11,14	874	78	7801
12 0 43 320	Meuro	11,71	433	37	7801
12 0 43 330	Niemtsch	2,58	194	75	7801
12 0 43 340	Ortrand, Stadt	7,34	2 844	387	7813
12 0 43 350	Peickwitz	11,18	410	37	7801
12 0 43 380	Ruhland, Stadt	37,12	4 300	116	7800
12 0 43 390	Saalshausen	7,96	258	32	7801
12 0 43 410	Schippkau	14,25	5 302	372	7816
12 0 43 420	Schwarzbach	15,79	725	46	7801
12 0 43 430	Schwarzheide N.L., Stadt	33,20	8 913	268	7817
12 0 43 440	Sedlitz	30,78	974	32	7814
12 0 43 450	Senftenberg, Stadt	58,61	29 451	502	7840
12 0 43 470	Tettau	29,58	1 886	64	7801
12 0 43	zusammen ...	597,97	110 583	185	X
12 0 44	Spremberg				
	Sitz: Spremberg, Stadt				
12 0 44 010	Bagenz	9,92	249	25	7591
12 0 44 020	Bloischdorf	4,82	210	44	7591
12 0 44 030	Bohsdorf	8,19	605	74	7591
12 0 44 050	Drieschnitz-Kahsel	10,65	359	34	7591
12 0 44 060	Friedrichshain	5,18	1 036	200	7591
12 0 44 070	Graustein	11,58	592	51	7591
12 0 44 090	Groß Luga	7,79	229	29	7591
12 0 44 100	Haidemühl	15,02	812	54	7591
12 0 44 110	Hornow	13,33	466	35	7591
12 0 44 120	Jämlitz	23,76	384	16	7591
12 0 44 150	Kausche	10,49	431	41	7591
12 0 44 170	Klein Düben	4,85	129	27	7591
12 0 44 180	Klein Loitz	6,68	271	41	7591
12 0 44 190	Lieskau	5,29	220	42	7591
12 0 44 200	Proschim	13,51	281	21	7591
12 0 44 230	Reuthen	10,44	273	26	7591

3 Gemeinden in systematischer Ordnung mit Schlüsselnummer, Fläche, Bevölkerung, Bevölkerungsdichte und Postleitzahl am 31.12.1990

Schlüssel- nummer	Land, Reg.-Bezirk, Kreis, Gemeinde	Fläche km 2	Bevölkerung	Ein- wohner je km 2	Post- leitz- zahl-
12 0 44 260	Schwarze Pumpe	13,74	2 684	195	7610
12 0 44 270	Sellessen	22,62	671	30	7591
12 0 44 280	Spremberg, Stadt	113,35	24 217	214	7590
12 0 44 310	Tschernitz	7,61	1 528	201	7591
12 0 44 320	Türkendorf	5,64	155	27	7591
12 0 44 330	Wadelsdorf	7,91	238	30	7591
12 0 44 340	Welzow, Stadt	10,83	5 268	486	7533
12 0 44 350	Wolfshain	5,62	428	76	7591
12 0 44	zusammen ...	348,82	41 736	120	X
12 0 45	Strausberg				
	Sitz: Strausberg, Stadt				
12 0 45 010	Altlandsberg, Stadt	41,56	2 701	65	1274
12 0 45 020	Batzlow	10,06	203	20	1261
12 0 45 030	Boilersdorf	14,06	534	38	1261
12 0 45 040	Bruchmühle	2,48	875	353	1273
12 0 45 050	Buchholz	7,52	159	21	1261
12 0 45 060	Buckow/ Märk. Schweiz, Stadt	14,31	1 963	137	1276
12 0 45 070	Dahlwitz-Hoppegarten	14,75	3 846	261	1271
12 0 45 080	Eggersdorf b. Müncheberg	11,73	296	25	1241
12 0 45 090	Eggersdorf b. Strausberg	6,00	3 075	513	1275
12 0 45 100	Fredersdorf	9,59	5 588	583	1273
12 0 45 110	Garzau	12,00	244	20	1261
12 0 45 120	Garzin	14,07	196	14	1261
12 0 45 130	Gielsdorf	31,28	493	16	1261
12 0 45 140	Grunow	12,16	314	26	1261
12 0 45 150	Hennickendorf	10,95	3 329	304	1262
12 0 45 160	Hermersdorf-Obersdorf	36,65	689	19	1278
12 0 45 170	Herzfelde	13,45	1 967	146	1264
12 0 45 180	Hönow	15,03	2 195	146	1271
12 0 45 190	Hohenstein	15,97	391	24	1261
12 0 45 200	Hoppegarten b. Müncheberg	8,36	258	31	1261
12 0 45 210	Ihlow	11,74	195	17	1261
12 0 45 220	Klosterdorf	14,61	399	27	1261
12 0 45 230	Lichtenow	7,84	386	49	1261
12 0 45 240	Müncheberg, Stadt	72,74	4 949	68	1278
12 0 45 250	Münchehofe b. Dahlwitz-Hoppegarten	3,72	235	63	1271
12 0 45 260	Neuenhagen b. Berlin	18,74	11 242	600	1272
12 0 45 280	Petershagen	11,20	5 316	475	1273
12 0 45 290	Prötzel	62,22	804	13	1261
12 0 45 300	Rehfelde	16,44	2 191	133	1263
12 0 45 310	Reichenberg	10,28	367	36	1261
12 0 45 320	Reichenow	16,97	455	27	1261
12 0 45 330	Ringenswalde	13,88	147	11	1261
12 0 45 340	Strausberg, Stadt	52,16	28 523	547	1260
12 0 45 350	Vogelsdorf	6,76	1 299	192	1273
12 0 45 360	Waldsiefersdorf	15,43	1 058	69	1277
12 0 45 370	Wegendorf	11,62	301	26	1261
12 0 45 380	Werder	15,14	372	25	1261
12 0 45 390	Wesendahl	11,75	275	23	1261
12 0 45 400	Zinndorf	14,20	294	21	1261
12 0 45	zusammen ...	689,42	88 124	128	X
12 0 46	Templin				
	Sitz: Templin, Stadt				
12 0 46 020	Beenz	8,95	158	18	2081
12 0 46 030	Berkholz	8,33	139	17	2131
12 0 46 040	Beutel	16,64	163	10	2091
12 0 46 050	Boitzenburg	24,32	1 510	62	2091
12 0 46 060	Buchenhain	22,95	375	16	2091
12 0 46 090	Densow	34,22	308	9	2091
12 0 46 100	Flieeth	16,68	372	22	2091
12 0 46 110	Friedenfelde	9,61	100	10	2091
12 0 46 120	Funkenhagen	36,23	333	9	2091
12 0 46 130	Gandenitz	24,55	289	12	2091
12 0 46 140	Gerswalde	27,75	1 225	44	2091
12 0 46 160	Gollin	14,58	156	11	2091

3 Gemeinden in systematischer Ordnung mit Schlüsselnummer, Fläche, Bevölkerung,
Bevölkerungsdichte und Postleitzahl am 31.12.1990

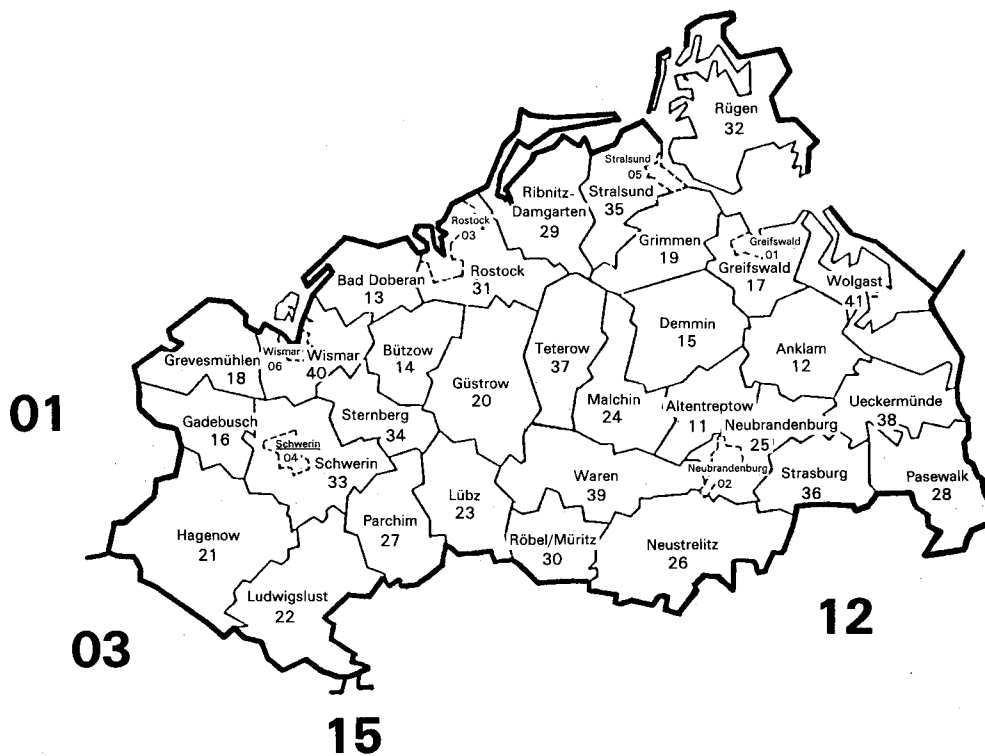
Schlüssel- nummer	Land, Reg.-Bezirk, Kreis, Gemeinde	Fläche km 2	Bevölkerung	Ein- wohner je km 2	Post- leitzahl-
12 0 46 170	Groß Dölln	39,15	454	12	2091
12 0 46 180	Groß Fredenwalde	24,90	368	15	2091
12 0 46 190	Groß Kölpin	8,85	114	13	2091
12 0 46 200	Grunewald	9,60	259	27	2091
12 0 46 210	Hammelspring	15,75	442	28	2091
12 0 46 220	Hardenbeck	28,78	582	20	2091
12 0 46 230	Haßleben	21,44	1 011	47	2131
12 0 46 240	Herzfelde	13,27	330	25	2091
12 0 46 260	Jakobshagen	11,47	242	21	2091
12 0 46 270	Kaakstedt	26,46	371	14	2091
12 0 46 280	Klaushagen	15,03	268	18	2091
12 0 46 290	Klosterwalde	23,18	455	20	2091
12 0 46 300	Krohnhorst	8,07	122	15	2091
12 0 46 320	Lychen, Stadt	72,22	3 545	49	2093
12 0 46 340	Milmersdorf	58,59	2 460	42	2091
12 0 46 350	Mittenwalde	22,86	555	24	2091
12 0 46 360	Petznick	19,03	265	14	2091
12 0 46 390	Ringewalde	48,96	467	10	2091
12 0 46 400	Röddelin	20,02	421	21	2091
12 0 46 410	Retzow	10,77	260	24	2091
12 0 46 420	Rutenberg	18,58	158	9	2091
12 0 46 430	Stegellitz	29,91	439	15	2091
12 0 46 440	Storkow	14,34	438	31	2091
12 0 46 450	Temmen	14,22	371	26	2091
12 0 46 460	Templin, Stadt	90,39	14 367	159	2090
12 0 46 480	Vietmannsdorf	37,63	443	12	2091
12 0 46 490	Warthe	33,43	337	10	2091
12 0 46 500	Wichmannsdorf	14,02	429	31	2131
12 0 46	zusammen ...	995,73	35 101	35	X
12 0 47	Wittstock				
	Sitz: Wittstock, Stadt				
12 0 47 010	Babitz	10,22	143	14	1931
12 0 47 020	Berlinchen	17,11	276	16	1931
12 0 47 030	Biesen	15,08	448	30	1931
12 0 47 040	Blandikow	17,33	318	18	1931
12 0 47 050	Blesendorf	16,60	288	17	1931
12 0 47 060	Christdorf	10,25	211	21	1931
12 0 47 070	Dossow	14,25	469	33	1931
12 0 47 080	Dranse	16,74	370	22	1931
12 0 47 100	Fretzdorf	27,73	355	13	1931
12 0 47 110	Freyenstein, Stadt	34,16	1 331	39	1932
12 0 47 120	Gadow	60,63	274	5	1931
12 0 47 140	Goldbeck	7,16	143	20	1931
12 0 47 150	Groß Haßlow	15,40	287	19	1931
12 0 47 160	Heiligengrabe	24,68	1 011	41	1931
12 0 47 170	Herzprung	8,60	321	37	1931
12 0 47 180	Jabel	6,65	206	31	1931
12 0 47 190	Königsberg	17,38	291	17	1931
12 0 47 200	Liebenthal	8,29	223	27	1931
12 0 47 210	Maulbeerwalde	11,98	290	24	1931
12 0 47 220	Niernerlang	10,58	290	27	1931
12 0 47 230	Papenbruch	17,31	307	18	1931
12 0 47 240	Rosow	29,95	199	7	1931
12 0 47 250	Schweinrich	19,44	203	10	1931
12 0 47 260	Sewekow	15,44	165	11	1931
12 0 47 270	Wernikow	6,83	212	31	1931
12 0 47 280	Wittstock, Stadt	71,63	13 822	193	1930
12 0 47 290	Wulfersdorf	18,98	519	27	1931
12 0 47 300	Zaatzke	21,09	599	28	1931
12 0 47 310	Zempow	9,10	117	13	1951
12 0 47 320	Zootzen	13,34	130	10	1931
12 0 47	zusammen ...	573,93	23 818	41	X

3 Gemeinden in systematischer Ordnung mit Schlüsselnummer, Fläche, Bevölkerung, Bevölkerungsdichte und Postleitzahl am 31.12.1990

Schlüssel- nummer	Land, Reg.-Bezirk, Kreis, Gemeinde	Fläche km 2	Bevölkerung	Ein- wohner je km 2	Post- leitz- zahl
12 0 48	Zossen				
	Sitz: Zossen, Stadt				
12 0 48 010	Ahrendorf	7,62	377	49	1721
12 0 48 030	Baruth, Stadt	18,72	1 886	101	1632
12 0 48 040	Blankenfelde	12,26	7 834	639	1636
12 0 48 050	Christinendorf	8,73	244	28	1631
12 0 48 070	Dahlewitz	10,33	1 706	165	1636
12 0 48 080	Diedersdorf	11,00	291	26	1631
12 0 48 090	Dornswalde	23,05	174	8	1631
12 0 48 110	Gadsdorf	6,20	158	25	1631
12 0 48 120	Genshagen	15,19	397	26	1721
12 0 48 130	Glienick	21,24	816	38	1631
12 0 48 140	Gröben	16,42	394	24	1721
12 0 48 150	Großbeeren	24,15	2 451	101	1722
12 0 48 160	Großbeuthen	10,24	204	20	1721
12 0 48 170	Groß Kienitz	6,19	127	21	1631
12 0 48 180	Großmachnow	16,63	651	39	1631
12 0 48 190	Groß Schulzendorf	12,12	394	33	1631
12 0 48 200	Groß Ziescht	27,90	243	9	1631
12 0 48 210	Horstfelde	8,38	348	42	1631
12 0 48 220	Horstwalde	19,62	155	8	1631
12 0 48 230	Jühnsdorf	11,18	178	16	1631
12 0 48 250	Kallinchen	12,15	456	38	1631
12 0 48 260	Kerzendorf	9,00	202	22	1721
12 0 48 270	Klasdorf	25,15	288	11	1631
12 0 48 280	Klausdorf	10,14	1 422	140	1637
12 0 48 310	Kummersdorf, Gut	22,40	481	21	1631
12 0 48 320	Kummersdorf-Alexanderdorf	6,85	606	88	1631
12 0 48 330	Lindenbrück	25,34	369	15	1631
12 0 48 340	Löwenbruch	10,98	297	27	1721
12 0 48 350	Ludwigsfelde, Stadt	13,45	21 665	1 611	1720
12 0 48 360	Märkisch Wilmersdorf	8,15	217	27	1721
12 0 48 370	Mahlow	14,91	4 774	320	1633
12 0 48 380	Mellensee	7,89	1 138	144	1637
12 0 48 400	Mückendorf	18,02	358	20	1631
12 0 48 410	Nächst Neuendorf	4,98	375	75	1631
12 0 48 430	Nunsdorf	8,58	336	39	1631
12 0 48 440	Osdorf	16,71	424	25	1721
12 0 48 450	Papitz	18,17	338	19	1631
12 0 48 460	Radeland	19,50	178	9	1631
12 0 48 470	Rangsdorf	17,08	5 243	307	1634
12 0 48 480	Rehagen	9,59	643	67	1637
12 0 48 490	Saalow	8,89	1 259	142	1631
12 0 48 510	Schöbendorf	15,83	208	13	1631
12 0 48 520	Schöneiche	14,47	585	40	1631
12 0 48 530	Schönow	8,14	214	26	1631
12 0 48 540	Sietzen	14,49	470	32	1721
12 0 48 550	Sperenberg	32,44	1 906	59	1637
12 0 48 560	Telz	10,81	337	31	1631
12 0 48 570	Thyrow	8,22	644	78	1721
12 0 48 580	Wietstock	10,00	281	28	1721
12 0 48 590	Wünsdorf	47,47	2 706	57	1635
12 0 48 610	Zossen, Stadt	28,58	6 042	211	1630
12 0 48	zusammen ...	765,55	73 490	96	X
12 0	Reg.-Bez. zusammen ...	29 056,01	2 578 312	89	X
12	Land insgesamt ...	29 056,01	2 578 312	89	X

13 MECKLENBURG-VORPOMMERN

Verwaltungsgrenzen nach dem Stand vom 1.1.1991



Schlüsselnummern Grenzen Verwaltungssitze¹⁾

Land: **13** **—** Schwerin

Landkreis: 11 **—**

Stadtkreis: 01 **---**

¹⁾ Verwaltungssitze der Kreise sind nur benannt, wenn sie nicht mit dem Namen des Kreises übereinstimmen.

3 Gemeinden in systematischer Ordnung mit Schlüsselnummer, Fläche, Bevölkerung,
Bevölkerungsdichte und Postleitzahl am 31.12.1990

Schlüssel- nummer	Land, Reg.-Bezirk, Kreis, Gemeinde	Fläche km 2	Bevölkerung	Ein- wohner je km 2	Post- leitz- zahl-
13	Mecklenburg-Vorpommern				
13 0 01	Stadtkreis				
13 0 01 000	Greifswald, Stadt	50,18	66 251	1 320	2200
13 0 02	Stadtkreis				
13 0 02 000	Neubrandenburg, Stadt	85,64	89 284	1 043	2000
13 0 03	Stadtkreis				
13 0 03 000	Rostock, Stadt	180,65	248 088	1 373	2500
13 0 04	Stadtkreis				
13 0 04 000	Schwerin, Stadt	129,99	127 447	980	2700
13 0 05	Stadtkreis				
13 0 05 000	Stralsund, Stadt	38,67	72 780	1 882	2300
13 0 06	Stadtkreis				
13 0 06 000	Wismar, Stadt	41,10	55 509	1 351	2400
13 0 11	Altentreptow				
	Sitz: Altentreptow, Stadt				
13 0 11 010	Altenhagen	11,05	359	32	2021
13 0 11 020	Altentreptow, Stadt	52,82	7 819	148	2020
13 0 11 030	Bartow	25,04	697	28	2021
13 0 11 040	Breesen	15,65	531	34	2021
13 0 11 050	Breest	9,38	249	27	2021
13 0 11 070	Gnevkow	17,28	464	27	2021
13 0 11 080	Golchen	17,10	381	22	2021
13 0 11 090	Grapzow	23,32	550	24	2021
13 0 11 100	Grischow	14,94	342	23	2021
13 0 11 110	Groß Teetzleben	10,94	721	66	2021
13 0 11 120	Gültz	21,67	933	43	2021
13 0 11 150	Knorrendorf	23,66	757	32	2021
13 0 11 170	Kriesow	28,52	361	13	2021
13 0 11 200	Mölin	20,09	836	42	2021
13 0 11 210	Pinnow	29,68	129	4	2021
13 0 11 220	Pripsleben	8,91	328	37	2021
13 0 11 230	Reinberg	10,04	325	32	2021
13 0 11 240	Röckwitz	6,66	336	50	2021
13 0 11 260	Rosenow	14,76	1 154	78	2021
13 0 11 270	Siedenbollentin	31,12	797	26	2021
13 0 11 280	Tützpatz	18,84	871	46	2021
13 0 11 290	Burow	21,61	1 387	64	2021
13 0 11 300	Werder	30,00	755	25	2021
13 0 11 310	Wildberg	22,37	717	32	2021
13 0 11 320	Wolde	15,85	466	29	2021
13 0 11	zusammen ...	501,30	22 265	44	X
13 0 12	Anklam				
	Sitz: Anklam, Stadt				
13 0 12 020	Anklam, Stadt	41,28	18 989	460	2140
13 0 12 030	Bargischoy	21,04	441	21	2141
13 0 12 040	Blesewitz	12,65	336	27	2141
13 0 12 050	Boldekow	14,06	430	31	2141

3 Gemeinden in systematischer Ordnung mit Schlüsselnummer, Fläche, Bevölkerung, Bevölkerungsdichte und Postleitzahl am 31.12.1990

Schlüssel- nummer	Land, Reg.-Bezirk, Kreis, Gemeinde	Fläche km 2	Bevölkerung	Ein- wohner je km 2	Post- leitzahl-
13 0 12 060	Bugewitz	58,79	360	6	2141
13 0 12 070	Butzow	12,82	381	30	2141
13 0 12 080	Drewelow	7,45	149	20	2141
13 0 12 090	Ducherow	23,57	2 547	108	2142
13 0 12 100	Groß Polzin	29,33	639	22	2141
13 0 12 120	Iven	15,76	272	17	2141
13 0 12 130	Japenzin	12,71	296	23	2141
13 0 12 140	Klein Bünzow	34,78	934	27	2141
13 0 12 150	Krien	21,82	1 119	51	2141
13 0 12 160	Krusenfelde	12,55	214	17	2141
13 0 12 170	Liepen	18,00	395	22	2141
13 0 12 180	Löwitz	22,51	348	15	2141
13 0 12 190	Medow	18,75	515	27	2141
13 0 12 200	Murchin	45,63	917	20	2141
13 0 12 210	Neetzow	15,67	654	42	2141
13 0 12 220	Nerdin	10,16	219	22	2141
13 0 12 230	Neuendorf B	13,79	228	17	2141
13 0 12 240	Neuenkirchen	15,66	352	22	2141
13 0 12 250	Neu Kosenow	24,89	622	25	2141
13 0 12 260	Pelsin	14,92	395	26	2141
13 0 12 270	Postlow	14,71	470	32	2141
13 0 12 280	Putzar	17,42	283	16	2141
13 0 12 290	Rathebur	9,14	196	21	2141
13 0 12 310	Rossin	12,62	184	15	2141
13 0 12 320	Rubkow	35,03	843	24	2141
13 0 12 340	Sarnow	23,22	570	25	2141
13 0 12 350	Schmatzin	17,65	454	26	2141
13 0 12 360	Schwerinsburg	8,16	176	22	2141
13 0 12 370	Spantekow	36,47	1 192	33	2141
13 0 12 380	Steinmocker	9,52	160	17	2141
13 0 12 390	Stolpe	17,67	468	26	2141
13 0 12 430	Ziethen	18,25	518	28	2141
13 0 12 440	Zinzow	16,85	293	17	2141
13 0 12	zusammen ...	755,30	37 559	50	X
13 0 13	Bad Doberan				
	Sitz: Bad Doberan, Stadt				
13 0 13 010	Admannshagen-Bargeshagen	15,67	780	50	2561
13 0 13 020	Alt Bukow	15,13	619	41	2567
13 0 13 030	Altenhagen	11,21	296	26	2561
13 0 13 040	Bad Doberan, Stadt	32,68	12 119	371	2560
13 0 13 050	Bartenshagen-Parkentin	15,19	833	55	2561
13 0 13 060	Bastorf	24,40	1 025	42	2561
13 0 13 070	Blendorf	21,09	757	36	2561
13 0 13 080	Bölkow	27,12	1 117	41	2561
13 0 13 110	Hanstorff	18,87	652	35	2561
13 0 13 120	Heiligenhagen	7,40	391	53	2561
13 0 13 130	Hohenfelde	9,42	447	47	2561
13 0 13 140	Jennewitz	19,70	495	25	2561
13 0 13 150	Jörnstorff	8,96	242	27	2561
13 0 13 160	Kamin	11,68	293	25	2561
13 0 13 170	Karin	14,76	301	20	2561
13 0 13 180	Kirch Mulsow	14,50	364	25	2561
13 0 13 190	Krempin	6,02	190	32	2561
13 0 13 200	Kröpelin, Stadt	26,84	4 431	165	2564
13 0 13 210	Kühlungsborn, Ostseebad, Stadt	15,95	7 864	493	2565
13 0 13 220	Neubukow, Stadt	24,91	5 018	201	2567
13 0 13 230	Nienhagen, Ostseebad	5,90	677	115	2561
13 0 13 240	Pepelow	6,75	231	34	2561
13 0 13 250	Radegast	19,94	517	26	2561
13 0 13 260	Rakow	8,70	281	32	2567
13 0 13 270	Ravensberg	5,36	355	66	2561
13 0 13 280	Reddelich	9,13	522	57	2561
13 0 13 290	Reinshagen	11,04	295	27	2561
13 0 13 300	Rerik, Ostseebad, Stadt	23,08	2 042	88	2572
13 0 13 310	Bürgerende-Rethwisch	15,01	868	58	2561
13 0 13 320	Retschow	18,88	585	31	2561
13 0 13 330	Roggow	10,33	259	25	2561
13 0 13 340	Satow	35,07	2 060	59	2574
13 0 13 350	Schmadebeck	9,50	261	27	2561

3 Gemeinden in systematischer Ordnung mit Schlüsselnummer, Fläche, Bevölkerung,
Bevölkerungsdichte und Postleitzahl am 31.12.1990

Schlüssel- nummer	Land, Reg.-Bezirk, Kreis, Gemeinde	Fläche km 2	Bevölkerung	Ein- wohner je km 2	Post- leitzahl-
13 0 13 360	Steffenshagen	9,32	345	37	2561
13 0 13 370	Westenbrügge	10,82	279	26	2561
13 0 13 380	Wittenbeck	9,94	398	40	2561
13 0 13	zusammen ...	550,27	48 209	88	X
13 0 14	Bützow				
	Sitz: Bützow, Stadt				
13 0 14 010	Bandow	9,18	184	20	2621
13 0 14 020	Baumgarten	21,10	556	26	2621
13 0 14 030	Benitz	9,49	202	21	2621
13 0 14 040	Bernitt	13,83	641	46	2621
13 0 14 050	Boitin	12,81	184	14	2621
13 0 14 060	Bröbberow	14,35	307	21	2621
13 0 14 070	Bützow, Stadt	33,49	10 368	310	2620
13 0 14 080	Dreetz	11,99	235	20	2621
13 0 14 090	Gnemern	7,10	108	15	2621
13 0 14 100	Göllin	17,99	326	18	2621
13 0 14 110	Jürgenshagen	22,80	667	29	2621
13 0 14 120	Kassow	14,33	450	31	2621
13 0 14 130	Katelbogen	7,87	170	22	2621
13 0 14 140	Klein Belitz	20,25	533	26	2621
13 0 14 150	Klein Sien	12,28	361	29	2621
13 0 14 160	Kurzen Trechow	15,67	394	25	2621
13 0 14 170	Lübzín	9,36	219	23	2621
13 0 14 180	Moisall	10,33	304	29	2621
13 0 14 200	Neuendorf	4,79	120	25	2621
13 0 14 210	Penzin	6,04	149	25	2621
13 0 14 220	Qualitz	9,81	265	27	2621
13 0 14 230	Rosenow	6,51	106	16	2621
13 0 14 240	Rühn	14,40	661	46	2621
13 0 14 250	Rukieten	12,34	263	21	2621
13 0 14 260	Schlemmin	9,43	155	16	2621
13 0 14 270	Schwaan, Stadt	28,46	5 540	195	2625
13 0 14 280	Selow	18,65	577	31	2621
13 0 14 290	Steinhagen	5,29	743	140	2621
13 0 14 300	Tarnow	15,09	789	52	2621
13 0 14 310	Viezen	5,99	108	18	2621
13 0 14 320	Vorbeck	15,59	304	19	2621
13 0 14 330	Warnow	26,22	874	33	2621
13 0 14 350	Wiendorf	18,23	584	32	2621
13 0 14 360	Zepelin	371	.	2621
13 0 14 370	Zernin	12,57	491	39	2621
13 0 14 380	Parkow	6,18	229	37	2621
13 0 14 390	Ottelin		178		2621
13 0 14	zusammen ...	479,81	28 716	60	X
13 0 15	Demmin				
	Sitz: Demmin, Stadt				
13 0 15 010	Alt-Tellin	24,32	476	20	2031
13 0 15 020	Beestland	10,46	138	13	2031
13 0 15 030	Beggerow	29,68	756	25	2031
13 0 15 040	Bentzin	38,76	994	26	2031
13 0 15 050	Borrentin	13,55	386	28	2031
13 0 15 060	Daberkow	15,40	424	28	2031
13 0 15 070	Demmin, Stadt	70,05	16 094	230	2030
13 0 15 080	Düvier	26,57	523	20	2031
13 0 15 090	Sarow	33,62	985	29	2031
13 0 15 100	Gnevezow	17,51	414	24	2031
13 0 15 110	Görmin	35,00	1 025	29	2031
13 0 15 130	Hohenbollentin	6,29	132	21	2031
13 0 15 140	Hohenbrünzow	10,49	342	33	2031
13 0 15 150	Hohenmocken	16,36	413	25	2031
13 0 15 160	Jarmen, Stadt	21,14	3 510	166	2032
13 0 15 170	Kartlow	12,90	277	21	2031
13 0 15 190	Kletzin	14,60	538	37	2031
13 0 15 200	Kruckow	10,67	337	32	2031
13 0 15 220	Lindenberg	13,03	331	25	2031

3 Gemeinden in systematischer Ordnung mit Schlüsselnummer, Fläche, Bevölkerung, Bevölkerungsdichte und Postleitzahl am 31.12.1990

Schlüssel- nummer	Land, Reg.-Bezirk, Kreis, Gemeinde	Fläche km 2	Bevölkerung	Ein- wohner je km 2	Post- leitz- zahl
13 0 15 230	Loitz, Stadt	34,51	4 645	135	2033
13 0 15 240	Meesiger	8,99	287	32	2031
13 0 15 250	Metschow	17,03	595	35	2031
13 0 15 270	Neu-Kentzlin	11,76	229	19	2031
13 0 15 280	Nossendorf	35,10	949	27	2031
13 0 15 300	Plötz	9,50	428	45	2031
13 0 15 310	Quitzerow	12,67	410	32	2031
13 0 15 320	Sanzkow	12,31	285	23	2031
13 0 15 330	Sassen	23,75	605	25	2031
13 0 15 340	Schmarsow	11,82	286	24	2031
13 0 15 350	Schönfeld	16,02	445	28	2031
13 0 15 360	Siedenbrünzow	15,36	497	32	2031
13 0 15 370	Sommersdorf	8,71	238	27	2031
13 0 15 380	Teusin	0,12	191	1 592	2031
13 0 15 400	Trantow	21,47	537	25	2031
13 0 15 410	Tutow	6,05	1 390	230	2034
13 0 15 420	Upost	6,64	111	17	2031
13 0 15 430	Utzedel	13,21	442	33	2031
13 0 15 440	Verchen	11,67	453	39	2031
13 0 15 450	Völschow	21,68	671	31	2031
13 0 15 460	Vorbein	9,84	287	29	2031
13 0 15 480	Warrenzin	12,01	246	20	2031
13 0 15 490	Wotenick	11,55	364	32	2031
13 0 15 500	Wüstenfelde	18,60	420	23	2033
13 0 15	zusammen ...	770,77	43 106	56	X
13 0 16	Gadebusch				
	Sitz: Gadebusch, Stadt				
13 0 16 010	Badow	10,15	330	33	2731
13 0 16 040	Bülow	11,93	412	35	2731
13 0 16 050	Carlow	31,28	1 104	35	2731
13 0 16 060	Dechow	19,36	263	14	2731
13 0 16 070	Demern	12,05	307	25	2731
13 0 16 080	Dragun	20,53	550	27	2731
13 0 16 110	Gadebusch, Stadt	47,64	6 760	142	2730
13 0 16 130	Gottesgabe	22,24	547	25	2731
13 0 16 140	Groß Molzahn	6,37	283	44	2731
13 0 16 150	Groß Rünz	8,41	201	24	2731
13 0 16 160	Groß Salitz	7,18	190	26	2731
13 0 16 190	Holdorf	13,52	320	24	2731
13 0 16 200	Kneese	16,16	274	17	2731
13 0 16 210	Köchelstorf b. Rehna	13,56	446	33	2731
13 0 16 220	Krembz	31,76	718	23	2731
13 0 16 240	Lützw	24,83	1 379	56	2731
13 0 16 250	Mühlen-Eichsen	23,69	794	34	2731
13 0 16 260	Nesow	8,60	259	30	2731
13 0 16 270	Perlin	13,44	379	28	2731
13 0 16 280	Pokrent	15,64	614	39	2731
13 0 16 290	Rehna, Stadt	14,69	2 714	185	2732
13 0 16 300	Renzow	9,22	380	41	2731
13 0 16 310	Rieps	12,16	315	26	2731
13 0 16 320	Rögnitz	11,41	246	22	2731
13 0 16 330	Roggendorf	26,34	944	36	2731
13 0 16 360	Schlagsdorf	18,32	896	49	2731
13 0 16 400	Thandorf	9,04	166	18	2731
13 0 16 410	Utecht	11,02	155	14	2731
13 0 16 420	Veelböken	32,53	777	24	2731
13 0 16 440	Vitense-Parber	13,15	296	23	2731
13 0 16 450	Wedendorf	11,29	291	26	2731
13 0 16 460	Löwitz	7,82	202	26	2731
13 0 16	zusammen ...	535,33	23 512	44	X
13 0 17	Greifswald				
	Sitz: Greifswald, Stadt				
13 0 17 020	Bandelin	16,97	923	54	2201
13 0 17 030	Behrenhoff	16,99	427	25	2201
13 0 17 040	Breechen	7,14	241	34	2201

3 Gemeinden in systematischer Ordnung mit Schlüsselnummer, Fläche, Bevölkerung, Bevölkerungsdichte und Postleitzahl am 31.12.1990

Schlüssel- nummer	Land, Reg.-Bezirk, Kreis, Gemeinde	Fläche km 2	Bevölkerung	Ein- wohner je km 2	Post- leitzahl-
13 0 17 050	Brünzow	16,14	645	40	2201
13 0 17 060	Dargelin	15,64	353	23	2201
13 0 17 070	Dersekow	26,15	954	36	2201
13 0 17 080	Diedrichshagen	17,28	253	15	2201
13 0 17 100	Gribow	8,17	298	36	2201
13 0 17 110	Groß Kiesow	47,60	1 483	31	2201
13 0 17 120	Groß Petershagen	11,91	213	18	2201
13 0 17 140	Gützkow, Stadt	27,22	2 932	108	2202
13 0 17 160	Hanshagen	9,65	704	73	2201
13 0 17 170	Hinrichshagen	9,98	323	32	2201
13 0 17 180	Kammin	7,38	157	21	2201
13 0 17 190	Karlsburg	28,58	1 594	56	2201
13 0 17 200	Katzow	26,20	590	23	2201
13 0 17 210	Kemnitz	19,20	878	46	2201
13 0 17 220	Kölzin	14,47	328	23	2201
13 0 17 240	Levenhagen	13,17	395	30	2201
13 0 17 260	Loissin	15,28	472	31	2201
13 0 17 270	Lubmin	13,85	1 499	108	2205
13 0 17 280	Lühmannsdorf	5,65	741	131	2201
13 0 17 290	Lüssow	8,31	196	24	2201
13 0 17 300	Mesekehagen	25,58	758	30	2201
13 0 17 320	Neu Boltenhagen	24,37	678	28	2201
13 0 17 330	Neuenkirchen	22,99	1 236	54	2201
13 0 17 360	Ranzin	12,32	338	27	2204
13 0 17 370	Rubenow	26,35	492	19	2221
13 0 17 400	Wackerow	19,81	252	13	2201
13 0 17 410	Weitenhagen	20,99	651	31	2201
13 0 17 420	Wrangelsburg	14,99	274	18	2201
13 0 17 430	Wusterhusen	19,08	1 388	73	2201
13 0 17 440	Züssow	17,18	1 563	91	2204
13 0 17	zusammen ...	586,59	24 229	41	X
13 0 18	Grevesmühlen				
	Sitz: Grevesmühlen, Stadt				
13 0 18 020	Bernstorf	17,57	329	19	2421
13 0 18 030	Börzow	17,44	603	35	2421
13 0 18 050	Boltenhagen, Ostseebad	17,99	2 306	128	2422
13 0 18 060	Damshagen	17,26	862	50	2421
13 0 18 070	Dassow, Stadt	40,97	3 176	78	2424
13 0 18 080	Elmenhorst	18,36	790	43	2421
13 0 18 090	Grevesmühlen, Stadt	52,03	11 487	221	2420
13 0 18 100	Grieben	6,19	202	33	2421
13 0 18 110	Groß Siemz	14,68	276	19	2441
13 0 18 120	Groß Walmstorf	16,37	468	29	2421
13 0 18 130	Hanshagen	12,29	388	32	2421
13 0 18 140	Harkensee	7,83	249	32	2421
13 0 18 160	Kalkhorst	33,56	1 373	41	2421
13 0 18 170	Klützt, Stadt	43,97	3 522	80	2425
13 0 18 180	Lockwisch	13,91	270	19	2441
13 0 18 190	Lüdersdorf	42,09	1 664	40	2442
13 0 18 200	Mallentin	13,76	875	64	2421
13 0 18 210	Menzendorf	9,78	247	25	2441
13 0 18 220	Moor	12,57	287	23	2421
13 0 18 230	Neuleben	12,11	264	22	2442
13 0 18 240	Niendorf	11,47	272	24	2441
13 0 18 250	Papenhusen	13,83	298	22	2421
13 0 18 260	Parin	8,60	235	27	2421
13 0 18 270	Plüschow	19,83	575	29	2421
13 0 18 280	Pötenitz	17,71	377	21	2421
13 0 18 300	Roduchelstorf	9,79	243	25	2441
13 0 18 310	Roggenstorf	19,88	496	25	2421
13 0 18 320	Rüting	14,90	516	35	2421
13 0 18 330	Schönberg, Stadt	38,07	4 655	122	2440
13 0 18 340	Selmsdorf	36,09	1 471	41	2441
13 0 18 350	Testorf	8,33	272	33	2421
13 0 18 360	Testorf-Steinfurt	15,54	392	25	2421
13 0 18 370	Upahl	15,94	700	44	2421
13 0 18 380	Warnow	15,94	633	40	2421
13 0 18	zusammen ...	666,65	40 773	61	X

3 Gemeinden in systematischer Ordnung mit Schlüsselnummer, Fläche, Bevölkerung,
Bevölkerungsdichte und Postleitzahl am 31.12.1990

Schlüssel- nummer	Land, Reg.-Bezirk, Kreis, Gemeinde	Fläche km 2	Bevölkerung	Ein- wohner je km 2	Post- leitz- zahl-
13 0 19	Grimmen				
	Sitz: Grimmen, Stadt				
13 0 19 010	Bartmannshagen	16,78	455	27	2321
13 0 19 020	Behnkendorf	19,05	378	20	2321
13 0 19 030	Brandshagen	24,03	1 033	43	2321
13 0 19 040	Deyelsdorf	29,78	690	23	2321
13 0 19 050	Elmenhorst	22,49	808	36	2321
13 0 19 060	Glewitz	41,99	929	22	2321
13 0 19 070	Grammendorf	35,96	880	24	2321
13 0 19 080	Gransebieth	23,36	667	29	2321
13 0 19 090	Griebenow	22,20	734	33	2321
13 0 19 100	Grimmen, Stadt	30,14	14 122	469	2320
13 0 19 110	Horst	29,65	605	20	2321
13 0 19 120	Kandelin	24,89	988	40	2321
13 0 19 130	Kirchdorf	18,77	368	20	2321
13 0 19 140	Klevenow	13,44	396	29	2321
13 0 19 160	Miltzow	24,09	1 617	67	2322
13 0 19 170	Neuendorf	21,74	563	26	2321
13 0 19 180	Papenhagen	20,84	548	26	2321
13 0 19 190	Poggendorf	16,20	306	19	2321
13 0 19 200	Rakow	33,69	1 006	30	2321
13 0 19 210	Reinberg	25,07	1 451	58	2321
13 0 19 220	Spilletsdorf	26,29	678	26	2321
13 0 19 230	Stoltenhagen	20,14	548	27	2321
13 0 19 240	Wendisch Baggendorf	21,32	497	23	2321
13 0 19 250	Wilmshagen	18,58	429	23	2321
13 0 19 260	Wittenhagen	46,91	1 414	30	2321
13 0 19 270	Zarrendorf	4,64	749	161	2321
13 0 19	zusammen ...	632,04	32 859	52	X
13 0 20	Güstrow				
	Sitz: Güstrow, Stadt				
13 0 20 010	Alt Kätwin	17,33	392	23	2601
13 0 20 020	Bellin	19,59	358	18	2601
13 0 20 030	Bölkow	24,28	732	30	2601
13 0 20 040	Bülow	7,40	204	28	2601
13 0 20 050	Charlottenthal	16,39	526	32	2601
13 0 20 060	Diekhof	20,33	948	47	2601
13 0 20 070	Dobbin	44,83	483	11	2601
13 0 20 090	Gerdshagen	17,01	416	24	2601
13 0 20 100	Glasewitz	15,55	405	26	2601
13 0 20 110	Groß Ridsenow	10,65	193	18	2601
13 0 20 120	Groß Schwiesow	12,49	260	21	2601
13 0 20 130	Gülzow	28,32	1 041	37	2601
13 0 20 140	Güstrow, Stadt	70,83	37 513	530	2600
13 0 20 150	Hohen Spreng	22,42	510	23	2601
13 0 20 160	Hoppenrade	28,76	782	27	2601
13 0 20 200	Krakow am See, Stadt	51,09	3 495	68	2602
13 0 20 210	Kuchelmiß	37,45	765	20	2601
13 0 20 220	Kuhs	13,73	378	28	2601
13 0 20 230	Laage, Stadt	37,41	6 295	168	2603
13 0 20 240	Lalendorf	31,84	1 646	52	2601
13 0 20 250	Langhagen	27,17	972	36	2601
13 0 20 260	Liessow	18,33	548	30	2601
13 0 20 270	Linstow	20,57	166	8	2601
13 0 20 280	Lohmen	25,63	547	21	2601
13 0 20 300	Mamerow	14,10	440	31	2601
13 0 20 310	Mistorf	25,34	760	30	2601
13 0 20 320	Plaaz	19,64	598	30	2601
13 0 20 330	Pölitze	12,85	307	24	2601
13 0 20 340	Prüzen	29,85	738	25	2601
13 0 20 360	Recknitz	14,59	255	17	2601
13 0 20 370	Reimershagen	32,23	537	17	2601
13 0 20 390	Sabel	15,15	280	18	2601
13 0 20 400	Sarmstorf	10,84	468	43	2601
13 0 20 440	Lüssow	15,76	1 232	78	2601
13 0 20 450	Striesdorf	17,75	352	20	2601

3 Gemeinden in systematischer Ordnung mit Schlüsselnummer, Fläche, Bevölkerung,
Bevölkerungsdichte und Postleitzahl am 31.12.1990

Schlüssel- nummer	Land, Reg.-Bezirk, Kreis, Gemeinde	Fläche km 2	Bevölkerung	Ein- wohner je km 2	Post- leitz- zahl
13 0 20 460	Vietgest	33,37	623	19	2601
13 0 20 470	Wardow	40,84	1 003	25	2601
13 0 20 480	Wattmannshagen	32,81	986	30	2601
13 0 20 490	Weitendorf	25,52	892	35	2601
13 0 20 500	Zehna	25,76	732	28	2601
13 0 20 510	Gutow	16,01	561	35	2601
13 0 20	zusammen ...	1 001,81	70 339	70	X
13 0 21	Hagenow				
	Sitz: Hagenow, Stadt				
13 0 21 040	Bandenitz	17,36	337	19	2821
13 0 21 050	Bantin	14,26	349	24	2824
13 0 21 060	Banzin	12,04	341	28	2831
13 0 21 070	Beisch	22,46	276	12	2821
13 0 21 080	Bennin	14,90	312	21	2831
13 0 21 090	Besitz	22,27	453	20	2831
13 0 21 110	Bobzin	6,04	326	54	2821
13 0 21 120	Boddin	25,18	569	23	2821
13 0 21 130	Boizenburg/ Elbe, Stadt	47,25	11 595	245	2830
13 0 21 140	Brahlstorf	21,94	859	39	2841
13 0 21 150	Bresegard	16,57	354	21	2821
13 0 21 170	Camin	19,51	416	21	2821
13 0 21 200	Dellien	13,69	343	25	2841
13 0 21 210	Dersenow	22,50	478	21	2831
13 0 21 220	Dodow	6,77	420	62	2821
13 0 21 230	Drellützow	12,33	423	34	2821
13 0 21 240	Drönnewitz	18,25	344	19	2821
13 0 21 260	Gallin	22,70	482	21	2831
13 0 21 270	Gammelin	15,61	329	21	2821
13 0 21 280	Garlitz	18,12	514	28	2821
13 0 21 290	Göblow	19,43	336	17	2822
13 0 21 310	Gresse	21,25	649	31	2831
13 0 21 320	Greven	39,99	660	17	2831
13 0 21 330	Groß Krams	211	.	2821
13 0 21 360	Haar	18,52	521	28	2841
13 0 21 370	Hagenow, Stadt	67,43	14 012	208	2820
13 0 21 400	Hülseburg	9,08	161	18	2821
13 0 21 410	Jessenitz	28,56	422	15	2821
13 0 21 420	Kaarßen	41,04	918	22	2841
13 0 21 430	Karft	7,02	214	30	2821
13 0 21 440	Kirch Jesar	18,76	458	24	2821
13 0 21 450	Klein Bengerstorf	20,36	329	16	2831
13 0 21 460	Kloddram	9,20	177	19	2831
13 0 21 480	Kogel	29,85	537	18	2824
13 0 21 490	Kuhstorf	15,01	579	39	2821
13 0 21 500	Lassahn	32,38	553	17	2821
13 0 21 510	Lehsen	7,74	242	31	2821
13 0 21 520	Luckwitz	13,04	264	20	2821
13 0 21 540	Lübtheen, Stadt	57,51	4 450	77	2822
13 0 21 560	Lüttow	13,32	330	25	2821
13 0 21 570	Melkof	15,18	414	27	2841
13 0 21 580	Moraas	16,77	398	24	2821
13 0 21 600	Neu Gülze	12,97	477	37	2831
13 0 21 610	Neuhaus/ Elbe	25,83	2 058	80	2840
13 0 21 620	Neuhof	15,73	279	18	2821
13 0 21 640	Hoort	22,11	490	22	2821
13 0 21 650	Alt Zachun	8,43	313	37	2821
13 0 21 660	Nostorf	19,95	302	15	2831
13 0 21 670	Pätow	10,66	362	34	2821
13 0 21 680	Parum	16,85	323	19	2821
13 0 21 690	Körchow	26,00	845	33	2821
13 0 21 700	Picher	39,08	753	19	2821
13 0 21 730	Pritzler	19,26	624	32	2821
13 0 21 760	Redefin	617	.	2821
13 0 21 770	Rodenwalde	23,98	495	21	2831
13 0 21 810	Schwanheide	26,51	754	28	2831
13 0 21 820	Setzin	20,60	495	24	2821
13 0 21 830	Stapel	48,83	726	15	2841
13 0 21 850	Strohkirchen	14,77	301	20	2821
13 0 21 860	Sückau	11,06	155	14	2841

3 Gemeinden in systematischer Ordnung mit Schlüsselnummer, Fläche, Bevölkerung,
Bevölkerungsdichte und Postleitzahl am 31.12.1990

Schlüssel- nummer	Land, Reg.-Bezirk, Kreis, Gemeinde	Fläche km 2	Bevölkerung	Ein- wohner je km 2	Post- leitzahl
13 0 21 870	Sumte	28,34	483	17	2841
13 0 21 880	Teldau	52,04	1 028	20	2841
13 0 21 890	Tessin b. Boizenburg	10,26	426	42	2831
13 0 21 900	Tessin b. Wittenburg	7,14	208	29	2821
13 0 21 910	Wiebendorf	12,41	155	12	2831
13 0 21 920	Toddin	11,03	492	45	2821
13 0 21 930	Tripkau	37,36	853	23	2841
13 0 21 940	Valluhn	10,93	205	19	2821
13 0 21 950	Vellahn	11,64	940	81	2831
13 0 21 960	Wittenburg, Stadt	46,25	5 605	121	2823
13 0 21 970	Zarrentin, Stadt	29,01	2 380	82	2824
13 0 21 980	Warlitz	23,70	431	18	2821
13 0 21 990	Waschow	7,62	272	36	2821
13 0 21	zusammen ...	1 521,54	70 202	46	X
13 0 22	Ludwigslust				
	Sitz: Ludwigslust, Stadt				
13 0 22 010	Alt-Krenzlin	37,57	861	23	2801
13 0 22 020	Balow	12,82	351	27	2801
13 0 22 040	Besandten	11,63	130	11	2801
13 0 22 050	Blievenstorf	555	.	2801
13 0 22 080	Brenz	623	.	2801
13 0 22 090	Bresegard	274	.	2821
13 0 22 110	Dadow	18,90	143	8	2801
13 0 22 130	Dömitz, Stadt	30,83	3 251	105	2802
13 0 22 150	Elдена	1 611	.	2803
13 0 22 160	Eldenburg	25,72	308	12	2801
13 0 22 170	Fahrbinde	8,58	309	36	2801
13 0 22 190	Glaßin	14,56	405	28	2801
13 0 22 200	Göhlen	13,83	510	37	2801
13 0 22 210	Göhren	22,78	531	23	2801
13 0 22 220	Gorlosen	455	.	2801
13 0 22 230	Grabow, Stadt	47,67	8 098	170	2804
13 0 22 240	Grebs	439	.	2801
13 0 22 250	Groß Laasch	27,21	951	35	2801
13 0 22 270	Heldhof	9,34	361	39	2801
13 0 22 300	Karenz	351	.	2801
13 0 22 310	Karstädt	19,70	678	34	2801
13 0 22 340	Kremmin	16,86	333	20	2801
13 0 22 350	Krinitz	134	.	2801
13 0 22 360	Kummer	1,08	583	540	2801
13 0 22 370	Lanz	59,98	1 020	17	2801
13 0 22 380	Lenzen/ Elbe, Stadt	57,26	2 747	48	2805
13 0 22 390	Leussow	19,93	336	17	2801
13 0 22 420	Ludwigslust, Stadt	48,61	12 897	265	2800
13 0 22 430	Lüblow	21,42	666	31	2801
13 0 22 450	Malliß	25,16	1 754	70	2806
13 0 22 470	Muchow	19,05	452	24	2801
13 0 22 510	Neu Kaliß	24,02	2 090	87	2807
13 0 22 530	Neustadt-Glewe, Stadt	93,92	7 397	79	2808
13 0 22 550	Niendorf	16,91	341	20	2801
13 0 22 560	Polz	10,78	470	44	2801
13 0 22 570	Prislich	18,39	552	30	2801
13 0 22 580	Rüterberg	9,18	144	16	2801
13 0 22 610	Steesow	24,40	255	10	2801
13 0 22 630	Tewswoos	26,33	519	20	2801
13 0 22 640	Vielank	38,88	899	23	2801
13 0 22 650	Warlow	13,85	500	36	2801
13 0 22 660	Werle	10,74	192	18	2801
13 0 22 670	Wöbbelin	23,51	918	39	2801
13 0 22 680	Woosmer	12,14	374	31	2801
13 0 22 690	Wootz	30,29	488	16	2801
13 0 22 710	Zierzow	13,31	554	42	2801
13 0 22 720	Milow	21,33	372	17	2801
13 0 22 730	Möllenbeck	19,20	298	16	2801
13 0 22 740	Mellen	12,70	173	14	2801
13 0 22	zusammen ...	990,37	58 653	59	X

3 Gemeinden in systematischer Ordnung mit Schlüsselnummer, Fläche, Bevölkerung, Bevölkerungsdichte und Postleitzahl am 31.12.1990

Schlüssel- nummer	Land, Reg.-Bezirk, Kreis, Gemeinde	Fläche km 2	Bevölkerung	Ein- wohner je km 2	Post- leitz- zahl-
13 0 23	Lübz				
	Sitz: Lübz, Stadt				
13 0 23 020	Barkow	13,57	333	25	2861
13 0 23 040	Broock	18,13	398	22	2861
13 0 23 060	Diestelow	23,45	616	26	2861
13 0 23 070	Dobbertin	58,96	1 814	31	2861
13 0 23 080	Gallin	19,06	426	22	2861
13 0 23 090	Ganzlin	14,85	572	39	2861
13 0 23 100	Gischow	16,86	354	21	2861
13 0 23 110	Gnevsdorf	18,54	381	21	2861
13 0 23 120	Goldberg, Stadt	27,35	4 987	182	2862
13 0 23 130	Granzin	22,84	656	29	2861
13 0 23 140	Karbow-Vietlütbe	20,65	510	25	2861
13 0 23 150	Karow	38,53	1 434	37	2861
13 0 23 180	Kreien	24,83	515	21	2861
13 0 23 190	Kritzow	25,08	587	23	2861
13 0 23 200	Kuppentin	10,54	216	20	2861
13 0 23 210	Langenhagen	8,62	192	22	2861
13 0 23 220	Lübz, Stadt	31,01	7 869	254	2860
13 0 23 230	Lutheran	8,46	327	39	2861
13 0 23 240	Neu Poserin	47,54	820	17	2861
13 0 23 250	Passow	24,62	833	34	2861
13 0 23 260	Plau, Stadt	77,49	6 376	82	2864
13 0 23 270	Plauerhagen	16,70	435	26	2861
13 0 23 280	Retzow	27,76	382	14	2861
13 0 23 290	Techentin	32,73	749	23	2861
13 0 23 300	Wahlstorf	12,46	186	15	2861
13 0 23 310	Wendisch Priborn	26,76	574	21	2861
13 0 23 320	Wendisch Waren	14,03	472	34	2861
13 0 23 330	Werder	18,08	593	33	2861
13 0 23	zusammen ...	699,50	33 607	48	X
13 0 24	Malchin				
	Sitz: Malchin, Stadt				
13 0 24 010	Basedow	35,41	765	22	2051
13 0 24 020	Bredenfelde	8,58	182	21	2041
13 0 24 030	Briggow	14,20	373	26	2041
13 0 24 040	Brudersdorf	13,10	244	19	2041
13 0 24 050	Dargun, Stadt	44,85	4 201	94	2042
13 0 24 060	Duckow	14,22	278	20	2041
13 0 24 070	Faulenrost	33,75	855	25	2041
13 0 24 080	Gielow	23,46	1 550	66	2041
13 0 24 090	Gorschendorf	10,66	266	25	2041
13 0 24 100	Grammentin	17,27	337	20	2041
13 0 24 110	Grischow	17,23	350	20	2041
13 0 24 140	Ivenack	22,35	666	30	2041
13 0 24 160	Kummerow	55,16	671	12	2041
13 0 24 170	Malchin, Stadt	39,43	10 375	263	2040
13 0 24 180	Neukalen, Stadt	46,84	2 602	56	2043
13 0 24 190	Remplin	44,41	969	22	2051
13 0 24 200	Ritzerow	21,75	543	25	2041
13 0 24 210	Schwinkendorf	14,55	442	30	2041
13 0 24 220	Stavenhagen, Reuterstadt, Stadt	40,79	8 907	218	2044
13 0 24 230	Stubbendorf	24,71	590	24	2041
13 0 24 240	Wagun	17,87	411	23	2041
13 0 24 250	Zarnekow	16,57	588	35	2041
13 0 24 260	Zettemin	18,79	402	21	2041
13 0 24 270	Jürgenstorf	22,36	967	43	2041
13 0 24 280	Gülzow	12,00	484	40	2041
13 0 24 290	Kittendorf	21,11	459	22	2041
13 0 24	zusammen ...	651,42	38 477	59	X

3 Gemeinden in systematischer Ordnung mit Schlüsselnummer, Fläche, Bevölkerung, Bevölkerungsdichte und Postleitzahl am 31.12.1990

Schlüssel- nummer	Land, Reg.-Bezirk, Kreis, Gemeinde	Fläche km 2	Bevölkerung	Ein- wohner je km 2	Post- leitz- zahl-
13 0 25	Neubrandenburg				
	Sitz: Neubrandenburg, Stadt				
13 0 25 010	Beseritz	11,10	144	13	2001
13 0 25 020	Blankenhof	17,85	583	33	2001
13 0 25 030	Brohm	19,50	386	20	2001
13 0 25 040	Brunn	47,68	1 155	24	2001
13 0 25 050	Burg Stargard, Stadt	41,10	3 824	93	2002
13 0 25 060	Cammin	14,86	292	20	2001
13 0 25 080	Cölpin	15,00	982	65	2001
13 0 25 100	Dewitz	14,52	444	31	2001
13 0 25 110	Eichhorst	16,84	327	19	2001
13 0 25 120	Friedland, Stadt	53,93	8 164	151	2003
13 0 25 140	Genzkow	9,08	179	20	2001
13 0 25 150	Glienke	6,68	153	23	2001
13 0 25 170	Groß-Nemerow	21,00	859	41	2001
13 0 25 180	Holldorf	15,69	384	24	2001
13 0 25 200	Jatzke	11,47	279	24	2001
13 0 25 210	Kotelow	35,58	997	28	2001
13 0 25 250	Neddemin	12,53	304	24	2001
13 0 25 270	Neuenkirchen	23,08	556	24	2001
13 0 25 280	Neverin	13,28	661	50	2001
13 0 25 300	Pragsdorf	14,32	618	43	2001
13 0 25 330	Sadelkow	12,01	242	20	2001
13 0 25 340	Salow	29,05	720	25	2001
13 0 25 360	Schwanbeck	24,22	426	18	2001
13 0 25 370	Schwichtenberg	25,57	524	20	2001
13 0 25 380	Sponholz	11,20	280	25	2001
13 0 25 390	Teschendorf	20,58	430	21	2001
13 0 25 400	Trollenhagen	17,81	350	20	2001
13 0 25 410	Warlin	15,76	314	20	2001
13 0 25 420	Wittenborn	32,56	326	10	2151
13 0 25 430	Woggersin	6,44	78	12	2001
13 0 25 440	Wulkenzin	21,54	696	32	2001
13 0 25 450	Zirzow	9,33	299	32	2001
13 0 25 460	Staven	14,67	621	42	2001
13 0 25	zusammen ...	655,83	26 597	41	X
13 0 26	Neustrelitz				
	Sitz: Neustrelitz, Stadt				
13 0 26 030	Blankensee	33,13	1 241	37	2081
13 0 26 040	Blumenholz	37,32	738	20	2081
13 0 26 080	Carpin	39,77	604	15	2081
13 0 26 100	Conow	20,66	539	26	2081
13 0 26 110	Dabelow	20,50	201	10	2081
13 0 26 120	Diemitz	17,77	189	11	2081
13 0 26 130	Dolgen	67,52	955	14	2081
13 0 26 140	Feldberg, Stadt	41,78	2 878	69	2082
13 0 26 150	Fürstensee	26,98	258	10	2081
13 0 26 160	Godendorf	13,80	196	14	2081
13 0 26 210	Grünow	23,17	351	15	2081
13 0 26 220	Hohenzieritz	20,17	598	30	2081
13 0 26 230	Klein Trebbow	21,23	204	10	2081
13 0 26 240	Klein Vielen	45,38	647	14	2081
13 0 26 250	Kratzeburg	54,66	513	9	2081
13 0 26 280	Lärz	43,07	658	15	2081
13 0 26 310	Lichtenberg	36,55	620	17	2081
13 0 26 320	Lüttenhagen	33,55	326	10	2081
13 0 26 330	Mirow, Stadt	66,26	4 308	65	2083
13 0 26 340	Möllenbeck	36,20	880	24	2081
13 0 26 360	Neustrelitz, Stadt	89,94	26 124	290	2080
13 0 26 370	Priepert	174	.	2081
13 0 26 390	Rechlin	77,33	2 404	31	2085
13 0 26 400	Rödlin-Thurów	44,51	532	12	2081
13 0 26 410	Roggentin	72,25	766	11	2081
13 0 26 430	Schwarz	26,29	503	19	2081
13 0 26 440	Strasen	416	.	2081
13 0 26 480	Userin	45,63	636	14	2081

3 Gemeinden in systematischer Ordnung mit Schlüsselnummer, Fläche, Bevölkerung, Bevölkerungsdichte und Postleitzahl am 31.12.1990

Schlüssel- nummer	Land, Reg.-Bezirk, Kreis, Gemeinde	Fläche km 2	Bevölkerung	Ein- wohner je km 2	Post- leitz- zahl-
13 0 26 500	Watzkendorf	6,18	238	39	2081
13 0 26 510	Wesenberg, Stadt	68,58	3 094	45	2084
13 0 26 520	Wokuhl	25,62	397	15	2081
13 0 26 540	Wustrow	42,93	734	17	2081
13 0 26	zusammen ...	1 198,73	52 922	44	X
13 0 27	Parchim				
	Sitz: Parchim, Stadt				
13 0 27 010	Damm	17,91	428	24	2851
13 0 27 020	Domsühl	28,86	901	31	2851
13 0 27 050	Friedrichsruhe	25,00	794	32	2851
13 0 27 060	Grebbin	24,71	679	27	2851
13 0 27 070	Groß Godems	15,21	348	23	2851
13 0 27 080	Groß Niendorf	15,76	284	18	2851
13 0 27 090	Herzberg	21,75	548	25	2851
13 0 27 100	Herzfeld	12,34	331	27	2851
13 0 27 110	Karrenzin	14,02	409	29	2851
13 0 27 120	Klinken	14,92	387	26	2851
13 0 27 130	Marnitz	30,94	1 020	33	2851
13 0 27 140	Matzlow-Garwitz	18,45	595	32	2851
13 0 27 150	Mestlin	32,56	1 179	36	2851
13 0 27 180	Parchim, Stadt	106,60	22 886	215	2850
13 0 27 190	Raduhn	13,24	505	38	2851
13 0 27 210	Rom	15,32	592	39	2851
13 0 27 220	Severin	11,15	237	21	2851
13 0 27 230	Siggelkow	54,76	1 062	19	2851
13 0 27 240	Spornitz	48,79	1 586	33	2851
13 0 27 250	Stolpe	20,58	393	19	2851
13 0 27 260	Stralendorf	18,27	314	17	2851
13 0 27 270	Suckow	27,18	785	29	2851
13 0 27 280	Tessenow	35,96	691	19	2851
13 0 27 290	Ziegenendorf	29,36	743	25	2851
13 0 27 300	Zölkow	22,96	646	28	2851
13 0 27	zusammen ...	676,60	38 343	57	X
13 0 28	Pasewalk				
	Sitz: Pasewalk, Stadt				
13 0 28 010	Bagemühl	10,48	212	20	2101
13 0 28 030	Belling	10,09	578	57	2101
13 0 28 040	Bergholz	21,69	453	21	2101
13 0 28 050	Bismark	22,34	371	17	2101
13 0 28 060	Blankensee	15,37	412	27	2101
13 0 28 070	Boock	12,87	631	49	2101
13 0 28 080	Brietzig	10,47	259	25	2101
13 0 28 100	Brüssow, Stadt	37,13	1 748	47	2102
13 0 28 110	Damerow	7,82	228	29	2101
13 0 28 120	Fahrenwalde	26,10	435	17	2101
13 0 28 130	Glashütte	17,21	75	4	2101
13 0 28 140	Glasow	15,44	287	19	2101
13 0 28 150	Grambow	34,87	1 208	35	2101
13 0 28 170	Grünberg	21,73	409	19	2101
13 0 28 180	Grünz	17,18	296	17	2101
13 0 28 190	Jatznick	23,24	1 855	80	2101
13 0 28 200	Koblentz	22,99	319	14	2101
13 0 28 210	Krackow	34,37	742	22	2101
13 0 28 220	Krugsdorf	8,33	355	43	2101
13 0 28 240	Lebehn	9,68	189	20	2101
13 0 28 250	Löcknitz	22,70	3 699	163	2103
13 0 28 260	Marienthal	23,65	356	15	2101
13 0 28 270	Mewegen	7,30	319	44	2101
13 0 28 280	Nadrensee	20,71	505	24	2101
13 0 28 290	Nechlin	7,11	203	29	2101
13 0 28 300	Nieden	6,49	242	37	2101
13 0 28 310	Pampow	18,82	383	20	2101
13 0 28 320	Papendorf	10,50	368	35	2101
13 0 28 330	Pasewalk, Stadt	54,98	15 516	282	2100
13 0 28 340	Penkun, Stadt	29,16	1 371	47	2105

3 Gemeinden in systematischer Ordnung mit Schlüsselnummer, Fläche, Bevölkerung, Bevölkerungsdichte und Postleitzahl am 31.12.1990

Schlüssel- nummer	Land, Reg.-Bezirk, Kreis, Gemeinde	Fläche km 2	Bevölkerung	Ein- wohner je km 2	Post- leitzahl-
13 0 28 350	Plöwen	15,06	348	23	2101
13 0 28 360	Polzow	8,53	275	32	2101
13 0 28 370	Ramin	24,61	427	17	2101
13 0 28 380	Rollwitz	17,34	645	37	2101
13 0 28 390	Rossow	23,09	594	26	2101
13 0 28 400	Rothenklempenow	33,57	418	12	2101
13 0 28 420	Schönwalde	20,95	589	28	2101
13 0 28 430	Sommersdorf	12,41	264	21	2101
13 0 28 440	Storkow	7,17	216	30	2101
13 0 28 460	Viereck	31,09	1 818	58	2101
13 0 28 470	Woddow	12,61	180	14	2101
13 0 28 480	Wollin b. Penkun	12,71	313	25	2105
13 0 28 490	Wollschow	19,07	399	21	2101
13 0 28 500	Zerrenthin	14,30	527	37	2101
13 0 28 510	Züsedom	10,35	350	34	2101
13 0 28	zusammen ...	843,68	41 387	49	X
13 0 29	Ribnitz-Damgarten				
	Sitz: Ribnitz-Damgarten, Stadt				
13 0 29 010	Ahrenshagen	30,42	1 134	37	2591
13 0 29 020	Ahrenshoop, Ostseebad	5,22	886	170	2593
13 0 29 030	Allerstorf	21,25	522	25	2591
13 0 29 040	Bad Sülze, Stadt	26,35	2 719	103	2594
13 0 29 050	Bartelsbagen II b. Barth	13,61	536	39	2591
13 0 29 060	Bartelsbagen I b. Ribnitz-Damgarten	18,57	763	41	2591
13 0 29 070	Barth, Stadt	40,65	11 549	284	2380
13 0 29 090	Böhlendorf	16,59	331	20	2591
13 0 29 100	Born a. Darß	60,11	1 238	21	2382
13 0 29 110	Breesen	13,49	295	22	2591
13 0 29 130	Brünkendorf	11,16	227	20	2591
13 0 29 140	Carlsruhe	11,89	183	15	2591
13 0 29 170	Daskow	27,59	1 137	41	2591
13 0 29 180	Dettmannsdorf	31,54	1 121	36	2591
13 0 29 190	Dierhagen, Ostseebad	16,42	1 567	95	2591
13 0 29 200	Divitz	14,82	249	17	2591
13 0 29 210	Dudendorf	12,91	238	18	2591
13 0 29 220	Eixen	19,33	451	23	2591
13 0 29 230	Fuhlendorf	17,06	861	50	2381
13 0 29 240	Gresenhorst	26,24	977	37	2591
13 0 29 270	Kavelsdorf	22,73	326	14	2591
13 0 29 280	Kenz	9,13	321	35	2591
13 0 29 290	Klockenhagen	20,91	769	37	2591
13 0 29 310	Küstrow	8,10	213	26	2591
13 0 29 320	Kuhlrade	9,86	318	32	2591
13 0 29 330	Langendamm	9,58	290	30	2591
13 0 29 340	Langsdorf	9,83	216	22	2591
13 0 29 350	Lüdersbagen	13,93	648	47	2591
13 0 29 360	Marlow, Stadt	21,32	2 089	98	2597
13 0 29 380	Petersdorf	10,02	267	27	2591
13 0 29 390	Prerow a. Darß, Ostseebad	11,16	1 864	167	2383
13 0 29 400	Pruchten	8,16	655	80	2381
13 0 29 410	Ravenhorst	14,35	274	19	2591
13 0 29 420	Löbnitz	21,66	965	45	2591
13 0 29 430	Ribnitz-Damgarten, Stadt	91,69	17 257	188	2590
13 0 29 440	Saal	34,85	1 693	49	2591
13 0 29 460	Schlemmin	21,83	372	17	2591
13 0 29 470	Schulenberg	19,53	371	19	2591
13 0 29 480	Semlow	34,44	1 165	34	2591
13 0 29 490	Spoldersbagen	13,08	269	21	2591
13 0 29 510	Trinwillersbagen	34,20	1 672	49	2591
13 0 29 530	Wieck a. Darß	8,90	800	90	2381
13 0 29 540	Wustrow, Ostseebad	6,88	1 506	219	2598
13 0 29 550	Zingst a. Darß, Ostseebad	50,32	3 278	65	2385
13 0 29	zusammen ...	941,68	64 582	69	X

3 Gemeinden in systematischer Ordnung mit Schlüsselnummer, Fläche, Bevölkerung, Bevölkerungsdichte und Postleitzahl am 31.12.1990

Schlüssel- nummer	Land, Reg.-Bezirk, Kreis, Gemeinde	Fläche km 2	Bevölkerung	Ein- wohner je km 2	Post- leitzahl
13 0 30	Röbel/ Müritz				
	Sitz: Röbel/ Müritz, Stadt				
13 0 30 010	Altenhof	16,58	471	28	2071
13 0 30 020	Bollewick	12,73	389	31	2071
13 0 30 030	Buchholz	15,17	194	13	2071
13 0 30 040	Bütow	26,30	584	22	2071
13 0 30 050	Fincken	21,84	479	22	2071
13 0 30 060	Göhren-Lebbin	32,75	553	17	2071
13 0 30 070	Gotthun	10,00	265	27	2071
13 0 30 080	Grabow-Below	13,56	149	11	2071
13 0 30 090	Groß Kelle	6,69	140	21	2071
13 0 30 100	Grüssow	6,64	139	21	2071
13 0 30 110	Jaebetz	13,02	207	16	2071
13 0 30 120	Kams	13,95	284	20	2071
13 0 30 140	Kieve	15,30	197	13	2071
13 0 30 160	Kogel	9,61	451	47	2071
13 0 30 170	Leizen	11,00	247	22	2071
13 0 30 180	Lexow	8,43	180	21	2071
13 0 30 190	Ludorf	48,38	423	9	2071
13 0 30 200	Massow	17,43	314	18	2071
13 0 30 210	Melz	17,94	318	18	2071
13 0 30 220	Minzow	16,75	256	15	2071
13 0 30 230	Penkow	9,27	295	32	2071
13 0 30 250	Priborn	15,32	553	36	2071
13 0 30 260	Röbel/ Müritz, Stadt	30,14	6 732	223	2070
13 0 30 280	Rogeez	9,06	256	28	2071
13 0 30 290	Satow	17,02	216	13	2071
13 0 30 300	Sietow	19,03	535	28	2071
13 0 30 310	Stuer	21,67	425	20	2071
13 0 30 320	Vipperow	20,16	466	23	2071
13 0 30 330	Walow	11,39	372	33	2071
13 0 30 350	Wredenhagen	28,09	621	22	2071
13 0 30 360	Zepkow	12,59	252	20	2071
13 0 30 380	Zislow	15,84	133	8	2071
13 0 30	zusammen ...	543,65	17 096	31	X
13 0 31	Rostock				
	Sitz: Rostock, Stadt				
13 0 31 010	Bentwisch	14,74	1 234	84	2551
13 0 31 020	Blankenhagen	9,09	738	81	2551
13 0 31 030	Broderstorf	20,56	1 314	64	2551
13 0 31 050	Cammin	32,15	1 037	32	2551
13 0 31 060	Damm	16,52	415	25	2555
13 0 31 070	Dummerstorf	35,06	2 444	70	2551
13 0 31 080	Elmenhorst	11,98	1 178	98	2520
13 0 31 090	Gelbensande	34,04	2 286	67	2551
13 0 31 100	Gnewitz	10,14	217	21	2551
13 0 31 110	Graal-Müritz, Seeheilbad	8,35	4 079	489	2553
13 0 31 120	Grammow	16,21	248	15	2551
13 0 31 130	Groß Lüsewitz	10,56	1 103	104	2551
13 0 31 150	Gubkow	9,39	272	29	2551
13 0 31 160	Kavelstorf	20,41	1 068	52	2555
13 0 31 170	Kessin	10,98	461	42	2551
13 0 31 180	Klein Kussewitz	14,46	515	36	2551
13 0 31 190	Kowalz	8,30	157	19	2551
13 0 31 200	Kritzmow	14,81	1 316	89	2551
13 0 31 210	Lambrechtshagen	13,51	1 048	78	2551
13 0 31 220	Lieblingshof	17,70	449	25	2551
13 0 31 230	Mandelshagen	16,16	196	12	2551
13 0 31 240	Mönchshagen	10,58	567	54	2551
13 0 31 250	Niekrenz	17,28	295	17	2556
13 0 31 260	Nustrow	6,94	189	27	2551
13 0 31 270	Papendorf	22,58	1 102	49	2551
13 0 31 280	Pölchow	12,73	485	38	2551
13 0 31 290	Poppendorf	14,03	264	19	2551
13 0 31 310	Prissanewitz	19,20	591	31	2555
13 0 31 320	Reppelin	13,04	295	23	2556

3 Gemeinden in systematischer Ordnung mit Schlüsselnummer, Fläche, Bevölkerung,
Bevölkerungsdichte und Postleitzahl am 31.12.1990

Schlüssel- nummer	Land, Reg.-Bezirk, Kreis, Gemeinde	Fläche km 2	Bevölkerung	Ein- wohner je km 2	Post- leitzahl-
13 0 31 330	Rövershagen	20,55	1 489	72	2551
13 0 31 340	Roggentin	9,57	507	53	2551
13 0 31 350	Sanitz	32,11	2 590	81	2556
13 0 31 370	Seipin	42,08	940	22	2557
13 0 31 390	Stäbelow	14,98	547	37	2551
13 0 31 400	Steinfeld	13,50	293	22	2551
13 0 31 410	Stubbendorf	9,65	135	14	2551
13 0 31 420	Tessin, Stadt	15,43	3 948	256	2557
13 0 31 430	Thelkow	17,36	404	23	2551
13 0 31 440	Thulendorf	10,69	404	38	2551
13 0 31 480	Zarnewanz	15,31	383	25	2551
13 0 31 490	Ziesendorf	26,42	736	28	2551
13 0 31	zusammen ...	689,15	37 939	55	X
13 0 32	Rügen				
	Sitz: Bergen/ Rügen, Stadt				
13 0 32 010	Altefähr	20,56	1 127	55	2331
13 0 32 020	Altenkirchen	22,41	1 416	63	2332
13 0 32 040	Baabe, Ostseebad	1,46	764	523	2334
13 0 32 050	Bergen/ Rügen, Stadt	41,78	19 068	456	2330
13 0 32 060	Binz, Ostseebad	25,13	6 778	270	2337
13 0 32 080	Breege	15,98	879	55	2338
13 0 32 090	Buschvitz	10,14	196	19	2331
13 0 32 100	Dranske	20,57	3 739	182	2339
13 0 32 110	Dreschvitz	22,51	784	35	2331
13 0 32 120	Gager	8,69	414	48	2331
13 0 32 130	Garz/ Rügen, Stadt	18,78	1 919	102	2342
13 0 32 140	Gingst	21,66	1 717	79	2343
13 0 32 150	Glöwe	22,13	1 035	47	2344
13 0 32 160	Göhren, Ostseebad	9,59	1 499	156	2345
13 0 32 170	Groß Schoritz	7,69	208	27	2331
13 0 32 180	Gustow	28,22	683	24	2331
13 0 32 190	Hiddensee	18,88	1 261	67	2346
13 0 32 210	Karnitz	15,21	213	14	2331
13 0 32 220	Kasnevitz	26,11	706	27	2331
13 0 32 230	Kluis	21,40	334	16	2331
13 0 32 240	Lancken-Granitz	13,78	371	27	2331
13 0 32 250	Lietzow	8,40	346	41	2331
13 0 32 260	Lohme	13,70	677	49	2331
13 0 32 270	Middelhagen	9,30	490	53	2331
13 0 32 280	Neuenkirchen	22,86	541	24	2331
13 0 32 290	Parchtitz	25,05	742	30	2331
13 0 32 300	Patzig	8,05	422	52	2331
13 0 32 310	Poseritz	40,17	1 375	34	2331
13 0 32 320	Putbus, Stadt	40,34	4 482	111	2353
13 0 32 330	Putgarten	12,68	332	26	2331
13 0 32 340	Ralswiek	16,52	529	32	2331
13 0 32 350	Rambin	31,43	981	31	2331
13 0 32 360	Rappin	29,07	487	17	2331
13 0 32 370	Sagard	27,93	3 751	134	2354
13 0 32 380	Samtens	32,44	2 512	77	2365
13 0 32 390	Saßnitz, Stadt	45,94	13 032	284	2355
13 0 32 400	Schaprode	19,65	663	34	2331
13 0 32 410	Sehlen	20,58	672	33	2331
13 0 32 420	Sellin, Ostseebad	14,33	2 852	199	2356
13 0 32 430	Thesenvitz	9,65	295	31	2331
13 0 32 440	Thießow	2,31	435	188	2357
13 0 32 450	Trent	35,39	1 072	30	2331
13 0 32 460	Ummanz (Insel)	41,83	774	19	2331
13 0 32 470	Wiek	25,51	1 463	57	2362
13 0 32 480	Zirkow	25,61	677	26	2331
13 0 32 490	Zudar	21,84	562	26	2331
13 0 32	zusammen ...	973,26	85 275	88	X

3 Gemeinden in systematischer Ordnung mit Schlüsselnummer, Fläche, Bevölkerung, Bevölkerungsdichte und Postleitzahl am 31.12.1990

Schlüssel- nummer	Land, Reg.-Bezirk, Kreis, Gemeinde	Fläche km 2	Bevölkerung	Ein- wohner je km 2	Post- leitzahl-
13 0 33	Schwerin				
	Sitz: Schwerin, Stadt				
13 0 33 010	Alt Meteln	16,48	712	43	2711
13 0 33 020	Banzkow	33,97	1 593	47	2711
13 0 33 030	Barnin	16,95	359	21	2711
13 0 33 040	Böken	6,57	215	33	2711
13 0 33 050	Brüsewitz	29,87	1 472	49	2711
13 0 33 060	Bülow	23,84	383	16	2711
13 0 33 070	Cams	20,82	595	29	2711
13 0 33 080	Cramonshagen	10,12	380	38	2711
13 0 33 090	Crivitz, Stadt	31,98	4 528	142	2712
13 0 33 100	Dalberg-Wendelstorf	9,49	399	42	2711
13 0 33 110	Demen	46,78	1 923	41	2711
13 0 33 130	Dümmen	21,43	618	29	2711
13 0 33 140	Gädebehn	26,42	255	10	2711
13 0 33 150	Gneven	10,28	135	13	2711
13 0 33 160	Godern	4,54	168	37	2711
13 0 33 170	Göhren	20,01	262	13	2711
13 0 33 190	Goldenstädt	24,01	621	26	2711
13 0 33 200	Grambow	19,80	501	25	2711
13 0 33 230	Holthusen	20,57	607	30	2711
13 0 33 260	Klein Rogahn	10,99	561	51	2711
13 0 33 270	Klein Trebbow	25,40	535	21	2711
13 0 33 310	Langen Brütz	15,45	341	22	2711
13 0 33 320	Leezen	26,25	1 350	51	2711
13 0 33 340	Lübesse	14,21	415	29	2711
13 0 33 350	Lübstorf	43,63	1 148	26	2711
13 0 33 390	Pampow	10,90	1 010	93	2711
13 0 33 410	Pingelshagen	2,07	154	74	2711
13 0 33 420	Pinnow	14,17	450	32	2711
13 0 33 430	Plate	22,14	1 882	85	2713
13 0 33 450	Raben Steinfeld	9,60	679	71	2711
13 0 33 470	Rastow	43,07	1 485	34	2711
13 0 33 480	Retgendorf	12,02	304	25	2711
13 0 33 490	Rubow	22,76	662	29	2711
13 0 33 520	Ruthenbeck	9,65	253	26	2711
13 0 33 530	Schossin	11,41	234	21	2711
13 0 33 540	Seehof	4,41	383	87	2711
13 0 33 550	Stralendorf	12,02	798	66	2711
13 0 33 560	Sülstorf	18,63	722	39	2711
13 0 33 580	Sukow	21,34	926	43	2711
13 0 33 590	Tramm	21,90	660	30	2711
13 0 33 600	Uelitz	15,03	393	26	2711
13 0 33 630	Warsow	14,89	516	35	2711
13 0 33 640	Wessin	17,07	513	30	2711
13 0 33 650	Wittenförden	12,22	988	81	2711
13 0 33 670	Zapel, Dorf	11,57	366	32	2711
13 0 33 680	Zickhusen	12,45	338	27	2711
13 0 33 700	Zülów	7,13	147	21	2711
13 0 33	zusammen ...	856,31	33 939	40	X
13 0 34	Sternberg				
	Sitz: Sternberg, Stadt				
13 0 34 010	Bibow	14,28	210	15	2721
13 0 34 020	Blankenberg	21,37	495	23	2721
13 0 34 030	Borkow	28,12	582	21	2721
13 0 34 040	Brüel, Stadt	27,30	3 399	125	2722
13 0 34 050	Dabel	24,64	2 014	82	2724
13 0 34 070	Groß Görnow	15,22	222	15	2721
13 0 34 080	Groß Labenz	16,27	430	26	2721
13 0 34 100	Hohen Pritz	23,77	438	18	2721
13 0 34 120	Jesendorf	21,19	502	24	2721
13 0 34 140	Kobrow	37,59	656	17	2721
13 0 34 150	Kuhlen	26,19	644	25	2721
13 0 34 170	Langen Jarchow	10,67	227	21	2721
13 0 34 200	Mustin	26,08	496	19	2721
13 0 34 220	Pastin	17,63	325	18	2721

3 Gemeinden in systematischer Ordnung mit Schlüsselnummer, Fläche, Bevölkerung,
Bevölkerungsdichte und Postleitzahl am 31.12.1990

Schlüssel- nummer	Land, Reg.-Bezirk, Kreis, Gemeinde	Fläche km 2	Bevölkerung	Ein- wohner je km 2	Post- leitzahl-
13 0 34 230	Sternberg, Stadt	34,69	5 142	148	2720
13 0 34 250	Ventschow	22,38	1 098	49	2721
13 0 34 260	Warin, Stadt	27,95	3 691	132	2723
13 0 34 270	Weitendorf b. Brühl	41,92	466	11	2721
13 0 34 280	Wendorf	23,40	490	21	2721
13 0 34 290	Witzin	18,72	582	31	2721
13 0 34 300	Zahrensdorf	14,02	396	28	2721
13 0 34	zusammen ...	493,40	22 505	46	X
13 0 35	Stralsund				
	Sitz: Stralsund, Stadt				
13 0 35 010	Altenhagen	18,46	296	16	2305
13 0 35 020	Altenpleen	20,05	943	47	2301
13 0 35 030	Buchholz	24,66	331	13	2302
13 0 35 040	Drechow	15,51	351	23	2301
13 0 35 050	Franzburg, Stadt	15,17	2 294	151	2302
13 0 35 060	Gremersdorf	25,33	659	26	2301
13 0 35 070	Groß Kordshagen	16,09	468	29	2301
13 0 35 080	Groß Mohrdorf	41,55	694	17	2301
13 0 35 100	Hugoldsdorf	14,16	238	17	2301
13 0 35 110	Jakobsdorf	17,67	547	31	2301
13 0 35 120	Karnin	12,42	268	22	2301
13 0 35 130	Klausdorf	11,16	443	40	2301
13 0 35 140	Kramerhof	17,93	699	39	2301
13 0 35 150	Kummerow	11,55	445	39	2301
13 0 35 160	Lüssow	18,87	532	28	2301
13 0 35 170	Millienhagen	13,62	271	20	2303
13 0 35 180	Neu Bartelshagen	17,35	450	26	2301
13 0 35 190	Niepars	35,89	1 753	49	2301
13 0 35 200	Oebelitz	11,87	195	16	2301
13 0 35 210	Pantelitz	14,41	680	47	2301
13 0 35 220	Preetz	14,14	493	35	2301
13 0 35 230	Prohn	16,07	1 123	70	2301
13 0 35 240	Richtenberg, Stadt	15,62	1 884	121	2303
13 0 35 250	Schuenhagen	22,07	96	4	2305
13 0 35 260	Siemersdorf	18,78	587	31	2301
13 0 35 270	Steinhagen	33,53	1 236	37	2301
13 0 35 280	Tribsees, Stadt	35,97	3 194	89	2304
13 0 35 290	Velgast	30,89	2 238	72	2305
13 0 35 300	Weitenhagen	16,96	309	18	2301
13 0 35 310	Wendorf	15,68	373	24	2301
13 0 35	zusammen ...	593,43	24 090	41	X
13 0 36	Strasburg				
	Sitz: Strasburg, Stadt				
13 0 36 030	Ballin	19,42	524	27	2151
13 0 36 050	Blumenhagen	9,28	478	52	2151
13 0 36 060	Bredenfelde	10,98	289	26	2151
13 0 36 070	Fahrenholz	9,03	204	23	2151
13 0 36 080	Gehren	10,95	187	17	2151
13 0 36 090	Göhren	11,78	238	20	2151
13 0 36 110	Grauenhagen	9,14	187	20	2151
13 0 36 120	Groß-Daberkow	9,90	131	13	2151
13 0 36 130	Groß-Luckow	8,84	363	41	2151
13 0 36 140	Groß-Miltzow	36,38	1 391	38	2151
13 0 36 160	Güterberg	8,15	201	25	2151
13 0 36 170	Helpt	11,17	291	26	2151
13 0 36 190	Hinrichshagen	18,91	332	18	2151
13 0 36 210	Jagow	28,93	622	22	2151
13 0 36 220	Klein Luckow	19,40	315	16	2151
13 0 36 230	Kreckow	12,14	220	18	2151
13 0 36 240	Kublank	13,48	317	24	2151
13 0 36 250	Lemmersdorf	24,24	689	28	2151
13 0 36 260	Leppin	22,39	591	26	2151
13 0 36 280	Lübbenow	8,90	405	46	2151
13 0 36 300	Mildenitz	20,31	505	25	2151
13 0 36 310	Milow	10,73	228	21	2151

3 Gemeinden in systematischer Ordnung mit Schlüsselnummer, Fläche, Bevölkerung,
Bevölkerungsdichte und Postleitzahl am 31.12.1990

Schlüssel- nummer	Land, Reg.-Bezirk, Kreis, Gemeinde	Fläche km 2	Bevölkerung	Ein- wohner je km 2	Post- leitz- zahl
13 0 36 320	Neetzka	13,35	298	22	2151
13 0 36 330	Neuensund	11,98	180	15	2151
13 0 36 340	Neu-Käbelich	6,21	122	20	2151
13 0 36 350	Pasenow	10,35	215	21	2151
13 0 36 360	Petersdorf	7,79	175	22	2151
13 0 36 380	Rehberg	14,90	263	18	2151
13 0 36 400	Schönbeck	24,33	568	23	2151
13 0 36 410	Schönhausen	18,74	392	21	2151
13 0 36 420	Strasburg, Stadt	63,90	7 561	118	2150
13 0 36 430	Trebenow	32,04	824	26	2151
13 0 36 450	Voigtsdorf	7,62	180	24	2151
13 0 36 460	Willsickow	11,13	254	23	2151
13 0 36 470	Wismar	11,71	253	22	2151
13 0 36 480	Woldegk, Stadt	37,97	3 681	97	2152
13 0 36 490	Wolfshagen	14,22	336	24	2151
13 0 36	zusammen ...	620,69	24 010	39	X
13 0 37	Teterow				
	Sitz: Teterow, Stadt				
13 0 37 010	Altkalen	19,56	473	24	2051
13 0 37 020	Alt Sührkow	25,32	572	23	2051
13 0 37 030	Behren-Lübchin	31,18	626	20	2051
13 0 37 040	Boddin	23,61	556	24	2051
13 0 37 050	Bristow	16,04	237	15	2051
13 0 37 060	Bülow	14,85	353	24	2051
13 0 37 070	Dalkendorf	15,30	380	25	2051
13 0 37 090	Finkenthal	20,24	368	18	2041
13 0 37 100	Gnolien, Stadt	41,08	4 177	102	2052
13 0 37 130	Groß-Nieköhr	11,73	198	17	2052
13 0 37 140	Groß Roge	24,33	802	33	2051
13 0 37 150	Groß-Wokern	21,90	996	45	2051
13 0 37 160	Groß-Wüstenfelde	19,58	705	36	2051
13 0 37 170	Hohen Demzin	24,10	556	23	2151
13 0 37 180	Jördenstorf	27,61	1 489	54	2051
13 0 37 200	Kleverhof	20,40	368	18	2051
13 0 37 210	Leikendorf	29,75	695	23	2051
13 0 37 220	Levitow	7,60	211	28	2051
13 0 37 230	Lühburg	17,29	301	17	2051
13 0 37 240	Matgendorf	7,03	343	49	2051
13 0 37 250	Neu-Heinde	20,86	376	18	2051
13 0 37 260	Poggelow	17,42	411	24	2051
13 0 37 270	Prebberede	21,98	535	24	2051
13 0 37 290	Remlin	12,48	334	27	2051
13 0 37 300	Dahmen	36,37	740	20	2051
13 0 37 310	Sukow-Marienhof	12,63	310	25	2051
13 0 37 320	Teterow, Stadt	47,16	11 440	243	2050
13 0 37 330	Thürkow	14,61	509	35	2051
13 0 37 340	Walkendorf	27,62	623	23	2051
13 0 37 350	Warnkenhagen	19,47	424	22	2051
13 0 37 360	Wasdow	26,05	509	20	2041
13 0 37	zusammen ...	675,15	30 617	45	X
13 0 38	Ueckermünde				
	Sitz: Ueckermünde, Stadt				
13 0 38 010	Ahlbeck	24,28	772	32	2111
13 0 38 020	Altwarps	12,83	891	69	2111
13 0 38 030	Altwigshagen	17,57	489	28	2111
13 0 38 040	Eggesin, Stadt	86,12	8 442	98	2112
13 0 38 050	Ferdinandshof	47,20	3 985	84	2113
13 0 38 060	Grambin	3,59	476	133	2111
13 0 38 070	Hammer a. Uecker	21,46	654	30	2111
13 0 38 080	Heinrichsruh	16,96	286	17	2111
13 0 38 090	Heinrichswalde	14,30	639	45	2111
13 0 38 100	Hintersee	31,41	404	13	2111
13 0 38 110	Hoppenwalde	1,86	539	290	2111
13 0 38 120	Leopoldshagen	19,56	896	46	2111
13 0 38 130	Liepgarten	31,95	793	25	2111

3 Gemeinden in systematischer Ordnung mit Schlüsselnummer, Fläche, Bevölkerung, Bevölkerungsdichte und Postleitzahl am 31.12.1990

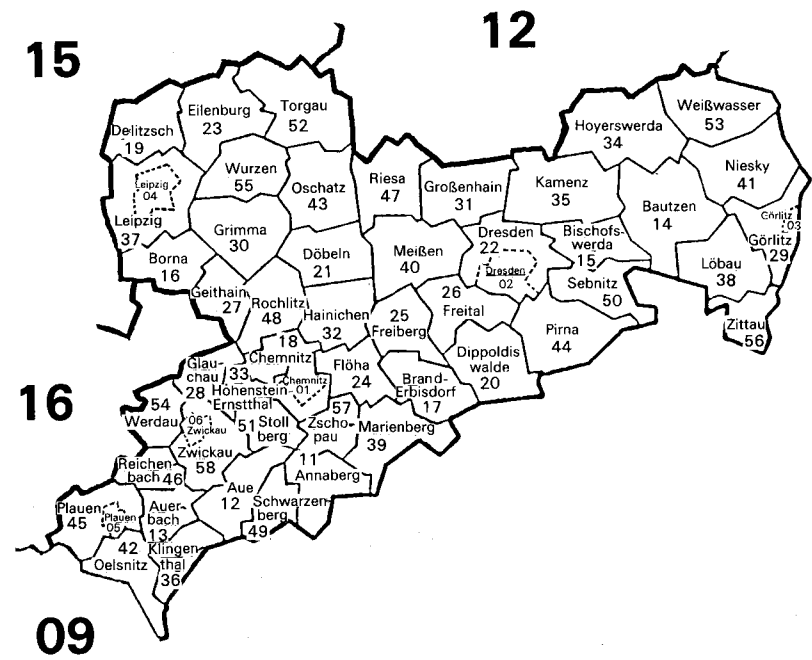
Schlüssel- nummer	Land, Reg.-Bezirk, Kreis, Gemeinde	Fläche km 2	Bevölkerung	Ein- wohner je km 2	Post- leitz- zahl
13 0 38 140	Luckow	11,48	602	52	2111
13 0 38 150	Lübs	30,43	528	17	2111
13 0 38 170	Meiersberg	10,11	468	46	2111
13 0 38 180	Mönkebude	24,74	728	29	2111
13 0 38 190	Neuendorf A	13,90	165	12	2111
13 0 38 200	Rieth	29,14	167	6	2111
13 0 38 210	Rothemühl	30,49	354	12	2111
13 0 38 220	Torgelow Holländerei	5,80	272	47	2111
13 0 38 230	Torgelow, Stadt	49,46	13 463	272	2110
13 0 38 240	Ueckermünde, Stadt	171,92	11 655	68	2120
13 0 38 250	Vogelsang	24,55	528	22	2111
13 0 38 260	Wietstock	10,84	208	19	2111
13 0 38 270	Wilhelmsburg	47,04	1 220	26	2111
13 0 38	zusammen ...	788,99	49 624	63	X
13 0 39	Waren				
	Sitz: Waren, Stadt				
13 0 39 010	Adamshoffnung	9,47	159	17	2063
13 0 39 020	Alt Rehse	9,11	289	32	2061
13 0 39 030	Alt Schönau	8,89	202	23	2061
13 0 39 040	Alt Schwerin	44,56	520	12	2061
13 0 39 050	Ankershagen	28,18	902	32	2061
13 0 39 070	Grabowhöfe	31,09	1 102	35	2061
13 0 39 080	Groß Dratow	25,77	385	15	2061
13 0 39 090	Groß Flotow	14,52	224	15	2061
13 0 39 100	Groß Glevitz	19,88	422	21	2061
13 0 39 110	Groß Plasten	17,46	788	45	2061
13 0 39 130	Groß Vielen	13,29	354	27	2061
13 0 39 140	Hinrichshagen	14,90	194	13	2061
13 0 39 150	Hohen Wangelin	43,83	1 076	25	2061
13 0 39 160	Jabel	66,69	491	7	2061
13 0 39 170	Kargow	69,00	753	11	2061
13 0 39 180	Klein Lukow	14,13	281	20	2061
13 0 39 200	Klink	25,42	1 074	42	2061
13 0 39 210	Klocksın	23,90	464	19	2061
13 0 39 220	Kraase	7,62	186	24	2061
13 0 39 230	Krukow	7,12	130	18	2061
13 0 39 240	Lansen	10,92	224	21	2061
13 0 39 250	Lapitz	6,41	139	22	2061
13 0 39 260	Lehsten	18,01	450	25	2061
13 0 39 270	Lupendorf	13,91	303	22	2061
13 0 39 280	Malchow, Stadt	44,58	8 166	183	2063
13 0 39 290	Mallin	10,67	326	31	2061
13 0 39 300	Marlhn	7,86	278	35	2061
13 0 39 310	Möllenhagen	16,01	1 441	90	2061
13 0 39 320	Mollenstorf	11,10	266	24	2064
13 0 39 330	Moltzow	18,07	471	26	2061
13 0 39 340	Neu Gaarz	13,33	152	11	2061
13 0 39 350	Nossentiner Hütte	40,11	614	15	2061
13 0 39 360	Penzlin, Stadt	34,82	2 934	84	2064
13 0 39 370	Puchow	5,65	148	26	2061
13 0 39 400	Schloen	10,34	308	30	2061
13 0 39 410	Silz	10,67	337	32	2061
13 0 39 420	Torgelow	14,28	331	23	2061
13 0 39 430	Varchentin	17,31	380	22	2061
13 0 39 440	Vielist	11,94	394	33	2061
13 0 39 450	Vollrathsruhe	31,25	575	18	2061
13 0 39 460	Waren/ Müritz, Stadt	158,43	24 102	152	2060
13 0 39 470	Wendorf	8,17	171	21	2061
13 0 39	zusammen ...	1 008,67	52 506	52	X
13 0 40	Wismar				
	Sitz: Wismar, Stadt				
13 0 40 010	Babst	18,89	469	25	2401
13 0 40 020	Bad Kleinen	23,43	3 573	152	2403
13 0 40 030	Barnekow	15,55	443	28	2401
13 0 40 040	Beidendorf	20,31	628	31	2401

3 Gemeinden in systematischer Ordnung mit Schlüsselnummer, Fläche, Bevölkerung,
Bevölkerungsdichte und Postleitzahl am 31.12.1990

Schlüssel- nummer	Land, Reg.-Bezirk, Kreis, Gemeinde	Fläche km 2	Bevölkerung	Ein- wohner je km 2	Post- leitzahl-
13 0 40 050	Benz	22,58	803	36	2401
13 0 40 060	Blowatz	30,21	1 040	34	2401
13 0 40 070	Bobitz	22,89	1 435	63	2401
13 0 40 080	Bolensdorf	12,68	504	40	2401
13 0 40 090	Gägelow	23,89	1 563	65	2401
13 0 40 100	Glasin	20,43	495	24	2401
13 0 40 110	Gramkow	23,26	914	39	2401
13 0 40 120	Groß Krankow	22,24	655	29	2401
13 0 40 130	Hageböck	20,28	659	32	2401
13 0 40 140	Hohen Viecheln	18,96	628	33	2401
13 0 40 150	Hornstorf	14,88	747	50	2401
13 0 40 160	Insel Poel	35,93	2 810	78	2404
13 0 40 170	Krassow	8,95	399	45	2401
13 0 40 180	Krusenhagen	11,21	437	39	2401
13 0 40 190	Lübbberstorf	12,99	329	25	2401
13 0 40 200	Lübow	19,36	968	50	2401
13 0 40 210	Dorf Mecklenburg	30,01	2 690	90	2401
13 0 40 230	Neuburg-Steinhausen	8,76	1 609	184	2401
13 0 40 240	Neukloster, Stadt	23,61	4 743	201	2405
13 0 40 250	Passee	27,48	255	9	2401
13 0 40 260	Schimm	16,14	287	18	2401
13 0 40 270	Zierow	15,88	462	29	2401
13 0 40 280	Züsow	10,09	441	44	2401
13 0 40 290	Zurow	19,38	908	47	2401
13 0 40 300	Groß Stieten	31,72	1 163	37	2401
13 0 40 310	Metelsdorf	6,50	342	53	2401
13 0 40	zusammen ...	588,49	32 399	55	X
13 0 41	Wolgast				
	Sitz: Wolgast, Stadt				
13 0 41 010	Ahlbeck, Seebad	8,40	4 831	575	2252
13 0 41 020	Bansin, Seebad	13,35	2 807	210	2253
13 0 41 030	Benz	15,06	601	40	2251
13 0 41 040	Buddenhagen	11,79	403	34	2221
13 0 41 050	Buggenhagen	27,04	301	11	2221
13 0 41 060	Dargen	28,21	539	19	2251
13 0 41 080	Groß Ernhthof	8,84	342	39	2221
13 0 41 090	Heringsdorf, Seebad	15,30	3 823	250	2255
13 0 41 100	Hohendorf	30,52	875	29	2221
13 0 41 120	Kamminke	2,93	357	122	2251
13 0 41 130	Karlshagen	4,39	3 778	861	2222
13 0 41 140	Korswandt	12,81	477	37	2251
13 0 41 150	Koserow	5,97	1 667	279	2225
13 0 41 170	Kröslin	22,16	1 790	81	2221
13 0 41 180	Krummin	10,68	224	21	2221
13 0 41 190	Lassan, Stadt	12,60	1 859	148	2232
13 0 41 210	Loddin	5,92	1 030	174	2224
13 0 41 220	Lütow	16,30	358	22	2221
13 0 41 230	Mellenthin	9,74	216	22	2251
13 0 41 240	Mölschow	15,09	676	45	2221
13 0 41 250	Morgenitz	9,51	234	25	2251
13 0 41 260	Neppermin	9,30	366	39	2251
13 0 41 270	Peenemünde	24,99	745	30	2221
13 0 41 280	Pudagla	13,26	443	33	2251
13 0 41 290	Pulow	15,38	299	19	2221
13 0 41 300	Rankwitz	30,71	696	23	2251
13 0 41 320	Sauzin	6,61	289	44	2221
13 0 41 330	Stolpe	14,85	381	26	2251
13 0 41 340	Trassenheide	6,49	710	109	2233
13 0 41 350	Ückeritz	13,80	982	71	2235
13 0 41 360	Usedom, Stadt	38,58	2 272	59	2250
13 0 41 400	Wolgast, Stadt	19,19	17 013	887	2220
13 0 41 410	Zemitz	30,97	935	30	2221
13 0 41 420	Zempin	3,08	890	289	2237
13 0 41 430	Zinnowitz, Ostseebad	9,03	4 371	484	2238
13 0 41 440	Zirchow	19,46	683	35	2251
13 0 41	zusammen ...	542,31	58 263	107	X
13 0	Reg.-Bez. zusammen ...	23 558,95	1 923 959	82	X
13	Land insgesamt ...	23 558,95	1 923 959	82	X

14 SACHSEN

Verwaltungsgrenzen nach dem Stand vom 1.1.1991



	Schlüsselnummern	Grenzen	Verwaltungssitze ¹⁾
Land:	14	—	Dresden
Landkreis:	11	—	
Stadtkreis:	01	----	

1) Verwaltungssitze der Kreise sind nur benannt, wenn sie nicht mit dem Namen des Kreises übereinstimmen.

3 Gemeinden in systematischer Ordnung mit Schlüsselnummer, Fläche, Bevölkerung,
Bevölkerungsdichte und Postleitzahl am 31.12.1990

Schlüssel- nummer	Land, Reg.-Bezirk, Kreis, Gemeinde	Fläche km 2	Bevölkerung	Ein- wohner je km 2	Post- leitzahl
14	Sachsen				
14 0 01	Stadtkreis				
14 0 01 000	Chemnitz, Stadt	129,70	294 244	2 269	9000
14 0 02	Stadtkreis				
14 0 02 000	Dresden, Stadt	225,75	490 571	2 173	8000
14 0 03	Stadtkreis				
14 0 03 000	Görlitz, Stadt	25,85	72 237	2 794	8900
14 0 04	Stadtkreis				
14 0 04 000	Leipzig, Stadt	146,41	511 079	3 491	7000
14 0 05	Stadtkreis				
14 0 05 000	Plauen, Stadt	58,29	71 774	1 231	9900
14 0 06	Stadtkreis				
14 0 06 000	Zwickau, Stadt	56,97	114 632	2 012	9540
14 0 11	Annaberg				
	Sitz: Annaberg-Buchholz, Stadt				
14 0 11 010	Annaberg-Buchholz, Stadt	12,68	25 010	1 972	9300
14 0 11 020	Arnsfeld	11,90	1 440	121	9301
14 0 11 030	Bärenstein	4,23	2 987	706	9303
14 0 11 040	Cranzahl	7,24	2 376	328	9304
14 0 11 050	Crottendorf	29,43	4 649	158	9305
14 0 11 060	Cunersdorf	3,44	1 073	312	9301
14 0 11 070	Dörfel	5,27	400	76	9301
14 0 11 080	Elterlein, Stadt	26,23	2 186	83	9306
14 0 11 090	Frohnau	5,05	1 262	250	9301
14 0 11 100	Geyer, Stadt	18,76	4 593	245	9307
14 0 11 110	Geyersdorf	4,94	1 004	203	9301
14 0 11 120	Grumbach	7,40	957	129	9301
14 0 11 130	Hammerunterwiesenthal	2,95	655	222	9301
14 0 11 140	Hermannsdorf	12,43	921	74	9301
14 0 11 150	Jöhstadt, Stadt	14,28	1 595	112	9308
14 0 11 160	Königswalde	19,54	2 335	119	9309
14 0 11 170	Mildenau	19,78	2 550	129	9313
14 0 11 180	Neudorf	29,00	2 884	99	9314
14 0 11 190	Neundorf	6,40	843	132	9301
14 0 11 200	Oberscheiße	3,52	332	94	9301
14 0 11 210	Oberwiesenthal, Kurort, Stadt	37,78	3 897	103	9312
14 0 11 220	Scheibenberg, Stadt	5,49	2 135	389	9315
14 0 11 230	Schleittau, Stadt	15,90	2 576	162	9316
14 0 11 240	Schmalzgrube	0,97	237	244	9301
14 0 11 250	Schönfeld	6,68	811	121	9301
14 0 11 260	Schwarzbach	7,26	542	75	9301
14 0 11 270	Sehma	8,67	3 001	346	9317
14 0 11 280	Steinbach	27,03	1 022	38	9301
14 0 11 290	Tannenberg	7,89	1 269	161	9318
14 0 11 300	Waltersdorf	7,02	803	114	9301
14 0 11 310	Wiesa	9,97	1 547	155	9322
14 0 11 320	Wiesenbad, Thermalbad	3,16	1 015	321	9319
14 0 11	zusammen ...	382,29	78 907	206	X

3 Gemeinden in systematischer Ordnung mit Schlüsselnummer, Fläche, Bevölkerung,
Bevölkerungsdichte und Postleitzahl am 31.12.1990

Schlüssel- nummer	Land, Reg.-Bezirk, Kreis, Gemeinde	Fläche km 2	Bevölkerung	Ein- wohner je km 2	Post- leit- zahl-
14 0 12	Aue				
	Sitz: Aue, Stadt				
14 0 12 010	Affalter	11,08	1 480	134	9401
14 0 12 020	Albernau	2,59	1 247	481	9401
14 0 12 030	Aue, Stadt	21,27	24 447	1 149	9400
14 0 12 040	Bernsbach	8,75	4 220	482	9402
14 0 12 050	Blauenthal	3,60	306	85	9401
14 0 12 060	Bockau	19,20	3 112	162	9403
14 0 12 070	Burkhardtgrün	3,05	349	114	9401
14 0 12 080	Carlsfeld	24,18	1 106	46	9404
14 0 12 100	Eibenstock, Stadt	40,77	6 277	154	9405
14 0 12 120	Hundshübel	11,64	1 306	112	9401
14 0 12 130	Lauter/ Sa., Stadt	21,54	5 589	259	9406
14 0 12 140	Lichtenau	6,25	434	69	9401
14 0 12 150	Lindenu	5,14	667	130	9401
14 0 12 160	Lößnitz, Stadt	19,48	10 790	554	9407
14 0 12 170	Schlema	8,92	5 431	609	9408
14 0 12 180	Schneeberg, Stadt	19,12	20 303	1 062	9412
14 0 12 190	Schönheide	28,11	6 301	224	9413
14 0 12 200	Sosa	21,99	2 438	111	9414
14 0 12 210	Stützengrün	10,50	2 451	233	9415
14 0 12 220	Wildbach	5,68	590	104	9401
14 0 12 230	Wildenthal	24,39	322	13	9401
14 0 12 240	Zschornau	16,40	4 098	250	9416
14 0 12 250	Zwönitz, Stadt	34,28	10 084	294	9417
14 0 12	zusammen ...	367,93	113 348	308	X
14 0 13	Auerbach				
	Sitz: Auerbach/ Vogtland, Stadt				
14 0 13 020	Altmannsgrün	5,51	299	54	9701
14 0 13 030	Auerbach/ Vogtl., Stadt	14,60	20 833	1 427	9700
14 0 13 040	Beerheide	19,29	731	38	9701
14 0 13 050	Bergen	8,30	1 182	142	9702
14 0 13 060	Eich/ Sa.	7,47	590	79	9701
14 0 13 070	Ellefeld	4,55	3 416	751	9703
14 0 13 080	Falkenstein/ Vogtl., Stadt	16,96	9 931	586	9704
14 0 13 090	Grünbach, Höhenluftkurort	11,92	1 741	146	9705
14 0 13 100	Hartmannsgrün	9,88	873	88	9701
14 0 13 110	Kottengrün	5,62	741	132	9701
14 0 13 120	Neustadt/ Vogtl.	12,99	1 049	81	9704
14 0 13 130	Oberlauterbach	7,56	436	58	9701
14 0 13 140	Plohn	4,46	358	80	9701
14 0 13 150	Rebesgrün	5,35	1 474	276	9701
14 0 13 160	Reumtengrün	6,02	846	141	9701
14 0 13 170	Rodewisch, Stadt	16,69	8 033	481	9706
14 0 13 180	Röthenbach	4,57	381	83	9701
14 0 13 190	Rothenkirchen	5,84	1 659	284	9707
14 0 13 200	Rützengrün	5,62	343	61	9701
14 0 13 210	Schnarrtanne	10,12	1 245	123	9701
14 0 13 220	Schreiersgrün	4,59	824	180	9701
14 0 13 230	Treuen, Stadt	16,27	7 146	439	9708
14 0 13 240	Trieb/ Vogtl.	6,54	825	126	9701
14 0 13 250	Werda	7,96	1 057	133	9701
14 0 13 260	Wernesgrün	5,29	1 129	213	9709
14 0 13 270	Wildenau	9,29	572	62	9701
14 0 13	zusammen ...	233,26	67 714	290	X
14 0 14	Bautzen				
	Sitz: Bautzen, Stadt				
14 0 14 010	Baruth	26,79	1 488	56	8601
14 0 14 030	Bautzen, Stadt	34,69	48 588	1 401	8600
14 0 14 090	Coblentz	8,89	475	53	8601
14 0 14 110	Commerau b. Klitz	18,52	462	25	8601
14 0 14 120	Crosta	2,18	507	233	8601

3 Gemeinden in systematischer Ordnung mit Schlüsselnummer, Fläche, Bevölkerung, Bevölkerungsdichte und Postleitzahl am 31.12.1990

Schlüssel- nummer	Land, Reg.-Bezirk, Kreis, Gemeinde	Fläche km 2	Bevölkerung	Ein- wohner je km 2	Post- leitzahl-
14 0 14 130	Crostau	9,32	1 822	195	8601
14 0 14 150	Doberschau	4,88	1 120	230	8601
14 0 14 180	Drehse	5,26	329	63	8601
14 0 14 200	Eulowitz	1,84	315	171	8601
14 0 14 210	Gaußig	20,51	1 749	85	8601
14 0 14 220	Gnaschwitz	9,47	988	104	8601
14 0 14 230	Göda	23,59	2 385	101	8601
14 0 14 240	Gröditz	11,21	627	56	8601
14 0 14 250	Großdubrau	7,82	2 209	282	8612
14 0 14 260	Großpostwitz/ O.L.	11,57	2 630	227	8603
14 0 14 280	Guttau	8,81	653	74	8601
14 0 14 310	Hochkirch	16,76	1 391	83	8601
14 0 14 320	Jenkwitz	16,65	1 240	74	8601
14 0 14 330	Kirschau	3,87	2 109	545	8604
14 0 14 340	Kleinbautzen	6,83	806	118	8601
14 0 14 360	Kleinsaubernitz	10,68	632	59	8601
14 0 14 370	Kleinwelka	12,36	1 814	147	8601
14 0 14 380	Klix	12,86	649	50	8601
14 0 14 390	Königswartha	37,40	4 216	113	8601
14 0 14 400	Kotitz	11,39	785	69	8601
14 0 14 420	Kubschütz	22,21	1 302	59	8601
14 0 14 440	Luga	6,91	465	67	8601
14 0 14 450	Luppa	12,27	450	37	8601
14 0 14 460	Luttowitz	3,58	342	96	8601
14 0 14 470	Malschwitz	9,21	869	94	8601
14 0 14 480	Maltitz	5,37	311	58	8701
14 0 14 500	Milkel	23,50	1 013	43	8601
14 0 14 520	Neschwitz	34,03	1 951	57	8601
14 0 14 530	Neudorf/ Spree	22,17	513	23	8601
14 0 14 540	Niedergurig	8,73	730	84	8601
14 0 14 550	Niederkaina	3,81	517	136	8601
14 0 14 560	Nostitz	7,46	347	47	8701
14 0 14 570	Obergurig	9,83	2 113	215	8601
14 0 14 590	Oppitz	3,07	235	77	8601
14 0 14 600	Plotzen	10,38	464	45	8601
14 0 14 610	Pommritz	8,38	550	66	8601
14 0 14 620	Prischwitz	10,78	621	58	8601
14 0 14 630	Purschwitz	10,17	725	71	8601
14 0 14 640	Puschwitz	11,74	1 179	100	8601
14 0 14 650	Quatitz	7,70	591	77	8601
14 0 14 680	Radibor	13,44	1 226	91	8601
14 0 14 690	Rodewitz/ Spree	2,65	625	236	8601
14 0 14 700	Salzenforst-Bolbritz	15,01	863	57	8601
14 0 14 710	Saritsch	7,72	402	52	8601
14 0 14 720	Schirgiswalde, Stadt	8,48	3 232	381	8605
14 0 14 730	Sdler	5,14	412	80	8601
14 0 14 750	Sohland/ Spree	22,74	4 531	199	8606
14 0 14 790	Stiebitz	4,71	650	138	8601
14 0 14 800	Taubenheim/ Spree	7,65	1 956	256	8607
14 0 14 820	Wehrsdorf	6,87	1 883	274	8608
14 0 14 830	Weißenberg, Stadt	5,13	1 064	207	8601
14 0 14 840	Wilthen, Stadt	17,06	8 258	484	8609
14 0 14 850	Wurschen	7,58	486	64	8601
14 0 14	zusammen ...	689,63	120 865	175	X
14 0 15	Bischofswerda				
	Sitz: Bischofswerda, Stadt				
14 0 15 010	Bischofswerda, Stadt	18,54	12 632	681	8500
14 0 15 020	Bretznig	14,41	3 193	222	8513
14 0 15 030	Bühlau	6,34	546	86	8501
14 0 15 040	Burkau	13,31	1 917	144	8502
14 0 15 050	Demitz-Thumitz	9,65	2 599	269	8503
14 0 15 060	Frankenthal	9,43	1 125	119	8501
14 0 15 080	Goldbach	11,29	856	76	8501
14 0 15 090	Großdrebnitz	10,65	889	83	8501
14 0 15 110	Großbharthau	7,77	1 511	194	8504
14 0 15 120	Großröhrsdorf, Stadt	19,11	6 894	361	8512
14 0 15 140	Kleinröhrsdorf	7,34	559	76	8501
14 0 15 150	Lauterbach	10,88	625	57	8501
14 0 15 160	Lichtenberg	14,75	1 785	121	8501

3 Gemeinden in systematischer Ordnung mit Schlüsselnummer, Fläche, Bevölkerung, Bevölkerungsdichte und Postleitzahl am 31.12.1990

Schlüssel- nummer	Land, Reg.-Bezirk, Kreis, Gemeinde	Fläche km 2	Bevölkerung	Ein- wohner je km 2	Post- leitzahl
14 0 15 180	Naundorf	5,61	503	90	8501
14 0 15 190	Neukirch/ Lausitz	21,32	6 291	295	8505
14 0 15 200	Ohorn	11,82	2 474	209	8506
14 0 15 210	Pohla	6,01	487	81	8501
14 0 15 220	Pulsnitz, Stadt	10,97	6 072	554	8514
14 0 15 230	Putzkau	24,04	1 941	81	8507
14 0 15 240	Rammenau	10,76	1 446	134	8501
14 0 15 250	Ringenhain	3,46	923	267	8501
14 0 15 260	Rothnaußlitz	5,41	481	89	8501
14 0 15 270	Schmiedefeld	6,67	458	69	8501
14 0 15 280	Schmölln/ O.L.	5,47	1 461	267	8508
14 0 15 290	Schönbrunn/ Lausitz	5,80	460	79	8501
14 0 15 300	Seeligstadt	16,49	593	36	8501
14 0 15 310	Steinigtwolmsdorf	10,60	2 084	197	8509
14 0 15 320	Tröbigau	3,44	380	110	8501
14 0 15 330	Uhyst am Taucher	11,17	741	66	8501
14 0 15 350	Weifa	3,88	705	182	8501
14 0 15	zusammen ...	316,39	62 631	198	X
14 0 16	Borna				
	Sitz: Borna, Stadt				
14 0 16 010	Audigast	6,36	410	64	7221
14 0 16 020	Auligk	20,83	1 208	58	7221
14 0 16 030	Berndorf	14,40	472	33	7221
14 0 16 040	Steinbach	12,26	935	76	7201
14 0 16 050	Böhlen, Stadt	18,55	6 622	357	7202
14 0 16 060	Borna, Stadt	27,03	23 128	856	7200
14 0 16 070	Breunsdorf	6,17	179	29	7201
14 0 16 080	Deutzen	6,60	2 770	420	7203
14 0 16 100	Dreiskau-Muckern	5,77	334	58	7201
14 0 16 110	Großstolpen	16,01	474	30	7221
14 0 16 120	Elstertrebnitz	11,65	1 202	103	7221
14 0 16 130	Espenhain	3,18	1 545	486	7204
14 0 16 140	Eula	8,68	939	108	7201
14 0 16 150	Groitzsch, Stadt	12,46	6 288	505	7222
14 0 16 170	Großzössen	5,59	711	127	7201
14 0 16 200	Hainichen	10,96	513	47	7201
14 0 16 210	Heuersdorf	7,61	329	43	7201
14 0 16 230	Kahnsdorf	11,54	530	46	7201
14 0 16 250	Kitzscher, Stadt	18,04	7 993	443	7205
14 0 16 260	Lippendorf-Kierlitzsch	17,54	565	32	7201
14 0 16 270	Lobstädt	7,14	1 689	237	7206
14 0 16 310	Mölbis	7,43	354	48	7201
14 0 16 320	Neukieritzsch	2,35	4 184	1 780	7207
14 0 16 330	Neukirchen	9,77	1 496	153	7201
14 0 16 340	Oelzschau	11,10	487	44	7201
14 0 16 350	Pegau, Stadt	13,75	5 013	365	7220
14 0 16 370	Pötzschau	6,44	280	43	7201
14 0 16 380	Ramsdorf	7,85	997	127	7221
14 0 16 390	Regis-Breitlingen, Stadt	10,85	3 932	362	7208
14 0 16 400	Rötha, Stadt	17,88	4 713	264	7209
14 0 16 410	Rüßen-Kleinstorkwitz	3,75	436	116	7221
14 0 16 440	Thräna	6,94	905	130	7201
14 0 16 470	Wiederau	7,82	641	82	7221
14 0 16 480	Zedtlitz	9,87	963	98	7201
14 0 16	zusammen ...	364,17	83 237	229	X
14 0 17	Brand-Erbisdorf				
	Sitz: Brand-Erbisdorf, Stadt				
14 0 17 010	Berthelsdorf/ Erzgeb.	12,38	914	74	9201
14 0 17 020	Brand-Erbisdorf, Stadt	11,66	9 490	814	9230
14 0 17 030	Burkersdorf	17,73	935	53	9201
14 0 17 040	Cämmerswalde	14,71	1 101	75	9331
14 0 17 050	Clausnitz/ Erzgeb.	14,41	1 148	80	9201
14 0 17 060	Dittersbach	7,62	294	39	9201
14 0 17 070	Dorfchemnitz b. Sayda	14,28	1 162	81	9201
14 0 17 080	Frauenstein, Stadt	12,98	1 356	104	9202

3 Gemeinden in systematischer Ordnung mit Schlüsselnummer, Fläche, Bevölkerung, Bevölkerungsdichte und Postleitzahl am 31.12.1990

Schlüssel- nummer	Land, Reg.-Bezirk, Kreis, Gemeinde	Fläche km 2	Bevölkerung	Ein- wohner je km 2	Post- leit- zahl
14 0 17 090	Friedebach	14,63	569	39	9201
14 0 17 110	Großhartmannsdorf	15,03	1 736	116	9203
14 0 17 120	Helbigsdorf	8,49	458	54	9201
14 0 17 130	Holzhaus	36,20	491	14	9201
14 0 17 150	Langenau	18,23	2 553	140	9207
14 0 17 160	Lichtenberg/ Erzgeb.	18,15	2 178	120	9208
14 0 17 170	Mittelsaida	7,91	654	83	9201
14 0 17 180	Mulda/ Sa.	18,56	1 803	97	9209
14 0 17 190	Nassau	20,41	1 135	56	9201
14 0 17 200	Oberreichenbach	3,20	130	41	9381
14 0 17 210	Obersaida	5,86	369	63	9201
14 0 17 220	Rechenberg-Bienenmühle	1,86	1 144	615	9213
14 0 17 230	St. Michaelis	12,64	1 190	94	9201
14 0 17 240	Sayda, Stadt	20,57	1 765	86	9215
14 0 17 250	Voigtsdorf	15,30	793	52	9201
14 0 17 260	Weigmannsdorf-Müdisdorf	15,05	947	63	9201
14 0 17 270	Zethau	16,29	1 015	62	9201
14 0 17	zusammen ...	354,15	35 330	100	X
14 0 18	Chemnitz				
	Sitz: Chemnitz, Stadt				
14 0 18 010	Adorf/ Erzgeb.	6,72	1 409	210	9122
14 0 18 030	Auerswalde	11,67	2 275	195	9108
14 0 18 040	Bräunsdorf	6,96	1 110	159	9101
14 0 18 050	Burgstädt, Stadt	20,27	12 495	616	9112
14 0 18 060	Burkhardtsdorf	10,28	3 899	379	9135
14 0 18 070	Claußnitz	10,96	1 992	182	9113
14 0 18 080	Diethensdorf	4,90	505	103	9101
14 0 18 090	Dittersdorf	11,84	1 963	166	9133
14 0 18 100	Einsiedel	10,93	3 167	290	9132
14 0 18 110	Euba	11,73	1 193	102	9101
14 0 18 120	Garnsdorf	6,51	657	101	9101
14 0 18 130	Grüna	13,81	4 536	328	9125
14 0 18 140	Hartmannsdorf	10,28	4 820	469	9116
14 0 18 160	Kändler	3,15	1 533	487	9105
14 0 18 170	Kemtau	5,96	1 545	259	9134
14 0 18 180	Klaffenbach	8,64	1 821	211	9123
14 0 18 190	Kleinolbersdorf-Altenhain	13,08	1 316	101	9101
14 0 18 200	Köthensdorf-Reitzenhain	4,49	813	181	9101
14 0 18 210	Limbach-Oberfrohna, Stadt	15,79	22 324	1 414	9102
14 0 18 220	Markersdorf b. Burgstädt	5,25	1 261	240	9114
14 0 18 230	Mittelbach	6,94	1 528	220	9126
14 0 18 240	Mohsdorf	5,20	946	182	9101
14 0 18 250	Mühlau	8,08	2 201	272	9117
14 0 18 260	Neukirchen/ Erzgeb.	13,40	5 300	396	9124
14 0 18 270	Niederfrohna	10,10	2 304	228	9106
14 0 18 280	Niederlichtenau	11,39	1 337	117	9101
14 0 18 290	Oberlichtenau	3,76	1 096	291	9109
14 0 18 300	Pleißna	7,22	1 971	273	9107
14 0 18 310	Röhrsdorf	12,17	2 411	198	9104
14 0 18 320	Taura b. Burgstädt	6,63	2 188	330	9115
14 0 18 330	Wittgensdorf	12,54	5 061	404	9127
14 0 18	zusammen ...	290,65	96 977	334	X
14 0 19	Delitzsch				
	Sitz: Delitzsch, Stadt				
14 0 19 010	Badrina	6,52	505	77	7271
14 0 19 020	Beerendorf	9,42	413	44	7271
14 0 19 030	Benndorf	11,14	339	30	7271
14 0 19 040	Brinnis	13,18	418	32	7271
14 0 19 050	Brodau	3,99	277	69	7271
14 0 19 060	Delitzsch, Stadt	24,10	27 051	1 122	7270
14 0 19 070	Döbernitz	3,69	826	224	7271
14 0 19 080	Freiroda	12,12	576	48	7271
14 0 19 100	Glesien	12,13	1 430	118	7271
14 0 19 120	Hohenroda	10,20	537	53	7271
14 0 19 140	Kletzen	7,44	345	46	7271

3 Gemeinden in systematischer Ordnung mit Schlüsselnummer, Fläche, Bevölkerung, Bevölkerungsdichte und Postleitzahl am 31.12.1990

Schlüssel- nummer	Land, Reg.-Bezirk, Kreis, Gemeinde	Fläche km 2	Bevölkerung	Ein- wohner je km 2	Post- leitzahl-
14 0 19 150	Klitschmar	8,43	384	46	7271
14 0 19 160	Kölsa	5,85	307	52	7271
14 0 19 170	Krenstitz	5,24	405	77	7271
14 0 19 190	Krostitz	13,89	1 856	134	7271
14 0 19 200	Kyhna	12,04	589	49	7271
14 0 19 210	Laue	4,96	212	43	7271
14 0 19 220	Lemsel	2,48	185	75	7271
14 0 19 230	Lindenhayn	7,51	325	43	7271
14 0 19 240	Lissa	5,89	459	78	7271
14 0 19 250	Löbnitz	19,22	1 826	95	7271
14 0 19 270	Mutschlena	3,91	125	32	7271
14 0 19 290	Pohritzsch	6,03	402	67	7271
14 0 19 300	Priester	7,59	182	24	7271
14 0 19 310	Rackwitz	11,97	3 134	262	7272
14 0 19 320	Radefeld	10,69	1 086	102	7271
14 0 19 330	Reibitz	4,93	352	71	7271
14 0 19 350	Sausedlitz	13,04	220	17	7271
14 0 19 360	Schenkenberg	12,53	931	74	7271
14 0 19 390	Selben	6,92	639	92	7271
14 0 19 400	Spröda	6,80	350	51	7271
14 0 19 410	Wiedemar	8,00	564	71	7271
14 0 19 420	Wiesenena	12,11	449	37	7271
14 0 19 430	Wölkau	9,74	518	53	7271
14 0 19 440	Wolteritz	7,37	308	42	7271
14 0 19 450	Zaasch	8,35	411	49	7271
14 0 19 460	Zschernitz	7,93	530	67	7271
14 0 19 470	Zschölkau	5,76	537	93	7271
14 0 19 480	Zschortau	22,41	2 063	92	7271
14 0 19 490	Zwochau	18,83	1 037	55	7271
14 0 19	zusammen ...	384,35	53 103	138	X
14 0 20	Dippoldiswalde				
	Sitz: Dippoldiswalde, Stadt				
14 0 20 010	Altenberg, Stadt	32,24	3 594	111	8242
14 0 20 020	Ammelsdorf	4,87	173	36	8231
14 0 20 030	Bärenburg, Kurort	11,20	318	28	8236
14 0 20 040	Bärenfels, Kurort	2,76	330	120	8234
14 0 20 050	Bärenstein, Stadt	11,97	1 071	89	8243
14 0 20 060	Beerwalde	7,74	299	39	8231
14 0 20 090	Borlas	5,15	408	79	8231
14 0 20 100	Cunnersdorf	10,38	430	41	8231
14 0 20 110	Dippoldiswalde, Stadt	18,07	6 597	365	8230
14 0 20 120	Dittersdorf	16,41	820	50	8231
14 0 20 130	Dönschten	0,79	189	239	8231
14 0 20 140	Falkenhain	3,64	399	110	8231
14 0 20 160	Fürstenau	7,66	351	46	8231
14 0 20 170	Fürstenwalde	12,16	407	33	8231
14 0 20 180	Geising, Stadt	14,78	1 586	107	8244
14 0 20 190	Glashütte, Stadt	4,95	2 526	510	8245
14 0 20 200	Hartmannsdorf	14,07	709	50	8231
14 0 20 210	Hausdorf	5,02	226	45	8231
14 0 20 220	Hennersdorf	7,47	505	68	8231
14 0 20 230	Hermsdorf/ Erzgeb.	13,10	972	74	8232
14 0 20 240	Hirschbach	8,67	464	54	8231
14 0 20 250	Höckendorf	9,83	1 133	115	8233
14 0 20 260	Johnsbach	10,84	687	63	8231
14 0 20 270	Kipsdorf, Kurort	3,91	464	119	8235
14 0 20 280	Lauenstein, Stadt	6,57	851	130	8246
14 0 20 290	Liebenau	14,90	486	33	8231
14 0 20 310	Luchau	8,05	317	39	8231
14 0 20 320	Malter	1,34	266	199	8231
14 0 20 330	Niederfrauendorf	3,01	203	67	8231
14 0 20 340	Obercarsdorf	5,03	876	174	8231
14 0 20 350	Obercunnersdorf	5,91	249	42	8231
14 0 20 360	Oberfrauendorf	14,88	333	22	8231
14 0 20 370	Oberhäslich	5,16	514	100	8231
14 0 20 380	Paulsdorf	3,87	293	76	8231
14 0 20 390	Pretzschendorf	27,83	2 026	73	8231
14 0 20 400	Rehefeld-Zaunhaus	14,75	281	19	8231
14 0 20 410	Reichenau	14,24	682	48	8231

3 Gemeinden in systematischer Ordnung mit Schlüsselnummer, Fläche, Bevölkerung,
Bevölkerungsdichte und Postleitzahl am 31.12.1990

Schlüssel- nummer	Land, Reg.-Bezirk, Kreis, Gemeinde	Fläche km 2	Bevölkerung	Ein- wohner je km 2	Post- leitzahl-
14 0 20 420	Reichstädt	21,57	1 429	66	8231
14 0 20 430	Reinhardtsgrμμα	11,85	888	75	8237
14 0 20 440	Reinholdshain	6,42	418	65	8231
14 0 20 460	Ruppendorf	8,01	936	117	8231
14 0 20 470	Sadisdorf	5,59	507	91	8231
14 0 20 480	Schellerhau	6,10	478	78	8238
14 0 20 490	Schlottwitz	1,50	1 258	839	8231
14 0 20 500	Schmiedeberg	8,51	2 983	351	8239
14 0 20 510	Schönfeld	8,47	341	40	8231
14 0 20 520	Seifersdorf	6,94	1 106	159	8231
14 0 20 530	Seyde	7,04	229	33	8231
14 0 20 550	Zinnwald-Georgenfeld	3,17	701	221	8231
14 0 20	zusammen ...	458,39	43 309	94	X
14 0 21	Döbeln				
	Sitz: Döbeln, Stadt				
14 0 21 010	Auerschütz	7,29	294	40	7301
14 0 21 020	Beicha	7,22	394	55	7301
14 0 21 030	Bockelwitz	15,07	763	51	7321
14 0 21 040	Börtewitz	5,65	391	69	7321
14 0 21 060	Choren	4,43	403	91	7301
14 0 21 070	Döbeln, Stadt	28,50	26 827	941	7300
14 0 21 080	Dürrweitzschen	9,07	441	49	7301
14 0 21 090	Ebersbach	6,75	990	147	7301
14 0 21 110	Gallschütz	9,81	501	51	7301
14 0 21 120	Gebersbach-Knobelsdorf	12,81	740	58	7301
14 0 21 130	Gersdorf	14,79	1 067	72	7321
14 0 21 140	Gleisberg	8,93	836	94	7301
14 0 21 180	Großweitzschen	13,68	1 096	80	7301
14 0 21 200	Hartha, Stadt	15,59	8 282	531	7302
14 0 21 210	Haßlau	10,28	640	62	7301
14 0 21 230	Jahna-Pulsitz	12,05	646	54	7301
14 0 21 240	Kiebitz	5,82	495	85	7301
14 0 21 270	Leisnig, Stadt	25,76	8 324	323	7320
14 0 21 290	Littdorf	7,16	420	59	7301
14 0 21 300	Lüttewitz-Dreißig	13,11	865	66	7301
14 0 21 340	Minkwitz	4,20	345	82	7321
14 0 21 350	Mochau	14,05	1 174	84	7301
14 0 21 360	Mockritz	18,61	1 254	67	7301
14 0 21 370	Naunhof	13,82	724	52	7321
14 0 21 380	Niederstrieß	7,57	890	118	7301
14 0 21 390	Noschkowitz	7,78	464	60	7301
14 0 21 410	Ostrau	12,47	2 352	189	7303
14 0 21 440	Polkenberg	13,08	1 150	88	7321
14 0 21 450	Reinsdorf	7,47	456	61	7301
14 0 21 470	Roßwein, Stadt	9,92	7 686	775	7304
14 0 21 500	Schreibitz	7,19	655	91	7301
14 0 21 530	Steina	8,04	394	49	7321
14 0 21 540	Technitz	4,07	554	136	7301
14 0 21 560	Waldheim, Stadt	16,34	9 609	588	7305
14 0 21 580	Wendishain	13,54	663	49	7321
14 0 21 590	Westewitz	2,39	1 417	593	7301
14 0 21 620	Ziegra	18,07	1 596	88	7301
14 0 21 630	Zschaitz	9,15	1 036	113	7301
14 0 21	zusammen ...	421,53	86 834	206	X
14 0 22	Dresden				
	Sitz: Dresden, Stadt				
14 0 22 010	Altfranken	1,28	187	146	8101
14 0 22 020	Arnsdorf bei Dresden	18,38	4 221	230	8143
14 0 22 030	Bärnsdorf	7,14	534	75	8101
14 0 22 050	Berbisdorf	8,06	848	105	8101
14 0 22 060	Borsberg	1,16	138	119	8101
14 0 22 070	Boxdorf	3,74	1 375	368	8101
14 0 22 080	Brabschütz	7,01	470	67	8101
14 0 22 090	Cossebaude	8,12	4 172	514	8132
14 0 22 100	Cunnersdorf	1,62	203	125	8101

3 Gemeinden in systematischer Ordnung mit Schlüsselnummer, Fläche, Bevölkerung, Bevölkerungsdichte und Postleitzahl am 31.12.1990

Schlüssel- nummer	Land, Reg.-Bezirk, Kreis, Gemeinde	Fläche km 2	Bevölkerung	Ein- wohner je km 2	Post- leitzahl-
14 0 22 110	Eschdorf	11,61	624	54	8101
14 0 22 120	Fischbach	11,11	766	69	8101
14 0 22 130	Friedewald, Luftkurort	3,27	831	254	8101
14 0 22 140	Gönnsdorf	1,15	273	237	8101
14 0 22 160	Gompitz	10,26	1 036	101	8101
14 0 22 170	Großdittmannsdorf	9,45	590	62	8101
14 0 22 180	Großerkmannsdorf	7,42	1 262	170	8101
14 0 22 190	Grünberg b. Radeberg	4,90	471	96	8101
14 0 22 200	Hermisdorf	4,68	1 406	300	8101
14 0 22 230	Langebrück	6,96	3 020	434	8102
14 0 22 240	Leppersdorf	7,32	854	117	8501
14 0 22 260	Liegau-Augustusbad	3,20	1 580	494	8107
14 0 22 270	Lomnitz	9,52	1 011	106	8101
14 0 22 280	Malschendorf	2,05	249	121	8101
14 0 22 290	Medingen	5,26	1 180	224	8101
14 0 22 300	Mobschatz	1,52	564	371	8101
14 0 22 310	Moritzburg	24,09	2 040	85	8105
14 0 22 330	Oberwartha	2,04	309	151	8101
14 0 22 340	Ockerwitz	1,47	235	160	8029
14 0 22 350	Ottendorf-Okrilla	11,04	5 463	495	8103
14 0 22 360	Pappritz	1,49	557	374	8101
14 0 22 370	Radeberg, Stadt	15,90	14 648	921	8142
14 0 22 380	Radebeul, Stadt	25,99	31 115	1 197	8122
14 0 22 390	Radeburg, Stadt	23,71	5 020	212	8106
14 0 22 400	Reichenberg	7,60	1 310	172	8101
14 0 22 410	Rockau	2,98	340	114	8101
14 0 22 420	Schönborn b. Radeberg	5,16	363	70	8101
14 0 22 430	Schönfeld	7,34	1 177	160	8101
14 0 22 440	Schullwitz	4,75	436	92	8101
14 0 22 450	Seifersdorf b. Radeberg	8,40	602	72	8101
14 0 22 460	Steinbach	7,84	540	69	8101
14 0 22 470	Ullersdorf b. Radeberg	3,21	602	188	8101
14 0 22 490	Volkersdorf, Kurort	5,64	479	85	8101
14 0 22 500	Wachau b. Radeberg	12,83	1 325	103	8101
14 0 22 510	Wallroda	6,31	523	83	8101
14 0 22 520	Weißig	7,04	1 745	248	8108
14 0 22 530	Weixdorf	15,52	4 441	286	8104
14 0 22	zusammen ...	356,54	101 135	284	X
14 0 23	Eilenburg				
	Sitz: Eilenburg, Stadt				
14 0 23 010	Audenhain	20,47	1 101	54	7281
14 0 23 020	Authausen	12,54	550	44	7281
14 0 23 030	Battaune	11,06	366	33	7281
14 0 23 040	Doberschütz	12,26	1 131	92	7281
14 0 23 050	Bad Dübén, Stadt	22,43	8 744	390	7282
14 0 23 070	Eilenburg, Stadt	32,35	20 688	640	7280
14 0 23 090	Glauchau	9,41	339	36	7281
14 0 23 110	Gotha	11,29	370	33	7281
14 0 23 160	Hohenprießnitz	10,71	939	88	7281
14 0 23 170	Jesewitz	14,04	1 028	73	7281
14 0 23 180	Kospa-Pressen	14,49	728	50	7281
14 0 23 190	Kossa	32,10	787	25	7281
14 0 23 200	Krippenhna	16,36	518	32	7281
14 0 23 210	Laußig	26,54	2 516	95	7281
14 0 23 220	Liemehna	14,74	553	38	7281
14 0 23 230	Mockrehna	30,54	1 690	55	7281
14 0 23 250	Mörlitz	12,26	665	54	7281
14 0 23 260	Naundorf	16,08	728	45	7281
14 0 23 270	Paschwitz	15,90	538	34	7281
14 0 23 280	Pehritzsch	12,19	389	32	7281
14 0 23 290	Pressel	28,90	1 047	36	7281
14 0 23 320	Schnaditz	8,14	285	35	7281
14 0 23 330	Schöna	6,91	322	47	7281
14 0 23 340	Sprotta	10,77	865	80	7281
14 0 23 350	Strellin	8,88	533	60	7281
14 0 23 360	Tiefensee	12,79	289	23	7281
14 0 23 380	Weilaune	2,09	235	112	7281
14 0 23 390	Wildenhain	22,74	467	21	7281
14 0 23 400	Wildschütz	5,40	420	78	7281

3 Gemeinden in systematischer Ordnung mit Schlüsselnummer, Fläche, Bevölkerung, Bevölkerungsdichte und Postleitzahl am 31.12.1990

Schlüssel- nummer	Land, Reg.-Bezirk, Kreis, Gemeinde	Fläche km 2	Bevölkerung	Ein- wohner je km 2	Post- leitzahl-
14 0 23 410	Wöllnau	17,53	315	18	7281
14 0 23 430	Zschepplin	17,43	739	42	7281
14 0 23	zusammen ...	489,34	49 885	102	X
14 0 24	Flöha				
	Sitz: Flöha, Stadt				
14 0 24 010	Altenhain	3,30	291	88	9381
14 0 24 020	Augustusburg, Stadt	6,08	2 182	359	9382
14 0 24 040	Borstendorf	14,49	1 884	130	9393
14 0 24 050	Braunsdorf	1,93	492	255	9381
14 0 24 060	Breitenau	13,07	975	75	9381
14 0 24 070	Dittmannsdorf	8,84	752	85	9381
14 0 24 080	Eppendorf	13,60	3 829	282	9394
14 0 24 090	Erdmannsdorf	9,33	2 297	246	9383
14 0 24 100	Falkenau	9,08	2 060	227	9384
14 0 24 110	Flöha, Stadt	18,19	12 925	711	9380
14 0 24 120	Frankenstein	15,04	750	50	9381
14 0 24 130	Gahlenz	13,30	1 033	78	9381
14 0 24 150	Großwaltersdorf	12,37	1 163	94	9381
14 0 24 160	Grünberg	5,30	455	86	9381
14 0 24 170	Grünhainichen	5,40	1 520	281	9392
14 0 24 200	Hennersdorf	2,43	355	146	9381
14 0 24 210	Hohenfichte	2,97	871	293	9385
14 0 24 220	Kirchbach	7,98	241	30	9381
14 0 24 230	Kleinhartmannsdorf	7,88	559	71	9381
14 0 24 240	Leubsdorf	19,65	1 788	91	9386
14 0 24 250	Lichtenwalde	4,81	953	198	9381
14 0 24 260	Marbach	5,68	714	126	9381
14 0 24 270	Memmendorf	6,46	390	60	9381
14 0 24 280	Mühlbach	17,67	793	45	9381
14 0 24 290	Niederwiesa	10,99	3 590	327	9387
14 0 24 300	Oederan, Stadt	16,59	6 563	396	9388
14 0 24 310	Schellenberg	6,16	749	122	9381
14 0 24 320	Schönerstadt	4,91	384	78	9381
14 0 24	zusammen ...	263,50	50 558	192	X
14 0 25	Freiberg				
	Sitz: Freiberg, Stadt				
14 0 25 010	Bieberstein	6,60	571	87	9201
14 0 25 020	Bräunsdorf	3,86	866	224	9201
14 0 25 030	Conradsdorf	12,28	1 183	96	9201
14 0 25 040	Dittmannsdorf	10,12	669	66	9201
14 0 25 050	Freiberg, Stadt	26,86	48 609	1 810	9200
14 0 25 060	Großschirma	15,80	2 004	127	9204
14 0 25 070	Großvoigtsberg	4,55	702	154	9201
14 0 25 090	Halsbrücke	3,40	1 896	558	9205
14 0 25 100	Hetzdorf	3,51	947	270	9201
14 0 25 110	Hilbersdorf	5,55	1 383	249	9206
14 0 25 120	Hirschfeld	7,86	719	91	9201
14 0 25 130	Hohentanne	3,74	254	68	9201
14 0 25 140	Kleinschirma	5,94	500	84	9201
14 0 25 150	Kleinvoigtsberg	1,93	252	131	9201
14 0 25 160	Kleinwaltersdorf	10,88	792	73	9201
14 0 25 170	Krummenhennersdorf	9,27	534	58	9201
14 0 25 180	Langhennersdorf	14,37	800	56	9201
14 0 25 190	Naundorf	7,71	1 117	145	9201
14 0 25 200	Neukirchen	15,74	809	51	9201
14 0 25 210	Niederbobritzsch	16,11	1 644	102	9212
14 0 25 220	Niederschöna	12,62	1 137	90	9201
14 0 25 230	Oberbobritzsch	25,89	1 645	64	9218
14 0 25 240	Obergruna	4,78	493	103	9201
14 0 25 250	Oberschöna	20,65	1 321	64	9201
14 0 25 260	Reichenbach b. Siebenlehn	8,26	679	82	9201
14 0 25 270	Reinsberg	9,45	685	72	9214
14 0 25 280	Seifersdorf	6,11	385	63	9201
14 0 25 290	Siebenlehn, Stadt	15,98	1 983	124	9216
14 0 25 310	Weißborn/ Erzgeb.	10,32	1 834	178	9217

3 Gemeinden in systematischer Ordnung mit Schlüsselnummer, Fläche, Bevölkerung,
Bevölkerungsdichte und Postleitzahl am 31.12.1990

Schlüssel- nummer	Land, Reg.-Bezirk, Kreis, Gemeinde	Fläche km 2	Bevölkerung	Ein- wohner je km 2	Post- leit- zahl
14 0 25 320	Zug	9,91	1 202	121	9201
14 0 25	zusammen ...	310,05	77 615	250	X
14 0 26	Freital				
	Sitz: Freital, Stadt				
14 0 26 010	Bärenklause-Kautzsch	3,19	251	79	8211
14 0 26 020	Bannewitz	8,29	3 340	403	8213
14 0 26 050	Borthen	5,07	548	108	8301
14 0 26 060	Braunsdorf	5,92	1 493	252	8211
14 0 26 070	Colmnitz	16,32	1 652	101	8214
14 0 26 080	Dorfhain	6,25	1 250	200	8211
14 0 26 100	Freital, Stadt	37,85	40 033	1 058	8210
14 0 26 120	Goppeln	6,63	637	96	8211
14 0 26 140	Grumbach	15,67	1 270	81	8211
14 0 26 160	Kurort Hartha	50,62	2 284	45	8217
14 0 26 170	Helbigsdorf	12,44	574	46	8211
14 0 26 210	Kesselsdorf	3,88	626	161	8211
14 0 26 250	Klingenberg	5,73	1 399	244	8215
14 0 26 260	Kreischa	23,17	3 199	138	8216
14 0 26 300	Mohorn	20,66	1 959	95	8211
14 0 26 330	Oelsa	17,20	1 691	98	8218
14 0 26 340	Pesterwitz	2,69	1 183	440	8211
14 0 26 350	Pohrsdorf	3,17	320	101	8211
14 0 26 360	Possendorf	8,39	1 885	225	8219
14 0 26 380	Rabenau, Stadt	13,52	3 036	225	8222
14 0 26 390	Ripplien	4,37	1 022	234	8211
14 0 26 410	Sobrigau	2,61	221	85	8211
14 0 26 440	Tharandt, Stadt	17,45	2 566	147	8223
14 0 26 470	Wilsdruff, Stadt	22,55	3 809	169	8224
14 0 26	zusammen ...	313,64	76 248	243	X
14 0 27	Geithain				
	Sitz: Geithain, Stadt				
14 0 27 010	Altmörsitz	3,62	274	76	7231
14 0 27 020	Benndorf	9,34	637	68	7231
14 0 27 030	Breitenborn	5,18	317	61	7231
14 0 27 040	Buchheim	4,67	495	106	7231
14 0 27 060	Dolsenhain	5,43	272	50	7231
14 0 27 070	Ebersbach	5,49	459	84	7231
14 0 27 090	Eschefeld	6,98	564	81	7231
14 0 27 100	Flößberg	10,89	720	66	7231
14 0 27 110	Frankenhain	7,47	630	84	7231
14 0 27 120	Frauendorf	5,04	396	79	7231
14 0 27 130	Frohburg, Stadt	16,17	4 660	288	7233
14 0 27 140	Geithain, Stadt	17,39	6 743	388	7230
14 0 27 150	Gnandstein	5,61	443	79	7231
14 0 27 160	Greifenhain	9,20	798	87	7231
14 0 27 170	Hopfgarten	3,27	324	99	7231
14 0 27 180	Jahnshain	9,32	454	49	7231
14 0 27 190	Köhren-Sahlis, Stadt	12,13	1 947	161	7234
14 0 27 200	Langenleuba-Oberhain	16,54	1 261	76	7231
14 0 27 210	Bad Lausick, Stadt	15,21	5 738	377	7232
14 0 27 220	Narsdorf	8,55	1 117	131	7235
14 0 27 230	Nauenhain	6,23	371	60	7231
14 0 27 240	Nenkersdorf	7,42	589	79	7231
14 0 27 250	Niedergräfenhain	5,64	501	89	7231
14 0 27 260	Niedersteinbach	9,99	713	71	7231
14 0 27 270	Obergräfenhain	6,22	505	81	7231
14 0 27 280	Ossa	8,88	438	49	7231
14 0 27 290	Prießnitz	18,06	1 206	67	7231
14 0 27 300	Rathendorf	7,06	465	66	7231
14 0 27 310	Roda	6,58	458	70	7231
14 0 27 330	Syhra	4,35	224	51	7231
14 0 27 340	Tautenhain	7,67	658	86	7231
14 0 27 360	Ballendorf	5,94	336	57	7231
14 0 27	zusammen ...	271,54	34 713	128	X

3 Gemeinden in systematischer Ordnung mit Schlüsselnummer, Fläche, Bevölkerung, Bevölkerungsdichte und Postleitzahl am 31.12.1990

Schlüssel- nummer	Land, Reg.-Bezirk, Kreis, Gemeinde	Fläche km 2	Bevölkerung	Ein- wohner je km 2	Post- leitz- zahl-
14 0 28	Glauchau				
	Sitz: Glauchau, Stadt				
14 0 28 010	Dennheritz	12,87	1 381	107	9611
14 0 28 020	Dürrenuhisdorf	9,04	581	64	9611
14 0 28 040	Glauchau, Stadt	29,02	25 734	887	9610
14 0 28 050	Kaufungen	7,40	713	96	9611
14 0 28 070	Meerane, Stadt	19,61	20 627	1 052	9612
14 0 28 080	Niederlungwitz	8,36	1 576	189	9611
14 0 28 100	Niederwinkel	1,58	215	136	9611
14 0 28 110	Oberwiera	14,29	1 248	87	9611
14 0 28 130	Reinholdshain	8,19	859	105	9611
14 0 28 140	Remse	11,72	1 572	134	9611
14 0 28 150	Schlunzig	2,58	264	102	9501
14 0 28 160	Schönberg	15,48	894	58	9611
14 0 28 200	Waldenburg, Stadt	14,68	4 170	284	9613
14 0 28 220	Weidensdorf	3,07	364	119	9611
14 0 28 230	Wernsdorf	5,54	1 140	206	9611
14 0 28 240	Wolkenburg/ Mulde	9,71	1 153	119	9614
14 0 28	zusammen ...	173,14	62 491	361	X
14 0 29	Görlitz				
	Sitz: Görlitz, Stadt				
14 0 29 010	Altbernsdorf a.d. Eigen	15,91	676	42	8901
14 0 29 020	Arnsdorf-Hilbersdorf	11,00	746	68	8901
14 0 29 030	Buchholz	14,78	552	37	8901
14 0 29 040	Deschka	14,22	443	31	8901
14 0 29 050	Deutsch Ossig	8,58	94	11	8901
14 0 29 060	Deutsch Paulsdorf	4,43	207	47	8901
14 0 29 070	Dittersbach a.d. Eigen	9,42	673	71	8901
14 0 29 080	Dittmannsdorf	4,57	240	53	8901
14 0 29 090	Ebersbach	10,50	665	63	8901
14 0 29 100	Friedersdorf	13,31	590	44	8901
14 0 29 110	Gersdorf	9,20	622	68	8901
14 0 29 120	Girbigsdorf	9,35	728	78	8901
14 0 29 130	Groß Krauscha	10,05	460	46	8901
14 0 29 140	Hagenwerder	7,15	1 767	247	8905
14 0 29 170	Jauernick-Buschbach	7,91	436	55	8901
14 0 29 180	Kiesdorf a.d. Eigen	7,73	495	64	8901
14 0 29 200	Königshain	19,52	1 280	66	8901
14 0 29 220	Kunnersdorf	13,94	710	51	8901
14 0 29 230	Kunnerwitz	5,21	578	111	8901
14 0 29 240	Leuba	7,09	443	62	8901
14 0 29 250	Ludwigsdorf	13,70	1 003	73	8901
14 0 29 260	Markersdorf	20,45	1 211	59	8901
14 0 29 270	Melaune	9,53	755	79	8901
14 0 29 280	Mengelsdorf	8,88	464	52	8901
14 0 29 290	Meuselwitz	12,99	617	47	8901
14 0 29 320	Ostritz, Stadt	16,28	3 411	210	8906
14 0 29 330	Pfaffendorf	7,08	454	64	8901
14 0 29 350	Reichenbach/ O.L., Stadt	12,82	3 341	261	8907
14 0 29 360	Schlauroth	2,52	312	124	8901
14 0 29 370	Schönau-Berzdorf a.d. Eigen	20,12	1 540	77	8901
14 0 29 380	Sohland a. Rotstein	19,79	1 269	64	8901
14 0 29 400	Zodel	11,10	670	60	8901
14 0 29	zusammen ...	359,13	27 452	76	X
14 0 30	Grimma				
	Sitz: Grimma, Stadt				
14 0 30 010	Albrechtshain	4,73	409	86	7241
14 0 30 020	Altenhain	11,03	825	75	7241
14 0 30 030	Ammelhain	7,62	745	98	7241
14 0 30 060	Beiersdorf	6,68	538	81	7241
14 0 30 070	Belgershain	16,13	1 369	85	7241
14 0 30 090	Bockwitz	4,20	142	34	7241

3 Gemeinden in systematischer Ordnung mit Schlüsselnummer, Fläche, Bevölkerung, Bevölkerungsdichte und Postleitzahl am 31.12.1990

Schlüssel- nummer	Land, Reg.-Bezirk, Kreis, Gemeinde	Fläche km 2	Bevölkerung	Ein- wohner je km 2	Post- leit- zahl-
14 0 30 100	Böhlen	5,30	626	118	7241
14 0 30 120	Cannewitz	11,66	628	54	7241
14 0 30 130	Colditz, Stadt	29,36	6 257	213	7242
14 0 30 150	Döben	8,43	1 164	138	7241
14 0 30 160	Dürrweitzschen	6,94	1 003	145	7241
14 0 30 170	Etzoldshain	5,06	247	49	7241
14 0 30 180	Fremdiswalde	11,94	569	48	7241
14 0 30 190	Fuchshain	8,10	642	79	7241
14 0 30 200	Glasten	13,61	281	21	7241
14 0 30 220	Goizern/ Mulde	6,83	745	109	7241
14 0 30 230	Grethen	7,34	463	63	7241
14 0 30 240	Grimma, Stadt	27,87	17 698	635	7240
14 0 30 250	Großbardau	24,97	1 645	66	7241
14 0 30 260	Großbothen	11,03	1 720	156	7243
14 0 30 280	Großsteinberg	8,58	1 211	141	7241
14 0 30 290	Höfgen	8,08	454	56	7241
14 0 30 320	Klinga	6,70	686	102	7241
14 0 30 340	Kössern	4,94	616	125	7241
14 0 30 360	Lauterbach	4,68	374	80	7241
14 0 30 370	Leipnitz	22,41	593	26	7241
14 0 30 380	Leisenau	3,35	268	80	7241
14 0 30 390	Mutzschen, Stadt	17,06	1 822	107	7244
14 0 30 400	Naunhof, Stadt	19,01	4 823	254	7245
14 0 30 410	Neichen	6,33	505	80	7241
14 0 30 420	Nerchau, Stadt	12,05	2 849	236	7246
14 0 30 430	Otterwisch	22,74	1 359	60	7241
14 0 30 450	Pomßen	12,32	690	56	7241
14 0 30 460	Prösitz	9,19	237	26	7241
14 0 30 470	Ragewitz	12,65	931	74	7241
14 0 30 500	Schönbach	7,35	700	95	7241
14 0 30 510	Seelingstädt	7,52	766	102	7241
14 0 30 520	Sermuth	6,70	631	94	7241
14 0 30 530	Tanndorf	4,13	565	137	7241
14 0 30 550	Threna	6,65	453	68	7241
14 0 30 560	Trebsen/ Mulde, Stadt	9,96	2 512	252	7247
14 0 30 580	Zschadraß	6,65	1 276	192	7241
14 0 30 590	Zschoppach	8,77	585	67	7241
14 0 30	zusammen ...	456,65	62 622	137	X
14 0 31	Großenhain				
	Sitz: Großenhain, Stadt				
14 0 31 010	Baßlitz	9,27	566	61	8281
14 0 31 020	Bauda	9,79	515	53	8281
14 0 31 030	Beiersdorf	7,87	397	50	8281
14 0 31 040	Bieberach	2,43	229	94	8281
14 0 31 050	Blattersleben	6,11	267	44	8281
14 0 31 060	Blochwitz	8,63	252	29	8281
14 0 31 080	Brößnitz	3,49	112	32	8281
14 0 31 100	Dobra	12,67	402	32	8281
14 0 31 110	Dorf der Jugend	4,96	191	39	8281
14 0 31 120	Ebersbach	24,56	1 257	51	8281
14 0 31 130	Folbern	6,18	407	66	8281
14 0 31 140	Freitelsdorf-Cunnersdorf	7,55	423	56	8281
14 0 31 170	Görzig	5,14	230	45	8281
14 0 31 180	Großenhain, Stadt	24,61	18 578	755	8280
14 0 31 190	Kalkreuth	8,96	880	98	8281
14 0 31 200	Kleinnaundorf-Würschnitz	5,63	413	73	8281
14 0 31 210	Kmehlen-Gävernitz	14,70	656	45	8281
14 0 31 230	Kraußnitz	10,92	644	59	8281
14 0 31 240	Lampertswalde	8,36	1 086	130	8281
14 0 31 250	Lenz	5,78	384	66	8281
14 0 31 260	Linz	7,86	277	35	8281
14 0 31 280	Nasseböhlä	9,00	259	29	8281
14 0 31 290	Nauleis	5,36	216	40	8281
14 0 31 310	Naunhof	8,03	474	59	8281
14 0 31 330	Oelsnitz-Niegeroda	9,49	331	35	8281
14 0 31 340	Ponickau	23,76	758	32	8281
14 0 31 350	Priestewitz	7,17	756	105	8281
14 0 31 360	Quersa-Brockwitz	10,70	425	40	8281
14 0 31 370	Raden	4,67	269	58	8281

3 Gemeinden in systematischer Ordnung mit Schlüsselnummer, Fläche, Bevölkerung,
Bevölkerungsdichte und Postleitzahl am 31.12.1990

Schlüssel- nummer	Land, Reg.-Bezirk, Kreis, Gemeinde	Fläche km 2	Bevölkerung	Ein- wohner je km 2	Post- leit- zahl-
14 0 31 380	Reinersdorf	6,17	271	44	8281
14 0 31 390	Rödern	14,88	542	36	8281
14 0 31 400	Sacka	12,51	603	48	8281
14 0 31 410	Schönborn	5,04	206	41	8281
14 0 31 420	Schönfeld	20,36	1 034	51	8281
14 0 31 430	Skäßchen	16,37	632	39	8281
14 0 31 440	Skassa	5,02	319	64	8281
14 0 31 450	Strauch	8,84	324	37	8281
14 0 31 460	Strießen	7,71	422	55	8281
14 0 31 470	Tauscha	5,57	480	86	8281
14 0 31 480	Thiendorf	14,22	901	63	8281
14 0 31 500	Walda-Kleinthiemig	9,00	609	68	8281
14 0 31 510	Weißig a. Raschütz	12,85	403	31	8281
14 0 31 520	Weßnitz	9,04	443	49	8281
14 0 31 530	Wildenhain	10,84	519	48	8281
14 0 31 540	Zabeltitz-Treugeböhla	13,46	1 219	91	8281
14 0 31 550	Zottewitz	5,10	265	52	8281
14 0 31 560	Zschautitz	2,84	189	67	8281
14 0 31	zusammen ...	453,47	41 035	90	X
14 0 32	Hainichen				
	Sitz: Hainichen, Stadt				
14 0 32 010	Altmittweida	14,08	1 924	137	9252
14 0 32 020	Arnsdorf	4,15	354	85	9251
14 0 32 030	Beerwalde	2,45	258	105	9251
14 0 32 040	Berbersdorf	10,80	761	70	9251
14 0 32 050	Bockendorf	7,31	337	46	9251
14 0 32 060	Böhrigen	5,28	873	165	9253
14 0 32 070	Cunnersdorf	5,61	285	51	9251
14 0 32 080	Dittersbach	10,78	648	60	9251
14 0 32 090	Dittersdorf	2,25	122	54	9253
14 0 32 100	Ehrenberg	6,04	523	87	9251
14 0 32 110	Erlebach	2,09	63	30	9251
14 0 32 120	Etzdorf	13,04	1 043	80	9251
14 0 32 130	Eulendorf	4,04	158	39	9251
14 0 32 150	Frankenberg, Stadt	12,16	14 490	1 192	9262
14 0 32 160	Gersdorf	4,52	400	88	9251
14 0 32 170	Goßberg	3,13	118	38	9251
14 0 32 180	Greifendorf	8,06	372	46	9251
14 0 32 190	Grünlichtenberg	8,98	640	71	9251
14 0 32 200	Hainichen, Stadt	20,17	9 149	454	9260
14 0 32 210	Hermisdorf b. Mittweida	3,94	217	55	9251
14 0 32 220	Höckendorf b. Waldheim	2,33	118	51	9251
14 0 32 230	Höfchen	4,95	228	46	9251
14 0 32 240	Irbersdorf	2,90	271	93	9251
14 0 32 260	Kriebethal	0,51	1 156	2 267	9251
14 0 32 270	Krumbach	4,33	307	71	9251
14 0 32 280	Langenstriegis	13,40	540	40	9381
14 0 32 290	Lauenhain	4,90	865	177	9251
14 0 32 300	Marbach	16,33	1 459	89	9254
14 0 32 310	Mittweida, Stadt	14,70	17 163	1 168	9250
14 0 32 320	Mobendorf	8,50	421	50	9251
14 0 32 330	Moosheim	3,46	148	43	9251
14 0 32 340	Naundorf b. Roßwein	2,83	237	84	9251
14 0 32 350	Ottendorf	11,28	1 330	118	9251
14 0 32 360	Pappendorf	10,51	722	69	9251
14 0 32 370	Reichenbach	6,11	257	42	9251
14 0 32 380	Riechberg	6,32	370	59	9251
14 0 32 390	Ringethal	4,64	533	115	9251
14 0 32 400	Rossau	26,16	1 188	45	9251
14 0 32 410	Sachsenburg	6,06	674	111	9251
14 0 32 420	Schlegel	3,54	260	73	9251
14 0 32 430	Schönborn-Dreiwerden	6,22	1 163	187	9256
14 0 32 440	Seifersbach	5,42	599	111	9251
14 0 32 450	Tanneberg	4,31	295	68	9251
14 0 32	zusammen ...	318,59	63 039	198	X

3 Gemeinden in systematischer Ordnung mit Schlüsselnummer, Fläche, Bevölkerung, Bevölkerungsdichte und Postleitzahl am 31.12.1990

Schlüssel- nummer	Land, Reg.-Bezirk, Kreis, Gemeinde	Fläche km 2	Bevölkerung	Ein- wohner je km 2	Post- leitzahl-
14 0 33	Hohenstein-Ernstthal				
	Sitz: Hohenstein-Ernstthal, Stadt				
14 0 33 010	Bernsdorf	11,24	1 656	147	9271
14 0 33 020	Callenberg	10,91	1 888	173	9271
14 0 33 030	Falken	4,52	660	146	9271
14 0 33 040	Gersdorf	9,70	4 736	488	9272
14 0 33 060	Heinrichsort	0,72	1 183	1 643	9271
14 0 33 070	Hermsdorf	3,85	809	210	9271
14 0 33 080	Hohenstein-Ernstthal, Stadt	8,14	16 210	1 991	9270
14 0 33 090	Kuhschnappel	11,25	523	46	9271
14 0 33 100	Langenberg	8,32	919	110	9271
14 0 33 110	Langenchursdorf	12,89	1 363	106	9271
14 0 33 120	Lichtenstein/ Sa., Stadt	10,67	12 165	1 140	9275
14 0 33 130	Lobsdorf	3,69	336	91	9271
14 0 33 150	Oberlungwitz, Stadt	15,00	7 800	520	9273
14 0 33 160	Reichenbach	3,34	654	196	9271
14 0 33 170	Rödlitz	4,01	1 815	453	9276
14 0 33 180	St. Egidien	11,59	2 683	231	9277
14 0 33 190	Wüstenbrand	4,47	2 380	532	9274
14 0 33	zusammen ...	134,31	57 780	430	x
14 0 34	Hoyerswerda				
	Sitz: Hoyerswerda, Stadt				
14 0 34 010	Bernsdorf, Stadt	16,24	5 294	326	7702
14 0 34 020	Bluno	19,89	508	26	7701
14 0 34 030	Bröthen	11,04	892	81	7701
14 0 34 040	Burg	15,61	215	14	7701
14 0 34 050	Burghammer	18,05	945	52	7701
14 0 34 060	Dörghenhausen	5,46	547	100	7701
14 0 34 080	Dubring	3,25	120	37	7701
14 0 34 090	Gelerswalde	20,23	260	13	7701
14 0 34 110	Groß Särchen	10,27	1 121	109	7701
14 0 34 120	Hermsdorf/ Spree	17,36	315	18	7701
14 0 34 130	Hoske	7,76	379	49	7701
14 0 34 140	Hoyerswerda, Stadt	20,88	64 888	3 108	7700
14 0 34 160	Klein Partwitz	15,12	188	12	7701
14 0 34 170	Knappenrode	9,89	1 043	105	7703
14 0 34 180	Koblenz	5,41	371	69	7701
14 0 34 190	Kotten	7,76	356	46	7701
14 0 34 200	Laubusch	10,73	3 202	298	7704
14 0 34 210	Lauta, Stadt	16,68	7 604	456	7705
14 0 34 220	Leippe	13,64	1 256	92	7701
14 0 34 240	Litschen	19,83	776	39	7701
14 0 34 250	Lohsa	32,06	1 999	62	7706
14 0 34 260	Maukendorf	5,67	309	54	7701
14 0 34 280	Mönau	10,61	237	22	7701
14 0 34 300	Nardt	8,57	271	32	7701
14 0 34 310	Neustadt	46,16	390	8	7701
14 0 34 320	Neuwiese	12,88	605	47	7701
14 0 34 340	Sabrodt	9,74	315	32	7701
14 0 34 350	Schwarzkollm	30,34	537	18	7701
14 0 34 360	Seidewinkel	39,31	385	10	7701
14 0 34 370	Solischwitz	8,96	377	42	7701
14 0 34 380	Spohla	8,62	254	29	7701
14 0 34 390	Spreewitz	27,44	654	24	7701
14 0 34 400	Steinitz	9,74	349	36	7701
14 0 34 410	Tätzschwitz	9,26	434	47	7701
14 0 34 420	Uhyst	35,10	1 075	31	7701
14 0 34 430	Wartha	5,65	431	76	7701
14 0 34 440	Weißkollm	30,33	935	31	7701
14 0 34 450	Wiednitz	15,94	1 275	80	7701
14 0 34 460	Wittichenau, Stadt	23,20	3 415	147	7707
14 0 34 470	Zeißholz	9,75	415	43	7701
14 0 34 480	Zeißig	9,53	510	54	7701
14 0 34 490	Bärwalde	14,17	194	14	7701
14 0 34	zusammen ...	668,13	105 646	158	x

3 Gemeinden in systematischer Ordnung mit Schlüsselnummer, Fläche, Bevölkerung,
Bevölkerungsdichte und Postleitzahl am 31.12.1990

Schlüssel- nummer	Land, Reg.-Bezirk, Kreis, Gemeinde	Fläche km 2	Bevölkerung	Ein- wohner je km 2	Post- leitzahl
14 0 35	Kamenz				
	Sitz: Kamenz, Stadt				
14 0 35 010	Bernbruch	5,24	323	62	8291
14 0 35 020	Biehla	7,56	440	58	8291
14 0 35 030	Bischheim-Häsllich	13,89	1 832	132	8291
14 0 35 040	Brauna	19,98	879	44	8291
14 0 35 050	Bulleritz	10,90	315	29	8291
14 0 35 070	Cosel-Zeilsholz	18,94	348	18	8291
14 0 35 080	Crostwitz	13,32	1 141	86	8291
14 0 35 090	Cunnersdorf	7,48	567	76	8291
14 0 35 110	Deutschbaselitz	6,90	393	57	8291
14 0 35 130	Elstra, Stadt	16,90	2 165	128	8292
14 0 35 140	Friedersdorf	5,72	615	108	8291
14 0 35 150	Gersdorf-Möhrsdorf	10,64	1 924	181	8291
14 0 35 160	Gottschdorf	5,64	261	46	8291
14 0 35 170	Gräfenhain	5,78	494	85	8291
14 0 35 180	Großgrabe	8,16	315	39	8291
14 0 35 190	Großnaundorf	14,97	1 093	73	8291
14 0 35 200	Grüngräbchen	11,55	408	35	8291
14 0 35 220	Hausdorf	5,05	213	42	8291
14 0 35 240	Höckendorf	10,46	616	59	8291
14 0 35 290	Kamenz, Stadt	20,16	17 887	887	8290
14 0 35 310	Kleinhänchen	6,91	473	68	8291
14 0 35 320	Königsbrück, Stadt	63,32	4 699	74	8293
14 0 35 330	Koltzsch	4,66	312	67	8291
14 0 35 340	Laußnitz	53,27	1 204	23	8291
14 0 35 360	Lieske	5,70	325	57	8291
14 0 35 370	Lückersdorf-Gelenau	10,98	878	80	8291
14 0 35 380	Milstrich	8,13	308	38	8291
14 0 35 410	Nebelschütz	14,51	940	65	8291
14 0 35 420	Neukirch	9,03	529	59	8291
14 0 35 440	Oberlichtenau	10,03	1 631	163	8291
14 0 35 450	Oßling	5,67	741	131	8291
14 0 35 460	Ostro	12,66	639	50	8291
14 0 35 470	Panschwitz-Kuckau	11,14	1 860	167	8291
14 0 35 490	Prietitz	4,08	343	84	8291
14 0 35 500	Räckelwitz	11,51	1 329	115	8291
14 0 35 510	Ralbitz	22,98	1 024	45	8291
14 0 35 520	Rauschwitz	11,92	761	64	8291
14 0 35 530	Reichenau	6,35	442	70	8291
14 0 35 540	Reichenbach	6,59	789	120	8291
14 0 35 550	Röhrsdorf	7,19	191	27	8281
14 0 35 560	Rosenthal	17,12	1 054	62	8291
14 0 35 600	Schmorkau	13,91	549	39	8291
14 0 35 620	Schönbach	4,88	194	40	8291
14 0 35 630	Schwepnitz	14,11	1 897	134	8294
14 0 35 650	Skaska-Döbra	11,32	608	54	8291
14 0 35 660	Steina	12,49	1 925	154	8295
14 0 35 670	Straßgräbchen	9,56	935	98	8291
14 0 35 690	Weißbach b. Königsbrück	7,79	289	37	8291
14 0 35 710	Weißig	9,75	287	29	8291
14 0 35 760	Zschornau-Schiedel	9,87	322	33	8291
14 0 35	zusammen ...	616,67	59 707	97	X
14 0 36	Klingenthal				
	Sitz: Klingenthal/ Sachsen, Stadt				
14 0 36 010	Breitenfeld	7,13	429	60	9651
14 0 36 020	Erlbach	19,34	1 834	95	9658
14 0 36 030	Gunzen	7,14	199	28	9651
14 0 36 040	Hammerbrücke	8,15	1 528	187	9654
14 0 36 050	Klingenthal/ Sa., Stadt	27,02	12 101	448	9650
14 0 36 060	Landwüst	10,44	331	32	9651
14 0 36 070	Markneukirchen, Stadt	18,76	6 964	371	9659
14 0 36 080	Morgenröthe-Rautenkranz	30,02	1 036	35	9651
14 0 36 090	Mühlleithen	1,65	173	105	9651
14 0 36 100	Muldenberg	15,61	251	16	9651
14 0 36 120	Schilbach	6,01	227	38	9651

3 Gemeinden in systematischer Ordnung mit Schlüsselnummer, Fläche, Bevölkerung, Bevölkerungsdichte und Postleitzahl am 31.12.1990

Schlüssel- nummer	Land, Reg.-Bezirk, Kreis, Gemeinde	Fläche km 2	Bevölkerung	Ein- wohner je km 2	Post- leitz- zahl-
14 0 36 130	Schöneck/ Vogtl., Stadt	31,66	3 459	109	9655
14 0 36 140	Tannenbergsthal/ Vogtl.	17,92	2 132	119	9656
14 0 36 150	Wernitzgrün	2,38	376	158	9651
14 0 36 160	Wohlhausen	11,03	448	41	9651
14 0 36 170	Zwota	21,85	1 805	83	9657
14 0 36	zusammen ...	236,11	33 293	141	X
14 0 37	Leipzig				
	Sitz: Leipzig, Stadt				
14 0 37 010	Althen	2,41	368	153	7101
14 0 37 020	Baalsdorf	3,90	1 006	258	7101
14 0 37 030	Böhlitz-Ehrenberg	8,66	7 950	918	7152
14 0 37 050	Borsdorf	6,26	3 564	569	7122
14 0 37 060	Burghausen	2,87	1 015	354	7101
14 0 37 080	Dölzig	17,04	1 657	97	7103
14 0 37 090	Engelsdorf	8,33	5 758	691	7123
14 0 37 110	Frankenheim	4,61	427	93	7101
14 0 37 120	Gaschwitz	2,47	1 121	454	7112
14 0 37 130	Göbschelwitz	3,06	223	73	7101
14 0 37 140	Göhrenz	4,40	295	67	7101
14 0 37 150	Großdalzig	13,37	1 131	85	7101
14 0 37 160	Großdeuben	5,90	1 356	230	7112
14 0 37 170	Großlehna	12,03	2 206	183	7101
14 0 37 180	Großpösna	12,06	3 039	252	7105
14 0 37 200	Hartmannsdorf	2,13	591	277	7101
14 0 37 220	Hohenheida	9,53	304	32	7101
14 0 37 230	Holzhausen	12,84	5 138	400	7124
14 0 37 240	Kitzen	10,72	1 075	100	7101
14 0 37 250	Kleinpösna	6,35	359	57	7101
14 0 37 260	Knautnaundorf	19,46	556	29	7101
14 0 37 270	Kulkwitz	5,97	972	163	7101
14 0 37 280	Kursdorf	4,90	266	54	7101
14 0 37 290	Lausen	2,38	392	165	7101
14 0 37 300	Liebertwolkwitz	9,26	4 472	483	7125
14 0 37 310	Lindenthal	12,81	3 285	256	7142
14 0 37 320	Lützscha	9,99	2 229	223	7143
14 0 37 340	Markkleeberg, Stadt	18,13	17 674	975	7113
14 0 37 350	Markranstädt, Stadt	9,13	6 765	741	7153
14 0 37 360	Merkwitz	5,34	502	94	7101
14 0 37 370	Miltitz	3,03	1 343	443	7154
14 0 37 380	Mölkau	5,21	3 797	729	7126
14 0 37 390	Panitzsch	9,30	1 234	133	7101
14 0 37 400	Plaußig	4,71	546	116	7101
14 0 37 410	Podelwitz	6,56	650	99	7101
14 0 37 420	Pönitz	2,67	231	87	7101
14 0 37 440	Quesitz	9,84	699	71	7101
14 0 37 450	Räpitz	12,61	794	63	7101
14 0 37 470	Rückmarsdorf	4,21	1 022	243	7101
14 0 37 480	Scheidens	10,22	550	54	7101
14 0 37 490	Schkeuditz, Stadt	22,96	14 338	624	7144
14 0 37 500	Schkorlopp	5,98	271	45	7101
14 0 37 520	Seehausen	5,37	668	124	7101
14 0 37 550	Stahmeln	2,70	737	273	7026
14 0 37 560	Störmthal	23,62	734	31	7101
14 0 37 570	Taucha, Stadt	25,12	11 811	470	7127
14 0 37 590	Wachau	10,76	775	72	7101
14 0 37 600	Wiederitzsch	5,81	3 916	674	7145
14 0 37 630	Zwenkau, Stadt	23,35	7 318	313	7114
14 0 37	zusammen ...	440,34	127 130	289	X
14 0 38	Löbau				
	Sitz: Löbau, Stadt				
14 0 38 010	Belersdorf	6,45	1 449	225	8701
14 0 38 030	Bernstadt, Stadt	10,98	2 334	213	8703
14 0 38 040	Berthelsdorf	11,23	1 340	119	8701
14 0 38 050	Bischdorf	9,68	703	73	8701
14 0 38 070	Cunewalde	23,22	4 213	181	8704

3 Gemeinden in systematischer Ordnung mit Schlüsselnummer, Fläche, Bevölkerung,
Bevölkerungsdichte und Postleitzahl am 31.12.1990

Schlüssel- nummer	Land, Reg.-Bezirk, Kreis, Gemeinde	Fläche km 2	Bevölkerung	Ein- wohner je km 2	Post- leitz- zahl-
14 0 38 090	Dürrhennersdorf	10,67	1 196	112	8701
14 0 38 100	Ebersbach, Stadt	14,89	12 592	846	8705
14 0 38 110	Ebersdorf	7,60	1 275	168	8701
14 0 38 120	Eibau	11,19	3 869	346	8712
14 0 38 130	Eiserode	4,45	256	58	8701
14 0 38 140	Friedersdorf	10,89	1 693	155	8701
14 0 38 150	Georgewitz-Bellwitz	5,22	371	71	8701
14 0 38 170	Großdehsa	4,56	391	86	8701
14 0 38 180	Großhennersdorf	21,94	1 824	83	8701
14 0 38 190	Großschweidnitz	7,44	1 770	238	8701
14 0 38 200	Herrnhut, Stadt	1,99	1 747	878	8709
14 0 38 210	Herwigsdorf	13,82	1 243	90	8701
14 0 38 220	Kemnitz	15,59	1 067	68	8701
14 0 38 230	Kittlitz	16,05	1 739	108	8701
14 0 38 240	Kleindehsa	5,42	444	82	8701
14 0 38 250	Kleinradmeritz	3,62	210	58	8701
14 0 38 260	Kottmarsdorf	7,94	640	81	8701
14 0 38 280	Lauba	3,51	746	213	8701
14 0 38 290	Lautitz	9,21	560	61	8701
14 0 38 300	Lawalde	5,61	886	158	8701
14 0 38 310	Löbau, Stadt	17,56	17 332	987	8700
14 0 38 320	Neueibau	1,61	786	488	8701
14 0 38 330	Neugersdorf, Stadt	5,53	7 676	1 388	8706
14 0 38 340	Neusalza-Spremberg, Stadt	11,99	2 848	238	8713
14 0 38 350	Niedercunnersdorf	7,41	1 366	184	8701
14 0 38 360	Obercunnersdorf	7,68	1 999	260	8701
14 0 38 370	Oberoderwitz	16,68	2 956	177	8716
14 0 38 390	Oppach	8,01	3 209	401	8717
14 0 38 410	Ottenhain	6,76	484	72	8701
14 0 38 420	Rennersdorf/ O.L.	11,01	756	69	8701
14 0 38 430	Rosenhain	10,47	700	67	8701
14 0 38 440	Ruppersdorf/ O.L.	17,89	1 431	80	8701
14 0 38 450	Schönbach	9,06	1 501	166	8701
14 0 38 470	Strahwalde	9,89	1 058	107	8701
14 0 38 480	Walddorf	4,56	1 040	228	8719
14 0 38 490	Weigsdorf-Köblitz	3,39	2 098	619	8701
14 0 38 510	Zoblitz	3,53	210	59	8701
14 0 38 520	Breitendorf	3,74	188	50	8701
14 0 38	zusammen ...	399,94	92 196	231	X
14 0 39	Marlenberg				
	Sitz: Marlenberg, Stadt				
14 0 39 010	Ansprung	15,28	1 162	76	9341
14 0 39 020	Blumenau	4,59	690	150	9331
14 0 39 030	Deutscheinsiedel	3,63	495	136	9331
14 0 39 040	Deutschneudorf	4,40	999	227	9333
14 0 39 050	Dittmannsdorf b. Sayda	5,80	264	46	9331
14 0 39 060	Dörnthai	20,54	1 251	61	9341
14 0 39 070	Forchheim	12,62	843	67	9341
14 0 39 080	Großrückerswalde	17,07	2 491	146	9342
14 0 39 090	Hallbach	7,94	684	86	9331
14 0 39 110	Heidersdorf	9,49	1 053	111	9334
14 0 39 120	Kühnhaide	2,28	732	321	9341
14 0 39 130	Lauta	3,49	399	114	9341
14 0 39 140	Lauterbach	12,17	1 333	110	9341
14 0 39 150	Lengefeld, Stadt	23,74	3 214	135	9343
14 0 39 160	Lippersdorf	11,00	860	78	9341
14 0 39 170	Marlenberg, Stadt	66,97	11 322	169	9340
14 0 39 180	Mauersberg	5,91	785	133	9341
14 0 39 190	Neuhausen/ Erzgeb.	33,58	2 575	77	9336
14 0 39 200	Niederlauterstein	3,05	574	188	9341
14 0 39 210	Niedersaida	3,64	329	90	9341
14 0 39 220	Niederschmiedeberg	1,14	431	378	9341
14 0 39 230	Olbernhau, Stadt	66,64	11 657	175	9330
14 0 39 240	Pfaffroda b. Sayda	20,85	1 198	57	9331
14 0 39 250	Pobershau	4,88	1 713	351	9344
14 0 39 260	Pockau/ Flöhatal	18,98	3 535	186	9345
14 0 39 270	Reifland	5,61	546	97	9341
14 0 39 280	Reitzenhain	1,76	653	371	9341
14 0 39 290	Rittersberg	0,54	249	461	9341

3 Gemeinden in systematischer Ordnung mit Schlüsselnummer, Fläche, Bevölkerung,
Bevölkerungsdichte und Postleitzahl am 31.12.1990

Schlüssel- nummer	Land, Reg.-Bezirk, Kreis, Gemeinde	Fläche km 2	Bevölkerung	Ein- wohner je km 2	Post- leitz- zahl-
14 0 39 300	Rothenthal	0,72	650	903	9331
14 0 39 310	Rübenau	8,13	1 225	151	9346
14 0 39 320	Satzung	6,62	737	111	9341
14 0 39 330	Seiffen/ Erzgeb., Kurort	12,37	3 267	264	9335
14 0 39 350	Wernsdorf	4,46	636	143	9341
14 0 39 360	Wünschendorf	7,21	743	103	9341
14 0 39 370	Zöblitz, Stadt	6,87	2 478	361	9347
14 0 39	zusammen ...	433,97	61 773	142	X
14 0 40	Meißen				
	Sitz: Meißen, Stadt				
14 0 40 020	Bockwen-Polenz	6,80	518	76	8251
14 0 40 030	Burkhardswalde-Munzig	10,60	1 140	108	8251
14 0 40 040	Coswig, Stadt	25,85	25 855	1 000	8270
14 0 40 050	Deutschenbora	4,78	834	174	8251
14 0 40 060	Diera	18,41	1 734	94	8251
14 0 40 070	Dörschnitz	11,06	493	45	8261
14 0 40 090	Garsebach	4,17	910	218	8251
14 0 40 100	Gauernitz	8,48	934	110	8251
14 0 40 110	Gröbern	8,43	638	76	8251
14 0 40 120	Großdobritz	8,05	432	54	8251
14 0 40 130	Heynitz	21,27	1 430	67	8251
14 0 40 160	Jahna-Löthain	28,24	1 524	54	8251
14 0 40 190	Klipphausen	15,70	970	62	8251
14 0 40 200	Krögis	15,44	1 241	80	8251
14 0 40 210	Leuben	14,57	1 222	84	8261
14 0 40 230	Lommatzsch, Stadt	13,90	4 645	334	8260
14 0 40 240	Meißen, Stadt	26,23	34 575	1 318	8250
14 0 40 250	Miltitz	5,23	687	131	8251
14 0 40 270	Neckwitz	8,73	429	49	8261
14 0 40 280	Niederau	13,96	2 180	156	8254
14 0 40 290	Niederlommatsch	5,48	326	59	8251
14 0 40 310	Nossen, Stadt	24,46	6 122	250	8255
14 0 40 320	Ockrilla	4,77	410	86	8251
14 0 40 330	Piskowitz b. Zehren	6,69	304	45	8251
14 0 40 340	Planitz-Deila	6,76	480	71	8251
14 0 40 360	Raußnitz	12,69	860	68	8261
14 0 40 370	Rhäsa	10,08	929	92	8251
14 0 40 380	Röhrsdorf	7,16	548	77	8251
14 0 40 400	Rüsseina	12,17	827	68	8261
14 0 40 410	Scharfenberg	14,12	1 302	92	8251
14 0 40 420	Schleinitz	12,14	718	59	8261
14 0 40 460	Striegnitz	10,37	446	43	8261
14 0 40 470	Tanneberg	9,83	663	67	8251
14 0 40 480	Taubenheim	20,08	1 425	71	8251
14 0 40 490	Wachtnitz	7,16	468	65	8261
14 0 40 510	Weinböhl	19,01	7 754	408	8256
14 0 40 520	Weistropp	9,86	768	78	8251
14 0 40 540	Winkwitz	4,67	438	94	8251
14 0 40 570	Wuhnitz	8,57	398	46	8261
14 0 40 590	Zehren	19,31	1 694	88	8251
14 0 40 600	Ziegenhain	10,44	610	58	8261
14 0 40	zusammen ...	505,72	109 881	217	X
14 0 41	Niesky				
	Sitz: Niesky, Stadt				
14 0 41 010	Blehn	9,74	269	28	8921
14 0 41 030	Diehsa	14,25	694	49	8921
14 0 41 050	Förstgen	14,86	533	36	8921
14 0 41 060	Gebelzig	12,32	705	57	8921
14 0 41 080	Groß-Radisch	11,78	526	45	8921
14 0 41 090	Hähnichen	6,66	435	65	8921
14 0 41 100	Horka	26,16	1 678	64	8922
14 0 41 110	Jänkendorf	22,01	1 088	49	8921
14 0 41 120	Kaltwasser	11,88	341	29	8921
14 0 41 140	Klitten	54,20	1 492	28	8921
14 0 41 150	Kodersdorf	36,73	2 613	71	8921

3 Gemeinden in systematischer Ordnung mit Schlüsselnummer, Fläche, Bevölkerung, Bevölkerungsdichte und Postleitzahl am 31.12.1990

Schlüssel- nummer	Land, Reg.-Bezirk, Kreis, Gemeinde	Fläche km 2	Bevölkerung	Ein- wohner je km 2	Post- leitzahl-
14 0 41 160	Kollm	11,49	379	33	8921
14 0 41 170	Kosel	13,79	442	32	8921
14 0 41 180	Kreba-Neudorf	31,61	1 163	37	8921
14 0 41 190	Lodenau	19,73	785	40	8921
14 0 41 200	Mücka	9,54	922	97	8921
14 0 41 210	Mückenhain	4,56	255	56	8921
14 0 41 230	Neusorge	7,04	185	26	8921
14 0 41 240	Nieder-Neudorf	9,63	331	34	8921
14 0 41 250	Nieder-Seifersdorf	16,84	857	51	8921
14 0 41 260	Niesky, Stadt	34,34	12 161	354	8920
14 0 41 290	Petershain	13,41	566	42	8921
14 0 41 310	Quolsdorf b. Hähnichen	10,61	296	28	8921
14 0 41 320	Rothenburg/ O.L., Stadt	28,42	4 751	167	8923
14 0 41 330	Särichen	5,88	296	50	8921
14 0 41 350	Spree	17,54	420	24	8921
14 0 41 360	Sproitz	11,24	742	66	8921
14 0 41 370	Stannewisch	5,47	261	48	8921
14 0 41 400	Thiemendorf	5,53	255	46	8921
14 0 41 410	Trebus	14,79	416	28	8921
14 0 41 420	Uhsmansdorf	7,46	945	127	8921
14 0 41 430	Weigersdorf	21,28	1 062	50	8921
14 0 41	zusammen ...	520,79	37 864	73	X
14 0 42	Oelsnitz				
	Sitz: Oelsnitz, Stadt				
14 0 42 010	Adorf, Stadt	32,29	6 742	209	9930
14 0 42 030	Arnoldsgrün	10,11	303	30	9921
14 0 42 040	Bad Brambach	24,26	2 034	84	9932
14 0 42 070	Bobeneukirchen	18,39	509	28	9921
14 0 42 080	Bösenbrunn	5,58	256	46	9921
14 0 42 100	Dröda	3,58	243	68	9921
14 0 42 110	Droßdorf	8,43	388	46	9921
14 0 42 130	Ebmath	5,08	141	28	9931
14 0 42 140	Eichigt	21,73	1 053	48	9931
14 0 42 150	Bad Elster, Stadt	11,86	3 748	316	9933
14 0 42 170	Gettengrün	3,03	174	57	9931
14 0 42 180	Heinersgrün	5,63	156	28	9921
14 0 42 190	Hermesgrün-Wohlbach	7,30	307	42	9931
14 0 42 220	Leubetha	3,21	194	60	9931
14 0 42 230	Lottengrün	3,08	166	54	9921
14 0 42 250	Marieney	13,06	471	36	9921
14 0 42 260	Mühlhausen	5,11	299	59	9931
14 0 42 280	Oberhermesgrün	6,32	223	35	9921
14 0 42 310	Oelsnitz, Stadt	30,94	12 920	418	9920
14 0 42 320	Ottengrün	4,01	84	21	9921
14 0 42 330	Planschwitz	7,68	378	49	9921
14 0 42 340	Posseck	10,06	360	36	9921
14 0 42 360	Raun	9,85	291	30	9931
14 0 42 370	Rebersreuth	4,26	123	29	9931
14 0 42 400	Sachsgrün	7,32	179	24	9921
14 0 42 420	Schönberg	9,72	252	26	9931
14 0 42 430	Schönbrunn	6,27	373	59	9921
14 0 42 440	Sohl	2,75	647	235	9931
14 0 42 450	Taltitz	8,53	476	56	9921
14 0 42 460	Tiefenbrunn	5,82	263	45	9931
14 0 42 470	Tirpersdorf	8,09	967	120	9921
14 0 42 480	Tirschendorf	11,29	398	35	9921
14 0 42 490	Triebel/ Vogtl.	18,10	877	48	9921
14 0 42 500	Unterwürschnitz	7,90	313	40	9921
14 0 42 510	Wiedersberg	7,59	124	16	9921
14 0 42	zusammen ...	348,23	36 432	105	X
14 0 43	Oschatz				
	Sitz: Oschatz, Stadt				
14 0 43 010	Ablaß	11,63	1 018	88	7261
14 0 43 030	Börlin	15,73	968	62	7261
14 0 43 040	Borna	17,90	1 566	87	7261

3 Gemeinden in systematischer Ordnung mit Schlüsselnummer, Fläche, Bevölkerung,
Bevölkerungsdichte und Postleitzahl am 31.12.1990

Schlüssel- nummer	Land, Reg.-Bezirk, Kreis, Gemeinde	Fläche km 2	Bevölkerung	Ein- wohner je km 2	Post- leitz- zahl
14 0 43 060	Bucha	6,53	398	61	7261
14 0 43 090	Cavertitz	11,01	634	58	7261
14 0 43 100	Collm	8,09	510	63	7261
14 0 43 110	Dahlen, Stadt	18,74	3 291	176	7262
14 0 43 120	Ganzlig	9,00	388	43	7261
14 0 43 130	Gaunitz	13,33	546	41	7261
14 0 43 140	Glossen	8,34	535	64	7261
14 0 43 170	Großböhla	9,60	555	58	7261
14 0 43 180	Hof	16,36	1 361	83	7261
14 0 43 190	Hohenwussen	8,10	405	50	7261
14 0 43 200	Kemmlitz	2,17	226	104	7261
14 0 43 210	Laas	18,00	978	54	7261
14 0 43 230	Lampertswalde	8,97	635	71	7261
14 0 43 260	Limbach	6,48	385	59	7261
14 0 43 270	Liptitz	5,39	403	75	7261
14 0 43 290	Luppa	32,44	2 177	67	7261
14 0 43 300	Mahlis	8,36	736	88	7261
14 0 43 330	Mügelin, Stadt	9,20	4 586	498	7263
14 0 43 340	Naundorf	12,43	1 097	88	7261
14 0 43 360	Niedergoseln	13,86	1 020	74	7261
14 0 43 390	Oschatz, Stadt	48,81	18 909	387	7260
14 0 43 430	Schirmentz	13,83	506	37	7261
14 0 43 440	Schmannewitz	27,60	773	28	7261
14 0 43 480	Sörnnewitz	26,37	655	25	7261
14 0 43 490	Sornzig	9,76	1 199	123	7261
14 0 43 520	Weilerswalde	10,19	563	55	7261
14 0 43 530	Wermsdorf	50,17	3 010	60	7264
14 0 43	zusammen ...	458,39	50 033	109	X
14 0 44	Pirna				
	Sitz: Pirna, Stadt				
14 0 44 020	Berggießhübel, Kurort, Stadt	12,65	1 787	141	8303
14 0 44 040	Bielatal	7,45	996	134	8321
14 0 44 050	Birkwitz-Pratzschwitz	6,64	860	130	8301
14 0 44 060	Börnnersdorf-Breitenau	19,11	542	28	8301
14 0 44 080	Borna-Gersdorf	10,80	752	70	8301
14 0 44 100	Burkhardswalde	6,52	535	82	8301
14 0 44 110	Cotta	12,30	766	62	8301
14 0 44 120	Cunnersdorf b. Königstein	16,94	569	34	8321
14 0 44 130	Döbra	5,87	236	40	8301
14 0 44 140	Dohma	4,65	638	137	8301
14 0 44 150	Dohna, Stadt	3,85	2 988	776	8313
14 0 44 160	Dorf Wehlen	7,78	702	90	8301
14 0 44 190	Friedrichswalde-Ottendorf	9,07	596	66	8301
14 0 44 210	Göppersdorf	9,18	250	27	8301
14 0 44 220	Goes	2,61	285	109	8301
14 0 44 230	Gohrisch, Kurort	4,51	816	181	8323
14 0 44 240	Gorknitz	10,00	509	51	8301
14 0 44 250	Bad Gottleuba, Kurort, Stadt	18,51	2 209	119	8302
14 0 44 260	Graupa	9,82	2 743	279	8304
14 0 44 270	Großbröhmsdorf	11,47	333	29	8301
14 0 44 280	Heidenau, Stadt	11,07	19 980	1 805	8312
14 0 44 320	Kleinhennersdorf	4,59	280	61	8321
14 0 44 330	Königstein/ Sächs. Schw., Stadt	13,78	2 989	217	8305
14 0 44 340	Köttewitz-Krebs	3,18	417	131	8301
14 0 44 370	Krippen	2,45	817	333	8322
14 0 44 380	Langenhennersdorf	10,31	1 050	102	8301
14 0 44 390	Leupoldshain	8,43	271	32	8301
14 0 44 410	Liebstadt, Stadt	15,56	869	56	8301
14 0 44 430	Maxen	12,12	747	62	8301
14 0 44 440	Meusegast	3,73	135	36	8301
14 0 44 450	Mühlbach	1,97	516	262	8301
14 0 44 460	Naundorf	3,48	369	106	8301
14 0 44 470	Nentmannsdorf-Niederseidewitz	7,42	428	58	8301
14 0 44 500	Oelsen	7,70	228	30	8301
14 0 44 520	Papstdorf	8,72	576	66	8321
14 0 44 530	Pfaffendorf	4,70	333	71	8321
14 0 44 540	Pirna, Stadt	36,53	41 798	1 144	8300
14 0 44 550	Porschdorf	9,32	901	97	8321
14 0 44 570	Prossen	1,61	678	421	8321

3 Gemeinden in systematischer Ordnung mit Schlüsselnummer, Fläche, Bevölkerung, Bevölkerungsdichte und Postleitzahl am 31.12.1990

Schlüssel- nummer	Land, Reg.-Bezirk, Kreis, Gemeinde	Fläche km 2	Bevölkerung	Ein- wohner je km 2	Post- leitzahl-
14 0 44 580	Rathen, Kurort	3,58	573	160	8324
14 0 44 590	Rathmannsdorf	4,37	1 286	294	8321
14 0 44 600	Reinhardsdorf-Schöna	31,75	1 899	60	8321
14 0 44 610	Röhrsdorf	2,75	233	85	8301
14 0 44 620	Rosenthal	39,01	944	24	8325
14 0 44 630	Bad Schandau, Stadt	33,39	3 387	101	8320
14 0 44 680	Stadt Wehlen, Stadt	3,03	1 201	396	8306
14 0 44 690	Struppen	11,93	1 389	116	8301
14 0 44 700	Thürmsdorf	5,26	582	111	8301
14 0 44 720	Waltersdorf b. Liebstadt	4,51	161	36	8301
14 0 44 730	Weesenstein	0,39	265	679	8301
14 0 44 750	Wünschendorf	4,12	332	81	8301
14 0 44 760	Bahratal	20,47	891	44	8301
14 0 44	zusammen ...	520,96	105 637	203	X
14 0 45	Plauen				
	Sitz: Plauen, Stadt				
14 0 45 030	Dehles	5,25	97	18	9901
14 0 45 070	Fröbersgrün	5,28	217	41	9901
14 0 45 090	Gellisdorf	5,97	353	59	9901
14 0 45 100	Großfriesen	6,31	536	85	9901
14 0 45 110	Großzöbern	13,22	493	37	9901
14 0 45 120	Gutenfürst	3,46	256	74	9902
14 0 45 130	Helmsgrün	3,55	131	37	9901
14 0 45 140	Herlasgrün	5,79	586	101	9901
14 0 45 150	Jocketa	11,28	1 167	103	9903
14 0 45 160	Jößnitz	9,64	1 730	179	9904
14 0 45 170	Kauschwitz	11,07	849	77	9901
14 0 45 180	Kemnitz	7,61	286	38	9901
14 0 45 190	Kloschwitz	5,11	196	38	9901
14 0 45 200	Kobitzschwalde	2,84	139	49	9901
14 0 45 210	Kornbach	4,25	168	40	9901
14 0 45 220	Krebes	10,15	207	20	9901
14 0 45 240	Kürbitz	6,93	656	95	9901
14 0 45 250	Leubnitz	6,88	591	86	9901
14 0 45 260	Mechelgrün	7,75	466	60	9901
14 0 45 270	Mehltheuer	18,22	1 343	74	9905
14 0 45 280	Meßbach	2,97	116	39	9901
14 0 45 290	Mißlareuth	8,15	157	19	9901
14 0 45 300	Möschwitz	5,33	208	39	9901
14 0 45 310	Neuensalz	9,71	683	70	9901
14 0 45 320	Neundorf	4,45	1 011	227	9901
14 0 45 340	Reuth	17,25	779	45	9901
14 0 45 350	Rodau	11,83	500	42	9901
14 0 45 360	Rodersdorf	6,30	319	51	9901
14 0 45 370	Rößnitz	4,59	172	37	9901
14 0 45 400	Ruppertsgrün	10,50	819	78	9901
14 0 45 410	Schneckengrün	6,35	233	37	9901
14 0 45 420	Schönberg	3,86	376	97	9901
14 0 45 440	Schwand	8,30	174	21	9901
14 0 45 450	Steinsdorf	3,56	164	46	9901
14 0 45 460	Straßberg	5,12	497	97	9901
14 0 45 470	Syrau	10,38	1 623	156	9906
14 0 45 480	Theuma	9,83	933	95	9901
14 0 45 500	Thoßfeld	10,37	488	47	9901
14 0 45 550	Weischlitz	11,92	2 459	206	9907
14 0 45 560	Zobes	6,32	386	61	9901
14 0 45	zusammen ...	307,65	22 564	73	X
14 0 46	Reichenbach				
	Sitz: Reichenbach, Stadt				
14 0 46 010	Brockau	4,65	637	137	9801
14 0 46 020	Brunn	2,53	258	102	9801
14 0 46 040	Coschütz	7,66	737	96	9801
14 0 46 060	Friesen	1,96	417	213	9801
14 0 46 070	Hauptmannsgrün	7,05	590	84	9801
14 0 46 080	Irfersgrün	5,18	571	110	9801

3 Gemeinden in systematischer Ordnung mit Schlüsselnummer, Fläche, Bevölkerung, Bevölkerungsdichte und Postleitzahl am 31.12.1990

Schlüssel- nummer	Land, Reg.-Bezirk, Kreis, Gemeinde	Fläche km 2	Bevölkerung	Ein- wohner je km 2	Post- leitzahl-
14 0 46 090	Kleingera	4,37	341	78	9801
14 0 46 100	Lambzig	2,02	123	61	9801
14 0 46 110	Lauschgrün	1,30	208	160	9801
14 0 46 120	Lengenfeld, Stadt	12,25	6 565	536	9802
14 0 46 130	Limbach	10,12	1 305	129	9801
14 0 46 150	Mylau, Stadt	3,27	3 635	1 112	9803
14 0 46 160	Netzschkau, Stadt	5,84	4 563	781	9804
14 0 46 170	Neumark	12,31	2 004	163	9805
14 0 46 180	Oberheinsdorf	7,87	342	43	9801
14 0 46 190	Obermylau	1,65	294	178	9801
14 0 46 200	Pechtelsgrün	4,88	344	70	9801
14 0 46 210	Reichenbach/ Vogtl., Stadt	15,54	24 810	1 597	9800
14 0 46 220	Reimersgrün	3,27	149	46	9801
14 0 46 230	Reuth	1,71	735	430	9801
14 0 46 240	Rotschau	3,33	821	247	9801
14 0 46 250	Schneidenbach	6,47	408	63	9801
14 0 46 260	Schönbach	3,39	521	154	9801
14 0 46 270	Schönbrunn	5,37	361	67	9801
14 0 46 290	Unterheinsdorf	7,05	770	109	9801
14 0 46 300	Waldkirchen	11,11	842	76	9801
14 0 46 310	Weißensand	3,99	259	65	9801
14 0 46	zusammen ...	156,14	52 610	337	X
14 0 47	Riesa				
	Sitz: Riesa, Stadt				
14 0 47 010	Bahra	6,47	490	76	8401
14 0 47 020	Bloßwitz	5,45	680	125	8401
14 0 47 030	Bobersen	3,11	706	227	8401
14 0 47 040	Boritz	6,15	568	92	8401
14 0 47 060	Colmnitz	3,81	180	47	8401
14 0 47 070	Diesbar-Seußlitz	6,75	789	117	8401
14 0 47 080	Frauenhain	15,71	1 334	85	8401
14 0 47 090	Glaubitz	13,97	2 063	148	8401
14 0 47 100	Gohlis	5,03	628	125	8401
14 0 47 110	Goltzscha	1,14	228	200	8401
14 0 47 130	Gröditz, Stadt	7,80	9 643	1 236	8402
14 0 47 140	Heyda	7,39	349	47	8401
14 0 47 150	Jacobsthal	15,61	328	21	8401
14 0 47 160	Jahnishausen	4,19	208	50	8401
14 0 47 170	Koselitz	5,75	535	93	8401
14 0 47 180	Kreinitz	6,77	549	81	8401
14 0 47 200	Leutewitz	4,06	244	60	8401
14 0 47 210	Lichtensee	9,73	688	71	8401
14 0 47 220	Lorenzkirch	9,40	369	39	8401
14 0 47 230	Mautitz	5,00	265	53	8401
14 0 47 240	Mehltheuer	4,71	376	80	8401
14 0 47 250	Merschwitz	8,18	1 123	137	8401
14 0 47 270	Nauwalde	9,59	623	65	8401
14 0 47 300	Nickritz	5,38	619	115	8401
14 0 47 310	Nieska	3,69	248	67	8401
14 0 47 320	Nünchritz	10,23	5 422	530	8403
14 0 47 340	Paußnitz	10,45	407	39	8401
14 0 47 350	Peritz	5,40	264	49	8401
14 0 47 360	Plotitz	5,01	442	88	8401
14 0 47 370	Prausitz	9,74	790	81	8401
14 0 47 380	Pulsen	3,45	1 818	527	8401
14 0 47 400	Riesa, Stadt	39,03	45 440	1 164	8400
14 0 47 410	Röderau	6,92	1 983	287	8404
14 0 47 430	Seerhausen	6,15	471	77	8401
14 0 47 440	Spansberg	7,08	370	52	8401
14 0 47 450	Stauchau	13,91	794	57	8401
14 0 47 460	Stauchitz	2,53	1 257	497	8401
14 0 47 470	Strehla, Stadt	21,82	4 167	191	8405
14 0 47 480	Streumen	6,96	261	38	8401
14 0 47 490	Weißig	4,83	235	49	8401
14 0 47 500	Wülknitz	5,68	940	165	8401
14 0 47 510	Zeithain	34,66	3 833	111	8406
14 0 47	zusammen ...	368,69	92 727	252	X

3 Gemeinden in systematischer Ordnung mit Schlüsselnummer, Fläche, Bevölkerung, Bevölkerungsdichte und Postleitzahl am 31.12.1990

Schlüssel- nummer	Land, Reg.-Bezirk, Kreis, Gemeinde	Fläche km 2	Bevölkerung	Ein- wohner je km 2	Post- leitzahl
14 0 48	Rochlitz				
	Sitz: Rochlitz, Stadt				
14 0 48 010	Altzendorf	3,91	360	92	9292
14 0 48 020	Altgeringswalde	5,81	461	79	9292
14 0 48 030	Arnsdorf b. Penig	3,94	454	115	9291
14 0 48 040	Arras	5,36	236	44	9291
14 0 48 050	Berthelsdorf	1,83	383	209	9291
14 0 48 060	Chursdorf	6,45	536	83	9291
14 0 48 080	Cossen	2,11	260	123	9291
14 0 48 090	Crossen	9,02	551	61	9291
14 0 48 110	Elsdorf	8,41	591	70	9291
14 0 48 120	Erlau	9,30	1 107	119	9291
14 0 48 130	Erlbach	7,93	601	76	9291
14 0 48 140	Frankenau	12,69	926	73	9291
14 0 48 150	Geringswalde, Stadt	11,21	4 631	413	9292
14 0 48 160	Göhren	4,10	189	46	9291
14 0 48 170	Göritzshain	4,97	805	162	9291
14 0 48 200	Hausdorf	9,63	1 105	115	9291
14 0 48 210	Himmelhartha	1,16	48	41	9291
14 0 48 220	Holzhausen	3,65	466	128	9291
14 0 48 250	Königsfeld	11,72	781	67	9291
14 0 48 260	Königshain	13,78	1 090	79	9291
14 0 48 270	Köttwitzsch	3,56	235	66	9291
14 0 48 280	Kolkau	4,85	326	67	9291
14 0 48 300	Langenau	2,27	191	84	9291
14 0 48 310	Lastau	4,13	285	69	9291
14 0 48 320	Leutenhain	4,57	294	64	9291
14 0 48 330	Lunzenau, Stadt	6,75	3 689	547	9293
14 0 48 340	Milkau	8,11	1 094	135	9291
14 0 48 350	Mutzscheroda	3,64	246	68	9291
14 0 48 360	Nöbels	9,27	589	64	9291
14 0 48 370	Noßwitz	8,15	339	42	9291
14 0 48 380	Penig, Stadt	10,53	7 629	725	9294
14 0 48 390	Penna	3,51	178	51	9291
14 0 48 400	Rochlitz, Stadt	6,32	7 538	1 193	9290
14 0 48 410	Rochsburg	2,84	549	193	9291
14 0 48 420	Sachsendorf	4,09	163	40	9291
14 0 48 430	Schwarzbach	8,44	457	54	9291
14 0 48 440	Schweikershain	4,77	631	132	9291
14 0 48 450	Seelitz	10,23	850	83	9291
14 0 48 470	Spernsdorf	3,96	180	45	9291
14 0 48 480	Stein i. Chemnitztal	3,68	575	156	9291
14 0 48 490	Steudten	7,10	513	72	9291
14 0 48 500	Tauscha	3,85	619	161	9291
14 0 48 520	Thierbach	5,82	554	95	9291
14 0 48 530	Topfseifersdorf	4,59	372	81	9291
14 0 48 540	Wechselburg	5,89	1 191	202	9295
14 0 48 550	Wiederau	8,84	1 148	130	9291
14 0 48 560	Zettlitz	4,04	332	82	9291
14 0 48 570	Zettlitz	15,64	1 104	71	9291
14 0 48 580	Zschoppelschhain	4,15	243	59	9291
14 0 48	zusammen ...	310,57	47 695	154	X
14 0 49	Schwarzenberg				
	Sitz: Schwarzenberg/ Erzgebirge, Stadt				
14 0 49 010	Antonsthal	7,82	1 588	203	9431
14 0 49 020	Beierfeld	4,91	3 761	766	9433
14 0 49 030	Bermersgrün	10,62	1 248	118	9431
14 0 49 040	Breitenbrunn/ Erzgeb.	21,81	2 657	122	9434
14 0 49 050	Erla	4,39	1 524	347	9435
14 0 49 060	Erlabrunn	8,49	1 274	150	9436
14 0 49 070	Grünhain, Stadt	13,43	2 886	215	9437
14 0 49 080	Grünstädtel	3,59	855	238	9431
14 0 49 090	Johanngeorgenstadt, Stadt ..	29,62	8 926	301	9438
14 0 49 100	Markersbach	18,32	2 211	121	9439
14 0 49 110	Pöhl	11,79	1 427	121	9442
14 0 49 120	Raschau	21,45	5 151	240	9443

3 Gemeinden in systematischer Ordnung mit Schlüsselnummer, Fläche, Bevölkerung,
Bevölkerungsdichte und Postleitzahl am 31.12.1990

Schlüssel- nummer	Land, Reg.-Bezirk, Kreis, Gemeinde	Fläche km 2	Bevölkerung	Ein- wohner je km 2	Post- leitz- zahl-
14 0 49 130	Rittersgrün	19,24	1 959	102	9444
14 0 49 140	Schwarzenberg/ Erzgeb., Stadt	15,87	20 478	1 290	9430
14 0 49 150	Tellerhäuser	2,66	145	55	9431
14 0 49 160	Waschleithe	3,88	532	137	9431
14 0 49	zusammen ...	197,89	56 622	286	X
14 0 50	Sebnitz				
	Sitz: Sebnitz, Stadt				
14 0 50 020	Berthelsdorf	31,84	1 888	59	8351
14 0 50 060	Dürröhrsdorf-Dittersbach	11,63	2 243	193	8351
14 0 50 070	Ehrenberg	21,01	1 071	51	8361
14 0 50 090	Goßdorf	3,27	417	128	8351
14 0 50 100	Heeslicht	3,63	417	115	8351
14 0 50 110	Helmsdorf b. Pirna	8,61	916	106	8351
14 0 50 120	Hinterhermsdorf	19,19	843	44	8361
14 0 50 130	Hohnstein, Stadt	17,68	1 062	60	8352
14 0 50 150	Langburkersdorf	20,11	2 578	128	8353
14 0 50 160	Langenwolmsdorf	19,77	1 290	65	8351
14 0 50 170	Lichtenhain	18,85	1 246	66	8361
14 0 50 180	Lohmen	25,79	3 303	128	8354
14 0 50 190	Lohsdorf	5,01	294	59	8361
14 0 50 210	Neustadt in Sachsen, Stadt	10,25	11 572	1 129	8355
14 0 50 220	Ottendorf	16,88	469	28	8361
14 0 50 230	Polenz	13,86	1 517	109	8351
14 0 50 240	Porschendorf	6,01	618	103	8351
14 0 50 250	Rathewalde	9,18	732	80	8351
14 0 50 260	Rennersdorf-Neudörfel	7,36	584	79	8351
14 0 50 270	Rückersdorf	7,07	427	60	8351
14 0 50 290	Saupsdorf	8,45	628	74	8361
14 0 50 300	Sebnitz, Stadt	24,71	10 768	436	8360
14 0 50 310	Stolpen, Stadt	10,62	1 997	188	8350
14 0 50 320	Stürza	12,08	766	63	8351
14 0 50 330	Ulbersdorf	8,47	609	72	8361
14 0 50 350	Wilschdorf	9,66	707	73	8351
14 0 50	zusammen ...	350,99	48 962	139	X
14 0 51	Stollberg				
	Sitz: Stollberg/ Erzgebirge, Stadt				
14 0 51 010	Auerbach	8,27	3 501	423	9162
14 0 51 020	Beutha	8,14	932	114	9151
14 0 51 030	Brünlos	7,37	1 332	181	9151
14 0 51 040	Dorfchemnitz	8,74	1 507	172	9151
14 0 51 050	Erlbach-Kirchberg	12,00	1 122	94	9151
14 0 51 070	Gornsdorf	4,19	2 392	571	9163
14 0 51 090	Hohndorf	5,26	4 257	809	9158
14 0 51 100	Hormersdorf	13,82	1 851	134	9164
14 0 51 110	Jahnsdorf	10,54	2 744	260	9152
14 0 51 120	Leukersdorf/ Erzgeb.	15,56	2 306	148	9151
14 0 51 130	Lugau/ Erzgeb., Stadt	6,32	9 547	1 511	9159
14 0 51 140	Meinersdorf	4,87	1 656	340	9165
14 0 51 150	Neuwürschnitz	6,55	3 039	464	9151
14 0 51 160	Niederdorf	13,03	1 278	98	9154
14 0 51 170	Niederwürschnitz	5,80	3 557	613	9155
14 0 51 190	Oelsnitz/ Erzgeb., Stadt	19,70	11 448	581	9156
14 0 51 220	Stollberg/ Erzgeb., Stadt	30,65	13 777	449	9150
14 0 51 230	Thalheim/ Erzgeb., Stadt	10,92	9 038	828	9166
14 0 51 240	Ursprung	3,85	591	154	9151
14 0 51	zusammen ...	195,58	75 875	388	X
14 0 52	Torgau				
	Sitz: Torgau, Stadt				
14 0 52 010	Arzberg	33,15	1 770	53	7291
14 0 52 020	Beckwitz	10,26	653	64	7291
14 0 52 030	Beilrode	19,68	2 414	123	7292

3 Gemeinden in systematischer Ordnung mit Schlüsselnummer, Fläche, Bevölkerung,
Bevölkerungsdichte und Postleitzahl am 31.12.1990

Schlüssel- nummer	Land, Reg.-Bezirk, Kreis, Gemeinde	Fläche km 2	Bevölkerung	Ein- wohner je km 2	Post- leitz- zahl-
14 0 52 040	Belgern, Stadt	17,31	3 444	199	7293
14 0 52 050	Blumberg	25,07	816	33	7291
14 0 52 060	Bockwitz	5,14	204	40	7291
14 0 52 090	Döbern	5,39	223	41	7291
14 0 52 100	Döbrichau	16,33	366	22	7291
14 0 52 110	Dommitzsch, Stadt	18,70	2 785	149	7294
14 0 52 130	Elsnig	18,49	1 060	57	7291
14 0 52 140	Falkenberg	23,70	386	16	7291
14 0 52 150	Graditz	6,40	300	47	7291
14 0 52 160	Großtreben	24,45	1 215	50	7291
14 0 52 170	Großwig	8,96	530	59	7291
14 0 52 180	Klitzschen	5,80	548	94	7291
14 0 52 190	Kobershausen	7,31	463	63	7291
14 0 52 200	Langenreichenbach	14,42	829	57	7291
14 0 52 210	Lausa	5,10	293	57	7291
14 0 52 220	Liebersee	17,46	442	25	7291
14 0 52 230	Loßwig	9,55	395	41	7291
14 0 52 240	Mahitzschen	14,34	382	27	7291
14 0 52 250	Mehderitzsch	8,02	535	67	7291
14 0 52 260	Melpitz	4,80	218	45	7291
14 0 52 280	Neiden	12,87	566	44	7291
14 0 52 290	Neußen	7,04	299	42	7291
14 0 52 300	Probsthai	4,75	307	65	7291
14 0 52 330	Schildau, Gneisenaustadt	20,50	1 616	79	7295
14 0 52 340	Sitzendorf	30,46	1 068	35	7291
14 0 52 350	Staritz	5,77	343	59	7291
14 0 52 360	Staupitz	11,77	291	25	7291
14 0 52 380	Süptitz	12,71	794	62	7291
14 0 52 390	Taura	11,59	474	41	7291
14 0 52 400	Torgau, Stadt	28,57	22 219	778	7290
14 0 52 420	Trossin	55,88	1 429	26	7291
14 0 52 430	Weidenhausen	11,84	531	45	7291
14 0 52 440	Weßnig	8,65	390	45	7291
14 0 52 450	Wörblitz	11,49	719	63	7291
14 0 52 460	Wohlau	11,52	364	32	7291
14 0 52 470	Zinna	14,46	1 511	104	7291
14 0 52 480	Zwethau	32,20	1 120	35	7291
14 0 52	zusammen ...	611,90	54 312	89	X
14 0 53	Weißwasser				
	Sitz: Weißwasser, Stadt				
14 0 53 020	Boxberg	27,92	2 812	101	7586
14 0 53 030	Daubitz	22,49	700	31	7581
14 0 53 040	Gablenz	9,22	1 169	127	7581
14 0 53 050	Groß Düben	8,28	669	81	7581
14 0 53 070	Halbendorf	6,29	518	82	7581
14 0 53 090	Klein Prieß	42,58	180	4	7581
14 0 53 100	Krauschwitz	12,37	2 367	191	7583
14 0 53 110	Kringelsdorf	33,85	370	11	7581
14 0 53 120	Kromlau	5,43	234	43	7581
14 0 53 130	Mühlrose	19,73	227	12	7581
14 0 53 140	Mulkwitz	7,36	257	35	7581
14 0 53 150	Bad Muskau, Stadt	15,35	4 255	277	7582
14 0 53 160	Nochten	36,42	271	7	7581
14 0 53 170	Pechern	29,10	255	9	7581
14 0 53 180	Reichwalde	14,88	551	37	7581
14 0 53 190	Rietschen	23,60	2 233	95	7584
14 0 53 200	Rohne	19,71	572	29	7581
14 0 53 210	Sagar	12,09	776	64	7581
14 0 53 220	Schleife	14,84	2 108	142	7585
14 0 53 230	Skerbersdorf	10,48	301	29	7581
14 0 53 250	Teicha	2,77	218	79	7581
14 0 53 260	Trebendorf	12,16	602	50	7581
14 0 53 280	Viereichen	23,89	320	13	7581
14 0 53 290	Weißkeßel	50,42	1 101	22	7581
14 0 53 300	Weißwasser, Stadt	63,64	35 430	557	7580
14 0 53	zusammen ...	524,87	58 496	111	X

3 Gemeinden in systematischer Ordnung mit Schlüsselnummer, Fläche, Bevölkerung, Bevölkerungsdichte und Postleitzahl am 31.12.1990

Schlüssel- nummer	Land, Reg.-Bezirk, Kreis, Gemeinde	Fläche km 2	Bevölkerung	Ein- wohner je km 2	Post- leitzahl-
14 0 54	Werdau				
	Sitz: Werdau, Stadt				
14 0 54 010	Belersdorf	6,80	707	104	9621
14 0 54 020	Blankenhain	11,43	1 034	90	9621
14 0 54 030	Crimmitschau, Stadt	28,54	22 665	794	9630
14 0 54 040	Dünkritz	1,67	189	113	9621
14 0 54 050	Fraureuth	9,28	3 652	394	9622
14 0 54 070	Gospersgrün	2,63	333	127	9621
14 0 54 090	Hartmannsdorf	2,84	123	43	9621
14 0 54 100	Königswalde	6,51	650	100	9621
14 0 54 110	Langenbernsdorf	19,65	2 047	104	9623
14 0 54 120	Langenhessen	10,19	2 010	197	9624
14 0 54 130	Langenreinsdorf	8,51	675	79	9621
14 0 54 140	Lauenhain	8,95	364	41	9621
14 0 54 150	Lauterbach	4,71	585	124	9621
14 0 54 160	Leubnitz	29,48	3 233	110	9620
14 0 54 170	Mannichswalde	6,55	718	110	9621
14 0 54 180	Neukirchen/ Pleiße	10,41	3 555	341	9632
14 0 54 190	Niederaltbertsdorf	9,51	609	64	9621
14 0 54 200	Ruppertsgrün	3,83	1 368	357	9625
14 0 54 210	Steinpleis	10,06	2 543	253	9626
14 0 54 220	Trünzig	7,18	1 025	143	9621
14 0 54 230	Werdau, Stadt	9,33	19 241	2 062	9620
14 0 54	zusammen ...	208,06	67 326	324	X
14 0 55	Wurzen				
	Sitz: Wurzen, Stadt				
14 0 55 010	Altenbach	12,80	786	61	7251
14 0 55 020	Beucha	9,14	2 258	247	7252
14 0 55 030	Böhlitz	8,94	871	97	7251
14 0 55 040	Brandis, Stadt	14,51	4 612	318	7253
14 0 55 050	Burkartshain	30,96	1 823	59	7251
14 0 55 070	Dornreichenbach	6,01	524	87	7251
14 0 55 080	Falkenhain	23,10	1 427	62	7251
14 0 55 100	Gerichshain	10,05	922	92	7251
14 0 55 110	Großzscheпа	9,11	511	56	7251
14 0 55 130	Hohburg	15,95	1 517	95	7251
14 0 55 150	Kühnitzsch	11,41	633	55	7251
14 0 55 160	Kühren	13,86	1 029	74	7251
14 0 55 180	Lüptitz	12,50	1 090	87	7251
14 0 55 190	Machern	10,38	2 249	217	7254
14 0 55 200	Meltewitz	11,65	629	54	7251
14 0 55 220	Nemt	5,81	422	73	7251
14 0 55 240	Nischwitz	8,18	776	95	7251
14 0 55 270	Polenz	11,18	503	45	7251
14 0 55 280	Püchau	18,42	854	46	7251
14 0 55 290	Röcknitz	13,22	1 076	81	7251
14 0 55 310	Thallwitz	22,65	1 360	60	7251
14 0 55 320	Thammenhain	21,06	886	42	7251
14 0 55 340	Wurzen, Stadt	17,71	18 323	1 035	7250
14 0 55 350	Bennewitz	33,62	3 619	108	7255
14 0 55	zusammen ...	352,22	48 700	138	X
14 0 56	Zittau				
	Sitz: Zittau, Stadt				
14 0 56 010	Bertsdorf	13,89	1 297	93	8801
14 0 56 020	Dittelsdorf	6,84	1 130	165	8801
14 0 56 040	Eckartsberg	8,57	1 195	139	8801
14 0 56 050	Großschönau	15,04	6 314	420	8802
14 0 56 060	Hainewalde	12,96	1 910	147	8803
14 0 56 070	Hartau	5,28	583	110	8801
14 0 56 080	Hirschfelde	9,01	2 958	328	8804
14 0 56 090	Hörnitz	4,08	1 173	288	8801
14 0 56 100	Jonsdorf, Kurort	9,08	1 851	204	8805

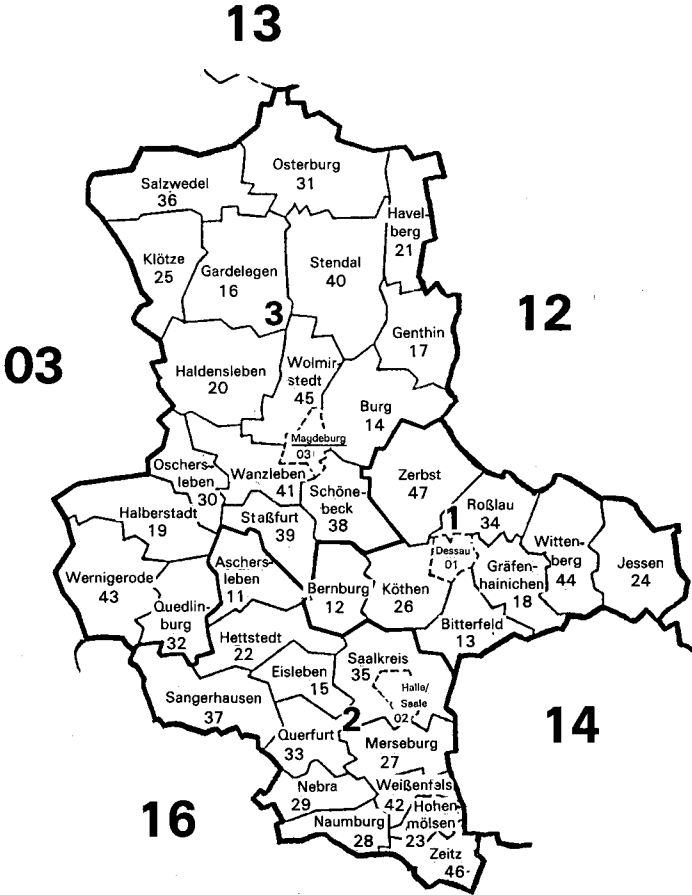
3 Gemeinden in systematischer Ordnung mit Schlüsselnummer, Fläche, Bevölkerung,
Bevölkerungsdichte und Postleitzahl am 31.12.1990

Schlüssel- nummer	Land, Reg.-Bezirk, Kreis, Gemeinde	Fläche km 2	Bevölkerung	Ein- wohner je km 2	Post- leitz- zahl
14 0 56 110	Leutersdorf	7,67	2 777	362	8807
14 0 56 120	Lückendorf, Luftkurort	4,88	601	123	8801
14 0 56 130	Mittelherwigsdorf	18,92	2 142	113	8801
14 0 56 140	Niederoderwitz	19,25	3 628	188	8808
14 0 56 160	Oberseifersdorf	8,98	1 267	141	8801
14 0 56 170	Obersdorf	15,16	7 137	471	8809
14 0 56 180	Oybin, Kurort	13,41	1 214	91	8806
14 0 56 200	Schlegel	13,23	1 085	82	8801
14 0 56 210	Seifhennersdorf, Stadt	19,13	6 728	352	8812
14 0 56 220	Spitzkunnersdorf	9,35	1 915	205	8801
14 0 56 230	Waltersdorf	8,82	1 692	192	8813
14 0 56 240	Wittgendorf	12,23	869	71	8801
14 0 56 250	Zittau, Stadt	20,12	34 465	1 713	8800
14 0 56	zusammen ...	255,90	83 931	328	X
14 0 57	Zschopau				
	Sitz: Zschopau, Stadt				
14 0 57 010	Börnichen/ Erzgeb.	15,40	971	63	9361
14 0 57 020	Drebach	17,25	2 571	149	9362
14 0 57 030	Ehrenfriedersdorf, Stadt	15,83	6 170	390	9373
14 0 57 040	Falkenbach	5,17	477	92	9361
14 0 57 050	Gehringwalde	6,26	804	128	9361
14 0 57 060	Gelenau/ Erzgeb.	21,15	5 759	272	9374
14 0 57 070	Gornau/ Erzgeb.	5,59	1 947	348	9363
14 0 57 080	Grießbach	4,75	886	187	9361
14 0 57 090	Großolbersdorf	14,18	2 433	172	9364
14 0 57 100	Herold	3,25	1 433	441	9375
14 0 57 110	Hilmersdorf	7,22	935	130	9361
14 0 57 120	Hohndorf	2,52	595	236	9361
14 0 57 130	Hopfgarten	5,91	329	56	9361
14 0 57 140	Jahnsbach	4,74	1 605	339	9376
14 0 57 150	Krumhermersdorf	10,66	1 753	164	9365
14 0 57 160	Scharfenstein	4,19	1 249	298	9366
14 0 57 170	Schließchen/ Erzgeb.	1,82	596	327	9361
14 0 57 180	Schönbrunn	7,13	630	88	9361
14 0 57 190	Streckewalde	2,58	358	139	9361
14 0 57 200	Thum, Stadt	10,83	3 468	320	9377
14 0 57 210	Venusberg	6,55	1 701	260	9361
14 0 57 220	Waldkirchen/ Erzgeb.	8,97	1 191	133	9367
14 0 57 230	Weißbach	9,64	1 622	168	9369
14 0 57 240	Witzschdorf	5,55	748	135	9361
14 0 57 250	Wolkenstein, Stadt	4,73	1 873	396	9372
14 0 57 260	Zschopau, Stadt	12,28	12 799	1 042	9360
14 0 57	zusammen ...	214,15	54 903	256	X
14 0 58	Zwickau				
	Sitz: Zwickau, Stadt				
14 0 58 010	Bärenwalde	7,64	1 031	135	9504
14 0 58 030	Cainsdorf	3,05	2 570	843	9505
14 0 58 040	Crossen	4,62	1 699	368	9506
14 0 58 050	Culitzsch	4,08	822	201	9501
14 0 58 060	Cunersdorf	3,78	543	144	9501
14 0 58 070	Ebersbrunn	9,34	1 583	169	9507
14 0 58 080	Friedrichsgrün	0,92	1 449	1 575	9508
14 0 58 100	Härtensdorf	6,08	736	121	9501
14 0 58 110	Hartenstein, Stadt	12,78	2 737	214	9509
14 0 58 120	Hartmannsdorf b. Kirchberg	24,45	1 202	49	9501
14 0 58 130	Hirschfeld	14,29	791	55	9501
14 0 58 140	Kirchberg, Stadt	9,18	8 696	947	9512
14 0 58 150	Langenbach	11,60	1 878	162	9513
14 0 58 170	Leutersbach	6,26	542	87	9501
14 0 58 180	Lichtentanne	6,52	3 354	514	9514
14 0 58 190	Mosel	6,30	2 451	389	9515
14 0 58 200	Mülsen St.Jacob	8,57	3 261	381	9516
14 0 58 210	Mülsen St.Micheln	4,90	1 415	289	9534
14 0 58 220	Mülsen St.Niclas	9,48	1 867	197	9517
14 0 58 230	Niedercrinitz	4,78	534	112	9501

3 Gemeinden in systematischer Ordnung mit Schlüsselnummer, Fläche, Bevölkerung, Bevölkerungsdichte und Postleitzahl am 31.12.1990

Schlüssel- nummer	Land, Reg.-Bezirk, Kreis, Gemeinde	Fläche km 2	Bevölkerung	Ein- wohner je km 2	Post- leit- zahl-
14 0 58 240	Niedermülsen	5,42	409	75	9501
14 0 58 250	Obercrinitz	11,17	1 183	106	9518
14 0 58 260	Oberrothenbach	6,03	369	61	9501
14 0 58 270	Ortmannsdorf	9,90	2 155	218	9519
14 0 58 280	Reinsdorf	14,61	4 207	288	9522
14 0 58 290	Rottmannsdorf	4,51	371	82	9501
14 0 58 300	Saupersdorf	4,58	1 043	228	9523
14 0 58 310	Schneppendorf	4,48	500	112	9501
14 0 58 330	Schönfels	9,81	1 194	122	9524
14 0 58 340	Silberstraße	2,89	984	340	9525
14 0 58 350	Stangendorf	4,88	681	140	9501
14 0 58 360	Stangengrün	11,68	638	55	9501
14 0 58 370	Stenn	7,38	1 267	172	9526
14 0 58 380	Thierfeld	7,63	926	121	9501
14 0 58 390	Thurm	5,65	3 737	661	9527
14 0 58 400	Vielau	5,64	2 554	453	9528
14 0 58 410	Weißbach	10,89	1 304	120	9535
14 0 58 420	Wiesenburg	11,77	1 719	146	9529
14 0 58 430	Wildenfels, Stadt	2,73	1 852	678	9532
14 0 58 440	Wilkau-Haßlau, Stadt	5,73	10 405	1 816	9533
14 0 58 450	Wolfersgrün	6,82	448	66	9501
14 0 58 460	Wulm	2,51	176	70	9501
14 0 58 470	Zschocken	16,53	1 338	81	9501
14 0 58	zusammen ...	331,86	78 621	237	X
14 0	Reg.-Bez. zusammen ...	18 341,33	4 764 301	260	X
14	Land insgesamt ...	18 341,33	4 764 301	260	X

15 SACHSEN-ANHALT Verwaltungsgrenzen nach dem Stand vom 1.1.1991



Schlüsselnummern und Namen
der Regierungsbezirke
(in der Karte jeweils nur die Schlüsselnummer)

- 1 Dessau
- 2 Halle
- 3 Magdeburg

	Schlüsselnummern	Grenzen	Verwaltungssitze ¹⁾
Land:	15	—	Magdeburg
Regierungsbezirk:	1	—	
Landkreis:	11	—	
Stadtkreis:	01	----	

1) Verwaltungssitze der Kreise sind nur benannt, wenn sie nicht mit dem Namen des Kreises übereinstimmen.

3 Gemeinden in systematischer Ordnung mit Schlüsselnummer, Fläche, Bevölkerung,
Bevölkerungsdichte und Postleitzahl am 31.12.1990

Schlüssel- nummer	Land, Reg.-Bezirk, Kreis, Gemeinde	Fläche km 2	Bevölkerung	Ein- wohner je km 2	Post- leitz- zahl-
15	Sachsen-Anhalt				
15 1	Reg.-Bez. Dessau				
15 1 01	Stadtkreis				
15 1 01 000	Dessau, Stadt	126,19	96 754	767	4500
15 1 12	Bernburg				
	Sitz: Bernburg (Saale), Stadt				
15 1 12 010	Aderstedt	8,42	590	70	4351
15 1 12 020	Alsleben/ Saale, Stadt	18,66	2 870	154	4342
15 1 12 030	Baalberge	9,64	1 428	148	4351
15 1 12 040	Beesenlaublingen	19,53	1 826	93	4341
15 1 12 050	Belleben	16,38	1 159	71	4341
15 1 12 060	Bernburg/ Saale, Stadt	47,03	39 901	848	4350
15 1 12 070	Blendorf	4,74	821	173	4351
15 1 12 080	Cörmigk	7,48	584	78	4351
15 1 12 090	Edlau	10,17	526	52	4341
15 1 12 100	Gerbitz	9,02	684	76	4351
15 1 12 110	Gerlebogk	5,78	441	76	4341
15 1 12 120	Gnölbzig	9,41	481	51	4341
15 1 12 130	Golbitz	6,03	239	40	4341
15 1 12 140	Gröna	7,64	550	72	4351
15 1 12 150	Ilberstedt	14,92	1 599	107	4351
15 1 12 160	Könnern, Stadt	17,00	3 573	210	4340
15 1 12 170	Latdorf	9,03	826	91	4351
15 1 12 180	Lebendorf	11,02	1 136	103	4341
15 1 12 190	Neugattersleben	13,57	1 060	78	4351
15 1 12 200	Nienburg/ Saale, Stadt	24,53	5 501	224	4352
15 1 12 210	Peißen	9,68	1 042	108	4351
15 1 12 220	Plötzkau	23,96	1 635	68	4351
15 1 12 230	Pobzig	11,00	466	42	4351
15 1 12 240	Poley	9,90	692	70	4351
15 1 12 250	Preußlitz	9,17	868	95	4351
15 1 12 260	Schackstedt	9,18	572	62	4321
15 1 12 270	Strenznaundorf	8,68	459	53	4341
15 1 12 280	Trebnitz	8,75	515	59	4341
15 1 12 290	Wedlitz	11,81	485	41	4351
15 1 12 300	Wiendorf	3,64	354	97	4341
15 1 12 310	Wohlsdorf	7,48	578	77	4351
15 1 12 320	Zickeritz	6,17	242	39	4341
15 1 12	zusammen ...	389,42	73 703	189	X
15 1 13	Bitterfeld				
	Sitz: Bitterfeld, Stadt				
15 1 13 010	Altjeßnitz	6,42	473	74	4401
15 1 13 020	Bitterfeld, Stadt	27,82	17 988	647	4400
15 1 13 030	Bobbau	10,26	1 353	132	4401
15 1 13 040	Brehna, Stadt	19,12	2 691	141	4402
15 1 13 060	Burgkennitz	14,76	691	47	4401
15 1 13 080	Friedersdorf	4,38	1 813	414	4401
15 1 13 090	Glebitzsch	15,12	699	46	4401
15 1 13 100	Götnitz	7,64	414	54	4401
15 1 13 110	Greppin	8,16	3 481	427	4403
15 1 13 120	Großöberitz	7,87	550	70	4401
15 1 13 130	Heideloh	3,14	234	75	4401
15 1 13 140	Holzweißig	13,88	3 534	255	4404
15 1 13 150	Jeßnitz, Stadt	14,25	4 067	285	4405
15 1 13 170	Löberitz	16,07	1 163	72	4401
15 1 13 180	Marke	5,23	246	47	4401
15 1 13 190	Mühlbeck	4,80	926	193	4401
15 1 13 200	Muldenstein	3,57	2 466	691	4406
15 1 13 220	Petersroda	6,22	485	78	4401

3 Gemeinden in systematischer Ordnung mit Schlüsselnummer, Fläche, Bevölkerung, Bevölkerungsdichte und Postleitzahl am 31.12.1990

Schlüssel- nummer	Land, Reg.-Bezirk, Kreis, Gemeinde	Fläche km 2	Bevölkerung	Ein- wohner je km 2	Post- leitz- zahl-
15 1 13 230	Plodda	3,34	362	108	4401
15 1 13 240	Pouch	29,73	1 859	63	4408
15 1 13 260	Quetzdölsdorf	6,36	498	78	4401
15 1 13 270	Raguhn, Stadt	15,24	4 014	263	4409
15 1 13 280	Ramsin	5,69	1 063	187	4401
15 1 13 290	Renneritz	3,48	391	112	4401
15 1 13 300	Retzau	4,59	275	60	4401
15 1 13 310	Reuden	7,53	273	36	4401
15 1 13 320	Rödgen	5,31	345	65	4401
15 1 13 330	Rösa	21,11	936	44	4401
15 1 13 340	Roitzsch	17,13	2 900	169	4412
15 1 13 350	Salzfurkapelle	14,65	894	61	4401
15 1 13 360	Sandersdorf	9,23	7 474	810	4413
15 1 13 370	Schlerau	29,82	873	29	4401
15 1 13 380	Schlaitz	4,93	842	171	4401
15 1 13 390	Schrenz	10,41	664	64	4401
15 1 13 400	Spören	9,88	620	63	4401
15 1 13 410	Stumsdorf	5,56	788	142	4401
15 1 13 420	Thalheim	6,56	1 041	159	4401
15 1 13 430	Thurland	6,74	379	56	4401
15 1 13 440	Tornau v.d.Heide	14,77	419	28	4401
15 1 13 460	Wolfen, Stadt	7,98	43 901	5 501	4440
15 1 13 470	Zörbig, Stadt	22,94	4 122	180	4415
15 1 13 480	Zscherndorf	2,54	1 774	698	4416
15 1 13	zusammen ...	454,23	119 981	264	X
15 1 18	Gräfenhainichen				
	Sitz: Gräfenhainichen, Stadt				
15 1 18 010	Bergwitz	15,67	1 966	125	4401
15 1 18 020	Brandhorst	0,42	131	312	4401
15 1 18 030	Gohrau	4,92	424	86	4401
15 1 18 040	Gossa	9,61	972	101	4401
15 1 18 050	Gräfenhainichen, Stadt	41,65	9 981	240	4450
15 1 18 070	Griesen	72,51	311	4	4414
15 1 18 080	Gröbern	8,45	695	82	4401
15 1 18 090	Horstdorf	3,51	531	151	4401
15 1 18 100	Jüdenberg	24,48	561	23	4401
15 1 18 110	Kakau	5,38	537	100	4401
15 1 18 120	Kleutsch	4,22	289	68	4401
15 1 18 130	Krina	14,97	818	55	4401
15 1 18 140	Möhlau	24,77	1 722	70	4401
15 1 18 150	Oranienbaum, Stadt	32,30	3 814	118	4407
15 1 18 160	Radis	19,82	1 321	67	4401
15 1 18 170	Rehsen	7,86	333	42	4401
15 1 18 180	Riesigk	6,13	290	47	4401
15 1 18 190	Rotta	29,36	854	29	4401
15 1 18 200	Schköna	29,15	797	27	4401
15 1 18 210	Schleesen	23,63	530	22	4401
15 1 18 220	Schwemsa	17,13	660	39	4401
15 1 18 230	Selbitz	6,19	466	75	4401
15 1 18 240	Söllichau	16,68	1 060	64	4401
15 1 18 250	Söllnitz	17,53	288	16	4401
15 1 18 260	Tornau	25,81	602	23	4401
15 1 18 270	Uthausen	8,00	184	23	4401
15 1 18 280	Vockerode	18,96	2 411	127	4401
15 1 18 290	Wörlitz, Stadt	28,05	1 903	68	4414
15 1 18 300	Zschornowitz	13,03	3 708	285	4417
15 1 18	zusammen ...	530,19	38 159	72	X
15 1 24	Jessen				
	Sitz: Jessen (Elster), Stadt				
15 1 24 010	Annaburg, Stadt	97,85	3 816	39	7902
15 1 24 020	Arnsdorf	11,65	208	18	7901
15 1 24 030	Axien	22,57	705	31	7901
15 1 24 040	Battin	6,83	318	47	7901
15 1 24 050	Bethau	5,67	249	44	7901
15 1 24 060	Busckuhnsdorf	3,80	80	21	7901

3 Gemeinden in systematischer Ordnung mit Schlüsselnummer, Fläche, Bevölkerung,
Bevölkerungsdichte und Postleitzahl am 31.12.1990

Schlüssel- nummer	Land, Reg.-Bezirk, Kreis, Gemeinde	Fläche km 2	Bevölkerung	Ein- wohner je km 2	Post- leitz- zahl-
15 1 24 080	Düßnitz	6,80	281	41	7901
15 1 24 090	Elster/ Elbe	20,68	2 883	139	7903
15 1 24 100	Gadegast	11,15	274	25	7901
15 1 24 120	Gentha	13,73	296	22	7901
15 1 24 130	Gerbisbach	8,41	276	33	7901
15 1 24 150	Gorsdorf-Hemsendorf	14,42	382	26	7901
15 1 24 160	Grabo	6,20	447	72	7901
15 1 24 170	Großkorga	5,16	97	19	7901
15 1 24 200	Holzdorf	11,66	2 696	231	7901
15 1 24 210	Jessen/ Elster, Stadt	18,91	6 712	355	7940
15 1 24 220	Kleindröben	14,88	245	16	7901
15 1 24 230	Kleinkorga	3,16	84	27	7901
15 1 24 240	Klößen	25,97	777	30	7901
15 1 24 260	Kremitz	3,46	70	20	7901
15 1 24 270	Labrun	5,01	147	29	7901
15 1 24 280	Lebien	12,74	466	37	7901
15 1 24 290	Leipa	7,78	106	14	7901
15 1 24 300	Linda/ Elster	19,15	696	36	7901
15 1 24 310	Lindwerder	8,16	170	21	7901
15 1 24 320	Listerfehrda	6,55	333	51	7901
15 1 24 330	Löben	9,05	301	33	7901
15 1 24 340	Mellnitz	5,98	72	12	7901
15 1 24 370	Mönchenhöfe	5,98	165	28	7901
15 1 24 380	Morxdorf	7,94	315	40	7901
15 1 24 390	Mügeln	43,87	479	11	7901
15 1 24 400	Groß Naundorf	17,68	938	53	7901
15 1 24 410	Naundorf b. Seyda	12,77	206	16	7901
15 1 24 420	Neuerstadt	6,73	172	26	7901
15 1 24 430	Plossig	11,12	371	33	7901
15 1 24 440	Premsendorf	4,83	132	27	7901
15 1 24 450	Prettin, Stadt	28,79	2 591	90	7908
15 1 24 460	Purzien	8,87	191	22	7901
15 1 24 470	Rade	5,87	214	36	7901
15 1 24 490	Reicho	3,42	78	23	7901
15 1 24 500	Ruhlsdorf	13,68	282	21	7901
15 1 24 520	Schöneicho	3,72	110	30	7901
15 1 24 530	Schützberg	196	.	7901
15 1 24 540	Schweinitz/ Elster, Stadt	23,04	1 541	67	7913
15 1 24 550	Seyda, Stadt	12,54	1 186	95	7901
15 1 24 560	Steinsdorf-Dixförda	15,72	228	15	7901
15 1 24 570	Zemnick	6,83	95	14	7901
15 1 24	zusammen ...	620,78	32 677	53	X
15 1 26	Köthen				
	Sitz: Köthen/ Anhalt, Stadt				
15 1 26 010	Aken/ Elbe, Stadt	55,24	10 223	185	4372
15 1 26 020	Arendorf	6,58	469	71	4371
15 1 26 030	Baasdorf	7,27	475	65	4371
15 1 26 040	Chörau	4,19	237	57	4371
15 1 26 050	Cösitz	5,31	310	58	4371
15 1 26 060	Cosa	6,63	284	43	4371
15 1 26 070	Diebzig	8,68	226	26	4371
15 1 26 080	Dohndorf	8,23	408	50	4371
15 1 26 090	Dornbock	11,92	429	36	4371
15 1 26 100	Drosa	10,57	777	74	4371
15 1 26 110	Edderitz	10,26	1 399	136	4371
15 1 26 120	Elsnigk	6,91	744	108	4371
15 1 26 130	Frassdorf	2,69	220	82	4371
15 1 26 150	Glauzig	3,20	515	161	4371
15 1 26 160	Gnetsch	3,80	303	80	4371
15 1 26 170	Görzig	11,82	1 572	133	4371
15 1 26 180	Gröbzig, Stadt	15,39	3 207	208	4373
15 1 26 190	Großbadegast	11,19	735	66	4371
15 1 26 200	Großpaschleben	9,60	821	86	4371
15 1 26 210	Hinsdorf	8,53	554	65	4371
15 1 26 230	Kleinpaschleben	13,99	1 099	79	4371
15 1 26 240	Kleinzerbst	5,22	271	52	4371
15 1 26 250	Köthen/ Anhalt, Stadt	32,78	33 097	1 010	4370
15 1 26 260	Libbesdorf	9,29	386	42	4371
15 1 26 270	Libehna	5,38	286	53	4371

3 Gemeinden in systematischer Ordnung mit Schlüsselnummer, Fläche, Bevölkerung,
Bevölkerungsdichte und Postleitzahl am 31.12.1990

Schlüssel- nummer	Land, Reg.-Bezirk, Kreis, Gemeinde	Fläche km 2	Bevölkerung	Ein- wohner je km 2	Post- leitzahl-
15 1 26 280	Löbnitz an der Linde	5,37	318	59	4371
15 1 26 290	Maasdorf	4,34	466	107	4371
15 1 26 300	Meilendorf	7,89	195	25	4371
15 1 26 310	Merzien	10,08	780	77	4371
15 1 26 320	Micheln	16,58	1 044	63	4371
15 1 26 330	Osternienburg	12,66	2 441	193	4374
15 1 26 340	Piethen	4,23	354	84	4371
15 1 26 350	Prosigk	8,46	624	74	4371
15 1 26 360	Quellendorf	20,41	1 135	56	4371
15 1 26 370	Radegast, Stadt	3,95	1 488	377	4375
15 1 26 380	Reppichau	10,96	505	46	4371
15 1 26 390	Reupzig	8,58	337	39	4371
15 1 26 400	Riesdorf	4,63	144	31	4371
15 1 26 420	Scheuder	9,81	430	44	4371
15 1 26 430	Schortewitz	6,52	752	115	4371
15 1 26 440	Trebbichau a. d. Fuhne	4,23	394	93	4371
15 1 26 450	Trinum	4,34	450	104	4371
15 1 26 460	Weißandt-Cölzau	9,51	1 733	182	4371
15 1 26 470	Wieskau	6,80	376	55	4371
15 1 26 480	Wörbzig	8,96	520	58	4371
15 1 26 490	Wülknitz	8,10	456	56	4371
15 1 26 500	Wulfen	10,67	1 343	126	4371
15 1 26 510	Zabitz	8,32	539	65	4371
15 1 26 520	Zehbitz	10,98	391	36	4371
15 1 26	zusammen ...	481,05	76 262	159	X
15 1 34	Roßlau				
	Sitz: Roßlau/ Elbe, Stadt				
15 1 34 010	Bräsen	6,75	119	18	4501
15 1 34 020	Brambach	14,26	374	26	4501
15 1 34 030	Buko	15,82	227	14	4501
15 1 34 040	Cobbeisdorf	24,38	767	31	4501
15 1 34 050	Coswig/ Anhalt, Stadt	21,70	9 764	450	4522
15 1 34 060	Düben	12,25	343	28	4501
15 1 34 070	Griebo	10,60	699	66	4501
15 1 34 080	Hundeluft	7,78	332	43	4501
15 1 34 090	Jeber-Bergfrieden	16,29	786	48	4501
15 1 34 100	Klieken	32,46	1 120	35	4501
15 1 34 110	Köselitz	19,05	178	9	4501
15 1 34 120	Luko	13,19	180	14	4501
15 1 34 130	Möllensdorf	10,62	175	16	4501
15 1 34 140	Mühlstedt	12,04	192	16	4501
15 1 34 150	Ragösen	10,35	236	23	4501
15 1 34 160	Rodleben	20,49	1 330	65	4501
15 1 34 170	Roßlau/ Elbe, Stadt	31,32	14 642	467	4530
15 1 34 180	Senst	12,45	266	21	4501
15 1 34 190	Serno	33,85	408	12	4501
15 1 34 200	Stackelitz	17,58	210	12	4501
15 1 34 210	Streetz	18,42	261	14	4501
15 1 34 220	Thießen	8,35	624	75	4501
15 1 34 230	Wörpen	20,45	283	14	4501
15 1 34 240	Zieko	12,36	206	17	4501
15 1 34	zusammen ...	402,81	33 722	84	X
15 1 44	Wittenberg				
	Sitz: Wittenberg, Lutherstadt, Stadt				
15 1 44 020	Ateritz	18,44	530	29	4601
15 1 44 030	Boßdorf	25,35	709	28	4601
15 1 44 040	Bülzig	15,03	842	56	4601
15 1 44 050	Dabrun	18,61	795	43	4601
15 1 44 060	Dietrichsdorf	10,62	260	24	4601
15 1 44 070	Dorna	5,84	232	40	4601
15 1 44 080	Euper	9,68	1 481	153	4601
15 1 44 090	Eutzsch	13,82	749	54	4601
15 1 44 110	Globig-Bleddin	15,92	733	46	4601
15 1 44 130	Kemberg, Stadt	25,06	3 053	122	4604
15 1 44 140	Klebitz	17,81	290	16	4601

3 Gemeinden in systematischer Ordnung mit Schlüsselnummer, Fläche, Bevölkerung,
Bevölkerungsdichte und Postleitzahl am 31.12.1990

Schlüssel- nummer	Land, Reg.-Bezirk, Kreis, Gemeinde	Fläche km 2	Bevölkerung	Ein- wohner je km 2	Post- leitz- zahl
15 1 44 150	Korgau	11,66	358	31	4601
15 1 44 160	Kropstädt	32,13	1 469	46	4601
15 1 44 170	Leetza	21,86	438	20	4601
15 1 44 180	Meuro	26,59	676	25	4601
15 1 44 190	Mochau	10,96	477	44	4601
15 1 44 200	Mühlanger	12,21	1 415	116	4605
15 1 44 210	Nudersdorf	4,97	1 149	231	4601
15 1 44 230	Pratau	18,33	2 387	130	4601
15 1 44 240	Pretzsch/ Elbe, Stadt	20,91	2 363	113	4606
15 1 44 250	Priesitz	10,09	316	31	4601
15 1 44 260	Rackith	18,97	709	37	4601
15 1 44 270	Rahnsdorf	225	.	4601
15 1 44 290	Reinsdorf	16,61	2 770	167	4607
15 1 44 300	Bad Schmiedeberg, Stadt	42,98	4 334	101	4603
15 1 44 310	Schmilkendorf	6,15	240	39	4601
15 1 44 320	Schnellin	7,30	376	52	4601
15 1 44 330	Seegrehna	27,45	1 074	39	4601
15 1 44 340	Straach	22,64	1 044	46	4601
15 1 44 360	Trebitz	23,75	1 584	67	4601
15 1 44 370	Wartenburg	15,67	973	62	4601
15 1 44 380	Wittenberg, Lutherstadt, Stadt	55,38	49 682	897	4600
15 1 44 390	Zahna, Stadt	22,15	3 829	173	4608
15 1 44 400	Zörnigall	3,56	1 006	283	4601
15 1 44	zusammen ...	608,50	88 568	146	X
15 1 47	Zerbst				
	Sitz: Zerbst, Stadt				
15 1 47 010	Bias	8,87	192	22	3401
15 1 47 020	Bornum	20,35	661	32	3401
15 1 47 040	Buhlendorf	8,31	242	29	3401
15 1 47 060	Deetz	15,70	790	50	3401
15 1 47 070	Dobritz	15,65	371	24	3401
15 1 47 080	Dornburg	7,28	337	46	3401
15 1 47 100	Gehrden	6,81	258	38	3401
15 1 47 110	Gödnitz	11,80	287	24	3401
15 1 47 120	Grimme	28,76	382	13	3401
15 1 47 130	Güterglück	10,63	940	88	3401
15 1 47 140	Hobeck	17,44	531	30	3401
15 1 47 150	Hohenlepte	19,11	255	13	3401
15 1 47 170	Jütrichau	18,26	539	30	3401
15 1 47 180	Ladeburg	14,68	331	23	3401
15 1 47 190	Leitzkau	37,16	1 311	35	3401
15 1 47 200	Leps	21,92	310	14	3401
15 1 47 210	Lindau, Stadt	34,64	1 288	37	3401
15 1 47 220	Loburg, Stadt	44,34	2 762	62	3404
15 1 47 230	Lübs	26,93	488	18	3401
15 1 47 240	Luso	20,21	302	15	3401
15 1 47 250	Moritz	16,18	432	27	3401
15 1 47 260	Nedlitz	33,18	667	20	3401
15 1 47 270	Nutha	9,42	285	30	3401
15 1 47 280	Polenzko	19,93	366	18	3401
15 1 47 290	Prödel	5,31	301	57	3401
15 1 47 300	Pulspforde	10,14	199	20	3401
15 1 47 310	Reuden	12,71	302	24	3401
15 1 47 320	Roslan	65,46	744	11	3401
15 1 47 330	Schweinitz	386	.	3401
15 1 47 350	Steutz	32,28	1 073	33	3401
15 1 47 360	Straguth	21,38	325	15	3401
15 1 47 370	Walternienburg	18,77	615	33	3401
15 1 47 380	Zeppernick	33,64	829	25	3401
15 1 47 390	Zerbst, Stadt	39,36	18 149	461	3400
15 1 47 400	Zernitz	13,70	302	22	3401
15 1 47	zusammen ...	720,31	37 552	52	X
15 1	Reg.-Bez. zusammen ...	4 333,48	597 378	138	X

3 Gemeinden in systematischer Ordnung mit Schlüsselnummer, Fläche, Bevölkerung,
Bevölkerungsdichte und Postleitzahl am 31.12.1990

Schlüssel- nummer	Land, Reg.-Bezirk, Kreis, Gemeinde	Fläche km 2	Bevölkerung	Ein- wohner je km 2	Post- leitzahl
15 2	Reg.-Bez. Halle				
15 2 02	Stadtkreis				
15 2 02 000	Halle/ Saale, Stadt	135,19	310 234	2 295	4000
15 2 11	Aschersleben				
	Sitz: Aschersleben, Stadt				
15 2 11 010	Aschersleben, Stadt	52,98	32 545	614	4320
15 2 11 020	Cochstedt, Stadt	29,13	1 658	57	4322
15 2 11 030	Drohndorf	6,11	582	95	4321
15 2 11 040	Ermsleben, Stadt	26,31	3 124	119	4323
15 2 11 050	Friedrichsaue	4,42	263	60	4321
15 2 11 060	Frose	13,28	1 803	136	4324
15 2 11 070	Gatersleben	16,13	3 104	192	4325
15 2 11 080	Giersleben	20,14	1 376	68	4321
15 2 11 090	Groß Schierstedt	6,25	748	120	4321
15 2 11 100	Hausneindorf	14,12	972	69	4321
15 2 11 110	Hedersleben	16,46	1 960	119	4326
15 2 11 120	Heteborn	14,94	451	30	4321
15 2 11 130	Hoym, Stadt	20,27	3 157	156	4327
15 2 11 140	Klein Schierstedt	7,33	442	60	4321
15 2 11 150	Mehringen	11,73	1 158	99	4321
15 2 11 160	Meisdorf	19,56	1 046	53	4328
15 2 11 170	Nachterstedt	14,63	2 918	199	4329
15 2 11 180	Radisleben	8,17	502	61	4321
15 2 11 190	Reinstedt	13,11	1 065	81	4321
15 2 11 200	Schackenthal	6,97	332	48	4321
15 2 11 210	Schadeleben	19,22	801	42	4321
15 2 11 220	Wedderstedt	7,68	506	66	4321
15 2 11 230	Westdorf	8,60	594	69	4321
15 2 11 240	Willsleben	11,74	588	50	4321
15 2 11 250	Winnigen	13,74	844	61	4321
15 2 11 260	Neu Königsau		432		4321
15 2 11	zusammen ...	383,02	62 971	164	X
15 2 15	Eisleben				
	Sitz: Eisleben, Lutherstadt, Stadt				
15 2 15 010	Ahlsdorf	5,09	2 120	417	4251
15 2 15 020	Amsdorf	5,62	683	122	4251
15 2 15 030	Annarode	12,07	592	49	4251
15 2 15 040	Aseleben	3,81	356	93	4251
15 2 15 050	Augsdorf	4,51	706	157	4251
15 2 15 060	Benndorf	5,77	2 728	473	4255
15 2 15 070	Bischofrode	10,52	818	78	4251
15 2 15 090	Bornstedt	9,29	1 168	126	4251
15 2 15 100	Burgsdorf	3,93	232	59	4251
15 2 15 110	Dederstedt	8,67	534	62	4251
15 2 15 120	Eisleben, Lutherstadt, Stadt	39,55	25 874	654	4250
15 2 15 130	Erdeborn	12,20	1 271	104	4251
15 2 15 140	Hedersleben	20,05	1 207	60	4251
15 2 15 150	Helbra	9,25	5 814	629	4253
15 2 15 160	Hergisdorf	9,54	2 201	231	4254
15 2 15 170	Hübitz	3,83	451	118	4251
15 2 15 180	Klostermansfeld	8,80	3 384	385	4255
15 2 15 190	Lüttchendorf	7,84	530	68	4251
15 2 15 200	Neehausen	12,58	334	27	4251
15 2 15 220	Polleben	17,48	1 338	77	4251
15 2 15 230	Röblingen am See	13,54	3 662	270	4256
15 2 15 240	Rottelsdorf	7,97	409	51	4251
15 2 15 250	Schmalzerode	1,26	302	240	4251
15 2 15 270	Seeburg	14,82	721	49	4251
15 2 15 280	Siebiggerode	3,15	761	242	4251
15 2 15 290	Siersleben	10,01	2 018	202	4257

3 Gemeinden in systematischer Ordnung mit Schlüsselnummer, Fläche, Bevölkerung,
Bevölkerungsdichte und Postleitzahl am 31.12.1990

Schlüssel- nummer	Land, Reg.-Bezirk, Kreis, Gemeinde	Fläche km 2	Bevölkerung	Ein- wohner je km 2	Post- leitz- zahl-
15 2 15 300	Stedten	9,62	1 275	133	4251
15 2 15 310	Unterrißdorf	8,35	433	52	4251
15 2 15 320	Volkstedt	10,62	1 117	105	4251
15 2 15 330	Wansleben am See	7,83	1 975	252	4259
15 2 15 340	Wimmelburg	8,56	1 475	172	4251
15 2 15 350	Wolferode	5,34	1 311	246	4251
15 2 15	zusammen ...	311,47	67 800	218	X
15 2 22	Hettstedt				
	Sitz: Hettstedt, Stadt				
15 2 22 010	Abberode	16,90	455	27	4721
15 2 22 020	Alterode	7,68	499	65	4721
15 2 22 030	Arnstedt	8,76	633	72	4721
15 2 22 040	Biesenrode	8,49	435	51	4721
15 2 22 050	Bräunrode	17,75	563	32	4721
15 2 22 060	Braunschwende	7,90	718	91	4721
15 2 22 070	Endorf	8,04	441	55	4721
15 2 22 080	Freckleben	12,38	902	73	4721
15 2 22 090	Freist	10,13	385	38	4721
15 2 22 100	Friedeburg/ Saale	6,50	575	88	4721
15 2 22 110	Friedeburgerhütte	2,60	225	87	4721
15 2 22 120	Friesdorf	18,04	399	22	4721
15 2 22 130	Gerbstedt, Stadt	21,44	3 792	177	4722
15 2 22 140	Gorenzen	6,73	400	59	4721
15 2 22 150	Greifenhagen	4,68	285	61	4721
15 2 22 160	Großörner	12,76	2 543	199	4723
15 2 22 170	Heiligenthal	17,09	1 098	64	4721
15 2 22 180	Hermerode	4,06	135	33	4721
15 2 22 190	Hettstedt, Stadt	19,81	21 042	1 062	4720
15 2 22 200	Ihlewitz	9,29	390	42	4721
15 2 22 210	Mansfeld, Stadt	11,30	4 105	363	4724
15 2 22 220	Möllendorf	9,89	335	34	4721
15 2 22 230	Molmerswende	13,70	309	23	4721
15 2 22 240	Neuplatendorf	2,11	209	99	4721
15 2 22 250	Pansfelde	21,65	606	28	4721
15 2 22 260	Piskaborn	6,43	323	50	4721
15 2 22 270	Quenstedt	15,19	982	65	4721
15 2 22 280	Ritterode	7,46	342	46	4721
15 2 22 290	Ritzgerode	2,46	92	37	4721
15 2 22 300	Sandersleben, Stadt	18,22	2 662	146	4721
15 2 22 310	Stangerode	9,65	409	42	4721
15 2 22 320	Sylfa	15,75	563	36	4721
15 2 22 330	Ulzigerode	5,29	215	41	4721
15 2 22 340	Vatterode	9,92	808	81	4721
15 2 22 350	Walbeck	9,66	787	81	4721
15 2 22 360	Welbsleben	9,06	863	95	4721
15 2 22 370	Welfesholz	3,90	227	58	4721
15 2 22 380	Wiederstedt	9,54	1 216	127	4721
15 2 22 390	Wieserode	12,18	164	13	4721
15 2 22 400	Wippra, Kurort	46,09	1 769	38	4720
15 2 22 410	Zabenstedt	4,89	289	59	4721
15 2 22 420	Harkerode		341		4721
15 2 22	zusammen ...	465,37	53 531	115	X
15 2 23	Hohenmölsen				
	Sitz: Hohenmölsen, Stadt				
15 2 23 010	Deuben	8,79	1 645	187	4852
15 2 23 030	Döbris	8,92	114	13	4901
15 2 23 040	Granschütz	6,52	1 499	230	4851
15 2 23 050	Gröben	3,94	901	229	4851
15 2 23 060	Großgrimma	27,64	858	31	4851
15 2 23 070	Hohenmölsen, Stadt	16,55	8 384	507	4860
15 2 23 080	Krauschwitz	12,39	713	58	4851
15 2 23 090	Muschwitz	12,22	1 303	107	4851
15 2 23 100	Nessa	14,02	1 080	77	4851
15 2 23 110	Pretzsch	2,38	215	90	4851
15 2 23 120	Schelkau	5,26	272	52	4855

3 Gemeinden in systematischer Ordnung mit Schlüsselnummer, Fläche, Bevölkerung, Bevölkerungsdichte und Postleitzahl am 31.12.1990

Schlüssel- nummer	Land, Reg.-Bezirk, Kreis, Gemeinde	Fläche km 2	Bevölkerung	Ein- wohner je km 2	Post- leitz- zahl-
15 2 23 130	Stößen, Stadt	7,29	1 182	162	4851
15 2 23 140	Taucha	5,27	770	146	4851
15 2 23 150	Teuchern, Stadt	11,36	3 685	324	4855
15 2 23 160	Trebnitz	6,71	1 058	158	4851
15 2 23 170	Webau	10,65	1 294	122	4851
15 2 23 180	Werschen	4,44	581	131	4851
15 2 23 190	Zembschen	4,24	600	142	4851
15 2 23 200	Zorbau	9,67	793	82	4851
15 2 23	zusammen ...	178,26	26 947	151	X
15 2 27	Merseburg				
	Sitz: Merseburg/ Saale, Stadt				
15 2 27 010	Beuna/ Geiseltal	6,01	982	163	4200
15 2 27 020	Braunsbedra	29,46	7 461	253	4205
15 2 27 030	Burgliebenau	5,30	260	49	4101
15 2 27 040	Delitz a. Berge	7,90	786	99	4201
15 2 27 050	Bad Dürrenberg, Stadt	17,49	12 954	741	4203
15 2 27 060	Ermitz	7,99	555	69	4101
15 2 27 070	Frankleben	11,39	1 757	154	4209
15 2 27 080	Friedensdorf	3,29	294	89	4201
15 2 27 090	Geusa	12,63	1 230	97	4201
15 2 27 100	Gröst	12,45	710	57	4801
15 2 27 110	Großgräfendorf	8,97	465	52	4201
15 2 27 120	Großkayna	9,25	1 111	120	4201
15 2 27 130	Günthersdorf	3,26	496	152	4201
15 2 27 140	Klobikau	11,98	702	59	4201
15 2 27 150	Knapendorf	11,23	597	53	4201
15 2 27 160	Kötschitz	9,37	386	41	4201
15 2 27 170	Kötzschau	16,77	2 018	120	4201
15 2 27 180	Korbetha	3,00	213	71	4213
15 2 27 190	Kreypau	13,91	526	38	4201
15 2 27 200	Krumpa/ Geiseltal	10,15	1 194	118	4206
15 2 27 210	Bad Lauchstädt, Stadt	16,20	4 063	251	4204
15 2 27 220	Leuna, Stadt	12,69	8 300	654	4220
15 2 27 230	Luppenau	7,19	262	36	4201
15 2 27 240	Merseburg/ Saale, Stadt	27,87	42 905	1 539	4200
15 2 27 250	Meuschau	6,69	608	91	4201
15 2 27 260	Milzau	17,34	1 050	61	4201
15 2 27 270	Mücheln/ Geiseltal, Stadt	33,49	7 773	232	4207
15 2 27 280	Nempitz	6,06	322	53	4201
15 2 27 290	Obles-Schlechtewitz	1,66	187	113	4201
15 2 27 300	Raßnitz	17,79	905	51	4101
15 2 27 310	Rodden	3,61	186	52	4201
15 2 27 320	Röglitz	5,49	327	60	4101
15 2 27 330	Roßbach	14,12	1 955	138	4201
15 2 27 340	Schafstädt, Stadt	22,92	2 480	108	4208
15 2 27 350	Schkopau	10,15	3 349	330	4212
15 2 27 360	Spergau	10,80	1 614	149	4201
15 2 27 370	Tollwitz	10,92	1 155	106	4201
15 2 27 380	Wallendorf/ Luppe	9,06	831	92	4201
15 2 27 390	Wünsch	12,85	752	59	4201
15 2 27 400	Zöschen	7,20	876	122	4201
15 2 27 410	Zweimen	7,31	372	51	4201
15 2 27 420	Horburg-Maßlau	3,97	296	75	4201
15 2 27	zusammen ...	477,18	115 265	242	X
15 2 28	Naumburg				
	Sitz: Naumburg/ Saale, Stadt				
15 2 28 010	Abtlöbnitz	4,26	212	50	4801
15 2 28 030	Burgholzhausen	6,69	292	44	4801
15 2 28 040	Burkersroda	12,63	346	27	4801
15 2 28 050	Casikirchen	8,83	289	33	4801
15 2 28 060	Crölpa-Löbschütz	7,82	504	64	4801
15 2 28 070	Eckartsberga, Stadt	20,12	1 995	99	4804
15 2 28 080	Eulau	4,68	325	69	4801
15 2 28 090	Flemmingen	5,79	471	81	4801
15 2 28 100	Gieckau	2,02	289	143	4801

3 Gemeinden in systematischer Ordnung mit Schlüsselnummer, Fläche, Bevölkerung, Bevölkerungsdichte und Postleitzahl am 31.12.1990

Schlüssel- nummer	Land, Reg.-Bezirk, Kreis, Gemeinde	Fläche km 2	Bevölkerung	Ein- wohner je km 2	Post- leitzahl-
15 2 28 110	Görschen	9,36	565	60	4801
15 2 28 120	Größnitz	6,29	195	31	4801
15 2 28 130	Hassenhausen	9,19	623	68	4801
15 2 28 150	Herrngosserstedt	11,59	678	58	4801
15 2 28 160	Janisroda	3,81	190	50	4801
15 2 28 180	Kleinjena	19,89	1 217	61	4801
15 2 28 190	Klosterhäseler	19,89	930	47	4801
15 2 28 200	Bad Kösen, Stadt	22,68	5 133	226	4803
15 2 28 210	Leislau	7,46	340	46	4801
15 2 28 230	Löbbitz	11,09	513	46	4801
15 2 28 240	Mertendorf	6,98	701	100	4801
15 2 28 250	Möllern	12,44	459	37	4801
15 2 28 260	Molau	13,39	713	53	4801
15 2 28 270	Naumburg/ Saale, Stadt	26,39	29 724	1 126	4800
15 2 28 280	Neldschütz	9,42	448	48	4801
15 2 28 290	Pödelist	10,57	357	34	4801
15 2 28 300	Prießnitz	6,49	287	44	4801
15 2 28 310	Schleben	3,85	143	37	4801
15 2 28 320	Schönburg	14,83	956	64	4801
15 2 28 330	Spielberg	9,03	404	45	4801
15 2 28 340	Taugwitz	10,01	605	60	4801
15 2 28 350	Tromsdorf	9,26	464	50	4801
15 2 28 360	Utenbach	5,08	148	29	4801
15 2 28 370	Wethau	4,21	790	188	4801
15 2 28 380	Wettaburg	9,87	398	40	4801
15 2 28 390	Wischroda	12,96	534	41	4801
15 2 28	zusammen ...	358,87	52 238	146	X
15 2 29	Nebra				
	Sitz: Nebra/ Unstrut, Stadt				
15 2 29 010	Altenroda	14,34	672	47	4801
15 2 29 020	Balgstädt	8,65	695	80	4801
15 2 29 030	Baumersroda	6,69	377	56	4801
15 2 29 040	Bad Bibra, Stadt	22,00	2 287	104	4802
15 2 29 050	Billroda	8,98	562	63	4801
15 2 29 060	Branderoda	5,94	227	38	4801
15 2 29 070	Bucha	7,84	310	40	4801
15 2 29 080	Burgscheidungen	8,36	692	83	4801
15 2 29 090	Ebersroda	4,27	189	44	4801
15 2 29 100	Freyburg/ Unstrut, Stadt	20,48	4 809	235	4805
15 2 29 110	Gleina	22,02	1 210	55	4801
15 2 29 120	Golzen	7,45	245	33	4801
15 2 29 130	Hirschroda	5,02	176	35	4801
15 2 29 140	Kahlwinkel	6,80	454	67	4801
15 2 29 150	Karsdorf	19,85	2 940	148	4806
15 2 29 160	Kirchscheidungen	5,67	416	73	4801
15 2 29 180	Laucha/ Unstrut, Stadt	17,08	3 070	180	4807
15 2 29 190	Lossa/ Finne	16,05	991	62	4801
15 2 29 200	Memleben	16,74	1 001	60	4801
15 2 29 210	Nebra/ Unstrut, Stadt	11,49	3 325	289	4820
15 2 29 220	Reinsdorf	7,56	746	99	4801
15 2 29 230	Saubach	13,00	872	67	4801
15 2 29 240	Schleberoda	4,17	197	47	4801
15 2 29 250	Steinburg	9,62	260	27	4801
15 2 29 260	Thalwinkel	5,97	215	36	4801
15 2 29 270	Wangen	6,36	639	100	4801
15 2 29 280	Weischütz	3,18	155	49	4807
15 2 29 290	Wohlmirstedt	16,48	1 028	62	4801
15 2 29 300	Zeuchfeld	4,70	276	59	4801
15 2 29	zusammen ...	306,76	29 036	95	X
15 2 33	Querfurt				
	Sitz: Querfurt, Stadt				
15 2 33 010	Albersroda	13,58	569	42	4241
15 2 33 020	Alberstedt	8,78	624	71	4241
15 2 33 030	Barnstädt	18,20	1 364	75	4241
15 2 33 050	Dornstedt	10,41	760	73	4101

3 Gemeinden in systematischer Ordnung mit Schlüsselnummer, Fläche, Bevölkerung, Bevölkerungsdichte und Postleitzahl am 31.12.1990

Schlüssel- nummer	Land, Reg.-Bezirk, Kreis, Gemeinde	Fläche km 2	Bevölkerung	Ein- wohner je km 2	Post- leitzahl-
15 2 33 060	Esperstedt	10,96	888	81	4241
15 2 33 070	Farnstädt	18,33	1 346	73	4241
15 2 33 080	Gatterstädt	15,48	882	57	4241
15 2 33 090	Grockstädt	12,04	525	44	4241
15 2 33 100	Hornburg	11,35	460	41	4251
15 2 33 140	Langeneichstädt	21,88	1 722	79	4241
15 2 33 150	Leimbach	4,95	373	75	4241
15 2 33 160	Lodersleben	12,89	1 017	79	4241
15 2 33 170	Nemsdorf-Göhrendorf	17,10	1 064	62	4241
15 2 33 180	Obhausen	26,34	1 916	73	4241
15 2 33 190	Oechlitz	11,96	600	50	4241
15 2 33 200	Osterhausen	16,51	1 257	76	4251
15 2 33 210	Querfurt, Stadt	23,92	9 529	398	4240
15 2 33 220	Rothenschirmbach	10,18	674	66	4251
15 2 33 230	Schmon	15,63	860	55	4241
15 2 33 250	Schraplau, Stadt	7,03	1 618	230	4242
15 2 33 260	Steigra	16,05	928	58	4241
15 2 33 270	Vitzenburg	14,16	985	70	4241
15 2 33 280	Weißenschirmbach	10,46	587	56	4241
15 2 33 290	Ziegelroda	45,96	902	20	4241
15 2 33	zusammen ...	374,15	31 450	84	X
15 2 35	Saalkreis				
	Sitz: Halle, Stadt				
15 2 35 010	Angersdorf	6,37	790	124	4101
15 2 35 020	Beesenstedt	17,57	1 386	79	4101
15 2 35 030	Bennstedt	11,79	1 295	110	4101
15 2 35 040	Brachstedt	14,52	928	64	4101
15 2 35 050	Brachwitz	8,34	896	107	4101
15 2 35 060	Braschwitz	6,89	363	53	4101
15 2 35 070	Dieskau	9,61	1 636	170	4101
15 2 35 080	Döblitz	6,24	193	31	4101
15 2 35 090	Dölbau	9,17	819	89	4101
15 2 35 100	Döllnitz	6,10	1 296	212	4102
15 2 35 110	Döbel	10,24	375	37	4101
15 2 35 120	Domnitz	17,07	855	50	4341
15 2 35 130	Fienstedt	8,52	273	32	4101
15 2 35 140	Gimritz	7,67	385	50	4101
15 2 35 150	Gröbers	24,07	2 616	109	4103
15 2 35 160	Großkugel	8,07	592	73	4101
15 2 35 170	Gutenberg	4,11	861	209	4101
15 2 35 180	Höhnstedt	14,04	1 663	118	4101
15 2 35 190	Hohenthurm	7,76	2 163	279	4104
15 2 35 200	Hohenweiden	9,73	534	55	4101
15 2 35 210	Holleben	18,89	1 350	71	4101
15 2 35 220	Kloschwitz	10,28	421	41	4101
15 2 35 230	Krosigk	9,03	726	80	4101
15 2 35 240	Kütten	8,92	395	44	4101
15 2 35 250	Landsberg, Stadt	20,83	3 750	180	4105
15 2 35 260	Langenbogen	6,81	866	127	4101
15 2 35 270	Lieskau	4,58	956	209	4101
15 2 35 280	Lochau	6,64	792	119	4101
15 2 35 290	Löbejün, Stadt	20,51	2 636	129	4106
15 2 35 300	Mösthinsdorf	5,18	295	57	4101
15 2 35 310	Mori	9,03	866	96	4101
15 2 35 320	Nauendorf	11,52	1 646	143	4107
15 2 35 330	Nehlitze	2,49	403	162	4101
15 2 35 340	Neutz-Lettewitz	15,22	988	65	4101
15 2 35 350	Nienberg	11,72	1 162	99	4108
15 2 35 360	Oppin	15,73	1 199	76	4101
15 2 35 370	Ostrau	12,09	1 169	97	4101
15 2 35 380	Peißen	10,33	1 142	111	4101
15 2 35 390	Petersberg	10,89	681	63	4101
15 2 35 400	Plötz	7,73	849	110	4101
15 2 35 410	Queis	14,18	736	52	4101
15 2 35 420	Reußen	8,86	615	69	4101
15 2 35 430	Rothenburg	5,40	1 405	260	4341
15 2 35 440	Salzmünde	18,00	1 785	99	4101
15 2 35 450	Schochwitz	15,81	983	62	4101
15 2 35 460	Schwerz	9,55	602	63	4101

3 Gemeinden in systematischer Ordnung mit Schlüsselnummer, Fläche, Bevölkerung,
Bevölkerungsdichte und Postleitzahl am 31.12.1990

Schlüssel- nummer	Land, Reg.-Bezirk, Kreis, Gemeinde	Fläche km 2	Bevölkerung	Ein- wohner je km 2	Post- leitz- zahl-
15 2 35 470	Sennewitz	4,30	1 103	257	4101
15 2 35 480	Sietzsch	11,47	642	56	4101
15 2 35 490	Spickendorf	8,00	510	64	4101
15 2 35 500	Steuden	13,69	919	67	4101
15 2 35 510	Teicha	9,97	1 175	118	4101
15 2 35 520	Teutschenthal	27,27	5 701	209	4112
15 2 35 530	Wallwitz	12,13	1 129	93	4101
15 2 35 540	Wettin, Stadt	16,95	2 155	127	4114
15 2 35 550	Zappendorf	11,19	1 438	129	4101
15 2 35 560	Zscherben	4,69	984	210	4101
15 2 35	zusammen ...	617,76	64 093	104	X
15 2 37	Sangerhausen				
	Sitz: Sangerhausen, Stadt				
15 2 37 010	Allstedt, Stadt	37,54	3 838	102	4702
15 2 37 020	Bennungen	10,27	993	97	4701
15 2 37 030	Berga	25,67	2 158	84	4711
15 2 37 040	Beyernaumburg	18,35	844	46	4701
15 2 37 050	Blankenheim	14,85	1 414	95	4701
15 2 37 070	Breitenbach	4,90	307	63	4711
15 2 37 080	Breitenstein	6,74	564	84	4711
15 2 37 090	Breitungen	11,52	567	49	4711
15 2 37 100	Brücken/ Helme	10,92	973	89	4701
15 2 37 110	Dietersdorf	16,69	404	24	4711
15 2 37 130	Drebsdorf	4,29	137	32	4701
15 2 37 140	Edersleben	9,05	1 008	111	4701
15 2 37 160	Emsloh	11,33	624	55	4701
15 2 37 170	Gonna	5,60	571	102	4701
15 2 37 180	Grillenberga	9,03	275	30	4701
15 2 37 190	Großleinungen	35,72	565	16	4701
15 2 37 200	Hackpfüffel	5,73	309	54	4701
15 2 37 210	Hainrode	7,35	318	43	4701
15 2 37 220	Hayn/ Harz	20,04	699	35	4711
15 2 37 240	Holdenstedt	12,52	876	70	4701
15 2 37 250	Horla	4,19	191	46	4701
15 2 37 260	Katharinenrieth	5,70	257	45	4701
15 2 37 270	Kelbra/ Kyffhäuser, Stadt	25,83	3 297	128	4712
15 2 37 280	Kleinleinungen	3,31	152	46	4701
15 2 37 290	Lengefeld	11,18	675	60	4701
15 2 37 300	Liedersdorf	2,79	249	89	4701
15 2 37 310	Martinsrieth	5,93	198	33	4701
15 2 37 320	Mittelhausen	12,66	658	52	4701
15 2 37 330	Morungen	13,50	209	15	4701
15 2 37 340	Niederröblingen/ Helme	8,10	497	61	4701
15 2 37 350	Nienstedt	9,96	480	48	4701
15 2 37 360	Oberröblingen	16,05	1 513	94	4701
15 2 37 370	Obersdorf	21,46	517	24	4701
15 2 37 380	Pölsfeld	11,58	423	37	4701
15 2 37 390	Questenberg	17,25	301	17	4701
15 2 37 400	Riestedt	14,08	1 523	108	4701
15 2 37 410	Riethnordhausen	6,79	567	84	4701
15 2 37 430	Roßla	17,64	2 789	158	4710
15 2 37 440	Rotha	9,47	383	40	4701
15 2 37 450	Rottleberode	6,98	1 871	268	4714
15 2 37 460	Sangerhausen, Stadt	34,56	32 697	946	4700
15 2 37 470	Schwenda	10,22	700	68	4711
15 2 37 490	Stolberg/ Harz, Kurort, Stadt	67,52	1 725	26	4713
15 2 37 510	Tilleda/ Kyffhäuser	14,70	1 063	72	4701
15 2 37 520	Uftrungen	29,65	1 160	39	4711
15 2 37 530	Wallhausen	22,62	2 198	97	4701
15 2 37 540	Wettelrode	12,70	526	41	4701
15 2 37 550	Wickerode	6,87	316	46	4701
15 2 37 560	Winkel	12,70	351	28	4701
15 2 37 570	Wolferstedt	15,00	864	58	4701
15 2 37 580	Wolfsberg	6,79	188	28	4701
15 2 37 590	Sotterhausen	5,75	218	38	4701
15 2 37	zusammen ...	741,64	76 200	103	X

3 Gemeinden in systematischer Ordnung mit Schlüsselnummer, Fläche, Bevölkerung,
Bevölkerungsdichte und Postleitzahl am 31.12.1990

Schlüssel- nummer	Land, Reg.-Bezirk, Kreis, Gemeinde	Fläche km 2	Bevölkerung	Ein- wohner je km 2	Post- leitz- zahl-
15 2 42	Weißenfels				
	Sitz: Weißenfels, Stadt				
15 2 42 010	Borau	5,59	745	133	4851
15 2 42 020	Burgwerben	4,42	868	196	4851
15 2 42 030	Dehlitz/ Saale	8,78	606	69	4851
15 2 42 040	Goseck	14,57	1 157	79	4851
15 2 42 050	Gröbitz	8,76	605	69	4851
15 2 42 060	Großgörschen	15,00	951	63	4851
15 2 42 070	Großkorbetha	12,68	2 343	185	4853
15 2 42 080	Langendorf	14,53	2 468	170	4851
15 2 42 090	Leißling	7,47	1 349	181	4851
15 2 42 100	Lützen, Stadt	17,27	3 979	230	4854
15 2 42 110	Markwerben	3,77	737	195	4851
15 2 42 130	Poserna	5,06	421	83	4851
15 2 42 140	Prittitz	11,31	1 015	90	4851
15 2 42 150	Reichardtswerben	9,30	1 352	145	4851
15 2 42 160	Rippach	7,79	726	93	4851
15 2 42 170	Röcken	11,80	669	57	4851
15 2 42 180	Schkortleben	7,05	682	97	4851
15 2 42 190	Sössen	3,41	260	76	4851
15 2 42 200	Starsiedel	5,46	447	82	4851
15 2 42 210	Storkau	7,94	592	75	4851
15 2 42 220	Tagewerben	7,16	701	98	4851
15 2 42 230	Uichteritz	8,55	1 527	179	4851
15 2 42 240	Weißenfels, Stadt	19,13	36 865	1 927	4850
15 2 42 250	Wengelsdorf	5,89	934	159	4853
15 2 42	zusammen ...	222,69	61 999	278	X
15 2 46	Zeitz				
	Sitz: Zeitz, Stadt				
15 2 46 010	Bergisdorf	6,63	433	65	4901
15 2 46 020	Bornitz	3,73	593	159	4901
15 2 46 030	Breitenbach	19,39	345	18	4901
15 2 46 040	Bröckkau	7,91	450	57	4901
15 2 46 050	Döschwitz	10,83	928	86	4901
15 2 46 060	Draschwitz	2,83	694	245	4901
15 2 46 070	Droßdorf	10,36	637	61	4901
15 2 46 080	Droyßig	10,76	1 982	184	4902
15 2 46 090	Geußnitz	7,55	625	83	4901
15 2 46 100	Göbitz	4,96	458	92	4901
15 2 46 110	Goldschau	5,11	353	69	4903
15 2 46 120	Grana	7,99	977	122	4901
15 2 46 130	Haynsburg	7,97	544	68	4901
15 2 46 140	Heuckewalde	6,54	465	71	4901
15 2 46 150	Kayna	13,87	1 591	115	4901
15 2 46 160	Kleinhelmsdorf	3,84	311	81	4901
15 2 46 170	Könderitz	7,75	742	96	4901
15 2 46 180	Kretzschau	8,93	1 311	147	4901
15 2 46 190	Langendorf	10,05	784	78	4901
15 2 46 200	Luckenau	6,91	867	125	4901
15 2 46 210	Meineweh	15,79	662	42	4901
15 2 46 220	Nonnewitz	5,72	945	165	4901
15 2 46 230	Osterfeld, Stadt	7,07	1 764	250	4903
15 2 46 240	Profen	7,94	1 452	183	4904
15 2 46 250	Rehmsdorf	10,35	1 164	112	4905
15 2 46 260	Reuden	9,57	1 177	123	4906
15 2 46 270	Schellbach	10,40	637	61	4901
15 2 46 280	Spora	11,11	1 144	103	4901
15 2 46 290	Theißen	5,39	2 249	417	4907
15 2 46 300	Tröglitz	11,62	3 007	259	4908
15 2 46 310	Unterkaka	7,06	342	48	4901
15 2 46 320	Waldau	5,55	571	103	4903
15 2 46 330	Weickelsdorf	6,02	514	85	4901
15 2 46 340	Weißenborn	9,56	393	41	4901
15 2 46 350	Wetterzeube	14,07	1 246	89	4901
15 2 46 360	Wittgendorf	12,81	735	57	4901
15 2 46 370	Würchwitz	14,17	761	54	4901

3 Gemeinden in systematischer Ordnung mit Schlüsselnummer, Fläche, Bevölkerung,
Bevölkerungsdichte und Postleitzahl am 31.12.1990

Schlüssel- nummer	Land, Reg.-Bezirk, Kreis, Gemeinde	Fläche km 2	Bevölkerung	Ein- wohner je km 2	Post- leitz- zahl-
15 2 46 380	Zangerberg	3,59	568	158	4901
15 2 46 390	Zeitz, Stadt	21,03	40 012	1 903	4900
15 2 46	zusammen ...	352,73	74 433	211	X
15 2	Reg.-Bez. zusammen ...	4 925,09	1 026 197	208	X
15 3	Reg.-Bez. Magdeburg				
15 3 03	Stadtkreis				
15 3 03 000	Magdeburg, Stadt	171,64	278 807	1 624	3000
15 3 14	Burg				
	Sitz: Burg b. Magdeburg, Stadt				
15 3 14 010	Biederitz	10,92	3 163	290	3104
15 3 14 020	Büden	9,06	261	29	3271
15 3 14 030	Burg b. Magdeburg, Stadt	85,09	26 353	310	3270
15 3 14 040	Dannigkow	12,06	593	49	3301
15 3 14 050	Detershagen	16,27	282	17	3271
15 3 14 060	Dörnitz	17,34	260	15	3271
15 3 14 070	Drewitz	8,09	443	55	3271
15 3 14 080	Friedensau	0,25	254	1 016	3271
15 3 14 090	Gerwisch	7,60	1 938	255	3101
15 3 14 100	Gommern, Stadt	19,75	6 601	334	3304
15 3 14 110	Grabow	32,03	715	22	3271
15 3 14 120	Gübs	6,57	291	44	3101
15 3 14 130	Hohenwarthe	10,19	889	87	3271
15 3 14 140	Hohenziatz	23,89	693	29	3271
15 3 14 150	Inleburg	9,25	437	47	3271
15 3 14 160	Karitz	12,30	328	27	3271
15 3 14 170	Königsborn	5,31	620	117	3101
15 3 14 180	Körbelitz	17,01	533	31	3101
15 3 14 190	Krüssau	21,58	336	16	3271
15 3 14 200	Küsel	3,19	139	44	3271
15 3 14 210	Lostau	14,41	898	62	3271
15 3 14 220	Lübars	41,25	669	16	3271
15 3 14 230	Magdeburgerforth	25,28	275	11	3271
15 3 14 240	Menz	6,39	509	80	3101
15 3 14 250	Möckern, Stadt	50,66	3 158	62	3272
15 3 14 260	Möser	5,13	1 611	314	3271
15 3 14 270	Nedlitz	10,17	473	47	3271
15 3 14 280	Niegripp	11,65	924	79	3271
15 3 14 290	Parchau	16,07	686	43	3271
15 3 14 300	Pietzpuhl	22,08	97	4	3271
15 3 14 310	Reesdorf	3,32	175	53	3271
15 3 14 320	Reesen	13,29	366	28	3271
15 3 14 330	Rietzel	11,55	210	18	3271
15 3 14 340	Schartau	12,33	558	45	3271
15 3 14 350	Schermer	11,35	884	78	3271
15 3 14 360	Schopisdorf	6,55	212	32	3271
15 3 14 370	Stegelitz	16,40	409	25	3271
15 3 14 380	Stresow	6,27	258	41	3271
15 3 14 390	Theeßen	23,04	450	20	3271
15 3 14 400	Tryppenna	11,06	275	25	3271
15 3 14 410	Vehnitz	13,07	348	27	3271
15 3 14 420	Wahlitz	7,10	417	59	3101
15 3 14 430	Wallwitz	5,67	230	41	3271
15 3 14 440	Wörmnitz	16,19	509	31	3271
15 3 14 450	Woltersdorf	8,89	393	44	3101
15 3 14 460	Wüstenjerichow	21,42	130	6	3271
15 3 14 470	Zeddenick	6,03	162	27	3271
15 3 14 480	Ziepel	11,40	643	56	3271
15 3 14	zusammen ...	735,77	61 058	83	X

3 Gemeinden in systematischer Ordnung mit Schlüsselnummer, Fläche, Bevölkerung, Bevölkerungsdichte und Postleitzahl am 31.12.1990

Schlüssel- nummer	Land, Reg.-Bezirk, Kreis, Gemeinde	Fläche km 2	Bevölkerung	Ein- wohner je km 2	Post- leitzahl-
15 3 16	Gardelegen				
	Sitz: Gardelegen, Stadt				
15 3 16 010	Algenstedt	9,82	232	24	3571
15 3 16 020	Berge	28,12	584	21	3571
15 3 16 030	Breitenfeld	15,98	149	9	3571
15 3 16 040	Estedt	14,85	393	26	3571
15 3 16 050	Gardelegen, Stadt	67,97	13 078	192	3570
15 3 16 060	Hemstedt	18,76	349	19	3571
15 3 16 070	Hottendorf	14,66	321	22	3571
15 3 16 080	Jävenitz	53,72	1 126	21	3571
15 3 16 090	Jeggau	12,30	246	20	3571
15 3 16 100	Jerchel	16,02	304	19	3571
15 3 16 110	Jeseritz	13,16	307	23	3571
15 3 16 120	Kassleek	10,51	248	24	3571
15 3 16 130	Kloster Neuendorf	19,83	517	26	3571
15 3 16 140	Letzlingen	64,71	1 501	23	3571
15 3 16 150	Lindstedt	19,74	699	35	3571
15 3 16 180	Mieste	37,41	2 486	66	3572
15 3 16 190	Peckfritz	5,91	176	30	3571
15 3 16 200	Potzehne	15,85	298	19	3571
15 3 16 210	Roxförde	15,62	241	15	3571
15 3 16 220	Sachau	8,63	155	18	3571
15 3 16 230	Schwiesau	25,57	457	18	3571
15 3 16 240	Seethen	10,00	183	18	3571
15 3 16 250	Sichau	22,52	240	11	3571
15 3 16 260	Solpke	15,87	629	40	3571
15 3 16 280	Wannefeld	24,54	363	15	3571
15 3 16 300	Wiepke	6,03	259	43	3571
15 3 16 320	Zichtau	23,41	243	10	3571
15 3 16 330	Altmersleben	13,34	370	28	3591
15 3 16 340	Berkau	18,86	529	28	3591
15 3 16 350	Bismark/ Altmark, Stadt	33,28	3 355	101	3592
15 3 16 360	Büste	11,89	389	33	3591
15 3 16 370	Engersen	16,59	628	38	3571
15 3 16 380	Güssefeld	11,11	221	20	3591
15 3 16 390	Holzhausen	6,81	172	25	3591
15 3 16 400	Kakerbeck	26,83	1 052	39	3591
15 3 16 410	Kalbe/ Milde, Stadt	30,42	3 693	121	3590
15 3 16 420	Könnigde	6,59	195	30	3591
15 3 16 430	Kremkau	9,90	281	28	3591
15 3 16 440	Neuendorf a. Damm	14,75	281	19	3591
15 3 16 450	Schenkenhorst	7,37	214	29	3571
15 3 16 460	Wernstedt	9,41	244	26	3591
15 3 16 470	Winkelstedt	17,54	338	19	3591
15 3 16	zusammen ...	826,20	37 746	46	X
15 3 17	Genthin				
	Sitz: Genthin, Stadt				
15 3 17 010	Bergzow	14,38	776	54	3281
15 3 17 020	Brettin	8,97	824	92	3281
15 3 17 030	Demsin	22,37	476	21	3281
15 3 17 040	Derben	11,25	956	85	3281
15 3 17 050	Ferchland	12,01	781	65	3281
15 3 17 060	Genthin, Stadt	62,61	16 529	264	3280
15 3 17 070	Gladau	39,26	830	21	3281
15 3 17 080	Güsen	23,46	2 235	95	3282
15 3 17 100	Hohenseeden	16,92	498	29	3281
15 3 17 110	Jerichow, Stadt	40,38	2 235	55	3283
15 3 17 120	Kade	23,86	825	35	3281
15 3 17 130	Karow	31,92	608	19	3281
15 3 17 140	Klitsche	18,41	385	21	3281
15 3 17 150	Mützel	4,78	487	102	3281
15 3 17 160	Nielebock	14,95	281	19	3281
15 3 17 170	Paplitz	27,07	468	17	3281
15 3 17 180	Parchen	36,30	942	26	3281
15 3 17 190	Parey	21,94	3 191	145	3284
15 3 17 200	Redekin	19,11	718	38	3281

3 Gemeinden in systematischer Ordnung mit Schlüsselnummer, Fläche, Bevölkerung,
Bevölkerungsdichte und Postleitzahl am 31.12.1990

Schlüssel- nummer	Land, Reg.-Bezirk, Kreis, Gemeinde	Fläche km 2	Bevölkerung	Ein- wohner je km 2	Post- leitz- zahl-
15 3 17 210	Roßdorf	11,54	499	43	3281
15 3 17 220	Schlagenthin	20,71	952	46	3281
15 3 17 230	Tuchelm	54,01	1 586	29	3281
15 3 17 240	Wulkow	33,48	462	14	3281
15 3 17 250	Zabakuck	11,41	242	21	3281
15 3 17 260	Zerben	8,66	330	38	3281
15 3 17	zusammen ...	589,76	38 116	65	X
15 3 19	Halberstadt				
	Sitz: Halberstadt, Stadt				
15 3 19 010	Aderstedt	9,91	600	61	3601
15 3 19 020	Anderbeck	10,30	809	79	3601
15 3 19 030	Aspenstedt	7,82	572	73	3601
15 3 19 040	Athenstedt	6,31	498	79	3601
15 3 19 050	Badersleben	14,30	1 248	87	3602
15 3 19 060	Berßel	11,85	751	63	3601
15 3 19 070	Bühne	11,10	575	52	3601
15 3 19 080	Danstedt	14,09	653	46	3701
15 3 19 090	Dardesheim, Stadt	14,84	1 010	68	3601
15 3 19 100	Dedeleben	21,81	1 249	57	3601
15 3 19 110	Deersheim	16,22	876	54	3601
15 3 19 130	Dingelstedt a. Huy	29,56	1 784	60	3603
15 3 19 140	Wülperode	12,91	413	32	3601
15 3 19 150	Eilenstedt	19,19	1 268	66	3601
15 3 19 160	Eilsdorf	6,78	453	67	3601
15 3 19 170	Groß Quenstedt	15,65	1 181	75	3601
15 3 19 180	Halberstadt, Stadt	62,46	45 364	726	3600
15 3 19 190	Harsleben	27,85	1 924	69	3604
15 3 19 200	Hessen	24,38	1 579	65	3605
15 3 19 210	Huy-Neinstedt	7,35	265	36	3601
15 3 19 220	Klein Quenstedt	8,56	616	72	3601
15 3 19 230	Langenstein	21,29	1 695	80	3724
15 3 19 240	Lüttgenrode	16,35	771	47	3601
15 3 19 260	Nienhagen	6,73	575	85	3231
15 3 19 270	Osterode	209	.	3601
15 3 19 280	Osterwieck, Stadt	22,05	4 546	206	3606
15 3 19 290	Pabstorf	21,05	733	35	3601
15 3 19 300	Rhoden	9,43	538	57	3601
15 3 19 310	Rodersdorf	5,96	272	46	3601
15 3 19 320	Rohrsheim	16,67	663	40	3601
15 3 19 330	Sargstedt	11,89	822	69	3601
15 3 19 340	Schauen	11,01	468	43	3601
15 3 19 350	Schlanstedt	18,28	1 285	70	3601
15 3 19 360	Schwanebeck, Stadt	25,86	2 558	99	3237
15 3 19 380	Ströbeck	13,46	1 171	87	3601
15 3 19 390	Veltheim	25,25	494	20	3601
15 3 19 400	Vogelsdorf	8,66	414	48	3601
15 3 19 410	Wegeleben, Stadt	45,78	3 382	74	3607
15 3 19 430	Zilly	21,06	1 050	50	3601
15 3 19 440	Emersleben	11,35	756	67	3601
15 3 19	zusammen ...	665,37	86 090	129	X
15 3 20	Haldensleben				
	Sitz: Haldensleben, Stadt				
15 3 20 010	Ackendorf	6,94	471	68	3241
15 3 20 020	Alleringersleben	5,69	499	88	3241
15 3 20 030	Altenhausen	16,19	474	29	3241
15 3 20 040	Bartensleben	16,41	466	28	3241
15 3 20 050	Bebertal	25,99	1 625	63	3241
15 3 20 060	Beendorf	6,83	841	123	3241
15 3 20 070	Behnsdorf	13,86	782	56	3241
15 3 20 080	Beisdorf	9,94	205	21	3241
15 3 20 090	Berenbrock	13,01	304	23	3571
15 3 20 100	Böddenseil	7,00	290	41	3241
15 3 20 110	Bösdorf	11,98	505	42	3241
15 3 20 120	Born	20,62	218	11	3241
15 3 20 130	Bornstedt	7,17	455	63	3241

3 Gemeinden in systematischer Ordnung mit Schlüsselnummer, Fläche, Bevölkerung, Bevölkerungsdichte und Postleitzahl am 31.12.1990

Schlüssel- nummer	Land, Reg.-Bezirk, Kreis, Gemeinde	Fläche km 2	Bevölkerung	Ein- wohner je km 2	Post- leitz- zahl
15 3 20 140	Bregenstedt	6,46	550	85	3241
15 3 20 150	Bülstringen	20,35	738	36	3241
15 3 20 160	Calvörde	36,22	1 772	49	3242
15 3 20 170	Döhren	6,03	255	42	3241
15 3 20 180	Dorst	5,16	171	33	3571
15 3 20 190	Eickendorf	5,62	172	31	3241
15 3 20 200	Eimersleben	11,87	625	53	3241
15 3 20 210	Emden	16,44	464	28	3241
15 3 20 220	Erxleben	32,42	1 378	43	3241
15 3 20 230	Eschenrode	4,24	192	45	3241
15 3 20 240	Etingen	16,93	589	35	3241
15 3 20 250	Everingen	6,27	198	32	3241
15 3 20 260	Flechtingen	42,78	1 708	40	3241
15 3 20 270	Grauingen	6,94	197	28	3241
15 3 20 280	Groß Santerслеben	7,08	479	68	3241
15 3 20 290	Hakenstedt	17,08	706	41	3241
15 3 20 300	Haldensleben, Stadt	81,34	20 306	250	3240
15 3 20 320	Hillersleben	15,25	897	59	3241
15 3 20 330	Hödingen	9,19	329	36	3241
15 3 20 340	Hörsingen	8,65	733	85	3241
15 3 20 350	Hundisburg	17,29	1 024	59	3241
15 3 20 360	Ivenrode	10,55	541	51	3241
15 3 20 370	Kathendorf	7,77	296	38	3241
15 3 20 390	Kluden	17,19	300	17	3571
15 3 20 400	Lockstedt b. Oebisfelde	8,71	179	21	3241
15 3 20 410	Mannhausen	11,01	333	30	3241
15 3 20 420	Morsleben	6,27	441	70	3241
15 3 20 430	Neuenhofe	14,98	697	47	3241
15 3 20 440	Nordgermersleben	19,11	1 146	60	3241
15 3 20 450	Ostingersleben	7,46	316	42	3241
15 3 20 460	Rätzlingen	14,73	851	58	3241
15 3 20 470	Ribbenstedt	14,92	628	42	3241
15 3 20 480	Rottmersleben	11,29	820	73	3241
15 3 20 490	Satuelle	15,59	584	37	3241
15 3 20 500	Schackensleben	11,66	898	77	3241
15 3 20 510	Schwanefeld	5,42	264	49	3241
15 3 20 520	Seggerde	10,36	147	14	3241
15 3 20 530	Süplingen	18,05	928	51	3241
15 3 20 540	Uhrsleben	11,03	535	49	3241
15 3 20 550	Uthmöden	15,59	604	39	3241
15 3 20 560	Vahldorf	5,03	614	122	3241
15 3 20 570	Velsdorf	6,84	159	23	3241
15 3 20 580	Walbeck	14,61	828	57	3241
15 3 20 590	Wedringen	7,86	601	76	3241
15 3 20 600	Weferlingen	16,94	2 193	129	3243
15 3 20 610	Wegenstedt	12,21	415	34	3241
15 3 20 620	Wiegilitz	5,14	211	41	3241
15 3 20 630	Zobbenitz	13,53	332	25	3571
15 3 20	zusammen ...	849,09	56 479	67	X
15 3 21	Havelberg				
	Sitz: Havelberg, Stadt				
15 3 21 010	Fischbeck/ Elbe	20,67	759	37	3521
15 3 21 020	Havelberg, Stadt	56,48	7 875	139	3530
15 3 21 030	Hohengöhren	28,24	503	18	3521
15 3 21 040	Jederitz	11,70	194	17	3521
15 3 21 050	Kamern	31,82	799	25	3521
15 3 21 060	Klitz	45,18	2 050	45	3521
15 3 21 080	Kuhlhausen	11,71	211	18	3521
15 3 21 090	Mangelsdorf	12,64	384	30	3521
15 3 21 110	Neuemark-Lübars	20,65	411	20	3521
15 3 21 120	Nitzow	14,35	516	36	3521
15 3 21 140	Sandau/ Elbe, Stadt	18,58	1 069	58	3521
15 3 21 160	Schönfeld	20,31	280	14	3521
15 3 21 170	Schönhausen/ Elbe	45,75	2 272	50	3520
15 3 21 180	Schöllene	65,31	1 511	23	1831
15 3 21 200	Vehlgast-Kümmernitz	36,34	345	9	3521
15 3 21 210	Warnau	18,57	524	28	3521
15 3 21 220	Wulkau	15,70	471	30	3521
15 3 21 230	Wust	47,51	930	20	3521
15 3 21	zusammen ...	521,51	21 104	40	X

3 Gemeinden in systematischer Ordnung mit Schlüsselnummer, Fläche, Bevölkerung,
Bevölkerungsdichte und Postleitzahl am 31.12.1990

Schlüssel- nummer	Land, Reg.-Bezirk, Kreis, Gemeinde	Fläche km 2	Bevölkerung	Ein- wohner je km 2	Post- leitz- zahl
15 3 25	Klötze				
	Sitz: Klötze/ Altmark, Stadt				
15 3 25 010	Ahlum	16,37	564	34	3581
15 3 25 020	Apenburg	19,64	1 038	53	3581
15 3 25 040	Bandau	15,17	464	31	3581
15 3 25 050	Beetzendorf	19,55	2 035	104	3582
15 3 25 080	Breitenrode	13,58	425	31	3571
15 3 25 090	Buchhorst	20,24	266	13	3571
15 3 25 100	Dannefeld	18,58	437	24	3571
15 3 25 110	Dönitz	7,00	139	20	3581
15 3 25 120	Gehrendorf	8,34	212	25	3241
15 3 25 140	Hanum	9,72	202	21	3581
15 3 25 150	Hohenhenningen	13,10	231	18	3581
15 3 25 160	Hohentramm	16,76	322	19	3581
15 3 25 170	Immekath	21,34	611	29	3581
15 3 25 180	Jahrstedt	20,41	724	35	3581
15 3 25 190	Jeeben	11,88	262	22	3581
15 3 25 200	Jübar	9,25	670	72	3581
15 3 25 210	Klötze/ Altmark, Stadt	61,46	6 471	105	3580
15 3 25 220	Köckte	17,65	502	28	3571
15 3 25 230	Kunrau	22,98	940	41	3581
15 3 25 240	Kusey	20,96	889	42	3581
15 3 25 250	Lüdelßen	22,99	276	12	3581
15 3 25 260	Mellin	8,89	198	22	3581
15 3 25 270	Miesterhorst	22,64	735	32	3571
15 3 25 290	Nettgau	20,91	367	18	3581
15 3 25 300	Neuendorf	14,95	379	25	3581
15 3 25 310	Neuferchau	9,60	446	46	3581
15 3 25 320	Niendorf	8,47	291	34	3571
15 3 25 330	Oebisfelde, Stadt	15,79	4 702	298	3573
15 3 25 350	Ristedt	8,83	264	30	3581
15 3 25 360	Röwitz	16,84	196	12	3581
15 3 25 370	Rohrberg	10,49	621	59	3581
15 3 25 390	Steimke	18,48	351	19	3581
15 3 25 410	Tangeln	19,81	602	30	3581
15 3 25 430	Wassensdorf	6,60	399	60	3571
15 3 25 440	Weddendorf	13,61	466	34	3571
15 3 25 460	Wenze	27,72	632	23	3581
15 3 25	zusammen ...	610,60	28 329	46	X
15 3 30	Oschersleben				
	Sitz: Oschersleben/ Bode, Stadt				
15 3 30 010	Allkendorf	5,09	312	61	3231
15 3 30 020	Altbrandsleben	7,71	292	38	3231
15 3 30 030	Ausleben	33,39	2 226	67	3231
15 3 30 040	Barneberg	8,80	918	104	3232
15 3 30 050	Beckendorf-Neindorf	17,70	837	47	3231
15 3 30 070	Gröningen, Stadt	38,01	3 116	82	3233
15 3 30 080	Großalsleben, Stadt	11,24	926	82	3231
15 3 30 090	Gunsleben	8,87	368	41	3231
15 3 30 100	Hamersleben	15,56	1 169	75	3231
15 3 30 110	Harbke	19,25	1 812	94	3222
15 3 30 120	Hötensleben	23,66	2 694	114	3235
15 3 30 130	Hordorf	14,19	826	58	3231
15 3 30 140	Hornhausen	18,83	1 871	99	3236
15 3 30 150	Kleinalsleben	5,63	236	42	3231
15 3 30 160	Krottorf	10,45	635	61	3231
15 3 30 170	Marienborn	10,00	514	51	3221
15 3 30 180	Neuwegersleben	9,52	531	56	3231
15 3 30 190	Ohrsleben	12,07	528	44	3231
15 3 30 200	Oschersleben/ Bode, Stadt	48,61	16 903	348	3230
15 3 30 210	Sommersdorf	19,73	1 200	61	3221
15 3 30 220	Völpke	17,21	2 033	118	3238
15 3 30 230	Wackersleben	15,81	894	57	3231
15 3 30 240	Wulferstedt	16,09	853	53	3231
15 3 30	zusammen ...	387,42	41 694	108	X

3 Gemeinden in systematischer Ordnung mit Schlüsselnummer, Fläche, Bevölkerung, Bevölkerungsdichte und Postleitzahl am 31.12.1990

Schlüssel- nummer	Land, Reg.-Bezirk, Kreis, Gemeinde	Fläche km 2	Bevölkerung	Ein- wohner je km 2	Post- leitz- zahl
15 3 31	Osterburg				
	Sitz: Osterburg/ Altmark, Stadt				
15 3 31 010	Altenzaun	11,20	161	14	3501
15 3 31 020	Arendsee/ Altmark, Luftkurort, Stadt	33,81	3 234	96	3552
15 3 31 030	Aulosen	18,88	247	13	3551
15 3 31 040	Baben	9,06	248	27	3501
15 3 31 050	Ballerstedt	11,86	366	31	3541
15 3 31 070	Behrendorf	23,64	630	27	3541
15 3 31 090	Bertkow	12,54	353	28	3501
15 3 31 100	Beuster	27,05	581	21	3551
15 3 31 120	Boock	12,01	329	27	3541
15 3 31 130	Bretsch	33,18	798	24	3541
15 3 31 170	Dobbrun	6,19	189	31	3541
15 3 31 190	Düsedau	12,82	419	33	3541
15 3 31 210	Erxleben	20,99	598	28	3541
15 3 31 220	Falkenberg	15,24	342	22	3551
15 3 31 230	Flessau	30,30	1 132	37	3541
15 3 31 240	Gage!	7,33	161	22	3541
15 3 31 250	Geestgottberg	17,14	487	28	3551
15 3 31 290	Gladigau	15,51	461	30	3541
15 3 31 300	Goldbeck	14,29	1 380	97	3503
15 3 31 310	Gollensdorf	36,33	339	9	3551
15 3 31 320	Groß Garz	36,00	937	26	3551
15 3 31 350	Heiligenfelde	10,66	263	25	3541
15 3 31 360	Hindenburg	14,97	422	28	3501
15 3 31 370	Höwisch	5,65	139	25	3551
15 3 31 380	Hohenberg-Krusemark	24,36	602	25	3501
15 3 31 390	Iden	25,02	1 344	54	3541
15 3 31 400	Kläden	11,16	316	28	3552
15 3 31 410	Kleinau	21,41	886	41	3541
15 3 31 420	Klein Schwechten	18,91	485	26	3501
15 3 31 430	Königsmark	30,37	531	17	3541
15 3 31 440	Kossebau	13,44	298	22	3541
15 3 31 450	Krevese	22,15	584	26	3541
15 3 31 460	Krüden	29,35	757	26	3551
15 3 31 480	Leppin	25,25	448	18	3551
15 3 31 490	Lichterfelde	18,84	465	25	3551
15 3 31 520	Losenrade	6,87	214	31	3551
15 3 31 530	Losse	8,89	149	17	3551
15 3 31 540	Lückstedt	13,38	652	49	3541
15 3 31 550	Meseberg	10,96	432	39	3541
15 3 31 570	Neukirchen/ Altmark	13,76	313	23	3551
15 3 31 580	Neulingen	9,93	113	11	3551
15 3 31 590	Osterburg/ Altmark, Stadt	33,73	9 164	272	3540
15 3 31 610	Pollitz	19,06	417	22	3551
15 3 31 650	Rossau	17,88	477	27	3541
15 3 31 660	Sandauerholz	16,18	238	15	3541
15 3 31 670	Sanne-Kerkuhn	15,93	363	23	3541
15 3 31 690	Schönberg	21,47	632	29	3551
15 3 31 700	Schrampe	13,17	304	23	3552
15 3 31 710	Schwarzholz	12,82	259	20	3501
15 3 31 720	Seehausen/ Altmark, Stadt	34,41	5 021	146	3550
15 3 31 750	Thielbeer	11,18	185	17	3552
15 3 31 760	Wahrenberg	18,22	427	23	3551
15 3 31 770	Walsleben	13,07	521	40	3541
15 3 31 780	Wanzer	7,38	114	15	3551
15 3 31 790	Wendemark	19,18	360	19	3551
15 3 31 800	Werben/ Elbe, Stadt	29,75	1 063	36	3551
15 3 31 850	Ziemendorf	13,22	208	16	3552
15 3 31 860	Meßdorf	27,94	917	33	3591
15 3 31	zusammen ...	1 065,29	43 475	41	X
15 3 32	Quedlinburg				
	Sitz: Quedlinburg, Stadt				
15 3 32 010	Allrode	17,41	644	37	4301
15 3 32 020	Badeborn	13,78	1 375	100	4301
15 3 32 030	Ballenstedt, Stadt	43,25	8 020	185	4303

3 Gemeinden in systematischer Ordnung mit Schlüsselnummer, Fläche, Bevölkerung,
Bevölkerungsdichte und Postleitzahl am 31.12.1990

Schlüssel- nummer	Land, Reg.-Bezirk, Kreis, Gemeinde	Fläche km 2	Bevölkerung	Ein- wohner je km 2	Post- leitzahl-
15 3 32 040	Dankerode	11,80	1 032	87	4301
15 3 32 050	Ditfurt	23,70	2 029	86	4301
15 3 32 060	Friedrichsbrunn	18,33	1 163	63	4304
15 3 32 070	Gernrode, Stadt	34,06	3 951	116	4305
15 3 32 080	Güntersberge, Stadt	32,73	1 148	35	4301
15 3 32 090	Harzgerode, Stadt	43,34	5 671	131	4306
15 3 32 100	Königerode	14,64	952	65	4301
15 3 32 110	Neinstedt	5,57	2 359	424	4307
15 3 32 120	Neudorf	14,01	720	51	4301
15 3 32 130	Quedlinburg, Stadt	78,16	27 972	358	4300
15 3 32 140	Rieder	21,41	2 214	103	4301
15 3 32 150	Schielo	19,77	562	28	4301
15 3 32 160	Siptenfelde	12,70	680	54	4301
15 3 32 170	Stecklenberg	5,98	667	112	4301
15 3 32 180	Straßberg	13,78	1 032	75	4301
15 3 32 190	Bad Suderode	8,22	1 954	238	4302
15 3 32 200	Thale/ Harz, Stadt	29,23	16 699	571	4308
15 3 32 210	Timmenrode	6,34	1 202	190	4301
15 3 32 220	Warnstedt	8,86	675	76	4301
15 3 32 230	Weddersleben	6,46	1 011	157	4301
15 3 32 240	Westerhausen	17,36	2 239	129	4301
15 3 32	zusammen ...	500,89	85 971	172	X
15 3 36	Salzwedel				
	Sitz: Salzwedel, Stadt				
15 3 36 020	Altensalzwedel	16,11	445	28	3561
15 3 36 030	Andorf	17,33	314	18	3561
15 3 36 040	Barnebeck	9,16	304	33	3561
15 3 36 050	Benkendorf	10,23	253	25	3561
15 3 36 060	Bierstedt	11,42	150	13	3561
15 3 36 070	Binde	15,89	326	21	3561
15 3 36 080	Bonese	10,52	327	31	3561
15 3 36 090	Bornsen	8,08	455	56	3561
15 3 36 100	Brietitz	9,78	453	46	3561
15 3 36 130	Dähre	16,62	818	49	3561
15 3 36 140	Dambeck	13,39	387	29	3561
15 3 36 150	Diesdorf	52,56	1 870	36	3562
15 3 36 160	Dolsleben	7,80	142	18	3561
15 3 36 170	Ellenberg	18,44	483	26	3561
15 3 36 190	Fahrendorf	5,17	98	19	3562
15 3 36 200	Fleetmark	21,04	737	35	3561
15 3 36 220	Gieseritz	13,45	151	11	3561
15 3 36 230	Gischau	5,90	77	13	3561
15 3 36 250	Chüden	19,97	451	23	3561
15 3 36 270	Henningen	5,83	243	42	3561
15 3 36 300	Kaulitz	11,35	217	19	3561
15 3 36 310	Kerkau	11,35	262	23	3561
15 3 36 320	Klein Gartz	10,60	191	18	3561
15 3 36 330	Königstedt	6,78	85	13	3561
15 3 36 360	Kuhfelde	13,82	450	33	3561
15 3 36 370	Lagendorf	35,38	349	10	3561
15 3 36 380	Langenapel	10,32	314	30	3561
15 3 36 390	Liesten	9,72	295	30	3561
15 3 36 410	Mahlsdorf	23,68	381	16	3561
15 3 36 420	Mechau	15,60	217	14	3561
15 3 36 430	Mehmke	16,69	349	21	3561
15 3 36 450	Neuekrug	17,95	183	10	3561
15 3 36 460	Osterwohle	26,75	578	22	3561
15 3 36 480	Pretzier	8,49	798	94	3561
15 3 36 490	Püggen	6,27	61	10	3561
15 3 36 500	Rademin	14,09	213	15	3561
15 3 36 510	Riebau	19,74	359	18	3561
15 3 36 550	Salzwedel, Stadt	59,72	23 056	386	3560
15 3 36 560	Schadeberg	13,30	214	16	3561
15 3 36 590	Seebenau	26,90	510	19	3561
15 3 36 600	Siedenlangenbeck	18,60	440	24	3561
15 3 36 610	Stappenbeck	12,12	279	23	3561
15 3 36 620	Steinitz	8,20	178	22	3561
15 3 36 630	Tylsen	8,14	121	15	3561
15 3 36 640	Valfitz	7,17	183	26	3561

3 Gemeinden in systematischer Ordnung mit Schlüsselnummer, Fläche, Bevölkerung,
Bevölkerungsdichte und Postleitzahl am 31.12.1990

Schlüssel- nummer	Land, Reg.-Bezirk, Kreis, Gemeinde	Fläche km 2	Bevölkerung	Ein- wohner je km 2	Post- leitzahl-
15 3 36 650	Vissum	12,33	243	20	3561
15 3 36 670	Wallstawe	12,00	508	42	3561
15 3 36 680	Wieblitz-Eversdorf	10,42	295	28	3561
15 3 36 690	Badel	13,13	559	43	3591
15 3 36 700	Brunau	16,04	728	45	3591
15 3 36 710	Jeetze	13,31	480	36	3591
15 3 36 720	Jeggeleben	19,59	449	23	3561
15 3 36 730	Kahrstedt	13,40	310	23	3591
15 3 36 740	Lüge	9,15	186	20	3561
15 3 36 750	Packebusch	13,86	467	34	3591
15 3 36 760	Vienau	22,60	444	20	3591
15 3 36 770	Winterfeld	23,55	638	27	3561
15 3 36 780	Zethlingen	16,67	355	21	3591
15 3 36	zusammen ...	897,47	44 429	50	X
15 3 38	Schönebeck				
	Sitz: Schönebeck/ Elbe, Stadt				
15 3 38 010	Barby/ Elbe, Stadt	40,83	5 220	128	3302
15 3 38 020	Biere	24,65	2 134	87	3301
15 3 38 030	Breitenhagen	11,06	584	53	3301
15 3 38 040	Brumby	15,09	962	64	3301
15 3 38 050	Calbe/ Saale, Stadt	39,52	13 653	345	3310
15 3 38 060	Eggersdorf	5,55	1 162	209	3301
15 3 38 070	Eickendorf	11,58	1 282	111	3301
15 3 38 080	Glinde	4,59	279	61	3301
15 3 38 090	Glöthe	11,56	1 249	108	3301
15 3 38 100	Gnadau	3,63	560	154	3301
15 3 38 110	Groß Mühligen	12,73	1 077	85	3301
15 3 38 120	Groß Rosenberg	25,90	2 190	85	3301
15 3 38 130	Klein Mühligen	10,48	763	73	3301
15 3 38 140	Lödderitz	19,77	261	13	3301
15 3 38 150	Pechau	7,39	367	50	3301
15 3 38 160	Plötzky	14,32	916	64	3301
15 3 38 170	Pömmelte	12,33	782	63	3301
15 3 38 180	Pretzien	5,79	593	102	3301
15 3 38 190	Randau-Calenberge	13,55	437	32	3301
15 3 38 200	Ranies	7,28	374	51	3301
15 3 38 210	Sachsendorf	9,66	373	39	3301
15 3 38 220	Schönebeck/ Elbe, Stadt	58,38	42 142	722	3300
15 3 38 230	Schwarz	13,11	527	40	3301
15 3 38 240	Tornitz	11,79	628	53	3301
15 3 38 250	Trabititz	3,91	186	48	3301
15 3 38 260	Welsleben	21,70	1 712	79	3301
15 3 38 270	Wespen	2,68	275	103	3301
15 3 38 280	Zens	5,13	285	56	3301
15 3 38 290	Zuchau	10,46	434	41	3301
15 3 38	zusammen ...	434,42	81 407	187	X
15 3 39	Staßfurt				
	Sitz: Staßfurt, Stadt				
15 3 39 010	Amesdorf	11,91	935	79	3251
15 3 39 020	Atzendorf	21,11	1 943	92	3251
15 3 39 030	Borne	15,31	1 314	86	3251
15 3 39 040	Egeln, Stadt	29,14	4 776	164	3253
15 3 39 050	Etgersleben	13,26	911	69	3251
15 3 39 060	Förderstedt	21,15	2 371	112	3254
15 3 39 070	Groß Börnecke	21,92	1 977	90	3251
15 3 39 080	Güsten, Stadt	24,25	4 806	198	3256
15 3 39 090	Hakeborn	11,45	965	84	3251
15 3 39 100	Hecklingen , Stadt	27,56	3 627	132	3257
15 3 39 110	Hohenexleben	10,16	886	87	3251
15 3 39 120	Kroppenstedt, Stadt	38,63	1 825	47	3231
15 3 39 130	Löbnitz/ Bode	4,52	348	77	3251
15 3 39 140	Löderburg	19,84	3 504	177	3258
15 3 39 150	Neundorf/ Anhalt	14,92	2 295	154	3251
15 3 39 160	Rathmannsdorf	6,74	786	117	3251
15 3 39 170	Schneidlingen	16,73	1 312	78	3251

3 Gemeinden in systematischer Ordnung mit Schlüsselnummer, Fläche, Bevölkerung,
Bevölkerungsdichte und Postleitzahl am 31.12.1990

Schlüssel- nummer	Land, Reg.-Bezirk, Kreis, Gemeinde	Fläche km 2	Bevölkerung	Ein- wohner je km 2	Post- leitzahl-
15 3 39 180	Staßfurt, Stadt	21,45	25 514	1 189	3250
15 3 39 190	Tarthun	8,62	905	105	3251
15 3 39 200	Unseburg	16,76	1 466	87	3251
15 3 39 210	Westeregeln	13,93	2 376	171	3262
15 3 39 220	Wolmirsleben	16,90	1 501	89	3251
15 3 39	zusammen ...	386,26	66 343	172	X
15 3 40	Stendal				
	Sitz: Stendal, Stadt				
15 3 40 010	Arneburg, Stadt	30,70	1 763	57	3502
15 3 40 020	Badingen	17,34	557	32	3501
15 3 40 030	Beelitz		82		3502
15 3 40 050	Bindfelde	9,59	226	24	3501
15 3 40 070	Buchholz	8,94	269	30	3501
15 3 40 080	Dahlen	20,23	596	29	3501
15 3 40 110	Dobberkau	16,44	379	23	3541
15 3 40 130	Eichstedt/ Altmark	14,29	463	32	3501
15 3 40 140	Garlipp	6,85	168	25	3501
15 3 40 160	Grassau	16,17	290	18	3501
15 3 40 170	Groß Schwechten	24,53	612	25	3501
15 3 40 190	Hämerten	6,74	180	27	3501
15 3 40 200	Hassel	11,99	265	22	3501
15 3 40 210	Heeren	13,54	467	34	3501
15 3 40 220	Hohenwulsch	15,17	482	32	3541
15 3 40 230	Insel	25,16	677	27	3501
15 3 40 240	Jarchau	6,67	265	40	3501
15 3 40 250	Käthen	8,03	152	19	3501
15 3 40 260	Kläden	14,45	821	57	3501
15 3 40 280	Langensalzwedel	6,91	184	27	3501
15 3 40 290	Lindtorf	9,45	408	43	3501
15 3 40 300	Milttern	10,57	330	31	3501
15 3 40 310	Möringen	17,34	671	39	3501
15 3 40 320	Nahrstedt	8,63	329	38	3501
15 3 40 350	Querstedt	18,19	266	15	3501
15 3 40 360	Rochau	20,10	676	34	3501
15 3 40 370	Sanne	8,57	207	24	3501
15 3 40 380	Schäpplitz	7,15	150	21	3501
15 3 40 390	Schernikau	13,19	397	30	3501
15 3 40 400	Schinne	15,11	549	36	3501
15 3 40 410	Schorstedt	15,00	325	22	3541
15 3 40 420	Staats	14,29	337	24	3501
15 3 40 430	Staffelde	12,09	233	19	3501
15 3 40 440	Steinfeld/ Altmark	11,13	284	26	3501
15 3 40 450	Stendal, Stadt	53,89	48 532	901	3500
15 3 40 460	Storkau	9,59	187	19	3501
15 3 40 470	Tangermünde, Stadt	22,00	11 728	533	3504
15 3 40 490	Uchtsprünge	10,74	1 725	161	3501
15 3 40 500	Unglingen	11,38	324	28	3501
15 3 40 510	Vinzelberg	5,61	272	48	3501
15 3 40 520	Volgfelde	7,30	190	26	3501
15 3 40 540	Wittenmoor	17,99	363	20	3501
15 3 40 550	Bellingen	11,76	343	29	3501
15 3 40 560	Bertingen	11,22	226	20	3511
15 3 40 570	Birkholz	16,20	403	25	3511
15 3 40 580	Bittkau	11,08	830	75	3511
15 3 40 590	Bölsdorf	10,38	292	28	3511
15 3 40 600	Buch	19,88	491	25	3511
15 3 40 610	Cobbel	11,11	322	29	3511
15 3 40 620	Demker	12,52	394	31	3501
15 3 40 630	Grieben	20,34	915	45	3511
15 3 40 640	Grobleben	3,83	103	27	3501
15 3 40 650	Hüselitz	13,46	285	21	3501
15 3 40 660	Jerchel	9,44	117	12	3511
15 3 40 670	Kehnert	9,29	374	40	3511
15 3 40 680	Lüderitz	38,80	1 206	31	3511
15 3 40 690	Mahlwinkel	21,06	706	34	3511
15 3 40 700	Ringfurth	14,55	328	23	3511
15 3 40 710	Schellldorf	4,62	119	26	3511
15 3 40 720	Schernebeck	12,24	239	20	3511
15 3 40 730	Schönwalde/ Altmark	5,01	92	18	3511

3 Gemeinden in systematischer Ordnung mit Schlüsselnummer, Fläche, Bevölkerung, Bevölkerungsdichte und Postleitzahl am 31.12.1990

Schlüssel- nummer	Land, Reg.-Bezirk, Kreis, Gemeinde	Fläche km 2	Bevölkerung	Ein- wohner je km 2	Post- leitzahl-
15 3 40 740	Tangerhütte, Stadt	31,16	7 700	247	3510
15 3 40 750	Uchtdorf	15,35	342	22	3511
15 3 40 760	Ütz	5,85	250	43	3511
15 3 40 770	Weißewarte	19,86	409	21	3511
15 3 40 780	Windberge	32,40	302	9	3501
15 3 40	zusammen ...	954,46	94 169	99	X
15 3 41	Wanzleben				
	Sitz: Wanzleben, Stadt				
15 3 41 010	Altenweddingen	26,06	2 011	77	3102
15 3 41 020	Ampfurth	17,61	397	23	3231
15 3 41 030	Bahrendorf	19,67	1 020	52	3101
15 3 41 050	Beyendorf	8,09	925	114	3101
15 3 41 060	Bottmersdorf	14,99	771	51	3101
15 3 41 070	Dodendorf	6,24	646	104	3101
15 3 41 080	Domersleben	15,65	1 033	66	3101
15 3 41 090	Drackenstein	7,19	454	63	3221
15 3 41 100	Dreileben	15,42	793	51	3221
15 3 41 110	Druxberge	7,46	454	61	3221
15 3 41 120	Eggenstedt	11,06	321	29	3221
15 3 41 130	Ellsleben	13,76	2 304	167	3220
15 3 41 140	Groß Germersleben	14,43	628	44	3231
15 3 41 150	Groß Rodensleben	19,69	1 172	60	3101
15 3 41 160	Hadmersleben, Stadt	23,38	2 253	96	3234
15 3 41 170	Hohendodeleben	14,81	1 454	98	3101
15 3 41 180	Klein Oschersleben	8,58	798	93	3231
15 3 41 190	Klein Rodensleben	8,47	410	48	3101
15 3 41 200	Klein Wanzleben	8,62	2 351	273	3105
15 3 41 210	Langenweddingen	21,15	2 265	107	3106
15 3 41 220	Osterweddingen	13,62	1 175	86	3101
15 3 41 230	Ovelgünne	13,49	552	41	3221
15 3 41 240	Peseckendorf	6,87	323	47	3231
15 3 41 250	Remkersleben	16,80	710	42	3101
15 3 41 260	Schwaneberg	9,11	578	63	3101
15 3 41 270	Seehausen, Stadt	18,49	2 207	119	3223
15 3 41 280	Sülldorf	7,75	458	59	3101
15 3 41 290	Ummendorf	15,67	1 061	68	3221
15 3 41 300	Wanzleben, Stadt	44,69	6 104	137	3120
15 3 41 310	Wefensleben	12,63	3 181	252	3225
15 3 41 320	Wormsdorf	13,69	603	44	3221
15 3 41 330	Schermcke		683		3231
15 3 41	zusammen ...	455,14	40 095	88	X
15 3 43	Wernigerode				
	Sitz: Wernigerode, Stadt				
15 3 43 010	Abbenrode	11,51	856	74	3701
15 3 43 020	Altenbrak	19,43	511	26	3721
15 3 43 030	Benneckenstein/ Harz, Stadt	23,64	2 847	120	3702
15 3 43 040	Benzingerode	17,29	943	55	3701
15 3 43 050	Blankenburg/ Harz, Stadt	30,58	18 501	605	3720
15 3 43 060	Börnecke	14,41	723	50	3721
15 3 43 070	Cattenstedt	7,99	785	98	3721
15 3 43 080	Darlingerode	6,48	1 460	225	3701
15 3 43 090	Derenburg, Stadt	37,21	2 803	75	3722
15 3 43 100	Drübeck	14,16	1 282	91	3701
15 3 43 110	Elbingerode/ Harz, Stadt	36,12	4 242	117	3703
15 3 43 120	Elend	27,39	507	19	3701
15 3 43 130	Hasselfelde, Stadt	55,01	2 819	51	3723
15 3 43 140	Heimburg	19,59	1 035	53	3721
15 3 43 150	Heudeber	16,05	1 330	83	3704
15 3 43 160	Hüttenrode	18,62	1 366	73	3721
15 3 43 170	Ilsenburg/ Harz, Stadt	42,48	7 065	166	3705
15 3 43 180	Königshütte/ Harz	15,23	688	45	3701
15 3 43 190	Langeln	14,23	1 180	83	3701
15 3 43 200	Minsleben	5,30	511	96	3701
15 3 43 210	Reddeber	4,78	456	95	3701
15 3 43 220	Rübeland	29,39	1 574	54	3725

3 Gemeinden in systematischer Ordnung mit Schlüsselnummer, Fläche, Bevölkerung,
Bevölkerungsdichte und Postleitzahl am 31.12.1990

Schlüssel- nummer	Land, Reg.-Bezirk, Kreis, Gemeinde	Fläche km 2	Bevölkerung	Ein- wohner je km 2	Post- leitz- zahl
15 3 43 230	Schierke	39,81	1 098	28	3706
15 3 43 240	Schmatzfeld	6,22	315	51	3701
15 3 43 250	Silstedt	9,05	1 152	127	3701
15 3 43 260	Sorge	5,91	210	36	3701
15 3 43 270	Stapelburg	11,75	1 219	104	3701
15 3 43 280	Stiege	31,74	1 347	42	3721
15 3 43 290	Tanne	27,79	802	29	3701
15 3 43 300	Trautenstein	19,28	669	35	3721
15 3 43 310	Treseburg	8,91	137	15	3721
15 3 43 320	Veckenstedt	14,71	1 468	100	3701
15 3 43 330	Wasserleben	22,22	1 793	81	3707
15 3 43 340	Wernigerode, Stadt	93,49	35 698	382	3700
15 3 43 350	Wienrode	13,88	941	68	3721
15 3 43	zusammen ...	771,65	100 333	130	X
15 3 45	Wolmirstedt				
	Sitz: Wolmirstedt, Stadt				
15 3 45 010	Barleben	17,35	3 691	213	3103
15 3 45 030	Colbitz	71,84	2 898	40	3212
15 3 45 040	Dahlenwarsleben	13,01	1 123	86	3211
15 3 45 050	Ebendorf	5,09	816	160	3101
15 3 45 060	Eichenbarleben	11,66	1 119	96	3101
15 3 45 070	Farsleben	7,22	626	87	3211
15 3 45 080	Glindenberg	15,40	667	43	3211
15 3 45 090	Groß Ammensleben	14,57	1 478	101	3213
15 3 45 100	Gutenswegen	11,59	719	62	3211
15 3 45 110	Heinrichsberg	11,36	378	33	3211
15 3 45 120	Hermisdorf	7,55	467	62	3211
15 3 45 130	Hohenwarsleben	8,11	626	77	3211
15 3 45 140	Irxleben	7,06	894	127	3101
15 3 45 150	Jersleben	6,62	408	62	3211
15 3 45 160	Klein Ammensleben	6,19	537	87	3211
15 3 45 170	Loitsche	19,42	882	45	3211
15 3 45 180	Meltzendorf	7,25	772	106	3211
15 3 45 190	Meseberg	7,43	504	68	3211
15 3 45 200	Mose	5,37	199	37	3211
15 3 45 210	Niederndodeleben	28,08	2 335	83	3107
15 3 45 230	Rogätz	23,87	2 254	94	3214
15 3 45 240	Samswegen	13,28	1 510	114	3211
15 3 45 250	Wellen	10,50	663	63	3101
15 3 45 260	Wolmirstedt, Stadt	26,38	12 476	473	3210
15 3 45 270	Zielitz	11,43	2 860	250	3211
15 3 45 280	Ochtmersleben	9,41	617	66	3101
15 3 45 290	Angern	25,82	1 279	50	3211
15 3 45 300	Burgstall	34,15	673	20	3511
15 3 45 310	Cröchern	23,22	317	14	3511
15 3 45 320	Dolle	50,18	551	11	3511
15 3 45 330	Sandbelaendorf	8,90	274	31	3511
15 3 45 340	Wenddorf	6,52	124	19	3511
15 3 45	zusammen ...	525,83	44 737	85	X
15 3	Reg.-Bez. zusammen ...	11 348,77	1 250 382	110	X
15	Land insgesamt ...	20 607,34	2 873 957	139	X

16 THÜRINGEN

Verwaltungsgrenzen nach dem Stand vom 1.1.1991



Schlüsselnummern

Grenzen Verwaltungssitze¹⁾

Land:

16

—

Erfurt

Landkreis:

11

—

Stadtkreis:

01

¹⁾ Verwaltungssitze der Kreise sind nur benannt, wenn sie nicht mit dem Namen des Kreises übereinstimmen.

3 Gemeinden in systematischer Ordnung mit Schlüsselnummer, Fläche, Bevölkerung,
Bevölkerungsdichte und Postleitzahl am 31.12.1990

Schlüssel- nummer	Land, Reg.-Bezirk, Kreis, Gemeinde	Fläche km 2	Bevölkerung	Ein- wohner je km 2	Post- leitzahl-
16	Thüringen				
16 0 01	Stadtkreis				
16 0 01 000	Erfurt, Stadt	107,62	208 989	1 942	5000
16 0 02	Stadtkreis				
16 0 02 000	Gera, Stadt	77,64	129 037	1 662	6500
16 0 03	Stadtkreis				
16 0 03 000	Jena, Stadt	58,63	102 518	1 749	6900
16 0 04	Stadtkreis				
16 0 04 000	Suhl, Stadt	66,00	54 731	829	6000
16 0 05	Stadtkreis				
16 0 05 000	Weimar, Stadt	51,31	60 326	1 176	5300
16 0 11	Altenburg				
	Sitz: Altenburg, Stadt				
16 0 11 010	Altenburg, Stadt	19,75	48 926	2 477	7400
16 0 11 040	Ehrenberg	14,10	1 160	82	7401
16 0 11 050	Ehrenhain	8,51	1 281	151	7401
16 0 11 070	Falkenhain	4,63	588	127	7401
16 0 11 090	Fockendorf	8,83	953	108	7401
16 0 11 100	Frohnsdorf	4,37	350	80	7401
16 0 11 110	Gerstenberg	3,13	606	194	7401
16 0 11 120	Göhren	8,59	550	64	7401
16 0 11 130	Göpfersdorf	5,92	223	38	7401
16 0 11 140	Großbröda	2,67	333	125	7401
16 0 11 150	Haselbach	2,74	1 144	418	7401
16 0 11 170	Kosma	6,34	380	60	7401
16 0 11 180	Kriebitzsch	13,30	1 632	123	7401
16 0 11 190	Langenleuba-Niederhain	39,69	2 324	59	7402
16 0 11 200	Lehma	15,95	425	27	7401
16 0 11 210	Lehndorf	9,41	1 021	109	7401
16 0 11 220	Lödla	4,30	700	163	7401
16 0 11 240	Lucka, Stadt	10,15	6 060	597	7403
16 0 11 250	Meuselwitz, Stadt	18,38	10 301	560	7404
16 0 11 260	Mockern	4,22	574	136	7401
16 0 11 280	Monstab	5,66	528	93	7401
16 0 11 290	Mumsdorf	3,11	860	277	7401
16 0 11 300	Naundorf	10,88	600	55	7401
16 0 11 310	Nobitz	14,03	2 239	160	7401
16 0 11 360	Prößdorf	2,86	366	128	7401
16 0 11 370	Rositz	12,66	3 877	306	7405
16 0 11 380	Starkenberg	8,05	1 387	172	7401
16 0 11 390	Tegkwitz	4,73	346	73	7401
16 0 11 400	Treben	6,48	1 179	182	7401
16 0 11 420	Wilchwitz	5,35	578	108	7401
16 0 11 430	Windischleuba	21,38	1 815	85	7401
16 0 11 440	Wintersdorf	14,91	2 556	171	7406
16 0 11 450	Jückelberg	7,96	359	45	7401
16 0 11 470	Zetzscha	4,73	519	110	7401
16 0 11 480	Ziegelheim	17,33	1 107	64	7401
16 0 11	zusammen ...	345,10	97 847	284	X

3 Gemeinden in systematischer Ordnung mit Schlüsselnummer, Fläche, Bevölkerung, Bevölkerungsdichte und Postleitzahl am 31.12.1990

Schlüssel- nummer	Land, Reg.-Bezirk, Kreis, Gemeinde	Fläche km 2	Bevölkerung	Ein- wohner je km 2	Post- leitz- zahl-
16 0 12	Apolda				
	Sitz: Apolda, Stadt				
16 0 12 010	Apolda, Stadt	16,66	26 507	1 591	5320
16 0 12 020	Auerstedt	8,48	553	65	5321
16 0 12 040	Eberstedt	4,13	230	56	5321
16 0 12 050	Eckolstadt	9,34	624	67	5321
16 0 12 060	Flurstedt	4,11	321	78	5321
16 0 12 070	Gebstedt	9,24	324	35	5321
16 0 12 090	Großheringen	6,03	767	127	5321
16 0 12 100	Großromstedt	4,41	217	49	5321
16 0 12 110	Hermstedt	3,88	207	53	5321
16 0 12 120	Herressen	5,41	682	126	5321
16 0 12 140	Kapellendorf	5,36	392	73	5321
16 0 12 150	Kleinromstedt	4,04	299	74	5321
16 0 12 160	Köderitzsch	2,81	123	44	5321
16 0 12 170	Kösnitz	3,00	116	39	5321
16 0 12 190	Liebstedt	8,86	479	54	5321
16 0 12 200	Mattstedt	4,92	502	102	5321
16 0 12 210	Münchengosserstädt	3,40	236	69	5321
16 0 12 230	Niederreißen	3,29	223	68	5321
16 0 12 240	Niederroßla	5,84	1 072	184	5321
16 0 12 250	Niedertrebra	8,98	945	105	5321
16 0 12 260	Nirmsdorf	2,72	111	41	5321
16 0 12 270	Oberndorf	4,93	244	49	5321
16 0 12 290	Oberroßla	4,98	998	200	5321
16 0 12 300	Obertrebra	3,23	306	95	5321
16 0 12 310	OBmannstedt	16,50	1 365	83	5321
16 0 12 320	Pfiffelbach	11,03	705	64	5321
16 0 12 330	Pfuhlsborn	3,75	179	48	5321
16 0 12 340	Rannstedt	2,96	190	64	5321
16 0 12 350	Reisdorf	5,39	399	74	5321
16 0 12 370	Schmiedehausen	10,37	522	50	5321
16 0 12 380	Schöten	1,27	155	122	5321
16 0 12 390	Sonnendorf	0,79	56	71	5321
16 0 12 400	Stobra	4,47	194	43	5321
16 0 12 410	Bad Sulza, Stadt	9,81	3 309	337	5322
16 0 12 420	Utenbach	6,32	638	101	5321
16 0 12 440	Wickerstedt	7,51	856	114	5321
16 0 12 450	Willerstedt	6,71	329	49	5321
16 0 12 460	Wormstedt	6,51	514	79	5321
16 0 12 470	Zottelstedt	6,56	433	66	5321
16 0 12 480	Oberreißen	4,98	247	50	5321
16 0 12	zusammen ...	242,98	46 569	192	X
16 0 13	Arnstadt				
	Sitz: Arnstadt, Stadt				
16 0 13 010	Alkersleben	6,98	342	49	5211
16 0 13 020	Angelroda	4,94	432	87	5211
16 0 13 030	Arnstadt, Stadt	32,50	28 743	884	5210
16 0 13 040	Bittstädt	8,22	470	57	5211
16 0 13 050	Bösleben-Wüllersleben	16,10	694	43	5211
16 0 13 080	Crawinkel	25,27	1 765	70	5212
16 0 13 090	Dannheim	16,22	619	38	5211
16 0 13 100	Dienstedt-Hettstedt	22,30	806	36	5211
16 0 13 120	Dörnfeld a.d. Ilm	5,51	310	56	5211
16 0 13 130	Dornheim	7,87	528	67	5211
16 0 13 150	Ehrenstein	7,16	153	21	5211
16 0 13 160	Eischleben	6,99	439	63	5211
16 0 13 170	Elleben	17,00	474	28	5211
16 0 13 180	Elxleben	9,43	583	62	5211
16 0 13 200	Frankenhain	12,27	1 070	87	5213
16 0 13 210	Geilsdorf	2,78	117	42	5211
16 0 13 230	Gösselborn	7,33	124	17	5211
16 0 13 240	Gosel	13,52	545	40	5211
16 0 13 250	Gräfenroda	23,21	4 192	181	5214
16 0 13 260	Griesheim	6,08	455	75	5211
16 0 13 270	Großliebrungen	15,20	557	37	5211

3 Gemeinden in systematischer Ordnung mit Schlüsselnummer, Fläche, Bevölkerung,
Bevölkerungsdichte und Postleitzahl am 31.12.1990

Schlüssel- nummer	Land, Reg.-Bezirk, Kreis, Gemeinde	Fläche km 2	Bevölkerung	Ein- wohner je km 2	Post- leitzahl-
16 0 13 290	Haarhausen	6,94	405	58	5211
16 0 13 310	Holzhausen	6,93	412	59	5211
16 0 13 320	Ichtershausen	10,24	3 213	314	5215
16 0 13 330	Kettmannshausen	2,01	82	41	5211
16 0 13 340	Kirchheim	15,30	677	44	5211
16 0 13 360	Liebenstein	12,35	508	41	5211
16 0 13 370	Marlshausen	12,90	1 175	91	5211
16 0 13 380	Nahwinden	8,61	220	26	5211
16 0 13 390	Neuroda	5,12	188	37	5211
16 0 13 400	Neusiß	8,22	415	50	5211
16 0 13 410	Niederwillingen	17,34	782	45	5211
16 0 13 420	Osthausen-Wülfershausen	14,75	592	40	5211
16 0 13 430	Plaue, Stadt	14,46	1 747	121	5216
16 0 13 440	Rehestädt	3,12	157	50	5211
16 0 13 450	Reinsfeld	5,49	181	33	5211
16 0 13 490	Röhrensee	3,16	220	70	5211
16 0 13 500	Rudisleben	6,68	1 007	151	5211
16 0 13 510	Schmerfeld	2,99	100	33	5211
16 0 13 520	Siegelbach	16,11	748	46	5211
16 0 13 530	Singen	7,28	303	42	5211
16 0 13 540	Stadtilm, Stadt	17,27	5 284	306	5217
16 0 13 550	Sülzenbrücken	6,73	484	72	5211
16 0 13 570	Traßdorf	3,08	221	72	5211
16 0 13 590	Wipfra	5,05	173	34	5211
16 0 13 600	Witzleben	22,60	771	34	5211
16 0 13	zusammen ...	501,61	63 483	127	X
16 0 14	Artern				
	Sitz: Artern/ Unstrut, Stadt				
16 0 14 010	Artern/ Unstrut, Stadt	19,79	6 939	351	4730
16 0 14 020	Bilzingsleben	16,79	882	53	4731
16 0 14 030	Borxleben	5,33	429	80	4731
16 0 14 040	Bottendorf	11,21	1 269	113	4731
16 0 14 050	Bretleben	8,62	799	93	4731
16 0 14 060	Donndorf	11,51	941	82	4731
16 0 14 070	Esperstedt	9,30	656	71	4731
16 0 14 080	Etzleben	6,14	377	61	4731
16 0 14 090	Bad Frankenhausen/ Kyffhäuser, Stadt	48,12	9 652	201	4732
16 0 14 100	Gehofen	13,49	918	68	4731
16 0 14 110	Göllingen	10,74	1 014	94	4731
16 0 14 120	Gorsleben	10,78	697	65	4731
16 0 14 130	Günserode	8,52	238	28	4731
16 0 14 140	Hauteroda	12,65	657	52	4731
16 0 14 150	Heldrungen, Stadt	23,28	2 853	123	4733
16 0 14 160	Hemleben	7,34	323	44	4731
16 0 14 170	Heygendorf	9,34	835	89	4731
16 0 14 180	Ichstedt	9,67	820	85	4731
16 0 14 190	Kalbsrieth	11,94	984	82	4731
16 0 14 200	Kannawurf	15,42	1 137	74	4731
16 0 14 210	Langenroda	3,47	282	81	4731
16 0 14 220	Mönchpiffel-Nikolausrieth	9,15	448	49	4731
16 0 14 230	Nausitz	3,48	256	74	4731
16 0 14 240	Oberheldrungen	12,40	1 152	93	4731
16 0 14 250	Oldisleben	32,47	2 960	91	4734
16 0 14 260	Reinsdorf	11,12	1 079	97	4731
16 0 14 270	Ringleben	15,04	1 263	84	4731
16 0 14 290	Roßleben	12,91	5 712	442	4735
16 0 14 300	Rottleben	9,15	808	88	4731
16 0 14 320	Schönewerda	9,30	914	98	4731
16 0 14 330	Schönfeld	4,25	218	51	4731
16 0 14 340	Seega	9,01	594	66	4731
16 0 14 360	Steinthaleben	30,88	610	20	4731
16 0 14 370	Udersleben	8,43	759	90	4731
16 0 14 380	Voigtstedt	11,44	1 274	111	4731
16 0 14 390	Wiehe, Stadt	20,88	2 237	107	4736
16 0 14	zusammen ...	473,36	52 986	112	X

3 Gemeinden in systematischer Ordnung mit Schlüsselnummer, Fläche, Bevölkerung,
Bevölkerungsdichte und Postleitzahl am 31.12.1990

Schlüssel- nummer	Land, Reg.-Bezirk, Kreis, Gemeinde	Fläche km 2	Bevölkerung	Ein- wohner je km 2	Post- leitz- zahl
16 0 15	Bad Salzungen				
	Sitz: Bad Salzungen, Stadt				
16 0 15 010	Andenhausen	1,54	266	173	6201
16 0 15 020	Barchfeld	11,34	3 809	336	6204
16 0 15 030	Bermbach	9,72	418	43	6221
16 0 15 060	Borsch	13,24	703	53	6221
16 0 15 070	Bremen	8,10	323	40	6221
16 0 15 090	Buttlar	8,47	691	82	6221
16 0 15 110	Dermbach	23,43	3 439	147	6205
16 0 15 120	Diedorf/ Rhön	4,75	470	99	6201
16 0 15 130	Dietlas	3,05	667	219	6201
16 0 15 140	Dönges	3,00	257	86	6201
16 0 15 150	Dorndorf	9,06	2 389	264	6206
16 0 15 160	Empfertshausen	4,87	682	140	6201
16 0 15 170	Fischbach/ Rhön	7,02	656	93	6201
16 0 15 190	Frauensee	19,26	1 069	56	6201
16 0 15 210	Gehaus	7,17	827	115	6222
16 0 15 220	Geisa, Stadt	9,13	2 072	227	6222
16 0 15 230	Geismar	10,76	611	57	6221
16 0 15 240	Gerstengrund	4,58	60	13	6221
16 0 15 260	Gumpelstadt	9,24	1 110	120	6201
16 0 15 280	Immelborn	12,65	1 696	134	6217
16 0 15 300	Kaltenlengsfeld	9,73	536	55	6201
16 0 15 310	Kaltennordheim, Stadt	15,62	2 045	131	6208
16 0 15 320	Ketten	10,05	294	29	6221
16 0 15 330	Kieselbach	9,25	1 709	185	6201
16 0 15 340	Klings	6,51	545	84	6201
16 0 15 350	Kranlucken	7,27	261	36	6221
16 0 15 370	Leimbach	8,63	1 654	192	6209
16 0 15 380	Bad Liebenstein, Stadt	13,63	3 809	279	6202
16 0 15 390	Martinroda	6,30	292	46	6221
16 0 15 400	Meimers	3,72	439	118	6201
16 0 15 410	Merkers	10,19	2 157	212	6212
16 0 15 420	Möhra	13,66	748	55	6201
16 0 15 430	Motzlar	8,79	368	42	6221
16 0 15 460	Oberrohn	5,48	278	51	6201
16 0 15 470	Oberzella	12,19	376	31	6201
16 0 15 480	Oechsen	12,49	715	57	6221
16 0 15 490	Otzbach	7,08	206	29	6221
16 0 15 500	Pferdsdorf/ Rhön	6,33	595	94	6221
16 0 15 520	Bad Salzungen, Stadt	39,06	21 241	544	6200
16 0 15 530	Schleid	5,36	452	84	6221
16 0 15 540	Spahl	9,58	427	45	6221
16 0 15 560	Stadtlengsfeld, Stadt	20,43	2 265	111	6213
16 0 15 570	Steinbach	15,06	1 591	106	6214
16 0 15 580	Sünna	17,45	1 392	80	6221
16 0 15 590	Tiefenort	26,22	3 733	142	6215
16 0 15 610	Unterbreizbach	6,23	2 461	395	6223
16 0 15 630	Urnshausen	15,90	846	53	6201
16 0 15 640	Vacha, Stadt	7,13	4 000	561	6220
16 0 15 650	Völkershäusen	14,19	1 258	89	6221
16 0 15 660	Waldfisch	9,15	236	26	6201
16 0 15 680	Weilar	14,29	1 045	73	6201
16 0 15 690	Wenigentaft	3,08	340	110	6221
16 0 15 700	Wiesenfeld	3,81	167	44	6221
16 0 15 710	Wiesenthal	13,56	858	63	6201
16 0 15 720	Witzelroda	6,67	490	73	6201
16 0 15 730	Wölferbütt	4,60	478	104	6221
16 0 15 740	Zella	1,71	556	325	6201
16 0 15 750	Zitters	6,26	72	12	6221
16 0 15 760	Schweina	16,40	3 412	208	6203
16 0 15 770	Brunnhartshausen	10,59	455	43	6201
16 0 15 780	Neidhartshausen	7,59	382	50	6201
16 0 15	zusammen ...	621,62	87 399	141	X

3 Gemeinden in systematischer Ordnung mit Schlüsselnummer, Fläche, Bevölkerung,
Bevölkerungsdichte und Postleitzahl am 31.12.1990

Schlüssel- nummer	Land, Reg.-Bezirk, Kreis, Gemeinde	Fläche km 2	Bevölkerung	Ein- wohner je km 2	Post- leitzahl-
16 0 16	Eisenach				
	Sitz: Eisenach, Stadt				
16 0 16 020	Berka v.d. Hainich	14,91	847	57	5901
16 0 16 030	Berka/ Werra, Stadt	7,94	1 605	202	5902
16 0 16 040	Berteroda	3,55	139	39	5901
16 0 16 050	Beuernfeld	2,64	74	28	5901
16 0 16 060	Bischofroda	10,03	575	57	5901
16 0 16 070	Bolleroda	2,95	110	37	5901
16 0 16 080	Buchenau	8,15	139	17	5901
16 0 16 090	Burkhardtroda	6,16	317	51	5901
16 0 16 100	Creuzburg, Stadt	24,73	2 019	82	5903
16 0 16 110	Dankmarshausen	11,19	1 190	106	5901
16 0 16 120	Dippach	6,08	1 349	222	5901
16 0 16 130	Ebenshausen	2,60	286	110	5901
16 0 16 140	Eckardtshausen	16,14	712	44	5901
16 0 16 150	Eisenach, Stadt	40,83	45 220	1 108	5900
16 0 16 160	Ettenhausen a.d. Nesse	2,74	181	66	5901
16 0 16 170	Ettenhausen a.d. Suhl	5,37	490	91	5901
16 0 16 180	Etterwinden	9,11	663	73	5901
16 0 16 190	Falken	13,50	1 150	85	5901
16 0 16 210	Fernbreitenbach	6,99	478	68	5901
16 0 16 220	Förtha	8,20	845	103	5901
16 0 16 230	Frankenroda	7,02	370	53	5901
16 0 16 240	Gerstungen	31,83	3 255	102	5904
16 0 16 260	Gospenroda	9,28	600	65	5901
16 0 16 270	Großburschla	12,40	1 333	108	5901
16 0 16 280	Großenlupnitz	16,15	592	37	5901
16 0 16 290	Großensee	3,27	240	73	5901
16 0 16 300	Hallungen	3,93	248	63	5901
16 0 16 310	Hastrungsfeld-Burla	5,65	249	44	5901
16 0 16 320	Herda	9,93	957	96	5901
16 0 16 340	Hötzelroda	7,93	744	94	5901
16 0 16 350	Horschlitt	6,06	500	83	5901
16 0 16 360	Ifta	17,59	1 336	76	5901
16 0 16 370	Käiberfeld	4,33	312	72	5901
16 0 16 380	Kahlenberg	5,14	230	45	5901
16 0 16 390	Kittelsthal	2,86	594	208	5901
16 0 16 400	Krauthausen	6,82	374	55	5901
16 0 16 410	Kupfersuhl	5,57	235	42	5901
16 0 16 420	Lauchröden	9,90	918	93	5901
16 0 16 430	Lauterbach	6,62	558	84	5901
16 0 16 450	Madelungen	5,81	270	46	5901
16 0 16 460	Marksuhl	34,48	1 598	46	5901
16 0 16 480	Mihla	23,80	2 506	105	5905
16 0 16 490	Mosbach	12,95	1 279	99	5901
16 0 16 500	Nazza	12,71	719	57	5901
16 0 16 510	Neuenhof	8,51	778	91	5901
16 0 16 520	Neukirchen	7,95	533	67	5901
16 0 16 530	Neustädt	4,09	352	86	5901
16 0 16 540	Oberellen	16,82	804	48	5901
16 0 16 550	Pferdsdorf-Spichra	6,53	311	48	5901
16 0 16 560	Ruhla, Stadt	32,46	5 372	165	5906
16 0 16 570	Sättelstädt	12,67	657	52	5901
16 0 16 580	Sallmannshausen	5,36	184	34	5901
16 0 16 590	Scherbda	10,23	477	47	5901
16 0 16 600	Schnellmannshausen	14,58	1 120	77	5901
16 0 16 610	Schönau	7,83	571	73	5901
16 0 16 620	Seebach	3,62	3 793	1 048	5912
16 0 16 640	Stedtfeld	13,67	554	41	5901
16 0 16 650	Stockhausen	3,96	401	101	5901
16 0 16 660	Stregda	6,75	735	109	5901
16 0 16 670	Thal	3,19	1 979	620	5907
16 0 16 680	Treffurt, Stadt	14,29	2 889	202	5908
16 0 16 690	Uetteroda	5,13	229	45	5901
16 0 16 700	Unterellen	7,50	585	78	5901
16 0 16 710	Vitzeroda	4,70	388	83	5901
16 0 16 730	Wärtha	4,89	236	48	5901
16 0 16 740	Wenigenlupnitz	16,13	875	54	5901
16 0 16 750	Wolfsburg-Unkeroda	9,04	740	82	5901
16 0 16 760	Wünschensuhl	12,04	515	43	5901

3 Gemeinden in systematischer Ordnung mit Schlüsselnummer, Fläche, Bevölkerung,
Bevölkerungsdichte und Postleitzahl am 31.12.1990

Schlüssel- nummer	Land, Reg.-Bezirk, Kreis, Gemeinde	Fläche km 2	Bevölkerung	Ein- wohner je km 2	Post- leitzahl-
16 0 16 780	Wutha-Farnroda	10,63	6 885	648	5909
16 0 16	zusammen ...	708,41	110 369	156	X
16 0 17	Eisenberg				
	Sitz: Eisenberg, Stadt				
16 0 17 010	Ahlendorf	2,13	78	37	6521
16 0 17 030	Beulbar-Ilmsdorf	3,60	192	53	6521
16 0 17 040	Buchheim	4,88	236	48	6521
16 0 17 050	Bürgel, Stadt	4,81	1 694	352	6522
16 0 17 070	Dothen	14,96	414	28	6521
16 0 17 080	Droschka	1,45	186	128	6521
16 0 17 090	Eisenberg, Stadt	20,90	12 499	598	6520
16 0 17 100	Etzdorf	4,95	363	73	6521
16 0 17 110	Gösen	3,13	232	74	6521
16 0 17 120	Graitschen a.d. Höhe	6,18	140	23	6521
16 0 17 130	Graitschen b. Bürgel	4,60	375	82	6521
16 0 17 140	Großhelmsdorf	6,34	296	47	6521
16 0 17 150	Hainchen	4,44	302	68	6521
16 0 17 160	Hainspitz	5,25	714	136	6521
16 0 17 170	Hartmannsdorf	1,63	1 280	785	6521
16 0 17 180	Hetzdorf	2,54	106	42	6521
16 0 17 190	Hohendorf	3,78	113	30	6521
16 0 17 210	Königshofen	10,11	724	72	6521
16 0 17 220	Crossen an der Elster	8,61	2 311	268	6523
16 0 17 230	Kursdorf	3,96	205	52	6521
16 0 17 240	Lindau	5,57	334	60	6521
16 0 17 250	Mertendorf	3,78	189	50	6521
16 0 17 260	Nausnitz	1,42	59	42	6521
16 0 17 270	Nautschütz	8,98	291	32	6521
16 0 17 280	Petersberg	8,40	282	34	6521
16 0 17 290	Poxdorf	4,07	107	26	6521
16 0 17 300	Rauda	3,09	431	139	6521
16 0 17 310	Rauschwitz	8,76	290	33	6521
16 0 17 320	Rockau	5,44	337	62	6521
16 0 17 330	Rodigast-Lucka	3,53	111	31	6521
16 0 17 340	Schkölen, Stadt	9,07	1 654	182	6524
16 0 17 350	Seifartsdorf	7,47	157	21	6521
16 0 17 360	Serba	7,07	860	122	6521
16 0 17 370	Silblitz	3,72	680	183	6521
16 0 17 380	Taupadel	2,50	81	32	6521
16 0 17 390	Tautenhain	8,91	1 781	200	6534
16 0 17 400	Thalbürgel	4,94	526	106	6521
16 0 17 410	Thiemendorf	4,53	213	47	6521
16 0 17 420	Thierschneck	2,74	118	43	6901
16 0 17 430	Törpla	1,06	110	104	6521
16 0 17 450	Walpernhain	4,75	229	48	6521
16 0 17 460	Weißborn	10,04	1 051	105	6531
16 0 17 470	Wetzdorf	4,24	237	56	6521
16 0 17	zusammen ...	242,33	32 588	134	X
16 0 18	Erfurt				
	Sitz: Erfurt, Stadt				
16 0 18 010	Alach	16,20	829	51	5101
16 0 18 020	Alperstedt	8,88	556	63	5101
16 0 18 030	Andisleben	6,81	598	88	5101
16 0 18 040	Apfelstädt	12,15	1 104	91	5101
16 0 18 070	Bienstädt	8,17	379	46	5101
16 0 18 080	Bübleben	9,65	1 077	112	5101
16 0 18 090	Dachwig	12,65	1 620	128	5101
16 0 18 110	Döllstädt	13,38	1 077	80	5101
16 0 18 120	Eckstedt	6,49	560	86	5101
16 0 18 130	Egstedt	18,34	564	31	5101
16 0 18 150	Elxleben	12,13	1 921	158	5101
16 0 18 160	Ermstedt	7,95	411	52	5101
16 0 18 170	Frienstedt	7,16	408	57	5101
16 0 18 180	Gamstädt	11,30	632	56	5101
16 0 18 190	Gebesee, Stadt	24,02	2 312	96	5102

3 Gemeinden in systematischer Ordnung mit Schlüsselnummer, Fläche, Bevölkerung,
Bevölkerungsdichte und Postleitzahl am 31.12.1990

Schlüssel- nummer	Land, Reg.-Bezirk, Kreis, Gemeinde	Fläche km 2	Bevölkerung	Ein- wohner je km 2	Post- leitz- zahl-
16 0 18 200	Gierstädt	10,61	867	82	5101
16 0 18 210	Großfahner	11,42	862	75	5101
16 0 18 220	Großmölsen	4,99	262	53	5101
16 0 18 230	Großrudestedt	23,87	1 782	75	5101
16 0 18 240	Haßleben	14,34	1 096	76	5101
16 0 18 270	Ingersleben	9,36	1 145	122	5101
16 0 18 280	Kerspöben	13,78	1 003	73	5101
16 0 18 300	Kleinmölsen	4,30	249	58	5101
16 0 18 330	Klettbach	15,23	704	46	5101
16 0 18 360	Kühnhausen	3,08	632	205	5101
16 0 18 370	Linderbach-Azmannsdorf	7,67	706	92	5101
16 0 18 380	Markvippach	9,18	488	53	5101
16 0 18 390	Mittelhausen	10,55	1 098	104	5101
16 0 18 400	Mönchenholzhausen	19,38	1 202	62	5101
16 0 18 410	Molsdorf	7,20	553	77	5101
16 0 18 420	Neudietendorf	6,66	2 692	404	5103
16 0 18 430	Nöda	6,40	476	74	5101
16 0 18 440	Nottleben	8,49	480	57	5101
16 0 18 460	Ollendorf	9,15	447	49	5101
16 0 18 470	Rietznordhausen	12,39	872	70	5101
16 0 18 480	Ringleben	6,51	657	101	5101
16 0 18 490	Rockhausen	4,00	217	54	5101
16 0 18 520	Schloßvippach	20,92	1 450	69	5101
16 0 18 540	Schwerborn	7,01	516	74	5101
16 0 18 560	Stotternheim	15,65	2 929	187	5104
16 0 18 570	Tiefthal	5,20	529	102	5101
16 0 18 580	Töttelstädt	10,82	625	58	5101
16 0 18 590	Udestedt	16,30	827	51	5101
16 0 18 600	Vieselbach	12,79	2 394	187	5105
16 0 18 620	Walschleben	16,79	1 977	118	5101
16 0 18 630	Waltersleben	4,84	329	68	5101
16 0 18 640	Windischholzhausen	2,95	483	164	5101
16 0 18 650	Witterda	12,47	953	76	5101
16 0 18 660	Zimmernsupra	7,41	309	42	5101
16 0 18 670	Niedernissa	6,50	386	59	5101
16 0 18	zusammen ...	533,49	46 245	87	X
16 0 19	Gera				
	Sitz: Gera, Stadt				
16 0 19 010	Aga	16,28	1 376	85	6501
16 0 19 020	Bethenhausen	3,08	244	79	6501
16 0 19 030	Bocka	6,05	243	40	6501
16 0 19 040	Brahmenau	6,84	527	77	6501
16 0 19 050	Braunichswalde	5,18	681	131	6501
16 0 19 060	Burkersdorf b. Weida	4,44	305	69	6501
16 0 19 070	Caaschwitz	4,16	667	160	6501
16 0 19 080	Cretzschwitz	3,61	272	75	6501
16 0 19 090	Crimla	1,44	338	235	6501
16 0 19 100	Endschütz	5,28	392	74	6501
16 0 19 110	Falka	7,19	427	59	6501
16 0 19 120	Forstwolfersdorf	4,33	146	34	6501
16 0 19 130	Frießnitz	7,43	502	68	6501
16 0 19 140	Gauern	3,66	129	35	6501
16 0 19 150	Gleina	2,47	133	54	6501
16 0 19 160	Großbebersdorf	15,30	453	30	6501
16 0 19 170	Großenstein	14,47	1 405	97	6501
16 0 19 180	Hain	2,55	237	93	6501
16 0 19 190	Hartmannsdorf	3,41	326	96	6501
16 0 19 200	Hermisdorf	2,60	137	53	4901
16 0 19 210	Hilbersdorf	4,01	231	58	6501
16 0 19 220	Hirschfeld	3,74	128	34	6501
16 0 19 230	Hohenölsen	6,48	573	88	6501
16 0 19 240	Hundhaupten	7,81	269	34	6501
16 0 19 250	Kauern	8,32	469	56	6501
16 0 19 260	Köfeln	4,53	262	58	6501
16 0 19 270	Bad Köstritz, Stadt	11,24	3 439	306	6514
16 0 19 280	Korbußen	7,22	445	62	6501
16 0 19 290	Kraftsdorf	16,81	1 720	102	6501
16 0 19 300	Lederhose	4,84	309	64	6501
16 0 19 310	Linda b. Weida	8,81	489	56	6501

3 Gemeinden in systematischer Ordnung mit Schlüsselnummer, Fläche, Bevölkerung,
Bevölkerungsdichte und Postleitzahl am 31.12.1990

Schlüssel- nummer	Land, Reg.-Bezirk, Kreis, Gemeinde	Fläche km 2	Bevölkerung	Ein- wohner je km 2	Post- leitz- zahl
16 0 19 320	Lindenkreuz	8,96	516	58	6501
16 0 19 330	Mosen	3,20	222	69	6501
16 0 19 340	Münchenbernsdorf, Stadt	15,43	3 824	248	6515
16 0 19 350	Neundorf	3,50	98	28	6501
16 0 19 360	Niederndorf	6,96	514	74	6501
16 0 19 370	Niederpöllnitz	10,59	1 480	140	6501
16 0 19 380	Paitzdorf	8,68	436	50	6501
16 0 19 390	Pölzig	7,76	1 287	166	6501
16 0 19 410	Reichardttsdorf	3,13	113	36	6504
16 0 19 420	Reichstädt	5,03	383	76	6501
16 0 19 430	Roben	11,80	641	54	6501
16 0 19 440	Röpsen	8,19	650	79	6501
16 0 19 450	Rohna	5,24	55	10	6501
16 0 19 460	Ronneburg, Stadt	21,37	7 163	335	6516
16 0 19 470	Rückersdorf	12,47	982	79	6501
16 0 19 480	Rüdersdorf	11,37	896	79	6501
16 0 19 490	Saara	8,52	568	67	6501
16 0 19 500	Schömburg	5,00	121	24	6501
16 0 19 520	Schwaara	3,56	129	36	6501
16 0 19 530	Schwarzbach	4,93	251	51	6501
16 0 19 540	Seelingstädt	14,96	1 734	116	6517
16 0 19 550	Söllnitz	6,05	369	61	6501
16 0 19 560	Steinsdorf	12,41	722	58	6501
16 0 19 570	Teichwitz	3,06	89	29	6501
16 0 19 580	Thranitz	3,50	307	88	6501
16 0 19 590	Töppeln	6,06	867	143	6501
16 0 19 600	Trebnitz	5,75	452	79	6501
16 0 19 610	Weida, Stadt	12,59	9 689	770	6518
16 0 19 620	Weißig	4,64	211	45	6501
16 0 19 640	Wolfsgefärth	2,36	147	62	6501
16 0 19 650	Wünschendorf/ Elster	16,24	3 062	189	6519
16 0 19 660	Zedlitz	10,69	240	22	6501
16 0 19 680	Friedmannsdorf	2,33	178	76	6601
16 0 19	zusammen ...	469,91	55 670	118	X
16 0 20	Gotha				
	Sitz: Gotha, Stadt				
16 0 20 010	Aspach	5,88	339	58	5801
16 0 20 020	Ballstädt	11,86	790	67	5801
16 0 20 030	Brüheim	7,46	506	68	5801
16 0 20 040	Buflieben	13,18	999	76	5801
16 0 20 050	Catterfeld	9,27	1 282	138	5801
16 0 20 060	Ebenheim	6,45	269	42	5801
16 0 20 080	Emleben	10,98	757	69	5801
16 0 20 090	Engelsbach	2,92	282	97	5801
16 0 20 100	Ernstroda	10,87	963	89	5801
16 0 20 110	Eschenbergen	12,66	653	52	5801
16 0 20 120	Finsterbergen	7,57	1 527	202	5803
16 0 20 130	Fischbach	2,46	523	213	5801
16 0 20 140	Friedrichroda, Stadt	18,46	5 944	322	5804
16 0 20 150	Friedrichswerth	4,91	731	149	5801
16 0 20 160	Friemar	9,37	1 207	129	5801
16 0 20 170	Fröttstädt	3,99	441	111	5801
16 0 20 180	Georgenthal/ Thür. Wald	26,10	2 401	92	5805
16 0 20 190	Goldbach	12,15	1 318	108	5801
16 0 20 200	Gospiteroda	4,66	332	71	5801
16 0 20 210	Gotha, Stadt	58,14	54 525	938	5800
16 0 20 220	Grabsleben	13,83	761	55	5801
16 0 20 230	Gräfenhain	19,38	1 442	74	5801
16 0 20 240	Günthersleben	8,45	886	105	5801
16 0 20 250	Haina	6,74	419	62	5801
16 0 20 270	Herrenhof	4,40	847	193	5801
16 0 20 280	Hochheim	7,68	559	73	5801
16 0 20 290	Hörseigau	11,53	1 323	115	5801
16 0 20 300	Hohenkirchen	6,80	742	109	5801
16 0 20 310	Laucha	6,65	511	77	5801
16 0 20 320	Leina	8,73	625	72	5801
16 0 20 330	Luisenthal	30,59	1 641	54	5806
16 0 20 340	Mechterstädt	12,42	1 327	107	5801
16 0 20 350	Metebach	5,63	173	31	5801

3 Gemeinden in systematischer Ordnung mit Schlüsselnummer, Fläche, Bevölkerung,
Bevölkerungsdichte und Postleitzahl am 31.12.1990

Schlüssel- nummer	Land, Reg.-Bezirk, Kreis, Gemeinde	Fläche km 2	Bevölkerung	Ein- wohner je km 2	Post- leit- zahl-
16 0 20 360	Molschleben	15,24	1 120	73	5801
16 0 20 370	Mühlberg	22,48	1 297	58	5801
16 0 20 380	Nauendorf	2,72	500	184	5801
16 0 20 390	Ohrdruf, Stadt	39,75	6 292	158	5807
16 0 20 400	Petriroda	3,15	333	106	5801
16 0 20 410	Pferdingsleben	6,61	425	64	5801
16 0 20 430	Remstädt	6,48	768	119	5801
16 0 20 440	Schmerbach	2,00	844	422	5801
16 0 20 450	Schönau v.d. Walde	10,37	1 021	98	5801
16 0 20 460	Schwabhausen	9,37	685	73	5801
16 0 20 470	Schwarzhausen	3,47	763	220	5801
16 0 20 480	Seeborgen	8,89	1 393	157	5801
16 0 20 490	Sonneborn	16,47	1 404	85	5801
16 0 20 510	Tabarz/ Thür. Wald	21,15	4 385	207	5808
16 0 20 520	Tambach-Dietharz/ Thür. Wald, Stadt	41,54	4 921	118	5809
16 0 20 530	Teutleben	7,82	442	57	5801
16 0 20 540	Tröchtelborn	5,67	339	60	5801
16 0 20 550	Trügleben	6,07	340	56	5801
16 0 20 560	Tüttleben	7,26	684	94	5801
16 0 20 570	Uelleben	7,37	628	85	5801
16 0 20 580	Waltershausen, Stadt	30,79	12 946	420	5812
16 0 20 590	Wandersleben	12,62	1 739	138	5801
16 0 20 600	Wangenheim	9,99	730	73	5801
16 0 20 610	Warza	6,49	653	101	5801
16 0 20 620	Wechmar	18,36	1 707	93	5801
16 0 20 630	Weingarten	4,02	195	49	5801
16 0 20 640	Westhausen	4,68	415	89	5801
16 0 20 650	Winterstein	21,95	974	44	5801
16 0 20 670	Wölfis	29,36	1 908	65	5801
16 0 20 680	Bohlstädt	4,02	423	105	5801
16 0 20	zusammen ...	768,33	137 319	179	X
16 0 21	Greiz				
	Sitz: Greiz, Stadt				
16 0 21 020	Berga/ Elster, Stadt	16,68	3 241	194	6602
16 0 21 030	Clodra	8,36	384	46	6601
16 0 21 040	Cossengrün	1,85	482	261	6601
16 0 21 060	Daßlitz	4,68	365	78	6601
16 0 21 070	Elsterberg, Stadt	6,98	4 596	658	6603
16 0 21 090	Geißendorf	3,90	190	49	6601
16 0 21 100	Görschnitz	2,54	240	94	6601
16 0 21 110	Gottesgrün	3,96	257	65	6601
16 0 21 120	Greiz, Stadt	50,11	32 408	647	6600
16 0 21 140	Großkundorf	4,60	165	36	6601
16 0 21 150	Hohndorf	7,47	461	62	6601
16 0 21 160	Kahmer	3,35	260	78	6601
16 0 21 180	Kleinreinsdorf	3,34	469	140	6601
16 0 21 190	Kühdorf	2,20	90	41	6601
16 0 21 200	Leiningen	3,58	123	34	6601
16 0 21 210	Lunzig	3,76	189	50	6601
16 0 21 220	Mohlsdorf	13,38	1 643	123	6604
16 0 21 230	Nalttschau	3,87	483	125	6601
16 0 21 240	Neugernsdorf	3,80	197	52	6601
16 0 21 250	Neumühle/ Elster	8,38	520	62	6601
16 0 21 260	Nitschareuth	2,64	278	105	6601
16 0 21 280	Reinsdorf	3,79	421	111	6601
16 0 21 290	Reudnitz	3,60	855	238	6601
16 0 21 300	Schönbach	7,45	360	48	6601
16 0 21 320	Teichwolframsdorf	12,77	1 948	153	6605
16 0 21 330	Tremnitz	4,03	146	36	6601
16 0 21 340	Tschirma	3,09	140	45	6601
16 0 21 350	Waltersdorf b. Berga/ Elster	5,43	501	92	6601
16 0 21 360	Weißdorf	4,33	285	66	6601
16 0 21 380	Wildetaube	7,26	820	113	6601
16 0 21 390	Wolfersdorf	12,14	606	50	6601
16 0 21 410	Zoghaus	4,49	275	61	6601
16 0 21	zusammen ...	227,81	53 398	234	X

3 Gemeinden in systematischer Ordnung mit Schlüsselnummer, Fläche, Bevölkerung, Bevölkerungsdichte und Postleitzahl am 31.12.1990

Schlüssel- nummer	Land, Reg.-Bezirk, Kreis, Gemeinde	Fläche km 2	Bevölkerung	Ein- wohner je km 2	Post- leitzahl-
16 0 22	Heiligenstadt				
	Sitz: Heiligenstadt, Heilbad, Stadt				
16 0 22 010	Arenshausen	5,79	1 067	184	5631
16 0 22 020	Asbach-Sickenberg	10,92	75	7	5631
16 0 22 040	Bernterode	8,67	292	34	5631
16 0 22 050	Birkenfelde	8,33	589	71	5631
16 0 22 070	Bodenrode	6,40	468	73	5631
16 0 22 080	Bornhagen	7,84	265	34	5631
16 0 22 090	Burgwalde	4,96	266	54	5631
16 0 22 100	Dieterode	2,79	103	37	5631
16 0 22 110	Dietzenrode-Vatterode	5,77	116	20	5631
16 0 22 120	Döringsdorf/ Bebandorf	5,32	170	32	5631
16 0 22 130	Eichstruth	1,34	95	71	5631
16 0 22 140	Ershausen	13,68	1 283	94	5631
16 0 22 150	Flinsberg	3,62	176	49	5631
16 0 22 160	Freienhagen	4,10	357	87	5631
16 0 22 170	Fretterode	5,87	199	34	5631
16 0 22 180	Geisleden	16,58	1 224	74	5631
16 0 22 190	Geismar	8,05	950	118	5631
16 0 22 200	Gerbershausen	7,53	668	89	5631
16 0 22 210	Glasehausen	2,61	166	64	5631
16 0 22 220	Großtöpfer	5,96	158	27	5631
16 0 22 230	Günterode	7,51	540	72	5631
16 0 22 240	Heiligenstadt, Heilbad, Stadt	37,57	15 894	423	5630
16 0 22 250	Heuthen	10,08	818	81	5631
16 0 22 260	Hohengandern	6,84	544	80	5631
16 0 22 270	Kalteneber	7,21	416	58	5631
16 0 22 280	Kella	5,05	573	113	5631
16 0 22 290	Kirchgandern	4,75	601	127	5631
16 0 22 300	Krombach	4,20	200	48	5631
16 0 22 310	Lenterode	4,24	300	71	5631
16 0 22 320	Lindewerra	5,14	226	44	5631
16 0 22 330	Lutter	9,85	826	84	5631
16 0 22 340	Mackenrode	3,80	370	97	5631
16 0 22 350	Marth	4,85	368	76	5631
16 0 22 360	Martinfeld	7,62	650	85	5631
16 0 22 390	Pfaffschwende	4,03	442	110	5631
16 0 22 400	Reinholterode	8,73	713	82	5631
16 0 22 410	Rengelrode	5,66	343	61	5631
16 0 22 420	Röhrig	2,81	212	75	5631
16 0 22 430	Rohrberg	3,54	259	73	5631
16 0 22 440	Rüstungen	4,21	291	69	5631
16 0 22 450	Rustenfelde	6,13	513	84	5631
16 0 22 460	Schachtebich	3,79	253	67	5631
16 0 22 480	Schönhagen	2,55	113	44	5631
16 0 22 490	Schwobfeld	2,50	110	44	5631
16 0 22 500	Sickerode	2,00	184	92	5631
16 0 22 510	Hohes Kreuz	17,97	1 442	80	5631
16 0 22 520	Steinbach	8,48	563	66	5631
16 0 22 530	Steinheuterode	2,53	208	82	5631
16 0 22 550	Thalwenden	3,35	336	100	5631
16 0 22 560	Uder	13,90	2 543	183	5632
16 0 22 570	Volkerode	6,88	312	45	5631
16 0 22 580	Wahlhausen	7,14	211	30	5631
16 0 22 600	Westhausen	8,13	706	87	5631
16 0 22 610	Wiesenfeld	7,61	262	34	5631
16 0 22 620	Wilbich	3,82	429	112	5631
16 0 22 630	Wüstheuterode	4,93	563	114	5631
16 0 22	zusammen ...	385,53	42 021	109	X
16 0 23	Hildburghausen				
	Sitz: Hildburghausen, Stadt				
16 0 23 030	Bedheim	8,20	625	76	6111
16 0 23 040	Beinerstadt	6,71	462	69	6111
16 0 23 050	Biberau	7,54	759	101	6121
16 0 23 070	Bockstadt	5,80	259	45	6121
16 0 23 080	Brattendorf	4,80	910	190	6121

3 Gemeinden in systematischer Ordnung mit Schlüsselnummer, Fläche, Bevölkerung, Bevölkerungsdichte und Postleitzahl am 31.12.1990

Schlüssel- nummer	Land, Reg.-Bezirk, Kreis, Gemeinde	Fläche km 2	Bevölkerung	Ein- wohner je km 2	Post- leitz- zahl-
16 0 23 090	Brünn/ Thür.	6,10	459	75	6121
16 0 23 100	Bürden	5,85	246	42	6111
16 0 23 110	Bad Colberg	7,88	219	28	6111
16 0 23 120	Crock	9,30	1 052	113	6121
16 0 23 130	Dingsleben	8,44	288	34	6111
16 0 23 140	Ebenhards	5,27	272	52	6111
16 0 23 150	Ehrenberg	2,08	249	120	6111
16 0 23 160	Eicha	6,16	260	42	6111
16 0 23 180	Eisfeld, Stadt	28,26	4 872	172	6120
16 0 23 190	Eishausen	15,55	908	58	6111
16 0 23 200	Fehrenbach	10,01	858	86	6121
16 0 23 210	Friedrichshöhe	4,27	31	7	6421
16 0 23 220	Gellershausen	10,57	398	38	6111
16 0 23 230	Gerhardtsgereth	7,53	270	36	6111
16 0 23 240	Gießübel	8,46	770	91	6111
16 0 23 250	Gleichamberg	10,48	884	84	6111
16 0 23 260	Gleicherwiesen	4,36	353	81	6111
16 0 23 270	Gompertshausen	14,77	527	36	6111
16 0 23 280	Goßmannsrod	5,47	472	86	6121
16 0 23 290	Grimmelshausen	4,21	197	47	6111
16 0 23 310	Harras	9,10	609	67	6121
16 0 23 320	Heldburg, Stadt	15,37	1 192	78	6112
16 0 23 330	Hellingen	18,82	567	30	6111
16 0 23 340	Henfstädt	8,10	418	52	6111
16 0 23 360	Heßberg	5,70	727	128	6111
16 0 23 380	Heubach	8,44	944	112	6121
16 0 23 390	Hildburghausen, Stadt	37,06	11 384	307	6110
16 0 23 410	Hirschendorf	3,90	239	61	6121
16 0 23 420	Holzhausen	5,19	120	23	6111
16 0 23 430	Käbilitz	6,17	115	19	6111
16 0 23 440	Kloster Veßra	19,75	389	20	6111
16 0 23 450	Langenbach	1,14	190	167	6111
16 0 23 460	Leimrieth	4,06	255	63	6111
16 0 23 470	Lengfeld	6,64	572	86	6111
16 0 23 480	Linden	7,01	304	43	6111
16 0 23 490	Lindenau	8,40	513	61	6111
16 0 23 500	Massenhausen	2,58	15	6	6111
16 0 23 510	Massenberg	11,93	853	72	6113
16 0 23 520	Merbeisrod	3,41	331	97	6121
16 0 23 540	Oberwind	3,89	266	68	6121
16 0 23 550	Pfersdorf	8,56	395	46	6111
16 0 23 560	Poppenhausen	4,87	106	22	6111
16 0 23 570	Poppenwind	4,41	231	52	6121
16 0 23 580	Reurieth	16,20	1 060	65	6111
16 0 23 590	Rieth	14,70	440	30	6111
16 0 23 600	Roth	5,18	287	55	6111
16 0 23 610	Saargrund	2,50	145	58	6121
16 0 23 620	Sachsenbrunn	18,81	1 980	105	6124
16 0 23 630	St. Bernhard	7,36	305	41	6111
16 0 23 650	Schirnrod	5,35	238	44	6121
16 0 23 660	Schlechtsart	4,57	151	33	6111
16 0 23 670	Schnett	5,70	778	136	6121
16 0 23 680	Schönbrunn	35,69	1 923	54	6114
16 0 23 690	Schwarzbach	3,28	444	135	6121
16 0 23 700	Schweickershausen	9,75	188	19	6111
16 0 23 730	Simmershausen	4,85	337	69	6111
16 0 23 740	Steinbach	6,04	279	46	6111
16 0 23 760	Stelzen	2,92	106	36	6121
16 0 23 770	Stressenhausen	8,09	438	54	6111
16 0 23 780	Streuendorf	24,18	1 329	55	6111
16 0 23 790	Themar, Stadt	15,07	3 521	234	6115
16 0 23 800	Ummerstadt, Stadt	15,70	527	34	6111
16 0 23 810	Veilsdorf	19,74	2 295	116	6116
16 0 23 820	Völkershäusen	5,95	141	24	6111
16 0 23 830	Wachenbrunn	5,12	224	44	6111
16 0 23 840	Waffenrod	5,64	584	104	6121
16 0 23 850	Waldau	6,15	953	155	6111
16 0 23 870	Weitersroda	4,58	371	81	6111
16 0 23 890	Westhausen	15,44	634	41	6111
16 0 23 900	Wiedersbach	7,98	286	36	6111
16 0 23 910	Zeilfeld	7,60	300	39	6111
16 0 23	zusammen ...	696,71	57 599	83	X

3 Gemeinden in systematischer Ordnung mit Schlüsselnummer, Fläche, Bevölkerung, Bevölkerungsdichte und Postleitzahl am 31.12.1990

Schlüssel- nummer	Land, Reg.-Bezirk, Kreis, Gemeinde	Fläche km 2	Bevölkerung	Ein- wohner je km 2	Post- leitzahl-
16 0 24	Ilmenau				
	Sitz: Ilmenau, Stadt				
16 0 24 020	Altenfeld	17,02	1 285	75	6302
16 0 24 030	Böhlen	6,16	843	137	6301
16 0 24 040	Bücheloh	8,80	440	50	6301
16 0 24 050	Elgersburg	9,50	1 347	142	6303
16 0 24 060	Frauenwald	19,11	1 423	74	6304
16 0 24 070	Friedersdorf	3,11	248	80	6301
16 0 24 080	Gehren, Stadt	30,00	4 096	137	6305
16 0 24 090	Geraberg	15,10	2 581	171	6306
16 0 24 100	Geschwenda	5,88	2 614	445	6307
16 0 24 110	Gillersdorf	3,84	407	106	6301
16 0 24 120	Gräfinau-Angstedt	15,38	2 237	145	6308
16 0 24 130	Großbreitenbach, Stadt	19,62	3 602	184	6309
16 0 24 140	Hersdorf	9,54	1 063	111	6301
16 0 24 150	Heyda	11,04	450	41	6301
16 0 24 160	Ilmenau, Stadt	39,19	20 454	726	6300
16 0 24 170	Langwiesen, Stadt	12,87	3 233	251	6312
16 0 24 180	Manebach	8,73	1 521	174	6313
16 0 24 190	Martinroda	8,27	895	108	6301
16 0 24 200	Möhrenbach	13,87	880	63	6301
16 0 24 210	Neustadt am Rennsteig	17,03	1 369	80	6314
16 0 24 220	Oberpörlitz	3,67	340	93	6301
16 0 24 230	Oehrenstock	14,63	581	40	6301
16 0 24 240	Pennewitz	5,48	685	125	6301
16 0 24 250	Schmiedefeld am Rennsteig	18,43	2 381	129	6315
16 0 24 260	Stützerbach	11,37	1 997	176	6316
16 0 24 280	Vesser	10,31	210	20	6301
16 0 24 290	Wildenspring	4,44	268	60	6301
16 0 24 310	Wümbach	4,45	630	142	6301
16 0 24	zusammen ...	346,84	66 080	191	X
16 0 25	Jena				
	Sitz: Jena, Stadt				
16 0 25 010	Altenberga	17,49	670	38	6901
16 0 25 030	Bibra	4,39	280	64	6901
16 0 25 040	Bucha	21,00	827	39	6901
16 0 25 050	Camburg, Stadt	9,94	3 052	307	6903
16 0 25 070	Cospeda	8,90	487	55	6901
16 0 25 090	Dornburg/ Saale, Stadt	10,40	1 082	104	6904
16 0 25 100	Dorndorf-Stednitz	7,01	1 894	270	6904
16 0 25 110	Drackendorf	6,10	354	58	6901
16 0 25 120	Dröbnitz	8,20	206	25	6901
16 0 25 130	Dürrenleina	2,65	79	30	6901
16 0 25 140	Eichenberg	11,56	420	36	6901
16 0 25 150	Frauenprießnitz	18,47	1 118	61	6901
16 0 25 160	Freienorla	6,81	379	56	6901
16 0 25 180	Golmsdorf	7,61	651	86	6901
16 0 25 200	Großbeutersdorf	3,45	334	97	6901
16 0 25 210	Großkröbitz	4,30	134	31	6901
16 0 25 220	Großlöbichau	6,22	255	41	6901
16 0 25 230	Großpörschütz	3,97	227	57	6901
16 0 25 240	Gumperda	6,27	449	72	6901
16 0 25 250	Hainichen	5,31	210	40	6901
16 0 25 260	Hummelshain	17,57	807	46	6901
16 0 25 270	Isserstedt	6,85	505	74	6901
16 0 25 290	Jenalöbnitz	3,94	118	30	6901
16 0 25 300	Jenaprießnitz	7,52	432	57	6901
16 0 25 310	Kahla, Stadt	7,97	8 686	1 090	6906
16 0 25 320	Kleinneutersdorf	5,61	414	74	6901
16 0 25 330	Krippendorf	5,13	252	49	6901
16 0 25 340	Kunitz	8,01	442	55	6901
16 0 25 350	Lehesten	12,10	519	43	6901
16 0 25 370	Lindig	4,56	302	66	6901
16 0 25 380	Löberschütz	3,07	182	59	6901
16 0 25 400	Maua	8,02	456	57	6901
16 0 25 410	Milda	8,46	320	38	6901

3 Gemeinden in systematischer Ordnung mit Schlüsselnummer, Fläche, Bevölkerung,
Bevölkerungsdichte und Postleitzahl am 31.12.1990

Schlüssel- nummer	Land, Reg.-Bezirk, Kreis, Gemeinde	Fläche km 2	Bevölkerung	Ein- wohner je km 2	Post- leit- zahl
16 0 25 420	Münchenroda	5,07	164	32	6901
16 0 25 430	Neuengönnä	6,17	532	86	6901
16 0 25 440	Orlamünde, Stadt	7,58	1 448	191	6907
16 0 25 450	Reinstädt	17,94	589	33	6901
16 0 25 460	Rodias	2,39	45	19	6901
16 0 25 480	Rothenstein	10,48	973	93	6901
16 0 25 500	Schöps	4,35	303	70	6901
16 0 25 510	Seitenroda	4,05	204	50	6901
16 0 25 530	Sulza	3,96	256	65	6901
16 0 25 540	Tautenburg	12,72	322	25	6901
16 0 25 570	Wichmar	5,38	253	47	6901
16 0 25 580	Zimmern	5,91	227	38	6901
16 0 25 590	Zimmritz	4,29	119	28	6901
16 0 25 600	Zöllnitz	4,20	378	90	6901
16 0 25 610	Zöthen	3,37	204	61	6901
16 0 25	zusammen ...	366,72	32 560	89	X
16 0 26	Langensalza				
	Sitz: Bad Langensalza, Stadt				
16 0 26 010	Alterstedt	8,38	202	24	5821
16 0 26 020	Aschara	8,09	541	67	5821
16 0 26 030	Bad Langensalza, Stadt	34,12	16 495	483	5820
16 0 26 040	Ballhausen	14,72	993	67	5821
16 0 26 050	Behringen	34,52	1 687	49	5821
16 0 26 060	Blankenburg	7,14	284	40	5821
16 0 26 070	Bothenheilingen	9,46	485	51	5821
16 0 26 080	Bruchstedt	6,79	353	52	5821
16 0 26 090	Burgtonna	14,26	963	68	5821
16 0 26 100	Craula	13,29	309	23	5821
16 0 26 110	Eckardtsleben	4,66	259	56	5821
16 0 26 120	Gräfontonna	16,20	1 984	122	5823
16 0 26 130	Urleben	8,13	476	59	5821
16 0 26 140	Großvargula	15,19	828	55	5821
16 0 26 150	Großwelsbach	5,02	330	66	5821
16 0 26 160	Grumbach	5,21	309	59	5821
16 0 26 170	Haussömmern	6,42	265	41	5821
16 0 26 180	Henningsleben	4,69	278	59	5821
16 0 26 190	Herbsleben	20,46	2 902	142	5824
16 0 26 200	Hornsömmern	4,28	170	40	5821
16 0 26 210	Illeben	6,25	298	48	5821
16 0 26 220	Issersheilingen	4,14	138	33	5821
16 0 26 230	Kirchheilingen	16,51	888	54	5821
16 0 26 250	Kleinvargula	4,56	237	52	5821
16 0 26 260	Kleinwelsbach	3,44	140	41	5821
16 0 26 270	Klettstedt	5,68	309	54	5821
16 0 26 280	Kutzleben	18,34	835	46	5821
16 0 26 290	Merxleben	8,32	531	64	5821
16 0 26 300	Mittelsömmern	10,07	240	24	5821
16 0 26 310	Mülverstedt	23,17	778	34	5821
16 0 26 320	Nägelstedt	10,77	777	72	5821
16 0 26 330	Neunheilingen	14,56	597	41	5821
16 0 26 340	Reichenbach	8,84	454	51	5821
16 0 26 350	Schönstedt	14,22	1 215	85	5821
16 0 26 360	Sundhausen	8,06	426	53	5821
16 0 26 370	Bad Tennstedt, Stadt	27,27	2 949	108	5822
16 0 26 380	Thamsbrück, Stadt	12,55	1 014	81	5821
16 0 26 390	Tottleben	5,04	184	37	5821
16 0 26 400	Tüngeda	13,71	605	44	5821
16 0 26 410	Waldstedt	2,99	98	33	5821
16 0 26 420	Weberstedt	18,32	622	34	5821
16 0 26 430	Wiegleben	8,65	434	50	5821
16 0 26 440	Wolfsbehringen	8,35	537	64	5821
16 0 26 450	Zimmern	11,77	379	32	5821
16 0 26	zusammen ...	506,61	44 798	88	X

3 Gemeinden in systematischer Ordnung mit Schlüsselnummer, Fläche, Bevölkerung, Bevölkerungsdichte und Postleitzahl am 31.12.1990

Schlüssel- nummer	Land, Reg.-Bezirk, Kreis, Gemeinde	Fläche km 2	Bevölkerung	Ein- wohner je km 2	Post- leitzahl-
16 0 27	Lobenstein				
	Sitz: Lobenstein, Moorbad, Stadt				
16 0 27 010	Altengesees	4,23	219	52	6851
16 0 27 020	Birkenhügel	5,57	436	78	6851
16 0 27 030	Blankenberg	3,74	1 311	351	6851
16 0 27 040	Blankenstein	0,69	1 212	1 757	6852
16 0 27 050	Brennersgrün	7,43	174	23	6861
16 0 27 060	Burglemnitz	2,90	110	38	6851
16 0 27 070	Ebersdorf	2,81	1 410	502	6853
16 0 27 080	Elíasbrunn	6,08	247	41	6851
16 0 27 090	Friesau	10,43	423	41	6851
16 0 27 100	Gahma	7,45	213	29	6851
16 0 27 110	Gleima	2,86	89	31	6851
16 0 27 120	Grumbach	6,72	200	30	6861
16 0 27 130	Harra	14,85	1 079	73	6851
16 0 27 140	Heberndorf	9,17	316	34	6861
16 0 27 150	Heinersdorf	7,29	425	58	6851
16 0 27 160	Helmsgrün	6,89	350	51	6851
16 0 27 170	Lehesten/ Thür.Wald, Stadt	17,77	1 644	93	6862
16 0 27 180	Lichtenbrunn	8,19	314	38	6851
16 0 27 190	Liebengrün	10,12	494	49	6851
16 0 27 200	Liebschütz	10,56	608	58	6851
16 0 27 210	Lobenstein, Moorbad, Stadt	21,90	6 601	301	6850
16 0 27 220	Lothra	4,57	173	38	6851
16 0 27 230	Neundorf	11,80	803	68	6851
16 0 27 240	Oberlemnitz	4,98	185	37	6851
16 0 27 250	Oßla	9,23	426	46	6861
16 0 27 260	Pottiga	7,59	471	62	6851
16 0 27 270	Rauschengesees	4,62	141	31	6851
16 0 27 280	Remptendorf	20,92	1 331	64	6851
16 0 27 290	Röppisch	6,58	235	36	6851
16 0 27 300	Röttersdorf	2,55	235	92	6861
16 0 27 310	Ruppersdorf	8,82	337	38	6851
16 0 27 320	Schlegel	12,28	422	34	6851
16 0 27 330	Schmiedebach	8,21	381	46	6861
16 0 27 340	Schönbrunn	9,42	558	59	6851
16 0 27 350	Thierbach	4,22	173	41	6851
16 0 27 360	Thimmendorf	8,55	336	39	6851
16 0 27 370	Titschendorf	9,50	268	28	6861
16 0 27 380	Unterlemnitz	6,98	385	55	6851
16 0 27 390	Weisbach	5,84	211	36	6851
16 0 27 400	Weitsberga	5,32	206	39	6861
16 0 27 410	Wurzbach, Stadt	25,09	2 452	98	6860
16 0 27 420	Zoppoten	11,33	316	28	6851
16 0 27	zusammen ...	356,05	27 920	78	X
16 0 28	Meiningen				
	Sitz: Meiningen, Stadt				
16 0 28 010	Aschenhausen	3,61	193	53	6101
16 0 28 020	Bauerbach	6,04	340	56	6101
16 0 28 030	Behrungen	13,82	591	43	6101
16 0 28 040	Belrieth	9,93	440	44	6101
16 0 28 050	Berkach	7,55	431	57	6101
16 0 28 060	Bettenhausen	15,89	834	52	6101
16 0 28 070	Bibra	9,70	610	63	6101
16 0 28 080	Birx	2,76	190	69	6101
16 0 28 100	Einhausen	5,33	590	111	6101
16 0 28 110	Einödhausen	5,92	126	21	6101
16 0 28 120	Ellingshausen	6,77	330	49	6101
16 0 28 130	Erbenhausen	20,68	744	36	6101
16 0 28 140	Exdorf	16,77	644	38	6101
16 0 28 150	Frankenheim/ Rhön	9,11	1 274	140	6101
16 0 28 160	Friedelshausen	20,16	866	43	6101
16 0 28 180	Gerthausen	6,09	193	32	6101
16 0 28 190	Haina	19,72	1 128	57	6101
16 0 28 210	Helmershausen	17,41	791	45	6101
16 0 28 220	Henneberg	7,29	568	78	6101

3 Gemeinden in systematischer Ordnung mit Schlüsselnummer, Fläche, Bevölkerung,
Bevölkerungsdichte und Postleitzahl am 31.12.1990

Schlüssel- nummer	Land, Reg.-Bezirk, Kreis, Gemeinde	Fläche km 2	Bevölkerung	Ein- wohner je km 2	Post- leitzahl-
16 0 28 230	Hermannsfeld	14,23	497	35	6101
16 0 28 240	Herpf	21,43	984	46	6101
16 0 28 270	Jüchsen	27,53	1 646	60	6101
16 0 28 280	Kaltensundheim	11,78	1 029	87	6101
16 0 28 290	Kaltenwestheim	19,36	1 131	58	6101
16 0 28 300	Leutersdorf	8,39	348	41	6101
16 0 28 310	Mehmels	6,46	419	65	6101
16 0 28 320	Meiningen, Stadt	41,39	25 585	618	6100
16 0 28 340	Melpers	2,85	132	46	6101
16 0 28 350	Mendhausen	9,96	304	31	6101
16 0 28 360	Metzels	16,17	534	33	6101
16 0 28 370	Milz	17,61	1 157	66	6101
16 0 28 390	Neubrunn	9,24	661	72	6101
16 0 28 400	Nordheim	7,91	306	39	6101
16 0 28 420	Oberkatz	9,12	348	38	6101
16 0 28 430	Obermaßfeld-Grimmenthal	5,59	1 417	253	6101
16 0 28 440	Oberweid	10,19	611	60	6101
16 0 28 450	Oepfershausen	12,26	574	47	6101
16 0 28 460	Queienfeld	9,67	639	66	6101
16 0 28 480	Rentwertshausen	3,48	378	109	6101
16 0 28 490	Rippershausen	11,49	831	72	6101
16 0 28 500	Ritschenhausen	7,45	434	58	6101
16 0 28 510	Römhild, Stadt	20,34	2 066	102	6102
16 0 28 530	Schwarzbach	8,75	377	43	6101
16 0 28 540	Schwickershausen	6,23	285	46	6101
16 0 28 570	Stedtlingen	14,51	446	31	6101
16 0 28 580	Stepfershausen	15,76	703	45	6101
16 0 28 600	Sülzfeld	17,39	655	38	6101
16 0 28 620	Unterkatz	9,83	476	48	6101
16 0 28 630	Untermaßfeld	10,79	1 177	109	6101
16 0 28 640	Unterweid	7,13	536	75	6101
16 0 28 650	Utendorf	8,09	354	44	6101
16 0 28 660	Vachdorf	15,90	891	56	6101
16 0 28 670	Wahns	8,01	445	56	6101
16 0 28 680	Wallbach	5,07	372	73	6101
16 0 28 690	Walldorf	12,16	2 361	194	6103
16 0 28 700	Wasungen, Stadt	29,50	4 107	139	6104
16 0 28 710	Westenfeld	8,00	440	55	6101
16 0 28 720	Wölfershhausen	4,35	404	93	6101
16 0 28 730	Wohlmuthausen	7,18	260	36	6101
16 0 28 740	Wolfmannshausen	8,04	505	63	6101
16 0 28	zusammen ...	705,14	67 708	96	X
16 0 29	Mühlhausen				
	Sitz: Mühlhausen, Th.-Müntzer-St., Stadt				
16 0 29 010	Altengottern	18,17	1 295	71	5701
16 0 29 020	Ammern	7,92	1 146	145	5701
16 0 29 030	Beberstedt	10,91	821	75	5701
16 0 29 040	Bickenriede	17,60	1 694	96	5701
16 0 29 050	Bollstedt	13,05	1 093	84	5701
16 0 29 060	Dachrieden	6,02	351	58	5701
16 0 29 070	Diedorf	11,25	1 541	137	5701
16 0 29 080	Dörna	11,78	405	34	5701
16 0 29 090	Eigenrieden	15,40	516	34	5701
16 0 29 100	Eigenrode	6,93	354	51	5701
16 0 29 110	Faulungen	7,16	574	80	5701
16 0 29 120	Felchta	0,27	560	2 074	5701
16 0 29 130	Flarchheim	11,87	579	49	5701
16 0 29 140	Görmar	0,90	955	1 061	5701
16 0 29 150	Grabe	14,27	785	55	5701
16 0 29 160	Großengottern	19,26	2 353	122	5702
16 0 29 170	Heroldshausen	3,20	228	71	5701
16 0 29 180	Heyerode	5,68	2 710	477	5703
16 0 29 190	Hildebrandshausen	6,08	404	66	5701
16 0 29 200	Höngeda	5,98	755	126	5701
16 0 29 210	Hohenbergen	3,49	192	55	5701
16 0 29 220	Hollenbach	4,74	259	55	5701
16 0 29 230	Horsmar	10,77	652	61	5701
16 0 29 240	Hüpstedt	13,84	1 538	111	5701
16 0 29 250	Kaisershagen	7,88	330	42	5701

3 Gemeinden in systematischer Ordnung mit Schlüsselnummer, Fläche, Bevölkerung, Bevölkerungsdichte und Postleitzahl am 31.12.1990

Schlüssel- nummer	Land, Reg.-Bezirk, Kreis, Gemeinde	Fläche km 2	Bevölkerung	Ein- wohner je km 2	Post- leitzahl-
16 0 29 260	Kammerforst	16,92	954	56	5701
16 0 29 270	Kleinkeula	2,18	110	50	5701
16 0 29 280	Körner	30,64	2 095	68	5704
16 0 29 290	Langula	15,16	1 233	81	5701
16 0 29 300	Lengefeld	12,67	747	59	5701
16 0 29 310	Lengenfeld unterm Stein	13,94	1 486	107	5701
16 0 29 320	Marolterode	6,31	401	64	5701
16 0 29 330	Mehrstedt	6,36	282	44	5701
16 0 29 340	Menteroda	9,28	2 532	273	5705
16 0 29 350	Mühlhausen, Stadt	63,74	41 075	644	5700
16 0 29 360	Niederdorf	14,63	1 445	99	5701
16 0 29 370	Oberdorf	19,70	2 521	128	5707
16 0 29 380	Obermehler	21,64	998	46	5701
16 0 29 390	Oppershausen	8,58	322	38	5701
16 0 29 400	Reiser	4,85	336	69	5701
16 0 29 410	Saalfeld	5,18	228	44	5701
16 0 29 420	Schierschwende	4,47	170	38	5701
16 0 29 430	Schlotheim, Stadt	12,45	4 232	340	5706
16 0 29 440	Seebach	10,46	864	83	5701
16 0 29 450	Sollstedt	4,04	136	34	5701
16 0 29 460	Struth	11,15	1 733	155	5701
16 0 29 470	Urbach	11,82	365	31	5701
16 0 29 480	Wendhausen	11,91	955	80	5701
16 0 29 490	Windeberg	16,26	254	16	5701
16 0 29 500	Zella	5,03	391	78	5701
16 0 29	zusammen ...	573,79	87 955	153	X
16 0 30	Neuhaus a. Rennweg				
	Sitz: Neuhaus a. Rennweg, Stadt				
16 0 30 010	Buchbach	3,87	158	41	6423
16 0 30 030	Cursdorf	13,95	803	58	6421
16 0 30 040	Deesbach	6,12	551	90	6421
16 0 30 050	Ernstthal	5,66	927	164	6422
16 0 30 060	Gebersdorf	6,31	319	51	6421
16 0 30 080	Goldisthal	19,45	564	29	6421
16 0 30 090	Gräfenthal, Stadt	12,00	2 127	177	6423
16 0 30 100	Großneundorf	2,95	144	49	6421
16 0 30 110	Katzhütte	28,69	2 295	80	6424
16 0 30 120	Lauscha, Stadt	13,05	3 830	293	6426
16 0 30 140	Lichte	19,36	2 304	119	6427
16 0 30 150	Lichtenhain bei Gräfenthal	3,26	180	55	6421
16 0 30 160	Lichtenhain/ Bergbahn	6,22	403	65	6421
16 0 30 170	Lippelsdorf	5,09	195	38	6421
16 0 30 180	Meilenbach-Glasbach	8,72	1 538	176	6428
16 0 30 190	Meura	12,61	586	46	6421
16 0 30 200	Meuselbach-Schwarzmühle	7,50	1 748	233	6429
16 0 30 210	Neuhaus a. Rennweg, Stadt	22,69	7 708	340	6420
16 0 30 220	Oberweißbach/ Thür.Wald, Stadt	6,36	1 912	301	6432
16 0 30 230	Piesau	7,86	1 042	133	6421
16 0 30 240	Reichmannsdorf	20,01	1 012	51	6421
16 0 30 250	Scheiße-Alsbach	19,74	794	40	6433
16 0 30 260	Schmiedefeld	9,51	1 520	160	6421
16 0 30 270	Siegmundsburg	15,28	289	19	6421
16 0 30 290	Spechtsbrunn	8,15	549	67	6421
16 0 30 300	Steinheid	23,21	1 620	70	6434
16 0 30 310	Unterweißbach	13,14	1 073	82	6435
16 0 30	zusammen ...	320,76	36 191	113	X
16 0 31	Nordhausen				
	Sitz: Nordhausen, Stadt				
16 0 31 010	Appenrode	5,94	401	68	5501
16 0 31 020	Auleben	19,44	1 174	60	5501
16 0 31 030	Bielen	6,48	1 350	208	5501
16 0 31 040	Bleicherode, Stadt	18,50	7 595	411	5502
16 0 31 050	Branderode	4,41	208	47	5501
16 0 31 060	Buchholz	2,62	245	94	5501
16 0 31 070	Elende	1,94	187	96	5501

3 Gemeinden in systematischer Ordnung mit Schlüsselnummer, Fläche, Bevölkerung,
Bevölkerungsdichte und Postleitzahl am 31.12.1990

Schlüssel- nummer	Land, Reg.-Bezirk, Kreis, Gemeinde	Fläche km 2	Bevölkerung	Ein- wohner je km 2	Post- leitz- zahl-
16 0 31 080	Ellrich, Stadt	22,39	3 923	175	5503
16 0 31 090	Etzelsrode	3,50	112	32	5501
16 0 31 100	Friedrichsthal	12,42	288	23	5501
16 0 31 120	Görsbach	9,05	1 224	135	5501
16 0 31 130	Großlohra	18,29	1 148	63	5501
16 0 31 140	Großwechungen	15,46	1 055	68	5501
16 0 31 150	Gudersleben	8,54	268	31	5501
16 0 31 160	Günzerode	5,28	260	49	5501
16 0 31 170	Haferungen	6,21	197	32	5501
16 0 31 190	Hainrode/ Hainleite	8,74	379	43	5501
16 0 31 200	Hamma	5,76	352	61	5501
16 0 31 210	Harzungen	3,86	227	59	5501
16 0 31 220	Heringen/ Helme, Stadt	20,96	2 662	127	5504
16 0 31 230	Herreden	8,63	455	53	5501
16 0 31 240	Herrmannsacker	19,13	361	19	5501
16 0 31 250	Hesserode	4,97	537	108	5501
16 0 31 260	Hörningen	4,63	183	40	5501
16 0 31 270	Rotheshütte	17,01	143	8	5501
16 0 31 280	Holbach	3,09	186	60	5501
16 0 31 290	Ilfeld	62,33	2 899	47	5505
16 0 31 300	Immenrode	2,72	140	51	5501
16 0 31 310	Kehmstedt	11,39	603	53	5501
16 0 31 320	Kleinbodungen	5,22	507	97	5501
16 0 31 330	Kleinfurra	18,51	1 265	68	5501
16 0 31 340	Kleinwechungen	5,29	291	55	5501
16 0 31 350	Klettenberg	6,53	426	65	5501
16 0 31 360	Kraja	4,37	376	86	5501
16 0 31 370	Leimbach	13,28	753	57	5501
16 0 31 380	Liebenrode	8,77	334	38	5501
16 0 31 390	Limlingerode	10,01	299	30	5501
16 0 31 400	Lipprechterode	9,73	724	74	5501
16 0 31 410	Mackenrode	10,99	558	51	5501
16 0 31 420	Mauderode	3,18	140	44	5501
16 0 31 430	Neustadt/ Harz	11,46	1 076	94	5501
16 0 31 440	Niedersachswerfen	11,79	3 712	315	5506
16 0 31 450	Nohra	16,09	1 133	70	5501
16 0 31 460	Nordhausen, Stadt	32,86	46 422	1 413	5500
16 0 31 470	Obersachswerfen	3,30	111	34	5501
16 0 31 480	Petersdorf	4,03	340	84	5501
16 0 31 490	Pützlingen	5,47	173	32	5501
16 0 31 500	Rehungen	8,66	655	76	5501
16 0 31 510	Rodishain	2,32	241	104	5501
16 0 31 520	Rüdigsdorf	3,75	73	19	5501
16 0 31 530	Schledungen	5,52	256	46	5501
16 0 31 540	Sollstedt	9,84	2 898	295	5507
16 0 31 550	Steigerthal	5,19	337	65	5501
16 0 31 560	Steinbrücken	4,38	225	51	5501
16 0 31 570	Stempeda	9,60	301	31	5501
16 0 31 580	Sülzhayn	9,44	1 134	120	5508
16 0 31 590	Sundhausen	5,12	1 212	237	5501
16 0 31 600	Trebra	11,58	358	31	5501
16 0 31 610	Urbach	25,26	851	34	5501
16 0 31 620	Uthleben	14,63	1 170	80	5501
16 0 31 640	Werther	17,81	1 600	90	5501
16 0 31 650	Windehausen	5,93	525	89	5501
16 0 31 660	Wipperdorf	18,10	1 854	102	5501
16 0 31 670	Woffleben	6,13	597	97	5501
16 0 31 680	Wolkramshausen	10,84	1 210	112	5501
16 0 31 690	Wülfingerode	7,72	581	75	5501
16 0 31 700	Niedergebra	9,99	981	98	5501
16 0 31 710	Obergebra	7,83	1 001	128	5501
16 0 31	zusammen ...	714,21	105 462	148	X
16 0 32	Pößneck				
	Sitz: Pößneck, Stadt				
16 0 32 010	Bahren	2,10	99	47	6841
16 0 32 020	Bodelwitz	4,60	526	114	6841
16 0 32 030	Breitenhain	5,57	138	25	6711
16 0 32 040	Bucha	3,18	103	32	6841
16 0 32 060	Döbritz	3,11	180	58	6841

3 Gemeinden in systematischer Ordnung mit Schlüsselnummer, Fläche, Bevölkerung, Bevölkerungsdichte und Postleitzahl am 31.12.1990

Schlüssel- nummer	Land, Reg.-Bezirk, Kreis, Gemeinde	Fläche km 2	Bevölkerung	Ein- wohner je km 2	Post- leitz- zahl
16 0 32 070	Dreba	12,46	319	26	6711
16 0 32 080	Dreitzsch	7,29	484	66	6711
16 0 32 090	Friedebach	10,87	95	9	6841
16 0 32 100	Geroda	6,10	272	45	6711
16 0 32 110	Gertewitz	4,21	171	41	6841
16 0 32 120	Gössitz	12,86	442	34	6841
16 0 32 130	Gräfendorf	7,71	435	56	6841
16 0 32 140	Grobengereuth	5,65	240	42	6841
16 0 32 150	Hersdorf b. Pößneck	10,73	307	29	6841
16 0 32 160	Keila	4,16	99	24	6841
16 0 32 170	Knau	12,71	843	66	6841
16 0 32 180	Kospoda	6,14	448	73	6711
16 0 32 190	Krölpa	4,09	1 793	438	6842
16 0 32 200	Langenoria	22,71	1 444	64	6841
16 0 32 220	Lausnitz b. Neustadt/ Orla	8,43	401	48	6711
16 0 32 230	Lausnitz b. Pößneck	1,91	145	76	6841
16 0 32 240	Lemnitz	7,99	421	53	6711
16 0 32 250	Lichtenau	2,25	205	91	6711
16 0 32 260	Linda b. Neustadt/ Orla	16,60	425	26	6711
16 0 32 270	Miesitz	4,42	342	77	6711
16 0 32 280	Mittelpölnitz	5,01	334	67	6711
16 0 32 300	Moxa	4,67	105	22	6841
16 0 32 310	Neunhofen	4,54	620	137	6711
16 0 32 320	Neustadt/ Orla, Stadt	24,14	9 781	405	6710
16 0 32 330	Nimritz	2,12	256	121	6841
16 0 32 340	Oberoppurg	5,03	224	45	6841
16 0 32 360	Oppurg	15,76	1 528	97	6841
16 0 32 370	Paska	6,58	120	18	6841
16 0 32 380	Peuschen	5,42	483	89	6841
16 0 32 390	Pillingsdorf	7,06	134	19	6711
16 0 32 400	Pößneck, Stadt	24,46	16 818	688	6840
16 0 32 410	Quaschwitz	2,30	80	35	6841
16 0 32 420	Ranis, Stadt	10,55	1 922	182	6843
16 0 32 430	Rockendorf	5,85	635	109	6841
16 0 32 440	Rosendorf	6,26	187	30	6711
16 0 32 450	Schmieritz	11,32	424	37	6711
16 0 32 460	Schmorda	4,84	119	25	6841
16 0 32 470	Seisla	4,45	179	40	6841
16 0 32 480	Solkwitz	2,19	70	32	6841
16 0 32 490	Stanau	4,25	145	34	6711
16 0 32 500	Tömmelsdorf	6,31	147	23	6711
16 0 32 510	Trannroda	3,23	129	40	6841
16 0 32 520	Triptis, Stadt	25,89	4 688	181	6712
16 0 32 530	Weira	14,83	454	31	6711
16 0 32 540	Wernburg	6,84	697	102	6841
16 0 32 550	Wilhelmsdorf	9,02	281	31	6841
16 0 32	zusammen ...	410,77	50 937	124	X
16 0 33	Rudolstadt				
	Sitz: Rudolstadt, Stadt				
16 0 33 010	Allendorf	8,76	419	48	6821
16 0 33 030	Ammelstädt	1,61	133	83	6821
16 0 33 050	Bechstedt	3,46	173	50	6821
16 0 33 060	Beutelsdorf	3,67	193	53	6821
16 0 33 070	Bad Blankenburg, Stadt	13,34	7 958	597	6823
16 0 33 080	Böhlischeiben	2,95	96	33	6821
16 0 33 090	Breitenheerda	9,56	293	31	6821
16 0 33 100	Burkersdorf	3,74	185	49	6821
16 0 33 110	Catharinau	3,14	206	66	6821
16 0 33 120	Cordobang	4,64	165	36	6821
16 0 33 130	Dittersdorf	3,86	186	48	6821
16 0 33 140	Dittrichshütte	10,44	434	42	6821
16 0 33 150	Dörnfeld a.d. Heide	6,25	485	78	6821
16 0 33 160	Döschnitz	6,28	316	50	6821
16 0 33 170	Dorndorf	4,26	122	29	6821
16 0 33 180	Dröbischau	4,61	586	127	6821
16 0 33 190	Engerda	8,87	357	40	6821
16 0 33 200	Eschdorf	2,05	75	37	6821
16 0 33 210	Etzelbach	5,33	336	63	6821
16 0 33 220	Geitersdorf	2,14	90	42	6821

3 Gemeinden in systematischer Ordnung mit Schlüsselnummer, Fläche, Bevölkerung, Bevölkerungsdichte und Postleitzahl am 31.12.1990

Schlüssel- nummer	Land, Reg.-Bezirk, Kreis, Gemeinde	Fläche km 2	Bevölkerung	Ein- wohner je km 2	Post- leitz- zahl
16 0 33 230	Göllitz	5,36	156	29	6821
16 0 33 240	Großkochberg	9,71	608	63	6821
16 0 33 250	Haufeld	5,44	138	25	6821
16 0 33 260	Heilingen	7,11	334	47	6821
16 0 33 270	Heilsberg	8,72	230	26	6821
16 0 33 280	Hengelbach	3,38	73	22	6821
16 0 33 290	Horba	2,72	230	85	6821
16 0 33 300	Keilhau	10,34	340	33	6821
16 0 33 310	Kirchhasel	9,59	664	69	6821
16 0 33 330	Kleinkochberg	2,50	67	27	6821
16 0 33 340	Köditz	4,17	557	134	6821
16 0 33 350	Königsee, Stadt	16,52	5 214	316	6824
16 0 33 360	Kolkwitz	6,94	246	35	6821
16 0 33 370	Lichstedt	7,04	202	29	6821
16 0 33 390	Milbitz b. Rottenbach	3,54	411	116	6821
16 0 33 400	Milbitz b. Teichel	3,64	76	21	6821
16 0 33 410	Mötzelbach	4,25	94	22	6821
16 0 33 420	Neckeroda	7,08	195	28	6821
16 0 33 430	Neusitz	6,81	298	44	6821
16 0 33 440	Niederkrossen	5,60	331	59	6821
16 0 33 450	Oberhain	14,12	869	62	6821
16 0 33 460	Oberpreilipp	2,73	104	38	6821
16 0 33 470	Oberschöbling	1,83	146	80	6821
16 0 33 480	Oberwirbach	4,46	117	26	6821
16 0 33 500	Paulinzella	13,97	152	11	6821
16 0 33 510	Quittelsdorf	4,87	292	60	6821
16 0 33 520	Remda, Stadt	16,80	1 193	71	6821
16 0 33 530	Rohrbach	3,86	253	66	6821
16 0 33 540	Rottenbach	5,73	818	143	6821
16 0 33 550	Rudolstadt, Stadt	31,87	30 423	955	6820
16 0 33 560	Schloßkulm	2,02	78	39	6821
16 0 33 570	Schmieden	5,48	48	9	6821
16 0 33 580	Schwarzburg	14,64	827	56	6825
16 0 33 590	Sitzendorf	2,52	1 071	425	6826
16 0 33 600	Solldorf	10,34	278	27	6821
16 0 33 610	Sundremda	7,84	240	31	6821
16 0 33 620	Teichel, Stadt	9,00	539	60	6821
16 0 33 630	Teichröda	7,27	307	42	6821
16 0 33 640	Teichweiden	6,96	212	30	6821
16 0 33 650	Thälendorf	8,43	139	16	6821
16 0 33 660	Treppendorf	5,54	125	23	6821
16 0 33 670	Uhlstädt	11,72	1 620	138	6821
16 0 33 680	Unterpreilipp	3,41	120	35	6821
16 0 33 690	Unterwirbach	5,21	822	158	6821
16 0 33 700	Weißer	8,22	376	46	6821
16 0 33 710	Wittgendorf	3,39	222	65	6801
16 0 33 720	Zeigerheim	4,84	125	26	6821
16 0 33 730	Zeutsch	5,73	364	64	6821
16 0 33 740	Leutnitz	1,99	148	74	6821
16 0 33 750	Rödelwitz	4,37	88	20	6821
16 0 33	zusammen ...	468,58	65 388	140	X
16 0 34	Saalfeld				
	Sitz: Saalfeld/ Saale, Stadt				
16 0 34 010	Altenbeuthen	7,87	244	31	6801
16 0 34 020	Arnsgeroth	4,04	209	52	6801
16 0 34 030	Bernsdorf	2,65	56	21	6801
16 0 34 040	Beulwitz	7,71	640	83	6801
16 0 34 050	Birkigt	4,00	343	86	6801
16 0 34 060	Bretternitz-Fischersdorf	5,95	559	94	6801
16 0 34 070	Dorfilm	6,95	178	26	6801
16 0 34 080	Dorfkulm	2,89	54	19	6801
16 0 34 090	Drognitz	6,90	250	36	6801
16 0 34 100	Eyba	5,49	237	43	6801
16 0 34 110	Goßwitz	10,02	1 355	135	6801
16 0 34 120	Großgeschwenda	7,48	258	34	6801
16 0 34 130	Hersdorf b. Leutenberg	2,76	57	21	6801
16 0 34 140	Hirzbach	4,19	83	20	6801
16 0 34 150	Hockeroda	2,45	211	86	6801
16 0 34 160	Hohenwarte	6,28	244	39	6801

3 Gemeinden in systematischer Ordnung mit Schlüsselnummer, Fläche, Bevölkerung, Bevölkerungsdichte und Postleitzahl am 31.12.1990

Schlüssel- nummer	Land, Reg.-Bezirk, Kreis, Gemeinde	Fläche km 2	Bevölkerung	Ein- wohner je km 2	Post- leitz- zahl-
16 0 34 170	Kamsdorf	6,90	3 299	478	6802
16 0 34 180	Kaulsdorf	11,40	2 219	195	6801
16 0 34 190	Kleingeschwenda b. Arnsgereuth	5,82	345	59	6801
16 0 34 200	Königsthal	3,70	131	35	6801
16 0 34 210	Könitz	5,41	1 844	341	6803
16 0 34 220	Laasen	4,31	53	12	6801
16 0 34 230	Landsendorf	4,73	143	30	6801
16 0 34 240	Langenschade	18,07	334	18	6821
16 0 34 250	Leutenberg, Stadt	18,89	1 816	96	6804
16 0 34 260	Lichtentanne	8,61	356	41	6801
16 0 34 280	Lositz-Jehmichen	4,60	124	27	6801
16 0 34 290	Marktgölitz	10,81	563	52	6801
16 0 34 300	Munschwitz	5,41	159	29	6801
16 0 34 320	Neuenbeuthen	4,30	98	23	6801
16 0 34 330	Oberloquitz	6,05	259	43	6801
16 0 34 340	Oberwellenborn	5,71	379	66	6801
16 0 34 350	Probstzella	14,71	2 071	141	6805
16 0 34 360	Reichenbach b. Unterloquitz	3,44	94	27	6801
16 0 34 370	Reitzengeschwenda	8,22	250	30	6801
16 0 34 380	Reschwitz	5,37	409	76	6801
16 0 34 390	Roda	3,54	46	13	6801
16 0 34 400	Saalfeld/ Saale, Stadt	37,02	32 988	891	6800
16 0 34 410	Schaderthal	2,56	108	42	6801
16 0 34 420	Schweinbach	5,16	158	31	6801
16 0 34 430	Steinsdorf	5,50	157	29	6801
16 0 34 440	Unterloquitz	9,05	618	68	6801
16 0 34 450	Unterwellenborn	8,07	2 249	279	6806
16 0 34 460	Volkmannsdorf	3,00	247	82	6801
16 0 34 470	Weischwitz	1,93	141	73	6801
16 0 34 480	Wickersdorf	5,74	221	39	6801
16 0 34 490	Wittmannsgereuth	4,03	98	24	6801
16 0 34 500	Witzendorf	3,87	83	21	6801
16 0 34 510	Kleingeschwenda b. Leutenberg	3,58	90	25	6801
16 0 34	zusammen ...	337,14	57 128	169	x
16 0 35	Schleiz				
	Sitz: Schleiz, Stadt				
16 0 35 010	Blintendorf	5,34	286	54	6551
16 0 35 020	Burgk	13,65	144	11	6551
16 0 35 030	Chursdorf	6,18	190	31	6551
16 0 35 040	Crispendorf	11,31	484	43	6551
16 0 35 050	Dittersdorf	6,35	214	34	6551
16 0 35 060	Dobareuth	3,74	415	111	6551
16 0 35 070	Dragensdorf	3,07	74	24	6551
16 0 35 080	Eßbach	5,28	323	61	6551
16 0 35 090	Frössen	6,76	227	34	6551
16 0 35 100	Gebersreuth	7,84	255	33	6551
16 0 35 110	Gefell, Stadt	10,98	1 562	142	6552
16 0 35 120	Göritz	3,53	375	106	6551
16 0 35 130	Görkwitz	5,83	291	50	6551
16 0 35 140	Göschitz	7,80	282	36	6551
16 0 35 150	Göttengrün	3,02	123	41	6551
16 0 35 160	Gräfenwarth	9,34	409	44	6551
16 0 35 170	Grochwitz	3,50	104	30	6551
16 0 35 180	Hirschberg, Stadt	10,97	2 290	209	6553
16 0 35 190	Kirschkau	5,98	258	43	6551
16 0 35 210	Künsdorf	7,89	195	25	6551
16 0 35 230	Langenbach	9,00	372	41	6551
16 0 35 240	Langenbuch	9,87	361	37	6551
16 0 35 250	Langgrün	7,52	241	32	6551
16 0 35 260	Löhma	10,41	334	32	6551
16 0 35 270	Lössau	5,51	382	69	6551
16 0 35 280	Mielesdorf	5,72	280	49	6551
16 0 35 300	Möschlitz	8,40	577	69	6551
16 0 35 310	Moßbach	9,70	440	45	6551
16 0 35 320	Mühltroff, Stadt	14,45	1 721	119	6554
16 0 35 330	Neundorf	7,94	351	44	6551
16 0 35 340	Oberböhmisdorf	6,14	629	102	6551
16 0 35 360	Oettersdorf	10,29	902	88	6551
16 0 35 380	Plothen	8,19	324	40	6551

3 Gemeinden in systematischer Ordnung mit Schlüsselnummer, Fläche, Bevölkerung, Bevölkerungsdichte und Postleitzahl am 31.12.1990

Schlüssel- nummer	Land, Reg.-Bezirk, Kreis, Gemeinde	Fläche km 2	Bevölkerung	Ein- wohner je km 2	Post- leitz- zahl
16 0 35 390	Pörmitz	6,35	217	34	6551
16 0 35 400	Ralla	4,30	119	28	6551
16 0 35 410	Rothenacker	10,95	323	29	6551
16 0 35 420	Saalsburg, Stadt	27,02	1 395	52	6555
16 0 35 430	Schilbach	8,35	287	34	6551
16 0 35 440	Schleifz, Stadt	40,27	7 516	187	6550
16 0 35 450	Schöndorf	10,11	356	35	6551
16 0 35 460	Seubtendorf	7,67	256	33	6551
16 0 35 470	Sparnberg	3,33	158	47	6551
16 0 35 480	Stelzen	8,20	363	44	6551
16 0 35 490	Tanna, Stadt	17,84	1 984	111	6556
16 0 35 510	Tegau	7,15	447	63	6551
16 0 35 520	Thierbach	7,11	353	50	6551
16 0 35 530	Ullersreuth	6,30	140	22	6551
16 0 35 540	Unterkoskau	12,77	429	34	6551
16 0 35 560	Volkmannsdorf	9,29	339	36	6551
16 0 35 590	Ziegenrück, Stadt	8,24	1 042	126	6557
16 0 35 600	Zollgrün	7,79	333	43	6551
16 0 35	zusammen ...	454,54	31 472	69	X
16 0 36	Schmalkalden				
	Sitz: Schmalkalden, Kurort, Stadt				
16 0 36 010	Altersbach	3,15	652	207	6081
16 0 36 020	Asbach, Kurort	9,10	1 405	154	6081
16 0 36 030	Bermbach	6,26	632	101	6081
16 0 36 050	Breitungen/ Werra	44,89	5 832	130	6082
16 0 36 060	Brotterode, Kurort, Stadt	23,81	3 493	147	6083
16 0 36 070	Eckardts	5,66	435	77	6081
16 0 36 080	Fambach	12,66	2 147	170	6081
16 0 36 090	Floh	6,43	1 561	243	6084
16 0 36 100	Georgenzell	1,65	317	192	6081
16 0 36 110	Grumbach	4,17	211	51	6081
16 0 36 120	Helmers	8,63	251	29	6081
16 0 36 140	Heßles	5,71	383	67	6081
16 0 36 150	Hohleborn	3,74	436	117	6081
16 0 36 160	Mittelschmalkalden	6,21	913	147	6081
16 0 36 170	Mittelstille	13,88	798	57	6081
16 0 36 180	Möckers	6,25	364	58	6081
16 0 36 200	Niederschmalkalden	5,01	857	171	6081
16 0 36 210	Oberschöna, Kurort	16,11	1 050	65	6085
16 0 36 220	Kleinschmalkalden, Kurort	23,33	1 832	79	6086
16 0 36 240	Rosa	7,78	567	73	6081
16 0 36 250	Roßdorf	17,28	815	47	6081
16 0 36 260	Rotterode	6,74	889	132	6081
16 0 36 270	Schmalkalden, Kurort, Stadt	32,45	16 724	515	6080
16 0 36 280	Schnellbach	11,28	569	50	6081
16 0 36 290	Schwallungen	13,97	1 606	115	6081
16 0 36 300	Seligenthal	9,61	1 646	171	6087
16 0 36 310	Springstille	7,08	700	99	6081
16 0 36 320	Steinbach-Hallenberg, Kurort, Stadt	22,63	6 310	279	6088
16 0 36 330	Struth-Helmershof	14,36	1 252	87	6081
16 0 36 340	Trusetal	23,63	4 186	177	6089
16 0 36 350	Unterschöna	5,91	739	125	6081
16 0 36 360	Wahles	2,25	360	160	6081
16 0 36 370	Wernshausen	12,64	2 438	193	6092
16 0 36 380	Zillbach	11,41	506	44	6081
16 0 36	zusammen ...	405,67	62 876	155	X
16 0 37	Schmölln				
	Sitz: Schmölln, Stadt				
16 0 37 010	Altkirchen	20,05	1 337	67	7421
16 0 37 030	Dobitschen	6,55	699	107	7421
16 0 37 050	Drogen	4,26	165	39	7421
16 0 37 060	Göllnitz	5,06	374	74	7421
16 0 37 070	Gößnitz, Stadt	14,04	5 107	364	7422
16 0 37 090	Großstößnitz	6,46	861	133	7421
16 0 37 110	Heukewalde	5,89	216	37	7421

3 Gemeinden in systematischer Ordnung mit Schlüsselnummer, Fläche, Bevölkerung, Bevölkerungsdichte und Postleitzahl am 31.12.1990

Schlüssel- nummer	Land, Reg.-Bezirk, Kreis, Gemeinde	Fläche km 2	Bevölkerung	Ein- wohner je km 2	Post- leitzahl-
16 0 37 120	Heyersdorf	3,78	181	48	7421
16 0 37 130	Jonaswalde	6,66	362	54	7421
16 0 37 140	Löbichau	16,73	1 261	75	7421
16 0 37 150	Lumpzig	10,74	713	66	7421
16 0 37 160	Mehna	4,69	419	89	7421
16 0 37 180	Nöbdenitz	10,01	1 200	120	7421
16 0 37 200	Podewitz	14,57	794	54	7421
16 0 37 210	Ponitz	17,04	1 978	116	7421
16 0 37 220	Posterstein	5,53	369	67	7421
16 0 37 240	Schmölln, Stadt	25,98	12 098	466	7420
16 0 37 260	Taupadel	6,95	387	56	7421
16 0 37 270	Thonhausen	9,43	681	72	7421
16 0 37 290	Vollmershain	5,00	304	61	7421
16 0 37 300	Weißbach	9,03	688	76	7421
16 0 37 310	Wildenbörten	7,81	414	53	7421
16 0 37 320	Zehma	7,71	631	82	7421
16 0 37	zusammen ...	223,97	31 239	139	X
16 0 38	Sömmerda				
	Sitz: Sömmerda, Stadt				
16 0 38 010	Bachra	12,02	691	57	5231
16 0 38 020	Beichlingen	19,07	708	37	5231
16 0 38 030	Büchel	6,52	304	47	5231
16 0 38 040	Buttstädt, Stadt	18,31	3 185	174	5232
16 0 38 050	Dermisdorf	5,43	171	31	5231
16 0 38 060	Ellersleben	6,47	331	51	5231
16 0 38 070	Eßleben-Teutleben	7,65	378	49	5231
16 0 38 080	Frömmstedt	12,00	608	51	5231
16 0 38 090	Fröhndorf	8,21	393	48	5231
16 0 38 100	Gangloffsömmern	14,57	942	65	5231
16 0 38 110	Griefstedt	5,06	332	66	5231
16 0 38 120	Großbrennbach	16,25	877	54	5231
16 0 38 130	Großmonra	38,92	1 023	26	5231
16 0 38 140	Großneuhäusen	11,87	898	76	5231
16 0 38 150	Günstedt	12,57	936	74	5231
16 0 38 160	Guthmannshausen	10,04	901	90	5231
16 0 38 170	Hardisleben	9,42	653	69	5231
16 0 38 180	Henschleben	7,00	402	57	5231
16 0 38 190	Herrnschwende	8,57	374	44	5231
16 0 38 200	Kindelbrück, Stadt	13,29	2 220	167	5233
16 0 38 210	Kleinbrennbach	8,13	369	45	5231
16 0 38 220	Kleinneuhäusen	8,46	475	56	5231
16 0 38 230	Kölleda, Stadt	25,80	6 314	245	5234
16 0 38 240	Leubingen	14,50	1 139	79	5231
16 0 38 250	Mannstedt	7,36	464	63	5231
16 0 38 260	Oibersleben	13,14	832	63	5231
16 0 38 270	Orlishausen	10,56	789	75	5231
16 0 38 280	Ostramondra	18,37	627	34	5231
16 0 38 290	Ottenhausen	10,84	464	43	5231
16 0 38 300	Rastenberga, Stadt	12,90	1 797	139	5235
16 0 38 310	Rietzhen	6,77	308	45	5231
16 0 38 330	Roldisleben	4,00	187	47	5231
16 0 38 340	Rothenberga	6,50	291	45	5231
16 0 38 350	Rudersdorf	7,75	381	49	5231
16 0 38 360	Schallenburg	6,53	313	48	5231
16 0 38 370	Scherndorf	5,29	287	54	5231
16 0 38 380	Schillingstedt	6,45	308	48	5231
16 0 38 390	Schwerstedt	12,62	683	54	5231
16 0 38 400	Sömmerda, Stadt	34,20	23 063	674	5230
16 0 38 410	Sprötau	8,01	923	115	5231
16 0 38 420	Straußfurt	14,85	1 927	130	5236
16 0 38 440	Tunzenhausen	6,69	490	73	5236
16 0 38 450	Vogelsberg	12,84	789	61	5231
16 0 38 460	Waltersdorf	2,19	152	69	5231
16 0 38 470	Weißensee, Stadt	28,22	3 355	119	5237
16 0 38 490	Werningshausen	12,78	733	57	5231
16 0 38 500	Wundersleben	6,86	398	58	5231
16 0 38	zusammen ...	555,85	64 185	115	X

3 Gemeinden in systematischer Ordnung mit Schlüsselnummer, Fläche, Bevölkerung,
Bevölkerungsdichte und Postleitzahl am 31.12.1990

Schlüssel- nummer	Land, Reg.-Bezirk, Kreis, Gemeinde	Fläche km 2	Bevölkerung	Ein- wohner je km 2	Post- leitzahl-
16 0 39	Sondershausen				
	Sitz: Sondershausen, Stadt				
16 0 39 010	Abtsbessingen	14,09	607	43	5401
16 0 39 020	Alimenhausen	14,05	616	44	5401
16 0 39 030	Badra	14,00	617	44	5401
16 0 39 040	Bellstedt	4,77	225	47	5401
16 0 39 050	Bendeleben	22,42	862	38	5401
16 0 39 060	Berka	9,14	876	96	5401
16 0 39 080	Clingen, Stadt	10,75	1 235	115	5401
16 0 39 090	Ebeleben, Stadt	11,24	2 051	182	5402
16 0 39 100	Feldengel	5,03	245	49	5401
16 0 39 110	Freienbessingen	8,75	301	34	5401
16 0 39 120	Friedrichsrode	7,98	82	10	5401
16 0 39 130	Greußen, Stadt	19,15	4 573	239	5403
16 0 39 140	Großberndten	13,16	450	34	5401
16 0 39 150	Großbrüchter	16,66	468	28	5401
16 0 39 160	Großenehrich, Stadt	17,34	1 011	58	5401
16 0 39 170	Großfurra	22,31	1 562	70	5401
16 0 39 190	Gundersleben	3,31	184	56	5401
16 0 39 200	Hachelbich	23,68	610	26	5401
16 0 39 220	Hohenebra	8,21	605	74	5401
16 0 39 230	Holzengel	7,38	262	36	5401
16 0 39 240	Holzsußra	9,93	373	38	5401
16 0 39 250	Holzthaleben	28,31	1 242	44	5401
16 0 39 260	Immenrode	13,92	470	34	5401
16 0 39 270	Keula	23,65	760	32	5401
16 0 39 280	Kirchengel	5,74	336	59	5401
16 0 39 290	Kleinberndten	11,43	331	29	5401
16 0 39 300	Kleinbrüchter	9,50	278	29	5401
16 0 39 310	Niederbösa	4,56	166	36	5401
16 0 39 320	Niederspier	8,27	401	48	5401
16 0 39 330	Topfstedt	10,79	627	58	5401
16 0 39 340	Oberbösa	11,99	461	38	5401
16 0 39 350	Oberspier	9,36	586	63	5401
16 0 39 370	Otterstedt	7,34	290	40	5401
16 0 39 380	Rockensußra	6,58	342	52	5401
16 0 39 390	Rockstedt	4,93	268	54	5401
16 0 39 400	Rohnstedt	4,79	155	32	5401
16 0 39 410	Schernberg	23,09	1 197	52	5401
16 0 39 420	Sondershausen, Stadt	73,55	23 370	318	5400
16 0 39 430	Straußberg	10,54	85	8	5401
16 0 39 440	Thalebra	6,10	343	56	5401
16 0 39 450	Thüringenhausen	3,79	109	29	5401
16 0 39 460	Toba	10,19	346	34	5401
16 0 39 470	Trebra	8,01	358	45	5401
16 0 39 480	Wasserthaleben	8,50	589	69	5401
16 0 39 490	Westerengel	7,38	371	50	5401
16 0 39 500	Westgreußen	8,45	447	53	5401
16 0 39 510	Wiedermuth	5,56	217	39	5401
16 0 39 520	Wolferschwenda	4,25	157	37	5401
16 0 39 530	Zaunröden	4,10	135	33	5401
16 0 39	zusammen ...	598,02	52 252	87	X
16 0 40	Sonneberg				
	Sitz: Sonneberg, Stadt				
16 0 40 010	Almerswind	4,98	319	64	6401
16 0 40 020	Bachfeld	10,46	508	49	6401
16 0 40 030	Effelder	8,61	1 275	148	6401
16 0 40 040	Emstadt	7,76	172	22	6401
16 0 40 050	Eschenhal	2,13	164	77	6401
16 0 40 060	Föritz	8,45	1 208	143	6401
16 0 40 070	Gefell	7,76	669	86	6401
16 0 40 080	Grümpen	3,55	491	138	6401
16 0 40 090	Haselbach	14,21	1 065	75	6401
16 0 40 100	Hasenthal	11,61	752	65	6401
16 0 40 110	Heinersdorf	9,78	828	85	6401
16 0 40 120	Heubisch	6,42	461	72	6401

3 Gemeinden in systematischer Ordnung mit Schlüsselnummer, Fläche, Bevölkerung, Bevölkerungsdichte und Postleitzahl am 31.12.1990

Schlüssel- nummer	Land, Reg.-Bezirk, Kreis, Gemeinde	Fläche km 2	Bevölkerung	Ein- wohner je km 2	Post- leitzahl-
16 0 40 130	Hüttengrund	3,17	488	154	6401
16 0 40 140	Jagdshof	6,09	412	68	6401
16 0 40 150	Judenbach	19,84	1 175	59	6401
16 0 40 160	Katzberg	2,64	91	34	6401
16 0 40 170	Mausendorf	2,94	85	29	6401
16 0 40 180	Mengersgereuth-Hämmern	18,94	3 290	174	6402
16 0 40 190	Meschenbach	4,85	158	33	6404
16 0 40 200	Mupperg	9,50	835	88	6401
16 0 40 210	Neuenbau	7,48	457	61	6401
16 0 40 220	Neuhaus-Schierschnitz	10,48	2 563	245	6403
16 0 40 230	Rabenäufig	3,22	320	99	6401
16 0 40 240	Rauenstein	8,50	1 411	166	6404
16 0 40 250	Roth	2,01	95	47	6401
16 0 40 260	Rotheul	5,43	286	53	6401
16 0 40 270	Rückerswind	4,13	135	33	6401
16 0 40 280	Schalkau, Stadt	6,50	2 176	335	6405
16 0 40 290	Seltendorf	8,86	439	50	6401
16 0 40 300	Sichelreuth	7,30	654	90	6401
16 0 40 310	Sonneberg, Stadt	39,62	26 568	671	6400
16 0 40 320	Steinach, Stadt	26,35	5 760	219	6406
16 0 40 330	Theuern	1,61	315	196	6401
16 0 40 340	Truckenthal	2,84	311	110	6401
16 0 40 350	Unterlind	2,59	387	149	6401
16 0 40 360	Hönbach	3,22	440	137	6400
16 0 40 370	Ehnes	2,28	121	53	6405
16 0 40	zusammen ...	306,11	56 884	186	X
16 0 41	Stadtroda				
	Sitz: Stadtroda, Stadt				
16 0 41 010	Albersdorf	2,85	291	102	6541
16 0 41 020	Boback	7,11	374	53	6541
16 0 41 030	Bollberg	3,39	254	75	6541
16 0 41 040	Bremsnitz	6,57	188	29	6541
16 0 41 050	Einborn	7,89	413	52	6541
16 0 41 060	Geisenhain	4,60	242	53	6541
16 0 41 070	Gernewitz	4,67	247	53	6541
16 0 41 080	Gneus	8,26	155	19	6541
16 0 41 090	Gröben	3,16	148	47	6541
16 0 41 100	Großbockedra	4,60	181	39	6541
16 0 41 110	Hainbücht	2,07	132	64	6541
16 0 41 130	Hermisdorf, Stadt	7,53	10 254	1 362	6530
16 0 41 140	Karlsdorf	4,69	126	27	6541
16 0 41 150	Kleinbockedra	2,85	47	16	6541
16 0 41 160	Kleinebersdorf	4,01	207	52	6541
16 0 41 170	Bad Klosterlausnitz	16,59	2 719	164	6532
16 0 41 180	Laasdorf	4,04	458	113	6541
16 0 41 190	Lippersdorf-Erdmannsdorf	9,97	498	50	6541
16 0 41 210	Meusebach	6,20	85	14	6541
16 0 41 220	Möckern	5,35	135	25	6541
16 0 41 230	Mörsdorf	6,94	386	56	6541
16 0 41 240	Oberbodnitz	6,52	267	41	6541
16 0 41 250	Ottendorf	4,40	540	123	6541
16 0 41 260	Quirla	4,13	422	102	6541
16 0 41 270	Rabis	6,50	167	26	6541
16 0 41 280	Rattelsdorf	3,65	81	22	6541
16 0 41 290	Rausdorf	3,16	127	40	6541
16 0 41 300	Reichenbach	4,81	968	201	6531
16 0 41 310	Renthendorf	11,62	489	42	6541
16 0 41 320	Ruttersdorf-Lotschen	8,49	238	28	6541
16 0 41 330	St.Gangloff	9,46	1 350	143	6531
16 0 41 340	Scheiditz	1,68	66	39	6541
16 0 41 350	Schleifreisen	7,02	452	64	6531
16 0 41 360	Schlöben	6,24	313	50	6541
16 0 41 370	Schöngleina	6,77	528	78	6541
16 0 41 390	Stadtroda, Stadt	10,07	6 335	629	6540
16 0 41 400	Tautendorf	5,29	197	37	6541
16 0 41 410	Tissa	4,11	140	34	6541
16 0 41 420	Trockenborn-Wolfersdorf	18,93	576	30	6541
16 0 41 430	Tröbnitz	2,18	451	207	6541
16 0 41 440	Unterbodnitz	5,55	196	35	6541

3 Gemeinden in systematischer Ordnung mit Schlüsselnummer, Fläche, Bevölkerung,
Bevölkerungsdichte und Postleitzahl am 31.12.1990

Schlüssel- nummer	Land, Reg.-Bezirk, Kreis, Gemeinde	Fläche km 2	Bevölkerung	Ein- wohner je km 2	Post- leitz- zahl-
16 0 41 450	Waldeck	7,97	268	34	6541
16 0 41 460	Waltersdorf	4,61	139	30	6541
16 0 41 470	Weißbach	5,31	157	30	6541
16 0 41	zusammen ...	271,81	32 007	118	X
16 0 42	Suhl				
	Sitz: Suhl, Stadt				
16 0 42 010	Ahlstädt	2,32	125	54	6051
16 0 42 020	Albrechts	9,67	942	97	6052
16 0 42 030	Altendambach	11,72	403	34	6051
16 0 42 040	Benshausen	18,36	2 470	135	6053
16 0 42 050	Bischofrod	5,42	207	38	6051
16 0 42 060	Breitenbach bei Schleusingen	14,08	954	68	6051
16 0 42 070	Christes	15,46	725	47	6051
16 0 42 080	Dietzhausen	10,67	845	79	6051
16 0 42 090	Dillstädt	13,96	926	66	6051
16 0 42 100	Ebertshausen	6,51	334	51	6051
16 0 42 110	Eichenberg	4,51	224	50	6051
16 0 42 120	Erlau	10,02	949	95	6051
16 0 42 140	Gehlberg	20,44	817	40	6054
16 0 42 160	Gethles	3,81	350	92	6051
16 0 42 180	Grub	4,49	244	54	6051
16 0 42 190	Hinternah	7,81	1 557	199	6051
16 0 42 200	Hirschbach	18,50	390	21	6051
16 0 42 210	Kühndorf	25,81	1 252	49	6051
16 0 42 230	Marisfeld	11,51	534	46	6051
16 0 42 240	Oberhof, Stadt	23,49	2 327	99	6055
16 0 42 250	Oberstadt	13,41	475	35	6051
16 0 42 260	Rappelsdorf	5,86	382	65	6051
16 0 42 270	Ratscher	5,95	255	43	6051
16 0 42 280	Rohr	13,96	1 029	74	6051
16 0 42 290	St. Kilian	0,48	250	521	6051
16 0 42 300	Schleusingen, Stadt	21,21	5 253	248	6056
16 0 42 310	Schleusingerneundorf	19,02	756	40	6051
16 0 42 320	Schmeheim	4,74	361	76	6051
16 0 42 330	Schwarza	13,48	1 471	109	6057
16 0 42 340	Viernau	15,85	2 325	147	6058
16 0 42 350	Wichtshausen	6,07	590	97	6051
16 0 42 360	Zella-Mehlis, Stadt	28,10	13 780	490	6060
16 0 42	zusammen ...	386,69	43 502	112	X
16 0 43	Weimar				
	Sitz: Weimar, Stadt				
16 0 43 010	Alt- u. Neudörnfeld	4,54	101	22	5301
16 0 43 020	Ballstedt	3,34	223	67	5301
16 0 43 030	Barchfeld an der Ilm	8,45	234	28	5301
16 0 43 040	Bechstedtstraß	5,73	189	33	5301
16 0 43 050	Bergern	3,89	282	72	5301
16 0 43 060	Bad Berka, Stadt	21,35	5 501	258	5302
16 0 43 070	Berlstedt	13,39	1 736	130	5301
16 0 43 080	Blankenhain, Stadt	15,09	4 097	272	5304
16 0 43 090	Buchfart	7,20	198	28	5301
16 0 43 100	Buttelstedt, Stadt	8,90	1 092	123	5301
16 0 43 110	Daasdorf am Berge	2,84	189	67	5301
16 0 43 120	Daasdorf bei Buttelstedt	3,26	229	70	5301
16 0 43 140	Döbritschen	8,33	234	28	5301
16 0 43 150	Ettersburg	2,92	466	160	5301
16 0 43 160	Frankendorf	2,68	145	54	5301
16 0 43 170	Gaberndorf	6,13	566	92	5301
16 0 43 180	Gelmeroda	2,25	378	168	5301
16 0 43 190	Göttern	7,25	219	30	5301
16 0 43 200	Großobringen	7,62	633	83	5301
16 0 43 210	Großschwabhausen	8,26	691	84	5301
16 0 43 220	Gutendorf	3,68	162	44	5301
16 0 43 240	Hammerstedt	3,94	189	48	5301
16 0 43 250	Heicheiheim	3,63	293	81	5301
16 0 43 260	Hetschburg	2,71	222	82	5301

3 Gemeinden in systematischer Ordnung mit Schlüsselnummer, Fläche, Bevölkerung,
Bevölkerungsdichte und Postleitzahl am 31.12.1990

Schlüssel- nummer	Land, Reg.-Bezirk, Kreis, Gemeinde	Fläche km 2	Bevölkerung	Ein- wohner je km 2	Post- leitz- zahl-
16 0 43 270	Hochdorf	8,21	277	34	5301
16 0 43 280	Hohenfelden	8,43	345	41	5301
16 0 43 290	Hohlstedt	4,13	212	51	5301
16 0 43 300	Hopfgarten	9,09	816	90	5301
16 0 43 310	Hottelstedt	5,55	240	43	5301
16 0 43 320	Isseroda	3,90	307	79	5301
16 0 43 330	Keßlar	13,08	228	17	5301
16 0 43 340	Killiansroda	3,99	176	44	5301
16 0 43 350	Kleinobringen	3,01	242	80	5301
16 0 43 360	Kleinschwabhausen	3,85	230	60	5301
16 0 43 370	Krakendorf	5,52	177	32	5301
16 0 43 380	Kranichfeld, Stadt	14,62	3 146	215	5305
16 0 43 390	Krautheim	10,23	475	46	5301
16 0 43 400	Kromsdorf	10,72	1 027	96	5301
16 0 43 410	Legefeld	5,53	816	148	5301
16 0 43 420	Lehnstedt	6,45	361	56	5301
16 0 43 430	Lengefeld	6,84	233	34	5301
16 0 43 440	Leutenthal	5,50	279	51	5301
16 0 43 450	Lohma	7,45	212	28	5301
16 0 43 460	Loßnitz	7,05	245	35	5301
16 0 43 480	Magdala, Stadt	8,63	1 037	120	5301
16 0 43 490	Maina	1,43	83	58	5301
16 0 43 500	Mechelroda	4,36	288	66	5301
16 0 43 510	Meckfeld bei Bad Berka	2,49	80	32	5301
16 0 43 530	Mellingen	14,40	1 312	91	5301
16 0 43 540	Nauendorf	2,38	198	83	5301
16 0 43 550	Nermsdorf	4,65	139	30	5301
16 0 43 560	Neumark, Stadt	8,64	580	67	5301
16 0 43 570	Niedergrunstedt	3,89	316	81	5301
16 0 43 580	Niedersynderstedt	3,59	165	46	5301
16 0 43 590	Niederzimmern	13,23	813	61	5301
16 0 43 600	Nohra	5,74	359	63	5301
16 0 43 610	Obergrunstedt	3,78	185	49	5301
16 0 43 620	Oettern	3,61	136	38	5301
16 0 43 640	Ottstedt am Berge	5,10	204	40	5301
16 0 43 650	Ottstedt bei Magdala	3,21	123	38	5301
16 0 43 660	Possendorf	4,65	187	40	5301
16 0 43 670	Ramsla	4,05	304	75	5301
16 0 43 690	Rittersdorf	8,76	236	27	5301
16 0 43 700	Rohrbach	3,47	248	71	5301
16 0 43 710	Rottdorf	5,39	227	42	5301
16 0 43 720	Saalborn	6,32	215	34	5301
16 0 43 730	Sachsenhausen	4,85	304	63	5301
16 0 43 760	Schwarza	6,43	205	32	5301
16 0 43 770	Schwerstedt	6,80	355	52	5301
16 0 43 800	Süßenborn	2,71	244	90	5301
16 0 43 810	Tannroda, Stadt	17,08	1 308	77	5301
16 0 43 820	Taubach	5,27	671	127	5301
16 0 43 840	Thangelstedt	6,16	319	52	5301
16 0 43 850	Tiefengruben	6,78	201	30	5301
16 0 43 860	Tonndorf	10,12	678	67	5301
16 0 43 870	Tröbsdorf	2,54	742	292	5301
16 0 43 880	Troistedt	9,28	204	22	5301
16 0 43 890	Tromlitz	2,58	160	62	5301
16 0 43 900	Ulla	3,27	185	57	5301
16 0 43 910	Umpferstedt	7,39	601	81	5301
16 0 43 920	Utzberg	6,79	320	47	5301
16 0 43 930	Vippachedelhausen	10,31	665	65	5301
16 0 43 940	Vollersroda	2,58	207	80	5301
16 0 43 950	Weiden	2,01	86	43	5301
16 0 43 960	Wiegendorf	4,04	258	64	5321
16 0 43 970	Wohlsborn	4,03	223	55	5301
16 0 43	zusammen ...	543,32	43 684	80	X
16 0 44	Worbis				
	Sitz: Worbis, Stadt				
16 0 44 010	Berlingerode	11,66	1 309	112	5601
16 0 44 020	Bernterode	10,22	1 631	160	5602
16 0 44 030	Beuren	17,04	1 292	76	5601
16 0 44 040	Birkungen	10,41	1 338	129	5601

3 Gemeinden in systematischer Ordnung mit Schlüsselnummer, Fläche, Bevölkerung,
Bevölkerungsdichte und Postleitzahl am 31.12.1990

Schlüssel- nummer	Land, Reg.-Bezirk, Kreis, Gemeinde	Fläche km 2	Bevölkerung	Ein- wohner je km 2	Post- leitz- zahl-
16 0 44 050	Bischofferode	12,21	2 663	218	5601
16 0 44 060	Bockelnhagen	18,64	471	25	5601
16 0 44 070	Böseckendorf	6,69	242	36	5601
16 0 44 080	Brehme	5,28	1 170	222	5601
16 0 44 090	Breitenbach	8,69	913	105	5601
16 0 44 100	Breitenholz	2,60	481	185	5601
16 0 44 110	Breitenworbis	13,86	2 382	172	5601
16 0 44 120	Büttstedt	7,53	1 048	139	5601
16 0 44 130	Buhla	8,80	667	76	5601
16 0 44 140	Deuna	10,10	1 139	113	5601
16 0 44 150	Dingelstädt, Stadt	20,40	5 129	251	5603
16 0 44 160	Ecklingerode	8,10	829	102	5601
16 0 44 170	Effelder	10,92	1 472	135	5601
16 0 44 180	Ferna	4,44	495	111	5601
16 0 44 190	Gernrode	7,34	1 577	215	5601
16 0 44 200	Gerterode	6,32	494	78	5601
16 0 44 210	Großbartloff	13,71	1 038	76	5601
16 0 44 220	Großbodungen	15,53	1 634	105	5604
16 0 44 240	Hausen	4,28	433	101	5601
16 0 44 250	Haynrode	15,03	832	55	5601
16 0 44 260	Helmsdorf	5,23	571	109	5601
16 0 44 270	Holungen	6,79	972	143	5601
16 0 44 280	Hundeshagen	13,38	1 255	94	5601
16 0 44 290	Jützenbach	8,68	599	69	5601
16 0 44 300	Kallmerode	5,52	535	97	5601
16 0 44 320	Kefferhausen	10,39	805	77	5601
16 0 44 330	Kirchohmfeld	17,98	589	33	5601
16 0 44 340	Kirchworbis	5,43	1 494	275	5601
16 0 44 350	Kleinbartloff	12,66	455	36	5601
16 0 44 360	Kreuzebra	13,00	781	60	5601
16 0 44 370	Küllstedt	13,11	1 592	121	5605
16 0 44 380	Leinefelde, Stadt	5,57	16 011	2 875	5600
16 0 44 390	Neuendorf	6,55	559	85	5601
16 0 44 400	Neustadt	3,59	750	209	5601
16 0 44 410	Niederorschel	12,68	2 798	221	5606
16 0 44 420	Rüdigershagen	6,86	631	92	5601
16 0 44 430	Silberhausen	10,30	790	77	5601
16 0 44 440	Silkerode	10,96	440	40	5601
16 0 44 450	Steinrode	10,31	587	57	5601
16 0 44 460	Stöckey	7,77	472	61	5601
16 0 44 470	Tastungen	3,60	274	76	5601
16 0 44 480	Teistungen	12,70	1 509	119	5601
16 0 44 490	Vollenborn	2,41	314	130	5601
16 0 44 500	Wachstedt	17,47	623	36	5601
16 0 44 520	Wehnde	9,71	380	39	5601
16 0 44 530	Weißeborn-Lüderode	26,20	1 539	59	5601
16 0 44 540	Wingerode	9,77	1 224	125	5601
16 0 44 550	Wintzingerode	15,31	557	36	5601
16 0 44 560	Worbis, Stadt	18,96	4 558	240	5620
16 0 44 570	Zwinge	5,17	444	86	5601
16 0 44	zusammen ...	557,86	74 787	134	X
16 0 45	Zeulenroda				
	Sitz: Zeulenroda, Stadt				
16 0 45 010	Arnsgrün	8,79	366	42	6571
16 0 45 020	Auma, Stadt	20,13	3 294	164	6572
16 0 45 030	Bernsgrün	11,51	540	47	6571
16 0 45 040	Braunsdorf	6,18	276	45	6571
16 0 45 050	Dobla	4,11	121	29	6571
16 0 45 060	Dörtendorf	4,52	209	46	6571
16 0 45 070	Ebersgrün	7,91	446	56	6571
16 0 45 080	Förthen	3,01	87	29	6571
16 0 45 090	Göhren-Döhlen	4,58	115	25	6571
16 0 45 100	Göttendorf-Neuärgerniß	6,17	339	55	6571
16 0 45 110	Hain	2,72	59	22	6571
16 0 45 130	Hohenleuben, Stadt	9,52	1 958	206	6573
16 0 45 140	Kleinwolschendorf	3,92	136	35	6571
16 0 45 160	Läwitz	2,63	142	54	6571
16 0 45 170	Langenwetzendorf	12,26	1 954	159	6574
16 0 45 180	Langenwolschendorf	6,79	967	142	6571

3 Gemeinden in systematischer Ordnung mit Schlüsselnummer, Fläche, Bevölkerung,
Bevölkerungsdichte und Postleitzahl am 31.12.1990

Schlüssel- nummer	Land, Reg.-Bezirk, Kreis, Gemeinde	Fläche km 2	Bevölkerung	Ein- wohner je km 2	Post- leit- zahl-
16 0 45 190	Leitlitz	10,12	204	20	6571
16 0 45 210	Mehla	3,95	309	78	6571
16 0 45 220	Merkendorf	9,53	331	35	6571
16 0 45 230	Muntscha	6,91	331	48	6571
16 0 45 240	Niederböhmersdorf	3,00	360	120	6571
16 0 45 250	Pahren	6,32	476	75	6571
16 0 45 260	Pausa/ Vogtl., Stadt	8,82	3 266	370	6575
16 0 45 270	Pöllwitz	23,60	808	34	6571
16 0 45 280	Ranspach	4,02	331	82	6571
16 0 45 300	Silberfeld	2,13	121	57	6571
16 0 45 310	Staltz	6,74	292	43	6571
16 0 45 340	Triebes, Stadt	10,76	3 974	369	6576
16 0 45 350	Unterreichenau	11,47	247	22	6571
16 0 45 370	Weckersdorf	4,94	245	50	6571
16 0 45 380	Weißendorf	3,60	390	108	6571
16 0 45 390	Wenigenauma	3,94	199	51	6571
16 0 45 400	Wiebelsdorf	7,26	288	40	6571
16 0 45 420	Zadelsdorf	5,77	177	31	6571
16 0 45 430	Zeulenroda, Stadt	14,89	13 852	930	6570
16 0 45	zusammen ...	262,52	37 210	142	X
16 0	Reg.-Bez. zusammen ...	16 251,36	2 611 319	161	X
16	Land insgesamt ...	16 251,36	2 611 319	161	X
	Bundesgebiet	Insgesamt ...	356 853,95	79 753 227	223 X

4 Gemeinden in alphabetischer Ordnung mit Schlüsselnummer,
Bevölkerung und Postleitzahl am 31.12.1990

A

Schlüssel- nummer	Gemeinde	Kreis/Landkreis	Bevöl- kerung	Post- leitzahl-
07 2 35 001	Aach	Trier-Saarburg	1 179	5501
08 3 35 001	Aach, Stadt	Konstanz	1 575	7701
05 3 13 000	Aachen, Stadt	Kreisfreie Stadt	241 861	5100
08 1 36 088	Aalen, Stadt	Ostalbkreis	64 781	7080
06 4 39 001	Aarbergen	Rheingau-Taunus-Kreis	6 427	6209
01 0 61 001	Aasbüttel	Steinburg	99	2216
15 3 43 010	Abbenrode	Wernigerode	856	3701
15 2 22 010	Abberode	Hettstedt	455	4721
09 5 76 111	Abenberg, Stadt	Roth	4 728	8549
09 2 73 111	Abensberg, Stadt	Kelheim	10 150	8423
07 1 34 001	Abentheuer	Birkenfeld	444	6589
14 0 43 010	Ablaß	Oschatz	1 018	7261
09 5 77 111	Absberg, Markt	Weißenburg-Gunzenhausen	1 216	8821
08 1 25 001	Abstatt	Heilbronn	3 431	7101
15 2 28 010	Abtlöbnitz	Naumburg	212	4801
16 0 39 010	Abtsbessingen	Sondershausen	607	5401
08 1 36 002	Abtsgmünd	Ostalbkreis	6 543	7083
06 4 31 001	Abtsteinach	Bergstraße	2 454	6941
09 6 75 111	Abtswind, Markt	Kitzingen	725	8711
07 1 33 001	Abtweiler	Bad Kreuznach	270	6551
08 4 36 001	Achberg	Ravensburg	1 112	8991
08 3 17 001	Achern, Stadt	Ortenaukreis	21 382	7590
03 1 58 001	Achim	Wolfenbüttel	838	3344
03 3 61 001	Achim, Stadt	Verden	28 974	2807
09 2 76 111	Achslach	Regen	1 268	8371
08 4 26 001	Achstetten	Biberach	3 234	7959
07 1 37 001	Acht	Mayen-Koblenz	86	5441
07 1 34 002	Achtelsbach	Birkenfeld	438	6589
01 0 58 001	Achterwehr	Rendsburg-Eckernförde	801	2301
01 0 54 001	Achtrup	Nordfriesland	1 324	2262
15 3 20 010	Ackendorf	Haldensleben	471	3241
13 0 39 010	Adamshoffnung	Waren	159	2063
08 1 17 001	Adelberg	Göppingen	1 926	7327
03 1 52 001	Adelebsen, Flecken	Göttingen	6 990	3404
03 3 51 001	Adelheidsdorf	Celle	2 025	3101
08 1 36 003	Adelmannsfelden	Ostalbkreis	1 609	7099
09 1 76 111	Adelschlag	Eichstätt	2 411	8079
09 5 72 111	Adelsdorf	Erlangen-Höchstädt	6 179	8555
08 2 25 001	Adelsheim, Stadt	Neckar-Odenwald-Kreis	5 284	6962

Schlüssel- nummer	Gemeinde	Kreis/Landkreis	Bevöl- kerung	Post- leitzahl
09 1 79 111	Adelshofen	Fürstenfeldbruck	1 164	8081
09 5 71 111	Adelshofen	Ansbach	1 011	8801
09 7 72 111	Adelsried	Augsburg	1 983	8901
09 7 71 111	Adelzhausen	Aichach-Friedberg	1 139	8891
07 1 31 001	Adenau, Stadt	Ahrweiler	2 808	5488
07 3 36 001	Adenbach	Kusel	183	6758
03 1 51 001	Adenbüttel	Gifhorn	1 270	3171
03 3 55 001	Adendorf	Lüneburg	8 663	2126
03 2 54 001	Adenstedt	Hildesheim	1 122	3226
15 1 12 010	Aderstedt	Bernburg	590	4351
15 3 19 010	Aderstedt	Halberstadt	600	3601
09 2 74 111	Adlkofen	Landshut	3 234	8311
13 0 13 010	Admannshagen-Bargeshagen	Bad Doberan	780	2561
14 0 42 010	Adorf, Stadt	Oelsnitz	6 742	9930
14 0 18 010	Adorf/ Erzgeb.	Chemnitz	1 409	9122
01 0 61 002	Aebtissinwisch	Steinburg	73	2211
03 2 52 001	Aerzen, Flecken	Hamel-Pyrmont	11 050	3258
14 0 12 010	Affalter	Aue	1 480	9401
08 1 18 001	Affalterbach	Ludwigsburg	4 423	7151
09 7 71 112	Affing	Aichach-Friedberg	4 353	8901
03 2 51 001	Affinghausen	Diepholz	849	2831
07 2 32 001	Affler	Bitburg-Prüm	44	5529
16 0 19 010	Aga	Gera	1 376	6501
03 3 59 001	Agathenburg	Stade	906	2160
01 0 61 003	Agethorst	Steinburg	153	2216
08 2 25 002	Aglasterhausen	Neckar-Odenwald-Kreis	4 038	6955
09 2 74 112	Aham	Landshut	1 877	8311
05 5 54 004	Ahaus, Stadt	Borken	31 202	4422
03 3 57 001	Ahausen	Rotenburg (Wümme)	1 422	2724
13 0 38 010	Ahlbeck	Ueckermünde	772	2111
13 0 41 010	Ahlbeck, Seebad	Wolgast	4 831	2252
03 3 58 001	Ahliden (Aller), Flecken	Soltau-Fallingb.	1 293	3031
01 0 58 002	Ahlefeld	Rendsburg-Eckernförde	161	2372
05 5 70 004	Ahlen, Stadt	Warendorf	54 169	4730
16 0 17 010	Ahlendorf	Eisenberg	78	6521
03 3 59 002	Ahlerstedt	Stade	4 393	2161
15 2 15 010	Ahlsdorf	Eisleben	2 120	4251
12 0 27 010	Ahlsdorf	Herzberg	371	7901
16 0 42 010	Ahlstädt	Suhl	125	6051

4 Gemeinden in alphabetischer Ordnung mit Schlüsselnummer,
Bevölkerung und Postleitzahl am 31.12.1990

A

Schlüssel- nummer	Gemeinde	Kreis/Landkreis	Bevöl- kerung	Post- leit- zahl
15 3 25 010	Ahlum	Klötze	564	3581
06 6 33 001	Ahnatal	Kassel	7 648	3501
01 0 59 102	Ahneby	Schleswig-Flensburg	208	2396
03 3 51 002	Ahnsbeck	Celle	1 182	3101
03 2 57 001	Ahnsen	Schaumburg	1 117	3061
09 2 78 112	Aholting	Straubing-Bogen	1 162	8441
09 2 71 111	Aholming	Deggendorf	1 871	8351
09 4 73 112	Ahorn	Coburg	4 480	8637
08 1 28 138	Ahorn	Main-Tauber-Kreis	2 272	6965
09 4 72 111	Ahorntal	Bayreuth	2 131	8581
07 1 31 002	Ahrbrück	Ahrweiler	1 124	5481
01 0 55 001	Ahrensböck	Ostholstein	7 192	2405
01 0 62 001	Ahrensburg, Stadt	Stormarn	27 418	2070
12 0 14 010	Ahrendorf	Beeskow	268	1231
12 0 48 010	Ahrendorf	Zossen	377	1721
12 0 16 010	Ahrensfelde	Bernau	1 407	1291
13 0 29 010	Ahrenshagen	Ribnitz-Damgarten	1 134	2591
01 0 54 002	Ahrenshöft	Nordfriesland	420	2251
13 0 29 020	Ahrenschoop, Ostseebad	Ribnitz-Damgarten	886	2593
01 0 54 003	Ahrenviöl	Nordfriesland	455	2251
01 0 54 004	Ahrenviölfeld	Nordfriesland	226	2251
09 2 75 111	Aicha vorm Wald	Passau	2 156	8359
09 7 71 113	Aichach, Stadt	Aichach-Friedberg	17 268	8890
08 1 17 002	Aichelberg	Göppingen	884	7321
09 7 74 166	Aichen	Günzburg	1 106	8909
08 3 25 001	Aichhalden	Rottweil	3 937	7234
08 4 36 003	Aichstetten	Ravensburg	2 235	7974
08 1 16 081	Aichtal, Stadt	Esslingen	8 709	7447
08 1 16 076	Aichwald	Esslingen	8 122	7307
09 2 75 112	Aidenbach, Markt	Passau	2 401	8359
09 6 74 111	Aidhausen	Haßberge	1 949	8729
08 1 15 001	Aidlingen	Böblingen	8 309	7042
09 2 73 113	Aiglsbach	Kelheim	1 390	8301
07 1 43 200	Ailertchen	Westerwaldkreis	584	5439
09 7 71 114	Aindling, Markt	Aichach-Friedberg	3 660	8901
09 1 72 111	Ainring	Berchtesgadener Land	8 930	8229
09 7 73 111	Aislingen, Markt	Dillingen a.d. Donau	1 370	8871
09 2 78 113	Alterhofen	Straubing-Bogen	2 895	8441
08 3 36 004	Altorn	Lörrach	594	7869

A

4 Gemeinden in alphabetischer Ordnung mit Schlüsselnummer,
Bevölkerung und Postleitzahl am 31.12.1990

Schlüssel- nummer	Gemeinde	Kreis/Landkreis	Bevöl- kerung	Post- leitzahl-
08 4 36 004	Altrach	Ravensburg	2 566	7971
09 7 77 111	Altrang	Ostallgäu	1 802	8955
14 0 48 010	Altzendorf	Rochlitz	360	9292
15 1 26 010	Aken/ Elbe, Stadt	Köthen	10 223	4372
16 0 18 010	Alach	Erfurt	829	5101
08 3 37 002	Albbruck	Waldshut	6 804	7892
14 0 12 020	Albernau	Aue	1 247	9401
01 0 51 001	Albersdorf	Dithmarschen	3 360	2243
16 0 41 010	Albersdorf	Stadtroda	291	6541
08 1 17 003	Albershausen	Göppingen	3 937	7337
15 2 33 010	Albersroda	Querfurt	569	4241
15 2 33 020	Alberstedt	Querfurt	624	4241
07 3 37 001	Albersweiler	Südliche Weinstraße	2 040	6743
09 6 75 112	Albertshofen	Kitzingen	1 908	8711
07 3 36 002	Albessen	Kusel	163	6799
07 3 31 001	Albig	Alzey-Worms	1 325	6509
07 3 33 001	Albisheim (Pfrimm)	Donnersbergkreis	1 400	6719
16 0 42 020	Albrechts	Suhl	942	6052
14 0 30 010	Albrechtshain	Grimma	409	7241
01 0 53 001	Albsfelde	Herzogtum Lauenburg	60	2418
08 4 17 079	Albstadt, Stadt	Zollernalbkreis	49 021	7470
05 3 58 004	Aldenhoven	Düren	12 431	5173
09 2 75 114	Aldersbach	Passau	3 753	8359
08 3 27 002	Aldingen	Tuttlingen	6 089	7209
09 7 79 111	Alerheim	Donau-Ries	1 569	8863
09 5 77 113	Alesheim	Weißenburg-Gunzenhausen	981	8831
09 7 74 111	Aletshausen	Günzburg	1 091	8909
07 1 35 001	Alf	Cochem-Zell	1 074	5584
08 1 19 001	Alfdorf	Rems-Murr-Kreis	6 307	7077
09 5 74 111	Alfeld	Nürnberger Land	1 082	8561
03 2 54 002	Alfeld (Leine), Stadt	Hildesheim	22 448	3220
03 4 59 001	Alfhausen	Osnabrück	2 551	4552
07 1 35 002	Alflen	Cochem-Zell	753	5598
03 3 57 002	Alfstedt	Rotenburg (Wümme)	800	2740
05 3 82 004	Alfter	Rhein-Sieg-Kreis	17 677	5305
15 3 16 010	Algenstedt	Gardelegen	232	3571
03 2 54 003	Algermissen	Hildesheim	6 758	3201
06 6 32 001	Alheim	Hersfeld-Rotenburg	4 822	6445
15 3 30 010	Alikendorf	Oschersleben	312	3231

4 Gemeinden in alphabetischer Ordnung mit Schlüsselnummer,
Bevölkerung und Postleitzahl am 31.12.1990

A

Schlüssel- nummer	Gemeinde	Kreis/Landkreis	Bevöl- kerung	Post- leitzahl-
07 1 37 201	Alken	Mayen-Koblenz	652	5401
16 0 13 010	Alkersleben	Arnstadt	342	5211
01 0 54 005	Alkersum	Nordfriesland	378	2270
07 1 34 003	Allenbach	Birkenfeld	746	6581
07 1 41 001	Allendorf	Rhein-Lahn-Kreis	575	5429
16 0 33 010	Allendorf	Rudolstadt	419	6821
06 6 35 001	Allendorf (Eder)	Waldeck-Frankenberg	4 428	3559
06 5 31 001	Allendorf (Lumda), Stadt	Gießen	3 731	6301
07 1 33 002	Allenfeld	Bad Kreuznach	153	6551
08 3 35 002	Allensbach	Konstanz	6 305	7753
15 3 20 020	Alleringersleben	Haldensleben	499	3241
09 5 76 113	Allersberg, Markt	Roth	7 235	8501
09 1 78 113	Allershausen	Freising	4 020	8051
13 0 29 030	Allerstorf	Ribnitz-Damgarten	522	2591
08 4 26 005	Alleshausen	Biberach	452	7952
09 1 79 113	Alling	Fürstenfeldbruck	2 939	8031
09 7 72 114	Allmannshofen	Augsburg	757	8851
08 4 26 006	Allmannsweiler	Biberach	277	7968
08 4 25 002	Allmendingen	Alb-Donau-Kreis	4 324	7936
16 0 39 020	Allmenhausen	Sondershausen	616	5401
08 1 19 003	Allmersbach im Tal	Rems-Murr-Kreis	4 256	7151
12 0 43 010	Allmosen	Senftenberg	110	7801
15 3 32 010	Allrode	Quedlinburg	644	4301
15 2 37 010	Allstedt, Stadt	Sangerhausen	3 838	4702
01 0 54 006	Almdorf	Nordfriesland	436	2257
07 1 32 001	Almersbach	Altenkirchen (Westerwald)	443	5230
16 0 40 010	Almerswind	Sonneberg	319	6401
03 2 54 004	Almstedt	Hildesheim	1 097	3226
05 1 70 004	Alpen	Wesel	11 003	4234
07 1 43 202	Alpenrod	Westerwaldkreis	1 338	5239
16 0 18 020	Alperstedt	Erfurt	556	5101
08 2 37 002	Alpirsbach, Stadt	Freudenstadt	6 766	7297
07 1 43 001	Alsbach	Westerwaldkreis	571	5411
06 4 32 001	Alsbach-Hähnlein	Darmstadt-Dieburg	8 125	6146
07 1 32 002	Alsdorf	Altenkirchen (Westerwald)	1 799	5240
07 2 32 002	Alsdorf	Bitburg-Prüm	366	5521
05 3 54 004	Alsdorf, Stadt	Aachen	46 935	5110
07 3 33 003	Alsenz	Donnersbergkreis	1 809	6762
06 5 35 001	Alsfeld, Stadt	Vogelsbergkreis	17 353	6320

A

4 Gemeinden in alphabetischer Ordnung mit Schlüsselnummer,
Bevölkerung und Postleitzahl am 31.12.1990

Schlüssel- nummer	Gemeinde	Kreis/Landkreis	Bevöl- kerung	Post- leitz- zahl
07 3 31 002	Alsheim	Alzey-Worms	2 396	6526
15 1 12 020	Alsleben/ Saale, Stadt	Bernburg	2 870	4342
01 0 59 001	Alt Bennebek	Schleswig-Flensburg	293	2382
12 0 15 010	Alt Bork	Belzig	156	1821
13 0 13 020	Alt Bukow	Bad Doberan	619	2567
01 0 58 003	Alt Duvenstedt	Rendsburg-Eckernförde	1 433	2371
12 0 24 010	Alt Golm	Fürstenwalde	243	1241
13 0 20 010	Alt Kätwin	Güstrow	392	2601
12 0 40 010	Alt Krüssow	Pritzwalk	121	1921
12 0 24 020	Alt Madlitz	Fürstenwalde	353	1241
12 0 42 030	Alt Mahlisch	Seelow	185	1211
13 0 33 010	Alt Meteln	Schwerin	712	2711
01 0 53 002	Alt Mölln	Herzogtum Lauenburg	720	2411
13 0 39 020	Alt Rehse	Waren	289	2061
12 0 35 020	Alt Ruppín, Stadt	Neuruppín	2 653	1952
12 0 31 010	Alt Schadow	Lübben	265	7551
13 0 39 030	Alt Schönau	Waren	202	2061
13 0 39 040	Alt Schwerin	Waren	520	2061
12 0 14 020	Alt Stahnsdorf	Beeskow	374	1231
13 0 37 020	Alt Sührkow	Teterow	572	2051
12 0 42 040	Alt Tucheband	Seelow	685	1211
13 0 21 650	Alt Zachun	Hagenow	313	2821
12 0 31 020	Alt Zauche	Lübben	447	7551
12 0 42 050	Alt Zeschdorf	Seelow	763	1211
16 0 43 010	Alt- u. Neudörfenfeld	Weimar	101	5301
13 0 22 010	Alt-Krenzlin	Ludwigslust	861	2801
13 0 15 010	Alt-Tellin	Demmin	476	2031
08 1 16 004	Altbach	Esslingen	5 687	7305
12 0 42 010	Altbarnim	Seelow	151	1211
14 0 29 010	Altbernsdorf a.d. Eigen	Görlitz	676	8901
15 3 30 020	Altbrandsleben	Oschersleben	292	3231
12 0 18 010	Altdöbern	Calau	3 289	7542
09 2 74 113	Altdorf	Landshut	9 849	8300
08 1 16 005	Altdorf	Esslingen	1 017	7441
08 1 15 002	Altdorf	Böblingen	2 942	7031
07 3 37 002	Altdorf	Südliche Weinstraße	735	6731
09 5 74 112	Altdorf b. Nürnberg, Stadt	Nürnberger Land	13 585	8503
13 0 32 010	Altefähr	Rügen	1 127	2331
09 3 75 113	Alteglöfshelm	Regensburg	2 851	8401

4 Gemeinden in alphabetischer Ordnung mit Schlüsselnummer,
Bevölkerung und Postleitzahl am 31.12.1990

A

Schlüssel- nummer	Gemeinde	Kreis/Landkreis	Bevöl- kerung	Post- leitz- zahl
05 9 62 004	Altena, Stadt	Märkischer Kreis	24 053	5990
07 1 31 003	Altenahr	Ahrweiler	1 749	5486
12 0 13 010	Altenau	Bad Liebenwerda	303	7901
03 1 53 001	Altenau, Bergstadt	Goslar	2 405	3396
14 0 55 010	Altenbach	Wurzen	786	7251
07 1 33 003	Altenbamberg	Bad Kreuznach	675	6551
05 7 74 004	Altenbeken	Paderborn	7 632	4791
14 0 20 010	Altenberg, Stadt	Dippoldiswalde	3 594	8242
16 0 25 010	Altenberga	Jena	670	6901
05 5 66 004	Altenberge	Steinfurt	7 852	4417
16 0 34 010	Altenbeuthen	Saalfeld	244	6801
15 3 43 020	Altenbrak	Wernigerode	511	3721
09 6 76 111	Altenbuch	Miltenberg	1 347	6981
16 0 11 010	Altenburg, Stadt	Altenburg	48 926	7400
16 0 42 030	Altendambach	Suhl	403	6051
07 1 41 002	Altendiez	Rhein-Lahn-Kreis	2 109	6251
09 3 76 112	Altendorf	Schwandorf	977	8471
09 4 71 111	Altendorf	Bamberg	1 640	8602
16 0 24 020	Altenfeld	Ilmenau	1 285	6302
16 0 27 010	Altengesees	Lobenstein	219	6851
07 3 36 003	Altenglan	Kusel	3 124	6799
16 0 29 010	Altengottern	Mühlhausen	1 295	5701
13 0 13 030	Altenhagen	Bad Doberan	296	2561
13 0 11 010	Altenhagen	Altentreptow	359	2021
13 0 35 010	Altenhagen	Stralsund	296	2305
14 0 24 010	Altenhain	Flöha	291	9381
14 0 30 020	Altenhain	Grimma	825	7241
15 3 20 030	Altenhausen	Haldensleben	474	3241
13 0 30 010	Altenhof	Röbel/ Müritz	471	2071
12 0 20 010	Altenhof	Eberswalde	826	1301
01 0 58 004	Altenhof	Rendsburg-Eckernförde	260	2330
01 0 58 005	Altenholz	Rendsburg-Eckernförde	9 428	2300
13 0 32 020	Altenkirchen	Rügen	1 416	2332
07 3 36 004	Altenkirchen	Kusel	1 320	6791
07 1 32 501	Altenkirchen (Westerwald), Stadt	Altenkirchen (Westerwald)	5 212	5230
01 0 55 002	Altenkrempe	Ostholstein	1 053	2430
09 4 78 111	Altenkunstadt	Lichtenfels	4 932	8621
09 1 89 111	Altenmarkt a.d. Aiz	Traunstein	3 317	8226
03 3 60 001	Altenmedingen	Uelzen	1 508	3119

A

4 Gemeinden in alphabetischer Ordnung mit Schlüsselnummer,
Bevölkerung und Postleitzahl am 31.12.1990

Schlüssel- nummer	Gemeinde	Kreis/Landkreis	Bevöl- kerung	Post- leitzahl
01 0 61 004	Altenmoor	Steinburg	204	2200
09 7 72 115	Altenmünster	Augsburg	3 529	8901
13 0 35 020	Altenpleen	Stralsund	943	2301
08 1 16 006	Altenriet	Esslingen	1 454	7441
15 2 29 010	Altenroda	Nebra	672	4801
15 3 36 020	Altensalzwedel	Salzwedel	445	3561
06 4 40 001	Altenstadt	Wetteraukreis	10 175	6472
09 1 90 111	Altenstadt	Weilheim-Schongau	2 976	8925
09 3 74 111	Altenstadt a.d. Waldnaab	Neustadt a.d. Waldnaab	4 544	8481
09 7 75 111	Altenstadt, Markt	Neu-Ulm	4 331	7919
08 2 35 006	Altensteig, Stadt	Calw	10 701	7272
09 3 75 114	Altenthann	Regensburg	1 398	8411
13 0 11 020	Altentreptow, Stadt	Altentreptow	7 819	2020
15 3 41 010	Altenweddingen	Wanzleben	2 011	3102
15 3 31 010	Altenzaun	Osterburg	161	3501
07 1 40 001	Alterkülz	Rhein-Hunsrück-Kreis	407	5448
15 2 22 020	Alterode	Hettstedt	499	4721
16 0 36 010	Altersbach	Schmalkalden	652	6081
16 0 26 010	Alterstedt	Langensalza	202	5821
09 6 79 165	Altertheim	Würzburg	1 864	8702
12 0 28 010	Altes Lager	Jüterbog	559	1701
14 0 22 010	Altfranken	Dresden	187	8101
09 2 74 114	Altfraunhofen	Landshut	1 412	8311
12 0 42 020	Altfriedland	Seelow	434	1211
14 0 48 020	Altgeringswalde	Rochlitz	461	9292
12 0 12 010	Altglietzen	Bad Freienwalde	503	1311
09 1 79 114	Althegnenberg	Fürstenfeldbruck	1 467	8081
08 4 26 008	Altheim	Biberach	2 059	7940
08 4 25 004	Altheim	Alb-Donau-Kreis	548	7931
08 4 25 005	Altheim (Alb)	Alb-Donau-Kreis	1 570	7901
14 0 37 010	Althen	Leipzig	368	7101
08 2 35 007	Althengstett	Calw	6 419	7262
07 3 40 201	Althornbach	Pirmasens	704	6661
08 1 19 004	Althütte	Rems-Murr-Kreis	3 682	7154
12 0 20 020	Althüttendorf	Eberswalde	542	1301
15 1 13 010	Altjeßnitz	Bitterfeld	473	4401
13 0 37 010	Altkalen	Teterow	473	2051
16 0 37 010	Altkirchen	Schmölln	1 337	7421
12 0 11 010	Altkünkendorf	Angermünde	148	1321

4 Gemeinden in alphabetischer Ordnung mit Schlüsselnummer,
Bevölkerung und Postleitzahl am 31.12.1990

A

Schlüssel- nummer	Gemeinde	Kreis/Landkreis	Bevöl- kerung	Post- leitzahl-
12 0 45 010	Altlandsberg, Stadt	Strausberg	2 701	1274
07 1 35 003	Altlay	Cochem-Zell	480	5581
07 3 32 001	Altleiningen	Bad Dürkheim	1 912	6719
12 0 25 020	Altlüdersdorf	Gransee	734	1431
08 2 26 003	Altlußheim	Rhein-Neckar-Kreis	5 300	6822
14 0 13 020	Altmannsgrün	Auerbach	299	9701
09 1 76 112	Altmannstein, Markt	Eichstätt	6 686	8426
15 3 16 330	Altmersleben	Gardelegen	370	3591
14 0 32 010	Altmittweida	Hainichen	1 924	9252
14 0 27 010	Altmörbitz	Geithain	274	7231
09 1 71 111	Altötting, Stadt	Altötting	11 248	8262
09 1 74 111	Altomünster, Markt	Dachau	5 876	8064
12 0 12 030	Altranft	Bad Freienwalde	855	1311
12 0 12 040	Altreetz	Bad Freienwalde	489	1311
07 2 31 001	Altrich	Bernkastel-Wittlich	1 380	5561
07 3 38 001	Altrip	Ludwigshafen	6 490	6701
07 2 32 003	Altscheid	Bitburg-Prüm	111	5521
08 4 36 005	Altshausen	Ravensburg	4 188	7963
07 1 35 004	Altstrimmig	Cochem-Zell	384	5581
12 0 25 030	Althymen	Gransee	169	1431
12 0 12 050	Alttrebbin	Bad Freienwalde	227	1311
09 7 80 112	Altusried, Markt	Oberallgäu	8 108	8966
13 0 38 020	Altwarp	Ueckermünde	891	2111
07 1 40 002	Altweidelbach	Rhein-Hunsrück-Kreis	222	6540
13 0 38 030	Altwigshagen	Ueckermünde	489	2111
12 0 12 060	Altwriezen-Beauregard	Bad Freienwalde	364	1311
01 0 60 002	Alveslohe	Segeberg	2 060	2081
09 6 71 111	Alzenau 1. UFr., Stadt	Aschaffenburg	16 957	8755
07 3 31 003	Alzey, Stadt	Alzey-Worms	16 077	6508
09 7 78 111	Amberg	Unterallgäu	1 129	8939
09 3 61 000	Amberg, Stadt	Kreisfreie Stadt	43 111	8450
03 3 55 002	Amelinghausen	Lüneburg	2 769	2124
09 1 87 113	Amerang	Rosenheim	2 908	8201
09 7 79 112	Amerdingen	Donau-Ries	842	8861
15 3 39 010	Amesdorf	Staßfurt	935	3251
07 2 32 004	Ammeldingen an der Our	Bitburg-Prüm	17	5529
07 2 32 005	Ammeldingen bei Neuburg	Bitburg-Prüm	201	5529
14 0 20 020	Ammeldorf	Dippoldiswalde	173	8231
14 0 30 030	Ammelshain	Grimma	745	7241

A

4 Gemeinden in alphabetischer Ordnung mit Schlüsselnummer,
Bevölkerung und Postleitzahl am 31.12.1990

Schlüssel- nummer	Gemeinde	Kreis/Landkreis	Bevöl- kerung	Post- leitz- zahl
16 0 33 030	Ammelstädt	Rudolstadt	133	6821
08 4 16 048	Ammerbuch	Tübingen	10 196	7403
16 0 29 020	Ammern	Mühlhausen	1 146	5701
09 5 73 111	Ammerndorf, Markt	Fürth	1 352	8501
01 0 62 090	Ammersbek	Stormarn	8 534	2075
09 3 71 111	Ammerthal	Amberg-Weizbach	1 627	8451
06 5 34 001	Amöneburg, Stadt	Marburg-Biedenkopf	5 024	3572
09 6 76 112	Amorbach, Stadt	Miltenberg	4 317	8762
09 1 83 112	Ampfing	Mühlendorf a. Inn	5 272	8261
15 3 41 020	Ampfurth	Wanzleben	397	3231
15 2 15 020	Amsdorf	Eisleben	683	4251
08 4 25 008	Amstetten	Alb-Donau-Kreis	3 562	7341
08 4 36 006	Amtzell	Ravensburg	2 854	7989
09 1 88 117	Andechs	Starnberg	2 782	8138
16 0 15 010	Andenhausen	Bad Salzungen	266	6201
15 3 19 020	Anderbeck	Halberstadt	809	3601
03 3 57 003	Anderlingen	Rotenburg (Wümme)	868	2743
07 1 37 003	Andernach, Stadt	Mayen-Koblenz	28 030	5470
03 4 54 001	Andervenne	Emsland	845	4452
16 0 18 030	Andisleben	Erfurt	598	5101
15 3 36 030	Andorf	Salzweil	314	3561
08 2 26 102	Angelbachtal	Rhein-Neckar-Kreis	3 940	6929
06 5 34 002	Angelburg	Marburg-Biedenkopf	3 514	6347
16 0 13 020	Angelroda	Arnstadt	432	5211
09 1 72 112	Anger	Berchtesgadener Land	3 973	8233
12 0 11 020	Angermünde, Stadt	Angermünde	11 334	1320
15 3 45 290	Angern	Wolmirstedt	1 279	3211
15 2 35 010	Angersdorf	Saalkreis	790	4101
07 1 38 002	Anhausen	Neuwied	1 210	5459
13 0 39 050	Ankershagen	Waren	902	2061
13 0 12 020	Anklam, Stadt	Anklam	18 989	2140
03 4 59 002	Ankum	Osnabrück	5 255	4554
14 0 11 010	Annaberg-Buchholz, Stadt	Annaberg	25 010	9300
15 1 24 010	Annaburg, Stadt	Jessen	3 816	7902
12 0 43 020	Annahütte	Senftenberg	1 509	7802
15 2 15 030	Annarode	Eisleben	592	4251
07 3 37 501	Annweiler am Trifels, Stadt	Südliche Weinstraße	6 995	6747
05 9 74 004	Anröchte	Soest	9 587	4783
09 5 61 000	Ansbach, Stadt	Kreisfreie Stadt	37 893	8800

4 Gemeinden in alphabetischer Ordnung mit Schlüsselnummer,
Bevölkerung und Postleitzahl am 31.12.1990

A

Schlüssel- nummer	Gemeinde	Kreis/Landkreis	Bevöl- kerung	Post- leit- zahl
07 1 37 004	Anschau	Mayen-Koblenz	264	5441
14 0 39 010	Ansprung	Marlenberg	1 162	9341
09 1 90 113	Antdorf	Weilheim-Schongau	974	8121
14 0 49 010	Antonsthal	Schwarzenberg	1 588	9431
06 5 35 002	Antrifftal	Vogelsbergkreis	2 114	6327
07 1 31 004	Antweiler	Ahrweiler	590	5489
09 1 75 111	Anzing	Ebersberg	3 184	8011
03 2 57 002	Apelern	Schaumburg	2 404	3054
03 4 51 001	Apen	Ammerland	9 178	2913
15 3 25 020	Apenburg	Klötze	1 038	3581
03 3 59 003	Apensen	Stade	2 379	2154
09 1 81 111	Apfeldorf	Landsberg a. Lech	920	8921
16 0 18 040	Apfelstädt	Erfurt	1 104	5101
09 7 78 113	Apfeltrach	Unterallgäu	866	8949
16 0 12 010	Apolda, Stadt	Apolda	26 507	5320
03 3 53 001	Appel	Harburg	1 462	2114
03 3 52 001	Appeln	Cuxhaven	439	2855
01 0 56 001	Appen	Pinneberg	4 233	2081
07 3 39 001	Appenheim	Mainz-Bingen	1 166	6531
16 0 31 010	Appenrode	Nordhausen	401	5501
08 3 17 005	Appenweiler	Ortenaukreis	8 862	7604
07 2 33 201	Arbach	Daun	155	5441
09 5 71 113	Arberg, Markt	Ansbach	2 046	8826
07 1 31 005	Aremberg	Ahrweiler	237	5489
12 0 39 010	Arendsee	Prenzlau	285	2131
15 3 31 020	Arendsee/ Altmark, Luftkurort, Stadt	Osterburg	3 234	3552
07 2 31 003	Arenrath	Bernkastel-Wittlich	370	5561
15 1 26 020	Arens Dorf	Köthen	469	4371
12 0 24 030	Arens Dorf	Fürstenwalde	524	1241
16 0 22 010	Arenshausen	Heiligenstadt	1 067	5631
12 0 22 010	Arenzhain	Finsterwalde	213	7971
09 1 85 113	Aresing	Neuburg-Schrobenhausen	2 501	8899
07 1 37 006	Arft	Mayen-Koblenz	271	5441
08 4 36 094	Argenbühl	Ravensburg	5 372	7989
07 1 33 004	Argenschwang	Bad Kreuznach	335	6551
07 1 40 003	Argentthal	Rhein-Hunsrück-Kreis	1 526	6546
03 2 55 001	Arholzen	Holzminden	478	3457
01 0 51 002	Arkebek	Dithmarschen	202	2243
01 0 54 007	Arlewatt	Nordfriesland	284	2251

A

4 Gemeinden in alphabetischer Ordnung mit Schlüsselnummer,
Bevölkerung und Postleitzahl am 31.12.1990

Schlüssel- nummer	Gemeinde	Kreis/Landkreis	Bevöl- kerung	Post- leit- zahl
07 3 31 004	Armsheim	Alzey-Worms	1 772	6509
01 0 60 003	Armstedt	Segeberg	354	2351
03 3 52 002	Armstorf	Cuxhaven	681	2171
09 2 76 113	Arnbruck	Regen	1 886	8498
15 3 40 010	Arneburg, Stadt	Stendal	1 763	3502
01 0 59 002	Arnis, Stadt	Schleswig-Flensburg	341	2341
14 0 42 030	Arnoldsgrün	Oelsnitz	303	9921
05 9 58 004	Arnsberg, Stadt	Hochsauerlandkreis	75 864	5760
09 3 72 112	Arnschwang	Cham	1 871	8491
14 0 32 020	Arnsdorf	Hainichen	354	9251
15 1 24 020	Arnsdorf	Jessen	208	7901
14 0 48 030	Arnsdorf b. Penig	Rochlitz	454	9291
14 0 22 020	Arnsdorf bei Dresden	Dresden	4 221	8143
14 0 29 020	Arnsdorf-Hilbersdorf	Görlitz	746	8901
14 0 11 020	Arnsfeld	Annaberg	1 440	9301
16 0 34 020	Arnsgeroth	Saalfeld	209	6801
16 0 45 010	Arnsgrün	Zeulenroda	366	6571
07 1 43 203	Arnshöfen	Westerwaldkreis	147	5419
12 0 27 020	Arnsnesta	Herzberg	201	7901
16 0 13 030	Arnstadt, Stadt	Arnstadt	28 743	5210
15 2 22 030	Arnstedt	Hettstedt	633	4271
09 6 77 114	Arnstein, Stadt	Main-Spessart	7 897	8725
09 2 77 111	Arnstorf, Markt	Rottal-Inn	5 813	8382
06 6 35 002	Arolsen, Stadt	Waldeck-Frankenberg	15 277	3548
01 0 58 007	Arpsdorf	Rendsburg-Eckernförde	236	2351
09 3 72 113	Arrach	Cham	2 632	8491
14 0 48 040	Arras	Rochlitz	236	9291
16 0 14 010	Artern/ Unstrut, Stadt	Artern	6 939	4730
03 3 55 003	Artlenburg, Flecken	Lüneburg	1 233	2121
07 1 41 201	Arzbach	Rhein-Lahn-Kreis	1 955	5411
14 0 52 010	Arzberg	Torgau	1 770	7291
09 4 79 112	Arzberg, Stadt	Wunsiedel i. Fichtelgebirge	7 065	8594
07 2 32 201	Arzfeld	Bitburg-Prüm	1 148	5529
07 1 38 003	Asbach	Neuwied	5 797	5464
07 1 34 004	Asbach	Birkenfeld	219	6581
16 0 36 020	Asbach, Kurort	Schmalkalden	1 405	6081
09 7 79 115	Asbach-Bäumenheim	Donau-Ries	4 005	8854
16 0 22 020	Asbach-Sickenberg	Heiligenstadt	75	5631
09 2 78 116	Ascha	Straubing-Bogen	1 242	8441

4 Gemeinden in alphabetischer Ordnung mit Schlüsselnummer,
Bevölkerung und Postleitzahl am 31.12.1990

A

Schlüssel- nummer	Gemeinde	Kreis/Landkreis	Bevöl- kerung	Post- leitz- zahl
09 6 61 000	Aschaffenburg, Stadt	Kreisfreie Stadt	64 098	8750
16 0 26 020	Aschara	Langensalza	541	5821
09 1 83 113	Aschau a. Inn	Mühldorf a. Inn	2 891	8261
09 1 87 114	Aschau i. Chiemgau	Rosenheim	4 155	8213
07 3 36 005	Aschbach	Kusel	342	6759
05 5 58 004	Ascheberg	Coesfeld	12 778	4715
01 0 57 001	Ascheberg (Holstein)	Plön	2 507	2323
01 0 58 008	Ascheffel	Rendsburg-Eckernförde	749	2331
16 0 28 010	Aschenhausen	Meiningen	193	6101
15 2 11 010	Aschersleben, Stadt	Aschersleben	32 545	4320
09 1 84 112	Aschheim	München	4 545	8011
15 2 15 040	Aseleben	Eisleben	356	4251
03 3 53 002	Asendorf	Harburg	1 442	2116
03 2 51 002	Asendorf	Diepholz	2 810	2811
16 0 20 010	Aspach	Gotha	339	5801
08 1 19 087	Aspach	Rems-Murr-Kreis	6 975	7152
15 3 19 030	Aspenstedt	Halberstadt	572	3601
08 1 18 003	Asperg, Stadt	Ludwigsburg	12 151	7144
07 3 39 002	Aspishelm	Mainz-Bingen	836	6531
08 1 28 006	Assamstadt	Main-Tauber-Kreis	1 770	6971
08 4 25 011	Asselfingen	Alb-Donau-Kreis	832	7901
06 5 32 001	Äblar, Stadt	Lahn-Dill-Kreis	12 307	6334
09 1 75 112	Äbling	Ebersberg	3 584	8019
07 1 43 204	Astert	Westerwaldkreis	241	5238
15 1 44 020	Ateritz	Wittenberg	530	4601
15 3 19 040	Athenstedt	Halberstadt	498	3601
05 9 66 004	Attendorn, Stadt	Olpe	22 736	5952
07 1 41 003	Attenhausen	Rhein-Lahn-Kreis	382	5409
09 2 73 115	Attenhofen	Kelheim	1 102	8301
09 1 78 115	Attenkirchen	Freising	1 740	8053
08 4 26 011	Attenweiler	Biberach	1 526	7951
12 0 26 010	Atterwasch	Guben	232	7561
09 2 78 117	Atting	Straubing-Bogen	1 188	8441
07 1 43 205	Atzelgift	Westerwaldkreis	597	5239
15 3 39 020	Atzendorf	Staßfurt	1 943	3251
08 3 15 003	Au	Breisgau-Hochschwarzwald	1 111	7801
08 2 16 002	Au am Rhein	Rastatt	2 880	7559
09 1 78 116	Au i.d. Hallertau, Markt	Freising	4 333	8309
09 6 79 114	Aub, Stadt	Würzburg	1 685	8701

A

4 Gemeinden in alphabetischer Ordnung mit Schlüsselnummer,
Bevölkerung und Postleitzahl am 31.12.1990

Schlüssel- nummer	Gemeinde	Kreis/Landkreis	Bevöl- kerung	Post- leitzahl-
09 6 73 113	Aubstadt	Rhön-Grabfeld	771	8741
14 0 23 010	Audenhain	Eilenburg	1 101	7281
07 1 35 005	Auderath	Cochem-Zell	515	5441
14 0 16 010	Audigast	Borna	410	7221
14 0 12 030	Aue, Stadt	Aue	24 447	9400
07 1 41 004	Auel	Rhein-Lahn-Kreis	230	5429
07 1 33 005	Auen	Bad Kreuznach	274	6557
08 1 19 006	Auenwald	Rems-Murr-Kreis	5 712	7159
09 2 71 113	Auerbach	Deggendorf	1 933	8351
14 0 51 010	Auerbach	Stollberg	3 501	9162
09 3 71 113	Auerbach i.d. OPf., Stadt	Amberg-Weizsach	9 183	8572
14 0 13 030	Auerbach/ Vogtl., Stadt	Auerbach	20 833	9700
14 0 21 010	Auerschütz	Döbeln	294	7301
16 0 12 020	Auerstedt	Apolda	553	5321
14 0 18 030	Auerswalde	Chemnitz	2 275	9108
03 2 57 003	Auetal	Schaumburg	6 208	3262
09 3 75 115	Aufhausen	Regensburg	1 510	8401
09 4 72 115	Aufseß	Bayreuth	1 323	8551
08 3 15 004	Auggen	Breisgau-Hochschwarzwald	2 050	7841
09 7 61 000	Augsburg, Stadt	Kreisfreie Stadt	256 877	8900
15 2 15 050	Augsdorf	Eisleben	706	4251
05 7 66 004	Augustdorf	Lippe	8 464	4936
01 0 54 008	Augustenkoog	Nordfriesland	50	2251
14 0 24 020	Augustsburg, Stadt	Flöha	2 182	9382
03 2 57 004	Auhagen	Schaumburg	1 216	3051
09 7 79 117	Auhausen	Donau-Ries	1 032	8861
01 0 58 009	Aukrug	Rendsburg-Eckernförde	3 139	2356
16 0 31 020	Auleben	Nordhausen	1 174	5501
08 4 36 008	Aulendorf, Stadt	Ravensburg	7 733	7960
14 0 16 020	Auligk	Borna	1 208	7221
07 1 41 005	Aull	Rhein-Lahn-Kreis	431	6252
15 3 31 030	Aulosen	Osterburg	247	3551
16 0 45 020	Auma, Stadt	Zeulenroda	3 294	6572
01 0 53 003	Aumühle	Herzogtum Lauenburg	3 365	2055
09 6 72 111	Aura a.d. Saale	Bad Kissingen	764	8737
09 6 77 116	Aura i. Sinngrund	Main-Spessart	1 118	8781
09 5 71 114	Aurach	Ansbach	2 703	8801
09 5 72 114	Aurachtal	Erlangen-Höchstädt	2 238	8521
03 4 52 001	Aurich, Stadt	Aurich	36 856	2960

Schlüssel- nummer	Gemeinde	Kreis/Landkreis	Bevöl- kerung	Post- leitzahl-
01 0 59 103	Ausacker	Schleswig-Flensburg	515	2395
15 3 30 030	Ausleben	Oschersleben	2 226	3231
09 2 71 114	Außernzell	Deggendorf	1 291	8359
14 0 23 020	Authausen	Eilenburg	550	7281
01 0 61 005	Außer	Steinburg	125	2217
07 2 32 006	Auw an der Kyll	Bitburg-Prüm	179	5521
07 2 32 202	Auw bei Prüm	Bitburg-Prüm	663	5545
01 0 54 009	Aventoft	Nordfriesland	537	2268
01 0 51 003	Averlak	Dithmarschen	614	2226
15 1 24 030	Axien	Jessen	705	7901
03 3 56 001	Axstedt	Osterholz	1 092	2864
09 1 84 137	Aying	München	3 235	8011
07 2 35 002	Ayl	Trier-Saarburg	1 102	5511
09 7 72 117	Aystetten	Augsburg	2 590	8901

B

13 0 32 040	Baabe, Ostseebad	Rügen	764	2334
15 1 12 030	Baalberge	Bernburg	1 428	4351
14 0 37 020	Baalsdorf	Leipzig	1 006	7101
07 1 37 007	Baar	Mayen-Koblenz	742	5441
09 1 86 113	Baar-Ebenhausen	Pfaffenhofen a.d. Ilm	4 309	8076
15 1 26 030	Baasdorf	Köthen	475	4371
12 0 22 020	Babben	Finsterwalde	116	7981
15 3 31 040	Baben	Osterburg	248	3501
09 7 78 115	Babenhausen, Markt	Unterallgäu	4 879	8943
06 4 32 002	Babenhausen, Stadt	Darmstadt-Dieburg	15 066	6113
09 1 87 116	Babensham	Rosenheim	2 466	8099
12 0 47 010	Babitz	Wittstock	143	1931
12 0 19 020	Babow	Cottbus	255	7501
13 0 40 010	Babst	Wismar	469	2401
09 3 75 116	Bach a.d. Donau	Regensburg	1 627	8401
07 3 39 003	Bacharach, Stadt	Mainz-Bingen	2 385	6533
07 1 32 004	Bachenberg	Altenkirchen (Westerwald)	101	5230
16 0 40 020	Bachfeld	Sonneberg	508	6401
09 7 73 112	Bachhagel	Dillingen a.d. Donau	1 945	8887
16 0 38 010	Bachra	Sömmerda	691	5231
08 1 19 008	Backnang, Stadt	Rems-Murr-Kreis	31 687	7150
09 2 73 116	Bad Abbach, Markt	Kelheim	7 106	8403
09 1 87 117	Bad Aibling, Stadt	Rosenheim	14 163	8202

Schlüssel- nummer	Gemeinde	Kreis/Landkreis	Bevöl- kerung	Post- leitz- zahl
09 4 79 111	Bad Alexandersbad	Wunsiedel 1. Fichtelgebirge	1 344	8591
08 3 36 006	Bad Bellingen	Lörrach	3 305	7848
03 4 56 001	Bad Bentheim, Stadt	Grafschaft Bentheim	13 953	4444
07 3 37 005	Bad Bergzabern, Stadt	Südliche Weinstraße	7 516	6748
16 0 43 060	Bad Berka, Stadt	Weimar	5 501	5302
05 9 70 004	Bad Berleburg, Stadt	Siegen-Wittgenstein	20 471	5920
09 4 72 116	Bad Berneck 1. Fichtelgebirge, Stadt	Bayreuth	5 241	8582
07 1 35 501	Bad Bertrich	Cochem-Zell	1 141	5582
03 3 60 002	Bad Bevensen, Stadt	Uelzen	8 737	3118
15 2 29 040	Bad Bibra, Stadt	Nebra	2 287	4802
09 2 77 113	Bad Birnbach, Markt	Rottal-Inn	5 323	8345
16 0 33 070	Bad Blankenburg, Stadt	Rudolstadt	7 958	6823
09 6 72 112	Bad Bocklet, Markt	Bad Kissingen	4 152	8733
14 0 42 040	Bad Brambach	Oelsnitz	2 034	9932
01 0 60 004	Bad Bramstedt, Stadt	Segeberg	9 824	2357
07 1 31 006	Bad Breisig, Stadt	Ahrweiler	7 598	5484
09 6 72 113	Bad Brückenau, Stadt	Bad Kissingen	6 743	8788
08 4 26 013	Bad Buchau, Stadt	Biberach	3 914	7952
06 5 33 003	Bad Camberg, Stadt	Limburg-Weilburg	12 990	6277
16 0 23 110	Bad Colberg	Hildburghausen	219	6111
08 1 17 006	Bad Ditzenbach	Göppingen	3 263	7342
13 0 13 040	Bad Doberan, Stadt	Bad Doberan	12 119	2560
05 7 62 004	Bad Driburg, Stadt	Höxter	17 525	3490
14 0 23 050	Bad Düben, Stadt	Eilenburg	8 744	7282
07 3 32 002	Bad Dürkheim, Stadt	Bad Dürkheim	17 209	6702
15 2 27 050	Bad Dürrenberg, Stadt	Merseburg	12 954	4203
08 3 26 003	Bad Dür rheim, Stadt	Schwarzwald-Baar-Kreis	11 129	7737
03 2 57 005	Bad Eilsen	Schaumburg	2 104	3064
14 0 42 150	Bad Elster, Stadt	Oelsnitz	3 748	9933
07 1 41 006	Bad Ems, Stadt	Rhein-Lahn-Kreis	10 248	5427
06 5 34 003	Bad Endbach	Marburg-Biedenkopf	8 294	3551
09 1 87 128	Bad Endorf, Markt	Rosenheim	5 863	8207
03 4 59 003	Bad Essen	Osnabrück	12 967	4515
09 1 87 129	Bad Fellnbach	Rosenheim	5 834	8201
16 0 14 090	Bad Frankenhausen/ Kyffhäuser, Stadt	Artern	9 652	4732
12 0 12 070	Bad Freienwalde, Stadt	Bad Freienwalde	10 954	1310
08 1 25 005	Bad Friedrichshall, Stadt	Heilbronn	12 871	7107
09 2 75 116	Bad Füssing	Passau	5 554	8397
03 1 55 001	Bad Gandersheim, Stadt	Northeim	11 407	3353

4 Gemeinden in alphabetischer Ordnung mit Schlüsselnummer,
Bevölkerung und Postleitzahl am 31.12.1990

B

Schlüssel- nummer	Gemeinde	Kreis/Landkreis	Bevöl- kerung	Post- leitz- zahl
14 0 44 250	Bad Gottleuba, Kurort, Stadt	Pirna	2 209	8302
03 1 56 001	Bad Grund (Harz), Bergstadt	Osterode am Harz	3 175	3362
03 1 53 002	Bad Harzburg, Stadt	Goslar	23 882	3388
09 1 73 111	Bad Heilbrunn	Bad Tölz-Wolfratshausen	3 078	8173
08 2 35 033	Bad Herrenalb, Stadt	Calw	7 122	7506
06 6 32 002	Bad Hersfeld, Kreisstadt	Hersfeld-Rotenburg	30 249	6430
07 1 38 004	Bad Hönningen, Stadt	Neuwied	5 646	5462
06 4 34 001	Bad Homburg v.d. Höhe, Stadt	Hochtaunuskreis	51 820	6380
05 3 82 008	Bad Honnef, Stadt	Rhein-Sieg-Kreis	22 577	5340
03 4 59 004	Bad Iburg, Stadt	Osnabrück	10 416	4505
06 6 33 002	Bad Karlshafen, Stadt	Kassel	4 886	3522
09 6 72 114	Bad Kissingen, Stadt	Bad Kissingen	21 081	8730
13 0 40 020	Bad Kleinen	Wismar	3 573	2403
16 0 41 170	Bad Klosterlausnitz	Stadtroda	2 719	6532
06 4 37 001	Bad König, Stadt	Odenwaldkreis	8 590	6123
09 6 73 141	Bad Königshofen i. Grabfeld, Stadt ..	Rhön-Grabfeld	6 411	8742
15 2 28 200	Bad Kösen, Stadt	Naumburg	5 133	4803
16 0 19 270	Bad Köstritz, Stadt	Gera	3 439	6514
09 1 80 112	Bad Kohlgrub	Garmisch-Partenkirchen	2 107	8112
07 1 33 006	Bad Kreuznach, Stadt	Bad Kreuznach	40 950	6550
08 3 15 006	Bad Krozingen	Breisgau-Hochschwarzwald	13 041	7812
05 9 70 028	Bad Laasphe, Stadt	Siegen-Wittgenstein	15 139	5928
03 4 59 005	Bad Laer	Osnabrück	6 497	4518
16 0 26 030	Bad Langensalza, Stadt	Langensalza	16 495	5820
15 2 27 210	Bad Lauchstädt, Stadt	Merseburg	4 063	4204
14 0 27 210	Bad Lausick, Stadt	Geithain	5 738	7232
03 1 56 002	Bad Lauterberg im Harz, Stadt	Osterode am Harz	13 318	3422
16 0 15 380	Bad Liebenstein, Stadt	Bad Salzungen	3 809	6202
12 0 13 020	Bad Liebenwerda, Stadt	Bad Liebenwerda	5 907	7950
08 2 35 008	Bad Liebenzell, Stadt	Calw	8 087	7263
05 7 74 008	Bad Lippspringe, Stadt	Paderborn	12 860	4792
07 1 43 206	Bad Marienberg (Westerwald), Stadt ..	Westerwaldkreis	5 437	5439
08 1 28 007	Bad Mergentheim, Stadt	Main-Tauber-Kreis	21 567	6990
03 2 52 002	Bad Münder am Deister, Stadt	Hameln-Pyrmont	18 977	3252
07 1 33 007	Bad Münster am Stein-Eberburg, Stadt	Bad Kreuznach	3 612	6552
05 3 66 004	Bad Münstereifel, Stadt	Euskirchen	16 163	5358
14 0 53 150	Bad Muskau, Stadt	Weißwasser	4 255	7582
06 4 40 002	Bad Nauheim, Stadt	Wetteraukreis	28 599	6350
03 2 57 006	Bad Nenndorf	Schaumburg	9 423	3052

Schlüssel- nummer	Gemeinde	Kreis/Landkreis	Bevöl- kerung	Post- leitz- zahl
07 1 31 007	Bad Neuenahr-Ahrweiler, Stadt	Ahrweiler	25 178	5483
09 6 73 114	Bad Neustadt a.d. Saale, Stadt	Rhön-Grabfeld	14 859	8740
05 7 70 004	Bad Oeynhausen, Stadt	Minden-Lübbecke	46 475	4970
01 0 62 004	Bad Oldesloe, Stadt	Stormarn	21 097	2060
06 4 35 001	Bad Orb, Stadt	Main-Kinzig-Kreis	9 146	6482
08 3 17 008	Bad Peterstal-Griesbach	Ortenaukreis	3 225	7605
03 2 52 003	Bad Pyrmont, Stadt	Hamel-Pyrmont	22 012	3280
08 1 25 006	Bad Rappenau, Stadt	Heilbronn	15 884	6927
09 1 72 114	Bad Reichenhall, Stadt	Berchtesgadener Land	16 676	8230
08 2 37 075	Bad Rippoldsau-Schapbach	Freudenstadt	2 527	7624
03 4 59 006	Bad Rothenfelde	Osnabrück	6 107	4502
12 0 24 380	Bad Saarow-Pieskow	Fürstenwalde	3 982	1242
03 1 56 003	Bad Sachsa, Stadt	Osterode am Harz	8 693	3423
08 3 37 096	Bad Säckingen, Stadt	Waldshut	15 144	7880
03 2 54 005	Bad Salzdetfurth, Stadt	Hildesheim	13 959	3202
06 6 31 001	Bad Salzschlirf	Fulda	3 035	6427
05 7 66 008	Bad Salzuflen, Stadt	Lippe	53 771	4902
16 0 15 520	Bad Salzungen, Stadt	Bad Salzungen	21 241	6200
05 9 74 008	Bad Sassendorf	Soest	10 147	4772
14 0 44 630	Bad Schandau, Stadt	Pirna	3 387	8320
15 1 44 300	Bad Schmiedeberg, Stadt	Wittenberg	4 334	4603
08 2 15 100	Bad Schönborn	Karlsruhe	9 430	7525
08 4 26 014	Bad Schussenried, Stadt	Biberach	7 572	7953
06 4 39 002	Bad Schwalbach, Kreisstadt	Rheingau-Taunus-Kreis	10 222	6208
01 0 55 004	Bad Schwartau, Stadt	Ostholstein	20 224	2407
01 0 60 005	Bad Segeberg, Stadt	Segeberg	14 918	2360
06 4 36 001	Bad Soden am Taunus, Stadt	Main-Taunus-Kreis	18 905	6232
06 4 35 002	Bad Soden-Salmünster, Stadt	Main-Kinzig-Kreis	11 829	6483
06 6 36 001	Bad Sooden-Allendorf, Stadt	Werra-Meißner-Kreis	9 496	3437
09 4 75 112	Bad Steben, Markt	Hof	3 804	8675
15 3 32 190	Bad Suderode	Quedlinburg	1 954	4302
13 0 29 040	Bad Sülze, Stadt	Ribnitz-Damgarten	2 719	2594
16 0 12 410	Bad Sulza, Stadt	Apolda	3 309	5322
08 2 35 084	Bad Telnach-Zavelstein, Stadt	Calw	2 718	7264
16 0 26 370	Bad Tennstedt, Stadt	Langensalza	2 949	5822
09 1 73 112	Bad Tölz, Stadt	Bad Tölz-Wolfratshausen	14 867	8170
08 1 17 007	Bad Überkingen	Göppingen	3 785	7347
08 4 15 078	Bad Urach, Stadt	Reutlingen	12 404	7432
06 4 40 003	Bad Vilbel, Stadt	Wetteraukreis	25 075	6368

4 Gemeinden in alphabetischer Ordnung mit Schlüsselnummer,
Bevölkerung und Postleitzahl am 31.12.1990

B

Schlüssel- nummer	Gemeinde	Kreis/Landkreis	Bevöl- kerung	Post- leitz- zahl
08 4 36 009	Bad Waldsee, Stadt	Ravensburg	16 451	7967
09 1 82 111	Bad Wiessee	Miesbach	4 492	8182
06 6 35 003	Bad Wildungen, Stadt	Waldeck-Frankenberg	16 882	3590
12 0 37 950	Bad Wilsnack, Stadt	Perleberg	2 826	2902
08 1 25 007	Bad Wimpfen, Stadt	Heilbronn	6 287	7107
09 5 75 112	Bad Windsheim, Stadt	Neustadt a.d.Aisch-Bad Windsheim	11 734	8532
09 7 78 116	Bad Wörishofen, Stadt	Unterallgäu	12 949	8939
08 4 36 010	Bad Wurzach, Stadt	Ravensburg	12 822	7954
03 4 51 002	Bad Zwischenahn	Ammerland	23 828	2903
03 4 59 007	Badbergen	Osnabrück	4 093	4574
03 1 58 002	Baddeckenstedt	Wolfenbüttel	2 945	3326
15 3 32 020	Badeborn	Quedlinburg	1 375	4301
15 3 36 690	Badel	Salzwedel	559	3591
07 2 32 007	Badem	Bitburg-Prüm	893	5521
08 2 11 000	Baden-Baden, Stadt	Stadtkreis	51 849	7570
01 0 62 003	Badendorf	Stormarn	730	2401
07 1 40 005	Badenhard	Rhein-Hunsrück-Kreis	134	5449
03 1 56 004	Badenhausen	Osterode am Harz	2 097	3363
07 3 39 004	Badenheim	Mainz-Bingen	441	6555
08 3 15 007	Badenweiler	Breisgau-Hochschwarzwald	3 688	7847
15 3 19 050	Badersleben	Halberstadt	1 248	3602
15 3 40 020	Badingen	Stendal	557	3501
12 0 25 040	Badingen	Gransee	840	1431
13 0 16 010	Badow	Gadebusch	330	2731
16 0 39 030	Badra	Sondershausen	617	5401
14 0 19 010	Badrina	Delitzsch	505	7271
09 7 73 113	Bächingen a.d. Brenz	Dillingen a.d. Donau	1 144	8881
12 0 37 020	Baek	Perleberg	748	2911
01 0 53 004	Bäk	Herzogtum Lauenburg	695	2418
01 0 53 005	Bälau	Herzogtum Lauenburg	209	2413
07 1 40 006	Bärenbach	Rhein-Hunsrück-Kreis	333	6541
07 1 33 008	Bärenbach	Bad Kreuznach	486	6581
12 0 19 030	Bärenbrück	Cottbus	206	7521
14 0 20 030	Bärenburg, Kurort	Dippoldiswalde	318	8236
14 0 20 040	Bärenfels, Kurort	Dippoldiswalde	330	8234
12 0 26 020	Bärenklau	Guben	377	7561
12 0 36 010	Bärenklau	Oranienburg	502	1421
14 0 26 010	Bärenklause-Kautzsch	Freital	251	8211
14 0 11 030	Bärenstein	Annaberg	2 987	9303

B

4 Gemeinden in alphabetischer Ordnung mit Schlüsselnummer,
Bevölkerung und Postleitzahl am 31.12.1990

Schlüssel- nummer	Gemeinde	Kreis/Landkreis	Bevöl- kerung	Post- leitz- zahl
14 0 20 050	Bärenstein, Stadt	Dippoldiswalde	1 071	8243
08 3 27 004	Bärenthal	Tuttlingen	498	7201
14 0 58 010	Bärenwalde	Zwickau	1 031	9504
09 3 77 112	Bärnau, Stadt	Tirschenreuth	3 789	8599
14 0 22 030	Bärnsdorf	Dresden	534	8101
14 0 34 490	Bärwalde	Hoyerswerda	194	7701
07 1 33 009	Bärweiler	Bad Kreuznach	306	6570
05 3 54 008	Baesweiler, Stadt	Aachen	24 442	5112
13 0 28 010	Bagemühl	Pasewalk	212	2101
12 0 44 010	Bagenz	Spremberg	249	7591
08 3 16 002	Bahlingen	Emmendingen	3 456	7836
12 0 27 030	Bahnsdorf	Herzberg	190	7901
12 0 43 040	Bahnsdorf	Senftenberg	380	7801
14 0 47 010	Bahra	Riesa	490	8401
14 0 44 760	Bahratal	Pirna	891	8301
03 1 54 001	Bahrdorf	Helmstedt	2 043	3181
12 0 22 050	Bahren	Finsterwalde	225	7981
16 0 32 010	Bahren	Pößneck	99	6841
03 2 51 003	Bahrenborstel	Diepholz	1 204	2839
15 3 41 030	Bahrendorf	Wanzleben	1 020	3101
01 0 61 006	Bahrenfleth	Steinburg	562	2211
01 0 60 006	Bahrenhof	Segeberg	170	2061
12 0 21 010	Bahro	Eisenhüttenstadt	107	1221
08 4 36 011	Balenfurt	Ravensburg	6 617	7982
09 2 74 118	Baierbach	Landshut	632	8311
09 1 84 113	Baierbrunn	München	2 392	8021
09 1 75 113	Baiern	Ebersberg	1 190	8019
08 2 37 004	Baiersbronn	Freudenstadt	15 883	7292
09 5 72 115	Baiersdorf, Stadt	Erlangen-Höchstadt	6 292	8523
08 4 36 012	Baindt	Ravensburg	4 397	7982
09 7 77 114	Baisweil	Ostallgäu	1 171	8951
12 0 15 020	Baitz	Belzig	249	1821
03 4 60 001	Bakum	Vechta	4 936	2849
09 7 80 113	Balderschwang	Oberallgäu	209	8975
07 2 35 003	Baldringen	Trier-Saarburg	173	5504
07 1 41 007	Balduinstein	Rhein-Lahn-Kreis	614	6251
07 2 32 203	Balesfeld	Bitburg-Prüm	206	5541
03 2 56 001	Balge	Nienburg (Weser)	1 735	3071
08 3 27 005	Balgheim	Tuttlingen	833	7201

4 Gemeinden in alphabetischer Ordnung mit Schlüsselnummer,
Bevölkerung und Postleitzahl am 31.12.1990

B

Schlüssel- nummer	Gemeinde	Kreis/Landkreis	Bevöl- kerung	Post- leit- zahl
15 2 29 020	Balgstädt	Nebra	695	4801
08 4 17 002	Balingen, Stadt	Zollernalbkreis	31 738	7460
03 3 59 004	Balje	Stade	1 198	2161
08 4 25 013	Ballendorf	Alb-Donau-Kreis	625	7901
14 0 27 360	Ballendorf	Geithain	336	7231
15 3 32 030	Ballenstedt, Stadt	Quedlinburg	8 020	4303
15 3 31 050	Ballerstedt	Osterburg	366	3541
16 0 26 040	Ballhausen	Langensalza	993	5821
13 0 36 030	Ballin	Strasburg	524	2151
08 3 15 008	Ballrechten-Dottingen	Breisgau-Hochschwarzwald	1 776	7801
16 0 20 020	Ballstädt	Gotha	790	5801
16 0 43 020	Ballstedt	Weimar	223	5301
13 0 22 020	Balow	Ludwigslust	351	2801
08 1 16 007	Baltmannsweiler	Esslingen	5 357	7066
03 4 52 002	Baltrum	Aurich	492	2985
05 9 62 008	Balve, Stadt	Märkischer Kreis	11 416	5983
09 7 74 115	Balzhausen	Günzburg	1 016	8909
08 4 25 140	Balzheim	Alb-Donau-Kreis	1 614	7959
09 4 61 000	Bamberg, Stadt	Kreisfreie Stadt	70 521	8600
12 0 41 020	Bamme	Rathenow	349	1831
08 2 26 006	Bammental	Rhein-Neckar-Kreis	6 077	6919
15 3 25 040	Bandau	Klötze	464	3581
13 0 17 020	Bandelin	Greifswald	923	2201
13 0 21 040	Bandenitz	Hagenow	337	2821
13 0 14 010	Bandow	Bützow	184	2621
07 3 35 002	Bann	Kaiserslautern	2 263	6791
07 1 43 003	Bannberscheid	Westerwaldkreis	525	5431
01 0 55 005	Bannesdorf auf Fehmarn	Ostholstein	2 249	2448
14 0 26 020	Bannewitz	Freital	3 340	8213
13 0 41 020	Bansin, Seebad	Wolgast	2 807	2253
03 2 54 006	Banteln	Hildesheim	1 617	3211
12 0 30 020	Bantikow	Kyritz	489	1901
13 0 21 050	Bantín	Hagenow	349	2824
12 0 35 030	Banzendorf	Neuruppin	217	1951
13 0 21 060	Banzin	Hagenow	341	2831
13 0 33 020	Banzkow	Schwerin	1 593	2711
07 3 37 006	Barbelroth	Südliche Weinstraße	578	6749
09 3 75 117	Barbing	Regensburg	3 545	8408
15 3 38 010	Barby/ Elbe, Stadt	Schönebeck	5 220	3302

4 Gemeinden in alphabetischer Ordnung mit Schlüsselnummer,
Bevölkerung und Postleitzahl am 31.12.1990

Schlüssel- nummer	Gemeinde	Kreis/Landkreis	Bevöl- kerung	Post- leitzahl
16 0 15 020	Barchfeld	Bad Salzungen	3 809	6204
16 0 43 030	Barchfeld an der Ilm	Weimar	234	5301
12 0 28 030	Bardenitz	Jüterbog	667	1701
03 3 55 004	Bardowick, Flecken	Lüneburg	4 612	2123
03 2 51 004	Barenburg, Flecken	Diepholz	1 197	2839
03 3 55 005	Barendorf	Lüneburg	1 186	2121
12 0 30 030	Barenthin	Kyritz	401	1901
01 0 51 004	Bargenstedt	Dithmarschen	853	2223
01 0 62 005	Bargfeld-Stegen	Stormarn	2 048	2061
13 0 12 030	Bargischow	Anklam	441	2141
01 0 58 010	Bargstall	Rendsburg-Eckernförde	127	2377
01 0 58 011	Bargstedt	Rendsburg-Eckernförde	686	2371
03 3 59 005	Bargstedt	Stade	1 497	2165
01 0 62 006	Bargteheide, Stadt	Stormarn	11 719	2072
01 0 54 010	Bargum	Nordfriesland	600	2255
01 0 60 007	Bark	Segeberg	855	2361
01 0 58 012	Barkelsby	Rendsburg-Eckernförde	1 484	2331
01 0 51 005	Barkenholm	Dithmarschen	201	2241
13 0 23 020	Barkow	Lübz	333	2861
15 3 45 010	Barleben	Wolmirstedt	3 691	3103
01 0 51 006	Barlt	Dithmarschen	825	2221
01 0 57 002	Barmissen	Pföln	177	2315
01 0 56 002	Barmstedt, Stadt	Pinneberg	8 568	2202
15 3 36 040	Barnebeck	Salzwedel	304	3561
15 3 30 040	Barneberg	Oschersleben	918	3232
13 0 40 030	Barnekow	Wismar	443	2401
12 0 41 030	Barnewitz	Rathenow	358	1831
13 0 33 030	Barnin	Schwerin	359	2711
01 0 62 008	Barnitz	Stormarn	714	2067
15 2 33 030	Barnstädt	Querfurt	1 364	4241
03 3 55 006	Barnstedt	Lüneburg	647	2121
03 2 51 005	Barnstorf, Flecken	Diepholz	5 601	2847
05 7 66 012	Barntrop, Stadt	Lippe	8 989	4924
01 0 57 003	Barsbek	Pföln	582	2306
01 0 62 009	Barsbüttel	Stormarn	10 438	2000
12 0 25 050	Barsdorf	Gransee	159	1431
12 0 30 040	Barsikow	Kyritz	284	1901
03 2 53 001	Barsinghausen, Stadt	Hannover	33 391	3013
03 4 53 001	Barßel	Clöppenburg	9 940	2914

4 Gemeinden in alphabetischer Ordnung mit Schlüsselnummer,
Bevölkerung und Postleitzahl am 31.12.1990

B

Schlüssel- nummer	Gemeinde	Kreis/Landkreis	Bevöl- kerung	Post- leitz- zahl
13 0 29 060	Bartelshagen I b. Ribnitz-Damgarten	Ribnitz-Damgarten	763	2591
13 0 29 050	Bartelshagen II b. Barth	Ribnitz-Damgarten	536	2591
13 0 13 050	Bartenshagen-Parkentin	Bad Doberan	833	2561
15 3 20 040	Bartensleben	Haldensleben	466	3241
13 0 29 070	Barth, Stadt	Ribnitz-Damgarten	11 549	2380
08 1 36 007	Bartholomä	Ostalbkreis	1 882	7071
13 0 19 010	Bartmannshagen	Grimmen	455	2321
13 0 11 030	Bartow	Altentreptow	697	2021
03 3 60 003	Barum	Uelzen	786	3119
03 3 55 007	Barum	Lüneburg	1 238	2123
14 0 14 010	Baruth	Bautzen	1 488	8601
12 0 48 030	Baruth, Stadt	Zossen	1 886	1632
03 2 51 006	Barver	Diepholz	1 166	2841
03 1 51 002	Barwedel	Gifhorn	955	3181
07 1 31 008	Barweiler	Ahrweiler	501	5489
12 0 18 020	Barzig	Calau	91	7541
07 2 33 002	Basberg	Daun	65	5531
03 3 57 004	Basdahl	Rotenburg (Wümme)	1 357	2740
12 0 16 020	Basdorf	Bernau	2 935	1293
12 0 35 040	Basdorf	Neuruppin	31	1951
13 0 24 010	Basedow	Malchin	765	2051
01 0 53 006	Basedow	Herzogtum Lauenburg	442	2059
07 1 37 202	Bassenheim	Mayen-Koblenz	2 525	5401
14 0 31 010	Baßlitz	Großenhain	566	8281
03 2 51 007	Bassum, Stadt	Diepholz	13 999	2830
09 6 73 116	Bastheim	Rhön-Grabfeld	2 369	8741
01 0 53 007	Basthorst	Herzogtum Lauenburg	365	2053
13 0 13 060	Bastorf	Bad Doberan	1 025	2561
14 0 23 030	Battaune	Eilenburg	366	7281
06 6 35 004	Battenberg (Eder), Stadt	Waldeck-Frankenberg	5 537	3559
07 3 32 003	Battenberg (Pfalz)	Bad Dürkheim	446	6719
15 1 24 040	Battin	Jessen	318	7901
07 3 40 202	Battweiler	Pirmasens	712	6661
12 0 45 020	Batzlow	Strausberg	203	1261
14 0 31 020	Bauda	Großenhain	515	8281
09 5 75 113	Baudenbach, Markt	Neustadt a.d.Aisch-Bad Windsheim	1 029	8531
16 0 28 020	Bauerbach	Meiningen	340	6101
07 2 32 008	Bauler	Bitburg-Prüm	82	5529
07 1 31 009	Bauler	Ahrweiler	52	5489

4 Gemeinden in alphabetischer Ordnung mit Schlüsselnummer,
Bevölkerung und Postleitzahl am 31.12.1990

Schlüssel- nummer	Gemeinde	Kreis/Landkreis	Bevöl- kerung	Post- leitz- zahl
15 2 29 030	Baumersroda	Nebra	377	4801
12 0 25 060	Baumgarten	Gransee	111	1431
13 0 14 020	Baumgarten	Bützow	556	2621
07 1 34 005	Baumholder, Stadt	Birkenfeld	4 019	6587
09 4 71 115	Baunach, Stadt	Bamberg	3 335	8611
06 6 33 003	Baunatal, Stadt	Kassel	24 941	3507
07 2 31 004	Bausendorf	Bernkastel-Wittlich	1 206	5561
07 2 32 009	Baustert	Bitburg-Prüm	490	5521
14 0 14 030	Bautzen, Stadt	Bautzen	48 588	8600
03 4 54 002	Bawinkel	Emsland	2 007	4454
09 2 77 112	Bayerbach	Rottal-Inn	1 652	8399
09 2 74 119	Bayerbach b. Ergoldsbach	Landshut	1 374	8301
07 3 33 004	Bayerfeld-Steckweiler	Donnersbergkreis	470	6761
09 2 76 115	Bayerisch Eisenstein	Regen	1 588	8371
09 1 72 115	Bayerisch Gmain	Berchtesgadener Land	2 721	8232
09 1 80 113	Bayersolen	Garmisch-Partenkirchen	1 044	8117
09 4 62 000	Bayreuth, Stadt	Kreisfreie Stadt	72 345	8580
09 1 82 112	Bayrischzell	Miesbach	1 684	8163
01 0 60 008	Bebensee	Segeberg	556	2361
16 0 29 030	Beberstedt	Mühlhausen	821	5701
15 3 20 050	Bebertal	Haldensleben	1 625	3241
06 6 32 003	Bebra, Stadt	Hersfeld-Rotenburg	15 632	6440
07 1 41 008	Becheln	Rhein-Lahn-Kreis	714	5409
07 3 31 005	Bechenheim	Alzey-Worms	457	6509
07 1 33 011	Becherbach	Bad Kreuznach	1 028	6764
07 1 33 010	Becherbach bei Kirn	Bad Kreuznach	441	6571
07 3 40 203	Bechhofen	Pirmasens	2 064	6791
09 5 71 115	Bechhofen, Markt	Ansbach	5 647	8809
16 0 33 050	Bechstädt	Rudolstadt	173	6821
16 0 43 040	Bechstädtstraß	Weimar	189	5301
07 3 31 006	Bechtheim	Alzey-Worms	1 611	6521
07 3 31 007	Bechtolsheim	Alzey-Worms	1 359	6509
03 3 59 006	Beckdorf	Stade	1 943	2151
03 2 57 007	Beckedorf	Schaumburg	1 565	3061
03 4 58 001	Beckeln	Oldenburg (Oldenburg)	798	2833
15 3 30 050	Beckendorf-Neindorf	Oschersleben	837	3231
10 0 42 111	Beckingen	Merzig-Wadern	15 600	6645
05 5 70 008	Beckum, Stadt	Warendorf	36 772	4720
14 0 52 020	Beckwitz	Torgau	653	7291

4 Gemeinden in alphabetischer Ordnung mit Schlüsselnummer,
Bevölkerung und Postleitzahl am 31.12.1990

B

Schlüssel- nummer	Gemeinde	Kreis/Landkreis	Bevöl- kerung	Post- leit- zahl
05 3 62 004	Bedburg, Stadt	Erftkreis	21 524	5012
05 1 54 004	Bedburg-Hau	Kleve	12 328	4194
03 3 52 003	Bederkesa, Flecken	Cuxhaven	4 320	2852
07 3 36 106	Bedesbach	Kusel	726	6799
16 0 23 030	Bedheim	Hildburghausen	625	6111
03 3 51 003	Beedenbostel	Celle	883	3101
05 5 70 012	Beelen	Warendorf	5 156	4413
15 3 40 030	Beelitz	Stendal	82	3502
12 0 38 020	Beelitz, Stadt	Potsdam	5 908	1504
15 3 20 060	Beendorf	Haldensleben	841	3241
12 0 46 020	Beenz	Templin	158	2081
12 0 39 020	Beenz	Prenzlau	320	2131
14 0 19 020	Beerendorf	Delitzsch	413	7271
12 0 24 040	Beerfelde	Fürstenwalde	367	1241
06 4 37 002	Beerfelden, Stadt	Odenwaldkreis	6 996	6124
14 0 13 040	Beerheide	Auerbach	731	9701
14 0 32 030	Beerwalde	Hainichen	258	9251
14 0 20 060	Beerwalde	Dippoldiswalde	299	8231
12 0 32 030	Beesdau	Luckau	258	7961
15 1 12 040	Beesenlaublingen	Bernburg	1 826	4341
15 2 35 020	Beesenstedt	Saalkreis	1 386	4101
12 0 14 030	Beeskow, Stadt	Beeskow	8 874	1230
03 4 54 003	Beesten	Emsland	1 539	4452
13 0 15 020	Beestland	Demmin	138	2031
12 0 36 020	Beetz	Oranienburg	863	1421
15 3 25 050	Beetzendorf	Klötze	2 035	3582
13 0 15 030	Beggerow	Demmin	756	2031
01 0 53 008	Behlendorf	Herzogtum Lauenburg	330	2419
13 0 19 020	Behnkendorf	Grimmen	378	2321
15 3 20 070	Behnsdorf	Haldensleben	782	3241
13 0 37 030	Behren-Lübchin	Teterow	626	2051
01 0 54 011	Behrendorf	Nordfriesland	487	2251
15 3 31 070	Behrendorf	Osterburg	630	3541
13 0 17 030	Behrenhoff	Greifswald	427	2201
01 0 57 004	Behrensdorf (Ostsee)	Piön	567	2322
16 0 26 050	Behringen	Langensalza	1 687	5821
16 0 28 030	Behrungen	Meiningen	591	6101
14 0 21 020	Beicha	Döbeln	394	7301
16 0 38 020	Beichlingen	Sömmerda	708	5231

B

4 Gemeinden in alphabetischer Ordnung mit Schlüsselnummer,
Bevölkerung und Postleitzahl am 31.12.1990

Schlüssel- nummer	Gemeinde	Kreis/Landkreis	Bevöl- kerung	Post- leitz- zahl
13 0 40 040	Beidendorf	Wismar	628	2401
01 0 61 007	Beidenfleth	Steinburg	916	2211
14 0 49 020	Beierfeld	Schwarzenberg	3 761	9433
14 0 30 060	Beiersdorf	Grimma	538	7241
14 0 38 010	Beiersdorf	Löbau	1 449	8701
14 0 31 030	Beiersdorf	Großenhain	397	8281
14 0 54 010	Beiersdorf	Werdau	707	9621
12 0 12 080	Beiersdorf	Bad Freienwalde	381	1311
12 0 13 030	Beiersdorf	Bad Liebenwerda	248	7901
03 1 54 002	Beierstedt	Helmstedt	458	3339
07 2 32 010	Beilingen	Bitburg-Prüm	336	5522
09 1 76 114	Beilngries, Stadt	Eichstätt	7 567	8432
14 0 52 030	Beilrode	Torgau	2 414	7292
07 1 35 007	Beilstein	Cochem-Zell	152	5591
08 1 25 008	Beilstein, Stadt	Heilbronn	5 705	7141
08 4 25 014	Belmerstetten	Alb-Donau-Kreis	2 008	7901
07 3 38 002	Beindersheim	Ludwigshafen	2 976	6711
16 0 23 040	Beinerstadt	Hildburghausen	462	6111
07 2 33 003	Beinhausen	Daun	84	5569
01 0 61 008	Bekdorf	Steinburg	74	2213
01 0 61 010	Bekmünde	Steinburg	184	2210
07 2 35 004	Bekond	Trier-Saarburg	650	5501
01 0 57 005	Belau	Plön	386	2355
01 0 58 013	Beldorf	Rendsburg-Eckernförde	334	2215
07 1 40 007	Belg	Rhein-Hunsrück-Kreis	131	5581
14 0 52 040	Belgern, Stadt	Torgau	3 444	7293
14 0 30 070	Belgershain	Grimma	1 369	7241
07 1 40 008	Belgweiler	Rhein-Hunsrück-Kreis	209	6540
07 1 37 008	Bell	Mayen-Koblenz	1 446	5441
07 1 40 009	Bell (Hunsrück)	Rhein-Hunsrück-Kreis	1 388	5448
15 1 12 050	Belleben	Bernburg	1 159	4341
09 7 75 115	Bellenberg	Neu-Ulm	3 921	7919
07 3 34 001	Bellheim	Germersheim	7 355	6729
13 0 20 020	Bellin	Güstrow	358	2601
13 0 28 030	Belling	Pasewalk	578	2101
07 1 43 207	Bellingen	Westerwaldkreis	509	5439
15 3 40 550	Bellingen	Stendal	343	3501
16 0 39 040	Bellstedt	Sondershausen	225	5401
03 4 59 008	Belm	Osnabrück	11 824	4513

4 Gemeinden in alphabetischer Ordnung mit Schlüsselnummer,
Bevölkerung und Postleitzahl am 31.12.1990

B

Schlüssel- nummer	Gemeinde	Kreis/Landkreis	Bevöl- kerung	Post- leit- zahl-
16 0 28 040	Belrieth	Meiningen	440	6101
13 0 21 070	Belsch	Hagenow	276	2821
15 3 20 080	Belsdorf	Haldensleben	205	3241
07 1 40 010	Beltheim	Rhein-Hunsrück-Kreis	1 900	5449
03 3 52 004	Belum	Cuxhaven	974	2179
12 0 15 030	Belzig, Stadt	Belzig	7 794	1820
08 1 16 008	Bempflingen	Esslingen	3 140	7445
16 0 39 050	Bendeleben	Sondershausen	862	5401
12 0 37 040	Bendelin	Perleberg	284	2901
03 3 53 003	Bendestorf	Harburg	1 947	2106
01 0 57 006	Bendfeld	Pflön	198	2306
01 0 58 014	Bendorf	Rendsburg-Eckernförde	444	2215
07 1 37 203	Bendorf, Stadt	Mayen-Koblenz	15 802	5413
09 1 73 113	Benediktbeuern	Bad Tölz-Wolfratshausen	3 003	8174
07 2 31 005	Bengel	Bernkastel-Wittlich	988	5561
13 0 14 030	Benitz	Bützow	202	2621
12 0 15 040	Benken	Belzig	120	1821
15 3 36 050	Benkendorf	Salzwedel	253	3561
15 2 15 060	Benndorf	Eisleben	2 728	4255
14 0 27 020	Benndorf	Geithain	637	7231
14 0 19 030	Benndorf	Delitzsch	339	7271
15 3 43 030	Benneckenstein/ Harz, Stadt	Wernigerode	2 847	3702
14 0 55 350	Bennewitz	Wurzen	3 619	7255
07 3 33 005	Bennhausen	Donnersbergkreis	137	6761
13 0 21 080	Bennin	Hagenow	312	2831
09 7 78 118	Benningen	Unterallgäu	1 811	8941
08 1 18 006	Benningen am Neckar	Ludwigsburg	5 188	7141
15 2 35 030	Bennstedt	Saalkreis	1 295	4101
15 2 37 020	Bennungen	Sangerhausen	993	4701
12 0 17 010	Bensdorf	Brandenburg	1 191	1801
16 0 42 040	Benshausen	Suhl	2 470	6053
06 4 31 002	Bensheim, Stadt	Bergstraße	35 056	6140
12 0 37 050	Bentwisch	Perleberg	206	2901
13 0 31 010	Bentwisch	Rostock	1 234	2551
13 0 15 040	Bentzin	Demmin	994	2031
13 0 41 030	Benz	Wolgast	601	2251
13 0 40 050	Benz	Wismar	803	2401
15 3 43 040	Benzingerode	Wernigerode	943	3701
07 1 40 011	Benzweiler	Rhein-Hunsrück-Kreis	187	6542

Schlüssel- nummer	Gemeinde	Kreis/Landkreis	Bevöl- kerung	Post- leitz- zahl
09 3 75 118	Beratzhausen, Markt	Regensburg	5 291	8411
14 0 32 040	Berbersdorf	Hainichen	761	9251
14 0 22 050	Berbisdorf	Dresden	848	8101
09 3 73 112	Berching, Stadt	Neumarkt i.d. OPf.	7 820	8434
09 1 72 116	Berchtesgaden, Markt	Berchtesgadener Land	7 775	8240
07 2 33 202	Bereborn	Daun	131	5441
07 2 33 203	Berenbach	Daun	157	5441
15 3 20 090	Berenbrock	Haldensleben	304	3571
07 1 41 009	Berg	Rhein-Lahn-Kreis	176	5429
07 1 31 011	Berg	Ahrweiler	1 219	5486
09 1 88 113	Berg	Starnberg	7 066	8137
08 4 36 013	Berg	Ravensburg	3 742	7981
09 4 75 113	Berg	Hof	2 653	8683
07 3 34 002	Berg (Pfalz)	Germersheim	1 950	6729
09 3 73 113	Berg b. Neumarkt i.d. OPf.	Neumarkt i.d. OPf.	6 203	8438
09 1 85 116	Berg im Gau	Neuburg-Schrobenhausen	1 023	8899
15 2 37 030	Berga	Sangerhausen	2 158	4711
16 0 21 020	Berga/ Elster, Stadt	Greiz	3 241	6602
08 4 36 014	Bergatreute	Ravensburg	2 608	7961
15 3 16 020	Berge	Gardelegen	584	3571
03 4 59 009	Berge	Osnabrück	3 305	4576
12 0 37 060	Berge	Perleberg	1 215	2911
12 0 34 010	Berge	Nauen	582	1551
12 0 32 040	Bergen	Luckau	88	7961
09 5 77 115	Bergen	Weißenburg-Gunzenhausen	1 002	8837
14 0 13 050	Bergen	Auerbach	1 182	9702
09 1 89 113	Bergen	Traunstein	3 984	8221
07 1 34 006	Bergen	Birkenfeld	468	6571
03 3 54 001	Bergen (Dumme)	Lüchow-Dannenberg	1 511	3134
03 3 51 004	Bergen, Stadt	Celle	12 644	3103
13 0 32 050	Bergen/ Rügen, Stadt	Rügen	19 068	2330
07 1 40 012	Bergenhäusen	Rhein-Hunsrück-Kreis	117	6540
01 0 59 005	Bergenhäusen	Schleswig-Flensburg	750	2381
12 0 34 020	Bergerdamm	Nauen	537	1551
16 0 43 050	Bergern	Weimar	282	5301
01 0 51 008	Bergewöhrden	Dithmarschen	32	2246
03 1 51 003	Bergfeld	Gifhorn	733	3181
12 0 36 030	Bergfelde	Oranienburg	2 902	1402
14 0 44 020	Berggießhübel, Kurort, Stadt	Pirna	1 787	8303

4 Gemeinden in alphabetischer Ordnung mit Schlüsselnummer,
Bevölkerung und Postleitzahl am 31.12.1990

B

Schlüssel- nummer	Gemeinde	Kreis/Landkreis	Bevöl- kerung	Post- leitz- zahl-
08 3 17 009	Berghaupten	Ortenaukreis	2 312	7611
07 1 41 010	Berghausen	Rhein-Lahn-Kreis	250	5429
09 1 85 118	Bergheim	Neuburg-Schrobenhausen	1 584	8859
05 3 62 008	Bergheim, Stadt	Erftkreis	58 146	5010
13 0 28 040	Bergholz	Pasewalk	453	2101
12 0 15 050	Bergholz	Belzig	147	1821
12 0 38 030	Bergholz-Rehbrücke	Potsdam	3 068	1505
08 4 25 017	Berghülen	Alb-Donau-Kreis	1 767	7901
05 3 78 004	Bergisch Gladbach, Stadt	Rheinisch-Bergischer Kreis	104 037	5060
15 2 46 010	Bergisdorf	Zeitz	433	4901
05 9 78 004	Bergkamen, Stadt	Unna	49 761	4709
09 1 74 113	Bergkirchen	Dachau	5 555	8066
07 1 34 007	Berglangenbach	Birkenfeld	543	6589
08 1 19 089	Berglen	Rems-Murr-Kreis	5 607	7069
09 1 77 112	Berglern	Erding	1 302	8059
07 2 31 006	Berglicht	Bernkastel-Wittlich	535	5509
05 3 74 004	Bergneustadt, Stadt	Oberbergischer Kreis	20 040	5275
09 6 78 115	Begrheinfeld	Schweinfurt	4 607	8722
12 0 25 070	Bergsdorf	Gransee	535	1431
09 6 79 117	Bergtheim	Würzburg	3 043	8702
07 2 31 007	Bergweiler	Bernkastel-Wittlich	812	5561
15 1 18 010	Bergwitz	Gräfenhainichen	1 966	4401
15 3 17 010	Bergzow	Genthin	776	3281
01 0 58 015	Beringstedt	Rendsburg-Eckernförde	671	2211
16 0 39 060	Berka	Sondershausen	876	5401
16 0 16 020	Berka v.d. Hainich	Eisenach	847	5901
16 0 16 030	Berka/ Werra, Stadt	Eisenach	1 605	5902
16 0 28 050	Berkach	Meiningen	431	6101
06 6 36 002	Berkatal	Werra-Meißner-Kreis	1 847	3441
15 3 16 340	Berkau	Gardelegen	529	3591
12 0 24 050	Berkenbrück	Fürstenwalde	806	1241
12 0 33 020	Berkenbrück	Luckenwalde	179	1711
01 0 53 009	Berkenthin	Herzogtum Lauenburg	1 391	2419
08 4 26 019	Berkheim	Biberach	2 274	7951
12 0 46 030	Berkholz	Templin	139	2131
12 0 11 030	Berkholz-Meyenburg	Angermünde	340	1321
07 2 32 011	Berkoth	Bitburg-Prüm	99	5528
11 0 00 000	Berlin, Stadt	Kreisfreie Stadt	3 433 695	X
12 0 47 020	Berlinchen	Wittstock	276	1931

B

4 Gemeinden in alphabetischer Ordnung mit Schlüsselnummer,
Bevölkerung und Postleitzahl am 31.12.1990

Schlüssel- nummer	Gemeinde	Kreis/Landkreis	Bevöl- kerung	Post- leitz- zahl
07 2 33 004	Berlingen	Daun	225	5531
16 0 44 010	Berlingerode	Worbis	1 309	5601
16 0 43 070	Berlstedt	Weimar	1 736	5301
08 4 35 005	Bermatingen	Bodenseekreis	3 281	7775
16 0 15 030	Bermbach	Bad Salzungen	418	6221
16 0 36 030	Bermbach	Schmalkalden	632	6081
07 1 37 011	Bermel	Mayen-Koblenz	394	5441
07 3 31 009	Bermersheim	Alzey-Worms	256	6525
07 3 31 008	Bermersheim vor der Höhe	Alzey-Worms	260	6509
14 0 49 030	Bermsgrün	Schwarzenberg	1 248	9431
08 3 37 013	Bernau	Waldshut	1 883	7821
09 1 87 118	Bernau a. Chiemsee	Rosenheim	5 553	8214
12 0 16 030	Bernau b. Berlin, Stadt	Bernau	19 062	1280
09 1 90 114	Bernbeuren	Weilheim-Schongau	1 968	8926
14 0 35 010	Bernbruch	Kamenz	323	8291
15 1 12 060	Bernburg/ Saale, Stadt	Bernburg	39 901	4350
14 0 16 030	Berndorf	Borna	472	7221
07 2 33 005	Berndorf	Daun	452	5531
07 1 41 011	Berndroth	Rhein-Lahn-Kreis	348	5429
03 4 61 001	Berne	Wesermarsch	6 481	2876
09 3 73 114	Berngau	Neumarkt i.d. OPf.	1 813	8431
09 3 75 119	Bernhardswald	Regensburg	4 580	8411
13 0 14 040	Bernitt	Bützow	641	2621
07 2 31 008	Bernkastel-Kues, Stadt	Bernkastel-Wittlich	6 985	5550
09 2 71 116	Bernried	Deggendorf	4 310	8351
09 1 90 115	Bernried	Weilheim-Schongau	1 748	8139
14 0 12 040	Bernsbach	Aue	4 220	9402
14 0 33 010	Bernsdorf	Hohenstein-Ernstthal	1 656	9271
12 0 27 040	Bernsdorf	Herzberg	175	7901
16 0 34 030	Bernsdorf	Saalfeld	56	6801
14 0 34 010	Bernsdorf, Stadt	Hoyerswerda	5 294	7702
16 0 45 030	Bernsgrün	Zeulenroda	540	6571
08 4 25 019	Bernstadt	Alb-Donau-Kreis	1 668	7901
14 0 38 030	Bernstadt, Stadt	Löbau	2 334	8703
13 0 18 020	Bernstorf	Grevesmühlen	329	2421
16 0 44 020	Bernterode	Worbis	1 631	5602
16 0 22 040	Bernterode	Heiligenstadt	292	5631
07 1 32 201	Berod bei Hachenburg	Altenkirchen (Westerwald)	652	5231
07 1 43 208	Berod bei Wallmerod	Westerwaldkreis	471	5431

4 Gemeinden in alphabetischer Ordnung mit Schlüsselnummer,
Bevölkerung und Postleitzahl am 31.12.1990

B

Schlüssel- nummer	Gemeinde	Kreis/Landkreis	Bevöl- kerung	Post- leit- zahl-
07 2 32 012	Berscheid	Bitburg-Prüm	71	5529
07 1 34 008	Berschweiler bei Baumholder	Birkenfeld	591	6589
07 1 34 009	Berschweiler bei Kirn	Birkenfeld	269	6571
03 4 59 010	Bersenbrück, Stadt	Osnabrück	5 767	4558
15 3 19 060	Berßel	Halberstadt	751	3601
16 0 16 040	Berteroda	Eisenach	139	5901
14 0 50 020	Berthelsdorf	Sebnitz	1 888	8351
14 0 48 050	Berthelsdorf	Rochlitz	383	9291
14 0 38 040	Berthelsdorf	Löbau	1 340	8701
14 0 17 010	Berthelsdorf/ Erzgeb.	Brand-Erbisdorf	914	9201
12 0 39 030	Bertikow	Prenzlau	204	2131
15 3 40 560	Bertingen	Stendal	226	3511
15 3 31 090	Bertkow	Osterburg	353	3501
14 0 56 010	Bertsdorf	Zittau	1 297	8801
03 4 52 003	Berumbur	Aurich	2 041	2984
07 1 43 209	Berzhahn	Westerwaldkreis	443	5439
07 1 32 005	Berzhausen	Altenkirchen (Westerwald)	151	5232
13 0 22 040	Besandten	Ludwigslust	130	2801
07 2 35 005	Bescheid	Trier-Saarburg	374	5509
01 0 55 006	Beschendorf	Ostholstein	498	2432
01 0 61 011	Besdorf	Steinburg	248	2211
06 5 33 001	Beselich	Limburg-Weilburg	5 054	6251
01 0 53 010	Besenthal	Herzogtum Lauenburg	76	2411
13 0 25 010	Beseritz	Neubrandenburg	144	2001
08 1 18 007	Besigheim, Stadt	Ludwigsburg	9 635	7122
13 0 21 090	Besitz	Hagenow	453	2831
09 6 71 112	Bessenbach	Aschaffenburg	5 169	8751
12 0 29 010	Bestensee	Königs Wusterhausen	5 180	1602
05 9 58 008	Bestwig	Hochsauerlandkreis	11 571	5780
15 1 24 050	Bethau	Jessen	249	7901
03 2 54 007	Betheln	Hildesheim	1 048	3211
16 0 19 020	Bethenhausen	Gera	244	6501
07 2 33 006	Betteldorf	Daun	266	5531
12 0 22 040	Betten	Finsterwalde	266	7981
07 1 41 012	Bettendorf	Rhein-Lahn-Kreis	318	5428
07 2 31 009	Bettenfeld	Bernkastel-Wittlich	781	5561
16 0 28 060	Bettenhausen	Meiningen	834	6101
07 2 32 013	Bettingen	Bitburg-Prüm	1 022	5525
07 1 32 006	Betzdorf, Stadt	Altenkirchen (Westerwald)	10 301	5240

Schlüssel- nummer	Gemeinde	Kreis/Landkreis	Bevöl- kerung	Post- leit- zahl
03 3 55 008	Betzendorf	Lüneburg	870	2121
09 4 72 118	Betzenstein, Stadt	Bayreuth	2 472	8571
08 4 26 020	Betzenweiler	Biberach	635	7952
09 7 80 114	Betzigau	Oberallgäu	2 465	8961
12 0 35 060	Betzin	Neuruppin	115	1951
08 2 37 008	Betzweiler-Wälder	Freudenstadt	1 385	7291
14 0 55 020	Beucha	Wurzen	2 258	7252
16 0 16 050	Beuernfeld	Eisenach	74	5901
16 0 17 030	Beulbar-Ilmsdorf	Eisenberg	192	6521
07 1 40 201	Beulich	Rhein-Hunsrück-Kreis	531	5401
16 0 34 040	Beulwitz	Saalfeld	640	6801
15 2 27 010	Beuna/ Geiseltal	Merseburg	982	4200
07 1 35 008	Beuren	Cochem-Zell	477	5591
08 1 16 011	Beuren	Esslingen	3 438	7444
16 0 44 030	Beuren	Worbis	1 292	5601
07 2 35 008	Beuren (Hochwald)	Trier-Saarburg	952	5509
08 4 37 005	Beuron	Sigmaringen	924	7792
15 3 31 100	Beuster	Osterburg	581	3551
12 0 46 040	Beutel	Templin	163	2091
09 2 75 117	Beutelsbach	Passau	1 111	8359
16 0 33 060	Beutelsdorf	Rudolstadt	193	6821
12 0 13 040	Beutersitz	Bad Liebenwerda	363	7901
14 0 51 020	Beutha	Stollberg	932	9151
12 0 40 020	Beveringen	Pritzwalk	354	1921
01 0 56 003	Bevern	Pinneberg	452	2201
03 2 55 002	Bevern, Flecken	Holzminde	4 494	3454
03 3 52 005	Beverstedt, Flecken	Cuxhaven	3 784	2855
05 7 62 008	Beverungen, Stadt	Höxter	15 240	3472
10 0 45 111	Bexbach, Stadt	Saarpfalz-Kreis	19 131	6652
15 3 41 050	Beyendorf	Wanzleben	925	3101
12 0 27 050	Beyern	Herzberg	426	7901
15 2 37 040	Beyernaumburg	Sangerhausen	844	4701
15 1 47 010	Bias	Zerbst	192	3401
08 3 17 011	Biberach	Ortenaukreis	2 928	7616
08 4 26 021	Biberach an der Riß, Stadt	Biberach	29 635	7950
16 0 23 050	Biberau	Hildburghausen	759	6121
09 7 72 121	Biberbach, Markt	Augsburg	2 909	8901
09 7 74 119	Bibertal	Günzburg	4 103	8878
06 4 31 003	Biblis	Bergstraße	8 225	6843

4 Gemeinden in alphabetischer Ordnung mit Schlüsselnummer,
Bevölkerung und Postleitzahl am 31.12.1990

B

Schlüssel- nummer	Gemeinde	Kreis/Landkreis	Bevöl- kerung	Post- leit- zahl
13 0 34 010	Bibow	Sternberg	210	2721
16 0 25 030	Bibra	Jena	280	6901
16 0 28 070	Bibra	Meiningen	610	6101
09 2 73 119	Biburg	Kelheim	966	8427
09 1 73 115	Bichl	Bad Tölz-Wolfratshausen	1 645	8177
07 1 40 014	Bickenbach	Rhein-Hunsrück-Kreis	358	5449
06 4 32 003	Bickenbach	Darmstadt-Dieburg	4 523	6101
07 2 32 014	Bickendorf	Bitburg-Prüm	410	5521
16 0 29 040	Bickenriede	Mühlhausen	1 694	5701
09 7 77 118	Bidingen	Ostallgäu	1 414	8951
07 3 31 010	Biebelnheim	Alzey-Worms	607	6509
09 6 75 113	Biebelried	Kitzingen	1 059	8710
07 1 33 012	Biebelnheim	Bad Kreuznach	518	6551
14 0 31 040	Bieberach	Großenhain	229	8281
09 6 79 118	Bieberehren	Würzburg	977	8701
06 4 35 003	Biebergemünd	Main-Kinzig-Kreis	7 550	6465
07 1 40 015	Biebern	Rhein-Hunsrück-Kreis	288	6541
12 0 31 030	Biebersdorf	Lübben	394	7551
14 0 25 010	Bieberstein	Freiberg	571	9201
06 5 31 002	Biebertal	Gießen	10 154	6301
06 4 33 001	Biebesheim am Rhein	Groß-Gerau	6 125	6083
07 1 41 013	Biebrich	Rhein-Lahn-Kreis	348	5429
06 5 34 004	Biedenkopf, Stadt	Marburg-Biedenkopf	14 394	3560
08 3 16 003	Biederbach	Emmendingen	1 488	7807
15 3 14 010	Biederitz	Burg	3 163	3104
07 3 40 204	Biedershausen	Pirmasens	219	6791
07 3 33 006	Biedesheim	Donnersbergkreis	538	6719
12 0 24 060	Biegen	Fürstenwalde	323	1201
14 0 41 010	Biehain	Niesky	269	8921
14 0 35 020	Biehla	Kamenz	440	8291
14 0 44 040	Bielatal	Pirna	996	8321
05 7 11 000	Bielefeld, Stadt	Kreisfreie Stadt	319 037	4800
16 0 31 030	Bielen	Nordhausen	1 350	5501
15 1 12 070	Biendorf	Bernburg	821	4351
13 0 13 070	Biendorf	Bad Doberan	757	2561
03 3 60 004	Bienenbüttel	Uelzen	5 278	3116
16 0 18 070	Bienstädt	Erfurt	379	5101
15 3 38 020	Biere	Schönebeck	2 134	3301
07 2 32 015	Biersdorf	Bitburg-Prüm	468	5521

B

4 Gemeinden in alphabetischer Ordnung mit Schlüsselnummer,
Bevölkerung und Postleitzahl am 31.12.1990

Schlüssel- nummer	Gemeinde	Kreis/Landkreis	Bevöl- kerung	Post- leit- zahl
15 3 36 060	Bierstedt	Salzwedel	150	3561
07 2 32 016	Biesdorf	Bitburg-Prüm	308	5529
12 0 47 030	Biesen	Wittstock	448	1931
12 0 11 040	Biesenbrow	Angermünde	278	1321
12 0 11 050	Biesendahlshof	Angermünde	161	1321
15 2 22 040	Biesenrode	Hettstedt	435	4271
12 0 16 040	Biesenthal, Stadt	Bernau	4 492	1296
09 7 77 112	Biessenhofen	Ostallgäu	3 903	8954
08 2 16 005	Bietigheim	Rastatt	5 653	7555
08 1 18 079	Bietigheim-Bissingen, Stadt	Ludwigsburg	38 961	7120
12 0 39 040	Bietikow	Prenzlau	224	2131
07 1 43 210	Bilkheim	Westerwaldkreis	382	5431
05 5 58 008	Billerbeck, Stadt	Coesfeld	9 991	4425
08 2 25 009	Billigheim	Neckar-Odenwald-Kreis	5 532	6959
07 3 37 007	Billigheim-Ingenheim	Südliche Weinstraße	3 768	6741
15 2 29 050	Billroda	Nebra	562	4801
01 0 56 004	Bilsen	Pinneberg	730	2081
03 1 52 002	Bilshausen	Göttingen	2 399	3429
16 0 14 020	Bilzingsleben	Artern	882	4731
01 0 60 009	Bimöhlen	Segeberg	704	2357
08 2 25 010	Binau	Neckar-Odenwald-Kreis	1 311	6951
15 3 36 070	Binde	Salzwedel	326	3561
15 3 40 050	Bindfelde	Stendal	226	3501
09 4 72 119	Bindlach	Bayreuth	5 440	8589
12 0 29 020	Bindow	Königs Wusterhausen	572	1601
08 4 37 008	Bingen	Sigmaringen	2 756	7481
07 3 39 005	Bingen am Rhein, Stadt	Mainz-Bingen	23 853	6530
03 2 56 002	Binnen	Nienburg (Weser)	920	3071
07 1 35 009	Binningen	Cochem-Zell	617	5441
07 2 31 010	Binsfeld	Bernkastel-Wittlich	979	5561
09 7 73 116	Binswangen	Dillingen a.d. Donau	1 099	8881
13 0 32 060	Binz, Ostseebad	Rügen	6 778	2337
08 3 36 008	Binzen	Lörrach	2 433	7852
03 4 59 011	Bippen	Osnabrück	2 642	4576
08 1 17 009	Birenbach	Göppingen	1 780	7321
07 2 33 007	Birgel	Daun	453	5534
09 3 71 116	Birgland	Amberg-Weizbach	1 621	8451
07 1 32 008	Birken-Honigssessen	Altenkirchen (Westerwald)	2 428	5249
06 4 31 004	Birkenau	Bergstraße	10 446	6943

4 Gemeinden in alphabetischer Ordnung mit Schlüsselnummer,
Bevölkerung und Postleitzahl am 31.12.1990

B

Schlüssel- nummer	Gemeinde	Kreis/Landkreis	Bevöl- kerung	Post- leit- zahl
07 1 32 007	Birkenbeul	Altenkirchen (Westerwald)	416	5249
08 2 36 004	Birkenfeld	Enzkreis	9 499	7534
09 6 77 119	Birkenfeld	Main-Spessart	2 021	8771
07 1 34 010	Birkenfeld, Stadt	Birkenfeld	5 890	6588
16 0 22 050	Birkenfelde	Heiligenstadt	589	5631
07 3 38 003	Birkenheide	Ludwigshafen	2 487	6701
07 3 37 008	Birkenhördt	Südliche Weinstraße	631	6749
16 0 27 020	Birkenhügel	Lobenstein	436	6851
12 0 36 050	Birkenwerder b. Berlin	Oranienburg	5 482	1403
07 1 40 016	Birkheim	Rhein-Hunsrück-Kreis	152	5449
15 3 40 570	Birkholz	Stendal	403	3511
12 0 16 050	Birkholz	Bernau	444	1281
12 0 14 060	Birkholz	Beeskow	255	1231
16 0 34 050	Birkigt	Saalfeld	343	6801
16 0 44 040	Birkungen	Worbis	1 338	5601
07 3 37 009	Birkweiler	Südliche Weinstraße	644	6741
14 0 44 050	Birkwitz-Pratzschwitz	Pirna	860	8301
07 1 41 014	Birlenbach	Rhein-Lahn-Kreis	1 354	6251
07 1 32 009	Birnbach	Altenkirchen (Westerwald)	551	5231
07 2 33 204	Birresborn	Daun	1 272	5535
06 4 35 004	Birstein	Main-Kinzig-Kreis	6 172	6484
07 2 32 017	Birtlingen	Bitburg-Prüm	73	5520
16 0 28 080	Birx	Meiningen	190	6101
09 4 71 117	Bischberg	Bamberg	5 413	8609
09 6 77 120	Bischbrunn	Main-Spessart	1 785	8771
12 0 18 030	Bischdorf	Calau	235	7541
14 0 38 050	Bischdorf	Löbau	703	8701
07 3 33 007	Bischheim	Donnersbergkreis	569	6719
14 0 35 030	Bischheim-Häsllich	Kamenz	1 832	8291
06 5 32 002	Bischoffen	Lahn-Dill-Kreis	3 431	6339
16 0 44 050	Bischofferode	Worbis	2 663	5601
16 0 42 050	Bischofrode	Suhl	207	6051
16 0 16 060	Bischofroda	Eisenach	575	5901
15 2 15 070	Bischofrode	Eisleben	818	4251
09 4 72 121	Bischofsgrün	Bayreuth	2 248	8583
06 4 33 002	Bischofsheim	Groß-Gerau	12 811	6094
09 6 73 117	Bischofsheim a.d. Rhön, Stadt	Rhön-Grabfeld	4 809	8743
09 2 76 116	Bischofsmais	Regen	3 190	8379
14 0 15 010	Bischofswerda, Stadt	Bischofswerda	12 632	8500

Schlüssel- nummer	Gemeinde	Kreis/Landkreis	Bevöl- kerung	Post- leitz- zahl
09 1 72 117	Bischofswiesen	Berchtesgadener Land	7 553	8242
08 2 16 006	Bischweiler	Rastatt	2 716	7558
08 4 17 008	Bisingen	Zollernalbkreis	7 878	7457
13 0 28 050	Bismark	Pasewalk	371	2101
15 3 16 350	Bismark/ Altmark, Stadt	Gardelegen	3 355	3592
03 3 58 002	Bispingen	Soltau-Fallingb.ostel	5 153	3045
01 0 58 016	Bissee	Rendsburg-Eckernförde	188	2352
03 4 59 012	Bissendorf	Osnabrück	12 673	4516
07 3 32 004	Bissersheim	Bad Dürkheim	415	6719
08 1 16 012	Bissingen an der Teck	Esslingen	3 486	7311
09 7 73 117	Bissingen, Markt	Dillingen a.d. Donau	3 295	8851
01 0 58 017	Bistensee	Rendsburg-Eckernförde	244	2331
07 3 33 008	Bisterschied	Donnersbergkreis	298	6760
07 2 32 018	Bitburg, Stadt	Bitburg-Prüm	11 152	5520
15 1 13 020	Bitterfeld, Stadt	Bitterfeld	17 988	4400
15 3 40 580	Bittkau	Stendal	830	3511
16 0 13 040	Bittstädt	Arnstadt	470	5211
08 4 17 010	Bitz	Zollernalbkreis	3 633	7474
07 1 32 010	Bitzen	Altenkirchen (Westerwald)	799	5249
09 3 72 115	Blaibach	Cham	2 075	8491
09 7 80 115	Blaichach	Oberallgäu	5 172	8976
12 0 47 040	Blandikow	Wittstock	318	1931
09 6 71 113	Blankenbach	Aschaffenburg	1 407	8752
12 0 30 070	Blankenberg	Kyritz	107	1901
13 0 34 020	Blankenberg	Sternberg	495	2721
16 0 27 030	Blankenberg	Lobenstein	1 311	6851
16 0 26 060	Blankenburg	Langensalza	284	5821
12 0 39 050	Blankenburg	Prenzlau	434	2131
15 3 43 050	Blankenburg/ Harz, Stadt	Wernigerode	18 501	3720
12 0 48 040	Blankenfelde	Zossen	7 834	1636
13 0 31 020	Blankenhagen	Rostock	738	2551
14 0 54 020	Blankenhain	Werdau	1 034	9621
16 0 43 080	Blankenhain, Stadt	Weimar	4 097	5304
15 2 37 050	Blankenheim	Sangerhausen	1 414	4701
05 3 66 008	Blankenheim	Euskirchen	7 784	5378
13 0 25 020	Blankenhof	Neubrandenburg	583	2001
07 1 35 010	Blankenrath	Cochem-Zell	1 006	5588
13 0 26 030	Blankensee	Neustrelitz	1 241	2081
13 0 28 060	Blankensee	Pasewalk	412	2101

4 Gemeinden in alphabetischer Ordnung mit Schlüsselnummer,
Bevölkerung und Postleitzahl am 31.12.1990

B

Schlüssel- nummer	Gemeinde	Kreis/Landkreis	Bevöl- kerung	Post- leit- zahl
12 0 33 030	Blankensee	Luckenwalde	366	1711
16 0 27 040	Blankenstein	Lobenstein	1 212	6852
12 0 14 070	Blasdorf	Beeskow	91	1232
14 0 31 050	Blattersleben	Großenhain	267	8281
07 3 36 006	Blaubach	Kusel	446	6799
08 4 25 020	Blaubeuren, Stadt	Alb-Donau-Kreis	11 568	7902
14 0 12 050	Blauenthal	Aue	306	9401
08 1 27 008	Blaufelden	Schwäbisch Hall	4 722	7186
08 4 25 141	Blaustein	Alb-Donau-Kreis	13 545	7906
03 3 55 009	Bleckede, Stadt	Lüneburg	8 265	2122
07 2 33 008	Bleckhausen	Daun	363	5531
07 2 32 206	Bleialf	Bitburg-Prüm	1 113	5542
16 0 31 040	Bleicherode, Stadt	Nordhausen	7 595	5502
01 0 57 007	Blekendorf	Plön	1 662	2324
03 3 61 002	Blender	Verden	2 313	2811
12 0 47 050	Blesendorf	Wittstock	288	1931
13 0 12 040	Blesewitz	Anklam	336	2141
12 0 42 060	Bleyen	Seelow	285	1211
03 3 59 007	Bliedersdorf	Stade	1 325	2152
12 0 12 100	Bliesdorf	Bad Freienwalde	539	1311
12 0 38 040	Bliesendorf	Potsdam	374	1501
10 0 45 112	Blieskastel, Stadt	Saarpfalz-Kreis	22 612	6653
01 0 53 011	Bliestorf	Herzogtum Lauenburg	489	2061
13 0 22 050	Blievenstorf	Ludwigslust	555	2801
09 7 73 119	Blindheim	Dillingen a.d. Donau	1 649	8888
12 0 39 060	Blindow	Prenzlau	177	2131
16 0 35 010	Blintendorf	Schleiz	286	6551
14 0 31 060	Blochwitz	Großenhain	252	8281
12 0 28 040	Blönsdorf	Jüterbog	982	1701
12 0 44 020	Blönschdorf	Spremberg	210	7591
03 4 62 001	Blomberg	Wittmund	1 275	2941
05 7 66 016	Blomberg, Stadt	Lippe	15 158	4933
01 0 61 012	Blomesche Wildnis	Steinburg	560	2208
12 0 29 040	Blossin	Königs Wusterhausen	209	1601
14 0 47 020	Blößwitz	Riesa	680	8401
13 0 40 060	Blowatz	Wismar	1 040	2401
12 0 37 070	Blüthen	Perleberg	415	2911
12 0 11 060	Blumberg	Angermünde	349	1321
12 0 16 060	Blumberg	Bernau	1 651	1291

Schlüssel- nummer	Gemeinde	Kreis/Landkreis	Bevöl- kerung	Post- leitzahl-
14 0 52 050	Blumberg	Torgau	816	7291
08 3 26 005	Blumberg, Stadt	Schwarzwald-Baar-Kreis	10 295	7712
14 0 39 020	Blumenau	Marienberg	690	9331
13 0 36 050	Blumenhagen	Strasburg	478	2151
12 0 11 070	Blumenhagen	Angermünde	158	1321
13 0 26 040	Blumenholz	Neustrelitz	738	2081
12 0 25 080	Blumenow	Gransee	242	1431
12 0 40 030	Blumenthal	Pritzwalk	990	1921
01 0 58 018	Blumenthal	Rendsburg-Eckernförde	606	2301
01 0 60 010	Blunk	Segeberg	412	2361
14 0 34 020	Bluno	Hoyerswerda	508	7701
15 1 13 030	Bobbau	Bitterfeld	1 353	4401
16 0 41 020	Bobeck	Stadtroda	374	6541
07 3 32 005	Bobenheim am Berg	Bad Dürkheim	773	6719
07 3 38 004	Bobenheim-Roxheim	Ludwigshafen	9 162	6712
14 0 42 070	Bobenneukirchen	Oelsnitz	509	9921
07 3 40 001	Bobenthal	Pirmasens	347	6749
12 0 37 080	Boberow	Perleberg	281	2911
14 0 47 030	Bobersen	Riesa	706	8401
09 7 72 125	Bobingen, Stadt	Augsburg	14 539	8903
13 0 40 070	Bobitz	Wismar	1 435	2401
12 0 18 040	Boblitz	Calau	682	7541
13 0 21 110	Bobzin	Hagenow	326	2821
05 5 54 008	Bocholt, Stadt	Borken	68 936	4290
12 0 28 050	Bochow	Jüterbog	388	1701
12 0 38 050	Bochow	Potsdam	560	1508
05 9 11 000	Bochum, Stadt	Kreisfreie Stadt	396 486	4630
16 0 19 030	Bocka	Gera	243	6501
14 0 12 060	Bockau	Aue	3 112	9403
16 0 44 060	Bockelnhagen	Worbis	471	5601
14 0 21 030	Bockelwitz	Döbeln	763	7321
07 1 33 013	Bockenau	Bad Kreuznach	1 176	6551
14 0 32 050	Bockendorf	Hainichen	337	9251
03 2 54 008	Bockenem, Stadt	Hildesheim	11 316	3205
07 3 32 006	Bockenheim an der Weinstraße	Bad Dürkheim	2 194	6719
09 1 77 113	Bockhorn	Erding	2 704	8059
03 4 55 025	Bockhorn	Friesland	7 781	2935
03 4 54 004	Bockhorst	Emsland	918	2993
16 0 23 070	Bockstadt	Hildburghausen	259	6121

4 Gemeinden in alphabetischer Ordnung mit Schlüsselnummer,
Bevölkerung und Postleitzahl am 31.12.1990

B

Schlüssel- nummer	Gemeinde	Kreis/Landkreis	Bevöl- kerung	Post- leit- zahl-
14 0 40 020	Bockwen-Polenz	Meißen	518	8251
14 0 52 060	Bockwitz	Torgau	204	7291
14 0 30 090	Bockwitz	Grimma	142	7241
13 0 37 040	Boddin	Teterow	556	2051
13 0 21 120	Boddin	Hagenow	569	2821
12 0 40 040	Boddin-Langnow	Pritzwalk	287	1921
08 4 16 006	Bodelshausen	Tübingen	5 123	7454
16 0 32 020	Bodelwitz	Pößneck	526	6841
07 1 43 005	Boden	Westerwaldkreis	571	5431
07 2 33 205	Bodenbach	Daun	263	5489
03 1 55 002	Bodenfelde, Flecken	Northeim	3 947	3417
07 3 39 006	Bodenheim	Mainz-Bingen	6 116	6501
09 2 74 120	Bodenkirchen	Landshut	4 732	8318
09 2 76 117	Bodenmais, Markt	Regen	3 488	8373
16 0 22 070	Bodenrode	Heiligenstadt	468	5631
03 1 52 003	Bodensee	Göttingen	634	3429
03 3 60 005	Bodenteich, Flecken	Uelzen	3 794	3123
03 2 55 003	Bodenwerder, Stadt	Holzminde	6 129	3452
09 3 76 116	Bodenwöhr	Schwandorf	3 644	8465
08 3 35 098	Bodman-Ludwigshafen	Konstanz	3 839	7762
08 4 36 018	Bodnegg	Ravensburg	2 807	7981
09 7 76 111	Bodolz	Lindau (Bodensee)	2 615	8990
09 1 90 117	Böbing	Weilheim-Schongau	1 458	8121
07 3 37 011	Böbingen	Südliche Weinstraße	460	6731
08 1 36 009	Böbingen an der Rems	Ostalbkreis	4 079	7079
08 1 15 003	Böblingen, Stadt	Böblingen	44 903	7030
09 2 76 118	Böbrach	Regen	1 657	8371
07 3 37 012	Böchingen	Südliche Weinstraße	672	6741
12 0 17 020	Böcke	Brandenburg	121	1801
15 3 20 100	Böddensell	Haldensleben	290	3241
01 0 59 006	Böel	Schleswig-Flensburg	639	2341
09 7 78 119	Böhen	Untertallgäu	734	8941
07 3 38 005	Böhl-Iggelheim	Ludwigshafen	10 207	6737
16 0 24 030	Böhlen	Ilmenau	843	6301
14 0 30 100	Böhlen	Grimma	626	7241
14 0 16 050	Böhlen, Stadt	Borna	6 622	7202
13 0 29 090	Böhlendorf	Ribnitz-Damgarten	331	2591
14 0 55 030	Böhlitz	Wurzen	871	7251
14 0 37 030	Böhlitz-Ehrenberg	Leipzig	7 950	7152

Schlüssel- nummer	Gemeinde	Kreis/Landkreis	Bevöl- kerung	Post- leitzahl-
16 0 33 080	Böhlscheiben	Rudolstadt	96	6821
03 3 58 003	Böhme	Soltau-Fallingb.	856	3031
08 1 17 010	Böhmenkirch	Göppingen	4 902	7926
09 1 76 116	Böhmfeld	Eichstätt	1 170	8079
12 0 41 040	Böhne	Rathenow	291	1831
01 0 58 019	Bönnhusen	Rendsburg-Eckernf.	323	2302
14 0 32 060	Böhrigen	Hainichen	873	9253
13 0 33 040	Böken	Schwerin	215	2711
01 0 59 008	Böklund	Schleswig-Flensburg	1 315	2387
12 0 20 030	Bölkendorf	Eberswalde	191	1301
13 0 20 030	Bölkow	Güstrow	732	2601
13 0 13 080	Bölkow	Bad Doberan	1 117	2561
08 3 36 010	Böllen	Lörrach	99	7869
07 3 37 013	Böllernborn	Südliche Weinstraße	240	6749
07 1 43 211	Bölsberg	Westerwaldkreis	283	5239
15 3 40 590	Bölsdorf	Stendal	292	3511
03 4 57 001	Boen	Leer	462	2955
01 0 57 008	Bönebüttel	Plön	1 549	2351
05 9 78 008	Bönen	Unna	18 391	4703
12 0 13 050	Bönitz	Bad Liebenwerda	315	7901
08 1 18 010	Bönnigheim, Stadt	Ludwigsburg	6 853	7124
01 0 56 005	Bönnigstedt	Pinneberg	3 444	2087
07 1 34 011	Börfink	Birkenfeld	216	5509
03 4 54 005	Börger	Emsland	2 189	2991
13 0 13 310	Börgerende-Rethwisch	Bad Doberan	868	2561
14 0 43 030	Börln	Oschatz	968	7261
01 0 59 009	Börm	Schleswig-Flensburg	794	2381
15 3 43 060	Börnecke	Wernigerode	723	3721
14 0 44 060	Börnersdorf-Breitenau	Pirna	542	8301
14 0 57 010	Börnichen/ Erzgeb.	Zschopau	971	9361
12 0 34 030	Börnische	Nauen	743	1551
12 0 16 070	Börnische	Bernau	395	1281
01 0 53 012	Börnsen	Herzogtum Lauenburg	3 206	2050
07 3 33 009	Börrstadt	Donnersbergkreis	857	6751
07 3 36 008	Börsborn	Kusel	387	6791
08 4 25 022	Börslingen	Alb-Donau-Kreis	156	7901
03 1 58 003	Börßum	Wolfenbüttel	2 159	3344
14 0 21 040	Börtewitz	Döbeln	391	7321
08 1 17 011	Börtlingen	Göppingen	1 727	7321

4 Gemeinden in alphabetischer Ordnung mit Schlüsselnummer,
Bevölkerung und Postleitzahl am 31.12.1990

B

Schlüssel- nummer	Gemeinde	Kreis/Landkreis	Bevöl- kerung	Post- leitz- zahl
13 0 18 030	Börzow	Grevesmühlen	603	2421
01 0 57 009	Bösdorf	Plön	1 476	2320
15 3 20 110	Bösdorf	Haldensleben	505	3241
16 0 44 070	Böseckendorf	Worbis	242	5601
03 4 53 002	Bösel	Cloppenburg	5 931	2909
14 0 42 080	Bösenbrunn	Oelsnitz	256	9921
08 3 25 009	Bösingen	Rottweil	2 990	7215
16 0 13 050	Bösleben-Wüllersleben	Arnstadt	694	5211
03 3 57 005	Böttersen	Rotenburg (Wümme)	855	2724
08 3 27 006	Böttlingen	Tuttlingen	1 261	7205
08 3 15 013	Bötzingen	Breisgau-Hochschwarzwald	4 883	7805
12 0 36 060	Bötzow	Oranienburg	1 727	1421
01 0 59 105	Böxlund	Schleswig-Flensburg	106	2267
03 2 55 004	Boffzen	Holzminden	3 116	3474
07 1 41 015	Bogel	Rhein-Lahn-Kreis	708	5429
09 2 78 118	Bogen, Stadt	Straubing-Bogen	8 926	8443
01 0 54 012	Bohmstedt	Nordfriesland	702	2251
03 4 59 013	Bohmte	Osnabrück	10 695	4508
12 0 23 010	Bohrau	Forst	199	7571
12 0 44 030	Bohsdorf	Spremberg	605	7591
13 0 40 080	Boiensdorf	Wismar	504	2401
16 0 20 680	Bollstädt	Gotha	423	5801
13 0 14 050	Boltin	Bützow	184	2621
03 3 55 010	Boltze	Lüneburg	395	2121
12 0 46 050	Boltzenburg	Templin	1 510	2091
13 0 21 130	Boitzenburg/ Elbe, Stadt	Hagenow	11 595	2830
01 0 56 006	Bokel	Pinneberg	458	2205
01 0 58 021	Bokel	Rendsburg-Eckernförde	633	2371
03 3 52 006	Bokel	Cuxhaven	2 237	2855
01 0 61 013	Bokelrehm	Steinburg	120	2211
03 1 51 004	Bokensdorf	Gifhorn	560	3171
01 0 56 008	Bokholt-Hanredder	Pinneberg	1 213	2200
01 0 61 014	Bokhorst	Steinburg	131	2216
01 0 57 010	Boksee	Plön	408	2302
07 3 33 010	Bolanden	Donnersbergkreis	1 540	6719
13 0 12 050	Boldekow	Anklam	430	2141
08 1 17 012	Boll	Göppingen	4 803	7325
16 0 41 030	Bollberg	Stadtroda	254	6541
07 1 34 012	Bollenbach	Birkenfeld	156	6581

B

4 Gemeinden in alphabetischer Ordnung mit Schlüsselnummer,
Bevölkerung und Postleitzahl am 31.12.1990

Schlüssel- nummer	Gemeinde	Kreis/Landkreis	Bevöl- kerung	Post- leitzahl-
07 2 32 019	Bollendorf	Bitburg-Prüm	1 574	5526
12 0 32 050	Bollensdorf	Luckau	138	7961
16 0 16 070	Bolleroda	Eisenach	110	5901
12 0 45 030	Bollersdorf	Strausberg	534	1261
13 0 30 020	Bollewick	Röbel/ Müritz	389	2071
01 0 59 010	Bollingstedt	Schleswig-Flensburg	1 284	2383
08 3 15 014	Bollschweil	Breisgau-Hochschwarzwald	2 174	7801
16 0 29 050	Bollstedt	Mühlhausen	1 093	5701
12 0 18 050	Bolschwitz	Calau	144	7541
09 7 80 116	Bolsterlang	Oberallgäu	942	8975
13 0 18 050	Boltenhagen, Ostseebad	Grevesmühlen	2 306	2422
03 3 50 004	Bomlitz	Soltau-Fallingb.	7 011	3036
08 4 36 019	Boms	Ravensburg	472	7963
12 0 21 030	Bomsdorf	Eisenhüttenstadt	241	1221
01 0 54 013	Bondelum	Nordfriesland	197	2251
08 1 15 004	Bondorf	Böblingen	3 768	7048
07 1 38 005	Bonefeld	Neuwied	769	5455
07 2 35 010	Bonerath	Trier-Saarburg	220	5501
15 3 36 080	Bonese	Salzwedel	327	3561
07 2 33 206	Bongard	Daun	258	5489
05 3 14 000	Bonn, Stadt	Kreisfreie Stadt	292 234	5300
08 3 37 022	Bonndorf im Schwarzwald, Stadt	Waldshut	5 866	7823
09 7 72 126	Bonstetten	Augsburg	1 001	8901
13 0 28 070	Boock	Pasewalk	631	2101
15 3 31 120	Boock	Osterburg	329	3541
07 1 37 014	Boos	Mayen-Koblenz	599	5441
07 1 33 014	Boos	Bad Kreuznach	378	6551
09 7 78 120	Boos	Unterallgäu	1 748	8941
01 0 60 011	Boostedt	Segeberg	3 770	2351
08 1 36 010	Bopfingen, Stadt	Ostalbkreis	11 872	7085
07 1 40 501	Boppard, Stadt	Rhein-Hunsrück-Kreis	16 058	5407
15 2 42 010	Borau	Weißenfels	745	4851
05 7 74 012	Borchen	Paderborn	11 071	4799
01 0 54 014	Bordelum	Nordfriesland	1 769	2251
01 0 58 022	Bordesholm	Rendsburg-Eckernförde	6 755	2352
01 0 59 011	Boren	Schleswig-Flensburg	801	2347
01 0 58 023	Borgdorf-Seedorf	Rendsburg-Eckernförde	290	2353
05 7 62 012	Borgentreich, Stadt	Höxter	9 376	3532
05 7 54 004	Borgholzhausen, Stadt	Gütersloh	7 872	4807

4 Gemeinden in alphabetischer Ordnung mit Schlüsselnummer,
Bevölkerung und Postleitzahl am 31.12.1990

B

Schlüssel- nummer	Gemeinde	Kreis/Landkreis	Bevöl- kerung	Post- leitz- zahl
12 0 28 060	Borgisdorf	Jüterbog	194	1701
12 0 36 070	Borgsdorf/ Nordbahn	Oranienburg	2 694	1404
01 0 58 024	Borgstedt	Rendsburg-Eckernförde	1 130	2371
01 0 54 015	Borgsum	Nordfriesland	260	2270
01 0 59 012	Borgwedel	Schleswig-Flensburg	533	2386
14 0 47 040	Boritz	Riesa	568	8401
12 0 30 080	Bork	Kyritz	158	1901
12 0 27 080	Borken	Herzberg	155	7901
06 6 34 001	Borken (Hessen), Stadt	Schwalm-Eder-Kreis	14 008	3587
05 5 54 012	Borken, Stadt	Borken	36 049	4280
12 0 15 060	Borkheide	Belzig	1 070	1821
13 0 34 030	Borkow	Sternberg	582	2721
03 4 57 002	Borkum, Stadt	Leer	5 714	2972
12 0 15 070	Borkwalde	Belzig	389	1821
14 0 20 090	Borlas	Dippoldiswalde	408	8231
07 2 33 207	Borler	Daun	105	5489
15 3 20 120	Born	Haldensleben	218	3241
13 0 29 100	Born a. Darß	Ribnitz-Damgarten	1 238	2382
14 0 43 040	Borna	Oschatz	1 566	7261
14 0 16 060	Borna, Stadt	Borna	23 128	7200
14 0 44 080	Borna-Gersdorf	Pirna	752	8301
12 0 15 080	Borne	Belzig	217	1821
15 3 39 030	Borne	Staßfurt	1 314	3251
16 0 22 080	Bornhagen	Heiligenstadt	265	5631
07 3 31 012	Bornheim	Alzey-Worms	590	6509
07 3 37 014	Bornheim	Südliche Weinstraße	1 116	6741
05 3 82 012	Bornheim, Stadt	Rhein-Sieg-Kreis	35 858	5303
01 0 60 012	Bornhöved	Segeberg	2 683	2351
01 0 58 025	Bornholt	Rendsburg-Eckernförde	183	2211
07 1 41 016	Bornich	Rhein-Lahn-Kreis	1 075	5421
15 2 46 020	Bornitz	Zeitz	593	4901
12 0 14 080	Bornow	Beeskow	138	1231
12 0 32 060	Bornsdorf	Luckau	363	7961
15 3 36 090	Bornsen	Salzwedel	455	3561
15 3 20 130	Bornstedt	Haldensleben	455	3241
15 2 15 090	Bornstedt	Eisleben	1 168	4251
15 1 47 020	Bornum	Zerbst	661	3401
07 1 43 212	Borod	Westerwaldkreis	435	5231
13 0 15 050	Borrentin	Demmin	386	2031

B

4 Gemeinden in alphabetischer Ordnung mit Schlüsselnummer,
Bevölkerung und Postleitzahl am 31.12.1990

Schlüssel- nummer	Gemeinde	Kreis/Landkreis	Bevöl- kerung	Post- leit- zahl
14 0 22 060	Borsberg	Dresden	138	8101
16 0 15 060	Borsch	Bad Salzungen	703	6221
14 0 37 050	Borsdorf	Leipzig	3 564	7122
01 0 61 015	Borsfleth	Steinburg	782	2209
01 0 60 013	Borstel	Segeberg	119	2351
03 2 51 008	Borstel	Diepholz	1 254	2839
01 0 56 009	Borstel-Hohenraden	Pinneberg	1 792	2081
14 0 24 040	Borstendorf	Flöha	1 884	9393
01 0 53 013	Borstorf	Herzogtum Lauenburg	266	2411
14 0 26 050	Borthen	Freital	548	8301
16 0 14 030	Borxleben	Artern	429	4731
01 0 55 007	Bosau	Ostholstein	3 003	2422
01 0 54 016	Bosbüll	Nordfriesland	180	2260
07 3 36 009	Bosenbach	Kusel	830	6791
15 1 44 030	Boßdorf	Wittenberg	709	4601
03 3 57 006	Bothel	Rotenburg (Wümme)	1 734	2725
16 0 26 070	Bothenheilingen	Langensalza	485	5821
01 0 57 011	Bothkamp	Plön	269	2309
07 3 40 205	Bottenbach	Pirmasens	675	6667
16 0 14 040	Bottendorf	Artern	1 269	4731
15 3 41 060	Bottmersdorf	Wanzleben	771	3101
05 5 12 000	Bottrop, Stadt	Kreisfreie Stadt	118 936	4250
10 0 44 122	Bous	Saarlouis	7 565	6626
01 0 58 026	Bovenau	Rendsburg-Eckernförde	827	2371
03 1 52 004	Bovenden, Flecken	Göttingen	13 326	3406
07 2 33 010	Boxberg	Daun	202	5569
14 0 53 020	Boxberg	Weißwasser	2 812	7586
08 1 28 014	Boxberg, Stadt	Main-Tauber-Kreis	6 737	6973
14 0 22 070	Boxdorf	Dresden	1 375	8101
01 0 62 011	Braak	Stormarn	628	2000
14 0 22 080	Brabschütz	Dresden	470	8101
07 1 32 012	Brachbach	Altenkirchen (Westerwald)	2 615	5245
15 2 35 040	Brachstedt	Saalkreis	928	4101
07 1 35 011	Brachtendorf	Cochem-Zell	231	5441
06 4 35 005	Brachtal	Main-Kinzig-Kreis	4 814	6486
15 2 35 050	Brachwitz	Saalkreis	896	4101
12 0 15 090	Brachwitz	Belzig	203	1821
03 3 53 004	Brackel	Harburg	1 446	2094
08 1 25 013	Brackenheim, Stadt	Heilbronn	11 450	7129

4 Gemeinden in alphabetischer Ordnung mit Schlüsselnummer,
Bevölkerung und Postleitzahl am 31.12.1990

B

Schlüssel- nummer	Gemeinde	Kreis/Landkreis	Bevöl- kerung	Post- leitz- zahl
01 0 54 017	Braderup	Nordfriesland	656	2264
12 0 34 040	Brädikow	Nauen	373	1551
15 1 34 010	Bräsen	Roßlau	119	4501
08 3 26 006	Bräunlingen, Stadt	Schwarzwald-Baar-Kreis	5 653	7715
15 2 22 050	Bräunrode	Hettstedt	563	4271
14 0 25 020	Bräunsdorf	Freiberg	866	9201
14 0 18 040	Bräunsdorf	Chemnitz	1 110	9101
13 0 21 140	Brahlstorf	Hagenow	859	2841
16 0 19 040	Brahmenau	Gera	527	6501
03 4 61 002	Brake (Unterweser), Stadt	Wesermarsch	16 151	2880
05 7 62 016	Brakel, Stadt	Höxter	15 743	3492
12 0 12 110	Brallitz	Bad Freienwalde	775	1311
15 1 34 020	Brambach	Roßlau	374	4501
01 0 58 027	Brammer	Rendsburg-Eckernförde	345	2371
03 4 59 014	Bramsche, Stadt	Osnabrück	28 120	4550
03 3 52 007	Bramstedt	Cuxhaven	1 649	2856
01 0 54 018	Bramstedtlund	Nordfriesland	229	2265
09 3 77 113	Brand	Tirschenreuth	1 263	8591
14 0 17 020	Brand-Erbisdorf, Stadt	Brand-Erbisdorf	9 490	9230
01 0 56 010	Brande-Hörnerkirchen	Pinneberg	1 043	2205
12 0 01 000	Brandenburg/ Havel, Stadt	Stadtkreis	89 889	1800
15 2 29 060	Branderoda	Nebra	227	4801
16 0 31 050	Branderode	Nordhausen	208	5501
15 1 18 020	Brandhorst	Gräfenhainichen	131	4401
12 0 27 090	Brandis	Herzberg	264	7901
14 0 55 040	Brandis, Stadt	Wurzen	4 612	7253
07 2 32 207	Brandscheid	Bitburg-Prüm	337	5542
07 1 43 213	Brandscheid	Westerwaldkreis	432	5439
13 0 19 030	Brandshagen	Grimmen	1 033	2321
12 0 19 050	Branitz	Cottbus	727	7501
09 1 87 120	Brannenbourg	Rosenheim	5 059	8204
15 2 35 060	Braschwitz	Saalkreis	363	4101
16 0 23 080	Brattendorf	Hildburghausen	910	6121
07 1 41 501	Braubach, Stadt	Rhein-Lahn-Kreis	3 676	5423
14 0 35 040	Brauna	Kamenz	879	8291
07 2 31 012	Brauneberg	Bernkastel-Wittlich	1 191	5551
06 5 32 003	Braunfels, Stadt	Lahn-Dill-Kreis	10 505	6333
16 0 19 050	Braunichswalde	Gera	681	6501
03 1 53 003	Braunlage, Stadt	Goslar	6 148	3389

B

4 Gemeinden in alphabetischer Ordnung mit Schlüsselnummer,
Bevölkerung und Postleitzahl am 31.12.1990

Schlüssel- nummer	Gemeinde	Kreis/Landkreis	Bevöl- kerung	Post- leitzahl-
08 1 27 009	Braunsbach	Schwäbisch Hall	2 426	7176
15 2 27 020	Braunsbedra	Merseburg	7 461	4205
12 0 35 070	Braunsberg	Neuruppin	169	1951
03 1 01 000	Braunschweig, Stadt	Kreisfreie Stadt	258 833	3300
15 2 22 060	Braunschwende	Hettstedt	718	4721
16 0 45 040	Braunsdorf	Zeulenroda	276	6571
12 0 24 070	Braunsdorf	Fürstenwalde	167	1241
14 0 24 050	Braunsdorf	Flöha	492	9381
14 0 26 060	Braunsdorf	Freital	1 493	8211
07 1 40 018	Braunshorn	Rhein-Hunsrück-Kreis	568	5448
07 1 33 015	Braunweiler	Bad Kreuznach	558	6551
07 1 33 016	Brauweiler	Bad Kreuznach	94	6570
01 0 59 014	Brebel	Schleswig-Flensburg	273	2347
06 5 33 002	Brechen	Limburg-Weilburg	6 345	6259
07 2 32 020	Brecht	Bitburg-Prüm	171	5521
05 9 54 004	Breckerfeld, Stadt	Ennepe-Ruhr-Kreis	8 318	5805
03 4 54 006	Breddenberg	Emsland	550	2993
12 0 30 090	Breddin	Kyritz	1 292	1901
03 3 57 007	Breddorf	Rotenburg (Wümme)	1 119	2733
01 0 58 028	Bredenbek	Rendsburg-Eckernförde	947	2371
13 0 24 020	Bredenfelde	Malchin	182	2041
13 0 36 060	Bredenfelde	Strasburg	289	2151
12 0 25 090	Bredereiche	Gransee	905	1431
12 0 34 050	Bredow	Nauen	613	1551
01 0 54 019	Bredstedt, Stadt	Nordfriesland	4 687	2257
13 0 17 040	Breechen	Greifswald	241	2201
13 0 32 080	Breege	Rügen	879	2338
12 0 37 090	Breese	Perleberg	1 127	2901
13 0 29 110	Breesen	Ribnitz-Damgarten	295	2591
13 0 11 040	Breesen	Altentreptow	531	2021
13 0 11 050	Breest	Altentreptow	249	2021
15 3 20 140	Bregenstedt	Haldensleben	550	3241
16 0 44 080	Brehme	Worbis	1 170	5601
15 1 13 040	Brehna, Stadt	Bitterfeld	2 691	4402
06 5 34 005	Breidenbach	Marburg-Biedenkopf	6 400	3565
01 0 58 029	Breiholz	Rendsburg-Eckernförde	1 233	2371
08 3 15 015	Breisach am Rhein, Stadt	Breisgau-Hochschwarzwald	10 616	7814
07 2 31 202	Breit	Bernkastel-Wittlich	250	5509
09 6 74 118	Breitbrunn	Haßberge	986	8601

4 Gemeinden in alphabetischer Ordnung mit Schlüsselnummer,
Bevölkerung und Postleitzahl am 31.12.1990

B

Schlüssel- nummer	Gemeinde	Kreis/Landkreis	Bevöl- kerung	Post- leitz- zahl
09 1 87 121	Breitbrunn a. Chiemsee	Rosenheim	1 344	8211
07 1 43 006	Breitenau	Westerwaldkreis	601	5419
12 0 22 060	Breitenau	Finsterwalde	333	7981
14 0 24 060	Breitenau	Flöha	975	9381
16 0 44 090	Breitenbach	Worbis	913	5601
07 3 36 010	Breitenbach	Kusel	2 023	6791
15 2 37 070	Breitenbach	Sangerhausen	307	4711
15 2 46 030	Breitenbach	Zeitz	345	4901
06 6 32 004	Breitenbach a. Herzberg	Hersfeld-Rotenburg	1 981	6431
16 0 42 060	Breitenbach bei Schleusingen	Suhl	954	6051
01 0 61 016	Breitenberg	Steinburg	292	2211
09 2 75 118	Breitenberg	Passau	2 156	8391
14 0 27 030	Breitenborn	Geithain	317	7231
09 7 78 121	Breitenbrunn	Unterallgäu	2 131	8949
09 3 73 115	Breitenbrunn, Markt	Neumarkt i.d. OPf.	3 263	8431
14 0 49 040	Breitenbrunn/ Erzgeb.	Schwarzenberg	2 657	9434
01 0 61 017	Breitenburg	Steinburg	1 136	2210
14 0 38 520	Breitendorf	Löbau	188	8701
14 0 36 010	Breitenfeld	Klingenthal	429	9651
15 3 16 030	Breitenfeld	Gardelegen	149	3571
01 0 53 014	Breitenfelde	Herzogtum Lauenburg	1 641	2413
09 4 71 119	Breitengüßbach	Bamberg	3 818	8613
15 3 38 030	Breitenhagen	Schönebeck	584	3301
16 0 32 030	Breitenhain	Pößneck	138	6711
16 0 33 090	Breitenheerda	Rudolstadt	293	6821
07 1 33 017	Breitenheim	Bad Kreuznach	445	6551
16 0 44 100	Breitenholz	Worbis	481	5601
15 3 25 080	Breitenrode	Klötze	425	3571
15 2 37 080	Breitenstein	Sangerhausen	564	4711
07 1 34 013	Breitenthal	Birkenfeld	310	6581
09 7 74 117	Breitenthal	Günzburg	1 038	8909
16 0 44 110	Breitenworbis	Worbis	2 382	5601
08 4 25 024	Breitlingen	Alb-Donau-Kreis	201	7901
08 3 15 016	Breitnau	Breisgau-Hochschwarzwald	1 713	7821
07 3 39 007	Breitscheid	Mainz-Bingen	143	6533
07 1 38 006	Breitscheid	Neuwied	1 740	5461
06 5 32 004	Breitscheid	Lahn-Dill-Kreis	4 635	6349
07 1 32 013	Breitscheidt	Altenkirchen (Westerwald)	810	5249
15 2 37 090	Breitungen	Sangerhausen	567	4711

Schlüssel- nummer	Gemeinde	Kreis/Landkreis	Bevöl- kerung	Post- leitzahl-
16 0 36 050	Breitungen/ Werra	Schmalkalden	5 832	6082
01 0 58 030	Brekendorf	Rendsburg-Eckernförde	757	2372
01 0 54 020	Breklum	Nordfriesland	1 773	2257
07 1 41 018	Bremberg	Rhein-Lahn-Kreis	294	5409
16 0 15 070	Bremen	Bad Salzungen	323	6221
04 0 11 000	Bremen, Stadt	Kreisfreie Stadt	551 219	2800
04 0 12 000	Bremerhaven, Stadt	Kreisfreie Stadt	130 446	2850
03 3 57 008	Bremervörde, Stadt	Rotenburg (Wümme)	18 071	2740
07 1 35 012	Bremm	Cochem-Zell	916	5599
12 0 21 040	Bremsdorf	Eisenhüttenstadt	409	1221
16 0 41 040	Bremsnitz	Stadtroda	188	6541
12 0 22 070	Brenitz	Finsterwalde	227	7971
07 1 31 201	Brenk	Ahrweiler	188	5476
09 3 75 120	Brennberg	Regensburg	1 667	8411
16 0 27 050	Brennersgrün	Lobenstein	174	6861
06 4 37 003	Brensbach	Odenwaldkreis	4 997	6101
13 0 22 080	Brenz	Ludwigslust	623	2801
13 0 21 150	Bresegard	Hagenow	354	2821
13 0 22 090	Bresegard	Ludwigslust	274	2821
12 0 26 030	Bresinchen	Guben	143	7561
12 0 21 050	Breslack	Eisenhüttenstadt	252	1221
03 3 59 008	Brest	Stade	761	2165
16 0 34 060	Breternitz-Fischersdorf	Saalfeld	559	6801
16 0 14 050	Bretleben	Artern	799	4731
14 0 15 020	Bretnig	Bischofswerda	3 193	8513
15 3 31 130	Bretsch	Osterburg	798	3541
08 2 15 007	Bretten, Stadt	Karlsruhe	24 264	7518
07 1 43 214	Bretthausen	Westerwaldkreis	184	5439
15 3 17 020	Brettin	Genthin	824	3281
07 1 33 018	Bretzenheim	Bad Kreuznach	2 153	6551
08 1 26 011	Bretzfeld	Hohenlohekreis	9 611	7117
06 4 37 004	Breuberg, Stadt	Odenwaldkreis	7 144	6127
06 6 33 004	Breuna	Kassel	3 778	3549
07 3 33 011	Breunigweiler	Donnersbergkreis	415	6751
14 0 16 070	Breunsdorf	Borna	179	7201
03 2 55 005	Brevörde	Holzminde	873	3453
07 1 37 204	Brey	Mayen-Koblenz	1 221	5401
01 0 51 010	Brickeln	Dithmarschen	152	2224
07 1 35 013	Briedel	Cochem-Zell	1 134	5589

4 Gemeinden in alphabetischer Ordnung mit Schlüsselnummer,
Bevölkerung und Postleitzahl am 31.12.1990

B

Schlüssel- nummer	Gemeinde	Kreis/Landkreis	Bevöl- kerung	Post- leitzahl
07 1 35 014	Brieden	Cochem-Zell	116	5593
07 1 35 015	Briedern	Cochem-Zell	355	5594
12 0 17 030	Brielow	Brandenburg	810	1801
12 0 14 090	Briescht	Beeskow	234	1231
12 0 34 060	Brieselang	Nauen	4 219	1552
12 0 29 050	Briesen	Königs Wusterhausen	383	1601
12 0 24 080	Briesen	Fürstenwalde	1 945	1243
12 0 19 060	Briesen	Cottbus	529	7501
12 0 31 040	Briesensee	Lübben	241	7551
12 0 43 060	Brieske	Senftenberg	2 431	7803
12 0 21 060	Brieskow-Finkenheerd	Eisenhüttenstadt	2 621	1202
12 0 23 020	Briesnig	Forst	326	7571
12 0 17 040	Briest	Brandenburg	193	1801
12 0 11 080	Briest	Angermünde	210	1321
03 3 55 011	Brietlingen	Lüneburg	1 946	2121
15 3 36 100	Brietitz	Salzwedel	453	3561
13 0 28 080	Brietzig	Pasewalk	259	2101
08 3 26 075	Brigachtal	Schwarzwald-Baar-Kreis	4 952	7734
13 0 24 030	Briggow	Malchin	373	2041
05 9 58 012	Brilon, Stadt	Hochsauerlandkreis	25 303	5790
07 2 32 021	Brimingen	Bitburg-Prüm	80	5525
01 0 58 031	Brinjahe	Rendsburg-Eckernförde	128	2371
03 4 57 003	Brinkum	Leer	583	2954
14 0 19 040	Brinnis	Delitzsch	418	7271
13 0 37 050	Bristow	Teterow	237	2051
12 0 20 040	Britz	Eberswalde	2 250	1306
14 0 46 010	Brockau	Reichenbach	637	9801
03 3 57 009	Brockel	Rotenburg (Wümme)	1 004	2725
07 2 33 011	Brockscheid	Daun	213	5569
03 2 51 009	Brockum	Diepholz	1 005	2844
14 0 19 050	Brodau	Delitzsch	277	7271
07 1 37 205	Brodenbach	Mayen-Koblenz	630	5401
01 0 58 032	Brodersby	Rendsburg-Eckernförde	659	2343
01 0 59 016	Brodersby	Schleswig-Flensburg	519	2381
01 0 57 012	Brodersdorf	Plohn	286	2304
13 0 31 030	Broderstorf	Rostock	1 314	2551
12 0 20 050	Brodowin	Eberswalde	388	1301
13 0 14 060	Bröbberow	Bützow	307	2621
15 2 46 040	Bröckkau	Zeitz	450	4901

Schlüssel- nummer	Gemeinde	Kreis/Landkreis	Bevöl- kerung	Post- leitz- zahl
03 3 51 005	Bröckel	Celle	1 306	3101
14 0 31 080	Brößnitz	Großenhain	112	8281
14 0 34 030	Bröthen	Hoyerswerda	892	7701
01 0 53 015	Bröthen	Herzogtum Lauenburg	212	2059
07 1 35 016	Brohl	Cochem-Zell	373	5441
07 1 31 014	Brohl-Lützing	Ahrweiler	2 649	5474
13 0 25 030	Brohm	Neubrandenburg	386	2001
01 0 61 018	Brokdorf	Steinburg	938	2211
01 0 61 019	Brokstedt	Steinburg	1 676	2351
06 4 37 005	Brombachtal	Odenwaldkreis	3 415	6126
03 1 51 005	Brome, Flecken	Gifhorn	3 009	3127
06 6 35 005	Bromskirchen	Waldeck-Frankenberg	1 852	5789
12 0 18 060	Bronkow	Calau	411	7541
13 0 23 040	Broock	Lübz	398	2861
16 0 36 060	Brotterode, Kurort, Stadt	Schmalkalden	3 493	6083
12 0 13 060	Brottewitz	Bad Liebenwerda	544	7901
07 2 31 013	Bruch	Bernkastel-Wittlich	443	5561
07 1 32 014	Bruchertseifen	Altenkirchen (Westerwald)	570	5249
12 0 11 090	Bruchhagen	Angermünde	184	1321
07 1 38 008	Bruchhausen	Neuwied	812	5461
03 2 51 010	Bruchhausen-Vilsen, Flecken	Diepholz	5 177	2814
06 4 35 006	Bruchköbel, Stadt	Main-Kinzig-Kreis	18 305	6454
07 3 35 003	Bruchmühlbach-Miesau	Kaiserslautern	7 477	6793
12 0 45 040	Bruchmühle	Strausberg	875	1273
08 2 15 009	Bruchsal, Stadt	Karlsruhe	38 059	7520
16 0 26 080	Bruchstedt	Langensalza	353	5821
07 1 34 014	Bruchweiler	Birkenfeld	508	6581
07 3 40 501	Bruchweiler-Bärenbach	Pirmasens	1 658	6749
09 1 75 114	Bruck	Ebersberg	939	8018
09 3 76 117	Bruck i.d. OPf., Markt	Schwandorf	4 290	8466
09 5 71 122	Bruckberg	Ansbach	1 281	8802
09 2 74 194	Bruckberg	Landshut	4 034	8301
09 1 87 122	Bruckmühl, Markt	Rosenheim	13 781	8206
13 0 24 040	Brudersdorf	Malchin	244	2041
12 0 15 100	Brück, Stadt	Belzig	3 681	1822
07 1 34 015	Brücken	Birkenfeld	1 122	6589
07 3 36 011	Brücken (Pfalz)	Kusel	2 341	6794
15 2 37 100	Brücken/ Helme	Sangerhausen	973	4701
07 2 33 208	Brücktal	Daun	99	5489

4 Gemeinden in alphabetischer Ordnung mit Schlüsselnummer,
Bevölkerung und Postleitzahl am 31.12.1990

B

Schlüssel- nummer	Gemeinde	Kreis/Landkreis	Bevöl- kerung	Post- leitz- zahl
13 0 34 040	Brüel, Stadt	Sternberg	3 399	2722
01 0 58 033	Brügge	Rendsburg-Eckernförde	827	2352
03 2 54 009	Brüggen	Hildesheim	1 049	3211
05 1 66 004	Brüggen	Viersen	13 504	4057
16 0 20 030	Brüheim	Gotha	506	5801
08 2 26 009	Brühl	Rhein-Neckar-Kreis	13 894	6835
05 3 62 012	Brühl, Stadt	Erftkreis	41 829	5040
13 0 29 130	Brünkendorf	Ribnitz-Damgarten	227	2591
14 0 51 030	Brünlos	Stollberg	1 332	9151
16 0 23 090	Brünn/ Thür.	Hildburghausen	459	6121
13 0 17 050	Brünzow	Greifswald	645	2201
13 0 33 050	Brüsewitz	Schwerin	1 472	2711
13 0 28 100	Brüssow, Stadt	Pasewalk	1 748	2102
15 3 38 040	Brumby	Schönebeck	962	3301
15 3 36 700	Brunau	Salzwedel	728	3591
13 0 25 040	Brunn	Neubrandenburg	1 155	2001
12 0 30 110	Brunn	Kyritz	284	1901
09 3 75 122	Brunn	Regensburg	1 014	8411
14 0 46 020	Brunn	Reichenbach	258	9801
12 0 35 080	Brunne	Neuruppin	346	1951
09 1 85 123	Brunnen	Neuburg-Schrobenhausen	1 474	8899
16 0 15 770	Brunnhartshausen	Bad Salzungen	455	6201
09 1 84 114	Brunnthai	München	3 427	8011
12 0 37 110	Brunow	Perleberg	435	2851
12 0 12 120	Brunow	Bad Freienwalde	195	1311
01 0 62 088	Brunsbek	Stormarn	1 308	2077
01 0 51 011	Brunsbüttel, Stadt	Dithmarschen	13 437	2212
01 0 53 016	Brunsmark	Herzogtum Lauenburg	100	2411
01 0 53 017	Brunstorf	Herzogtum Lauenburg	451	2051
07 1 33 201	Bruschied	Bad Kreuznach	338	6570
12 0 29 060	Brusendorf	Königs Wusterhausen	386	1601
07 1 35 017	Bruttig-Fankel	Cochem-Zell	1 134	5591
07 1 40 020	Bubach	Rhein-Hunsrück-Kreis	277	5448
07 3 33 012	Bubenheim	Donnersbergkreis	400	6719
07 3 39 008	Bubenheim	Mainz-Bingen	586	6501
09 5 72 119	Bubenreuth	Erlangen-Höchststadt	4 169	8526
09 7 74 118	Bubesheim	Günzburg	1 238	8871
07 3 36 012	Buborn	Kusel	152	6758
08 3 27 007	Bubsheim	Tuttlingen	763	7201

Schlüssel- nummer	Gemeinde	Kreis/Landkreis	Bevöl- kerung	Post- leitzahl-
07 1 40 021	Buch	Rhein-Hunsrück-Kreis	881	5449
07 1 41 019	Buch	Rhein-Lahn-Kreis	519	5429
15 3 40 600	Buch	Stendal	491	3511
09 1 77 114	Buch a. Buchrain	Erding	1 090	8011
09 2 74 121	Buch a. Erlbach	Landshut	2 629	8311
09 5 71 125	Buch a. Wald	Ansbach	883	8801
09 7 75 118	Buch, Markt	Neu-Ulm	3 261	7919
14 0 43 060	Bucha	Oschatz	398	7261
16 0 32 040	Bucha	Pößneck	103	6841
16 0 25 040	Bucha	Jena	827	6901
15 2 29 070	Bucha	Nebra	310	4801
16 0 30 010	Buchbach	Neuhaus a. Rennweg	158	6423
09 1 83 114	Buchbach, Markt	Mühlendorf a. Inn	2 602	8253
09 6 75 114	Buchbrunn	Kitzingen	842	8711
09 7 79 126	Buchdorf	Donau-Ries	1 334	8851
08 2 25 014	Buchen (Odenwald), Stadt	Neckar-Odenwald-Kreis	16 052	6967
16 0 16 080	Buchenau	Eisenach	139	5901
08 3 15 020	Buchenbach	Breisgau-Hochschwarzwald	3 012	7801
09 7 80 117	Buchenberg, Markt	Oberallgäu	3 733	8961
12 0 46 060	Buchenhain	Templin	375	2091
07 2 32 208	Buchet	Bitburg-Prüm	295	5542
16 0 43 090	Buchfart	Weimar	198	5301
12 0 22 080	Buchhain	Finsterwalde	421	7971
14 0 27 040	Buchheim	Geithain	495	7231
08 3 27 008	Buchheim	Tuttlingen	611	7791
16 0 17 040	Buchheim	Eisenberg	236	6521
09 2 71 118	Buchhofen	Deggendorf	971	8351
15 3 40 070	Buchholz	Stendal	269	3501
03 2 57 008	Buchholz	Schaumburg	729	3061
13 0 35 030	Buchholz	Stralsund	331	2302
14 0 29 030	Buchholz	Görlitz	552	8901
12 0 40 070	Buchholz	Pritzwalk	436	1921
12 0 24 090	Buchholz	Fürstenwalde	298	1241
12 0 45 050	Buchholz	Strausberg	159	1261
13 0 30 030	Buchholz	Röbel/ Müritz	194	2071
16 0 31 060	Buchholz	Nordhausen	245	5501
01 0 53 018	Buchholz	Herzogtum Lauenburg	213	2419
01 0 51 012	Buchholz	Dithmarschen	951	2224
03 3 58 005	Buchholz (Aller)	Soltau-Fallingb.ostel	1 399	3033

4 Gemeinden in alphabetischer Ordnung mit Schlüsselnummer,
Bevölkerung und Postleitzahl am 31.12.1990

B

Schlüssel- nummer	Gemeinde	Kreis/Landkreis	Bevöl- kerung	Post- leit- zahl
07 1 38 080	Buchholz (Westerwald)	Neuwied	3 479	5464
12 0 15 110	Buchholz b. Niemegk	Belzig	105	1821
12 0 38 060	Buchholz b. Treuenbrietzen	Potsdam	457	1501
03 3 53 005	Buchholz in der Nordheide, Stadt	Harburg	31 489	2110
15 3 25 090	Buchhorst	Klötze	266	3571
01 0 53 019	Buchhorst	Herzogtum Lauenburg	174	2058
09 7 77 121	Buchloe, Stadt	Ostallgäu	9 169	8938
12 0 34 070	Buchow-Karpzow	Nauen	269	1551
12 0 18 070	Buchwäldchen	Calau	274	7541
12 0 17 050	Buckau	Brandenburg	233	1801
12 0 27 100	Buckau	Herzberg	283	7901
09 5 72 120	Buckenhof	Erlangen-Höchstädt	2 846	8520
12 0 14 100	Buckow	Beeskow	560	1231
12 0 18 080	Buckow	Calau	166	7541
12 0 33 040	Buckow	Luckenwalde	152	1701
12 0 41 050	Buckow b. Nennhausen	Rathenow	121	1831
12 0 45 060	Buckow/ Märk. Schweiz, Stadt	Strausberg	1 963	1276
13 0 41 040	Buddenhagen	Wolgast	403	2221
07 1 40 023	Budenbach	Rhein-Hunsrück-Kreis	187	6540
07 3 39 009	Budenheim	Mainz-Bingen	7 719	6501
07 1 35 018	Büchel	Cochem-Zell	1 057	5596
16 0 38 030	Büchel	Sömmerda	304	5231
16 0 24 040	Bücheloh	Ilmenau	440	6301
01 0 53 020	Büchen	Herzogtum Lauenburg	4 889	2059
09 5 76 117	Büchenbach	Roth	4 446	8541
07 1 40 024	Büchenbeuren	Rhein-Hunsrück-Kreis	1 110	6547
09 2 75 119	Bühlberg	Passau	3 595	8391
03 2 57 009	Bückeburg, Stadt	Schaumburg	20 103	3062
03 2 56 003	Bücken, Flecken	Nienburg (Weser)	2 182	2811
12 0 17 060	Bücknitz	Brandenburg	321	1801
12 0 30 120	Bückwitz	Kyritz	346	1901
03 1 54 003	Büddenstedt	Helmstedt	3 694	3333
01 0 58 034	Büdelndorf	Rendsburg-Eckernförde	10 359	2370
15 3 14 020	Büden	Burg	261	3271
07 2 32 209	Büdesheim	Bitburg-Prüm	573	5546
06 4 40 004	Büdingen, Stadt	Wetteraukreis	18 148	6470
07 2 31 203	Büdlisch	Bernkastel-Wittlich	221	5509
08 2 16 007	Bühl, Stadt	Rastatt	24 667	7580
14 0 15 030	Bühlau	Bischofswerda	546	8501

Schlüssel- nummer	Gemeinde	Kreis/Landkreis	Bevöl- kerung	Post- leit- zahl
08 2 16 008	Bühlertal	Rastatt	8 232	7582
08 1 27 012	Bühlertann	Schwäbisch Hall	2 329	7167
08 1 27 013	Bühlerzell	Schwäbisch Hall	1 854	7161
15 3 19 070	Bühne	Halberstadt	575	3601
01 0 60 015	Bühnsdorf	Segeberg	370	2061
03 1 52 005	Bühren	Göppingen	553	3402
03 3 52 008	Bülkau	Cuxhaven	1 060	2179
13 0 37 060	Bülow	Teterow	353	2051
13 0 20 040	Bülow	Güstrow	204	2601
13 0 16 040	Bülow	Gadebusch	412	2731
13 0 33 060	Bülow	Schwerin	383	2711
03 3 57 010	Bülstedt	Rotenburg (Wümme)	626	2733
15 3 20 150	Bülstringen	Haldensleben	738	3241
15 1 44 040	Bülzig	Wittenberg	842	4601
05 7 58 004	Bünde, Stadt	Herford	40 524	4980
01 0 58 035	Bünsdorf	Rendsburg-Eckernförde	490	2371
08 3 36 012	Bürchau	Lörrach	247	7861
16 0 23 100	Bürden	Hildburghausen	246	6111
07 1 32 015	Bürdenbach	Altenkirchen (Westerwald)	455	5453
05 7 74 016	Büren, Stadt	Paderborn	18 748	4793
16 0 17 050	Bürgel, Stadt	Eisenberg	1 694	6522
09 6 76 116	Bürgstadt, Markt	Miltenberg	3 988	8768
06 4 31 005	Bürstadt, Stadt	Bergstraße	15 229	6842
08 3 35 015	Büdingen am Hochrhein	Konstanz	1 484	7701
16 0 18 080	Büßleben	Erfurt	1 077	5101
15 3 16 360	Büste	Gardelegen	389	3591
01 0 51 013	Büsum	Dithmarschen	4 803	2242
01 0 51 014	Büsumer Deichhausen	Dithmarschen	311	2242
13 0 30 040	Bütow	Röbel/ Müritz	584	2071
01 0 61 020	Büttel	Steinburg	46	2211
06 4 33 003	Büttelborn	Groß-Gerau	11 317	6087
09 6 79 122	Bütthard, Markt	Würzburg	1 301	8701
16 0 44 120	Büttstedt	Worbis	1 048	5601
12 0 41 060	Bützer	Rathenow	564	1831
13 0 14 070	Bützow, Stadt	Bützow	10 368	2620
16 0 20 040	Bufleben	Gotha	999	5801
13 0 12 060	Bugewitz	Anklam	360	2141
13 0 41 050	Buggenhagen	Wolgast	301	2221
08 3 15 022	Buggingen	Breisgau-Hochschwarzwald	3 413	7845

4 Gemeinden in alphabetischer Ordnung mit Schlüsselnummer,
Bevölkerung und Postleitzahl am 31.12.1990

B

Schlüssel- nummer	Gemeinde	Kreis/Landkreis	Bevöl- kerung	Post- leitz- zahl
12 0 14 110	Bugk	Beeskow	199	1231
16 0 44 130	Buhla	Worbis	667	5601
07 1 34 016	Buhlenberg	Birkenfeld	427	6589
15 1 47 040	Buhlendorf	Zerbst	242	3401
15 1 34 030	Buko	Roßlau	227	4501
07 1 35 019	Bullay	Cochem-Zell	1 343	5584
01 0 56 011	Bullenkuhlen	Pinneberg	301	2202
14 0 35 050	Bulleritz	Kamenz	315	8291
03 4 57 004	Bunde, Flecken	Leer	3 435	2955
07 1 34 017	Bundenbach	Birkenfeld	1 049	6575
07 3 40 502	Bundenthal	Pirmasens	1 146	6749
03 4 57 005	Bunderhee	Leer	670	2955
09 6 74 120	Bundorf	Haßberge	1 033	8729
01 0 51 015	Bunsoh	Dithmarschen	733	2243
05 9 70 008	Burbach	Siegen-Wittgenstein	14 017	5909
07 2 32 210	Burbach	Bitburg-Prüm	613	5541
07 2 32 022	Burg	Bitburg-Prüm	33	5525
14 0 34 040	Burg	Hoyerswerda	215	7701
01 0 51 016	Burg (Dithmarschen)	Dithmarschen	4 101	2224
07 2 31 014	Burg (Mosel)	Bernkastel-Wittlich	475	5581
01 0 55 008	Burg auf Fehmarn, Stadt	Ostholstein	5 629	2448
15 3 14 030	Burg b. Magdeburg, Stadt	Burg	26 353	3270
13 0 25 050	Burg Stargard, Stadt	Neubrandenburg	3 824	2002
12 0 19 080	Burg/ Spreewald	Cottbus	3 436	7502
09 7 74 121	Burgau, Stadt	Günzburg	8 524	8872
09 7 80 118	Burgberg f. Allgäu	Oberallgäu	2 732	8978
09 5 75 115	Burgbernheim, Stadt	Neustadt a.d.Aisch-Bad Windsheim	2 706	8801
07 1 31 202	Burgbrohl	Ahrweiler	3 126	5475
03 1 58 004	Burgdorf	Wolfenbüttel	2 359	3322
03 2 53 002	Burgdorf, Stadt	Hannover	29 022	3167
09 4 71 120	Burgebrach, Markt	Bamberg	5 269	8602
07 2 31 016	Burgen	Bernkastel-Wittlich	545	5551
07 1 37 206	Burgen	Mayen-Koblenz	785	5401
09 1 90 118	Burggen	Weilheim-Schongau	1 343	8927
14 0 34 050	Burghammer	Hoyerswerda	945	7701
09 5 75 116	Burghaslach, Markt	Neustadt a.d.Aisch-Bad Windsheim	2 175	8602
06 6 31 002	Burghaun	Fulda	5 970	6419
14 0 37 060	Burghausen	Leipzig	1 015	7101
09 1 71 112	Burghausen, Stadt	Altötting	17 178	8263

Schlüssel- nummer	Gemeinde	Kreis/Landkreis	Bevöl- kerung	Post- leitzahl
09 1 85 125	Burgheim, Markt	Neuburg-Schrobenhausen	4 190	8859
15 2 28 030	Burgholzhausen	Naumburg	292	4801
16 0 35 020	Burgk	Schleiz	144	6551
15 1 13 060	Burgkernitz	Bitterfeld	691	4401
09 1 71 113	Burgkirchen a.d. Alz	Altötting	9 870	8269
09 4 78 116	Burgkunstadt, Stadt	Lichtenfels	6 811	8622
07 1 32 016	Burglahr	Altenkirchen (Westerwald)	423	5231
09 6 73 186	Burglauer	Rhön-Grabfeld	1 428	8731
16 0 27 060	Burglemnitz	Lobenstein	110	6851
09 3 76 119	Burglengenfeld, Stadt	Schwandorf	10 579	8412
15 2 27 030	Burgliebenau	Merseburg	260	4101
09 5 71 127	Burgoberbach	Ansbach	2 809	8802
09 6 74 121	Burgpreppach, Markt	Haßberge	1 537	8729
08 4 26 028	Burgrieden	Biberach	2 573	7959
09 5 77 120	Burgsalach	Weißenburg-Gunzenhausen	1 091	8837
15 2 29 080	Burgscheidungen	Nebra	692	4801
07 1 41 020	Burgschwalbach	Rhein-Lahn-Kreis	1 115	6251
15 2 15 100	Burgsdorf	Eisleben	232	4251
09 6 77 122	Burgsinn, Markt	Main-Spessart	2 760	8784
07 1 33 019	Burgsponheim	Bad Kreuznach	209	6551
14 0 18 050	Burgstädt, Stadt	Chemnitz	12 495	9112
15 3 45 300	Burgstall	Wolmirstedt	673	3511
08 1 19 018	Burgstetten	Rems-Murr-Kreis	2 989	7151
09 5 74 117	Burgthann	Nürnberger Land	9 796	8501
16 0 26 090	Burgtonna	Langensalza	963	5821
06 6 35 006	Burgwald	Waldeck-Frankenberg	4 883	3559
16 0 22 090	Burgwalde	Heiligenstadt	266	5631
12 0 25 120	Burgwall	Gransee	328	1431
03 2 53 003	Burgwedel	Hannover	18 314	3006
15 2 42 020	Burgwerben	Weißenfels	868	4851
09 4 71 122	Burgwindheim, Markt	Bamberg	1 433	8602
09 5 71 128	Burk	Ansbach	1 214	8802
09 6 72 117	Burkardroth, Markt	Bad Kissingen	7 846	8736
14 0 55 050	Burkartshain	Wurzen	1 823	7251
14 0 15 040	Burkau	Bischofswerda	1 917	8502
14 0 17 030	Burkersdorf	Brand-Erbisdorf	935	9201
16 0 33 100	Burkersdorf	Rudolstadt	185	6821
16 0 19 060	Burkersdorf b. Weida	Gera	305	6501
15 2 28 040	Burkersroda	Naumburg	346	4801

4 Gemeinden in alphabetischer Ordnung mit Schlüsselnummer,
Bevölkerung und Postleitzahl am 31.12.1990

B

Schlüssel- nummer	Gemeinde	Kreis/Landkreis	Bevöl- kerung	Post- leitzahl
14 0 44 100	Burkhardswalde	Pirna	535	8301
14 0 40 030	Burkhardswalde-Munzig	Meißen	1 140	8251
16 0 16 090	Burkhardtroda	Eisenach	317	5901
14 0 18 060	Burkhardtsdorf	Chemnitz	3 899	9135
14 0 12 070	Burkhardtsgrün	Aue	349	9401
08 4 17 013	Burladingen, Stadt	Zollernalbkreis	12 379	7453
13 0 11 290	Burow	Altentreptow	1 387	2021
07 3 37 015	Burrweiler	Südliche Weinstraße	856	6741
07 2 32 023	Burscheid	Bitburg-Prüm	5	5528
05 3 78 008	Burscheid, Stadt	Rheinisch-Bergischer Kreis	17 312	5093
09 7 74 122	Burtenbach, Markt	Günzburg	3 046	8877
07 2 31 017	Burtscheid	Bernkastel-Wittlich	127	5509
03 3 59 009	Burweg	Stade	922	2167
12 0 42 080	Buschdorf	Seelow	162	1211
15 1 24 060	Buschkuhnsdorf	Jessen	80	7901
12 0 41 070	Buschow	Rathenow	492	1831
13 0 32 090	Buschvitz	Rügen	196	2331
01 0 59 018	Busdorf	Schleswig-Flensburg	1 520	2381
06 5 31 003	Buseck	Gießen	11 400	6305
07 3 40 002	Busenberg	Pirmasens	1 361	6749
12 0 38 070	Busendorf	Potsdam	408	1501
07 1 32 017	Busenhausen	Altenkirchen (Westerwald)	307	5231
01 0 51 017	Busenwurth	Dithmarschen	297	2221
12 0 35 090	Buskow	Neuruppin	210	1951
03 4 61 003	Butjadingen	Wesermarsch	6 040	2893
16 0 43 100	Buttelstedt, Stadt	Weimar	1 092	5301
09 4 71 123	Buttenheim, Markt	Bamberg	2 843	8602
09 7 73 122	Buttenwiesen	Dillingen a.d. Donau	4 944	8851
16 0 15 090	Buttlar	Bad Salzungen	691	6221
16 0 38 040	Buttstädt, Stadt	Sömmerda	3 185	5232
06 4 40 005	Butzbach, Stadt	Wetteraukreis	22 308	6308
12 0 31 060	Butzen	Lübben	234	7551
13 0 12 070	Butzow	Anklam	381	2141
12 0 17 070	Butzow	Brandenburg	281	1801
09 7 78 123	Buxheim	Unterallgäu	2 789	8941
09 1 76 118	Buxheim	Eichstätt	2 749	8079
03 3 59 010	Buxtehude, Stadt	Stade	32 276	2150
12 0 31 070	Byhleguhre	Lübben	703	7551
12 0 31 080	Byhlen	Lübben	189	7551

C

4 Gemeinden in alphabetischer Ordnung mit Schlüsselnummer,
Bevölkerung und Postleitzahl am 31.12.1990

Schlüssel- nummer	Gemeinde	Kreis/Landkreis	Bevöl- kerung	Post- leitz- zahl
C				
07 1 43 007	Caan	Westerwaldkreis	473	5415
16 0 19 070	Caaschwitz	Gera	667	6501
03 3 52 009	Cadenberge	Cuxhaven	3 082	2175
09 5 73 114	Cadolzburg, Markt	Fürth	8 440	8501
14 0 17 040	Cämmerswalde	Brand-Erbisdorf	1 101	9331
12 0 32 070	Cahnsdorf	Luckau	494	7961
14 0 58 030	Cainsdorf	Zwickau	2 570	9505
12 0 18 090	Calau, Stadt	Calau	7 789	7540
15 3 38 050	Calbe/ Saale, Stadt	Schönebeck	13 653	3310
03 1 51 006	Calberlah	Gifhorn	4 199	3178
06 6 33 005	Calden	Kassel	6 937	3527
07 1 33 020	Callbach	Bad Kreuznach	411	6761
14 0 33 020	Callenberg	Hohenstein-Ernstthal	1 888	9271
15 3 20 160	Calvörde	Haldensleben	1 772	3242
08 2 35 085	Calw, Stadt	Calw	22 668	7260
13 0 33 070	Cambs	Schwerin	595	2711
16 0 25 050	Camburg, Stadt	Jena	3 052	6903
13 0 21 170	Camín	Hagenow	416	2821
12 0 31 090	Camínchen	Lübben	213	7551
12 0 15 120	Cammer	Belzig	547	1821
13 0 31 050	Cammin	Rostock	1 037	2551
13 0 25 060	Cammin	Neubrandenburg	292	2001
14 0 30 120	Cannewitz	Grimma	628	7241
03 3 52 010	Cappel	Cuxhaven	731	2853
03 4 53 003	Cappeln (Oldenburg)	Cloppenburg	5 011	4598
12 0 38 080	Caputh	Potsdam	3 161	1506
13 0 16 050	Carlow	Gadebusch	1 104	2731
07 3 32 007	Carlsberg	Bad Dürkheim	3 050	6719
14 0 12 080	Carlsfeld	Aue	1 106	9404
13 0 29 140	Carlsruhe	Ribnitz-Damgarten	183	2591
12 0 39 070	Carmzow	Prenzlau	489	2131
13 0 26 080	Carpín	Neustrelitz	604	2081
12 0 42 090	Carzig	Seelow	59	1211
15 2 28 050	Casekirchen	Naumburg	289	4801
12 0 11 100	Casekow	Angermünde	953	1321
12 0 19 090	Casel	Cottbus	297	7541
09 6 75 116	Castell	Kitzingen	823	8711

4 Gemeinden in alphabetischer Ordnung mit Schlüsselnummer,
Bevölkerung und Postleitzahl am 31.12.1990

C

Schlüssel- nummer	Gemeinde	Kreis/Landkreis	Bevöl- kerung	Post- leit- zahl
05 5 62 004	Castrop-Rauxel, Stadt	Recklinghausen	79 037	4620
16 0 33 110	Catharinau	Rudolstadt	206	6821
15 3 43 070	Cattenstedt	Wernigerode	785	3721
16 0 20 050	Catterfeld	Gotha	1 282	5801
14 0 43 090	Cavertitz	Oschatz	634	7261
03 3 51 006	Celle, Stadt	Celle	72 260	3100
09 3 72 116	Cham, Stadt	Cham	17 144	8490
09 3 72 117	Chamerau	Cham	2 536	8491
07 1 41 021	Charlottenberg	Rhein-Lahn-Kreis	152	5409
13 0 20 050	Charlottenthal	Güstrow	526	2601
14 0 01 000	Chemnitz, Stadt	Stadtkreis	294 244	9000
09 1 89 114	Chieming	Traunstein	3 963	8224
09 1 87 123	Chiemsee	Rosenheim	382	8211
15 1 26 040	Chörau	Köthen	237	4371
14 0 21 060	Choren	Döbeln	403	7301
12 0 20 060	Chorin	Eberswalde	512	1301
12 0 14 120	Chossewitz	Beeskow	97	1231
12 0 47 060	Christdorf	Wittstock	211	1931
16 0 42 070	Christes	Suhl	725	6051
01 0 58 036	Christiansholm	Rendsburg-Eckernförde	234	2371
12 0 48 050	Christinendorf	Zossen	244	1631
01 0 61 021	Christinenthal	Steinburg	61	2211
15 3 36 250	Chüden	Salzwedel	451	3561
16 0 35 030	Chursdorf	Schleiz	190	6551
14 0 48 060	Chursdorf	Rochlitz	536	9291
07 3 40 003	Clausen	Pirmasens	1 613	6781
14 0 17 050	Clausnitz/ Erzgeb.	Brand-Erbisdorf	1 148	9201
14 0 18 070	Claußnitz	Chemnitz	1 992	9113
03 1 53 004	Clausthal-Zellerfeld, Bergstadt	Goslar	17 061	3392
08 1 25 017	Cleebronn	Heilbronn	2 211	7121
03 3 54 002	Clenze, Flecken	Lüchow-Dannenberg	2 316	3132
16 0 39 080	Clingen, Stadt	Sondershausen	1 235	5401
16 0 21 030	Clodra	Greiz	384	6601
03 4 53 004	Cloppenburg, Stadt	Cloppenburg	23 574	4590
15 3 40 610	Cobbel	Stendal	322	3511
15 1 34 040	Cobbelsdorf	Roßlau	767	4501
14 0 14 090	Coblenz	Bautzen	475	8601
09 4 63 000	Coburg, Stadt	Kreisfreie Stadt	44 246	8630
07 1 35 020	Cochem, Stadt	Cochem-Zell	5 661	5590

C

4 Gemeinden in alphabetischer Ordnung mit Schlüsselnummer,
Bevölkerung und Postleitzahl am 31.12.1990

Schlüssel- nummer	Gemeinde	Kreis/Landkreis	Bevöl- kerung	Post- leitzahl-
15 2 11 020	Cochstedt, Stadt	Aschersleben	1 658	4322
06 5 34 006	Cölbe	Marburg-Biedenkopf	6 409	3553
13 0 25 080	Cölpin	Neubrandenburg	982	2001
15 1 12 080	Cörmigk	Bernburg	584	4351
05 5 58 012	Coesfeld, Stadt	Coesfeld	32 739	4420
15 1 26 050	Cösitz	Köthen	310	4371
15 3 45 030	Colbitz	Wolmirstedt	2 898	3212
14 0 30 130	Colditz, Stadt	Grimma	6 257	7242
09 6 76 117	Collenberg	Miltenberg	2 448	6981
14 0 43 100	Collm	Oschatz	510	7261
09 5 71 130	Colmberg, Markt	Ansbach	1 746	8801
14 0 26 070	Colmnitz	Freital	1 652	8214
14 0 47 060	Colmnitz	Riesa	180	8401
03 4 58 002	Colnrade	Oldenburg (Oldenburg)	766	2833
14 0 14 110	Commerau b. Klitz	Bautzen	462	8601
13 0 26 100	Conow	Neustrelitz	539	2081
14 0 25 030	Conradsdorf	Freiberg	1 183	9201
07 3 40 206	Contwig	Pirmasens	4 780	6662
03 2 52 004	Coppenbrügge, Flecken	Hameln-Pyrmont	7 758	3256
03 2 54 036	Coppengrave	Hildesheim	825	3221
16 0 33 120	Cordobang	Rudolstadt	165	6821
06 6 32 005	Cornberg	Hersfeld-Rotenburg	1 834	6441
15 1 26 060	Cosa	Köthen	284	4371
12 0 21 070	Coschen	Eisenhüttenstadt	361	1221
14 0 46 040	Coschütz	Reichenbach	737	9801
14 0 35 070	Cosel-Zeisholz	Kamenz	348	8291
16 0 25 070	Cospeda	Jena	487	6901
14 0 22 090	Cossebaude	Dresden	4 172	8132
14 0 48 080	Cossen	Rochlitz	260	9291
16 0 21 040	Cossengrün	Greiz	482	6601
14 0 40 040	Coswig, Stadt	Meißen	25 855	8270
15 1 34 050	Coswig/ Anhalt, Stadt	Roßlau	9 764	4522
14 0 44 110	Cotta	Pirna	766	8301
12 0 02 000	Cottbus, Stadt	Stadtkreis	125 891	7500
08 1 27 014	Craillsheim, Stadt	Schwäbisch Hall	27 917	7180
07 1 41 022	Cramberg	Rhein-Lahn-Kreis	490	6251
03 1 58 005	Cramme	Wolfenbüttel	874	3344
13 0 33 080	Cramonshagen	Schwerin	380	2711
14 0 11 040	Cranzahl	Annaberg	2 376	9304

4 Gemeinden in alphabetischer Ordnung mit Schlüsselnummer,
Bevölkerung und Postleitzahl am 31.12.1990

C

Schlüssel- nummer	Gemeinde	Kreis/Landkreis	Bevöl- kerung	Post- leitz- zahl
16 0 26 100	Craula	Langensalza	309	5821
12 0 18 100	Craupe	Calau	155	7541
16 0 13 080	Crawinkel	Arnstadt	1 765	5212
08 1 28 020	Creglingen, Stadt	Main-Tauber-Kreis	4 890	6993
03 1 58 006	Cremlingen	Wolfenbüttel	11 199	3302
16 0 19 080	Cretzschwitz	Gera	272	6501
09 4 72 127	Creußen, Stadt	Bayreuth	4 793	8587
16 0 16 100	Creuzburg, Stadt	Eisenach	2 019	5903
12 0 11 110	Criewen	Angermünde	438	1321
16 0 19 090	Crimla	Gera	338	6501
14 0 54 030	Crimmitschau, Stadt	Werdau	22 665	9630
12 0 22 090	Crinitz	Finsterwalde	1 421	7982
16 0 35 040	Crispendorf	Schleiz	484	6551
13 0 33 090	Crivitz, Stadt	Schwerin	4 528	2712
16 0 23 120	Crock	Hildburghausen	1 052	6121
15 3 45 310	Cröchern	Wolmirstedt	317	3511
15 2 28 060	Crölpa-Löbschütz	Naumburg	504	4801
07 3 36 013	Cronenberg	Kusel	211	6759
14 0 58 040	Crossen	Zwickau	1 699	9506
14 0 48 090	Crossen	Rochlitz	551	9291
16 0 17 220	Crossen an der Elster	Eisenberg	2 311	6523
14 0 14 120	Crosta	Bautzen	507	8601
14 0 14 130	Crostau	Bautzen	1 822	8601
14 0 35 080	Crostwitz	Kamenz	1 141	8291
14 0 11 050	Crottendorf	Annaberg	4 649	9305
12 0 11 120	Crussow	Angermünde	428	1321
14 0 58 050	Culitzsch	Zwickau	822	9501
12 0 37 140	Cumlosen	Perleberg	848	2901
14 0 11 060	Cunersdorf	Annaberg	1 073	9301
14 0 58 060	Cunersdorf	Zwickau	543	9501
14 0 38 070	Cunewalde	Löbau	4 213	8704
14 0 35 090	Cunnersdorf	Kamenz	567	8291
14 0 20 100	Cunnersdorf	Dippoldiswalde	430	8231
14 0 32 070	Cunnersdorf	Hainichen	285	9251
14 0 22 100	Cunnersdorf	Dresden	203	8101
14 0 44 120	Cunnersdorf b. Königstein	Pirna	569	8321
16 0 30 030	Cursdorf	Neuhaus a. Rennweg	803	6421
03 3 52 011	Cuxhaven, Stadt	Cuxhaven	56 090	2190

D

4 Gemeinden in alphabetischer Ordnung mit Schlüsselnummer,
Bevölkerung und Postleitzahl am 31.12.1990

Schlüssel- nummer	Gemeinde	Kreis/Landkreis	Bevöl- kerung	Post- leitz- zahl
D				
07 1 32 018	Daaden	Altenkirchen (Westerwald)	4 635	5244
16 0 43 110	Daasdorf am Berge	Weimar	189	5301
16 0 43 120	Daasdorf bei Buttstedt	Weimar	229	5301
13 0 34 050	Dabel	Sternberg	2 014	2724
13 0 26 110	Dabelow	Neustrelitz	201	2081
12 0 35 100	Dabergotz	Neuruppin	522	1951
13 0 15 060	Daberkow	Demmin	424	2031
15 1 44 050	Dabrun	Wittenberg	795	4601
09 1 74 115	Dachau, Stadt	Dachau	35 387	8060
16 0 29 060	Dachrieden	Mühlhausen	351	5701
09 5 75 117	Dachsbad, Markt	Neustadt a.d.Aisch-Bad Windsheim	1 449	8531
08 3 37 027	Dachsberg (Südschwarzwald)	Waldshut	1 336	7821
07 1 41 023	Dachsenhausen	Rhein-Lahn-Kreis	973	5421
16 0 18 090	Dachwig	Erfurt	1 620	5101
07 3 32 008	Dackenheim	Bad Dürkheim	311	6719
07 2 32 211	Dackscheid	Bitburg-Prüm	189	5523
13 0 22 110	Dadow	Ludwigslust	143	2801
01 0 61 022	Dägeling	Steinburg	734	2211
15 3 36 130	Dähre	Salzwedel	818	3561
01 0 58 037	Dänischenhagen	Rendsburg-Eckernförde	2 788	2307
01 0 58 038	Dätgen	Rendsburg-Eckernförde	435	2353
01 0 54 022	Dagebüll	Nordfriesland	1 066	2260
03 3 55 012	Dahlem	Lüneburg	480	2121
05 3 66 012	Dahlem	Euskirchen	3 935	5377
07 2 32 024	Dahlem	Bitburg-Prüm	236	5521
15 3 40 080	Dahlen	Stendal	596	3501
14 0 43 110	Dahlen, Stadt	Oschatz	3 291	7262
03 3 55 013	Dahlenburg, Flecken	Lüneburg	3 101	2121
15 3 45 040	Dahlenwarsleben	Wolmirstedt	1 123	3211
12 0 48 070	Dahlewitz	Zossen	1 706	1636
07 1 41 024	Dahlheim	Rhein-Lahn-Kreis	899	5421
03 1 58 007	Dahlum	Wolfenbüttel	746	3307
12 0 45 070	Dahlwitz-Hoppegarten	Strausberg	3 846	1271
01 0 55 010	Dahme	Ostholstein	1 167	2435
12 0 32 080	Dahme, Stadt	Luckau	4 501	7962
13 0 37 300	Dahmen	Teterow	740	2051
01 0 53 021	Dahmker	Herzogtum Lauenburg	95	2071

4 Gemeinden in alphabetischer Ordnung mit Schlüsselnummer,
Bevölkerung und Postleitzahl am 31.12.1990

D

Schlüssel- nummer	Gemeinde	Kreis/Landkreis	Bevöl- kerung	Post- leit- zahl-
12 0 14 130	Dahmsdorf	Beeskow	132	1234
07 3 40 004	Dahn, Stadt	Pirmasens	4 903	6783
07 2 32 212	Dahlen	Bitburg-Prüm	400	5529
12 0 15 130	Dahnsdorf	Belzig	444	1821
08 4 35 010	Daisendorf	Bodenseekreis	1 177	7758
09 7 79 129	Daiting	Donau-Ries	722	8855
07 1 33 021	Dalberg	Bad Kreuznach	252	6551
13 0 33 100	Dalberg-Wendelstorf	Schwerin	399	2711
01 0 60 016	Daldorf	Segeberg	592	2351
07 2 32 213	Daleiden	Bitburg-Prüm	867	5529
07 3 39 010	Dalheim	Mainz-Bingen	906	6501
13 0 37 070	Dalkendorf	Teterow	380	2051
01 0 53 022	Dalldorf	Herzogtum Lauenburg	255	2059
12 0 34 080	Dallgow	Nauen	3 028	1543
12 0 37 150	Dallmin	Perleberg	770	2911
07 1 34 018	Dambach	Birkenfeld	136	6588
15 3 36 140	Dambeck	Salzwedel	387	3561
12 0 37 160	Dambeck	Perleberg	406	2911
12 0 15 140	Damelang-Freifenthal	Belzig	531	1821
01 0 58 039	Damendorf	Rendsburg-Eckernförde	363	2333
13 0 28 110	Damerow	Pasewalk	228	2101
07 2 35 014	Damflos	Trier-Saarburg	702	5509
01 0 55 011	Damlos	Ostholstein	516	2432
13 0 31 060	Damm	Rostock	415	2555
13 0 27 010	Damm	Parchim	428	2851
09 6 71 160	Dammbach	Aschaffenburg	1 961	8751
12 0 39 090	Damme	Prenzlau	305	2131
12 0 41 080	Damme	Rathenow	134	1831
03 4 60 002	Damme, Stadt	Vechta	13 556	2845
12 0 21 080	Dammendorf	Eisenhüttenstadt	168	1221
01 0 61 023	Dammfleth	Steinburg	371	2213
03 3 54 003	Damnatz	Lüchow-Dannenberg	374	3139
01 0 58 040	Damp	Rendsburg-Eckernförde	1 569	2335
07 1 40 025	Damscheid	Rhein-Hunsrück-Kreis	542	6531
01 0 60 017	Damsdorf	Segeberg	221	2361
12 0 17 080	Damsdorf	Brandenburg	1 426	1801
13 0 18 060	Damshagen	Grevesmühlen	862	2421
12 0 16 080	Danewitz	Bernau	170	1281
07 1 31 015	Dankerath	Ahrweiler	109	5489

D

4 Gemeinden in alphabetischer Ordnung mit Schlüsselnummer,
Bevölkerung und Postleitzahl am 31.12.1990

Schlüssel- nummer	Gemeinde	Kreis/Landkreis	Bevöl- kerung	Post- leitz- zahl
15 3 32 040	Dankerode	Quedlinburg	1 032	4301
16 0 16 110	Dankmarshausen	Eisenach	1 190	5901
12 0 28 070	Danna	Jüterbog	251	1701
01 0 57 013	Dannau	Plön	424	2325
03 1 54 004	Danndorf	Helmstedt	1 794	3181
15 3 25 100	Dannefeld	Klötze	437	3571
03 3 54 004	Dannenberg (Elbe), Stadt	Lüchow-Dannenberg	7 920	3138
12 0 12 130	Dannenberg/ Mark	Bad Freienwalde	363	1311
07 3 33 013	Dannensfels	Donnersbergkreis	928	6765
12 0 29 070	Dannenreich	Königs Wusterhausen	284	1601
12 0 25 130	Dannenwalde	Gransee	383	1431
12 0 30 140	Dannenwalde	Kyritz	530	1901
01 0 59 019	Dannewerk	Schleswig-Flensburg	997	2381
16 0 13 090	Dannheim	Arnstadt	619	5211
15 3 14 040	Dannigkow	Burg	593	3301
07 3 38 006	Dannstadt-Schauernheim	Ludwigshafen	6 732	6701
15 3 19 080	Danstedt	Halberstadt	653	3701
15 3 19 090	Dardesheim, Stadt	Halberstadt	1 010	3601
13 0 17 060	Dargelin	Greifswald	353	2201
13 0 41 060	Dargen	Wolgast	539	2251
13 0 24 050	Dargun, Stadt	Malchin	4 201	2042
15 3 43 080	Darlingerode	Wernigerode	1 460	3701
06 4 11 000	Darmstadt, Stadt	Kreisfreie Stadt	138 920	6100
12 0 35 110	Darritz-Wahlendorf	Neuruppin	197	1951
07 2 33 014	Darscheid	Daun	711	5569
07 3 40 005	Darstein	Pirmasens	203	6749
07 2 32 214	Dasburg	Bitburg-Prüm	294	5529
09 7 71 122	Dasing	Aichach-Friedberg	4 422	8901
13 0 29 170	Daskow	Ribnitz-Damgarten	1 137	2591
03 1 55 003	Dassel, Stadt	Northeim	11 786	3354
01 0 53 023	Dassendorf	Herzogtum Lauenburg	2 709	2055
16 0 21 060	Daßlitz	Greiz	365	6601
13 0 18 070	Dassow, Stadt	Grevesmühlen	3 176	2424
05 5 62 008	Datteln, Stadt	Recklinghausen	36 876	4354
07 1 38 009	Dattenberg	Neuwied	1 317	5461
07 1 38 010	Datzeroth	Neuwied	194	5451
07 1 33 022	Daubach	Bad Kreuznach	164	6553
07 1 43 008	Daubach	Westerwaldkreis	359	5431
14 0 53 030	Daubitz	Weißwasser	700	7581

4 Gemeinden in alphabetischer Ordnung mit Schlüsselnummer,
Bevölkerung und Postleitzahl am 31.12.1990

D

Schlüssel- nummer	Gemeinde	Kreis/Landkreis	Bevöl- kerung	Post- leitz- zahl
08 3 26 010	Dauchingen	Schwarzwald-Baar-Kreis	2 951	7735
12 0 39 100	Dauer	Prenzlau	214	2131
07 2 33 501	Daun, Stadt	Daun	7 866	5568
07 1 41 025	Dausenau	Rhein-Lahn-Kreis	1 414	5409
08 4 17 014	Dautmergen	Zollernalbkreis	340	7461
06 5 34 007	Dautphetal	Marburg-Biedenkopf	12 327	3563
07 2 32 025	Dauwelshausen	Bitburg-Prüm	86	5529
07 1 33 023	Daxweiler	Bad Kreuznach	814	6534
13 0 16 060	Dechow	Gadebusch	263	2731
12 0 35 120	Dechtow	Neuruppin	310	1951
08 1 15 010	Deckenpfronn	Böblingen	2 231	7269
15 3 19 100	Dedeleben	Halberstadt	1 249	3601
12 0 39 110	Dedelow	Prenzlau	1 248	2131
03 1 51 007	Dedelstorf	Gifhorn	1 359	3122
07 1 31 016	Dedenbach	Ahrweiler	395	5481
15 2 15 110	Dederstedt	Eisleben	534	4251
03 2 55 007	Deensen	Holzwinden	1 689	3457
15 3 19 110	Deersheim	Halberstadt	876	3601
16 0 30 040	Deesbach	Neuhaus a. Rennweg	551	6421
07 1 43 009	Deesen	Westerwaldkreis	592	5419
15 1 47 060	Deetz	Zerbst	790	3401
12 0 17 090	Deetz/ Havel	Brandenburg	868	1501
09 2 71 119	Deggendorf, Stadt	Deggendorf	30 214	8360
08 4 35 067	Deggenhausertal	Bodenseekreis	3 494	7774
08 1 17 014	Deggingen	Göppingen	5 744	7345
14 0 45 030	Dehles	Plauen	97	9901
15 2 42 030	Dehlitz/ Saale	Weißenfels	606	4851
07 3 32 009	Deidesheim, Stadt	Bad Dürkheim	3 632	6705
08 3 27 009	Deilingen	Tuttlingen	1 450	7209
07 3 36 014	Deimberg	Kusel	120	6758
09 3 73 119	Deining	Neumarkt i.d. OPf.	3 410	8431
09 7 79 130	Deiningen	Donau-Ries	1 564	8861
03 3 59 011	Deinste	Stade	1 599	2161
03 3 57 011	Deinstedt	Rotenburg (Wümme)	670	2743
09 7 74 124	Deisenhausen	Günzburg	1 375	8909
08 3 25 072	Deißlingen	Rottweil	5 311	7212
08 1 16 014	Deizisau	Esslingen	6 269	7301
05 7 74 020	Delbrück, Stadt	Paderborn	24 247	4795
01 0 62 014	Delingsdorf	Stormarn	1 052	2071

D

4 Gemeinden in alphabetischer Ordnung mit Schlüsselnummer,
Bevölkerung und Postleitzahl am 31.12.1990

Schlüssel- nummer	Gemeinde	Kreis/Landkreis	Bevöl- kerung	Post- leitz- zahl
15 2 27 040	Delitz a. Berge	Merseburg	786	4201
14 0 19 060	Delitzsch, Stadt	Delitzsch	27 051	7270
07 3 40 207	Dellfeld	Pirnasens	1 315	6663
13 0 21 200	Dellien	Hagenow	343	2841
03 2 55 008	Delligsen, Flecken	Holzminden	9 288	3223
01 0 51 019	Dellstedt	Dithmarschen	764	2241
03 4 01 000	Delmenhorst, Stadt	Kreisfreie Stadt	75 154	2870
01 0 51 020	Delve	Dithmarschen	711	2241
13 0 33 110	Demen	Schwerin	1 923	2711
07 2 33 016	Demerath	Daun	289	5569
13 0 16 070	Demern	Gadebusch	307	2731
12 0 30 150	Demerthin	Kyritz	478	1901
14 0 15 050	Demitz-Thumitz	Bischofswerda	2 599	8503
15 3 40 620	Demker	Stendal	394	3501
13 0 15 070	Demmin, Stadt	Demmin	16 094	2030
12 0 24 100	Demnitz	Fürstenwalde	230	1241
15 3 17 030	Demsin	Genthin	476	3281
08 1 16 015	Denkendorf	Esslingen	10 158	7306
09 1 76 120	Denkendorf	Eichstätt	3 621	8071
08 3 27 010	Denkingen	Tuttlingen	2 032	7209
09 1 81 113	Denklingen	Landsberg a. Lech	2 145	8911
03 1 58 008	Denkte	Wolfenbüttel	2 218	3341
12 0 28 080	Dennewitz	Jüterbog	335	1701
14 0 28 010	Dennheritz	Glauchau	1 381	9611
07 3 36 015	Dennweiler-Frohnbach	Kusel	294	6799
07 2 33 209	Densborn	Daun	589	5531
12 0 46 090	Densow	Templin	308	2091
09 5 71 132	Dentlein a. Forst, Markt	Ansbach	2 383	8801
08 3 16 009	Denzlingen	Emmendingen	11 727	7819
15 3 17 040	Derben	Genthin	956	3281
15 3 43 090	Derenburg, Stadt	Wernigerode	2 803	3722
03 2 55 009	Derental	Holzminden	721	3474
12 0 37 180	Dergenthin	Perleberg	337	2911
16 0 15 110	Dermbach	Bad Salzungen	3 439	6205
16 0 38 050	Dermsdorf	Sömmerda	171	5231
07 1 31 017	Dernau	Ahrweiler	1 864	5487
07 1 38 011	Dernbach	Neuwied	845	5419
07 3 37 017	Dernbach	Südliche Weinstraße	462	6741
07 1 43 010	Dernbach (Westerwald)	Westerwaldkreis	2 559	5434

4 Gemeinden in alphabetischer Ordnung mit Schlüsselnummer,
Bevölkerung und Postleitzahl am 31.12.1990

D

Schlüssel- nummer	Gemeinde	Kreis/Landkreis	Bevöl- kerung	Post- leit- zahl
01 0 57 015	Dersau	Piön	780	2323
07 1 32 019	Derschen	Altenkirchen (Westerwald)	984	5241
13 0 17 070	Dersekow	Greifswald	954	2201
13 0 21 210	Dersenow	Hagenow	478	2831
03 4 54 007	Dersum	Emsland	1 326	2991
12 0 38 090	Derwitz	Potsdam	310	1501
14 0 29 040	Deschka	Görlitz	443	8901
07 1 33 024	Desloch	Bad Kreuznach	389	6551
03 2 54 010	Despetal	Hildesheim	1 454	3211
15 1 01 000	Dessau, Stadt	Stadtkreis	96 754	4500
07 1 41 026	Dessighofen	Rhein-Lahn-Kreis	156	5429
12 0 30 160	Dessow	Kyritz	394	1901
03 4 57 006	Detern	Leer	2 156	2951
15 3 14 050	Detershagen	Burg	282	3271
05 7 66 020	Detmold, Stadt	Lippe	70 074	4930
09 6 75 117	Dettelbach, Stadt	Kitzingen	6 339	8716
08 4 16 009	Dettenhausen	Tübingen	4 995	7405
08 2 15 111	Dettenheim	Karlsruhe	6 126	7521
08 3 37 030	Dettighofen	Waldshut	999	7891
08 4 15 014	Dettingen an der Erms	Reutlingen	8 940	7433
08 4 26 031	Dettingen an der Iller	Biberach	1 639	7951
08 1 16 016	Dettingen unter Teck	Esslingen	5 244	7319
13 0 29 180	Dettmannsdorf	Ribnitz-Damgarten	1 121	2591
03 1 58 009	Dettum	Wolfenbüttel	1 343	3305
07 2 35 015	Detzem	Trier-Saarburg	508	5501
15 2 23 010	Deuben	Hohenmölsen	1 645	4852
07 2 33 017	Deudesfeld	Daun	438	5531
09 3 75 127	Deuerling	Regensburg	1 721	8411
12 0 26 040	Deulowitz	Guben	140	7561
16 0 44 140	Deuna	Worbis	1 139	5601
07 2 31 018	Deuselbach	Bernkastel-Wittlich	284	5509
12 0 15 150	Deutsch Bork	Belzig	137	1821
03 3 55 014	Deutsch Evern	Lüneburg	2 779	2121
14 0 29 050	Deutsch Ossig	Görlitz	94	8901
14 0 29 060	Deutsch Paulsdorf	Görlitz	207	8901
14 0 35 110	Deutschbaselitz	Kamenz	393	8291
14 0 39 030	Deutscheinsiedel	Marienberg	495	9331
14 0 40 050	Deutschenbora	Meißen	834	8251
12 0 35 130	Deutschhof	Neuruppin	299	1951

D

4 Gemeinden in alphabetischer Ordnung mit Schlüsselnummer,
Bevölkerung und Postleitzahl am 31.12.1990

Schlüssel- nummer	Gemeinde	Kreis/Landkreis	Bevöl- kerung	Post- leitzahl
14 0 39 040	Deutschneudorf	Marienberg	999	9333
14 0 16 080	Deutzen	Borna	2 770	7203
13 0 25 100	Dewitz	Neubrandenburg	444	2001
07 3 39 011	Dexheim	Mainz-Bingen	1 058	6501
13 0 19 040	Deyelsdorf	Grimmen	690	2321
07 2 31 019	Dhronecken	Bernkastel-Wittlich	136	5509
07 1 40 027	Dichtelbach	Rhein-Hunsrück-Kreis	499	6542
03 2 51 011	Dickel	Diepholz	546	2841
07 1 32 020	Dickendorf	Altenkirchen (Westerwald)	288	5241
07 1 40 028	Dickenschied	Rhein-Hunsrück-Kreis	625	6541
07 1 34 019	Dickesbach	Birkenfeld	386	6581
03 1 51 041	Didderse	Gifhorn	906	3171
09 5 71 134	Diebach	Ansbach	933	8813
07 1 37 207	Dieblich	Mayen-Koblenz	2 191	5401
06 4 32 004	Dieburg, Stadt	Darmstadt-Dieburg	13 944	6110
15 1 26 070	Diebzig	Köthen	226	4371
12 0 42 100	Diedersdorf	Seelow	398	1211
12 0 48 080	Diedersdorf	Zossen	291	1631
09 7 72 130	Diedorf	Augsburg	8 168	8901
16 0 29 070	Diedorf	Mühlhausen	1 541	5701
16 0 15 120	Diedorf/ Rhön	Bad Salzungen	470	6201
13 0 17 080	Diedrichshagen	Greifswald	253	2201
07 2 31 020	Diefenbach	Bernkastel-Wittlich	51	5561
12 0 21 090	Diehlo	Eisenhüttenstadt	264	1221
14 0 41 030	Diehsa	Niesky	694	8921
13 0 20 060	Diekhof	Güstrow	948	2601
03 2 54 011	Diekhöfen	Hildesheim	6 202	3201
01 0 51 021	Diekhöfen-Fahrstedt	Dithmarschen	585	2222
08 2 26 010	Dielheim	Rhein-Neckar-Kreis	7 777	6912
07 3 33 014	Dielkirchen	Donnersbergkreis	574	6761
03 2 55 010	Dielmissen	Holzminde	929	3451
06 6 35 007	Diemelsee	Waldeck-Frankenberg	5 545	3543
06 6 35 008	Diemelstadt, Stadt	Waldeck-Frankenberg	5 675	3549
13 0 26 120	Diemitz	Neustrelitz	189	2081
07 1 41 027	Dienethal	Rhein-Lahn-Kreis	299	5409
07 3 39 012	Dienheim	Mainz-Bingen	1 509	6501
12 0 14 140	Diensdorf-Radlow	Beeskow	524	1231
16 0 13 100	Dienstädt-Hettstedt	Arnstadt	806	5211
07 1 34 020	Dienstweiler	Birkenfeld	322	6588

Schlüssel- nummer	Gemeinde	Kreis/Landkreis	Bevöl- kerung	Post- leitzahl-
03 2 56 004	Diepenau, Flecken	Nienburg (Weser)	3 831	3079
12 0 29 090	Diepensee	Königs Wusterhausen	371	1601
03 2 51 012	Diepholz, Stadt	Diepholz	14 970	2840
14 0 40 060	Diera	Meißen	1 734	8251
07 3 37 018	Dierbach	Südliche Weinstraße	427	6749
12 0 35 140	Dierberg	Neuruppin	296	1951
07 1 38 012	Dierdorf, Stadt	Neuwied	4 702	5419
07 2 31 021	Dierfeld	Bernkastel-Wittlich	7	5561
13 0 29 190	Dierhagen, Ostseebad	Ribnitz-Damgarten	1 567	2591
07 2 31 022	Dierscheid	Bernkastel-Wittlich	164	5567
14 0 47 070	Diesbar-Seußlitz	Riesa	789	8401
15 3 36 150	Diesdorf	Salzwedel	1 870	3562
15 2 35 070	Dieskau	Saalkreis	1 636	4101
09 5 75 118	Diespeck	Neustadt a.d.Aisch-Bad Windsheim	2 987	8531
09 1 81 114	Dießen a. Ammersee, Markt	Landsberg a. Lech	9 003	8918
13 0 23 060	Diestelow	Lübz	616	2861
08 4 25 028	Dietenheim, Stadt	Alb-Donau-Kreis	5 588	7905
09 5 71 135	Dietenhofen, Markt	Ansbach	4 821	8501
16 0 22 100	Dieterode	Heiligenstadt	103	5631
09 2 77 114	Dietersburg	Rottal-Inn	2 812	8341
15 2 37 110	Dietersdorf	Sangerhausen	404	4711
12 0 28 090	Dietersdorf	Jüterbog	219	1701
09 5 75 119	Dietersheim	Neustadt a.d.Aisch-Bad Windsheim	1 916	8531
09 3 76 122	Dieterskirchen	Schwandorf	1 049	8471
09 3 73 121	Dietfurt a.d. Altmühl, Stadt	Neumarkt i.d. OPf.	5 428	8435
07 1 41 502	Diehardth	Rhein-Lahn-Kreis	260	5428
14 0 18 080	Diehensdorf	Chemnitz	505	9101
08 3 25 011	Dietingen	Rottweil	3 521	7216
16 0 15 130	Dietlas	Bad Salzungen	667	6201
09 7 80 119	Dietmannsried, Markt	Oberallgäu	6 426	8969
09 1 73 118	Dietramszell	Bad Tölz-Wolfratshausen	4 510	8157
07 3 40 208	Dietrichingen	Pirmasens	307	6661
15 1 44 060	Dietrichsdorf	Wittenberg	260	4601
06 4 38 001	Dietzenbach, Stadt	Offenbach	29 784	6057
16 0 22 110	Dietzenrode-Vatterode	Heiligenstadt	116	5631
16 0 42 080	Dietzhausen	Suhl	845	6051
06 5 32 005	Dietzhölztal	Lahn-Dill-Kreis	6 266	6344
07 1 41 029	Diez, Stadt	Rhein-Lahn-Kreis	9 301	6252
07 1 40 029	Dill	Rhein-Hunsrück-Kreis	185	6543

D

4 Gemeinden in alphabetischer Ordnung mit Schlüsselnummer,
Bevölkerung und Postleitzahl am 31.12.1990

Schlüssel- nummer	Gemeinde	Kreis/Landkreis	Bevöl- kerung	Post- leitzahl-
06 5 32 006	Dillenburg, Stadt	Lahn-Dill-Kreis	24 399	6340
07 1 40 030	Dillendorf	Rhein-Hunsrück-Kreis	473	6541
09 7 73 125	Dillingen a.d. Donau, Stadt	Dillingen a.d. Donau	16 462	8880
10 0 44 111	Dillingen/ Saar, Stadt	Saarlouis	21 861	6638
16 0 42 090	Dillstädt	Suhl	926	6051
07 3 40 006	Dimbach	Pirmasens	189	6749
07 2 32 216	Dingdorf	Bitburg-Prüm	109	5544
16 0 44 150	Dingelstädt, Stadt	Worbis	5 129	5603
15 3 19 130	Dingelstedt a. Huy	Halberstadt	1 784	3603
01 0 51 022	Dingen	Dithmarschen	636	2226
09 2 79 112	Dingolfing, Stadt	Dingolfing-Landau	15 683	8312
09 6 78 122	Dingolshausen	Schweinfurt	1 128	8722
16 0 23 130	Dingsleben	Hildburghausen	288	6111
09 5 71 136	Dinkelsbühl, Stadt	Ansbach	11 226	8804
09 7 72 131	Dinkelscherben, Markt	Augsburg	6 389	8901
03 4 60 003	Dinklage	Vechta	9 483	2843
05 1 70 008	Dinslaken, Stadt	Wesel	65 313	4220
07 3 31 014	Dintesheim	Alzey-Worms	148	6509
16 0 16 120	Dippach	Eisenach	1 349	5901
06 6 31 003	Dipperz	Fulda	2 939	6409
12 0 15 160	Dippmannsdorf	Belzig	422	1821
14 0 20 110	Dippoldiswalde, Stadt	Dippoldiswalde	6 597	8230
09 7 78 127	Dirlewang, Markt	Unterallgäu	1 855	8949
07 3 32 010	Dirmstein	Bad Dürkheim	2 625	6716
08 1 35 010	Dischingen	Heidenheim	4 507	7925
12 0 19 100	Dissen	Cottbus	498	7501
03 4 59 015	Dissen am Teutoburger Wald, Stadt ...	Osnabrück	8 401	4503
12 0 19 110	Dissenchen	Cottbus	939	7501
15 3 32 050	Ditfurt	Quedlinburg	2 029	4301
07 1 37 019	Ditscheid	Mayen-Koblenz	237	5441
09 6 78 123	Dittelbrunn	Schweinfurt	7 068	8721
14 0 56 020	Dittelsdorf	Zittau	1 130	8801
07 3 31 015	Dittelsheim-Heßloch	Alzey-Worms	1 863	6521
09 5 77 122	Dittenheim	Weißenburg-Gunzenhausen	1 657	8821
14 0 32 080	Dittersbach	Hainichen	648	9251
14 0 17 060	Dittersbach	Brand-Erbisdorf	294	9201
14 0 29 070	Dittersbach a.d. Eigen	Görlitz	673	8901
14 0 20 120	Dittersdorf	Dippoldiswalde	820	8231
14 0 32 090	Dittersdorf	Hainichen	122	9253

4 Gemeinden in alphabetischer Ordnung mit Schlüsselnummer,
Bevölkerung und Postleitzahl am 31.12.1990

D

Schlüssel- nummer	Gemeinde	Kreis/Landkreis	Bevöl- kerung	Post- leit- zahl-
14 0 18 090	Dittersdorf	Chemnitz	1 963	9133
16 0 33 130	Dittersdorf	Rudolstadt	186	6821
16 0 35 050	Dittersdorf	Schleiz	214	6551
14 0 29 080	Dittmannsdorf	Görlitz	240	8901
14 0 24 070	Dittmannsdorf	Flöha	752	9381
14 0 25 040	Dittmannsdorf	Freiberg	669	9201
14 0 39 050	Dittmannsdorf b. Sayda	Marienberg	264	9331
16 0 33 140	Dittrichshütte	Rudolstadt	434	6821
07 3 36 016	Dittweiler	Kusel	838	6791
08 1 18 011	Ditzingen, Stadt	Ludwigsburg	23 035	7257
13 0 29 200	Divitz	Ribnitz-Damgarten	249	2591
16 0 35 060	Dobareuth	Schleiz	415	6551
15 3 40 110	Dobberkau	Stendal	379	3541
13 0 23 070	Dobbertin	Lübz	1 814	2861
13 0 20 070	Dobbin	Güstrow	483	2601
12 0 33 060	Dobbrikow	Luckenwalde	305	1711
15 3 31 170	Dobbrun	Osterburg	189	3541
08 2 35 018	Dobel	Calw	1 999	7544
12 0 14 150	Doberburg	Beeskow	137	1232
12 0 22 110	Doberlug-Kirchhain, Stadt	Finsterwalde	8 527	7970
14 0 14 150	Doberschau	Bautzen	1 120	8601
14 0 23 040	Doberschütz	Eilenburg	1 131	7281
01 0 57 016	Dobersdorf	Plön	1 088	2314
16 0 45 050	Dobia	Zeulenroda	121	6571
16 0 37 030	Dobitschen	Schmölln	699	7421
14 0 31 100	Dobra	Großenhain	402	8281
12 0 13 080	Dobra	Bad Liebenwerda	407	7901
15 1 47 070	Dobritz	Zerbst	371	3401
07 2 32 026	Dockendorf	Bitburg-Prüm	179	5521
07 2 33 018	Dockweiler	Daun	609	5569
07 2 31 023	Dodenburg	Bernkastel-Wittlich	116	5561
15 3 41 070	Dodendorf	Wanzleben	646	3101
13 0 21 220	Dodow	Hagenow	420	2821
12 0 42 110	Döbberin	Seelow	171	1211
12 0 19 120	Döbbrick	Cottbus	989	7501
14 0 21 070	Döbeln, Stadt	Döbeln	26 827	7300
14 0 30 150	Döben	Grimma	1 164	7241
12 0 41 090	Döberitz	Rathenow	789	1831
14 0 52 090	Döbern	Torgau	223	7291

Schlüssel- nummer	Gemeinde	Kreis/Landkreis	Bevöl- kerung	Post- leitzahl-
12 0 23 030	Döbern, Stadt	Forst	4 663	7572
14 0 19 070	Döbernitz	Delitzsch	826	7271
15 2 35 080	Döblitz	Saalkreis	193	4101
14 0 44 130	Döbra	Pirna	236	8301
14 0 52 100	Döbrichau	Torgau	366	7291
15 2 23 030	Döbris	Hohenmölsen	114	4901
16 0 43 140	Döbritschen	Weimar	234	5301
16 0 32 060	Döbritz	Pößneck	180	6841
09 4 75 120	Döhlau	Hof	3 539	8671
15 3 20 170	Döhren	Haldensleben	255	3241
15 2 35 090	Dölbau	Saalkreis	819	4101
12 0 30 170	Dölln	Kyritz	241	1901
12 0 13 090	Döllingen	Bad Liebenwerda	498	7901
15 2 35 100	Döllnitz	Saalkreis	1 296	4102
16 0 18 110	Döllstadt	Erfurt	1 077	5101
14 0 37 080	Dölzig	Leipzig	1 657	7103
13 0 22 130	Dömitz, Stadt	Ludwigslust	3 251	2802
16 0 15 140	Dönges	Bad Salzungen	257	6201
15 3 25 110	Dönitz	Klötze	139	3581
14 0 20 130	Dönschten	Dippoldiswalde	189	8231
05 7 66 024	Dörentrup	Lippe	8 226	4926
14 0 11 070	Dörfel	Annaberg	400	9301
09 4 73 120	Dörfles-Esbach	Coburg	3 535	8635
14 0 34 060	Dörgenhausen	Hoyerswerda	547	7701
16 0 22 120	Döringsdorf/ Bebendorf	Heiligenstadt	170	5631
16 0 29 080	Dörna	Mühlhausen	405	5701
07 1 41 030	Dörnberg	Rhein-Lahn-Kreis	486	5409
16 0 33 150	Dörnfeld a.d. Heide	Rudolstadt	485	6821
16 0 13 120	Dörnfeld a.d. Ilm	Arnstadt	310	5211
01 0 57 017	Dörnick	Plön	311	2323
15 3 14 060	Dörnitz	Burg	260	3271
14 0 39 060	Dörnthal	Marienberg	1 251	9341
03 4 54 008	Dörpen	Emsland	3 406	2992
01 0 58 042	Dörphof	Rendsburg-Eckernförde	704	2343
01 0 51 023	Dörpling	Dithmarschen	582	2241
01 0 59 020	Dörpstedt	Schleswig-Flensburg	554	2381
07 1 33 025	Dörrebach	Bad Kreuznach	711	6531
07 3 37 019	Dörrenbach	Südliche Weinstraße	993	6749
07 3 33 016	Dörrmoschel	Donnersbergkreis	150	6761

4 Gemeinden in alphabetischer Ordnung mit Schlüsselnummer,
Bevölkerung und Postleitzahl am 31.12.1990

D

Schlüssel- nummer	Gemeinde	Kreis/Landkreis	Bevöl- kerung	Post- leit- zahl-
07 1 41 031	Dörscheid	Rhein-Lahn-Kreis	404	5421
14 0 40 070	Dörschnitz	Meißen	493	8261
07 1 41 032	Dörsdorf	Rhein-Lahn-Kreis	343	5429
16 0 45 060	Dörtendorf	Zeulenroda	209	6571
07 1 40 031	Dörth	Rhein-Hunsrück-Kreis	499	5401
03 3 61 003	Dörverden	Verden	8 970	2817
08 1 26 020	Dörzbach	Hohenlohekreis	1 970	7119
16 0 33 160	Dörschnitz	Rudolstadt	316	6821
15 2 46 050	Döschwitz	Zeitz	928	4901
15 2 35 110	Döbel	Saalkreis	375	4101
03 4 58 003	Döttingen	Oldenburg (Oldenburg)	4 688	2879
07 1 38 013	Döttesfeld	Neuwied	584	5419
08 3 37 032	Dogern	Waldshut	2 324	7891
07 2 33 019	Dohm-Lammersdorf	Daun	164	5533
14 0 44 140	Dohma	Pirna	638	8301
14 0 44 150	Dohna, Stadt	Pirna	2 988	8313
15 1 26 080	Dohndorf	Köthen	408	4371
07 1 35 021	Dohr	Cochem-Zell	591	5590
03 3 53 006	Dohren	Harburg	740	2117
03 4 54 009	Dohren	Emsland	1 061	4479
12 0 42 120	Dolgelin	Seelow	556	1211
13 0 26 130	Dolgen	Neustrelitz	955	2081
12 0 29 100	Dolgenbrodt	Königs Wusterhausen	247	1601
07 3 39 013	Dolgesheim	Mainz-Bingen	890	6501
03 4 57 007	Dollart	Leer	1 404	2955
15 3 45 320	Dolle	Wolmirstedt	551	3511
12 0 22 120	Dollnichen	Finsterwalde	401	7981
03 3 59 012	Dollern	Stade	1 740	2166
01 0 59 106	Dollerup	Schleswig-Flensburg	907	2391
12 0 31 100	Dollgen	Lübben	155	7551
12 0 25 140	Dollgow	Gransee	317	1431
09 1 76 121	Dollnstein, Markt	Eichstätt	2 688	8833
01 0 59 021	Dollrothfeld	Schleswig-Flensburg	260	2347
14 0 27 060	Dolsenhain	Geithain	272	7231
15 3 36 160	Dolsleben	Salzwedel	142	3561
09 5 71 137	Dombühl, Markt	Ansbach	1 279	8801
15 3 41 080	Domersleben	Wanzleben	1 033	3101
07 1 40 202	Dommershausen	Rhein-Hunsrück-Kreis	1 187	5449
14 0 52 110	Domnitzsch, Stadt	Torgau	2 785	7294

D

4 Gemeinden in alphabetischer Ordnung mit Schlüsselnummer,
Bevölkerung und Postleitzahl am 31.12.1990

Schlüssel- nummer	Gemeinde	Kreis/Landkreis	Bevöl- kerung	Post- leitzahl
15 2 35 120	Domnitz	Saalkreis	855	4341
12 0 19 130	Domsdorf	Cottbus	199	7531
12 0 13 100	Domsdorf	Bad Liebenwerda	541	7901
13 0 27 020	Domsühl	Parchim	901	2851
08 3 26 012	Donaueschingen, Stadt	Schwarzwald-Baar-Kreis	19 341	7710
09 3 75 130	Donaustauf, Markt	Regensburg	3 532	8405
09 7 79 131	Donauwörth, Stadt	Donau-Ries	17 677	8850
16 0 14 060	Donndorf	Artern	941	4731
09 6 78 124	Donnersdorf	Schweinfurt	1 757	8729
07 3 40 007	Donsieders	Pirmasens	1 069	6781
08 1 17 015	Donzdorf, Stadt	Göppingen	11 267	7322
14 0 31 110	Dorf der Jugend	Großenhain	191	8281
13 0 40 210	Dorf Mecklenburg	Wismar	2 690	2401
14 0 44 160	Dorf Wehlen	Pirna	702	8301
14 0 51 040	Dorfchemnitz	Stollberg	1 507	9151
14 0 17 070	Dorfchemnitz b. Sayda	Brand-Erbisdorf	1 162	9201
09 1 77 115	Dorfen, Stadt	Erding	10 942	8250
14 0 26 080	Dorfhain	Freital	1 250	8211
16 0 34 070	Dorffilm	Saalfeld	178	6801
16 0 34 080	Dorfkulm	Saalfeld	54	6801
09 6 76 118	Dorfprozelten	Miltenberg	1 797	6981
05 1 62 004	Dormagen, Stadt	Neuss	58 260	4047
08 4 17 015	Dormettingen	Zollernalbkreis	838	7461
09 4 74 119	Dormitz	Forchheim	1 630	8524
07 3 39 201	Dorn-Dürkheim	Mainz-Bingen	884	6521
15 1 44 070	Dorna	Wittenberg	232	4601
15 1 26 090	Dornbock	Köthen	429	4371
06 5 33 004	Dornburg	Limburg-Weilburg	8 074	6255
15 1 47 080	Dornburg	Zerbst	337	3401
16 0 25 090	Dornburg/ Saale, Stadt	Jena	1 082	6904
16 0 15 150	Dorndorf	Bad Salzungen	2 389	6206
16 0 33 170	Dorndorf	Rudolstadt	122	6821
16 0 25 100	Dorndorf-Steudnitz	Jena	1 894	6904
08 3 25 012	Dornhan, Stadt	Rottweil	5 619	7242
16 0 13 130	Dornheim	Arnstadt	528	5211
07 1 41 033	Dornholzhausen	Rhein-Lahn-Kreis	226	5429
14 0 55 070	Dornreichenbach	Wurzen	524	7251
08 4 25 031	Dornstadt	Alb-Donau-Kreis	8 857	7909
15 2 33 050	Dornstedt	Querfurt	760	4101

4 Gemeinden in alphabetischer Ordnung mit Schlüsselnummer,
Bevölkerung und Postleitzahl am 31.12.1990

D

Schlüssel- nummer	Gemeinde	Kreis/Landkreis	Bevöl- kerung	Post- leitz- zahl
08 2 37 019	Dornstetten, Stadt	Freudenstadt	6 544	7295
12 0 48 090	Dornswalde	Zossen	174	1631
03 4 52 004	Dornum, Flecken	Aurich	1 984	2988
03 4 52 005	Dornumsief	Aurich	1 064	2988
07 1 31 018	Dorset	Ahrweiler	213	5489
07 1 33 026	Dorsheim	Bad Kreuznach	408	6531
15 3 20 180	Dorst	Haldensleben	171	3571
03 1 58 010	Dorstadt	Wolfenbüttel	687	3344
05 5 62 012	Dorsten, Stadt	Recklinghausen	78 035	4270
05 9 13 000	Dortmund, Stadt	Kreisfreie Stadt	599 055	4600
03 3 52 012	Dorum	Cuxhaven	2 605	2853
08 2 26 012	Dossenheim	Rhein-Neckar-Kreis	10 665	6915
12 0 47 070	Dossow	Wittstock	469	1931
16 0 17 070	Dothen	Eisenberg	414	6521
08 4 17 016	Dotternhausen	Zollernalbkreis	1 633	7466
12 0 19 140	Drachhausen	Cottbus	897	7521
09 2 76 120	Drachseisried	Regen	2 328	8371
16 0 25 110	Drackendorf	Jena	354	6901
15 3 41 090	Drackengstedt	Wanzleben	454	3221
08 1 17 016	Drackenstein	Göppingen	391	7349
03 3 53 007	Drage	Harburg	2 390	2090
01 0 61 024	Drage	Steinburg	256	2211
01 0 54 023	Drage	Nordfriesland	522	2251
16 0 35 070	Dragensdorf	Schleiz	74	6551
13 0 16 080	Dragun	Gadebusch	550	2731
12 0 14 160	Drahendorf	Beeskow	36	1231
12 0 32 090	Drahnsdorf	Luckau	520	7961
03 2 56 005	Drakenburg, Flecken	Nienburg (Weser)	1 583	3071
03 3 52 013	Drangstedt	Cuxhaven	1 320	2852
12 0 47 080	Dranse	Wittstock	370	1931
03 1 52 006	Dransfeld, Stadt	Göttingen	4 061	3402
13 0 32 100	Dranske	Rügen	3 739	2339
15 2 46 060	Draschwitz	Zeitz	694	4901
12 0 27 110	Drasdo	Herzberg	198	7901
16 0 32 070	Dreba	Pößneck	319	6711
14 0 57 020	Drebach	Zschopau	2 571	9362
03 2 51 013	Drebbel	Diepholz	2 859	2841
12 0 19 150	Drebkau, Stadt	Cottbus	2 752	7532
15 2 37 130	Drebsdorf	Sangerhausen	137	4701

D

4 Gemeinden in alphabetischer Ordnung mit Schlüsselnummer,
Bevölkerung und Postleitzahl am 31.12.1990

Schlüssel- nummer	Gemeinde	Kreis/Landkreis	Bevöl- kerung	Post- leit- zahl
13 0 35 040	Drechow	Stralsund	351	2301
07 2 33 210	Drees	Daun	159	5489
13 0 14 080	Dreetz	Bützow	235	2621
12 0 30 180	Dreetz	Kyritz	1 275	1901
01 0 60 018	Dreggers	Segeberg	49	2061
12 0 19 160	Drehnow	Cottbus	620	7521
14 0 14 180	Drehsa	Bautzen	329	8601
06 4 38 002	Dreieich, Stadt	Offenbach	38 965	6072
07 1 43 215	Dreifelden	Westerwaldkreis	272	5239
07 1 43 011	Dreikirchen	Westerwaldkreis	855	5431
15 3 41 100	Dreileben	Wanzleben	793	3221
13 0 21 230	Drellützow	Hagenow	423	2821
07 2 31 024	Dreis	Bernkastel-Wittlich	1 336	5561
07 2 33 020	Dreis-Brück	Daun	883	5569
07 1 43 216	Dreisbach	Westerwaldkreis	539	5439
07 3 33 017	Dreisen	Donnersbergkreis	920	6766
14 0 16 100	Dreiskau-Muckern	Borna	334	7201
16 0 32 080	Dreitzsch	Pößneck	484	6711
01 0 54 024	Dreisdorf	Nordfriesland	996	2251
12 0 39 120	Drense	Prenzlau	179	2131
05 5 70 016	Drensteinfurt, Stadt	Warendorf	12 127	4406
03 2 51 014	Drentwede	Diepholz	1 056	2847
13 0 32 110	Dreschvitz	Rügen	784	2331
14 0 02 000	Dresden, Stadt	Stadtkreis	490 571	8000
03 3 53 008	Drestedt	Harburg	662	2114
12 0 17 100	Dretzen	Brandenburg	179	1801
13 0 12 080	Drewelow	Anklam	149	2141
12 0 30 190	Drewen	Kyritz	228	1901
12 0 26 050	Drewitz	Guben	486	7521
15 3 14 070	Drewitz	Burg	443	3271
06 5 32 007	Driedorf	Lahn-Dill-Kreis	4 887	6349
12 0 44 050	Drieschnitz-Kahsel	Spremberg	359	7591
03 3 52 014	Driftsethe	Cuxhaven	576	2856
12 0 43 080	Drochow	Senftenberg	290	7801
03 3 59 013	Drochtersen	Stade	10 697	2168
16 0 33 180	Dröbischau	Rudolstadt	586	6821
14 0 42 100	Dröda	Oelsnitz	243	9921
13 0 21 240	Drönnewitz	Hagenow	344	2821
16 0 25 120	Dröbnitz	Jena	206	6901

4 Gemeinden in alphabetischer Ordnung mit Schlüsselnummer,
Bevölkerung und Postleitzahl am 31.12.1990

D

Schlüssel- nummer	Gemeinde	Kreis/Landkreis	Bevöl- kerung	Post- leitz- zahl
16 0 37 050	Drogen	Schmölln	165	7421
16 0 34 090	Drognitz	Saalfeld	250	6801
15 2 11 030	Drohndorf	Aschersleben	582	4321
05 9 66 008	Drolshagen, Stadt	Olpe	11 095	5962
15 1 26 100	Drosa	Köthen	777	4371
16 0 17 080	Droschka	Eisenberg	186	6521
15 2 46 070	Droßdorf	Zeitz	637	4901
14 0 42 110	Droßdorf	Oelsnitz	388	9921
15 2 46 080	Droyßig	Zeitz	1 982	4902
15 3 43 100	Drübeck	Wernigerode	1 282	3701
15 3 41 110	Druxberge	Wanzleben	454	3221
12 0 32 110	Duben	Luckau	569	7961
14 0 34 080	Dubring	Hoyerswerda	120	7701
12 0 27 120	Dubro	Herzberg	392	7901
13 0 12 090	Ducherow	Anklam	2 547	2142
07 1 33 027	Duchroth	Bad Kreuznach	592	6551
13 0 24 060	Duckow	Malchin	278	2041
07 2 32 027	Dudeldorf	Bitburg-Prüm	1 121	5521
13 0 29 210	Dudendorf	Ribnitz-Damgarten	238	2591
07 3 38 007	Dudenhofen	Ludwigshafen	5 369	6724
03 1 52 007	Duderstadt, Stadt	Göttingen	23 021	3408
15 1 34 060	Düben	Roßlau	343	4501
12 0 22 140	Dübrichen	Finsterwalde	212	7971
01 0 53 024	Düchelsdorf	Herzogtum Lauenburg	133	2061
03 3 59 014	Düdenbüttel	Stade	706	2167
05 5 58 016	Dülmen, Stadt	Coesfeld	40 496	4408
12 0 33 070	Dümde	Luckenwalde	226	1711
13 0 33 130	Dümmer	Schwerin	618	2711
07 1 31 501	Dümpelfeld	Ahrweiler	665	5489
07 1 35 022	Dünfus	Cochem-Zell	260	5441
07 1 35 023	Düngenheim	Cochem-Zell	1 144	5441
14 0 54 040	Dünkrütz	Werdau	189	9621
03 4 58 004	Dünsen	Oldenburg (Oldenburg)	1 042	2833
08 3 27 011	Dürbheim	Tuttlingen	1 396	7201
05 3 58 008	Düren, Stadt	Düren	86 508	5160
08 4 26 035	Dürmentingen	Biberach	2 207	7948
08 1 17 017	Dürnau	Göppingen	1 558	7321
08 4 26 036	Dürnau	Biberach	380	7952
16 0 25 130	Dürrenleina	Jena	79	6901

D/E

4 Gemeinden in alphabetischer Ordnung mit Schlüsselnummer,
Bevölkerung und Postleitzahl am 31.12.1990

Schlüssel- nummer	Gemeinde	Kreis/Landkreis	Bevöl- kerung	Post- leitz- zahl
12 0 31 110	Dürrenhofe	Lübben	263	7551
14 0 28 020	Dürrenhulsdorf	Glauchau	581	9611
14 0 38 090	Dürrhennersdorf	Löbau	1 196	8701
07 1 38 014	Dürrholz	Neuwied	1 000	5419
09 7 74 127	Dürrlauringen	Günzburg	1 839	8871
14 0 50 060	Dürröhrsdorf-Dittersbach	Sebnitz	2 243	8351
09 5 71 139	Dürrwangen, Markt	Ansbach	2 518	8817
14 0 21 080	Dürrweitzschen	Döbeln	441	7301
14 0 30 160	Dürrweitzschen	Grimma	1 003	7241
15 3 31 190	Düsedau	Osterburg	419	3541
05 1 11 000	Düsseldorf, Stadt	Kreisfreie Stadt	575 794	4000
15 1 24 080	Dübnitz	Jessen	281	7901
13 0 15 080	Düvier	Demmin	523	2031
09 3 75 131	Duggendorf	Regensburg	1 391	8411
03 2 54 037	Duingen, Flecken	Hildesheim	2 931	3225
05 1 12 000	Duisburg, Stadt	Kreisfreie Stadt	535 447	4100
13 0 31 070	Dummerstorf	Rostock	2 444	2551
08 3 25 014	Dunningen	Rottweil	4 971	7213
01 0 54 025	Dunsum	Nordfriesland	80	2270
03 4 62 002	Dunum	Wittmund	1 221	2943
07 3 36 017	Dunzweiler	Kusel	1 034	6791
07 2 33 211	Duppach	Daun	292	5541
09 7 80 120	Durach	Oberallgäu	5 845	8968
08 3 17 021	Durbach	Ortenaukreis	3 827	7601
08 3 27 012	Durchhausen	Tuttlingen	772	7201
08 1 36 015	Durlangen	Ostalbkreis	2 663	7071
08 2 16 009	Durmshelm	Rastatt	10 731	7552
08 4 16 011	Dußlingen	Tübingen	4 412	7409
01 0 53 025	Duvensee	Herzogtum Lauenburg	464	2411

E

16 0 39 090	Ebeleben, Stadt	Sondershausen	2 051	5402
09 6 74 129	Ebelsbach	Haßberge	3 669	8729
15 3 45 050	Ebendorf	Wolmirstedt	816	3101
16 0 23 140	Ebenhards	Hildburghausen	272	6111
16 0 20 060	Ebenheim	Gotha	269	5801
09 4 78 120	Ebensfeld, Markt	Lichtenfels	5 537	8629
16 0 16 130	Ebenshausen	Eisenach	286	5901
08 4 36 024	Ebenweiler	Ravensburg	836	7961

4 Gemeinden in alphabetischer Ordnung mit Schlüsselnummer,
Bevölkerung und Postleitzahl am 31.12.1990

E

Schlüssel- nummer	Gemeinde	Kreis/Landkreis	Bevöl- kerung	Post- leitz- zahl
08 2 26 013	Eberbach, Stadt	Rhein-Neckar-Kreis	15 715	6930
08 1 18 012	Eberdingen	Ludwigsburg	6 103	7147
09 1 90 120	Eberfing	Weilheim-Schongau	971	8121
03 1 52 008	Ebergötzen	Göttingen	1 851	3401
08 4 26 038	Eberhardzell	Biberach	3 352	7951
03 2 54 012	Eberholzen	Hildesheim	680	3226
09 3 71 118	Ebermannsdorf	Amberg-Weizsach	2 102	8451
09 4 74 121	Ebermannstadt, Stadt	Forchheim	6 125	8553
09 6 74 130	Ebern, Stadt	Haßberge	7 266	8603
07 1 43 012	Ebernhausen	Westerwaldkreis	1 230	5431
14 0 27 070	Ebersbach	Geithain	459	7231
14 0 29 090	Ebersbach	Görlitz	665	8901
14 0 21 090	Ebersbach	Döbeln	990	7301
14 0 31 120	Ebersbach	Großenhain	1 257	8281
08 1 17 018	Ebersbach an der Fils, Stadt	Göppingen	15 657	7333
14 0 38 100	Ebersbach, Stadt	Löbau	12 592	8705
08 4 36 093	Ebersbach-Musbach	Ravensburg	1 260	7961
09 1 75 115	Ebersberg, Stadt	Ebersberg	9 846	8017
14 0 58 070	Ebersbrunn	Zwickau	1 583	9507
06 6 31 004	Ebersburg	Fulda	4 100	6408
03 3 57 012	Ebersdorf	Rotenburg (Wümme)	1 042	2740
16 0 27 070	Ebersdorf	Lobenstein	1 410	6853
14 0 38 110	Ebersdorf	Löbau	1 275	8701
09 4 73 121	Ebersdorf b. Coburg	Coburg	5 813	8624
16 0 45 070	Ebersgrün	Zeulenroda	446	6571
09 7 74 129	Ebershausen	Günzburg	570	8909
15 2 29 090	Ebersroda	Nebra	189	4801
08 1 25 021	Eberstadt	Heilbronn	2 796	7101
16 0 12 040	Eberstedt	Apolda	230	5321
12 0 20 070	Eberswalde-Finow, Stadt	Eberswalde	52 586	1300
16 0 42 100	Ebertshausen	Suhl	334	6051
07 1 41 034	Ebertshausen	Rhein-Lahn-Kreis	122	5429
07 3 32 012	Ebertsheim	Bad Dürkheim	1 301	6719
08 2 35 020	Ebhausen	Calw	3 974	7273
14 0 42 130	Ebmath	Oelsnitz	141	9931
09 3 77 115	Ebnath	Tirschenreuth	1 552	8591
09 4 71 128	Ebrach, Markt	Bamberg	1 958	8612
08 3 15 028	Ebringen	Breisgau-Hochschwarzwald	2 169	7801
06 5 34 008	Ebsdorfergrund	Marburg-Biedenkopf	8 354	3557

E

4 Gemeinden in alphabetischer Ordnung mit Schlüsselnummer,
Bevölkerung und Postleitzahl am 31.12.1990

Schlüssel- nummer	Gemeinde	Kreis/Landkreis	Bevöl- kerung	Post- leit- zahl
03 3 60 006	Ebstorf, Flecken	Uelzen	4 544	3112
03 3 55 015	Echem	Lüneburg	702	2127
09 1 78 120	Eching	Freising	10 338	8057
09 2 74 124	Eching	Landshut	2 430	8311
09 1 81 115	Eching a. Ammersee	Landsberg a. Lech	1 336	8088
07 2 32 028	Echternacherbrück	Bitburg-Prüm	656	5521
07 2 32 029	Echtershausen	Bitburg-Prüm	107	5521
06 4 40 006	Echzell	Wetteraukreis	5 454	6363
16 0 36 070	Eckardts	Schmalkalden	435	6081
16 0 16 140	Eckardtshausen	Eisenach	712	5901
16 0 26 110	Eckardtsleben	Langensalza	259	5821
14 0 56 040	Eckartsberg	Zittau	1 195	8801
15 2 28 070	Eckartsberga, Stadt	Naumburg	1 995	4804
07 3 31 017	Eckelsheim	Alzey-Worms	474	6551
07 1 33 028	Eckenroth	Bad Kreuznach	221	6531
09 5 72 121	Eckental, Markt	Erlangen-Höchststadt	12 570	8501
01 0 58 043	Eckernförde, Stadt	Rendsburg-Eckernförde	22 426	2330
09 4 72 131	Eckersdorf	Bayreuth	4 974	8581
07 1 34 021	Eckersweiler	Birkenfeld	179	6589
07 2 31 025	Eckfeld	Bernkastel-Wittlich	363	5562
01 0 61 025	Ecklak	Steinburg	337	2211
16 0 44 160	Ecklingerode	Worbis	829	5601
16 0 12 050	Eckolstädt	Apolda	624	5321
16 0 18 120	Eckstedt	Erfurt	560	5101
01 0 51 024	Eddelak	Dithmarschen	1 431	2226
15 1 26 110	Edderitz	Köthen	1 399	4371
09 3 71 119	Edelsfeld	Amberg-Weizbach	1 609	8459
03 1 57 001	Edemissen	Peine	10 650	3155
07 3 37 020	Edenkoben, Stadt	Südliche Weinstraße	5 877	6732
09 7 79 136	Ederheim	Donau-Ries	1 081	8861
06 6 34 002	Edermünde	Schwalm-Eder-Kreis	6 871	3501
15 2 37 140	Edersleben	Sangerhausen	1 008	4701
06 6 35 009	Edertal	Waldeck-Frankenberg	6 488	3593
07 3 37 021	Edesheim	Südliche Weinstraße	2 202	6736
03 4 51 004	Edewecht	Ammerland	15 334	2905
07 1 35 024	Ediger-Eller	Cochem-Zell	1 224	5591
08 2 26 105	Edingen-Neckarhausen	Rhein-Neckar-Kreis	14 106	6803
15 1 12 090	Edlau	Bernburg	526	4341
09 1 87 124	Edling	Rosenheim	3 211	8094

4 Gemeinden in alphabetischer Ordnung mit Schlüsselnummer,
Bevölkerung und Postleitzahl am 31.12.1990

E

Schlüssel- nummer	Gemeinde	Kreis/Landkreis	Bevöl- kerung	Post- leit- zahl
16 0 44 170	Effelder	Worbis	1 472	5601
16 0 40 030	Effelder	Sonneberg	1 275	6401
09 4 74 122	Effeltrich	Forchheim	2 147	8521
08 3 36 014	Efringen-Kirchen	Lörrach	7 147	7859
15 3 39 040	Egeln, Stadt	Staßfurt	4 776	3253
06 4 38 003	Egelsbach	Offenbach	9 381	6073
08 2 35 022	Egenhausen	Calw	1 663	7271
09 1 79 117	Egenhofen	Fürstenfeldbruck	2 437	8081
08 3 27 013	Egesheim	Tuttlingen	533	7201
03 3 53 009	Egestorf	Harburg	2 165	2115
09 7 78 130	Egg a.d. Günz	Unteralldäu	958	8941
01 0 59 107	Eggebek	Schleswig-Flensburg	1 864	2384
09 2 77 116	Eggenfelden, Stadt	Rottal-Inn	11 600	8330
15 3 41 120	Eggenstedt	Wanzleben	321	3221
08 2 15 102	Eggenstein-Leopoldshafen	Karlsruhe	12 914	7514
09 7 77 124	Eggenthal	Ostallgäu	1 227	8951
03 4 59 016	Eggermühlen	Osnabrück	1 312	4554
15 3 38 060	Eggersdorf	Schönebeck	1 162	3301
12 0 45 080	Eggersdorf b. Müncheberg	Strausberg	296	1241
12 0 45 090	Eggersdorf b. Strausberg	Strausberg	3 075	1275
13 0 38 040	Eggesin, Stadt	Ueckermünde	8 442	2112
08 3 37 124	Eggingen	Waldshut	1 489	7891
09 2 77 117	Eggldham	Rottal-Inn	2 364	8344
09 1 83 115	Eggldkofen	Mühlhof a. Inn	1 091	8261
09 4 74 123	Eggolsheim, Markt	Forchheim	5 367	8557
09 1 87 125	Eggstätt	Rosenheim	2 175	8201
01 0 51 026	Eggstedt	Dithmarschen	688	2221
09 2 75 120	Eging a. See, Markt	Passau	3 341	8359
09 1 90 121	Eglfing	Wellheim-Schongau	798	8111
09 1 73 120	Egling	Bad Tölz-Wolfratshausen	4 295	8195
09 1 81 116	Egling a.d. Paar	Landsberg a. Lech	1 791	8901
09 4 74 124	Egloffstein, Markt	Forchheim	2 096	8551
09 1 75 116	Egmating	Ebersberg	1 471	8011
12 0 32 120	Egsdorf	Luckau	164	7961
16 0 18 130	Egstedt	Erfurt	564	5101
09 1 76 122	Egweil	Eichstätt	955	8079
09 1 85 127	Ehekirchen	Neuburg-Schrobenhausen	3 258	8859
09 5 71 141	Ehingen	Ansbach	1 948	8821
09 7 72 134	Ehingen	Augsburg	849	8851

E

4 Gemeinden in alphabetischer Ordnung mit Schlüsselnummer,
Bevölkerung und Postleitzahl am 31.12.1990

Schlüssel- nummer	Gemeinde	Kreis/Landkreis	Bevöl- kerung	Post- leitzahl
08 4 25 033	Ehingen (Donau), Stadt	Alb-Donau-Kreis	23 568	7930
09 7 79 138	Ehingen a. Ries	Donau-Ries	800	8861
07 2 32 030	Ehlenz	Bitburg-Prüm	432	5521
07 1 38 015	Ehlscheid	Neuwied	1 193	5451
01 0 58 044	Ehndorf	Rendsburg-Eckernförde	404	2351
16 0 40 370	Ehnes	Sonneberg	121	6405
08 1 15 013	Ehnningen	Böblingen	7 209	7044
07 1 41 035	Ehr	Rhein-Lahn-Kreis	74	5429
03 1 51 008	Ehra-Lessien	Gifhorn	1 255	3181
14 0 32 100	Ehrenberg	Hainichen	523	9251
14 0 50 070	Ehrenberg	Sebnitz	1 071	8361
16 0 23 150	Ehrenberg	Hildburghausen	249	6111
16 0 11 040	Ehrenberg	Altenburg	1 160	7401
06 6 31 005	Ehrenberg (Rhön)	Fulda	2 830	6414
03 2 51 015	Ehrenburg	Diepholz	1 679	2831
14 0 57 030	Ehrenfriedersdorf, Stadt	Zschopau	6 170	9373
16 0 11 050	Ehrenhain	Altenburg	1 281	7401
08 3 15 131	Ehrenkirchen	Breisgau-Hochschwarzwald	5 826	7801
16 0 13 150	Ehrenstein	Arnstadt	153	5211
06 5 32 008	Ehringshausen	Lahn-Dill-Kreis	8 704	6332
07 3 36 018	Ehweiler	Kusel	205	6799
14 0 38 120	Eibau	Löbau	3 869	8712
09 6 79 124	Eibelstadt, Stadt	Würzburg	2 521	8701
14 0 12 100	Eibenstock, Stadt	Aue	6 277	9405
07 3 31 018	Eich	Alzey-Worms	2 754	6528
14 0 13 060	Eich/ Sa.	Auerbach	590	9701
16 0 23 160	Eicha	Hildburghausen	260	6111
12 0 16 090	Eiche	Bernau	662	1291
12 0 38 100	Eiche	Potsdam	927	1501
07 1 32 022	Eichelhardt	Altenkirchen (Westerwald)	403	5231
07 1 32 023	Eichen	Altenkirchen (Westerwald)	509	5232
09 1 79 118	Eichenau	Fürstenfeldbruck	10 262	8031
07 1 31 021	Eichenbach	Ahrweiler	63	5489
15 3 45 060	Eichenbarleben	Wolmirstedt	1 119	3101
16 0 25 140	Eichenberg	Jena	420	6901
16 0 42 110	Eichenberg	Suhl	224	6051
09 6 76 119	Eichenbühl	Miltenberg	2 766	8761
09 2 79 113	Eichendorf, Markt	Dingolfing-Landau	6 299	8383
06 6 31 006	Eichenzell	Fulda	8 659	6405

4 Gemeinden in alphabetischer Ordnung mit Schlüsselnummer,
Bevölkerung und Postleitzahl am 31.12.1990

E

Schlüssel- nummer	Gemeinde	Kreis/Landkreis	Bevöl- kerung	Post- leit- zahl
12 0 22 150	Eichholz-Dröbzig	Finsterwalde	402	7981
12 0 20 080	Eichhorst	Eberswalde	444	1301
13 0 25 110	Eichhorst	Neubrandenburg	327	2001
14 0 42 140	Eichigt	Oelsnitz	1 053	9931
12 0 19 170	Eichow	Cottbus	406	7501
12 0 36 080	Eichstätt	Oranienburg	401	1421
09 1 76 123	Eichstätt, Stadt	Eichstätt	12 451	8078
15 3 40 130	Eichstedt/ Altmark	Stendal	463	3501
08 4 36 027	Eichstegen	Ravensburg	431	7963
08 3 15 030	Eichstetten	Breisgau-Hochschwarzwald	2 728	7837
16 0 22 130	Eichstruth	Heiligenstadt	95	5631
12 0 29 120	Eichwalde	Königs Wusterhausen	5 115	1603
12 0 12 140	Eichwerder	Bad Freienwalde	408	1311
03 3 58 006	Eickeloh	Soltau-Fallingb.	751	3031
15 3 20 190	Eickendorf	Haldensleben	172	3241
15 3 38 070	Eickendorf	Schönebeck	1 282	3301
03 3 51 007	Eicklingen	Celle	2 353	3101
12 0 39 130	Eickstedt	Prenzlau	453	2131
08 3 35 021	Eigeltingen	Konstanz	2 961	7706
16 0 29 090	Eigenrieden	Mühlhausen	516	5701
16 0 29 100	Eigenrode	Mühlhausen	354	5701
14 0 23 070	Eilenburg, Stadt	Eilenburg	20 688	7280
15 3 19 150	Eilenstedt	Halberstadt	1 268	3601
07 2 32 217	Eilscheid	Bitburg-Prüm	40	5523
15 3 19 160	Eilsdorf	Halberstadt	453	3601
15 3 41 130	Eilsleben	Wanzleben	2 304	3220
03 2 54 013	Eime, Flecken	Hildesheim	2 807	3211
08 3 36 019	Eimeldingen	Lörrach	1 653	7855
03 2 55 012	Eimen	Holzwinden	1 103	3456
15 3 20 200	Eimersleben	Haldensleben	625	3241
03 3 60 007	Eimke	Uelzen	955	3111
07 3 39 015	Eimsheim	Mainz-Bingen	505	6501
03 1 55 004	Einbeck, Stadt	Northeim	28 988	3352
16 0 41 050	Einborn	Stadtroda	413	6541
01 0 53 026	Einhaus	Herzogtum Lauenburg	303	2419
06 4 31 006	Einhausen	Bergstraße	5 277	6141
16 0 28 100	Einhausen	Meiningen	590	6101
07 1 37 023	Einig	Mayen-Koblenz	160	5444
16 0 28 110	Einödhausen	Meiningen	126	6101

E

4 Gemeinden in alphabetischer Ordnung mit Schlüsselnummer,
Bevölkerung und Postleitzahl am 31.12.1990

Schlüssel- nummer	Gemeinde	Kreis/Landkreis	Bevöl- kerung	Post- leitzahl
07 3 36 019	Einöllen	Kusel	493	6759
07 3 33 018	Einselethum	Donnersbergkreis	620	6719
14 0 18 100	Einsiedel	Chemnitz	3 167	9132
16 0 13 160	Eischleben	Arnstadt	439	5211
03 1 56 005	Eisdorf	Osterode am Harz	1 736	3363
09 1 87 126	Eiselfing	Rosenheim	2 608	8091
07 2 32 218	Eisenach	Bitburg-Prüm	333	5501
16 0 16 150	Eisenach, Stadt	Eisenach	45 220	5900
08 3 15 031	Eisenbach (Hochschwarzwald)	Breisgau-Hochschwarzwald	2 256	7821
09 7 77 125	Eisenberg	Ostallgäu	965	8959
07 3 33 019	Eisenberg (Pfalz), Stadt	Donnersbergkreis	8 560	6719
16 0 17 090	Eisenberg, Stadt	Eisenberg	12 499	6520
01 0 58 045	Eisendorf	Rendsburg-Eckernförde	201	2353
09 6 79 167	Eisenheim, Markt	Würzburg	1 216	8702
12 0 03 000	Eisenhüttenstadt, Stadt	Stadtkreis	50 216	1220
07 2 31 026	Eisenschmitt	Bernkastel-Wittlich	407	5561
14 0 38 130	Eiserode	Löbau	256	8701
16 0 23 180	Eisfeld, Stadt	Hildburghausen	4 872	6120
16 0 23 190	Eishausen	Hildburghausen	908	6111
07 1 41 036	Eisighofen	Rhein-Lahn-Kreis	219	5429
08 2 36 011	Eisingen	Enzkreis	4 196	7531
09 6 79 126	Eisingen	Würzburg	2 851	8702
15 2 15 120	Eisleben, Lutherstadt, Stadt	Eisleben	25 874	4250
08 1 17 019	Eislöwen/ Fils, Stadt	Göppingen	17 934	7332
07 1 43 013	Eitelborn	Westerwaldkreis	2 481	5411
09 1 76 124	Eitensheim	Eichstätt	1 890	8071
06 6 31 007	Eiterfeld	Fulda	7 322	6419
05 3 82 016	Eitorf	Rhein-Sieg-Kreis	16 262	5208
09 1 77 116	Eitling	Erding	1 720	8059
13 0 29 220	Eixen	Ribnitz-Damgarten	451	2591
01 0 59 022	Ekenis	Schleswig-Flensburg	251	2347
03 1 58 011	Elbe	Wolfenbüttel	1 898	3323
07 1 32 024	Elben	Altenkirchen (Westerwald)	277	5241
08 3 36 020	Elbenschwand	Lörrach	184	7861
07 1 43 217	Elbingen-Mähren	Westerwaldkreis	420	5439
03 1 56 006	Elbingerode	Osterode am Harz	462	3421
15 3 43 110	Elbingerode/ Harz, Stadt	Wernigerode	4 242	3703
06 5 33 005	Elbtal	Limburg-Weilburg	2 437	6251
08 2 16 012	Elchesheim-Iltingen	Rastatt	2 856	7551

4 Gemeinden in alphabetischer Ordnung mit Schlüsselnummer,
Bevölkerung und Postleitzahl am 31.12.1990

E

Schlüssel- nummer	Gemeinde	Kreis/Landkreis	Bevöl- kerung	Post- leitz- zahl
09 7 75 139	Elchingen	Neu-Ulm	8 957	7915
07 1 34 022	Elchweiler	Birkenfeld	95	6588
13 0 22 150	Eldena	Ludwigslust	1 611	2803
13 0 22 160	Eldenburg	Ludwigslust	308	2801
03 3 51 008	Eldingen	Celle	2 058	3101
15 3 43 120	Elend	Wernigerode	507	3701
16 0 31 070	Elende	Nordhausen	187	5501
09 6 72 121	Elfershausen, Markt	Bad Kissingen	2 953	8731
16 0 24 050	Elgersburg	Ilmenau	1 347	6303
16 0 27 080	Eliasbrunn	Lobenstein	247	6851
01 0 54 026	Elisabeth-Sophien-Koog	Nordfriesland	50	2251
07 1 32 025	Elkenroth	Altenkirchen (Westerwald)	1 619	5241
16 0 13 170	Elleben	Arnstadt	474	5211
14 0 13 070	Ellefeld	Auerbach	3 416	9703
15 3 36 170	Ellenberg	Salzwedel	483	3561
07 1 34 023	Ellenberg	Birkenfeld	72	6588
08 1 36 018	Ellenberg	Ostalbkreis	1 591	7091
07 1 43 015	Ellenhausen	Westerwaldkreis	251	5418
07 1 35 025	Ellenz-Poltersdorf	Cochem-Zell	872	5597
01 0 60 019	Ellerau	Segeberg	4 861	2086
01 0 56 013	Ellerbek	Pinneberg	4 209	2087
01 0 58 046	Ellerdorf	Rendsburg-Eckernförde	404	2353
01 0 56 014	Ellerhoop	Pinneberg	1 079	2201
07 1 40 035	Ellern (Hunsrück)	Rhein-Hunsrück-Kreis	786	6548
16 0 38 060	Ellersleben	Sömmerda	331	5231
07 3 32 013	Ellerstadt	Bad Dürkheim	1 987	6701
09 7 72 136	Ellgau	Augsburg	875	8851
01 0 54 027	Ellhöft	Nordfriesland	138	2264
08 1 25 024	Ellhofen	Heilbronn	2 968	7101
09 5 77 125	Ellingen, Stadt	Weißenburg-Gunzenhausen	3 435	8836
16 0 28 120	Ellingshausen	Meiningen	330	6101
01 0 59 023	Ellingstedt	Schleswig-Flensburg	779	2381
16 0 31 080	Ellrich, Stadt	Nordhausen	3 923	5503
07 2 33 021	Ellscheid	Daun	262	5569
08 1 36 019	Ellwangen (Jagst), Stadt	Ostalbkreis	22 594	7090
07 1 34 024	Ellweiler	Birkenfeld	288	6588
09 7 74 133	Ellzee	Günzburg	1 021	8871
13 0 31 080	Elmenhorst	Rostock	1 178	2520
13 0 18 080	Elmenhorst	Grevesmühlen	790	2421

E

4 Gemeinden in alphabetischer Ordnung mit Schlüsselnummer,
Bevölkerung und Postleitzahl am 31.12.1990

Schlüssel- nummer	Gemeinde	Kreis/Landkreis	Bevöl- kerung	Post- leitzahl-
13 0 19 050	Elmenhorst	Grimmen	808	2321
01 0 53 027	Elmenhorst	Herzogtum Lauenburg	722	2053
01 0 62 016	Elmenhorst	Stormarn	1 876	2061
03 3 52 015	Elmlohe	Cuxhaven	749	2852
01 0 56 015	Elmshorn, Stadt	Pinneberg	43 689	2200
07 3 32 014	Elmstein	Bad Dürkheim	3 005	6738
01 0 51 027	Elpersbüttel	Dithmarschen	732	2223
14 0 48 110	Elsdorf	Rochlitz	591	9291
03 3 57 013	Elsdorf	Rotenburg (Wümme)	1 744	2730
05 3 62 016	Elsdorf	Erftkreis	19 944	5013
01 0 58 047	Elsdorf-Westermühlen	Rendsburg-Eckernförde	1 290	2371
09 2 73 163	Elsendorf	Kelheim	1 715	8301
09 6 76 121	Elsenfeld, Markt	Miltenberg	7 723	8751
03 4 61 004	Elsfleth, Stadt	Wesermarsch	8 482	2887
12 0 38 110	Elsholz	Potsdam	307	1501
01 0 61 026	Elskop	Steinburg	173	2204
14 0 52 130	Elsnig	Torgau	1 060	7291
15 1 26 120	Elsnigk	Köthen	744	4371
07 1 43 218	Elsoff (Westerwald)	Westerwaldkreis	912	5439
12 0 34 090	Elstal	Nauen	1 703	1544
15 1 24 090	Elster/ Elbe	Jessen	2 883	7903
16 0 21 070	Elsterberg, Stadt	Greiz	4 596	6603
14 0 16 120	Elstertrebnitz	Borna	1 202	7221
12 0 13 120	Elsterwerda, Stadt	Bad Liebenwerda	10 255	7904
14 0 35 130	Elstra, Stadt	Kamenz	2 165	8292
14 0 11 080	Elterlein, Stadt	Annaberg	2 186	9306
09 6 74 133	Eltmann, Stadt	Haßberge	5 283	8729
06 4 39 003	Eltville am Rhein, Stadt	Rheingau-Taunus-Kreis	15 841	6228
16 0 13 180	Elxleben	Arnstadt	583	5211
16 0 18 150	Elxleben	Erfurt	1 921	5101
06 5 33 006	Elz	Limburg-Weilburg	6 781	6254
08 3 16 010	Elzach, Stadt	Emmendingen	6 619	7807
03 2 54 014	Elze, Stadt	Hildesheim	9 463	3210
08 2 25 117	Elztal	Neckar-Odenwald-Kreis	5 226	6957
07 3 36 021	Elzweiler	Kusel	198	6799
03 3 55 016	Embsen	Lüneburg	2 041	2121
01 0 58 048	Embühren	Rendsburg-Eckernförde	201	2371
15 3 20 210	Emden	Haldensleben	464	3241
03 4 02 000	Emden, Stadt	Kreisfreie Stadt	50 735	2970

4 Gemeinden in alphabetischer Ordnung mit Schlüsselnummer,
Bevölkerung und Postleitzahl am 31.12.1990

E

Schlüssel- nummer	Gemeinde	Kreis/Landkreis	Bevöl- kerung	Post- leitz- zahl
08 4 25 035	Emeringen	Alb-Donau-Kreis	129	7940
08 4 25 036	Emerkingen	Alb-Donau-Kreis	685	7931
09 7 72 137	Emersacker	Augsburg	1 213	8901
15 3 19 440	Emersleben	Halberstadt	756	3601
01 0 58 049	Emkendorf	Rendsburg-Eckernförde	1 308	2371
16 0 20 080	Emleben	Gotha	757	5801
03 4 56 002	Emlichheim	Grafschaft Bentheim	6 182	4459
07 2 32 031	Emmelbaum	Bitburg-Prüm	80	5529
01 0 54 166	Emmelsbüll-Horsbüll	Nordfriesland	1 066	2266
07 1 40 036	Emmelshausen	Rhein-Hunsrück-Kreis	3 960	5401
08 3 16 011	Emmendingen, Stadt	Emmendingen	23 590	7830
03 3 60 008	Emmendorf	Uelzen	801	3111
05 1 54 008	Emmerich, Stadt	Kleve	28 322	4240
09 1 79 119	Emmering	Fürstenfeldbruck	5 981	8089
09 1 75 136	Emmering	Ebersberg	1 195	8091
03 2 52 005	Emmerthal	Hamein-Pyrmont	10 936	3254
09 1 71 114	Emmerting	Altötting	3 532	8261
07 1 32 026	Emmerzhausen	Altenkirchen (Westerwald)	787	5241
08 3 27 057	Emmingen-Liptingen	Tuttlingen	3 556	7206
16 0 15 160	Empfertshausen	Bad Salzungen	682	6201
08 2 37 024	Empfingen	Freudenstadt	2 629	7246
03 4 54 010	Emsbüren	Emsland	8 137	4448
05 5 66 008	Emsdetten, Stadt	Steinfurt	31 930	4407
15 2 37 160	Emseloh	Sangerhausen	624	4701
09 5 75 121	Emskirchen, Markt	Neustadt a.d.Aisch-Bad Windsheim	5 064	8535
16 0 40 040	Emstadt	Sonneberg	172	6401
12 0 17 110	Emstal	Brandenburg	354	1801
06 6 33 006	Emstal	Kassel	5 876	3501
03 4 53 005	Emstek	Cloppenburg	7 494	4593
03 3 61 004	Emtinghausen	Verden	1 398	2819
09 4 72 133	Emtmannsberg	Bayreuth	943	8581
08 3 16 012	Endingen, Stadt	Emmendingen	7 854	7833
07 1 41 037	Endlichhofen	Rhein-Lahn-Kreis	149	5428
15 2 22 070	Endorf	Hettstedt	441	4271
16 0 19 100	Endschütz	Gera	392	6501
03 4 56 003	Engden	Grafschaft Bentheim	415	4443
01 0 54 167	Enge-Sande	Nordfriesland	1 043	2262
01 0 61 027	Engelbrechtsche Wildnis	Steinburg	750	2208
03 2 51 016	Engeln	Diepholz	1 079	2814

E

4 Gemeinden in alphabetischer Ordnung mit Schlüsselnummer,
Bevölkerung und Postleitzahl am 31.12.1990

Schlüssel- nummer	Gemeinde	Kreis/Landkreis	Bevöl- kerung	Post- leit- zahl
16 0 20 090	Engelsbach	Gotha	282	5801
09 1 89 115	Engelsberg	Traunstein	2 067	8261
08 2 36 013	Engelsbrand	Enzkreis	4 045	7543
03 3 59 015	Engelschoff	Stade	681	2161
14 0 37 090	Engelsdorf	Leipzig	5 758	7123
05 3 74 008	Engelskirchen	Oberbergischer Kreis	19 400	5250
07 3 39 016	Engelstadt	Mainz-Bingen	537	6501
09 5 74 120	Engelthal	Nürnberger Land	1 021	8561
08 3 35 022	Engen, Stadt	Konstanz	9 127	7707
05 7 58 008	Enger, Stadt	Herford	17 194	4904
16 0 33 190	Engerda	Rudolstadt	357	6821
15 3 16 370	Engersen	Gardelegen	628	3571
08 4 15 089	Engstingen	Reutlingen	4 291	7418
08 4 15 019	Enningen unter Achalm	Reutlingen	9 675	7412
07 3 35 004	Enkenbach-Alsenborn	Kaiserslautern	7 056	6753
07 2 31 029	Enkirch	Bernkastel-Wittlich	1 688	5585
05 9 54 008	Ennepetal, Stadt	Ennepe-Ruhr-Kreis	34 270	5828
05 5 70 020	Ennigerloh, Stadt	Warendorf	19 534	4722
07 2 35 019	Ensch	Trier-Saarburg	480	5501
09 3 71 120	Ensdorf	Amberg-Weizbach	2 043	8451
10 0 44 123	Ensdorf	Saarlouis	6 782	6631
05 9 74 012	Ense	Soest	10 040	4763
07 3 31 019	Ensheim	Alzey-Worms	373	6508
07 1 43 219	Enspel	Westerwaldkreis	236	5239
07 2 32 032	Enzen	Bitburg-Prüm	45	5525
08 2 35 025	Enzklosterle	Calw	1 444	7546
01 0 51 028	Epenwörden	Dithmarschen	669	2223
08 2 26 017	Epfenbach	Rhein-Neckar-Kreis	2 253	6921
08 3 25 015	Epfendorf	Rottweil	3 407	7239
10 0 43 111	Eppelborn	Neunkirchen	18 733	6686
08 2 26 018	Eppelheim	Rhein-Neckar-Kreis	13 382	6904
07 3 31 020	Eppelsheim	Alzey-Worms	980	6509
07 1 35 026	Eppenbergr	Cochem-Zell	207	5443
07 3 40 008	Eppenbrunn	Pirmasens	1 646	6789
14 0 24 080	Eppendorf	Flöha	3 829	9394
07 1 41 038	Eppenrod	Rhein-Lahn-Kreis	560	6251
09 2 72 116	Eppenschlag	Freyung-Grafenau	900	8351
06 4 32 005	Eppertshausen	Darmstadt-Dieburg	5 314	6116
08 1 25 026	Eppingen, Stadt	Heilbronn	16 418	7519

4 Gemeinden in alphabetischer Ordnung mit Schlüsselnummer,
Bevölkerung und Postleitzahl am 31.12.1990

E

Schlüssel- nummer	Gemeinde	Kreis/Landkreis	Bevöl- kerung	Post- leit- zahl-
09 7 78 134	Eppishausen	Unterallgäu	1 868	8949
06 4 36 002	Eppstein, Stadt	Main-Taunus-Kreis	12 334	6239
08 4 25 039	Erbach	Alb-Donau-Kreis	11 105	7904
07 1 40 037	Erbach	Rhein-Hunsrück-Kreis	210	6542
06 4 37 006	Erbach, Kreisstadt	Odenwaldkreis	11 447	6120
09 3 77 116	Erbendorf, Stadt	Tirschenreuth	5 107	8488
16 0 28 130	Erbenhausen	Meiningen	744	6101
07 3 31 021	Erbes-Büdesheim	Alzey-Worms	1 002	6509
15 2 15 130	Erdeborn	Eisleben	1 271	4251
07 2 31 030	Erden	Bernkastel-Wittlich	422	5553
07 3 36 022	Erdesbach	Kusel	575	6799
09 1 77 117	Erding, Stadt	Erding	25 154	8058
08 1 18 014	Erdmannhausen	Ludwigsburg	4 612	7141
14 0 24 090	Erdmannsdorf	Flöha	2 297	9383
09 1 74 118	Erdweg	Dachau	4 283	8065
09 1 81 118	Eresing	Landsberg a. Lech	1 426	8911
01 0 59 024	Erfde	Schleswig-Flensburg	1 871	2376
05 3 62 020	Erftstadt, Stadt	Erftkreis	45 403	5042
16 0 01 000	Erfurt, Stadt	Stadtkreis	208 989	5000
07 3 40 009	Erfweiler	Pirmasens	1 195	6781
09 5 75 122	Ergersheim	Neustadt a.d.Aisch-Bad Windsheim	1 132	8531
07 1 41 039	Ergeshausen	Rhein-Lahn-Kreis	90	5429
09 2 74 126	Ergolding, Markt	Landshut	9 977	8300
09 2 74 127	Ergoldsbach, Markt	Landshut	6 450	8305
09 1 83 116	Erharting	Mühlendorf a. Inn	843	8266
09 2 77 118	Ering	Rottal-Inn	1 927	8399
08 4 35 013	Eriskirch	Bodenseekreis	4 060	7991
05 3 70 004	Erkelenz, Stadt	Heinsberg	37 833	5140
08 1 16 018	Erkenbrechtsweiler	Esslingen	1 891	7311
03 1 58 012	Erkerode	Wolfenbüttel	899	3305
09 7 78 136	Erkheim, Markt	Unterallgäu	2 674	8941
12 0 24 110	Erkner	Fürstenwalde	12 262	1250
05 1 58 004	Erkrath, Stadt	Mettmann	47 659	4006
14 0 49 050	Erla	Schwarzenberg	1 524	9435
14 0 49 060	Erlabrunn	Schwarzenberg	1 274	9436
09 6 79 128	Erlabrunn	Würzburg	1 371	8702
09 5 62 000	Erlangen, Stadt	Kreisfreie Stadt	102 440	8520
14 0 48 120	Erlau	Rochlitz	1 107	9291
16 0 42 120	Erlau	Suhl	949	6051

E

4 Gemeinden in alphabetischer Ordnung mit Schlüsselnummer,
Bevölkerung und Postleitzahl am 31.12.1990

Schlüssel- nummer	Gemeinde	Kreis/Landkreis	Bevöl- kerung	Post- leitz- zahl
14 0 48 130	Erlbach	Rochlitz	601	9291
14 0 36 020	Erlbach	Klingenthal	1 834	9658
09 1 71 115	Erlbach	Altötting	1 210	8261
14 0 51 050	Erlbach-Kirchberg	Stollberg	1 122	9151
14 0 32 110	Erlebach	Hainichen	63	9251
08 1 25 027	Erlenbach	Heilbronn	4 091	7101
09 6 76 122	Erlenbach a. Main, Stadt	Miltenberg	8 789	8765
09 6 77 125	Erlenbach b. Marktheidenfeld	Main-Spessart	2 139	8771
07 3 40 010	Erlenbach bei Dahn	Pirmasens	352	6749
07 3 34 004	Erlenbach bei Kandel	Germersheim	608	6741
08 4 26 043	Erlenmoos	Biberach	1 385	7955
06 4 35 007	Erlensee	Main-Kinzig-Kreis	11 267	6455
08 1 18 015	Erligheim	Ludwigsburg	2 147	7121
15 2 27 060	Ermilitz	Merseburg	555	4101
15 2 11 040	Ermsleben, Stadt	Aschersleben	3 124	4323
16 0 18 160	Ermstedt	Erfurt	411	5101
05 9 70 012	Erndtebrück	Siegen-Wittgenstein	8 001	5927
09 1 86 116	Ernsgaden	Pfaffenhofen a.d. Ilm	1 198	8071
07 1 35 027	Ernst	Cochem-Zell	595	5591
16 0 20 100	Ernstroda	Gotha	963	5801
16 0 30 050	Ernstthal	Neuhaus a. Rennweg	927	6422
07 2 32 033	Ernzen	Bitburg-Prüm	440	5521
08 4 26 044	Erolzheim	Biberach	2 487	7951
07 1 38 019	Erpel	Neuwied	2 272	5465
07 3 32 015	Erpolzheim	Bad Dürkheim	1 184	6701
07 1 32 027	Ersfeld	Altenkirchen (Westerwald)	52	5231
16 0 22 140	Ershausen	Heiligenstadt	1 283	5631
08 4 26 045	Ertingen	Biberach	4 443	7943
05 9 74 016	Erwitte, Stadt	Soest	13 849	4782
15 3 31 210	Erxleben	Osterburg	598	3541
15 3 20 220	Erxleben	Haldensleben	1 378	3241
07 3 35 005	Erzenhausen	Kaiserslautern	597	6751
06 4 32 006	Erzhausen	Darmstadt-Dieburg	6 386	6106
07 2 31 031	Esch	Bernkastel-Wittlich	471	5561
07 2 33 022	Esch	Daun	470	5531
08 1 36 020	Eschach	Ostalbkreis	1 462	7071
09 6 76 123	Eschau, Markt	Miltenberg	4 031	8751
08 3 15 033	Eschbach	Breisgau-Hochschwarzwald	1 525	7849
07 3 37 022	Eschbach	Südliche Weinstraße	596	6741

4 Gemeinden in alphabetischer Ordnung mit Schlüsselnummer,
Bevölkerung und Postleitzahl am 31.12.1990

E

Schlüssel- nummer	Gemeinde	Kreis/Landkreis	Bevöl- kerung	Post- leitzahl
07 1 41 040	Eschbach	Rhein-Lahn-Kreis	231	5429
06 4 36 003	Eschborn, Stadt	Main-Taunus-Kreis	18 235	6236
08 3 25 071	Eschbronn	Rottweil	2 033	7211
14 0 22 110	Eschdorf	Dresden	624	8101
16 0 33 200	Eschdorf	Rudolstadt	75	6821
03 4 56 004	Esche	Grafschaft Bentheim	529	4458
01 0 53 028	Escheburg	Herzogtum Lauenburg	1 548	2050
03 3 51 009	Eschede	Celle	3 789	3106
14 0 27 090	Eschefeld	Geithain	564	7231
08 2 26 020	Eschelbronn	Rhein-Neckar-Kreis	2 314	6925
08 1 17 020	Eschenbach	Göppingen	1 778	7339
09 3 74 117	Eschenbach i.d. OPf., Stadt	Neustadt a.d. Waldnaab	3 737	8489
16 0 20 110	Eschenbergen	Gotha	653	5801
06 5 32 009	Eschenburg	Lahn-Dill-Kreis	9 961	6345
09 1 80 114	Eschenlohe	Garmisch-Partenkirchen	1 437	8116
15 3 20 230	Eschenrode	Haldensleben	192	3241
16 0 40 050	Eschensthal	Sonneberg	164	6401
03 2 55 013	Eschershausen, Stadt	Holzminde	4 320	3456
07 2 32 220	Eschfeld	Bitburg-Prüm	175	5541
09 3 72 124	Eschlkam, Markt	Cham	3 594	8491
06 6 36 003	Eschwege, Kreisstadt	Werra-Meißner-Kreis	22 512	3440
05 3 54 012	Eschweiler, Stadt	Aachen	54 675	5180
03 4 62 003	Esens, Stadt	Wittmund	6 325	2943
01 0 59 109	Esgrus	Schleswig-Flensburg	878	2341
09 3 74 118	Eslarn, Markt	Neustadt a.d. Waldnaab	3 117	8481
05 9 58 016	Eslohe (Sauerland)	Hochsauerlandkreis	8 862	5779
05 7 70 008	Espeikamp, Stadt	Minden-Lübbecke	26 101	4992
06 6 33 007	Espenau	Kassel	4 663	3501
14 0 16 130	Espenhain	Borna	1 545	7204
16 0 14 070	Esperstedt	Artern	656	4731
15 2 33 060	Esperstedt	Querfurt	888	4241
16 0 35 080	Eßbach	Schleiz	323	6551
03 3 58 007	Essel	Soltau-Fallingb.	756	3031
09 6 77 126	Esselbach	Main-Spessart	1 905	8771
07 3 31 022	Esselborn	Alzey-Worms	276	6509
03 4 53 006	Essen (Oldenburg)	Cloppenburg	6 915	4572
05 1 13 000	Essen, Stadt	Kreisfreie Stadt	626 973	4300
09 2 74 128	Essenbach	Landshut	8 245	8307
07 3 39 017	Essenheim	Mainz-Bingen	2 342	6501

E

4 Gemeinden in alphabetischer Ordnung mit Schlüsselnummer,
Bevölkerung und Postleitzahl am 31.12.1990

Schlüssel- nummer	Gemeinde	Kreis/Landkreis	Bevöl- kerung	Post- leitz- zahl
09 2 73 121	Essing, Markt	Kelheim	1 004	8421
08 1 36 021	Essingen	Ostalbkreis	5 590	7087
07 3 37 023	Essingen	Südliche Weinstraße	1 880	6741
16 0 38 070	Eßleben-Teutleben	Sömmerda	378	5231
07 2 32 034	Esslingen	Bitburg-Prüm	78	5521
08 1 16 019	Esslingen am Neckar, Stadt	Esslingen	91 685	7300
07 3 36 023	Eßweiler	Kusel	627	6759
15 3 16 040	Estedt	Gardelegen	393	3571
09 6 79 130	Estenfeld	Würzburg	4 484	8702
03 4 54 011	Esterwegen	Emsland	3 965	2993
07 3 32 016	Esthal	Bad Dürkheim	1 525	6731
03 2 56 006	Estorf	Nienburg (Weser)	1 665	3071
03 3 59 016	Estorf	Stade	1 302	2161
15 3 39 050	Etgersleben	Staßfurt	911	3251
07 2 31 032	Etgert	Bernkastel-Wittlich	77	5509
15 3 20 240	Etingen	Haldensleben	589	3241
07 3 36 024	Etschberg	Kusel	637	6799
09 1 80 115	Ettal	Garmisch-Partenkirchen	959	8107
07 2 32 035	Etteldorf	Bitburg-Prüm	30	5524
16 0 16 160	Ettenhausen a.d. Nesse	Eisenach	181	5901
16 0 16 170	Ettenhausen a.d. Suhl	Eisenach	490	5901
08 3 17 026	Ettenheim, Stadt	Ortenaukreis	9 719	7637
09 5 77 127	Ettenstatt	Weißenburg-Gunzenhausen	822	8831
16 0 43 150	Ettersburg	Weimar	466	5301
16 0 16 180	Etterwinden	Eisenach	663	5901
07 1 43 220	Ettinghausen	Westerwaldkreis	244	5419
08 2 15 017	Ettlingen, Stadt	Karlsruhe	37 759	7505
07 1 37 025	Ettringen	Mayen-Koblenz	2 482	5441
09 7 78 137	Ettringen	Unterallgäu	3 096	8939
07 1 32 028	Etzbach	Altenkirchen (Westerwald)	911	5249
16 0 17 100	Etzdorf	Eisenberg	363	6521
14 0 32 120	Etzdorf	Hainichen	1 043	9251
16 0 33 210	Etzelbach	Rudolstadt	336	6821
16 0 31 090	Etzelsrode	Nordhausen	112	5501
09 3 71 140	Etzelwang	Amberg-Weizbach	1 521	8459
09 3 74 119	Etzenricht	Neustadt a.d. Waldnaab	1 618	8481
12 0 34 100	Etzin	Nauen	327	1551
16 0 14 080	Etzleben	Artern	377	4731
14 0 30 170	Etzoldshain	Grimma	247	7241

4 Gemeinden in alphabetischer Ordnung mit Schlüsselnummer,
Bevölkerung und Postleitzahl am 31.12.1990

E/F

Schlüssel- nummer	Gemeinde	Kreis/Landkreis	Bevöl- kerung	Post- leit- zahl-
14 0 18 110	Euba	Chemnitz	1 193	9101
09 6 78 128	Euerbach	Schweinfurt	2 728	8721
09 6 72 122	Euerdorf, Markt	Bad Kissingen	1 656	8737
14 0 16 140	Eula	Borna	939	7201
15 2 28 080	Eulau	Naumburg	325	4801
07 1 32 029	Eulenberg	Altenkirchen (Westerwald)	59	5231
07 3 35 006	Eulenbis	Kaiserslautern	469	6751
14 0 32 130	Eulendorf	Hainichen	158	9251
07 1 35 028	Eulgem	Cochem-Zell	105	5441
14 0 14 200	Eulowitz	Bautzen	315	8601
15 1 44 080	Euper	Wittenberg	1 481	4601
09 7 71 129	Eurasburg	Alchach-Friedberg	1 309	8901
09 1 73 123	Eurasburg	Bad Tölz-Wolfratshausen	3 370	8196
07 2 32 221	Euscheid	Bitburg-Prüm	113	5541
05 3 66 016	Euskirchen, Stadt	Euskirchen	49 654	5350
09 6 77 127	Eußenheim	Main-Spessart	3 327	8785
07 3 37 024	Eußerthal	Südliche Weinstraße	896	6741
01 0 55 012	Eutin, Stadt	Ostholstein	16 784	2420
08 2 37 027	Eutingen im Gäu	Freudenstadt	4 322	7241
15 1 44 090	Eutzsch	Wittenberg	749	4601
15 3 20 250	Everingen	Haldensleben	198	3241
03 2 54 015	Everode	Hildesheim	496	3221
03 4 62 004	Eversmeer	Wittmund	772	2989
05 5 70 024	Everswinkel	Warendorf	7 976	4416
03 1 58 013	Evessen	Wolfenbüttel	1 162	3305
07 1 43 221	Ewighausen	Westerwaldkreis	160	5419
16 0 28 140	Exdorf	Meiningen	644	6101
05 7 66 028	Extertal	Lippe	12 606	4923
16 0 34 100	Eyba	Saalfeld	237	6801
03 2 51 017	Eydelstedt	Diepholz	1 916	2847
03 3 53 010	Eyendorf	Harburg	950	2125
03 2 56 007	Eystrup	Nienburg (Weser)	2 896	2813

F

07 1 41 041	Fachbach	Rhein-Lahn-Kreis	1 351	5426
12 0 38 120	Fahlhorst	Potsdam	113	1501
13 0 22 170	Fahrbinde	Ludwigslust	309	2801
01 0 59 026	Fahrdorf	Schleswig-Flensburg	1 917	2386
01 0 57 018	Fahren	Pflön	122	2316

F

4 Gemeinden in alphabetischer Ordnung mit Schlüsselnummer,
Bevölkerung und Postleitzahl am 31.12.1990

Schlüssel- nummer	Gemeinde	Kreis/Landkreis	Bevöl- kerung	Post- leitzahl-
08 2 25 024	Fahrenbach	Neckar-Odenwald-Kreis	2 656	6951
15 3 36 190	Fahrendorf	Salzwedel	98	3562
13 0 36 070	Fahrenholz	Strasburg	204	2151
01 0 60 020	Fahrenkrug	Segeberg	1 348	2360
13 0 28 120	Fahrenwalde	Pasewalk	435	2101
09 1 78 123	Fahrenzhausen	Freising	3 348	8049
12 0 38 130	Fahrland	Potsdam	1 171	1501
07 1 35 029	Fald	Cochem-Zell	902	5591
16 0 19 110	Falka	Gera	427	6501
16 0 16 190	Falken	Eisenach	1 150	5901
14 0 33 030	Falken	Hohenstein-Ernstthal	660	9271
14 0 24 100	Falkenau	Flöha	2 060	9384
14 0 57 040	Falkenbach	Zschopau	477	9361
14 0 52 140	Falkenberg	Torgau	386	7291
12 0 32 130	Falkenberg	Luckau	218	7961
12 0 14 170	Falkenberg	Beeskow	164	1231
12 0 24 120	Falkenberg	Fürstenwalde	174	1241
15 3 31 220	Falkenberg	Osterburg	342	3551
09 2 77 119	Falkenberg	Rottal-Inn	3 584	8335
09 3 77 117	Falkenberg, Markt	Tirschenreuth	962	8591
12 0 27 130	Falkenberg/ Elster, Stadt	Herzberg	6 721	7900
12 0 12 150	Falkenberg/ Mark	Bad Freienwalde	1 883	1312
09 2 78 120	Falkenfels	Straubing-Bogen	742	8441
12 0 42 130	Falkenhagen	Seelow	917	1211
12 0 40 090	Falkenhagen	Pritzwalk	425	1921
12 0 39 140	Falkenhagen	Prenzlau	170	2131
12 0 32 140	Falkenhain	Luckau	216	7961
14 0 20 140	Falkenhain	Dippoldiswalde	399	8231
14 0 55 080	Falkenhain	Wurzen	1 427	7251
16 0 11 070	Falkenhain	Altenburg	588	7401
12 0 34 110	Falkenrehde	Nauen	588	1551
12 0 34 120	Falkensee, Stadt	Nauen	22 047	1540
07 3 33 020	Falkenstein	Donnersbergkreis	215	6761
09 3 72 125	Falkenstein, Markt	Cham	3 025	8411
14 0 13 080	Falkenstein/ Vogtl., Stadt	Auerbach	9 931	9704
12 0 25 150	Falkenthal	Gransee	714	1431
12 0 39 150	Falkenwalde	Prenzlau	401	2131
03 3 58 008	Fallingb., Stadt	Soltau-Fallingb.	10 837	3032
16 0 36 080	Fambach	Schmalkalden	2 147	6081

4 Gemeinden in alphabetischer Ordnung mit Schlüsselnummer,
Bevölkerung und Postleitzahl am 31.12.1990

F

Schlüssel- nummer	Gemeinde	Kreis/Landkreis	Bevöl- kerung	Post- leitz- zahl
09 1 80 116	Farchant	Garmisch-Partenkirchen	3 406	8105
01 0 57 090	Fargau-Pratjau	Plön	627	2317
15 2 33 070	Farnstädt	Querfurt	1 346	4241
07 2 35 021	Farschweiler	Trier-Saarburg	811	5501
15 3 45 070	Farsleben	Wolmirstedt	626	3211
03 3 57 014	Farven	Rotenburg (Wümme)	678	2743
03 3 51 010	Faßberg	Celle	6 583	3105
09 6 76 124	Faulbach	Miltenberg	2 645	6981
13 0 24 070	Faulenrost	Malchin	855	2041
16 0 29 110	Faulungen	Mühlhausen	574	5701
01 0 51 030	Fedderingen	Dithmarschen	230	2246
07 1 43 222	Fehl-Ritzhausen	Westerwaldkreis	767	5439
12 0 35 150	Fehrbellin, Stadt	Neuruppin	3 275	1953
16 0 23 200	Fehrenbach	Hildburghausen	858	6121
12 0 19 180	Fehrow	Cottbus	414	7501
09 1 71 116	Felchten a.d. Alz	Altötting	967	8261
07 1 33 030	Fellbingert	Bad Kreuznach	1 525	6767
09 4 75 123	Fellnitzsch	Hof	2 440	8671
07 2 32 036	Fellsdorf	Bitburg-Prüm	30	5521
12 0 11 150	Felchow	Angermünde	323	1321
16 0 29 120	Felchta	Mühlhausen	560	5701
09 1 88 118	Feldafing	Starnberg	3 782	8133
06 5 35 003	Feldatal	Vogelsbergkreis	3 081	6324
08 3 15 037	Feldberg (Schwarzwald)	Breisgau-Hochschwarzwald	1 771	7828
13 0 26 140	Feldberg, Stadt	Neustrelitz	2 878	2082
01 0 58 050	Felde	Rendsburg-Eckernförde	1 707	2301
16 0 39 100	Feldengel	Sondershausen	245	5401
12 0 28 100	Feldheim	Jüterbog	310	1701
01 0 62 093	Feldhorst	Stormarn	452	2067
09 2 78 121	Feldkirchen	Straubing-Bogen	1 659	8441
09 1 84 118	Feldkirchen	München	3 484	8016
09 1 87 130	Feldkirchen-Westerham	Rosenheim	9 030	8152
12 0 33 080	Felgentreu	Luckenwalde	481	1711
07 2 35 022	Fell	Trier-Saarburg	2 159	5501
08 1 19 020	Fellbach, Stadt	Rems-Murr-Kreis	40 930	7012
09 6 77 128	Fellen	Main-Spessart	966	8781
09 7 78 139	Fellheim	Unterallgäu	883	8941
01 0 58 051	Felm	Rendsburg-Eckernförde	920	2301
06 6 34 003	Felsberg, Stadt	Schwalm-Eder-Kreis	11 289	3582

F

4 Gemeinden in alphabetischer Ordnung mit Schlüsselnummer,
Bevölkerung und Postleitzahl am 31.12.1990

Schlüssel- nummer	Gemeinde	Kreis/Landkreis	Bevöl- kerung	Post- leitzahl-
07 1 32 030	Fensdorf	Altenkirchen (Westerwald)	402	5249
09 3 76 125	Fensterbach	Schwandorf	2 227	8451
12 0 38 140	Ferch	Potsdam	929	1501
12 0 41 100	Ferchesar	Rathenow	322	1831
15 3 17 050	Ferchland	Genthin	781	3281
13 0 38 050	Ferdinandshof	Ueckermünde	3 985	2113
12 0 39 160	Ferdinandshorst	Prenzlau	139	2131
12 0 27 140	Fermerswalde	Herzberg	147	7901
16 0 44 180	Ferna	Worbis	495	5601
16 0 16 210	Fernbreitenbach	Eisenach	478	5901
06 5 31 004	Fernwald	Gießen	6 174	6301
07 2 32 037	Ferschweiler	Bitburg-Prüm	921	5521
09 5 74 123	Feucht, Markt	Nürnberger Land	12 646	8501
09 5 71 145	Feuchtwangen, Stadt	Ansbach	11 096	8805
07 2 32 222	Feuerscheid	Bitburg-Prüm	322	5541
07 2 33 023	Feusdorf	Daun	522	5532
09 4 72 138	Fichtelberg	Bayreuth	2 488	8591
08 1 27 102	Fichtenau	Schwäbisch Hall	4 494	7188
08 1 27 023	Fichtenberg	Schwäbisch Hall	2 574	7165
12 0 13 130	Fichtenberg	Bad Liebenwerda	627	7901
12 0 38 150	Fichtenwalde	Potsdam	956	1501
01 0 57 020	Fiefbergen	Plön	383	2306
15 2 35 130	Fienstedt	Saalkreis	273	4101
07 1 32 031	Fiersbach	Altenkirchen (Westerwald)	169	5231
08 1 16 077	Filderstadt, Stadt	Esslingen	38 498	7024
07 1 41 042	Filsen	Rhein-Lahn-Kreis	518	5424
03 4 57 008	Filsum	Leer	1 820	2951
07 1 35 030	Filz	Cochem-Zell	95	5441
13 0 30 050	Fincken	Röbel/ Müritz	479	2071
07 3 33 021	Finkenbach-Gersweiler	Donnersbergkreis	370	6761
13 0 37 090	Finkenthal	Teterow	368	2041
05 9 66 012	Finnentrop	Olpe	17 253	5950
09 1 81 120	Finning	Landsberg a. Lech	1 303	8911
09 7 73 150	Finningen	Dillingen a.d. Donau	1 470	8881
12 0 20 100	Finowfurt	Eberswalde	3 290	1303
09 1 77 118	Finsing	Erding	2 651	8059
16 0 20 120	Finsterbergen	Gotha	1 527	5803
12 0 22 160	Finsterwalde, Stadt	Finsterwalde	23 147	7980
03 3 57 015	Fintel	Rotenburg (Wümme)	2 293	2727

4 Gemeinden in alphabetischer Ordnung mit Schlüsselnummer,
Bevölkerung und Postleitzahl am 31.12.1990

F

Schlüssel- nummer	Gemeinde	Kreis/Landkreis	Bevöl- kerung	Post- leitzahl-
03 4 57 009	Firrel	Leer	714	2954
07 2 35 025	Fisch	Trier-Saarburg	255	5510
09 7 72 141	Fischach, Markt	Augsburg	4 092	8935
14 0 22 120	Fischbach	Dresden	766	8101
07 1 34 025	Fischbach	Birkenfeld	1 116	6580
07 3 35 007	Fischbach	Kaiserslautern	755	6751
16 0 20 130	Fischbach	Gotha	523	5801
07 3 40 011	Fischbach bei Dahn	Pirmasens	1 545	6781
07 2 32 038	Fischbach-Oberraden	Bitburg-Prüm	55	5529
16 0 15 170	Fischbach/ Rhön	Bad Salzungen	656	6201
09 1 82 114	Fischbachau	Miesbach	5 016	8165
06 4 32 007	Fischbachtal	Darmstadt-Dieburg	2 570	6101
15 3 21 010	Fischbeck/ Elbe	Havelberg	759	3521
09 7 80 121	Fischen i. Allgäu	Oberallgäu	2 761	8975
08 3 17 029	Fischerbach	Ortenaukreis	1 576	7612
08 3 36 024	Fischingen	Lörrach	600	7851
12 0 22 170	Fischwasser	Finsterwalde	238	7981
01 0 61 028	Fitzbek	Steinburg	347	2211
01 0 53 029	Fitzen	Herzogtum Lauenburg	261	2059
09 5 71 146	Flachslanden, Markt	Ansbach	2 291	8802
07 1 41 043	Flacht	Rhein-Lahn-Kreis	1 016	6251
09 6 73 123	Fladungen, Stadt	Rhön-Grabfeld	2 352	8741
07 1 32 032	Flammersfeld	Altenkirchen (Westerwald)	1 143	5232
16 0 29 130	Flarchheim	Mühlhausen	579	5701
12 0 36 090	Flatow	Oranienburg	635	1421
15 3 20 260	Flechtingen	Haldensleben	1 708	3241
01 0 58 052	Fleckeby	Rendsburg-Eckernförde	1 440	2334
12 0 35 160	Flecken Zechlin	Neuruppin	799	1956
15 3 36 200	Fleetmark	Salzwedel	737	3561
08 1 25 030	Flein	Heilbronn	5 636	7101
08 4 36 032	Fleischwangen	Ravensburg	455	7961
07 3 37 025	Flemlingen	Südliche Weinstraße	374	6741
15 2 28 090	Flemmingen	Naumburg	471	4801
12 0 11 160	Flemsdorf	Angermünde	219	1321
01 0 01 000	Flensburg, Stadt	Kreisfreie Stadt	86 977	2390
07 2 32 223	Fleringen	Bitburg-Prüm	357	5541
15 3 31 230	Flessau	Osterburg	1 132	3541
06 6 31 008	Flieden	Fulda	8 047	6403
07 2 32 039	Fließem	Bitburg-Prüm	603	5521

F

4 Gemeinden in alphabetischer Ordnung mit Schlüsselnummer,
Bevölkerung und Postleitzahl am 31.12.1990

Schlüssel- nummer	Gemeinde	Kreis/Landkreis	Bevöl- kerung	Post- leitz- zahl
12 0 46 100	Fließeth	Templin	372	2091
16 0 22 150	Flinsberg	Heiligenstadt	176	5631
01 0 58 053	Flintbek	Rendsburg-Eckernförde	6 717	2302
09 1 87 131	Flintsbach a. Inn	Rosenheim	2 332	8201
03 3 52 016	Flögeln	Cuxhaven	671	2852
14 0 24 110	Flöha, Stadt	Flöha	12 925	9380
06 4 35 008	Flörsbachtal	Main-Kinzig-Kreis	2 528	6487
06 4 36 004	Flörsheim am Main, Stadt	Main-Taunus-Kreis	16 959	6093
07 3 31 023	Flörsheim-Dalsheim	Alzey-Worms	2 438	6523
14 0 27 100	Flößberg	Geithain	720	7231
03 1 58 014	Flöthe	Wolfenbüttel	1 001	3344
16 0 36 090	Floh	Schmalkalden	1 561	6084
07 3 31 024	Flomborn	Alzey-Worms	749	6509
07 3 31 025	Flonheim	Alzey-Worms	2 125	6509
06 4 40 007	Florstadt	Wetteraukreis	8 016	6364
09 3 74 121	Floß, Markt	Neustadt a.d. Waldnaab	3 730	8485
09 3 74 122	Flossenbürg	Neustadt a.d. Waldnaab	2 027	8481
08 3 25 070	Fluorn-Winzeln	Rottweil	3 161	7239
16 0 12 060	Flurstedt	Apolda	321	5321
07 2 31 033	Flußbach	Bernkastel-Wittlich	343	5560
07 1 32 033	Fluterschen	Altenkirchen (Westerwald)	653	5231
01 0 58 054	Fockbek	Rendsburg-Eckernförde	5 361	2374
16 0 11 090	Fockendorf	Altenburg	953	7401
07 3 36 025	Föckelberg	Kusel	401	6791
01 0 60 021	Föhrden-Barl	Segeberg	235	2218
07 2 35 026	Föhren	Trier-Saarburg	2 701	5501
15 3 39 060	Förderstedt	Stäbfurt	2 371	3254
16 0 40 060	Förzitz	Sonneberg	1 208	6401
14 0 41 050	Förstgen	Niesky	533	8921
16 0 16 220	Förtha	Eisenach	845	5901
16 0 45 080	Förthen	Zeulenroda	87	6571
12 0 17 120	Fohrde	Brandenburg	935	1801
07 1 34 026	Fohren-Linden	Birkenfeld	329	6589
14 0 31 130	Folbern	Großenhain	407	8281
08 2 16 013	Forbach	Rastatt	6 193	7564
08 3 16 013	Forchheim	Emmendingen	1 076	7831
14 0 39 070	Forchheim	Marienberg	843	9341
09 4 74 126	Forchheim, Stadt	Forchheim	29 872	8550
08 1 26 028	Forchtenberg, Stadt	Hohenlohekreis	4 250	7119

4 Gemeinden in alphabetischer Ordnung mit Schlüsselnummer,
Bevölkerung und Postleitzahl am 31.12.1990

F

Schlüssel- nummer	Gemeinde	Kreis/Landkreis	Bevöl- kerung	Post- leit- zahl
09 7 79 146	Forheim	Donau-Ries	592	8861
08 2 15 021	Forst	Karlsruhe	6 558	7529
07 1 32 034	Forst	Altenkirchen (Westerwald)	549	5248
07 1 35 031	Forst (Eifel)	Cochem-Zell	397	5441
07 1 35 032	Forst (Hunsrück)	Cochem-Zell	44	5581
07 3 32 017	Forst an der Weinstraße	Bad Dürkheim	689	6701
12 0 23 060	Forst/ Lausitz, Stadt	Forst	25 697	7570
09 1 77 119	Forstern	Erding	2 146	8011
09 1 75 118	Forstinning	Ebersberg	2 726	8011
07 1 32 035	Forstmehren	Altenkirchen (Westerwald)	137	5231
16 0 19 120	Forstwolfersdorf	Gera	146	6501
06 4 37 007	Fränkisch-Crumbach	Odenwaldkreis	3 117	6101
07 3 31 026	Framersheim	Alzey-Worms	1 366	6509
09 6 77 129	Frammersbach, Markt	Main-Spessart	4 941	8773
07 3 35 009	Frankelbach	Kaiserslautern	335	6751
12 0 22 180	Frankena	Finsterwalde	340	7971
14 0 48 140	Frankenau	Rochlitz	926	9291
06 6 35 010	Frankenau, Stadt	Waldeck-Frankenberg	3 375	3559
06 6 35 011	Frankenberg (Eder), Stadt	Waldeck-Frankenberg	17 196	3558
14 0 32 150	Frankenberg, Stadt	Hainichen	14 490	9262
12 0 35 170	Frankendorf	Neuruppin	261	1951
16 0 43 160	Frankendorf	Weimar	145	5301
07 3 32 018	Frankeneck	Bad Dürkheim	894	6731
03 3 58 009	Frankenfeld	Soltau-Fallingb.	537	2818
12 0 33 090	Frankenfelde	Luckenwalde	291	1711
12 0 12 160	Frankenfelde	Bad Freienwalde	204	1311
12 0 33 100	Frankenförde	Luckenwalde	297	1711
12 0 27 150	Frankenhain	Herzberg	185	7901
14 0 27 110	Frankenhain	Geithain	630	7231
16 0 13 200	Frankenhain	Arnstadt	1 070	5213
08 1 27 103	Frankenhardt	Schwäbisch Hall	4 139	7189
14 0 37 110	Frankenheim	Leipzig	427	7101
16 0 28 150	Frankenheim/ Rhön	Meiningen	1 274	6101
16 0 16 230	Frankenroda	Eisenach	370	5901
07 3 35 010	Frankenstein	Kaiserslautern	1 078	6731
14 0 24 120	Frankenstein	Flöha	750	9381
14 0 15 060	Frankenthal	Bischofswerda	1 125	8501
07 3 11 000	Frankenthal (Pfalz), Stadt	Kreisfreie Stadt	46 966	6710
09 6 78 130	Frankenwinheim	Schweinfurt	892	8723

Schlüssel- nummer	Gemeinde	Kreis/Landkreis	Bevöl- kerung	Post- leit- zahl
06 4 12 000	Frankfurt am Main, Stadt	Kreisfreie Stadt	644 865	6000
12 0 04 000	Frankfurt/ Oder, Stadt	Stadtkreis	86 131	1200
15 2 27 070	Frankleben	Merseburg	1 757	4209
07 3 37 026	Frankweiler	Südliche Weinstraße	974	6741
13 0 35 050	Franzburg, Stadt	Stralsund	2 294	2302
07 2 35 027	Franzenheim	Trier-Saarburg	369	5501
09 1 87 132	Frasdorf	Rosenheim	2 630	8201
15 1 26 130	Frassdorf	Köthen	220	4371
09 2 76 121	Frauenau	Regen	3 125	8377
07 1 34 027	Frauenberg	Birkenfeld	479	6581
14 0 27 120	Frauendorf	Geithain	396	7231
12 0 19 190	Frauendorf	Cottbus	151	7501
12 0 11 170	Frauenhagen	Angermünde	346	1321
14 0 47 080	Frauenhain	Riesa	1 334	8401
09 1 75 119	Frauenneuharting	Ebersberg	1 189	8091
16 0 25 150	Frauenprießnitz	Jena	1 118	6901
16 0 15 190	Frauensee	Bad Salzungen	1 069	6201
14 0 17 080	Frauenstein, Stadt	Brand-Erbisdorf	1 356	9202
16 0 24 060	Frauenwald	Ilmenau	1 423	6304
09 1 77 120	Fraunberg	Erding	2 687	8059
14 0 54 050	Fraureuth	Werdau	3 652	9622
05 3 62 024	Frechen, Stadt	Erftkreis	44 360	5020
07 3 34 005	Freckenfeld	Germersheim	1 461	6749
15 2 22 080	Freckleben	Hettstedt	902	4321
01 0 53 030	Fredeburg	Herzogtum Lauenburg	40	2418
03 2 54 016	Freden (Leine)	Hildesheim	3 600	3222
03 3 59 017	Fredenbeck	Stade	4 260	2161
12 0 11 180	Fredersdorf	Angermünde	157	1321
12 0 15 170	Fredersdorf	Belzig	437	1821
12 0 45 100	Fredersdorf	Strausberg	5 588	1273
01 0 60 022	Fredesdorf	Segeberg	281	2361
12 0 32 150	Freesdorf	Luckau	74	7961
12 0 40 100	Frehne	Pritzwalk	262	1921
07 1 33 031	Frei-Laubersheim	Bad Kreuznach	976	6551
08 3 16 054	Freiamt	Emmendingen	3 957	7838
08 1 18 078	Freiberg am Neckar, Stadt	Ludwigsburg	14 103	7149
14 0 25 050	Freiberg, Stadt	Freiberg	48 609	9200
03 3 59 018	Freiburg (Elbe), Flecken	Stade	2 198	2163
08 3 11 000	Freiburg im Breisgau, Stadt	Stadtkreis	191 029	7800

4 Gemeinden in alphabetischer Ordnung mit Schlüsselnummer,
Bevölkerung und Postleitzahl am 31.12.1990

F

Schlüssel- nummer	Gemeinde	Kreis/Landkreis	Bevöl- kerung	Post- leitzahl
12 0 29 130	Freidorf	Königs Wusterhausen	163	1601
16 0 39 110	Freienbessingen	Sondershausen	301	5401
12 0 36 100	Freienhagen	Oranienburg	314	1401
16 0 22 160	Freienhagen	Heiligenstadt	357	5631
12 0 43 110	Freienhufen	Senftenberg	922	7804
16 0 25 160	Freienorla	Jena	379	6901
06 5 35 004	Freiensteinau	Vogelsbergkreis	3 292	6494
01 0 59 182	Freienwill	Schleswig-Flensburg	1 177	2391
06 4 35 009	Freigericht	Main-Kinzig-Kreis	13 248	6463
09 3 71 121	Freihung, Markt	Amberg-Weizbach	2 580	8451
09 1 72 118	Freilassing, Stadt	Berchtesgadener Land	14 156	8228
12 0 27 170	Freileben	Herzberg	327	7901
07 1 43 018	Freilingen	Westerwaldkreis	585	5419
07 3 31 027	Freimersheim	Alzey-Worms	470	6509
07 3 37 027	Freimersheim (Pfalz)	Südliche Weinstraße	761	6731
07 3 32 019	Freinsheim, Stadt	Bad Dürkheim	4 350	6713
07 1 43 019	Freirachdorf	Westerwaldkreis	567	5419
14 0 19 080	Freiroda	Delitzsch	576	7271
07 3 34 006	Freisbach	Germersheim	839	6721
10 0 46 111	Freisen	Sankt Wendel	8 460	6699
09 1 78 124	Freising, Stadt	Freising	37 046	8050
15 2 22 090	Freist	Hettstedt	385	4271
03 2 51 018	Freistatt	Diepholz	762	2839
14 0 26 100	Freital, Stadt	Freital	40 033	8210
14 0 31 140	Freitelsdorf-Cunnersdorf	Großenhain	423	8281
12 0 31 120	Freiwalde	Lübben	291	7551
03 1 54 005	Frellstedt	Helmstedt	1 066	3334
03 3 52 017	Freisdorf	Cuxhaven	696	2855
09 7 79 147	Fremdingen	Donau-Ries	2 120	8864
14 0 30 180	Fremdiswalde	Grimma	569	7241
09 4 71 131	Frensdorf	Bamberg	3 831	8602
03 4 54 012	Freren, Stadt	Emsland	4 152	4452
12 0 38 160	Fresdorf	Potsdam	269	1501
03 4 54 013	Fresenburg	Emsland	787	4474
01 0 54 032	Fresendelf	Nordfriesland	86	2251
01 0 51 032	Frestedt	Dithmarschen	328	2227
07 3 31 028	Frettenheim	Alzey-Worms	160	6521
16 0 22 170	Fretterode	Heiligenstadt	199	5631
12 0 47 100	Fretzdorf	Wittstock	355	1931

F

4 Gemeinden in alphabetischer Ordnung mit Schlüsselnummer,
Bevölkerung und Postleitzahl am 31.12.1990

Schlüssel- nummer	Gemeinde	Kreis/Landkreis	Bevöl- kerung	Post- leitz- zahl
12 0 12 170	Freudenberg	Bad Freienwalde	317	1311
09 3 71 122	Freudenberg	Amberg-Sulzbach	3 716	8451
08 1 28 039	Freudenberg, Stadt	Main-Tauber-Kreis	3 909	6982
05 9 70 016	Freudenberg, Stadt	Siegen-Wittgenstein	17 079	5905
07 2 35 028	Freudenburg	Trier-Saarburg	1 547	5514
08 2 37 028	Freudenstadt, Stadt	Freudenstadt	22 935	7290
08 1 18 016	Freudental	Ludwigsburg	2 089	7121
15 2 29 100	Freyburg/ Unstrut, Stadt	Nebra	4 809	4805
12 0 47 110	Freyenstein, Stadt	Wittstock	1 331	1932
09 3 73 126	Freystadt, Stadt	Neumarkt i.d. OPf.	6 748	8437
09 2 72 118	Freyung, Stadt	Freyung-Grafenau	7 473	8393
08 1 16 020	Frickenhausen	Esslingen	8 942	7443
09 6 79 131	Frickenhausen a. Main, Markt	Würzburg	1 235	8701
08 4 35 015	Frickingen	Bodenseekreis	2 280	7771
08 3 27 016	Fridingen an der Donau, Stadt	Tuttlingen	3 228	7203
09 1 89 118	Fridolfing	Traunstein	3 568	8229
06 4 40 008	Friedberg (Hessen), Kreisstadt	Wetteraukreis	24 633	6360
09 7 71 130	Friedberg, Stadt	Alachach-Friedberg	26 818	8904
14 0 17 090	Friedebach	Brand-Erbisdorf	569	9201
16 0 32 090	Friedebach	Pößneck	95	6841
03 4 62 005	Friedeburg	Wittmund	9 663	2947
15 2 22 100	Friedeburg/ Saale	Hettstedt	575	4271
15 2 22 110	Friedeburgerhütte	Hettstedt	225	4271
16 0 28 160	Friedelshausen	Meiningen	866	6101
07 3 32 020	Friedelsheim	Bad Dürkheim	1 390	6701
12 0 46 110	Friedenfelde	Templin	100	2091
09 3 77 118	Friedenfels	Tirschenreuth	1 439	8591
15 3 14 080	Friedensau	Burg	254	3271
15 2 27 080	Friedensdorf	Merseburg	294	4201
08 3 15 039	Friedenweiler	Breisgau-Hochschwarzwald	1 849	7829
16 0 24 070	Friedersdorf	Ilmenau	248	6301
12 0 42 140	Friedersdorf	Seelow	277	1211
12 0 29 140	Friedersdorf	Königs Wusterhausen	1 400	1601
12 0 27 180	Friedersdorf	Herzberg	109	7901
15 1 13 080	Friedersdorf	Bitterfeld	1 813	4401
14 0 38 140	Friedersdorf	Löbau	1 693	8701
14 0 35 140	Friedersdorf	Kamenz	615	8291
14 0 29 100	Friedersdorf	Görlitz	590	8901
12 0 22 190	Friedersdorf b. Brenitz	Finsterwalde	217	7971

4 Gemeinden in alphabetischer Ordnung mit Schlüsselnummer,
Bevölkerung und Postleitzahl am 31.12.1990

F

Schlüssel- nummer	Gemeinde	Kreis/Landkreis	Bevöl- kerung	Post- leit- zahl
06 6 32 006	Friedewald	Hersfeld-Rotenburg	2 509	6431
07 1 32 036	Friedewald	Altenkirchen (Westerwald)	1 107	5241
14 0 22 130	Friedewald, Luftkurort	Dresden	831	8101
03 1 52 009	Friedland	Göttingen	7 926	3403
12 0 14 180	Friedland, Stadt	Beeskow	758	1231
13 0 25 120	Friedland, Stadt	Neubrandenburg	8 164	2003
16 0 19 680	Friedmannsdorf	Gera	178	6601
01 0 54 034	Friedrich-Wilhelm-Lübke-Koog	Nordfriesland	218	2266
16 0 20 140	Friedrichroda, Stadt	Gotha	5 944	5804
12 0 42 150	Friedrichsaue	Seelow	169	1211
15 2 11 050	Friedrichsaue	Aschersleben	263	4321
15 3 32 060	Friedrichsbrunn	Quedlinburg	1 163	4304
06 4 34 002	Friedrichsdorf, Stadt	Hochtaunuskreis	23 392	6382
01 0 51 033	Friedrichsgabekoog	Dithmarschen	99	2244
01 0 58 055	Friedrichsgraben	Rendsburg-Eckernförde	52	2371
14 0 58 080	Friedrichsgrün	Zwickau	1 449	9508
08 4 35 016	Friedrichshafen, Stadt	Bodenseekreis	54 129	7990
12 0 44 060	Friedrichshain	Spremberg	1 036	7591
16 0 23 210	Friedrichshöhe	Hildburghausen	31	6421
01 0 58 056	Friedrichsholm	Rendsburg-Eckernförde	382	2371
01 0 51 034	Friedrichskoog	Dithmarschen	2 490	2228
16 0 39 120	Friedrichsrode	Sondershausen	82	5401
13 0 27 050	Friedrichsruhe	Parchim	794	2851
01 0 54 033	Friedrichstadt, Stadt	Nordfriesland	2 584	2254
12 0 36 110	Friedrichsthal	Oranienburg	1 809	1401
12 0 11 190	Friedrichsthal	Angermünde	107	1321
16 0 31 100	Friedrichsthal	Nordhausen	288	5501
10 0 41 511	Friedrichsthal, Stadt	Stadtverband Saarbrücken	12 005	6605
12 0 20 110	Friedrichswalde	Eberswalde	756	1301
14 0 44 190	Friedrichswalde-Ottendorf	Pirna	596	8301
16 0 20 150	Friedrichswerth	Gotha	731	5801
06 6 34 004	Frielendorf	Schwalb-Eder-Kreis	7 748	3579
16 0 20 160	Friemar	Gotha	1 207	5801
16 0 18 170	Frienstedt	Erfurt	408	5101
12 0 34 130	Friesack, Stadt	Nauen	2 383	1553
16 0 27 090	Friesau	Lobenstein	423	6851
15 2 22 120	Friesdorf	Hettstedt	399	4721
14 0 46 060	Friesen	Reichenbach	417	9801
07 1 32 037	Friesenhagen	Altenkirchen (Westerwald)	1 723	5221

F

4 Gemeinden in alphabetischer Ordnung mit Schlüsselnummer,
Bevölkerung und Postleitzahl am 31.12.1990

Schlüssel- nummer	Gemeinde	Kreis/Landkreis	Bevöl- kerung	Post- leit- zahl
08 3 17 031	Friesenheim	Ortenaukreis	10 677	7632
07 3 39 018	Friesenheim	Mainz-Bingen	506	6501
09 7 77 128	Friesenried	Ostallgäu	1 426	8951
03 4 53 007	Friesoythe, Stadt	Cloppenburg	17 142	2908
16 0 19 130	Frießnitz	Gera	502	6501
08 2 36 019	Friolzheim	Enzkreis	3 275	7259
08 3 27 017	Frittlingen	Tuttlingen	1 882	7211
06 6 34 005	Fritzlar, Stadt	Schwalm-Eder-Kreis	14 060	3580
14 0 45 070	Fröbersgrün	Plauen	217	9901
08 3 36 025	Fröhd	Lörrach	465	7869
16 0 38 080	Frömmstedt	Sömmerda	608	5231
05 9 78 012	Fröndenberg, Stadt	Unna	21 252	5758
16 0 35 090	Frössen	Schleiz	227	6551
16 0 20 170	Fröttstädt	Gotha	441	5801
14 0 27 130	Frohburg, Stadt	Geithain	4 660	7233
14 0 11 090	Frohnau	Annaberg	1 262	9301
16 0 38 090	Frohdorf	Sömmerda	393	5231
07 3 36 027	Frohnhofen	Kusel	532	6791
16 0 11 100	Frohnsdorf	Altenburg	350	7401
06 5 34 009	Fronhausen	Marburg-Biedenkopf	3 806	3555
07 1 40 039	Fronhofen	Rhein-Hunsrück-Kreis	198	6541
08 4 36 096	Fronreute	Ravensburg	3 691	7981
09 2 79 115	Frontenhausen, Markt	Dingolfing-Landau	3 367	8316
15 2 11 060	Frose	Aschersleben	1 803	4324
07 1 41 044	Frücht	Rhein-Lahn-Kreis	586	5421
14 0 30 190	Fuchshain	Grimma	642	7241
07 1 31 022	Fuchshofen	Ahrweiler	111	5489
09 3 77 119	Fuchsmühl, Markt	Tirschenreuth	1 822	8591
09 6 72 124	Fuchsstadt	Bad Kissingen	1 537	8731
09 1 81 121	Fuchstal	Landsberg a. Lech	2 945	8915
12 0 21 110	Fünfeichen	Eisenhüttenstadt	607	1221
09 7 79 148	Fünfstetten	Donau-Ries	1 370	8851
07 1 33 032	Fürfeld	Bad Kreuznach	1 495	6551
14 0 20 160	Fürstenau	Dippoldiswalde	351	8231
03 4 59 017	Fürstenau, Stadt	Osnabrück	8 684	4557
03 2 55 014	Fürstenberg	Holzminde	1 317	3476
12 0 25 160	Fürstenberg, Stadt	Gransee	5 166	1432
09 2 72 119	Fürsteneck	Freyung-Grafenau	956	8391
09 1 79 121	Fürstenfeldbruck, Stadt	Fürstenfeldbruck	31 040	8080

Schlüssel- nummer	Gemeinde	Kreis/Landkreis	Bevöl- kerung	Post- leitz- zahl
13 0 26 150	Fürstensee	Neustrelitz	258	2081
09 2 75 121	Fürstenstein	Passau	3 558	8359
14 0 20 170	Fürstenwalde	Dippoldiswalde	407	8231
12 0 24 130	Fürstenwalde/ Spree, Stadt	Fürstenwalde	34 413	1240
12 0 39 170	Fürstenwerder	Prenzlau	993	2131
09 2 75 122	Fürstenzell, Markt	Passau	7 173	8399
12 0 32 100	Fürstlich Drehna	Luckau	440	7961
06 4 31 007	Fürth	Bergstraße	10 377	6149
09 5 63 000	Fürth, Stadt	Kreisfreie Stadt	103 362	8510
07 1 32 038	Fürthen	Altenkirchen (Westerwald)	1 106	5249
09 7 77 129	Füssen, Stadt	Ostallgäu	14 005	8958
13 0 29 230	Fuhlendorf	Ribnitz-Damgarten	861	2381
01 0 60 023	Fuhlendorf	Segeberg	404	2351
01 0 53 031	Fühlenhagen	Herzogtum Lauenburg	272	2053
06 6 31 009	Fulda, Stadt	Fulda	56 289	6400
06 6 33 008	Fuldabrück	Kassel	9 016	3501
06 6 33 009	Fulda 1	Kassel	13 119	3501
12 0 46 120	Funkenhagen	Templin	333	2091
09 2 74 132	Furth	Landshut	2 386	8301
09 3 72 126	Furth 1. Wald, Stadt	Cham	9 593	8492
08 3 26 017	Furtwangen im Schwarzwald, Stadt	Schwarzwald-Baar-Kreis	10 314	7743
07 3 38 008	Fußgönheim	Ludwigshafen	2 567	6701

G

16 0 43 170	Gaberndorf	Weimar	566	5301
12 0 19 200	Gablenz	Cottbus	179	7501
14 0 53 040	Gablenz	Weißwasser	1 169	7581
09 7 72 145	Gablingen	Augsburg	4 162	8901
07 3 31 029	Gabsheim	Alzey-Worms	617	6509
09 1 85 131	Gachenbach	Neuburg-Schrobenhausen	1 921	8899
07 1 43 020	Gackenbach	Westerwaldkreis	442	5431
13 0 16 110	Gadebusch, Stadt	Gadebusch	6 760	2730
15 1 24 100	Gadegast	Jessen	274	7901
12 0 47 120	Gadow	Wittstock	274	1931
12 0 48 110	Gadsdorf	Zossen	158	1631
13 0 33 140	Gädebehn	Schwerin	255	2711
09 6 74 139	Gädheim	Haßberge	1 154	8729
13 0 40 090	Gägelow	Wismar	1 563	2401
08 1 15 015	Gärtringen	Böblingen	10 731	7034

Schlüssel- nummer	Gemeinde	Kreis/Landkreis	Bevöl- kerung	Post- leitzahl
08 1 15 016	Gäufelden	Böblingen	7 110	7046
15 3 31 240	Gagel	Osterburg	161	3541
13 0 32 120	Gager	Rügen	414	2331
08 2 16 015	Gaggenau, Stadt	Rastatt	28 761	7560
14 0 24 130	Gahlenz	Flöha	1 033	9381
16 0 27 100	Gahma	Lobenstein	213	6851
12 0 22 210	Gahro	Finsterwalde	241	7981
12 0 23 070	Gahry	Forst	311	7571
08 2 26 022	Gaiberg	Rhein-Neckar-Kreis	2 281	6901
08 3 35 025	Gaienhofen	Konstanz	2 984	7766
08 1 27 025	Gaildorf, Stadt	Schwäbisch Hall	11 675	7160
08 3 35 026	Gailingen	Konstanz	2 589	7704
09 1 76 126	Gaimersheim, Markt	Eichstätt	8 436	8074
09 1 73 124	Gaibach	Bad Tölz-Wolfratshausen	2 679	8178
07 1 31 204	Galenberg	Ahrweiler	164	5476
13 0 21 260	Gallin	Hagenow	482	2831
13 0 23 080	Gallin	Lübz	426	2861
12 0 19 210	Gallinchen	Cottbus	960	7501
09 5 75 124	Gallmersgarten	Neustadt a.d.Aisch-Bad Windsheim	789	8801
14 0 21 110	Gallschütz	Döbeln	501	7301
12 0 29 150	Gallun	Königs Wusterhausen	305	1601
01 0 54 165	Galmsbüll	Nordfriesland	660	2260
07 1 35 033	Gamlen	Cochem-Zell	519	5441
01 0 58 057	Gammelby	Rendsburg-Eckernförde	466	2330
13 0 21 270	Gammelín	Hagenow	329	2821
09 1 78 125	Gammelsdorf	Freising	1 122	8051
08 1 17 023	Gammelshausen	Göppingen	1 537	7321
08 4 37 031	Gammertingen, Stadt	Sigmaringen	6 498	7487
16 0 18 180	Gamstädt	Erfurt	632	5101
12 0 46 130	Gandenitz	Templin	289	2091
03 4 58 005	Ganderkesee	Oldenburg (Oldenburg)	27 104	2875
03 2 56 008	Gandesbergen	Nienburg (Weser)	445	2813
05 3 70 008	Gangeit	Heinsberg	9 844	5133
09 2 77 121	Gangkofen, Markt	Rottal-Inn	6 205	8314
16 0 38 100	Gangloffsömmern	Sömmerda	942	5231
12 0 30 210	Ganzer	Kyritz	205	1901
14 0 43 120	Ganzig	Oschatz	388	7261
13 0 23 090	Ganzlin	Lübz	572	2861
07 1 37 027	Gappenach	Mayen-Koblenz	222	5401

4 Gemeinden in alphabetischer Ordnung mit Schlüsselnummer,
Bevölkerung und Postleitzahl am 31.12.1990

G

Schlüssel- nummer	Gemeinde	Kreis/Landkreis	Bevöl- kerung	Post- leitzahl
03 2 53 004	Garbsen, Stadt	Hannover	60 776	3008
09 1 71 117	Garching a.d. Alz	Altötting	7 656	8268
09 1 84 119	Garching b. München, Stadt	München	12 916	8046
15 3 16 050	Gardelegen, Stadt	Gardelegen	13 078	3570
01 0 54 035	Garding, Kirchspiel	Nordfriesland	290	2256
01 0 54 036	Garding, Stadt	Nordfriesland	2 265	2256
12 0 37 200	Garlin	Perleberg	724	2911
15 3 40 140	Garlipp	Stendal	168	3501
12 0 41 110	Garlitz	Rathenow	384	1831
13 0 21 280	Garlitz	Hagenow	514	2821
03 3 53 011	Garlstorf	Harburg	827	2125
09 1 80 117	Garmisch-Partenkirchen, Markt	Garmisch-Partenkirchen	26 837	8100
14 0 18 120	Garndorf	Chemnitz	657	9101
03 4 53 008	Garrel	Cloppenburg	9 103	4594
12 0 15 190	Garrey	Belzig	231	1821
09 1 83 118	Gars a. Inn, Markt	Mühldorf a. Inn	3 671	8096
14 0 40 090	Garsebach	Meißen	910	8251
03 3 53 012	Garstedt	Harburg	1 101	2091
12 0 30 220	Gartow	Kyritz	139	1901
03 3 54 005	Gartow, Flecken	Lüchow-Dannenberg	1 265	3136
12 0 11 200	Gartz/ Oder, Stadt	Angermünde	2 138	1322
12 0 35 190	Garz	Neuruppin	246	1901
13 0 32 130	Garz/ Rügen, Stadt	Rügen	1 919	2342
12 0 45 110	Garzau	Strausberg	244	1261
12 0 45 120	Garzin	Strausberg	196	1261
14 0 37 120	Gaschwitz	Leipzig	1 121	7112
15 2 11 070	Gatersleben	Aschersleben	3 104	4325
12 0 11 210	Gatow	Angermünde	120	1321
09 4 75 127	Gattendorf	Hof	992	8671
15 2 33 080	Gatterstädt	Querfurt	882	4241
07 3 39 019	Gau-Algesheim, Stadt	Mainz-Bingen	5 746	6535
07 3 31 030	Gau-Bickelheim	Alzey-Worms	1 700	6551
07 3 39 020	Gau-Bischofsheim	Mainz-Bingen	1 851	6501
07 3 31 031	Gau-Heppenheim	Alzey-Worms	436	6509
07 3 31 032	Gau-Odernheim	Alzey-Worms	2 701	6509
07 3 31 033	Gau-Weinheim	Alzey-Worms	478	6551
16 0 19 140	Gauern	Gera	129	6501
14 0 40 100	Gauernitz	Meißen	934	8251
07 3 33 022	Gauersheim	Donnersbergkreis	568	6719

Schlüssel- nummer	Gemeinde	Kreis/Landkreis	Bevöl- kerung	Post- leitz- zahl
07 3 33 023	Gaugrehweiler	Donnersbergkreis	498	6761
09 6 79 134	Gaukönigshofen	Würzburg	2 041	8701
14 0 43 130	Gaunitz	Oschatz	546	7261
01 0 51 035	Gaushorn	Dithmarschen	191	2241
14 0 14 210	Gaußig	Bautzen	1 749	8601
09 1 88 120	Gauting	Starnberg	17 948	8035
14 0 41 060	Gebelzig	Niesky	705	8921
09 3 71 123	Gebenbach	Amberg-Weizbach	713	8451
14 0 21 120	Gebersbach-Knobelsdorf	Döbeln	740	7301
12 0 32 160	Gebersdorf	Luckau	320	7961
16 0 30 060	Gebersdorf	Neuhaus a. Rennweg	319	6421
16 0 35 100	Gebersreuth	Schleiz	255	6551
16 0 18 190	Gebesee, Stadt	Erfurt	2 312	5102
07 1 32 039	Gebhardshain	Altenkirchen (Westerwald)	1 628	5241
07 1 33 033	Gebroth	Bad Kreuznach	131	6551
09 5 71 152	Gepsattel	Ansbach	1 502	8801
16 0 12 070	Gebstedt	Apolda	324	5321
08 2 35 029	Gechingen	Calw	3 513	7268
06 4 40 009	Gedern, Stadt	Wetteraukreis	7 064	6473
12 0 11 220	Geesow	Angermünde	205	1321
03 4 54 014	Geeste	Emsland	9 543	4478
15 3 31 250	Geestgottberg	Osterburg	487	3551
01 0 53 032	Geesthacht, Stadt	Herzogtum Lauenburg	26 246	2054
16 0 40 070	Gefell	Sonneberg	669	6401
07 2 33 025	Gefell	Daun	92	5569
16 0 35 110	Gefell, Stadt	Schleiz	1 562	6552
09 4 72 139	Gefrees, Stadt	Bayreuth	4 854	8586
16 0 15 210	Gehaus	Bad Salzungen	827	6222
16 0 42 140	Gehlberg	Suhl	817	6054
07 1 43 223	Gehlert	Westerwaldkreis	480	5238
07 1 40 040	Gehlweiler	Rhein-Hunsrück-Kreis	252	6541
16 0 14 100	Gehofen	Artern	918	4731
03 4 59 018	Gehrde	Osnabrück	1 544	4559
15 1 47 100	Gehrden	Zerbst	258	3401
03 2 53 005	Gehrden, Stadt	Hannover	12 705	3007
13 0 36 080	Gehren	Strasburg	187	2151
12 0 32 170	Gehren	Luckau	485	7961
16 0 24 080	Gehren, Stadt	Ilmenau	4 096	6305
15 3 25 120	Gehrendorf	Klötze	212	3241

4 Gemeinden in alphabetischer Ordnung mit Schlüsselnummer,
Bevölkerung und Postleitzahl am 31.12.1990

G

Schlüssel- nummer	Gemeinde	Kreis/Landkreis	Bevöl- kerung	Post- leitz- zahl
14 0 57 050	Gehringsswalde	Zschopau	804	9361
07 3 33 024	Gehrweiler	Donnersbergkreis	386	6751
07 2 32 040	Geichlingen	Bitburg-Prüm	328	5529
09 2 76 122	Geiersthal	Regen	2 154	8376
14 0 34 090	Geierswalde	Hoyerswerda	260	7701
05 3 70 012	Geilenkirchen, Stadt	Heinsberg	22 808	5130
07 1 41 045	Geilnau	Rhein-Lahn-Kreis	369	5409
16 0 13 210	Geilsdorf	Arnstadt	117	5211
14 0 45 090	Geilsdorf	Plauen	353	9901
16 0 15 220	Geisa, Stadt	Bad Salzungen	2 072	6222
09 6 71 119	Geiselbach	Aschaffenburg	1 822	8752
07 3 40 012	Geiselberg	Pirmasens	760	6751
09 2 78 123	Geiselhöring, Stadt	Straubing-Bogen	5 996	8442
09 6 75 127	Geiselwind, Markt	Kitzingen	2 128	8614
09 1 86 122	Geisenfeld, Stadt	Pfaffenhofen a.d. Ilm	8 021	8069
16 0 41 060	Geisenhain	Stadtroda	242	6541
09 2 74 134	Geisenhausen, Markt	Landshut	5 460	8315
06 4 39 004	Geisenheim, Stadt	Rheingau-Taunus-Kreis	10 988	6222
07 2 35 030	Geisfeld	Trier-Saarburg	514	5509
07 1 41 046	Geisig	Rhein-Lahn-Kreis	339	5429
14 0 20 180	Geising, Stadt	Dippoldiswalde	1 586	8244
08 3 27 018	Geisingen, Stadt	Tuttlingen	5 547	7716
16 0 22 180	Geisloden	Heiligenstadt	1 224	5631
08 1 17 024	Geislungen an der Steige, Stadt	Göppingen	26 993	7340
08 4 17 022	Geislungen, Stadt	Zollernalbkreis	5 338	7465
16 0 22 190	Geismar	Heiligenstadt	950	5631
16 0 15 230	Geismar	Bad Salzungen	611	6221
16 0 21 090	Geißendorf	Greiz	190	6601
16 0 33 220	Geitersdorf	Rudolstadt	90	6821
14 0 27 140	Geithain, Stadt	Geithain	6 743	7230
13 0 31 090	Geibensande	Rostock	2 286	2551
09 6 79 135	Geichsheim, Markt	Würzburg	873	8701
05 1 54 012	Geldern, Stadt	Kleve	29 245	4170
09 6 78 132	Geldersheim	Schweinfurt	2 403	8721
14 0 57 060	Gelenau/ Erzgeb.	Zschopau	5 759	9374
07 2 33 212	Gelenberg	Daun	94	5489
16 0 23 220	Gellershausen	Hildburghausen	398	6111
12 0 11 230	Gellmersdorf	Angermünde	190	1321
16 0 43 180	Geimeroda	Weimar	378	5301

G

4 Gemeinden in alphabetischer Ordnung mit Schlüsselnummer,
Bevölkerung und Postleitzahl am 31.12.1990

Schlüssel- nummer	Gemeinde	Kreis/Landkreis	Bevöl- kerung	Post- leitz- zahl
06 4 35 010	Gelnhausen, Barbarossastadt	Main-Kinzig-Kreis	19 559	6460
05 5 13 000	Gelsenkirchen, Stadt	Kreisfreie Stadt	293 714	4650
09 1 81 122	Geltendorf	Landsberg a. Lech	4 313	8085
01 0 59 112	Gelting	Schleswig-Flensburg	1 896	2342
01 0 59 032	Geltorf	Schleswig-Flensburg	297	2381
12 0 38 170	Geltow	Potsdam	2 080	1501
07 1 41 047	Gemmerich	Rhein-Lahn-Kreis	535	5429
08 1 25 034	Gemmingen	Heilbronn	4 292	7519
08 1 18 018	Gemmrigheim	Ludwigsburg	3 615	7121
07 2 32 041	Gemünd	Bitburg-Prüm	35	5529
07 1 40 041	Gemünden	Rhein-Hunsrück-Kreis	1 259	6545
07 1 43 224	Gemünden	Westerwaldkreis	1 112	5439
06 5 35 005	Gemünden (Felda)	Vogelsbergkreis	3 000	6316
06 6 35 012	Gemünden (Wohra), Stadt	Waldeck-Frankenberg	3 689	3573
09 6 77 131	Gemünden a. Main, Stadt	Main-Spessart	10 579	8780
09 7 79 149	Genderkingen	Donau-Ries	1 123	8851
08 3 17 034	Gengenbach, Stadt	Ortenaukreis	11 054	7614
12 0 42 160	Genschmar	Seelow	377	1211
12 0 48 120	Genshagen	Zossen	397	1721
07 3 39 021	Gensingen	Mainz-Bingen	2 851	6537
15 1 24 120	Gentha	Jessen	296	7901
15 3 17 060	Genthin, Stadt	Genthin	16 529	3280
07 2 32 042	Gentingen	Bitburg-Prüm	72	5529
13 0 25 140	Genzkow	Neubrandenburg	179	2001
09 3 74 123	Georgenberg	Neustadt a.d. Waldnaab	1 558	8481
09 5 76 121	Georgensgmünd	Roth	5 582	8544
16 0 20 180	Georgenthal/ Thür. Wald	Gotha	2 401	5805
16 0 36 100	Georgenzell	Schmalkalden	317	6081
14 0 38 150	Georgewitz-Bellwitz	Löbau	371	8701
03 4 56 005	Georgsdorf	Grafschaft Bentheim	1 158	4458
03 4 59 019	Georgsmarienhütte, Stadt	Osnabrück	31 910	4504
16 0 02 000	Gera, Stadt	Stadtkreis	129 037	6500
16 0 24 090	Geraberg	Ilmenau	2 581	6306
08 1 27 032	Gerabronn, Stadt	Schwäbisch Hall	4 259	7182
09 4 71 133	Gerach	Bamberg	963	8601
07 1 34 028	Gerach	Birkenfeld	267	6580
09 2 77 122	Geratskirchen	Rottal-Inn	623	8261
07 3 33 025	Gerbach	Donnersbergkreis	565	6761
16 0 22 200	Gerbershausen	Heiligenstadt	668	5631

4 Gemeinden in alphabetischer Ordnung mit Schlüsselnummer,
Bevölkerung und Postleitzahl am 31.12.1990

G

Schlüssel- nummer	Gemeinde	Kreis/Landkreis	Bevöl- kerung	Post- leitzahl-
15 1 24 130	Gerbisbach	Jessen	276	7901
15 1 12 100	Gerbitz	Bernburg	684	4351
09 6 79 136	Gerbrunn	Würzburg	6 056	8708
15 2 22 130	Gerbstedt, Stadt	Hettstedt	3 792	4272
03 3 60 009	Gerdau	Uelzen	1 668	3111
13 0 20 090	Gerdshagen	Güstrow	416	2601
12 0 40 110	Gerdshagen	Pritzwalk	616	1921
09 1 73 126	Geretsried, Stadt	Bad Tölz-Wolfratshausen	21 866	8192
07 3 35 011	Gerhardsbrunn	Kaiserslautern	151	6791
09 5 75 125	Gerhardshofen	Neustadt a.d.Aisch-Bad Windsheim	1 464	8531
16 0 23 230	Gerhardtsgereuth	Hildburghausen	270	6111
14 0 55 100	Gerichshain	Wurzen	922	7251
07 1 37 029	Gering	Mayen-Koblenz	273	5444
14 0 48 150	Geringswalde, Stadt	Rochlitz	4 631	9292
15 1 12 110	Gerlebogk	Bernburg	441	4341
08 1 18 019	Gerlingen, Stadt	Ludwigsburg	17 846	7016
09 7 77 130	Germaringen	Ostallgäu	3 061	8956
12 0 36 120	Germendorf	Oranienburg	1 068	1421
09 1 79 123	Germering	Fürstenfeldbruck	36 034	8034
07 3 34 007	Germersheim, Stadt	Germersheim	15 277	6728
16 0 41 070	Gernewitz	Stadtroda	247	6541
16 0 44 190	Gernrode	Worbis	1 577	5601
15 3 32 070	Gernrode, Stadt	Quedlinburg	3 951	4305
08 2 16 017	Gernsbach, Stadt	Rastatt	14 791	7562
06 4 33 004	Gernsheim, Stadt	Groß-Gerau	8 941	6084
16 0 32 100	Geroda	Pöbneck	272	6711
09 6 72 126	Geroda, Markt	Bad Kissingen	988	8781
09 4 75 128	Geroldsgrün	Hof	3 661	8682
09 6 79 137	Geroldshausen	Würzburg	1 083	8701
09 5 71 154	Gerolfingen	Ansbach	1 064	8821
09 1 86 125	Gerolsbach	Pfaffenhofen a.d. Ilm	2 559	8069
07 3 32 021	Gerolsheim	Bad Dürkheim	1 365	6711
07 2 33 026	Gerolstein, Stadt	Daun	6 757	5530
09 6 78 134	Gerolzhofen, Stadt	Schweinfurt	6 634	8723
14 0 29 110	Gersdorf	Görlitz	622	8901
14 0 32 160	Gersdorf	Hainichen	400	9251
14 0 21 130	Gersdorf	Döbeln	1 067	7321
14 0 33 040	Gersdorf	Hohenstein-Ernstthal	4 736	9272
14 0 35 150	Gersdorf-Möhrsdorf	Kamenz	1 924	8291

Schlüssel- nummer	Gemeinde	Kreis/Landkreis	Bevöl- kerung	Post- leitzahl
06 6 31 010	Gersfeld (Rhön), Stadt	Fulda	5 818	6412
10 0 45 113	Gersheim	Saarpfalz-Kreis	7 066	6657
03 4 54 015	Gersten	Emsland	1 145	4453
16 0 11 110	Gerstenberg	Altenburg	606	7401
16 0 15 240	Gerstengrund	Bad Salzungen	60	6221
08 1 35 015	Gerstetten	Heidenheim	10 791	7929
09 7 72 147	Gersthofen, Stadt	Augsburg	17 729	8906
16 0 16 240	Gerstungen	Eisenach	3 255	5904
12 0 46 140	Gerswalde	Templin	1 225	2091
16 0 44 200	Gerterode	Worbis	494	5601
16 0 32 110	Gertewitz	Pößneck	171	6841
16 0 28 180	Gerthausen	Meiningen	193	6101
15 3 14 090	Gerwisch	Burg	1 938	3101
09 2 74 135	Gerzen	Landshut	1 948	8311
01 0 60 024	Geschendorf	Segeberg	424	2361
05 5 54 016	Gescher, Stadt	Borken	15 002	4423
16 0 24 100	Geschwenda	Ilmenau	2 614	6307
09 4 72 140	Gesees	Bayreuth	1 052	8581
05 9 74 020	Geseke, Stadt	Soest	17 733	4787
09 5 71 155	Geslau	Ansbach	1 305	8801
09 7 72 148	Gessertshausen	Augsburg	3 981	8901
09 7 76 112	Gestratz	Lindau (Bodensee)	1 073	8999
03 4 56 006	Getelo	Grafschaft Bentheim	662	4459
16 0 42 160	Gethles	Suhl	350	6051
14 0 42 170	Gettengrün	Oelsnitz	174	9931
01 0 58 058	Gettorf	Rendsburg-Eckernförde	5 443	2303
15 2 27 090	Geusa	Merseburg	1 230	4201
15 2 46 090	Geußnitz	Zeitz	625	4901
05 9 54 012	Gevelsberg, Stadt	Ennepe-Ruhr-Kreis	33 217	5820
07 1 35 034	Gevenich	Cochem-Zell	582	5591
03 1 54 006	Gevensleben	Helmstedt	787	3339
03 3 52 018	Geversdorf	Cuxhaven	754	2171
14 0 11 100	Geyer, Stadt	Annaberg	4 593	9307
14 0 11 110	Geyersdorf	Annaberg	1 004	9301
09 6 79 138	Giebelstadt, Markt	Würzburg	3 823	8701
03 1 52 010	Gieboldehausen, Flecken	Göttingen	3 373	3429
15 2 28 100	Gieckau	Naumburg	289	4801
01 0 57 021	Giekau	Plön	1 012	2322
03 1 58 015	Gielde	Wolfenbüttel	808	3342

4 Gemeinden in alphabetischer Ordnung mit Schlüsselnummer,
Bevölkerung und Postleitzahl am 31.12.1990

G

Schlüssel- nummer	Gemeinde	Kreis/Landkreis	Bevöl- kerung	Post- leit- zahl
07 1 32 040	Gieleroth	Altenkirchen (Westerwald)	557	5230
07 2 31 035	Gielert	Bernkastel-Wittlich	176	5509
13 0 24 080	Gielow	Malchin	1 550	2041
12 0 45 130	Gielsdorf	Strausberg	493	1261
08 1 35 016	Giengen an der Brenz, Stadt	Heidenheim	18 836	7928
07 1 37 030	Gierschnach	Mayen-Koblenz	101	5401
07 1 32 041	Giershausen	Altenkirchen (Westerwald)	116	5232
15 2 11 080	Giersleben	Aschersleben	1 376	4321
16 0 18 200	Gierstädt	Erfurt	867	5101
07 2 32 224	Giesdorf	Bitburg-Prüm	117	5544
03 2 54 017	Giesen	Hildesheim	8 517	3208
07 1 43 225	Giesenhausen	Westerwaldkreis	297	5231
12 0 30 230	Giesenhorst	Kyritz	112	1901
12 0 40 120	Giesensdorf	Pritzwalk	245	1921
12 0 14 190	Giesensdorf	Beeskow	267	1231
01 0 53 033	Giesensdorf	Herzogtum Lauenburg	86	2418
15 3 36 220	Gieseritz	Salzwedel	151	3561
12 0 42 170	Gieshof-Zelliner Loose	Seelow	218	1211
06 5 31 005	Gießen, Universitätsstadt	Gießen	74 497	6300
12 0 32 180	Gießmannsdorf	Luckau	390	7961
16 0 23 240	Gießübel	Hildburghausen	770	6111
03 1 51 009	Gifhorn, Stadt	Gifhorn	38 678	3170
09 1 88 121	Gilching	Starnberg	13 926	8031
07 1 35 035	Gillenbeuren	Cochem-Zell	288	5591
07 2 33 027	Gillenfeld	Daun	1 278	5569
16 0 24 110	Gillersdorf	Ilmenau	407	6301
06 6 34 006	Gilserberg	Schwalm-Eder-Kreis	3 582	3579
03 3 58 010	Gilten	Soltau-Fallingb.ostel	1 099	3031
07 2 32 225	Gilzem	Bitburg-Prüm	369	5501
07 3 31 034	Gimbsheim	Alzey-Worms	3 094	6527
07 1 34 029	Gimbweiler	Birkenfeld	436	6589
15 2 35 140	Gimritz	Saalkreis	385	4101
07 2 32 043	Gindorf	Bitburg-Prüm	308	5521
08 1 17 025	Gingen an der Fils	Göppingen	4 270	7344
13 0 32 140	Gingst	Rügen	1 717	2343
06 4 33 005	Ginsheim-Gustavsburg	Groß-Gerau	14 700	6095
07 3 36 029	Ginsweiler	Kusel	350	6758
07 2 31 036	Gipperath	Bernkastel-Wittlich	228	5561
14 0 29 120	Girbigsdorf	Görlitz	728	8901

G

4 Gemeinden in alphabetischer Ordnung mit Schlüsselnummer,
Bevölkerung und Postleitzahl am 31.12.1990

Schlüssel- nummer	Gemeinde	Kreis/Landkreis	Bevöl- kerung	Post- leitzahl-
07 1 43 226	Girkenroth	Westerwaldkreis	573	5439
07 1 43 021	Girod	Westerwaldkreis	1 042	5431
15 3 36 230	Gischau	Salzwedel	77	3561
13 0 23 100	Gischow	Lübz	354	2861
03 1 56 007	Gittelde, Flecken	Osterode am Harz	2 124	3363
15 3 17 070	Gladau	Genthin	830	3281
07 2 31 037	Gladbach	Bernkastel-Wittlich	405	5561
05 5 62 014	Gladbeck, Stadt	Recklinghausen	80 267	4390
06 5 34 010	Gladenbach, Stadt	Marburg-Biedenkopf	11 341	3554
15 3 31 290	Gladigau	Osterburg	461	3541
13 0 22 190	Glaisin	Ludwigslust	405	2801
12 0 25 170	Glambeck	Gransee	130	1431
07 3 36 031	Glan-Münchweiler	Kusel	1 143	6791
07 3 36 030	Glanbrücken	Kusel	534	6799
03 4 59 034	Glandorf	Osnabrück	5 686	4519
01 0 60 025	Glasau	Segeberg	784	2421
16 0 22 210	Glasehausen	Heiligenstadt	166	5631
13 0 20 100	Glasewitz	Güstrow	405	2601
13 0 28 130	Glashütte	Pasewalk	75	2101
14 0 20 190	Glashütte, Stadt	Dippoldiswalde	2 526	8245
09 4 72 141	Glashütten	Bayreuth	1 200	8581
06 4 34 003	Glashütten	Hochtaunuskreis	5 057	6246
13 0 40 100	Glasin	Wismar	495	2401
13 0 28 140	Glasow	Pasewalk	287	2101
14 0 30 200	Glasten	Grimma	281	7241
09 6 71 120	Glattbach	Aschaffenburg	3 383	8752
08 2 37 030	Glatten	Freudenstadt	2 330	7296
12 0 33 110	Glau	Luckenwalde	228	1711
14 0 47 090	Glaubitz	Riesa	2 063	8401
06 4 40 010	Glauburg	Wetteraukreis	3 026	6475
14 0 23 090	Glauchau	Eilenburg	339	7281
14 0 28 040	Glauchau, Stadt	Glauchau	25 734	9610
15 1 26 150	Glauzig	Köthen	515	4371
15 1 13 090	Glebitzsch	Bitterfeld	699	4401
07 1 31 205	Glees	Ahrweiler	559	5471
16 0 23 250	Gleichamberg	Hildburghausen	884	6111
03 1 52 011	Gleichen	Göttingen	8 958	3407
16 0 23 260	Gleicherwiesen	Hildburghausen	353	6111
16 0 27 110	Gleima	Lobenstein	89	6851

4 Gemeinden in alphabetischer Ordnung mit Schlüsselnummer,
Bevölkerung und Postleitzahl am 31.12.1990

G

Schlüssel- nummer	Gemeinde	Kreis/Landkreis	Bevöl- kerung	Post- leitz- zahl
16 0 19 150	Gleina	Gera	133	6501
15 2 29 110	Gleina	Nebra	1 210	4801
09 3 76 131	Gleiritsch	Schwandorf	727	8481
14 0 21 140	Gleisberg	Döbeln	836	7301
09 3 72 128	Gleißenberg	Cham	912	8491
07 3 37 028	Gleisweiler	Südliche Weinstraße	522	6741
07 3 37 029	Gleiszellen-Gleishorbach	Südliche Weinstraße	773	6749
14 0 19 100	Glesien	Delitzsch	1 430	7271
13 0 19 060	Glewitz	Grimmen	929	2321
12 0 17 130	Glienecke	Brandenburg	330	1801
12 0 48 130	Glienick	Zossen	816	1631
12 0 14 200	Glienicke	Beeskow	585	1231
12 0 36 130	Glienicke/ Nordbahn	Oranienburg	4 407	1405
12 0 32 190	Glienig	Luckau	355	7961
13 0 25 150	Glienke	Neubrandenburg	153	2001
12 0 31 140	Glietz	Lübben	114	7551
15 3 38 080	Glinde	Schönebeck	279	3301
01 0 62 018	Glinde, Stadt	Stormarn	15 294	2056
15 3 45 080	Glindenberg	Wolmirstedt	667	3211
12 0 38 180	Glindow	Potsdam	3 200	1507
12 0 19 220	Glinzig	Cottbus	280	7501
15 1 44 110	Globig-Bleddin	Wittenberg	733	4601
15 3 38 090	Glöthe	Schönebeck	1 249	3301
09 7 73 133	Glött	Dillingen a.d. Donau	1 142	8871
12 0 37 230	Glöwen	Perleberg	2 014	2903
09 1 75 121	Glonn, Markt	Ebersberg	3 795	8019
14 0 43 140	Glossen	Oschatz	535	7261
08 3 15 041	Glottertal	Breisgau-Hochschwarzwald	2 694	7804
13 0 32 150	Glowe	Rügen	1 035	2344
01 0 59 113	Glücksburg (Ostsee), Stadt	Schleswig-Flensburg	6 562	2392
01 0 61 029	Glückstadt, Stadt	Steinburg	11 830	2208
01 0 51 036	Glüsing	Dithmarschen	103	2246
09 1 82 116	Gmund a. Tegernsee	Miesbach	5 613	8184
15 3 38 100	Gnadau	Schönebeck	560	3301
14 0 27 150	Gnandstein	Geithain	443	7231
03 3 57 016	Gnarrenburg	Rotenburg (Wümme)	8 527	2742
14 0 14 220	Gnaschwitz	Bautzen	988	8601
13 0 14 090	Gnemern	Bützow	108	2621
15 1 26 160	Gnetsch	Köthen	303	4371

G

4 Gemeinden in alphabetischer Ordnung mit Schlüsselnummer,
Bevölkerung und Postleitzahl am 31.12.1990

Schlüssel- nummer	Gemeinde	Kreis/Landkreis	Bevöl- kerung	Post- leitz- zahl
16 0 41 080	Gneus	Stadtroda	155	6541
13 0 33 150	Gneven	Schwerin	135	2711
13 0 15 100	Gnevezow	Demmin	414	2031
13 0 11 070	Gnevkow	Altentreptow	464	2021
13 0 23 110	Gnevsdorf	Lübz	381	2861
12 0 35 200	Gnewikow	Neuruppin	415	1951
13 0 31 100	Gnewitz	Rostock	217	2551
15 1 12 120	Gnölzig	Bernburg	481	4341
13 0 37 100	Gnolien, Stadt	Teterow	4 177	2052
09 5 77 133	Gnotzheim, Markt	Weißenburg-Gunzenhausen	757	8821
01 0 58 059	Gnutz	Rendsburg-Eckernförde	959	2351
05 1 54 016	Goch, Stadt	Kleve	29 843	4180
09 6 78 135	Gochsheim	Schweinfurt	6 285	8726
07 1 43 022	Goddert	Westerwaldkreis	343	5419
13 0 26 160	Godendorf	Neustrelitz	196	2081
13 0 33 160	Godern	Schwerin	168	2711
15 2 46 100	Göbitz	Zeitz	458	4901
14 0 37 130	Göbschelwitz	Leipzig	223	7101
07 3 37 031	Göcklingen	Südliche Weinstraße	975	6741
14 0 14 230	Göda	Bautzen	2 385	8601
07 1 40 042	Gödenroth	Rhein-Hunsrück-Kreis	439	5449
03 3 53 013	Gödenstorf	Harburg	730	2125
15 1 47 110	Gödnitz	Zerbst	287	3401
08 1 36 024	Göggingen	Ostalbkreis	2 083	7071
01 0 55 014	Göhl	Ostholstein	865	2440
13 0 22 200	Göhlen	Ludwigslust	510	2801
12 0 21 120	Göhlen	Eisenhüttenstadt	149	1221
12 0 38 190	Göhlisdorf	Potsdam	829	1501
03 3 54 006	Göhrde	Lüchow-Dannenberg	663	3139
16 0 11 120	Göhren	Altenburg	550	7401
13 0 36 090	Göhren	Strasburg	238	2151
13 0 33 170	Göhren	Schwerin	262	2711
13 0 22 210	Göhren	Ludwigslust	531	2801
14 0 48 160	Göhren	Rochlitz	189	9291
13 0 32 160	Göhren, Ostseebad	Rügen	1 499	2345
16 0 45 090	Göhren-Döhlen	Zeulenroda	115	6571
13 0 30 060	Göhren-Lebbin	Röbel/ Müritz	553	2071
14 0 37 140	Göhrenz	Leipzig	295	7101
01 0 53 034	Göldenitz	Herzogtum Lauenburg	169	2419

4 Gemeinden in alphabetischer Ordnung mit Schlüsselnummer,
Bevölkerung und Postleitzahl am 31.12.1990

G

Schlüssel- nummer	Gemeinde	Kreis/Landkreis	Bevöl- kerung	Post- leitz- zahl
03 4 56 007	Gölenkamp	Grafschaft Bentheim	674	4459
16 0 33 230	Göllitz	Rudolstadt	156	6821
07 3 33 026	Göllheim	Donnersbergkreis	3 363	6719
13 0 14 100	Göllin	Bützow	326	2621
16 0 14 110	Göllingen	Artern	1 014	4731
12 0 22 220	Göllnitz	Finsterwalde	355	7981
16 0 37 060	Göllnitz	Schmölln	374	7421
01 0 60 026	Gönnebek	Segeberg	378	2351
07 1 31 025	Gönnersdorf	Ahrweiler	540	5484
07 2 33 028	Gönnersdorf	Daun	474	5532
07 3 32 022	Gönnheim	Bad Dürkheim	1 243	6701
14 0 22 140	Gönnsdorf	Dresden	273	8101
16 0 11 130	Göpfersdorf	Altenburg	223	7401
14 0 44 210	Göppersdorf	Pirna	250	8301
08 1 17 026	Göppingen, Stadt	Göppingen	54 957	7320
07 1 43 023	Görgeshausen	Westerwaldkreis	663	5431
12 0 30 240	Görike	Kyritz	163	1901
09 7 77 131	Görisried	Ostallgäu	1 113	8951
12 0 39 180	Göritz	Prenzlau	943	2131
16 0 35 120	Göritz	Schleiz	375	6551
12 0 18 150	Göritz b. Vetschau	Calau	182	7541
14 0 48 170	Göritzshain	Rochlitz	805	9291
16 0 35 130	Görkwitz	Schleiz	291	6551
14 0 03 000	Görlitz, Stadt	Stadtkreis	72 237	8900
12 0 32 200	Görlsdorf	Luckau	801	7961
12 0 11 240	Görlsdorf	Angermünde	186	1321
16 0 29 140	Görmar	Mühlhausen	955	5701
13 0 15 110	Görmin	Demmin	1 025	2031
12 0 41 120	Görne	Rathenow	204	1831
16 0 31 120	Görsbach	Nordhausen	1 224	5501
15 2 28 110	Görschen	Naumburg	565	4801
16 0 21 100	Görschnitz	Greiz	240	6601
12 0 32 210	Görsdorf	Luckau	295	7961
12 0 14 210	Görsdorf b. Beeskow	Beeskow	193	1231
12 0 14 220	Görsdorf b. Storkow	Beeskow	399	1231
08 3 37 038	Görwihl	Waldshut	4 433	7883
12 0 14 230	Görzig	Beeskow	438	1231
15 1 26 170	Görzig	Köthen	1 572	4371
14 0 31 170	Görzig	Großenhain	230	8281

Schlüssel- nummer	Gemeinde	Kreis/Landkreis	Bevöl- kerung	Post- leitzahl
12 0 15 210	Görzke	Belzig	1 613	1823
14 0 44 220	Goes	Pirna	285	8301
16 0 35 140	Göschitz	Schleiz	282	6551
16 0 17 110	Gösen	Eisenberg	232	6521
07 1 34 030	Gösenroth	Birkenfeld	223	6572
16 0 13 230	Gösselborn	Arnstadt	124	5211
09 6 77 132	Gössenheim	Main-Spessart	1 207	8781
16 0 32 120	Gössitz	Pößneck	442	6841
13 0 21 290	Göblow	Hagenow	336	2822
16 0 37 070	Gößnitz, Stadt	Schmölln	5 107	7422
09 4 74 129	Gößweinstei, Markt	Forchheim	4 321	8556
16 0 45 100	Göttendorf-Neuärgerniß	Zeulenroda	339	6571
16 0 35 150	Göttengrün	Schleiz	123	6551
16 0 43 190	Göttern	Weimar	219	5301
01 0 53 035	Göttin	Herzogtum Lauenburg	53	2059
12 0 17 140	Göttin	Brandenburg	652	1801
03 1 52 012	Göttingen, Stadt	Göttingen	121 831	3400
12 0 41 130	Göttlin	Rathenow	395	1831
15 1 13 100	Göttnitz	Bitterfeld	414	4401
12 0 17 150	Götz	Brandenburg	931	1801
14 0 47 100	Gohlis	Riesa	628	8401
15 1 18 030	Gohrau	Gräfenhainichen	424	4401
14 0 44 230	Gohrisch, Kurort	Pirna	816	8323
01 0 58 061	Gokels	Rendsburg-Eckernförde	532	2215
15 1 12 130	Golbitz	Bernburg	239	4341
13 0 11 080	Golchen	Altentreptow	381	2021
09 6 71 121	Goldbach	Aschaffenburg	9 639	8758
14 0 15 080	Goldbach	Bischofswerda	856	8501
16 0 20 190	Goldbach	Gotha	1 318	5801
15 3 31 300	Goldbeck	Osterburg	1 380	3503
12 0 47 140	Goldbeck	Wittstock	143	1931
13 0 23 120	Goldberg, Stadt	Lübz	4 987	2862
01 0 54 037	Goldebek	Nordfriesland	286	2251
01 0 54 038	Goldeund	Nordfriesland	344	2251
13 0 33 190	Goldenstädt	Schwerin	621	2711
03 4 60 004	Goldenstedt	Vechta	7 173	2849
16 0 30 080	Goldisthal	Neuhaus a. Rennweg	564	6421
09 4 72 143	Goldkronach, Stadt	Bayreuth	3 036	8581
15 2 46 110	Goldschau	Zeitz	353	4903

4 Gemeinden in alphabetischer Ordnung mit Schlüsselnummer,
Bevölkerung und Postleitzahl am 31.12.1990

G

Schlüssel- nummer	Gemeinde	Kreis/Landkreis	Bevöl- kerung	Post- leitz- zahl
07 1 34 031	Gollenberg	Birkenfeld	137	6589
15 3 31 310	Gollensdorf	Osterburg	339	3551
09 5 75 127	Gollhofen	Neustadt a.d.Aisch-Bad Windsheim	781	8701
12 0 46 160	Gollin	Templin	156	2091
12 0 39 190	Gollmitz	Prenzlau	871	2131
12 0 18 160	Gollmitz	Calau	257	7541
12 0 17 160	Gollwitz	Brandenburg	388	1801
12 0 11 250	Golm	Angermünde	156	1321
12 0 38 200	Golm	Potsdam	1 118	1501
03 2 55 015	Golmbach	Holzminde	1 129	3451
16 0 25 180	Golmsdorf	Jena	651	6901
12 0 32 220	Golßen, Stadt	Luckau	2 466	7963
01 0 59 033	Goltoft	Schleswig-Flensburg	176	2381
14 0 47 110	Goltzscha	Riesa	228	8401
15 2 29 120	Golzen	Nebra	245	4801
14 0 30 220	Golzern/ Mulde	Grimma	745	7241
12 0 42 180	Golzow	Seelow	1 232	1211
12 0 17 170	Golzow	Brandenburg	1 489	1801
12 0 20 120	Golzow	Eberswalde	680	1301
08 4 15 027	Gomadiningen	Reutlingen	2 051	7423
08 4 16 015	Gomaringen	Tübingen	7 091	7413
15 3 14 100	Gommern, Stadt	Burg	6 601	3304
07 3 37 032	Gommersheim	Südliche Weinstraße	1 227	6721
16 0 23 270	Gompertshausen	Hildburghausen	527	6111
14 0 22 160	Gompitz	Dresden	1 036	8101
07 3 33 027	Gonbach	Donnersbergkreis	404	6751
08 2 15 025	Gondelsheim	Karlsruhe	2 629	7519
07 2 32 227	Gondenbrett	Bitburg-Prüm	513	5540
07 1 40 043	Gondershausen	Rhein-Hunsrück-Kreis	1 285	5401
07 2 32 044	Gondorf	Bitburg-Prüm	337	5521
15 2 37 170	Gonna	Sangerhausen	571	4701
01 0 58 102	Goosefeld	Rendsburg-Eckernförde	648	2330
14 0 26 120	Goppein	Freital	637	8211
12 0 13 140	Gorden	Bad Liebenwerda	712	7901
15 2 22 140	Gorenzen	Hettstedt	400	4271
12 0 42 190	Gorgast	Seelow	937	1211
14 0 44 240	Gorknitz	Pirna	509	8301
03 3 54 007	Gorleben	Lüchow-Dannenberg	623	3131
13 0 22 220	Gorlosen	Ludwigslust	455	2801

Schlüssel- nummer	Gemeinde	Kreis/Landkreis	Bevöl- kerung	Post- leitz- zahl
14 0 57 070	Gornau/ Erzgeb.	Zschopau	1 947	9363
07 2 31 040	Gornhausen	Bernkastel-Wittlich	228	5551
14 0 51 070	Gorndorf	Stollberg	2 392	9163
13 0 24 090	Gorschendorf	Malchin	266	2041
15 1 24 150	Gorsdorf-Hemsendorf	Jessen	382	7901
16 0 14 120	Gorsleben	Artern	697	4731
12 0 17 180	Gortz	Brandenburg	212	1801
06 4 31 008	Gorxheimertal	Bergstraße	4 095	6946
12 0 14 240	Goschen	Beeskow	61	1231
12 0 18 170	Gosda	Calau	162	7541
12 0 23 090	Gosda	Forst	393	7571
15 2 42 040	Goseck	Weißenfels	1 157	4851
12 0 24 150	Gosen	Fürstenwalde	760	1251
08 3 27 019	Gosheim	Tuttlingen	3 330	7209
03 1 53 005	Goslar, Stadt	Goslar	46 251	3380
16 0 16 260	Gospenroda	Eisenach	600	5901
14 0 54 070	Gospersgrün	Werdau	333	9621
16 0 20 200	Gospiteroda	Gotha	332	5801
15 1 18 040	Gossa	Gräfenhainichen	972	4401
14 0 32 170	Goßberg	Hainichen	118	9251
14 0 50 090	Goßdorf	Sebnitz	417	8351
16 0 13 240	Gossei	Arnstadt	545	5211
07 3 37 033	Gossersweiler-Stein	Südliche Weinstraße	1 413	6749
16 0 23 280	Goßmannsrod	Hildburghausen	472	6121
12 0 22 230	Goßmar	Finsterwalde	451	7981
12 0 32 230	Goßmar	Luckau	592	7961
16 0 34 110	Goßwitz	Saalfeld	1 355	6801
14 0 23 110	Gotha	Eilenburg	370	7281
16 0 20 210	Gotha, Stadt	Gotha	54 525	5800
12 0 35 210	Gottberg	Neuruppin	263	1901
08 3 15 043	Gottenheim	Breisgau-Hochschwarzwald	2 265	7801
13 0 16 130	Gottesgabe	Gadebusch	547	2731
16 0 21 110	Gottesgrün	Greiz	257	6601
09 2 76 123	Gotteszell	Regen	1 238	8375
09 2 79 116	Gottfrieding	Dingolfing-Landau	1 693	8311
13 0 30 070	Gotthun	Röbel/ Mülitz	265	2071
08 3 35 028	Gottmadingen	Konstanz	8 835	7702
12 0 33 120	Gottow	Luckenwalde	343	1711
14 0 35 160	Gottschdorf	Kamenz	261	8291

4 Gemeinden in alphabetischer Ordnung mit Schlüsselnummer,
Bevölkerung und Postleitzahl am 31.12.1990

G

Schlüssel- nummer	Gemeinde	Kreis/Landkreis	Bevöl- kerung	Post- leitzahl-
12 0 31 150	Goyatz-Guhlen	Lübben	519	7551
07 2 31 041	Graach an der Mosel	Bernkastel-Wittlich	763	5550
13 0 31 110	Graal-Müritz, Seeheilbad	Rostock	4 079	2553
01 0 53 036	Grabau	Herzogtum Lauenburg	247	2053
01 0 62 019	Grabau	Stormarn	675	2061
16 0 29 150	Grabe	Mühlhausen	785	5701
09 7 72 149	Graben	Augsburg	1 965	8933
08 2 15 099	Graben-Neudorf	Karlsruhe	9 760	7523
09 1 89 119	Grabenstätt	Traunstein	3 182	8221
08 4 15 028	Grabenstetten	Reutlingen	1 408	7431
12 0 26 060	Grabko	Guben	104	7561
15 1 24 160	Grabo	Jessen	447	7901
15 3 14 110	Grabow	Burg	715	3271
12 0 40 130	Grabow b. Blumenthal	Pritzwalk	309	1931
13 0 22 230	Grabow, Stadt	Ludwigslust	8 098	2804
13 0 30 080	Grabow-Below	Röbel/ Müritz	149	2071
12 0 40 140	Grabow-Buckow	Pritzwalk	248	1921
13 0 39 070	Grabowhöfe	Waren	1 102	2061
16 0 20 220	Grabsleben	Gotha	761	5801
14 0 52 150	Graditz	Torgau	300	7291
12 0 17 190	Gräben	Brandenburg	541	1801
12 0 29 160	Gräbendorf	Königs Wusterhausen	547	1601
09 1 84 120	Gräfelting	München	13 012	8032
09 4 74 132	Gräfenberg, Stadt	Forchheim	3 871	8554
07 2 31 042	Gräfendhron	Bernkastel-Wittlich	116	5509
16 0 32 130	Gräfendorf	Pößneck	435	6841
12 0 27 200	Gräfendorf	Herzberg	356	7901
09 6 77 133	Gräfendorf	Main-Spessart	1 596	8781
12 0 28 110	Gräfendorf	Jüterbog	220	1701
14 0 35 170	Gräfenhain	Kamenz	494	8291
16 0 20 230	Gräfenhain	Gotha	1 442	5801
15 1 18 050	Gräfenhainichen, Stadt	Gräfenhainichen	9 981	4450
16 0 13 250	Gräfenroda	Arnstadt	4 192	5214
16 0 30 090	Gräfenthal, Stadt	Neuhaus a. Rennweg	2 127	6423
16 0 26 120	Gräfontonna	Langensalza	1 984	5823
16 0 35 160	Gräfenwarth	Schleiz	409	6551
16 0 24 120	Gräfinau-Angstedt	Ilmenau	2 237	6308
12 0 41 140	Gräningen	Rathenow	240	1831
06 4 34 004	Grävenwiesbach	Hochtaunuskreis	4 209	6394

Schlüssel- nummer	Gemeinde	Kreis/Landkreis	Bevöl- kerung	Post- leitz- zahl
08 1 15 054	Grafenau	Böblingen	5 564	7043
09 2 72 120	Grafenau, Stadt	Freyung-Grafenau	8 433	8352
08 4 15 029	Grafenberg	Reutlingen	2 401	7441
09 4 77 117	Grafengehaig, Markt	Kulmbach	1 097	8651
08 3 37 039	Grafenhausen	Waldshut	2 075	7821
09 6 78 136	Grafenrheinfeld	Schweinfurt	3 080	8722
09 3 72 130	Grafenwiesen	Cham	1 754	8491
09 3 74 124	Grafenwöhr, Stadt	Neustadt a.d. Waldnaab	6 131	8484
03 1 54 007	Grafhorst	Helmstedt	987	3181
09 1 75 122	Grafring b. München, Stadt	Ebersberg	11 502	8018
09 2 71 122	Grafling	Deggendorf	2 684	8351
09 1 79 125	Grafrath	Fürstenfeldbruck	3 186	8082
07 1 31 090	Grafschaft	Ahrweiler	8 131	5482
09 1 80 118	Grainau	Garmisch-Partenkirchen	3 730	8104
09 2 72 121	Grainet	Freyung-Grafenau	2 198	8391
16 0 17 120	Graitschen a.d. Höhe	Eisenberg	140	6521
16 0 17 130	Graitschen b. Bürgel	Eisenberg	375	6521
01 0 53 037	Grambek	Herzogtum Lauenburg	338	2411
13 0 38 060	Grambin	Ueckermünde	476	2111
13 0 33 200	Grambow	Schwerin	501	2711
13 0 28 150	Grambow	Pasewalk	1 208	2101
13 0 40 110	Gramkow	Wismar	914	2401
13 0 19 070	Grammendorf	Grimmen	880	2321
13 0 24 100	Grammentin	Malchin	337	2041
13 0 31 120	Grammow	Rostock	248	2551
12 0 39 200	Gramzow	Prenzlau	1 329	2131
15 2 46 120	Grana	Zeitz	977	4901
01 0 62 020	Grande	Stormarn	588	2077
12 0 26 070	Grano	Guben	169	7561
15 2 23 040	Granschütz	Hohenmölsen	1 499	4851
07 2 32 228	Gransdorf	Bitburg-Prüm	301	5561
13 0 19 080	Gransebleth	Grimmen	667	2321
12 0 25 180	Gransee, Stadt	Gransee	5 210	1430
13 0 23 130	Granzin	Lübz	656	2861
12 0 30 250	Granzow	Kyritz	139	1901
13 0 11 090	Grapzow	Altentreptow	550	2021
03 3 56 002	Grasberg	Osterholz	6 395	2801
09 1 84 121	Grasbrunn	München	4 242	8011
06 4 31 009	Grasellenbach	Bergstraße	3 432	6149

4 Gemeinden in alphabetischer Ordnung mit Schlüsselnummer,
Bevölkerung und Postleitzahl am 31.12.1990

G

Schlüssel- nummer	Gemeinde	Kreis/Landkreis	Bevöl- kerung	Post- leitz- zahl
03 1 54 008	Grasleben	Helmstedt	2 420	3332
12 0 27 210	Grassau	Herzberg	332	7901
15 3 40 160	Grassau	Stendal	290	3501
09 1 89 120	Grassau, Markt	Traunstein	5 776	8217
09 2 71 123	Grattersdorf	Deggendorf	1 421	8351
01 0 58 062	Grauel	Rendsburg-Eckernförde	209	2354
13 0 36 110	Grauenhagen	Strasburg	187	2151
15 3 20 270	Grauingen	Haldensleben	197	3241
14 0 44 260	Graupa	Pirna	2 743	8304
12 0 44 070	Graustein	Spremberg	592	7591
13 0 27 060	Grebbin	Parchim	679	2851
06 5 35 006	Grebenau, Stadt	Vogelsbergkreis	3 177	6325
06 5 35 007	Grebenhain	Vogelsbergkreis	5 156	6424
06 6 33 010	Grebenstein, Stadt	Kassel	5 944	3523
01 0 57 022	Grebin	Plön	1 038	2325
13 0 22 240	Grebs	Ludwigslust	439	2801
12 0 17 200	Grebs	Brandenburg	384	1801
09 5 76 122	Greding, Stadt	Roth	6 673	8547
05 1 66 008	Grefrath	Viersen	14 442	4155
09 1 81 123	Greifenberg	Landsberg a. Lech	1 444	8919
14 0 32 180	Greifendorf	Hainichen	372	9251
15 2 22 150	Greifenhagen	Hettstedt	285	4271
14 0 27 160	Greifenhain	Geithain	798	7231
12 0 19 240	Greifenhain	Cottbus	329	7531
06 5 32 010	Greifenstein	Lahn-Dill-Kreis	7 247	6349
12 0 11 260	Greiffenberg, Stadt	Angermünde	739	1321
13 0 01 000	Greifswald, Stadt	Stadtkreis	66 251	2200
09 1 73 127	Greiling	Bad Tölz-Wolfratshausen	1 118	8175
07 2 35 033	Greimerath	Trier-Saarburg	1 065	5501
07 2 31 044	Greimerath	Bernkastel-Wittlich	207	5561
07 1 35 036	Greimersburg	Cochem-Zell	608	5591
16 0 21 120	Greiz, Stadt	Greiz	32 408	6600
13 0 35 060	Gremersdorf	Stralsund	659	2301
01 0 55 015	Gremersdorf	Ostholstein	1 401	2440
09 5 72 126	Gremsdorf	Erlangen-Höchstädt	1 308	8551
07 1 35 037	Grenderich	Cochem-Zell	418	5581
08 3 36 105	Grenzach-Wyhlen	Lörrach	12 816	7889
15 1 13 110	Greppin	Bitterfeld	3 481	4403
13 0 29 240	Gresenhorst	Ribnitz-Damgarten	977	2591

Schlüssel- nummer	Gemeinde	Kreis/Landkreis	Bevöl- kerung	Post- leitz- zahl
13 0 21 310	Gresse	Hagenow	649	2831
03 3 58 011	Grethem	Soltau-Fallingb.	615	3031
14 0 30 230	Grethen	Grimma	463	7241
09 6 78 138	Grettstadt	Schweinfurt	3 692	8722
16 0 39 130	Greußen, Stadt	Sondershausen	4 573	5403
09 6 79 141	Greußenheim	Würzburg	1 313	8702
13 0 21 320	Greven	Hagenow	660	2831
05 5 66 012	Greven, Stadt	Steinfurt	31 010	4402
05 1 62 008	Grevenbroich, Stadt	Neuss	60 835	4048
01 0 61 030	Grevenkop	Steinburg	328	2204
01 0 58 063	Grevenkrug	Rendsburg-Eckernf.	243	2301
13 0 18 090	Grevesmühlen, Stadt	Grevesmühlen	11 487	2420
01 0 61 031	Gribbohm	Steinburg	408	2211
13 0 17 100	Gribow	Greifswald	298	2201
07 1 34 032	Griebelschled	Birkenfeld	231	6571
15 3 40 630	Grieben	Stendal	915	3511
13 0 18 100	Grieben	Grevesmühlen	202	2421
12 0 25 190	Grieben	Gransee	629	1431
13 0 19 090	Griebenow	Grimmen	734	2321
15 1 34 070	Griebo	Roßlau	699	4501
16 0 38 110	Griefstedt	Sömmerda	332	5231
07 3 36 032	Gries	Kusel	984	6791
09 2 75 124	Griesbach i. Rottal, Stadt	Passau	7 938	8394
15 1 18 070	Griesen	Gräfenhainichen	311	4414
16 0 13 260	Griesheim	Arnstadt	455	5211
06 4 32 008	Griesheim, Stadt	Darmstadt-Dieburg	21 187	6103
08 4 25 050	Griesingen	Alb-Donau-Kreis	774	7931
14 0 57 080	Grießbach	Zschopau	886	9361
12 0 26 080	Grießen	Guben	232	7561
09 1 87 134	Griesstätt	Rosenheim	2 020	8091
15 2 37 180	Grillenbergl	Sangerhausen	275	4701
07 2 35 035	Grimburg	Trier-Saarburg	513	5509
14 0 30 240	Grimma, Stadt	Grimma	17 698	7240
15 1 47 120	Grimme	Zerbst	382	3401
16 0 23 290	Grimmelshausen	Hildburghausen	197	6111
13 0 19 100	Grimmen, Stadt	Grimmen	14 122	2320
01 0 53 038	Grinau	Herzogtum Lauenburg	268	2061
13 0 24 110	Grischow	Malchin	350	2041
13 0 11 100	Grischow	Altentreptow	342	2021

4 Gemeinden in alphabetischer Ordnung mit Schlüsselnummer,
Bevölkerung und Postleitzahl am 31.12.1990

G

Schlüssel- nummer	Gemeinde	Kreis/Landkreis	Bevöl- kerung	Post- leit- zahl-
16 0 32 140	Grobengereuth	Pößneck	240	6841
15 3 40 640	Grobleben	Stendal	103	3501
16 0 35 170	Grochwitz	Schleiz	104	6551
15 2 33 090	Grockstädt	Querfurt	525	4241
16 0 41 090	Gröben	Stadtroda	148	6541
12 0 48 140	Gröben	Zossen	394	1721
15 2 23 050	Gröben	Hohenmölsen	901	4851
09 1 79 126	Gröbenzell	Fürstenfeldbruck	18 139	8038
14 0 40 110	Gröbern	Meißen	638	8251
15 1 18 080	Gröbern	Gräfenhainichen	695	4401
15 2 35 150	Gröbers	Saalkreis	2 616	4103
15 2 42 050	Gröbitz	Weißenfels	605	4851
12 0 22 240	Gröbitz	Finsterwalde	230	7981
15 1 26 180	Gröbzig, Stadt	Köthen	3 207	4373
01 0 54 039	Gröde	Nordfriesland	16	2251
12 0 13 150	Gröden	Bad Liebenwerda	1 831	7901
01 0 59 034	Grödersby	Schleswig-Flensburg	250	2340
12 0 31 160	Gröditsch	Lübben	502	7551
14 0 14 240	Gröditz	Bautzen	627	8601
14 0 47 130	Gröditz, Stadt	Riesa	9 643	8402
08 2 37 032	Grömbach	Freudenstadt	574	7291
01 0 55 016	Grömlitz	Ostholstein	6 903	2433
15 1 12 140	Gröna	Bernburg	550	4351
09 7 78 144	Grönenbach, Markt	Unterallgäu	4 701	8944
15 3 30 070	Gröningen, Stadt	Oschersleben	3 116	3233
01 0 62 021	Grönwohld	Stormarn	1 192	2071
15 2 28 120	Größnitz	Naumburg	195	4801
15 2 27 100	Gröst	Merseburg	710	4801
12 0 23 100	Grötsch	Forst	126	7521
14 0 16 150	Groitzsch, Stadt	Borna	6 288	7222
07 3 39 022	Grolsheim	Mainz-Bingen	800	6531
03 2 54 018	Gronau (Leine), Stadt	Hildesheim	5 279	3212
05 5 54 020	Gronau (Westf.), Stadt	Borken	40 687	4432
15 3 45 090	Groß Ammensleben	Wolmirstedt	1 478	3213
12 0 23 110	Groß Bademeusel	Forst	284	7571
12 0 34 140	Groß Behnitz	Nauen	705	1551
03 4 54 016	Groß Berßen	Emsland	640	4471
12 0 18 180	Groß Beuchow	Calau	377	7541
01 0 53 039	Groß Boden	Herzogtum Lauenburg	205	2061

Schlüssel- nummer	Gemeinde	Kreis/Landkreis	Bevöl- kerung	Post- leitzahl
15 3 39 070	Groß Börnecke	Staßfurt	1 977	3251
12 0 37 250	Groß Breese	Perleberg	337	2901
12 0 15 230	Groß Briesen	Belzig	239	1821
12 0 14 250	Groß Briesen	Beeskow	248	1231
01 0 58 064	Groß Buchwald	Rendsburg-Eckernförde	318	2352
01 0 53 040	Groß Disnack	Herzogtum Lauenburg	88	2419
12 0 19 250	Groß Döbbern	Cottbus	450	7501
12 0 46 170	Groß Döln	Templin	454	2091
13 0 39 080	Groß Dratow	Waren	385	2061
12 0 26 090	Groß Drewitz	Guben	355	7561
14 0 53 050	Groß Düben	Weißwasser	669	7581
12 0 14 260	Groß Eichholz	Beeskow	105	1231
13 0 41 080	Groß Ernsthof	Wolgast	342	2221
13 0 39 090	Groß Flotow	Waren	224	2061
12 0 46 180	Groß Fredenwalde	Templin	368	2091
12 0 19 260	Groß Gaglow	Cottbus	742	7501
15 3 31 320	Groß Garz	Osterburg	937	3551
12 0 26 100	Groß Gastrose	Guben	607	7561
15 3 41 140	Groß Germersleben	Wanzleben	628	3231
13 0 39 100	Groß Gievitze	Waren	422	2061
01 0 60 102	Groß Gladebrügge	Segeberg	918	2360
12 0 38 210	Groß Glienicke	Potsdam	1 570	1501
13 0 27 070	Groß Godems	Parchim	348	2851
13 0 34 070	Groß Görnow	Sternberg	222	2721
01 0 53 041	Groß Grönau	Herzogtum Lauenburg	3 811	2401
12 0 47 150	Groß Haßlow	Wittstock	287	1931
03 4 58 006	Groß Ippener	Oldenburg (Oldenburg)	962	2833
12 0 23 120	Groß Jamno	Forst	336	7571
12 0 18 190	Groß Jehser	Calau	332	7541
13 0 30 090	Groß Kelle	Röbel/ Mülitz	140	2071
12 0 48 170	Groß Kienitz	Zossen	127	1631
13 0 17 110	Groß Kiesow	Greifswald	1 483	2201
12 0 18 200	Groß Klessow	Calau	238	7541
12 0 46 190	Groß Kölpin	Templin	114	2091
12 0 23 130	Groß Kölzig	Forst	1 011	7571
12 0 29 170	Groß Körös	Königs Wusterhausen	1 746	1604
13 0 35 070	Groß Kordshagen	Straßsund	468	2301
13 0 21 330	Groß Krams	Hagenow	211	2821
13 0 40 120	Groß Krankow	Wismar	655	2401

4 Gemeinden in alphabetischer Ordnung mit Schlüsselnummer,
Bevölkerung und Postleitzahl am 31.12.1990

G

Schlüssel- nummer	Gemeinde	Kreis/Landkreis	Bevöl- kerung	Post- leitz- zahl
14 0 29 130	Groß Krauscha	Görlitz	460	8901
12 0 38 220	Groß Kreutz	Potsdam	1 738	1508
01 0 60 028	Groß Kummerfeld	Segeberg	1 562	2351
13 0 22 250	Groß Laasch	Ludwigslust	951	2801
13 0 34 080	Groß Labenz	Sternberg	430	2721
12 0 31 170	Groß Leine	Lübben	208	7551
12 0 31 180	Groß Leuthen	Lübben	820	7551
12 0 21 130	Groß Lindow	Eisenhüttenstadt	1 267	1201
12 0 18 210	Groß Lübbenau	Calau	267	7541
13 0 31 130	Groß Lüsewitz	Rostock	1 103	2551
12 0 44 090	Groß Luja	Spremberg	229	7591
12 0 15 240	Groß Marzehns	Belzig	199	1821
03 3 57 017	Groß Meckelsen	Rotenburg (Wümme)	453	2732
12 0 18 220	Groß Mehßow	Calau	220	7541
13 0 35 080	Groß Mohrdorf	Straisund	694	2301
13 0 16 140	Groß Molzahn	Gadebusch	283	2731
12 0 14 270	Groß Muckrow	Beeskow	357	1231
15 3 38 110	Groß Mühlhagen	Schönebeck	1 077	3301
15 1 24 400	Groß Naundorf	Jessen	938	7901
12 0 42 200	Groß Neuendorf	Seelow	511	1211
13 0 27 080	Groß Niendorf	Parchim	284	2851
01 0 60 029	Groß Niendorf	Segeberg	574	2361
01 0 56 016	Groß Nordende	Pinneberg	389	2082
03 1 51 010	Groß Oesingen	Gifhorn	1 536	3121
01 0 56 017	Groß Offenseth-Aspern	Pinneberg	276	2202
12 0 19 280	Groß Oßnig	Cottbus	326	7501
01 0 53 042	Groß Pampau	Herzogtum Lauenburg	107	2053
12 0 40 150	Groß Pankow	Pritzwalk	691	1921
13 0 17 120	Groß Petershagen	Greifswald	213	2201
12 0 11 270	Groß Pinnow	Angermünde	410	1321
13 0 39 110	Groß Plasten	Waren	788	2061
13 0 12 100	Groß Polzin	Anklam	639	2141
15 3 19 170	Groß Quenstedt	Halberstadt	1 181	3601
01 0 59 035	Groß Rheide	Schleswig-Flensburg	775	2381
13 0 20 110	Groß Ridsenow	Güstrow	193	2601
12 0 14 280	Groß Rietz	Beeskow	529	1231
15 3 41 150	Groß Rodensleben	Wanzleben	1 172	3101
01 0 60 030	Groß Rönnau	Segeberg	447	2360
13 0 37 140	Groß Roge	Teterow	802	2051

Schlüssel- nummer	Gemeinde	Kreis/Landkreis	Bevöl- kerung	Post- leitz- zahl
15 3 38 120	Groß Rosenberg	Schönebeck	2 190	3301
13 0 16 150	Groß Rünz	Gadebusch	201	2731
14 0 34 110	Groß Särchen	Hoyerswerda	1 121	7701
13 0 16 160	Groß Salitz	Gadebusch	190	2731
15 3 20 280	Groß Santerleben	Haldensleben	479	3241
01 0 53 043	Groß Sarau	Herzogtum Lauenburg	760	2401
12 0 23 140	Groß Schacksdorf	Forst	1 424	7571
12 0 14 290	Groß Schauen	Beeskow	177	1233
01 0 53 044	Groß Schenkenberg	Herzogtum Lauenburg	452	2061
15 2 11 090	Groß Schierstedt	Aschersleben	748	4321
12 0 16 100	Groß Schönebeck/ Schorfheide	Bernau	2 445	1294
13 0 32 170	Groß Schoritz	Rügen	208	2331
12 0 48 190	Groß Schulzendorf	Zossen	394	1631
15 3 40 170	Groß Schwechten	Stendal	612	3501
13 0 20 120	Groß Schwiesow	Güstrow	260	2601
13 0 18 110	Groß Siemz	Grevesmühlen	276	2441
13 0 40 300	Groß Stieten	Wismar	1 163	2401
13 0 11 110	Groß Teetzleben	Altentreptow	721	2021
03 1 54 009	Groß Twülpstedt	Helmstedt	2 629	3181
13 0 39 130	Groß Vielen	Waren	354	2061
01 0 58 065	Groß Vollstedt	Rendsburg-Eckernförde	710	2371
13 0 18 120	Groß Walmstorf	Grevesmühlen	468	2421
12 0 37 310	Groß Warnow	Perleberg	413	2911
12 0 31 210	Groß Wasserburg	Lübben	229	7551
12 0 30 260	Groß Welle	Kyritz	110	1901
01 0 58 066	Groß Wittensee	Rendsburg-Eckernförde	962	2333
12 0 40 160	Groß Woltersdorf	Pritzwalk	139	1921
12 0 48 200	Groß Ziescht	Zossen	243	1631
12 0 20 130	Groß Ziethen	Eberswalde	284	1301
06 4 32 009	Groß-Bieberau, Stadt	Darmstadt-Dieburg	3 928	6101
13 0 36 120	Groß-Daberkow	Strasburg	131	2151
06 4 33 006	Groß-Gerau, Stadt	Groß-Gerau	22 137	6080
13 0 36 130	Groß-Luckow	Strasburg	363	2151
13 0 36 140	Groß-Miltzow	Strasburg	1 391	2151
13 0 25 170	Groß-Nemerow	Neubrandenburg	859	2001
13 0 37 130	Groß-Nieköhr	Teterow	198	2052
14 0 41 080	Groß-Radisch	Niesky	526	8921
06 4 31 010	Groß-Rohrheim	Bergstraße	3 574	6845
06 4 32 010	Groß-Umstadt, Stadt	Darmstadt-Dieburg	19 238	6114

4 Gemeinden in alphabetischer Ordnung mit Schlüsselnummer,
Bevölkerung und Postleitzahl am 31.12.1990

G

Schlüssel- nummer	Gemeinde	Kreis/Landkreis	Bevöl- kerung	Post- leitz- zahl
13 0 37 150	Groß-Wokern	Teterow	996	2051
13 0 37 160	Groß-Wüstenfelde	Teterow	705	2051
12 0 36 140	Groß-Ziethen	Oранienburg	233	1421
06 4 32 011	Groß-Zimmern	Darmstadt-Dieburg	10 956	6112
09 7 72 151	Großaitingen	Augsburg	3 941	8934
06 6 36 004	Großalmerode, Stadt	Werra-Meißner-Kreis	7 775	3432
15 3 30 080	Großalsleben, Stadt	Oschersleben	926	3231
15 1 26 190	Großadegast	Köthen	735	4371
14 0 30 250	Großbardau	Grimma	1 645	7241
09 6 73 126	Großbardorf	Rhön-Grabfeld	940	8741
01 0 57 023	Großbarkau	Pflön	187	2315
16 0 44 210	Großbartloff	Worbis	1 038	5601
12 0 48 150	Großbeeren	Zossen	2 451	1722
16 0 39 140	Großberndten	Sondershausen	450	5401
08 1 16 022	Großbettlingen	Esslingen	3 695	7441
12 0 48 160	Großbeuthen	Zossen	204	1721
16 0 41 100	Großbuckedra	Stadtroda	181	6541
16 0 44 220	Großbodungen	Worbis	1 634	5604
14 0 43 170	Großböhma	Oschatz	555	7261
14 0 30 260	Großbothen	Grimma	1 720	7243
08 1 18 021	Großbottwar, Stadt	Ludwigsburg	7 427	7141
16 0 24 130	Großbreitenbach, Stadt	Ilmenau	3 602	6309
16 0 38 120	Großbrenbach	Sömmerda	877	5231
16 0 39 150	Großbrüchter	Sondershausen	468	5401
07 3 40 209	Großbundenbach	Pirmasens	345	6669
16 0 16 270	Großburschla	Eisenach	1 333	5901
14 0 37 150	Großdalzig	Leipzig	1 131	7101
14 0 38 170	Großdehsa	Löbtau	391	8701
12 0 41 150	Großderschau	Rathenow	601	1901
14 0 37 160	Großdeuben	Leipzig	1 356	7112
14 0 22 170	Großdittmannsdorf	Dresden	590	8101
14 0 40 120	Großdobritz	Meißen	432	8251
14 0 15 090	Großdrebnitz	Bischofswerda	889	8501
14 0 14 250	Großdubrau	Bautzen	2 209	8612
16 0 19 160	Großebersdorf	Gera	453	6501
03 4 52 006	Großefehn	Aurich	11 384	2962
09 6 73 127	Großeibstadt	Rhön-Grabfeld	1 176	8741
08 4 17 023	Grosselfingen	Zollernalbkreis	1 735	7451
01 0 60 027	Großenaspe	Segeberg	2 077	2351

Schlüssel- nummer	Gemeinde	Kreis/Landkreis	Bevöl- kerung	Post- leitz- zahl
01 0 55 017	Großenbrode	Ostholstein	1 852	2443
16 0 39 160	Großenheirich, Stadt	Sondershausen	1 011	5401
16 0 29 160	Großengottern	Mühlhausen	2 353	5702
14 0 31 180	Großenhain, Stadt	Großenhain	18 578	8280
03 4 58 007	Großenkneten	Oldenburg (Oldenburg)	11 185	2907
06 6 31 011	Großenlöder	Fulda	7 973	6402
16 0 16 280	Großenlupnitz	Eisenach	592	5901
01 0 51 037	Großenrade	Dithmarschen	445	2224
01 0 62 022	Großensee	Stormarn	1 485	2077
16 0 16 290	Großensee	Eisenach	240	5901
09 5 72 127	Großenseebach	Erlangen-Höchstädt	2 117	8521
16 0 19 170	Großenstein	Gera	1 405	6501
01 0 59 115	Großenwiehe	Schleswig-Flensburg	2 107	2391
03 3 59 019	Großenwörden	Stade	447	2161
14 0 22 180	Großerkmannsdorf	Dresden	1 262	8101
08 1 19 024	Großerlach	Rems-Murr-Kreis	2 488	7151
16 0 25 200	Groß Reutersdorf	Jena	334	6901
16 0 18 210	Großfahner	Erfurt	862	5101
07 3 37 035	Großfischlingen	Südliche Weinstraße	458	6736
14 0 45 100	Großfriesen	Plauen	536	9901
16 0 39 170	Großfurra	Sondershausen	1 562	5401
16 0 34 120	Großgeschwenda	Saalfeld	258	6801
15 2 42 060	Großgörschen	Weißenfels	951	4851
14 0 35 180	Großgrabe	Kamenz	315	8291
15 2 27 110	Großgräfendorf	Merseburg	465	4201
15 2 23 060	Großgrimma	Hohenmölsen	858	4851
09 5 73 115	Großhabersdorf	Fürth	3 579	8501
01 0 62 023	Großhansdorf	Stormarn	8 746	2070
01 0 57 024	Großharrie	Plön	424	2351
14 0 15 110	Großharthau	Bischofswerda	1 511	8504
14 0 17 110	Großhartmannsdorf	Brand-Erbisdorf	1 736	9203
03 4 52 007	Großheide	Aurich	7 928	2987
09 4 73 132	Großheirath	Coburg	1 958	8621
16 0 17 140	Großhelmsdorf	Eisenberg	296	6521
14 0 38 180	Großhennersdorf	Löbau	1 824	8701
16 0 12 090	Großheringen	Apolda	767	5321
09 6 76 125	Großheubach, Markt	Miltenberg	4 800	8766
07 1 43 024	Großholbach	Westerwaldkreis	768	5431
07 2 32 229	Großkampenberg	Bitburg-Prüm	179	5541

4 Gemeinden in alphabetischer Ordnung mit Schlüsselnummer,
Bevölkerung und Postleitzahl am 31.12.1990

G

Schlüssel- nummer	Gemeinde	Kreis/Landkreis	Bevöl- kerung	Post- leitz- zahl-
07 3 32 023	Großkarlbach	Bad Dürkheim	1 014	6711
09 1 87 137	Großkarolinenfeld	Rosenheim	5 862	8201
15 2 27 120	Großkayna	Merseburg	1 111	4201
12 0 43 120	Großkrehlen	Senftenberg	1 423	7801
16 0 33 240	Großkochberg	Rudolstadt	608	6821
15 2 42 070	Großkorbetha	Weißenfels	2 343	4853
15 1 24 170	Großkorga	Jessen	97	7901
12 0 43 130	Großkoschen	Senftenberg	1 017	7801
12 0 22 260	Großkrausnik	Finsterwalde	173	7971
16 0 25 210	Großkröbitz	Jena	134	6901
06 4 35 011	Großkrotzenburg	Main-Kinzig-Kreis	7 111	6451
15 2 35 160	Großkugel	Saalkreis	592	4101
16 0 21 140	Großkundorf	Greiz	165	6601
07 2 32 230	Großlangenfeld	Bitburg-Prüm	169	5542
09 6 75 131	Großlangheim, Markt	Kitzingen	1 334	8711
14 0 37 170	Großlehna	Leipzig	2 206	7101
15 2 37 190	Großleinungen	Sangerhausen	565	4701
16 0 13 270	Großliebrungen	Arnstadt	557	5211
07 2 31 046	Großlittgen	Bernkastei-Wittlich	978	5561
16 0 25 220	Großlobichau	Jena	255	6901
16 0 31 130	Großlohra	Nordhausen	1 148	5501
12 0 48 180	Großmachnow	Zossen	651	1631
07 1 38 023	Großmaisdeld	Neuwied	1 928	5419
09 1 76 129	Großmehring	Eichstätt	4 743	8071
16 0 18 220	Großmölsen	Erfurt	262	5101
16 0 38 130	Großmonra	Sömmerda	1 023	5231
12 0 25 200	Großmutz	Gransee	468	1431
14 0 35 190	Großnaundorf	Kamenz	1 093	8291
16 0 38 140	Großneuhausen	Sömmerda	898	5231
16 0 30 100	Großneundorf	Neuhaus a. Rennweg	144	6421
07 3 38 009	Großniedesheim	Ludwigshafen	1 103	6711
16 0 43 200	Großobringen	Weimar	633	5301
15 2 22 160	Großörner	Hettstedt	2 543	4273
14 0 57 090	Großolbersdorf	Zschopau	2 433	9364
09 6 71 122	Großostheim, Markt	Aschaffenburg	14 226	8754
15 1 26 200	Großpaschleben	Köthen	821	4371
14 0 37 180	Großpösna	Leipzig	3 039	7105
14 0 14 260	Großpostwitz/ O.L.	Bautzen	2 630	8603
16 0 25 230	Großpüirschütz	Jena	227	6901

Schlüssel- nummer	Gemeinde	Kreis/Landkreis	Bevöl- kerung	Post- leitz- zahl
12 0 43 140	Großräschen, Stadt	Senftenberg	12 496	7805
08 1 28 045	Großrinderfeld	Main-Tauber-Kreis	3 696	6975
16 0 11 140	Großröda	Altenburg	333	7401
14 0 44 270	Großröhrsdorf	Pirna	333	8301
14 0 15 120	Großröhrsdorf, Stadt	Bischofswerda	6 894	8512
12 0 27 220	Großrössen	Herzberg	453	7901
16 0 12 100	Großromstedt	Apolda	217	5321
10 0 41 512	Großrosseln	Stadtverband Saarbrücken	10 266	6624
16 0 18 230	Großrudestedt	Erfurt	1 782	5101
14 0 39 080	Großrückerswalde	Marlenberg	2 491	9342
14 0 25 060	Großschirma	Freiberg	2 004	9204
14 0 56 050	Großschönau	Zittau	6 314	8802
16 0 43 210	Großschwabhausen	Weimar	691	5301
14 0 38 190	Großschweidnitz	Löbau	1 770	8701
07 1 43 227	Großseifen	Westerwaldkreis	489	5439
01 0 59 116	Großsolt	Schleswig-Flensburg	1 644	2391
14 0 30 280	Großsteinberg	Grimma	1 211	7241
07 3 40 210	Großsteinhausen	Pirmasens	496	6661
16 0 37 090	Großstöbnitz	Schmölln	861	7421
14 0 16 110	Großstolpen	Borna	474	7221
12 0 13 160	Großthiemig	Bad Liebenwerda	1 448	7901
16 0 22 220	Großtöpfer	Heiligenstadt	158	5631
14 0 52 160	Großtreden	Torgau	1 215	7291
16 0 26 140	Großvargula	Langensalza	828	5821
14 0 25 070	Großvoigtsberg	Freiberg	702	9201
09 6 76 126	Großwallstadt	Miltenberg	3 494	8751
14 0 24 150	Großwaltersdorf	Flöha	1 163	9381
16 0 31 140	Großwechungen	Nordhausen	1 055	5501
09 1 80 119	Großweil	Garmisch-Partenkirchen	1 199	8119
14 0 21 180	Großweitzschen	Döbeln	1 096	7301
16 0 26 150	Großweibach	Langensalza	330	5821
14 0 52 170	Großwig	Torgau	530	7291
12 0 25 210	Großwoltersdorf	Gransee	409	1431
12 0 41 160	Großwudicke	Rathenow	945	1831
12 0 35 220	Großzerlang	Neuruppin	118	1951
12 0 29 180	Großziethen	Königs Wusterhausen	1 256	1601
15 1 13 120	Großzöberitz	Bitterfeld	550	4401
14 0 45 110	Großzöbern	Plauen	493	9901
14 0 16 170	Großzössen	Borna	711	7201

4 Gemeinden in alphabetischer Ordnung mit Schlüsselnummer,
Bevölkerung und Postleitzahl am 31.12.1990

G

Schlüssel- nummer	Gemeinde	Kreis/Landkreis	Bevöl- kerung	Post- leit- zahl
14 0 55 110	Großzscheпа	Wurzen	511	7251
01 0 54 040	Grothusenkoog	Nordfriesland	22	2256
01 0 53 045	Grove	Herzogtum Lauenburg	217	2053
01 0 51 038	Groven	Dithmarschen	123	2247
16 0 42 180	Grub	Suhl	244	6051
09 4 73 134	Grub a. Forst	Coburg	3 001	8621
01 0 55 018	Grube	Ostholstein	956	2434
12 0 37 330	Grube	Perleberg	297	2901
12 0 38 230	Grube	Potsdam	232	1572
12 0 15 250	Grubo	Belzig	243	1821
16 0 40 080	Grümpen	Sonneberg	491	6401
12 0 28 120	Grüna	Jüterbog	336	1701
14 0 18 130	Grüna	Chemnitz	4 536	9125
14 0 13 090	Grünbach, Höhenluftkurort	Auerbach	1 741	9705
13 0 28 170	Grünberg	Pasewalk	409	2101
14 0 24 160	Grünberg	Flöha	455	9381
14 0 22 190	Grünberg b. Radeberg	Dresden	471	8101
06 5 31 006	Grünberg, Stadt	Gießen	12 797	6310
06 4 35 012	Gründau	Main-Kinzig-Kreis	11 867	6466
07 1 32 042	Grünebach	Altenkirchen (Westerwald)	524	5241
12 0 25 220	Grüneberg	Gransee	1 227	1431
12 0 34 150	Grünefeld	Nauen	432	1551
09 7 76 113	Grünenbach	Lindau (Bodensee)	1 129	8999
03 3 59 020	Grünendeich	Stade	1 929	2162
12 0 43 150	Grünewald	Senftenberg	738	7801
12 0 43 160	Grünewalde	Senftenberg	1 461	7806
14 0 35 200	Grüngräbchen	Kamenz	408	8291
14 0 49 070	Grünhain, Stadt	Schwarzenberg	2 886	9437
14 0 24 170	Grünhainichen	Flöha	1 520	9392
12 0 24 160	Grünheide/ Mark	Fürstenwalde	2 318	1252
08 4 36 039	Grünkraut	Ravensburg	2 554	7981
14 0 32 190	Grünlichtenberg	Hainichen	640	9251
12 0 11 280	Grünow	Angermünde	144	1321
13 0 26 210	Grünow	Neustrelitz	351	2081
12 0 39 230	Grünow	Prenzlau	413	2131
08 1 28 047	Grünsfeld, Stadt	Main-Tauber-Kreis	3 399	6974
07 3 32 024	Grünstadt, Stadt	Bad Dürkheim	12 517	6718
14 0 49 080	Grünstädtel	Schwarzenberg	855	9431
12 0 20 140	Grüntal	Eberswalde	499	1301

Schlüssel- nummer	Gemeinde	Kreis/Landkreis	Bevöl- kerung	Post- leitz- zahl
09 1 84 122	Grünwald	München	9 307	8022
13 0 28 180	Grünz	Pasewalk	296	2101
13 0 30 100	Grüssow	Röbel/ Müritz	139	2071
12 0 41 170	Grütz	Rathenow	147	1831
12 0 22 270	Gruhno	Finsterwalde	143	7981
08 1 17 028	Grußbingen	Göppingen	2 199	7348
07 3 36 033	Grumbach	Kusel	575	6759
16 0 27 120	Grumbach	Lobenstein	200	6861
16 0 26 160	Grumbach	Langensalza	309	5821
14 0 11 120	Grumbach	Annaberg	957	9301
14 0 26 140	Grumbach	Freital	1 270	8211
16 0 36 110	Grumbach	Schmalkalden	211	6081
01 0 59 118	Grundhof	Schleswig-Flensburg	874	2391
08 4 25 052	Grundsheim	Alb-Donau-Kreis	191	7931
12 0 46 200	Grunewald	Templin	259	2091
12 0 45 140	Grunow	Strausberg	314	1261
12 0 21 140	Grunow	Eisenhüttenstadt	359	1221
08 1 36 027	Gschwend	Ostalbkreis	4 520	7162
09 1 87 138	Gstadt a. Chiemsee	Rosenheim	1 108	8211
12 0 26 260	Guben, Stadt	Guben	31 731	7560
13 0 31 150	Gubkow	Rostock	272	2551
07 1 43 228	Guckheim	Westerwaldkreis	806	5439
01 0 51 039	Gudendorf	Dithmarschen	390	2221
06 6 34 007	Gudensberg, Stadt	Schwalm-Eder-Kreis	7 548	3505
03 3 59 021	Guderhandviertel	Stade	1 017	2162
16 0 31 150	Gudersleben	Nordhausen	268	5501
01 0 53 046	Gudow	Herzogtum Lauenburg	1 408	2411
15 3 14 120	Gübs	Burg	291	3101
01 0 58 067	Güby	Rendsburg-Eckernförde	828	2334
07 1 41 049	Gückingen	Rhein-Lahn-Kreis	721	6251
08 1 25 038	Güglingen, Stadt	Heilbronn	5 117	7129
12 0 35 230	Gühlen-Glienicke	Neuruppin	610	1951
12 0 37 340	Gültitz	Perleberg	372	2911
07 1 32 043	Güllesheim	Altenkirchen (Westerwald)	711	5453
12 0 41 180	Gülpe	Rathenow	175	1831
13 0 11 120	Gültz	Altentreptow	933	2021
13 0 24 280	Gülzow	Malchin	484	2041
13 0 20 130	Gülzow	Güstrow	1 041	2601
01 0 53 047	Gülzow	Herzogtum Lauenburg	1 016	2059

4 Gemeinden in alphabetischer Ordnung mit Schlüsselnummer,
Bevölkerung und Postleitzahl am 31.12.1990

G

Schlüssel- nummer	Gemeinde	Kreis/Landkreis	Bevöl- kerung	Post- leit- zahl
16 0 14 130	Günserode	Artern	238	4731
16 0 38 150	Günstedt	Sömmerda	936	5231
12 0 11 290	Günterberg	Angermünde	328	1321
16 0 22 230	Günterode	Heiligenstadt	540	5631
15 3 32 080	Güntersberge, Stadt	Quedlinburg	1 148	4301
09 6 79 142	Güntersleben	Würzburg	3 836	8702
12 0 14 300	Günthersdorf	Beeskow	201	1231
15 2 27 130	Günthersdorf	Merseburg	496	4201
16 0 20 240	Günthersleben	Gotha	886	5801
09 7 77 138	Günzach	Ostallgäu	1 262	8953
09 7 74 135	Günzburg, Stadt	Günzburg	19 066	8870
16 0 31 160	Günzerode	Nordhausen	260	5501
15 3 17 080	Güsen	Genthin	2 235	3282
15 3 16 380	Güssefeld	Gardelegen	221	3591
12 0 12 180	Güstebieser Loose	Bad Freienwalde	253	1311
15 3 39 080	Güsten, Stadt	Staßfurt	4 806	3256
01 0 53 048	Güster	Herzogtum Lauenburg	740	2059
12 0 39 240	Güstow	Prenzlau	228	2131
13 0 20 140	Güstrow, Stadt	Güstrow	37 513	2600
08 3 26 020	Gütenbach	Schwarzwald-Baar-Kreis	1 531	7741
13 0 36 160	Güterberg	Strasburg	201	2151
12 0 38 240	Güterfelde	Potsdam	1 351	1501
15 1 47 130	Güterglück	Zerbst	940	3401
05 7 54 008	Gütersloh, Stadt	Gütersloh	86 807	4830
13 0 17 140	Gützkow, Stadt	Greifswald	2 932	2202
08 4 36 040	Guggenhausen	Ravensburg	194	7961
12 0 19 290	Guhrow	Cottbus	408	7501
12 0 19 300	Gulben	Cottbus	233	7501
07 1 33 035	Guldental	Bad Kreuznach	2 403	6531
07 3 31 035	Gumbsheim	Alzey-Worms	386	6556
05 3 74 012	Gummersbach, Stadt	Oberbergischer Kreis	50 965	5270
16 0 15 260	Gumpelstadt	Bad Salzungen	1 110	6201
16 0 25 240	Gumperda	Jena	449	6901
12 0 30 270	Gumtow	Kyritz	326	1901
08 3 15 047	Gundelfingen	Breisgau-Hochschwarzwald	10 901	7803
09 7 73 136	Gundelfingen a.d. Donau, Stadt	Dillingen a.d. Donau	6 751	8883
09 4 71 137	Gundelsheim	Bamberg	3 049	8601
08 1 25 039	Gundelsheim, Stadt	Heilbronn	6 940	6953
07 2 33 213	Gunderath	Daun	117	5441

Schlüssel- nummer	Gemeinde	Kreis/Landkreis	Bevöl- kerung	Post- leitzahl
07 3 31 036	Gundersheim	Alzey-Worms	1 511	6521
16 0 39 190	Gundersleben	Sondershausen	184	5401
07 3 33 028	Gundersweiler	Donnersbergkreis	477	6751
07 3 31 037	Gundheim	Alzey-Worms	860	6521
09 7 74 136	Gundremmingen	Günzburg	1 191	8871
08 3 27 020	Gunningen	Tuttlingen	564	7201
15 3 30 090	Gunsleben	Oschersleben	368	3231
07 3 39 024	Guntersblum	Mainz-Bingen	3 396	6524
14 0 36 030	Gunzen	Klingenthal	199	9651
09 5 77 136	Gunzenhausen, Stadt	Weißenburg-Gunzenhausen	16 028	8820
03 3 54 008	Gusborn	Lüchow-Dannenberg	1 205	3139
07 2 35 036	Gusenburg	Trier-Saarburg	1 122	5509
12 0 42 210	Gusow	Seelow	1 008	1211
12 0 29 190	Gussow	Königs Wusterhausen	376	1601
07 2 35 037	Gusterath	Trier-Saarburg	1 847	5501
13 0 32 180	Gustow	Rügen	683	2331
08 3 17 039	Gutach (Schwarzwaldbahn)	Ortenaukreis	2 317	7625
08 3 16 014	Gutach im Breisgau	Emmendingen	3 854	7809
12 0 43 170	Guteborn	Senftenberg	662	7801
07 1 41 050	Gutenacker	Rhein-Lahn-Kreis	349	5409
07 1 33 036	Gutenberg	Bad Kreuznach	865	6551
15 2 35 170	Gutenberg	Saalkreis	861	4101
16 0 43 220	Gutendorf	Weimar	162	5301
09 3 76 133	Guteneck	Schwandorf	891	8471
14 0 45 120	Gutenfürst	Plauen	256	9902
12 0 25 230	Gutengermendorf	Gransee	359	1431
09 5 75 128	Gutenstetten	Neustadt a.d.Aisch-Bad Windsheim	1 142	8531
15 3 45 100	Gutenswegen	Wolmirstedt	719	3211
08 4 26 135	Gutenzell-Hürbel	Biberach	1 533	7959
16 0 38 160	Guthmannshausen	Sömmerda	901	5231
13 0 20 510	Gutow	Güstrow	561	2601
07 1 34 501	Gutsbezirk Baumholder, gemfr. Gebiet	Birkenfeld	65	6587
08 4 15 086	Gutsbezirk Münsingen, gemfr. Gebiet	Reutlingen	122	7420
14 0 14 280	Guttau	Bautzen	653	8601
09 4 77 118	Guttenberg	Kulmbach	527	8651
07 2 35 038	Gutweiler	Trier-Saarburg	692	5501
06 6 34 008	Guxhagen	Schwalm-Eder-Kreis	4 779	3501
03 3 57 018	Gyhum	Rotenburg (Wümme)	2 078	2730

4 Gemeinden in alphabetischer Ordnung mit Schlüsselnummer,
Bevölkerung und Postleitzahl am 31.12.1990

H

Schlüssel- nummer	Gemeinde	Kreis/Landkreis	Bevöl- kerung	Post- leitz- zahl
H				
09 4 72 146	Haag	Bayreuth	831	8587
09 1 78 129	Haag a.d. Amper	Freising	2 342	8051
09 1 83 119	Haag i. OB, Markt	Mühlendorf a. Inn	4 914	8092
12 0 34 160	Haage	Nauen	286	1551
01 0 58 068	Haale	Rendsburg-Eckernförde	488	2371
05 1 58 008	Haan, Stadt	Mettmann	29 860	5657
09 1 84 123	Haar	München	16 518	8013
13 0 21 360	Haar	Hagenow	521	2841
09 2 75 125	Haarbach	Passau	2 408	8359
16 0 13 290	Haarhausen	Arnstadt	405	5211
12 0 19 310	Haasow	Cottbus	212	7501
09 1 90 126	Habach	Weilheim-Schongau	773	8121
06 6 33 011	Habichtswald	Kassel	4 903	3501
03 3 51 011	Habighorst	Celle	759	3101
07 2 32 231	Habscheid	Bitburg-Prüm	576	5541
01 0 58 069	Haby	Rendsburg-Eckernförde	360	2333
16 0 39 200	Hachelbich	Sondershausen	610	5401
07 1 43 229	Hachenburg, Stadt	Westerwaldkreis	4 848	5238
07 1 33 037	Hackenheim	Bad Kreuznach	1 713	6551
15 2 37 200	Hackpfüffel	Sangerhausen	309	4701
06 5 33 007	Hadamar, Stadt	Limburg-Weilburg	10 927	6253
03 3 58 012	Hademstorf	Sołtau-Fallingb.	794	3031
01 0 61 033	Hadenfeld	Steinburg	98	2216
15 3 41 160	Hadmersleben, Stadt	Wanzleben	2 253	3234
08 3 36 106	Häg-Ehrsberg	Lörrach	950	7861
01 0 51 040	Hägen	Dithmarschen	52	2246
14 0 41 090	Hähnichen	Niesky	435	8921
03 2 56 009	Hämelhausen	Nienburg (Weser)	535	2813
15 3 40 190	Hämerten	Stendal	180	3501
12 0 19 320	Hänchen	Cottbus	471	7501
14 0 58 100	Härtensdorf	Zwickau	736	9501
07 1 43 230	Härtlingen	Westerwaldkreis	266	5439
12 0 25 240	Häsen	Gransee	417	1431
08 3 37 045	Häusern	Waldshut	1 177	7822
03 3 58 013	Häuslingen	Sołtau-Fallingb.	846	2818
09 6 77 135	Hafenlohr	Main-Spessart	1 774	8771
16 0 31 170	Haferungen	Nordhausen	197	5501

H

4 Gemeinden in alphabetischer Ordnung mit Schlüsselnummer,
Bevölkerung und Postleitzahl am 31.12.1990

Schlüssel- nummer	Gemeinde	Kreis/Landkreis	Bevöl- kerung	Post- leitzahl
03 4 52 008	Hage, Flecken	Aurich	5 170	2984
13 0 40 130	Hageböck	Wismar	659	2401
12 0 15 260	Hagelberg	Belzig	169	1821
09 3 75 143	Hagelstadt	Regensburg	1 795	8401
01 0 60 031	Hagen	Segeberg	403	2357
03 4 59 020	Hagen am Teutoburger Wald	Osnabrück	12 581	4506
03 3 52 019	Hagen im Bremischen	Cuxhaven	2 950	2856
05 9 14' 000	Hagen, Stadt	Kreisfreie Stadt	214 449	5800
07 3 34 008	Hagenbach	Germersheim	4 934	6729
09 5 75 129	Hagenbüchach	Neustadt a.d.Aisch-Bad Windsheim	852	8531
03 2 57 010	Hagenburg, Flecken	Schaumburg	3 793	3055
13 0 21 370	Hagenow, Stadt	Hagenow	14 012	2820
14 0 29 140	Hagenwerder	Görlitz	1 767	8905
03 4 52 009	Hagermarsch	Aurich	504	2984
08 4 35 018	Hagnau am Bodensee	Bodenseekreis	1 486	7759
03 1 53 006	Hahausen	Goslar	928	3372
07 1 40 044	Hahn	Rhein-Hunsrück-Kreis	185	5585
07 1 43 232	Hahn am See	Westerwaldkreis	451	5419
07 1 43 231	Hahn bei Marienberg	Westerwaldkreis	385	5439
09 3 71 126	Hahnbach, Markt	Amberg-Sulzbach	4 792	8451
07 1 33 038	Hahnenbach	Bad Kreuznach	611	6570
07 3 39 025	Hahnheim	Mainz-Bingen	1 311	6501
07 1 41 051	Hahnstätten	Rhein-Lahn-Kreis	2 746	6251
07 1 34 033	Hahnweiler	Birkenfeld	217	6589
09 2 78 129	Haibach	Straubing-Bogen	2 075	8441
09 6 71 124	Haibach	Aschaffenburg	8 037	8751
12 0 13 170	Haida	Bad Liebenwerda	828	7901
12 0 44 100	Haidemühl	Spremberg	812	7591
09 2 72 122	Haidmühle	Freyung-Grafenau	1 661	8391
06 5 32 011	Haiger, Stadt	Lahn-Dill-Kreis	19 093	6342
08 4 17 025	Haigerloch, Stadt	Zollernalbkreis	9 913	7452
09 1 74 121	Haimhausen	Dachau	3 963	8048
09 1 71 118	Haiming	Altötting	2 163	8261
16 0 19 180	Hain	Gera	237	6501
16 0 45 110	Hain	Zeulenroda	59	6571
16 0 28 190	Haina	Meiningen	1 128	6101
16 0 20 250	Haina	Gotha	419	5801
06 6 35 013	Haina (Kloster)	Waldeck-Frankenberg	3 867	3559
07 1 41 110	Hainau	Rhein-Lahn-Kreis	144	5429

4 Gemeinden in alphabetischer Ordnung mit Schlüsselnummer,
Bevölkerung und Postleitzahl am 31.12.1990

H

Schlüssel- nummer	Gemeinde	Kreis/Landkreis	Bevöl- kerung	Post- leitzahl-
16 0 41 110	Hainbücht	Stadtroda	132	6541
06 4 38 004	Hainburg	Offenbach	14 067	6452
16 0 17 150	Hainchen	Eisenberg	302	6521
14 0 56 060	Hainewalde	Zittau	1 910	8803
07 3 37 036	Hainfeld	Südliche Weinstraße	679	6741
16 0 25 250	Hainichen	Jena	210	6901
14 0 16 200	Hainichen	Borna	513	7201
14 0 32 200	Hainichen, Stadt	Hainichen	9 149	9260
15 2 37 210	Hainrode	Sangerhausen	318	4701
16 0 31 190	Hainrode/ Hainleite	Nordhausen	379	5501
09 7 79 154	Hainsfarth	Donau-Ries	1 439	8865
16 0 17 160	Hainspitz	Eisenberg	714	6521
08 2 35 032	Haitebach, Stadt	Calw	5 092	7274
15 3 39 090	Hakeborn	Staßfurt	965	3251
12 0 35 240	Hakenberg	Neuruppin	303	1951
15 3 20 290	Hakenstedt	Haldensleben	706	3241
12 0 29 200	Halbe	Königs Wusterhausen	1 294	1616
03 4 52 010	Halbmond	Aurich	771	2984
14 0 53 070	Halbendorf	Weißwasser	518	7581
15 3 19 180	Halberstadt, Stadt	Halberstadt	45 364	3600
09 7 77 173	Halblech	Ostallgäu	3 336	8959
07 1 43 233	Halbs	Westerwaldkreis	285	5438
15 3 20 300	Haldensleben, Stadt	Haldensleben	20 306	3240
09 7 74 140	Haldenwang	Günzburg	1 649	8871
09 7 80 122	Haldenwang	Oberallgäu	2 781	8961
12 0 40 170	Halenbeck	Pritzwalk	543	1921
09 1 87 139	Halfing	Rosenheim	2 285	8201
14 0 39 090	Hallbach	Marienberg	684	9331
09 1 78 130	Hallbergmoos	Freising	4 822	8055
03 4 56 008	Halle	Grafschaft Bentheim	709	4459
03 2 55 016	Halle	Holzminde	1 763	3451
05 7 54 012	Halle (Westf.), Stadt	Gütersloh	18 841	4802
15 2 02 000	Halle/ Saale, Stadt	Stadtkreis	310 234	4000
05 9 58 020	Hallenberg, Stadt	Hochsauerlandkreis	4 845	5789
09 4 74 133	Hallerndorf	Forchheim	3 185	8551
07 1 33 039	Hallgarten	Bad Kreuznach	741	6761
07 2 33 214	Hallschlag	Daun	542	5547
09 4 71 140	Hallstadt, Stadt	Bamberg	7 862	8605
16 0 16 300	Hallungen	Eisenach	248	5901

Schlüssel- nummer	Gemeinde	Kreis/Landkreis	Bevöl- kerung	Post- leitz- zahl
09 1 71 119	Halsbach	Altötting	849	8261
14 0 25 090	Halsbrücke	Freiberg	1 896	9205
07 2 32 045	Halsdorf	Bitburg-Prüm	86	5525
07 1 40 045	Halsenbach	Rhein-Hunsrück-Kreis	1 136	5401
01 0 56 018	Halstenbek	Pinneberg	15 263	2083
05 5 62 016	Haltern, Stadt	Recklinghausen	34 025	4358
05 9 62 012	Halver, Stadt	Märkischer Kreis	16 260	5884
03 3 53 014	Halvesbostel	Harburg	567	2151
07 1 41 052	Hambach	Rhein-Lahn-Kreis	409	6252
01 0 62 025	Hamberge	Stormarn	1 067	2401
03 3 56 003	Hambergen	Osterholz	4 699	2864
08 2 15 029	Hambrücken	Karlsruhe	4 179	7521
07 1 35 038	Hambuch	Cochem-Zell	553	5441
03 3 51 012	Hambühren	Celle	8 673	3107
02 0 00 000	Hamburg, Freie und Hansestadt	Kreisfreie Stadt	1 652 363	2000
01 0 58 070	Hamdorf	Rendsburg-Eckernförde	1 203	2371
03 2 52 006	Hamel, Stadt	Hamel-Pyrmont	58 539	3250
03 3 57 019	Hamersen	Rotenburg (Wümme)	431	2732
15 3 30 100	Hamersleben	Oschersleben	1 169	3231
01 0 62 026	Hamfelde	Stormarn	420	2071
01 0 53 049	Hamfelde	Herzogtum Lauenburg	479	2071
07 2 32 046	Hamm	Bitburg-Prüm	30	5521
07 3 31 038	Hamm	Alzey-Worms	2 141	6521
07 1 32 044	Hamm (Sieg)	Altenkirchen (Westerwald)	3 325	5249
05 9 15 000	Hamm, Stadt	Kreisfreie Stadt	179 639	4700
16 0 31 200	Hamma	Nordhausen	352	5501
03 3 59 022	Hammah	Stade	2 142	2161
09 6 72 127	Hammelburg, Stadt	Bad Kissingen	12 489	8783
12 0 46 210	Hammelspring	Templin	442	2091
12 0 36 150	Hammer	Oranienburg	698	1401
13 0 38 070	Hammer a. Uecker	Ueckermünde	654	2111
14 0 36 040	Hammerbrücke	Klingenthal	1 528	9654
06 4 35 013	Hammersbach	Main-Kinzig-Kreis	4 400	6451
16 0 43 240	Hammerstedt	Weimar	189	5301
07 1 38 024	Hammerstein	Neuwied	347	5456
14 0 11 130	Hammerunterwiesenthal	Annaberg	655	9301
05 1 70 012	Hamminkehn	Wesel	24 659	4236
01 0 62 027	Hammoor	Stormarn	913	2071
01 0 53 050	Hamwarde	Herzogtum Lauenburg	711	2054

4 Gemeinden in alphabetischer Ordnung mit Schlüsselnummer,
Bevölkerung und Postleitzahl am 31.12.1990

H

Schlüssel- nummer	Gemeinde	Kreis/Landkreis	Bevöl- kerung	Post- leitz- zahl
01 0 58 071	Hamweddel	Rendsburg-Eckernförde	413	2371
06 4 35 014	Hanau, Stadt	Main-Kinzig-Kreis	86 913	6450
03 3 53 015	Handeloh	Harburg	1 848	2111
01 0 59 119	Handewitt	Schleswig-Flensburg	4 691	2397
03 3 55 017	Handorf	Lüneburg	1 163	2091
03 4 54 017	Handrup	Emsland	829	4453
01 0 58 072	Hanerau-Hademarschen	Rendsburg-Eckernförde	3 053	2215
12 0 24 170	Hangelsberg	Fürstenwalde	1 720	1244
07 3 31 039	Hangen-Weisheim	Alzey-Worms	388	6509
07 3 38 010	Hanhofen	Ludwigshafen	1 781	6721
03 1 51 011	Hankensbüttel	Gifhorn	3 993	3122
03 1 52 016	Hann. Münden, Stadt	Göttingen	25 762	3510
03 2 01 000	Hannover, Landeshauptstadt	Kreisfreie Stadt	513 010	3000
07 1 38 025	Hanroth	Neuwied	401	5419
13 0 18 130	Hanshagen	Grevesmühlen	388	2421
13 0 17 160	Hanshagen	Greifswald	704	2201
03 3 53 016	Hanstedt	Harburg	4 316	2116
03 3 60 010	Hanstedt	Uelzen	943	3111
13 0 13 110	Hanstorf	Bad Doberan	652	2561
15 3 25 140	Hanum	Klötze	202	3581
09 5 74 128	Happurg	Nürnberger Land	3 581	8569
07 1 32 045	Harbach	Altenkirchen (Westerwald)	557	5241
03 2 54 019	Harbarnsen	Hildesheim	756	3221
15 3 30 110	Harbke	Oschersleben	1 812	3222
09 7 79 155	Harburg (Schwaben), Stadt	Donau-Ries	5 778	8856
01 0 60 033	Hardebek	Segeberg	444	2351
03 1 55 005	Hardeggen, Stadt	Northelm	7 886	3414
12 0 46 220	Hardenbeck	Templin	582	2091
07 1 38 026	Hardert	Neuwied	653	5455
08 2 25 032	Hardheim	Neckar-Odenwald-Kreis	6 778	6969
16 0 38 170	Hardisleben	Sömmerda	653	5231
08 3 25 024	Hardt	Rottweil	2 430	7232
07 1 43 234	Hardt	Westerwaldkreis	363	5439
08 1 25 111	Hardthausen am Kocher	Heilbronn	3 175	7101
03 4 54 018	Haren (Ems), Stadt	Emsland	18 875	4472
07 2 32 233	Hargarten	Bitburg-Prüm	93	5523
07 1 33 040	Hargesheim	Bad Kreuznach	2 524	6551
13 0 18 140	Harkensee	Grevesmühlen	249	2421
15 2 22 420	Harkerode	Hettstedt	341	4271

Schlüssel- nummer	Gemeinde	Kreis/Landkreis	Bevöl- kerung	Post- leitz- zahl
01 0 55 020	Harmsdorf	Ostholstein	695	2432
01 0 53 051	Harmsdorf	Herzogtum Lauenburg	269	2419
03 3 53 017	Harmstorf	Harburg	676	2101
03 4 58 008	Harpstedt, Flecken	Oldenburg (Oldenburg)	3 703	2833
16 0 27 130	Harra	Lobenstein	1 079	6851
16 0 23 310	Harras	Hildburghausen	609	6121
01 0 59 120	Harrislee	Schleswig-Flensburg	10 474	2398
07 1 38 027	Harschbach	Neuwied	365	5419
07 1 31 026	Harscheid	Ahrweiler	130	5489
09 4 77 119	Harsdorf	Kulmbach	763	8581
03 3 59 023	Harsefeld, Flecken	Stade	9 160	2165
05 7 54 016	Harzewinkel, Stadt	Gütersloh	20 135	4834
15 3 19 190	Harsleben	Halberstadt	1 924	3604
07 2 32 234	Harspelt	Bitburg-Prüm	95	5541
03 2 54 020	Harsum	Hildesheim	10 391	3207
14 0 56 070	Hartau	Zittau	583	8801
07 1 43 025	Hartenfels	Westerwaldkreis	776	5419
01 0 60 034	Hartenholm	Segeberg	1 542	2359
09 5 74 129	Hartenstein	Nürnberger Land	1 584	8564
14 0 58 110	Hartenstein, Stadt	Zwickau	2 737	9509
14 0 21 200	Hartha, Stadt	Döbeln	8 282	7302
07 3 38 011	Harthausen	Ludwigshafen	2 399	6721
08 3 15 048	Hartheim	Breisgau-Hochschwarzwald	3 405	7801
16 0 19 190	Hartmannsdorf	Gera	326	6501
16 0 17 170	Hartmannsdorf	Eisenberg	1 280	6521
14 0 18 140	Hartmannsdorf	Chemnitz	4 820	9116
14 0 37 200	Hartmannsdorf	Leipzig	591	7101
14 0 20 200	Hartmannsdorf	Dippoldiswalde	709	8231
14 0 54 090	Hartmannsdorf	Werdau	123	9621
12 0 31 230	Hartmannsdorf	Lübben	291	7551
12 0 24 180	Hartmannsdorf	Fürstenwalde	493	1241
14 0 58 120	Hartmannsdorf b. Kirchberg	Zwickau	1 202	9501
14 0 13 100	Hartmannsgrün	Auerbach	873	9701
07 3 39 026	Harxheim	Mainz-Bingen	1 811	6501
15 3 32 090	Harzgerode, Stadt	Quedlinburg	5 671	4306
16 0 31 210	Harzungen	Nordhausen	227	5501
03 4 59 021	Hasbergen	Osnabrück	9 717	4507
07 2 31 049	Hasborn	Bernkastel-Wittlich	396	5561
07 3 36 034	Haschbach am Remigiusberg	Kusel	656	6799

4 Gemeinden in alphabetischer Ordnung mit Schlüsselnummer,
Bevölkerung und Postleitzahl am 31.12.1990

H

Schlüssel- nummer	Gemeinde	Kreis/Landkreis	Bevöl- kerung	Post- leit- zahl-
08 3 36 034	Hasel	Lörrach	1 057	7861
01 0 56 019	Haselau	Pinneberg	963	2081
16 0 40 090	Haselbach	Sonneberg	1 065	6401
09 2 78 134	Haselbach	Straubing-Bogen	1 309	8441
16 0 11 150	Haselbach	Altenburg	1 144	7401
12 0 12 190	Haselberg	Bad Freienwalde	233	1311
01 0 56 020	Haseldorf	Pinneberg	1 464	2081
12 0 15 270	Haseloff-Grabow	Belzig	250	1821
03 4 54 019	Haselünne, Stadt	Emsland	11 009	4473
01 0 54 041	Haselund	Nordfriesland	696	2251
12 0 24 190	Hasenfelde	Fürstenwalde	354	1241
01 0 60 035	Hasenkrug	Segeberg	286	2351
01 0 60 036	Hasenmoor	Segeberg	631	2359
16 0 40 100	Hasenthal	Sonneberg	752	6401
07 1 35 039	Haserich	Cochem-Zell	159	5581
08 3 17 040	Haslach im Kinzigtal, Stadt	Ortenaukreis	6 227	7612
09 6 77 137	Hasloch	Main-Spessart	1 447	6981
01 0 56 021	Hasloh	Pinneberg	3 141	2087
03 2 56 011	Haßbergen	Nienburg (Weser)	1 258	3071
15 3 40 200	Hassel	Stendal	265	3501
03 2 56 010	Hassel (Weser)	Nienburg (Weser)	1 651	2813
07 1 32 046	Hasselbach	Altenkirchen (Westerwald)	292	5231
07 1 40 046	Hasselbach	Rhein-Hunsrück-Kreis	160	5448
01 0 59 121	Hasselberg	Schleswig-Flensburg	851	2340
15 3 43 130	Hasselfelde, Stadt	Wernigerode	2 819	3723
06 4 35 015	Hasselroth	Main-Kinzig-Kreis	7 129	6467
03 3 57 020	Hassendorf	Rotenburg (Wümme)	891	2724
15 2 28 130	Hassenhausen	Naumburg	623	4801
09 6 74 147	Haßfurt, Stadt	Haßberge	11 744	8728
14 0 21 210	Haßlau	Döbeln	640	7301
12 0 46 230	Haßleben	Templin	1 011	2131
16 0 18 240	Haßleben	Erfurt	1 096	5101
07 3 32 025	Haßloch	Bad Dürkheim	19 272	6733
08 2 25 033	Haßmersheim	Neckar-Odenwald-Kreis	4 532	6954
01 0 58 073	Haßmoor	Rendsburg-Eckernförde	255	2373
03 2 57 011	Haste	Schaumburg	2 383	3053
16 0 16 310	Hastrungsfeld-Burja	Eisenach	249	5901
12 0 42 220	Hathenow	Seelow	107	1211
03 4 58 009	Hatten	Oldenburg (Oldenburg)	10 264	2904

Schlüssel- nummer	Gemeinde	Kreis/Landkreis	Bevöl- kerung	Post- leitz- zahl
09 1 79 128	Hattenhofen	Fürstenfeldbruck	1 210	8081
08 1 17 029	Hattenhofen	Göppingen	2 910	7323
06 4 36 005	Hattersheim am Main, Stadt	Main-Taunus-Kreis	23 675	6234
07 1 43 235	Hattert	Westerwaldkreis	1 665	5239
07 1 34 034	Hattgenstein	Birkenfeld	299	6589
05 9 54 016	Hattlingen, Stadt	Ennepe-Ruhr-Kreis	58 241	4320
03 1 56 008	Hattorf am Harz	Osterode am Harz	4 305	3415
01 0 54 042	Hattstedt	Nordfriesland	1 891	2251
01 0 54 043	Hattstedtermarsch	Nordfriesland	325	2251
07 3 34 009	Hatzenbühl	Germersheim	2 447	6729
06 6 35 014	Hatzfeld (Eder), Stadt	Waldeck-Frankenberg	3 315	3559
07 3 40 014	Hauenstein	Pirmasens	4 218	6746
16 0 33 250	Haufeld	Rudolstadt	138	6821
09 5 77 138	Haundorf	Weißenburg-Gunzenhausen	2 125	8827
06 6 32 007	Hauneck	Hersfeld-Rotenburg	3 431	6431
06 6 32 008	Haunetal	Hersfeld-Rotenburg	3 219	6419
09 7 73 137	Haunsheim	Dillingen a.d. Donau	1 548	8881
14 0 46 070	Hauptmannsgrün	Reichenbach	590	9801
07 3 35 012	Hauptstuhl	Kaiserslautern	1 090	6791
07 1 35 040	Hauroth	Cochem-Zell	269	5441
08 3 17 041	Hausach, Stadt	Ortenaukreis	5 353	7613
07 1 40 047	Hausbay	Rhein-Hunsrück-Kreis	179	5449
14 0 48 200	Hausdorf	Rochlitz	1 105	9291
14 0 20 210	Hausdorf	Dippoldiswalde	226	8231
14 0 35 220	Hausdorf	Kamenz	213	8291
09 6 73 129	Hausen	Rhön-Grabfeld	820	8741
09 6 76 128	Hausen	Miltenberg	1 821	8751
16 0 44 240	Hausen	Worbis	433	5601
09 2 73 125	Hausen	Kelheim	1 780	8421
09 4 74 134	Hausen	Forchheim	3 118	8551
07 1 34 035	Hausen	Birkenfeld	232	6571
07 1 38 007	Hausen (Wied)	Neuwied	1 648	5461
08 4 25 055	Hausen am Bussen	Alb-Donau-Kreis	213	7932
08 4 17 029	Hausen am Tann	Zollernalbkreis	439	7461
09 6 79 143	Hausen b. Würzburg	Würzburg	2 105	8702
08 3 36 036	Hausen im Wiesental	Lörrach	2 331	7862
08 3 27 023	Hausen ob Verena	Tuttlingen	638	7201
09 1 82 119	Hausham	Miesbach	7 894	8164
15 2 11 100	Hausneindorf	Aschersleben	972	4321

4 Gemeinden in alphabetischer Ordnung mit Schlüsselnummer,
Bevölkerung und Postleitzahl am 31.12.1990

H

Schlüssel- nummer	Gemeinde	Kreis/Landkreis	Bevöl- kerung	Post- leitzahl
16 0 26 170	Haussömmern	Langensalza	265	5821
07 1 37 034	Hausten	Mayen-Koblenz	303	5441
07 3 36 035	Hausweiler	Kusel	82	6758
16 0 14 140	Hauteroda	Artern	657	4731
09 2 75 126	Hauzenberg, Stadt	Passau	12 159	8395
01 0 53 052	Havekost	Herzogtum Lauenburg	125	2053
15 3 21 020	Havelberg, Stadt	Havelberg	7 875	3530
03 1 58 016	Haverlah	Wolfenbüttel	1 485	3324
01 0 59 037	Havetoft	Schleswig-Flensburg	806	2381
01 0 59 038	Havetoftloft	Schleswig-Flensburg	813	2381
05 5 58 020	Havixbeck	Coesfeld	10 212	4409
09 7 78 149	Hawangen	Unterallgäu	1 069	8941
08 4 15 034	Hayingen, Stadt	Reutlingen	2 125	7427
15 2 37 220	Hayn/ Harz	Sangerhausen	699	4711
16 0 44 250	Haynrode	Worbis	832	5601
15 2 46 130	Haynsburg	Zeitz	544	4901
16 0 27 140	Heberndorf	Lobenstein	316	6861
09 2 77 124	Hebertsfelden	Rottal-Inn	3 562	8333
09 1 74 122	Hebertshausen	Dachau	4 395	8061
08 4 17 031	Hechingen, Stadt	Zollernalbkreis	16 870	7450
03 3 52 020	Hechthausen	Cuxhaven	3 415	2174
12 0 12 200	Heckelberg	Bad Freienwalde	633	1311
07 1 40 048	Hecken	Rhein-Hunsrück-Kreis	140	6544
07 1 31 027	Heckenbach	Ahrweiler	234	5481
07 2 31 050	Heckenmünster	Bernkastel-Wittlich	111	5561
07 2 32 236	Heckhuscheid	Bitburg-Prüm	186	5541
15 3 39 100	Hecklingen, Stadt	Stäbfurt	3 627	3257
07 2 35 040	Heddert	Trier-Saarburg	239	5509
08 2 26 027	Heddesbach	Rhein-Neckar-Kreis	463	6932
08 2 26 028	Heddesheim	Rhein-Neckar-Kreis	10 826	6805
03 1 58 017	Hedeper	Wolfenbüttel	650	3341
15 2 11 110	Hedersleben	Aschersleben	1 960	4326
15 2 15 140	Hedersleben	Eisleben	1 207	4251
01 0 51 043	Hedwigenkoog	Dithmarschen	263	2242
01 0 56 022	Heede	Pinneberg	615	2202
03 4 54 020	Heede	Emsland	1 626	2992
05 5 54 024	Heek	Borken	7 120	4438
03 2 56 012	Heemsen	Nienburg (Weser)	1 422	3071
03 1 58 018	Heere	Wolfenbüttel	1 085	3327

Schlüssel- nummer	Gemeinde	Kreis/Landkreis	Bevöl- kerung	Post- leitz- zahl
15 3 40 210	Heeren	Stendal	467	3501
03 3 52 021	Heerstedt	Cuxhaven	468	2855
14 0 50 100	Heeslicht	Sebnitz	417	8351
03 3 57 021	Heeslingen	Rotenburg (Wümme)	4 141	2730
03 2 57 012	Heeßen	Schaumburg	1 397	3064
07 3 36 036	Hefersweiler	Kusel	564	6759
03 2 55 017	Hehlen	Holzminde	2 215	3452
16 0 43 250	Heichelheim	Weimar	293	5301
01 0 51 044	Heide, Stadt	Dithmarschen	20 659	2240
09 5 76 126	Heideck, Stadt	Roth	4 441	8548
01 0 62 031	Heidekamp	Stormarn	330	2067
08 2 21 000	Heidelberg, Stadt	Stadtkreis	136 796	6900
15 1 13 130	Heideloh	Bitterfeld	234	4401
05 5 54 028	Heiden	Borken	6 888	4284
03 3 53 018	Heidenau	Harburg	1 635	2111
14 0 44 280	Heidenau, Stadt	Pirna	19 980	8312
07 2 31 204	Heidenburg	Bernkastel-Wittlich	709	5509
08 1 35 019	Heidenheim an der Brenz, Stadt	Heidenheim	50 532	7920
09 5 77 140	Heidenheim, Markt	Weißenburg-Gunzenhausen	2 780	8824
06 4 39 005	Heidenrod	Rheingau-Taunus-Kreis	7 473	6209
14 0 39 110	Heidersdorf	Marienberg	1 053	9334
07 3 39 027	Heidesheim am Rhein	Mainz-Bingen	6 343	6501
01 0 56 023	Heidgraben	Pinneberg	1 898	2082
13 0 22 270	Heidhof	Ludwigslust	361	2801
01 0 60 037	Heidmoor	Segeberg	241	2359
01 0 60 038	Heidmühlen	Segeberg	609	2351
07 2 31 051	Heidweiler	Bernkastel-Wittlich	176	5561
09 6 71 126	Heigenbrücken	Aschaffenburg	2 470	8751
01 0 57 025	Heikendorf	Plön	7 806	2305
07 2 32 047	Heilbach	Bitburg-Prüm	144	5529
07 1 43 026	Heilberscheid	Westerwaldkreis	518	5431
08 1 21 000	Heilbronn, Stadt	Stadtkreis	115 843	7100
07 2 32 048	Heilenbach	Bitburg-Prüm	119	5521
08 4 35 020	Heiligenberg	Bodenseekreis	2 596	7799
15 3 31 350	Heiligenfelde	Osterburg	263	3541
12 0 47 160	Heiligengrabe	Wittstock	1 011	1931
01 0 55 021	Heiligenhafen, Stadt	Ostholstein	8 938	2447
13 0 13 120	Heiligenhagen	Bad Doberan	391	2561
05 1 58 012	Heiligenhaus, Stadt	Mettmann	29 715	5628

4 Gemeinden in alphabetischer Ordnung mit Schlüsselnummer,
Bevölkerung und Postleitzahl am 31.12.1990

H

Schlüssel- nummer	Gemeinde	Kreis/Landkreis	Bevöl- kerung	Post- leitz- zahl
07 3 35 013	Heiligenmoschel	Kaiserslautern	564	6751
07 1 43 027	Heiligenroth	Westerwaldkreis	1 340	5431
09 4 71 142	Heiligenstadt i. OFr., Markt	Bamberg	3 566	8551
16 0 22 240	Heiligenstadt, Heilbad, Stadt	Heiligenstadt	15 894	5630
01 0 61 034	Heiligenstedten	Steinburg	1 191	2210
01 0 61 035	Heiligenstedtenerkamp	Steinburg	589	2210
15 2 22 170	Heiligenthal	Hettstedt	1 098	4271
08 2 26 029	Heiligkreuzsteinach	Rhein-Neckar-Kreis	2 664	6901
16 0 33 260	Heilingen	Rudolstadt	334	6821
16 0 33 270	Heilsberg	Rudolstadt	230	6821
09 5 71 165	Heilsbronn, Stadt	Ansbach	7 953	8807
01 0 62 032	Heilshoop	Stormarn	526	2401
07 1 34 036	Heimbach	Birkenfeld	1 384	6589
05 3 58 012	Heimbach, Stadt	Düren	4 405	5169
07 1 43 236	Heimborn	Westerwaldkreis	254	5239
09 6 71 127	Heimbuchenthal	Aschaffenburg	2 249	8751
15 3 43 140	Heimburg	Wernigerode	1 035	3721
09 7 76 114	Heimenkirch, Markt	Lindau (Bodensee)	3 260	8999
09 7 78 150	Heimertingen	Unterallgäu	1 453	8941
08 2 36 025	Heimsheim, Stadt	Enzkreis	4 711	7258
07 1 33 041	Heimweiler	Bad Kreuznach	425	6570
03 2 55 018	Heinade	Holzwinden	1 061	3457
03 3 59 024	Heinbockel	Stade	876	2164
12 0 23 150	Heinersbrück	Forst	615	7521
12 0 24 200	Heinersdorf	Fürstenwalde	1 229	1241
16 0 40 110	Heinersdorf	Sonneberg	828	6401
16 0 27 150	Heinersdorf	Lobenstein	425	6851
14 0 42 180	Heinersgrün	Oelsnitz	156	9921
09 4 72 150	Heinersreuth	Bayreuth	3 685	8581
08 1 17 030	Heiningen	Göppingen	5 156	7326
03 1 58 019	Heiningen	Wolfenbüttel	633	3344
01 0 58 074	Heinkenborstel	Rendsburg-Eckernförde	180	2354
15 3 45 110	Heinrichsberg	Wolmirstedt	378	3211
12 0 35 250	Heinrichsdorf	Neuruppin	213	1951
14 0 33 060	Heinrichsort	Hohenstein-Ernstthal	1 183	9271
13 0 38 080	Heinrichsruh	Ueckermünde	286	2111
09 6 71 128	Heinrichsthal	Aschaffenburg	982	8752
13 0 38 090	Heinrichswalde	Ueckermünde	639	2111
05 3 70 016	Heinsberg, Stadt	Heinsberg	37 305	5138

Schlüssel- nummer	Gemeinde	Kreis/Landkreis	Bevöl- kerung	Post- leitzahl
03 2 55 019	Heinsen	Holzminen	962	3451
07 1 40 049	Heinzenbach	Rhein-Hunsrück-Kreis	364	6541
07 1 33 042	Heinzenberg	Bad Kreuznach	26	6570
07 3 36 038	Heinzenhausen	Kusel	256	6758
07 2 32 238	Heisdorf	Bitburg-Prüm	104	5544
01 0 56 024	Heist	Pinneberg	2 139	2081
07 1 41 053	Heistenbach	Rhein-Lahn-Kreis	951	6251
08 3 15 050	Heitersheim, Stadt	Breisgau-Hochschwarzwald	4 814	7843
14 0 17 120	Helbigsdorf	Brand-Erbisdorf	458	9201
14 0 26 170	Helbigsdorf	Freital	574	8211
15 2 15 150	Helbra	Eisleben	5 814	4253
16 0 23 320	Heildburg, Stadt	Hildburghausen	1 192	6112
09 1 83 120	Heidenstein	Mühdorf a. Inn	2 106	8251
16 0 14 150	Heidrunen, Stadt	Artern	2 853	4733
07 1 43 028	Helferskirchen	Westerwaldkreis	941	5419
01 0 56 025	Helgoland	Pinneberg	1 755	2192
12 0 40 180	Helle	Pritzwalk	460	1921
07 1 43 237	Hellenhahn-Schellenberg	Westerwaldkreis	1 153	5439
05 3 66 020	Heilenthal	Euskirchen	8 317	5374
07 1 34 037	Heilertshausen	Birkenfeld	182	6581
16 0 23 330	Heilingen	Hildburghausen	567	6111
01 0 51 045	Heilschen-Heringsand-Unterschaar	Dithmarschen	159	2244
03 3 57 022	Heilwege	Rotenburg (Wümme)	859	2724
09 4 75 136	Helmbrechts, Stadt	Hof	10 132	8662
07 1 32 047	Helmenzen	Altenkirchen (Westerwald)	612	5231
07 1 32 048	Helmeroth	Altenkirchen (Westerwald)	208	5231
16 0 36 120	Helmers	Schmalkalden	251	6081
16 0 28 210	Helmershausen	Meiningen	791	6101
16 0 44 260	Helmsdorf	Worbis	571	5601
14 0 50 110	Helmsdorf b. Pirna	Sebnitz	916	8351
14 0 45 130	Helmsgrün	Plauen	131	9901
16 0 27 160	Helmsgrün	Lobenstein	350	6851
09 6 79 144	Helmstadt, Markt	Würzburg	2 410	8702
08 2 26 106	Helmstadt-Bargen	Rhein-Neckar-Kreis	3 605	6928
03 1 54 010	Helmstedt, Stadt	Helmstedt	27 034	3330
01 0 57 026	Helmstorf	Plön	311	2322
03 2 57 013	Helpsen	Schaumburg	1 820	3068
13 0 36 170	Helpt	Strasburg	291	2151
06 6 33 012	Helsa	Kassel	6 166	3506

4 Gemeinden in alphabetischer Ordnung mit Schlüsselnummer,
Bevölkerung und Postleitzahl am 31.12.1990

H

Schlüssel- nummer	Gemeinde	Kreis/Landkreis	Bevöl- kerung	Post- leit- zahl
01 0 51 046	Helse	Dithmarschen	869	2222
07 3 40 015	Heltersberg	Pirmasens	2 090	6751
03 3 57 023	Helvesiek	Rotenburg (Wümme)	649	2727
09 3 75 148	Hemau, Stadt	Regensburg	6 998	8416
01 0 56 026	Hemdingen	Pinneberg	1 355	2081
05 9 62 016	Hemer, Stadt	Märkischer Kreis	34 412	5870
09 5 72 130	Hemhofen	Erlangen-Höchstädt	4 791	8551
16 0 14 160	Hemleben	Artern	323	4731
01 0 51 047	Hemme	Dithmarschen	527	2241
07 1 32 049	Hemmelzen	Altenkirchen (Westerwald)	260	5231
09 5 75 130	Hemmersheim	Neustadt a.d.Aisch-Bad Windsheim	686	8701
03 2 53 006	Hemmingen	Hannover	16 133	3005
08 1 18 027	Hemmingen	Ludwigsburg	7 103	7254
01 0 51 048	Hemmingstedt	Dithmarschen	2 872	2248
03 3 52 022	Hemmoor, Stadt	Cuxhaven	7 710	2170
08 2 26 031	Hemsbach, Stadt	Rhein-Neckar-Kreis	12 695	6944
03 3 57 024	Hemsbünde	Rotenburg (Wümme)	1 081	2725
03 3 57 025	Hemslingen	Rotenburg (Wümme)	1 272	2725
03 2 51 019	Hemslöh	Diepholz	622	2841
15 3 16 060	Hemstedt	Gardelegen	349	3571
07 1 40 050	Henau	Rhein-Hunsrück-Kreis	187	6545
09 6 73 130	Hendungen	Rhön-Grabfeld	1 044	8741
09 5 74 131	Henfenfeld	Nürnberger Land	1 887	8561
16 0 23 340	Henfstädt	Hildburghausen	418	6111
16 0 33 280	Hengelbach	Rudolstadt	73	6821
09 2 71 125	Hengersberg, Markt	Deggendorf	6 356	8355
16 0 28 220	Henneberg	Meiningen	568	6101
05 3 82 020	Hennef (Sieg), Stadt	Rhein-Sieg-Kreis	32 521	5202
12 0 22 280	Hennersdorf	Finsterwalde	299	7971
14 0 20 220	Hennersdorf	Dippoldiswalde	505	8231
14 0 24 200	Hennersdorf	Flöha	355	9381
12 0 33 140	Hennickendorf	Luckenwalde	389	1711
12 0 45 150	Hennickendorf	Strausberg	3 329	1262
12 0 36 160	Hennigsdorf b. Berlin, Stadt	Oranienburg	24 387	1422
15 3 36 270	Henningen	Salzwedel	243	3561
16 0 26 180	Henningsleben	Langensalza	278	5821
01 0 61 036	Hennstedt	Steinburg	532	2211
01 0 51 049	Hennstedt	Dithmarschen	1 757	2246
07 1 33 043	Hennweiler	Bad Kreuznach	1 233	6576

Schlüssel- nummer	Gemeinde	Kreis/Landkreis	Bevöl- kerung	Post- leitzahl
16 0 38 180	Henschleben	Sömmerda	402	5231
07 3 36 037	Henschtal	Kusel	403	6791
01 0 60 039	Henstedt-Ulzburg	Segeberg	21 402	2359
07 2 35 043	Hentern	Trier-Saarburg	347	5504
12 0 21 150	Henzendorf	Eisenhüttenstadt	130	1221
09 1 76 131	Hepberg	Eichstätt	1 878	8071
06 4 31 011	Heppenheim (Bergstraße), Kreisstadt	Bergstraße	23 859	6148
03 3 57 026	Hepstedt	Rotenburg (Wümme)	853	2733
12 0 28 130	Herbersdorf	Jüterbog	120	1701
08 4 37 044	Herbertingen	Sigmaringen	4 206	7944
08 3 16 017	Herbolzheim, Stadt	Emmendingen	8 271	7834
07 1 34 038	Herborn	Birkenfeld	496	6581
06 5 32 012	Herborn, Stadt	Lahn-Dill-Kreis	20 909	6348
08 1 35 020	Herbrechtingen, Stadt	Heidenheim	12 626	7922
16 0 26 190	Herbsleben	Langensalza	2 902	5824
09 6 73 131	Herbstadt	Rhön-Grabfeld	724	8741
06 5 35 008	Herbststein, Stadt	Vogelsbergkreis	5 035	6422
07 2 32 049	Herbstmühle	Bitburg-Prüm	36	5529
07 3 36 039	Herchweiler	Kusel	523	6799
16 0 16 320	Herda	Eisenach	957	5901
05 9 54 020	Herdecke, Stadt	Ennepe-Ruhr-Kreis	26 184	5804
07 1 32 050	Herdorf, Stadt	Altenkirchen (Westerwald)	7 419	5243
08 4 37 124	Herdwangen-Schönach	Sigmaringen	2 581	7796
09 7 72 156	Heretsried	Augsburg	962	8901
05 7 58 012	Herford, Stadt	Herford	63 893	4900
07 2 32 050	Herforst	Bitburg-Prüm	850	5522
09 7 76 131	Hergatz	Lindau (Bodensee)	2 214	8994
07 1 33 044	Hergenfeld	Bad Kreuznach	435	6531
07 1 43 238	Hergenroth	Westerwaldkreis	355	5438
09 7 76 115	Hergensweiler	Lindau (Bodensee)	1 480	8997
07 3 37 037	Hergersweiler	Südliche Weinstraße	205	6741
15 2 15 160	Hergisdorf	Eisleben	2 201	4254
06 6 32 009	Heringen (Werra), Stadt	Hersfeld-Rotenburg	8 935	6432
16 0 31 220	Heringen/ Helme, Stadt	Nordhausen	2 662	5504
01 0 55 022	Heringsdorf	Ostholstein	1 018	2444
13 0 41 090	Heringsdorf, Seebad	Wolgast	3 823	2255
07 2 35 044	Herl	Trier-Saarburg	245	5501
14 0 45 140	Herlasgrün	Plauen	586	9901
06 6 36 005	Herleshausen	Werra-Meißner-Kreis	3 030	3443

4 Gemeinden in alphabetischer Ordnung mit Schlüsselnummer,
Bevölkerung und Postleitzahl am 31.12.1990

H

Schlüssel- nummer	Gemeinde	Kreis/Landkreis	Bevöl- kerung	Post- leitzahl-
03 3 51 013	Hermannsburg	Celle	7 972	3102
14 0 11 140	Hermannsdorf	Annaberg	921	9301
16 0 28 230	Hermannsfeld	Meiningen	497	6101
08 1 35 021	Hermaringen	Heidenheim	2 234	7921
15 2 22 180	Hermerode	Hettstedt	135	4721
07 3 40 016	Hermersberg	Pirmasens	1 830	6791
12 0 45 160	Hermersdorf-Obersdorf	Strausberg	689	1278
07 2 35 045	Hermeskeil, Stadt	Trier-Saarburg	5 592	5508
16 0 19 200	Hermsdorf	Gera	137	4901
15 3 45 120	Hermsdorf	Wolmirstedt	467	3211
14 0 22 200	Hermsdorf	Dresden	1 406	8101
14 0 33 070	Hermsdorf	Hohenstein-Ernstthal	809	9271
14 0 32 210	Hermsdorf b. Mittweida	Hainichen	217	9251
12 0 43 180	Hermsdorf b. Ruhland	Senftenberg	730	7801
16 0 41 130	Hermsdorf, Stadt	Stadtroda	10 254	6530
14 0 20 230	Hermsdorf/ Erzgeb.	Dippoldiswalde	972	8232
14 0 34 120	Hermsdorf/ Spree	Hoyerswerda	315	7701
14 0 42 190	Hermsgrün-Wohlbach	Oelsnitz	307	9931
16 0 12 110	Hermstedt	Apolda	207	5321
05 9 16 000	Herne, Stadt	Kreisfreie Stadt	178 132	4690
07 1 41 054	Herold	Rhein-Lahn-Kreis	369	5429
14 0 57 100	Herold	Zschopau	1 433	9375
16 0 29 170	Heroldshausen	Mühlhausen	228	5701
09 4 74 135	Heroldsbach	Forchheim	4 065	8551
09 5 72 131	Heroldsberg, Markt	Erlangen-Höchstadt	6 672	8501
08 4 25 139	Heroldstatt	Alb-Donau-Kreis	2 028	7424
16 0 28 240	Herpf	Meiningen	984	6101
16 0 31 230	Herreden	Nordhausen	455	5501
07 3 36 040	Herren-Sulzbach	Kusel	208	6759
08 1 15 021	Herrenberg, Stadt	Böblingen	27 344	7033
15 2 28 150	Herrengosserstedt	Naumburg	678	4801
16 0 20 270	Herrenhof	Gotha	847	5801
07 1 37 035	Herresbach	Mayen-Koblenz	438	5441
16 0 12 120	Herressen	Apolda	682	5321
09 5 71 166	Herrieden, Stadt	Ansbach	6 616	8808
08 3 37 049	Herrischried	Waldshut	2 333	7881
16 0 31 240	Herrmannsacker	Nordhausen	361	5501
09 2 73 127	Herrngiersdorf	Kelheim	1 011	8301
14 0 38 200	Herrnhut, Stadt	Löbau	1 747	8709

Schlüssel- nummer	Gemeinde	Kreis/Landkreis	Bevöl- kerung	Post- leitzahl-
16 0 38 190	Herrnschwende	Sömmerda	374	5231
09 1 88 124	Herrsching a. Ammersee	Starnberg	8 294	8036
07 1 34 039	Herrstein	Birkenfeld	843	6583
09 5 74 132	Hersbruck, Stadt	Nürnberger Land	11 961	8562
07 1 43 029	Herschbach	Westerwaldkreis	2 425	5419
07 1 43 239	Herschbach (Oberwesterwald)	Westerwaldkreis	794	5431
07 3 40 017	Herschberg	Pirmasens	887	6791
07 1 31 028	Herschbroich	Ahrweiler	293	5488
16 0 24 140	Herschdorf	Ilmenau	1 063	6301
16 0 34 130	Herschdorf b. Leutenberg	Saalfeld	57	6801
16 0 32 150	Herschdorf b. Pößneck	Pößneck	307	6841
05 9 62 020	Herscheid	Märkischer Kreis	7 141	5974
07 3 36 041	Herschweiler-Pettersheim	Kusel	1 403	6799
07 2 32 332	Hersdorf	Bitburg-Prüm	369	5541
05 5 62 020	Herten, Stadt	Recklinghausen	69 245	4352
14 0 38 210	Herwigsdorf	Löbau	1 243	8701
07 3 32 026	Herxheim am Berg	Bad Dürkheim	547	6719
07 3 37 038	Herxheim bei Landau/ Pfalz	Südliche Weinstraße	9 284	6742
07 3 37 039	Herxheimweyher	Südliche Weinstraße	482	6742
12 0 14 310	Herzberg	Beeskow	612	1231
12 0 35 260	Herzberg	Neuruppin	689	1951
13 0 27 090	Herzberg	Parchim	548	2851
03 1 56 009	Herzberg am Harz, Stadt	Osterode am Harz	16 638	3420
12 0 27 240	Herzberg/ Elster, Stadt	Herzberg	9 326	7930
05 7 54 020	Herzebrock-Clarholz	Gütersloh	13 351	4836
07 2 32 240	Herzfeld	Bitburg-Prüm	34	5541
13 0 27 100	Herzfeld	Parchim	331	2851
12 0 46 240	Herzfelde	Templin	330	2091
12 0 45 170	Herzfelde	Strausberg	1 967	1264
01 0 61 037	Herzhorn	Steinburg	1 061	2209
03 4 54 021	Herzlake	Emsland	3 324	4479
09 5 72 132	Herzogenaurach, Stadt	Erlangen-Höchstädt	20 464	8522
05 3 54 016	Herzogenrath, Stadt	Aachen	44 284	5120
12 0 11 310	Herzsprung	Angermünde	224	1321
12 0 47 170	Herzsprung	Wittstock	321	1931
03 4 57 010	Hesel	Leer	3 309	2954
03 2 57 014	Hespe	Schaumburg	1 612	3061
16 0 23 360	Heßberg	Hildburghausen	727	6111
09 5 72 133	Heßdorf	Erlangen-Höchstädt	2 918	8521

4 Gemeinden in alphabetischer Ordnung mit Schlüsselnummer,
Bevölkerung und Postleitzahl am 31.12.1990

H

Schlüssel- nummer	Gemeinde	Kreis/Landkreis	Bevöl- kerung	Post- leitz- zahl
15 3 19 200	Hessen	Halberstadt	1 579	3605
06 4 37 008	Hesseneck	Odenwaldkreis	763	6121
16 0 31 250	Hesserode	Nordhausen	537	5501
07 3 38 012	Heßheim	Ludwigshafen	3 122	6717
08 1 18 028	Hessigheim	Ludwigsburg	1 941	7121
06 6 36 006	Hessisch Lichtenau, Stadt	Werra-Meißner-Kreis	14 330	3436
03 2 52 007	Hessisch Oldendorf, Stadt	Hamel-Pyrmont	18 088	3253
16 0 36 140	Heßles	Schmalkalden	383	6081
07 1 35 041	Hesweiler	Cochem-Zell	142	5588
15 2 11 120	Heteborn	Aschersleben	451	4321
01 0 56 027	Hettingen	Pinneberg	1 112	2081
16 0 43 260	Hetschburg	Weimar	222	5301
07 3 40 018	Hettenhausen	Pirmasens	268	6791
07 3 32 027	Hettenleidelheim	Bad Dürkheim	3 128	6719
07 1 34 040	Hettenrodt	Birkenfeld	729	6581
09 1 86 126	Hettenshausen	Pfaffenhofen a.d. Ilm	1 785	8068
08 4 37 047	Hettingen, Stadt	Sigmaringen	1 986	7481
09 6 79 146	Hettstadt	Würzburg	2 551	8702
15 2 22 190	Hettstedt, Stadt	Hettstedt	21 042	4270
14 0 25 100	Hetzdorf	Freiberg	947	9201
16 0 17 180	Hetzdorf	Eisenberg	106	6521
07 2 31 053	Hetzerath	Bernkastel-Wittlich	1 810	5567
09 4 74 137	Hetzles	Forchheim	1 141	8524
16 0 23 380	Heubach	Hildburghausen	944	6121
08 1 36 028	Heubach, Stadt	Ostalbkreis	9 514	7072
16 0 40 120	Heubisch	Sonneberg	461	6401
06 5 31 007	Heuchelheim	Gießen	7 338	6301
07 3 38 013	Heuchelheim bei Frankenthal	Ludwigshafen	1 252	6711
07 3 37 040	Heuchelheim-Klingen	Südliche Weinstraße	890	6741
08 1 36 029	Heuchlingen	Ostalbkreis	1 698	7071
15 2 46 140	Heuckewalde	Zeitz	465	4901
15 3 43 150	Heudeber	Wernigerode	1 330	3704
14 0 16 210	Heuersdorf	Borna	329	7201
03 2 57 015	Heuerßen	Schaumburg	895	3061
16 0 37 110	Heukewalde	Schmölln	216	7421
07 1 32 051	Heupelzen	Altenkirchen (Westerwald)	203	5231
06 4 38 005	Heusenstamm, Stadt	Offenbach	18 584	6056
09 6 73 133	Heustreu	Rhön-Grabfeld	1 201	8741
10 0 41 513	Heusweiler	Stadtverband Saarbrücken	20 254	6601

Schlüssel- nummer	Gemeinde	Kreis/Landkreis	Bevöl- kerung	Post- leitzahl
16 0 22 250	Heuthen	Heiligenstadt	818	5631
08 3 15 051	Heuweiler	Breisgau-Hochschwarzwald	932	7803
07 1 43 240	Heuzert	Westerwaldkreis	156	5238
16 0 24 150	Heyda	Ilmenau	450	6301
14 0 47 140	Heyda	Riesa	349	8401
03 2 55 020	Heyen	Holzminde	576	3452
16 0 29 180	Heyerode	Mühlhausen	2 710	5703
16 0 37 120	Heyersdorf	Schmölln	181	7421
16 0 14 170	Heygendorf	Artern	835	4731
14 0 40 130	Heynitz	Meißen	1 430	8251
05 7 58 016	Hiddenseen	Herford	19 945	4901
13 0 32 190	Hiddensee	Rügen	1 261	2346
14 0 25 110	Hilbersdorf	Freiburg	1 383	9206
16 0 19 210	Hilbersdorf	Gera	231	6501
05 9 70 020	Hilchenbach, Stadt	Siegen-Wittgenstein	15 905	5912
16 0 23 390	Hildburghausen, Stadt	Hildburghausen	11 384	6110
16 0 29 190	Hildebrandshausen	Mühlhausen	404	5701
05 1 58 016	Hilden, Stadt	Mettmann	54 782	4010
06 6 31 012	Hilders	Fulda	4 967	6414
03 2 54 021	Hildesheim, Stadt	Hildesheim	105 291	3200
08 1 15 022	Hildrichshausen	Böblingen	3 061	7041
07 1 32 052	Hilgenroth	Altenkirchen (Westerwald)	274	5231
03 2 56 013	Hilgermissen	Nienburg (Weser)	2 020	2812
07 1 43 030	Hilgert	Westerwaldkreis	1 277	5411
09 1 74 147	Hilgertshausen-Tandern	Dachau	2 584	8893
03 4 54 022	Hilkenbrook	Emsland	650	2993
05 7 70 012	Hille	Minden-Lübbecke	14 727	4955
03 1 51 012	Hillerse	Gifhorn	1 908	3171
15 3 20 320	Hillersleben	Haldensleben	897	3241
07 3 39 028	Hillesheim	Mainz-Bingen	586	6521
07 2 33 029	Hillesheim	Daun	2 546	5533
01 0 51 050	Hillgroven	Dithmarschen	90	2244
12 0 27 250	Hillmersdorf	Herzberg	219	7901
07 1 43 031	Hillscheid	Westerwaldkreis	2 511	5416
14 0 57 110	Hilmersdorf	Zschopau	935	9361
09 5 76 127	Hilpoltstein, Stadt	Roth	10 781	8543
07 2 31 054	Hilscheid	Bernkastel-Wittlich	282	5509
07 3 40 019	Hilst	Pirmasens	387	6781
09 7 72 157	Hilttenfingen	Augsburg	1 327	8931

4 Gemeinden in alphabetischer Ordnung mit Schlüsselnummer,
Bevölkerung und Postleitzahl am 31.12.1990

H

Schlüssel- nummer	Gemeinde	Kreis/Landkreis	Bevöl- kerung	Post- leitz- zahl
03 4 59 022	Hilter am Teutoburger Wald	Osnabrück	8 908	4517
09 4 74 138	Hiltspoltstein, Markt	Forchheim	1 397	8551
08 3 35 035	Hilzingen	Konstanz	6 631	7709
03 3 60 011	Himbergen	Uelzen	1 564	3119
14 0 48 210	Himmelhartha	Rochlitz	48	9291
09 4 77 121	Himmelkron	Kuimbach	3 013	8581
12 0 25 250	Himmelpfort	Gransee	560	1431
03 3 59 025	Himmelpforten	Stade	3 834	2167
09 6 77 142	Himmelstadt	Main-Spessart	1 588	8702
07 1 41 055	Himmighofen	Rhein-Lahn-Kreis	337	5429
09 7 80 123	Hindelang, Markt	Oberallgäu	4 881	8973
12 0 18 240	Hindenberg	Calau	139	7541
12 0 35 270	Hindenberg	Neuruppin	120	1951
15 3 31 360	Hindenburg	Osterburg	422	3501
01 0 61 038	Hingstheide	Steinburg	66	2218
13 0 39 140	Hinrichshagen	Waren	194	2061
13 0 17 170	Hinrichshagen	Greifswald	323	2201
13 0 36 190	Hinrichshagen	Strasburg	332	2151
15 1 26 210	Hinsdorf	Köthen	554	4371
03 4 52 011	Hinte	Aurich	7 217	2973
14 0 50 120	Hinterhermsdorf	Sebnitz	843	8361
16 0 42 190	Hinternah	Suhl	1 557	6051
09 2 72 126	Hinterschmiding	Freyung-Grafenau	2 261	8391
13 0 38 100	Hintersee	Ueckermünde	404	2111
07 1 34 041	Hintertiefenbach	Birkenfeld	363	6580
07 3 40 020	Hinterweidenthal	Pirmasens	1 766	6787
07 2 33 030	Hinterweiler	Daun	233	5531
08 3 15 052	Hinterzarten	Breisgau-Hochschwarzwald	2 265	7824
07 2 35 046	Hinzenburg	Trier-Saarburg	170	5501
07 2 35 047	Hinzert-Pöler	Trier-Saarburg	328	5509
07 3 36 042	Hinzweiler	Kusel	441	6759
03 3 57 027	Hipstedt	Rotenburg (Wümme)	1 189	2740
08 4 16 018	Hirrlingen	Tübingen	2 258	7401
09 4 71 145	Hirschaid, Markt	Bamberg	9 448	8606
09 3 71 127	Hirschau, Stadt	Amberg-Weizbach	6 267	8452
09 3 71 128	Hirschbach	Amberg-Weizbach	1 318	8459
14 0 20 240	Hirschbach	Dippoldiswalde	464	8231
16 0 42 200	Hirschbach	Suhl	390	6051
07 1 41 057	Hirschberg	Rhein-Lahn-Kreis	419	6251

Schlüssel- nummer	Gemeinde	Kreis/Landkreis	Bevöl- kerung	Post- leitzahl-
08 2 26 107	Hirschberg an der Bergstraße	Rhein-Neckar-Kreis	9 799	6945
16 0 35 180	Hirschberg, Stadt	Schleiz	2 290	6553
16 0 23 410	Hirschendorf	Hildburghausen	239	6121
16 0 19 220	Hirschfeld	Gera	128	6501
14 0 58 130	Hirschfeld	Zwickau	791	9501
14 0 25 120	Hirschfeld	Freiberg	719	9201
12 0 13 180	Hirschfeld	Bad Liebenwerda	1 588	7901
07 1 40 053	Hirschfeld (Hunsrück)	Rhein-Hunsrück-Kreis	324	6541
12 0 16 110	Hirschfelde	Bernau	376	1291
14 0 56 080	Hirschfelde	Zittau	2 958	8804
06 4 31 012	Hirschhorn (Neckar), Stadt	Bergstraße	3 889	6932
07 3 35 014	Hirschhorn/ Pfalz	Kaiserslautern	681	6751
15 2 29 130	Hirschroda	Nebra	176	4801
07 3 40 021	Hirschthal	Pirmasens	109	6781
07 1 37 036	Hirten	Mayen-Koblenz	210	5441
07 1 32 053	Hirz-Maulsbach	Altenkirchen (Westerwald)	233	5231
16 0 34 140	Hirzbach	Saalfeld	83	6801
06 4 40 011	Hirzenhain	Wetteraukreis	2 833	6476
07 2 32 052	Hisel	Bitburg-Prüm	25	5525
03 3 55 018	Hittbergen	Lüneburg	675	2059
03 3 54 009	Hitzacker, Stadt	Lüchow-Dannenberg	4 845	3139
09 1 76 132	Hitzhofen	Eichstätt	2 021	8079
01 0 60 040	Hitzhusen	Segeberg	1 007	2357
15 1 47 140	Hobeck	Zerbst	531	3401
07 3 31 011	Hochborn	Alzey-Worms	360	6509
01 0 51 051	Hochdonn	Dithmarschen	1 140	2224
16 0 43 270	Hochdorf	Weimar	277	5301
08 1 16 027	Hochdorf	Esslingen	4 344	7311
08 4 26 058	Hochdorf	Biberach	1 920	7951
07 3 38 014	Hochdorf-Assenheim	Ludwigshafen	2 359	6701
16 0 20 280	Hochheim	Gotha	559	5801
06 4 36 006	Hochheim am Main, Stadt	Main-Taunus-Kreis	15 915	6203
14 0 14 310	Hochkirch	Bautzen	1 391	8601
07 2 31 056	Hochscheid	Bernkastel-Wittlich	215	5551
07 3 35 015	Hochspeyer	Kaiserslautern	4 452	6755
07 3 37 041	Hochstadt (Pfalz)	Südliche Weinstraße	2 267	6741
09 4 78 127	Hochstadt a. Main	Lichtenfels	1 713	8621
07 1 33 045	Hochstätten	Bad Kreuznach	656	6551
07 1 33 046	Hochstetten-Dhaun	Bad Kreuznach	1 599	6570

4 Gemeinden in alphabetischer Ordnung mit Schlüsselnummer,
Bevölkerung und Postleitzahl am 31.12.1990

H

Schlüssel- nummer	Gemeinde	Kreis/Landkreis	Bevöl- kerung	Post- leitz- zahl
08 2 26 032	Hockenheim, Stadt	Rhein-Neckar-Kreis	17 015	6832
16 0 34 150	Hockeroda	Saalfeld	211	6801
07 2 35 048	Hockweiler	Trier-Saarburg	185	5501
03 3 58 014	Hodenhagen	Soltau-Fallingb.	2 103	3035
01 0 61 039	Hodorf	Steinburg	188	2211
09 6 79 147	Höchberg, Markt	Würzburg	9 081	8706
08 3 37 051	Höchenschwand	Waldshut	2 099	7821
09 6 73 134	Höchheim	Rhön-Grabfeld	1 302	8741
06 4 37 009	Höchst 1. Odw.	Odenwaldkreis	9 027	6128
09 5 72 135	Höchstädt a.d. Aisch, Stadt	Erlangen-Höchstädt	11 756	8552
09 7 73 139	Höchstädt a.d. Donau, Stadt	Dillingen a.d. Donau	4 872	8884
09 4 79 126	Höchstädt 1. Fichtelgebirge	Wunsiedel 1. Fichtelgebirge	1 125	8671
07 2 33 215	Höchstberg	Daun	391	5441
07 1 43 241	Höchstenbach	Westerwaldkreis	665	5239
14 0 35 240	Höckendorf	Kamenz	616	8291
14 0 20 250	Höckendorf	Dippoldiswalde	1 133	8233
14 0 32 220	Höckendorf b. Waldheim	Hainichen	118	9251
15 3 20 330	Hödingen	Haldensleben	329	3241
14 0 32 230	Höfchen	Hainichen	228	9251
08 2 35 035	Höfen an der Enz	Calw	1 608	7545
03 3 51 014	Höfer	Celle	934	3101
14 0 30 290	Höfgen	Grimma	454	7241
01 0 54 045	Högel	Nordfriesland	371	2251
01 0 60 041	Högersdorf	Segeberg	265	2360
01 0 57 027	Högsdorf	Plön	377	2324
03 3 54 010	Höhbeck	Lüchow-Dannenberg	751	3131
07 3 40 022	Höheinöd	Pirmasens	1 378	6781
07 3 40 023	Höheischweiler	Pirmasens	851	6781
09 1 84 127	Höhenkirchen-Siegertsbrunn	München	6 583	8011
07 3 40 024	Höhrfröschchen	Pirmasens	816	6781
07 1 43 242	Höhn	Westerwaldkreis	3 080	5439
01 0 57 028	Höhndorf	Plön	318	2306
15 2 35 180	Höhnstedt	Saalkreis	1 663	4101
07 1 43 032	Höhr-Grenzhausen, Stadt	Westerwaldkreis	8 644	5410
07 1 41 058	Hömburg	Rhein-Lahn-Kreis	298	5409
16 0 40 360	Hönbach	Sonneberg	440	6400
16 0 29 200	Höngeda	Mühlhausen	755	5701
07 1 31 029	Hönningen	Ahrweiler	898	5481
12 0 45 180	Hönnow	Strausberg	2 195	1271

Schlüssel- nummer	Gemeinde	Kreis/Landkreis	Bevöl- kerung	Post- leitz- zahl
08 2 25 039	Höpfingen	Neckar-Odenwald-Kreis	2 876	6969
03 1 56 010	Hörden	Osterode am Harz	1 090	3421
07 3 34 011	Hördt	Germersheim	2 121	6729
09 1 78 132	Hörgertshausen	Freising	1 563	8051
07 3 33 030	Höringen	Donnersbergkreis	609	6751
12 0 43 190	Hörlitz	Senftenberg	1 065	7842
16 0 31 260	Hörningen	Nordhausen	183	5501
14 0 56 090	Hörnitz	Zittau	1 173	8801
01 0 54 046	Hörnum (Sylt)	Nordfriesland	874	2284
07 2 33 031	Hörscheid	Daun	124	5569
07 2 33 032	Hörschhausen	Daun	174	5569
16 0 20 290	Hörseigau	Gotha	1 323	5801
15 3 20 340	Hörsingen	Haldensleben	733	3241
05 5 66 016	Hörstel, Stadt	Steinfurt	15 772	4446
01 0 58 075	Hörsten	Rendsburg-Eckernförde	57	2371
01 0 59 123	Hörup	Schleswig-Flensburg	543	2391
09 6 71 130	Hörsbach, Markt	Aschaffenburg	12 373	8759
09 1 87 145	Höslwang	Rosenheim	994	8201
15 3 30 120	Hötensleben	Oschersleben	2 694	3235
09 5 77 141	Höttingen	Weißenburg-Gunzenhausen	1 087	8831
16 0 16 340	Hötzelsroda	Eisenach	744	5901
01 0 51 052	Hövede	Dithmarschen	61	2245
05 7 74 024	Hövelhof	Paderborn	13 346	4794
07 1 32 054	Hövels	Altenkirchen (Westerwald)	695	5249
15 3 31 370	Höwisch	Osterburg	139	3551
05 7 62 020	Höxter, Stadt	Höxter	33 079	3470
07 1 43 243	Hof	Westerwaldkreis	1 269	5439
14 0 43 180	Hof	Oschatz	1 361	7261
09 4 64 000	Hof, Stadt	Kreisfreie Stadt	52 913	8670
06 6 31 013	Hofbieber	Fulda	5 412	6417
07 1 31 030	Hoffeld	Ahrweiler	338	5489
01 0 58 076	Hoffeld	Rendsburg-Eckernförde	135	2352
06 6 33 013	Hofgeismar, Stadt	Kassel	15 015	3520
06 4 36 007	Hofheim am Taunus, Kreisstadt	Main-Taunus-Kreis	35 277	6238
09 6 74 149	Hofheim i. UFr., Stadt	Haßberge	5 077	8729
09 2 75 127	Hofkirchen, Markt	Passau	3 280	8359
09 1 81 124	Hofstetten	Landsberg a. Lech	1 477	8911
08 3 17 046	Hofstetten	Ortenaukreis	1 551	7612
08 3 17 047	Hohberg	Ortenaukreis	7 097	7609

4 Gemeinden in alphabetischer Ordnung mit Schlüsselnummer,
Bevölkerung und Postleitzahl am 31.12.1990

H

Schlüssel- nummer	Gemeinde	Kreis/Landkreis	Bevöl- kerung	Post- leit- zahl
14 0 55 130	Hohburg	Wurzen	1 517	7251
13 0 37 170	Hohen Demzin	Teterow	556	2151
12 0 36 180	Hohen Neuendorf b. Berlin	Oranienburg	8 243	1406
13 0 34 100	Hohen Pritz	Sternberg	438	2721
13 0 20 150	Hohen Spreng	Güstrow	510	2601
13 0 40 140	Hohen Viecheln	Wismar	628	2401
13 0 39 150	Hohen Wangelin	Waren	1 076	2061
07 3 31 041	Hohen-Sülzen	Alzey-Worms	559	6521
12 0 28 140	Hohenahlsdorf	Jüterbog	200	1701
06 5 32 013	Hohenahr	Lahn-Dill-Kreis	4 651	6331
09 7 79 162	Hohenaltheim	Donau-Ries	559	8861
01 0 61 040	Hohenaspe	Steinburg	1 743	2211
09 2 72 127	Hohenau	Freyung-Grafenau	3 337	8351
09 4 79 127	Hohenberg a.d. Eger, Stadt	Wunsiedel f. Fichtelgebirge	1 563	8591
15 3 31 380	Hohenberg-Krusemark	Osterburg	602	3501
16 0 29 210	Hohenbergen	Mühlhausen	192	5701
12 0 43 200	Hohenbocka	Senftenberg	1 099	7801
13 0 15 130	Hohenbollentin	Demmin	132	2031
12 0 36 170	Hohenbruch	Oranienburg	391	1401
12 0 31 240	Hohenbrück-Neu Schadow	Lübben	268	7551
13 0 15 140	Hohenbrünzow	Demmin	342	2031
09 1 84 129	Hohenbrunn	München	6 503	8011
12 0 27 260	Hohenbucko	Herzberg	636	7901
09 3 71 129	Hohenburg, Markt	Amberg-Weizbach	1 660	8451
15 3 41 170	Hohendodeleben	Wanzleben	1 454	3101
16 0 17 190	Hohendorf	Eisenberg	113	6521
13 0 41 100	Hohendorf	Wolgast	875	2221
16 0 39 220	Hohenebra	Sondershausen	605	5401
15 3 39 110	Hohenerxleben	Staßfurt	886	3251
01 0 61 041	Hohenfelde	Steinburg	808	2203
01 0 62 033	Hohenfelde	Stormarn	61	2077
01 0 57 029	Hohenfelde	Plön	727	2318
13 0 13 130	Hohenfelde	Bad Doberan	447	2561
12 0 11 320	Hohenfelde	Angermünde	127	1321
16 0 43 280	Hohenfelden	Weimar	345	5301
08 3 35 096	Hohenfels	Konstanz	1 702	7769
09 3 73 134	Hohenfels, Markt	Neumarkt f.d. OPf.	2 125	8431
07 2 33 033	Hohenfels-Essingen	Daun	324	5531
12 0 17 210	Hohenferchesar	Brandenburg	325	1801

Schlüssel- nummer	Gemeinde	Kreis/Landkreis	Bevöl- kerung	Post- leitzahl-
14 0 24 210	Hohenfichte	Flöha	871	9385
12 0 20 150	Hohenfinow	Eberswalde	569	1301
09 1 90 129	Hohenfurch	Weilheim-Schongau	1 317	8928
16 0 22 260	Hohengandern	Heiligenstadt	544	5631
15 3 21 030	Hohengöhren	Havelberg	503	3521
12 0 28 150	Hohengörsdorf	Jüterbog	151	1701
12 0 39 250	Hohengüstow	Prenzlau	365	2131
03 1 57 002	Hohenhameln	Peine	8 612	3156
14 0 37 220	Hohenheida	Leipzig	304	7101
15 3 25 150	Hohenhenningen	Klötze	231	3581
01 0 53 053	Hohenhorn	Herzogtum Lauenburg	417	2051
09 1 78 133	Hohenkammer	Freising	1 776	8051
16 0 20 300	Hohenkirchen	Gotha	742	5801
07 1 31 206	Hohenleimbach	Ahrweiler	292	5446
12 0 13 190	Hohenleipisch	Bad Liebenwerda	2 603	7905
15 1 47 150	Hohenlepte	Zerbst	255	3401
16 0 45 130	Hohenleuben, Stadt	Zeulenroda	1 958	6573
09 1 75 123	Hohenlinden	Ebersberg	2 244	8011
12 0 17 220	Hohenlobbese	Brandenburg	138	1821
01 0 61 042	Hohenlockstedt	Steinburg	5 700	2214
13 0 15 150	Hohenmocker	Demmin	413	2031
15 2 23 070	Hohenmölsen, Stadt	Hohenmölsen	8 384	4860
12 0 41 190	Hohennauen	Rathenow	767	1831
07 3 36 043	Hohenöllen	Kusel	450	6759
16 0 19 230	Hohenölsen	Gera	573	6501
12 0 30 280	Hohenofen	Kyritz	349	1901
09 1 90 130	Hohenpeißenberg	Weilheim-Schongau	3 528	8126
09 1 77 121	Hohenpolding	Erding	1 127	8251
14 0 23 160	Hohenprießnitz	Eilenburg	939	7281
12 0 11 340	Hohenreinkendorf	Angermünde	333	1321
14 0 19 120	Hohenroda	Delitzsch	537	7271
06 6 32 010	Hohenroda	Hersfeld-Rotenburg	3 733	6431
09 6 73 135	Hohenroth	Rhön-Grabfeld	2 783	8741
12 0 12 210	Hohensaaten	Bad Freienwalde	931	1301
15 3 17 100	Hohenseeden	Genthin	498	3281
12 0 28 160	Hohenseefeld	Jüterbog	625	1701
12 0 11 350	Hohenselchow	Angermünde	649	1321
08 1 17 031	Hohenstadt	Göppingen	605	7349
08 4 15 090	Hohenstein	Reutlingen	3 187	7425

4 Gemeinden in alphabetischer Ordnung mit Schlüsselnummer,
Bevölkerung und Postleitzahl am 31.12.1990

H

Schlüssel- nummer	Gemeinde	Kreis/Landkreis	Bevöl- kerung	Post- leitz- zahl
06 4 39 006	Hohenstein	Rheingau-Taunus-Kreis	6 070	6209
12 0 45 190	Hohenstein	Strausberg	391	1261
14 0 33 080	Hohenstein-Ernstthal, Stadt	Hohenstein-Ernstthal	16 210	9270
14 0 25 130	Hohentanne	Freiberg	254	9201
08 4 37 053	Hohentengen	Sigmaringen	3 997	7969
08 3 37 053	Hohentengen am Hochrhein	Waldshut	3 018	7891
09 2 74 141	Hohenthann	Landshut	2 767	8301
15 2 35 190	Hohenthurm	Saalkreis	2 163	4104
15 3 25 160	Hohentramm	Klötze	322	3581
15 3 45 130	Hohenwarleben	Wolmirstedt	626	3211
09 1 86 128	Hohenwart, Markt	Pfaffenhofen a.d. Ilm	3 585	8899
16 0 34 160	Hohenwarte	Saalfeld	244	6801
09 3 72 135	Hohenwarth	Cham	2 234	8491
15 3 14 130	Hohenwarthe	Burg	889	3271
15 2 35 200	Hohenweiden	Saalkreis	534	4101
01 0 58 077	Hohenwestedt	Rendsburg-Eckernförde	4 451	2354
15 3 40 220	Hohenwulsch	Stendal	482	3541
14 0 43 190	Hohenwussen	Oschatz	405	7261
12 0 12 220	Hohenwutzen	Bad Freienwalde	815	1311
15 3 14 140	Hohenziatz	Burg	693	3271
13 0 26 220	Hohenzieritz	Neustrelitz	598	2081
16 0 22 510	Hohes Kreuz	Heiligenstadt	1 442	5631
16 0 36 150	Hohleborn	Schmalkalden	436	6081
16 0 43 290	Hohlstedt	Weimar	212	5301
01 0 58 078	Hohn	Rendsburg-Eckernförde	1 935	2377
14 0 51 090	Hohndorf	Stollberg	4 257	9158
14 0 57 120	Hohndorf	Zschopau	595	9361
16 0 21 150	Hohndorf	Greiz	461	6601
03 3 51 015	Hohne	Celle	1 724	3101
03 2 57 016	Hohnhorst	Schaumburg	1 970	3053
14 0 50 130	Hohnstein, Stadt	Sebnitz	1 062	8352
03 3 55 019	Hohnstorf (Elbe)	Lüneburg	1 907	2059
01 0 57 030	Hohwacht (Ostsee)	Piön	844	2322
01 0 62 035	Holsdorf	Stormarn	3 042	2071
16 0 31 280	Holbach	Nordhausen	186	5501
12 0 33 150	Holbeck	Luckenwalde	127	1711
15 2 37 240	Holdenstedt	Sangerhausen	876	4701
13 0 16 190	Holdorf	Gadebusch	320	2731
03 4 60 005	Holdorf	Vechta	5 184	2841

Schlüssel- nummer	Gemeinde	Kreis/Landkreis	Bevöl- kerung	Post- leit- zahl-
03 2 55 021	Holenberg	Holzminde	490	3451
13 0 25 180	Holldorf	Neubrandenburg	384	2001
03 2 54 022	Holle	Hildesheim	6 388	3201
15 2 35 210	Holleben	Saalkreis	1 350	4101
03 3 52 023	Hollen	Cuxhaven	823	2855
16 0 29 220	Hollenbach	Mühlhausen	259	5701
09 7 71 140	Hollenbach	Aichach-Friedberg	2 088	8894
01 0 53 054	Hollenbek	Herzogtum Lauenburg	382	2411
03 3 53 019	Hollenstedt	Harburg	2 420	2114
07 1 43 033	Holler	Westerwaldkreis	969	5431
03 3 59 026	Hollern-Twielenfleth	Stade	3 057	2161
09 4 72 154	Hollfeld, Stadt	Bayreuth	5 108	8607
01 0 51 053	Hollingstedt	Dithmarschen	352	2241
01 0 59 039	Hollingstedt	Schleswig-Flensburg	836	2381
07 1 40 055	Hollnich	Rhein-Hunsrück-Kreis	294	5448
03 3 52 024	Hollnseth	Cuxhaven	795	2171
09 6 73 136	Hollstadt	Rhön-Grabfeld	1 503	8741
01 0 56 028	Holm	Pinneberg	2 483	2081
01 0 54 048	Holm	Nordfriesland	88	2264
03 3 56 004	Holste	Osterholz	835	2864
01 0 61 043	Holstenniendorf	Steinburg	399	2211
07 2 32 053	Holsthum	Bitburg-Prüm	538	5521
01 0 59 124	Holt	Schleswig-Flensburg	167	2267
03 4 62 006	Holtgast	Wittmund	1 582	2943
13 0 33 230	Holthusen	Schwerin	607	2711
03 4 57 011	Holtland	Leer	2 151	2954
01 0 58 080	Holtsee	Rendsburg-Eckernförde	1 139	2331
16 0 44 270	Holungen	Worbis	972	5601
07 1 41 059	Holzappel	Rhein-Lahn-Kreis	1 038	5409
07 1 40 056	Holzbach	Rhein-Hunsrück-Kreis	444	6540
01 0 58 081	Holzbunge	Rendsburg-Eckernförde	307	2333
01 0 58 082	Holzdorf	Rendsburg-Eckernförde	881	2331
15 1 24 200	Holzdorf	Jessen	2 696	7901
03 2 55 022	Holzen	Holzminde	741	3456
12 0 39 260	Holzendorf	Prenzlau	276	2131
16 0 39 230	Holzengel	Sondershausen	262	5401
07 2 35 050	Holzerath	Trier-Saarburg	404	5501
08 1 15 024	Holzgerlingen	Böblingen	9 847	7038
09 7 78 151	Holzgünz	Unterallgäu	985	8941

4 Gemeinden in alphabetischer Ordnung mit Schlüsselnummer,
Bevölkerung und Postleitzahl am 31.12.1990

H

Schlüssel- nummer	Gemeinde	Kreis/Landkreis	Bevöl- kerung	Post- leitz- zahl
14 0 17 130	Holzau	Brand-Erbisdorf	491	9201
12 0 30 290	Holzhausen	Kyritz	299	1901
14 0 48 220	Holzhausen	Rochlitz	466	9291
14 0 37 230	Holzhausen	Leipzig	5 138	7124
16 0 13 310	Holzhausen	Arnstadt	412	5211
15 3 16 390	Holzhausen	Gardelegen	172	3591
16 0 23 420	Holzhausen	Hildburghausen	120	6111
07 1 41 060	Holzhausen an der Haide	Rhein-Lahn-Kreis	1 066	5429
07 1 41 061	Holzheim	Rhein-Lahn-Kreis	759	6251
09 7 79 163	Holzheim	Donau-Ries	1 051	8851
09 7 75 126	Holzheim	Neu-Ulm	1 504	7911
09 7 73 140	Holzheim	Dillingen a.d. Donau	3 460	8885
09 3 75 153	Holzheim a. Forst	Regensburg	898	8411
08 4 25 062	Holz Kirch	Alb-Donau-Kreis	238	7901
09 6 79 149	Holzkirchen	Würzburg	981	8702
09 1 82 120	Holzkirchen, Markt	Miesbach	12 081	8150
08 1 16 029	Holzmaden	Esslingen	1 795	7311
03 2 55 023	Holz minden, Stadt	Holz minden	21 477	3450
16 0 39 240	Holzsußra	Sondershausen	373	5401
16 0 39 250	Holzthal eben	Sondershausen	1 242	5401
15 1 13 140	Holzweißig	Bitterfeld	3 534	4404
05 9 78 016	Holzwickede	Unna	16 402	4755
07 3 36 044	Homberg	Kusel	242	6759
07 1 43 244	Homberg	Westerwaldkreis	148	5439
06 6 34 009	Homberg (Efze), Kreisstadt	Schwal m-Eder-Kreis	14 853	3588
06 5 35 009	Homberg (Ohm), Stadt	Vogelsbergkreis	7 714	6313
10 0 45 114	Homburg, Kreisstadt	Saarpfalz-Kreis	43 696	6650
07 2 32 054	Hommerdingen	Bitburg-Prüm	63	5529
07 1 31 032	Honerath	Ahrweiler	252	5488
01 0 57 031	Honigsee	Plön	371	2308
07 2 31 057	Honthelm	Bernkastel-Wittlich	747	5561
01 0 54 050	Hooge	Nordfriesland	125	2251
03 4 56 009	Hoogstede	Grafschaft Bentheim	2 699	4459
13 0 21 640	Hoort	Hagenow	490	2821
09 7 77 135	Hopferau	Ostallgäu	1 034	8959
14 0 27 170	Hopfgarten	Geithain	324	7231
14 0 57 130	Hopfgarten	Zschopau	329	9361
16 0 43 300	Hopfgarten	Weimar	816	5301
12 0 45 200	Hoppegarten b. Müncheberg	Strausberg	258	1261

Schlüssel- nummer	Gemeinde	Kreis/Landkreis	Bevöl- kerung	Post- leitzahl-
12 0 40 190	Hoppenrade	Pritzwalk	379	1921
13 0 20 160	Hoppenrade	Güstrow	782	2601
12 0 34 170	Hoppenrade	Nauen	225	1551
13 0 38 110	Hoppenwalde	Ueckermünde	539	2111
07 3 36 045	Hoppstädten	Kusel	363	6759
07 1 34 042	Hoppstädten-Weiersbach	Birkenfeld	2 481	6589
05 5 66 020	Hopsten	Steinfurt	6 059	4447
07 2 31 058	Horath	Bernkastel-Wittlich	438	5552
08 2 37 040	Horb am Neckar, Stadt	Freudenstadt	22 541	7240
16 0 33 290	Horba	Rudolstadt	230	6821
07 1 33 047	Horbach	Bad Kreuznach	42	6570
07 1 43 034	Horbach	Westerwaldkreis	578	5431
07 3 40 025	Horbach	Pirmasens	514	6791
08 3 15 056	Horben	Breisgau-Hochschwarzwald	876	7801
07 1 34 043	Horbruch	Birkenfeld	292	6541
15 2 27 420	Horbürg-Maßlau	Merseburg	296	4201
15 3 30 130	Hordorf	Oschersleben	826	3231
09 7 72 159	Horgau	Augsburg	2 134	8901
08 4 36 095	Horgenzell	Ravensburg	3 922	7981
07 1 41 062	Horhausen	Rhein-Lahn-Kreis	350	5409
07 1 32 055	Horhausen (Westerwald)	Altenkirchen (Westerwald)	1 365	5453
14 0 41 100	Horka	Niesky	1 678	8922
15 2 37 250	Horla	Sangerhausen	191	4701
14 0 51 100	Hormersdorf	Stollberg	1 851	9164
07 1 40 058	Horn	Rhein-Hunsrück-Kreis	284	6540
05 7 66 032	Horn-Bad Meinberg, Stadt	Lippe	17 409	4934
07 3 40 211	Hornbach, Stadt	Pirmasens	1 680	6664
01 0 53 056	Hornbek	Herzogtum Lauenburg	173	2059
08 3 17 051	Hornberg, Stadt	Ortenaukreis	4 884	7746
15 2 33 100	Hornburg	Querfurt	460	4251
03 1 58 020	Hornburg, Stadt	Wolfenbüttel	2 781	3342
03 3 59 027	Horneburg, Flecken	Stade	5 127	2152
15 3 30 140	Hornhausen	Oschersleben	1 871	3236
12 0 26 110	Horno	Guben	378	7561
12 0 44 110	Hornow	Spremberg	466	7591
16 0 26 200	Hornsömmern	Langensalza	170	5821
13 0 40 150	Hornstorf	Wismar	747	2401
07 2 33 216	Horperath	Daun	103	5441
07 3 39 029	Horrweiler	Mainz-Bingen	643	6537

4 Gemeinden in alphabetischer Ordnung mit Schlüsselnummer,
Bevölkerung und Postleitzahl am 31.12.1990

H

Schlüssel- nummer	Gemeinde	Kreis/Landkreis	Bevöl- kerung	Post- leit- zahl
07 3 36 046	Horschbach	Kusel	285	6799
16 0 16 350	Horschlitt	Eisenach	500	5901
16 0 29 230	Horsmar	Mühlhausen	652	5701
13 0 19 110	Horst	Grimmen	605	2321
01 0 53 057	Horst	Herzogtum Lauenburg	252	2411
01 0 61 044	Horst (Holstein)	Steinburg	4 464	2203
15 1 18 090	Horstdorf	Gräfenhainichen	531	4401
01 0 54 052	Horstedt	Nordfriesland	593	2251
03 3 57 028	Horstedt	Rotenburg (Wümme)	1 013	2724
12 0 48 210	Horstfelde	Zossen	348	1631
05 5 66 024	Horstmar, Stadt	Steinfurt	6 040	4435
12 0 48 220	Horstwalde	Zossen	155	1631
12 0 43 210	Hosena	Senftenberg	2 206	7807
06 6 31 014	Hosenfeld	Fulda	4 157	6406
14 0 34 130	Hoske	Hoyerswerda	379	7701
08 4 36 047	Hoßkirch	Ravensburg	582	7961
07 2 32 055	Hosten	Bitburg-Prüm	182	5521
16 0 43 310	Hottelstedt	Weimar	240	5301
07 1 34 044	Hottenbach	Birkenfeld	670	6581
15 3 16 070	Hottendorf	Gardelegen	321	3571
03 2 56 014	Hoya, Stadt	Nienburg (Weser)	3 803	2812
03 2 56 015	Hoyerhagen	Nienburg (Weser)	876	2812
03 2 54 038	Hoyershausen	Hildesheim	555	3221
14 0 34 140	Hoyerswerda, Stadt	Hoyerswerda	64 888	7700
15 2 11 130	Hoym, Stadt	Aschersleben	3 157	4327
01 0 54 054	Hude	Nordfriesland	182	2251
03 4 58 010	Hude (Oldenburg)	Oldenburg (Oldenburg)	12 383	2872
07 1 43 036	Hübingen	Westerwaldkreis	453	5431
15 2 15 170	Hübitz	Eisleben	451	4251
07 1 43 245	Hüblingen	Westerwaldkreis	271	5439
05 3 70 020	Hückelhoven, Stadt	Heinsberg	34 816	5142
05 3 74 016	Hückeswagen, Stadt	Oberbergischer Kreis	15 601	5609
03 2 51 020	Hüde	Diepholz	881	2844
07 1 33 048	Hüffelsheim	Bad Kreuznach	1 126	6551
08 2 25 042	Hüffenhardt	Neckar-Odenwald-Kreis	1 970	6921
07 3 36 047	Hüffler	Kusel	567	6799
08 3 26 027	Hüfingen, Stadt	Schwarzwald-Baar-Kreis	6 643	7713
08 2 16 022	Hügelsheim	Rastatt	1 652	7571
08 4 15 039	Hülben	Reutlingen	2 749	7435

Schlüssel- nummer	Gemeinde	Kreis/Landkreis	Bevö- kerung	Post- leitzahl-
05 7 70 016	Hüllhorst	Minden-Lübbecke	11 747	4971
12 0 40 200	Hülsebeck	Pritzwalk	114	1921
13 0 21 400	Hülseburg	Hagenow	161	2821
03 2 57 017	Hülsede	Schaumburg	1 022	3255
07 1 31 033	Hümmel	Ahrweiler	538	5489
07 1 38 030	Hümmerich	Neuwied	592	5461
06 6 31 015	Hünfeld, Stadt	Fulda	14 015	6418
06 5 33 008	Hünfelden	Limburg-Weilburg	9 396	6257
06 4 39 007	Hünstetten	Rheingau-Taunus-Kreis	8 438	6274
05 1 70 016	Hünxe	Wesel	12 959	4224
16 0 29 240	Hüpstedt	Mühlhausen	1 538	5701
05 3 58 016	Hürtgenwald	Düren	7 927	5165
05 3 62 028	Hürth, Stadt	Erftkreis	50 808	5030
01 0 59 126	Hürup	Schleswig-Flensburg	1 091	2395
01 0 59 041	Hüsby	Schleswig-Flensburg	575	2385
15 3 40 650	Hüselitz	Stendal	285	3501
07 3 35 016	Hütschenhausen	Kaiserslautern	3 870	6791
01 0 60 042	Hüttblek	Segeberg	276	2359
01 0 58 083	Hütten	Rendsburg-Eckernförde	177	2331
07 2 32 056	Hütten	Bitburg-Prüm	69	5528
06 5 32 014	Hüttenberg	Lahn-Dill-Kreis	9 125	6338
16 0 40 130	Hüttengrund	Sonneberg	488	6401
15 3 43 160	Hüttenrode	Wernigerode	1 366	3721
07 2 32 057	Hütterscheid	Bitburg-Prüm	201	5521
07 2 32 058	Hüttingen an der Kyll	Bitburg-Prüm	320	5521
07 2 32 059	Hüttingen bei Lahr	Bitburg-Prüm	122	5529
08 4 25 064	Hüttisheim	Alb-Donau-Kreis	1 284	7901
08 1 36 033	Hüttlingen	Ostalbkreis	5 343	7088
03 4 54 023	Hüven	Emsland	503	4471
09 1 90 131	Huglfing	Weilheim-Schongau	2 018	8125
13 0 35 100	Hugoldsdorf	Stralsund	238	2301
09 7 79 167	Hulsheim	Donau-Ries	1 536	8851
01 0 61 045	Huje	Steinburg	244	2211
01 0 58 084	Hummelfeld	Rendsburg-Eckernförde	243	2334
16 0 25 260	Hummelshain	Jena	807	6901
09 4 72 155	Hummelthal	Bayreuth	2 094	8581
01 0 54 055	Humptrup	Nordfriesland	655	2264
15 1 34 080	Hundeluft	Roßlau	332	4501
09 2 78 139	Hunderdorf	Straubing-Bogen	3 030	8447

4 Gemeinden in alphabetischer Ordnung mit Schlüsselnummer,
Bevölkerung und Postleitzahl am 31.12.1990

H/I

Schlüssel- nummer	Gemeinde	Kreis/Landkreis	Bevöl- kerung	Post- leitz- zahl
16 0 44 280	Hundeshagen	Worbis	1 255	5601
16 0 19 240	Hundhaupten	Gera	269	6501
09 2 71 126	Hunding	Deggendorf	1 107	8351
15 3 20 350	Hundisburg	Haldensleben	1 024	3241
07 1 43 037	Hundsangen	Westerwaldkreis	1 840	5431
07 1 33 049	Hundsbach	Bad Kreuznach	471	6578
07 1 43 038	Hundsdorf	Westerwaldkreis	303	5412
14 0 12 120	Hundshübel	Aue	1 306	9401
06 5 31 008	Hungen, Stadt	Gießen	12 203	6303
07 1 40 060	Hungenroth	Rhein-Hunsrück-Kreis	257	5401
07 1 41 063	Hunzel	Rhein-Lahn-Kreis	214	5428
07 2 31 062	Hupperath	Bernkastel-Wittlich	561	5561
09 1 81 126	Hurlach	Landsberg a. Lech	1 111	8931
01 0 59 127	Husby	Schleswig-Flensburg	1 742	2395
03 2 56 016	Husum	Nienburg (Weser)	1 960	3071
01 0 54 056	Husum, Stadt	Nordfriesland	20 870	2250
09 2 75 128	Hutthurm, Markt	Passau	5 227	8391
15 3 19 210	Huy-Neinstedt	Halberstadt	265	3601

I

08 3 37 059	Ibach	Waldshut	386	7822
05 5 66 028	Ibbenbüren, Stadt	Steinfurt	44 643	4530
09 7 74 143	Ichenhausen, Stadt	Günzburg	7 434	8873
16 0 14 180	Ichstedt	Artern	820	4731
16 0 13 320	Ichtershausen	Arnstadt	3 213	5215
09 1 73 130	Icking	Bad Tölz-Wolfratshausen	3 290	8021
07 1 34 045	Idar-Oberstein, Stadt	Birkenfeld	33 764	6580
07 1 32 056	Idelberg	Altenkirchen (Westerwald)	55	5231
15 3 31 390	Iden	Osterburg	1 344	3541
07 2 32 060	Idenheim	Bitburg-Prüm	405	5521
07 2 32 061	Idesheim	Bitburg-Prüm	403	5521
01 0 59 042	Idstedt	Schleswig-Flensburg	787	2381
06 4 39 008	Idstein, Stadt	Rheingau-Taunus-Kreis	20 241	6270
09 1 90 132	Iffeldorf	Weilheim-Schongau	2 049	8127
08 2 16 023	Iffezheim	Rastatt	4 292	7557
16 0 16 360	Ifta	Eisenach	1 336	5901
07 2 35 051	Igel	Trier-Saarburg	1 916	5501
09 4 74 140	Igensdorf, Markt	Forchheim	3 454	8551
08 1 28 058	Igersheim	Main-Tauber-Kreis	4 937	6991

4 Gemeinden in alphabetischer Ordnung mit Schlüsselnummer,
Bevölkerung und Postleitzahl am 31.12.1990

Schlüssel- nummer	Gemeinde	Kreis/Landkreis	Bevöl- kerung	Post- leit- zahl
09 2 71 127	Iggensbach	Deggendorf	2 139	8351
08 1 36 034	Iggingen	Ostalbkreis	2 015	7071
09 1 81 127	Igling	Landsberg a. Lech	1 827	8939
15 3 14 150	Ihleburg	Burg	437	3271
15 2 22 200	Ihlewitz	Hettstedt	390	4271
03 3 52 025	Ihlenworth	Cuxhaven	1 879	2179
03 4 52 012	Ihlow	Aurich	10 552	2965
12 0 28 170	Ihlow	Jüterbog	216	1701
12 0 45 210	Ihlow	Strausberg	195	1261
08 3 15 059	Ihringen	Breisgau-Hochschwarzwald	4 993	7817
09 2 73 133	Ihrlerstein	Kelheim	3 608	8429
15 1 12 150	Ilberstedt	Bernburg	1 599	4351
07 3 33 031	Ilbesheim	Donnersbergkreis	484	6719
07 3 37 042	Ilbesheim bei Landau in der Pfalz ...	Südliche Weinstraße	1 155	6741
16 0 31 290	Ilfeld	Nordhausen	2 899	5505
16 0 26 210	Illeben	Langensalza	298	5821
07 1 35 042	Illerich	Cochem-Zell	639	5591
08 4 25 137	Illerkirchberg	Alb-Donau-Kreis	4 037	7901
08 4 25 066	Illerrieden	Alb-Donau-Kreis	3 069	7901
09 7 75 129	Illertissen, Stadt	Neu-Ulm	14 068	7918
09 5 75 133	Illesheim	Neustadt a.d.Aisch-Bad Windsheim	838	8531
10 0 43 112	Illingen	Neunkirchen	18 774	6688
08 2 36 028	Illingen	Enzkreis	6 612	7132
08 4 37 056	Illmensee	Sigmaringen	1 668	7797
12 0 28 180	Illmersdorf	Jüterbog	153	1701
09 3 71 131	Illschwang	Amberg-Weizbach	1 637	8451
16 0 24 160	Ilmenau, Stadt	Ilmenau	28 454	6300
09 1 86 130	Ilmmünster	Pfaffenhofen a.d. Ilm	1 732	8069
03 1 57 003	Ilsede	Peine	11 931	3152
15 3 43 170	Ilseburg/ Harz, Stadt	Wernigerode	7 065	3705
08 1 25 046	Ilsefeld	Heilbronn	7 182	7129
08 1 27 043	Ilshofen, Stadt	Schwäbisch Hall	4 572	7174
08 2 26 036	Ilvesheim	Rhein-Neckar-Kreis	7 284	6804
15 3 25 170	Immekath	Klötze	611	3581
16 0 15 280	Immelborn	Bad Salzungen	1 696	6217
08 3 27 025	Immendingen	Tuttlingen	5 506	7717
06 6 33 014	Immenhausen, Stadt	Kassel	7 019	3524
09 3 77 127	Immenreuth	Tirschenreuth	1 900	8581
16 0 39 260	Immenrode	Sondershausen	470	5401

4 Gemeinden in alphabetischer Ordnung mit Schlüsselnummer,
Bevölkerung und Postleitzahl am 31.12.1990

I

Schlüssel- nummer	Gemeinde	Kreis/Landkreis	Bevöl- kerung	Post- leit- zahl
16 0 31 300	Immenrode	Nordhausen	140	5501
08 4 35 024	Immenstaad am Bodensee	Bodenseekreis	5 642	7997
09 7 80 124	Immenstadt i. Allgäu, Stadt	Oberallgäu	13 676	8970
01 0 54 057	Immenstedt	Nordfriesland	542	2251
01 0 51 054	Immenstedt	Dithmarschen	96	2243
07 2 33 034	Immerath	Daun	246	5569
07 2 31 064	Immert	Bernkastel-Wittlich	162	5509
07 3 33 032	Immesheim	Donnersbergkreis	148	6719
07 3 37 043	Impflingen	Südliche Weinstraße	716	6741
07 3 33 033	Imsbach	Donnersbergkreis	950	6761
07 3 33 034	Imsweiler	Donnersbergkreis	623	6761
09 7 71 141	Inchenhofen, Markt	Aichach-Friedberg	2 023	8895
05 3 58 020	Inden	Düren	7 933	5176
07 1 32 057	Ingelbach	Altenkirchen (Westerwald)	470	5230
03 1 54 011	Ingeleben	Helmstedt	495	3339
08 1 26 039	Ingelfingen, Stadt	Hohenlohekreis	5 528	7118
07 3 39 030	Ingelheim am Rhein, Stadt	Mainz-Bingen	21 153	6507
07 2 32 062	Ingendorf	Bitburg-Prüm	183	5521
09 1 90 133	Ingenried	Weilheim-Schongau	735	8921
08 1 18 077	Ingersheim	Ludwigsburg	5 141	7121
16 0 18 270	Ingersleben	Erfurt	1 145	5101
08 4 26 062	Ingoldingen	Biberach	2 553	7951
09 1 61 000	Ingolstadt, Stadt	Kreisfreie Stadt	105 489	8070
09 2 72 128	Innernzell	Freyung-Grafenau	1 602	8351
09 1 88 126	Inning a. Ammersee	Starnberg	3 384	8084
09 1 77 122	Inning a. Holz	Erding	1 160	8252
15 3 40 230	Insel	Stendal	677	3501
13 0 40 160	Insel Poel	Wismar	2 810	2404
07 3 37 044	Insheim	Südliche Weinstraße	2 006	6741
09 5 71 169	Insingen	Ansbach	964	8801
07 1 31 034	Insul	Ahrweiler	438	5489
09 1 89 124	Inzell	Traunstein	3 928	8221
08 4 37 059	Inzigkofen	Sigmaringen	2 349	7483
08 3 36 043	Inzlingen	Lörrach	2 508	7854
09 6 75 139	Iphofen, Stadt	Kitzingen	4 200	8715
07 1 33 050	Ippenschied	Bad Kreuznach	164	6553
09 5 75 134	Ippesheim, Markt	Neustadt a.d.Aisch-Bad Windsheim	1 127	8701
09 5 75 135	Ipsheim, Markt	Neustadt a.d.Aisch-Bad Windsheim	1 887	8531
14 0 32 240	Irbersdorf	Hainichen	271	9251

Schlüssel- nummer	Gemeinde	Kreis/Landkreis	Bevöl- kerung	Post- leit- zahl
09 3 74 127	Irchenrieth	Neustadt a.d. Waldnaab	1 699	8481
14 0 46 080	Irfersgrün	Reichenbach	571	9801
09 2 78 140	Irlbach	Straubing-Bogen	1 135	8444
07 2 31 501	Irmenach	Bernkastel-Wittlich	661	5581
07 1 43 246	Irmtraut	Westerwaldkreis	681	5439
08 3 27 027	Irndorf	Tuttlingen	744	7201
07 2 32 063	Irrel	Bitburg-Prüm	1 223	5527
07 2 32 245	Irrhausen	Bitburg-Prüm	198	5529
07 2 35 052	Irsch	Trier-Saarburg	1 429	5519
09 1 82 123	Irschenberg	Miesbach	2 705	8167
09 7 77 139	Irsee, Markt	Ostallgäu	1 269	8951
15 3 45 140	Irxleben	Wolmirstedt	894	3101
09 1 77 123	Isen, Markt	Erding	4 380	8254
03 1 51 013	Isenbüttel	Gifhorn	4 293	3172
07 1 38 031	Isenburg	Neuwied	795	5411
05 9 62 024	Iserlohn, Stadt	Märkischer Kreis	96 314	5860
03 2 53 007	Isernhagen	Hannover	21 485	3004
07 1 32 058	Isert	Altenkirchen (Westerwald)	175	5231
09 1 84 130	Ismaning	München	13 560	8045
08 4 36 049	Isny im Allgäu, Stadt	Ravensburg	13 868	7972
08 2 36 030	Ispringen	Enzkreis	6 175	7536
07 1 41 064	Isselbach	Rhein-Lahn-Kreis	351	6251
05 5 54 032	Isselburg, Stadt	Borken	10 084	4294
16 0 43 320	Isseroda	Weimar	307	5301
16 0 26 220	Issersheimingen	Langensalza	138	5821
16 0 25 270	Isserstedt	Jena	505	6901
09 4 75 137	Issigau	Hof	1 288	8671
05 1 54 020	Issum	Kleve	10 970	4174
03 4 56 010	Isterberg	Grafschaft Bentheim	644	4443
03 4 56 011	Itterbeck	Grafschaft Bentheim	1 690	4459
08 1 25 047	Ittlingen	Heilbronn	1 825	6921
01 0 61 046	Itzehoe, Stadt	Steinburg	32 817	2210
09 4 73 138	Itzgrund	Coburg	1 931	8621
01 0 60 043	Itzstedt	Segeberg	1 303	2061
13 0 12 120	Iven	Anklam	272	2141
13 0 24 140	Ivenack	Malchin	666	2041
15 3 20 360	Ivenrode	Haldensleben	541	3241

4 Gemeinden in alphabetischer Ordnung mit Schlüsselnummer,
Bevölkerung und Postleitzahl am 31.12.1990

J

Schlüssel- nummer	Gemeinde	Kreis/Landkreis	Bevö- kerung	Post- leitzahl
J				
12 0 47 180	Jabel	Wittstock	206	1931
13 0 39 160	Jabel	Waren	491	2061
09 1 73 131	Jachenau	Bad Tölz-Wolfratshausen	849	8171
12 0 24 210	Jacobsdorf	Fürstenwalde	632	1201
14 0 47 150	Jacobsthal	Riesa	328	8401
03 4 61 005	Jade	Wesermarsch	4 713	2933
13 0 30 110	Jaebetz	Röbel/ Müritz	207	2071
12 0 44 120	Jämlitz	Spremberg	384	7591
12 0 24 220	Jänickendorf	Fürstenwalde	201	1241
12 0 33 160	Jänickendorf	Luckenwalde	689	1711
14 0 41 110	Jänkendorf	Niesky	1 088	8921
12 0 40 210	Jännersdorf	Pritzwalk	148	1921
12 0 26 120	Jänschwalde	Guben	2 365	7521
15 3 16 080	Jävenitz	Gardelegen	1 126	3571
16 0 40 140	Jagdshof	Sonneberg	412	6401
01 0 59 043	Jagel	Schleswig-Flensburg	753	2381
13 0 36 210	Jagow	Strasburg	622	2151
12 0 27 280	Jagsal	Herzberg	173	7901
08 1 25 048	Jagsthausen	Heilbronn	1 340	7109
08 1 36 035	Jagstzell	Ostalbkreis	2 392	7093
14 0 40 160	Jahna-Löthain	Meißen	1 524	8251
14 0 21 230	Jahna-Pulstitz	Döbeln	646	7301
14 0 47 160	Jahnishausen	Riesa	208	8401
14 0 57 140	Jahnsbach	Zschopau	1 605	9376
14 0 51 110	Jahnsdorf	Stollberg	2 744	9152
12 0 42 230	Jahnsfelde	Seelow	269	1211
14 0 27 180	Jahnshain	Geithain	454	7231
01 0 58 085	Jahrsdorf	Rendsburg-Eckernförde	225	2354
15 3 25 180	Jahrstedt	Klötze	724	3581
13 0 35 110	Jakobsdorf	Stralsund	547	2301
12 0 46 260	Jakobshagen	Templin	242	2091
07 3 33 035	Jakobsweiler	Donnersbergkreis	212	6765
03 3 54 011	Jameln	Lüchow-Dannenberg	1 080	3139
12 0 11 360	Jamikow	Angermünde	102	1321
12 0 14 320	Jamlitz	Beeskow	488	1231
09 2 72 129	Jandelsbrunn	Freyung-Grafenau	3 279	8391
15 2 28 160	Janisroda	Naumburg	190	4801

Schlüssel- nummer	Gemeinde	Kreis/Landkreis	Bevöl- kerung	Post- leitz- zahl
01 0 59 128	Janneby	Schleswig-Flensburg	422	2391
12 0 43 220	Jannowitz	Senftenberg	315	7801
13 0 12 130	Japenzin	Anklam	296	2141
15 3 40 240	Jarchau	Stendal	265	3501
01 0 59 129	Jardelund	Schleswig-Flensburg	292	2267
13 0 15 160	Jarmen, Stadt	Demmin	3 510	2032
01 0 59 180	Jarplund-Weding	Schleswig-Flensburg	3 024	2390
13 0 25 200	Jatzke	Neubrandenburg	279	2001
13 0 28 190	Jatznick	Pasewalk	1 855	2101
14 0 29 170	Jauernick-Buschbach	Görlitz	436	8901
15 1 34 090	Jeber-Bergfrieden	Roßlau	786	4501
07 1 33 051	Jeckenbach	Bad Kreuznach	304	6551
15 3 21 040	Jederitz	Havelberg	194	3521
15 3 25 190	Jeeben	Klötze	262	3581
15 3 36 710	Jeetze	Salzwedel	480	3591
15 3 16 090	Jeggau	Gardelegen	246	3571
15 3 36 720	Jeggeleben	Salzwedel	449	3561
12 0 19 330	Jehserig	Cottbus	393	7531
03 3 60 012	Jelmstorf	Uelzen	905	3119
03 1 51 014	Jembke	Gifhorn	1 199	3181
03 4 57 012	Jemgum	Leer	3 848	2959
16 0 03 000	Jena, Stadt	Stadtkreis	102 518	6900
16 0 25 290	Jenalöbnitz	Jena	118	6901
16 0 25 300	Jenaprießnitz	Jena	432	6901
09 7 77 140	Jengen	Ostallgäu	1 776	8939
14 0 14 320	Jenkwitz	Bautzen	1 240	8601
13 0 13 140	Jennewitz	Bad Doberan	495	2561
12 0 41 200	Jerchel	Rathenow	260	1831
15 3 40 660	Jerchel	Stendal	117	3511
15 3 16 100	Jerchel	Gardelegen	304	3571
15 3 17 110	Jerichow, Stadt	Genthin	2 235	3283
12 0 23 160	Jerischke	Forst	152	7571
01 0 59 131	Jerrishoe	Schleswig-Flensburg	722	2399
01 0 62 036	Jersbek	Stormarn	1 529	2072
15 3 45 150	Jersleben	Wolmirstedt	408	3211
03 1 54 012	Jerxheim	Helmstedt	1 375	3339
06 6 34 010	Jesberg	Schwalm-Eder-Kreis	2 869	3579
13 0 34 120	Jesendorf	Sternberg	502	2721
09 1 79 130	Jesenwang	Fürstenfeldbruck	1 173	8081

4 Gemeinden in alphabetischer Ordnung mit Schlüsselnummer,
Bevölkerung und Postleitzahl am 31.12.1990

J

Schlüssel- nummer	Gemeinde	Kreis/Landkreis	Bevöl- kerung	Post- leitz- zahl
12 0 17 230	Jeserig	Brandenburg	1 085	1801
12 0 15 290	Jeserig/ Fläming	Belzig	309	1821
12 0 15 300	Jeserigerhütten	Belzig	159	1821
15 3 16 110	Jeseritz	Gardelegen	307	3571
14 0 23 170	Jesewitz	Eilenburg	1 028	7281
15 1 24 210	Jessen/ Elster, Stadt	Jessen	6 712	7940
13 0 21 410	Jessenitz	Hagenow	422	2821
12 0 31 250	Jessern	Lübben	218	7551
12 0 27 290	Jeßnigk	Herzberg	369	7901
15 1 13 150	Jeßnitz, Stadt	Bitterfeld	4 067	4405
03 3 53 020	Jesteburg	Harburg	6 120	2112
08 3 37 060	Jestetten	Waldshut	4 474	7893
12 0 23 170	Jethe	Forst	154	7571
12 0 32 240	Jetsch	Luckau	193	7961
09 1 83 122	Jettenbach	Mühldorf a. Inn	740	8261
07 3 36 048	Jettenbach	Kusel	929	6791
08 1 15 053	Jettingen	Böblingen	5 907	7047
09 7 74 144	Jettingen-Scheppach, Markt	Günzburg	5 939	8876
09 1 86 132	Jetzendorf	Pfaffenhofen a.d. Ilm	2 432	8069
01 0 58 086	Jevenstedt	Rendsburg-Eckernförde	2 740	2375
03 4 55 007	Jever, Stadt	Friesland	12 899	2942
12 0 20 160	Joachimsthal, Stadt	Eberswalde	3 064	1304
14 0 45 150	Jocketa	Plauen	1 167	9903
07 3 34 012	Jockgrim	Germersheim	6 210	6729
12 0 23 180	Jocksdorf	Forst	172	7571
14 0 11 150	Jöhstadt, Stadt	Annaberg	1 595	9308
13 0 37 180	Jördenstorf	Teterow	1 489	2051
01 0 59 132	Jörl	Schleswig-Flensburg	650	2391
13 0 13 150	Jörnstorff	Bad Doberan	242	2561
14 0 45 160	Jößnitz	Plauen	1 730	9904
09 6 71 133	Johannesberg	Aschaffenburg	3 547	8752
14 0 49 090	Johanngeorgenstadt, Stadt	Schwarzenberg	8 926	9438
09 2 77 126	Johanniskirchen	Rottal-Inn	2 394	8349
14 0 20 260	Johnsbach	Dippoldiswalde	687	8231
01 0 54 059	Joldelund	Nordfriesland	612	2251
16 0 37 130	Jonaswalde	Schmölln	362	7421
14 0 56 100	Jonsdorf, Kurort	Zittau	1 851	8805
03 3 59 028	Jork	Stade	10 424	2155
06 4 35 016	Jossgrund	Main-Kinzig-Kreis	3 679	6485

Schlüssel- nummer	Gemeinde	Kreis/Landkreis	Bevöl- kerung	Post- leitzahl
07 2 32 246	Jucken	Bitburg-Prüm	199	5529
16 0 40 150	Judenbach	Sonneberg	1 175	6401
15 3 25 200	Jübar	Klötze	670	3581
01 0 59 044	Jübek	Schleswig-Flensburg	1 934	2383
05 1 62 012	Jüchen	Neuss	21 007	4053
16 0 28 270	Jüchsen	Meiningen	1 646	6101
16 0 11 450	Jückelberg	Altenburg	359	7401
15 1 18 100	Jüdenberg	Gräfenhainichen	561	4401
03 1 52 013	Jühnde	Göttingen	1 010	3402
12 0 48 230	Jühnsdorf	Zossen	178	1631
05 3 58 024	Jülich, Stadt	Düren	31 285	5170
07 2 33 035	Jünkerath	Daun	1 824	5532
13 0 14 110	Jürgenshagen	Bützow	667	2621
13 0 24 270	Jürgenstorf	Malchin	967	2041
12 0 28 190	Jüterbog, Stadt	Jüterbog	12 255	1700
15 1 47 170	Jütrichau	Zerbst	539	3401
16 0 44 290	Jützenbach	Worbis	599	5601
07 3 39 031	Jugenheim in Rheinhessen	Mainz-Bingen	1 162	6501
03 4 52 013	Julst	Aurich	1 507	2983
09 2 77 127	Julbach	Rottal-Inn	1 920	8341
01 0 53 058	Juliusburg	Herzogtum Lauenburg	173	2059
08 4 17 036	Jungingen	Zollernalbkreis	1 460	7455

K

01 0 61 047	Kaaks	Steinburg	340	2211
12 0 46 270	Kaakstedt	Templin	371	2091
13 0 21 420	Kaarßen	Hagenow	918	2841
05 1 62 016	Kaarst, Stadt	Neuss	40 508	4044
01 0 55 023	Kabelhorst	Ostholstein	421	2432
12 0 29 220	Kablów	Königs Wusterhausen	730	1601
15 3 17 120	Kade	Genthin	825	3281
07 1 43 247	Kaden	Westerwaldkreis	544	5439
07 1 43 039	Kadenbach	Westerwaldkreis	1 252	5411
12 0 38 250	Kähnsdorf	Potsdam	194	1501
16 0 16 370	Kälberfeld	Eisenach	312	5901
08 2 36 074	Kämpfelbach	Enzkreis	5 753	7539
14 0 18 160	Kändler	Chemnitz	1 533	9105
07 3 40 212	Käshofen	Pirmasens	557	6791
16 0 23 430	Käßnitz	Hildburghausen	115	6111

4 Gemeinden in alphabetischer Ordnung mit Schlüsselnummer,
Bevölkerung und Postleitzahl am 31.12.1990

K

Schlüssel- nummer	Gemeinde	Kreis/Landkreis	Bevöl- kerung	Post- leitz- zahl
15 3 40 250	Käthen	Stendal	152	3501
12 0 35 280	Kagar	Neuruppin	201	1951
12 0 24 230	Kagel	Fürstenwalde	597	1261
09 6 71 134	Kahl a. Main	Aschaffenburg	7 127	8756
12 0 13 200	Kahla	Bad Liebenwerda	412	7901
16 0 25 310	Kahla, Stadt	Jena	8 686	6906
16 0 16 380	Kahlenberg	Eisenach	230	5901
15 2 29 140	Kahlwinkel	Nebra	454	4801
16 0 21 160	Kahmer	Greiz	260	6601
14 0 16 230	Kahnsdorf	Borna	530	7201
12 0 19 350	Kahren	Cottbus	619	7501
15 3 36 730	Kahrstedt	Salzwedel	310	3591
07 1 35 043	Kaifenheim	Cochem-Zell	683	5441
07 1 35 044	Kail	Cochem-Zell	322	5593
01 0 61 048	Kaisborstel	Steinburg	76	2216
01 0 51 057	Kaiser-Wilhelm-Koog	Dithmarschen	358	2222
08 1 19 037	Kaisersbach	Rems-Murr-Kreis	2 399	7061
07 1 35 045	Kaisersesch	Cochem-Zell	2 461	5443
16 0 29 250	Kaisershagen	Mühlhausen	330	5701
07 3 12 000	Kaiserslautern, Stadt	Kreisfreie Stadt	99 351	6750
09 7 79 169	Kaisheim, Markt	Donau-Ries	3 699	8851
15 1 18 110	Kakau	Gräfenhainichen	537	4401
03 3 53 021	Kakenstorf	Harburg	1 023	2117
15 3 16 400	Kakerbeck	Gardelegen	1 052	3591
06 6 31 016	Kalbach	Fulda	5 805	6401
03 3 57 029	Kalbe	Rotenburg (Wümme)	472	2732
15 3 16 410	Kalbe/ Milde, Stadt	Gardelegen	3 693	3590
16 0 14 190	Kalbsrieth	Artern	984	4731
09 5 72 137	Kalchreuth	Erlangen-Höchstadt	2 633	8501
03 1 55 006	Kalefeld	Northeim	7 334	3355
07 1 35 046	Kalenborn	Cochem-Zell	239	5443
07 1 31 036	Kalenborn	Ahrweiler	518	5486
07 2 33 036	Kalenborn-Scheuern	Daun	401	5531
05 1 54 024	Kalkar, Stadt	Kleve	11 084	4192
13 0 18 160	Kalkhorst	Grevesmühlen	1 373	2421
07 3 33 036	Kalkofen	Donnersbergkreis	235	6761
14 0 31 190	Kalkreuth	Großenhain	880	8281
05 3 66 024	Kall	Euskirchen	10 323	5370
05 7 66 036	Kalletal	Lippe	14 522	4925

Schlüssel- nummer	Gemeinde	Kreis/Landkreis	Bevöl- kerung	Post- leitz- zahl
12 0 48 250	Kallinchen	Zossen	456	1631
16 0 44 300	Kallmerode	Worbis	535	5601
09 3 75 156	Kallmünz, Markt	Regensburg	2 761	8411
07 3 32 028	Kallstadt	Bad Dürkheim	1 111	6701
07 1 37 041	Kalt	Mayen-Koblenz	353	5401
07 1 31 037	Kaltenborn	Ahrweiler	352	5489
16 0 22 270	Kalteneber	Heiligenstadt	416	5631
07 1 37 209	Kaltenengers	Mayen-Koblenz	1 646	5401
07 1 41 065	Kaltenholzhausen	Rhein-Lahn-Kreis	510	6251
01 0 60 044	Kaltenkirchen, Stadt	Segeberg	13 547	2358
16 0 15 300	Kaltenlengsfeld	Bad Salzungen	536	6201
16 0 15 310	Kaltenordheim, Stadt	Bad Salzungen	2 045	6208
16 0 28 280	Kaltensundheim	Meiningen	1 029	6101
09 7 77 141	Kaltental, Markt	Ostallgäu	1 339	8951
16 0 28 290	Kaltenwestheim	Meiningen	1 131	6101
14 0 41 120	Kaltwasser	Niesky	341	8921
01 0 57 032	Kalübbe	Piön	481	2323
13 0 30 120	Kambs	Röbel/ Müritz	284	2071
05 9 78 020	Kamen, Stadt	Unna	46 160	4708
14 0 35 290	Kamenz, Stadt	Kamenz	17 887	8290
15 3 21 050	Kamern	Havelberg	799	3521
13 0 13 160	Kamin	Bad Doberan	293	2561
09 7 74 145	Kammelthal	Günzburg	3 167	8879
16 0 29 260	Kammerforst	Mühlhausen	954	5701
07 1 43 040	Kammerforst	Westerwaldkreis	234	5411
09 5 76 128	Kammerstein	Roth	2 381	8541
13 0 17 180	Kammin	Greifswald	157	2201
13 0 41 120	Kamminke	Wolgast	357	2251
09 7 78 180	Kamlach	Unterallgäu	1 551	8949
07 1 41 066	Kamp-Bornhofen	Rhein-Lahn-Kreis	1 841	5424
05 1 70 020	Kamp-Lintfort, Stadt	Wesel	39 019	4132
01 0 54 061	Kampen (Sylt)	Nordfriesland	589	2285
16 0 34 170	Kamsdorf	Saalfeld	3 299	6802
07 3 34 013	Kandel, Stadt	Germersheim	8 070	6744
13 0 19 120	Kandelin	Grimmen	988	2321
08 3 36 045	Kandern, Stadt	Lörrach	7 252	7842
01 0 53 059	Kankelau	Herzogtum Lauenburg	201	2059
16 0 14 200	Kannawurf	Artern	1 137	4731
12 0 30 310	Kantow	Kyritz	105	1901

4 Gemeinden in alphabetischer Ordnung mit Schlüsselnummer,
Bevölkerung und Postleitzahl am 31.12.1990

K

Schlüssel- nummer	Gemeinde	Kreis/Landkreis	Bevöl- kerung	Post- leitz- zahl
08 4 26 064	Kanzach	Biberach	470	7952
07 2 35 055	Kanzem	Trier-Saarburg	515	5511
07 3 37 045	Kapellen-Drusweiler	Südliche Weinstraße	707	6749
16 0 12 140	Kapellendorf	Apolda	392	5321
07 2 33 217	Kaperich	Daun	186	5441
12 0 25 270	Kappe	Gransee	189	1431
07 1 40 062	Kappel	Rhein-Hunsrück-Kreis	447	6541
08 3 17 152	Kappel-Grafenhausen	Ortenaukreis	3 808	7639
07 3 36 049	Kappeln	Kusel	232	6759
01 0 59 045	Kappeln, Stadt	Schleswig-Flensburg	10 274	2340
08 3 17 056	Kappelrodeck	Ortenaukreis	5 644	7594
07 3 37 046	Kapsweyer	Südliche Weinstraße	927	6749
07 1 40 063	Karbach	Rhein-Hunsrück-Kreis	501	5401
09 6 77 146	Karbach, Markt	Main-Spessart	1 324	8771
06 4 40 012	Karben, Stadt	Wetteraukreis	19 958	6367
13 0 23 140	Karbow-Vietlütbe	Lübz	510	2861
01 0 58 087	Karby	Rendsburg-Eckernförde	629	2343
12 0 32 260	Karche-Zaacko	Luckau	231	7961
13 0 22 300	Karenz	Ludwigslust	351	2801
13 0 21 430	Karft	Hagenow	214	2821
13 0 39 170	Kargow	Waren	753	2061
13 0 13 170	Karin	Bad Doberan	301	2561
15 3 14 160	Karith	Burg	328	3271
07 2 31 065	Karl	Bernkastel-Wittlich	231	5561
08 2 15 096	Karlsbad	Karlsruhe	14 721	7516
13 0 17 190	Karlsburg	Greifswald	1 594	2201
16 0 41 140	Karlsdorf	Stadtroda	126	6541
08 2 15 103	Karlsdorf-Neuthard	Karlsruhe	8 388	7528
09 1 74 126	Karlsfeld	Dachau	14 831	8047
13 0 41 130	Karlshagen	Wolgast	3 778	2222
07 2 32 064	Karlshausen	Bitburg-Prüm	394	5529
09 1 85 139	Karlshuld	Neuburg-Schrobenhausen	4 050	8859
09 1 85 140	Karlskron	Neuburg-Schrobenhausen	3 846	8071
08 2 12 000	Karlsruhe, Stadt	Stadtkreis	275 061	7500
09 6 77 148	Karlstadt, Stadt	Main-Spessart	15 006	8782
09 6 71 114	Karlstein a. Main	Aschaffenburg	7 435	8757
01 0 54 062	Karlum	Nordfriesland	215	2265
13 0 35 120	Karnin	Stralsund	268	2301
13 0 32 210	Karnitz	Rügen	213	2331

K

4 Gemeinden in alphabetischer Ordnung mit Schlüsselnummer,
Bevölkerung und Postleitzahl am 31.12.1990

Schlüssel- nummer	Gemeinde	Kreis/Landkreis	Bevöl- kerung	Post- leitzahl
01 0 51 058	Karolinenkoog	Dithmarschen	156	2247
13 0 23 150	Karow	Lübz	1 434	2861
15 3 17 130	Karow	Genthin	608	3281
12 0 14 330	Karras	Beeskow	55	1231
13 0 27 110	Karrenzin	Parchim	409	2851
09 6 77 149	Karsbach	Main-Spessart	1 551	8781
15 2 29 150	Karsdorf	Nebra	2 940	4806
13 0 22 310	Karstädt	Ludwigslust	678	2801
12 0 37 390	Karstädt	Perleberg	3 816	2919
13 0 15 170	Kartlow	Demmin	277	2031
12 0 35 290	Karwe	Neuruppin	349	1951
12 0 35 300	Karwese	Neuruppin	293	1951
03 3 54 012	Karwitz	Lüchow-Dannenberg	692	3139
07 1 38 501	Kasbach-Ohlenberg	Neuwied	1 246	5461
07 2 32 065	Kaschenbach	Bitburg-Prüm	40	5521
07 1 41 067	Kasdorf	Rhein-Lahn-Kreis	244	5429
07 2 35 056	Kasel	Trier-Saarburg	1 219	5501
12 0 32 270	Kasel-Golzitz	Luckau	509	7961
09 4 77 124	Kasendorf, Markt	Kulmbach	2 367	8658
13 0 32 220	Kasnevit	Rügen	706	2331
01 0 53 060	Kasseburg	Herzogtum Lauenburg	508	2071
01 0 55 024	Kasseedorf	Ostholstein	1 290	2423
06 6 11 000	Kassel, Stadt	Kreisfreie Stadt	194 268	3500
15 3 16 120	Kassleek	Gardelegen	248	3571
13 0 14 120	Kassow	Bützow	450	2621
07 2 35 057	Kastel-Stadt	Trier-Saarburg	397	5511
07 1 40 064	Kastellaun, Stadt	Rhein-Hunsrück-Kreis	3 914	5448
09 3 77 128	Kastl	Tirschenreuth	1 317	8581
09 1 71 121	Kastl	Altötting	2 039	8261
09 3 71 132	Kastl, Markt	Amberg-Weizbach	2 770	8455
01 0 53 061	Kastorf	Herzogtum Lauenburg	623	2061
13 0 14 130	Katelbogen	Bützow	170	2621
12 0 35 310	Katerbow	Neuruppin	239	1951
01 0 54 063	Katharinenheerd	Nordfriesland	166	2256
15 2 37 260	Katharinenrieth	Sangerhausen	257	4701
15 3 20 370	Kathendorf	Haldensleben	296	3241
12 0 19 360	Kathlow	Cottbus	152	7501
03 1 55 007	Katlenburg-Lindau	Northheim	7 488	3411
01 0 60 045	Kattendorf	Segeberg	759	2358

4 Gemeinden in alphabetischer Ordnung mit Schlüsselnummer,
Bevölkerung und Postleitzahl am 31.12.1990

K

Schlüssel- nummer	Gemeinde	Kreis/Landkreis	Bevöl- kerung	Post- leitzahl-
16 0 40 160	Katzberg	Sonneberg	91	6401
07 3 33 037	Katzenbach	Donnersbergkreis	526	6760
07 1 41 068	Katzeneinbogen, Stadt	Rhein-Lahn-Kreis	1 718	5429
16 0 30 110	Katzhütte	Neuhaus a. Rennweg	2 295	6424
13 0 17 200	Katzow	Greifswald	590	2201
07 3 35 017	Katzweiler	Kaiserslautern	1 605	6751
07 2 33 037	Katzwinkel	Daun	142	5569
07 1 32 080	Katzwinkel (Sieg)	Altenkirchen (Westerwald)	1 826	5241
07 1 41 069	Kaub, Stadt	Rhein-Lahn-Kreis	1 222	5425
16 0 19 250	Kauern	Gera	469	6501
09 7 62 000	Kaufbeuren, Stadt	Kreisfreie Stadt	40 432	8950
09 1 81 128	Kaufering	Landsberg a. Lech	8 521	8912
06 6 33 015	Kaufungen	Kassel	10 529	3504
14 0 28 050	Kaufungen	Glauchau	713	9611
15 3 36 300	Kaulitz	Salzwedel	217	3561
16 0 34 180	Kaulsdorf	Saalfeld	2 219	6801
12 0 44 150	Kausche	Spremberg	431	7591
14 0 45 170	Kauschwitz	Plauen	849	9901
07 1 32 059	Kausen	Altenkirchen (Westerwald)	693	5241
12 0 13 210	Kauxdorf	Bad Liebenwerda	195	7901
13 0 29 270	Kavelsdorf	Ribnitz-Damgarten	326	2591
13 0 31 160	Kavelstorf	Rostock	1 068	2555
01 0 60 046	Kayhude	Segeberg	861	2061
15 2 46 150	Kayna	Zeitz	1 591	4901
06 4 40 013	Kefenrod	Wetteraukreis	2 605	6471
16 0 44 320	Kefferhausen	Worbis	805	5601
08 3 17 057	Kehl, Stadt	Ortenaukreis	30 389	7640
07 1 41 070	Kehlbach	Rhein-Lahn-Kreis	156	5428
16 0 31 310	Kehmstedt	Nordhausen	603	5501
15 3 40 670	Kehnert	Stendal	374	3511
12 0 40 220	Kehrberg	Pritzwalk	308	1921
07 1 37 043	Kehrig	Mayen-Koblenz	1 008	5441
12 0 14 340	Kehrigk	Beeskow	204	1231
07 1 40 065	Keidelheim	Rhein-Hunsrück-Kreis	235	6541
16 0 32 160	Kella	Pößneck	99	6841
16 0 33 300	Keilhau	Rudolstadt	340	6821
07 2 33 218	Kelberg	Daun	1 729	5489
15 2 37 270	Kelbra/ Kyffhäuser, Stadt	Sangerhausen	3 297	4712
09 2 73 137	Kelheim, Stadt	Kelheim	15 083	8420

K

4 Gemeinden in alphabetischer Ordnung mit Schlüsselnummer,
Bevölkerung und Postleitzahl am 31.12.1990

Schlüssel- nummer	Gemeinde	Kreis/Landkreis	Bevöl- kerung	Post- leitz- zahl
06 4 36 008	Kelkheim (Taunus), Stadt	Main-Taunus-Kreis	26 203	6233
07 2 35 058	Kell	Trier-Saarburg	1 755	5509
16 0 22 280	Kella	Heiligenstadt	573	5631
07 1 33 202	Kellenbach	Bad Kreuznach	288	6570
01 0 55 025	Kellenhusen (Ostsee)	Ostholstein	1 023	2436
12 0 25 280	Keller	Gransee	192	1431
01 0 61 049	Kellinghusen, Stadt	Steinburg	8 063	2217
09 7 75 132	Kellmünz a.d. Iller, Markt	Neu-Ulm	1 206	7919
06 4 33 007	Kelsterbach, Stadt	Groß-Gerau	14 056	6092
08 2 36 070	Keltern	Enzkreis	8 130	7538
15 1 44 130	Kemberg, Stadt	Wittenberg	3 053	4604
12 0 32 280	Kemnitz	Luckau	419	7961
12 0 18 270	Kemmen	Calau	233	7541
07 1 41 071	Kemmenau	Rhein-Lahn-Kreis	455	5421
09 4 71 150	Kemmern	Bamberg	2 279	8601
14 0 43 200	Kemmlitz	Oschatz	226	7261
09 3 77 129	Kemnath, Stadt	Tirschenreuth	5 174	8584
14 0 38 220	Kemnitz	Löbau	1 067	8701
14 0 45 180	Kemnitz	Plauen	286	9901
12 0 33 170	Kemnitz	Luckenwalde	129	1711
13 0 17 210	Kemnitz	Greifswald	878	2201
12 0 38 270	Kemnitz	Potsdam	393	1501
12 0 40 230	Kemnitz	Pritzwalk	344	1921
05 1 66 012	Kempen, Stadt	Viersen	33 809	4152
07 1 31 502	Kempenich	Ahrweiler	1 577	5446
07 1 34 046	Kempfeld	Birkenfeld	828	6581
09 7 63 000	Kempten (Allgäu), Stadt	Kreisfreie Stadt	61 906	8960
14 0 18 170	Kemtau	Chemnitz	1 545	9134
07 2 35 060	Kenn	Trier-Saarburg	2 321	5501
13 0 29 280	Kenz	Ribnitz-Damgarten	321	2591
08 3 16 020	Kenzingen, Stadt	Emmendingen	7 634	7832
07 2 32 066	Keppeshausen	Bitburg-Prüm	17	5529
07 1 37 048	Kerben	Mayen-Koblenz	266	5401
15 3 36 310	Kerkau	Salzwedel	262	3561
05 1 54 028	Kerken	Kleve	11 290	4173
12 0 11 370	Kerkow	Angermünde	371	1321
12 0 26 130	Kerkwitz	Guben	400	7561
08 1 19 093	Kernen im Remstal	Rems-Murr-Kreis	14 235	7053
07 2 33 038	Kerpen (Eifel)	Daun	487	5531

4 Gemeinden in alphabetischer Ordnung mit Schlüsselnummer,
Bevölkerung und Postleitzahl am 31.12.1990

K

Schlüssel- nummer	Gemeinde	Kreis/Landkreis	Bevöl- kerung	Post- leitz- zahl
05 3 62 032	Kerpen, Stadt	Erftkreis	57 337	5014
07 2 33 219	Kerschenbach	Daun	136	5536
16 0 18 280	Kerspleben	Erfurt	1 003	5101
12 0 48 260	Kerzendorf	Zossen	202	1721
07 3 33 038	Kerzenheim	Donnersbergkreis	2 031	6719
12 0 35 320	Kerzlin	Neuruppin	261	1951
07 1 32 060	Kescheid	Altenkirchen (Westerwald)	97	5232
07 2 32 247	Kesfeld	Bitburg-Prüm	99	5541
07 1 31 039	Kesseling	Ahrweiler	696	5481
14 0 26 210	Kesselsdorf	Freital	626	8211
13 0 31 170	Kessin	Rostock	461	2551
16 0 43 330	Keßlar	Weimar	228	5301
07 2 31 066	Kesten	Bernkastel-Wittlich	425	5561
07 1 41 072	Kestert	Rhein-Lahn-Kreis	818	5421
08 2 26 037	Ketsch	Rhein-Neckar-Kreis	12 509	6834
16 0 15 320	Ketten	Bad Salzungen	294	6221
07 1 32 061	Kettenhausen	Altenkirchen (Westerwald)	183	5231
07 3 31 042	Kettenheim	Alzey-Worms	288	6509
03 4 59 023	Kettenkamp	Osnabrück	1 277	4554
09 7 78 221	Kettershausen	Unterallgäu	1 659	8909
07 1 37 211	Kettig	Mayen-Koblenz	2 793	5401
16 0 13 330	Kettmannshausen	Arnstadt	82	5211
12 0 34 180	Ketzin, Stadt	Nauen	4 187	1554
12 0 17 240	Ketzür	Brandenburg	226	1801
16 0 39 270	Keula	Sondershausen	760	5401
05 1 54 032	Kevelaer, Stadt	Kleve	23 309	4178
07 2 32 248	Kickeshausen	Bitburg-Prüm	34	5529
14 0 21 240	Kiebitz	Döbeln	495	7301
01 0 61 050	Kiebitzreihe	Steinburg	1 960	2207
06 4 39 009	Kiedrich	Rheingau-Taunus-Kreis	3 552	6229
09 1 87 148	Kiefersfelden	Rosenheim	5 968	8205
12 0 42 240	Kiehnwerder	Seelow	143	1212
12 0 29 230	Kiekebusch	Königs Wusterhausen	153	1601
12 0 19 370	Kiekebusch	Cottbus	729	7501
01 0 02 000	Kiel, Landeshauptstadt	Kreisfreie Stadt	245 567	2300
12 0 24 240	Kienbaum	Fürstenwalde	353	1261
12 0 34 190	Kienberg	Nauen	361	1551
09 1 89 126	Kienberg	Traunstein	1 177	8221
12 0 42 250	Kienitz	Seelow	686	1211

K

4 Gemeinden in alphabetischer Ordnung mit Schlüsselnummer,
Bevölkerung und Postleitzahl am 31.12.1990

Schlüssel- nummer	Gemeinde	Kreis/Landkreis	Bevöl- kerung	Post- leitz- zahl
05 9 62 028	Kierspe, Stadt	Märkischer Kreis	16 257	5883
01 0 59 047	Kiesby	Schleswig-Flensburg	223	2347
14 0 29 180	Kiesdorf a.d. Eigen	Görlitz	495	8901
16 0 15 330	Kieselbach	Bad Salzungen	1 709	6201
08 2 36 031	Kieselbronn	Enzkreis	2 288	7531
12 0 21 170	Kieselwitz	Eisenhüttenstadt	320	1221
12 0 42 260	Kietz	Seelow	1 015	1211
13 0 30 140	Kieve	Röbel/ Müritz	197	2071
16 0 43 340	Killiansroda	Weimar	176	5301
16 0 38 200	Kindelbrück, Stadt	Sömmerda	2 220	5233
07 3 32 029	Kindenheim	Bad Dürkheim	932	6719
07 2 31 067	Kinderbeuern	Bernkastel-Wittlich	1 005	5561
09 1 76 137	Kindling, Markt	Eichstätt	2 454	8079
07 3 35 018	Kindsbach	Kaiserslautern	2 498	6795
07 2 31 068	Kinheim	Bernkastel-Wittlich	896	5561
09 1 81 129	Kinsau	Landsberg a. Lech	859	8921
07 2 32 249	Kinzenburg	Bitburg-Prüm	48	5541
09 1 76 138	Kipfenberg, Markt	Eichstätt	4 852	8079
08 3 17 059	Kippenheim	Ortenaukreis	4 545	7634
14 0 20 270	Kipsdorf, Kurort	Dippoldiswalde	464	8235
07 1 43 248	Kirburg	Westerwaldkreis	469	5239
13 0 21 440	Kirch Jesar	Hagenow	458	2821
13 0 13 180	Kirch Mulsow	Bad Doberan	364	2561
09 1 89 127	Kirchanschöring	Traunstein	2 710	8229
08 1 25 049	Kirchardt	Heilbronn	4 258	6926
14 0 24 220	Kirchbach	Flöha	241	9381
01 0 57 033	Kirchbarkau	Pflön	685	2315
09 1 77 124	Kirchberg	Erding	734	8251
09 2 76 126	Kirchberg	Regen	4 159	8378
07 1 40 067	Kirchberg (Hunsrück), Stadt	Rhein-Hunsrück-Kreis	2 877	6544
08 4 26 065	Kirchberg an der Iller	Biberach	1 737	7959
08 1 27 046	Kirchberg an der Jagst, Stadt	Schwäbisch Hall	4 004	7184
08 1 19 038	Kirchberg an der Murr	Rems-Murr-Kreis	3 399	7141
14 0 58 140	Kirchberg, Stadt	Zwickau	8 696	9512
03 2 55 025	Kirchbrak	Holzwinden	1 229	3452
03 2 51 021	Kirchdorf	Diepholz	1 889	2839
13 0 19 130	Kirchdorf	Grimmen	368	2321
09 1 83 123	Kirchdorf	Mühlendorf a. Inn	1 220	8092
09 2 73 139	Kirchdorf	Kelheim	757	8421

4 Gemeinden in alphabetischer Ordnung mit Schlüsselnummer,
Bevölkerung und Postleitzahl am 31.12.1990

K

Schlüssel- nummer	Gemeinde	Kreis/Landkreis	Bevöl- kerung	Post- leitz- zahl
09 2 77 128	Kirchdorf a. Inn	Rottal-Inn	4 248	8347
09 1 78 136	Kirchdorf a.d. Amper	Freising	2 001	8051
08 4 26 066	Kirchdorf an der Iller	Biberach	2 690	7951
09 2 76 127	Kirchdorf l. Wald	Regen	2 100	8371
09 4 74 143	Kirchehrenbach	Forchheim	2 231	8551
07 1 32 062	Kirchleib	Altenkirchen (Westerwald)	429	5231
07 1 32 063	Kirchen (Sieg)	Altenkirchen (Westerwald)	9 609	5242
09 3 74 128	Kirchendemenreuth	Neustadt a.d. Waldnaab	958	8481
16 0 39 280	Kirchengel	Sondershausen	336	5401
09 4 79 129	Kirchenlamitz, Stadt	Wunsiedel l. Fichtelgebirge	4 495	8686
09 4 72 156	Kirchenpingarten	Bayreuth	1 204	8588
09 5 74 135	Kirchensittenbach	Nürnberger Land	2 134	8565
08 4 16 022	Kirchentellinsfurt	Tübingen	5 056	7402
09 3 74 129	Kirchenthumbach, Markt	Neustadt a.d. Waldnaab	3 473	8575
16 0 22 290	Kirchgandern	Heiligenstadt	601	5631
03 3 55 020	Kirchgellersen	Lüneburg	1 550	2121
06 5 34 011	Kirchhain, Stadt	Marburg-Biedenkopf	15 643	3575
09 2 75 130	Kirchham	Passau	2 232	8399
16 0 33 310	Kirchhasel	Rudolstadt	664	6821
09 7 78 157	Kirchhaslach	Unterallgäu	1 191	8941
16 0 26 230	Kirchheilingen	Langensalza	888	5821
16 0 13 340	Kirchheim	Arnstadt	677	5211
06 6 32 011	Kirchheim	Hersfeld-Rotenburg	4 050	6437
09 6 79 153	Kirchheim	Würzburg	2 044	8701
08 1 18 040	Kirchheim am Neckar	Ludwigsburg	4 390	7125
08 1 36 037	Kirchheim am Ries	Ostalbkreis	1 815	7081
07 3 32 030	Kirchheim an der Weinstraße	Bad Dürkheim	1 407	6719
09 1 84 131	Kirchheim b. München	München	12 437	8011
09 7 78 158	Kirchheim l. Schw., Markt	Unterallgäu	2 476	8949
08 1 16 033	Kirchheim unter Teck, Stadt	Esslingen	35 842	7312
07 3 33 039	Kirchheimbolanden, Stadt	Donnersbergkreis	6 648	6719
05 9 66 016	Kirchhundem	Olpe	12 202	5942
09 6 74 160	Kirchlauter	Haßberge	1 447	8601
05 7 58 020	Kirchlengern	Herford	14 849	4983
03 3 61 005	Kirchlinteln	Verden	8 989	2816
01 0 57 034	Kirchnüchel	Piön	225	2427
16 0 44 330	Kirchohmfeld	Worbis	589	5601
09 2 78 141	Kirchroth	Straubing-Bogen	3 319	8441
07 1 31 040	Kirchsahr	Ahrweiler	384	5486

Schlüssel- nummer	Gemeinde	Kreis/Landkreis	Bevöl- kerung	Post- leitz- zahl
15 2 29 160	Kirchscheidungen	Nebra	416	4801
03 4 58 011	Kirchseelte	Oldenburg (Oldenburg)	1 009	2833
09 1 75 124	Kirchseeon, Markt	Ebersberg	7 482	8011
03 3 57 030	Kirchtimke	Rotenburg (Wümme)	849	2733
07 1 37 049	Kirchwald	Mayen-Koblenz	893	5441
03 3 57 031	Kirchwalsede	Rotenburg (Wümme)	1 114	2725
09 1 71 122	Kirchweidach	Altötting	1 802	8261
07 2 33 039	Kirchweiler	Daun	429	5531
03 3 52 026	Kirchwistedt	Cuxhaven	459	2855
16 0 44 340	Kirchworbis	Worbis	1 494	5601
08 3 15 064	Kirchzarten	Breisgau-Hochschwarzwald	8 726	7815
09 6 76 131	Kirchzell, Markt	Miltenberg	2 417	8761
07 2 35 062	Kirf	Trier-Saarburg	757	5511
10 0 45 115	Kirkel	Saarpfalz-Kreis	9 582	6654
07 1 33 052	Kirn, Stadt	Bad Kreuznach	9 169	6570
07 3 36 050	Kirrweiler	Kusel	244	6759
07 3 37 047	Kirrweiler (Pfalz)	Südliche Weinstraße	1 680	6731
07 2 33 220	Kirsbach	Daun	99	5489
14 0 14 330	Kirschau	Bautzen	2 109	8604
16 0 35 190	Kirschkau	Schleiz	258	6551
07 1 33 053	Kirschroth	Bad Kreuznach	288	6553
07 1 34 047	Kirschweiler	Birkenfeld	1 091	6580
06 5 35 010	Kirtorf, Stadt	Vogelsbergkreis	3 469	6322
01 0 60 047	Kisdorf	Segeberg	2 862	2359
07 1 40 068	Kisselbach	Rhein-Hunsrück-Kreis	534	5449
03 1 58 021	Kissenbrück	Wolfenbüttel	1 098	3341
09 7 71 142	Kissing	Aichach-Friedberg	9 009	8901
08 4 36 052	Kißlegg	Ravensburg	8 104	7964
09 6 79 154	Kist	Würzburg	2 393	8702
16 0 16 390	Kittelsthal	Eisenach	594	5901
13 0 24 290	Kittendorf	Malchin	459	2041
12 0 18 280	Kittlitz	Calau	303	7541
14 0 38 230	Kittlitz	Löbau	1 739	8701
01 0 53 062	Kittlitz	Herzogtum Lauenburg	262	2419
14 0 37 240	Kitzen	Leipzig	1 075	7101
09 6 75 141	Kitzingen, Stadt	Kitzingen	19 918	8710
14 0 16 250	Kitzscher, Stadt	Borna	7 993	7205
15 3 31 400	Kläden	Osterburg	316	3552
15 3 40 260	Kläden	Stendal	821	3501

4 Gemeinden in alphabetischer Ordnung mit Schlüsselnummer,
Bevölkerung und Postleitzahl am 31.12.1990

K

Schlüssel- nummer	Gemeinde	Kreis/Landkreis	Bevöl- kerung	Post- leitz- zahl
14 0 18 180	Klaffenbach	Chemnitz	1 821	9123
01 0 57 035	Klamp	Plön	633	2322
01 0 54 065	Klanxbüll	Nordfriesland	799	2266
01 0 59 049	Klappholz	Schleswig-Flensburg	389	2387
12 0 48 270	Klasdorf	Zossen	288	1631
13 0 35 130	Klausdorf	Stralsund	443	2301
12 0 48 280	Klausdorf	Zossen	1 422	1637
01 0 57 036	Klausdorf	Plön	5 320	2300
07 2 31 069	Klausen	Bernkastel-Wittlich	1 052	5561
12 0 46 280	Klaushagen	Templin	268	2091
15 1 44 140	Klebitz	Wittenberg	290	4601
15 3 45 160	Klein Ammensleben	Wolmirstedt	537	3211
01 0 57 037	Klein Barkau	Plön	243	2315
12 0 34 200	Klein Behnitz	Nauen	187	1551
13 0 14 140	Klein Belitz	Bützow	533	2621
13 0 21 450	Klein Bengerstorf	Hagenow	329	2831
01 0 59 050	Klein Bennebek	Schleswig-Flensburg	558	2382
03 4 54 024	Klein Berßen	Emsland	918	4471
13 0 12 140	Klein Bünzow	Anklam	934	2141
12 0 19 380	Klein Döbbern	Cottbus	203	7501
12 0 44 170	Klein Düben	Spremberg	129	7591
12 0 19 390	Klein Gaglow	Cottbus	333	7501
15 3 36 320	Klein Gartz	Salzwedel	191	3561
12 0 37 410	Klein Gottschow	Perleberg	234	2911
12 0 23 310	Klein Kölszig	Forst	307	7571
12 0 17 250	Klein Kreutz	Brandenburg	609	1801
13 0 31 180	Klein Kussewitz	Rostock	515	2551
12 0 31 260	Klein Leine	Lübben	155	7551
12 0 44 180	Klein Loltz	Spremberg	271	7591
13 0 36 220	Klein Luckow	Strasburg	315	2151
13 0 39 180	Klein Lukow	Waren	281	2061
12 0 15 310	Klein Marzehns	Belzig	133	1821
03 3 57 032	Klein Meckelsen	Rotenburg (Wümme)	778	2732
12 0 14 360	Klein Muckrow	Beeskow	128	1231
15 3 38 130	Klein Mühlingen	Schönebeck	763	3301
12 0 42 270	Klein Neuendorf	Seelow	95	1212
01 0 56 029	Klein Nordende	Pinneberg	2 553	2200
01 0 56 030	Klein Offenseth-Sparrieshoop	Pinneberg	2 082	2206
15 3 41 180	Klein Oschersleben	Wanzleben	798	3231

Schlüssel- nummer	Gemeinde	Kreis/Landkreis	Bevöl- kerung	Post- leitzahl
01 0 53 064	Klein Pampau	Herzogtum Lauenburg	567	2059
14 0 34 160	Klein Partwitz	Hoyerswerda	188	7701
14 0 53 090	Klein Priebus	Weißwasser	180	7581
15 3 19 220	Klein Quenstedt	Halberstadt	616	3601
12 0 18 290	Klein Radden	Calau	257	7541
01 0 59 051	Klein Rheide	Schleswig-Flensburg	283	2382
15 3 41 190	Klein Rodensleben	Wanzleben	410	3101
01 0 60 049	Klein Rönkau	Segeberg	1 088	2360
13 0 33 260	Klein Rogahn	Schwerin	561	2711
15 2 11 140	Klein Schierstedt	Aschersleben	442	4321
12 0 33 180	Klein Schulzendorf	Luckenwalde	373	1711
15 3 31 420	Klein Schwechten	Osterburg	485	3501
13 0 14 150	Klein Sien	Bützow	361	2621
13 0 26 230	Klein Trebbow	Neustrelitz	204	2081
13 0 33 270	Klein Trebbow	Schwerin	535	2711
13 0 26 240	Klein Vielen	Neustrelitz	647	2081
15 3 41 200	Klein Wanzleben	Wanzleben	2 351	3105
01 0 62 039	Klein Wesenberg	Stormarn	592	2061
01 0 58 088	Klein Wittensee	Rendsburg-Eckernförde	200	2333
12 0 40 240	Klein Woltersdorf	Pritzwalk	346	1921
01 0 53 066	Klein Zecher	Herzogtum Lauenburg	222	2411
12 0 20 170	Klein Ziethen	Eberswalde	218	1301
07 3 39 032	Klein-Winternheim	Mainz-Bingen	2 998	6501
09 7 72 160	Kleinaitingen	Augsburg	919	8901
15 3 30 150	Kleinalsleben	Oschersleben	236	3231
15 3 31 410	Kleinau	Osterburg	886	3541
16 0 44 350	Kleinbartloff	Worbis	455	5601
14 0 14 340	Kleinbautzen	Bautzen	806	8601
16 0 39 290	Kleinberndten	Sondershausen	331	5401
10 0 41 514	Kleinblittersdorf	Stadtverband Saarbrücken	12 778	6601
16 0 41 150	Kleinbockedra	Stadtroda	47	6541
16 0 31 320	Kleinbodungen	Nordhausen	507	5501
16 0 38 210	Kleinbrenbach	Sömmerda	369	5231
16 0 39 300	Kleinbrüchter	Sondershausen	278	5401
07 3 40 213	Kleinbundenbach	Pirmasens	355	6669
14 0 38 240	Kleindehsa	Löbau	444	8701
15 1 24 220	Kleindröben	Jessen	245	7901
16 0 41 160	Kleinebersdorf	Stadtroda	207	6541
16 0 25 320	Kleineutersdorf	Jena	414	6901

4 Gemeinden in alphabetischer Ordnung mit Schlüsselnummer,
Bevölkerung und Postleitzahl am 31.12.1990

K

Schlüssel- nummer	Gemeinde	Kreis/Landkreis	Bevöl- kerung	Post- leit- zahl
07 3 37 048	Kleinfischlingen	Südliche Weinstraße	287	6731
16 0 31 330	Kleinfurra	Nordhausen	1 265	5501
14 0 46 090	Kleingera	Reichenbach	341	9801
16 0 34 190	Kleingeschwenda b. Arnsgereuth	Saalfeld	345	6801
16 0 34 510	Kleingeschwenda b. Leutenberg	Saalfeld	90	6801
14 0 35 310	Kleinhänchen	Kamenz	473	8291
14 0 24 230	Kleinhartmannsdorf	Flöha	559	9381
15 2 46 160	Kleinhelmsdorf	Zeitz	311	4901
14 0 44 320	Kleinhennersdorf	Pirna	280	8321
09 6 76 132	Kleinheubach, Markt	Miltenberg	3 066	8764
07 2 31 070	Kleinich	Bernkastel-Wittlich	686	5551
15 2 28 180	Kleinjena	Naumburg	1 217	4801
09 6 71 135	Kleinkahl	Aschaffenburg	1 652	8752
07 3 32 031	Kleinkarlbach	Bad Dürkheim	731	6719
16 0 29 270	Kleinkeula	Mühlhausen	110	5701
16 0 33 330	Kleinkochberg	Rudolstadt	67	6821
15 1 24 230	Kleinkorga	Jessen	84	7901
12 0 22 300	Kleinkrausnik	Finsterwalde	140	7971
07 2 32 250	Kleinlangenfeld	Bitburg-Prüm	148	5541
09 6 75 142	Kleinlangheim, Markt	Kitzingen	1 488	8711
15 2 37 280	Kleinleiningen	Sangerhausen	152	4701
12 0 38 280	Kleinmachnow	Potsdam	11 565	1532
07 1 38 034	Kleinmaischeld	Neuwied	995	5419
16 0 18 300	Kleinmölsen	Erfurt	249	5101
12 0 25 290	Kleinmutz	Gransee	548	1431
14 0 31 200	Kleinnaundorf-Würschnitz	Großenhain	413	8281
16 0 38 220	Kleinneuhäusen	Sömmerda	475	5231
07 3 38 015	Kleinniedesheim	Ludwigshafen	711	6711
16 0 43 350	Kleinobringen	Weimar	242	5301
14 0 18 190	Kleinolbersdorf-Altenhain	Chemnitz	1 316	9101
09 6 71 136	Kleinostheim	Aschaffenburg	7 483	8752
12 0 37 430	Kleinow	Perleberg	720	2911
15 1 26 230	Kleinpaschleben	Köthen	1 099	4371
14 0 37 250	Kleinpösna	Leipzig	359	7101
14 0 38 250	Kleinradmeritz	Löbau	210	8701
16 0 21 180	Kleinreinsdorf	Greiz	469	6601
09 6 79 155	Kleinrinderfeld	Würzburg	1 878	8702
14 0 15 140	Kleinröhrsdorf	Bischofswerda	559	8501
16 0 12 150	Kleinromstedt	Apolda	299	5321

K

4 Gemeinden in alphabetischer Ordnung mit Schlüsselnummer,
Bevölkerung und Postleitzahl am 31.12.1990

Schlüssel- nummer	Gemeinde	Kreis/Landkreis	Bevöl- kerung	Post- leitzahl-
14 0 14 360	Kleinsaubernitz	Bautzen	632	8601
14 0 25 140	Kleinschirma	Freiberg	500	9201
16 0 36 220	Kleinschmalkalden, Kurort	Schmalkalden	1 832	6086
16 0 43 360	Kleinschwabhausen	Weimar	230	5301
09 4 74 144	Kleinsendelbach	Forchheim	1 332	8524
07 3 40 214	Kleinsteinhäusen	Pirnasens	701	6661
16 0 26 250	Kleinwargula	Langensalza	237	5821
14 0 25 150	Kleinvoigtsberg	Freiberg	252	9201
09 6 76 133	Kleinwallstadt, Markt	Miltenberg	5 161	8751
14 0 25 160	Kleinwaltersdorf	Freiberg	792	9201
16 0 31 340	Kleinwechungen	Nordhausen	291	5501
14 0 14 370	Kleinwelka	Bautzen	1 814	8601
16 0 26 260	Kleinwelsbach	Langensalza	140	5821
16 0 45 140	Kleinwolschendorf	Zeulenroda	136	6571
15 1 26 240	Kleinzerbst	Köthen	271	4371
12 0 35 330	Kleinzerlang	Neuruppin	263	1951
01 0 53 067	Klempau	Herzogtum Lauenburg	551	2401
12 0 15 320	Klepzig	Belzig	158	1821
12 0 41 220	Kleßen	Rathenow	304	1831
01 0 57 038	Kletkamp	Plön	141	2324
16 0 18 330	Klettbach	Erfurt	704	5101
16 0 31 350	Klettenberg	Nordhausen	426	5501
08 3 37 062	Klettgau	Waldshut	6 854	7895
16 0 26 270	Klettstedt	Langensalza	309	5821
12 0 43 260	Klettwitz	Senftenberg	1 177	7808
14 0 19 140	Kletzen	Delitzsch	345	7271
13 0 15 190	Kletzin	Demmin	538	2031
12 0 37 450	Kletzke	Perleberg	553	2901
15 1 18 120	Kleutsch	Gräfenhainichen	289	4401
01 0 61 052	Kleve	Steinburg	552	2213
01 0 51 060	Kleve	Dithmarschen	423	2241
05 1 54 036	Kleve, Stadt	Kleve	45 963	4190
13 0 19 140	Klevenow	Grimmen	396	2321
13 0 37 200	Kleverhof	Teterow	368	2051
07 1 35 048	Kliding	Cochem-Zell	239	5591
15 1 34 100	Klieken	Roßlau	1 120	4501
12 0 33 190	Kliestow	Luckenwalde	285	1711
15 3 21 060	Klietz	Havelberg	2 050	3521
14 0 30 320	Klinga	Grimma	686	7241

4 Gemeinden in alphabetischer Ordnung mit Schlüsselnummer,
Bevölkerung und Postleitzahl am 31.12.1990

K

Schlüssel- nummer	Gemeinde	Kreis/Landkreis	Bevöl- kerung	Post- leitz- zahl
07 1 41 073	Klingelbach	Rhein-Lahn-Kreis	556	5429
14 0 26 250	Klingenberg	Freital	1 399	8215
09 6 76 134	Klingenberg a. Main, Stadt	Miltenberg	6 084	8763
07 3 37 049	Klingenmünster	Südliche Weinstraße	2 249	6749
14 0 36 050	Klingenthal/ Sa., Stadt	Klingenthal	12 101	9650
16 0 15 340	Klings	Bad Salzungen	545	6201
13 0 39 200	Klink	Waren	1 074	2061
13 0 27 120	Klinken	Parchim	387	2851
12 0 39 270	Klinkow	Prenzlau	252	2131
01 0 53 068	Klinkrade	Herzogtum Lauenburg	426	2411
14 0 40 190	Klipphausen	Meißen	970	8251
15 3 17 140	Klitsche	Genthin	385	3281
14 0 19 150	Klitschmar	Delitzsch	384	7271
14 0 41 140	Klitten	Niesky	1 492	8921
14 0 52 180	Klitzschen	Torgau	548	7291
14 0 14 380	Klix	Bautzen	649	8601
01 0 54 068	Klixbüll	Nordfriesland	832	2260
15 2 27 140	Klobikau	Merseburg	702	4201
13 0 29 290	Klockenhagen	Ribnitz-Damgarten	769	2591
13 0 39 210	Klocksín	Waren	464	2061
13 0 21 460	Kloddram	Hagenow	177	2831
15 1 24 240	Klößen	Jessen	777	7901
15 3 25 210	Klötze/ Altmark, Stadt	Klötze	6 471	3580
14 0 45 190	Kloschwitz	Plauen	196	9901
15 2 35 220	Kloschwitz	Saalkreis	421	4101
15 3 16 130	Kloster Neuendorf	Gardelegen	517	3571
16 0 23 440	Kloster Veßra	Hildburghausen	389	6111
12 0 28 210	Kloster Zinna	Jüterbog	1 186	1701
12 0 45 220	Klosterdorf	Strausberg	399	1261
12 0 16 130	Klosterfelde	Bernau	2 934	1295
15 2 28 190	Klosterhäseler	Naumburg	930	4801
12 0 35 340	Klosterheide	Neuruppin	218	1954
07 1 40 070	Klosterkumbd	Rhein-Hunsrück-Kreis	248	6540
09 7 72 162	Klosterlechfeld	Augsburg	1 939	8933
15 2 15 180	Klostermansfeld	Eisleben	3 384	4255
12 0 46 290	Klosterwalde	Templin	455	2091
07 1 35 049	Klotten	Cochem-Zell	1 590	5592
07 1 40 071	Kludenbach	Rhein-Hunsrück-Kreis	106	6541
15 3 20 390	Kluden	Haldensleben	300	3571

Schlüssel- nummer	Gemeinde	Kreis/Landkreis	Bevöl- kerung	Post- leitz- zahl
07 2 35 063	Klüsserath	Trier-Saarburg	1 088	5501
13 0 18 170	Klützt, Stadt	Grevesmühlen	3 522	2425
13 0 32 230	Kluis	Rügen	334	2331
03 4 54 025	Kluse	Emsland	1 316	2992
14 0 31 210	Kmehlen-Gävernitz	Großenhain	656	8281
15 2 27 150	Knapendorf	Merseburg	597	4201
14 0 34 170	Knappenrode	Hoyerswerda	1 043	7703
16 0 32 170	Knau	Pößneck	843	6841
14 0 37 260	Knautnaundorf	Leipzig	556	7101
13 0 16 200	Kneese	Gadebusch	274	2731
03 1 58 022	Kneittlingen	Wolfenbüttel	842	3307
09 6 74 163	Knetzgau	Haßberge	5 823	8729
12 0 27 310	Knippelsdorf	Herzberg	318	7901
07 3 34 014	Knittelsheim	Germersheim	734	6741
08 2 36 033	Knittlingen, Stadt	Enzkreis	6 508	7134
07 3 37 050	Knöringen	Südliche Weinstraße	397	6741
07 3 40 215	Knopp-Labach	Pirmasens	457	6791
13 0 11 150	Knorrendorf	Altentreptow	757	2021
06 6 34 011	Knüllwald	Schwalm-Eder-Kreis	5 463	3589
12 0 21 180	Kobbeln	Eisenhüttenstadt	107	1221
01 0 53 069	Koberg	Herzogtum Lauenburg	525	2411
07 1 37 212	Kobern-Gondorf	Mayen-Koblenz	3 002	5401
14 0 52 190	Kobershain	Torgau	463	7291
14 0 45 200	Kobitzschwalde	Plauen	139	9901
13 0 28 200	Koblentz	Pasewalk	319	2101
14 0 34 180	Koblenz	Hoyerswerda	371	7701
07 1 11 000	Koblenz, Stadt	Kreisfreie Stadt	108 733	5400
13 0 34 140	Kobrow	Sternberg	656	2721
09 1 73 133	Kochel a. See	Bad Tölz-Wolfratshausen	3 814	8113
14 0 41 150	Kodersdorf	Niesky	2 613	8921
13 0 16 210	Köchelstorf b. Rehna	Gadebusch	446	2731
15 3 25 220	Köckte	Klötze	502	3571
16 0 12 160	Köderitzsch	Apolda	123	5321
16 0 33 340	Köditz	Rudolstadt	557	6821
09 4 75 141	Köditz	Hof	2 246	8671
09 4 77 127	Ködnitz	Kulmbach	1 708	8651
16 0 19 260	Köfein	Gera	262	6501
09 3 75 161	Köfering	Regensburg	1 199	8401
03 3 52 027	Köhlen	Cuxhaven	880	2852

4 Gemeinden in alphabetischer Ordnung mit Schlüsselnummer,
Bevölkerung und Postleitzahl am 31.12.1990

K

Schlüssel- nummer	Gemeinde	Kreis/Landkreis	Bevöl- kerung	Post- leitzahl-
01 0 57 039	Köhn	Plön	664	2318
07 1 43 249	Kölbingen	Westerwaldkreis	794	5439
16 0 38 230	Kölleda, Stadt	Sömmerda	6 314	5234
01 0 56 031	Kölln-Reisiek	Pinneberg	2 125	2200
05 3 15 000	Köln, Stadt	Kreisfreie Stadt	953 551	5000
14 0 19 160	Kölsa	Delitzsch	307	7271
12 0 27 320	Kölsa	Herzberg	868	7901
13 0 17 220	Kölzin	Greifswald	328	2201
15 2 46 170	Könderitz	Zeitz	742	4901
08 1 16 035	Köngen	Esslingen	8 916	7316
07 3 39 033	Köngernheim	Mainz-Bingen	737	6501
15 3 32 100	Königerode	Quedlinburg	952	4301
08 1 28 061	Königheim	Main-Tauber-Kreis	3 396	6976
12 0 29 250	Königs Wusterhausen, Stadt	Königs Wusterhausen	18 103	1600
07 1 33 203	Königsau	Bad Kreuznach	91	6570
08 2 36 076	Königsbach-Stein	Enzkreis	8 700	7535
12 0 47 190	Königsberg	Wittstock	291	1931
09 6 74 164	Königsberg i. Bay., Stadt	Haßberge	3 794	8729
15 3 14 170	Königsborn	Burg	620	3101
08 1 35 025	Königsbronn	Heidenheim	7 501	7923
14 0 35 320	Königsbrück, Stadt	Kamenz	4 699	8293
09 7 72 163	Königsbrunn, Stadt	Augsburg	22 035	8901
09 1 73 134	Königsdorf	Bad Tölz-Wolfratshausen	2 383	8197
16 0 33 350	Königsee, Stadt	Rudolstadt	5 214	6824
08 4 36 053	Königseggwald	Ravensburg	536	7961
09 4 71 151	Königsfeld	Bamberg	1 309	8601
07 1 31 041	Königsfeld	Ahrweiler	519	5481
14 0 48 250	Königsfeld	Rochlitz	781	9291
08 3 26 031	Königsfeld im Schwarzwald	Schwarzwald-Baar-Kreis	5 966	7744
14 0 29 200	Königshain	Görlitz	1 280	8901
14 0 48 260	Königshain	Rochlitz	1 090	9291
08 3 27 029	Königsheim	Tuttlingen	509	7201
16 0 17 210	Königshofen	Eisenberg	724	6521
12 0 35 180	Königshorst	Neuruppin	559	1951
01 0 58 089	Königshügel	Rendsburg-Eckernförde	132	2371
15 3 43 180	Königshütte/ Harz	Wernigerode	688	3701
03 1 54 013	Königslutter am Elm, Stadt	Helmstedt	16 268	3308
15 3 31 430	Königsmark	Osterburg	531	3541
03 3 53 022	Königsmoor	Harburg	530	2117

Schlüssel- nummer	Gemeinde	Kreis/Landkreis	Bevöl- kerung	Post- leitz- zahl
09 1 85 163	Königsmoos	Neuburg-Schrobenhausen	3 407	8859
15 3 36 330	Königstedt	Salzwedel	85	3561
06 4 34 005	Königstein im Taunus, Stadt	Hochtaunuskreis	15 839	6240
09 3 71 135	Königstein, Markt	Amberg-Sulzbach	1 661	8459
14 0 44 330	Königstein/ Sächs. Schw., Stadt	Pirna	2 989	8305
16 0 34 200	Königsthal	Saalfeld	131	6801
14 0 54 100	Königswalde	Werdau	650	9621
14 0 11 160	Königswalde	Annaberg	2 335	9309
14 0 14 390	Königswartha	Bautzen	4 216	8601
05 3 82 024	Königswinter, Stadt	Rhein-Sieg-Kreis	35 013	5330
16 0 34 210	Könitz	Saalfeld	1 844	6803
15 1 12 160	Könnern, Stadt	Bernburg	3 573	4340
15 3 16 420	Könnigde	Gardelegen	195	3591
12 0 17 260	Köppernitz	Brandenburg	171	1801
12 0 27 330	Körba	Herzberg	197	7901
15 3 14 180	Körbelitz	Burg	533	3101
07 3 36 051	Körborn	Kusel	364	6799
13 0 21 690	Körchow	Hagenow	845	2821
07 1 41 074	Kördorf	Rhein-Lahn-Kreis	554	5429
06 6 34 012	Körle	Schwalm-Eder-Kreis	2 585	3501
16 0 29 280	Körner	Mühlhausen	2 095	5704
07 2 32 067	Körperich	Bitburg-Prüm	1 061	5529
09 1 76 139	Kösching, Markt	Eichstätt	6 257	8073
15 1 34 110	Köselitz	Roßlau	178	4501
16 0 12 170	Kösnitz	Apolda	116	5321
14 0 30 340	Kössern	Grimma	616	7241
09 2 75 131	Kößlarn, Markt	Passau	1 734	8399
01 0 62 040	Köthel	Stormarn	299	2071
01 0 53 070	Köthel	Herzogtum Lauenburg	212	2071
15 1 26 250	Köthen/ Anhalt, Stadt	Köthen	33 097	4370
14 0 18 200	Köthensdorf-Reitzenhain	Chemnitz	813	9101
15 2 27 160	Kötschlitz	Merseburg	386	4201
07 2 33 221	Kötterichen	Daun	96	5441
14 0 44 340	Köttewitz-Krebs	Pirna	417	8301
14 0 48 270	Köttwitzsch	Rochlitz	235	9291
09 7 74 148	Kötz	Günzburg	3 013	8871
12 0 30 320	Kötzlin	Kyritz	267	1901
15 2 27 170	Kötzschau	Merseburg	2 018	4201
09 3 72 137	Kötztling, Stadt	Cham	7 011	8493

4 Gemeinden in alphabetischer Ordnung mit Schlüsselnummer,
Bevölkerung und Postleitzahl am 31.12.1990

K

Schlüssel- nummer	Gemeinde	Kreis/Landkreis	Bevöl- kerung	Post- leitz- zahl-
07 2 35 067	Köwerich	Trier-Saarburg	320	5501
13 0 30 160	Kogel	Röbel/ Müritz	451	2071
13 0 21 480	Kogel	Hagenow	537	2824
08 1 16 036	Kohlberg	Esslingen	2 225	7441
09 3 74 131	Kohlberg, Markt	Neustadt a.d. Waldnaab	1 223	8481
12 0 14 380	Kohlsdorf	Beeskow	154	1231
14 0 27 190	Kohren-Sahlis, Stadt	Geithain	1 947	7234
14 0 35 330	Koitzsch	Kamenz	312	8291
12 0 29 270	Kolberg	Königs Wusterhausen	306	1601
09 1 87 150	Kolbermoor, Stadt	Rosenheim	14 742	8208
08 3 27 030	Kolbingen	Tuttlingen	1 113	7201
01 0 54 070	Koldenbüttel	Nordfriesland	690	2254
09 6 78 150	Kolitzheim	Schweinfurt	5 119	8721
14 0 48 280	Kolkau	Rochlitz	326	9291
01 0 54 071	Kolkerheide	Nordfriesland	67	2251
12 0 19 420	Kolkwitz	Cottbus	3 388	7503
16 0 33 360	Kolkwitz	Rudolstadt	246	6821
07 1 37 053	Kollig	Mayen-Koblenz	351	5444
14 0 41 160	Kollm	Niesky	379	8921
01 0 61 118	Kollmar	Steinburg	1 775	2201
01 0 61 053	Kollmoor	Steinburg	42	2210
09 2 76 128	Kollnburg	Regen	2 840	8371
01 0 53 071	Kollow	Herzogtum Lauenburg	602	2051
07 3 35 019	Kollweiler	Kaiserslautern	352	6791
12 0 27 340	Kolochau	Herzberg	478	7901
12 0 24 250	Kolpin	Fürstenwalde	268	1241
12 0 30 330	Kolrep	Kyritz	159	1901
07 2 33 222	Kolverath	Daun	147	5441
12 0 33 200	Kolzenburg	Luckenwalde	257	1711
07 2 31 071	Kommen	Bernkastel-Wittlich	238	5551
12 0 19 430	Komptendorf	Cottbus	282	7501
07 3 36 052	Konken	Kusel	770	6799
09 3 77 131	Konnernsreuth, Markt	Tirschenreuth	1 819	8591
09 4 75 142	Konradsreuth	Hof	3 460	8684
08 3 35 043	Konstanz, Universitätsstadt	Konstanz	75 089	7750
07 2 35 068	Konz, Stadt	Trier-Saarburg	15 716	5503
09 2 78 143	Konzell	Straubing-Bogen	1 776	8441
07 2 33 223	Kopp	Daun	189	5535
12 0 19 440	Koppatz	Cottbus	193	7501

Schlüssel- nummer	Gemeinde	Kreis/Landkreis	Bevöl- kerung	Post- leitzahl
08 1 19 041	Korb	Rems-Murr-Kreis	9 730	7054
06 6 35 015	Korbach, Kreisstadt	Waldeck-Frankenberg	22 171	3540
15 2 27 180	Korbetha	Merseburg	213	4213
16 0 19 280	Korbußen	Gera	445	6501
07 2 35 069	Kordel	Trier-Saarburg	2 314	5501
15 1 44 150	Korgau	Wittenberg	358	4601
07 2 35 070	Korllingen	Trier-Saarburg	830	5501
14 0 45 210	Kornbach	Plauen	168	9901
08 1 18 080	Kornthal-Münchingen, Stadt	Ludwigsburg	16 944	7015
08 1 18 046	Kornwestheim, Stadt	Ludwigsburg	29 198	7014
05 1 62 020	Korschenbroich, Stadt	Neuss	29 227	4052
13 0 41 140	Korswandt	Wolgast	477	2251
07 1 40 073	Korweiler	Rhein-Hunsrück-Kreis	67	5448
14 0 41 170	Kosel	Niesky	442	8921
01 0 58 090	Kosel	Rendsburg-Eckernförde	1 188	2332
14 0 47 170	Koselitz	Riesa	535	8401
13 0 41 150	Koserow	Wolgast	1 667	2225
12 0 13 220	Koslienzen	Bad Liebenwerda	263	7901
16 0 11 170	Kosma	Altenburg	380	7401
14 0 23 180	Kospa-Pressen	Ellenburg	728	7281
16 0 32 180	Kospoda	Pößneck	448	6711
14 0 23 190	Kossa	Ellenburg	787	7281
12 0 13 230	Koßdorf	Bad Liebenwerda	940	7901
15 3 31 440	Kossebau	Osterburg	298	3541
12 0 14 390	Kossenblatt	Beeskow	523	1231
12 0 18 300	Koßwig	Calau	211	7541
12 0 43 270	Kostebrau	Senftenberg	698	7809
13 0 25 210	Kotelow	Neubrandenburg	997	2001
14 0 14 400	Kotitz	Bautzen	785	8601
14 0 34 190	Kotten	Hoyerswerda	356	7701
07 1 31 042	Kottenborn	Ahrweiler	149	5488
14 0 13 110	Kottengrün	Auerbach	741	9701
07 1 37 055	Kottenheim	Mayen-Koblenz	2 684	5445
09 1 79 131	Kottgeisering	Fürstenfeldbruck	1 331	8081
14 0 38 260	Kottmarsdorf	Löbau	640	8701
07 3 35 020	Kottweiler-Schwanden	Kaiserslautern	1 242	6791
12 0 41 230	Kotzen	Rathenow	461	1831
01 0 54 072	Kotzenbüll	Nordfriesland	221	2253
13 0 31 190	Kowalz	Rostock	157	2551

4 Gemeinden in alphabetischer Ordnung mit Schlüsselnummer,
Bevölkerung und Postleitzahl am 31.12.1990

K

Schlüssel- nummer	Gemeinde	Kreis/Landkreis	Bevöl- kerung	Post- leitzahl
07 2 32 068	Koxhausen	Bitburg-Prüm	105	5529
07 1 32 064	Kraam	Altenkirchen (Westerwald)	178	5231
13 0 39 220	Kraase	Waren	186	2061
12 0 39 280	Kraatz	Prenzlau	119	2131
12 0 25 300	Kraatz-Buberow	Gransee	469	1431
13 0 28 210	Krackow	Pasewalk	742	2101
07 2 33 040	Kradenbach	Daun	144	5569
07 3 40 216	Krähenberg	Pirmasens	184	6791
12 0 35 350	Kränzlin	Neuruppin	357	1951
09 7 77 144	Kraftisried	Ostallgäu	748	8957
16 0 19 290	Kraftsdorf	Gera	1 720	6501
12 0 17 270	Krahne	Brandenburg	544	1801
09 1 83 124	Kraiburg a. Inn, Markt	Mühl Dorf a. Inn	3 131	8261
08 2 15 097	Kraichtal, Stadt	Karlsruhe	13 324	7527
09 1 88 127	Krailling	Starnberg	7 291	8033
16 0 31 360	Kraja	Nordhausen	376	5501
16 0 43 370	Krakendorf	Weimar	177	5301
13 0 20 200	Krakov am See, Stadt	Güstrow	3 495	2602
13 0 35 140	Kramerhof	Stralsund	699	2301
12 0 37 470	Krampfer	Perleberg	433	2911
03 3 59 029	Kranenburg	Stade	660	2164
05 1 54 040	Kranenburg	Kleve	7 957	4193
12 0 15 330	Kranepuhl	Belzig	158	1821
12 0 35 360	Krangen	Neuruppin	222	1952
16 0 43 380	Kranichfeld, Stadt	Weimar	3 146	5305
16 0 15 350	Kranlucken	Bad Salzungen	261	6221
09 1 78 137	Kranzberg	Freising	3 140	8051
13 0 40 170	Krassow	Wismar	399	2401
13 0 26 250	Kratzeburg	Neustrelitz	513	2081
07 1 40 075	Kratzenburg	Rhein-Hunsrück-Kreis	346	5401
08 4 37 065	Krauchenwies	Sigmaringen	4 595	7482
12 0 13 250	Kraupa	Bad Liebenwerda	745	7901
15 2 23 080	Krauschwitz	Hohenmölsen	713	4851
14 0 53 100	Krauschwitz	Weißwasser	2 367	7583
12 0 31 280	Krausnick	Lübben	462	7551
14 0 31 230	Kraußnitz	Großenhain	644	8281
16 0 16 400	Krauthausen	Eisenach	374	5901
16 0 43 390	Krautheim	Weimar	475	5301
08 1 26 045	Krautheim, Stadt	Hohenlohekreis	4 351	7109

K

4 Gemeinden in alphabetischer Ordnung mit Schlüsselnummer,
Bevölkerung und Postleitzahl am 31.12.1990

Schlüssel- nummer	Gemeinde	Kreis/Landkreis	Bevöl- kerung	Post- leitz- zahl-
07 2 32 253	Krautscheid	Bitburg-Prüm	304	5528
12 0 26 140	Krayne	Guben	123	7561
14 0 41 180	Kreba-Neudorf	Niesky	1 163	8921
03 1 52 014	Krebeck	Göttingen	1 045	3429
14 0 45 220	Krebes	Plauen	207	9901
12 0 32 290	Kreblitz	Luckau	219	7961
13 0 36 230	Kreckow	Strasburg	220	2151
05 1 14 000	Krefeld, Stadt	Kreisfreie Stadt	244 020	4150
13 0 23 180	Kreien	Lübz	515	2861
03 1 55 008	Kreifensen	Northeim	8 281	3350
07 3 36 053	Kreimbach-Kaulbach	Kusel	892	6751
14 0 47 180	Kreinitz	Riesa	549	8401
14 0 26 260	Kreischa	Freital	3 199	8216
13 0 16 220	Krembz	Gadebusch	718	2731
15 1 24 260	Kremitz	Jessen	70	7901
15 3 16 430	Kremkau	Gardelegen	281	3591
12 0 36 190	Kremmen, Stadt	Oranienburg	2 687	1423
13 0 22 340	Kremmin	Ludwigslust	333	2801
01 0 61 054	Krempdorf	Steinburg	268	2209
01 0 61 055	Krempe, Stadt	Steinburg	2 090	2204
01 0 51 061	Krempele	Dithmarschen	616	2247
12 0 40 250	Krempendorf	Pritzwalk	262	1921
01 0 61 056	Kremperheide	Steinburg	2 302	2211
01 0 61 057	Krempermoor	Steinburg	448	2211
13 0 13 190	Krempin	Bad Doberan	190	2561
01 0 60 050	Krems II	Segeberg	322	2361
14 0 19 170	Krensitz	Delitzsch	405	7271
08 1 27 101	Kreßberg	Schwäbisch Hall	3 512	7181
08 4 35 029	Kressbronn am Bodensee	Bodenseekreis	7 198	7993
07 1 37 056	Kretz	Mayen-Koblenz	678	5471
15 2 46 180	Kretzschau	Zeltz	1 311	4901
09 1 82 124	Kreuth	Miesbach	3 554	8185
05 3 58 028	Kreuzau	Düren	15 644	5166
12 0 36 200	Kreuzbruch	Oranienburg	200	1408
16 0 44 360	Kreuzebra	Worbis	781	5601
05 9 70 024	Kreuztal, Stadt	Siegen-Wittgenstein	30 885	5910
09 6 77 151	Kreuzwertheim, Markt	Main-Spessart	3 724	6983
15 3 31 450	Krevese	Osterburg	584	3541
12 0 25 310	Krewelin	Gransee	352	1431

4 Gemeinden in alphabetischer Ordnung mit Schlüsselnummer,
Bevölkerung und Postleitzahl am 31.12.1990

K

Schlüssel- nummer	Gemeinde	Kreis/Landkreis	Bevöl- kerung	Post- leit- zahl
15 2 27 190	Kreypau	Merseburg	526	4201
12 0 37 480	Kribbe	Perleberg	334	2911
07 3 35 021	Krickenbach	Kaiserslautern	1 138	6751
14 0 32 260	Kriebethal	Hainichen	1 156	9251
16 0 11 180	Kriebitzsch	Altenburg	1 632	7401
07 3 33 040	Kriegsfeld	Donnersbergkreis	1 152	6761
12 0 41 240	Kriele	Rathenow	174	1831
12 0 38 300	Krielow	Potsdam	328	1501
13 0 12 150	Krien	Anklam	1 119	2141
12 0 19 450	Krieschow	Cottbus	727	7501
13 0 11 170	Kriesow	Altentreptow	361	2021
06 4 36 009	Kriftel	Main-Taunus-Kreis	10 086	6239
15 1 18 130	Krina	Gräfenhainichen	818	4401
14 0 53 110	Kringelsdorf	Weißwasser	370	7581
13 0 22 350	Krinitz	Ludwigslust	134	2801
14 0 23 200	Krippenhna	Eilenburg	518	7281
14 0 44 370	Krippen	Pirna	817	8322
16 0 25 330	Krippendorf	Jena	252	6901
13 0 31 200	Kritzmow	Rostock	1 316	2551
13 0 23 190	Kritzow	Lübz	587	2861
12 0 13 260	Kröbeln	Bad Liebenwerda	494	7901
14 0 40 200	Krögis	Meißen	1 241	8251
16 0 32 190	Krölpa	Pößneck	1 793	6842
09 2 74 145	Kröning	Landshut	1 771	8311
13 0 13 200	Kröpelin, Stadt	Bad Doberan	4 431	2564
01 0 53 072	Kröppelshagen-Fahrendorf	Herzogtum Lauenburg	927	2051
07 3 40 026	Kröppen	Pirmasens	709	6781
13 0 41 170	Kröslin	Wolgast	1 790	2221
07 2 31 072	Kröv	Bernkastel-Wittlich	2 401	5563
01 0 58 091	Krogaspe	Rendsburg-Eckernförde	398	2351
12 0 46 300	Krohnhorst	Templin	122	2091
01 0 57 040	Krokau	Plön	310	2306
09 6 71 138	Krombach	Aschaffenburg	1 837	8752
16 0 22 300	Krombach	Heiligenstadt	200	5631
14 0 53 120	Kromlau	Weißwasser	234	7581
16 0 43 400	Kromsdorf	Weimar	1 027	5301
09 4 76 145	Kronach, Stadt	Kronach	18 604	8640
08 2 15 039	Kronau	Karlsruhe	4 806	7521
06 4 34 006	Kronberg im Taunus, Stadt	Hochtaunuskreis	17 940	6242

Schlüssel- nummer	Gemeinde	Kreis/Landkreis	Bevöl- kerung	Post- leitzahl
09 7 78 161	Kronburg	Unterallgäu	1 551	8941
01 0 51 062	Kronprinzenkoog	Dithmarschen	1 003	2222
01 0 59 136	Kronsgaard	Schleswig-Flensburg	279	2342
01 0 58 092	Kronshagen	Rendsburg-Eckernförde	12 138	2300
01 0 61 058	Kronsmoor	Steinburg	196	2211
07 1 34 048	Kronweiler	Birkenfeld	400	6581
01 0 59 053	Kropp	Schleswig-Flensburg	5 405	2382
07 1 43 250	Kroppach	Westerwaldkreis	587	5231
12 0 43 280	Kroppen	Senftenberg	840	7801
15 3 39 120	Kroppenstedt, Stadt	Staßfurt	1 825	3231
15 1 44 160	Kropstädt	Wittenberg	1 469	4601
15 2 35 230	Krosigk	Saalkreis	726	4101
14 0 19 190	Krostitz	Delitzsch	1 856	7271
07 3 36 054	Krottellbach	Kusel	758	6799
15 3 30 160	Krottorf	Oschersleben	635	3231
07 2 32 069	Kruchten	Bitburg-Prüm	412	5529
13 0 15 200	Kruckow	Demmin	337	2031
15 3 31 460	Krüden	Osterburg	757	3551
12 0 14 400	Krügersdorf	Beeskow	168	1231
07 1 43 041	Krümml	Westerwaldkreis	204	5418
09 1 80 122	Krün	Garmisch-Partenkirchen	1 862	8108
15 3 14 190	Krüssau	Burg	336	3271
01 0 53 073	Krüzen	Herzogtum Lauenburg	261	2059
07 1 37 057	Kruft	Mayen-Koblenz	3 916	5473
12 0 31 290	Krugau	Lübben	248	7551
12 0 12 250	Krüge-Gersdorf	Bad Freienwalde	460	1311
13 0 28 220	Krugsdorf	Pasewalk	355	2101
13 0 39 230	Krukow	Waren	130	2061
01 0 53 074	Krukow	Herzogtum Lauenburg	164	2059
14 0 32 270	Krumbach	Hainichen	307	9251
09 7 74 150	Krumbach (Schwaben), Stadt	Günzburg	11 863	8908
14 0 57 150	Krumhermersdorf	Zschopau	1 753	9365
01 0 57 041	Krummbek	Plön	304	2306
07 1 34 049	Krummenau	Birkenfeld	98	6541
03 3 59 030	Krummendeich	Stade	558	2161
01 0 61 059	Krummendiek	Steinburg	56	2213
14 0 25 170	Krummenhennersdorf	Freiberg	534	9201
09 3 77 132	Krummennaab	Tirschenreuth	1 788	8481
12 0 16 140	Krumensee	Bernau	290	1291

4 Gemeinden in alphabetischer Ordnung mit Schlüsselnummer,
Bevölkerung und Postleitzahl am 31.12.1990

K

Schlüssel- nummer	Gemeinde	Kreis/Landkreis	Bevöl- kerung	Post- leitzahl
01 0 53 075	Krummesse	Herzogtum Lauenburg	1 474	2401
03 4 52 014	Krummhörn	Aurich	12 755	2974
13 0 41 180	Krummin	Wolgast	224	2221
01 0 58 093	Krummisch	Rendsburg-Eckernförde	576	2371
15 2 27 200	Krumpa/ Geiseltal	Merseburg	1 194	4206
01 0 51 063	Krumstedt	Dithmarschen	527	2227
07 1 32 065	Krunke	Altenkirchen (Westerwald)	518	5453
13 0 12 160	Krusenfelde	Anklam	214	2141
13 0 40 180	Krusenhagen	Wismar	437	2401
13 0 36 240	Kublank	Strasburg	317	2151
14 0 14 420	Kubschütz	Bautzen	1 302	8601
13 0 20 210	Kuchelmiß	Güstrow	765	2601
08 1 17 033	Kuchen	Göppingen	5 786	7343
01 0 53 076	Kuddewörde	Herzogtum Lauenburg	1 173	2071
01 0 51 064	Kuden	Dithmarschen	600	2224
01 0 61 060	Kudensee	Steinburg	187	2211
12 0 35 370	Küdow-Lüchfeld	Neuruppin	332	1901
09 7 71 144	Kühbach, Markt	Aichach-Friedberg	3 305	8892
16 0 21 190	Kühdorf	Greiz	90	6601
09 7 72 166	Kühlenthal	Augsburg	653	8851
13 0 13 210	Kühlungsborn, Ostseebad, Stadt	Bad Doberan	7 864	2565
16 0 42 210	Kühndorf	Suhl	1 252	6051
14 0 39 120	Kühnhaide	Marienberg	732	9341
16 0 18 360	Kühnhausen	Erfurt	632	5101
14 0 55 150	Kühnitzsch	Wurzen	633	7251
14 0 55 160	Kühren	Wurzen	1 029	7251
01 0 57 042	Kühren	Plön	550	2308
03 3 52 028	Kührstedt	Cuxhaven	1 065	2852
01 0 53 077	Kühren	Herzogtum Lauenburg	349	2411
01 0 60 051	Kükels	Segeberg	401	2361
16 0 44 370	Küllstedt	Worbis	1 592	5605
08 1 28 064	Külsheim, Stadt	Main-Tauber-Kreis	5 561	6987
07 1 40 076	Külz (Hunsrück)	Rhein-Hunsrück-Kreis	480	6541
07 1 40 077	Kümbdchen	Rhein-Hunsrück-Kreis	430	6541
09 3 71 136	Kümmersbruck	Amberg-Weizbach	8 248	8457
12 0 32 310	Kümmritz	Luckau	128	7961
16 0 35 210	Künsdorf	Schleiz	195	6551
06 6 31 017	Künzell	Fulda	14 840	6411
08 1 26 046	Künzelsau, Stadt	Hohenlohekreis	12 180	7118

K

4 Gemeinden in alphabetischer Ordnung mit Schlüsselnummer,
Bevölkerung und Postleitzahl am 31.12.1990

Schlüssel- nummer	Gemeinde	Kreis/Landkreis	Bevöl- kerung	Post- leitz- zahl
09 2 71 128	Künzing	Deggendorf	2 931	8351
09 4 76 146	Küps, Markt	Kronach	7 323	8643
14 0 45 240	Kürbitz	Plauen	656	9901
09 6 79 156	Kürnach	Würzburg	3 013	8702
08 2 15 040	Kürnbach	Karlsruhe	2 435	7519
05 3 78 012	Kürten	Rheinisch-Bergischer Kreis	17 516	5067
15 3 14 200	Küsel	Burg	139	3271
08 3 37 125	Küssaberg	Waldshut	4 992	7897
03 3 54 013	Küsten	Lüchow-Dannenberg	1 316	3131
13 0 29 310	Küstrow	Ribnitz-Damgarten	213	2591
15 2 35 240	Kütten	Saalkreis	395	4101
07 3 34 015	Kuhardt	Germersheim	1 681	6729
12 0 40 260	Kuhbier	Pritzwalk	232	1921
15 3 36 360	Kuhfelde	Salzwedel	450	3561
13 0 34 150	Kuhlen	Sternberg	644	2721
15 3 21 080	Kuhlhausen	Havelberg	211	3521
12 0 15 340	Kuhlowitz	Belzig	280	1821
13 0 29 320	Kuhlrade	Ribnitz-Damgarten	318	2591
07 1 43 251	Kuhnhöfen	Westerwaldkreis	101	5419
13 0 20 220	Kuhs	Güstrow	378	2601
14 0 33 090	Kuhschnappel	Hohenstein-Ernstthal	523	9271
12 0 40 270	Kuhsdorf	Pritzwalk	218	1921
13 0 21 490	Kuhstorf	Hagenow	579	2821
14 0 37 270	Kulkwitz	Leipzig	972	7101
09 3 77 133	Kulmain	Tirschenreuth	2 247	8581
09 4 77 128	Kulmbach, Stadt	Kulmbach	27 871	8650
01 0 53 078	Kulpin	Herzogtum Lauenburg	181	2419
09 2 74 146	Kumhausen	Landshut	3 574	8300
13 0 22 360	Kummer	Ludwigslust	583	2801
01 0 56 032	Kummerfeld	Pinneberg	1 634	2081
13 0 24 160	Kummerow	Malchin	671	2041
13 0 35 150	Kummerow	Stralsund	445	2301
12 0 14 410	Kummerow	Beeskow	126	1231
12 0 11 380	Kummerow	Angermünde	101	1321
12 0 14 420	Kummersdorf	Beeskow	443	1231
12 0 48 310	Kummersdorf, Gut	Zossen	481	1631
12 0 48 320	Kummersdorf-Alexanderdorf	Zossen	606	1631
07 1 43 252	Kundert	Westerwaldkreis	275	5239
12 0 12 260	Kunersdorf	Bad Freienwalde	323	1311

4 Gemeinden in alphabetischer Ordnung mit Schlüsselnummer,
Bevölkerung und Postleitzahl am 31.12.1990

K/L

Schlüssel- nummer	Gemeinde	Kreis/Landkreis	Bevöl- kerung	Post- leit- zahl-
16 0 25 340	Kunitz	Jena	442	6901
14 0 29 220	Kunnersdorf	Görlitz	710	8901
14 0 29 230	Kunnerwitz	Görlitz	578	8901
12 0 11 390	Kunow	Angermünde	248	1321
12 0 30 360	Kunow	Kyritz	503	1901
15 3 25 230	Kunrau	Klötze	940	3581
09 4 74 145	Kunreuth	Forchheim	1 304	8551
09 4 77 129	Kupferberg, Stadt	Kulmbach	1 165	8651
16 0 16 410	Kupfersuhl	Eisenach	235	5901
08 1 26 047	Kupferzell	Hohenlohekreis	4 633	7115
08 2 16 024	Kuppenheim, Stadt	Rastatt	7 151	7554
13 0 23 200	Kuppentin	Lübz	216	2861
14 0 26 160	Kurort Hartha	Freital	2 284	8217
14 0 37 280	Kursdorf	Leipzig	266	7101
16 0 17 230	Kursdorf	Eisenberg	205	6521
07 1 38 036	Kurtscheid	Neuwied	930	5451
12 0 25 320	Kurtschlag	Gransee	357	1431
13 0 14 160	Kurzen Trechow	Bützow	394	2621
01 0 56 033	Kurzenmoor	Pinneberg	836	2201
12 0 31 300	Kuschkow	Lübben	428	7551
07 3 36 055	Kusel, Stadt	Kusel	5 647	6798
15 3 25 240	Kusey	Klötze	889	3581
08 4 16 023	Kusterdingen	Tübingen	7 152	7408
03 3 59 031	Kutenholz	Stade	4 219	2741
09 7 72 167	Kutzenhausen	Augsburg	2 084	8901
16 0 26 280	Kutzleben	Langensalza	835	5821
14 0 19 200	Kyhna	Delitzsch	589	7271
07 2 32 070	Kyllburg, Stadt	Bitburg-Prüm	1 074	5524
07 2 32 071	Kyllburgweiler	Bitburg-Prüm	121	5524
12 0 30 370	Kyritz, Stadt	Kyritz	9 896	1910

L

09 3 75 162	Laaber, Markt	Regensburg	4 674	8411
13 0 20 230	Laage, Stadt	Güstrow	6 295	2603
03 4 56 012	Laar	Grafschaft Bentheim	2 093	4459
14 0 43 210	Laas	Oschatz	978	7261
16 0 41 180	Laasdorf	Stadtroda	458	6541
16 0 34 220	Laasen	Saalfeld	53	6801
12 0 40 280	Laaske	Pritzwalk	267	1921

L

4 Gemeinden in alphabetischer Ordnung mit Schlüsselnummer,
Bevölkerung und Postleitzahl am 31.12.1990

Schlüssel- nummer	Gemeinde	Kreis/Landkreis	Bevöl- kerung	Post- leitzahl
12 0 37 500	Laaslich	Perleberg	250	2911
12 0 18 320	Laasow	Calau	364	7541
12 0 31 310	Laasow	Lübben	174	7551
03 2 53 008	Laatzen, Stadt	Hannover	37 242	3014
01 0 53 079	Labenz	Herzogtum Lauenburg	526	2411
09 2 78 144	Laberweinting	Straubing-Bogen	3 335	8301
01 0 57 043	Laboe	Piön	4 698	2304
15 1 24 270	Labrun	Jessen	147	7901
09 7 78 162	Lachen	Unterallgäu	1 128	8941
03 3 51 016	Lachendorf	Celle	4 489	3101
05 5 66 032	Ladbergen	Steinfurt	5 797	4544
12 0 16 150	Ladeburg	Bernau	996	1281
15 1 47 180	Ladeburg	Zerbst	331	3401
01 0 54 073	Ladelund	Nordfriesland	1 149	2265
08 2 26 038	Ladenburg, Stadt	Rhein-Neckar-Kreis	11 660	6802
01 0 61 061	Lägerdorf	Steinburg	2 991	2219
03 4 54 026	Lähden	Emsland	3 849	4471
05 5 66 036	Laer	Steinfurt	5 300	4419
13 0 26 280	Lärz	Neustrelitz	658	2081
16 0 45 160	Läwitz	Zeulenroda	142	6571
03 4 56 013	Lage	Grafschaft Bentheim	936	4458
05 7 66 040	Lage, Stadt	Lippe	34 317	4937
15 3 36 370	Lagendorf	Salzwedel	349	3561
03 4 54 027	Lahn	Emsland	721	4476
06 5 32 015	Lahnau	Lahn-Dill-Kreis	7 994	6335
07 1 41 075	Lahnstein, Stadt	Rhein-Lahn-Kreis	18 488	5420
06 5 34 012	Lahntal	Marburg-Biedenkopf	6 382	3551
07 1 35 050	Lahr	Cochem-Zell	192	5448
07 2 32 072	Lahr	Bitburg-Prüm	211	5529
08 3 17 065	Lahr/ Schwarzwald, Stadt	Ortenaukreis	34 719	7630
03 1 57 004	Lahstedt	Peine	9 744	3153
08 4 25 071	Laichingen, Stadt	Alb-Donau-Kreis	9 219	7903
13 0 20 240	Lalendorf	Güstrow	1 646	2601
09 2 71 130	Lalling	Deggendorf	1 477	8351
09 3 72 138	Lam, Markt	Cham	3 175	8496
07 2 32 254	Lambertsberg	Bitburg-Prüm	304	5523
07 3 32 032	Lambrecht (Pfalz), Stadt	Bad Dürkheim	4 108	6734
13 0 31 210	Lambrechtshagen	Rostock	1 048	2551
07 3 35 201	Lamsborn	Kaiserslautern	819	6791

4 Gemeinden in alphabetischer Ordnung mit Schlüsselnummer,
Bevölkerung und Postleitzahl am 31.12.1990

L

Schlüssel- nummer	Gemeinde	Kreis/Landkreis	Bevöl- kerung	Post- leit- zahl
07 3 38 016	Lambsheim	Ludwigshafen	5 459	6715
14 0 46 100	Lambzig	Reichenbach	123	9801
09 7 77 145	Lamerdingen	Ostallgäu	1 632	8939
01 0 57 044	Lammershagen	Plön	282	2319
07 2 35 072	Lampaden	Trier-Saarburg	525	5501
06 4 31 013	Lampertheim, Stadt	Bergstraße	30 800	6840
14 0 43 230	Lampertswalde	Oschatz	635	7261
14 0 31 240	Lampertswalde	Großenhain	1 086	8281
12 0 31 320	Lamsfeld-Groß Liebitz	Lübben	163	7551
03 2 54 023	Lamspringe, Flecken	Hildesheim	3 398	3206
03 3 52 029	Lamstedt	Cuxhaven	3 050	2172
13 0 32 240	Lancken-Granitz	Rügen	371	2331
09 2 79 122	Landau a.d. Isar, Stadt	Dingolfing-Landau	11 648	8380
07 3 13 000	Landau in der Pfalz, Stadt	Kreisfreie Stadt	37 274	6740
09 7 74 151	Landensberg	Günzburg	643	8871
03 2 56 017	Landesbergen	Nienburg (Weser)	2 655	3076
12 0 11 330	Landin	Angermünde	447	1321
12 0 41 250	Landin	Rathenow	78	1831
07 1 35 051	Landkern	Cochem-Zell	726	5591
01 0 55 026	Landkirchen auf Fehmarn	Ostholstein	2 151	2448
03 1 52 015	Landolfshausen	Göttingen	1 165	3401
01 0 61 062	Landrecht	Steinburg	129	2213
09 1 81 130	Landsberg a. Lech, Stadt	Landsberg a. Lech	21 039	8910
15 2 35 250	Landsberg, Stadt	Saalkreis	3 750	4105
09 1 79 132	Landsberied	Fürstenfeldbruck	907	8081
07 2 31 503	Landscheid	Bernkastel-Wittlich	2 121	5565
01 0 61 063	Landscheide	Steinburg	278	2211
16 0 34 230	Landsendorf	Saalfeld	143	6801
09 2 61 000	Landshut, Stadt	Kreisfreie Stadt	59 066	8300
07 3 35 022	Landstuhl, Stadt	Kaiserslautern	8 556	6790
03 2 54 024	Landwehr	Hildesheim	653	3221
14 0 36 060	Landwüst	Klingenthal	331	9651
01 0 59 137	Langballig	Schleswig-Flensburg	991	2391
14 0 50 150	Langburkersdorf	Sebnitz	2 578	8353
09 2 76 129	Langdorf	Regen	1 990	8371
14 0 22 230	Langebrück	Dresden	3 020	8102
01 0 56 034	Langeln	Pinneberg	455	2081
15 3 43 190	Langeln	Wernigerode	1 180	3701
03 1 53 007	Langelshelm, Stadt	Goslar	13 892	3394

L

4 Gemeinden in alphabetischer Ordnung mit Schlüsselnummer,
Bevölkerung und Postleitzahl am 31.12.1990

Schlüssel- nummer	Gemeinde	Kreis/Landkreis	Bevöl- kerung	Post- leitz- zahl
12 0 35 380	Langen	Neuruppin	407	1951
03 4 54 028	Langen	Emsland	1 226	4453
13 0 33 310	Langen Brütz	Schwerin	341	2711
13 0 34 170	Langen Jarchow	Sternberg	227	2721
03 3 52 030	Langen, Stadt	Cuxhaven	15 624	2857
06 4 38 006	Langen, Stadt	Offenbach	31 992	6070
09 5 77 148	Langenalthelm	Weißenburg-Gunzenhausen	2 297	8831
15 3 36 380	Langenapel	Salzwedel	314	3561
08 4 35 030	Langenargen	Bodenseekreis	6 598	7994
14 0 17 150	Langenau	Brand-Erbisdorf	2 553	9207
14 0 48 300	Langenau	Rochlitz	191	9291
08 4 25 072	Langenau, Stadt	Alb-Donau-Kreis	12 031	7907
09 1 78 138	Langenbach	Freising	2 887	8051
07 3 36 056	Langenbach	Kusel	487	6799
16 0 35 230	Langenbach	Schleiz	372	6551
16 0 23 450	Langenbach	Hildburghausen	190	6111
14 0 58 150	Langenbach	Zwickau	1 878	9513
07 1 43 253	Langenbach bei Kirburg	Westerwaldkreis	760	5241
05 7 54 024	Langenberg	Gütersloh	7 026	4831
14 0 33 100	Langenberg	Hohenstein-Ernstthal	919	9271
14 0 54 110	Langenbernsdorf	Werdau	2 047	9623
15 2 35 260	Langenbogen	Saalkreis	866	4101
08 1 25 113	Langenbrettach	Heilbronn	2 813	7101
16 0 35 240	Langenbuch	Schleiz	361	6551
08 1 27 047	Langenburg, Stadt	Schwäbisch Hall	1 899	7183
14 0 33 110	Langenchursdorf	Hohenstein-Ernstthal	1 363	9271
13 0 29 330	Langendamm	Ribnitz-Damgarten	290	2591
15 2 42 080	Langendorf	Weißenfels	2 468	4851
15 2 46 190	Langendorf	Zeitz	784	4901
03 3 54 014	Langendorf	Lüchow-Dannenberg	680	3139
15 2 33 140	Langeneichstädt	Querfurt	1 722	4241
08 4 26 067	Langenenslingen	Biberach	3 130	7945
01 0 54 074	Langeneß	Nordfriesland	142	2251
09 5 75 138	Langenfeld	Neustadt a.d.Aisch-Bad Windsheim	819	8531
07 1 37 060	Langenfeld	Mayen-Koblenz	803	5441
05 1 58 020	Langenfeld (Rheinland), Stadt	Mettmann	53 455	4018
12 0 32 320	Langengrassau	Luckau	652	7961
13 0 23 210	Langenhagen	Lübz	192	2861
03 2 53 009	Langenhagen, Stadt	Hannover	47 432	3012

4 Gemeinden in alphabetischer Ordnung mit Schlüsselnummer,
Bevölkerung und Postleitzahl am 31.12.1990

L

Schlüssel- nummer	Gemeinde	Kreis/Landkreis	Bevöl- kerung	Post- leitz- zahl
07 1 43 254	Langenhahn	Westerwaldkreis	1 236	5439
14 0 44 380	Langenhennersdorf	Pirna	1 050	8301
14 0 54 120	Langenhessen	Werdau	2 010	9624
01 0 54 075	Langenhorn	Nordfriesland	2 715	2255
01 0 53 080	Langenlehsten	Herzogtum Lauenburg	114	2059
16 0 11 190	Langenleuba-Niederhain	Altenburg	2 324	7402
14 0 27 200	Langenleuba-Oberhain	Geithain	1 261	7231
12 0 28 230	Langenlipsdorf	Jüterbog	417	1701
07 1 33 054	Langenlonsheim	Bad Kreuznach	3 356	6536
09 1 85 143	Langenmosen	Neuburg-Schrobenhausen	1 352	8899
12 0 27 360	Langennaundorf	Herzberg	336	7901
09 7 72 168	Langenneufnach	Augsburg	1 530	8937
16 0 32 200	Langenorla	Pößneck	1 444	6841
09 1 77 126	Langenpreising	Erding	2 082	8059
14 0 52 200	Langenreichenbach	Torgau	829	7291
14 0 54 130	Langenreinsdorf	Werdau	675	9621
16 0 14 210	Langenroda	Artern	282	4731
15 3 40 280	Langensalzwedel	Stendal	184	3501
16 0 34 240	Langenschade	Saalfeld	334	6821
07 1 41 076	Langenscheid	Rhein-Lahn-Kreis	562	6251
06 4 35 017	Langenselbold, Stadt	Main-Kinzig-Kreis	11 247	6456
09 4 74 146	Langensendelbach	Forchheim	2 517	8521
15 3 19 230	Langenstein	Halberstadt	1 695	3724
14 0 32 280	Langenstriegis	Hainichen	540	9381
07 1 33 055	Langenthal	Bad Kreuznach	113	6557
15 3 41 210	Langenweddingen	Wanzleben	2 265	3106
16 0 45 170	Langenwetzendorf	Zeulenroda	1 954	6574
14 0 50 160	Langenwolmsdorf	Sebnitz	1 290	8351
16 0 45 180	Langenwolschendorf	Zeulenroda	967	6571
09 5 73 120	Langenzenn, Stadt	Fürth	9 011	8506
03 4 62 007	Langeoog	Wittmund	2 030	2941
09 7 72 170	Langerringen	Augsburg	2 938	8936
05 3 58 032	Langerwehe	Düren	12 351	5163
12 0 38 310	Langerwisch	Potsdam	1 254	1501
12 0 24 260	Langewahl	Fürstenwalde	705	1241
16 0 24 170	Langewiesen, Stadt	Ilmenau	3 233	6312
09 5 71 170	Langfurth	Ansbach	1 991	8821
06 5 31 009	Langgöns	Gießen	10 328	6306
16 0 35 250	Langgrün	Schleiz	241	6551

L

4 Gemeinden in alphabetischer Ordnung mit Schlüsselnummer,
Bevölkerung und Postleitzahl am 31.12.1990

Schlüssel- nummer	Gemeinde	Kreis/Landkreis	Bevöl- kerung	Post- leitzahl
13 0 20 250	Langhagen	Güstrow	972	2601
14 0 25 180	Langhennersdorf	Freiberg	800	9201
03 3 51 017	Langlingen	Celle	2 101	3101
09 2 73 141	Langquaid, Markt	Kelheim	3 977	8301
07 1 37 061	Langscheid	Mayen-Koblenz	96	5441
13 0 29 340	Langsdorf	Ribnitz-Damgarten	216	2591
01 0 59 138	Langstedt	Schleswig-Flensburg	824	2384
07 2 35 073	Langsur	Trier-Saarburg	1 506	5501
16 0 29 290	Langula	Mühlhausen	1 233	5701
01 0 58 094	Langwedel	Rendsburg-Eckernförde	1 119	2351
03 3 61 006	Langwedel, Flecken	Verden	11 391	2815
09 7 72 171	Langweid a. Lech	Augsburg	6 515	8901
07 3 36 057	Langweiler	Kusel	282	6759
07 3 35 202	Langwieden	Kaiserslautern	257	6791
01 0 53 081	Lankau	Herzogtum Lauenburg	444	2411
12 0 16 160	Lanke	Bernau	805	1281
13 0 39 240	Lansen	Waren	224	2061
13 0 22 370	Lanz	Ludwigslust	1 020	2801
01 0 53 082	Lanze	Herzogtum Lauenburg	191	2059
13 0 39 250	Lapitz	Waren	139	2061
09 3 75 165	Lappersdorf	Regensburg	11 160	8417
01 0 62 089	Lasbek	Stormarn	1 047	2061
07 2 32 255	Lascheid	Bitburg-Prüm	109	5541
07 2 32 256	Lasel	Bitburg-Prüm	359	5543
13 0 21 500	Lassahn	Hagenow	553	2821
13 0 41 190	Lassan, Stadt	Wolgast	1 859	2232
14 0 48 310	Lastau	Rochlitz	285	9291
03 4 53 009	Lastrup	Cloppenburg	5 631	4595
15 1 12 170	Latdorf	Bernburg	826	4351
01 0 60 052	Latendorf	Segeberg	472	2351
03 4 54 029	Lathen	Emsland	3 920	4474
14 0 38 280	Lauba	Löbau	746	8701
07 1 40 079	Laubach	Rhein-Hunsrück-Kreis	407	5448
07 1 35 052	Laubach	Cochem-Zell	1 015	5443
06 5 31 010	Laubach, Stadt	Gießen	9 948	6312
09 7 80 125	Lauben	Oberallgäu	2 819	8961
09 7 78 163	Lauben	Unterallgäu	1 196	8941
07 1 33 056	Laubenheim	Bad Kreuznach	851	6531
12 0 19 470	Laubsdorf	Cottbus	454	7501

4 Gemeinden in alphabetischer Ordnung mit Schlüsselnummer,
Bevölkerung und Postleitzahl am 31.12.1990

L

Schlüssel- nummer	Gemeinde	Kreis/Landkreis	Bevöl- kerung	Post- leitz- zahl
12 0 19 480	Laubst	Cottbus	227	7531
14 0 34 200	Laubusch	Hoyerswerda	3 202	7704
16 0 20 310	Laucha	Gotha	511	5801
15 2 29 180	Laucha/ Unstrut, Stadt	Nebra	3 070	4807
12 0 43 290	Lauchhammer, Stadt	Senftenberg	22 450	7812
08 1 36 038	Lauchheim, Stadt	Ostalbkreis	3 779	7089
08 3 37 065	Lauchringen	Waldshut	6 717	7898
16 0 16 420	Lauchröden	Eisenach	918	5901
08 1 28 139	Lauda-Königshofen, Stadt	Main-Tauber-Kreis	14 776	6970
08 2 26 040	Laudenbach	Rhein-Neckar-Kreis	5 325	6947
09 6 76 135	Laudenbach	Miltenberg	1 331	8761
07 1 40 080	Laudert	Rhein-Hunsrück-Kreis	401	5449
14 0 19 210	Laue	Delitzsch	212	7271
03 2 57 018	Lauenau, Flecken	Schaumburg	3 024	3255
03 3 57 033	Lauenbrück	Rotenburg (Wümme)	1 674	2727
01 0 53 083	Lauenburg/ Elbe, Stadt	Herzogtum Lauenburg	11 330	2058
03 2 55 026	Lauenförde, Flecken	Holzminde	2 743	3471
03 2 57 019	Lauenhagen	Schaumburg	1 303	3061
14 0 32 290	Lauenhain	Hainichen	865	9251
14 0 54 140	Lauenhain	Werdau	364	9621
14 0 20 280	Lauenstein, Stadt	Dippoldiswalde	851	8246
08 3 17 068	Lauf	Ortenaukreis	3 869	7598
09 5 74 138	Lauf a.d. Pegnitz, Stadt	Nürnberger Land	23 390	8560
09 6 71 139	Laufach	Aschaffenburg	4 896	8752
07 2 31 074	Laufeld	Bernkastel-Wittlich	478	5561
09 1 72 122	Laufen, Stadt	Berchtesgadener Land	5 771	8229
08 3 37 066	Laufenburg (Baden), Stadt	Waldshut	7 771	7887
07 1 40 081	Laufersweiler	Rhein-Hunsrück-Kreis	774	6543
08 1 25 056	Lauffen am Neckar, Stadt	Heilbronn	9 834	7128
09 7 73 143	Laugna	Dillingen a.d. Donau	1 381	8901
09 7 73 144	Lauringen (Donau), Stadt	Dillingen a.d. Donau	9 758	8882
07 3 32 033	Laumersheim	Bad Dürkheim	902	6711
07 2 32 258	Lauperath	Bitburg-Prüm	121	5523
08 4 26 070	Laupheim, Stadt	Biberach	16 286	7958
07 1 41 077	Laurenburg	Rhein-Lahn-Kreis	365	5409
14 0 52 210	Lausa	Torgau	293	7291
16 0 30 120	Lauscha, Stadt	Neuhaus a. Rennweg	3 830	6426
14 0 46 110	Lauschgrün	Reichenbach	208	9801
07 1 33 057	Lauschied	Bad Kreuznach	683	6551

L

4 Gemeinden in alphabetischer Ordnung mit Schlüsselnummer,
Bevölkerung und Postleitzahl am 31.12.1990

Schlüssel- nummer	Gemeinde	Kreis/Landkreis	Bevöl- kerung	Post- leitzahl-
12 0 26 150	Lauschütz	Guben	114	7561
14 0 37 290	Lausen	Leipzig	392	7101
12 0 13 280	Lausitz	Bad Liebenwerda	370	7901
16 0 32 220	Lausnitz b. Neustadt/ Orla	Pößneck	401	6711
16 0 32 230	Lausnitz b. Pößneck	Pößneck	145	6841
14 0 23 210	Laußig	Eilenburg	2 516	7281
14 0 35 340	Laußnitz	Kamenz	1 204	8291
14 0 39 130	Lauta	Marlenberg	399	9341
14 0 34 210	Lauta, Stadt	Hoyerswerda	7 604	7705
08 3 17 067	Lautenbach	Ortenaukreis	1 870	7606
09 4 71 152	Lauter	Bamberg	1 042	8601
14 0 12 130	Lauter/ Sa., Stadt	Aue	5 589	9406
08 4 25 073	Lauterach	Alb-Donau-Kreis	668	7930
08 3 25 036	Lauterbach	Rottweil	3 430	7233
16 0 16 430	Lauterbach	Eisenach	558	5901
14 0 15 150	Lauterbach	Bischofswerda	625	8501
14 0 39 140	Lauterbach	Marlenberg	1 333	9341
14 0 54 150	Lauterbach	Werdau	585	9621
14 0 30 360	Lauterbach	Grimma	374	7241
06 5 35 011	Lauterbach (Hessen), Kreisstadt	Vogelsbergkreis	14 176	6420
07 3 36 058	Lauterecken, Stadt	Kusel	2 377	6758
09 3 73 140	Lauterhofen, Markt	Neumarkt i.d. OPf.	3 272	8451
07 3 33 041	Lautersheim	Donnersbergkreis	539	6719
08 1 17 061	Lauterstein, Stadt	Göppingen	2 764	7329
07 1 41 078	Lautert	Rhein-Lahn-Kreis	195	5428
09 4 73 141	Lautertal	Coburg	3 266	8639
06 4 31 014	Lautertal (Odenwald)	Bergstraße	7 113	6147
06 5 35 012	Lautertal (Vogelsberg)	Vogelsbergkreis	2 602	6425
14 0 38 290	Lautitz	Löbau	560	8701
09 7 78 164	Lautrach	Unterallgäu	1 050	8941
07 1 43 255	Lautzenbrücken	Westerwaldkreis	375	5439
07 1 40 082	Lautzenhausen	Rhein-Hunsrück-Kreis	242	6541
14 0 38 300	Lawalde	Löbau	886	8701
12 0 21 190	Lawitz	Eisenhüttenstadt	372	1221
10 0 44 112	Lebach, Stadt	Saarlouis	23 178	6610
13 0 28 240	Lebehn	Pasewalk	189	2101
15 1 12 180	Lebendorf	Bernburg	1 136	4341
15 1 24 280	Lebien	Jessen	466	7901
01 0 57 045	Lebrade	Pflön	531	2320

4 Gemeinden in alphabetischer Ordnung mit Schlüsselnummer,
Bevölkerung und Postleitzahl am 31.12.1990

L

Schlüssel- nummer	Gemeinde	Kreis/Landkreis	Bevöl- kerung	Post- leitzahl
12 0 42 280	Lebus, Stadt	Seelow	1 754	1211
12 0 27 370	Lebusa	Herzberg	469	7901
09 7 77 147	Lechbruck	Ostallgäu	2 353	8923
01 0 54 076	Leck	Nordfriesland	7 091	2262
16 0 19 300	Lederhose	Gera	309	6501
12 0 36 210	Leegebruch	Oranienburg	4 149	1424
03 4 57 013	Leer (Ostfriesland), Stadt	Leer	31 375	2950
03 2 56 018	Leese	Nienburg (Weser)	1 722	3071
12 0 14 430	Leeskow	Beeskow	92	1231
15 1 44 170	Leetza	Wittenberg	438	4601
03 4 52 015	Leezdorf	Aurich	1 752	2986
13 0 33 320	Leezen	Schwerin	1 350	2711
01 0 60 053	Leezen	Segeberg	1 361	2361
09 7 78 165	Legau, Markt	Unterallgäu	2 873	8945
12 0 37 510	Legde	Perleberg	581	2901
05 5 54 036	Legden	Borken	5 621	4427
16 0 43 410	Legefeld	Weimar	816	5301
03 4 54 030	Lehe	Emsland	782	2992
01 0 51 065	Lehe	Dithmarschen	1 015	2247
16 0 25 350	Lehesten	Jena	519	6901
16 0 27 170	Lehesten/ Thür.Wald, Stadt	Lobenstein	1 644	6862
16 0 11 200	Lehma	Altenburg	425	7401
07 1 37 504	Lehmen	Mayen-Koblenz	1 212	5401
01 0 57 046	Lehmkuhlen	Plön	1 263	2308
01 0 53 084	Lehmrade	Herzogtum Lauenburg	385	2411
16 0 11 210	Lehndorf	Altenburg	1 021	7401
12 0 17 280	Lehnin	Brandenburg	3 271	1804
12 0 36 220	Lehnitz/ Nordbahn	Oranienburg	2 052	1407
12 0 15 350	Lehnsdorf	Beitzig	135	1821
16 0 43 420	Lehnstedt	Weimar	361	5301
09 5 71 171	Lehrberg, Markt	Ansbach	2 714	8818
03 1 54 014	Lehre	Helmstedt	10 651	3306
08 1 25 057	Lehrensteinsfeld	Heilbronn	1 693	7102
03 2 53 010	Lehrte, Stadt	Hannover	40 350	3160
13 0 21 510	Lehsen	Hagenow	242	2821
13 0 39 260	Lensten	Waren	450	2061
12 0 31 330	Leibchel	Lübben	202	7551
08 4 37 072	Leibertingen	Sigmaringen	2 036	7795
09 2 78 146	Leiblfing	Straubing-Bogen	3 418	8448

L

4 Gemeinden in alphabetischer Ordnung mit Schlüsselnummer,
Bevölkerung und Postleitzahl am 31.12.1990

Schlüssel- nummer	Gemeinde	Kreis/Landkreis	Bevöl- kerung	Post- leit- zahl
12 0 31 340	Leibsch	Lübben	267	7551
05 3 78 016	Leichlingen (Rheinland), Stadt	Rheinisch-Bergischer Kreis	25 996	5653
07 2 32 259	Leidenborn	Bitburg-Prüm	198	5541
09 6 76 136	Leidersbach	Miltenberg	4 541	8751
03 1 51 015	Leiferde	Gifhorn	3 343	3175
15 2 33 150	Leimbach	Querfurt	373	4241
07 2 32 073	Leimbach	Bitburg-Prüm	64	5529
07 1 31 044	Leimbach	Ahrweiler	511	5488
16 0 15 370	Leimbach	Bad Salzungen	1 654	6209
16 0 31 370	Leimbach	Nordhausen	753	5501
07 3 40 027	Leimen	Pirmasens	1 116	6781
08 2 26 041	Leimen, Stadt	Rhein-Neckar-Kreis	20 361	6906
07 3 34 016	Leimersheim	Germersheim	2 257	6729
16 0 23 460	Leimrieth	Hildburghausen	255	6111
16 0 20 320	Leina	Gotha	625	5801
09 6 79 200	Leinach	Würzburg	2 716	8702
09 5 74 139	Leinburg	Nürnberger Land	5 722	8566
16 0 44 380	Leinefelde, Stadt	Worbis	16 011	5600
08 1 16 078	Leinfeld-Echterdingen, Stadt	Esslingen	34 940	7022
08 1 25 058	Leingarten	Heilbronn	8 614	7105
16 0 21 200	Leiningen	Greiz	123	6601
07 1 40 084	Leiningen	Rhein-Hunsrück-Kreis	615	5449
07 3 37 051	Leinsweiler	Südliche Weinstraße	427	6740
08 1 36 040	Leinzell	Ostalbkreis	2 311	7078
15 1 24 290	Leipa	Jessen	106	7901
12 0 18 350	Leipe	Calau	140	7543
09 7 74 155	Leipheim, Stadt	Günzburg	5 559	8874
14 0 30 370	Leipnitz	Grimma	593	7241
14 0 34 220	Leippe	Hoyerswerda	1 256	7701
14 0 04 000	Leipzig, Stadt	Stadtkreis	511 079	7000
07 1 34 050	Leisel	Birkenfeld	557	6589
14 0 30 380	Leisenau	Grimma	268	7241
15 2 28 210	Leislau	Naumburg	340	4801
14 0 21 270	Leisnig, Stadt	Döbeln	8 324	7320
15 2 42 090	Leißling	Weißenfels	1 349	4851
12 0 14 440	Leißnitz	Beeskow	345	1231
16 0 45 190	Leitlitz	Zeulenroda	204	6571
15 1 47 190	Leitzkau	Zerbst	1 311	3401
07 1 34 051	Leitzweiler	Birkenfeld	108	6589

4 Gemeinden in alphabetischer Ordnung mit Schlüsselnummer,
Bevölkerung und Postleitzahl am 31.12.1990

L

Schlüssel- nummer	Gemeinde	Kreis/Landkreis	Bevöl- kerung	Post- leitzahl-
07 2 35 074	Leiden	Trier-Saarburg	1 480	5501
13 0 30 170	Leizen	Röbel/ Müritz	247	2071
13 0 37 210	Leikendorf	Teterow	695	2051
07 3 40 028	Lemberg	Pirmasens	3 988	6786
03 2 51 022	Lembruch	Diepholz	901	2841
03 2 51 023	Lemförde, Flecken	Diepholz	2 306	2844
05 7 66 044	Lemgo, Stadt	Lippe	39 485	4920
03 3 54 015	Lemgow	Lüchow-Dannenberg	1 561	3131
13 0 36 250	Lemmersdorf	Strasburg	689	2151
16 0 32 240	Lemnitz	Pößneck	421	6711
14 0 19 220	Lemsel	Delitzsch	185	7271
03 4 61 006	Lemwerder	Wesermarsch	7 150	2874
09 1 77 127	Lengdorf	Erding	2 178	8256
03 1 57 005	Lengede	Peine	10 374	3325
15 2 37 290	Lengefeld	Sangerhausen	675	4701
16 0 43 430	Lengefeld	Weimar	233	5301
16 0 29 300	Lengefeld	Mühlhausen	747	5701
14 0 39 150	Lengefeld, Stadt	Marienberg	3 214	9343
03 3 57 034	Lengenbostel	Rotenburg (Wümme)	420	2732
16 0 29 310	Lengenfeld unterm Stein	Mühlhausen	1 486	5701
14 0 46 120	Lengenfeld, Stadt	Reichenbach	6 565	9802
09 7 77 149	Lengenwang	Ostallgäu	1 284	8951
03 4 54 031	Lengerich	Emsland	2 306	4453
05 5 66 040	Lengerich, Stadt	Steinfurt	21 045	4540
16 0 23 470	Lengfeld	Hildburghausen	572	6111
09 1 73 135	Lenggries	Bad Tölz-Wolfratshausen	8 661	8172
03 2 55 027	Lenne	Holzminde	810	3457
05 9 66 020	Lennestadt, Stadt	Olpe	26 468	5940
08 1 16 079	Lenningen	Esslingen	8 721	7318
01 0 55 027	Lensahn	Ostholstein	4 386	2432
16 0 22 310	Lenterode	Heiligenstadt	300	5631
01 0 60 054	Lentförden	Segeberg	1 790	2359
09 1 76 143	Lenting	Eichstätt	4 248	8071
12 0 35 390	Lentzke	Neuruppin	443	1951
14 0 31 250	Lenz	Großenhain	384	8281
13 0 22 380	Lenzen/ Elbe, Stadt	Ludwigslust	2 747	2805
08 3 15 068	Lenzkirch	Breisgau-Hochschwarzwald	4 840	7825
09 3 77 137	Leonberg	Tirschenreuth	1 057	8596
08 1 15 028	Leonberg, Stadt	Böblingen	42 654	7250

L

4 Gemeinden in alphabetischer Ordnung mit Schlüsselnummer,
Bevölkerung und Postleitzahl am 31.12.1990

Schlüssel- nummer	Gemeinde	Kreis/Landkreis	Bevöl- kerung	Post- leitz- zahl-
13 0 38 120	Leopoldshagen	Ueckermünde	896	2111
05 7 66 048	Leopoldshöhe	Lippe	13 744	4817
14 0 22 240	Leppersdorf	Dresden	854	8501
13 0 36 260	Leppin	Strasburg	591	2151
15 3 31 480	Leppin	Osterburg	448	3551
15 1 47 200	Leps	Zerbst	310	3401
12 0 42 290	Letschin	Seelow	2 435	1212
07 1 33 058	Lettweiler	Bad Kreuznach	243	6763
15 3 16 140	Letzlingen	Gardelegen	1 501	3571
14 0 29 240	Leuba	Görlitz	443	8901
14 0 40 210	Leuben	Meißen	1 222	8261
14 0 42 220	Leubetha	Oelsnitz	194	9931
16 0 38 240	Leubingen	Sömmerda	1 139	5231
14 0 54 160	Leubnitz	Werdau	3 233	9620
14 0 45 250	Leubnitz	Plauen	591	9901
14 0 24 240	Leubsdorf	Flöha	1 788	9386
07 1 38 037	Leubsdorf	Neuwied	1 576	5460
09 3 74 132	Leuchtenberg, Markt	Neustadt a.d. Waldnaab	1 374	8481
12 0 12 270	Leuenberg	Bad Freienwalde	356	1311
14 0 51 120	Leukersdorf/ Erzgeb.	Stollberg	2 306	9151
06 5 32 016	Leun, Stadt	Lahn-Dill-Kreis	5 341	6337
15 2 27 220	Leuna, Stadt	Merseburg	8 300	4220
14 0 44 390	Leupoldishain	Pirna	271	8301
09 4 75 145	Leupoldsgrün	Hof	1 371	8671
13 0 22 390	Leussow	Ludwigslust	336	2801
09 4 74 147	Leutenbach	Forchheim	1 596	8551
08 1 19 042	Leutenbach	Rems-Murr-Kreis	9 752	7057
16 0 34 250	Leutenberg, Stadt	Saalfeld	1 816	6804
14 0 48 320	Leutenhain	Rochlitz	294	9291
16 0 43 440	Leutenthal	Weimar	279	5301
07 1 43 042	Leuterod	Westerwaldkreis	695	5419
14 0 58 170	Leutersbach	Zwickau	542	9501
14 0 56 110	Leutersdorf	Zittau	2 777	8807
16 0 28 300	Leutersdorf	Meiningen	348	6101
09 5 71 174	Leutershausen, Stadt	Ansbach	5 136	8811
07 1 38 038	Leutesdorf	Neuwied	2 107	5458
14 0 47 200	Leutewitz	Riesa	244	8401
12 0 19 490	Leuthen	Cottbus	691	7501
08 4 36 055	Leutkirch im Allgäu, Stadt	Ravensburg	20 722	7970

4 Gemeinden in alphabetischer Ordnung mit Schlüsselnummer,
Bevölkerung und Postleitzahl am 31.12.1990

L

Schlüssel- nummer	Gemeinde	Kreis/Landkreis	Bevöl- kerung	Post- leitz- zahl
16 0 33 740	Leutnitz	Rudolstadt	148	6821
13 0 17 240	Levenhagen	Greifswald	395	2201
05 3 16 000	Leverkusen, Stadt	Kreisfreie Stadt	160 919	5090
13 0 37 220	Levitow	Teterow	211	2051
01 0 54 077	Lexgaard	Nordfriesland	69	2264
13 0 30 180	Lexow	Röbel/ Müritz	180	2071
12 0 42 300	Libbenichen	Seelow	331	1211
15 1 26 260	Libbesdorf	Köthen	386	4371
15 1 26 270	Libehna	Köthen	286	4371
06 5 31 011	Lich, Stadt	Gießen	12 348	6302
16 0 33 370	Lichstedt	Rudolstadt	202	6821
16 0 30 140	Lichte	Neuhaus a. Rennweg	2 304	6427
16 0 32 250	Lichtenau	Pößneck	205	6711
14 0 12 140	Lichtenau	Aue	434	9401
09 5 71 175	Lichtenau, Markt	Ansbach	3 611	8814
08 2 16 028	Lichtenau, Stadt	Rastatt	4 352	7585
05 7 74 028	Lichtenau, Stadt	Paderborn	9 791	4791
13 0 26 310	Lichtenberg	Neustrelitz	620	2081
14 0 15 160	Lichtenberg	Bischofswerda	1 785	8501
12 0 35 400	Lichtenberg	Neuruppin	155	1951
09 4 75 146	Lichtenberg, Stadt	Hof	1 168	8671
14 0 17 160	Lichtenberg/ Erzgeb.	Brand-Erbisdorf	2 178	9208
07 2 32 260	Lichtenborn	Bitburg-Prüm	414	5541
16 0 27 180	Lichtenbrunn	Lobenstein	314	6851
06 6 35 016	Lichtenfels, Stadt	Waldeck-Frankenberg	4 404	3559
09 4 78 139	Lichtenfels, Stadt	Lichtenfels	20 963	8620
14 0 50 170	Lichtenhain	Sebnitz	1 246	8361
16 0 30 150	Lichtenhain bei Gräfenenthal	Neuhaus a. Rennweg	180	6421
16 0 30 160	Lichtenhain/ Bergbahn	Neuhaus a. Rennweg	403	6421
12 0 45 230	Lichtenow	Strausberg	386	1261
14 0 47 210	Lichtensee	Riesa	688	8401
08 4 15 092	Lichtenstein	Reutlingen	9 470	7414
14 0 33 120	Lichtenstein/ Sa., Stadt	Hohenstein-Ernstthal	12 165	9275
14 0 58 180	Lichtentanne	Zwickau	3 354	9514
16 0 34 260	Lichtentanne	Saalfeld	356	6801
08 1 16 037	Lichtenwald	Esslingen	2 570	7061
14 0 24 250	Lichtenwalde	Flöha	953	9381
12 0 22 320	Lichterfeld	Finsterwalde	448	7981
12 0 20 190	Lichterfelde	Eberswalde	1 792	1301

L

4 Gemeinden in alphabetischer Ordnung mit Schlüsselnummer,
Bevölkerung und Postleitzahl am 31.12.1990

Schlüssel- nummer	Gemeinde	Kreis/Landkreis	Bevöl- kerung	Post- leitzahl
15 3 31 490	Lichterfelde	Osterburg	465	3551
14 0 20 290	Liebenau	Dippoldiswalde	486	8231
03 2 56 019	Liebenau, Flecken	Nienburg (Weser)	4 672	3073
06 6 33 016	Liebenau, Stadt	Kassel	3 600	3528
03 1 53 008	Liepenburg	Goslar	9 655	3384
16 0 27 190	Liebengrün	Lobenstein	494	6851
16 0 31 380	Liebenrode	Nordhausen	334	5501
07 1 43 256	Liebenscheld	Westerwaldkreis	734	5439
16 0 13 360	Liebenstein	Arnstadt	508	5211
12 0 47 200	Liebenthal	Wittstock	223	1931
12 0 36 230	Liebenthal	Oranienburg	230	1401
12 0 36 240	Liebenwalde, Stadt	Oranienburg	2 855	1408
12 0 14 450	Lieberose, Stadt	Beeskow	1 551	1232
14 0 52 220	Liebersee	Torgau	442	7291
14 0 37 300	Liebertwolkwitz	Leipzig	4 472	7125
13 0 31 220	Lieblingshof	Rostock	449	2551
16 0 27 200	Liebschütz	Lobenstein	608	6851
07 1 40 085	Liebshausen	Rhein-Hunsrück-Kreis	342	6542
14 0 44 410	Liebstadt, Stadt	Pirna	869	8301
16 0 12 190	Liebstedt	Apolda	479	5321
06 4 36 010	Liederbach am Taunus	Main-Taunus-Kreis	7 230	6237
15 2 37 300	Liedersdorf	Sangerhausen	249	4701
07 1 35 053	Lieg	Cochem-Zell	419	5449
14 0 22 260	Liegau-Augustusbad	Dresden	1 580	8107
14 0 23 220	Liemehna	Ellenburg	553	7281
05 5 66 044	Lienen	Steinfurt	8 194	4543
12 0 41 260	Liepe	Rathenow	199	1831
12 0 33 220	Liepe	Luckenwalde	85	1701
12 0 20 200	Liepe	Eberswalde	818	1301
13 0 12 170	Liepen	Anklam	395	2141
13 0 38 130	Liepgarten	Ueckermünde	793	2111
07 2 32 261	Lierfeld	Bitburg-Prüm	67	5541
07 1 41 079	Lierschied	Rhein-Lahn-Kreis	513	5429
07 1 35 054	Liesenich	Cochem-Zell	338	5581
07 2 31 075	Lieser	Bernkastel-Wittlich	1 181	5550
12 0 44 190	Lieskau	Spremberg	220	7591
12 0 22 330	Lieskau	Finsterwalde	263	7981
15 2 35 270	Lieskau	Saalkreis	956	4101
14 0 35 360	Lieske	Kamenz	325	8291

4 Gemeinden in alphabetischer Ordnung mit Schlüsselnummer,
Bevölkerung und Postleitzahl am 31.12.1990

L

Schlüssel- nummer	Gemeinde	Kreis/Landkreis	Bevöl- kerung	Post- leitzahl
07 2 32 074	Ließem	Bitburg-Prüm	98	5521
12 0 33 230	Ließen	Luckenwalde	103	1701
13 0 20 260	Liessow	Güstrow	548	2601
15 3 36 390	Liesten	Salzwedel	295	3561
01 0 51 067	Lieth	Dithmarschen	302	2248
12 0 42 310	Lietzen	Seelow	721	1211
13 0 32 250	Lietzow	Rügen	346	2331
12 0 34 220	Lietzow	Nauen	317	1551
03 3 56 005	Lillienthal	Osterholz	16 337	2804
07 1 33 059	Limbach	Bad Kreuznach	385	6570
07 1 43 257	Limbach	Westerwaldkreis	386	5239
08 2 25 052	Limbach	Neckar-Odenwald-Kreis	4 462	6958
14 0 43 260	Limbach	Oschatz	385	7261
14 0 46 130	Limbach	Reichenbach	1 305	9801
14 0 18 210	Limbach-Oberfrohna, Stadt	Chemnitz	22 324	9102
12 0 19 500	Limberg	Cottbus	383	7501
06 5 33 009	Limburg a.d. Lahn, Kreisstadt	Limburg-Weilburg	29 912	6250
07 3 38 017	Limburgerhof	Ludwigshafen	9 964	6703
06 4 40 014	Limeshain	Wetteraukreis	4 869	6477
16 0 31 390	Limlingerode	Nordhausen	299	5501
12 0 14 460	Limsdorf	Beeskow	493	1231
01 0 53 085	Linau	Herzogtum Lauenburg	896	2071
07 1 37 063	Lind	Mayen-Koblenz	58	5441
07 1 31 047	Lind	Ahrweiler	512	5481
16 0 32 260	Linda b. Neustadt/ Orla	Pößneck	425	6711
16 0 19 310	Linda b. Weida	Gera	489	6501
15 1 24 300	Linda/ Elster	Jessen	696	7901
01 0 58 096	Lindau	Rendsburg-Eckernförde	1 195	2301
16 0 17 240	Lindau	Eisenberg	334	6521
09 7 76 116	Lindau (Bodensee), Stadt	Lindau (Bodensee)	24 378	8990
15 1 47 210	Lindau, Stadt	Zerbst	1 288	3401
09 2 76 130	Lindberg	Regen	2 368	8372
12 0 18 360	Lindchen	Calau	117	7531
01 0 51 068	Linden	Dithmarschen	753	2241
07 3 35 023	Linden	Kaiserslautern	1 264	6791
07 1 43 258	Linden	Westerwaldkreis	154	5239
16 0 23 480	Linden	Hildburghausen	304	6111
06 5 31 012	Linden, Stadt	Gießen	11 274	6307
12 0 22 340	Lindena	Finsterwalde	422	7981

L

4 Gemeinden in alphabetischer Ordnung mit Schlüsselnummer,
Bevölkerung und Postleitzahl am 31.12.1990

Schlüssel- nummer	Gemeinde	Kreis/Landkreis	Bevöl- kerung	Post- leitz- zahl
14 0 12 150	Lindenau	Aue	667	9401
12 0 43 310	Lindenau	Senftenberg	874	7801
16 0 23 490	Lindenau	Hildburghausen	513	6111
07 3 32 034	Lindenberg	Bad Dürkheim	1 256	6731
13 0 15 220	Lindenberg	Demmin	331	2031
12 0 40 300	Lindenberg	Pritzwalk	380	1921
12 0 16 170	Lindenberg	Bernau	1 026	1281
12 0 14 470	Lindenberg	Beeskow	1 011	1231
09 7 76 117	Lindenberg i. Allgäu, Stadt	Lindau (Bodensee)	10 541	8998
12 0 48 330	Lindenbrück	Zossen	369	1631
06 4 31 015	Lindenfels, Stadt	Bergstraße	5 311	6145
14 0 19 230	Lindenhayn	Delitzsch	325	7271
16 0 19 320	Lindenkreuz	Gera	516	6501
07 1 40 086	Lindenschied	Rhein-Hunsrück-Kreis	238	6541
14 0 37 310	Lindenthal	Leipzig	3 285	7142
16 0 18 370	Linderbach-Azmannsdorf	Erfurt	706	5101
03 4 53 010	Lindern (Oldenburg)	Cloppenburg	4 038	4592
16 0 22 320	Lindewerra	Heiligenstadt	226	5631
01 0 59 179	Lindewitt	Schleswig-Flensburg	1 878	2391
03 2 57 020	Lindhorst	Schaumburg	4 489	3067
16 0 25 370	Lindig	Jena	302	6901
05 3 74 020	Lindlar	Oberbergischer Kreis	19 307	5253
12 0 14 480	Lindow	Beeskow	83	1231
12 0 35 410	Lindow, Stadt	Neuruppin	2 559	1954
15 3 16 150	Lindstedt	Gardelegen	699	3571
12 0 22 350	Lindthal	Finsterwalde	172	7981
15 3 40 290	Lindtorf	Stendal	408	3501
03 3 58 015	Lindwedel	Soltau-Fallingb. B.	1 432	3031
15 1 24 310	Lindwerder	Jessen	170	7901
03 4 54 032	Lingen (Ems), Stadt	Emsland	49 137	4450
07 3 34 017	Lingenfeld	Germersheim	4 532	6722
07 1 40 087	Lingerhahn	Rhein-Hunsrück-Kreis	403	5449
07 1 38 040	Linkenbach	Neuwied	387	5419
08 2 15 105	Linkenheim-Hochstetten	Karlsruhe	9 975	7515
05 3 58 036	Linnich, Stadt	Düren	12 559	5172
12 0 35 420	Linow	Neuruppin	418	1951
03 2 56 020	Linsburg	Nienburg (Weser)	931	3071
06 4 35 018	Linsengericht	Main-Kinzig-Kreis	8 702	6464
13 0 20 270	Linstow	Güstrow	166	2601

4 Gemeinden in alphabetischer Ordnung mit Schlüsselnummer,
Bevölkerung und Postleitzahl am 31.12.1990

L

Schlüssel- nummer	Gemeinde	Kreis/Landkreis	Bevöl- kerung	Post- leitzahl
12 0 15 360	Linthe	Belzig	388	1821
03 3 52 031	Lintig	Cuxhaven	1 278	2852
12 0 35 430	Linum	Neuruppin	767	1951
14 0 31 260	Linz	Großenhain	277	8281
07 1 38 041	Linz am Rhein, Stadt	Neuwied	5 744	5460
16 0 30 170	Lippelsdorf	Neuhaus a. Rennweg	195	6421
14 0 16 260	Lippendorf-Kieritzsch	Borna	565	7201
14 0 39 160	Lippersdorf	Marienberg	860	9341
16 0 41 190	Lippersdorf-Erdmannsdorf	Stadtroda	498	6541
05 9 74 024	Lippetal	Soest	11 155	4775
07 1 41 080	Lipporn	Rhein-Lahn-Kreis	296	5429
16 0 31 400	Lipprechterode	Nordhausen	724	5501
05 9 74 028	Lippstadt, Stadt	Soest	62 345	4780
12 0 18 370	Lipten	Calau	199	7541
14 0 43 270	Liptitz	Oschatz	403	7261
07 2 33 224	Lirstal	Daun	250	5441
09 4 71 154	Lisberg	Bamberg	1 428	8602
14 0 19 240	Lissa	Delitzsch	459	7271
07 2 33 041	Lissendorf	Daun	932	5534
01 0 54 078	List	Nordfriesland	2 376	2282
15 1 24 320	Listerfehrda	Jessen	333	7901
14 0 34 240	Litschen	Hoyerswerda	776	7701
14 0 21 290	Littdorf	Döbeln	420	7301
09 4 71 155	Litzendorf	Bamberg	5 238	8615
08 2 26 104	Lobbach	Rhein-Neckar-Kreis	2 221	6921
12 0 28 240	Lobbese	Jüterbog	371	1701
16 0 27 210	Lobenstein, Moorbad, Stadt	Lobenstein	6 601	6850
12 0 16 180	Lobetal	Bernau	675	1281
14 0 33 130	Lobsdorf	Hohenstein-Ernstthal	336	9271
14 0 16 270	Lobstädt	Borna	1 689	7206
15 1 47 220	Loburg, Stadt	Zerbst	2 762	3404
15 2 35 280	Lochau	Saalkreis	792	4101
07 1 43 259	Lochum	Westerwaldkreis	316	5239
12 0 40 310	Lockstädt	Pritzwalk	160	1921
01 0 61 064	Lockstedt	Steinburg	161	2214
15 3 20 400	Lockstedt b. Oebisfelde	Haldensleben	179	3241
12 0 15 370	Locktow	Belzig	296	1821
13 0 18 180	Lockwisch	Grevesmühlen	270	2441
13 0 41 210	Loddin	Wolgast	1 030	2224

L

4 Gemeinden in alphabetischer Ordnung mit Schlüsselnummer,
Bevölkerung und Postleitzahl am 31.12.1990

Schlüssel- nummer	Gemeinde	Kreis/Landkreis	Bevöl- kerung	Post- leitzahl-
14 0 41 190	Lodenau	Niesky	785	8921
15 2 33 160	Lodersleben	Querfurt	1 017	4241
14 0 38 310	Löbau, Stadt	Löbau	17 332	8700
15 2 35 290	Löbejün, Stadt	Saalkreis	2 636	4106
15 1 24 330	Löben	Jessen	301	7901
15 1 13 170	Löberitz	Bitterfeld	1 163	4401
16 0 25 380	Löberschütz	Jena	182	6901
16 0 37 140	Löbichau	Schmölln	1 261	7421
15 2 28 230	Löbitz	Naumburg	513	4801
14 0 19 250	Löbnitz	Delitzsch	1 826	7271
13 0 29 420	Löbnitz	Ribnitz-Damgarten	965	2591
15 1 26 280	Löbnitz an der Linde	Köthen	318	4371
15 3 39 130	Löbnitz/ Bode	Staßfurt	348	3251
08 1 18 047	Löchgau	Ludwigsburg	4 938	7121
13 0 28 250	Löcknitz	Pasewalk	3 699	2103
15 3 38 140	Lödderitz	Schönebeck	261	3301
15 3 39 140	Löderburg	Staßfurt	3 504	3258
16 0 11 220	Lödla	Altenburg	700	7401
07 1 37 503	Löf	Mayen-Koblenz	2 046	5401
08 3 15 070	Löffingen, Stadt	Breisgau-Hochschwarzwald	6 844	7827
12 0 30 390	Lögow	Kyritz	532	1901
16 0 35 260	Löhma	Schleiz	334	6551
12 0 16 190	Löhme	Bernau	323	1291
06 5 33 010	Löhnberg	Limburg-Weilburg	4 339	6293
05 7 58 024	Löhne, Stadt	Herford	38 557	4972
12 0 27 380	Löhsten	Herzberg	181	7901
07 1 33 060	Löllbach	Bad Kreuznach	259	6759
03 4 53 011	Löningen, Stadt	Cloppenburg	11 192	4573
12 0 29 280	Löpten	Königs Wusterhausen	256	1601
01 0 57 047	Löptin	Plön	256	2309
08 3 36 050	Lörrach, Stadt	Lörrach	42 500	7850
07 3 39 034	Lörzweiler	Mainz-Bingen	1 788	6501
07 2 31 076	Lösnich	Bernkastel-Wittlich	401	5553
16 0 35 270	Lössau	Schleiz	382	6551
14 0 12 160	Lößnitz, Stadt	Aue	10 790	9407
07 2 31 206	Lötzbeuren	Bernkastel-Wittlich	406	5581
12 0 25 340	Löwenberg	Gransee	1 700	1431
12 0 48 340	Löwenbruch	Zossen	297	1721
01 0 54 079	Löwenstedt	Nordfriesland	618	2251

4 Gemeinden in alphabetischer Ordnung mit Schlüsselnummer,
Bevölkerung und Postleitzahl am 31.12.1990

L

Schlüssel- nummer	Gemeinde	Kreis/Landkreis	Bevöl- kerung	Post- leitz- zahl-
08 1 25 059	Löwenstein, Stadt	Heilbronn	2 849	7101
13 0 12 180	Löwitz	Anklam	348	2141
13 0 16 460	Löwitz	Gadebusch	202	2731
08 2 16 029	Loffenau	Rastatt	2 617	7563
01 0 61 065	Lohbarbek	Steinburg	508	2214
09 3 72 178	Lohberg	Cham	2 086	8491
01 0 58 097	Lohe-Föhrden	Rendsburg-Eckernförde	758	2377
01 0 51 069	Lohe-Rickelshof	Dithmarschen	1 790	2240
06 6 33 017	Lohfelden	Kassel	12 700	3503
03 3 51 501	Lohheide, gemfr. Bezirk	Celle	1 041	3103
09 1 83 125	Lohkirchen	Mühdorf a. Inn	632	8267
12 0 30 400	Lohm	Kyritz	293	1901
16 0 43 450	Lohma	Weimar	212	5301
05 3 82 028	Lohmar	Rhein-Sieg-Kreis	27 098	5204
13 0 32 260	Lohme	Rügen	677	2331
13 0 20 280	Lohmen	Güstrow	547	2601
14 0 50 180	Lohmen	Sebnitz	3 303	8354
03 4 60 006	Lohne (Oldenburg), Stadt	Vechta	20 106	2842
07 3 33 042	Lohnsfeld	Donnersbergkreis	737	6751
07 3 36 060	Lohnweiler	Kusel	445	6759
09 6 77 155	Lohr a. Main, Stadt	Main-Spessart	16 204	8770
06 5 34 013	Lohra	Marburg-Biedenkopf	5 391	3554
07 1 41 081	Lohrheim	Rhein-Lahn-Kreis	542	6251
14 0 34 250	Lohsa	Hoyerswerda	1 999	7706
14 0 50 190	Lohsdorf	Sebnitz	294	8361
09 2 79 124	Loiching	Dingolfing-Landau	3 018	8311
13 0 17 260	Loissin	Greifswald	472	2201
01 0 59 055	Loit	Schleswig-Flensburg	238	2381
15 3 45 170	Loitsche	Wolmirstedt	882	3211
13 0 15 230	Loitz, Stadt	Demmin	4 645	2033
09 2 78 147	Loitzendorf	Straubing-Bogen	592	8441
06 5 31 013	Lollar, Stadt	Gießen	9 197	6304
07 1 41 082	Lollschied	Rhein-Lahn-Kreis	180	5429
14 0 40 230	Lommatzsch, Stadt	Meißen	4 645	8260
14 0 22 270	Lomnitz	Dresden	1 011	8101
07 2 35 077	Longen	Trier-Saarburg	97	5501
07 2 31 077	Longkamp	Bernkastel-Wittlich	983	5551
07 2 35 078	Longuich	Trier-Saarburg	1 178	5501
09 5 72 139	Lonnerstadt, Markt	Erlangen-Höchstadt	1 694	8531

L

4 Gemeinden in alphabetischer Ordnung mit Schlüsselnummer,
Bevölkerung und Postleitzahl am 31.12.1990

Schlüssel- nummer	Gemeinde	Kreis/Landkreis	Bevöl- kerung	Post- leitzahl-
07 1 37 065	Lonnig	Mayen-Koblenz	847	5401
08 4 25 075	Lonsee	Alb-Donau-Kreis	3 733	7901
07 3 31 043	Lonsheim	Alzey-Worms	478	6509
01 0 61 066	Loofth	Steinburg	338	2211
01 0 58 098	Loop	Rendsburg-Eckernförde	169	2351
01 0 58 099	Loose	Rendsburg-Eckernförde	758	2331
08 1 36 042	Lorch, Stadt	Ostalbkreis	10 588	7073
06 4 39 010	Lorch, Stadt	Rheingau-Taunus-Kreis	4 641	6223
14 0 47 220	Lorenzkirch	Riesa	369	8401
06 4 31 016	Lorsch, Stadt	Bergstraße	11 245	6143
07 2 35 080	Lorscheid	Trier-Saarburg	449	5501
03 4 54 033	Lorup	Emsland	2 447	2991
15 3 31 520	Losenrade	Osterburg	214	3551
10 0 42 112	Losheim	Merzig-Wadern	15 577	6646
16 0 34 280	Lositz-Jehmichen	Saalfeld	124	6801
15 2 29 190	Lossa/ Finne	Nebra	991	4801
08 2 37 045	Loßburg	Freudenstadt	5 714	7298
15 3 31 530	Losse	Osterburg	149	3551
16 0 43 460	Loßnitz	Weimar	245	5301
14 0 52 230	Loßwig	Torgau	395	7291
15 3 14 210	Lostau	Burg	898	3271
16 0 27 220	Lothra	Lobenstein	173	6851
05 5 66 048	Lotte	Steinfurt	10 593	4531
14 0 42 230	Lottengrün	Oelsnitz	166	9921
01 0 59 056	Lottorf	Schleswig-Flensburg	192	2381
08 3 37 070	Lottstetten	Waldshut	2 140	7891
03 3 52 032	Loxstedt	Cuxhaven	14 933	2854
13 0 17 270	Lubmin	Greifswald	1 499	2205
12 0 18 380	Lubochow	Calau	138	7531
12 0 31 200	Lubolz	Lübben	638	7551
14 0 20 310	Luchau	Dippoldiswalde	317	8231
16 0 11 240	Lucka, Stadt	Altenburg	6 060	7403
03 3 54 016	Luckau	Lüchow-Dannenberg	563	3131
12 0 32 340	Luckau, Stadt	Luckau	6 028	7960
15 2 46 200	Luckenau	Zeitz	867	4901
07 1 43 260	Luckenbach	Westerwaldkreis	512	5239
12 0 33 250	Luckenwalde, Stadt	Luckenwalde	25 668	1710
12 0 11 400	Luckow	Angermünde	477	1321
13 0 38 140	Luckow	Ueckermünde	602	2111

4 Gemeinden in alphabetischer Ordnung mit Schlüsselnummer,
Bevölkerung und Postleitzahl am 31.12.1990

L

Schlüssel- nummer	Gemeinde	Kreis/Landkreis	Bevöl- kerung	Post- leitz- zahl
13 0 21 520	Luckwitz	Hagenow	264	2821
13 0 30 190	Ludorf	Röbel/ Müritz	423	2071
06 6 32 012	Ludwigsau	Hersfeld-Rotenburg	5 711	6438
12 0 39 290	Ludwigsburg	Prenzlau	533	2131
08 1 18 048	Ludwigsburg, Stadt	Ludwigsburg	82 343	7140
09 4 77 135	Ludwigschorgast, Markt	Kulmbach	936	8651
14 0 29 250	Ludwigsdorf	Görlitz	1 003	8901
12 0 48 350	Ludwigsfelde, Stadt	Zossen	21 665	1720
07 3 14 000	Ludwigshafen am Rhein, Stadt	Kreisfreie Stadt	162 173	6700
07 3 39 035	Ludwigshöhe	Mainz-Bingen	434	6501
13 0 22 420	Ludwigslust, Stadt	Ludwigslust	12 897	2800
09 4 76 152	Ludwigsstadt, Stadt	Kronach	4 097	8642
07 3 40 029	Ludwigswinkel	Pirmasens	811	6781
15 3 14 220	Lübars	Burg	669	3271
05 7 70 020	Lübbecke, Stadt	Minden-Lübbecke	23 695	4990
12 0 31 350	Lübben/ Spreewald, Stadt	Lübben	13 990	7550
12 0 18 390	Lübbenau/ Spreewald, Stadt	Calau	20 326	7543
13 0 36 280	Lübbenow	Strasburg	405	2151
03 3 56 006	Lübberstedt	Osterholz	599	2864
13 0 40 190	Lübberstorf	Wismar	329	2401
12 0 26 160	Lübbinchen	Guben	214	7561
03 3 54 017	Lübbow	Lüchow-Dannenberg	782	3131
01 0 03 000	Lübeck, Hansestadt	Kreisfreie Stadt	214 758	2400
13 0 33 340	Lübesse	Schwerin	415	2711
13 0 22 430	Lüblow	Ludwigslust	666	2801
12 0 15 380	Lübnitz	Belzig	168	1821
13 0 40 200	Lübow	Wismar	968	2401
13 0 38 150	Lübs	Ueckermünde	528	2111
15 1 47 230	Lübs	Zerbst	488	3401
13 0 33 350	Lübstorf	Schwerin	1 148	2711
13 0 21 540	Lübtheen, Stadt	Hagenow	4 450	2822
13 0 23 220	Lübz, Stadt	Lübz	7 869	2860
13 0 14 170	Lübzín	Bützow	219	2621
01 0 53 086	Lüchow	Herzogtum Lauenburg	191	2411
03 3 54 018	Lüchow, Stadt	Lüchow-Dannenberg	9 700	3130
07 2 31 078	Lückenburg	Bernkastel-Wittlich	82	5509
14 0 56 120	Lückendorf, Luftkurort	Zittau	601	8801
14 0 35 370	Lückersdorf-Gelenau	Kamenz	878	8291
15 3 31 540	Lückstedt	Osterburg	652	3541

L

4 Gemeinden in alphabetischer Ordnung mit Schlüsselnummer,
Bevölkerung und Postleitzahl am 31.12.1990

Schlüssel- nummer	Gemeinde	Kreis/Landkreis	Bevöl- kerung	Post- leitz- zahl
15 3 25 250	Lüdelßen	Klötze	276	3581
05 9 62 032	Lüdenscheid, Stadt	Märkischer Kreis	79 401	5880
03 3 60 013	Lüder	Uelzen	1 239	3121
15 3 40 680	Lüderitz	Stendal	1 206	3511
03 3 55 021	Lüdersburg	Lüneburg	497	2127
13 0 18 190	Lüdersdorf	Grevesmühlen	1 664	2442
12 0 20 210	Lüdersdorf	Eberswalde	375	1301
12 0 33 260	Lüdersdorf	Luckenwalde	426	1711
12 0 12 280	Lüdersdorf-Biesdorf	Bad Freienwalde	357	1311
03 2 57 021	Lüdersfeld	Schaumburg	1 020	3061
13 0 29 350	Lüdershagen	Ribnitz-Damgarten	648	2591
05 5 58 024	Lüdinghausen, Stadt	Coesfeld	20 152	4710
03 2 55 028	Lüerdissen	Holzminde	570	3451
05 7 66 052	Lügde, Stadt	Lippe	11 248	4927
15 3 36 740	Lüge	Salzwedel	186	3561
13 0 37 230	Lühburg	Teterow	301	2051
13 0 17 280	Lühmannsdorf	Greifswald	741	2201
12 0 33 270	Lühsdorf	Luckenwalde	71	1711
09 6 78 153	Lülsfeld	Schweinfurt	843	8722
07 2 32 262	Lünebach	Bitburg-Prüm	616	5541
03 3 55 022	Lüneburg, Stadt	Lüneburg	61 870	2120
05 9 78 024	Lünen, Stadt	Unna	87 845	4670
03 4 54 034	Lünne	Emsland	1 496	4441
12 0 17 290	Lünow	Brandenburg	196	1801
14 0 55 180	Lüptitz	Wurzen	1 090	7251
01 0 59 057	Lürschau	Schleswig-Flensburg	847	2385
12 0 15 400	Lüsse	Belzig	163	1821
13 0 17 290	Lüssow	Greifswald	196	2201
13 0 35 160	Lüssow	Stralsund	532	2301
13 0 20 440	Lüssow	Güstrow	1 232	2601
01 0 53 087	Lüttau	Herzogtum Lauenburg	580	2059
03 4 52 016	Lütetsburg	Aurich	652	2984
01 0 57 048	Lütjenburg, Stadt	Plön	5 436	2322
01 0 54 080	Lütjenholm	Nordfriesland	276	2255
01 0 62 045	Lütjensee	Stormarn	2 562	2073
01 0 58 100	Lütjenwestedt	Rendsburg-Eckernförde	574	2211
12 0 40 320	Lütkenhof	Pritzwalk	135	1921
13 0 41 220	Lütow	Wolgast	358	2221
15 2 15 190	Lüttchendorf	Eisleben	530	4251

4 Gemeinden in alphabetischer Ordnung mit Schlüsselnummer,
Bevölkerung und Postleitzahl am 31.12.1990

L

Schlüssel- nummer	Gemeinde	Kreis/Landkreis	Bevöl- kerung	Post- leitz- zahl
12 0 15 410	Lütte	Belzig	547	1821
13 0 26 320	Lüttenhagen	Neustrelitz	326	2081
14 0 21 300	Lüttewitz-Dreißig	Döbeln	865	7301
15 3 19 240	Lüttgenrode	Halberstadt	771	3601
13 0 21 560	Lüttow	Hagenow	330	2821
07 1 35 056	Lütz	Cochem-Zell	286	5449
06 4 37 010	Lützelbach	Odenwaldkreis	6 663	6129
15 2 42 100	Lützen, Stadt	Weißenfels	3 979	4854
07 2 32 263	Lützkampen	Bitburg-Prüm	432	5541
12 0 39 300	Lützlau	Prenzlau	414	2131
13 0 16 240	Lützw	Gadebusch	1 379	2731
14 0 37 320	Lützschena	Leipzig	2 229	7143
12 0 18 400	Lug	Calau	148	7541
07 3 40 030	Lug	Pirmasens	624	6749
14 0 14 440	Luga	Bautzen	465	8601
12 0 22 360	Lugau	Finsterwalde	519	7981
14 0 51 130	Lugau/ Erzgeb., Stadt	Stollberg	9 547	9159
03 2 57 022	Luhden	Schaumburg	896	3061
09 3 74 133	Luhe-Wildenau, Markt	Neustadt a.d. Waldnaab	3 121	8481
12 0 35 440	Luhme	Neuruppin	162	1956
01 0 58 101	Luhnstedt	Rendsburg-Eckernförde	349	2371
16 0 20 330	Luisenthal	Gotha	1 641	5806
15 1 34 120	Luko	Roßlau	180	4501
16 0 37 150	Lumpzig	Schmölln	713	7421
01 0 51 071	Lunden	Dithmarschen	1 882	2247
03 3 52 033	Lunestedt	Cuxhaven	2 230	2855
12 0 20 220	Lunow	Eberswalde	1 164	1301
14 0 48 330	Lunzenau, Stadt	Rochlitz	3 689	9293
16 0 21 210	Lunzig	Greiz	189	6601
09 3 73 143	Lupburg, Markt	Neumarkt i.d. OPf.	2 120	8433
13 0 39 270	Lupendorf	Waren	303	2061
14 0 14 450	Luppa	Bautzen	450	8601
14 0 43 290	Luppa	Oschatz	2 177	7261
15 2 27 230	Luppenau	Merseburg	262	4201
15 1 47 240	Luso	Zerbst	302	3401
07 3 34 018	Lustadt	Germersheim	3 021	6723
13 0 23 230	Lutheran	Lübz	327	2861
16 0 22 330	Lutter	Heiligenstadt	826	5631
03 1 53 009	Lutter am Barenberge, Flecken	Goslar	2 612	3372

L/M

4 Gemeinden in alphabetischer Ordnung mit Schlüsselnummer,
Bevölkerung und Postleitzahl am 31.12.1990

Schlüssel- nummer	Gemeinde	Kreis/Landkreis	Bevöl- kerung	Post- leitz- zahl
01 0 57 049	Lutterbek	Pflön	296	2304
14 0 14 460	Luttowitz	Bautzen	342	8601
07 1 35 057	Lutzerath	Cochem-Zell	1 363	5595
01 0 56 035	Lutzhorn	Pinneberg	626	2202
09 7 73 146	Lutzingen	Dillingen a.d. Donau	997	8881
07 1 37 066	Luxem	Mayen-Koblenz	260	5441
12 0 46 320	Lychen, Stadt	Templin	3 545	2093
07 1 41 083	Lykershausen	Rhein-Lahn-Kreis	189	5422
12 0 33 280	Lynow	Luckenwalde	189	1711
M				
01 0 59 141	Maasbüll	Schleswig-Flensburg	701	2395
12 0 13 290	Maasdorf	Bad Liebenwerda	507	7901
15 1 26 290	Maasdorf	Köthen	466	4371
03 2 51 024	Maasen	Diepholz	505	2839
01 0 59 142	Maasholm	Schleswig-Flensburg	709	2341
14 0 55 190	Machern	Wurzen	2 249	7254
07 1 37 215	Macken	Mayen-Koblenz	358	5449
07 3 35 024	Mackenbach	Kaiserslautern	1 870	6751
16 0 22 340	Mackenrode	Heiligenstadt	370	5631
16 0 31 410	Mackenrode	Nordhausen	558	5501
07 1 34 052	Mackenrodt	Birkenfeld	415	6581
16 0 16 450	Madelungen	Eisenach	270	5901
12 0 12 350	Mädewitz	Bad Freienwalde	281	1311
09 3 77 139	Mähring, Markt	Tirschenreuth	1 962	8591
12 0 29 290	Märkisch Buchholz, Stadt	Königs Wusterhausen	879	1605
12 0 48 360	Märkisch Wilmersdorf	Zossen	217	1721
12 0 33 290	Märtensmühle	Luckenwalde	418	1711
16 0 43 480	Magdala, Stadt	Weimar	1 037	5301
15 3 03 000	Magdeburg, Stadt	Stadtkreis	278 807	3000
15 3 14 230	Magdeburgerforth	Burg	275	3271
08 1 15 029	Magstadt	Böblingen	8 233	7037
12 0 27 390	Mahdel	Herzberg	180	7901
14 0 52 240	Mahitzschen	Torgau	382	7291
08 3 17 073	Mahlberg, Stadt	Ortenaukreis	3 628	7638
14 0 43 300	Mahlis	Oschatz	736	7261
12 0 48 370	Mahlow	Zossen	4 774	1633
12 0 32 350	Mahlsdorf	Luckau	118	7961
15 3 36 410	Mahlsdorf	Salzwedel	381	3561

4 Gemeinden in alphabetischer Ordnung mit Schlüsselnummer,
Bevölkerung und Postleitzahl am 31.12.1990

M

Schlüssel- nummer	Gemeinde	Kreis/Landkreis	Bevöl- kerung	Post- leitz- zahl
08 3 27 033	Mahlstetten	Tuttlingen	705	7201
15 3 40 690	Mahlwinkel	Stendal	706	3511
09 7 76 118	Malerhöfen	Lindau (Bodensee)	1 385	8999
09 7 79 176	Maibingen	Donau-Ries	1 111	8861
07 3 37 052	Maikammer	Südliche Weinstraße	3 670	6735
16 0 43 490	Maina	Weimar	83	5301
09 6 71 140	Mainaschaff	Aschaffenburg	7 175	8752
09 6 75 144	Mainbernheim, Stadt	Kitzingen	2 280	8717
09 2 73 147	Mainburg, Stadt	Kelheim	11 411	8302
08 1 27 052	Mainhardt	Schwäbisch Hall	4 636	7173
06 4 38 007	Mainhausen	Offenbach	7 546	6451
09 4 77 136	Mainleus	Kulmbach	6 414	8653
09 6 75 146	Mainstockheim	Kitzingen	1 649	8711
06 4 35 019	Maintal, Stadt	Main-Kinzig-Kreis	36 336	6457
07 3 15 000	Mainz, Stadt	Kreisfreie Stadt	179 486	6500
09 1 79 134	Maisach	Fürstenfeldbruck	10 561	8031
07 1 40 089	Maisborn	Rhein-Hunsrück-Kreis	111	5449
09 1 83 126	Maitenbeth	Mühlhof a. Inn	1 711	8091
07 1 40 090	Maltzborn	Rhein-Hunsrück-Kreis	121	6544
07 1 32 066	Malberg	Altenkirchen (Westerwald)	982	5239
07 2 32 075	Malberg	Bitburg-Prüm	757	5524
07 2 32 076	Malbergweich	Bitburg-Prüm	335	5524
07 2 31 079	Malborn	Bernkastel-Wittlich	1 421	5509
13 0 24 170	Malchin, Stadt	Malchin	10 375	2040
09 2 75 132	Malching	Passau	1 148	8399
13 0 39 280	Malchow, Stadt	Waren	8 166	2063
01 0 55 028	Malente	Ostholstein	10 118	2427
09 2 77 131	Malgersdorf	Rottal-Inn	1 029	8336
12 0 27 400	Malitschkendorf	Herzberg	216	7901
13 0 18 200	Mallentin	Grevesmühlen	875	2421
09 2 78 148	Mallersdorf-Pfaffenberg, Markt	Straubing-Bogen	6 277	8304
13 0 39 290	Mallin	Waren	326	2061
13 0 22 450	Malliß	Ludwigslust	1 754	2806
12 0 42 320	Mallnow	Seelow	358	1211
08 3 36 104	Malsburg-Marzell	Lörrach	1 605	7841
08 2 15 046	Malsch	Karlsruhe	12 428	7502
08 2 26 046	Malsch	Rhein-Neckar-Kreis	2 779	6911
14 0 22 280	Malschendorf	Dresden	249	8101
14 0 14 470	Malschwitz	Bautzen	869	8601

Schlüssel- nummer	Gemeinde	Kreis/Landkreis	Bevöl- kerung	Post- leitz- zahl
06 6 34 013	Malsfeld	Schwalm-Eder-Kreis	4 054	3509
14 0 20 320	Malter	Dippoldiswalde	266	8231
08 3 16 024	Malterdingen	Emmendingen	2 369	7831
12 0 28 260	Malterhausen	Jüterbog	668	1701
14 0 14 480	Maltitz	Bautzen	311	8701
12 0 36 250	Malz	Oranienburg	357	1401
13 0 20 300	Mamerow	Güstrow	440	2601
07 1 32 067	Mammelzen	Altenkirchen (Westerwald)	789	5231
09 1 79 136	Mammendorf	Fürstenfeldbruck	3 044	8083
09 2 79 125	Mamming	Dingolfing-Landau	2 458	8388
09 1 86 137	Manching, Markt	Pfaffenhofen a.d. Ilm	9 738	8072
07 1 33 061	Mandel	Bad Kreuznach	713	6551
10 0 45 116	Mandelbachtal	Saarpfalz-Kreis	11 671	6676
13 0 31 230	Mandelshagen	Rostock	196	2551
07 2 35 081	Mandern	Trier-Saarburg	927	5509
07 2 32 264	Manderscheid	Bitburg-Prüm	70	5523
07 2 31 080	Manderscheid	Bernkastel-Wittlich	1 210	5562
16 0 24 180	Manebach	Ilmenau	1 521	6313
15 3 21 090	Mangelsdorf	Havelberg	384	3521
01 0 55 029	Manhagen	Ostholstein	363	2432
12 0 35 450	Manker	Neuruppin	402	1901
12 0 37 530	Mankmuß	Perleberg	250	2911
07 2 35 082	Mannebach	Trier-Saarburg	302	5511
07 2 33 225	Mannebach	Daun	253	5441
15 3 20 410	Mannhausen	Haldensleben	333	3241
08 2 22 000	Mannheim, Universitätsstadt	Stadtkreis	310 411	6800
14 0 54 170	Mannichswalde	Werdau	718	9621
16 0 38 250	Mannstedt	Sömmerda	464	5231
07 3 33 043	Mannweiler-Cölln	Donnersbergkreis	431	6761
12 0 42 330	Manschnow	Seelow	1 658	1211
12 0 40 330	Mansfeld	Pritzwalk	112	1921
15 2 22 210	Mansfeld, Stadt	Hettstedt	4 105	4274
09 3 74 134	Mantel, Markt	Neustadt a.d. Waldnaab	2 912	8481
07 3 39 036	Manubach	Mainz-Bingen	376	6531
14 0 32 300	Marbach	Hainichen	1 459	9254
14 0 24 260	Marbach	Flöha	714	9381
08 1 18 049	Marbach am Neckar, Stadt	Ludwigsburg	13 035	7142
06 5 34 014	Marburg, Universitätsstadt	Marburg-Biedenkopf	74 146	3550
08 3 15 132	March	Breisgau-Hochschwarzwald	8 042	7806

4 Gemeinden in alphabetischer Ordnung mit Schlüsselnummer,
Bevölkerung und Postleitzahl am 31.12.1990

M

Schlüssel- nummer	Gemeinde	Kreis/Landkreis	Bevöl- kerung	Post- leitzahl-
09 6 79 161	Margetshöchheim	Würzburg	3 038	8702
09 2 78 149	Marlaposching	Straubing-Bogen	1 249	8351
14 0 39 170	Marlenberg, Stadt	Marlenberg	11 322	9340
15 3 30 170	Marlenborn	Oschersleben	514	3221
14 0 42 250	Marieney	Oelsnitz	471	9921
07 1 41 084	Marienfels	Rhein-Lahn-Kreis	333	5429
03 4 52 017	Marlenhufe, Flecken	Aurich	1 647	2986
03 2 54 039	Marlenhagen	Hildesheim	943	3221
07 1 38 201	Marlenhausen	Neuwied	405	5419
05 3 74 024	Marlenheide	Oberbergischer Kreis	12 059	5277
05 7 62 024	Marlenmünster, Stadt	Höxter	5 145	3477
07 1 43 044	Marlenrachdorf	Westerwaldkreis	757	5418
03 1 54 015	Mariental	Helmstedt	1 259	3332
12 0 25 350	Marienthal	Gransee	535	1431
13 0 28 260	Marienthal	Pasewalk	356	2101
12 0 16 200	Marlenwerder	Bernau	723	1281
13 0 39 300	Marihn	Waren	278	2061
07 2 31 081	Maring-Novland	Bernkastel-Wittlich	1 430	5554
16 0 42 230	Marisfeld	Suhl	534	6051
08 4 35 034	Markdorf, Stadt	Bodenseekreis	11 008	7778
15 1 13 180	Marke	Bitterfeld	246	4401
12 0 34 230	Markee	Nauen	939	1551
12 0 28 270	Markendorf	Jüterbog	655	1701
14 0 49 100	Markersbach	Schwarzenberg	2 211	9439
14 0 29 260	Markersdorf	Görlitz	1 211	8901
14 0 18 220	Markersdorf b. Burgstädt	Chemnitz	1 261	9114
12 0 24 270	Markgrafpieske	Fürstenwalde	852	1241
08 1 18 050	Markgröningen, Stadt	Ludwigsburg	13 362	7145
14 0 37 340	Markkleeberg, Stadt	Leipzig	17 674	7113
09 2 79 126	Marklkofen	Dingolfing-Landau	3 553	8311
03 2 56 021	Marklohe	Nienburg (Weser)	4 041	3072
14 0 36 070	Markneukirchen, Stadt	Klingenthal	6 964	9659
14 0 37 350	Markranstädt, Stadt	Leipzig	6 765	7153
16 0 16 460	Marksuhl	Eisenach	1 598	5901
09 5 77 149	Markt Berolzheim, Markt	Weißenburg-Gunzenhausen	1 250	8831
09 5 75 144	Markt Bibart, Markt	Neustadt a.d.Aisch-Bad Windsheim	1 906	8536
09 6 75 148	Markt Einersheim, Markt	Kitzingen	1 191	8711
09 5 75 145	Markt Erlbach, Markt	Neustadt a.d.Aisch-Bad Windsheim	4 594	8531
09 1 74 131	Markt Indersdorf, Markt	Dachau	7 830	8062

M

4 Gemeinden in alphabetischer Ordnung mit Schlüsselnummer,
Bevölkerung und Postleitzahl am 31.12.1990

Schlüssel- nummer	Gemeinde	Kreis/Landkreis	Bevöl- kerung	Post- leitzahl-
09 5 75 146	Markt Nordheim, Markt	Neustadt a.d.Aisch-Bad Windsheim	1 092	8531
09 7 78 168	Markt Rettenbach, Markt	Unterallgäu	3 483	8947
09 1 75 127	Markt Schwaben, Markt	Ebersberg	9 015	8015
09 5 75 147	Markt Taschendorf, Markt	Neustadt a.d.Aisch-Bad Windsheim	963	8531
09 7 78 169	Markt Wald, Markt	Unterallgäu	2 124	8939
09 5 75 143	Marktbargel, Markt	Neustadt a.d.Aisch-Bad Windsheim	1 531	8801
09 6 75 147	Marktbreit, Stadt	Kitzingen	3 811	8713
16 0 34 290	Marktgehlitz	Saalfeld	563	6801
09 4 78 143	Marktgraitz, Markt	Lichtenfels	1 294	8627
09 6 77 157	Marktheidenfeld, Stadt	Main-Spessart	10 046	8772
09 1 71 123	Marktl, Markt	Altötting	2 898	8261
09 4 77 138	Marktleugast, Markt	Kulmbach	4 015	8654
09 4 79 135	Marktleuthen, Stadt	Wunsiedel i. Fichtelgebirge	4 090	8688
09 7 77 151	Marktoberdorf, Stadt	Ostallgäu	17 082	8952
09 7 79 177	Marktoffingen	Donau-Ries	1 277	8861
09 4 79 136	Marktrechwitz, Stadt	Wunsiedel i. Fichtelgebirge	18 963	8590
09 4 76 183	Marktrodach, Markt	Kronach	3 826	8641
09 1 72 124	Marktschellenberg, Markt	Berchtesgadener Land	1 863	8246
09 4 77 139	Marktschorgast, Markt	Kulmbach	1 664	8581
09 6 75 149	Marktsteft, Stadt	Kitzingen	1 621	8711
09 4 78 144	Marktzeuln, Markt	Lichtenfels	1 628	8621
16 0 18 380	Markvißbach	Erfurt	488	5101
15 2 42 110	Markwerben	Weißenfels	737	4851
03 2 51 025	Marl	Diepholz	742	2844
05 5 62 024	Marl, Stadt	Recklinghausen	91 467	4370
16 0 13 370	Marlishausen	Arnstadt	1 175	5211
09 5 72 141	Marloffstein	Erlangen-Höchststadt	1 523	8525
13 0 29 360	Marlow, Stadt	Ribnitz-Damgarten	2 089	2597
01 0 51 072	Marne, Stadt	Dithmarschen	5 934	2222
01 0 51 073	Marnerdeich	Dithmarschen	335	2222
07 3 33 045	Marnheim	Donnersbergkreis	1 411	6719
13 0 27 130	Marnitz	Parchim	1 020	2851
09 6 74 171	Maroldswesach, Markt	Haßberge	4 770	8617
16 0 29 320	Marolterode	Mühlhausen	401	5701
07 1 43 045	Maroth	Westerwaldkreis	219	5419
10 0 46 112	Marpingen	Sankt Wendel	11 342	6694
12 0 38 330	Marquardt	Potsdam	939	1501
09 1 89 129	Marquartstein	Traunstein	2 878	8215
05 9 58 024	Marsberg, Stadt	Hochsauerlandkreis	21 124	3538

4 Gemeinden in alphabetischer Ordnung mit Schlüsselnummer,
Bevölkerung und Postleitzahl am 31.12.1990

M

Schlüssel- nummer	Gemeinde	Kreis/Landkreis	Bevöl- kerung	Post- leitz- zahl-
03 3 53 023	Marschacht	Harburg	2 607	2095
01 0 57 050	Martensrade	Plön	665	2319
03 2 51 026	Martfeld	Diepholz	2 287	2811
16 0 22 350	Marth	Heiligenstadt	368	5631
16 0 22 360	Martinfeld	Heiligenstadt	650	5631
16 0 15 390	Martinroda	Bad Salzungen	292	6221
16 0 24 190	Martinroda	Ilmenau	895	6301
09 6 75 150	Martinsheim	Kitzingen	971	8713
07 3 35 203	Martinshöhe	Kaiserslautern	1 744	6791
12 0 13 300	Martinskirchen	Bad Liebenwerda	379	7901
15 2 37 310	Martinsrieth	Sangerhausen	198	4701
07 1 33 062	Martinstein	Bad Kreuznach	346	6574
12 0 36 260	Marwitz	Oranienburg	984	1421
12 0 13 310	Marxdorf	Bad Liebenwerda	139	7901
12 0 42 340	Marxdorf	Seelow	179	1211
03 3 53 024	Marxen	Harburg	960	2091
09 7 79 178	Marxheim	Donau-Ries	2 607	8851
08 2 15 047	Marxzell	Karlsruhe	5 062	7501
12 0 28 280	Marzahna	Jüterbog	630	1701
12 0 17 300	Marzahne	Brandenburg	264	1801
07 1 43 261	Marzhausen	Westerwaldkreis	212	5238
09 1 78 140	Marzling	Freising	2 111	8051
07 1 35 058	Masburg	Cochem-Zell	884	5441
08 4 26 071	Maselheim	Biberach	4 109	7951
09 6 72 131	Maßbach, Markt	Bad Kissingen	4 593	8734
12 0 22 370	Massen	Finsterwalde	1 330	7981
08 1 25 061	Massenbachhausen	Heilbronn	3 070	7101
16 0 23 500	Massenhausen	Hildburghausen	15	6111
16 0 23 510	Masserberg	Hildburghausen	853	6113
09 2 77 133	Massing, Markt	Rottal-Inn	3 081	8332
13 0 30 200	Massow	Röbel/ Müritz	314	2071
07 3 40 217	Maßweiler	Pirmasens	1 113	6666
07 1 40 204	Mastershausen	Rhein-Hunsrück-Kreis	1 032	5581
07 2 32 265	Masthorn	Bitburg-Prüm	71	5541
13 0 37 240	Matgendorf	Teterow	343	2051
12 0 23 230	Mattendorf	Forst	245	7571
16 0 12 200	Mattstedt	Apolda	502	5321
07 3 36 107	Matzenbach	Kusel	660	6799
07 2 32 266	Matzerath	Bitburg-Prüm	71	5541

Schlüssel- nummer	Gemeinde	Kreis/Landkreis	Bevöl- kerung	Post- leitzahl
13 0 27 140	Matzlow-Garwitz	Parchim	595	2851
16 0 25 400	Maua	Jena	456	6901
07 3 31 044	Mauchenheim	Alzey-Worms	835	6719
07 1 32 068	Mauden	Altenkirchen (Westerwald)	95	5241
16 0 31 420	Mauderode	Nordhausen	140	5501
07 2 32 267	Maui	Bitburg-Prüm	88	5523
08 2 26 048	Mauer	Rhein-Neckar-Kreis	3 372	6901
09 1 78 142	Mauern	Freising	2 042	8054
14 0 39 180	Mauersberg	Marienberg	785	9341
09 7 77 152	Mauerstetten	Ostallgäu	2 444	8951
14 0 34 260	Maukendorf	Hoyerswerda	309	7701
12 0 47 210	Maulbeerwalde	Wittstock	290	1931
08 2 36 038	Maulbronn, Stadt	Enzkreis	6 263	7133
08 3 36 057	Maulburg	Lörrach	3 682	7864
07 3 40 218	Mauschbach	Pirmasens	214	6661
16 0 40 170	Mausendorf	Sonneberg	85	6401
12 0 19 520	Maust	Cottbus	266	7521
09 2 72 134	Mauth	Freyung-Grafenau	2 565	8391
14 0 47 230	Mautitz	Riesa	265	8401
07 3 38 018	Maxdorf	Ludwigshafen	6 103	6701
14 0 44 430	Maxen	Pirna	747	8301
09 3 76 141	Maxhütte-Haidhof, Stadt	Schwandorf	9 216	8414
07 1 43 046	Maxsain	Westerwaldkreis	1 000	5419
07 1 37 068	Mayen, Stadt	Mayen-Koblenz	19 097	5440
07 1 31 049	Mayschoß	Ahrweiler	1 015	5481
15 3 36 420	Mechau	Salzwedel	217	3561
14 0 45 260	Mechelgrün	Plauen	466	9901
16 0 43 500	Mechelroda	Weimar	288	5301
05 3 66 028	Mechernich, Stadt	Euskirchen	22 755	5353
01 0 53 088	Mechow	Herzogtum Lauenburg	93	2418
03 3 55 023	Mechtersen	Lüneburg	589	2121
16 0 20 340	Mechterstädt	Gotha	1 327	5801
07 2 32 077	Meckel	Bitburg-Prüm	306	5521
07 1 33 063	Meckenbach	Bad Kreuznach	383	6571
07 1 34 053	Meckenbach	Birkenfeld	150	6589
08 4 35 035	Meckenbeuren	Bodenseekreis	11 182	7996
07 3 32 035	Meckenheim	Bad Dürkheim	2 850	6701
05 3 82 032	Meckenheim, Stadt	Rhein-Sieg-Kreis	22 814	5309
08 2 26 049	Meckesheim	Rhein-Neckar-Kreis	5 116	6922

4 Gemeinden in alphabetischer Ordnung mit Schlüsselnummer,
Bevölkerung und Postleitzahl am 31.12.1990

M

Schlüssel- nummer	Gemeinde	Kreis/Landkreis	Bevöl- kerung	Post- leit- zahl
16 0 43 510	Meckfeld bei Bad Berka	Weimar	80	5301
07 3 36 061	Medard	Kusel	550	6759
07 1 33 064	Meddersheim	Bad Kreuznach	1 194	6553
01 0 62 046	Meddewade	Stormarn	672	2061
05 9 58 028	Medebach, Stadt	Hochsauerlandkreis	7 560	5789
01 0 59 143	Medelby	Schleswig-Flensburg	792	2267
12 0 15 420	Medewitz	Belzig	656	1821
14 0 22 290	Medingen	Dresden	1 180	8101
09 7 73 153	Medlingen	Dillingen a.d. Donau	848	8881
13 0 12 190	Medow	Anklam	515	2141
09 4 73 144	Meeder	Coburg	3 674	8638
14 0 28 070	Meerane, Stadt	Glauchau	20 627	9612
03 2 57 023	Meerbeck	Schaumburg	1 979	3061
05 1 62 022	Meerbusch, Stadt	Neuss	52 104	4005
07 2 31 082	Meerfeld	Bernkastel-Wittlich	350	5562
08 4 35 036	Meersburg, Stadt	Bodenseekreis	5 276	7758
13 0 15 240	Meesiger	Demmin	287	2031
01 0 58 103	Meezen	Rendsburg-Eckernförde	307	2354
09 7 79 180	Megesheim	Donau-Ries	807	8861
01 0 59 058	Meggerdorf	Schleswig-Flensburg	697	2371
14 0 52 250	Mehderitzsch	Torgau	535	7291
16 0 45 210	Mehla	Zeulenroda	309	6571
07 3 35 025	Mehlbach	Kaiserslautern	1 016	6751
01 0 61 067	Mehlbek	Steinburg	395	2211
07 3 35 026	Mehlingen	Kaiserslautern	3 108	6751
09 4 72 164	Mehlmeisel	Bayreuth	1 407	8591
12 0 32 360	Mehlsdorf	Luckau	165	7961
14 0 47 240	Mehltheuer	Riesa	376	8401
14 0 45 270	Mehltheuer	Plauen	1 343	9905
16 0 28 310	Mehmeis	Meiningen	419	6101
15 3 36 430	Mehmke	Salzwedel	349	3561
16 0 37 160	Mehna	Schmölln	419	7421
07 1 32 069	Mehren	Altenkirchen (Westerwald)	376	5231
07 2 33 042	Mehren	Daun	1 104	5569
07 2 35 083	Mehring	Trier-Saarburg	1 899	5501
09 1 71 124	Mehring	Altötting	1 966	8261
15 2 11 150	Mehringen	Aschersleben	1 158	4321
12 0 16 210	Mehrow	Bernau	304	1291
16 0 29 330	Mehrstedt	Mühlhausen	282	5701

Schlüssel- nummer	Gemeinde	Kreis/Landkreis	Bevöl- kerung	Post- leit- zahl
08 4 15 048	Mehrstetten	Reutlingen	1 312	7421
12 0 39 310	Melchow	Prenzlau	302	2131
13 0 38 170	Melersberg	Ueckermünde	468	2111
15 1 26 300	Mellendorf	Köthen	195	4371
16 0 15 400	Meimers	Bad Salzungen	439	6201
07 1 38 042	Meinborn	Neuwied	435	5459
03 1 51 016	Meine	Gifhorn	6 275	3174
14 0 51 140	Meinersdorf	Stollberg	1 656	9165
03 1 51 017	Meinersen	Gifhorn	5 621	3176
05 9 62 036	Meinerzhagen, Stadt	Märkischer Kreis	19 907	5882
15 2 46 210	Meineweh	Zeitz	662	4901
06 6 36 007	Meinhard	Werra-Meißner-Kreis	5 726	3446
09 5 77 150	Meinheim	Weißenburg-Gunzenhausen	829	8831
16 0 28 320	Meiningen, Stadt	Meiningen	25 585	6100
12 0 28 290	Meinsdorf	Jüterbog	481	1701
07 2 33 043	Meisburg	Daun	248	5531
15 2 11 160	Meisdorf	Aschersleben	1 046	4328
07 1 33 065	Meisenheim, Stadt	Bad Kreuznach	2 926	6554
14 0 40 240	Meißen, Stadt	Meißen	34 575	8250
08 3 17 075	Meißenheim	Ortenaukreis	3 092	7631
06 6 36 008	Meißner	Werra-Meißner-Kreis	3 655	3447
09 7 72 177	Meitingen, Markt	Augsburg	9 542	8901
15 3 45 180	Meitzendorf	Wolmirstedt	772	3211
14 0 29 270	Melaune	Görlitz	755	8901
03 3 55 024	Melbeck	Lüneburg	2 308	2121
12 0 20 230	Melchow	Eberswalde	729	1301
01 0 51 074	Meldorf, Stadt	Dithmarschen	7 207	2223
13 0 21 570	Melkof	Hagenow	414	2841
03 4 59 024	Melle, Stadt	Osnabrück	41 579	4520
13 0 22 740	Mellen	Ludwigslust	173	2801
16 0 30 180	Mellenbach-Glasbach	Neuhaus a. Rennweg	1 538	6428
12 0 48 380	Mellensee	Zossen	1 138	1637
13 0 41 230	Mellenthin	Wolgast	216	2251
15 3 25 260	Mellin	Klötze	198	3581
16 0 43 530	Mellingen	Weimar	1 312	5301
03 2 51 027	Mellinghausen	Diepholz	1 055	2839
15 1 24 340	Mellnitz	Jessen	72	7901
09 6 73 142	Mellrichstadt, Stadt	Rhön-Grabfeld	6 109	8744
16 0 28 340	Melpers	Meiningen	132	6101

4 Gemeinden in alphabetischer Ordnung mit Schlüsselnummer,
Bevölkerung und Postleitzahl am 31.12.1990

M

Schlüssel- nummer	Gemeinde	Kreis/Landkreis	Bevöl- kerung	Post- leitz- zahl
14 0 52 260	Melpitz	Torgau	218	7291
07 1 38 043	Melsbach	Neuwied	2 075	5451
01 0 58 104	Melsdorf	Rendsburg-Eckernförde	1 272	2300
06 6 34 014	Melsungen, Stadt	Schwalm-Eder-Kreis	13 197	3508
14 0 55 200	Meltewitz	Wurzen	629	7251
13 0 30 210	Melz	Röbel/ Müritz	318	2071
15 2 29 200	Memleben	Nebra	1 001	4801
09 4 71 159	Memmelsdorf	Bamberg	8 072	8608
14 0 24 270	Memmendorf	Flöha	390	9381
09 7 64 000	Memmingen, Stadt	Kreisfreie Stadt	39 333	8940
09 7 78 171	Memmingerberg	Unterallgäu	2 049	8946
05 9 62 040	Menden (Sauerland), Stadt	Märkischer Kreis	56 527	5750
16 0 28 350	Mendhausen	Meiningen	304	6101
07 1 37 069	Mendig, Stadt	Mayen-Koblenz	7 636	5442
14 0 29 280	Mengelsdorf	Görlitz	464	8901
08 4 37 076	Mengen, Stadt	Sigmaringen	9 226	7947
07 1 40 092	Mengerschied	Rhein-Hunsrück-Kreis	788	6545
16 0 40 180	Mengersgereuth-Hämmern	Sonneberg	3 290	6402
06 5 33 011	Mengerskirchen	Limburg-Weilburg	5 168	6296
09 2 79 127	Mengkofen	Dingolfing-Landau	4 479	8317
07 2 32 078	Menningen	Bitburg-Prüm	156	5501
03 4 59 025	Menslage	Osnabrück	2 433	4575
16 0 29 340	Menteroda	Mühlhausen	2 532	5705
12 0 25 360	Menz	Gransee	671	1431
15 3 14 240	Menz	Burg	509	3101
13 0 18 210	Menzendorf	Grevesmühlen	247	2441
03 4 54 035	Meppen, Stadt	Emsland	30 508	4470
16 0 23 520	Merbelsrod	Hildburghausen	331	6121
09 7 71 145	Merching	Aichach-Friedberg	2 256	8901
10 0 43 113	Merchweiler	Neunkirchen	11 653	6689
08 3 15 072	Merdingen	Breisgau-Hochschwarzwald	2 311	7801
06 5 33 012	Merenberg	Limburg-Weilburg	2 969	6295
09 7 71 146	Mering, Markt	Aichach-Friedberg	10 347	8905
07 1 43 262	Merkelbach	Westerwaldkreis	415	5239
16 0 45 220	Merkendorf	Zeulenroda	331	6571
09 5 71 177	Merkendorf, Stadt	Ansbach	2 297	8828
16 0 15 410	Merkers	Bad Salzungen	2 157	6212
07 2 32 269	Merkeshausen	Bitburg-Prüm	24	5521
08 4 25 079	Merklingen	Alb-Donau-Kreis	1 575	7901

M

4 Gemeinden in alphabetischer Ordnung mit Schlüsselnummer,
Bevölkerung und Postleitzahl am 31.12.1990

Schlüssel- nummer	Gemeinde	Kreis/Landkreis	Bevöl- kerung	Post- leitzahl
14 0 37 360	Merkwitz	Leipzig	502	7101
07 2 32 270	Merlscheid	Bitburg-Prüm	44	5541
07 1 40 093	Mermuth	Rhein-Hunsrück-Kreis	269	5401
07 2 31 083	Merschbach	Bernkastel-Wittlich	60	5509
14 0 47 250	Merschwitz	Riesa	1 123	8401
15 2 27 240	Merseburg/ Saale, Stadt	Merseburg	42 905	4200
15 2 28 240	Mertendorf	Naumburg	701	4801
16 0 17 250	Mertendorf	Eisenberg	189	6521
12 0 40 340	Mertensdorf	Pritzwalk	215	1921
07 2 35 085	Mertesdorf	Trier-Saarburg	1 639	5501
07 3 32 036	Mertesheim	Bad Dürkheim	338	6719
09 7 79 181	Mertingen	Donau-Ries	2 958	8851
07 1 37 070	Mertloch	Mayen-Koblenz	1 103	5441
07 1 33 066	Merxheim	Bad Kreuznach	1 365	6574
16 0 26 290	Merxleben	Langensalza	531	5821
12 0 14 490	Merz	Beeskow	213	1231
07 3 40 031	Merzalben	Pirmasens	1 299	6781
12 0 13 320	Merzdorf	Bad Liebenwerda	1 122	7901
12 0 33 300	Merzdorf	Luckenwalde	215	1701
12 0 19 530	Merzdorf	Cottbus	512	7501
03 4 59 026	Merzen	Osnabrück	3 039	4553
05 3 58 040	Merzenich	Düren	8 328	5161
08 3 15 073	Merzhausen	Breisgau-Hochschwarzwald	4 340	7802
15 1 26 310	Merzien	Köthen	780	4371
10 0 42 113	Merzig, Kreisstadt	Merzig-Wadern	30 031	6640
07 2 35 154	Merzikirchen	Trier-Saarburg	616	5510
07 3 36 062	Merzweiler	Kusel	205	6759
05 9 58 032	Meschede, Stadt	Hochsauerlandkreis	31 715	5778
16 0 40 190	Meschenbach	Sonneberg	158	6404
12 0 11 410	Mescherin	Angermünde	373	1321
12 0 25 370	Meseberg	Gransee	186	1431
15 3 31 550	Meseberg	Osterburg	432	3541
15 3 45 190	Meseberg	Wolmirstedt	504	3211
13 0 17 300	Mesekenhagen	Greifswald	758	2201
12 0 40 350	Mesendorf	Pritzwalk	169	1921
07 1 35 060	Mesenich	Cochem-Zell	353	5594
09 6 71 141	Mespeibrunn	Aschaffenburg	2 346	8751
14 0 45 280	Meßbach	Plauen	116	9901
15 3 31 860	Meßdorf	Osterburg	917	3591

4 Gemeinden in alphabetischer Ordnung mit Schlüsselnummer,
Bevölkerung und Postleitzahl am 31.12.1990

M

Schlüssel- nummer	Gemeinde	Kreis/Landkreis	Bevöl- kerung	Post- leitzahl-
06 4 32 012	Messel	Darmstadt-Dieburg	3 793	6101
03 2 57 024	Messenkamp	Schaumburg	798	3255
07 2 32 079	Messerich	Bitburg-Prüm	400	5521
03 4 54 036	Messingen	Emsland	1 035	4452
08 4 37 078	Meßkirch, Stadt	Sigmaringen	7 632	7790
08 4 17 044	Meßstetten, Stadt	Zollernalbkreis	10 066	7475
13 0 27 150	Mestlin	Parchim	1 179	2851
16 0 20 350	Metebach	Gotha	173	5801
05 5 66 052	Metelen	Steinfurt	5 904	4439
13 0 40 310	Metelsdorf	Wismar	342	2401
13 0 15 250	Metschow	Demmin	595	2031
09 2 71 132	Metten, Markt	Deggendorf	3 836	8354
07 2 32 080	Mettendorf	Bitburg-Prüm	1 048	5529
07 3 31 045	Mettenheim	Alzey-Worms	1 017	6521
09 1 83 127	Mettenheim	Mühl Dorf a. Inn	2 307	8261
07 2 32 081	Metterich	Bitburg-Prüm	443	5520
05 5 66 056	Mettingen	Steinfurt	10 776	4532
10 0 42 114	Mettlach	Merzig-Wadern	11 836	6642
05 1 58 024	Mettmann, Stadt	Mettmann	38 998	4020
07 1 34 054	Mettweiler	Birkenfeld	297	6589
16 0 28 360	Metzels	Meiningen	534	6101
07 1 40 094	Metzenhausen	Rhein-Hunsrück-Kreis	108	6541
08 4 15 050	Metzingen, Stadt	Reutlingen	20 754	7430
07 1 43 263	Meudt	Westerwaldkreis	1 624	5431
16 0 30 190	Meura	Neuhaus a. Rennweg	586	6421
12 0 43 320	Meuro	Senftenberg	433	7801
15 1 44 180	Meuro	Wittenberg	676	4601
15 2 27 250	Meuschau	Merseburg	608	4201
16 0 41 210	Meusebach	Stadtroda	85	6541
14 0 44 440	Meusegast	Pirna	135	8301
16 0 30 200	Meuselbach-Schwarzmühle	Neuhaus a. Rennweg	1 748	6429
14 0 29 290	Meuselwitz	Görlitz	617	8901
16 0 11 250	Meuselwitz, Stadt	Altenburg	10 301	7404
07 1 31 050	Meuspath	Ahrweiler	140	5489
13 0 28 270	Mewegen	Pasewalk	319	2101
12 0 40 360	Meyenburg, Stadt	Pritzwalk	2 665	1922
01 0 59 144	Meyn	Schleswig-Flensburg	496	2391
09 4 78 145	Michelau 1. OFr.	Lichtenfels	6 589	8626
09 6 78 157	Michelau 1. Steigerwald	Schweinfurt	1 212	8721

M

4 Gemeinden in alphabetischer Ordnung mit Schlüsselnummer,
Bevölkerung und Postleitzahl am 31.12.1990

Schlüssel- nummer	Gemeinde	Kreis/Landkreis	Bevöl- kerung	Post- leitzahl-
07 1 40 095	Michelbach	Rhein-Hunsrück-Kreis	170	5448
07 1 32 070	Michelbach (Westerwald)	Altenkirchen (Westerwald)	416	5230
08 1 27 056	Michelbach an der Bilz	Schwäbisch Hall	3 106	7178
08 1 27 059	Michelfeld	Schwäbisch Hall	2 910	7171
15 1 26 320	Michelín	Köthen	1 044	4371
12 0 17 310	Michelsdorf	Brandenburg	592	1801
09 3 72 142	Michelsneukirchen	Cham	1 523	8411
06 4 37 011	Michelstadt, Stadt	Odenwaldkreis	15 293	6120
12 0 38 340	Michendorf	Potsdam	2 598	1509
09 7 72 178	Mickhausen	Augsburg	1 135	8931
13 0 32 270	Middelhagen	Rügen	490	2331
01 0 54 083	Midlum	Nordfriesland	332	2270
03 3 52 034	Midlum	Cuxhaven	1 624	2853
07 1 41 085	Miehlen	Rhein-Lahn-Kreis	1 989	5429
16 0 35 280	Mielesdorf	Schleiz	280	6551
01 0 58 105	Mielkendorf	Rendsburg-Eckernförde	1 109	2301
07 1 41 086	Miellen	Rhein-Lahn-Kreis	440	5421
09 1 82 125	Miesbach, Stadt	Miesbach	10 190	8160
16 0 32 270	Miesitz	Pößneck	342	6711
15 3 16 180	Mieste	Gardelegen	2 486	3572
15 3 25 270	Miesterhorst	Klötze	735	3571
08 4 26 073	Mietingen	Biberach	3 378	7959
16 0 16 480	Mihla	Eisenach	2 506	5905
16 0 33 390	Milbitz b. Rottenbach	Rudolstadt	411	6821
16 0 33 400	Milbitz b. Teichel	Rudolstadt	76	6821
16 0 25 410	Milda	Jena	320	6901
14 0 11 170	Mildenau	Annaberg	2 550	9313
12 0 25 380	Mildenberg	Gransee	951	1431
13 0 36 300	Mildenitz	Strasburg	505	2151
01 0 54 084	Mildstedt	Nordfriesland	2 555	2251
14 0 48 340	Milkau	Rochlitz	1 094	9291
14 0 14 500	Milkei	Bautzen	1 013	8601
12 0 19 540	Milkersdorf	Cottbus	214	7501
13 0 35 170	Millienhagen	Stralsund	271	2303
12 0 46 340	Milmersdorf	Templin	2 460	2091
13 0 22 720	Milow	Ludwigslust	372	2801
13 0 36 310	Milow	Strasburg	228	2151
12 0 41 270	Milow	Rathenow	1 484	1831
14 0 35 380	Milstrich	Kamenz	308	8291

4 Gemeinden in alphabetischer Ordnung mit Schlüsselnummer,
Bevölkerung und Postleitzahl am 31.12.1990

M

Schlüssel- nummer	Gemeinde	Kreis/Landkreis	Bevöl- kerung	Post- leitz- zahl
09 3 72 143	Miltach	Cham	2 265	8491
09 6 76 139	Miltenberg, Stadt	Miltenberg	9 443	8760
15 3 40 300	Miltern	Stendal	330	3501
14 0 37 370	Miltitz	Leipzig	1 343	7154
14 0 40 250	Miltitz	Meißen	687	8251
13 0 19 160	Miltzow	Grimmen	1 617	2322
16 0 28 370	Milz	Meiningen	1 157	6101
15 2 27 260	Milzau	Merseburg	1 050	4201
09 7 78 173	Mindelheim, Stadt	Unterallgäu	12 402	8948
09 1 76 147	Mindelstetten	Eichstätt	1 314	8421
07 2 32 082	Minden	Bitburg-Prüm	224	5501
05 7 70 024	Minden, Stadt	Minden-Lübbecke	78 145	4950
07 2 31 085	Minderlittgen	Bernkastel-Wittlich	642	5561
07 3 34 020	Minfeld	Germersheim	1 551	6741
07 2 31 086	Minheim	Bernkastel-Wittlich	510	5561
14 0 21 340	Minkwitz	Döbeln	345	7321
15 3 43 200	Minsleben	Wernigerode	511	3701
09 3 75 170	Mintraching	Regensburg	3 766	8401
13 0 30 220	Minzow	Röbel/ Müritz	256	2071
13 0 26 330	Mirow, Stadt	Neustrelitz	4 308	2083
07 1 41 087	Misselberg	Rhein-Lahn-Kreis	76	5408
03 3 52 035	Misselwarden	Cuxhaven	524	2853
12 0 18 410	Missen	Calau	501	7541
09 7 80 127	Missen-Wilhams	Oberallgäu	1 246	8979
14 0 45 290	Mißlareuth	Plauen	157	9901
09 4 72 166	Mistelbach	Bayreuth	1 545	8581
09 4 72 167	Misteigau	Bayreuth	3 246	8581
13 0 20 310	Mistorf	Güstrow	760	2601
14 0 18 230	Mittelbach	Chemnitz	1 528	9126
08 4 26 074	Mittelbiberach	Biberach	2 984	7951
07 3 35 027	Mittelbrunn	Kaiserslautern	621	6791
09 5 71 178	Mittelleschenbach	Ansbach	1 423	8821
07 1 41 088	Mittelfischbach	Rhein-Lahn-Kreis	113	5429
16 0 18 390	Mittelhausen	Erfurt	1 098	5101
15 2 37 320	Mittelhausen	Sangerhausen	658	4701
14 0 56 130	Mittelherwigsdorf	Zittau	2 142	8801
07 1 32 011	Mittelhof	Altenkirchen (Westerwald)	952	5248
09 7 72 179	Mittelneufnach	Augsburg	925	8931
03 3 59 032	Mitteinkirchen	Stade	870	2162

Schlüssel- nummer	Gemeinde	Kreis/Landkreis	Bevöl- kerung	Post- leitzahl
16 0 32 280	Mittelpöhlnitz	Pößneck	334	6711
07 1 34 055	Mittelreidenbach	Birkenfeld	777	6581
14 0 17 170	Mittelsaida	Brand-Erbisdorf	654	9201
16 0 36 160	Mittelschmalkalden	Schmalkalden	913	6081
09 6 77 159	Mittelsinn	Main-Spessart	995	8781
16 0 26 300	Mittelsömmern	Langensalza	240	5821
03 3 52 036	Mittelstenahe	Cuxhaven	599	2171
09 1 79 137	Mittelstetten	Fürstenfeldbruck	1 367	8081
16 0 36 170	Mittelstille	Schmalkalden	798	6081
07 1 35 061	Mittelstrimmig	Cochem-Zell	462	5581
06 5 32 017	Mittenaar	Lahn-Dill-Kreis	4 894	6349
09 1 80 123	Mittenwald, Markt	Garmisch-Partenkirchen	8 329	8102
12 0 46 350	Mittenwalde	Templin	555	2091
12 0 29 300	Mittenwalde, Stadt	Königs Wusterhausen	1 971	1606
09 2 78 151	Mitterfels, Markt	Straubing-Bogen	2 154	8446
09 2 77 134	Mitterskirchen	Rottal-Inn	1 722	8337
09 3 77 141	Mitterteich, Stadt	Tirschenreuth	7 512	8596
14 0 32 310	Mittweida, Stadt	Hainichen	17 163	9250
12 0 14 500	Mittweide	Beeskow	208	1231
09 4 76 154	Mitwitz, Markt	Kronach	3 187	8621
12 0 21 210	Mixdorf	Eisenhüttenstadt	257	1221
12 0 18 720	Mlode	Calau	160	7541
14 0 32 320	Mobendorf	Hainichen	421	9251
14 0 22 300	Mobschatz	Dresden	564	8101
14 0 21 350	Mochau	Döbeln	1 174	7301
15 1 44 190	Mochau	Wittenberg	477	4601
12 0 31 360	Mochow	Lübben	113	7551
16 0 11 260	Mockern	Altenburg	574	7401
14 0 23 230	Mockrehna	Eilenburg	1 690	7281
14 0 21 360	Mockritz	Döbeln	1 254	7301
06 4 32 013	Modautal	Darmstadt-Dieburg	4 560	6101
12 0 21 220	Möbiskrüge	Eisenhüttenstadt	295	1221
16 0 41 220	Möckern	Stadtroda	135	6541
15 3 14 250	Möckern, Stadt	Burg	3 158	3272
16 0 36 180	Möckers	Schmalkalden	364	6081
08 1 25 063	Möckmühl, Stadt	Heilbronn	6 613	7108
09 7 73 147	Mödingen	Dillingen a.d. Donau	1 308	8886
12 0 41 280	Mögelin	Rathenow	834	1831
08 1 36 043	Mögglingen	Ostalbkreis	3 557	7074

4 Gemeinden in alphabetischer Ordnung mit Schlüsselnummer,
Bevölkerung und Postleitzahl am 31.12.1990

M

Schlüssel- nummer	Gemeinde	Kreis/Landkreis	Bevöl- kerung	Post- leitz- zahl
12 0 13 330	Möglenz	Bad Liebenwerda	432	7901
12 0 12 300	Möglin	Bad Freienwalde	181	1311
08 1 18 051	Möglingen	Ludwigsburg	10 101	7141
15 1 18 140	Möhlau	Gräfenhainichen	1 722	4401
05 9 74 032	Möhnesee	Soest	9 104	4773
01 0 53 089	Möhnsen	Herzogtum Lauenburg	479	2053
16 0 15 420	Möhra	Bad Salzungen	748	6201
16 0 24 200	Möhrenbach	Ilmenau	880	6301
09 5 72 142	Möhrendorf	Erlangen-Höchstädt	3 628	8521
14 0 16 310	Mölbis	Borna	354	7201
14 0 37 380	Mölkau	Leipzig	3 797	7126
13 0 26 340	Möllenbeck	Neustrelitz	880	2081
13 0 22 730	Möllenbeck	Ludwigslust	298	2801
15 2 22 220	Möllendorf	Hettstedt	335	4271
13 0 39 310	Möllenhagen	Waren	1 441	2061
15 1 34 130	Möllensdorf	Roßlau	175	4501
15 2 28 250	Möllern	Naumburg	459	4801
13 0 11 200	Mölln	Altentreptow	836	2021
01 0 53 090	Mölln, Stadt	Herzogtum Lauenburg	17 292	2410
13 0 41 240	Mölschow	Wolgast	676	2221
07 3 31 046	Mölsheim	Alzey-Worms	583	6521
09 6 71 143	Mömbris, Markt	Aschaffenburg	11 537	8752
09 6 76 140	Mömlingen	Miltenberg	4 707	8751
14 0 34 280	Mönau	Hoyerswerda	237	7701
09 6 76 141	Mönchberg, Markt	Miltenberg	2 445	8761
05 1 16 000	Mönchengladbach, Stadt	Kreisfreie Stadt	259 436	4050
15 1 24 370	Mönchenhöfe	Jessen	165	7901
16 0 18 400	Mönchenholzhausen	Erfurt	1 202	5101
13 0 31 240	Mönchhagen	Rostock	567	2551
16 0 14 220	Mönchpiffel-Nikolausrieth	Artern	448	4731
09 7 79 184	Mönchsdeggingen	Donau-Ries	1 558	8866
09 5 71 179	Mönchsroth	Ansbach	1 392	8801
08 3 26 037	Mönchweiler	Schwarzwald-Baar-Kreis	2 994	7733
12 0 24 280	Mönchwinkel	Fürstenwalde	249	1241
01 0 57 051	Mönkeberg	Plön	3 309	2312
13 0 38 180	Mönkebude	Ueckermünde	728	2111
01 0 62 048	Mönkhagen	Stormarn	523	2401
01 0 60 056	Mönkloh	Segeberg	244	2357
08 2 36 039	Mönsheim	Enzkreis	2 457	7256

Schlüssel- nummer	Gemeinde	Kreis/Landkreis	Bevöl- kerung	Post- leitzahl-
07 1 35 062	Möntenich	Cochem-Zell	139	5441
01 0 58 106	Mörel	Rendsburg-Eckernförde	172	2354
06 4 33 008	Mörfelden-Walldorf, Stadt	Groß-Gerau	29 538	6082
15 3 40 310	Möringen	Stendal	671	3501
07 1 43 264	Mörlen	Westerwaldkreis	531	5241
06 4 31 017	Mörlenbach	Bergstraße	9 284	6942
09 1 76 148	Mörnsheim, Markt	Eichstätt	1 906	8831
05 1 70 024	Moers, Stadt	Wesel	104 595	4130
07 1 43 265	Mörsbach	Westerwaldkreis	473	5239
07 1 40 096	Mörschbach	Rhein-Hunsrück-Kreis	321	6542
07 1 34 056	Mörschied	Birkenfeld	820	6581
07 1 35 063	Mörsdorf	Cochem-Zell	732	5449
16 0 41 230	Mörsdorf	Stadtroda	386	6541
07 3 33 046	Mörsfeld	Donnersbergkreis	368	6761
07 3 31 047	Mörstadt	Alzey-Worms	711	6521
14 0 23 250	Mörtitz	Eilenburg	665	7281
12 0 15 440	Mörz	Belzig	216	1821
16 0 35 300	Möschlitz	Schleiz	577	6551
14 0 45 300	Möschwitz	Plauen	208	9901
15 3 14 260	Möser	Burg	1 611	3271
08 4 16 025	Mössingen, Stadt	Tübingen	17 082	7406
15 2 35 300	Mösthinsdorf	Saalkreis	295	4101
12 0 41 290	Möthlitz	Rathenow	416	1831
12 0 41 300	Möthlow	Rathenow	186	1831
09 7 79 185	Möttingen	Donau-Ries	2 272	8868
16 0 33 410	Mötzelbach	Rudolstadt	94	6821
09 3 75 171	Mötzting	Regensburg	1 265	8401
08 1 15 034	Mötzingen	Böblingen	2 979	7031
01 0 60 057	Mözen	Segeberg	401	2360
07 1 43 047	Mogendorf	Westerwaldkreis	1 200	5431
16 0 21 220	Mohlsdorf	Greiz	1 643	6604
14 0 26 300	Mohorn	Freital	1 959	8211
01 0 59 060	Mohrkirch	Schleswig-Flensburg	1 015	2341
14 0 18 240	Mohsdorf	Chemnitz	946	9101
13 0 14 180	Moisall	Bützow	304	2621
03 3 53 025	Moisburg	Harburg	1 481	2151
15 2 28 260	Molau	Naumburg	713	4801
03 4 53 012	Molbergen	Cloppenburg	4 856	4599
12 0 35 460	Molchow	Neuruppin	227	1952

4 Gemeinden in alphabetischer Ordnung mit Schlüsselnummer,
Bevölkerung und Postleitzahl am 31.12.1990

M

Schlüssel- nummer	Gemeinde	Kreis/Landkreis	Bevöl- kerung	Post- leit- zahl
01 0 58 107	Molfsee	Rendsburg-Eckernförde	5 159	2300
13 0 39 320	Mollenstorf	Waren	266	2064
15 2 22 230	Molmerswende	Hettstedt	309	4721
07 1 43 266	Molsberg	Westerwaldkreis	429	5431
16 0 20 360	Molschleben	Gotha	1 120	5801
16 0 18 410	Molsdorf	Erfurt	553	5101
13 0 39 330	Moltzow	Waren	471	2061
07 1 32 071	Molzchain	Altenkirchen (Westerwald)	493	5241
07 3 39 037	Mommenheim	Mainz-Bingen	1 924	6501
05 1 58 026	Monheim, Stadt	Mettmann	42 656	4019
09 7 79 186	Monheim, Stadt	Donau-Ries	4 250	8855
07 1 37 074	Monreal	Mayen-Koblenz	939	5441
05 3 54 020	Monschau, Stadt	Aachen	11 904	5108
07 3 31 048	Monsheim	Alzey-Worms	2 428	6529
16 0 11 280	Monstab	Altenburg	528	7401
07 1 43 048	Montabaur, Stadt	Westerwaldkreis	11 433	5430
07 2 31 087	Monzelfeld	Bernkastel-Wittlich	1 201	5551
07 3 31 049	Monzernheim	Alzey-Worms	523	6509
07 1 33 067	Monzingen	Bad Kreuznach	1 581	6557
13 0 18 220	Moor	Grevesmühlen	287	2421
01 0 61 068	Moordiek	Steinburg	133	2211
01 0 61 069	Moordorf	Steinburg	33	2211
09 1 79 138	Moorenweis	Fürstenfeldbruck	3 108	8086
01 0 61 070	Moorhusen	Steinburg	92	2213
03 4 57 014	Moormerland	Leer	19 285	2956
01 0 56 036	Moorrege	Pinneberg	3 605	2082
03 4 62 008	Moorweg	Wittmund	873	2943
08 3 35 055	Moos	Konstanz	2 715	7761
09 2 71 135	Moos	Deggendorf	1 922	8351
09 1 75 128	Moosach	Ebersberg	1 109	8019
09 3 74 137	Moosbach, Markt	Neustadt a.d. Waldnaab	2 750	8481
08 4 26 078	Moosburg	Biberach	205	7952
09 1 78 143	Moosburg a.d. Isar, Stadt	Freising	15 243	8052
14 0 32 330	Moosheim	Hainichen	148	9251
09 1 77 130	Moosinning	Erding	3 776	8059
09 2 79 128	Moosthenning	Dingolfing-Landau	3 850	8311
13 0 21 580	Moraas	Hagenow	398	2821
07 2 31 502	Morbach	Bernkastel-Wittlich	10 116	5552
13 0 41 250	Morgenitz	Wolgast	234	2251

M

4 Gemeinden in alphabetischer Ordnung mit Schlüsselnummer,
Bevölkerung und Postleitzahl am 31.12.1990

Schlüssel- nummer	Gemeinde	Kreis/Landkreis	Bevöl- kerung	Post- leitz- zahl
14 0 36 080	Morgenröthe-Rautenkranz	Klingenthal	1 036	9651
03 1 55 009	Moringen, Stadt	Northeim	7 101	3413
15 1 47 250	Moritz	Zerbst	432	3401
14 0 22 310	Moritzburg	Dresden	2 040	8105
07 1 35 064	Moritzheim	Cochem-Zell	93	5588
15 2 35 310	Morl	Saalkreis	866	4101
05 3 74 028	Morsbach	Oberbergischer Kreis	10 366	5222
07 2 35 090	Morscheid	Trier-Saarb.	788	5501
06 6 34 015	Morschen	Schwalm-Eder-Kreis	3 827	3509
07 3 33 047	Morschheim	Donnersbergkreis	548	6719
07 1 40 205	Morshausen	Rhein-Hunsrück-Kreis	381	5401
15 3 20 420	Morsleben	Haldensleben	441	3241
03 3 61 007	Morsum	Verden	2 219	2819
15 2 37 330	Morungen	Sangerhausen	209	4701
15 1 24 380	Morxdorf	Jessen	315	7901
16 0 16 490	Mosbach	Eisenach	1 279	5901
08 2 25 058	Mosbach, Stadt	Neckar-Odenwald-Kreis	24 650	6950
07 2 33 226	Mosbruch	Daun	191	5441
07 1 43 049	Moschheim	Westerwaldkreis	607	5431
15 3 45 200	Mose	Wolmirstedt	199	3211
14 0 58 190	Mosel	Zwickau	2 451	9515
07 1 35 065	Moselkern	Cochem-Zell	699	5401
16 0 19 330	Mosen	Gera	222	6501
06 4 37 012	Mossautal	Odenwaldkreis	2 455	6121
16 0 35 310	Moßbach	Schleiz	440	6551
09 6 72 134	Motten	Bad Kissingen	1 748	8781
12 0 29 310	Motzen	Königs Wusterhausen	671	1601
16 0 15 430	Motzlar	Bad Salzungen	368	6221
16 0 32 300	Moxa	Pößneck	105	6841
05 3 82 036	Much	Rhein-Sieg-Kreis	12 318	5203
01 0 57 052	Mucheln	Plön	515	2319
13 0 22 470	Muchow	Ludwigslust	452	2801
12 0 18 420	Muckwar	Calau	142	7541
08 2 25 060	Mudau	Neckar-Odenwald-Kreis	4 979	6933
07 1 43 267	Mudenbach	Westerwaldkreis	701	5231
07 1 32 072	Mudersbach	Altenkirchen (Westerwald)	6 103	5245
07 1 41 089	Mudershausen	Rhein-Lahn-Kreis	412	6251
15 2 27 270	Mücheln/ Geiseltal, Stadt	Merseburg	7 773	4207
14 0 41 200	Mücka	Niesky	922	8921

4 Gemeinden in alphabetischer Ordnung mit Schlüsselnummer,
Bevölkerung und Postleitzahl am 31.12.1990

M

Schlüssel- nummer	Gemeinde	Kreis/Landkreis	Bevöl- kerung	Post- leit- zahl
06 5 35 013	Mücke	Vogelsbergkreis	9 376	6315
07 2 33 046	Mückeln	Daun	244	5569
12 0 48 400	Mückendorf	Zossen	358	1631
14 0 41 210	Mückenhain	Niesky	255	8921
03 1 51 018	Müden (Aller)	Gifhorn	4 390	3173
07 1 35 066	Müden (Mosel)	Cochem-Zell	758	5401
15 1 24 390	Mügelin	Jessen	479	7901
14 0 43 330	Mügelin, Stadt	Oschatz	4 586	7263
01 0 58 108	Mühbrook	Rendsburg-Eckernförde	440	2352
08 2 36 040	Mühlacker, Stadt	Enzkreis	25 301	7130
15 1 44 200	Mühlanger	Wittenberg	1 415	4605
14 0 18 250	Mühlau	Chemnitz	2 201	9117
14 0 24 280	Mühlbach	Flöha	793	9381
14 0 44 450	Mühlbach	Pirna	516	8301
15 1 13 190	Mühlbeck	Bitterfeld	926	4401
16 0 20 370	Mühlberg	Gotha	1 297	5801
12 0 13 340	Mühlberg/ Elbe, Stadt	Bad Liebenwerda	3 230	7906
09 1 83 128	Mühldorf a. Inn, Stadt	Mühldorf a. Inn	15 314	8260
13 0 16 250	Mühlen-Eichsen	Gadebusch	794	2731
08 3 17 078	Mühlenbach	Ortenaukreis	1 542	7611
01 0 61 071	Mühlenbarbek	Steinburg	294	2217
12 0 36 270	Mühlenbeck	Oranienburg	2 275	1409
01 0 53 091	Mühlenrade	Herzogtum Lauenburg	177	2053
14 0 42 260	Mühlhausen	Oelsnitz	299	9931
08 2 26 054	Mühlhausen	Rhein-Neckar-Kreis	6 711	6913
09 3 73 146	Mühlhausen	Neumarkt i.d. OPf.	3 930	8431
08 1 17 035	Mühlhausen im Tale	Göppingen	1 028	7341
09 5 72 143	Mühlhausen, Markt	Erlangen-Höchstädt	1 427	8602
16 0 29 350	Mühlhausen, Stadt	Mühlhausen	41 075	5700
08 3 35 097	Mühlhausen-Ehingen	Konstanz	3 250	7701
06 4 38 008	Mühlheim am Main, Stadt	Offenbach	24 303	6052
08 3 27 036	Mühlheim an der Donau, Stadt	Tuttlingen	3 392	7202
08 3 35 057	Mühlingen	Konstanz	1 835	7769
14 0 36 090	Mühlleithen	Klingenthal	173	9651
07 1 40 098	Mühlpfad	Rhein-Hunsrück-Kreis	73	5449
14 0 53 130	Mühlrose	Weißwasser	227	7581
15 1 34 140	Mühlstedt	Roßlau	192	4501
06 4 32 014	Mühlthal	Darmstadt-Dieburg	12 945	6109
16 0 35 320	Mühltroff, Stadt	Schleiz	1 721	6554

M

4 Gemeinden in alphabetischer Ordnung mit Schlüsselnummer,
Bevölkerung und Postleitzahl am 31.12.1990

Schlüssel- nummer	Gemeinde	Kreis/Landkreis	Bevöl- kerung	Post- leitzahl
07 2 32 083	Mülbach	Bitburg-Prüm	107	5521
07 2 31 090	Mülheim (Mosel)	Bernkastel-Wittlich	862	5556
05 1 17 000	Mülheim a.d. Ruhr, Stadt	Kreisfreie Stadt	177 681	4330
07 1 37 216	Mülheim-Kärlich	Mayen-Koblenz	9 943	5403
07 1 31 051	Müllenbach	Ahrweiler	484	5489
07 1 35 067	Müllenbach	Cochem-Zell	647	5441
08 3 15 074	Müllheim, Stadt	Breisgau-Hochschwarzwald	14 589	7840
12 0 21 230	Müllrose, Stadt	Eisenhüttenstadt	3 023	1203
14 0 58 200	Mülsen St.Jacob	Zwickau	3 261	9516
14 0 58 210	Mülsen St.Micheln	Zwickau	1 415	9534
14 0 58 220	Mülsen St.Niclas	Zwickau	1 867	9517
16 0 26 310	Mülverstedt	Langensalza	778	5821
09 4 75 154	Münchberg, Stadt	Hof	11 990	8660
12 0 45 240	Müncheberg, Stadt	Strausberg	4 949	1278
12 0 29 320	Münchehofe	Königs Wusterhausen	579	1601
12 0 45 250	Münchehofe b. Dahlwitz-Hoppegarten ..	Strausberg	235	1271
09 1 62 000	München, Landeshauptstadt	Kreisfreie Stadt	1 229 026	8000
16 0 19 340	Münchenbernsdorf, Stadt	Gera	3 824	6515
16 0 12 210	Münchengosserstädt	Apolda	236	5321
16 0 25 420	Münchenroda	Jena	164	6901
06 5 34 015	Münchhausen	Marburg-Biedenkopf	3 644	3551
12 0 22 390	Münchhausen	Finsterwalde	427	7981
09 1 86 139	Münchsmünster	Pfaffenhofen a.d. Ilm	2 485	8071
09 5 75 150	Münchsteinach	Neustadt a.d.Aisch-Bad Windsheim	1 408	8531
07 1 33 068	Münchwald	Bad Kreuznach	287	6551
07 3 37 054	Münchweiler am Klingbach	Südliche Weinstraße	209	6749
07 3 33 048	Münchweiler an der Ailsen	Donnersbergkreis	1 060	6751
07 3 40 032	Münchweiler an der Rodalb	Pirmasens	2 993	6785
07 1 43 268	Mündersbach	Westerwaldkreis	682	5419
07 1 37 077	Münk	Mayen-Koblenz	251	5441
09 6 72 135	Münnerstadt, Stadt	Bad Kissingen	8 006	8732
09 1 73 137	Münsing	Bad Tölz-Wolfratshausen	3 583	8193
08 4 15 053	Münsingen, Stadt	Reutlingen	12 197	7420
06 4 32 015	Münster	Darmstadt-Dieburg	12 033	6115
09 7 79 187	Münster	Donau-Ries	901	8851
05 5 15 000	Münster, Stadt	Kreisfreie Stadt	259 438	4400
07 3 39 038	Münster-Sarmsheim	Mainz-Bingen	2 620	6538
07 3 33 049	Münsterappel	Donnersbergkreis	528	6761
01 0 61 072	Münsterdorf	Steinburg	1 874	2211

4 Gemeinden in alphabetischer Ordnung mit Schlüsselnummer,
Bevölkerung und Postleitzahl am 31.12.1990

M

Schlüssel- nummer	Gemeinde	Kreis/Landkreis	Bevöl- kerung	Post- leitz- zahl
09 7 74 160	Münsterhausen, Markt	Günzburg	1 823	8909
07 1 37 501	Münstermaifeld, Stadt	Mayen-Koblenz	2 656	5401
08 3 15 130	Münstertal/ Schwarzwald	Breisgau-Hochschwarzwald	5 020	7816
06 4 40 015	Münzenberg, Stadt	Wetteraukreis	5 063	6309
07 2 33 227	Mürlenbach	Daun	722	5537
12 0 11 430	Mürow	Angermünde	312	1321
07 1 31 052	Müsch	Ahrweiler	222	5489
12 0 19 550	Müschen	Cottbus	319	7501
07 1 43 269	Müschenbach	Westerwaldkreis	1 001	5239
01 0 53 092	Müssen	Herzogtum Lauenburg	829	2059
12 0 15 450	Mützdorf	Belzig	84	1821
15 3 17 150	Mützel	Genthin	487	3281
07 2 32 271	Mützenich	Bitburg-Prüm	141	5542
12 0 41 310	Mützlitz	Rathenow	175	1831
08 2 16 033	Muggensturm	Rastatt	5 447	7553
09 5 77 114	Muhr a. See	Weißenburg-Gunzenhausen	1 590	8823
14 0 17 180	Mulda/ Sa.	Brand-Erbisdorf	1 803	9209
14 0 36 100	Muldenberg	Klingenthal	251	9651
15 1 13 200	Muldenstein	Bitterfeld	2 466	4406
08 1 26 056	Mulfingen	Hohenlohekreis	3 645	7119
12 0 23 240	Mulknitz	Forst	92	7571
14 0 53 140	Mulkwitz	Weißwasser	257	7581
03 3 52 037	Mulsum	Cuxhaven	418	2853
16 0 11 290	Mumsdorf	Altenburg	860	7401
08 1 18 053	Mundelsheim	Ludwigsburg	2 889	7121
08 4 25 081	Munderkingen, Stadt	Alb-Donau-Kreis	4 849	7932
01 0 59 145	Munkbrarup	Schleswig-Flensburg	930	2392
09 7 79 188	Munningen	Donau-Ries	1 690	8861
16 0 34 300	Munchwitz	Saalfeld	159	6801
03 3 58 016	Munster, Stadt	Soltau-Fallingb.	16 486	3042
16 0 45 230	Muntscha	Zeulenroda	331	6571
16 0 40 200	Mupperg	Sonneberg	835	6401
13 0 12 200	Murchin	Anklam	917	2141
08 3 37 076	Murg	Waldshut	6 664	7886
09 1 80 124	Murnau a. Staffelsee, Markt	Garmisch-Partenkirchen	10 666	8110
08 1 18 054	Murr	Ludwigsburg	4 660	7141
08 1 19 044	Murrhardt, Stadt	Rems-Murr-Kreis	13 928	7157
15 2 23 090	Muschwitz	Hohenmölsen	1 303	4851
13 0 34 200	Mustin	Sternberg	496	2721

M/N

4 Gemeinden in alphabetischer Ordnung mit Schlüsselnummer,
Bevölkerung und Postleitzahl am 31.12.1990

Schlüssel- nummer	Gemeinde	Kreis/Landkreis	Bevöl- kerung	Post- leitz- zahl
01 0 53 093	Mustin	Herzogtum Lauenburg	614	2419
07 2 31 091	Musweiler	Bernkastel-Wittlich	72	5561
08 1 36 044	Mutlangen	Ostalbkreis	5 200	7075
14 0 19 270	Mutschlena	Delitzsch	125	7271
07 1 40 099	Mutterschied	Rhein-Hunsrück-Kreis	452	6540
07 3 38 019	Mutterstadt	Ludwigshafen	12 263	6704
14 0 30 390	Mutzschen, Stadt	Grimma	1 822	7244
14 0 48 350	Mutzscheroda	Rochlitz	246	9291
07 2 32 084	Muxerath	Bitburg-Prüm	64	5528
14 0 46 150	Mylau, Stadt	Reichenbach	3 635	9803

N

09 3 76 144	Nabburg, Stadt	Schwandorf	6 171	8470
05 9 62 044	Nachrodt-Wiblingwerde	Märkischer Kreis	6 469	5992
15 2 11 170	Nachterstedt	Aschersleben	2 918	4329
07 1 37 079	Nachtsheim	Mayen-Koblenz	561	5441
07 3 31 050	Nack	Alzey-Worms	503	6509
12 0 30 440	Nackel	Kyritz	491	1901
07 3 39 039	Nackenheim	Mainz-Bingen	4 379	6506
13 0 28 280	Nadrensee	Pasewalk	505	2101
12 0 48 410	Nächst Neuendorf	Zossen	375	1631
16 0 26 320	Nägelstedt	Langensalza	777	5821
09 4 79 138	Nagel	Wunsiedel 1. Fichtelgebirge	1 927	8591
08 2 35 046	Nagold, Stadt	Calw	21 505	7270
01 0 60 058	Nahe	Segeberg	2 035	2061
12 0 17 320	Nahmitz	Brandenburg	560	1801
03 3 55 025	Nahrendorf	Lüneburg	1 224	2121
15 3 40 320	Nahrstedt	Stendal	329	3501
16 0 13 380	Nahwinden	Arnstadt	220	5211
09 4 75 156	Naila, Stadt	Hof	8 893	8674
16 0 21 230	Naltschau	Greiz	483	6601
10 0 44 113	Nalbach	Saarlouis	9 470	6637
10 0 46 113	Namborn	Sankt Wendel	7 432	6698
09 1 78 144	Nandlstadt, Markt	Freising	3 620	8051
07 1 40 100	Nannhausen	Rhein-Hunsrück-Kreis	478	6540
07 3 36 064	Nanzdietschweiler	Kusel	1 276	6791
14 0 34 300	Nardt	Hoyerswerda	271	7701
14 0 27 220	Narsdorf	Geithain	1 117	7235
07 2 32 085	Nasingen	Bitburg-Prüm	48	5528

4 Gemeinden in alphabetischer Ordnung mit Schlüsselnummer,
Bevölkerung und Postleitzahl am 31.12.1990

N

Schlüssel- nummer	Gemeinde	Kreis/Landkreis	Bevöl- kerung	Post- leitz- zahl
14 0 17 190	Nassau	Brand-Erbisdorf	1 135	9201
07 1 41 091	Nassau, Stadt	Rhein-Lahn-Kreis	5 182	5408
14 0 31 280	Nasseböhla	Großenhain	259	8281
09 1 76 149	Nassenfels, Markt	Eichstätt	1 437	8079
12 0 36 280	Nassenheide	Oranienburg	1 113	1401
07 1 41 092	Nastätten, Stadt	Rhein-Lahn-Kreis	3 249	5428
03 3 60 014	Natendorf	Uelzen	797	3111
07 2 32 086	Nattenheim	Bitburg-Prüm	394	5521
08 1 35 026	Nattheim	Heidenheim	5 807	7921
12 0 34 240	Nauen, Stadt	Nauen	10 893	1550
15 2 35 320	Nauendorf	Saalkreis	1 646	4107
16 0 20 380	Nauendorf	Gotha	500	5801
16 0 43 540	Nauendorf	Weimar	198	5301
14 0 27 230	Nauenhain	Geithain	371	7231
06 4 33 009	Nauheim	Groß-Gerau	10 243	6085
14 0 31 290	Nauleis	Großenhain	216	8281
06 6 33 018	Naumburg, Stadt	Kassel	5 258	3501
15 2 28 270	Naumburg/ Saale, Stadt	Naumburg	29 724	4800
14 0 44 460	Naundorf	Pirna	369	8301
14 0 43 340	Naundorf	Oschatz	1 097	7261
14 0 15 180	Naundorf	Bischofswerda	503	8501
14 0 25 190	Naundorf	Freiberg	1 117	9201
14 0 23 260	Naundorf	Eilenburg	728	7281
12 0 23 250	Naundorf	Forst	132	7571
16 0 11 300	Naundorf	Altenburg	600	7401
14 0 32 340	Naundorf b. Roßwein	Hainichen	237	9251
12 0 27 410	Naundorf b. Schlieben	Herzberg	241	7901
15 1 24 410	Naundorf b. Seyda	Jessen	206	7901
12 0 18 430	Naundorf b. Vetschau	Calau	223	7541
07 1 37 080	Naunheim	Mayen-Koblenz	346	5441
14 0 21 370	Naunhof	Döbeln	724	7321
14 0 31 310	Naunhof	Großenhain	474	8281
14 0 30 400	Naunhof, Stadt	Grimma	4 823	7245
07 1 43 050	Nauort	Westerwaldkreis	2 098	5415
07 2 35 091	Naurath (Eifel)	Trier-Saarburg	345	5501
07 2 35 092	Naurath (Wald)	Trier-Saarburg	173	5509
07 1 32 073	Nauroth	Altenkirchen (Westerwald)	1 026	5241
16 0 14 230	Nausitz	Artern	256	4731
16 0 17 260	Nausnitz	Eisenberg	59	6521

N

4 Gemeinden in alphabetischer Ordnung mit Schlüsselnummer,
Bevölkerung und Postleitzahl am 31.12.1990

Schlüssel- nummer	Gemeinde	Kreis/Landkreis	Bevöl- kerung	Post- leitz- zahl
16 0 17 270	Nautschütz	Eisenberg	291	6521
14 0 47 270	Nauwalde	Riesa	623	8401
16 0 16 500	Nazza	Eisenach	719	5901
01 0 54 085	Nebel	Nordfriesland	949	2278
12 0 37 590	Nebelin	Perleberg	256	2911
14 0 35 410	Nebelschütz	Kamenz	940	8291
15 2 29 210	Nebra/ Unstrut, Stadt	Nebra	3 325	4820
13 0 28 290	Nechlin	Pasewalk	203	2101
14 0 40 270	Neckanitz	Meißen	429	8261
08 2 26 055	Neckarbischofsheim, Stadt	Rhein-Neckar-Kreis	3 726	6924
08 2 26 056	Neckargemünd, Stadt	Rhein-Neckar-Kreis	14 365	6903
08 2 25 064	Neckargerach	Neckar-Odenwald-Kreis	2 352	6934
06 4 31 018	Neckarsteinach, Stadt	Bergstraße	3 807	6918
08 1 25 065	Neckarsulm, Stadt	Heilbronn	22 690	7107
08 1 16 041	Neckartaillfingen	Esslingen	3 349	7441
08 1 16 042	Neckartenzlingen	Esslingen	5 804	7449
08 1 25 066	Neckarwestheim	Heilbronn	2 675	7129
08 2 25 067	Neckarzimmern	Neckar-Odenwald-Kreis	1 676	6951
16 0 33 420	Neckeroda	Rudolstadt	195	6821
13 0 25 250	Neddemin	Neubrandenburg	304	2001
15 3 14 270	Nedlitz	Burg	473	3271
15 1 47 260	Nedlitz	Zerbst	667	3401
07 1 35 068	Neef	Cochem-Zell	558	5581
15 2 15 200	Neehausen	Eisleben	334	4251
08 4 25 083	Neenstetten	Alb-Donau-Kreis	721	7901
03 3 55 026	Neetze	Lüneburg	1 933	2121
13 0 36 320	Neetzka	Strasburg	298	2151
13 0 12 210	Neetzow	Anklam	654	2141
03 2 55 030	Negenborn	Holzminde	781	3451
01 0 58 109	Negenharrie	Rendsburg-Eckernförde	326	2351
01 0 60 059	Negernbötel	Segeberg	784	2360
15 2 35 330	Nehlitz	Saalkreis	403	4101
01 0 60 060	Nehms	Segeberg	478	2361
01 0 57 053	Nehnten	Plön	249	2323
08 4 16 026	Nehren	Tübingen	3 371	7401
07 1 35 069	Nehren	Cochem-Zell	76	5594
07 2 33 048	Neichen	Daun	151	5569
14 0 30 410	Neichen	Grimma	505	7241
14 0 52 280	Neiden	Torgau	566	7291

4 Gemeinden in alphabetischer Ordnung mit Schlüsselnummer,
Bevölkerung und Postleitzahl am 31.12.1990

N

Schlüssel- nummer	Gemeinde	Kreis/Landkreis	Bevöl- kerung	Post- leit- zahl
07 2 32 087	Neidenbach	Bitburg-Prüm	847	5521
07 3 32 037	Neidenfels	Bad Dürkheim	1 016	6731
08 2 26 058	Neidenstein	Rhein-Neckar-Kreis	1 535	6921
16 0 15 780	Neidhartshausen	Bad Salzungen	382	6201
08 1 16 043	Neidlingen	Esslingen	1 722	7311
15 2 28 280	Neidschütz	Naumburg	448	4801
15 3 32 110	Neinstedt	Quedlinburg	2 359	4307
07 1 32 074	Neitersen	Altenkirchen (Westerwald)	775	5231
08 4 25 084	Nellingen	Alb-Donau-Kreis	1 600	7901
15 2 27 280	Nempitz	Merseburg	322	4201
15 2 33 170	Nemsdorf-Göhrendorf	Querfurt	1 064	4241
14 0 55 220	Nemt	Wurzen	422	7251
14 0 27 240	Nenkersdorf	Geithain	589	7231
03 4 62 009	Nenndorf	Wittmund	501	2989
12 0 41 320	Nennhausen	Rathenow	1 006	1831
09 5 77 151	Nennslingen, Markt	Weißenburg-Gunzenhausen	1 371	8837
07 1 43 051	Nentershausen	Westerwaldkreis	1 841	5431
06 6 32 013	Nentershausen	Hersfeld-Rotenburg	3 475	6446
14 0 44 470	Nentmannsdorf-Niederseidewitz	Pirna	428	8301
13 0 41 260	Neppermin	Wolgast	366	2251
14 0 30 420	Nerchau, Stadt	Grimma	2 849	7246
13 0 12 220	Nerdin	Anklam	219	2141
07 2 33 049	Nerdlen	Daun	178	5568
08 4 25 085	Nerenstetten	Alb-Donau-Kreis	321	7907
08 1 36 045	Neresheim, Stadt	Ostalbkreis	7 473	7086
01 0 62 050	Neritz	Stormarn	316	2060
16 0 43 550	Nermsdorf	Weimar	139	5301
07 2 33 050	Neroth	Daun	953	5531
09 7 75 134	Nersingen	Neu-Ulm	8 331	7916
07 3 36 065	Nerzweiler	Kusel	141	6759
12 0 15 460	Neschholz	Belzig	147	1821
14 0 14 520	Neschwitz	Bautzen	1 951	8601
13 0 16 260	Nesow	Gadebusch	259	2731
15 2 23 100	Nessa	Hohenmölsen	1 080	4851
03 4 52 018	Nesse, Flecken	Aurich	1 455	2988
09 7 77 153	Nesselwang, Markt	Ostallgäu	3 664	8964
05 9 70 032	Netphen	Siegen-Wittgenstein	23 293	5902
12 0 40 370	Nettelbeck	Pritzwalk	200	1921
01 0 57 054	Nettelsee	Piön	354	2309

N

4 Gemeinden in alphabetischer Ordnung mit Schlüsselnummer,
Bevölkerung und Postleitzahl am 31.12.1990

Schlüssel- nummer	Gemeinde	Kreis/Landkreis	Bevöl- kerung	Post- leitz- zahl
05 3 66 032	Nettersheim	Euskirchen	6 593	5376
05 1 66 016	Nettetal, Stadt	Viersen	38 820	4054
15 3 25 290	Nettgau	Klötze	367	3581
12 0 33 310	Nettgendorf	Luckenwalde	136	1711
07 1 41 093	Netzbach	Rhein-Lahn-Kreis	305	6251
12 0 35 470	Netzeband	Neuruppin	193	1951
12 0 17 330	Netzen	Brandenburg	681	1801
12 0 37 600	Netzow	Perleberg	323	2901
14 0 46 160	Netzschkau, Stadt	Reichenbach	4 563	9804
13 0 35 180	Neu Bartelshagen	Stralsund	450	2301
13 0 17 320	Neu Boltenhagen	Greifswald	678	2201
03 3 54 019	Neu Darchau	Lüchow-Dannenberg	1 348	3139
01 0 58 111	Neu Duvenstedt	Rendsburg-Eckernförde	123	2371
12 0 38 350	Neu Fahrland	Potsdam	880	1501
13 0 39 340	Neu Gaarz	Waren	152	2061
12 0 24 300	Neu Golm	Fürstenwalde	277	1241
13 0 21 600	Neu Gülze	Hagenow	477	2831
13 0 22 510	Neu Kalß	Ludwigslust	2 090	2807
15 2 11 260	Neu Königsau	Aschersleben	432	4321
13 0 12 250	Neu Kosenow	Anklam	622	2141
12 0 31 390	Neu Lübbenau	Lübben	468	7551
12 0 42 370	Neu Mahlsch	Seelow	63	1211
13 0 23 240	Neu Poserin	Lübz	820	2861
03 3 53 026	Neu Wulmstorf	Harburg	15 466	2153
12 0 31 400	Neu Zauche	Lübben	934	7551
12 0 24 310	Neu Zittau	Fürstenwalde	1 354	1251
06 4 34 007	Neu-Anspach	Hochtaunuskreis	11 105	6392
07 1 33 069	Neu-Bamberg	Bad Kreuznach	904	6551
06 6 36 009	Neu-Eichenberg	Werra-Meißner-Kreis	1 975	3433
13 0 37 250	Neu-Heinde	Teterow	376	2051
06 4 38 009	Neu-Isenburg, Stadt	Offenbach	35 768	6078
13 0 36 340	Neu-Käbelich	Strasburg	122	2151
13 0 15 270	Neu-Kentzlin	Demmin	229	2031
09 7 75 135	Neu-Ulm, Stadt	Neu-Ulm	46 264	7910
12 0 36 310	Neu-Vehlefanz	Oranienburg	199	1421
09 3 77 142	Neualbenreuth, Markt	Tirschenreuth	1 484	8591
12 0 42 360	Neubarnim	Seelow	327	1211
01 0 59 062	Neuberend	Schleswig-Flensburg	968	2381
06 4 35 020	Neuberg	Main-Kinzig-Kreis	4 894	6451

4 Gemeinden in alphabetischer Ordnung mit Schlüsselnummer,
Bevölkerung und Postleitzahl am 31.12.1990

N

Schlüssel- nummer	Gemeinde	Kreis/Landkreis	Bevöl- kerung	Post- leitz- zahl
09 1 87 154	Neubeuern, Markt	Rosenheim	3 711	8201
09 1 84 146	Neubiberg	München	10 119	8014
03 4 54 037	Neubörger	Emsland	1 361	2991
13 0 02 000	Neubrandenburg, Stadt	Stadtkreis	89 284	2000
12 0 14 510	Neubrück/ Spree	Beeskow	370	1231
16 0 28 390	Neubrunn	Meiningen	661	6101
09 6 79 164	Neubrunn, Markt	Würzburg	2 180	8702
13 0 13 220	Neubukow, Stadt	Bad Doberan	5 018	2567
08 2 35 047	Neubulach, Stadt	Calw	4 368	7265
09 2 75 133	Neuburg a. Inn	Passau	3 428	8399
09 1 85 149	Neuburg a.d. Donau, Stadt	Neuburg-Schrobenhausen	25 474	8858
09 7 74 162	Neuburg a.d. Kammel, Markt	Günzburg	2 914	8909
07 3 34 021	Neuburg am Rhein	Germersheim	2 513	6729
13 0 40 230	Neuburg-Steinhausen	Wismar	1 609	2401
12 0 13 350	Neuburxdorf	Bad Liebenwerda	712	7901
09 1 77 131	Neuching	Erding	1 676	8059
08 1 25 068	Neudenu, Stadt	Heilbronn	4 682	6956
16 0 18 420	Neudietendorf	Erfurt	2 692	5103
15 3 32 120	Neudorf	Quedlinburg	720	4301
14 0 11 180	Neudorf	Annaberg	2 884	9314
01 0 58 110	Neudorf-Bornstein	Rendsburg-Eckernförde	915	2303
14 0 14 530	Neudorf/ Spree	Bautzen	513	8601
09 4 77 142	Neudrossenfeld	Kulmbach	3 162	8581
12 0 20 240	Neuehütte	Eberswalde	94	1301
12 0 15 470	Neuehütten	Belzig	199	1821
14 0 38 320	Neueibau	Löbau	786	8701
15 3 36 450	Neuekrug	Salzwedel	183	3561
16 0 40 210	Neuenbau	Sonneberg	457	6401
16 0 34 320	Neuenbeuthen	Saalfeld	98	6801
01 0 61 073	Neuenbrook	Steinburg	603	2211
08 2 36 043	Neuenbürg, Stadt	Enzkreis	7 366	7540
08 3 15 076	Neuenburg am Rhein, Stadt	Breisgau-Hochschwarzwald	8 619	7844
01 0 56 037	Neuendeich	Pinneberg	428	2082
09 5 71 180	Neuendettelsau	Ansbach	6 996	8806
07 2 32 272	Neuendorf	Bitburg-Prüm	119	5541
16 0 44 390	Neuendorf	Worbis	559	5601
15 3 25 300	Neuendorf	Klötze	379	3581
09 6 77 164	Neuendorf	Main-Spessart	873	8781
12 0 36 290	Neuendorf	Oranienburg	168	1401

Schlüssel- nummer	Gemeinde	Kreis/Landkreis	Bevöl- kerung	Post- leitzahl
12 0 19 560	Neuendorf	Cottbus	300	7521
13 0 14 200	Neuendorf	Bützow	120	2621
13 0 19 170	Neuendorf	Grimmen	563	2321
13 0 38 190	Neuendorf A	Ueckermünde	165	2111
15 3 16 440	Neuendorf a. Damm	Gardelegen	281	3591
12 0 31 370	Neuendorf am See	Lübben	259	7551
13 0 12 230	Neuendorf B	Anklam	228	2141
12 0 15 480	Neuendorf b. Brück	Belzig	316	1821
01 0 61 074	Neuendorf b. Elmshorn	Steinburg	884	2200
01 0 61 075	Neuendorf b. Wilster	Steinburg	390	2213
12 0 24 290	Neuendorf im Sande	Fürstenwalde	360	1241
16 0 25 430	Neuengönna	Jena	532	6901
01 0 60 061	Neuengörs	Segeberg	634	2361
12 0 12 310	Neuenhagen	Bad Freienwalde	1 090	1311
12 0 45 260	Neuenhagen b. Berlin	Strausberg	11 242	1272
03 4 56 014	Neuenhaus, Stadt	Grafschaft Bentheim	8 217	4458
16 0 16 510	Neuenhof	Eisenach	778	5901
15 3 20 430	Neuenhofe	Haldensleben	697	3241
13 0 17 330	Neuenkirchen	Greifswald	1 236	2201
13 0 25 270	Neuenkirchen	Neubrandenburg	556	2001
13 0 12 240	Neuenkirchen	Anklam	352	2141
13 0 32 280	Neuenkirchen	Rügen	541	2331
03 3 58 017	Neuenkirchen	Soltau-Fallingb.ostel	5 219	3044
03 3 52 038	Neuenkirchen	Cuxhaven	1 343	2179
03 2 51 028	Neuenkirchen	Diepholz	814	2831
01 0 51 075	Neuenkirchen	Dithmarschen	917	2241
03 3 59 033	Neuenkirchen	Stade	707	2152
05 5 66 060	Neuenkirchen	Steinfurt	11 773	4445
03 4 59 027	Neuenkirchen	Osnabrück	3 406	4553
03 4 60 007	Neuenkirchen (Oldenburg)	Vechta	6 453	2846
09 4 77 143	Neuenmarkt	Kulmbach	2 884	8655
05 9 62 048	Neuenrade, Stadt	Märkischer Kreis	11 679	5982
14 0 45 310	Neuensalz	Plauen	683	9901
08 1 25 069	Neuenstadt am Kocher, Stadt	Heilbronn	8 081	7106
06 6 32 014	Neuenstein	Hersfeld-Rotenburg	3 066	6431
08 1 26 058	Neuenstein, Stadt	Hohenlohekreis	5 730	7113
13 0 36 330	Neuensund	Strasburg	180	2151
06 6 34 016	Neuental	Schwalm-Eder-Kreis	3 459	3585
08 3 36 060	Neuenweg	Lörrach	379	7861

4 Gemeinden in alphabetischer Ordnung mit Schlüsselnummer,
Bevölkerung und Postleitzahl am 31.12.1990

N

Schlüssel- nummer	Gemeinde	Kreis/Landkreis	Bevöl- kerung	Post- leitz- zahl
07 2 32 088	Neuerburg, Stadt	Bitburg-Prüm	1 728	5528
07 1 40 101	Neuerkirch	Rhein-Hunsrück-Kreis	220	6541
15 3 21 110	Neuermark-Lübars	Havelberg	411	3521
15 1 24 420	Neuerstadt	Jessen	172	7901
09 1 78 145	Neufahrn b. Freising	Freising	15 137	8056
09 2 74 153	Neufahrn f. NB	Landshut	3 274	8301
01 0 51 076	Neufeld	Dithmarschen	676	2221
01 0 51 077	Neufelderkoog	Dithmarschen	154	2221
15 3 25 310	Neuferchau	Klötze	446	3581
08 1 16 046	Neuffen, Stadt	Esslingen	5 743	7442
08 4 37 082	Neufra	Sigmaringen	1 881	7458
09 2 74 154	Neufraunhofen	Landshut	990	8311
15 1 12 190	Neugattersleben	Bernburg	1 060	4351
16 0 21 240	Neugernsdorf	Greiz	197	6601
14 0 38 330	Neugersdorf, Stadt	Löbau	7 676	8706
12 0 25 390	Neuglobsow	Gransee	492	1431
12 0 20 250	Neugrimnitz	Eberswalde	84	1301
07 1 43 052	Neuhäusel	Westerwaldkreis	1 768	5411
12 0 42 350	Neuhardenberg	Seelow	3 682	1214
03 4 62 010	Neuharlingensiel	Wittmund	1 066	2943
03 3 52 039	Neuhaus (Oste), Flecken	Cuxhaven	1 305	2179
09 2 75 134	Neuhaus a. Inn	Passau	3 147	8399
16 0 30 210	Neuhaus a. Rennweg, Stadt	Neuhaus a. Rennweg	7 708	6420
09 5 74 140	Neuhaus a.d. Pegnitz, Markt	Nürnberger Land	3 097	8574
16 0 40 220	Neuhaus-Schierschnitz	Sonneberg	2 563	6403
13 0 21 610	Neuhaus/ Elbe	Hagenow	2 058	2840
12 0 19 570	Neuhausen	Cottbus	358	7501
08 2 36 044	Neuhausen	Enzkreis	4 597	7531
08 1 16 047	Neuhausen auf den Fildern	Esslingen	10 851	7303
08 3 27 038	Neuhausen ob Eck	Tuttlingen	3 295	7201
14 0 39 190	Neuhausen/ Erzgeb.	Marienberg	2 575	9336
07 2 32 273	Neuheilenbach	Bitburg-Prüm	229	5541
12 0 28 300	Neuheim	Jüterbog	334	1701
07 3 35 028	Neuhemsbach	Kaiserslautern	616	6751
06 6 31 018	Neuhof	Fulda	10 651	6404
13 0 21 620	Neuhof	Hagenow	279	2821
03 2 54 025	Neuhof	Hildesheim	483	3201
09 5 75 152	Neuhof a.d. Zenn, Markt	Neustadt a.d.Aisch-Bad Windsheim	1 846	8501
12 0 28 310	Neuhof b. Zinna	Jüterbog	155	1701

Schlüssel- nummer	Gemeinde	Kreis/Landkreis	Bevöl- kerung	Post- leitz- zahl
07 3 38 020	Neuhofen	Ludwigshafen	7 215	6708
12 0 36 300	Neuholland	Oranienburg	673	1401
09 6 77 165	Neuhütten	Main-Spessart	1 202	8771
07 2 35 093	Neuhütten	Trier-Saarburg	831	5509
13 0 24 180	Neukalen, Stadt	Malchin	2 602	2043
03 4 57 015	Neukamperfehn	Leer	1 280	2954
14 0 16 320	Neukieritzsch	Borna	4 184	7207
14 0 35 420	Neukirch	Kamenz	529	8291
08 4 35 042	Neukirch	Bodenseekreis	2 243	7995
14 0 15 190	Neukirch/ Lausitz	Bischofswerda	6 291	8505
14 0 16 330	Neukirchen	Borna	1 496	7201
14 0 25 200	Neukirchen	Freiberg	809	9201
01 0 55 031	Neukirchen	Ostholstein	1 029	2442
01 0 54 086	Neukirchen	Nordfriesland	1 189	2268
09 2 78 154	Neukirchen	Straubing-Bogen	1 649	8441
16 0 16 520	Neukirchen	Eisenach	533	5901
09 3 72 144	Neukirchen b. Hl. Blut, Markt	Cham	4 257	8497
09 3 71 141	Neukirchen b. Sulzbach-Rosenberg	Amberg-Sulzbach	2 856	8459
09 2 75 135	Neukirchen vorm Wald	Passau	2 245	8391
06 6 34 017	Neukirchen, Stadt	Schwalm-Eder-Kreis	7 095	3579
09 3 76 146	Neukirchen-Balbini, Markt	Schwandorf	1 239	8469
05 1 70 028	Neukirchen-Vluyn, Stadt	Wesel	26 591	4133
15 3 31 570	Neukirchen/ Altmark	Osterburg	313	3551
14 0 18 260	Neukirchen/ Erzgeb.	Chemnitz	5 300	9124
14 0 54 180	Neukirchen/ Pleiße	Werdau	3 555	9632
13 0 40 240	Neukloster, Stadt	Wismar	4 743	2405
12 0 11 440	Neukünkendorf	Angermünde	304	1321
12 0 12 320	Neuküstrinchen	Bad Freienwalde	286	1311
13 0 18 230	Neuleben	Grevesmühlen	264	2442
03 4 54 038	Neulehe	Emsland	566	2991
07 3 32 038	Neuleiningen	Bad Dürkheim	780	6719
08 1 36 046	Neuler	Ostalbkreis	2 696	7096
12 0 12 330	Neulewin	Bad Freienwalde	739	1311
12 0 12 340	Neulietzegöricke	Bad Freienwalde	301	1311
15 3 31 580	Neulingen	Osterburg	113	3551
08 2 36 073	Neulingen	Enzkreis	5 116	7531
12 0 25 400	Neulögow	Gransee	257	1431
12 0 25 410	Neulöwenberg	Gransee	753	1431
08 2 26 059	Neulußheim	Rhein-Neckar-Kreis	5 266	6823

4 Gemeinden in alphabetischer Ordnung mit Schlüsselnummer,
Bevölkerung und Postleitzahl am 31.12.1990

N

Schlüssel- nummer	Gemeinde	Kreis/Landkreis	Bevöl- kerung	Post- leit- zahl
07 2 31 092	Neumagen-Dhron	Bernkastel-Wittlich	2 408	5507
14 0 46 170	Neumark	Reichenbach	2 004	9805
16 0 43 560	Neumark, Stadt	Weimar	580	5301
09 3 73 147	Neumarkt i.d. OPf., Stadt	Neumarkt i.d. OPf.	35 551	8430
09 1 83 129	Neumarkt-Sankt Veit, Stadt	Mühlendorf a. Inn	5 617	8267
16 0 21 250	Neumühle/ Elster	Greiz	520	6601
01 0 04 000	Neumünster, Stadt	Kreisfreie Stadt	80 743	2350
09 3 76 147	Neunburg vorm Wald, Stadt	Schwandorf	7 560	8462
16 0 35 330	Neundorf	Schleiz	351	6551
16 0 19 350	Neundorf	Gera	98	6501
16 0 27 230	Neundorf	Lobenstein	803	6851
14 0 45 320	Neundorf	Plauen	1 011	9901
14 0 11 190	Neundorf	Annaberg	843	9301
15 3 39 150	Neundorf/ Anhalt	Staßfurt	2 295	3251
16 0 26 330	Neunheilingen	Langensalza	597	5821
16 0 32 310	Neunhofen	Pößneck	620	6711
07 1 43 270	Neunkhausen	Westerwaldkreis	885	5241
08 2 25 068	Neunkirchen	Neckar-Odenwald-Kreis	1 624	6951
07 2 31 093	Neunkirchen	Bernkastel-Wittlich	147	5509
07 1 43 271	Neunkirchen	Westerwaldkreis	482	5439
09 6 76 143	Neunkirchen	Miltenberg	1 348	8761
05 9 70 036	Neunkirchen	Siegen-Wittgenstein	14 461	5908
09 4 74 154	Neunkirchen a. Brand, Markt	Forchheim	6 651	8524
09 5 74 141	Neunkirchen a. Sand	Nürnberger Land	4 398	8567
07 3 36 066	Neunkirchen am Potzberg	Kusel	466	6791
10 0 43 114	Neunkirchen, Kreisstadt	Neunkirchen	51 536	6680
05 3 82 040	Neunkirchen-Seelscheid	Rhein-Sieg-Kreis	16 860	5206
09 1 71 125	Neuötting, Stadt	Altötting	8 129	8265
12 0 18 440	Neupetershain	Calau	2 091	7530
15 2 22 240	Neuplatendorf	Hettstedt	209	4271
07 3 34 022	Neupotz	Germersheim	1 558	6729
12 0 12 370	Neureetz	Bad Freienwalde	381	1311
09 2 72 136	Neureichenau	Freyung-Grafenau	4 312	8391
09 1 84 132	Neuried	München	5 998	8027
08 3 17 151	Neuried	Ortenaukreis	7 714	7607
12 0 11 450	Neurochiltz	Angermünde	139	1321
16 0 13 390	Neuroda	Arnstadt	188	5211
12 0 12 380	Neurüdnitz	Bad Freienwalde	294	1311
12 0 35 480	Neuruppin, Stadt	Neuruppin	26 925	1950

N

4 Gemeinden in alphabetischer Ordnung mit Schlüsselnummer,
Bevölkerung und Postleitzahl am 31.12.1990

Schlüssel- nummer	Gemeinde	Kreis/Landkreis	Bevöl- kerung	Post- leitz- zahl
09 7 72 184	Neusäß, Stadt	Augsburg	20 332	8902
14 0 38 340	Neusalza-Spremberg, Stadt	Löbau	2 848	8713
09 2 72 146	Neuschönau	Freyung-Grafenau	2 297	8351
03 4 62 011	Neuschoo	Wittmund	1 154	2941
12 0 38 360	Neuseddin	Potsdam	3 159	1514
16 0 13 400	Neusiß	Arnstadt	415	5211
16 0 33 430	Neusitz	Rudolstadt	298	6821
09 5 71 181	Neusitz	Ansbach	1 565	8801
09 3 77 143	Neusorg	Tirschenreuth	2 215	8591
14 0 41 230	Neusorge	Niesky	185	8921
05 1 62 024	Neuss, Stadt	Neuss	147 019	4040
14 0 52 290	Neußen	Torgau	299	7291
14 0 34 310	Neustadt	Hoyerswerda	390	7701
16 0 44 400	Neustadt	Worbis	750	5601
06 5 34 016	Neustadt (Hessen), Stadt	Marburg-Biedenkopf	8 714	3577
07 1 38 044	Neustadt (Wied)	Neuwied	5 645	5466
09 3 74 140	Neustadt a. Kulm, Stadt	Neustadt a.d. Waldnaab	1 368	8581
09 6 77 166	Neustadt a. Main	Main-Spessart	1 383	8771
09 5 75 153	Neustadt a.d. Aisch, Stadt	Neustadt a.d.Aisch-Bad Windsheim	11 484	8530
09 2 73 152	Neustadt a.d. Donau, Stadt	Kelheim	10 283	8425
09 3 74 139	Neustadt a.d. Waldnaab, Stadt	Neustadt a.d. Waldnaab	5 654	8482
16 0 24 210	Neustadt am Rennsteig	Ilmenau	1 369	6314
03 2 53 011	Neustadt am Rübenberge, Stadt	Hannover	39 532	3057
07 3 16 000	Neustadt an der Weinstraße, Stadt ...	Kreisfreie Stadt	51 988	6730
09 4 73 151	Neustadt b. Coburg, Stadt	Coburg	16 867	8632
01 0 55 032	Neustadt in Holstein, Stadt	Ostholstein	14 779	2430
14 0 50 210	Neustadt in Sachsen, Stadt	Sebnitz	11 572	8355
13 0 22 530	Neustadt-Glewe, Stadt	Ludwigslust	7 397	2808
12 0 30 450	Neustadt/ Dosse, Stadt	Kyritz	3 403	1900
16 0 31 430	Neustadt/ Harz	Nordhausen	1 076	5501
16 0 32 320	Neustadt/ Orla, Stadt	Pößneck	9 781	6710
14 0 13 120	Neustadt/ Vogtl.	Auerbach	1 049	9704
07 1 43 272	Neustadt/ Westerwald	Westerwaldkreis	461	5439
16 0 16 530	Neustädt	Eisenach	352	5901
08 4 16 049	Neustetten	Tübingen	2 599	7401
13 0 26 360	Neustrelitz, Stadt	Neustrelitz	26 124	2080
09 3 75 174	Neutraubling, Stadt	Regensburg	10 676	8402
12 0 42 390	Neutrebbin	Seelow	1 150	1213
15 2 35 340	Neutz-Lettewitz	Saalkreis	988	4101

4 Gemeinden in alphabetischer Ordnung mit Schlüsselnummer,
Bevölkerung und Postleitzahl am 31.12.1990

N

Schlüssel- nummer	Gemeinde	Kreis/Landkreis	Bevöl- kerung	Post- leitzahl
15 3 30 180	Neuwegerleben	Oschersleben	531	3231
08 2 35 050	Neuweiler	Calw	2 709	7266
07 1 38 045	Neuwied, Stadt	Neuwied	62 075	5450
14 0 34 320	Neuwiese	Hoyerswerda	605	7701
01 0 58 112	Neuwittenbek	Rendsburg-Eckernförde	1 188	2303
14 0 51 150	Neuwürschnitz	Stollberg	3 039	9151
12 0 21 240	Neuzelle	Eisenhüttenstadt	1 999	1222
13 0 25 280	Neverin	Neubrandenburg	661	2001
01 0 60 062	Neversdorf	Segeberg	633	2361
07 2 35 094	Newel	Trier-Saarburg	2 377	5501
12 0 22 400	Nexdorf	Finsterwalde	218	7971
07 1 40 102	Ney	Rhein-Hunsrück-Kreis	367	5401
12 0 15 500	Nichel	Belzig	295	1821
07 1 37 081	Nickenich	Mayen-Koblenz	3 365	5477
14 0 47 300	Nickritz	Riesa	619	8401
06 4 40 016	Nidda, Stadt	Wetteraukreis	17 342	6478
06 4 40 017	Niddatal, Stadt	Wetteraukreis	8 347	6361
06 4 35 021	Nidderau, Stadt	Main-Kinzig-Kreis	15 639	6369
05 3 58 044	Nideggen, Stadt	Düren	8 717	5168
12 0 33 320	Niebel	Luckenwalde	179	1711
12 0 33 330	Niebelhorst	Luckenwalde	72	1711
12 0 33 340	Niebendorf-Heinsdorf	Luckenwalde	508	1701
01 0 54 087	Nieblum	Nordfriesland	689	2270
01 0 54 088	Niebüll, Stadt	Nordfriesland	6 809	2260
01 0 59 147	Nieby	Schleswig-Flensburg	249	2342
13 0 28 300	Nieden	Pasewalk	242	2101
06 6 34 018	Niedenstein, Stadt	Schwalm-Eder-Kreis	4 973	3501
07 1 40 105	Nieder Kostenz	Rhein-Hunsrück-Kreis	187	6544
07 3 39 041	Nieder-Hilbersheim	Mainz-Bingen	493	6531
14 0 41 240	Nieder-Neundorf	Niesky	331	8921
07 3 39 042	Nieder-Olm	Mainz-Bingen	6 819	6501
14 0 41 250	Nieder-Seifersdorf	Niesky	857	8921
07 3 31 051	Nieder-Wiesen	Alzey-Worms	592	6509
07 1 43 273	Niederahr	Westerwaldkreis	713	5431
09 2 74 156	Niederalchbach	Landshut	2 693	8301
07 3 36 067	Niederalben	Kusel	404	6799
14 0 54 190	Niederalbertsdorf	Werdau	609	9621
09 2 71 138	Niederalteich	Deggendorf	1 712	8351
14 0 40 280	Niederau	Meißen	2 180	8254

N

4 Gemeinden in alphabetischer Ordnung mit Schlüsselnummer,
Bevölkerung und Postleitzahl am 31.12.1990

Schlüssel- nummer	Gemeinde	Kreis/Landkreis	Bevöl- kerung	Post- leitzahl
06 6 32 015	Niederaula	Hersfeld-Rotenburg	5 308	6434
07 1 41 094	Niederbachheim	Rhein-Lahn-Kreis	228	5429
09 1 83 130	Niederbergkirchen	Mühlendorf a. Inn	1 137	8267
14 0 25 210	Niederbobritzsch	Freiberg	1 644	9212
16 0 45 240	Niederböhmersdorf	Zeulenroda	360	6571
16 0 39 310	Niederbösa	Sondershausen	166	5401
07 1 38 047	Niederbreitbach	Neuwied	1 312	5451
07 1 34 057	Niederbrombach	Birkenfeld	527	6581
07 1 40 104	Niederburg	Rhein-Hunsrück-Kreis	700	6531
14 0 58 230	Niedererwitz	Zwickau	534	9501
14 0 38 350	Niedererzsch	Löbau	1 366	8701
14 0 51 160	Niederdorf	Stollberg	1 278	9154
06 4 35 022	Niederdorfelden	Main-Kinzig-Kreis	3 004	6369
16 0 29 360	Niederdorf	Mühlhausen	1 445	5701
07 1 32 075	Niederdreisbach	Altenkirchen (Westerwald)	997	5241
07 1 31 054	Niederdürenbach	Ahrweiler	924	5476
07 1 43 053	Niederelbert	Westerwaldkreis	1 631	5431
07 1 43 054	Niedererbach	Westerwaldkreis	840	5431
08 3 26 041	Niedereschach	Schwarzwald-Baar-Kreis	4 936	7732
07 1 37 217	Niederfell	Mayen-Koblenz	1 069	5401
12 0 20 260	Niederfinow	Eberswalde	675	1301
07 1 32 076	Niederfischbach	Altenkirchen (Westerwald)	4 615	5241
14 0 20 330	Niederfrauendorf	Dippoldiswalde	203	8231
14 0 18 270	Niederfrohna	Chemnitz	2 304	9106
09 4 73 153	Niederfüllbach	Coburg	1 319	8631
16 0 31 700	Niedergebra	Nordhausen	981	5501
07 2 32 089	Niedergeckler	Bitburg-Prüm	60	5529
12 0 28 320	Niedergörsdorf	Jüterbog	1 210	1701
14 0 43 360	Niedergoseln	Oschatz	1 020	7261
14 0 27 250	Niedergräfenhain	Geithain	501	7231
16 0 43 570	Niedergrunstedt	Weimar	316	5301
14 0 14 540	Niedergurig	Bautzen	730	8601
07 1 34 058	Niederhambach	Birkenfeld	336	6581
07 1 33 070	Niederhausen	Bad Kreuznach	572	6551
07 3 33 050	Niederhausen an der Appel	Donnersbergkreis	288	6761
07 3 39 040	Niederheimbach	Mainz-Bingen	852	6531
07 1 38 048	Niederhofen	Neuwied	214	5419
07 3 37 055	Niederhorbach	Südliche Weinstraße	383	6749
07 1 34 059	Niederhosenbach	Birkenfeld	347	6581

4 Gemeinden in alphabetischer Ordnung mit Schlüsselnummer,
Bevölkerung und Postleitzahl am 31.12.1990

N

Schlüssel- nummer	Gemeinde	Kreis/Landkreis	Bevöl- kerung	Post- leitzahl-
07 1 32 077	Niederirsen	Altenkirchen (Westerwald)	107	5249
12 0 42 400	Niederjesar	Seelow	264	1211
14 0 14 550	Niederkaina	Bautzen	517	8601
05 3 82 044	Niederkassel, Stadt	Rhein-Sieg-Kreis	29 240	5216
07 3 35 029	Niederkirchen	Kaiserslautern	1 966	6751
07 3 32 039	Niederkirchen bei Deidesheim	Bad Dürkheim	1 951	6701
16 0 33 440	Niederkrossen	Rudolstadt	331	6821
05 1 66 020	Niederkrüchten	Viersen	11 183	4055
07 1 40 106	Niederkumbd	Rhein-Hunsrück-Kreis	215	6540
03 4 54 039	Niederlangen	Emsland	1 007	4471
07 2 32 276	Niederlauch	Bitburg-Prüm	39	5544
09 6 73 146	Niederlauer	Rhön-Grabfeld	1 504	8741
14 0 39 200	Niederlauterstein	Marienberg	574	9341
12 0 29 340	Niederlehme	Königs Wusterhausen	2 934	1607
14 0 18 280	Niederlichtenau	Chemnitz	1 337	9101
14 0 40 290	Niederlommatzsch	Meißen	326	8251
14 0 28 080	Niederlungwitz	Glauchau	1 576	9611
07 3 35 030	Niedermohr	Kaiserslautern	1 604	6791
07 3 33 051	Niedermoschel	Donnersbergkreis	457	6761
14 0 58 240	Niedermülsen	Zwickau	409	9501
09 3 76 148	Niedermurach	Schwandorf	1 355	8471
09 6 76 144	Niedernberg	Miltenberg	3 820	8751
15 3 45 210	Niederndodeleben	Wolmirstedt	2 335	3107
16 0 19 360	Niederndorf	Gera	514	6501
07 1 41 095	Niederneisen	Rhein-Lahn-Kreis	1 337	6251
08 1 26 060	Niedernhall, Stadt	Hohenlohekreis	3 553	7119
06 4 39 011	Niedernhausen	Rheingau-Taunus-Kreis	13 333	6272
16 0 18 670	Niedernissa	Erfurt	386	5101
03 2 57 025	Niedernwöhren	Schaumburg	1 733	3066
14 0 56 140	Niederoderwitz	Zittau	3 628	8808
07 2 31 095	Niederöfflingen	Bernkastel-Wittlich	425	5561
16 0 44 410	Niederorschel	Worbis	2 798	5606
07 3 37 056	Niederotterbach	Südliche Weinstraße	252	6749
07 2 32 277	Niederpierscheid	Bitburg-Prüm	43	5523
16 0 19 370	Niederpöllnitz	Gera	1 480	6501
07 2 32 090	Niederraden	Bitburg-Prüm	62	5529
16 0 12 230	Niederreißen	Apolda	223	5321
09 7 78 177	Niederrieden	Unterallgäu	1 120	8941
15 2 37 340	Niederröblingen/ Helme	Sangerhausen	497	4701

Schlüssel- nummer	Gemeinde	Kreis/Landkreis	Bevöl- kerung	Post- leitzahl-
07 1 43 274	Niederroßbach	Westerwaldkreis	683	5439
16 0 12 240	Niederroßla	Apolda	1 072	5321
16 0 31 440	Niedersachswerfen	Nordhausen	3 712	5506
14 0 39 210	Niedersaida	Marienberg	329	9341
07 1 43 275	Niedersayn	Westerwaldkreis	197	5419
07 2 31 096	Niederscheidweiler	Bernkastel-Wittlich	258	5561
07 3 40 033	Niederschlettenbach	Pirmasens	365	6749
16 0 36 200	Niederschmalkalden	Schmalkalden	857	6081
14 0 39 220	Niederschmiedeberg	Marienberg	431	9341
14 0 25 220	Niederschöna	Freiberg	1 137	9201
09 7 79 192	Niederschönenfeld	Donau-Ries	1 153	8851
07 1 40 107	Niedersohren	Rhein-Hunsrück-Kreis	321	6543
16 0 39 320	Niederspier	Sondershausen	401	5401
07 2 33 052	Niederstadtfeld	Daun	506	5531
07 3 36 068	Niederstaußenbach	Kusel	294	6791
07 2 32 091	Niederstedem	Bitburg-Prüm	194	5521
14 0 27 260	Niedersteinbach	Geithain	713	7231
07 1 32 078	Niedersteinebach	Altenkirchen (Westerwald)	208	5453
08 1 28 082	Niederstetten, Stadt	Main-Tauber-Kreis	5 394	6994
08 1 35 027	Niederstotzingen, Stadt	Heidenheim	4 326	7908
14 0 21 380	Niederstrieß	Döbeln	890	7301
16 0 43 580	Niedersynderstedt	Weimar	165	5301
07 1 40 108	Niedert	Rhein-Hunsrück-Kreis	126	5449
09 1 83 131	Niedertaufkirchen	Mühlendorf a. Inn	1 118	8267
07 1 41 096	Niedertiefenbach	Rhein-Lahn-Kreis	206	5429
16 0 12 250	Niedertrebra	Apolda	945	5321
09 2 79 130	Niederviehbach	Dingolfing-Landau	1 956	8311
07 1 41 097	Niederwallmenach	Rhein-Lahn-Kreis	396	5429
07 1 38 050	Niederwambach	Neuwied	441	5231
07 1 40 109	Niederweiler	Rhein-Hunsrück-Kreis	320	6547
07 2 32 092	Niederweiler	Bitburg-Prüm	101	5521
07 2 32 093	Niederweis	Bitburg-Prüm	238	5521
12 0 15 510	Niederwerbig	Belzig	159	1821
09 6 78 160	Niederwerrn	Schweinfurt	6 499	8721
07 1 37 218	Niederwerth	Mayen-Koblenz	1 257	5414
14 0 24 290	Niederwiesa	Flöha	3 590	9387
16 0 13 410	Niederwillingen	Arnstadt	782	5211
14 0 28 100	Niederwinkel	Glauchau	215	9611
09 2 78 159	Niederwinkling	Straubing-Bogen	1 858	8351

4 Gemeinden in alphabetischer Ordnung mit Schlüsselnummer,
Bevölkerung und Postleitzahl am 31.12.1990

N

Schlüssel- nummer	Gemeinde	Kreis/Landkreis	Bevöl- kerung	Post- leitz- zahl
07 1 34 060	Niederwörresbach	Birkenfeld	1 053	6584
14 0 51 170	Niederwürschnitz	Stollberg	3 557	9155
05 3 58 048	Niederzier	Düren	12 199	5162
16 0 43 590	Niederzimmern	Weimar	813	5301
07 1 31 055	Niederzissen	Ahrweiler	2 323	5476
08 2 36 046	Niefen-Öschelbronn	Enzkreis	10 107	7532
15 3 14 280	Niegripp	Burg	924	3271
05 7 62 028	Nieheim, Stadt	Höxter	6 725	3493
07 2 32 094	Niehl	Bitburg-Prüm	74	5525
13 0 31 250	Niekrenz	Rostock	295	2556
15 3 17 160	Nielebock	Genthin	281	3281
15 2 35 350	Niemberg	Saalkreis	1 162	4108
12 0 15 520	Niemegk, Stadt	Belzig	2 503	1824
12 0 47 220	Niemerlang	Wittstock	290	1931
03 1 52 017	Niemetal	Göttingen	1 456	3402
12 0 43 330	Niemtsch	Senftenberg	194	7801
01 0 58 113	Nienborstel	Rendsburg-Eckernförde	557	2371
01 0 61 076	Nienbützel	Steinburg	140	2211
03 2 56 022	Nienburg (Weser), Stadt	Nienburg (Weser)	30 710	3070
15 1 12 200	Nienburg/ Saale, Stadt	Bernburg	5 501	4352
15 3 25 320	Niendorf	Klötze	291	3571
12 0 32 370	Niendorf	Luckau	104	7961
13 0 22 550	Niendorf	Ludwigslust	341	2801
13 0 18 240	Niendorf	Grevesmühlen	272	2441
01 0 53 094	Niendorf bei Berkenthin	Herzogtum Lauenburg	145	2419
01 0 53 095	Niendorf/ Stecknitz	Herzogtum Lauenburg	504	2411
03 3 51 018	Nienhagen	Celle	5 322	3101
15 3 19 260	Nienhagen	Halberstadt	575	3231
13 0 13 230	Nienhagen, Ostseebad	Bad Doberan	677	2561
03 2 57 026	Nienstädt	Schaumburg	4 565	3065
15 2 37 350	Nienstedt	Sangerhausen	480	4701
01 0 62 051	Nienwohld	Stormarn	406	2061
13 0 35 190	Niepars	Stralsund	1 753	2301
07 2 31 504	Niersbach	Bernkastel-Wittlich	674	5561
07 3 39 043	Nierstein	Mainz-Bingen	6 287	6505
01 0 59 148	Niesgrau	Schleswig-Flensburg	536	2342
14 0 47 310	Nieska	Riesa	248	8401
14 0 41 260	Niesky, Stadt	Niesky	12 161	8920
06 6 33 019	Nieste	Kassel	1 483	3501

N

4 Gemeinden in alphabetischer Ordnung mit Schlüsselnummer,
Bevölkerung und Postleitzahl am 31.12.1990

Schlüssel- nummer	Gemeinde	Kreis/Landkreis	Bevöl- kerung	Post- leitzahl
06 6 33 020	Niestetal	Kassel	9 937	3501
12 0 35 490	Nietwerder	Neuruppin	290	1951
07 1 41 098	Nievern	Rhein-Lahn-Kreis	1 043	5421
12 0 14 520	Niewisch	Beeskow	200	1231
12 0 31 410	Niewitz	Lübben	401	7551
16 0 32 330	Nimritz	Pößneck	256	6841
07 2 32 279	Nimshuscheid	Bitburg-Prüm	285	5543
07 2 32 280	Nimsreuland	Bitburg-Prüm	94	5544
01 0 58 115	Nindorf	Rendsburg-Eckernförde	537	2354
01 0 51 078	Nindorf	Dithmarschen	1 023	2223
16 0 12 260	Nirmsdorf	Apolda	111	5321
14 0 55 240	Nischwitz	Wurzen	776	7251
07 1 43 276	Nister	Westerwaldkreis	928	5239
07 1 43 278	Nister-Möhrendorf	Westerwaldkreis	284	5439
07 1 43 277	Nisterau	Westerwaldkreis	801	5439
07 1 32 079	Nisterberg	Altenkirchen (Westerwald)	412	5439
07 1 43 279	Nistertal	Westerwaldkreis	1 212	5239
16 0 21 260	Nitschareuth	Greiz	278	6601
07 2 35 095	Nittel	Trier-Saarburg	1 546	5515
09 3 76 149	Nittenau, Stadt	Schwandorf	7 699	8415
09 3 75 175	Nittendorf	Regensburg	6 908	8419
07 2 33 228	Nitz	Daun	56	5441
12 0 41 340	Nitzahn	Rathenow	455	1831
15 3 21 120	Nitzow	Havelberg	516	3521
16 0 11 310	Nobitz	Altenburg	2 239	7401
07 1 41 099	Nochern	Rhein-Lahn-Kreis	504	5429
14 0 53 160	Nochten	Weißwasser	271	7581
16 0 37 180	Nöbdenitz	Schmölln	1 200	7421
14 0 48 360	Nöbeln	Rochlitz	589	9291
16 0 18 430	Nöda	Erfurt	476	5101
01 0 58 116	Noer	Rendsburg-Eckernförde	766	2303
09 7 79 194	Nördlingen, Stadt	Donau-Ries	18 794	8860
03 1 55 010	Nörten-Hardenberg, Flecken	Northeim	8 569	3412
07 1 37 219	Nörtershausen	Mayen-Koblenz	823	5401
05 3 58 052	Nörvenich	Düren	9 123	5164
07 1 34 061	Nohen	Birkenfeld	452	6589
10 0 46 114	Nohfelden	Sankt Wendel	10 842	6697
07 2 33 229	Nohn	Daun	401	5531
16 0 31 450	Nohra	Nordhausen	1 133	5501

4 Gemeinden in alphabetischer Ordnung mit Schlüsselnummer,
Bevölkerung und Postleitzahl am 31.12.1990

N

Schlüssel- nummer	Gemeinde	Kreis/Landkreis	Bevöl- kerung	Post- leitz- zahl
16 0 43 600	Nohra	Weimar	359	5301
07 1 43 055	Nornborn	Westerwaldkreis	619	5431
12 0 28 330	Nonnendorf	Jüterbog	335	1701
09 7 76 120	Nonnenhorn	Lindau (Bodensee)	1 511	8993
15 2 46 220	Nonnewitz	Zeitz	945	4901
10 0 46 115	Nonnweiler	Sankt Wendel	8 816	6696
07 1 40 110	Norath	Rhein-Hunsrück-Kreis	455	5449
01 0 51 079	Norddeich	Dithmarschen	362	2244
01 0 54 089	Norddorf	Nordfriesland	558	2278
03 4 52 019	Norden, Stadt	Aurich	23 815	2980
09 7 72 185	Nordendorf	Augsburg	2 021	8851
03 4 61 007	Nordenham, Stadt	Wesermarsch	28 773	2890
01 0 59 063	Norderbrarup	Schleswig-Flensburg	469	2347
01 0 54 090	Norderfriedrichskoog	Nordfriesland	52	2251
01 0 51 080	Norderheistedt	Dithmarschen	116	2246
01 0 51 137	Nordermeldorf	Dithmarschen	615	2223
03 4 52 020	Norderney, Stadt	Aurich	6 215	2982
01 0 59 064	Norderstapel	Schleswig-Flensburg	762	2251
01 0 60 063	Norderstedt, Stadt	Segeberg	68 450	2000
01 0 51 081	Norderwörden	Dithmarschen	296	2240
15 3 20 440	Nordgermersleben	Haldensleben	1 146	3241
01 0 59 149	Nordhackstedt	Schleswig-Flensburg	431	2391
09 4 76 159	Nordhalben, Markt	Kronach	2 335	8646
01 0 51 082	Nordhastedt	Dithmarschen	2 290	2249
16 0 31 460	Nordhausen, Stadt	Nordhausen	46 422	5500
16 0 28 400	Nordheim	Meiningen	306	6101
08 1 25 074	Nordheim	Heilbronn	6 060	7107
09 6 75 155	Nordheim a. Main	Kitzingen	990	8711
09 6 73 147	Nordheim v.d. Rhön	Rhön-Grabfeld	1 284	8741
07 1 43 056	Nordhofen	Westerwaldkreis	411	5418
03 3 52 040	Nordholz	Cuxhaven	7 149	2859
03 4 56 015	Nordhorn, Stadt	Grafschaft Bentheim	49 359	4460
05 5 58 028	Nordkirchen	Coesfeld	8 359	4717
03 3 52 041	Nordleda	Cuxhaven	1 176	2179
08 3 17 085	Nordrach	Ortenaukreis	2 019	7618
03 2 57 027	Nordsehl	Schaumburg	739	3061
03 2 54 026	Nordstemmen	Hildesheim	12 012	3204
01 0 54 091	Nordstrand	Nordfriesland	2 416	2251
05 5 66 064	Nordwalde	Steinfurt	8 612	4418

Schlüssel- nummer	Gemeinde	Kreis/Landkreis	Bevöl- kerung	Post- leitz- zahl
07 1 33 071	Norheim	Bad Kreuznach	1 571	6551
07 1 43 280	Norken	Westerwaldkreis	909	5239
01 0 54 092	Norstedt	Nordfriesland	407	2251
03 1 55 011	Northeim, Stadt	Northeim	31 381	3410
03 4 57 016	Nortmoor	Leer	1 412	2951
01 0 61 077	Nortorf	Steinburg	767	2213
01 0 58 117	Nortorf, Stadt	Rendsburg-Eckernförde	6 530	2353
03 4 59 028	Nortrup	Osnabrück	2 477	4577
14 0 21 390	Noschkowitz	Döbeln	464	7301
14 0 40 310	Nossen, Stadt	Meißen	6 122	8255
13 0 15 280	Nossendorf	Demmin	949	2031
13 0 39 350	Nossentiner Hütte	Waren	614	2061
14 0 48 370	Noßwitz	Rochlitz	339	9291
14 0 14 560	Nostitz	Bautzen	347	8701
13 0 21 660	Nostorf	Hagenow	302	2831
07 3 40 034	Nothweiler	Pirmasens	201	6749
03 3 59 034	Nottensdorf	Stade	968	2152
01 0 59 065	Nottfeld	Schleswig-Flensburg	132	2347
16 0 18 440	Nottleben	Erfurt	480	5101
05 5 58 032	Nottuln	Coesfeld	15 748	4405
08 1 16 048	Notzingen	Esslingen	3 277	7311
15 1 44 210	Nudersdorf	Wittenberg	1 149	4601
12 0 38 380	Nudow	Potsdam	209	1501
01 0 58 118	Nübbel	Rendsburg-Eckernförde	1 276	2371
01 0 59 098	Nübel	Schleswig-Flensburg	1 284	2381
09 6 72 136	Nüdlingen	Bad Kissingen	3 682	8738
05 3 74 032	Nümbrecht	Oberbergischer Kreis	14 266	5223
14 0 47 320	Nünchritz	Riesa	5 422	8403
07 3 40 035	Nünschweiler	Pirmasens	845	6781
07 1 31 058	Nürburg	Ahrweiler	163	5489
09 5 64 000	Nürnberg, Stadt	Kreisfreie Stadt	493 692	8500
08 1 16 049	Nürtingen, Stadt	Esslingen	38 337	7440
06 6 31 019	Nüsttal	Fulda	2 487	6419
01 0 60 064	Nützen	Segeberg	783	2358
08 1 15 037	Nufringen	Böblingen	4 232	7045
12 0 48 430	Nunsdorf	Zossen	336	1631
07 2 32 095	Nusbaum	Bitburg-Prüm	435	5529
08 4 17 045	Nusplingen	Zollernalbkreis	1 922	7461
07 3 36 069	Nußbach	Kusel	709	6759

Schlüssel- nummer	Gemeinde	Kreis/Landkreis	Bevöl- kerung	Post- leitz- zahl
07 1 33 072	Nußbaum	Bad Kreuznach	385	6557
09 1 89 130	Nußdorf	Traunstein	1 907	8221
09 1 87 156	Nußdorf a. Inn	Rosenheim	2 160	8201
01 0 53 096	Nusse	Herzogtum Lauenburg	852	2412
08 2 26 060	Nußloch	Rhein-Neckar-Kreis	9 719	6907
13 0 31 260	Nustrow	Rostock	189	2551
15 1 47 270	Nutha	Zerbst	285	3401
01 0 61 078	Nutteln	Steinburg	297	2211
0				
07 1 40 111	Ober Kostenz	Rhein-Hunsrück-Kreis	251	6544
07 3 31 052	Ober-Flörsheim	Alzey-Worms	953	6509
07 3 39 046	Ober-Hilbersheim	Mainz-Bingen	823	6531
06 4 40 018	Ober-Mörlen	Wetteraukreis	5 257	6352
07 3 39 047	Ober-Olm	Mainz-Bingen	3 411	6501
06 4 32 016	Ober-Ramstadt, Stadt	Darmstadt-Dieburg	13 983	6105
07 1 43 281	Oberahr	Westerwaldkreis	431	5431
07 3 36 070	Oberalben	Kusel	246	6799
09 1 80 125	Oberammergau	Garmisch-Partenkirchen	5 282	8103
07 3 35 031	Oberarnbach	Kaiserslautern	448	6791
09 5 73 122	Oberasbach	Fürth	15 871	8507
09 1 80 126	Oberau	Garmisch-Partenkirchen	2 777	8106
09 1 87 157	Oberaudorf	Rosenheim	4 716	8203
06 6 34 019	Oberaula	Schwalm-Eder-Kreis	3 553	6435
09 6 74 159	Oberaurach	Haßberge	4 012	8729
07 1 41 100	Oberbachheim	Rhein-Lahn-Kreis	174	5428
09 1 83 132	Oberbergkirchen	Mühlendorf a. Inn	1 232	8261
07 2 33 053	Oberbettingen	Daun	580	5531
07 2 35 096	Oberbillig	Trier-Saarburg	825	5501
14 0 25 230	Oberbobritzsch	Freiberg	1 645	9218
16 0 41 240	Oberbodnitz	Stadtroda	267	6541
16 0 35 340	Oberböhmisdorf	Schleiz	629	6551
16 0 39 340	Oberbösa	Sondershausen	461	5401
08 1 16 050	Oberboihingen	Esslingen	4 765	7446
07 1 34 062	Oberbrombach	Birkenfeld	470	6581
14 0 20 340	Obercarsdorf	Dippoldiswalde	876	8231
14 0 58 250	Obercrinitz	Zwickau	1 183	9518
14 0 38 360	Obercunnersdorf	Löbau	1 999	8701
14 0 20 350	Obercunnersdorf	Dippoldiswalde	249	8231

Schlüssel- nummer	Gemeinde	Kreis/Landkreis	Bevöl- kerung	Post- leitz- zahl
09 5 71 183	Oberdachstetten	Ansbach	1 269	8802
08 2 15 059	Oberderdingen	Karlsruhe	8 704	7519
07 3 39 044	Oberdiebach	Mainz-Bingen	970	6531
09 1 77 133	Oberding	Erding	3 549	8059
08 4 25 088	Oberdisingen	Alb-Donau-Kreis	1 754	7938
09 1 76 150	Oberdolling	Eichstätt	1 009	8071
16 0 29 370	Oberdorla	Mühlhausen	2 521	5707
07 1 38 052	Oberdreis	Neuwied	789	5231
07 1 31 059	Oberdürnbach	Ahrweiler	532	5476
07 2 33 054	Oberehe-Stroheich	Daun	352	5531
07 1 43 057	Oberelbert	Westerwaldkreis	897	5431
16 0 16 540	Oberellen	Eisenach	804	5901
09 6 73 149	Oberelsbach, Markt	Rhön-Grabfeld	2 914	8741
07 2 33 230	Oberelz	Daun	176	5441
07 1 43 058	Obererbach	Westerwaldkreis	473	5431
07 1 32 081	Obererbach (Westerwald)	Altenkirchen (Westerwald)	478	5231
07 1 37 220	Oberfell	Mayen-Koblenz	1 015	5401
07 1 41 101	Oberfischbach	Rhein-Lahn-Kreis	148	5429
14 0 20 360	Oberfrauendorf	Dippoldiswalde	333	8231
16 0 31 710	Obergebra	Nordhausen	1 001	5501
07 2 32 096	Obergeckler	Bitburg-Prüm	187	5529
14 0 27 270	Obergräfenhain	Geithain	505	7231
09 7 71 149	Obergriesbach	Aichach-Friedberg	1 651	8891
08 1 36 049	Obergröningen	Ostalbkreis	421	7071
14 0 25 240	Obergruna	Freiberg	493	9201
16 0 43 610	Obergrunstedt	Weimar	185	5301
09 7 77 154	Obergünzburg, Markt	Ostallgäu	5 778	8953
14 0 14 570	Obergurig	Bautzen	2 113	8601
09 1 84 134	Oberhaching	München	9 360	8024
14 0 20 370	Oberhäslich	Dippoldiswalde	514	8231
09 4 71 165	Oberhaid	Bamberg	4 246	8616
07 1 43 059	Oberhaid	Westerwaldkreis	347	5419
16 0 33 450	Oberhain	Rudolstadt	869	6821
07 1 34 063	Oberhambach	Birkenfeld	242	6588
08 3 17 088	Oberharmersbach	Ortenaukreis	2 543	7617
07 3 37 058	Oberhausen	Südliche Weinstraße	416	6749
09 1 85 150	Oberhausen	Neuburg-Schrobenhausen	1 949	8859
09 1 90 135	Oberhausen	Weilheim-Schongau	1 648	8125
07 3 33 053	Oberhausen an der Appel	Donnersbergkreis	179	6761

4 Gemeinden in alphabetischer Ordnung mit Schlüsselnummer,
Bevölkerung und Postleitzahl am 31.12.1990

0

Schlüssel- nummer	Gemeinde	Kreis/Landkreis	Bevöl- kerung	Post- leit- zahl
07 1 33 074	Oberhausen an der Nahe	Bad Kreuznach	376	6551
07 1 33 073	Oberhausen bei Kirn	Bad Kreuznach	946	6570
05 1 19 000	Oberhausen, Stadt	Kreisfreie Stadt	223 840	4200
08 2 15 107	Oberhausen-Rheinhausen	Karlsruhe	8 767	6839
07 3 39 045	Oberheimbach	Mainz-Bingen	681	6531
14 0 46 180	Oberheimsdorf	Reichenbach	342	9801
16 0 14 240	Oberheldrungen	Artern	1 152	4731
14 0 42 280	Oberhermsgrün	Oelsnitz	223	9921
16 0 42 240	Oberhof, Stadt	Suhl	2 327	6055
07 1 38 053	Oberhonnefeld-Gierend	Neuwied	756	5457
07 1 34 064	Oberhosenbach	Birkenfeld	143	6581
09 5 75 155	Oberickelsheim	Neustadt a.d.Aisch-Bad Windsheim	715	8701
07 1 32 082	Oberirsen	Altenkirchen (Westerwald)	611	5231
12 0 17 340	Oberjünne	Brandenburg	129	1801
07 2 32 282	Oberkall	Bitburg-Prüm	706	5561
16 0 28 420	Oberkatz	Meiningen	348	6101
08 3 17 089	Oberkirch, Stadt	Ortenaukreis	17 619	7602
07 1 34 065	Oberkirn	Birkenfeld	369	6572
08 1 36 050	Oberkochen, Stadt	Ostalbkreis	8 446	7082
09 4 75 158	Oberkotzau, Markt	Hof	5 581	8679
07 1 32 083	Oberlahr	Altenkirchen (Westerwald)	762	5231
03 4 54 040	Oberlangen	Emsland	778	4471
07 2 32 283	Oberlascheld	Bitburg-Prüm	171	5542
07 2 32 284	Oberlauch	Bitburg-Prüm	64	5544
14 0 13 130	Oberlauterbach	Auerbach	436	9701
09 6 72 138	Oberleichtersbach	Bad Kissingen	1 892	8781
16 0 27 240	Oberlemnitz	Lobenstein	185	6851
14 0 18 290	Oberlichtenau	Chemnitz	1 096	9109
14 0 35 440	Oberlichtenau	Kamenz	1 631	8291
16 0 34 330	Oberloquitz	Saalfeld	259	6801
14 0 33 150	Oberlungwitz, Stadt	Hohenstein-Ernstthal	7 800	9273
09 7 80 131	Obermaiselstein	Oberallgäu	825	8975
08 4 25 090	Obermarchtal	Alb-Donau-Kreis	1 230	7937
16 0 28 430	Obermaßfeld-Grimmenthal	Meiningen	1 417	6101
16 0 29 380	Obermehler	Mühlhausen	998	5701
09 1 81 131	Obermeitingen	Landsberg a. Lech	1 379	8933
09 5 73 123	Obermichelbach	Fürth	1 982	8501
07 3 33 054	Obermoschel, Stadt	Donnersbergkreis	1 166	6763
14 0 46 190	Obermylau	Reichenbach	294	9801

Schlüssel- nummer	Gemeinde	Kreis/Landkreis	Bevöl- kerung	Post- leitz- zahl
07 1 32 084	Obernau	Altenkirchen (Westerwald)	148	5231
09 6 75 156	Obernbreit, Markt	Kitzingen	1 591	8711
09 6 76 145	Obernburg a. Main, Stadt	Miltenberg	7 903	8753
07 3 33 055	Oberndorf	Donnersbergkreis	276	6762
16 0 12 270	Oberndorf	Apolda	244	5321
03 3 52 042	Oberndorf	Cuxhaven	1 663	2171
09 7 79 196	Oberndorf a. Lech	Donau-Ries	2 006	8851
08 3 25 045	Oberndorf am Neckar, Stadt	Rottweil	14 300	7238
07 1 41 102	Oberneisen	Rhein-Lahn-Kreis	707	6251
09 1 83 134	Oberneukirchen	Mühldorf a. Inn	694	8261
03 1 52 018	Obernfeld	Göttingen	961	3429
08 4 17 047	Obernheim	Zollernalbkreis	1 529	7461
07 3 40 219	Obernheim-Kirchenarnbach	Pirmasens	1 873	6791
07 1 41 103	Obernhof	Rhein-Lahn-Kreis	458	5409
03 1 51 019	Obernholz	Gifhorn	935	3122
03 2 57 028	Obernkirchen, Stadt	Schaumburg	10 308	3063
09 2 75 137	Obernzell, Markt	Passau	3 874	8391
09 5 75 156	Obernzenn, Markt	Neustadt a.d.Aisch-Bad Windsheim	2 553	8802
14 0 38 370	Oberoderwitz	Löbau	2 956	8716
07 2 31 100	Oberöfflingen	Bernkastel-Wittlich	246	5561
16 0 32 340	Oberoppurg	Pößneck	224	6841
09 7 77 155	Oberostendorf	Ostallgäu	1 198	8939
07 3 37 059	Oberotterbach	Südliche Weinstraße	1 106	6749
09 7 72 186	Oberottmarshausen	Augsburg	1 085	8901
09 1 75 131	Oberpfammern	Ebersberg	1 663	8011
07 2 32 285	Oberpierscheid	Bitburg-Prüm	349	5523
09 6 79 169	Oberpleichfeld	Würzburg	945	8702
09 2 71 139	Oberpörring	Deggendorf	1 036	8351
16 0 24 220	Oberpörlitz	Ilmenau	340	6301
16 0 33 460	Oberpreilipp	Rudolstadt	104	6821
07 1 38 054	Oberraden	Neuwied	541	5457
09 5 72 147	Oberreichenbach	Erlangen-Höchstädt	801	8521
08 2 35 055	Oberreichenbach	Calw	2 645	7261
14 0 17 200	Oberreichenbach	Brand-Erbisdorf	130	9381
07 1 34 066	Oberreidenbach	Birkenfeld	608	6581
16 0 12 480	Oberreißen	Apolda	247	5321
09 7 76 121	Oberreute	Lindau (Bodensee)	1 433	8999
08 3 15 084	Oberried	Breisgau-Hochschwarzwald	2 519	7801
09 7 78 183	Oberrieden	Unterallgäu	1 202	8949

4 Gemeinden in alphabetischer Ordnung mit Schlüsselnummer,
Bevölkerung und Postleitzahl am 31.12.1990

0

Schlüssel- nummer	Gemeinde	Kreis/Landkreis	Bevöl- kerung	Post- leitz- zahl
08 1 18 059	Oberriexingen, Stadt	Ludwigsburg	2 426	7141
07 1 43 282	Oberrod	Westerwaldkreis	726	5439
15 2 37 360	Oberröblingen	Sangerhausen	1 513	4701
16 0 15 460	Oberrohn	Bad Salzungen	278	6201
07 1 43 283	Oberroßbach	Westerwaldkreis	331	5439
16 0 12 290	Oberroßla	Apolda	998	5321
08 1 27 062	Oberrot	Schwäbisch Hall	3 191	7163
09 7 75 141	Oberroth	Neu-Ulm	734	7919
14 0 58 260	Oberrothenbach	Zwickau	369	9501
16 0 31 470	Obersachswerfen	Nordhausen	111	5501
14 0 17 210	Obersaida	Brand-Erbisdorf	369	9201
14 0 11 200	Oberscheibe	Annaberg	332	9301
07 2 31 101	Oberscheidweiler	Bernkastel-Wittlich	174	5561
09 5 75 157	Oberscheinfeld, Markt	Neustadt a.d.Aisch-Bad Windsheim	1 269	8531
09 1 84 135	Oberschleißheim	München	10 442	8042
07 3 37 060	Oberschlettenbach	Südliche Weinstraße	156	6749
09 2 78 167	Oberschneiding	Straubing-Bogen	2 435	8441
16 0 33 470	Oberschöbling	Rudolstadt	146	6821
14 0 25 250	Oberschöna	Freiberg	1 321	9201
16 0 36 210	Oberschönau, Kurort	Schmalkalden	1 050	6085
09 7 78 184	Oberschönegg	Unterallgäu	884	8941
09 6 78 164	Oberschwarzach, Markt	Schweinfurt	1 395	8722
09 1 79 140	Oberschweinbach	Fürstenfeldbruck	1 077	8081
15 2 37 370	Obersdorf	Sangerhausen	517	4701
14 0 56 160	Oberseifersdorf	Zittau	1 267	8801
07 3 40 036	Obersimten	Pirmasens	655	6781
09 6 77 169	Obersinn, Markt	Main-Spessart	1 221	8781
09 1 90 136	Obersöcherling	Weilheim-Schongau	1 114	8121
08 1 27 063	Obersontheim	Schwäbisch Hall	3 955	7164
16 0 39 350	Oberspier	Sondershausen	586	5401
08 4 25 091	Oberstadion	Alb-Donau-Kreis	1 286	7931
16 0 42 250	Oberstadt	Suhl	475	6051
07 2 33 055	Oberstadtfeld	Daun	586	5531
09 7 80 132	Oberstaufen, Markt	Oberallgäu	6 688	8974
07 3 36 071	Oberstaufenbach	Kusel	202	6791
09 7 80 133	Oberstdorf, Markt	Oberallgäu	10 575	8980
07 2 32 097	Oberstedem	Bitburg-Prüm	82	5521
07 1 32 085	Obersteinebach	Altenkirchen (Westerwald)	227	5453
08 1 18 060	Oberstenfeld	Ludwigsburg	7 666	7141

Schlüssel- nummer	Gemeinde	Kreis/Landkreis	Bevöl- kerung	Post- leitzahl
07 1 33 075	Oberstreit	Bad Kreuznach	246	6558
09 6 73 151	Oberstreu	Rhön-Grabfeld	1 516	8741
07 3 32 040	Obersülzen	Bad Dürkheim	366	6719
09 2 74 165	Obersüßbach	Landshut	1 236	8301
08 1 25 110	Obersulm	Heilbronn	11 712	7104
09 1 83 135	Obertaufkirchen	Mühldorf a. Inn	1 936	8255
08 4 35 045	Oberteuringen	Bodenseekreis	3 671	7991
10 0 46 116	Oberthal	Sankt Wendel	6 569	6692
09 6 72 139	Oberthulba, Markt	Bad Kissingen	4 578	8731
07 1 41 104	Obertiefenbach	Rhein-Lahn-Kreis	294	5429
09 3 75 179	Obertraubling	Regensburg	5 516	8407
16 0 12 300	Obertrebra	Apolda	306	5321
09 4 74 156	Obertrubach	Forchheim	2 301	8571
06 4 38 010	Obertshausen, Stadt	Offenbach	23 285	6053
06 4 34 008	Oberursel (Taunus), Stadt	Hochtaunuskreis	40 180	6370
09 3 76 151	Oberviechtach, Stadt	Schwandorf	4 852	8474
07 1 41 105	Oberwallmenach	Rhein-Lahn-Kreis	172	5429
07 1 32 086	Oberwambach	Altenkirchen (Westerwald)	410	5231
14 0 22 330	Oberwartha	Dresden	309	8101
16 0 28 440	Oberweid	Meiningen	611	6101
07 2 32 098	Oberweiler	Bitburg-Prüm	141	5521
07 3 36 072	Oberweiler im Tal	Kusel	213	6759
07 3 36 073	Oberweiler-Tiefenbach	Kusel	280	6759
07 2 32 099	Oberweis	Bitburg-Prüm	540	5521
16 0 30 220	Oberweißbach/ Thür.Wald, Stadt	Neuhaus a. Rennweg	1 912	6432
16 0 34 340	Oberwellenborn	Saalfeld	379	6801
07 1 40 112	Oberwesel, Stadt	Rhein-Hunsrück-Kreis	4 322	6532
06 6 33 021	Oberweser	Kassel	3 752	3525
14 0 28 110	Oberwiera	Glauchau	1 248	9611
07 1 41 106	Oberwies	Rhein-Lahn-Kreis	152	5409
07 3 33 056	Oberwiesen	Donnersbergkreis	510	6719
14 0 11 210	Oberwiesenthal, Kurort, Stadt	Annaberg	3 897	9312
16 0 23 540	Oberwind	Hildburghausen	266	6121
16 0 33 480	Oberwirlbach	Rudolstadt	117	6821
07 1 34 067	Oberwörresbach	Birkenfeld	149	6584
08 3 17 093	Oberwolfach	Ortenaukreis	2 655	7620
16 0 15 470	Oberzella	Bad Salzungen	376	6201
07 1 31 060	Oberzissen	Ahrweiler	1 015	5476
15 2 33 180	Obhausen	Querfurt	1 916	4241

4 Gemeinden in alphabetischer Ordnung mit Schlüsselnummer,
Bevölkerung und Postleitzahl am 31.12.1990

0

Schlüssel- nummer	Gemeinde	Kreis/Landkreis	Bevöl- kerung	Post- leitzahl-
09 1 89 133	Obbing	Traunstein	3 455	8201
08 2 25 074	Obrigheim	Neckar-Odenwald-Kreis	5 302	6952
07 3 32 041	Obrigheim (Pfalz)	Bad Dürkheim	2 441	6719
09 6 79 170	Ochsenfurt, Stadt	Würzburg	11 617	8703
08 4 26 087	Ochsenhausen, Stadt	Biberach	7 169	7955
07 1 37 086	Ochtendung	Mayen-Koblenz	4 080	5405
03 4 62 012	Ochtersum	Wittmund	971	2941
15 3 45 280	Ochtmersleben	Wolmirstedt	617	3101
05 5 66 068	Ochtrup, Stadt	Steinfurt	17 460	4434
07 1 38 055	Ockenfels	Neuwied	923	5461
07 3 39 048	Ockenheim	Mainz-Bingen	2 001	6531
14 0 22 340	Ockerwitz	Dresden	235	8029
07 2 35 098	Ockfen	Trier-Saarburg	574	5511
01 0 54 093	Ockholm	Nordfriesland	395	2255
14 0 40 320	Ockrilla	Meißen	410	8251
01 0 51 083	Odderade	Dithmarschen	284	2249
09 1 74 135	Odelzhausen	Dachau	3 469	8063
07 3 36 074	Odenbach	Kusel	951	6759
05 3 78 020	Odenthal	Rheinisch-Bergischer Kreis	13 218	5068
12 0 20 270	Oderberg, Stadt	Eberswalde	3 065	1305
12 0 29 350	Oderin	Königs Wusterhausen	273	1601
07 1 33 076	Odernheim am Glan	Bad Kreuznach	1 809	6559
03 3 52 043	Odishelm	Cuxhaven	601	2179
13 0 35 200	Oebelitz	Stralsund	195	2301
15 3 25 330	Oebisfelde, Stadt	Klötze	4 702	3573
15 2 27 290	Oebies-Schlechtewitz	Merseburg	187	4201
15 2 33 190	Oechlitz	Querfurt	600	4241
16 0 15 480	Oechsen	Bad Salzungen	715	6221
14 0 24 300	Oederan, Stadt	Flöha	6 563	9388
03 3 59 035	Oederquart	Stade	1 320	2161
08 1 25 078	Oedheim	Heilbronn	4 895	7101
12 0 14 530	Oegeln	Beeskow	167	1231
12 0 28 340	Oehna	Jüterbog	583	1701
08 3 35 061	Öhningen	Konstanz	3 616	7763
16 0 24 230	Oehrenstock	Ilmenau	581	6301
08 1 26 066	Öhringen, Stadt	Hohenlohekreis	18 535	7110
08 2 36 075	Ölbronn-Dürrn	Enzkreis	3 070	7531
05 5 70 028	Oelde, Stadt	Warendorf	27 759	4740
01 0 61 079	Oellixdorf	Steinburg	3 146	2210

4 Gemeinden in alphabetischer Ordnung mit Schlüsselnummer,
Bevölkerung und Postleitzahl am 31.12.1990

Schlüssel- nummer	Gemeinde	Kreis/Landkreis	Bevöl- kerung	Post- leitz- zahl
08 4 25 092	Öllingen	Alb-Donau-Kreis	424	7907
14 0 26 330	Oelsa	Freital	1 691	8218
07 1 41 107	Oelsberg	Rhein-Lahn-Kreis	447	5429
07 1 32 087	Ölsen	Altenkirchen (Westerwald)	81	5231
14 0 44 500	Oelsen	Pirna	228	8301
12 0 27 420	Oelsig	Herzberg	243	7901
14 0 42 310	Oelsnitz, Stadt	Oelsnitz	12 920	9920
14 0 31 330	Oelsnitz-Niegeroda	Großenhain	331	8281
14 0 51 190	Oelsnitz/ Erzgeb., Stadt	Stollberg	11 448	9156
14 0 16 340	Oelzschau	Borna	487	7201
16 0 28 450	Oepfershausen	Meiningen	574	6101
08 4 25 093	Öpfingen	Alb-Donau-Kreis	1 953	7939
05 5 62 028	Oer-Erkenschwick, Stadt	Recklinghausen	28 222	4353
03 3 57 035	Oerel	Rotenburg (Wümme)	1 694	2740
01 0 60 065	Oering	Segeberg	958	2061
09 6 72 140	Oerlenbach	Bad Kissingen	4 907	8735
05 7 66 056	Oerlinghausen, Stadt	Lippe	15 689	4811
01 0 59 067	Oersberg	Schleswig-Flensburg	306	2341
01 0 60 066	Oersdorf	Segeberg	781	2358
01 0 61 080	Oeschebüttel	Steinburg	151	2217
01 0 51 084	Oesterdeichstrich	Dithmarschen	240	2242
01 0 51 140	Oesterwurth	Dithmarschen	280	2244
06 4 39 012	Oestrich-Winkel, Stadt	Rheingau-Taunus-Kreis	11 428	6227
08 2 15 064	Östringen, Stadt	Karlsruhe	11 265	7524
08 2 16 039	Ötigheim	Rastatt	4 005	7556
08 2 36 050	Ötisheim	Enzkreis	4 468	7136
13 0 14 390	Oettelín	Bützow	178	2621
16 0 43 620	Oettern	Weimar	136	5301
16 0 35 360	Oettersdorf	Schleiz	902	6551
09 7 79 197	Oettingen f. Bay., Stadt	Donau-Ries	4 792	8867
03 3 60 015	Oetzen	Uelzen	1 334	3111
07 1 43 060	Ötzingen	Westerwaldkreis	975	5419
01 0 54 094	Oevenum	Nordfriesland	449	2270
01 0 59 150	Oeversee	Schleswig-Flensburg	1 832	2391
08 1 25 079	Offenau	Heilbronn	2 441	7101
06 4 13 000	Offenbach am Main, Stadt	Kreisfreie Stadt	114 992	6050
07 3 37 061	Offenbach an der Queich	Südliche Weinstraße	5 051	6745
07 3 36 075	Offenbach-Hundheim	Kusel	1 339	6759
09 2 71 140	Offenberg	Deggendorf	3 024	8351

Schlüssel- nummer	Gemeinde	Kreis/Landkreis	Bevöl- kerung	Post- leit- zahl
01 0 51 085	Offenbüttel	Dithmarschen	293	2243
08 3 17 096	Offenburg, Stadt	Ortenaukreis	52 964	7600
09 5 74 145	Offenhausen	Nürnberger Land	1 393	8561
07 3 31 053	Offenheim	Alzey-Worms	483	6509
09 7 74 171	Offingen, Markt	Günzburg	3 474	8875
07 3 31 054	Offstein	Alzey-Worms	1 491	6521
08 4 16 031	Ofterdingen	Tübingen	3 925	7404
09 7 80 134	Ofterschwang	Oberallgäu	1 667	8972
08 2 26 062	Oftersheim	Rhein-Neckar-Kreis	10 523	6836
08 4 26 090	Oggelshausen	Biberach	829	7952
12 0 18 450	Ogrosen	Calau	247	7541
07 1 31 062	Ohlenhard	Ahrweiler	198	5489
08 3 17 097	Ohlsbach	Ortenaukreis	2 558	7601
09 1 80 127	Ohlstadt	Garmisch-Partenkirchen	2 859	8115
07 1 40 113	Ohlweiler	Rhein-Hunsrück-Kreis	311	6541
07 3 36 076	Ohmbach	Kusel	803	6791
08 1 16 053	Ohmden	Esslingen	1 705	7311
03 4 56 016	Ohne	Grafschaft Bentheim	501	4443
14 0 15 200	Ohorn	Bischofswerda	2 474	8506
16 0 20 390	Ohrdruf, Stadt	Gotha	6 292	5807
09 5 71 188	Ohrenbach	Ansbach	737	8801
15 3 30 190	Ohrsleben	Oschersleben	528	3231
03 1 58 023	Ohrum	Wolfenbüttel	635	3344
14 0 39 230	Olbernhau, Stadt	Marienberg	11 657	9330
14 0 56 170	Olbersdorf	Zittau	7 137	8809
16 0 38 260	Olbersleben	Sömmerda	832	5231
09 1 79 142	Olching	Fürstenfeldbruck	20 702	8037
01 0 61 081	Oldenborstel	Steinburg	116	2216
01 0 58 119	Oldenbüttel	Rendsburg-Eckernförde	250	2215
03 4 03 000	Oldenburg (Oldenburg), Stadt	Kreisfreie Stadt	143 131	2900
01 0 55 033	Oldenburg in Holstein, Stadt	Ostholstein	9 551	2440
01 0 61 082	Oldendorf	Steinburg	938	2211
03 3 59 036	Oldendorf	Stade	2 459	2164
03 3 55 027	Oldendorf (Luhe)	Lüneburg	870	2124
01 0 58 120	Oldenhütten	Rendsburg-Eckernförde	113	2371
01 0 54 095	Oldenswort	Nordfriesland	1 265	2251
01 0 54 096	Oldersbek	Nordfriesland	485	2251
01 0 54 097	Olderup	Nordfriesland	356	2251
16 0 14 250	Oldisleben	Artern	2 960	4734

4 Gemeinden in alphabetischer Ordnung mit Schlüsselnummer,
Bevölkerung und Postleitzahl am 31.12.1990

Schlüssel- nummer	Gemeinde	Kreis/Landkreis	Bevöl- kerung	Post- leitz- zahl
01 0 54 098	Oldsum	Nordfriesland	480	2270
05 5 58 036	Olfen, Stadt	Coesfeld	8 732	4716
16 0 18 460	Ollendorf	Erfurt	447	5101
07 2 35 100	Ollmuth	Trier-Saarburg	144	5501
07 2 32 287	Olimscheid	Bitburg-Prüm	163	5529
05 9 66 024	Olpe, Stadt	Olpe	23 785	5960
05 9 58 036	Olsberg, Stadt	Hochsauerlandkreis	15 227	5787
07 3 35 033	Olsbrücken	Kaiserslautern	1 183	6751
07 2 32 100	Olsdorf	Bitburg-Prüm	103	5525
07 2 32 288	Olzheim	Bitburg-Prüm	448	5541
07 2 35 101	Onsdorf	Trier-Saarburg	165	5513
09 7 76 122	Opfenbach	Lindau (Bodensee)	2 121	8996
14 0 38 390	Oppach	Löbau	3 209	8717
12 0 22 410	Oppelhain	Finsterwalde	494	7981
08 3 17 098	Oppenau, Stadt	Ortenaukreis	5 392	7603
07 3 39 049	Oppenheim, Stadt	Mainz-Bingen	5 995	6504
08 1 19 053	Oppenweiler	Rems-Murr-Kreis	3 832	7155
16 0 29 390	Oppershausen	Mühlhausen	322	5701
07 1 40 115	Oppertshausen	Rhein-Hunsrück-Kreis	110	6540
15 2 35 360	Oppin	Saalkreis	1 199	4101
14 0 14 590	Oppitz	Bautzen	235	8601
16 0 32 360	Oppurg	Pößneck	1 528	6841
15 1 18 150	Oranienbaum, Stadt	Gräfenhainichen	3 814	4407
12 0 36 320	Oranienburg, Stadt	Oranienburg	28 696	1400
07 3 33 057	Orbis	Donnersbergkreis	566	6719
07 2 32 289	Orenhofen	Bitburg-Prüm	1 298	5501
07 1 32 088	Orfgen	Altenkirchen (Westerwald)	207	5232
16 0 25 440	Orlamünde, Stadt	Jena	1 448	6907
07 2 32 290	Orlenbach	Bitburg-Prüm	142	5540
16 0 38 270	Orlishausen	Sömmerda	789	5231
07 2 33 232	Ormont	Daun	410	5541
09 5 71 189	Ornbau, Stadt	Ansbach	1 506	8829
07 2 32 101	Orsfeld	Bitburg-Prüm	166	5524
08 3 35 099	Orsingen-Nenzingen	Konstanz	2 303	7769
08 3 17 100	Ortenberg	Ortenaukreis	2 894	7601
06 4 40 019	Ortenberg, Stadt	Wetteraukreis	8 239	6474
09 2 75 138	Ortenburg, Markt	Passau	6 744	8359
14 0 58 270	Ortmannsdorf	Zwickau	2 155	9519
12 0 43 340	Ortrand, Stadt	Senftenberg	2 844	7813

4 Gemeinden in alphabetischer Ordnung mit Schlüsselnummer,
Bevölkerung und Postleitzahl am 31.12.1990

0

Schlüssel- nummer	Gemeinde	Kreis/Landkreis	Bevöl- kerung	Post- leitzahl-
12 0 42 410	Ortwig	Seelow	437	1211
07 2 31 103	Osann-Monzel	Bernkastel-Wittlich	1 476	5561
07 2 35 103	Osburg	Trier-Saarburg	1 626	5501
12 0 13 360	Oschätzchen	Bad Liebenwerda	321	7901
14 0 43 390	Oschatz, Stadt	Oschatz	18 909	7260
15 3 30 200	Oschersleben/ Bode, Stadt	Oschersleben	16 903	3230
12 0 48 440	Osdorf	Zossen	424	1721
01 0 58 121	Osdorf	Rendsburg-Eckernförde	1 878	2301
03 1 51 020	Osloß	Gifhorn	1 544	3171
03 4 04 000	Osnabrück, Stadt	Kreisfreie Stadt	163 168	4500
14 0 27 280	Ossa	Geithain	438	7231
12 0 21 250	Ossendorf	Eisenhüttenstadt	190	1221
16 0 27 250	Oßla	Lobenstein	426	6861
14 0 35 450	Oßling	Kamenz	741	8291
16 0 12 310	Oßmannstedt	Apolda	1 365	5321
05 5 70 032	Ostbevern	Warendorf	7 341	4412
03 4 52 021	Osteel	Aurich	2 151	2986
08 2 35 057	Ostelsheim	Calw	2 175	7261
03 3 52 044	Osten	Cuxhaven	1 925	2176
01 0 54 099	Ostenfeld (Husum)	Nordfriesland	1 249	2251
01 0 58 122	Ostenfeld (Rendsburg)	Rendsburg-Eckernförde	432	2373
01 0 54 101	Oster-Ohrstedt	Nordfriesland	580	2251
09 7 75 142	Osterberg	Neu-Ulm	788	7919
03 3 52 045	Osterbruch	Cuxhaven	507	2178
15 3 31 590	Osterburg/ Altmark, Stadt	Osterburg	9 164	3540
08 2 25 075	Osterburken, Stadt	Neckar-Odenwald-Kreis	4 926	6960
01 0 58 123	Osterby	Rendsburg-Eckernförde	838	2331
01 0 59 151	Osterby	Schleswig-Flensburg	288	2267
03 4 59 029	Ostercappeln	Osnabrück	8 099	4514
03 3 57 036	Ostereistedt	Rotenburg (Wümme)	931	2730
15 2 46 230	Osterfeld, Stadt	Zeitz	1 764	4903
15 2 33 200	Osterhausen	Querfurt	1 257	4251
03 3 58 501	Osterheide, gemfr. Bezirk	Soltau-Fallingb. Bstl.	1 054	3032
01 0 54 100	Osterhever	Nordfriesland	242	2251
09 2 71 141	Osterhofen, Stadt	Deggendorf	10 882	8353
03 3 56 007	Osterholz-Scharmbeck, Stadt	Osterholz	24 705	2860
01 0 56 038	Osterhorn	Pinneberg	314	2205
15 1 26 330	Osternienburg	Köthen	2 441	4374
12 0 27 430	Osteroda	Herzberg	237	7901

Schlüssel- nummer	Gemeinde	Kreis/Landkreis	Bevöl- kerung	Post- leitz- zahl-
15 3 19 270	Osterode	Halberstadt	209	3601
03 1 56 011	Osterode am Harz, Stadt	Osterode am Harz	27 097	3360
01 0 51 086	Osterrade	Dithmarschen	510	2243
01 0 58 124	Osterrönfeld	Rendsburg-Eckernförde	3 603	2370
07 1 41 108	Osterspai	Rhein-Lahn-Kreis	1 329	5421
01 0 58 125	Osterstedt	Rendsburg-Eckernförde	550	2211
03 4 56 017	Osterwald	Grafschaft Bentheim	1 229	4458
15 3 41 220	Osterweddingen	Wanzleben	1 175	3101
15 3 19 280	Osterwieck, Stadt	Halberstadt	4 546	3606
15 3 36 460	Osterwohle	Salzwedel	578	3561
09 7 77 157	Osterzell	Ostallgäu	631	8951
08 1 16 080	Ostfildern, Stadt	Esslingen	28 678	7302
16 0 13 420	Osthausen-Wülfershausen	Arnstadt	592	5211
09 6 73 153	Ostheim v.d. Rhön, Stadt	Rhön-Grabfeld	3 821	8745
07 3 31 055	Osthofen, Stadt	Alzey-Worms	7 639	6522
15 3 20 450	Ostingersleben	Haldensleben	316	3241
08 4 37 086	Ostrach	Sigmaringen	5 575	7965
16 0 38 280	Ostramondra	Sömmerda	627	5231
15 2 35 370	Ostrau	Saalkreis	1 169	4101
14 0 21 410	Ostrau	Döbeln	2 352	7303
03 4 57 017	Ostrhauderfehn	Leer	8 442	2958
14 0 29 320	Ostritz, Stadt	Görlitz	3 411	8906
14 0 35 460	Ostro	Kamenz	639	8291
01 0 51 087	Ostrohe	Dithmarschen	782	2240
01 0 62 053	Oststeinbek	Stormarn	8 075	2000
08 1 17 037	Ottenbach	Göppingen	2 178	7331
01 0 61 083	Ottenbüttel	Steinburg	561	2211
01 0 58 126	Ottendorf	Rendsburg-Eckernförde	740	2300
14 0 50 220	Ottendorf	Sebnitz	469	8361
14 0 32 350	Ottendorf	Hainichen	1 330	9251
16 0 41 250	Ottendorf	Stadtroda	540	6541
14 0 22 350	Ottendorf-Okrilla	Dresden	5 463	8103
14 0 42 320	Ottengrün	Oelsnitz	84	9921
14 0 38 410	Ottenhain	Löbau	484	8701
16 0 38 290	Ottenhausen	Sömmerda	464	5231
08 3 17 102	Ottenhöfen im Schwarzwald	Ortenaukreis	3 541	7593
09 1 77 134	Ottenhofen	Erding	1 318	8015
09 5 74 146	Ottensoos	Nürnberger Land	1 728	8561
03 2 55 031	Ottenstein, Flecken	Holzminden	1 310	3251

4 Gemeinden in alphabetischer Ordnung mit Schlüsselnummer,
Bevölkerung und Postleitzahl am 31.12.1990

O/P

Schlüssel- nummer	Gemeinde	Kreis/Landkreis	Bevöl- kerung	Post- leit- zahl
03 3 53 027	Otter	Harburg	1 143	2111
07 3 35 034	Otterbach	Kaiserslautern	3 505	6756
07 3 35 035	Otterberg, Stadt	Kaiserslautern	4 608	6754
09 1 82 127	Otterfing	Miesbach	3 468	8156
03 3 52 046	Otterndorf, Stadt	Cuxhaven	6 142	2178
03 3 61 008	Ottersberg, Flecken	Verden	10 056	2802
07 3 33 058	Ottersheim	Donnersbergkreis	341	6719
07 3 34 023	Ottersheim bei Landau	Germersheim	1 613	6741
07 3 38 021	Otterstadt	Ludwigshafen	3 299	6701
16 0 39 370	Otterstedt	Sondershausen	290	5401
08 2 16 041	Ottersweier	Rastatt	5 889	7583
14 0 30 430	Otterwisch	Grimma	1 359	7241
09 7 79 198	Otting	Donau-Ries	683	8851
09 7 78 186	Ottobeuren, Markt	Unterallgäu	7 641	8942
09 1 84 136	Ottobrunn	München	18 933	8012
06 6 34 020	Ottrau	Schwalm-Eder-Kreis	2 605	3579
16 0 43 640	Ottstedt am Berge	Weimar	204	5301
16 0 43 650	Ottstedt bei Magdala	Weimar	123	5301
10 0 43 115	Ottweiler, Stadt	Neunkirchen	15 502	6682
16 0 15 490	Otzbach	Bad Salzungen	206	6221
06 4 32 017	Otzberg	Darmstadt-Dieburg	5 975	6111
09 2 71 143	Otzing	Deggendorf	1 494	8351
07 1 33 077	Otzweiler	Bad Kreuznach	253	6570
03 4 61 008	Ovelgönne	Wesermarsch	5 112	2882
15 3 41 230	Ovelgönne	Wanzleben	552	3221
05 3 78 024	Overath	Rheinisch-Bergischer Kreis	23 902	5063
08 1 16 054	Owen, Stadt	Esslingen	3 089	7311
08 4 35 047	Owingen	Bodenseekreis	3 458	7776
01 0 58 127	Owschlag	Rendsburg-Eckernförde	2 851	2372
09 7 80 128	Oy-Mittelberg	Oberallgäu	4 054	8967
14 0 56 180	Oybin , Kurort	Zittau	1 214	8806
03 3 61 009	Oyten	Verden	12 710	2806

P

12 0 34 250	Paaren 1. Glien	Nauen	442	1551
15 3 19 290	Pabstorf	Halberstadt	733	3601
15 3 36 750	Packebusch	Salzwedel	467	3591
01 0 58 128	Padenstedt	Rendsburg-Eckernförde	767	2351
05 7 74 032	Paderborn, Stadt	Paderborn	120 680	4790

Schlüssel- nummer	Gemeinde	Kreis/Landkreis	Bevöl- kerung	Post- leitz- zahl
03 3 52 047	Padingbüttel	Cuxhaven	577	2853
09 1 90 138	Pähl	Weilheim-Schongau	1 774	8121
13 0 21 670	Pätow	Hagenow	362	2821
12 0 29 360	Pätz	Königs Wusterhausen	559	1601
12 0 17 350	Päwesin	Brandenburg	662	1801
01 0 51 088	Pahlen	Dithmarschen	1 033	2241
12 0 22 430	Pahlsdorf	Finsterwalde	51	7971
16 0 45 250	Pahren	Zeulenroda	476	6571
09 2 73 159	Painten, Markt	Kelheim	1 965	8421
16 0 19 380	Paitzdorf	Gera	436	6501
09 1 89 134	Palling	Traunstein	2 991	8221
07 2 35 104	Palzem	Trier-Saarburg	1 195	5510
13 0 33 390	Pampow	Schwerin	1 010	2711
13 0 28 310	Pampow	Pasewalk	383	2101
14 0 37 390	Panitzsch	Leipzig	1 234	7101
01 0 57 055	Panker	Plön	1 175	2322
14 0 35 470	Panschwitz-Kuckau	Kamenz	1 860	8291
15 2 22 250	Pansfelde	Hettstedt	606	4721
13 0 35 210	Pantelitz	Stralsund	680	2301
01 0 53 097	Panten	Herzogtum Lauenburg	538	2412
07 2 31 104	Pantenburg	Bernkastel-Wittlich	251	5562
07 1 35 070	Panzweiler	Cochem-Zell	164	5588
12 0 47 230	Papenbruch	Wittstock	307	1931
03 4 54 041	Papenburg, Stadt	Emsland	30 078	2990
13 0 31 270	Papendorf	Rostock	1 102	2551
13 0 28 320	Papendorf	Pasewalk	368	2101
13 0 19 180	Papenhagen	Grimmen	548	2321
13 0 18 250	Papenhusen	Grevesmühlen	298	2421
12 0 19 580	Papitz	Cottbus	856	7501
12 0 48 450	Paplitz	Zossen	338	1631
15 3 17 170	Paplitz	Genthin	468	3281
14 0 32 360	Pappendorf	Hainichen	722	9251
09 5 77 158	Pappenheim, Stadt	Weißenburg-Gunzenhausen	4 532	8834
14 0 22 360	Pappritz	Dresden	557	8101
14 0 44 520	Papstdorf	Pirna	576	8321
15 3 14 290	Parchau	Burg	686	3271
15 3 17 180	Parchen	Genthin	942	3281
13 0 27 180	Parchim, Stadt	Parchim	22 886	2850
13 0 32 290	Parchtitz	Rügen	742	2331

4 Gemeinden in alphabetischer Ordnung mit Schlüsselnummer,
Bevölkerung und Postleitzahl am 31.12.1990

P

Schlüssel- nummer	Gemeinde	Kreis/Landkreis	Bevöl- kerung	Post- leitz- zahl
12 0 41 350	Parey	Rathenow	86	1831
15 3 17 190	Parey	Genthin	3 191	3284
13 0 18 260	Parin	Grevesmühlen	235	2421
13 0 14 380	Parkow	Bützow	229	2621
09 3 74 144	Parkstein, Markt	Neustadt a.d. Waldnaab	2 012	8481
09 2 78 170	Parkstetten	Straubing-Bogen	2 356	8441
12 0 20 280	Parlow-Glambeck	Eberswalde	214	1301
12 0 39 350	Parmen-Weggun	Prenzlau	503	2131
03 1 51 021	Parsau	Gifhorn	1 561	3181
09 3 73 151	Parsberg, Stadt	Neumarkt i.d. OPf.	5 849	8433
12 0 20 290	Parstein	Eberswalde	288	1301
07 3 31 056	Partenheim	Alzey-Worms	1 147	6501
09 6 77 170	Partenstein	Main-Spessart	2 719	8775
13 0 21 680	Parum	Hagenow	323	2821
07 2 35 105	Paschel	Trier-Saarburg	195	5504
14 0 23 270	Paschwitz	Eilenburg	538	7281
13 0 36 350	Pasenow	Strasburg	215	2151
13 0 28 330	Pasewalk, Stadt	Pasewalk	15 516	2100
16 0 32 370	Paska	Pößneck	120	6841
01 0 57 056	Passade	Plön	214	2316
09 2 62 000	Passau, Stadt	Kreisfreie Stadt	50 328	8390
13 0 40 250	Passee	Wismar	255	2401
13 0 23 250	Passow	Lübz	833	2861
12 0 11 470	Passow	Angermünde	1 219	1321
09 1 77 135	Pastetten	Erding	1 836	8011
13 0 34 220	Pastin	Sternberg	325	2721
07 1 41 109	Patersberg	Rhein-Lahn-Kreis	446	5421
09 2 76 134	Patersdorf	Regen	1 778	8371
03 2 53 012	Pattensen, Stadt	Hannover	12 985	3017
13 0 32 300	Patzig	Rügen	422	2331
12 0 34 260	Paulinenaue	Nauen	1 190	1551
16 0 33 500	Paulinzella	Rudolstadt	152	6821
14 0 20 380	Paulsdorf	Dippoldiswalde	293	8231
09 1 78 150	Paunzhausen	Freising	1 132	8069
16 0 45 260	Pausa/ Vogtl., Stadt	Zeulenroda	3 266	6575
12 0 34 270	Pausin	Nauen	535	1551
14 0 47 340	Paußnitz	Riesa	407	8401
15 3 38 150	Pechau	Schönebeck	367	3301
09 3 77 145	Pechbrunn	Tirschenreuth	1 595	8591

Schlüssel- nummer	Gemeinde	Kreis/Landkreis	Bevöl- kerung	Post- leitz- zahl
14 0 53 170	Pechern	Weißwasser	255	7581
14 0 46 200	Pechtelsgrün	Reichenbach	344	9801
15 3 16 190	Peckfitz	Gardelegen	176	3571
13 0 41 270	Peenemünde	Wolgast	745	2221
07 2 32 103	Peffingen	Bitburg-Prüm	206	5521
14 0 16 350	Pegau, Stadt	Borna	5 013	7220
03 2 55 032	Pegestorf	Holzwinden	575	3452
09 4 72 175	Pegnitz, Stadt	Bayreuth	13 801	8570
14 0 23 280	Pehritzsch	Eilenburg	389	7281
12 0 43 350	Peickwitz	Senftenberg	410	7801
03 1 57 006	Peine, Stadt	Peine	46 654	3150
01 0 61 084	Peissen	Steinburg	284	2214
15 1 12 210	Peißen	Bernburg	1 042	4351
15 2 35 380	Peißen	Saalkreis	1 142	4101
09 1 90 139	Peißenberg, Markt	Weilheim-Schongau	11 119	8123
09 1 90 140	Pelting, Markt	Weilheim-Schongau	10 734	8922
12 0 19 590	Peltz, Stadt	Cottbus	5 550	7520
07 2 35 106	Pellingen	Trier-Saarburg	935	5501
01 0 54 103	Pellworm	Nordfriesland	1 112	2251
07 2 33 056	Pelm	Daun	902	5531
13 0 12 260	Pelsin	Anklam	395	2141
09 3 72 146	Pemfling	Cham	2 189	8491
14 0 48 380	Penig, Stadt	Rochlitz	7 629	9294
13 0 30 230	Penkow	Röbel/ Müritz	295	2071
13 0 28 340	Penkun, Stadt	Pasewalk	1 371	2105
14 0 48 390	Penna	Rochlitz	178	9291
16 0 24 240	Pennewitz	Ilmenau	685	6301
03 2 56 023	Pennigsehl	Nienburg (Weser)	1 202	3071
09 3 75 180	Pentling	Regensburg	4 978	8401
09 1 90 141	Penzberg, Stadt	Weilheim-Schongau	13 651	8122
13 0 14 210	Penzin	Bützow	149	2621
09 1 81 132	Penzing	Landsberg a. Lech	3 121	8916
13 0 39 360	Penzlin, Stadt	Waren	2 934	2064
13 0 13 240	Pepelow	Bad Doberan	231	2561
09 1 71 126	Perach	Altötting	1 065	8261
09 2 78 171	Perasdorf	Straubing-Bogen	663	8441
14 0 47 350	Peritz	Riesa	264	8401
09 2 78 172	Perkam	Straubing-Bogen	1 145	8441
10 0 42 115	Perl	Merzig-Wadern	6 038	6643

4 Gemeinden in alphabetischer Ordnung mit Schlüsselnummer,
Bevölkerung und Postleitzahl am 31.12.1990

P

Schlüssel- nummer	Gemeinde	Kreis/Landkreis	Bevöl- kerung	Post- leitz- zahl
12 0 37 620	Perleberg, Stadt	Perleberg	13 646	2910
09 2 72 138	Perlesreut, Markt	Freyung-Grafenau	2 887	8391
13 0 16 270	Perlin	Gadebusch	379	2731
07 1 40 116	Perscheid	Rhein-Hunsrück-Kreis	335	6532
12 0 34 280	Perwenitz	Nauen	444	1551
15 3 41 240	Peseckendorf	Wanzleben	323	3231
12 0 34 290	Pessin	Nauen	717	1551
14 0 26 340	Pesterwitz	Freital	1 183	8211
09 5 71 190	Petersaurach	Ansbach	4 113	8815
07 3 40 037	Petersberg	Pirmasens	861	6781
16 0 17 280	Petersberg	Eisenberg	282	6521
06 6 31 020	Petersberg	Fulda	13 723	6415
15 2 35 390	Petersberg	Saalkreis	681	4101
13 0 36 360	Petersdorf	Strasburg	175	2151
13 0 29 380	Petersdorf	Ribnitz-Damgarten	267	2591
16 0 31 480	Petersdorf	Nordhausen	340	5501
09 7 71 155	Petersdorf	Alchach-Friedberg	1 655	8891
12 0 24 320	Petersdorf b. Briesen	Fürstenwalde	241	1201
12 0 24 330	Petersdorf b. Saarow-Pieskow	Fürstenwalde	424	1241
12 0 42 420	Petershagen	Seelow	324	1201
12 0 45 280	Petershagen	Strausberg	5 316	1273
05 7 70 028	Petershagen, Stadt	Minden-Lübbecke	24 543	4953
14 0 41 290	Petershain	Niesky	566	8921
09 1 74 136	Petershausen	Dachau	4 957	8067
07 1 32 089	Peterslahr	Altenkirchen (Westerwald)	292	5231
15 1 13 220	Petersroda	Bitterfeld	485	4401
07 1 35 071	Peterswald-Löffelscheid	Cochem-Zell	511	5581
12 0 33 350	Petkus	Luckenwalde	771	1701
16 0 20 400	Petriroda	Gotha	333	5801
09 3 75 181	Pettendorf	Regensburg	2 766	8411
09 1 89 135	Petting	Traunstein	1 973	8221
09 4 71 169	Pettstadt	Bamberg	1 481	8602
12 0 46 360	Petznick	Templin	265	2091
16 0 32 380	Peuschen	Pößneck	483	6841
07 1 33 078	Pfaffen-Schwabenheim	Bad Kreuznach	949	6551
12 0 14 550	Pfaffendorf	Beeskow	357	1231
14 0 29 330	Pfaffendorf	Görlitz	454	8901
14 0 44 530	Pfaffendorf	Pirna	333	8321
09 7 78 187	Pfaffenhausen, Markt	Unterallgäu	2 227	8949

Schlüssel- nummer	Gemeinde	Kreis/Landkreis	Bevöl- kerung	Post- leitzahl
08 1 25 081	Pfaffenhofen	Heilbronn	2 223	7129
09 1 74 137	Pfaffenhofen a.d. Glonn	Dachau	1 428	8063
09 1 86 143	Pfaffenhofen a.d. Ilm, Stadt	Pfaffenhofen a.d. Ilm	19 510	8068
09 7 75 143	Pfaffenhofen a.d. Roth, Markt	Neu-Ulm	6 128	7914
08 3 15 089	Pfaffenweiler	Breisgau-Hochschwarzwald	2 662	7801
09 1 87 159	Pfaffing	Rosenheim	4 368	8098
14 0 39 240	Pfaffroda b. Sayda	Marienberg	1 198	9331
16 0 22 390	Pfaffschwende	Heiligenstadt	442	5631
09 3 75 182	Pfakofen	Regensburg	1 183	8401
07 1 40 117	Pfalzfeld	Rhein-Hunsrück-Kreis	596	5449
08 2 37 054	Pfalzgrafenweiler	Freudenstadt	5 893	7293
09 2 77 138	Pfarrkirchen, Stadt	Rottal-Inn	10 632	8340
09 6 74 184	Pfarrweisach	Haßberge	1 574	8601
09 3 75 183	Pfatter	Regensburg	2 624	8401
08 1 26 069	Pfedelbach	Hohenlohekreis	7 318	7114
07 3 36 077	Pfeffelbach	Kusel	981	6799
09 2 74 172	Pfeffenhausen, Markt	Landshut	4 346	8308
16 0 20 410	Pferdingsleben	Gotha	425	5801
16 0 16 550	Pferdsdorf-Spichra	Eisenach	311	5901
16 0 15 500	Pferdsdorf/ Rhön	Bad Salzungen	595	6221
16 0 23 550	Pfersdorf	Hildburghausen	395	6111
16 0 12 320	Pfiffelbach	Apolda	705	5321
08 2 15 101	Pfinztal	Karlsruhe	15 506	7507
09 1 76 153	Pförring, Markt	Eichstätt	2 921	8071
09 5 77 159	Pfofeld	Weißenburg-Gunzenhausen	1 197	8821
09 7 77 158	Pforzen	Ostallgäu	1 712	8951
08 2 31 000	Pforzheim, Stadt	Stadtkreis	112 944	7530
09 3 76 153	Pfreimd, Stadt	Schwandorf	5 234	8473
08 4 15 058	Pfronstetten	Reutlingen	1 506	7426
09 7 77 159	Pfronten	Ostallgäu	7 673	8962
16 0 12 330	Pfuhlsborn	Apolda	179	5321
08 4 37 088	Pfullendorf, Stadt	Sigmaringen	11 158	7798
08 4 15 059	Pfullingen, Stadt	Reutlingen	17 094	7417
06 4 32 018	Pfungstadt, Stadt	Darmstadt-Dieburg	23 864	6102
12 0 14 560	Philadelphia	Beeskow	297	1231
08 2 15 066	Philippsburg, Stadt	Karlsruhe	11 685	7522
07 2 32 104	Philippsheim	Bitburg-Prüm	96	5522
09 2 72 139	Philippsreut	Freyung-Grafenau	733	8391
12 0 38 390	Philippsthal	Potsdam	190	1501

4 Gemeinden in alphabetischer Ordnung mit Schlüsselnummer,
Bevölkerung und Postleitzahl am 31.12.1990

P

Schlüssel- nummer	Gemeinde	Kreis/Landkreis	Bevöl- kerung	Post- leitzahl
06 6 32 016	Philippsthal (Werra)	Hersfeld-Rotenburg	4 861	6433
12 0 38 400	Phöben	Potsdam	543	1501
13 0 21 700	Picher	Hagenow	753	2821
07 2 32 105	Pickließem	Bitburg-Prüm	324	5521
09 1 72 128	Piding	Berchtesgadener Land	4 518	8235
09 3 75 184	Pielenhofen	Regensburg	1 070	8411
16 0 30 230	Piesau	Neuhaus a. Rennweg	1 042	6421
12 0 14 570	Pieskow	Beeskow	171	1231
07 2 31 105	Piesport	Bernkastel-Wittlich	2 076	5555
15 1 26 340	Piethen	Köthen	354	4371
15 3 14 300	Pietzpuhl	Burg	97	3271
12 0 24 340	Pillgram	Fürstenwalde	359	1201
07 1 37 087	Pillig	Mayen-Koblenz	477	5441
16 0 32 390	Pillingsdorf	Pößneck	134	6711
09 3 73 153	Pilsach	Neumarkt i.d. OPf.	2 337	8431
09 2 79 132	Pilsting, Markt	Dingolfing-Landau	5 751	8385
13 0 33 410	Pingelshagen	Schwerin	154	2711
01 0 56 039	Pinneberg, Stadt	Pinneberg	37 518	2080
13 0 11 210	Pinnow	Altentreptow	129	2021
13 0 33 420	Pinnow	Schwerin	450	2711
12 0 26 170	Pinnow	Guben	442	7561
12 0 11 490	Pinnow	Angermünde	879	1321
07 2 32 291	Pintesfeld	Bitburg-Prüm	41	5523
09 4 74 158	Pinzberg	Forchheim	1 800	8551
09 3 74 146	Pirk	Neustadt a.d. Waldnaab	1 639	8481
07 3 17 000	Pirmasens, Stadt	Kreisfreie Stadt	47 680	6780
14 0 44 540	Pirna, Stadt	Pirna	41 798	8300
12 0 37 640	Pirow	Perleberg	559	2911
15 2 22 260	Piskaborn	Hettstedt	323	4271
14 0 40 330	Piskowitz b. Zehren	Meißen	304	8251
12 0 32 400	Pitschen-Pickel	Luckau	318	7961
07 2 32 292	Pittenbach	Bitburg-Prüm	112	5540
09 1 89 137	Pittenhart	Traunstein	1 385	8201
13 0 20 320	Plaaz	Güstrow	598	2601
12 0 30 460	Plänitz-Leddin	Kyritz	262	1901
07 1 37 088	Plaidt	Mayen-Koblenz	5 266	5472
09 1 84 138	Planegg	München	10 066	8033
14 0 40 340	Planitz-Deila	Meißen	480	8251
09 4 72 176	Plankenfels	Bayreuth	848	8581

Schlüssel- nummer	Gemeinde	Kreis/Landkreis	Bevöl- kerung	Post- leitz- zahl
08 2 26 063	Plankstadt	Rhein-Neckar-Kreis	9 485	6831
14 0 42 330	Planschwitz	Oelsnitz	378	9921
07 2 32 106	Plascheid	Bitburg-Prüm	74	5529
13 0 33 430	Plate	Schwerin	1 882	2713
12 0 42 430	Platkow	Seelow	595	1211
07 2 31 107	Platten	Bernkastel-Wittlich	785	5561
12 0 14 580	Plattkow	Beeskow	48	1231
09 2 71 146	Plattling, Stadt	Deggendorf	10 965	8350
13 0 23 260	Plau, Stadt	Lübz	6 376	2864
16 0 13 430	Plaue, Stadt	Arnstadt	1 747	5216
14 0 05 000	Plauen, Stadt	Stadtkreis	71 774	9900
13 0 23 270	Plauerhagen	Lübz	435	2861
14 0 37 400	Plaußig	Leipzig	546	7101
09 4 72 177	Plech, Markt	Bayreuth	1 207	8571
07 1 32 090	Pleckhausen	Altenkirchen (Westerwald)	609	5453
08 1 18 063	Pleidelshelm	Ludwigsburg	4 773	7127
07 2 31 108	Plein	Bernkastel-Wittlich	565	5561
09 5 77 161	Pleinfeld, Markt	Weißenburg-Gunzenhausen	6 513	8835
09 1 71 127	Pleiskirchen	Altötting	2 217	8261
14 0 18 300	Pleißä	Chemnitz	1 971	9107
07 3 37 062	Pleisweiler-Oberhofen	Südliche Weinstraße	793	6749
07 1 33 080	Pleitersheim	Bad Kreuznach	232	6555
07 1 40 118	Pleizenhausen	Rhein-Hunsrück-Kreis	208	6540
09 7 78 188	Pleß	Unterallgäu	727	8941
12 0 13 370	Plessa	Bad Liebenwerda	2 992	7907
05 9 62 052	Plettenberg, Stadt	Märkischer Kreis	29 083	5970
09 3 74 147	Pleystein, Stadt	Neustadt a.d. Waldnaab	2 649	8481
09 1 75 133	Pliening	Ebersberg	3 569	8011
08 4 15 060	Pliezhausen	Reutlingen	7 633	7401
08 1 16 056	Plochingen, Stadt	Esslingen	12 626	7310
15 1 13 230	Plodda	Bitterfeld	362	4401
01 0 57 057	Plön, Stadt	Plön	11 463	2320
09 3 77 146	Plößberg, Markt	Tirschenreuth	3 370	8591
15 2 35 400	Plötz	Saalkreis	849	4101
13 0 15 300	Plötz	Demmin	428	2031
12 0 38 420	Plötzin	Potsdam	1 007	1501
15 1 12 220	Plötzkau	Bernburg	1 635	4351
15 3 38 160	Plötzky	Schönebeck	916	3301
13 0 28 350	Plöwen	Pasewalk	348	2101

4 Gemeinden in alphabetischer Ordnung mit Schlüsselnummer,
Bevölkerung und Postleitzahl am 31.12.1990

P

Schlüssel- nummer	Gemeinde	Kreis/Landkreis	Bevö- kerung	Post- leit- zahl
14 0 13 140	Plohn	Auerbach	358	9701
15 1 24 430	Plossig	Jessen	371	7901
16 0 35 380	Plothen	Schleiz	324	6551
14 0 47 360	Plotitz	Riesa	442	8401
14 0 14 600	Plotzen	Bautzen	464	8601
08 1 19 055	Plüderhausen	Rems-Murr-Kreis	9 187	7067
13 0 18 270	Plüschow	Grevesmühlen	575	2421
07 2 32 293	Plütscheid	Bitburg-Prüm	311	5541
07 2 35 107	Pluwig	Trier-Saarburg	1 133	5501
14 0 39 250	Pobershau	Marienberg	1 713	9344
15 1 12 230	Pobzig	Bernburg	466	4351
14 0 39 260	Pockau/ Flöhatal	Marienberg	3 535	9345
09 2 75 141	Pocking, Stadt	Passau	12 346	8398
16 0 37 200	Podelwitz	Schmölln	794	7421
14 0 37 410	Podelwitz	Leipzig	650	7101
12 0 42 440	Podelzig	Seelow	920	1211
09 1 88 137	Pöcking	Starnberg	5 559	8134
15 2 28 290	Pödelist	Naumburg	357	4801
14 0 49 110	Pöhlta	Schwarzenberg	1 427	9442
13 0 31 280	Pölchow	Rostock	485	2551
07 2 35 108	Pöllich	Trier-Saarburg	301	5501
13 0 20 330	Pöllitz	Güstrow	307	2601
01 0 62 056	Pöllitz	Stormarn	1 047	2061
16 0 45 270	Pöllwitz	Zeulenroda	808	6571
15 2 37 380	Pölsfeld	Sangerhausen	423	4701
16 0 19 390	Pölzig	Gera	1 287	6501
15 3 38 170	Pömmelte	Schönebeck	782	3301
14 0 37 420	Pönitz	Leipzig	231	7101
16 0 35 390	Pörmitz	Schleiz	217	6551
09 1 86 144	Pörnbach	Pfaffenhofen a.d. Ilm	1 661	8069
01 0 61 085	Pöschendorf	Steinburg	186	2216
09 3 72 147	Pösing	Cham	913	8491
16 0 32 400	Pößneck, Stadt	Pößneck	16 818	6840
13 0 18 280	Pötenitz	Grevesmühlen	377	2421
09 7 71 156	Pöttmes, Markt	Alchach-Friedberg	5 732	8897
14 0 16 370	Pötzschau	Borna	280	7201
01 0 53 098	Pogeez	Herzogtum Lauenburg	360	2419
13 0 37 260	Poggelow	Teterow	411	2051
13 0 19 190	Poggendorf	Grimmen	306	2321

Schlüssel- nummer	Gemeinde	Kreis/Landkreis	Bevöl- kerung	Post- leitz- zahl
01 0 53 099	Poggensee	Herzogtum Lauenburg	270	2412
07 1 41 111	Pohl	Rhein-Lahn-Kreis	303	5429
14 0 15 210	Pohla	Bischofswerda	487	8501
03 2 57 029	Pohle	Schaumburg	859	3255
06 5 31 014	Pohlheim, Stadt	Gießen	15 382	6301
12 0 21 260	Pohlitz	Eisenhüttenstadt	250	1221
01 0 57 058	Pohnsdorf	Piön	422	2308
14 0 19 290	Pohritzsch	Delitzsch	402	7271
14 0 26 350	Pohrsdorf	Freital	320	8211
09 1 75 135	Poing	Ebersberg	6 935	8011
13 0 16 280	Pokrent	Gadebusch	614	2731
07 1 37 089	Polch, Stadt	Mayen-Koblenz	4 112	5444
14 0 55 270	Polenz	Wurzen	503	7251
14 0 50 230	Polenz	Sebnitz	1 517	8351
15 1 47 280	Polenzko	Zerbst	366	3401
15 1 12 240	Poley	Bernburg	692	4351
14 0 21 440	Polkenberg	Döbeln	1 150	7321
03 2 55 033	Polle, Flecken	Holzminde	1 268	3453
15 2 15 220	Polleben	Eisleben	1 338	4251
09 1 76 155	Pollenfeld	Eichstätt	2 482	8079
03 2 57 030	Pollhagen	Schaumburg	1 265	3061
09 1 83 136	Polling	Mühdorf a. Inn	3 096	8261
09 1 90 142	Polling	Weilheim-Schongau	2 853	8128
15 3 31 610	Pollitz	Osterburg	417	3551
09 5 77 162	Polzingen	Weißenburg-Gunzenhausen	1 875	8831
12 0 11 500	Polßen	Angermünde	268	1321
13 0 22 560	Polz	Ludwigslust	470	2801
12 0 27 440	Polzen	Herzberg	325	7901
13 0 28 360	Polzow	Pasewalk	275	2101
09 5 74 147	Pommelsbrunn	Nürnberger Land	5 089	8561
01 0 59 152	Pommerby	Schleswig-Flensburg	213	2342
07 1 35 072	Pommern	Cochem-Zell	580	5593
09 4 71 172	Pommersfelden	Bamberg	2 334	8602
14 0 14 610	Pommritz	Bautzen	550	8601
14 0 30 450	Pomßen	Grimma	690	7241
07 1 31 065	Pomster	Ahrweiler	184	5489
14 0 31 340	Ponickau	Großenhain	758	8281
16 0 37 210	Ponitz	Schmölln	1 978	7421
12 0 22 450	Ponnsdorf	Finsterwalde	140	7981

4 Gemeinden in alphabetischer Ordnung mit Schlüsselnummer,
Bevölkerung und Postleitzahl am 31.12.1990

P

Schlüssel- nummer	Gemeinde	Kreis/Landkreis	Bevöl- kerung	Post- leitz- zahl
01 0 54 104	Poppenbüll	Nordfriesland	239	2251
13 0 31 290	Poppendorf	Rostock	264	2551
16 0 23 560	Poppenhausen	Hildburghausen	106	6111
09 6 78 168	Poppenhausen	Schweinfurt	3 989	8721
06 6 31 021	Poppenhausen (Wasserkuppe)	Fulda	2 543	6416
09 3 71 144	Poppenricht	Amberg-Sulzbach	3 226	8451
16 0 23 570	Poppenwind	Hildburghausen	231	6121
12 0 40 380	Porep	Pritzwalk	167	1921
14 0 44 550	Porschdorf	Pirna	901	8321
14 0 50 240	Porschendorf	Sebnitz	618	8351
05 7 70 032	Porta Westfalica, Stadt	Minden-Lübbecke	35 061	4952
13 0 32 310	Poseritz	Rügen	1 375	2331
15 2 42 130	Poserna	Weißenfels	421	4851
14 0 42 340	Posseck	Oelsnitz	360	9921
14 0 26 360	Possendorf	Freital	1 885	8219
16 0 43 660	Possendorf	Weimar	187	5301
09 2 74 174	Postau	Landshut	1 421	8301
09 3 73 155	Postbauer-Heng	Neumarkt i.d. OPf.	5 777	8439
16 0 37 220	Posterstein	Schmölln	369	7421
01 0 57 059	Postfeld	Plön	404	2308
13 0 12 270	Postlow	Anklam	470	2141
09 2 77 139	Postmünster	Rottal-Inn	2 269	8341
12 0 05 000	Potsdam, Stadt	Stadtkreis	139 794	1500
09 4 72 179	Pottenstein, Stadt	Bayreuth	5 363	8573
16 0 27 260	Pottiga	Lobenstein	471	6851
07 1 43 284	Pottum	Westerwaldkreis	1 054	5439
15 3 16 200	Potzehne	Gardelegen	298	3571
12 0 39 360	Potzlow	Prenzlau	517	2131
15 1 13 240	Pouch	Bitterfeld	1 859	4408
16 0 17 290	Poxdorf	Eisenberg	107	6521
09 4 74 160	Poxdorf	Forchheim	1 422	8521
01 0 61 086	Poyenberg	Steinburg	320	2211
07 1 32 091	Pracht	Altenkirchen (Westerwald)	1 313	5249
09 2 76 135	Prackenbach	Regen	2 651	8371
13 0 25 300	Pragsdorf	Neubrandenburg	618	2001
01 0 57 060	Prasdorf	Plön	379	2316
15 1 44 230	Pratau	Wittenberg	2 387	4601
07 1 41 112	Prath	Rhein-Lahn-Kreis	273	5422
14 0 47 370	Prausitz	Riesa	790	8401

Schlüssel- nummer	Gemeinde	Kreis/Landkreis	Bevöl- kerung	Post- leitz- zahl
13 0 37 270	Prebberede	Teterow	535	2051
09 4 72 180	Prebitz	Bayreuth	1 019	8587
12 0 40 390	Preddöhl	Pritzwalk	206	1921
13 0 35 220	Preetz	Stralsund	493	2301
01 0 57 062	Preetz, Stadt	Piön	15 165	2308
12 0 19 600	Preilack	Cottbus	333	7521
07 2 32 294	Preischild	Bitburg-Prüm	183	5529
07 2 32 107	Preist	Bitburg-Prüm	702	5521
09 1 90 143	Prem	Weilheim-Schongau	843	8921
12 0 41 360	Premnitz, Stadt	Rathenow	10 815	1832
15 1 24 440	Premsendorf	Jessen	132	7901
12 0 37 660	Premstin	Perleberg	604	2911
12 0 16 220	Prenden	Bernau	345	1281
12 0 32 410	Prensdorf	Luckau	132	7961
12 0 39 370	Prenzlau, Stadt	Prenzlau	23 315	2130
13 0 29 390	Prerow a. Darß, Ostseebad	Ribnitz-Damgarten	1 864	2383
12 0 23 260	Preschen	Forst	317	7571
09 3 74 149	Pressath, Stadt	Neustadt a.d. Waldnaab	4 626	8487
09 4 77 148	Presseck, Markt	Kulmbach	2 427	8657
14 0 23 290	Pressel	Eilenburg	1 047	7281
09 4 76 164	Pressig, Markt	Kronach	4 505	8644
12 0 13 380	Prestewitz	Bad Liebenwerda	428	7901
12 0 31 420	Pretschen	Lübben	360	7551
15 1 24 450	Prettin, Stadt	Jessen	2 591	7908
09 4 74 161	Pretzfeld, Markt	Forchheim	2 242	8551
15 3 38 180	Pretzien	Schönebeck	593	3301
15 3 36 480	Pretzier	Salzwedel	798	3561
15 2 23 110	Pretzsch	Hohenmölsen	215	4851
15 1 44 240	Pretzsch/ Elbe, Stadt	Wittenberg	2 363	4606
14 0 20 390	Pretzschendorf	Dippoldiswalde	2 026	8231
05 7 70 036	Preußisch Oldendorf, Stadt	Minden-Lübbecke	10 974	4994
15 1 12 250	Preußlitz	Bernburg	868	4351
03 3 54 020	Prezelle	Lüchow-Dannenberg	498	3131
13 0 30 250	Priborn	Röbel/ Müritz	553	2071
09 6 75 158	Prichsenstadt, Stadt	Kitzingen	2 901	8718
09 1 87 162	Prien a. Chiemsee, Markt	Rosenheim	9 095	8210
13 0 26 370	Priepert	Neustrelitz	174	2081
12 0 29 370	Prieros	Königs Wusterhausen	909	1608
12 0 13 390	Prieschka	Bad Liebenwerda	411	7901

4 Gemeinden in alphabetischer Ordnung mit Schlüsselnummer,
Bevölkerung und Postleitzahl am 31.12.1990

P

Schlüssel- nummer	Gemeinde	Kreis/Landkreis	Bevöl- kerung	Post- leit- zahl
09 4 71 173	Priesendorf	Bamberg	1 263	8602
15 1 44 250	Priesitz	Wittenberg	316	4601
12 0 22 460	Prießen	Finsterwalde	237	7971
14 0 27 290	Prießnitz	Geithain	1 206	7231
15 2 28 300	Prießnitz	Naumburg	287	4801
14 0 19 300	Priester	Delitzsch	182	7271
14 0 31 350	Priestewitz	Großenhain	756	8281
14 0 35 490	Prietitz	Kamenz	343	8291
01 0 58 129	Prinzenmoor	Rendsburg-Eckernförde	150	2371
03 4 58 012	Prinzhöfte	Oldenburg (Oldenburg)	740	2833
12 0 34 300	Priorf	Nauen	567	1551
13 0 11 220	Prüpsleben	Altentreptow	328	2021
13 0 31 310	Prisannewitz	Rostock	591	2555
14 0 14 620	Prischwitz	Bautzen	621	8601
01 0 56 040	Prisdorf	Pinneberg	1 797	2081
13 0 22 570	Prislich	Ludwigslust	552	2801
15 2 42 140	Prittitz	Weißenfels	1 015	4851
09 1 81 134	Prittriching	Landsberg a. Lech	1 913	8911
12 0 17 360	Pritzerbe, Stadt	Brandenburg	1 133	1805
13 0 21 730	Pritzler	Hagenow	624	2821
12 0 40 400	Pritzwalk, Stadt	Pritzwalk	12 051	1920
01 0 57 063	Probsteierhagen	Plön	1 763	2316
14 0 52 300	Probsthain	Torgau	307	7291
16 0 34 350	Probstzella	Saalfeld	2 071	6805
15 1 47 290	Prödel	Zerbst	301	3401
12 0 13 400	Prösen	Bad Liebenwerda	2 469	7909
14 0 30 460	Prösitz	Grimma	237	7241
16 0 11 360	Prößdorf	Altenburg	366	7401
12 0 37 670	Pröttlin	Perleberg	597	2911
12 0 45 290	Prötzel	Strausberg	804	1261
15 2 46 240	Profen	Zeitz	1 452	4904
13 0 35 230	Prohn	Stralsund	1 123	2301
07 2 32 295	Pronsfeld	Bitburg-Prüm	952	5541
01 0 60 067	Pronstorf	Segeberg	1 211	2361
12 0 44 200	Proschim	Spremberg	281	7591
15 1 26 350	Prosigk	Köthen	624	4371
09 6 79 174	Prosselsheim	Würzburg	1 076	8702
14 0 44 570	Prossen	Pirna	678	8321
12 0 27 450	Proßmarke	Herzberg	250	7901

Schlüssel- nummer	Gemeinde	Kreis/Landkreis	Bevöl- kerung	Post- leitzahl
12 0 35 500	Protzen	Neuruppin	481	1951
13 0 29 400	Pruchten	Ribnitz-Damgarten	655	2381
07 2 32 296	Prüm, Stadt	Bitburg-Prüm	5 237	5540
07 2 32 108	Prümzurlay	Bitburg-Prüm	481	5521
12 0 17 370	Prützke	Brandenburg	597	1801
13 0 20 340	Prützen	Güstrow	738	2601
09 1 87 163	Prutting	Rosenheim	1 837	8201
09 1 79 145	Puchheim	Fürstenfeldbruck	19 004	8039
13 0 39 370	Puchow	Waren	148	2061
13 0 41 280	Pudagla	Wolgast	443	2251
07 1 38 057	Puderbach	Neuwied	2 133	5419
14 0 55 280	Püchau	Wurzen	854	7251
09 3 74 150	Püchersreuth	Neustadt a.d. Waldnaab	1 445	8481
15 3 36 490	Püggen	Salzwedel	61	3561
07 1 35 073	Pünderich	Cochem-Zell	931	5587
09 1 81 141	Pürgen	Landsberg a. Lech	2 396	8911
10 0 41 515	Püttlingen, Stadt	Stadtverband Saarbrücken	20 780	6625
16 0 31 490	Pützlilingen	Nordhausen	173	5501
05 3 62 036	Pulheim, Stadt	Erftkreis	49 353	5024
09 1 84 139	Pullach i. Isartal	München	8 031	8023
09 3 77 148	Pullenreuth	Tirschenreuth	1 972	8591
13 0 41 290	Pulow	Wolgast	299	2221
01 0 61 087	Puls	Steinburg	481	2216
14 0 47 380	Pulsen	Riesa	1 818	8401
14 0 15 220	Pulsnitz, Stadt	Bischofswerda	6 072	8514
15 1 47 300	Pulspforde	Zerbst	199	3401
14 0 14 630	Purschwitz	Bautzen	725	8601
15 1 24 460	Purzien	Jessen	191	7901
09 5 73 124	Puschendorf	Fürth	1 716	8501
14 0 14 640	Puschwitz	Bautzen	1 179	8601
13 0 32 320	Putbus, Stadt	Rügen	4 482	2353
13 0 32 330	Putgarten	Rügen	332	2331
12 0 40 410	Putlitz, Stadt	Pritzwalk	2 104	1923
13 0 12 280	Putzar	Anklam	283	2141
09 1 84 140	Putzbrunn	München	4 748	8011
14 0 15 230	Putzkau	Bischofswerda	1 941	8507
09 3 73 156	Pyrbaum, Markt	Neumarkt i.d. OPf.	4 709	8501

4 Gemeinden in alphabetischer Ordnung mit Schlüsselnummer,
Bevölkerung und Postleitzahl am 31.12.1990

Q

Schlüssel- nummer	Gemeinde	Kreis/Landkreis	Bevöl- kerung	Post- leitz- zahl
Q				
03 4 59 030	Quakenbrück, Stadt	Osnabrück	10 478	4570
13 0 14 220	Qualitz	Bützow	265	2621
12 0 42 450	Quappendorf	Seelow	145	1211
01 0 58 130	Quarnbek	Rendsburg-Eckernförde	1 606	2300
01 0 61 088	Quarnstedt	Steinburg	379	2218
16 0 32 410	Quaschwitz	Pößneck	80	6841
14 0 14 650	Quatitz	Bautzen	591	8601
15 3 32 130	Quedlinburg, Stadt	Quedlinburg	27 972	4300
07 3 35 037	Queidersbach	Kaiserslautern	2 553	6791
16 0 28 460	Queienfeld	Meiningen	639	6101
15 2 35 410	Queis	Saalkreis	736	4101
15 1 26 360	Quellendorf	Köthen	1 135	4371
03 4 56 018	Quendorf	Grafschaft Bentheim	535	4443
15 2 22 270	Quenstedt	Hettstedt	982	4271
03 1 54 016	Querenhorst	Helmstedt	478	3332
15 2 33 210	Querfurt, Stadt	Querfurt	9 529	4240
01 0 59 153	Quern	Schleswig-Flensburg	1 300	2391
03 2 51 029	Quernheim	Diepholz	398	2844
14 0 31 360	Quersa-Brockwitz	Großenhain	425	8281
15 3 40 350	Querstedt	Stendal	266	3501
14 0 37 440	Quesitz	Leipzig	699	7101
15 2 37 390	Questenberg	Sangerhausen	301	4701
15 1 13 260	Quetzdölsdorf	Bitterfeld	498	4401
01 0 51 089	Quickborn	Dithmarschen	173	2224
01 0 56 041	Quickborn, Stadt	Pinneberg	18 485	2085
07 1 31 066	Quiddelbach	Ahrweiler	315	5488
10 0 41 516	Quierschied	Stadtverband Saarbrücken	15 548	6607
16 0 41 260	Quirla	Stadtroda	422	6541
07 1 43 061	Quirnbach	Westerwaldkreis	411	5418
07 3 36 501	Quirnbach/ Pfalz	Kusel	537	6799
07 3 32 042	Quirnheim	Bad Dürkheim	575	6719
16 0 33 510	Quittelsdorf	Rudolstadt	292	6821
13 0 15 310	Quitzerow	Demmin	410	2031
12 0 37 680	Quitzöbel	Perleberg	340	2901
12 0 37 690	Quitzow	Perleberg	708	2911
14 0 41 310	Quolsdorf b. Hähnichen	Niesky	296	8921

R

4 Gemeinden in alphabetischer Ordnung mit Schlüsselnummer,
Bevölkerung und Postleitzahl am 31.12.1990

Schlüssel- nummer	Gemeinde	Kreis/Landkreis	Bevöl- kerung	Post- leitz- zahl
R				
01 0 56 042	Raa-Besenbek	Pinneberg	457	2200
01 0 59 154	Rabel	Schleswig-Flensburg	504	2341
12 0 15 530	Raben	Belzig	185	1821
13 0 33 450	Raben Steinfeld	Schwerin	679	2711
16 0 40 230	Rabenäufig	Sonneberg	320	6401
06 5 31 015	Rabenau	Gießen	5 406	6301
14 0 26 380	Rabenau, Stadt	Freital	3 036	8222
01 0 59 155	Rabenholz	Schleswig-Flensburg	280	2342
01 0 59 068	Rabenkirchen-Faulück	Schleswig-Flensburg	662	2341
16 0 41 270	Rabis	Stadtroda	167	6541
15 1 44 260	Racklith	Wittenberg	709	4601
07 1 32 092	Racksen	Altenkirchen (Westerwald)	109	5231
14 0 19 310	Rackwitz	Delitzsch	3 134	7272
03 3 55 028	Radbruch	Lüneburg	1 516	2091
03 2 56 024	Raddestorf	Nienburg (Weser)	2 046	3079
12 0 18 470	Raddusch	Calau	644	7541
15 1 24 470	Rade	Jessen	214	7901
01 0 61 089	Rade	Steinburg	98	2211
01 0 58 131	Rade b. Hohenwestedt	Rendsburg-Eckernförde	69	2354
01 0 58 132	Rade b. Rendsburg	Rendsburg-Eckernförde	280	2373
14 0 22 370	Radeberg, Stadt	Dresden	14 648	8142
14 0 22 380	Radebeul, Stadt	Dresden	31 115	8122
14 0 22 390	Radeburg, Stadt	Dresden	5 020	8106
14 0 19 320	Radefeld	Delitzsch	1 086	7271
13 0 13 250	Radegast	Bad Doberan	517	2561
15 1 26 370	Radegast, Stadt	Köthen	1 488	4375
12 0 11 510	Radekow	Angermünde	157	1321
12 0 48 460	Radeland	Zossen	178	1631
15 3 36 500	Rademin	Salzwedel	213	3561
14 0 31 370	Raden	Großenhain	269	8281
12 0 31 430	Radensdorf	Lübben	508	7551
12 0 35 510	Radensleben	Neuruppin	638	1951
05 3 74 036	Radevormwald, Stadt	Oberbergischer Kreis	23 762	5608
12 0 17 380	Radewege	Brandenburg	514	1801
14 0 14 680	Radibor	Bautzen	1 226	8601
15 1 18 160	Radis	Gräfenhainichen	1 321	4401
15 2 11 180	Radisleben	Aschersleben	502	4321

4 Gemeinden in alphabetischer Ordnung mit Schlüsselnummer,
Bevölkerung und Postleitzahl am 31.12.1990

R

Schlüssel- nummer	Gemeinde	Kreis/Landkreis	Bevöl- kerung	Post- leit- zahl
08 3 35 063	Radolfzell am Bodensee, Stadt	Konstanz	26 476	7760
13 0 27 190	Raduhn	Parchim	505	2851
03 1 54 017	Räbke	Helmstedt	639	3331
14 0 35 500	Räckelwitz	Kamenz	1 329	8291
12 0 17 390	Rädel	Brandenburg	534	1801
12 0 15 540	Rädigke	Belzig	318	1821
12 0 35 520	Rägelin	Neuruppin	458	1951
14 0 37 450	Räpitz	Leipzig	794	7101
05 5 54 040	Raesfeld	Borken	9 323	4285
15 3 20 460	Rätzlingen	Haldensleben	851	3241
03 3 60 016	Rätzlingen	Uelzen	473	3111
14 0 30 470	Ragewitz	Grimma	931	7241
12 0 15 550	Ragösen	Belzig	672	1821
15 1 34 150	Ragösen	Roßlau	236	4501
12 0 18 480	Ragow	Calau	517	7541
12 0 29 380	Ragow	Königs Wusterhausen	427	1601
12 0 14 600	Ragow	Beeskow	251	1231
15 1 13 270	Raguhn, Stadt	Bitterfeld	4 014	4409
05 7 70 040	Rahden, Stadt	Minden-Lübbecke	14 109	4993
12 0 27 460	Rahnisdorf	Herzberg	216	7901
15 1 44 270	Rahnsdorf	Wittenberg	225	4601
08 3 36 067	Raich	Lörrach	250	7861
16 0 35 400	Raila	Schleiz	119	6551
09 2 78 177	Rain	Straubing-Bogen	1 829	8441
09 7 79 201	Rain, Stadt	Donau-Ries	6 989	8852
08 1 36 089	Rainau	Ostalbkreis	2 761	7095
01 0 57 064	Raisdorf	Plön	7 135	2313
09 1 90 144	Raisting	Weilheim-Schongau	1 657	8121
09 5 77 163	Raitenbuch	Weißenburg-Gunzenhausen	1 007	8837
13 0 13 260	Rakow	Bad Doberan	281	2567
13 0 19 200	Rakow	Grimmen	1 006	2321
14 0 35 510	Ralbitz	Kamenz	1 024	8291
07 2 35 111	Ralingen	Trier-Saarburg	1 832	5501
13 0 32 340	Ralswiek	Rügen	529	2331
07 3 37 064	Ramberg	Südliche Weinstraße	1 045	6741
13 0 32 350	Rambin	Rügen	981	2331
09 1 87 164	Ramerberg	Rosenheim	1 104	8091
01 0 51 090	Ramhusen	Dithmarschen	155	2226
13 0 28 370	Ramin	Pasewalk	427	2101

Schlüssel- nummer	Gemeinde	Kreis/Landkreis	Bevöl- kerung	Post- leitzahl
07 3 36 079	Rammelsbach	Kusel	1 960	6799
14 0 15 240	Rammenau	Bischofswerda	1 446	8501
09 7 78 209	Rammingen	Unterallgäu	1 227	8939
08 4 25 097	Rammingen	Alb-Donau-Kreis	1 163	7901
09 1 72 129	Ramsau b. Berchtesgaden	Berchtesgadener Land	1 814	8243
14 0 16 380	Ramsdorf	Borna	997	7221
07 3 33 060	Ramsen	Donnersbergkreis	1 789	6719
15 1 13 280	Ramsin	Bitterfeld	1 063	4401
16 0 43 670	Ramsla	Weimar	304	5301
01 0 54 105	Ramstedt	Nordfriesland	334	2251
07 3 35 038	Ramstein-Miesenbach	Kaiserslautern	7 456	6792
09 6 72 142	Ramsthal	Bad Kissingen	1 109	8731
15 3 38 190	Randau-Calenberge	Schönebeck	437	3301
09 6 79 175	Randersacker, Markt	Würzburg	3 628	8701
08 4 17 051	Rangendingen	Zollernalbkreis	4 721	7456
12 0 48 470	Rangsdorf	Zossen	5 243	1634
15 3 38 200	Ranies	Schönebeck	374	3301
16 0 32 420	Ranis, Stadt	Pößneck	1 922	6843
13 0 41 300	Rankwitz	Wolgast	696	2251
16 0 12 340	Rannstedt	Apolda	190	5321
09 6 72 143	Rannungen	Bad Kissingen	1 150	8721
07 1 43 062	Ransbach-Baumbach, Stadt	Westerwaldkreis	6 447	5412
07 3 37 065	Ranschbach	Südliche Weinstraße	607	6740
16 0 45 280	Ranspach	Zeulenroda	331	6571
06 4 40 020	Ranstadt	Wetteraukreis	4 309	6479
07 3 33 061	Ransweiler	Donnersbergkreis	321	6761
01 0 54 106	Rantrum	Nordfriesland	1 289	2251
01 0 54 107	Rantum (Sylt)	Nordfriesland	473	2280
01 0 57 065	Rantzau	Plön	289	2325
12 0 14 610	Ranzig	Beeskow	317	1231
13 0 17 360	Ranzin	Greifswald	338	2204
12 0 18 490	Ranzow	Calau	92	7541
16 0 42 260	Rappelsdorf	Suhl	382	6051
13 0 32 360	Rappin	Rügen	487	2361
14 0 49 120	Raschau	Schwarzenberg	5 151	9443
07 2 35 112	Rascheid	Trier-Saarburg	542	5509
06 6 31 022	Rasdorf	Fulda	1 660	6419
15 2 27 300	Raßnitz	Merseburg	905	4101
08 2 16 043	Rastatt, Stadt	Rastatt	42 376	7550

4 Gemeinden in alphabetischer Ordnung mit Schlüsselnummer,
Bevölkerung und Postleitzahl am 31.12.1990

R

Schlüssel- nummer	Gemeinde	Kreis/Landkreis	Bevöl- kerung	Post- leitz- zahl
03 4 54 042	Rastdorf	Emsland	862	2991
03 4 51 005	Rastede	Ammerland	18 526	2902
16 0 38 300	Rastenbergr Stadt	Sömmerda	1 797	5235
01 0 57 066	Rastorf	Plön	807	2308
13 0 33 470	Rastow	Schwerin	1 485	2711
01 0 55 035	Ratekau	Ostholstein	14 406	2401
13 0 12 290	Rathebur	Anklam	196	2141
14 0 44 580	Rathen, Kurort	Pirna	573	8324
14 0 27 300	Rathendorf	Geithain	465	7231
12 0 41 380	Rathenow, Stadt	Rathenow	29 823	1830
14 0 50 250	Rathewalde	Sebnitz	732	8351
01 0 57 067	Rathjensdorf	Plön	508	2320
15 3 39 160	Rathmannsdorf	Staßfurt	786	3251
14 0 44 590	Rathmannsdorf	Pirna	1 286	8321
12 0 12 390	Rathsdorf	Bad Freienwalde	283	1311
07 3 33 201	Rathskirchen	Donnersbergkreis	218	6759
12 0 42 460	Rathstock	Seelow	297	1211
07 3 36 081	Rathsweller	Kusel	150	6799
05 1 58 028	Ratingen, Stadt	Mettmann	91 007	4030
16 0 42 270	Ratscher	Suhl	255	6051
08 4 17 052	Ratshausen	Zollernalbkreis	680	7461
16 0 41 280	Rattelsdorf	Stadtroda	81	6541
09 4 71 174	Rattelsdorf, Markt	Bamberg	4 096	8601
09 2 78 178	Rattenberg	Straubing-Bogen	1 847	8441
09 1 83 138	Rattenkirchen	Mühdorf a. Inn	788	8251
09 2 78 179	Rattiszell	Straubing-Bogen	1 307	8441
12 0 21 270	Ratzdorf	Eisenhüttenstadt	322	1221
01 0 53 100	Ratzeburg, Stadt	Herzogtum Lauenburg	12 181	2418
07 1 38 058	Ratzert	Neuwied	232	5231
07 1 38 059	Raubach	Neuwied	1 758	5419
09 1 87 165	Raubling	Rosenheim	9 359	8201
16 0 17 300	Rauda	Eisenberg	431	6521
12 0 24 350	Rauen	Fürstenwalde	1 491	1241
08 2 26 065	Rauenberg, Stadt	Rhein-Neckar-Kreis	6 345	6914
16 0 40 240	Rauenstein	Sonneberg	1 411	6404
09 6 74 187	Rauhenebrach	Haßberge	3 183	8602
07 1 33 081	Raumbach	Bad Kreuznach	487	6551
14 0 42 360	Raun	Oelsnitz	291	9931
06 4 33 010	Raunheim, Stadt	Groß-Gerau	11 498	6096

R

4 Gemeinden in alphabetischer Ordnung mit Schlüsselnummer,
Bevölkerung und Postleitzahl am 31.12.1990

Schlüssel- nummer	Gemeinde	Kreis/Landkreis	Bevöl- kerung	Post- leitz- zahl
06 5 34 017	Rauschenberg, Stadt	Marburg-Biedenkopf	4 518	3576
16 0 27 270	Rauschengesees	Lobenstein	141	6851
16 0 17 310	Rauschwitz	Eisenberg	290	6521
14 0 35 520	Rauschwitz	Kamenz	761	8291
01 0 62 058	Rausdorf	Stormarn	204	2071
16 0 41 290	Rausdorf	Stadtroda	127	6541
14 0 40 360	Raußlitz	Meißen	860	8261
07 1 40 119	Ravengiersburg	Rhein-Hunsrück-Kreis	601	6541
13 0 29 410	Ravenhorst	Ribnitz-Damgarten	274	2591
13 0 13 270	Ravensberg	Bad Doberan	355	2561
08 4 36 064	Ravensburg, Stadt	Ravensburg	45 650	7980
08 2 25 114	Ravenstein, Stadt	Neckar-Odenwald-Kreis	2 731	6963
07 1 40 120	Raversbeuren	Rhein-Hunsrück-Kreis	154	5585
07 1 40 121	Rayerschied	Rhein-Hunsrück-Kreis	109	6540
14 0 42 370	Rebersreuth	Oelsnitz	123	9931
14 0 13 150	Rebesgrün	Auerbach	1 474	9701
07 1 31 068	Rech	Ahrweiler	574	5481
08 1 17 038	Rechberghausen	Göppingen	5 337	7324
14 0 17 220	Rechenberg-Bienenmühle	Brand-Erbisdorf	1 144	9213
13 0 26 390	Rechlin	Neustrelitz	2 404	2085
09 6 77 172	Rechtenbach	Main-Spessart	1 133	8771
08 4 25 098	Rechtenstein	Alb-Donau-Kreis	327	7937
09 1 83 139	Rechtmeiring	Mühl Dorf a. Inn	1 360	8091
03 4 52 022	Rechtsweg	Aurich	1 804	2981
12 0 17 400	Reckahn	Brandenburg	432	1801
05 5 66 072	Recke	Steinfurt	10 026	4534
09 4 71 175	Reckendorf	Bamberg	1 599	8601
07 1 41 113	Reckenroth	Rhein-Lahn-Kreis	189	5429
12 0 37 720	Reckenzin	Perleberg	274	2911
07 1 40 122	Reckershausen	Rhein-Hunsrück-Kreis	332	6544
05 5 62 032	Recklinghausen, Stadt	Recklinghausen	125 060	4350
13 0 20 360	Recknitz	Güstrow	255	2601
15 3 43 210	Reddeber	Wernigerode	456	3701
13 0 13 280	Reddelich	Bad Doberan	522	2561
12 0 18 500	Reddern	Calau	152	7541
13 0 21 760	Redefin	Hagenow	617	2821
15 3 17 200	Redekin	Genthin	718	3281
09 5 76 137	Rednitzhembach	Roth	5 824	8540
09 4 78 155	Redwitz a.d. Rodach	Lichtenfels	3 368	8627

4 Gemeinden in alphabetischer Ordnung mit Schlüsselnummer,
Bevölkerung und Postleitzahl am 31.12.1990

R

Schlüssel- nummer	Gemeinde	Kreis/Landkreis	Bevöl- kerung	Post- leit- zahl
05 1 54 044	Rees, Stadt	Kleve	18 616	4242
15 3 14 310	Reesdorf	Burg	175	3271
12 0 38 430	Reesdorf	Potsdam	105	1501
01 0 58 133	Reesdorf	Rendsburg-Eckernförde	116	2301
15 3 14 320	Reesen	Burg	366	3271
03 3 57 037	Reeßum	Rotenburg (Wümme)	1 432	2724
12 0 15 560	Reetz	Belzig	780	1821
12 0 37 730	Reetz	Perleberg	258	2911
12 0 15 570	Reetzerhütten	Belzig	328	1821
09 2 76 138	Regen, Stadt	Regen	11 497	8370
09 3 62 000	Regensburg, Stadt	Kreisfreie Stadt	121 691	8400
09 3 75 190	Regenstauf, Markt	Regensburg	13 693	8413
03 3 53 028	Regesbostel	Harburg	773	2151
14 0 16 390	Regis-Breitlingen, Stadt	Borna	3 932	7208
09 4 75 161	Regnitzlosau	Hof	2 674	8671
12 0 48 480	Rehagen	Zossen	643	1637
09 4 75 162	Rehau, Stadt	Hof	10 322	8673
07 1 33 082	Rehbach	Bad Kreuznach	40	6553
13 0 36 380	Rehberg	Strasburg	263	2151
07 1 33 083	Rehborn	Bad Kreuznach	776	6551
03 2 56 025	Rehburg-Loccum, Stadt	Nienburg (Weser)	10 244	3056
03 2 51 030	Rehden	Diepholz	1 556	2841
07 1 43 285	Rehe	Westerwaldkreis	723	5439
14 0 20 400	Rehefeld-Zaunhaus	Dippoldiswalde	281	8231
01 0 61 091	Reher	Steinburg	724	2211
16 0 13 440	Rehestädt	Arnstadt	157	5211
12 0 27 480	Rehfeld	Herzberg	345	7901
12 0 30 470	Rehfeld-Berlitt	Kyritz	524	1901
12 0 45 300	Rehfelde	Strausberg	2 191	1263
01 0 62 059	Rehhorst	Stormarn	596	2401
09 7 71 158	Rehling	Aichach-Friedberg	2 122	8901
03 3 55 029	Rehlingen	Lüneburg	643	2124
10 0 44 114	Rehlingen-Siersburg	Saarlouis	15 100	6639
01 0 51 092	Rehm-Flehde-Bargen	Dithmarschen	529	2241
15 2 46 250	Rehmsdorf	Zeitz	1 164	4905
13 0 16 290	Rehna, Stadt	Gadebusch	2 714	2732
15 1 18 170	Rehsen	Gräfenhainichen	333	4401
16 0 31 500	Rehungen	Nordhausen	655	5501
07 3 36 082	Rehweiler	Kusel	415	6799

R

4 Gemeinden in alphabetischer Ordnung mit Schlüsselnummer,
Bevölkerung und Postleitzahl am 31.12.1990

Schlüssel- nummer	Gemeinde	Kreis/Landkreis	Bevöl- kerung	Post- leitz- zahl
14 0 19 330	Reibitz	Delitzsch	352	7271
07 1 40 123	Reich	Rhein-Hunsrück-Kreis	303	6541
16 0 19 410	Reichardtsdorf	Gera	113	6504
15 2 42 150	Reichardtswerben	Weißenfels	1 352	4851
08 2 26 066	Reichartshausen	Rhein-Neckar-Kreis	1 691	6921
06 4 37 013	Reichelsheim (Odenwald)	Odenwaldkreis	8 223	6101
06 4 40 021	Reichelsheim (Wetterau), Stadt	Wetteraukreis	6 012	6361
08 3 35 066	Reichenau	Konstanz	4 562	7752
14 0 35 530	Reichenau	Kamenz	442	8291
14 0 20 410	Reichenau	Dippoldiswalde	682	8231
14 0 35 540	Reichenbach	Kamenz	789	8291
14 0 33 160	Reichenbach	Hohenstein-Ernstthal	654	9271
14 0 32 370	Reichenbach	Hainichen	257	9251
09 3 72 149	Reichenbach	Cham	1 119	8411
09 4 76 166	Reichenbach	Kronach	962	8641
07 1 34 068	Reichenbach	Birkenfeld	661	6589
16 0 41 300	Reichenbach	Stadtroda	968	6531
16 0 26 340	Reichenbach	Langensalza	454	5821
08 3 27 040	Reichenbach am Heuberg	Tuttlingen	513	7209
08 1 16 058	Reichenbach an der Fils	Esslingen	7 361	7313
14 0 25 260	Reichenbach b. Siebenlehn	Freiberg	679	9201
16 0 34 360	Reichenbach b. Unterloquitz	Saalfeld	94	6801
07 3 35 501	Reichenbach-Steegen	Kaiserslautern	1 390	6791
14 0 29 350	Reichenbach/ O.L., Stadt	Görlitz	3 341	8907
14 0 46 210	Reichenbach/ Vogtl., Stadt	Reichenbach	24 810	9800
14 0 22 400	Reichenberg	Dresden	1 310	8101
12 0 45 310	Reichenberg	Strausberg	367	1261
07 1 41 114	Reichenberg	Rhein-Lahn-Kreis	222	5429
09 6 79 176	Reichenberg, Markt	Würzburg	3 852	8701
12 0 13 410	Reichenhain	Bad Liebenwerda	390	7901
12 0 45 320	Reichenow	Strausberg	455	1261
09 5 74 150	Reichenschwand	Nürnberger Land	2 129	8561
12 0 24 360	Reichenwalde	Fürstenwalde	581	1241
09 1 73 140	Reichersbeuern	Bad Tölz-Wolfratshausen	1 692	8175
12 0 26 180	Reicherskreuz	Guben	52	1231
09 1 86 146	Reichertshausen	Pfaffenhofen a.d. Ilm	4 235	8069
09 1 83 140	Reichertsheim	Mühlendorf a. Inn	1 474	8251
09 1 86 147	Reichertshofen, Markt	Pfaffenhofen a.d. Ilm	6 241	8077
09 1 81 135	Reichling	Landsberg a. Lech	1 344	8911

4 Gemeinden in alphabetischer Ordnung mit Schlüsselnummer,
Bevölkerung und Postleitzahl am 31.12.1990

R

Schlüssel- nummer	Gemeinde	Kreis/Landkreis	Bevöl- kerung	Post- leitzahl-
16 0 30 240	Reichmannsdorf	Neuhaus a. Rennweg	1 012	6421
15 1 24 490	Reicho	Jessen	78	7901
05 3 74 040	Reichshof	Oberbergischer Kreis	16 656	5226
16 0 19 420	Reichstädt	Gera	383	6501
14 0 20 420	Reichstädt	Dippoldiswalde	1 429	8231
07 3 33 202	Reichsthal	Donnersbergkreis	115	6759
12 0 32 420	Reichwalde	Luckau	176	7961
14 0 53 180	Reichwalde	Weißwasser	551	7581
07 3 36 084	Reichweiler	Kusel	577	6799
07 1 35 074	Reidenhausen	Cochem-Zell	164	5588
07 3 40 220	Reifenberg	Pirmasens	818	6668
07 1 32 093	Reiferscheid	Altenkirchen (Westerwald)	276	5232
07 2 32 297	Reiff	Bitburg-Prüm	48	5541
07 1 33 084	Reiffelbach	Bad Kreuznach	268	6761
07 1 31 069	Reifferscheid	Ahrweiler	595	5489
14 0 39 270	Reifland	Marlenberg	546	9341
07 2 31 110	Reil	Bernkastel-Wittlich	1 204	5586
08 2 26 068	Reilingen	Rhein-Neckar-Kreis	6 361	6838
07 2 33 233	Reimerath	Daun	77	5489
14 0 46 220	Reimersgrün	Reichenbach	149	9801
13 0 20 370	Reimershagen	Güstrow	537	2601
09 7 79 203	Reimlingen	Donau-Ries	1 118	8861
01 0 62 060	Reinbek, Stadt	Stormarn	24 670	2057
13 0 11 230	Reinberg	Altentreptow	325	2021
13 0 19 210	Reinberg	Grimmen	1 451	2321
14 0 31 380	Reinersdorf	Großenhain	271	8281
01 0 62 061	Reinfeld (Holstein), Stadt	Stormarn	7 270	2067
14 0 44 600	Reinhardsdorf-Schöna	Pirna	1 899	8321
06 6 33 022	Reinhardshagen	Kassel	5 079	3512
14 0 20 430	Reinhardtsgrimma	Dippoldiswalde	888	8237
06 4 32 019	Reinheim, Stadt	Darmstadt-Dieburg	16 634	6107
14 0 28 130	Reinholdshain	Glauchau	859	9611
14 0 20 440	Reinholdshain	Dippoldiswalde	418	8231
16 0 22 400	Reinholterode	Heiligenstadt	713	5631
14 0 25 270	Reinsberg	Freiberg	685	9214
01 0 51 093	Reinsbüttel	Dithmarschen	384	2244
14 0 21 450	Reinsdorf	Döbeln	456	7301
12 0 28 370	Reinsdorf	Jüterbog	297	1701
14 0 58 280	Reinsdorf	Zwickau	4 207	9522

R

4 Gemeinden in alphabetischer Ordnung mit Schlüsselnummer,
Bevölkerung und Postleitzahl am 31.12.1990

Schlüssel- nummer	Gemeinde	Kreis/Landkreis	Bevöl- kerung	Post- leitzahl
15 1 44 290	Reinsdorf	Wittenberg	2 770	4607
15 2 29 220	Reinsdorf	Nebra	746	4801
16 0 21 280	Reinsdorf	Greiz	421	6601
16 0 14 260	Reinsdorf	Artern	1 079	4731
16 0 13 450	Reinsfeld	Arnstadt	181	5211
07 2 35 114	Reinsfeld	Trier-Saarburg	2 044	5509
13 0 13 290	Reinshagen	Bad Doberan	295	2561
16 0 25 450	Reinstädt	Jena	589	6901
15 2 11 190	Reinstedt	Aschersleben	1 065	4321
03 3 55 030	Reinstorf	Lüneburg	1 117	2121
07 2 32 298	Reipeldingen	Bitburg-Prüm	82	5529
07 3 36 085	Reipoltskirchen	Kusel	369	6759
09 2 79 134	Reisbach, Markt	Dingolfing-Landau	6 669	8386
09 1 71 129	Reischach	Altötting	2 404	8261
16 0 12 350	Reisdorf	Apolda	399	5321
16 0 29 400	Reiser	Mühlhausen	336	5701
06 5 31 016	Reiskirchen	Gießen	8 941	6301
09 1 89 139	Reit im Winkel	Traunstein	2 827	8216
12 0 42 470	Reitwein	Seelow	510	1211
16 0 34 370	Reitzengeschwenda	Saalfeld	250	6801
07 1 41 115	Reitzenhain	Rhein-Lahn-Kreis	348	5429
14 0 39 280	Reitzenhain	Marienberg	653	9341
05 5 54 044	Reken	Borken	11 689	4421
01 0 56 043	Reilingen	Pinneberg	13 729	2084
07 3 36 086	Reisberg	Kusel	196	6759
07 1 31 070	Remagen, Stadt	Ahrweiler	15 152	5480
08 2 36 071	Remchingen	Enzkreis	10 152	7537
16 0 33 520	Remda, Stadt	Rudolstadt	1 193	6821
15 3 41 250	Remkersleben	Wanzleben	710	3101
13 0 37 290	Remlin	Teterow	334	2051
03 1 58 024	Remlingen	Wolfenbüttel	1 795	3346
09 6 79 177	Remlingen, Markt	Würzburg	1 412	8702
01 0 58 134	Remmels	Rendsburg-Eckernförde	431	2354
13 0 24 190	Remplin	Malchin	969	2051
16 0 27 280	Remptendorf	Lobenstein	1 331	6851
05 1 20 000	Remscheid, Stadt	Kreisfreie Stadt	123 155	5630
14 0 28 140	Remse	Glauchau	1 572	9611
08 1 18 081	Remseck am Neckar	Ludwigsburg	17 459	7148
08 1 19 090	Remshalden	Rems-Murr-Kreis	13 164	7064

4 Gemeinden in alphabetischer Ordnung mit Schlüsselnummer,
Bevölkerung und Postleitzahl am 31.12.1990

R

Schlüssel- nummer	Gemeinde	Kreis/Landkreis	Bevöl- kerung	Post- leitz- zahl
16 0 20 430	Remstädt	Gotha	768	5801
08 3 17 110	Renchen, Stadt	Ortenaukreis	6 380	7592
01 0 58 135	Rendsburg, Stadt	Rendsburg-Eckernförde	31 170	2370
01 0 57 068	Rendswühren	Plön	670	2351
16 0 22 410	Rengelrode	Heiligenstadt	343	5631
07 1 38 061	Rengsdorf	Neuwied	2 473	5455
03 4 54 043	Renkenberge	Emsland	595	4474
03 1 54 018	Rennau	Helmstedt	659	3332
15 1 13 290	Renneritz	Bitterfeld	391	4401
07 1 43 286	Rennerod, Stadt	Westerwaldkreis	3 666	5439
14 0 50 260	Rennersdorf-Neudörfel	Sebnitz	584	8351
14 0 38 420	Rennersdorf/ O.L.	Löbau	756	8701
09 1 85 153	Rennertshofen, Markt	Neuburg-Schrobenhausen	4 356	8859
08 1 15 041	Renningen, Stadt	Böblingen	14 580	7253
08 3 27 041	Renquishausen	Tuttlingen	638	7201
16 0 41 310	Renthendorf	Stadtroda	489	6541
09 6 74 190	Rentweinsdorf, Markt	Haßberge	1 398	8601
16 0 28 480	Rentwertshausen	Meiningen	378	6101
13 0 16 300	Renzow	Gadebusch	380	2731
13 0 31 320	Reppelin	Rostock	295	2556
03 3 55 031	Reppenstedt	Lüneburg	5 278	2121
15 1 26 380	Reppichau	Köthen	505	4371
12 0 15 580	Reppinichen	Beitzig	456	1821
12 0 18 510	Repten	Calau	95	7541
13 0 13 300	Rerik, Ostseebad, Stadt	Bad Doberan	2 042	2572
16 0 34 380	Reschwitz	Saalfeld	409	6801
12 0 18 520	Ressen	Calau	171	7531
12 0 31 440	Ressen-Zaue	Lübben	262	7551
13 0 33 480	Retgendorf	Schwerin	304	2711
03 3 58 018	Rethem (Ailer), Stadt	Soltau-Fallingb.	2 447	2818
01 0 62 062	Rethwisch	Stormarn	910	2061
01 0 61 092	Rethwisch	Steinburg	567	2219
13 0 13 320	Retschow	Bad Doberan	585	2561
09 3 72 150	Rettenbach	Cham	1 689	8411
09 7 74 174	Rettenbach	Günzburg	1 360	8871
09 7 80 137	Rettenberg	Oberallgäu	3 502	8977
07 2 33 234	Retterath	Daun	342	5441
07 1 32 094	Rettersen	Altenkirchen (Westerwald)	242	5231
07 1 41 116	Rettershain	Rhein-Lahn-Kreis	334	5429

R

4 Gemeinden in alphabetischer Ordnung mit Schlüsselnummer,
Bevölkerung und Postleitzahl am 31.12.1990

Schlüssel- nummer	Gemeinde	Kreis/Landkreis	Bevöl- kerung	Post- leitzahl
07 1 41 117	Rettert	Rhein-Lahn-Kreis	468	5429
15 1 13 300	Retzau	Bitterfeld	275	4401
12 0 37 740	Retzin	Perleberg	312	2911
12 0 46 410	Retzow	Templin	260	2091
12 0 34 310	Retzow	Nauen	569	1551
13 0 23 280	Retzow	Lübz	382	2861
09 6 77 175	Retzstadt	Main-Spessart	1 617	8702
07 1 37 092	Reudelstertz	Mayen-Koblenz	349	5440
15 1 47 310	Reuden	Zerbst	302	3401
15 2 46 260	Reuden	Zeitz	1 177	4906
15 1 13 310	Reuden	Bitterfeld	273	4401
12 0 14 620	Reudnitz	Beeskow	126	1231
16 0 21 290	Reudnitz	Greiz	855	6601
14 0 13 160	Reumtengrün	Auerbach	846	9701
15 1 26 390	Reupzig	Köthen	337	4371
16 0 23 580	Reurieth	Hildburghausen	1 060	6111
15 2 35 420	Reußen	Saalkreis	615	4101
01 0 54 108	Reußenköge	Nordfriesland	364	2257
09 2 77 140	Reut	Rottal-Inn	1 637	8342
08 3 16 036	Reute	Emmendingen	2 582	7801
07 2 33 235	Reuth	Daun	219	5541
14 0 46 230	Reuth	Reichenbach	735	9801
14 0 45 340	Reuth	Plauen	779	9901
09 3 77 149	Reuth b. Erbdorf	Tirschenreuth	1 216	8481
12 0 44 230	Reuthen	Spremberg	273	7591
08 4 15 061	Reutlingen, Stadt	Reutlingen	103 687	7410
03 3 57 038	Rhade	Rotenburg (Wümme)	1 006	2730
14 0 40 370	Rhäsa	Meißen	929	8251
03 4 57 018	Rhauderfehn	Leer	14 339	2953
07 1 34 069	Rhaunen	Birkenfeld	1 506	6572
05 7 54 028	Rheda-Wiedenbrück, Stadt	Gütersloh	38 327	4840
03 4 54 044	Rhede (Ems)	Emsland	3 741	2994
05 5 54 048	Rhede, Stadt	Borken	16 952	4292
03 2 54 027	Rheden	Hildesheim	1 238	3211
08 3 17 153	Rheinau, Stadt	Ortenaukreis	10 105	7597
05 3 82 048	Rheinbach, Stadt	Rhein-Sieg-Kreis	22 990	5308
05 1 70 032	Rheinberg, Stadt	Wesel	27 886	4134
07 1 40 125	Rheinböllen	Rhein-Hunsrück-Kreis	3 329	6542
07 1 38 062	Rheinbreitbach	Neuwied	4 044	5342

4 Gemeinden in alphabetischer Ordnung mit Schlüsselnummer,
Bevölkerung und Postleitzahl am 31.12.1990

R

Schlüssel- nummer	Gemeinde	Kreis/Landkreis	Bevöl- kerung	Post- leit- zahl
07 1 38 063	Rheinbrohl	Neuwied	3 962	5456
05 5 66 076	Rheine, Stadt	Steinfurt	70 452	4440
08 3 36 069	Rheinfelden (Baden), Stadt	Lörrach	29 148	7888
08 3 16 053	Rheinhausen	Emmendingen	3 095	7831
08 2 16 063	Rheinfelden	Rastatt	5 409	7587
12 0 35 530	Rheinsberg, Stadt	Neuruppin	5 535	1955
08 2 15 108	Rheinstetten	Karlsruhe	19 405	7512
07 3 34 024	Rheinzabern	Germersheim	4 102	6729
07 1 37 221	Rhens, Stadt	Mayen-Koblenz	2 836	5401
05 1 54 048	Rheurdt	Kleve	5 511	4137
12 0 41 390	Rhinow, Stadt	Rathenow	2 137	1833
15 3 19 300	Rhoden	Halberstadt	538	3601
07 3 37 066	Rhodt unter Rietburg	Südliche Weinstraße	1 126	6741
03 1 52 019	Rhumspringe	Göttingen	2 053	3429
12 0 34 320	Ribbeck	Nauen	462	1551
12 0 25 420	Ribbeck	Gransee	178	1431
15 3 20 470	Ribbenstedt	Haldensleben	628	3241
03 1 51 022	Ribbesbüttel	Gifhorn	1 595	3171
13 0 29 430	Ribnitz-Damgarten, Stadt	Ribnitz-Damgarten	17 257	2590
13 0 35 240	Richtenberg, Stadt	Stralsund	1 884	2303
08 3 37 090	Rickenbach	Waldshut	3 783	7884
01 0 58 136	Rickert	Rendsburg-Eckernförde	882	2370
01 0 60 068	Rickling	Segeberg	3 394	2351
15 3 36 510	Riebau	Salzwedel	359	3561
12 0 38 440	Rieben	Potsdam	345	1501
14 0 32 380	Riechberg	Hainichen	370	9251
09 7 71 160	Ried	Aichach-Friedberg	2 518	8901
09 6 74 153	Riedbach	Haßberge	1 733	8729
03 3 61 010	Riede	Verden	2 314	2819
07 3 40 221	Riedelberg	Pirmasens	456	6661
07 1 37 093	Rieden	Mayen-Koblenz	1 326	5441
09 7 77 164	Rieden	Ostallgäu	1 464	8951
09 7 77 163	Rieden am Forggensee	Ostallgäu	1 100	8959
09 3 71 146	Rieden, Markt	Amberg-Weizbach	2 570	8451
09 6 72 145	Riedenberg	Bad Kissingen	1 146	8781
09 2 73 164	Riedenburger, Stadt	Kelheim	5 567	8422
09 6 79 179	Riedenheim	Würzburg	757	8701
15 3 32 140	Rieder	Quedlinburg	2 214	4301
08 4 15 062	Riederich	Reutlingen	4 227	7434

R

4 Gemeinden in alphabetischer Ordnung mit Schlüsselnummer,
Bevölkerung und Postleitzahl am 31.12.1990

Schlüssel- nummer	Gemeinde	Kreis/Landkreis	Bevöl- kerung	Post- leitz- zahl
09 1 87 167	Riederling	Rosenheim	4 710	8201
08 4 36 067	Riedhausen	Ravensburg	428	7961
08 4 26 097	Riedlingen, Stadt	Biberach	8 684	7940
06 4 33 011	Riedstadt	Groß-Gerau	17 466	6086
08 3 16 037	Riegel	Emmendingen	3 004	7839
10 0 41 517	Riegelsberg	Stadtverband Saarbrücken	14 297	6601
07 1 40 126	Riegenroth	Rhein-Hunsrück-Kreis	154	6540
09 1 80 128	Riegsee	Garmisch-Partenkirchen	1 063	8110
09 3 75 191	Riekofen	Regensburg	753	8406
08 3 35 100	Rielasingen-Worblingen	Konstanz	10 523	7703
09 6 77 177	Rieneck, Stadt	Main-Spessart	2 144	8786
12 0 14 630	Rieplos	Beeskow	184	1231
13 0 16 310	Rieps	Gadebusch	315	2731
01 0 55 036	Riepsdorf	Ostholstein	984	2432
14 0 47 400	Riesa, Stadt	Riesa	45 440	8400
08 1 36 087	Riesbürg	Ostalbkreis	2 029	7081
07 3 40 222	Rieschweiler-Mühlbach	Pirmasens	2 150	6665
15 1 26 400	Riesdorf	Köthen	144	4371
12 0 28 380	Riesdorf	Jüterbog	114	1701
01 0 58 137	Rieseby	Rendsburg-Eckernförde	1 909	2332
15 1 18 180	Riesigk	Gräfenhainichen	290	4401
12 0 21 280	Rießen	Eisenhüttenstadt	462	1221
03 4 59 031	Rieste	Osnabrück	2 184	4555
15 2 37 400	Riestedt	Sangerhausen	1 523	4701
07 1 40 127	Riesweiler	Rhein-Hunsrück-Kreis	716	6541
05 7 54 032	Rietberg, Stadt	Gütersloh	24 138	4835
12 0 32 440	Rietdorf	Luckau	127	7961
13 0 38 200	Rieth	Ueckermünde	167	2111
16 0 23 590	Rieth	Hildburghausen	440	6111
08 3 27 056	Rietheim-Weilheim	Tuttlingen	2 405	7207
16 0 38 310	Riethgen	Sömmerda	308	5231
16 0 18 470	Riethnordhausen	Erfurt	872	5101
15 2 37 410	Riethnordhausen	Sangerhausen	567	4701
14 0 53 190	Rietschen	Weißwasser	2 233	7584
12 0 17 410	Rietz	Brandenburg	275	1801
12 0 28 390	Rietz b. Treuenbrietzen	Jüterbog	305	1701
15 3 14 330	Rietzel	Burg	210	3271
12 0 31 450	Rietzneuendorf-Friedrichshof	Lübben	500	7551
06 4 31 019	Rimbach	Bergstraße	7 946	6149

4 Gemeinden in alphabetischer Ordnung mit Schlüsselnummer,
Bevölkerung und Postleitzahl am 31.12.1990

R

Schlüssel- nummer	Gemeinde	Kreis/Landkreis	Bevöl- kerung	Post- leitz- zahl
09 3 72 151	Rimbach	Cham	1 994	8491
09 2 77 141	Rimbach	Rottal-Inn	858	8331
09 6 79 180	Rimpar, Markt	Würzburg	7 359	8709
07 1 34 070	Rimsberg	Birkenfeld	118	6588
09 1 87 168	Rimsting	Rosenheim	3 035	8219
09 2 76 139	Rinchnach	Regen	3 089	8371
03 4 56 019	Ringe	Grafschaft Bentheim	1 882	4459
09 2 72 140	Ringelai	Freyung-Grafenau	1 916	8391
14 0 15 250	Ringenhain	Bischofswerda	923	8501
12 0 45 330	Ringental	Strausberg	147	1261
12 0 46 390	Ringental	Templin	467	2091
14 0 32 390	Ringethal	Hainichen	533	9251
15 3 40 700	Ringfurth	Stendal	328	3511
06 6 36 010	Ringgau	Werra-Meißner-Kreis	3 713	3448
16 0 18 480	Ringleben	Erfurt	657	5101
16 0 14 270	Ringleben	Artern	1 263	4731
01 0 59 157	Ringsberg	Schleswig-Flensburg	387	2391
08 3 17 113	Ringsheim	Ortenaukreis	1 979	7636
03 3 52 048	Ringstedt	Cuxhaven	819	2852
07 3 37 067	Rinnthal	Südliche Weinstraße	584	6741
03 2 57 031	Rinteln, Stadt	Schaumburg	26 979	3260
07 1 34 071	Rinzenberg	Birkenfeld	286	6589
07 2 35 115	Riol	Trier-Saarburg	946	5501
15 2 42 160	Rippach	Weißenfels	726	4851
16 0 28 490	Rippershausen	Meiningen	831	6101
14 0 26 390	Ripplen	Freital	1 022	8211
15 3 25 350	Ristedt	Klötze	264	3581
01 0 54 109	Risum-Lindholm	Nordfriesland	3 160	2263
16 0 28 500	Ritschenhausen	Meiningen	434	6101
03 3 56 008	Ritterhude	Osterholz	12 807	2863
15 2 22 280	Ritterode	Hettstedt	342	4271
14 0 39 290	Rittersberg	Marlenberg	249	9341
16 0 43 690	Rittersdorf	Weimar	236	5301
07 2 32 109	Rittersdorf	Bitburg-Prüm	1 050	5521
14 0 49 130	Rittersgrün	Schwarzenberg	1 959	9444
07 3 33 062	Rittersheim	Donnersbergkreis	156	6719
01 0 53 101	Ritzerau	Herzogtum Lauenburg	242	2412
13 0 24 200	Ritzerow	Malchin	543	2041
15 2 22 290	Ritzgerode	Hettstedt	92	4721

R

4 Gemeinden in alphabetischer Ordnung mit Schlüsselnummer,
Bevölkerung und Postleitzahl am 31.12.1990

Schlüssel- nummer	Gemeinde	Kreis/Landkreis	Bevöl- kerung	Post- leitz- zahl
07 2 31 111	Rivenich	Bernkastel-Wittlich	690	5561
07 2 35 116	Riveris	Trier-Saarburg	295	5501
16 0 19 430	Roben	Gera	641	6501
15 3 40 360	Rochau	Stendal	676	3501
14 0 48 400	Rochlitz, Stadt	Rochlitz	7 538	9290
14 0 48 410	Rochsburg	Rochlitz	549	9291
14 0 22 410	Rockau	Dresden	340	8101
16 0 17 320	Rockau	Eisenberg	337	6521
06 4 40 022	Rockenberg	Wetteraukreis	3 771	6309
16 0 32 430	Rockendorf	Pößneck	635	6841
07 3 33 502	Rockenhausen, Stadt	Donnersbergkreis	5 492	6760
16 0 39 380	Rockensußra	Sondershausen	342	5401
07 2 33 058	Rockeskyll	Daun	281	5531
16 0 18 490	Rockhausen	Erfurt	217	5101
16 0 39 390	Rockstedt	Sondershausen	268	5401
16 0 34 390	Roda	Saalfeld	46	6801
14 0 27 310	Roda	Geithain	458	7231
09 4 73 158	Rodach b. Coburg, Stadt	Coburg	6 392	8634
07 3 40 038	Rodalben, Stadt	Pirmasens	7 514	6782
14 0 45 350	Rodau	Plauen	500	9901
12 0 30 480	Roddahn	Kyritz	279	1901
15 2 27 310	Rodden	Merseburg	186	4201
07 1 31 072	Rodder	Ahrweiler	221	5489
09 6 77 178	Roden	Main-Spessart	965	8771
01 0 54 110	Rodenäs	Nordfriesland	439	2266
07 3 35 040	Rodenbach	Kaiserslautern	2 621	6751
06 4 35 023	Rodenbach	Main-Kinzig-Kreis	11 498	6458
07 1 38 064	Rodenbach bei Puderbach	Neuwied	533	5231
01 0 58 138	Rodenbek	Rendsburg-Eckernförde	469	2301
03 2 57 032	Rodenberg, Stadt	Schaumburg	4 861	3054
13 0 21 770	Rodenwalde	Hagenow	495	2831
15 3 19 310	Rodersdorf	Halberstadt	272	3601
14 0 45 360	Rodersdorf	Plauen	319	9901
07 2 32 110	Rodershausen	Bitburg-Prüm	214	5529
03 2 56 026	Rodewald	Nienburg (Weser)	2 288	3075
14 0 13 170	Rodewisch, Stadt	Auerbach	8 033	9706
14 0 14 690	Rodewitz/ Spree	Bautzen	625	8601
06 4 38 011	Rodgau, Stadt	Offenbach	40 088	6054
16 0 25 460	Rodlas	Jena	45	6901

4 Gemeinden in alphabetischer Ordnung mit Schlüsselnummer,
Bevölkerung und Postleitzahl am 31.12.1990

R

Schlüssel- nummer	Gemeinde	Kreis/Landkreis	Bevöl- kerung	Post- leitz- zahl
16 0 17 330	Rodigast-Lucka	Eisenberg	111	6521
09 3 72 153	Roding, Stadt	Cham	10 618	8495
16 0 31 510	Rodishain	Nordhausen	241	5501
15 1 34 160	Rodleben	Roßlau	1 330	4501
13 0 18 300	Roduchelstorf	Grevesmühlen	243	2441
13 0 30 260	Röbel/ Müritz, Stadt	Röbel/ Müritz	6 732	2070
15 2 15 230	Röblingen am See	Eisleben	3 662	4256
15 2 42 170	Röcken	Weißenfels	669	4851
09 5 71 192	Röckingen	Ansbach	727	8821
14 0 55 290	Röcknitz	Wurzen	1 076	7251
13 0 11 240	Röckwitz	Altentreptow	336	2021
12 0 46 400	Röddelin	Templin	421	2091
07 1 40 128	Rödelhausen	Rhein-Hunsrück-Kreis	125	5581
09 6 73 156	Rödelmaier	Rhön-Grabfeld	776	8741
09 6 75 161	Rödelsee	Kitzingen	1 397	8711
16 0 33 750	Rödelwitz	Rudolstadt	88	6821
09 4 73 159	Rödental, Stadt	Coburg	12 878	8633
14 0 47 410	Röderau	Riesa	1 983	8404
06 4 38 012	Rödermark, Stadt	Offenbach	25 018	6074
07 1 40 129	Rödern	Rhein-Hunsrück-Kreis	162	6544
14 0 31 390	Rödern	Großenhain	542	8281
07 3 38 022	Rödersheim-Gronau	Ludwigshafen	2 579	6701
15 1 13 320	Rödgen	Bitterfeld	345	4401
05 7 58 028	Rödinghausen	Herford	8 700	4986
13 0 26 400	Rödlin-Thurow	Neustrelitz	532	2081
14 0 33 170	Rödlitz	Hohenstein-Ernstthal	1 815	9276
09 7 74 178	Röfingen	Günzburg	1 116	8871
09 7 79 206	Rögling	Donau-Ries	675	8851
15 2 27 320	Röglitz	Merseburg	327	4101
13 0 16 320	Rögnitz	Gadebusch	246	2731
07 2 32 111	Röhl	Bitburg-Prüm	462	5521
16 0 13 490	Röhrensee	Arnstadt	220	5211
16 0 22 420	Röhrig	Heiligenstadt	212	5631
09 1 74 141	Röhrmoos	Dachau	5 613	8061
09 2 72 141	Röhrnbach, Markt	Freyung-Grafenau	4 339	8391
14 0 18 310	Röhrsdorf	Chemnitz	2 411	9104
14 0 35 550	Röhrsdorf	Kamenz	191	8281
14 0 40 380	Röhrsdorf	Meißen	548	8251
14 0 44 610	Röhrsdorf	Pirna	233	8301

Schlüssel- nummer	Gemeinde	Kreis/Landkreis	Bevöl- kerung	Post- leitz- zahl
09 6 76 151	Röllbach	Miltenberg	1 394	8761
07 3 38 023	Römerberg	Ludwigshafen	7 303	6725
08 4 15 088	Römerstein	Reutlingen	3 610	7436
16 0 28 510	Römhild, Stadt	Meiningen	2 066	6102
01 0 53 102	Römnitz	Herzogtum Lauenburg	47	2418
03 3 60 017	Römstedt	Uelzen	732	3119
12 0 25 430	Rönnebeck	Gransee	187	1431
12 0 39 390	Röpersdorf	Prenzlau	329	2131
16 0 27 290	Röppisch	Lobenstein	235	6851
16 0 19 440	Röpsen	Gera	650	6501
07 1 35 075	Roes	Cochem-Zell	501	5441
15 1 13 330	Rösa	Bitterfeld	936	4401
09 4 79 145	Röslau	Wunsiedel i. Fichtelgebirge	2 805	8689
05 3 78 028	Rösrath	Rheinisch-Bergischer Kreis	22 849	5064
14 0 45 370	Rößnitz	Plauen	172	9901
05 3 54 024	Roetgen	Aachen	6 908	5106
03 1 51 023	Rötgesbüttel	Gifhorn	1 412	3171
14 0 16 400	Rötha, Stadt	Borna	4 713	7209
14 0 13 180	Röthenbach	Auerbach	381	9701
09 7 76 124	Röthenbach (Allgäu)	Lindau (Bodensee)	1 613	8999
09 5 74 152	Röthenbach a.d. Pegnitz, Stadt	Nürnberger Land	12 646	8505
09 6 78 170	Röthlein	Schweinfurt	4 261	8721
07 1 34 072	Rötsweiler-Nockenthal	Birkenfeld	574	6581
09 5 76 141	Röttenbach	Roth	2 417	8541
09 5 72 149	Röttenbach	Erlangen-Höchstädt	4 396	8551
16 0 27 300	Röttersdorf	Lobenstein	235	6861
09 6 79 182	Röttingen, Stadt	Würzburg	1 757	8701
09 3 72 154	Rötz, Stadt	Cham	3 564	8463
13 0 31 330	Rövershagen	Rostock	1 489	2551
15 3 25 360	Röwitz	Klötze	196	3581
12 0 17 420	Rogäsen	Brandenburg	283	1801
15 3 45 230	Rogätz	Wolmirstedt	2 254	3214
13 0 30 280	Rogeez	Röbel/ Müritz	256	2071
09 7 75 149	Roggenburg	Neu-Ulm	2 356	7911
13 0 16 330	Roggendorf	Gadebusch	944	2731
13 0 18 310	Roggenstorf	Grevesmühlen	496	2421
13 0 31 340	Roggentin	Rostock	507	2551
13 0 26 410	Roggentin	Neustrelitz	766	2081
12 0 19 630	Roggosen	Cottbus	337	7501

4 Gemeinden in alphabetischer Ordnung mit Schlüsselnummer,
Bevölkerung und Postleitzahl am 31.12.1990

R

Schlüssel- nummer	Gemeinde	Kreis/Landkreis	Bevöl- kerung	Post- leitz- zahl
13 0 13 330	Roggow	Bad Doberan	259	2561
12 0 40 430	Rohlsdorf	Pritzwalk	262	1921
01 0 60 069	Rohlstorf	Segeberg	835	2361
16 0 19 450	Rohna	Gera	55	6501
14 0 53 200	Rohne	Weißwasser	572	7581
16 0 39 400	Rohnstedt	Sondershausen	155	5401
16 0 42 280	Rohr	Suhl	1 029	6051
09 5 76 142	Rohr	Roth	2 899	8541
09 2 73 165	Rohr 1. NB, Markt	Kelheim	2 988	8428
09 1 86 149	Rohrbach	Pfaffenhofen a.d. Ilm	3 758	8069
07 3 37 068	Rohrbach	Südliche Weinstraße	1 568	6741
16 0 33 530	Rohrbach	Rudolstadt	253	6821
16 0 43 700	Rohrbach	Weimar	248	5301
07 1 34 073	Rohrbach	Birkenfeld	244	6589
07 1 40 130	Rohrbach	Rhein-Hunsrück-Kreis	177	6545
12 0 28 400	Rohrbeck	Jüterbog	370	1701
15 3 25 370	Rohrberg	Klötze	621	3581
16 0 22 430	Rohrberg	Heiligenstadt	259	5631
08 2 35 060	Rohrdorf	Calw	1 960	7271
09 1 87 169	Rohrdorf	Rosenheim	4 684	8201
09 1 85 157	Rohrenfels	Neuburg-Schrobenhausen	1 237	8859
12 0 35 540	Rohrlack	Neuruppin	160	1901
03 2 56 027	Rohrsen	Nienburg (Weser)	840	3071
15 3 19 320	Rohrsheim	Halberstadt	663	3601
08 1 25 084	Roigheim	Heilbronn	1 404	7109
15 1 13 340	Roitzsch	Bitterfeld	2 900	4412
03 1 58 025	Roklum	Wolfenbüttel	577	3341
16 0 38 330	Roldisleben	Sömmerda	187	5231
03 1 52 020	Rollshausen	Göttingen	1 025	3429
13 0 28 380	Rollwitz	Pasewalk	645	2101
13 0 27 210	Rom	Parchim	592	2851
07 2 32 300	Rommersheim	Bitburg-Prüm	598	5541
05 1 62 028	Rommerskirchen	Neuss	11 414	4049
06 5 35 014	Romrod, Stadt	Vogelsbergkreis	3 004	6326
01 0 53 103	Rondeshagen	Herzogtum Lauenburg	683	2419
06 4 35 024	Ronneburg	Main-Kinzig-Kreis	2 913	6451
16 0 19 460	Ronneburg, Stadt	Gera	7 163	6516
03 2 53 013	Ronnenberg, Stadt	Hannover	21 025	3003
09 7 77 165	Ronsberg, Markt	Ostallgäu	1 648	8951

Schlüssel- nummer	Gemeinde	Kreis/Landkreis	Bevöl- kerung	Post- leit- zahl-
06 6 32 017	Ronshausen	Hersfeld-Rotenburg	2 672	6447
07 2 31 112	Rorodt	Bernkastel-Wittlich	70	5509
16 0 36 240	Rosa	Schmalkalden	567	6081
06 4 40 023	Rosbach v.d. Höhe, Stadt	Wetteraukreis	10 131	6365
07 3 37 069	Roschbach	Südliche Weinstraße	768	6741
03 3 60 018	Rosche	Uelzen	2 118	3115
07 2 32 301	Roscheid	Bitburg-Prüm	76	5541
03 1 52 021	Rosdorf	Göttingen	10 467	3405
01 0 61 093	Rosdorf	Steinburg	390	2217
01 0 53 104	Roseburg	Herzogtum Lauenburg	429	2059
08 2 25 082	Rosenberg	Neckar-Odenwald-Kreis	2 112	6964
08 1 36 060	Rosenberg	Ostalbkreis	2 410	7092
05 5 58 040	Rosendahl	Coesfeld	9 693	4428
16 0 32 440	Rosendorf	Pößneck	187	6711
08 4 17 054	Rosenfeld, Stadt	Zollernalbkreis	5 421	7463
08 1 27 100	Rosengarten	Schwäbisch Hall	4 306	7172
03 3 53 029	Rosengarten	Harburg	10 764	2107
14 0 38 430	Rosenhain	Löbau	700	8701
07 1 32 095	Rosenheim (Landkreis Altenkirchen) ..	Altenkirchen (Westerwald)	721	5241
09 1 63 000	Rosenheim, Stadt	Kreisfreie Stadt	56 340	8200
07 3 40 223	Rosenkopf	Pirmasens	278	6791
13 0 14 230	Rosenow	Bützow	106	2621
13 0 11 260	Rosenow	Altentreptow	1 154	2021
12 0 32 450	Rosenthal	Luckau	428	7961
14 0 35 560	Rosenthal	Kamenz	1 054	8291
14 0 44 620	Rosenthal	Pirna	944	8325
06 6 35 017	Rosenthal, Stadt	Waldeck-Frankenberg	2 360	3559
12 0 40 440	Rosenwinkel	Pritzwalk	146	1921
15 1 47 320	Roslan	Zerbst	744	3401
16 0 11 370	Rositz	Altenburg	3 877	7405
12 0 17 430	Roskow	Brandenburg	621	1801
12 0 11 520	Rosow	Angermünde	179	1321
14 0 32 400	Rossau	Hainichen	1 188	9251
15 3 31 650	Rossau	Osterburg	477	3541
15 2 27 330	Roßbach	Merseburg	1 955	4201
07 1 38 065	Roßbach	Neuwied	1 238	5461
07 1 43 287	Roßbach	Westerwaldkreis	796	5419
09 2 77 142	Roßbach	Rottal-Inn	2 814	8387
06 4 32 020	Roßdorf	Darmstadt-Dieburg	10 568	6101

4 Gemeinden in alphabetischer Ordnung mit Schlüsselnummer,
Bevölkerung und Postleitzahl am 31.12.1990

R

Schlüssel- nummer	Gemeinde	Kreis/Landkreis	Bevöl- kerung	Post- leitz- zahl-
16 0 36 250	Roßdorf	Schmalkalden	815	6081
15 3 17 210	Roßdorf	Genthin	499	3281
09 7 77 166	Roßhaupten	Ostallgäu	1 856	8959
13 0 12 310	Rossin	Anklam	184	2141
15 2 37 430	Roßla	Sangerhausen	2 789	4710
15 1 34 170	Roßlau/ Elbe, Stadt	Roßlau	14 642	4530
16 0 14 290	Roßleben	Artern	5 712	4735
12 0 47 240	Rossow	Wittstock	199	1931
13 0 28 390	Rossow	Pasewalk	594	2101
09 5 73 125	Roßtal, Markt	Fürth	8 411	8501
14 0 21 470	Roßwein, Stadt	Döbeln	7 686	7304
13 0 03 000	Rostock, Stadt	Stadtkreis	248 088	2500
08 1 27 071	Rot am See	Schwäbisch Hall	4 584	7185
08 4 26 100	Rot an der Rot	Biberach	4 072	7956
12 0 29 390	Rotberg	Königs Wusterhausen	175	1601
03 3 57 039	Rotenburg (Wümme), Stadt	Rotenburg (Wümme)	19 183	2720
06 6 32 018	Rotenburg a.d. Fulda, Stadt	Hersfeld-Rotenburg	13 987	6442
07 1 43 288	Rotenhain	Westerwaldkreis	422	5439
07 1 33 085	Roth	Bad Kreuznach	286	6534
07 1 32 096	Roth	Altenkirchen (Westerwald)	1 369	5249
07 1 41 118	Roth	Rhein-Lahn-Kreis	159	5429
07 1 40 131	Roth	Rhein-Hunsrück-Kreis	205	5448
16 0 23 600	Roth	Hildburghausen	287	6111
16 0 40 250	Roth	Sonneberg	95	6401
07 2 32 112	Roth an der Our	Bitburg-Prüm	224	5529
07 2 32 302	Roth bei Prüm	Bitburg-Prüm	395	5541
09 5 76 143	Roth, Stadt	Roth	21 737	8542
15 2 37 440	Rotha	Sangerhausen	383	4701
13 0 38 210	Rothemühl	Ueckermünde	354	2111
16 0 35 410	Rothenacker	Schleiz	323	6551
07 1 43 289	Rothenbach	Westerwaldkreis	869	5439
06 4 37 014	Rothenberg	Odenwaldkreis	2 429	6121
16 0 38 340	Rothenberga	Sömmerda	291	5231
09 6 71 148	Rothenbuch	Aschaffenburg	1 767	8751
15 2 35 430	Rothenburg	Saalkreis	1 405	4341
09 5 71 193	Rothenburg ob der Tauber, Stadt	Ansbach	11 521	8803
14 0 41 320	Rothenburg/ O.L., Stadt	Niesky	4 751	8923
09 6 77 181	Rothenfels, Stadt	Main-Spessart	1 026	8774
14 0 13 190	Rothenkirchen	Auerbach	1 659	9707

R

4 Gemeinden in alphabetischer Ordnung mit Schlüsselnummer,
Bevölkerung und Postleitzahl am 31.12.1990

Schlüssel- nummer	Gemeinde	Kreis/Landkreis	Bevöl- kerung	Post- leit- zahl
13 0 28 400	Rothenklempenow	Pasewalk	418	2101
15 2 33 220	Rothenschirmbach	Querfurt	674	4251
16 0 25 480	Rothenstein	Jena	973	6901
14 0 39 300	Rothenthal	Marienberg	650	9331
16 0 31 270	Rothesütte	Nordhausen	143	5501
16 0 40 260	Rotheul	Sonneberg	286	6401
14 0 15 260	Rothnaußlitz	Bischofswerda	481	8501
07 3 36 087	Rothselberg	Kusel	704	6759
12 0 13 420	Rothstein	Bad Liebenwerda	233	7901
14 0 46 240	Rotschau	Reichenbach	821	9801
09 1 81 137	Rott	Landsberg a. Lech	1 090	8911
07 1 32 097	Rott	Altenkirchen (Westerwald)	366	5232
09 1 87 170	Rott a. Inn	Rosenheim	3 097	8093
15 1 18 190	Rotta	Gräfenhainichen	854	4401
09 1 82 129	Rottach-Egern	Miesbach	5 483	8183
16 0 43 710	Rottdorf	Weimar	227	5301
15 2 15 240	Rottelsdorf	Eisleben	409	4251
08 4 25 104	Rottenacker	Alb-Donau-Kreis	1 894	7935
16 0 33 540	Rottenbach	Rudolstadt	818	6821
09 1 90 145	Rottenbuch	Weilheim-Schongau	1 626	8121
09 2 74 176	Rottenburg a.d. Laaber, Stadt	Landshut	6 911	8303
08 4 16 036	Rottenburg am Neckar, Stadt	Tübingen	36 006	7407
09 6 79 185	Rottendorf	Würzburg	4 366	8702
16 0 36 260	Rotterode	Schmalkalden	889	6081
09 2 75 143	Rotthalmünster, Markt	Passau	4 693	8399
16 0 14 300	Rottleben	Artern	808	4731
15 2 37 450	Rottleberode	Sangerhausen	1 871	4714
14 0 58 290	Rottmannsdorf	Zwickau	371	9501
15 3 20 480	Rottmersleben	Haldensleben	820	3241
12 0 17 440	Rottstock	Brandenburg	202	1801
08 3 25 049	Rottweil, Stadt	Rottweil	24 002	7210
15 3 16 210	Roxförde	Gardelegen	241	3571
07 1 33 086	Roxheim	Bad Kreuznach	1 835	6551
13 0 17 370	Rubenow	Greifswald	492	2221
13 0 12 320	Rubkow	Anklam	843	2141
13 0 33 490	Rubow	Schwerin	662	2711
09 1 78 122	Rudelzhausen	Freising	2 527	8301
09 7 77 167	Ruderatshofen	Ostallgäu	1 476	8951
08 1 19 061	Rudersberg	Rems-Murr-Kreis	10 668	7062

4 Gemeinden in alphabetischer Ordnung mit Schlüsselnummer,
Bevölkerung und Postleitzahl am 31.12.1990

R

Schlüssel- nummer	Gemeinde	Kreis/Landkreis	Bevöl- kerung	Post- leitzahl-
16 0 38 350	Rudersdorf	Sömmerda	381	5231
09 2 75 144	Ruderting	Passau	2 549	8391
16 0 13 500	Rudisleben	Arnstadt	1 007	5211
16 0 33 550	Rudolstadt, Stadt	Rudolstadt	30 423	6820
15 3 43 220	Rübeland	Wernigerode	1 574	3725
14 0 39 310	Rübenau	Marlenberg	1 225	9346
07 1 37 095	Rüber	Mayen-Koblenz	683	5401
07 1 43 064	Rückeroth	Westerwaldkreis	381	5419
16 0 19 470	Rückersdorf	Gera	982	6501
09 5 74 154	Rückersdorf	Nürnberger Land	4 106	8501
12 0 22 480	Rückersdorf	Finsterwalde	1 600	7981
14 0 50 270	Rückersdorf	Sebnitz	427	8351
16 0 40 270	Rückerswind	Sonneberg	135	6401
09 7 77 168	Rückholz	Ostallgäu	755	8961
14 0 37 470	Rückmarsdorf	Leipzig	1 022	7101
07 1 34 074	Rückweiler	Birkenfeld	391	6589
01 0 59 069	Rüde	Schleswig-Flensburg	296	2394
09 6 76 153	Rüdenau	Miltenberg	809	8764
09 6 75 162	Rüdenhausen, Markt	Kitzingen	706	8711
16 0 19 480	Rüdersdorf	Gera	896	6501
12 0 24 370	Rüdersdorf b. Berlin	Fürstenwalde	11 538	1253
03 1 52 022	Rüdershausen	Göttingen	1 046	3429
07 1 33 117	Rüdesheim	Bad Kreuznach	2 116	6551
06 4 39 013	Rüdesheim am Rhein, Stadt	Rheingau-Taunus-Kreis	9 754	6220
16 0 44 420	Rüdigershagen	Worbis	631	5601
16 0 31 520	Rüdigsdorf	Nordhausen	73	5501
12 0 16 230	Rüdnitz	Bernau	1 056	1281
01 0 59 070	Rügge	Schleswig-Flensburg	214	2341
09 5 71 194	Rügland	Ansbach	1 056	8802
03 1 51 024	Rühen	Gifhorn	3 286	3181
13 0 14 240	Rühn	Bützow	661	2621
12 0 37 770	Rühstädt	Perleberg	661	2901
07 3 34 025	Rülzheim	Germersheim	7 162	6729
07 1 33 087	Rümelsheim	Bad Kreuznach	1 142	6531
08 3 36 073	Rümmingen	Lörrach	1 355	7856
01 0 62 065	Rümpel	Stormarn	958	2060
07 1 38 066	Rüscheld	Neuwied	696	5459
14 0 40 400	Rüsseina	Meißen	827	8261
06 4 33 012	Rüsselsheim, Stadt	Groß-Gerau	59 430	6090

Schlüssel- nummer	Gemeinde	Kreis/Landkreis	Bevöl- kerung	Post- leitz- zahl
14 0 16 410	Rüssen-Kleinstorkwitz	Borna	436	7221
07 3 33 064	Rüssingen	Donnersbergkreis	391	6719
16 0 22 440	Rüstungen	Heiligenstadt	291	5631
13 0 22 580	Rüterberg	Ludwigslust	144	2801
05 9 74 036	Rüthen, Stadt	Soest	11 253	4784
12 0 35 550	Rüthnick	Neuruppin	373	1951
13 0 18 320	Rütting	Grevesmühlen	516	2421
14 0 13 200	Rützengrün	Auerbach	343	9701
09 4 77 151	Rugendorf	Kulmbach	1 011	8651
16 0 16 560	Ruhla, Stadt	Eisenach	5 372	5906
12 0 43 380	Ruhland, Stadt	Senftenberg	4 300	7800
12 0 16 240	Ruhlsdorf	Bernau	437	1281
12 0 38 450	Ruhlsdorf	Potsdam	861	1501
12 0 33 360	Ruhlsdorf	Luckenwalde	349	1711
15 1 24 500	Ruhlsdorf	Jessen	282	7901
09 2 76 142	Ruhmannsfelden, Markt	Regen	2 014	8375
09 1 89 140	Ruhpolding	Traunstein	6 370	8222
09 2 75 145	Ruhstorf a.d. Rott	Passau	5 874	8399
01 0 57 069	Ruhwinkel	Plön	887	2355
13 0 14 250	Rukieten	Bützow	263	2621
03 3 55 032	Rullstorf	Lüneburg	1 279	2127
07 3 40 039	Rumbach	Pirmasens	501	6749
01 0 58 139	Rumohr	Rendsburg-Eckernförde	678	2301
09 3 72 155	Runding	Cham	2 150	8491
06 5 33 013	Runkel, Stadt	Limburg-Weilburg	9 156	6258
07 1 43 065	Ruppach-Goldhausen	Westerwaldkreis	1 076	5431
14 0 20 460	Ruppendorf	Dippoldiswalde	936	8231
16 0 27 310	Ruppertsdorf	Lobenstein	337	6851
14 0 38 440	Ruppertsdorf/ O.L.	Löbau	1 431	8701
07 3 32 043	Ruppertsberg	Bad Dürkheim	1 356	6701
07 3 33 065	Ruppertsecken	Donnersbergkreis	350	6761
14 0 45 400	Ruppertsgrün	Plauen	819	9901
14 0 54 200	Ruppertsgrün	Werdau	1 368	9625
08 1 36 061	Ruppertshofen	Ostalbkreis	1 412	7071
07 1 41 120	Ruppertshofen	Rhein-Lahn-Kreis	323	5429
07 3 40 040	Ruppertsweiler	Pirmasens	1 260	6781
05 3 82 052	Ruppichteroth	Rhein-Sieg-Kreis	8 382	5207
07 1 34 075	Ruschberg	Birkenfeld	914	6589
08 3 17 114	Rust	Ortenaukreis	2 751	7631

4 Gemeinden in alphabetischer Ordnung mit Schlüsselnummer,
Bevölkerung und Postleitzahl am 31.12.1990

R/S

Schlüssel- nummer	Gemeinde	Kreis/Landkreis	Bevöl- kerung	Post- leit- zahl-
16 0 22 450	Rustenfelde	Heiligenstadt	513	5631
12 0 46 420	Rutenberg	Templin	158	2091
08 1 15 042	Rutesheim	Böblingen	9 025	7255
13 0 33 520	Ruthenbeck	Schwerin	253	2711
07 3 36 088	Ruthweiler	Kusel	507	6798
07 3 36 089	Rutweiler am Glan	Kusel	398	6799
07 3 36 090	Rutweiler an der Lauter	Kusel	327	6759
16 0 41 320	Ruttersdorf-Lotschen	Stadtroda	238	6541
S				
13 0 29 440	Saal	Ribnitz-Damgarten	1 693	2591
09 2 73 166	Saal a.d. Donau	Kelheim	5 365	8424
09 6 73 160	Saal a.d. Saale, Markt	Rhön-Grabfeld	1 605	8741
16 0 43 720	Saalborn	Weimar	215	5301
16 0 35 420	Saalebürg, Stadt	Schleiz	1 395	6555
09 1 72 130	Saaldorf	Berchtesgadener Land	4 334	8229
16 0 29 410	Saalfeld	Mühlhausen	228	5701
16 0 34 400	Saalfeld/ Saale, Stadt	Saalfeld	32 988	6800
12 0 43 390	Saalhausen	Senftenberg	258	7801
12 0 48 490	Saalow	Zossen	1 259	1631
07 3 40 041	Saalsstadt	Pirmasens	328	6791
16 0 19 490	Saara	Gera	568	6501
10 0 41 100	Saarbrücken, Landeshauptstadt	Stadtverband Saarbrücken	191 694	6600
07 2 35 118	Saarlouis, Stadt	Trier-Saarlouis	5 754	5510
16 0 23 610	Saargrund	Hildburghausen	145	6121
10 0 44 115	Saarlouis, Kreisstadt	Saarlouis	38 160	6630
12 0 38 460	Saarmund	Potsdam	958	1501
10 0 44 116	Saarwellingen	Saarlouis	14 103	6632
12 0 13 430	Saathain	Bad Liebenwerda	573	7901
13 0 20 390	Sabel	Güstrow	280	2601
14 0 34 340	Sabrodt	Hoyerswerda	315	7701
15 3 16 220	Sachau	Gardelegen	155	3571
09 5 71 196	Sachsen b. Ansbach	Ansbach	3 065	8802
01 0 61 094	Sachsenbunde	Steinburg	125	2213
16 0 23 620	Sachsenbrunn	Hildburghausen	1 980	6124
14 0 32 410	Sachsenburg	Hainichen	674	9251
12 0 42 480	Sachsendorf	Seelow	507	1211
14 0 48 420	Sachsendorf	Rochlitz	163	9291
15 3 38 210	Sachsendorf	Schönebeck	373	3301

Schlüssel- nummer	Gemeinde	Kreis/Landkreis	Bevöl- kerung	Post- leitzahl
03 2 57 033	Sachsenhagen, Stadt	Schaumburg	1 873	3051
16 0 43 730	Sachsenhausen	Weimar	304	5301
08 1 18 076	Sachsenheim, Stadt	Ludwigsburg	15 947	7123
09 1 73 141	Sachsenkam	Bad Tölz-Wolfratshausen	846	8179
14 0 42 400	Sachsgrün	Oelsnitz	179	9921
14 0 31 400	Sacka	Großenhain	603	8281
12 0 31 460	Sacrow-Waldow	Lübben	184	7551
13 0 25 330	Sadelkow	Neubrandenburg	242	2001
12 0 40 450	Sadenbeck	Pritzwalk	520	1921
14 0 20 470	Sadisdorf	Dippoldiswalde	507	8231
05 5 66 080	Saerbeck	Steinfurt	5 124	4401
14 0 41 330	Särichen	Niesky	296	8921
16 0 16 570	Sättelstädt	Eisenach	657	5901
07 1 37 096	Saffig	Mayen-Koblenz	1 980	5478
14 0 53 210	Sagar	Weißwasser	776	7581
13 0 32 370	Sagard	Rügen	3 751	2354
12 0 40 460	Sagast	Pritzwalk	203	1921
01 0 53 106	Sahms	Herzogtum Lauenburg	268	2053
09 6 71 150	Sailauf	Aschaffenburg	3 385	8752
08 1 17 042	Salach	Göppingen	7 139	7335
09 2 78 182	Salching	Straubing-Bogen	1 806	8441
09 2 72 142	Saldenburg	Freyung-Grafenau	2 009	8391
08 4 35 052	Salem	Bodenseekreis	9 332	7777
01 0 53 107	Salem	Herzogtum Lauenburg	476	2419
09 7 78 190	Salgen	Unterallgäu	1 276	8949
12 0 22 490	Sallgast	Finsterwalde	1 145	7981
16 0 16 580	Sallmannshausen	Eisenach	184	5901
08 3 36 074	Sallneck	Lörrach	312	7861
07 2 33 060	Salm	Daun	378	5531
07 2 31 113	Salmtal	Bernkastel-Wittlich	2 009	5566
13 0 25 340	Salow	Neubrandenburg	720	2001
07 1 43 290	Salz	Westerwaldkreis	799	5431
09 6 73 161	Salz	Rhön-Grabfeld	1 707	8740
03 4 54 045	Salzbergen	Emsland	6 369	4442
12 0 38 470	Salzbrunn	Potsdam	153	1501
07 1 43 291	Salzburg	Westerwaldkreis	216	5439
14 0 14 700	Salzenforst-Bolbritz	Bautzen	863	8601
15 1 13 350	Salzfurtkapelle	Bitterfeld	894	4401
03 1 02 000	Salzgitter, Stadt	Kreisfreie Stadt	114 355	3320

4 Gemeinden in alphabetischer Ordnung mit Schlüsselnummer,
Bevölkerung und Postleitzahl am 31.12.1990

S

Schlüssel- nummer	Gemeinde	Kreis/Landkreis	Bevöl- kerung	Post- leitz- zahl
03 3 53 030	Salzhausen	Harburg	3 384	2125
03 2 52 008	Salzhemmendorf, Flecken	Hamel-Pyrmont	10 943	3216
05 7 74 036	Salzkotten, Stadt	Paderborn	20 495	4796
15 2 35 440	Salzmünde	Saalkreis	1 785	4101
15 3 36 550	Salzwedel, Stadt	Salzwedel	23 056	3560
09 2 75 146	Salzweg	Passau	5 381	8391
09 1 87 172	Samerberg	Rosenheim	2 110	8201
03 4 56 020	Samern	Grafschaft Bentheim	690	4443
15 3 45 240	Samswegen	Wolmirstedt	1 510	3211
13 0 32 380	Samtens	Rügen	2 512	2365
09 6 74 195	Sand a. Main	Haßberge	2 806	8729
15 3 21 140	Sandau/ Elbe, Stadt	Havelberg	1 069	3521
15 3 31 660	Sandauerholz	Osterburg	238	3541
15 3 45 330	Sandbelendorf	Wolmirstedt	274	3511
09 6 73 162	Sandberg	Rhön-Grabfeld	2 852	8741
03 3 57 040	Sandbostel	Rotenburg (Wümme)	708	2743
03 4 55 014	Sande	Friesland	8 792	2945
15 1 13 360	Sandersdorf	Bitterfeld	7 474	4413
15 2 22 300	Sandersleben, Stadt	Hettstedt	2 662	4332
01 0 53 108	Sandesneben	Herzogtum Lauenburg	1 054	2411
08 2 26 076	Sandhausen	Rhein-Neckar-Kreis	13 239	6902
12 0 20 300	Sandkrug	Eberswalde	256	1301
03 3 52 049	Sandstedt	Cuxhaven	1 678	2856
15 2 37 460	Sangerhausen, Stadt	Sangerhausen	32 697	4700
13 0 31 350	Sanitz	Rostock	2 590	2556
01 0 59 181	Sankelmark	Schleswig-Flensburg	1 163	2391
07 3 33 066	Sankt Alban	Donnersbergkreis	308	6761
07 1 35 076	Sankt Aldegund	Cochem-Zell	713	5581
03 1 53 010	Sankt Andreasberg, Bergstadt	Goslar	2 817	3424
01 0 51 096	Sankt Annen	Dithmarschen	328	2241
05 3 82 056	Sankt Augustin, Stadt	Rhein-Sieg-Kreis	51 886	5205
08 3 37 097	Sankt Blasien, Stadt	Waldshut	4 614	7822
09 2 78 184	Sankt Englmar	Straubing-Bogen	1 411	8449
08 3 26 052	Sankt Georgen im Schwarzwald, Stadt	Schwarzwald-Baar-Kreis	14 250	7742
07 1 40 133	Sankt Goar, Stadt	Rhein-Hunsrück-Kreis	3 163	5401
07 1 41 121	Sankt Goarshausen, Stadt	Rhein-Lahn-Kreis	1 760	5422
10 0 45 117	Sankt Ingbert, Stadt	Saarpfalz-Kreis	40 931	6670
07 1 37 097	Sankt Johann	Mayen-Koblenz	744	5440
07 3 39 050	Sankt Johann	Mainz-Bingen	560	6551

Schlüssel- nummer	Gemeinde	Kreis/Landkreis	Bevöl- kerung	Post- leitz- zahl
07 3 36 095	Sankt Julian	Kusel	1 409	6799
07 1 33 088	Sankt Katharinen	Bad Kreuznach	307	6551
07 1 38 068	Sankt Katharinen (Landkreis Neuwied)	Neuwied	2 536	5468
08 2 26 103	Sankt Leon-Rot	Rhein-Neckar-Kreis	10 933	6837
08 3 15 094	Sankt Märgen	Breisgau-Hochschwarzwald	1 867	7811
01 0 61 095	Sankt Margarethen	Steinburg	1 057	2211
07 3 37 070	Sankt Martin	Südliche Weinstraße	1 812	6731
01 0 51 097	Sankt Michaelisdonn	Dithmarschen	3 585	2220
09 2 72 143	Sankt Oswald-Riedlhütte	Freyung-Grafenau	3 130	8351
08 3 15 095	Sankt Peter	Breisgau-Hochschwarzwald	2 284	7811
01 0 54 113	Sankt Peter-Ording	Nordfriesland	3 857	2252
07 1 37 222	Sankt Sebastian	Mayen-Koblenz	2 254	5401
07 2 32 113	Sankt Thomas	Bitburg-Prüm	321	5524
10 0 46 117	Sankt Wendel, Kreisstadt	Sankt Wendel	27 059	6690
09 1 77 137	Sankt Wolfgang	Erding	3 259	8257
15 3 40 370	Sanne	Stendal	207	3501
15 3 31 670	Sanne-Kerkuhn	Osterburg	363	3541
13 0 15 320	Sanzkow	Demmin	285	2031
07 1 40 134	Sargenroth	Rhein-Hunsrück-Kreis	452	6549
15 3 19 330	Sargstedt	Halberstadt	822	3601
14 0 14 710	Saritsch	Bautzen	402	8601
01 0 61 096	Sarlhusen	Steinburg	359	2351
07 2 33 061	Sarmersbach	Daun	174	5569
13 0 20 400	Sarmstorf	Güstrow	468	2601
13 0 12 340	Sarnow	Anklam	570	2141
13 0 15 090	Sarow	Demmin	985	2031
03 2 54 028	Sarstedt, Stadt	Hildesheim	17 326	3203
01 0 51 098	Sarzbüttel	Dithmarschen	602	2249
08 3 17 116	Sasbach	Ortenaukreis	5 247	7591
08 3 16 038	Sasbach	Emmendingen	2 915	7831
08 3 17 118	Sasbachwalden	Ortenaukreis	2 363	7595
07 2 33 236	Sassen	Daun	104	5441
13 0 15 330	Sassen	Demmin	605	2031
05 5 70 036	Sassenberg, Stadt	Warendorf	10 214	4414
03 1 51 025	Sassenburg	Gifhorn	7 422	3177
12 0 18 560	Saßleben	Calau	401	7541
13 0 32 390	Saßnitz, Stadt	Rügen	13 032	2355
03 4 53 013	Saterland	Cloppenburg	9 614	2915
13 0 30 290	Satow	Röbel/ Müritz	216	2071

4 Gemeinden in alphabetischer Ordnung mit Schlüsselnummer,
Bevölkerung und Postleitzahl am 31.12.1990

S

Schlüssel- nummer	Gemeinde	Kreis/Landkreis	Bevöl- kerung	Post- leitzahl
13 0 13 340	Satow	Bad Doberan	2 060	2574
01 0 59 071	Satrup	Schleswig-Flensburg	3 005	2394
08 1 27 073	Satteldorf	Schwäbisch Hall	4 119	7181
15 3 20 490	Satuelle	Haldensleben	584	3241
12 0 38 480	Satzkorn	Potsdam	268	1501
14 0 39 320	Satzung	Marienberg	737	9341
15 2 29 230	Saubach	Nebra	872	4801
12 0 14 650	Sauen	Beeskow	123	1231
03 3 59 037	Sauensiek	Stade	1 735	2151
09 1 84 141	Sauerlach	München	5 334	8029
07 1 41 122	Sauerthal	Rhein-Lahn-Kreis	201	6223
08 4 37 123	Sauldorf	Sigmaringen	2 186	7793
08 4 37 100	Saulgau, Stadt	Sigmaringen	15 541	7968
09 1 80 129	Saulgrub	Garmisch-Partenkirchen	1 461	8111
07 3 31 058	Saulheim	Alzey-Worms	6 090	6501
14 0 58 300	Saupersdorf	Zwickau	1 043	9523
14 0 50 290	Saupsdorf	Sebnitz	628	8361
14 0 19 350	Sausedlitz	Delitzsch	220	7271
01 0 59 072	Saustrup	Schleswig-Flensburg	197	2347
13 0 41 320	Sauzin	Wolgast	289	2221
12 0 13 440	Saxdorf	Bad Liebenwerda	202	7901
07 2 33 062	Saxler	Daun	94	5569
14 0 17 240	Sayda, Stadt	Brand-Erbisdorf	1 765	9215
06 4 32 021	Schaafheim	Darmstadt-Dieburg	7 885	6117
01 0 59 073	Schaalby	Schleswig-Flensburg	1 322	2381
01 0 58 140	Schacht-Audorf	Rendsburg-Eckernförde	4 116	2373
16 0 22 460	Schachtebich	Heiligenstadt	253	5631
01 0 60 070	Schackendorf	Segeberg	760	2360
15 3 20 500	Schackensleben	Haldensleben	898	3241
15 2 11 200	Schackenthal	Aschersleben	332	4321
12 0 22 500	Schacksdorf	Finsterwalde	294	7981
15 1 12 260	Schackstedt	Bernburg	572	4321
15 3 36 560	Schadeberg	Salzwedel	214	3561
15 2 11 210	Schadeleben	Aschersleben	801	4321
16 0 34 410	Schaderthal	Saalfeld	108	6801
12 0 22 510	Schadewitz	Finsterwalde	162	7981
12 0 14 670	Schadow	Beeskow	138	1231
09 1 84 142	Schäftlarn	München	4 897	8021
12 0 38 490	Schäpe	Potsdam	110	1501

Schlüssel- nummer	Gemeinde	Kreis/Landkreis	Bevöl- kerung	Post- leit- zahl
15 3 40 380	Schäpplitz	Stendal	150	3501
01 0 59 158	Schafflund	Schleswig-Flensburg	1 621	2391
15 2 27 340	Schafstädt, Stadt	Merseburg	2 480	4208
01 0 51 099	Schafstedt	Dithmarschen	1 158	2225
16 0 40 280	Schalkau, Stadt	Sonneberg	2 176	6405
07 1 31 073	Schalkenbach	Ahrweiler	658	5481
07 2 33 063	Schalkenmehren	Daun	512	5569
09 2 74 179	Schalkham	Landshut	1 000	8311
01 0 51 100	Schalkholz	Dithmarschen	486	2245
05 9 62 056	Schalksmühle	Märkischer Kreis	12 232	5885
08 3 36 075	Schallbach	Lörrach	655	7851
16 0 38 360	Schallenburg	Sömmerda	313	5231
07 3 35 041	Schallodenbach	Kaiserslautern	912	6751
08 3 15 098	Schallstadt	Breisgau-Hochschwarzwald	5 260	7801
07 2 32 114	Schankweiler	Bitburg-Prüm	185	5521
03 4 54 046	Schapen	Emsland	1 855	4441
12 0 39 400	Schapow	Prenzlau	638	2131
13 0 32 400	Schaprode	Rügen	663	2331
01 0 55 044	Scharbeutz	Ostholstein	10 378	2409
07 2 32 115	Scharfbillig	Bitburg-Prüm	69	5521
14 0 40 410	Scharfenberg	Meißen	1 302	8251
12 0 33 370	Scharfenbrück	Luckenwalde	151	1711
14 0 57 160	Scharfenstein	Zschopau	1 249	9366
03 3 55 033	Scharnebeck	Lüneburg	2 596	2127
03 3 51 019	Scharnhorst	Celle	655	3101
15 3 14 340	Schartau	Burg	558	3271
01 0 55 037	Schashagen	Ostholstein	2 142	2430
15 3 19 340	Schauen	Halberstadt	468	3601
06 6 33 023	Schauenburg	Kassel	9 971	3501
09 4 75 165	Schauenstein, Stadt	Hof	2 392	8685
07 3 40 042	Schauerberg	Pirmasens	222	6791
09 2 71 148	Schaufling	Deggendorf	1 245	8351
07 1 41 123	Schaumburg	Rhein-Lahn-Kreis	2	6251
07 1 35 077	Schauren	Cochem-Zell	293	5588
07 1 34 076	Schauren	Birkenfeld	513	6581
09 1 87 142	Schechen	Rosenheim	3 685	8201
08 1 36 062	Schechingen	Ostalbkreis	1 746	7071
03 1 52 023	Scheden	Göttingen	2 054	3402
08 4 37 101	Scheer, Stadt	Sigmaringen	2 577	7486

4 Gemeinden in alphabetischer Ordnung mit Schlüsselnummer,
Bevölkerung und Postleitzahl am 31.12.1990

S

Schlüssel- nummer	Gemeinde	Kreis/Landkreis	Bevöl- kerung	Post- leitzahl-
03 3 57 041	Scheeßel	Rotenburg (Wümme)	10 451	2723
08 2 25 115	Schefflenz	Neckar-Odenwald-Kreis	4 251	6951
01 0 59 074	Scheggerott	Schleswig-Flensburg	341	2347
16 0 30 250	Scheiße-Alsbach	Neuhaus a. Rennweg	794	6433
14 0 11 220	Scheibenberg, Stadt	Annaberg	2 135	9315
07 3 34 027	Scheibenhart	Germersheim	651	6729
07 2 33 237	Scheid	Daun	126	5547
09 7 76 125	Scheidegg, Markt	Lindau (Bodensee)	3 971	8999
14 0 37 480	Scheidens	Leipzig	550	7101
16 0 41 340	Scheiditz	Stadtroda	66	6541
07 1 41 124	Scheidt	Rhein-Lahn-Kreis	274	5409
09 5 75 161	Scheinfeld, Stadt	Neustadt a.d. Aisch-Bad Windsheim	4 470	8533
07 2 32 116	Scheitkenkorf	Bitburg-Prüm	38	5529
15 2 23 120	Scheikau	Hohenmölsen	272	4855
08 4 25 108	Scheiklingen, Stadt	Alb-Donau-Kreis	6 697	7933
15 2 46 270	Schellbach	Zeitz	637	4901
15 3 40 710	Schelldorf	Stendal	119	3511
14 0 24 310	Schellenberg	Flöha	749	9381
14 0 20 480	Schellerhau	Dippoldiswalde	478	8238
03 2 54 029	Schellerten	Hildesheim	8 362	3209
01 0 57 070	Schellhorn	Plön	1 487	2308
07 3 36 091	Schellweiler	Kusel	517	6799
08 4 26 134	Schemmerhofen	Biberach	6 552	7957
01 0 61 097	Schenefeld	Steinburg	2 183	2216
01 0 56 044	Schenefeld, Stadt	Pinneberg	15 319	2000
07 1 43 066	Schenkelberg	Westerwaldkreis	640	5419
14 0 19 360	Schenkenberg	Delitzsch	931	7271
12 0 17 450	Schenkenberg	Brandenburg	612	1801
12 0 39 410	Schenkenberg	Prenzlau	334	2131
12 0 26 190	Schenkendöbern	Guben	369	7561
12 0 29 400	Schenkendorf	Königs Wusterhausen	858	1601
12 0 38 500	Schenkenhorst	Potsdam	345	1501
15 3 16 450	Schenkenhorst	Gardelegen	214	3571
08 3 25 050	Schenkenzell	Rottweil	2 011	7623
06 6 32 019	Schenklengsfeld	Hersfeld-Rotenburg	4 811	6436
16 0 16 590	Scherbda	Eisenach	477	5901
05 1 70 036	Schermbeck	Wesel	12 459	4235
15 3 41 330	Schermcke	Wanzleben	683	3231
15 3 14 350	Schermen	Burg	884	3271

Schlüssel- nummer	Gemeinde	Kreis/Landkreis	Bevöl- kerung	Post- leitz- zahl
16 0 39 410	Schernberg	Sondershausen	1 197	5401
16 0 38 370	Scherndorf	Sömmerda	287	5231
15 3 40 720	Schernebeck	Stendal	239	3511
09 1 76 160	Schernfeld	Eichstätt	2 449	8079
15 3 40 390	Schernikau	Stendal	397	3501
12 0 21 290	Schernsdorf	Eisenhüttenstadt	141	1221
09 7 72 197	Scherstetten	Augsburg	925	8931
09 4 71 185	Scheßlitz, Stadt	Bamberg	6 757	8604
15 1 26 420	Scheuder	Köthen	430	4371
07 1 32 098	Scheuerfeld	Altenkirchen (Westerwald)	2 051	5241
07 2 32 117	Scheuern	Bitburg-Prüm	66	5528
09 1 81 138	Scheuring	Landsberg a. Lech	1 397	8911
09 1 86 151	Scheyern	Pfaffenhofen a.d. Ilm	3 744	8069
15 2 28 310	Schieben	Naumburg	143	4801
12 0 32 480	Schiebsdorf	Luckau	112	7961
05 7 66 060	Schieder-Schwalenberg, Stadt	Lippe	8 865	4938
16 0 31 530	Schiedungen	Nordhausen	256	5501
15 3 32 150	Schielo	Quedlinburg	562	4301
15 1 13 370	Schierau	Bitterfeld	873	4401
01 0 60 071	Schieren	Segeberg	257	2360
01 0 58 141	Schierensee	Rendsburg-Eckernförde	396	2301
15 3 43 230	Schierke	Wernigerode	1 098	3706
09 3 75 196	Schierling, Markt	Regensburg	6 616	8306
16 0 29 420	Schierschwende	Mühlhausen	170	5701
07 3 33 067	Schiersfeld	Donnersbergkreis	294	6761
07 1 41 125	Schiesheim	Rhein-Lahn-Kreis	231	6251
03 3 52 050	Schiffdorf	Cuxhaven	11 422	2858
07 3 38 025	Schifferstadt, Stadt	Ludwigshafen	17 909	6707
12 0 12 400	Schiffmühle	Bad Freienwalde	705	1311
10 0 43 116	Schiffweiler	Neunkirchen	17 421	6685
14 0 36 120	Schilbach	Klingenthal	227	9651
16 0 35 430	Schilbach	Schleiz	287	6551
12 0 22 520	Schilda	Finsterwalde	721	7971
14 0 52 330	Schildau, Gneisenaustadt	Torgau	1 616	7295
12 0 36 340	Schildow	Oranienburg	2 509	1413
07 2 35 119	Schillingen	Trier-Saarburg	1 253	5509
09 5 71 198	Schillingsfürst, Stadt	Ansbach	2 353	8813
16 0 38 380	Schillingstedt	Sömmerda	308	5231
01 0 57 071	Schillisdorf	Pflön	766	2351

4 Gemeinden in alphabetischer Ordnung mit Schlüsselnummer,
Bevölkerung und Postleitzahl am 31.12.1990

S

Schlüssel- nummer	Gemeinde	Kreis/Landkreis	Bevöl- kerung	Post- leitzahl-
08 3 25 051	Schiltach, Stadt	Rottweil	3 943	7622
09 7 71 162	Schiltberg	Aichach-Friedberg	1 702	8896
13 0 40 260	Schimm	Wismar	287	2401
07 3 40 043	Schindhard	Pirmasens	525	6781
01 0 58 142	Schinkel	Rendsburg-Eckernförde	867	2303
15 3 40 400	Schinne	Stendal	549	3501
01 0 53 109	Schiphorst	Herzogtum Lauenburg	419	2061
12 0 43 410	Schipkau	Senftenberg	5 302	7816
14 0 14 720	Schirgiswalde, Stadt	Bautzen	3 232	8605
14 0 43 430	Schirmenitz	Oschatz	506	7261
09 3 74 154	Schirmitz	Neustadt a.d. Waldnaab	1 743	8481
09 4 79 147	Schirnding, Markt	Wunsiedel i. Fichtelgebirge	1 844	8591
16 0 23 650	Schirnrod	Hildburghausen	238	6121
14 0 37 490	Schkeuditz, Stadt	Leipzig	14 338	7144
16 0 17 340	Schkölen, Stadt	Eisenberg	1 654	6524
15 1 18 200	Schköna	Gräfenhainichen	797	4401
15 2 27 350	Schkopau	Merseburg	3 349	4212
14 0 37 500	Schkorlopp	Leipzig	271	7101
15 2 42 180	Schkortleben	Weißenfels	682	4851
12 0 32 490	Schlabendorf	Luckau	300	7961
03 1 58 026	Schladen	Wolfenbüttel	5 169	3342
07 2 31 114	Schladt	Bernkastel-Wittlich	135	5561
15 3 17 220	Schlagenthin	Genthin	952	3281
12 0 26 200	Schlagsdorf	Guben	203	7561
13 0 16 360	Schlagsdorf	Gadebusch	896	2731
08 1 16 063	Schlaithdorf	Esslingen	1 487	7441
15 1 13 380	Schlaitz	Bitterfeld	842	4401
12 0 15 590	Schlalach	Belzig	360	1821
12 0 15 600	Schlamau	Belzig	507	1821
09 3 74 155	Schlamersdorf	Neustadt a.d. Waldnaab	814	8581
05 7 66 064	Schlangen	Lippe	7 635	4797
06 4 39 014	Schlangenbad	Rheingau-Taunus-Kreis	5 879	6229
15 3 19 350	Schlanstedt	Halberstadt	1 285	3601
08 1 17 043	Schlat	Göppingen	1 677	7321
14 0 29 360	Schlauroth	Görlitz	312	8901
15 2 29 240	Schleberoda	Nebra	197	4801
09 1 89 141	Schleching	Traunstein	1 734	8211
16 0 23 660	Schlechtsart	Hildburghausen	151	6111
15 1 18 210	Schleesen	Gräfenhainichen	530	4401

Schlüssel- nummer	Gemeinde	Kreis/Landkreis	Bevöl- kerung	Post- leitz- zahl
14 0 56 200	Schlegel	Zittau	1 085	8801
14 0 32 420	Schlegel	Hainichen	260	9251
16 0 27 320	Schlegel	Lobenstein	422	6851
09 1 73 142	Schlehdorf	Bad Tölz-Wolfratshausen	965	8118
07 2 35 120	Schleich	Trier-Saarburg	214	5501
16 0 15 530	Schleid	Bad Salzungen	452	6221
07 2 32 118	Schleid	Bitburg-Prüm	394	5521
05 3 66 036	Schleiden, Stadt	Euskirchen	13 011	5372
14 0 53 220	Schleife	Weißwasser	2 108	7585
16 0 41 350	Schleifreisen	Stadtroda	452	6531
14 0 40 420	Schleinitz	Meißen	718	8261
16 0 35 440	Schleitz, Stadt	Schleiz	7 516	6550
14 0 12 170	Schlema	Aue	5 431	9408
13 0 29 460	Schlemmin	Ribnitz-Damgarten	372	2591
13 0 14 260	Schlemmin	Bützow	155	2621
12 0 28 410	Schlenzer	Jüterbog	260	1701
12 0 31 470	Schleipzig	Lübben	634	7551
01 0 57 072	Schlesen	Plön	406	2317
01 0 59 075	Schleswig, Stadt	Schleswig-Flensburg	26 998	2380
14 0 11 230	Schleittau, Stadt	Annaberg	2 576	9316
16 0 42 300	Schleusingen, Stadt	Suhl	5 253	6056
16 0 42 310	Schleusingerneundorf	Suhl	756	6051
01 0 51 102	Schlichting	Dithmarschen	242	2241
12 0 27 490	Schlieben, Stadt	Herzberg	2 317	7912
08 3 36 078	Schliengen	Lörrach	4 115	7846
08 4 36 069	Schliler	Ravensburg	3 272	7981
08 1 17 044	Schlilerbach	Göppingen	3 523	7311
07 1 40 135	Schlierschied	Rhein-Hunsrück-Kreis	217	6541
09 1 82 131	Schlirsee, Markt	Miesbach	6 520	8162
06 5 35 015	Schlitz, Stadt	Vogelsbergkreis	9 908	6407
16 0 41 360	Schlöben	Stadtroda	313	6541
13 0 39 400	Schloen	Waren	308	2061
14 0 57 170	Schlößchen/ Erzgeb.	Zschopau	596	9361
05 7 54 036	Schloß Holte-Stukenbrock	Gütersloh	21 402	4815
07 1 33 089	Schloßböckelheim	Bad Kreuznach	385	6558
16 0 33 560	Schloßkulm	Rudolstadt	78	6821
16 0 18 520	Schloßvippach	Erfurt	1 450	5101
01 0 61 098	Schlotfeld	Steinburg	236	2214
16 0 29 430	Schlothelm, Stadt	Mühlhausen	4 232	5706

4 Gemeinden in alphabetischer Ordnung mit Schlüsselnummer,
Bevölkerung und Postleitzahl am 31.12.1990

S

Schlüssel- nummer	Gemeinde	Kreis/Landkreis	Bevöl- kerung	Post- leit- zahl
14 0 20 490	Schlottwitz	Dippoldiswalde	1 258	8231
08 3 15 102	Schluchsee	Breisgau-Hochschwarzwald	2 640	7826
06 4 35 025	Schlüchtern, Stadt	Main-Kinzig-Kreis	14 618	6490
09 4 71 220	Schlüsselfeld, Stadt	Bamberg	5 297	8602
12 0 38 510	Schlunkendorf	Potsdam	155	1501
14 0 28 150	Schlunzig	Glauchau	264	9501
12 0 36 350	Schmachtenhagen	Oranienburg	1 379	1401
13 0 13 350	Schmadebeck	Bad Doberan	261	2561
07 3 40 044	Schmalenberg	Pirmasens	645	6751
01 0 60 072	Schmalensee	Segeberg	388	2351
01 0 60 073	Schmalfeld	Segeberg	1 584	2359
16 0 36 270	Schmalkalden, Kurort, Stadt	Schmalkalden	16 724	6080
05 9 58 040	Schmallenberg, Stadt	Hochsauerlandkreis	25 077	5948
01 0 58 143	Schmalstede	Rendsburg-Eckernförde	214	2301
15 2 15 250	Schmalzerode	Eisleben	302	4251
14 0 11 240	Schmalzgrube	Annaberg	237	9301
14 0 43 440	Schmannewitz	Oschatz	773	7261
12 0 11 530	Schmargendorf	Angermünde	322	1321
13 0 15 340	Schmarsow	Demmin	286	2031
15 3 43 240	Schmatzfeld	Wernigerode	315	3701
13 0 12 350	Schmatzin	Anklam	454	2141
01 0 51 103	Schmedeswurth	Dithmarschen	227	2221
16 0 42 320	Schmeheim	Suhl	361	6051
10 0 44 117	Schmelz	Saarlouis	17 029	6612
16 0 20 440	Schmerbach	Gotha	844	5801
16 0 13 510	Schmerfeld	Arnstadt	100	5211
12 0 38 520	Schmergow	Potsdam	848	1501
12 0 27 500	Schmerkendorf	Herzberg	630	7901
12 0 17 460	Schmerzke	Brandenburg	602	1801
09 3 76 159	Schmidgaden	Schwandorf	2 525	8477
09 3 71 148	Schmidmühlen, Markt	Amberg-Weizbach	2 381	8456
07 1 34 077	Schmidthachenbach	Birkenfeld	424	6581
09 7 71 163	Schmiechen	Aichach-Friedberg	1 035	8901
16 0 27 330	Schmiedebach	Lobenstein	381	6861
12 0 11 540	Schmiedeberg	Angermünde	138	1321
14 0 20 500	Schmiedeberg	Dippoldiswalde	2 983	8239
14 0 15 270	Schmiedefeld	Bischofswerda	458	8501
16 0 30 260	Schmiedefeld	Neuhaus a. Rennweg	1 520	6421
16 0 24 250	Schmiedefeld am Rennsteig	Ilmenau	2 381	6315

Schlüssel- nummer	Gemeinde	Kreis/Landkreis	Bevöl- kerung	Post- leitzahl
16 0 12 370	Schmiedehausen	Apolda	522	5321
16 0 33 570	Schmieden	Rudolstadt	48	6821
16 0 32 450	Schmieritz	Pößneck	424	6711
01 0 53 110	Schmilla	Herzogtum Lauenburg	567	2419
15 1 44 310	Schmilkendorf	Wittenberg	240	4601
07 1 34 078	Schmißberg	Birkenfeld	235	6588
07 3 40 224	Schmitshausen	Pirmasens	436	6661
07 1 35 078	Schmitt	Cochem-Zell	144	5591
06 4 34 009	Schmitten	Hochtaunuskreis	7 872	6384
07 1 33 090	Schmittweiler	Bad Kreuznach	193	6761
12 0 39 420	Schmölin	Prenzlau	759	2131
16 0 37 240	Schmölin, Stadt	Schmölin	12 098	7420
14 0 15 280	Schmölin/ O.L.	Bischofswerda	1 461	8508
12 0 19 670	Schmogrow	Cottbus	479	7501
12 0 40 480	Schmolde	Pritzwalk	404	1921
15 2 33 230	Schmon	Querfurt	860	4241
16 0 32 460	Schmorda	Pößneck	119	6841
14 0 35 600	Schmorkau	Kamenz	549	8291
09 4 72 184	Schnabelwald, Markt	Bayreuth	901	8571
03 3 54 021	Schnackenburg, Stadt	Lüchow-Dannenberg	767	3131
14 0 23 320	Schnaditz	Eilenburg	285	7281
09 1 89 142	Schnaitsee	Traunstein	3 258	8095
09 5 74 155	Schnaittach, Markt	Nürnberger Land	7 448	8563
09 3 71 150	Schnaittenbach, Stadt	Amberg-Weizbach	4 502	8454
01 0 53 111	Schnakenbek	Herzogtum Lauenburg	797	2058
14 0 13 210	Schnarrtanne	Auerbach	1 245	9701
01 0 59 076	Schnarup-Thumby	Schleswig-Flensburg	551	2381
14 0 45 410	Schneckengrün	Plauen	233	9901
07 3 35 042	Schneckenhausen	Kaiserslautern	564	6751
09 4 76 171	Schneckenlohe	Kronach	1 168	8621
12 0 14 680	Schneeberg	Beeskow	189	1231
09 6 76 156	Schneeberg, Markt	Miltenberg	1 948	8761
14 0 12 180	Schneeberg, Stadt	Aue	20 303	9412
03 3 54 022	Schnega	Lüchow-Dannenberg	1 575	3133
14 0 46 250	Schneidenbach	Reichenbach	408	9801
15 3 39 170	Schneidlingen	Staßfurt	1 312	3251
09 1 72 131	Schneizlireuth	Berchtesgadener Land	1 428	8230
16 0 36 280	Schnellbach	Schmalkalden	569	6081
09 5 71 199	Schnelldorf	Ansbach	3 194	8816

4 Gemeinden in alphabetischer Ordnung mit Schlüsselnummer,
Bevölkerung und Postleitzahl am 31.12.1990

S

Schlüssel- nummer	Gemeinde	Kreis/Landkreis	Bevöl- kerung	Post- leitzahl-
15 1 44 320	Schnellin	Wittenberg	376	4601
16 0 16 600	Schnellmannshausen	Eisenach	1 120	5901
07 1 33 204	Schneppenbach	Bad Kreuznach	293	6571
14 0 58 310	Schneppendorf	Zwickau	500	9501
16 0 23 670	Schnett	Hildburghausen	778	6121
03 3 58 019	Schneverdingen, Stadt	Soltau-Fallingb.	15 941	3043
07 1 40 138	Schnorbach	Rhein-Hunsrück-Kreis	173	6548
08 4 25 110	Schnülpflingen	Alb-Donau-Kreis	1 278	7901
01 0 54 115	Schobüll	Nordfriesland	1 673	2251
15 2 35 450	Schochwitz	Saalkreis	983	4101
07 2 35 122	Schoden	Trier-Saarburg	555	5511
12 0 48 510	Schöbendorf	Zossen	208	1631
06 5 32 018	Schöffengrund	Lahn-Dill-Kreis	6 020	6331
09 2 72 145	Schöfweg	Freyung-Grafenau	1 331	8351
09 6 71 152	Schöllkrippen, Markt	Aschaffenburg	3 473	8752
09 2 71 149	Schöllnach, Markt	Deggendorf	4 558	8359
12 0 18 570	Schöllnitz	Calau	358	7541
08 2 35 065	Schömburg	Calw	8 046	7542
16 0 19 500	Schömburg	Gera	121	6501
08 4 17 057	Schömburg, Stadt	Zollernalbkreis	3 981	7464
07 2 35 123	Schömerich	Trier-Saarburg	121	5504
14 0 23 330	Schöna	Eilenburg	322	7281
12 0 27 520	Schöna-Kolpfen	Herzberg	379	7901
08 1 15 044	Schönaich	Böblingen	9 706	7036
09 2 77 144	Schönau	Rottal-Inn	1 634	8338
16 0 16 610	Schönau	Eisenach	571	5901
07 3 40 045	Schönau (Pfalz)	Pirmasens	596	6781
09 1 72 132	Schönau a. Königssee	Berchtesgadener Land	5 526	8240
09 6 73 163	Schönau a.d. Brend	Rhön-Grabfeld	1 364	8741
08 3 36 079	Schönau im Schwarzwald, Stadt	Lörrach	2 647	7869
16 0 20 450	Schönau v.d. Walde	Gotha	1 021	5801
08 2 26 080	Schönau, Stadt	Rhein-Neckar-Kreis	4 518	6917
14 0 29 370	Schönau-Berzdorf a.d. Eigen	Görlitz	1 540	8901
14 0 38 450	Schönbach	Löbau	1 501	8701
14 0 30 500	Schönbach	Grimma	700	7241
14 0 35 620	Schönbach	Kamenz	194	8291
14 0 46 260	Schönbach	Reichenbach	521	9801
07 2 33 064	Schönbach	Daun	290	5569
16 0 21 300	Schönbach	Greiz	360	6601

Schlüssel- nummer	Gemeinde	Kreis/Landkreis	Bevöl- kerung	Post- leitz- zahl
13 0 36 400	Schönbeck	Strasburg	568	2151
01 0 58 144	Schönbek	Rendsburg-Eckernförde	177	2352
01 0 53 112	Schönberg	Herzogtum Lauenburg	952	2071
14 0 42 420	Schönberg	Oelsnitz	252	9931
14 0 28 160	Schönberg	Glauchau	894	9611
12 0 30 490	Schönberg	Kyritz	323	1901
12 0 35 560	Schönberg	Neuruppin	302	1951
15 3 31 690	Schönberg	Osterburg	632	3551
14 0 45 420	Schönberg	Plauen	376	9901
07 2 31 115	Schönberg	Bernkastel-Wittlich	235	5509
09 1 83 143	Schönberg	Mühdorf a. Inn	918	8261
01 0 57 073	Schönberg (Holstein)	Plön	6 790	2306
09 2 72 147	Schönberg, Markt	Freyung-Grafenau	3 812	8351
13 0 18 330	Schönberg, Stadt	Grevesmühlen	4 655	2440
14 0 31 410	Schönborn	Großenhain	206	8281
12 0 22 530	Schönborn	Finsterwalde	1 570	7971
07 3 33 068	Schönborn	Donnersbergkreis	142	6761
07 1 40 139	Schönborn	Rhein-Hunsrück-Kreis	218	6540
07 1 41 126	Schönborn	Rhein-Lahn-Kreis	636	5429
14 0 22 420	Schönborn b. Radeberg	Dresden	363	8101
14 0 32 430	Schönborn-Dreiwerden	Hainichen	1 163	9256
14 0 42 430	Schönbrunn	Oelsnitz	373	9921
14 0 46 270	Schönbrunn	Reichenbach	361	9801
14 0 57 180	Schönbrunn	Zschopau	630	9361
16 0 27 340	Schönbrunn	Lobenstein	558	6851
16 0 23 680	Schönbrunn	Hildburghausen	1 923	6114
08 2 26 081	Schönbrunn	Rhein-Neckar-Kreis	2 853	6936
09 4 71 186	Schönbrunn 1. Steigerwald	Bamberg	1 771	8602
14 0 15 290	Schönbrunn/ Lausitz	Bischofswerda	460	8501
15 2 28 320	Schönburg	Naumburg	956	4801
07 2 35 124	Schöndorf	Trier-Saarburg	779	5501
16 0 35 450	Schöndorf	Schleiz	356	6551
12 0 40 490	Schönebeck	Pritzwalk	193	1921
15 3 38 220	Schönebeck/ Elbe, Stadt	Schönebeck	42 142	3300
12 0 11 550	Schöneberg	Angermünde	263	1321
07 1 33 091	Schöneberg	Bad Kreuznach	605	6531
07 1 32 099	Schöneberg	Altenkirchen (Westerwald)	331	5231
06 4 35 026	Schöneck	Main-Kinzig-Kreis	10 440	6369
14 0 36 130	Schöneck/ Vogtl., Stadt	Klingenthal	3 459	9655

4 Gemeinden in alphabetischer Ordnung mit Schlüsselnummer,
Bevölkerung und Postleitzahl am 31.12.1990

S

Schlüssel- nummer	Gemeinde	Kreis/Landkreis	Bevöl- kerung	Post- leitz- zahl
07 2 32 304	Schönecken	Bitburg-Prüm	1 707	5544
12 0 28 420	Schönefeld	Jüterbog	155	1701
12 0 29 410	Schönefeld	Königs Wusterhausen	1 886	1188
12 0 33 380	Schönefeld	Luckenwalde	427	1711
12 0 48 520	Schöneiche	Zossen	585	1631
12 0 24 390	Schöneiche b. Berlin	Fürstenwalde	8 188	1254
15 1 24 520	Schöneicho	Jessen	110	7901
08 3 36 080	Schönenberg	Lörrach	381	7869
07 3 36 092	Schönenberg-Kübelberg	Kusel	4 898	6796
12 0 16 260	Schönerlinde	Bernau	986	1291
12 0 30 500	Schönermark	Kyritz	312	1901
12 0 11 560	Schönermark	Angermünde	416	1321
12 0 39 430	Schönermark	Prenzlau	702	2131
12 0 25 440	Schönermark	Gransee	492	1431
14 0 24 320	Schönerstadt	Flöha	384	9381
12 0 22 540	Schönewalde b. Brenitz	Finsterwalde	216	7971
12 0 27 530	Schönewalde, Stadt	Herzberg	1 111	7901
12 0 33 390	Schöneweide	Luckenwalde	198	1711
16 0 14 320	Schönewerda	Artern	914	4731
03 1 51 026	Schönewörde	Gifhorn	827	3121
12 0 11 570	Schönfeld	Angermünde	187	1321
12 0 39 440	Schönfeld	Prenzlau	861	2131
13 0 15 350	Schönfeld	Demmin	445	2031
12 0 16 270	Schönfeld	Bernau	364	1281
14 0 22 430	Schönfeld	Dresden	1 177	8101
14 0 31 420	Schönfeld	Großenhain	1 034	8281
14 0 11 250	Schönfeld	Annaberg	811	9301
14 0 20 510	Schönfeld	Dippoldiswalde	341	8231
15 3 21 160	Schönfeld	Havelberg	280	3521
16 0 14 330	Schönfeld	Artern	218	4731
12 0 24 400	Schönfelde	Fürstenwalde	353	1241
14 0 58 330	Schönfels	Zwickau	1 194	9524
12 0 42 490	Schönfließ	Seelow	149	1211
12 0 36 360	Schönfließ	Oranienburg	414	1401
09 1 79 147	Schöngeising	Fürstenfeldbruck	1 562	8081
16 0 41 370	Schöngleina	Stadtroda	528	6541
16 0 22 480	Schönhagen	Heiligenstadt	113	5631
12 0 33 400	Schönhagen	Luckenwalde	324	1711
12 0 40 500	Schönhagen	Pritzwalk	291	1921

Schlüssel- nummer	Gemeinde	Kreis/Landkreis	Bevöl- kerung	Post- leitz- zahl
12 0 30 510	Schönhagen b. Guntow	Kyritz	183	1901
13 0 36 410	Schönhausen	Strasburg	392	2151
15 3 21 170	Schönhausen/ Elbe	Havelberg	2 272	3520
14 0 12 190	Schönheide	Aue	6 301	9413
12 0 26 210	Schönhöhe	Guben	49	7521
12 0 41 330	Schönholz-Neuwerder	Rathenow	198	1831
01 0 58 145	Schönhorst	Rendsburg-Eckernförde	326	2302
03 1 54 019	Schöningen, Stadt	Helmstedt	15 052	3338
01 0 57 074	Schönkirchen	Plön	5 831	2314
12 0 16 280	Schönow	Bernau	2 938	1282
12 0 11 580	Schönow	Angermünde	281	1321
09 3 76 160	Schönsee, Stadt	Schwandorf	2 961	8476
16 0 26 350	Schönstedt	Langensalza	1 215	5821
08 1 26 072	Schöntal	Hohenlohekreis	5 504	7109
09 3 72 157	Schönthal	Cham	1 900	8491
08 3 26 054	Schönwald im Schwarzwald	Schwarzwald-Baar-Kreis	2 822	7741
09 4 79 150	Schönwald, Stadt	Wunsiedel i. Fichtelgebirge	4 043	8671
12 0 34 330	Schönwalde	Nauen	3 047	1545
12 0 16 290	Schönwalde	Bernau	1 165	1291
12 0 31 480	Schönwalde	Lübben	985	7551
13 0 28 420	Schönwalde	Pasewalk	589	2101
01 0 55 038	Schönwalde am Bungsberg	Ostholstein	2 184	2437
15 3 40 730	Schönwalde/ Altmark	Stendal	92	3511
12 0 39 450	Schönwerder	Prenzlau	319	2131
03 1 58 027	Schöppenstedt, Stadt	Wolfenbüttel	5 775	3307
05 5 54 052	Schöppingen	Borken	5 732	4437
16 0 25 500	Schöps	Jena	303	6901
16 0 12 380	Schöten	Apolda	155	5321
03 2 51 031	Schölen	Diepholz	826	2831
09 6 77 182	Schöllbrunn	Main-Spessart	904	8771
15 3 21 180	Schöllene	Havelberg	1 511	1831
08 3 26 055	Schonach im Schwarzwald	Schwarzwald-Baar-Kreis	4 584	7745
09 1 81 139	Schondorf a. Ammersee	Landsberg a. Lech	3 207	8913
09 6 72 149	Schondra, Markt	Bad Kissingen	1 642	8781
09 1 90 148	Schongau, Stadt	Weilheim-Schongau	10 836	8920
09 1 87 173	Schonstett	Rosenheim	1 075	8201
09 6 78 174	Schonungen	Schweinfurt	8 109	8724
08 3 36 081	Schopfheim, Stadt	Lörrach	16 647	7860
08 2 37 061	Schopfloch	Freudenstadt	2 170	7294

4 Gemeinden in alphabetischer Ordnung mit Schlüsselnummer,
Bevölkerung und Postleitzahl am 31.12.1990

S

Schlüssel- nummer	Gemeinde	Kreis/Landkreis	Bevöl- kerung	Post- leitz- zahl
09 5 71 200	Schopfloch, Markt	Ansbach	2 736	8819
07 3 35 204	Schopp	Kaiserslautern	1 457	6751
15 3 14 360	Schoppsdorf	Burg	212	3271
12 0 19 680	Schorbus	Cottbus	552	7501
09 3 72 158	Schorndorf	Cham	1 985	8491
08 1 19 067	Schorndorf, Stadt	Rems-Murr-Kreis	37 687	7060
07 3 31 059	Schornsheim	Alzey-Worms	1 393	6509
15 3 40 410	Schorstedt	Stendal	325	3541
03 4 55 015	Schortens	Friesland	19 485	2948
15 1 26 430	Schortewitz	Köthen	752	4371
13 0 33 530	Schossin	Schwerin	234	2711
06 5 35 016	Schotten, Stadt	Vogelsbergkreis	10 907	6479
12 0 13 450	Schraden	Bad Liebenwerda	600	7901
08 3 25 053	Schramberg, Stadt	Rottweil	19 086	7230
15 3 31 700	Schrampe	Osterburg	304	3552
15 2 33 250	Schraplau, Stadt	Querfurt	1 618	4242
14 0 21 500	Schreibitz	Döbeln	655	7301
06 6 34 021	Schrecksbach	Schwalm-Eder-Kreis	3 265	3579
14 0 13 220	Schreiersgrün	Auerbach	824	9701
15 1 13 390	Schrenz	Bitterfeld	664	4401
12 0 30 520	Schrepkow	Kyritz	203	1901
01 0 53 113	Schretstaken	Herzogtum Lauenburg	472	2053
08 2 26 082	Schriesheim, Stadt	Rhein-Neckar-Kreis	13 385	6905
09 1 85 158	Schrobenhausen, Stadt	Neuburg-Schrobenhausen	15 012	8898
08 1 27 075	Schrozberg, Stadt	Schwäbisch Hall	5 506	7187
01 0 51 104	Schrum	Dithmarschen	76	2241
01 0 59 077	Schuby	Schleswig-Flensburg	2 157	2385
01 0 58 146	Schülldorf	Rendsburg-Eckernförde	516	2373
07 2 33 239	Schüller	Daun	319	5531
01 0 51 105	Schülp	Dithmarschen	445	2244
01 0 58 147	Schülp b. Nortorf	Rendsburg-Eckernförde	655	2353
01 0 58 148	Schülp b. Rendsburg	Rendsburg-Eckernförde	870	2371
13 0 35 250	Schuenhagen	Stralsund	96	2305
12 0 48 530	Schünow	Zossen	214	1631
07 1 32 100	Schürdt	Altenkirchen (Westerwald)	176	5232
01 0 53 114	Schürensöhlen	Herzogtum Lauenburg	165	2061
03 4 56 021	Schüttorf, Stadt	Grafschaft Bentheim	9 784	4443
15 1 24 530	Schützberg	Jessen	196	7901
12 0 31 490	Schuhlen-Wiese	Lübben	245	7551

Schlüssel- nummer	Gemeinde	Kreis/Landkreis	Bevöl- kerung	Post- leitzahl
07 1 31 074	Schuld	Ahrweiler	869	5489
13 0 29 470	Schulenberg	Ribnitz-Damgarten	371	2591
03 1 53 011	Schulenberg im Oberharz	Goslar	380	3396
01 0 53 115	Schulendorf	Herzogtum Lauenburg	377	2059
14 0 22 440	Schullwitz	Dresden	436	8101
12 0 25 450	Schulzendorf	Gransee	364	1431
12 0 12 410	Schulzendorf	Bad Freienwalde	349	1311
12 0 29 420	Schulzendorf b. Eichwalde	Königs Wusterhausen	5 784	1603
08 3 17 121	Schuttetal	Ortenaukreis	3 277	7631
08 3 17 122	Schutterwald	Ortenaukreis	6 554	7601
07 2 33 065	Schutz	Daun	157	5531
07 1 32 101	Schutzbach	Altenkirchen (Westerwald)	447	5241
13 0 14 270	Schwaan, Stadt	Bützow	5 540	2625
16 0 19 520	Schwaara	Gera	129	6501
09 5 65 000	Schwabach, Stadt	Kreisfreie Stadt	35 514	8540
09 1 90 149	Schwabbruck	Weilheim-Schongau	753	8921
07 3 39 051	Schwabenheim an der Selz	Mainz-Bingen	2 075	6501
09 1 74 143	Schwabhausen	Dachau	4 381	8061
16 0 20 460	Schwabhausen	Gotha	685	5801
09 7 72 200	Schwabmünchen, Stadt	Augsburg	11 054	8930
09 1 90 151	Schwabsofen	Weilheim-Schongau	1 140	8929
01 0 54 116	Schwabstedt	Nordfriesland	1 208	2251
08 1 36 065	Schwäbisch Gmünd, Stadt	Ostalbkreis	60 081	7070
08 1 27 076	Schwäbisch Hall, Stadt	Schwäbisch Hall	32 226	7170
03 2 51 032	Schwaförden	Diepholz	1 528	2831
09 5 74 156	Schwaig b. Nürnberg	Nürnberger Land	8 173	8501
09 1 80 131	Schwaigen	Garmisch-Partenkirchen	628	8111
08 1 25 086	Schwaigern, Stadt	Heilbronn	9 675	7103
08 1 19 068	Schwaikheim	Rems-Murr-Kreis	8 235	7052
10 0 44 118	Schwalbach	Saarlouis	19 053	6635
06 4 36 011	Schwalbach am Taunus, Stadt	Main-Taunus-Kreis	14 683	6231
07 1 40 140	Schwall	Rhein-Hunsrück-Kreis	210	5401
16 0 36 290	Schwallungen	Schmalkalden	1 606	6081
06 6 34 022	Schwalmsstadt, Stadt	Schwalme-Eder-Kreis	17 779	3578
05 1 66 024	Schwalmtal	Viersen	15 271	4056
06 5 35 017	Schwalmtal	Vogelsbergkreis	3 348	6323
08 3 17 150	Schwanau	Ortenaukreis	5 665	7635
13 0 25 360	Schwanbeck	Neubrandenburg	426	2001
14 0 45 440	Schwand	Plauen	174	9901

4 Gemeinden in alphabetischer Ordnung mit Schlüsselnummer,
Bevölkerung und Postleitzahl am 31.12.1990

S

Schlüssel- nummer	Gemeinde	Kreis/Landkreis	Bevöl- kerung	Post- leitzahl-
09 3 76 161	Schwandorf, Stadt	Schwandorf	26 393	8460
12 0 16 300	Schwanebeck	Bernau	2 627	1281
12 0 15 610	Schwanebeck	Belzig	298	1821
15 3 19 360	Schwanebeck, Stadt	Halberstadt	2 558	3237
15 3 41 260	Schwaneberg	Wanzleben	578	3101
15 3 20 510	Schwanefeld	Haldensleben	264	3241
03 3 56 009	Schwanewede	Osterholz	16 989	2822
09 6 78 175	Schwanfeld	Schweinfurt	1 771	8722
09 7 77 169	Schwangau	Ostallgäu	3 360	8959
13 0 21 810	Schwanheide	Hagenow	754	2831
07 3 40 047	Schwanheim	Pirmasens	601	6749
12 0 35 570	Schwanow	Neuruppin	143	1951
09 5 76 132	Schwanstetten, Markt	Roth	6 546	8501
12 0 36 370	Schwante	Oranienburg	985	1421
03 2 51 033	Schwarne	Diepholz	1 929	2811
03 3 58 020	Schwarmstedt	Soigt-Fallingb.	4 425	3033
01 0 57 076	Schwartbuck	Pflön	645	2318
13 0 26 430	Schwarz	Neustrelitz	503	2081
15 3 38 230	Schwarz	Schönebeck	527	3301
16 0 42 330	Schwarza	Suhl	1 471	6057
16 0 43 760	Schwarza	Weimar	205	5301
08 2 25 116	Schwarzach	Neckar-Odenwald-Kreis	2 896	6951
09 6 75 165	Schwarzach a. Main, Markt	Kitzingen	3 249	8719
09 3 76 162	Schwarzach b. Nabburg	Schwandorf	1 432	8471
09 2 78 187	Schwarzach, Markt	Straubing-Bogen	2 401	8445
16 0 19 530	Schwarzbach	Gera	251	6501
16 0 28 530	Schwarzbach	Meiningen	377	6101
16 0 23 690	Schwarzbach	Hildburghausen	444	6121
14 0 48 430	Schwarzbach	Rochlitz	457	9291
14 0 11 260	Schwarzbach	Annaberg	542	9301
12 0 43 420	Schwarzbach	Senftenberg	725	7801
16 0 33 580	Schwarzburg	Rudolstadt	827	6825
12 0 44 260	Schwarze Pumpe	Spremberg	2 684	7610
07 1 40 141	Schwarzen	Rhein-Hunsrück-Kreis	130	6544
09 3 74 156	Schwarzenbach	Neustadt a.d. Waldnaab	940	8481
09 4 75 169	Schwarzenbach a. Wald, Stadt	Hof	5 763	8678
09 4 75 168	Schwarzenbach a.d. Saale, Stadt	Hof	8 345	8676
01 0 53 116	Schwarzenbek, Stadt	Herzogtum Lauenburg	11 435	2053
14 0 49 140	Schwarzenberg/ Erzgeb., Stadt	Schwarzenberg	20 478	9430

Schlüssel- nummer	Gemeinde	Kreis/Landkreis	Bevöl- kerung	Post- leitz- zahl
07 2 31 116	Schwarzenborn	Bernkastel-Wittlich	42	5561
06 6 34 023	Schwarzenborn, Stadt	Schwalme-Eder-Kreis	1 621	3579
09 5 74 157	Schwarzenbruck	Nürnberger Land	8 358	8501
09 3 76 163	Schwarzenfeld, Markt	Schwandorf	6 097	8472
07 1 33 205	Schwarzerden	Bad Kreuznach	285	6577
16 0 20 470	Schwarzhausen	Gotha	763	5801
12 0 43 430	Schwarzheide N.L., Stadt	Senftenberg	8 913	7817
09 3 76 164	Schwarzhofen, Markt	Schwandorf	1 694	8467
15 3 31 710	Schwarzholz	Osterburg	259	3501
14 0 34 350	Schwarzkolm	Hoyerswerda	537	7701
09 6 78 176	Schwebheim	Schweinfurt	3 410	8721
07 3 35 043	Schwedelbach	Kaiserslautern	878	6751
01 0 58 150	Schwedeneck	Rendsburg-Eckernförde	2 588	2307
12 0 06 000	Schwedt/ Oder, Stadt	Stadtkreis	50 633	1330
07 3 34 028	Schwegenheim	Germersheim	2 336	6721
07 2 35 125	Schweich, Stadt	Trier-Saarburg	5 692	5502
16 0 23 700	Schweickershausen	Hildburghausen	188	6111
07 3 37 071	Schweigen-Rechtenbach	Südliche Weinstraße	1 309	6749
07 1 41 127	Schweighausen	Rhein-Lahn-Kreis	196	5408
07 3 37 072	Schweighofen	Südliche Weinstraße	546	6749
14 0 48 440	Schweikershain	Rochlitz	631	9291
16 0 15 760	Schweina	Bad Salzungen	3 412	6203
16 0 34 420	Schweinbach	Saalfeld	158	6801
03 4 62 013	Schweindorf	Wittmund	513	2989
09 6 62 000	Schweinfurt, Stadt	Kreisfreie Stadt	54 483	8720
15 1 47 330	Schweinitz	Zerbst	386	3401
15 1 24 540	Schweinitz/ Elster, Stadt	Jessen	1 541	7913
12 0 47 250	Schweinrich	Wittstock	203	1931
07 1 33 092	Schweinschied	Bad Kreuznach	225	6759
07 3 33 069	Schweisweiler	Donnersbergkreis	345	6761
09 1 86 152	Schweitenkirchen	Pfaffenhofen a.d. Ilm	4 036	8069
07 3 40 048	Schweix	Pirmasens	364	6781
05 9 54 024	Schwehm, Stadt	Ennepe-Ruhr-Kreis	30 394	5830
15 1 18 220	Schwemsaal	Gräfenhainichen	660	4401
15 2 37 470	Schwenda	Sangerhausen	700	4711
08 4 26 108	Schwendi	Biberach	5 603	7959
08 4 37 102	Schwenningen	Sigmaringen	1 655	7476
09 7 73 164	Schwenningen	Dillingen a.d. Donau	1 413	8881
14 0 35 630	Schwepnitz	Kamenz	1 897	8294

4 Gemeinden in alphabetischer Ordnung mit Schlüsselnummer,
Bevölkerung und Postleitzahl am 31.12.1990

S

Schlüssel- nummer	Gemeinde	Kreis/Landkreis	Bevöl- kerung	Post- leitzahl-
07 1 33 093	Schweppenhausen	Bad Kreuznach	933	6531
07 1 34 079	Schwerbach	Birkenfeld	69	6572
16 0 18 540	Schwerborn	Erfurt	516	5101
12 0 14 700	Schwerin	Beeskow	90	1231
12 0 29 430	Schwerin	Königs Wusterhausen	743	1601
13 0 04 000	Schwerin, Stadt	Stadtkreis	127 447	2700
03 2 56 028	Schweringen	Nienburg (Weser)	798	2811
13 0 12 360	Schwerinsburg	Anklam	176	2141
03 4 57 019	Schwerinsdorf	Leer	735	2954
16 0 38 390	Schwerstedt	Sömmerda	683	5231
16 0 43 770	Schwerstedt	Weimar	355	5301
05 9 78 028	Schwerte, Stadt	Unna	50 696	5840
15 2 35 460	Schwerz	Saalkreis	602	4101
12 0 21 300	Schwerzko	Eisenhüttenstadt	96	1222
01 0 54 118	Schwesing	Nordfriesland	735	2250
08 2 26 084	Schwetzingen, Stadt	Rhein-Neckar-Kreis	19 098	6830
13 0 25 370	Schwichtenberg	Neubrandenburg	524	2001
16 0 28 540	Schwickershausen	Meiningen	285	6101
08 1 18 067	Schwieberdingen	Ludwigsburg	9 435	7141
03 3 60 019	Schwiehenau	Uelzen	832	3111
15 3 16 230	Schwiesau	Gardelegen	457	3571
09 1 81 140	Schwiffling	Landsberg a. Lech	661	8911
09 1 83 144	Schwindegg	Mühlendorf a. Inn	2 939	8255
13 0 24 210	Schwinkendorf	Malchin	442	2041
07 2 32 305	Schwirzheim	Bitburg-Prüm	410	5541
01 0 60 074	Schwissel	Segeberg	240	2360
16 0 22 490	Schwobfeld	Heiligenstadt	110	5631
08 3 36 082	Schwörstadt	Lörrach	2 437	7881
07 1 34 080	Schwollen	Birkenfeld	480	6589
03 1 51 027	Schwülper	Gifhorn	5 056	3301
14 0 14 730	Sdier	Bautzen	412	8601
14 0 50 300	Sebnitz, Stadt	Sebnitz	10 768	8360
07 1 43 292	Seck	Westerwaldkreis	1 148	5439
08 2 25 091	Seckach	Neckar-Odenwald-Kreis	4 002	6966
12 0 38 540	Seddin	Potsdam	795	1501
12 0 43 440	Sedlitz	Senftenberg	974	7814
08 3 17 126	Seebach	Ortenaukreis	1 522	7596
16 0 29 440	Seebach	Mühlhausen	864	5701
16 0 16 620	Seebach	Eisenach	3 793	5912

Schlüssel- nummer	Gemeinde	Kreis/Landkreis	Bevöl- kerung	Post- leitz- zahl
12 0 35 580	Seebeck-Strubensee	Neuruppin	276	1951
15 3 36 590	Seebenau	Salzwedel	510	3561
16 0 20 480	Seebergen	Gotha	1 393	5801
15 2 15 270	Seeburg	Eisleben	721	4251
12 0 38 550	Seeburg	Potsdam	399	1501
03 1 52 024	Seeburg	Göttingen	1 325	3401
01 0 60 075	Seedorf	Segeberg	1 794	2361
03 3 57 042	Seedorf	Rotenburg (Wümme)	556	2730
01 0 53 117	Seedorf	Herzogtum Lauenburg	517	2411
01 0 58 151	Seefeld	Rendsburg-Eckernförde	309	2215
12 0 16 310	Seefeld	Bernau	989	1291
09 1 88 132	Seefeld	Starnberg	6 184	8031
09 7 77 170	Seeg	Ostallgäu	2 570	8959
16 0 14 340	Seega	Artern	594	4731
15 1 44 330	Seegrehna	Wittenberg	1 074	4601
12 0 39 470	Seehausen	Prenzlau	189	2131
12 0 28 430	Seehausen	Jüterbog	389	1701
14 0 37 520	Seehausen	Leipzig	668	7101
09 1 80 132	Seehausen a. Staffelsee	Garmisch-Partenkirchen	1 975	8110
15 3 41 270	Seehausen, Stadt	Wanzleben	2 207	3223
15 3 31 720	Seehausen/ Altmark, Stadt	Osterburg	5 021	3550
06 4 32 022	Seeheim-Jugenheim	Darmstadt-Dieburg	16 497	6104
13 0 33 540	Seehof	Schwerin	383	2711
08 4 26 109	Seekirch	Biberach	195	7952
08 3 17 127	Seelbach	Ortenaukreis	4 716	7633
07 1 41 128	Seelbach	Rhein-Lahn-Kreis	391	5408
07 1 32 103	Seelbach (Westerwald)	Altenkirchen (Westerwald)	305	5232
07 1 32 102	Seelbach bei Hamm (Sieg)	Altenkirchen (Westerwald)	228	5249
07 3 33 203	Seelen	Donnersbergkreis	174	6759
14 0 15 300	Seeligstadt	Bischofswerda	593	8501
14 0 30 510	Seelingstädt	Grimma	766	7241
16 0 19 540	Seelingstädt	Gera	1 734	6517
14 0 48 450	Seelitz	Rochlitz	850	9291
12 0 42 500	Seelow, Stadt	Seelow	5 499	1210
12 0 39 480	Seelübbe	Prenzlau	188	2131
03 2 53 014	Seelze, Stadt	Hannover	30 974	3016
09 1 89 143	Seeon-Seebruck	Traunstein	3 892	8221
14 0 47 430	Seerhausen	Riesa	471	8401
07 1 33 094	Seesbach	Bad Kreuznach	650	6577

4 Gemeinden in alphabetischer Ordnung mit Schlüsselnummer,
Bevölkerung und Postleitzahl am 31.12.1990

S

Schlüssel- nummer	Gemeinde	Kreis/Landkreis	Bevöl- kerung	Post- leitzahl-
03 1 53 012	Seesen, Stadt	Goslar	22 128	3370
09 1 90 152	Seeshaupt	Weilheim-Schongau	2 626	8124
01 0 56 045	Seestermühe	Pinneberg	793	2201
01 0 54 119	Seeth	Nordfriesland	689	2251
01 0 56 046	Seeth-Ekholz	Pinneberg	598	2200
15 3 16 240	Seethen	Gardelegen	183	3571
03 3 53 031	Seevetal	Harburg	36 740	2105
08 2 37 073	Seewald	Freudenstadt	2 164	7291
07 2 32 119	Seffern	Bitburg-Prüm	308	5521
07 2 32 120	Sefferweich	Bitburg-Prüm	240	5521
12 0 30 540	Segeletz	Kyritz	280	1901
03 2 57 034	Seggebruch	Schaumburg	1 261	3061
15 3 20 520	Seggerde	Haldensleben	147	3241
09 6 75 166	Segnitz	Kitzingen	865	8713
01 0 58 152	Sehestedt	Rendsburg-Eckernförde	626	2371
03 1 58 028	Sehlde	Wolfenbüttel	999	3328
03 2 54 030	Sehlem	Hildesheim	975	3201
07 2 31 117	Sehlem	Bernkastel-Wittlich	789	5561
13 0 32 410	Sehlen	Rügen	672	2331
14 0 11 270	Sehma	Annaberg	3 001	9317
03 2 53 015	Sehnde	Hannover	17 614	3163
07 1 33 095	Seibersbach	Bad Kreuznach	1 381	6531
14 0 34 360	Seidewinkel	Hoyerswerda	385	7701
16 0 17 350	Seifartsdorf	Eisenberg	157	6521
07 1 32 104	Seifen	Altenkirchen (Westerwald)	133	5232
14 0 32 440	Seifersbach	Hainichen	599	9251
14 0 20 520	Seifersdorf	Dippoldiswalde	1 106	8231
14 0 25 280	Seifersdorf	Freiberg	385	9201
14 0 22 450	Seifersdorf b. Radeberg	Dresden	602	8101
14 0 39 330	Seiffen/ Erzgeb., Kurort	Marienberg	3 267	9335
14 0 56 210	Seifhennersdorf, Stadt	Zittau	6 728	8812
12 0 25 460	Seilershof	Gransee	227	1431
07 2 32 306	Seinsfeld	Bitburg-Prüm	207	5524
09 6 75 167	Seinsheim, Markt	Kitzingen	1 064	8711
16 0 32 470	Seisla	Pößneck	179	6841
16 0 25 510	Seitenroda	Jena	204	6901
08 3 27 055	Seitingen-Oberflacht	Tuttlingen	2 074	7201
07 2 32 307	Seiwerath	Bitburg-Prüm	163	5541
09 4 79 152	Selb, Stadt	Wunsiedel 1. Fichtelgebirge	19 742	8672

Schlüssel- nummer	Gemeinde	Kreis/Landkreis	Bevöl- kerung	Post- leit- zahl
07 1 32 105	Selbach (Sieg)	Altenkirchen (Westerwald)	723	5249
12 0 34 350	Selbelang	Nauen	349	1551
14 0 19 390	Selben	Delitzsch	639	7271
15 1 18 230	Selbitz	Gräfenhainichen	466	4401
09 4 75 171	Selbitz, Stadt	Hof	5 013	8677
07 3 36 094	Selchenbach	Kusel	356	6799
12 0 14 710	Selchow	Beeskow	263	1231
12 0 29 440	Selchow	Königs Wusterhausen	352	1601
01 0 57 077	Selent	Plön	1 210	2319
05 3 70 024	Selkant	Heinsberg	8 598	5135
06 4 38 013	Seligenstadt, Stadt	Offenbach	18 175	6453
16 0 36 300	Seligenthal	Schmalkalden	1 646	6087
01 0 59 078	Selk	Schleswig-Flensburg	734	2381
12 0 32 510	Sellendorf	Luckau	398	7961
07 2 32 308	Sellerich	Bitburg-Prüm	330	5542
12 0 44 270	Sellessen	Spremberg	671	7591
13 0 32 420	Sellin, Ostseebad	Rügen	2 852	2356
05 9 78 032	Selm, Stadt	Unna	24 891	4714
13 0 18 340	Selmsdorf	Grevesmühlen	1 471	2441
13 0 14 280	Selow	Bützow	577	2621
13 0 31 370	Selpin	Rostock	940	2557
03 3 57 043	Selsingen	Rotenburg (Wümme)	2 805	2743
16 0 40 290	Seltendorf	Sonneberg	439	6401
06 5 33 014	Selters (Taunus)	Limburg-Weilburg	7 062	6251
07 1 43 067	Selters (Westerwald)	Westerwaldkreis	2 284	5418
07 3 39 053	Selzen	Mainz-Bingen	1 280	6501
07 3 35 205	Sembach	Kaiserslautern	876	6751
12 0 26 220	Sembten	Guben	303	7561
12 0 41 410	Semlin	Rathenow	413	1831
13 0 29 480	Semlow	Ribnitz-Damgarten	1 165	2591
03 1 58 029	Semmenstedt	Wolfenbüttel	669	3341
05 5 58 044	Senden	Coesfeld	15 341	4403
09 7 75 152	Senden, Stadt	Neu-Ulm	20 094	7913
05 5 70 040	Sendenhorst, Stadt	Warendorf	11 409	4415
12 0 43 450	Senftenberg, Stadt	Senftenberg	29 451	7840
12 0 20 310	Senftenhütte	Eberswalde	186	1301
09 3 73 159	Sengenthal	Neumarkt i.d. OPf.	2 149	8431
07 2 32 309	Sengerich	Bitburg-Prüm	25	5541
07 1 35 079	Senheim	Cochem-Zell	613	5594

4 Gemeinden in alphabetischer Ordnung mit Schlüsselnummer,
Bevölkerung und Postleitzahl am 31.12.1990

S

Schlüssel- nummer	Gemeinde	Kreis/Landkreis	Bevöl- kerung	Post- leitzahl
15 2 35 470	Sennewitz	Saalkreis	1 103	4101
09 6 78 178	Sennfeld	Schweinfurt	4 214	8722
06 4 37 015	Sensbachtal	Odenwaldkreis	1 126	6121
07 1 31 075	Senscheid	Ahrweiler	113	5489
15 1 34 180	Senst	Roßlau	266	4501
07 1 34 081	Sensweiler	Birkenfeld	827	6586
12 0 29 450	Senzig	Königs Wusterhausen	2 032	1609
12 0 34 360	Senzke	Nauen	296	1551
16 0 17 360	Serba	Eisenberg	860	6521
12 0 19 690	Sergen	Cottbus	344	7501
14 0 30 520	Sermuth	Grimma	631	7241
15 1 34 190	Serno	Roßlau	408	4501
12 0 28 440	Sernow	Jüterbog	146	1701
07 2 35 126	Serrig	Trier-Saarburg	1 332	5512
08 1 18 068	Sersheim	Ludwigsburg	4 433	7126
12 0 20 320	Serwest	Eberswalde	319	1301
07 1 43 068	Sessenbach	Westerwaldkreis	450	5415
07 1 43 069	Sessenhausen	Westerwaldkreis	611	5419
09 4 73 165	Seßlach, Stadt	Coburg	3 923	8601
01 0 60 076	Seth	Segeberg	1 607	2061
13 0 21 820	Setzin	Hagenow	495	2821
08 4 25 112	Setzingen	Alb-Donau-Kreis	606	7907
09 3 73 160	Seubersdorf i.d. OPf.	Neumarkt i.d. OPf.	4 742	8431
16 0 35 460	Seubtendorf	Schleiz	256	6551
09 5 73 126	Seukendorf	Fürth	2 259	8501
03 1 52 025	Seulingen	Göttingen	1 291	3401
07 2 32 310	Sevenig (Our)	Bitburg-Prüm	74	5541
07 2 32 121	Sevenig bei Neuerburg	Bitburg-Prüm	39	5529
13 0 27 220	Severin	Parchim	237	2851
12 0 47 260	Sewekow	Wittstock	165	1931
08 3 16 039	Sexau	Emmendingen	2 831	7831
09 4 72 188	Seybothenreuth	Bayreuth	792	8581
15 1 24 550	Seyda, Stadt	Jessen	1 186	7901
14 0 20 530	Seyde	Dippoldiswalde	229	8231
03 2 54 031	Sibbesse	Hildesheim	2 608	3226
15 3 16 250	Sichau	Gardelegen	240	3571
16 0 40 300	Sichelreuth	Sonneberg	654	6401
16 0 22 500	Sickerode	Heiligenstadt	184	5631
03 1 58 030	Sickte	Wolfenbüttel	4 663	3305

Schlüssel- nummer	Gemeinde	Kreis/Landkreis	Bevöl- kerung	Post- leitzahl
07 3 37 073	Siebedingen	Südliche Weinstraße	940	6741
07 1 37 099	Siebenbach	Mayen-Koblenz	186	5441
01 0 53 118	Siebenbüumen	Herzogtum Lauenburg	512	2061
01 0 53 119	Siebeneichen	Herzogtum Lauenburg	240	2059
14 0 25 290	Siebenlehn, Stadt	Freiberg	1 983	9216
15 2 15 280	Siebiggerode	Eisleben	761	4251
13 0 11 270	Siedenbollentin	Altentreptow	797	2021
13 0 15 360	Siedenbrünzow	Demmin	497	2031
03 2 51 034	Siedenburg, Flecken	Diepholz	1 165	2839
15 3 36 600	Siedenlangenbeck	Salzwedel	440	3561
07 3 31 060	Siefersheim	Alzey-Worms	911	6551
12 0 31 500	Siegadel	Lübben	104	7551
06 5 32 019	Siegbach	Lahn-Dill-Kreis	3 030	6349
05 3 82 060	Siegburg, Stadt	Rhein-Sieg-Kreis	35 441	5200
16 0 13 520	Siegelbach	Arnstadt	748	5211
08 1 25 087	Siegelsbach	Heilbronn	1 400	6921
05 9 70 040	Siegen, Stadt	Siegen-Wittgenstein	109 174	5900
09 2 73 172	Siegenburg, Markt	Kelheim	2 564	8427
16 0 30 270	Siegmundsburg	Neuhaus a. Rennweg	289	6421
09 1 89 145	Siegsdorf	Traunstein	7 517	8227
01 0 62 069	Siek	Stormarn	1 814	2071
09 7 71 165	Sielenbach	Alchach-Friedberg	1 262	8891
12 0 19 700	Sielow	Cottbus	1 626	7501
13 0 35 260	Siemersdorf	Stralsund	587	2301
07 1 34 082	Sien	Birkenfeld	611	6581
07 1 34 083	Sienhachenbach	Birkenfeld	205	6581
01 0 55 039	Sierksdorf	Ostholstein	1 416	2430
01 0 53 120	Sierksrade	Herzogtum Lauenburg	293	2061
07 1 31 076	Sierscheid	Ahrweiler	85	5489
07 1 43 070	Siershahn	Westerwaldkreis	2 629	5433
15 2 15 290	Siersleben	Eisleben	2 018	4257
07 1 34 084	Siesbach	Birkenfeld	416	6581
12 0 48 540	Siethen	Zossen	470	1721
13 0 30 300	Sietow	Röbel/ Müritzt	535	2071
12 0 42 510	Sietzing	Seelow	216	1211
15 2 35 480	Sietzsch	Saalkreis	642	4101
12 0 24 410	Sieversdorf	Fürstenwalde	244	1201
12 0 30 550	Sieversdorf	Kyritz	665	1901
01 0 60 077	Sievershütten	Segeberg	868	2359

4 Gemeinden in alphabetischer Ordnung mit Schlüsselnummer,
Bevölkerung und Postleitzahl am 31.12.1990

S

Schlüssel- nummer	Gemeinde	Kreis/Landkreis	Bevöl- kerung	Post- leit- zahl
01 0 59 159	Sieverstedt	Schleswig-Flensburg	1 542	2381
12 0 19 710	Siewisch	Cottbus	177	7531
01 0 61 099	Siezbüttel	Steinburg	70	2216
13 0 27 230	Siggelkow	Parchim	1 062	2851
08 4 37 104	Sigmaringen, Stadt	Sigmaringen	16 256	7480
08 4 37 105	Sigmaringendorf	Sigmaringen	3 586	7485
09 7 76 126	Sigmarszell	Lindau (Bodensee)	2 343	8995
16 0 45 300	Silberfeld	Zeulenroda	121	6571
16 0 44 430	Silberhausen	Worbis	790	5601
01 0 59 079	Silberstedt	Schleswig-Flensburg	1 715	2381
14 0 58 340	Silberstraße	Zwickau	984	9525
16 0 17 370	Silbitz	Eisenberg	680	6521
16 0 44 440	Silkerode	Worbis	440	5601
12 0 40 510	Silmersdorf	Pritzwalk	159	1921
15 3 43 250	Silstedt	Wernigerode	1 152	3701
13 0 39 410	Silz	Waren	337	2061
07 3 37 074	Silz	Südliche Weinstraße	816	6749
01 0 61 100	Silzen	Steinburg	145	2214
09 2 77 145	Simbach a. Inn, Stadt	Rottal-Inn	9 127	8346
09 2 79 135	Simbach, Markt	Dingolfing-Landau	3 444	8384
09 5 74 158	Simmelsdorf	Nürnberger Land	3 120	9568
05 3 54 028	Simmerath	Aachen	13 305	5107
07 1 43 071	Simmern	Westerwaldkreis	1 255	5411
07 1 40 144	Simmern/ Hunsrück, Stadt	Rhein-Hunsrück-Kreis	6 330	6540
12 0 23 280	Simmersdorf	Forst	287	7571
08 2 35 066	Simmersfeld	Calw	2 111	7275
16 0 23 730	Simmershausen	Hildburghausen	337	6111
09 5 75 163	Simmershofen	Neustadt a.d.Aisch-Bad Windsheim	1 021	8704
07 1 33 096	Simmertal	Bad Kreuznach	1 888	6573
08 2 35 067	Simmozheim	Calw	2 420	7261
01 0 54 120	Simonsberg	Nordfriesland	780	2250
08 3 16 042	Simonswald	Emmendingen	3 012	7809
08 1 15 045	Sindelfingen, Stadt	Böblingen	58 805	7032
09 1 90 153	Sindelsdorf	Weilheim-Schongau	857	8121
16 0 13 530	Singen	Arnstadt	303	5211
08 3 35 075	Singen (Hohentwiel), Stadt	Konstanz	43 689	7700
07 1 41 129	Singhofen	Rhein-Lahn-Kreis	1 585	5409
06 5 32 020	Sinn	Lahn-Dill-Kreis	6 240	6349
06 4 35 027	Sinntal	Main-Kinzig-Kreis	9 857	6492

Schlüssel- nummer	Gemeinde	Kreis/Landkreis	Bevöl- kerung	Post- leitz- zahl
08 2 26 085	Sinsheim, Stadt	Rhein-Neckar-Kreis	29 307	6920
07 2 32 122	Sinspelt	Bitburg-Prüm	337	5529
08 2 16 049	Sinzheim	Rastatt	8 925	7573
07 1 31 077	Sinzig, Stadt	Ahrweiler	15 324	5485
09 3 75 199	Sinzing	Regensburg	5 872	8411
07 3 33 071	Sippersfeld	Donnersbergkreis	1 006	6751
08 4 35 053	Sipplingen	Bodenseekreis	2 158	7767
15 3 32 160	Siptenfelde	Quedlinburg	680	4301
01 0 53 121	Sirksfelde	Herzogtum Lauenburg	244	2411
03 3 57 044	Sittensen	Rotenburg (Wümme)	4 373	2732
07 3 33 072	Sitters	Donnersbergkreis	112	6763
16 0 33 590	Sitzendorf	Rudolstadt	1 071	6826
14 0 52 340	Sitzenroda	Torgau	1 068	7291
14 0 31 430	Skäßchen	Großenhain	632	8281
14 0 35 650	Skaska-Döbra	Kamenz	608	8291
14 0 31 440	Skassa	Großenhain	319	8281
14 0 53 230	Skerbersdorf	Weißwasser	301	7581
07 1 33 501	Sobernheim, Stadt	Bad Kreuznach	6 606	6553
14 0 26 410	Sobrigau	Freital	221	8211
03 3 55 034	Soderstorf	Lüneburg	1 063	2121
09 1 87 174	Söchtenau	Rosenheim	2 229	8201
03 4 54 047	Sögel	Emsland	4 746	4475
03 2 54 032	Söhlde	Hildesheim	8 050	3201
06 6 33 024	Söhrewald	Kassel	4 887	3501
08 3 15 107	Sölden	Breisgau-Hochschwarzwald	989	7801
15 1 18 240	Söllichau	Gräfenhainichen	1 060	4401
03 1 54 020	Söllingen	Helmsedt	790	3339
16 0 19 550	Söllnitz	Gera	369	6501
16 0 38 400	Sömmerda, Stadt	Sömmerda	23 063	5230
01 0 54 121	Sönnebüll	Nordfriesland	179	2257
01 0 58 153	Sören	Rendsburg-Eckernförde	137	2301
07 3 39 054	Sörgenloch	Mainz-Bingen	788	6501
14 0 43 480	Sörnwitz	Oschatz	655	7261
07 1 32 106	Sörth	Altenkirchen (Westerwald)	217	5231
01 0 59 161	Sörup	Schleswig-Flensburg	3 858	2393
15 2 42 190	Sössen	Weißenfels	260	4851
05 9 74 040	Soest, Stadt	Soest	42 602	4770
14 0 42 440	Sohl	Oelsnitz	647	9931
14 0 29 380	Sohland a. Rotstein	Görlitz	1 269	8901

4 Gemeinden in alphabetischer Ordnung mit Schlüsselnummer,
Bevölkerung und Postleitzahl am 31.12.1990

S

Schlüssel- nummer	Gemeinde	Kreis/Landkreis	Bevöl- kerung	Post- leitzahl
14 0 14 750	Sohland/ Spree	Bautzen	4 531	8606
07 1 40 145	Sohren	Rhein-Hunsrück-Kreis	1 985	6543
07 1 40 146	Sohrschied	Rhein-Hunsrück-Kreis	101	6543
05 1 22 000	Solingen, Stadt	Kreisfreie Stadt	165 401	5650
16 0 32 480	Solkwitz	Pößneck	70	6841
01 0 59 162	Sollerup	Schleswig-Flensburg	468	2384
15 1 18 250	Sollnitz	Gräfenhainichen	288	4401
14 0 34 370	Sollschwitz	Hoyerswerda	377	7701
16 0 31 540	Sollstedt	Nordhausen	2 898	5507
16 0 29 450	Sollstedt	Mühlhausen	136	5701
01 0 54 123	Sollwitt	Nordfriesland	305	2251
06 5 32 021	Solms, Stadt	Lahn-Dill-Kreis	12 717	6336
09 5 77 168	Solnhofen	Weißenburg-Gunzenhausen	1 728	8838
15 3 16 260	Solpke	Gardelegen	629	3571
16 0 33 600	Solsdorf	Rudolstadt	278	6821
03 3 58 021	Soltau, Stadt	Soltau-Fallingb.	19 714	3040
03 3 60 020	Soltendieck	Uelzen	1 106	3111
09 6 75 169	Sommerach	Kitzingen	1 202	8711
07 2 35 129	Sommerau	Trier-Saarburg	62	5501
12 0 36 380	Sommerfeld	Oranienburg	1 041	1421
12 0 20 330	Sommerfelde	Eberswalde	360	1301
09 6 79 187	Sommerhausen, Markt	Würzburg	1 392	8701
09 6 71 153	Sommerkahl	Aschaffenburg	1 155	8752
01 0 61 101	Sommerland	Steinburg	756	2203
07 1 33 098	Sommerloch	Bad Kreuznach	390	6551
13 0 15 370	Sommersdorf	Demmin	238	2031
13 0 28 430	Sommersdorf	Pasewalk	264	2101
15 3 30 210	Sommersdorf	Oschersleben	1 200	3221
09 6 79 188	Sonderhofen	Würzburg	767	8701
16 0 39 420	Sondershausen, Stadt	Sondershausen	23 370	5400
09 6 73 167	Sondheim v.d. Rhön	Rhön-Grabfeld	1 157	8741
16 0 40 310	Sonneberg, Stadt	Sonneberg	26 568	6400
16 0 20 490	Sonneborn	Gotha	1 404	5801
09 4 73 166	Sonnefeld	Coburg	5 185	8625
09 2 75 148	Sonnen	Passau	1 426	8391
12 0 25 470	Sonnenberg	Gransee	389	1431
07 1 34 085	Sonnenberg-Winnenberg	Birkenfeld	531	6581
08 4 15 091	Sonnenbühl	Reutlingen	6 279	7419
16 0 12 390	Sonnendorf	Apolda	56	5321

Schlüssel- nummer	Gemeinde	Kreis/Landkreis	Bevöl- kerung	Post- leitz- zahl
12 0 22 550	Sonnawalde, Stadt	Finsterwalde	1 179	7983
07 1 34 086	Sonnschied	Birkenfeld	107	6581
05 1 70 040	Sonsbeck	Wesel	6 962	4176
09 7 78 196	Sontheim	Unterallgäu	2 115	8941
08 1 35 031	Sontheim an der Brenz	Heidenheim	5 512	7927
09 7 80 139	Sonthofen, Stadt	Oberallgäu	20 603	8972
06 6 36 011	Sontra, Stadt	Werra-Meißner-Kreis	9 239	6443
01 0 58 154	Sophienhamm	Rendsburg-Eckernförde	309	2377
12 0 16 320	Sophienstädt	Bernau	230	1281
12 0 42 530	Sophienthal	Seelow	213	1211
15 3 43 260	Sorge	Wernigerode	210	3701
12 0 22 560	Sorno	Finsterwalde	523	7981
14 0 43 490	Sornzig	Oschatz	1 199	7261
14 0 12 200	Sosa	Aue	2 438	9414
07 1 35 080	Sosberg	Cochem-Zell	176	5581
15 2 37 590	Sotterhausen	Sangerhausen	218	4701
03 3 57 045	Sottrum	Rotenburg (Wümme)	4 313	2724
09 1 87 176	Soyen	Rosenheim	2 475	8091
12 0 41 420	Spaatz	Rathenow	429	1831
07 1 33 099	Spabrücken	Bad Kreuznach	1 093	6551
16 0 15 540	Spahl	Bad Salzungen	427	6221
03 4 54 048	Spahnharrenstätte	Emsland	1 232	4475
08 3 27 046	Spaichingen, Stadt	Tuttlingen	10 715	7208
07 1 33 100	Spall	Bad Kreuznach	163	6551
09 5 76 147	Spalt, Stadt	Roth	4 958	8545
07 2 32 311	Spangdahlem	Bitburg-Prüm	822	5561
06 6 34 024	Spangenberg, Stadt	Schwalm-Eder-Kreis	6 535	3509
14 0 47 440	Spansberg	Riesa	370	8401
13 0 12 370	Spantekow	Anklam	1 192	2141
09 5 72 154	Spardorf	Erlangen-Höchststadt	2 028	8521
16 0 35 470	Sparnberg	Schleiz	158	6551
09 4 75 174	Sparneck, Markt	Hof	1 872	8663
09 1 80 133	Spatzenhausen	Garmisch-Partenkirchen	729	8111
07 1 37 223	Spay	Mayen-Koblenz	2 150	5401
08 2 26 086	Spechbach	Rhein-Neckar-Kreis	1 511	6921
12 0 20 340	Spechthausen	Eberswalde	203	1301
16 0 30 290	Spechtsbrunn	Neuhaus a. Rennweg	549	6421
07 2 32 123	Speicher	Bitburg-Prüm	2 775	5522
09 4 72 190	Speichersdorf	Bayreuth	4 968	8585

4 Gemeinden in alphabetischer Ordnung mit Schlüsselnummer,
Bevölkerung und Postleitzahl am 31.12.1990

S

Schlüssel- nummer	Gemeinde	Kreis/Landkreis	Bevöl- kerung	Post- leit- zahl
12 0 14 720	Speichrow	Beeskow	112	1231
09 3 74 157	Speinshart	Neustadt a.d. Waldnaab	1 069	8489
03 4 54 049	Spelle	Emsland	5 427	4441
05 7 58 032	Spenge, Stadt	Herford	14 977	4905
12 0 48 550	Sperenberg	Zossen	1 906	1637
15 2 27 360	Spergau	Merseburg	1 614	4201
14 0 48 470	Spernsdorf	Rochlitz	180	9291
07 1 40 147	Spesenroth	Rhein-Hunsrück-Kreis	178	5448
07 1 31 208	Spessart	Ahrweiler	684	5446
07 3 18 000	Speyer, Stadt	Kreisfreie Stadt	46 553	6720
15 2 35 490	Spickendorf	Saalkreis	510	4101
09 2 72 149	Spiegelau	Freyung-Grafenau	4 191	8356
08 1 19 069	Spiegelberg	Rems-Murr-Kreis	1 930	7151
03 4 62 014	Spiekeroog	Wittmund	686	2941
15 2 28 330	Spielberg	Naumburg	404	4801
10 0 43 117	Spiesen-Elversberg	Neunkirchen	15 642	6683
07 3 31 061	Spiesheim	Alzey-Worms	840	6509
07 3 40 049	Spirkelbach	Pirmasens	577	6741
14 0 56 220	Spitzkunnersdorf	Zittau	1 915	8801
13 0 19 220	Splietsdorf	Grimmen	678	2321
15 1 13 400	Spören	Bitterfeld	620	4401
14 0 34 380	Spohla	Hoyerswerda	254	7701
13 0 29 490	Spoldershagen	Ribnitz-Damgarten	269	2591
07 1 33 101	Sponheim	Bad Kreuznach	774	6551
13 0 25 380	Sponholz	Neubrandenburg	280	2001
15 2 46 280	Spora	Zeitz	1 144	4901
13 0 27 240	Spornitz	Parchim	1 586	2851
08 1 36 066	Spraitbach	Ostalbkreis	3 228	7071
01 0 54 124	Sprakebüll	Nordfriesland	214	2262
03 1 51 028	Sprakensehl	Gifhorn	1 284	3101
14 0 41 350	Spree	Niesky	420	8921
12 0 24 420	Spreeau	Fürstenwalde	458	1241
12 0 24 430	Spreehagen	Fürstenwalde	1 593	1241
14 0 34 390	Spreewitz	Hoyerswerda	654	7701
12 0 44 280	Spremberg, Stadt	Spremberg	24 217	7590
07 3 39 056	Sprendlingen	Mainz-Bingen	3 571	6555
03 2 53 016	Springe, Stadt	Hannover	29 752	3257
16 0 36 310	Springstille	Schmalkalden	700	6081
05 9 54 028	Sprockhövel, Stadt	Ennepe-Ruhr-Kreis	24 505	4322

S

4 Gemeinden in alphabetischer Ordnung mit Schlüsselnummer,
Bevölkerung und Postleitzahl am 31.12.1990

Schlüssel- nummer	Gemeinde	Kreis/Landkreis	Bevöl- kerung	Post- leitz- zahl
14 0 19 400	Spröda	Delitzsch	350	7271
16 0 38 410	Spröttau	Sömmerda	923	5231
14 0 41 360	Sproitz	Niesky	742	8921
14 0 23 340	Sprotta	Eilenburg	865	7281
12 0 38 560	Sputendorf b. Großbeeren	Potsdam	415	1501
08 4 15 093	St. Johann	Reutlingen	4 712	7411
16 0 23 630	St. Bernhard	Hildburghausen	305	6111
14 0 33 180	St. Egidien	Hohenstein-Ernstthal	2 683	9277
16 0 41 330	St. Gangloff	Stadtroda	1 350	6531
16 0 42 290	St. Kilian	Suhl	250	6051
14 0 17 230	St. Michaelis	Brand-Erbisdorf	1 190	9201
12 0 26 230	Staakow	Guben	48	1231
12 0 31 510	Staakow	Lübben	223	7551
15 3 40 420	Staats	Stendal	337	3501
15 1 34 200	Stackelitz	Roßlau	210	4501
03 3 59 038	Stade, Stadt	Stade	42 487	2160
07 3 39 057	Stadecken-Elsheim	Mainz-Bingen	3 642	6501
09 4 71 189	Stadelhofen	Bamberg	1 251	8601
03 3 60 021	Stadensen	Uelzen	1 344	3111
03 4 61 009	Stadland	Wesermarsch	7 511	2883
09 3 76 167	Stadlern	Schwandorf	774	8471
14 0 44 680	Stadt Wehlen, Stadt	Pirna	1 201	8306
06 5 34 018	Stadtallendorf, Stadt	Marburg-Biedenkopf	21 136	3570
09 7 72 202	Stadtbergen, Markt	Augsburg	12 802	8901
03 2 57 035	Stadthagen, Stadt	Schaumburg	22 778	3060
16 0 13 540	Stadt Ilm, Stadt	Arnstadt	5 284	5217
07 2 33 240	Stadtkyll	Daun	1 285	5536
09 6 78 181	Stadtlauringen, Markt	Schweinfurt	4 236	8721
16 0 15 560	Stadtlengsfeld, Stadt	Bad Salzungen	2 265	6213
05 5 54 056	Stadtlohn, Stadt	Borken	17 713	4424
03 2 55 034	Stadtoldendorf, Stadt	Holzwinden	5 956	3457
09 6 76 158	Stadtprozelten, Stadt	Miltenberg	1 640	6985
16 0 41 390	Stadtroda, Stadt	Stadtroda	6 335	6540
09 4 77 156	Stadtsteinach, Stadt	Kulmbach	3 559	8652
01 0 54 125	Stadum	Nordfriesland	1 054	2262
13 0 31 390	Stäbelow	Rostock	547	2551
12 0 36 390	Staffelde	Oranienburg	398	1421
15 3 40 430	Staffelde	Stendal	233	3501
09 4 78 165	Staffelstein, Stadt	Lichtenfels	10 291	8623

4 Gemeinden in alphabetischer Ordnung mit Schlüsselnummer,
Bevölkerung und Postleitzahl am 31.12.1990

S

Schlüssel- nummer	Gemeinde	Kreis/Landkreis	Bevöl- kerung	Post- leitz- zahl
03 2 51 035	Staffhorst	Diepholz	596	2839
01 0 58 155	Stafstedt	Rendsburg-Eckernförde	350	2371
07 3 33 073	Stahlberg	Donnersbergkreis	201	6761
07 1 43 072	Stahlhofen	Westerwaldkreis	550	5431
07 1 43 293	Stahlhofen am Wiesensee	Westerwaldkreis	256	5439
14 0 37 550	Stahmeln	Leipzig	737	7026
12 0 38 570	Stahnsdorf	Potsdam	5 809	1533
08 4 25 138	Staig	Alb-Donau-Kreis	2 828	7901
16 0 45 310	Staitz	Zeulenroda	292	6571
01 0 57 078	Stakendorf	Plön	430	2306
09 2 78 189	Stallwang	Straubing-Bogen	1 352	8441
09 4 75 175	Stammbach, Markt	Hof	2 749	8664
09 1 76 161	Stammham	Eichstätt	2 729	8071
09 1 71 130	Stammham	Altötting	941	8261
09 3 72 161	Stamsried, Markt	Cham	2 102	8491
16 0 32 490	Stanau	Pößneck	145	6711
07 3 33 074	Standenbühl	Donnersbergkreis	224	6766
14 0 58 350	Stangendorf	Zwickau	681	9501
14 0 58 360	Stangengrün	Zwickau	638	9501
12 0 33 410	Stangenhausen	Luckenwalde	166	1711
15 2 22 310	Stangerode	Hettstedt	409	4721
01 0 59 163	Stangheck	Schleswig-Flensburg	245	2342
14 0 41 370	Stannewisch	Niesky	261	8921
13 0 21 830	Stapel	Hagenow	726	2841
15 3 43 270	Stapelburg	Wernigerode	1 219	3701
01 0 62 071	Stapelfeld	Stormarn	1 357	2000
15 3 36 610	Stappenbeck	Salzwedel	279	3561
14 0 52 350	Staritz	Torgau	343	7291
16 0 11 380	Starkenbergr	Altenburg	1 387	7401
07 2 31 120	Starkenburg	Bernkastel-Wittlich	225	5581
09 1 88 139	Starnberg, Stadt	Starnberg	20 687	8130
15 2 42 200	Starsiedel	Weißenfels	447	4851
08 4 16 050	Starzach	Tübingen	3 696	7245
15 3 39 180	Staßfurt, Stadt	Staßfurt	25 514	3250
14 0 47 450	Staucha	Riesa	794	8401
14 0 47 460	Stauchitz	Riesa	1 257	8401
09 1 89 146	Staudach-Egerndach	Traunstein	1 071	8217
07 1 33 102	Staudernheim	Bad Kreuznach	1 609	6551
07 1 43 073	Staudt	Westerwaldkreis	959	5431

Schlüssel- nummer	Gemeinde	Kreis/Landkreis	Bevöl- kerung	Post- leitz- zahl
08 3 15 108	Staufen im Breisgau, Stadt	Breisgau-Hochschwarzwald	6 989	7813
03 1 52 026	Staufenberg	Göttingen	8 593	3513
06 5 31 017	Staufenberg, Stadt	Gießen	7 611	6301
14 0 52 360	Staupitz	Torgau	291	7291
12 0 22 570	Staupitz	Finsterwalde	601	7981
13 0 25 460	Staven	Neubrandenburg	621	2001
13 0 24 220	Stavenhagen, Reuterstadt, Stadt	Malchin	8 907	2044
03 4 54 050	Stavern	Emsland	1 052	4471
07 1 38 069	Stebach	Neuwied	215	5419
12 0 27 540	Stechau	Herzberg	411	7901
12 0 41 430	Stechow	Rathenow	458	1831
12 0 41 440	Steckelsdorf	Rathenow	525	1831
15 3 32 170	Stecklenberg	Quedlinburg	667	4301
01 0 54 126	Stedesand	Nordfriesland	766	2263
03 4 62 015	Stedesdorf	Wittmund	1 455	2943
15 2 15 300	Stedten	Eisleben	1 275	4251
16 0 16 640	Stedtfeld	Eisenach	554	5901
16 0 28 570	Stedtlingen	Meiningen	446	6101
01 0 58 156	Steenfeld	Rendsburg-Eckernförde	362	2215
13 0 22 610	Steesow	Ludwigslust	255	2801
07 2 33 241	Steffeln	Daun	579	5549
06 5 34 019	Steffenberg	Marburg-Biedenkopf	4 326	3564
13 0 13 360	Steffenshagen	Bad Doberan	345	2561
12 0 40 520	Steffenshagen	Pritzwalk	299	1921
09 4 71 191	Stegaurach	Bamberg	5 416	8602
12 0 46 430	Stegelitz	Templin	439	2091
15 3 14 370	Stegelitz	Burg	409	3271
08 3 15 109	Stegen	Breisgau-Hochschwarzwald	3 993	7801
16 0 31 550	Steigerthal	Nordhausen	337	5501
15 2 33 260	Steigra	Querfurt	928	4241
03 2 56 029	Steimbke	Nienburg (Weser)	2 265	3071
07 1 38 070	Steimel	Neuwied	847	5231
15 3 25 390	Steimke	Klötze	351	3581
01 0 57 079	Stein	Plön	736	2304
14 0 48 480	Stein i. Chemnitztal	Rochlitz	575	9291
09 5 73 127	Stein, Stadt	Fürth	13 789	8504
07 3 31 062	Stein-Bockenheim	Alzey-Worms	538	6551
07 1 43 295	Stein-Neukirch	Westerwaldkreis	412	5439
07 1 43 296	Stein-Wingert	Westerwaldkreis	155	5239

4 Gemeinden in alphabetischer Ordnung mit Schlüsselnummer,
Bevölkerung und Postleitzahl am 31.12.1990

S

Schlüssel- nummer	Gemeinde	Kreis/Landkreis	Bevöl- kerung	Post- leit- zahl
14 0 21 530	Steina	Döbeln	394	7321
14 0 35 660	Steina	Kamenz	1 925	8295
08 3 17 129	Steinach	Ortenaukreis	3 774	7619
09 2 78 190	Steinach	Straubing-Bogen	2 285	8441
16 0 40 320	Steinach, Stadt	Sonneberg	5 760	6406
07 3 40 050	Steinalben	Pirmasens	391	6791
03 3 52 051	Steinau	Cuxhaven	1 018	2179
06 4 35 028	Steinau an der Straße, Stadt	Main-Kinzig-Kreis	10 631	6497
07 1 40 148	Steinbach	Rhein-Hunsrück-Kreis	106	5449
16 0 15 570	Steinbach	Bad Salzungen	1 591	6214
16 0 23 740	Steinbach	Hildburghausen	279	6111
16 0 22 520	Steinbach	Helligenstadt	563	5631
14 0 22 460	Steinbach	Dresden	540	8101
14 0 16 040	Steinbach	Borna	935	7201
14 0 11 280	Steinbach	Annaberg	1 022	9301
06 4 34 010	Steinbach (Taunus), Stadt	Hochtaunuskreis	10 010	6374
09 4 76 175	Steinbach a. Wald	Kronach	3 832	8641
07 3 33 075	Steinbach am Donnersberg	Donnersbergkreis	726	6761
07 3 36 096	Steinbach am Glan	Kusel	963	6791
16 0 36 320	Steinbach-Hallenberg, Kurort, Stadt	Schmalkalden	6 310	6088
12 0 12 420	Steinbeck	Bad Freienwalde	216	1311
12 0 17 470	Steinberg	Brandenburg	139	1801
01 0 59 164	Steinberg	Schleswig-Flensburg	913	2391
09 3 76 168	Steinberg	Schwandorf	1 496	8468
01 0 59 165	Steinbergkirche	Schleswig-Flensburg	1 319	2391
07 2 32 313	Steinborn	Bitburg-Prüm	239	5524
16 0 31 560	Steinbrücken	Nordhausen	225	5501
01 0 62 091	Steinburg	Stormarn	2 050	2074
15 2 29 250	Steinburg	Nebra	260	4801
09 7 71 168	Steindorf	Aichach-Friedberg	807	8081
07 1 43 294	Steinebach an der Wied	Westerwaldkreis	707	5239
07 1 32 107	Steinebach/ Sieg	Altenkirchen (Westerwald)	1 290	5241
07 2 33 067	Steineberg	Daun	337	5569
07 1 43 074	Steinefrenz	Westerwaldkreis	614	5431
07 1 43 075	Steinen	Westerwaldkreis	220	5419
08 3 36 084	Steinen	Lörrach	9 434	7853
08 1 15 046	Steinenbronn	Böblingen	5 108	7049
07 1 32 108	Steineroth	Altenkirchen (Westerwald)	570	5240
07 3 37 076	Steinfeld	Südliche Weinstraße	1 744	6749

S

4 Gemeinden in alphabetischer Ordnung mit Schlüsselnummer,
Bevölkerung und Postleitzahl am 31.12.1990

Schlüssel- nummer	Gemeinde	Kreis/Landkreis	Bevöl- kerung	Post- leitz- zahl
09 6 77 186	Steinfeld	Main-Spessart	2 191	8771
13 0 31 400	Steinfeld	Rostock	293	2551
01 0 59 080	Steinfeld	Schleswig-Flensburg	627	2381
03 4 60 008	Steinfeld (Oldenburg)	Vechta	6 858	2841
15 3 40 440	Steinfeld/ Altmark	Stendal	284	3501
12 0 25 480	Steinförde	Gransee	149	1431
05 5 66 084	Steinfurt, Stadt	Steinfurt	31 484	4430
09 1 90 154	Steingaden	Weilheim-Schongau	2 508	8924
05 7 54 040	Steinhagen	Gütersloh	17 303	4803
13 0 14 290	Steinhagen	Bützow	743	2621
13 0 35 270	Steinhagen	Stralsund	1 236	2301
08 4 26 113	Steinhausen an der Rottum	Biberach	1 677	7955
16 0 30 300	Steinheid	Neuhaus a. Rennweg	1 620	6434
08 1 35 032	Steinheim am Albuch	Heidenheim	8 386	7924
08 1 18 070	Steinheim an der Murr, Stadt	Ludwigsburg	10 316	7141
05 7 62 032	Steinheim, Stadt	Höxter	12 609	4939
16 0 22 530	Steinheuterode	Heiligenstadt	208	5631
12 0 11 590	Steinhöfel	Angermünde	243	1321
12 0 24 440	Steinhöfel	Fürstenwalde	536	1241
09 1 75 137	Steinhöring	Ebersberg	3 159	8019
03 1 51 029	Steinhorst	Gifhorn	1 510	3101
01 0 53 122	Steinhorst	Herzogtum Lauenburg	472	2061
14 0 15 310	Steinigtwolmsdorf	Bischofswerda	2 084	8509
07 2 33 068	Steiningen	Daun	187	5569
14 0 34 400	Steinitz	Hoyerswerda	349	7701
15 3 36 620	Steinitz	Salzwedel	178	3561
03 3 59 039	Steinkirchen	Stade	1 668	2162
09 1 77 138	Steinkirchen	Erding	1 104	8251
08 2 16 052	Steinmauern	Rastatt	2 398	7551
13 0 12 380	Steinmocker	Anklam	160	2141
14 0 54 210	Steinpleis	Werdau	2 543	9626
16 0 44 450	Steinrode	Worbis	587	5601
07 1 41 130	Steinsberg	Rhein-Lahn-Kreis	229	5409
16 0 34 430	Steinsdorf	Saalfeld	157	6801
16 0 19 560	Steinsdorf	Gera	722	6501
12 0 21 310	Steinsdorf	Eisenhüttenstadt	401	1221
14 0 45 450	Steinsdorf	Plauen	164	9901
15 1 24 560	Steinsdorf-Dixförda	Jessen	228	7901
09 5 71 205	Steinsfeld	Ansbach	1 202	8801

4 Gemeinden in alphabetischer Ordnung mit Schlüsselnummer,
Bevölkerung und Postleitzahl am 31.12.1990

S

Schlüssel- nummer	Gemeinde	Kreis/Landkreis	Bevöl- kerung	Post- leitzahl-
16 0 14 360	Steinthaleben	Artern	610	4731
12 0 42 540	Steintoch	Seelow	806	1211
07 3 34 030	Steinweiler	Germersheim	1 518	6741
07 3 35 044	Steinwenden	Kaiserslautern	2 408	6791
09 4 76 177	Steinwiesen, Markt	Kronach	4 154	8645
08 3 35 077	Steißlingen	Konstanz	3 427	7705
03 3 53 032	Stelle	Harburg	9 107	2093
01 0 51 107	Stelle-Wittenwuth	Dithmarschen	391	2241
16 0 23 760	Stelzen	Hildburghausen	106	6121
16 0 35 480	Stelzen	Schleiz	363	6551
07 3 35 045	Stelzenberg	Kaiserslautern	1 148	6751
03 3 57 046	Stemmen	Rotenburg (Wümme)	742	2727
16 0 31 570	Stempeda	Nordhausen	301	5501
03 2 51 036	Stemshorn	Diepholz	593	2844
05 7 70 044	Stemwede	Minden-Lübbecke	13 194	4995
15 3 40 450	Stendal, Stadt	Stendal	48 532	3500
12 0 11 600	Stendell	Angermünde	264	1321
14 0 58 370	Stenn	Zwickau	1 267	9526
12 0 40 530	Stepenitz	Pritzwalk	340	1921
16 0 28 580	Stepfershausen	Meiningen	703	6101
09 1 87 177	Stephanskirchen	Rosenheim	9 156	8209
09 2 71 151	Stephansposching	Deggendorf	2 629	8351
01 0 53 123	Sterley	Herzogtum Lauenburg	796	2411
13 0 34 230	Sternberg, Stadt	Sternberg	5 142	2720
12 0 12 430	Sternebeck-Harnekop	Bad Freienwalde	358	1311
08 2 36 061	Sternenfels	Enzkreis	2 562	7137
12 0 39 490	Sternhagen	Prenzlau	279	2131
01 0 59 167	Sterup	Schleswig-Flensburg	1 440	2396
07 3 33 076	Stetten	Donnersbergkreis	507	6719
08 4 35 054	Stetten	Bodenseekreis	918	7758
09 7 78 199	Stetten	Untertallgäu	1 134	8949
08 4 37 107	Stetten am kalten Markt	Sigmaringen	5 347	7488
09 6 74 201	Stettfeld	Haßberge	1 083	8601
15 2 35 500	Steuden	Saalkreis	919	4101
14 0 48 490	Steudten	Rochlitz	513	9291
15 1 47 350	Steutz	Zerbst	1 073	3401
03 2 56 030	Steyerberg, Flecken	Nienburg (Weser)	5 123	3074
14 0 14 790	Stiebitz	Bautzen	650	8601
09 7 76 127	Stiefenhofen	Lindau (Bodensee)	1 591	8999

4 Gemeinden in alphabetischer Ordnung mit Schlüsselnummer,
Bevölkerung und Postleitzahl am 31.12.1990

S

Schlüssel- nummer	Gemeinde	Kreis/Landkreis	Bevöl- kerung	Post- leit- zahl-
15 3 43 280	Stiege	Wernigerode	1 347	3721
08 1 27 104	Stimpfach	Schwäbisch Hall	2 679	7181
03 3 52 052	Stinstedt	Cuxhaven	649	2171
01 0 60 079	Stipsdorf	Segeberg	179	2360
07 1 34 087	Stipshausen	Birkenfeld	873	6581
16 0 12 400	Stobra	Apolda	194	5321
08 3 35 079	Stockach, Stadt	Konstanz	14 092	7768
01 0 55 040	Stockelsdorf	Ostholstein	14 940	2406
07 2 32 124	Stockem	Bitburg-Prüm	97	5525
16 0 16 650	Stockhausen	Eisenach	401	5901
07 1 43 297	Stockhausen-Ilffurth	Westerwaldkreis	369	5439
09 4 76 178	Stockheim	Kronach	5 341	8647
09 6 73 170	Stockheim	Rhön-Grabfeld	1 096	8741
01 0 60 080	Stocksee	Segeberg	360	2323
09 6 71 155	Stockstadt a. Main	Aschaffenburg	7 097	8751
06 4 33 013	Stockstadt am Rhein	Groß-Gerau	5 398	6081
07 1 43 298	Stockum-Püschchen	Westerwaldkreis	685	5439
16 0 44 460	Stöckey	Worbis	472	5601
03 2 56 031	Stöckse	Nienburg (Weser)	1 407	3071
08 1 36 068	Stödtlen	Ostalbkreis	1 761	7091
12 0 35 590	Stöffin	Neuruppin	308	1951
12 0 41 450	Stölln	Rathenow	319	1831
01 0 61 102	Stördorf	Steinburg	137	2213
01 0 61 103	Störkathen	Steinburg	78	2217
14 0 37 560	Störmthal	Leipzig	734	7101
09 3 74 158	Störnstein	Neustadt a.d. Waldnaab	1 240	8481
15 2 23 130	Stößen, Stadt	Hohenmölsen	1 182	4851
09 7 77 171	Stötten a. Auerberg	Ostallgäu	2 646	8951
09 7 77 172	Stöttwang	Ostallgäu	1 392	8951
03 3 60 022	Stoetze	Uelzen	799	3111
05 3 54 032	Stolberg (Rhld.), Stadt	Aachen	57 231	5190
15 2 37 490	Stolberg/ Harz, Kurort, Stadt	Sangerhausen	1 725	4713
01 0 59 081	Stolk	Schleswig-Flensburg	781	2381
14 0 51 220	Stollberg/ Erzgeb., Stadt	Stollberg	13 777	9150
13 0 41 330	Stolpe	Wolgast	381	2251
13 0 27 250	Stolpe	Parchim	393	2851
13 0 12 390	Stolpe	Anklam	468	2141
01 0 57 080	Stolpe	Plön	1 087	2355
12 0 36 400	Stolpe-Dorf	Oranienburg	274	1406

4 Gemeinden in alphabetischer Ordnung mit Schlüsselnummer,
Bevölkerung und Postleitzahl am 31.12.1990

S

Schlüssel- nummer	Gemeinde	Kreis/Landkreis	Bevöl- kerung	Post- leitz- zahl
12 0 36 410	Stolpe-Süd	Oranienburg	422	1422
12 0 11 610	Stolpe/ Oder	Angermünde	408	1321
14 0 50 310	Stolpen, Stadt	Sebnitz	1 997	8350
01 0 59 168	Stoltebüll	Schleswig-Flensburg	684	2341
01 0 57 081	Stoltenberg	Plön	318	2317
13 0 19 230	Stoltenhagen	Grimmen	548	2321
03 2 56 032	Stolzenau	Nienburg (Weser)	6 073	3078
12 0 20 350	Stolzenhagen	Eberswalde	232	1301
12 0 16 330	Stolzenhagen	Bernau	830	1291
12 0 27 550	Stolzenhain	Herzberg	357	7901
12 0 13 460	Stolzenhain a.d. Röder	Bad Liebenwerda	616	7901
12 0 35 600	Storbeck	Neuruppin	183	1951
15 3 40 460	Storkau	Stendal	187	3501
15 2 42 210	Storkau	Weißenfels	592	4851
12 0 46 440	Storkow	Templin	438	2091
13 0 28 440	Storkow	Pasewalk	216	2101
12 0 14 730	Storkow, Stadt	Beeskow	6 249	1233
16 0 18 560	Stotternheim	Erfurt	2 929	5104
15 1 44 340	Straach	Wittenberg	1 044	4601
12 0 18 600	Stradow	Calau	296	7541
05 1 54 052	Straelen, Stadt	Kleve	12 927	4172
15 1 47 360	Straguth	Zerbst	325	3401
09 6 73 171	Strahlungen	Rhön-Grabfeld	882	8741
14 0 38 470	Strahwalde	Löbau	1 058	8701
13 0 33 550	Stralendorf	Schwerin	798	2711
13 0 27 260	Stralendorf	Parchim	314	2851
13 0 05 000	Stralsund, Stadt	Stadtkreis	72 780	2300
01 0 58 157	Strande	Rendsburg-Eckernförde	1 592	2307
13 0 36 420	Strasburg, Stadt	Strasburg	7 561	2150
13 0 26 440	Strasen	Neustrelitz	416	2081
14 0 45 460	Straßberg	Plauen	497	9901
15 3 32 180	Straßberg	Quedlinburg	1 032	4301
08 4 17 063	Straßberg	Zollernalbkreis	2 545	7473
07 1 38 071	Straßenhaus	Neuwied	1 566	5457
14 0 35 670	Straßgräbchen	Kamenz	935	8291
09 2 78 192	Straßkirchen	Straubing-Bogen	2 863	8444
09 1 84 144	Straßlach-Dingharting	München	2 506	8021
08 2 36 072	Straubenhardt	Enzkreis	9 184	7541
09 2 63 000	Straubing, Stadt	Kreisfreie Stadt	41 715	8440

Schlüssel- nummer	Gemeinde	Kreis/Landkreis	Bevöl- kerung	Post- leitzahl-
14 0 31 450	Strauch	Großenhain	324	8281
12 0 31 520	Straupitz	Lübben	1 332	7551
12 0 45 340	Strausberg, Stadt	Strausberg	28 523	1260
16 0 39 430	Straußberg	Sondershausen	85	5401
16 0 38 420	Straußfurt	Sömmerda	1 927	5236
14 0 57 190	Streckewalde	Zschopau	358	9361
15 1 34 210	Streetz	Roßlau	261	4501
12 0 29 460	Streganz	Königs Wusterhausen	311	1601
16 0 16 660	Stregda	Eisenach	735	5901
14 0 47 470	Strehla, Stadt	Riesa	4 167	8405
12 0 21 320	Streichwitz	Eisenhüttenstadt	89	1221
07 1 43 299	Streithausen	Westerwaldkreis	524	5239
14 0 23 350	Strellin	Eilenburg	533	7281
12 0 14 740	Stremmen	Beeskow	276	1231
15 1 12 270	Strenznaundorf	Bernburg	459	4341
15 3 14 380	Stresow	Burg	258	3271
16 0 23 770	Stressenhausen	Hildburghausen	438	6111
16 0 23 780	Streufdorf	Hildburghausen	1 329	6111
14 0 47 480	Streumen	Riesa	261	8401
07 2 32 315	Strickscheid	Bitburg-Prüm	47	5541
14 0 40 460	Striegnitz	Meißen	446	8261
13 0 20 450	Striesdorf	Güstrow	352	2601
12 0 19 740	Striesow	Cottbus	354	7501
14 0 31 460	Strießen	Großenhain	422	8281
12 0 41 460	Strodehne	Rathenow	279	1831
15 3 19 380	Ströbeck	Halberstadt	1 171	3601
13 0 21 850	Strohkirchen	Hagenow	301	2821
07 2 33 070	Strohn	Daun	496	5569
07 1 33 103	Stromberg, Stadt	Bad Kreuznach	2 728	6534
07 2 33 071	Strotzbüsch	Daun	382	5569
01 0 54 128	Struckum	Nordfriesland	828	2257
01 0 51 108	Strübbel	Dithmarschen	99	2241
07 1 41 131	Strüth	Rhein-Lahn-Kreis	334	5429
01 0 60 081	Strukdorf	Segeberg	292	2361
09 4 71 195	Strullendorf	Bamberg	6 973	8618
14 0 44 690	Struppen	Pirna	1 389	8301
16 0 29 460	Struth	Mühlhausen	1 733	5701
16 0 36 330	Struth-Helmershof	Schmalkalden	1 252	6081
01 0 60 082	Struvenhütten	Segeberg	874	2359

4 Gemeinden in alphabetischer Ordnung mit Schlüsselnummer,
Bevölkerung und Postleitzahl am 31.12.1990

S

Schlüssel- nummer	Gemeinde	Kreis/Landkreis	Bevöl- kerung	Post- leitz- zahl
01 0 59 082	Struxdorf	Schleswig-Flensburg	682	2381
03 3 52 053	Stubben	Cuxhaven	1 270	2855
01 0 53 124	Stubben	Herzogtum Lauenburg	324	2061
13 0 31 410	Stubbendorf	Rostock	135	2551
13 0 24 230	Stubbendorf	Malchin	590	2041
09 2 77 147	Stubenberg	Rottal-Inn	1 324	8399
12 0 38 580	Stücken	Potsdam	363	1501
12 0 30 570	Stüdenitz	Kyritz	564	1901
08 3 37 106	Stühlingen, Stadt	Waldshut	5 099	7894
12 0 33 420	Stülpe	Luckenwalde	578	1711
13 0 30 310	Stuer	Röbel/ Müritz	425	2071
14 0 50 320	Stürza	Sebnitz	766	8351
07 1 32 109	Stürzelbach	Altenkirchen (Westerwald)	236	5231
14 0 12 210	Stützensgrün	Aue	2 451	9415
16 0 24 260	Stützerbach	Ilmenau	1 997	6316
03 2 51 037	Stuhr	Diepholz	27 457	2805
09 3 76 169	Stulln	Schwandorf	1 358	8471
15 1 13 410	Stumsdorf	Bitterfeld	788	4401
08 2 15 109	Stutensee	Karlsruhe	20 064	7513
08 1 11 000	Stuttgart, Landeshauptstadt	Stadtkreis	579 988	7000
01 0 60 084	Stuvenborn	Segeberg	758	2359
13 0 27 270	Suckow	Parchim	785	2851
03 4 56 022	Suddendorf	Grafschaft Bentheim	750	4443
03 3 60 023	Sudenburg	Uelzen	4 291	3113
03 2 51 038	Sudwalde	Diepholz	994	2831
13 0 21 860	Sückau	Hagenow	155	2841
03 4 52 023	Südbrookmerland	Aurich	15 734	2963
01 0 61 104	Süderau	Steinburg	768	2204
01 0 59 083	Süderbrarup	Schleswig-Flensburg	3 337	2347
01 0 51 109	Süderdeich	Dithmarschen	452	2244
01 0 51 139	Süderdorf	Dithmarschen	371	2245
01 0 54 129	Süderende	Nordfriesland	157	2270
01 0 59 084	Süderfahrenstedt	Schleswig-Flensburg	401	2381
03 3 55 035	Südergellersen	Lüneburg	1 121	2121
01 0 59 169	Süderhackstedt	Schleswig-Flensburg	315	2384
01 0 51 110	Süderhastedt	Dithmarschen	780	2227
01 0 51 111	Süderheistedt	Dithmarschen	448	2246
01 0 54 130	Süderhöft	Nordfriesland	21	2251
01 0 54 131	Süderlügum	Nordfriesland	1 834	2264

Schlüssel- nummer	Gemeinde	Kreis/Landkreis	Bevöl- kerung	Post- leitzahl-
01 0 54 132	Südermarsch	Nordfriesland	129	2250
01 0 59 085	Süderstapel	Schleswig-Flensburg	1 022	2251
05 5 54 060	Südlohn	Borken	7 787	4286
12 0 37 880	Südkow	Perleberg	248	2911
01 0 60 085	Sülfeld	Segeberg	2 648	2061
15 3 41 280	Süllendorf	Wanzleben	458	3101
07 2 32 125	Sülm	Bitburg-Prüm	368	5521
13 0 33 560	Sülstorf	Schwerin	722	2711
16 0 13 550	Sülzenbrücken	Arnstadt	484	5211
16 0 28 600	Sülzfeld	Meiningen	655	6101
16 0 31 580	Sülzhayn	Nordhausen	1 134	5508
09 3 75 201	Sünching	Regensburg	1 720	8406
16 0 15 580	Sünna	Bad Salzungen	1 392	6221
15 3 20 530	Süplingen	Haldensleben	928	3241
03 1 54 021	Süpplingen	Helmstedt	2 000	3334
03 1 54 022	Süpplingenburg	Helmstedt	693	3331
14 0 52 380	Süptitz	Torgau	794	7291
01 0 55 041	Süsel	Ostholstein	4 528	2420
08 1 17 049	Süßen	Göppingen	9 543	7334
16 0 43 800	Süßenborn	Weimar	244	5301
03 2 51 039	Süstedt	Diepholz	1 414	2814
09 5 75 165	Sugenheim, Markt	Neustadt a.d.Aisch-Bad Windsheim	2 370	8531
16 0 04 000	Suhl, Stadt	Stadtkreis	54 731	6000
03 3 60 024	Suhldorf	Uelzen	2 400	3117
13 0 33 580	Sukow	Schwerin	926	2711
13 0 37 310	Sukow-Marienhof	Teterow	310	2051
03 2 51 040	Sulingen, Stadt	Diepholz	11 366	2838
08 3 25 057	Sulz am Neckar, Stadt	Rottweil	11 311	7247
16 0 25 530	Sulza	Jena	256	6901
07 1 41 132	Sulzbach	Rhein-Lahn-Kreis	223	5409
07 1 34 088	Sulzbach	Birkenfeld	375	6581
06 4 36 012	Sulzbach (Taunus)	Main-Taunus-Kreis	7 531	6231
09 6 76 160	Sulzbach a. Main, Markt	Miltenberg	6 010	8751
08 1 19 075	Sulzbach an der Murr	Rems-Murr-Kreis	4 829	7158
08 1 27 079	Sulzbach-Laufen	Schwäbisch Hall	2 486	7166
09 3 71 151	Sulzbach-Rosenberg, Stadt	Amberg-Sulzbach	18 592	8458
10 0 41 518	Sulzbach/ Saar, Stadt	Stadtverband Saarbrücken	19 895	6603
07 3 35 046	Sulzbachtal	Kaiserslautern	471	6751
09 7 80 140	Sulzberg, Markt	Oberallgäu	4 270	8961

4 Gemeinden in alphabetischer Ordnung mit Schlüsselnummer,
Bevölkerung und Postleitzahl am 31.12.1990

S/T

Schlüssel- nummer	Gemeinde	Kreis/Landkreis	Bevöl- kerung	Post- leit- zahl
08 3 15 111	Sulzburg, Stadt	Breisgau-Hochschwarzwald	2 445	7811
09 6 73 172	Sulzdorf a.d. Lederhecke	Rhön-Grabfeld	1 295	8729
09 1 74 146	Sulzemoos	Dachau	1 924	8061
08 2 15 082	Sulzfeld	Karlsruhe	3 995	7519
09 6 73 173	Sulzfeld	Rhön-Grabfeld	1 702	8741
09 6 75 170	Sulzfeld a. Main	Kitzingen	1 224	8711
09 6 78 183	Sulzheim	Schweinfurt	1 852	8722
07 3 31 063	Sulzheim	Alzey-Worms	787	6501
09 6 72 155	Sulzthal, Markt	Bad Kissingen	909	8737
13 0 21 870	Sumte	Hagenow	483	2841
05 9 58 044	Sundern (Sauerland), Stadt	Hochsauerlandkreis	27 250	5768
16 0 31 590	Sundhausen	Nordhausen	1 212	5501
16 0 26 360	Sundhausen	Langensalza	426	5821
16 0 33 610	Sundremda	Rudolstadt	240	6821
09 1 89 148	Surberg	Traunstein	2 796	8221
03 4 54 051	Surwold	Emsland	3 525	2991
12 0 18 610	Suschow	Calau	200	7541
03 4 54 052	Sustrum	Emsland	1 049	4474
03 2 57 036	Suthfeld	Schaumburg	1 382	3051
05 3 82 064	Swisttal	Rhein-Sieg-Kreis	17 170	5357
14 0 27 330	Syhra	Geithain	224	7231
03 2 51 041	Syke, Stadt	Diepholz	19 674	2808
15 2 22 320	Sylda	Hettstedt	563	4271
01 0 54 133	Sylt-Ost	Nordfriesland	5 189	2280
14 0 45 470	Syrau	Plauen	1 623	9906
09 7 73 170	Syrgenstein	Dillingen a.d. Donau	3 125	8889

T

01 0 59 086	Taarstedt	Schleswig-Flensburg	801	2381
16 0 20 510	Tabarz/ Thür. Wald	Gotha	4 385	5808
07 2 35 131	Taben-Rodt	Trier-Saarburg	978	5511
09 1 89 149	Tacherting	Traunstein	4 556	8221
09 1 89 150	Taching a. See	Traunstein	1 745	8221
01 0 58 158	Tackesdorf	Rendsburg-Eckernförde	78	2211
08 1 36 070	Täferrot	Ostalbkreis	945	7070
09 3 74 159	Tännesberg, Markt	Neustadt a.d. Waldnaab	1 653	8481
14 0 34 410	Tätzschwitz	Hoyerswerda	434	7701
15 2 42 220	Tagewerben	Weißenfels	701	4851
09 7 79 217	Tagmersheim	Donau-Ries	1 094	8851

4 Gemeinden in alphabetischer Ordnung mit Schlüsselnummer,
Bevölkerung und Postleitzahl am 31.12.1990

T

Schlüssel- nummer	Gemeinde	Kreis/Landkreis	Bevöl- kerung	Post- leit- zahl
08 3 27 048	Talheim	Tuttlingen	1 036	7201
08 1 25 094	Talheim	Heilbronn	3 893	7129
01 0 53 125	Talkau	Herzogtum Lauenburg	420	2053
07 2 31 122	Talling	Bernkastel-Wittlich	198	5509
14 0 42 450	Taltitz	Oelsnitz	476	9921
16 0 20 520	Tambach-Dietharz/ Thür. Wald, Stadt	Gotha	4 921	5809
08 1 18 071	Tamm	Ludwigsburg	11 584	7146
15 3 25 410	Tangeln	Klötze	602	3581
15 3 40 740	Tangerhütte, Stadt	Stendal	7 700	3510
15 3 40 470	Tangermünde, Stadt	Stendal	11 728	3504
01 0 56 047	Tangstedt	Pinneberg	1 702	2081
01 0 62 076	Tangstedt	Stormarn	5 624	2000
06 6 31 023	Tann (Rhön), Stadt	Fulda	4 801	6413
09 2 77 148	Tann, Markt	Rottal-Inn	3 391	8342
16 0 35 490	Tanna, Stadt	Schleiz	1 984	6556
14 0 30 530	Tanndorf	Grimma	565	7241
15 3 43 290	Tanne	Wernigerode	802	3701
14 0 32 450	Tanneberg	Hainichen	295	9251
14 0 40 470	Tanneberg	Meißen	663	8251
14 0 11 290	Tannenberg	Annaberg	1 269	9318
14 0 36 140	Tannenbergesthal/ Vogtl.	Klingenthal	2 132	9656
08 1 36 071	Tannhausen	Ostalbkreis	1 716	7097
08 4 26 117	Tannheim	Biberach	1 944	7951
16 0 43 810	Tannroda, Stadt	Weimar	1 308	5301
12 0 11 630	Tantow	Angermünde	716	1321
09 7 79 218	Tapfheim	Donau-Ries	3 601	8851
03 1 51 030	Tappenbeck	Gifhorn	798	3181
01 0 58 159	Tappendorf	Rendsburg-Eckernförde	289	2354
01 0 60 086	Tarbek	Segeberg	166	2351
12 0 35 620	Tarmow	Neuruppin	311	1951
03 3 57 047	Tarmstedt	Rotenburg (Wümme)	2 627	2733
13 0 14 300	Tarnow	Bützow	789	2621
01 0 59 171	Tarp	Schleswig-Flensburg	4 958	2399
15 3 39 190	Tarthun	Staßfurt	905	3251
01 0 57 083	Tasdorf	Plön	354	2350
01 0 59 101	Tastrup	Schleswig-Flensburg	426	2390
16 0 44 470	Tastungen	Worbis	274	5601
01 0 54 134	Tating	Nordfriesland	981	2251
16 0 43 820	Taubach	Weimar	671	5301

4 Gemeinden in alphabetischer Ordnung mit Schlüsselnummer,
Bevölkerung und Postleitzahl am 31.12.1990

T

Schlüssel- nummer	Gemeinde	Kreis/Landkreis	Bevöl- kerung	Post- leitz- zahl
14 0 40 480	Taubenheim	Meißen	1 425	8251
14 0 14 800	Taubenheim/ Spree	Bautzen	1 956	8607
08 1 28 115	Tauberbischofsheim, Stadt	Main-Tauber-Kreis	12 273	6972
09 6 79 192	Tauberrettersheim	Würzburg	753	8701
15 2 23 140	Taucha	Hohenmölsen	770	4851
14 0 37 570	Taucha, Stadt	Leipzig	11 811	7127
12 0 14 750	Tauche	Beeskow	416	1231
12 0 26 250	Tauer	Guben	697	7521
09 1 84 145	Taufkirchen	München	15 668	8028
09 1 83 145	Taufkirchen	Mühldorf a. Inn	1 240	8261
09 1 77 139	Taufkirchen (Vils)	Erding	8 137	8252
15 2 28 340	Taugwitz	Naumburg	605	4801
06 4 39 015	Taunusstein, Stadt	Rheingau-Taunus-Kreis	26 977	6204
16 0 37 260	Taupadel	Schmölln	387	7421
16 0 17 380	Taupadel	Eisenberg	81	6521
14 0 52 390	Taura	Torgau	474	7291
14 0 18 320	Taura b. Burgstädt	Chemnitz	2 188	9115
14 0 31 470	Tauscha	Großenhain	480	8281
14 0 48 500	Tauscha	Rochlitz	619	9291
16 0 25 540	Tautenburg	Jena	322	6901
16 0 41 400	Tautendorf	Stadtroda	197	6541
16 0 17 390	Tautenhain	Eisenberg	1 781	6534
14 0 27 340	Tautenhain	Geithain	658	7231
07 2 35 132	Tawern	Trier-Saarburg	2 085	5513
01 0 58 160	Techelsdorf	Rendsburg-Eckernförde	164	2302
13 0 23 290	Techentin	Lübz	749	2861
14 0 21 540	Technitz	Döbeln	554	7301
05 5 66 088	Tecklenburg, Stadt	Steinfurt	8 980	4542
12 0 30 580	Teetz	Kyritz	327	1901
16 0 35 510	Tegau	Schleiz	447	6551
08 3 36 086	Tegernau	Lörrach	417	7861
09 3 75 204	Tegernheim	Regensburg	3 719	8409
09 1 82 132	Tegernsee, Stadt	Miesbach	4 255	8180
16 0 11 390	Tegkwitz	Altenburg	346	7401
15 2 35 510	Teicha	Saalkreis	1 175	4101
14 0 53 250	Teicha	Weißwasser	218	7581
16 0 33 620	Teichel, Stadt	Rudolstadt	539	6821
16 0 33 630	Teichröda	Rudolstadt	307	6821
16 0 33 640	Teichweiden	Rudolstadt	212	6821

T

4 Gemeinden in alphabetischer Ordnung mit Schlüsselnummer,
Bevölkerung und Postleitzahl am 31.12.1990

Schlüssel- nummer	Gemeinde	Kreis/Landkreis	Bevöl- kerung	Post- leitzahl
16 0 19 570	Teichwitz	Gera	89	6501
16 0 21 320	Teichwolframsdorf	Greiz	1 948	6605
09 1 72 134	Teisendorf, Markt	Berchtesgadener Land	8 359	8221
09 1 71 131	Teising	Altötting	1 656	8261
09 2 76 143	Teisnach, Markt	Regen	2 744	8376
16 0 44 480	Teilstungen	Worbis	1 509	5601
13 0 21 880	Teldau	Hagenow	1 028	2841
05 5 70 044	Teigte, Stadt	Warendorf	17 358	4404
14 0 49 150	Tellerhäuser	Schwarzenberg	145	9431
07 1 35 081	Tellig	Cochem-Zell	317	5581
01 0 51 114	Tellingstedt	Dithmarschen	2 225	2245
12 0 40 540	Telschow-Weitgendorf	Pritzwalk	331	1921
12 0 38 590	Teltow, Stadt	Potsdam	14 859	1530
12 0 48 560	Telz	Zossen	337	1631
07 2 35 133	Temmels	Trier-Saarburg	539	5511
12 0 46 450	Temmen	Templin	371	2091
12 0 24 450	Tempelberg	Fürstenwalde	264	1241
12 0 16 340	Tempelfelde	Bernau	448	1281
12 0 46 460	Templin, Stadt	Templin	14 367	2090
08 3 35 080	Tengen, Stadt	Konstanz	4 322	7708
08 3 16 043	Teningen	Emmendingen	10 918	7835
08 3 25 058	Tennenbronn	Rottweil	3 812	7741
01 0 51 138	Tensbüttel-Röst	Dithmarschen	521	2243
01 0 60 087	Tensfeld	Segeberg	535	2361
12 0 32 520	Terpt	Luckau	234	7961
12 0 36 420	Teschendorf	Oranienburg	834	1401
13 0 25 390	Teschendorf	Neubrandenburg	430	2001
07 3 33 077	Teschenmoschel	Donnersbergkreis	124	6760
03 3 53 033	Tespe	Harburg	3 320	2121
13 0 27 280	Tessenow	Parchim	691	2851
13 0 21 890	Tessin b. Boizenburg	Hagenow	426	2831
13 0 21 900	Tessin b. Wittenburg	Hagenow	208	2821
13 0 31 420	Tessin, Stadt	Rostock	3 948	2557
13 0 18 350	Testorf	Grevesmühlen	272	2421
13 0 18 360	Testorf-Steinfort	Grevesmühlen	392	2421
01 0 54 135	Tetenbüll	Nordfriesland	694	2251
01 0 59 087	Tetenhusen	Schleswig-Flensburg	770	2371
13 0 37 320	Teterow, Stadt	Teterow	11 440	2050
12 0 43 470	Tettau	Senftenberg	1 886	7801

4 Gemeinden in alphabetischer Ordnung mit Schlüsselnummer,
Bevölkerung und Postleitzahl am 31.12.1990

T

Schlüssel- nummer	Gemeinde	Kreis/Landkreis	Bevöl- kerung	Post- leitz- zahl
09 4 76 179	Tettau, Markt	Kronach	2 952	8648
09 2 75 149	Tettenweis	Passau	1 715	8399
08 4 35 057	Tett nang, Stadt	Bodenseekreis	16 251	7992
09 3 76 170	Teublitz, Stadt	Schwandorf	7 016	8418
15 2 23 150	Teuchern, Stadt	Hohenmölsen	3 685	4855
09 2 73 175	Teugn	Kelheim	1 282	8421
09 3 76 171	Teunz	Schwandorf	1 813	8478
12 0 29 470	Teupitz, Stadt	Königs Wusterhausen	1 645	1612
09 4 76 180	Teuschnitz, Stadt	Kronach	2 607	8641
13 0 15 380	Teusin	Demmin	191	2031
16 0 20 530	Teutleben	Gotha	442	5801
15 2 35 520	Teutschenthal	Saalkreis	5 701	4112
13 0 22 630	Tewswos	Ludwigslust	519	2801
01 0 58 161	Thaden	Rendsburg-Eckernförde	271	2215
16 0 33 650	Thälendorf	Rudolstadt	139	6821
09 1 81 142	Thainig	Landsberg a. Lech	862	8911
16 0 16 670	Thal	Eisenach	1 979	5907
12 0 13 470	Thalberg	Bad Liebenwerda	732	7901
16 0 17 400	Thalbürgel	Eisenberg	526	6521
15 3 32 200	Thale/ Harz, Stadt	Quedlinburg	16 699	4308
16 0 39 440	Thalebra	Sondershausen	343	5401
07 3 40 051	Thaleischweiler-Fröschen	Pirmasens	3 673	6784
07 2 31 123	Thalfang	Bernkastel-Wittlich	1 585	5509
07 1 38 072	Thalhausen	Neuwied	567	5459
15 1 13 420	Thalheim	Bitterfeld	1 041	4401
14 0 51 230	Thalheim/ Erzgeb., Stadt	Stollberg	9 038	9166
07 3 36 097	Thallichten berg	Kusel	615	6799
14 0 55 310	Thallwitz	Wurzen	1 360	7251
09 5 76 148	Thalmä ssing, Markt	Roth	5 241	8546
09 3 75 205	Thal massing	Regensburg	2 403	8401
16 0 22 550	Thalwenden	Heiligenstadt	336	5631
15 2 29 260	Thalwinkel	Nebra	215	4801
14 0 55 320	Thammenhain	Wurzen	886	7251
16 0 26 380	Thamsbrück, Stadt	Langensalza	1 014	5821
13 0 16 400	Thandorf	Gadebusch	166	2731
16 0 43 840	Thangelstedt	Weimar	319	5301
09 7 74 185	Thannhausen, Stadt	Günzburg	5 335	8907
09 3 76 172	Thanstein	Schwandorf	967	8471
14 0 26 440	Tharandt, Stadt	Freital	2 566	8223

T

4 Gemeinden in alphabetischer Ordnung mit Schlüsselnummer,
Bevölkerung und Postleitzahl am 31.12.1990

Schlüssel- nummer	Gemeinde	Kreis/Landkreis	Bevöl- kerung	Post- leitzahl
03 3 61 011	Thedinghausen	Verden	3 793	2819
15 3 14 390	Theeßen	Burg	450	3271
09 5 77 172	Theilenhofen	Weißenburg-Gunzenhausen	1 037	8821
09 6 79 193	Theilheim	Würzburg	2 090	8701
12 0 13 480	Theisa	Bad Liebenwerda	502	7901
07 3 36 098	Theisbergstegen	Kusel	779	6799
09 3 74 160	Theisseil	Neustadt a.d. Waldnaab	1 059	8480
15 2 46 290	Theißen	Zeitz	2 249	4907
13 0 31 430	Theikow	Rostock	404	2551
16 0 23 790	Themar, Stadt	Hildburghausen	3 521	6115
09 6 74 180	Theres	Haßberge	2 496	8729
13 0 32 430	Thesenvitz	Rügen	295	2331
16 0 40 330	Theuern	Sonneberg	315	6401
14 0 45 480	Theuma	Plauen	933	9901
15 3 31 750	Thielbeer	Osterburg	185	3552
14 0 41 400	Thiemendorf	Niesky	255	8921
16 0 17 410	Thiemendorf	Eisenberg	213	6521
14 0 31 480	Thiendorf	Großenhain	901	8281
14 0 48 520	Thierbach	Rochlitz	554	9291
16 0 27 350	Thierbach	Lobenstein	173	6851
16 0 35 520	Thierbach	Schleiz	353	6551
14 0 58 380	Thierfeld	Zwickau	926	9501
09 7 72 207	Thierhaupten, Markt	Augsburg	3 927	8851
16 0 17 420	Thierschneck	Eisenberg	118	6901
09 4 79 158	Thiersheim, Markt	Wunsiedel 1. Fichtelgebirge	2 331	8591
09 4 79 159	Thierstein, Markt	Wunsiedel 1. Fichtelgebirge	1 412	8671
15 1 34 220	Thießen	Roßlau	624	4501
13 0 32 440	Thießow	Rügen	435	2357
16 0 27 360	Thimmendorf	Lobenstein	336	6851
07 1 40 149	Thörlingen	Rhein-Hunsrück-Kreis	136	5449
07 2 35 134	Thörnich	Trier-Saarburg	177	5501
10 0 46 118	Tholey	Sankt Wendel	12 864	6695
03 3 55 036	Thomasburg	Lüneburg	1 045	2121
07 2 35 135	Thomm	Trier-Saarburg	869	5501
16 0 37 270	Thonhausen	Schmölln	681	7421
14 0 45 500	Thoßfell	Plauen	488	9901
14 0 16 440	Thräna	Borna	905	7201
16 0 19 580	Thränitz	Gera	307	6501
14 0 30 550	Threna	Grimma	453	7241

4 Gemeinden in alphabetischer Ordnung mit Schlüsselnummer,
Bevölkerung und Postleitzahl am 31.12.1990

T

Schlüssel- nummer	Gemeinde	Kreis/Landkreis	Bevöl- kerung	Post- leit- zahl-
09 6 77 189	Thüngen, Markt	Main-Spessart	1 329	8702
09 6 79 194	Thüngersheim	Würzburg	2 437	8702
07 1 37 101	Thür	Mayen-Koblenz	1 375	5442
16 0 39 450	Thüringenhausen	Sondershausen	109	5401
13 0 37 330	Thürkow	Teterow	509	2051
14 0 44 700	Thürmsdorf	Pirna	582	8301
03 4 54 053	Thuine	Emsland	1 717	4452
13 0 31 440	Thulendorf	Rostock	404	2551
14 0 57 200	Thum, Stadt	Zschopau	3 468	9377
01 0 58 162	Thumbby	Rendsburg-Eckernförde	562	2335
09 6 72 157	Thundorf 1. UFr.	Bad Kissingen	1 130	8734
15 1 13 430	Thurland	Bitterfeld	379	4401
14 0 58 390	Thurm	Zwickau	3 737	9527
09 2 72 150	Thurmansbang	Freyung-Grafenau	2 322	8391
09 4 77 157	Thurnau, Markt	Kulmbach	4 117	8656
09 2 75 150	Thyrnau	Passau	3 763	8391
12 0 48 570	Thyrow	Zossen	644	1721
03 1 51 031	Tiddische	Gifhorn	1 005	3181
09 2 74 182	Tiefenbach	Landshut	2 860	8311
09 2 75 151	Tiefenbach	Passau	6 119	8391
09 3 72 163	Tiefenbach	Cham	2 227	8491
08 4 26 118	Tiefenbach	Biberach	430	7952
07 1 40 150	Tiefenbach	Rhein-Hunsrück-Kreis	741	6549
08 2 36 062	Tiefenbronn	Enzkreis	4 804	7533
14 0 42 460	Tiefenbrunn	Oelsnitz	263	9931
16 0 43 850	Tiefengruben	Weimar	201	5301
16 0 15 590	Tiefenort	Bad Salzungen	3 733	6215
14 0 23 360	Tiefensee	Eilenburg	289	7281
12 0 12 440	Tiefensee	Bad Freienwalde	251	1311
07 1 33 104	Tiefenthal	Bad Kreuznach	86	6551
07 3 32 044	Tiefenthal	Bad Dürkheim	709	6719
16 0 18 570	Tiefthal	Erfurt	529	5101
01 0 59 088	Tielen	Schleswig-Flensburg	328	2376
01 0 51 117	Tielenhemme	Dithmarschen	154	2241
12 0 34 370	Tietzow	Nauen	312	1551
15 2 37 510	Tilleda/ Kyffhäuser	Sangerhausen	1 063	4701
01 0 58 163	Timmaspe	Rendsburg-Eckernförde	865	2351
01 0 55 042	Timmendorfer Strand	Ostholstein	8 439	2408
15 3 32 210	Timmenrode	Quedlinburg	1 202	4301

T

4 Gemeinden in alphabetischer Ordnung mit Schlüsselnummer,
Bevölkerung und Postleitzahl am 31.12.1990

Schlüssel- nummer	Gemeinde	Kreis/Landkreis	Bevöl- kerung	Post- leitz- zahl
01 0 54 136	Tinningstedt	Nordfriesland	204	2262
14 0 42 470	Tirpersdorf	Oelsnitz	967	9921
14 0 42 480	Tirschendorf	Oelsnitz	398	9921
09 3 77 154	Tirschenreuth, Stadt	Tirschenreuth	9 954	8593
16 0 41 410	Tissa	Stadtroda	140	6541
03 3 57 048	Tiste	Rotenburg (Wümme)	724	2732
08 3 15 113	Titisee-Neustadt, Stadt	Breisgau-Hochschwarzwald	11 680	7820
16 0 27 370	Titschendorf	Lobenstein	268	6861
09 1 76 164	Titting, Markt	Eichstätt	2 508	8079
09 2 75 152	Tittling, Markt	Passau	3 910	8391
09 1 89 152	Tittmoning, Stadt	Traunstein	5 338	8261
05 3 58 056	Titz	Düren	7 705	5177
16 0 39 460	Toba	Sondershausen	346	5401
13 0 21 920	Toddin	Hagenow	492	2821
01 0 58 164	Todenbüttel	Rendsburg-Eckernförde	972	2371
01 0 62 078	Todendorf	Stormarn	929	2071
07 1 40 151	Todenroth	Rhein-Hunsrück-Kreis	77	6541
01 0 60 088	Todesfelde	Segeberg	782	2361
09 7 71 169	Todtenweis	Aichach-Friedberg	1 267	8901
08 3 37 108	Todtmoos	Waldshut	2 279	7865
08 3 36 087	Todtnau, Stadt	Lörrach	5 091	7868
09 1 71 132	Töging a. Inn, Stadt	Altötting	8 720	8266
16 0 32 500	Tömmelsdorf	Pößneck	147	6711
05 1 66 028	Tönisvorst, Stadt	Viersen	24 844	4154
01 0 54 138	Tönning, Stadt	Nordfriesland	4 957	2253
12 0 29 490	Töpchin	Königs Wusterhausen	720	1601
09 4 75 181	Töpen	Hof	1 099	8671
12 0 38 010	Töplitz	Potsdam	1 358	1501
16 0 19 590	Töppeln	Gera	867	6501
16 0 17 430	Törpla	Eisenberg	110	6521
16 0 18 580	Töttelstädt	Erfurt	625	5101
01 0 59 090	Tolk	Schleswig-Flensburg	932	2381
15 2 27 370	Tollwitz	Merseburg	1 155	4201
16 0 43 860	Tonndorf	Weimar	678	5301
14 0 48 530	Topfseifersdorf	Rochlitz	372	9291
16 0 39 330	Topfstedt	Sondershausen	627	5401
03 3 53 034	Toppenstedt	Harburg	1 727	2096
14 0 52 400	Torgau, Stadt	Torgau	22 219	7290
13 0 39 420	Torgelow	Waren	331	2061

4 Gemeinden in alphabetischer Ordnung mit Schlüsselnummer,
Bevölkerung und Postleitzahl am 31.12.1990

T

Schlüssel- nummer	Gemeinde	Kreis/Landkreis	Bevöl- kerung	Post- leitzahl-
13 0 38 220	Torgelow Holländerei	Ueckermünde	272	2111
13 0 38 230	Torgelow, Stadt	Ueckermünde	13 463	2110
15 1 18 260	Tornau	Gräfenhainichen	602	4401
15 1 13 440	Tornau v.d.Heide	Bitterfeld	419	4401
01 0 56 048	Tornesch	Pinneberg	10 613	2082
15 3 38 240	Tornitz	Schönebeck	628	3301
12 0 20 360	Tornow	Eberswalde	263	1301
12 0 25 490	Tornow	Gransee	224	1431
03 3 53 035	Tostedt	Harburg	10 856	2117
03 3 55 037	Tosterglope	Lüneburg	577	2121
16 0 26 390	Tottleben	Langensalza	184	5821
07 2 31 124	Traben-Trarbach, Stadt	Bernkastel-Wittlich	5 951	5580
09 3 74 148	Trabitz	Neustadt a.d. Waldnaab	1 440	8481
15 3 38 250	Trabitz	Schönebeck	186	3301
09 2 73 177	Train	Kelheim	1 420	8421
07 1 33 105	Traisen	Bad Kreuznach	567	6551
09 3 72 164	Traitsching	Cham	3 851	8499
13 0 33 590	Tramm	Schwerin	660	2711
01 0 53 126	Tramm	Herzogtum Lauenburg	275	2059
12 0 20 370	Trampe	Eberswalde	437	1301
16 0 32 510	Trannroda	Pößneck	129	6841
13 0 15 400	Trantow	Demmin	537	2031
01 0 60 089	Trappenkamp	Segeberg	5 532	2351
09 6 73 174	Trappstadt, Markt	Rhön-Grabfeld	1 018	8741
16 0 13 570	Traßdorf	Arnstadt	221	5211
07 2 35 136	Trassem	Trier-Saarburg	901	5511
13 0 41 340	Trassenheide	Wolgast	710	2233
09 1 89 154	Traunreut, Stadt	Traunstein	20 838	8225
09 1 89 155	Traunstein, Stadt	Traunstein	17 544	8220
09 3 76 173	Trausnitz	Schwandorf	990	8471
15 3 43 300	Trautenstein	Wernigerode	669	3721
09 5 75 166	Trautskirchen	Neustadt a.d.Aisch-Bad Windsheim	1 241	8501
01 0 62 092	Travenbrück	Stormarn	1 345	2060
01 0 60 090	Travenhorst	Segeberg	193	2361
12 0 14 760	Trebatsch	Beeskow	673	1231
15 1 26 440	Trebbichau a. d. Fuhne	Köthen	394	4371
12 0 33 430	Trebbin, Stadt	Luckenwalde	4 347	1712
12 0 22 590	Trebbus	Finsterwalde	478	7971
03 3 54 023	Trebel	Lüchow-Dannenberg	1 035	3131

4 Gemeinden in alphabetischer Ordnung mit Schlüsselnummer,
Bevölkerung und Postleitzahl am 31.12.1990

T

Schlüssel- nummer	Gemeinde	Kreis/Landkreis	Bevöl- kerung	Post- leitz- zahl
16 0 11 400	Treben	Altenburg	1 179	7401
14 0 53 260	Trebendorf	Weißwasser	602	7581
12 0 23 290	Trebendorf	Forst	408	7571
13 0 36 430	Trebenow	Strasburg	824	2151
09 4 77 158	Trebgast	Kulmbach	1 656	8651
12 0 14 770	Trebitz	Beeskow	133	1231
15 1 44 360	Trebitz	Wittenberg	1 584	4601
15 1 12 280	Trebnitz	Bernburg	515	4341
15 2 23 160	Trebnitz	Hohenmölsen	1 058	4851
12 0 42 550	Trebnitz	Seelow	527	1211
16 0 19 600	Trebnitz	Gera	452	6501
16 0 39 470	Trebra	Sondershausen	358	5401
16 0 31 600	Trebra	Nordhausen	358	5501
14 0 30 560	Trebsen/ Mulde, Stadt	Grimma	2 512	7247
06 4 33 014	Trebur	Groß-Gerau	11 185	6097
14 0 41 410	Trebus	Niesky	416	8921
12 0 24 460	Trebus	Fürstenwalde	417	1241
07 3 39 058	Trechtingshausen	Mainz-Bingen	1 123	6531
12 0 17 480	Trechwitz	Brandenburg	346	1801
09 3 72 165	Treffelstein	Cham	1 047	8491
16 0 16 680	Treffurt, Stadt	Eisenach	2 889	5908
01 0 59 092	Treia	Schleswig-Flensburg	1 350	2381
07 1 35 082	Treis-Karden	Cochem-Zell	2 435	5402
12 0 34 380	Tremmen	Nauen	764	1551
16 0 21 330	Tremnitz	Greiz	146	6601
01 0 62 081	Tremsbüttel	Stormarn	1 488	2071
12 0 38 600	Tremsdorf	Potsdam	182	1501
06 6 33 025	Trendelburg, Stadt	Kassel	5 727	3526
01 0 51 118	Trennewurth	Dithmarschen	307	2220
13 0 32 450	Trent	Rügen	1 072	2331
12 0 42 560	Treplin	Seelow	289	1201
12 0 21 330	Treppeln	Eisenhüttenstadt	136	1221
16 0 33 660	Treppendorf	Rudolstadt	125	6821
15 3 43 310	Treseburg	Wernigerode	137	3721
09 5 77 173	Treuchtlingen, Stadt	Weißenburg-Gunzenhausen	12 989	8830
14 0 13 230	Treuen, Stadt	Auerbach	7 146	9708
12 0 28 450	Treuenbrietzen, Stadt	Jüterbog	6 196	1702
08 3 26 060	Triberg im Schwarzwald, Stadt	Schwarzwald-Baar-Kreis	6 130	7740
13 0 35 280	Tribsees, Stadt	Stralsund	3 194	2304

4 Gemeinden in alphabetischer Ordnung mit Schlüsselnummer,
Bevölkerung und Postleitzahl am 31.12.1990

T

Schlüssel- nummer	Gemeinde	Kreis/Landkreis	Bevöl- kerung	Post- leitzahl-
14 0 13 240	Trieb/ Vogtl.	Auerbach	825	9701
14 0 42 490	Triebel/ Vogtl.	Oelsnitz	877	9921
16 0 45 340	Triebes, Stadt	Zeulenroda	3 974	6576
09 6 77 154	Triefenstein, Markt	Main-Spessart	3 706	8771
12 0 30 590	Trieplatz	Kyritz	138	1901
07 2 11 000	Trier, Stadt	Kreisfreie Stadt	97 835	5500
07 1 31 079	Trierscheid	Ahrweiler	67	5489
07 2 35 137	Trierweiler	Trier-Saarburg	2 643	5501
09 2 77 149	Triftern, Markt	Rottal-Inn	5 072	8343
12 0 40 550	Triglitz	Pritzwalk	255	1921
07 2 32 126	Trimport	Bitburg-Prüm	267	5521
15 1 26 450	Trinum	Köthen	450	4371
13 0 29 510	Trinwillershagen	Ribnitz-Damgarten	1 672	2591
13 0 21 930	Tripkau	Hagenow	853	2841
07 3 35 047	Trippstadt	Kaiserslautern	2 599	6751
16 0 32 520	Triptis, Stadt	Pößneck	4 688	6712
01 0 62 082	Trittau	Stormarn	6 421	2077
07 2 31 207	Trittenheim	Bernkastel-Wittlich	1 195	5501
08 4 15 073	Trochtelfingen, Stadt	Reutlingen	5 870	7416
16 0 41 420	Trockenborn-Wolfersdorf	Stadtroda	576	6541
14 0 15 320	Tröbigau	Bischofswerda	380	8501
12 0 22 600	Tröbitz	Finsterwalde	1 176	7971
16 0 41 430	Tröbnitz	Stadtroda	451	6541
16 0 43 870	Tröbsdorf	Weimar	742	5301
16 0 20 540	Tröchtelborn	Gotha	339	5801
15 2 46 300	Tröglitz	Zeitz	3 007	4908
01 0 57 082	Tröndel	Plön	363	2322
09 4 79 161	Tröstau	Wunsiedel 1. Fichtelgebirge	2 516	8591
09 4 75 182	Trogen	Hof	1 394	8671
05 3 82 068	Troisdorf, Stadt	Rhein-Sieg-Kreis	64 430	5210
16 0 43 880	Troistedt	Weimar	204	5301
13 0 25 400	Trollenhagen	Neubrandenburg	350	2001
16 0 43 890	Tromlitz	Weimar	160	5301
15 2 28 350	Tromsdorf	Naumburg	464	4801
14 0 52 420	Trossin	Torgau	1 429	7291
08 3 27 049	Trossingen, Stadt	Tuttlingen	12 341	7218
09 1 89 157	Trostberg, Stadt	Traunstein	10 915	8223
16 0 40 340	Truckenthal	Sonneberg	311	6401
16 0 20 550	Trügleben	Gotha	340	5801

Schlüssel- nummer	Gemeinde	Kreis/Landkreis	Bevöl- kerung	Post- leitzahl
14 0 54 220	Trünzig	Werdau	1 025	9621
07 3 40 052	Trulben	Pirmasens	1 342	6781
09 7 78 202	Trunkelsberg	Unterallgäu	1 527	8941
16 0 36 340	Trusetal	Schmalkalden	4 186	6089
15 3 14 400	Tryppenhna	Burg	275	3271
12 0 44 310	Tschernitz	Spremberg	1 528	7591
16 0 21 340	Tschirma	Greiz	140	6601
09 4 76 182	Tschirn	Kronach	713	8641
15 3 17 230	Tucheim	Genthin	1 586	3281
12 0 20 380	Tuchen-Klobbicke	Eberswalde	306	1301
09 5 73 129	Tuchenbach	Fürth	977	8501
08 4 16 041	Tübingen, Universitätsstadt	Tübingen	80 372	7400
12 0 40 560	Tüchen	Pritzwalk	310	1921
03 1 51 032	Tülau	Gifhorn	1 246	3121
01 0 54 140	Tümlauer Koog	Nordfriesland	123	2251
16 0 26 400	Tüngeda	Langensalza	605	5821
12 0 44 320	Türkendorf	Spremberg	155	7591
09 1 79 149	Türkenfeld	Fürstenfeldbruck	2 741	8087
09 7 78 203	Türkheim, Markt	Unterallgäu	5 391	8939
09 1 71 133	Tüßling, Markt	Altötting	2 516	8261
01 0 58 165	Tüttendorf	Rendsburg-Eckernförde	905	2303
16 0 20 560	Tüttleben	Gotha	684	5801
13 0 11 280	Tützpatz	Altentreptow	871	2021
08 3 36 089	Tunau	Lörrach	178	7869
08 3 26 061	Tuningen	Schwarzwald-Baar-Kreis	2 400	7201
09 1 87 179	Tuntenhausen	Rosenheim	4 852	8201
16 0 38 440	Tunzenhausen	Sömmerda	490	5236
12 0 19 760	Turnow	Cottbus	787	7521
09 7 78 204	Tussenhausen, Markt	Unterallgäu	2 504	8939
13 0 15 410	Tutow	Demmin	1 390	2034
08 3 27 050	Tuttlingen, Stadt	Tuttlingen	33 543	7200
09 1 88 141	Tutzing	Starnberg	9 285	8132
01 0 59 097	Twedt	Schleswig-Flensburg	429	2381
03 1 54 023	Twieflingen	Helmstedt	805	3339
03 4 54 054	Twist	Emsland	8 419	4477
06 6 35 018	Twistetal	Waldeck-Frankenberg	4 616	3549
03 2 51 042	Twistringen, Stadt	Diepholz	11 324	2832
15 3 36 630	Tylsen	Salzwedel	121	3561
09 1 71 134	Tyrlaching	Altötting	842	8261

4 Gemeinden in alphabetischer Ordnung mit Schlüsselnummer,
Bevölkerung und Postleitzahl am 31.12.1990

U

Schlüssel- nummer	Gemeinde	Kreis/Landkreis	Bevöl- kerung	Post- leit- zahl
U				
08 2 15 084	Ubstadt-Weiher	Karlsruhe	10 789	7526
15 3 40 750	Uchtdorf	Stendal	342	3511
03 2 56 033	Uchte, Flecken	Nienburg (Weser)	4 766	3079
15 3 40 490	Uchtspringe	Stendal	1 725	3501
12 0 32 530	Uckro	Luckau	645	7961
07 3 31 064	Udenheim	Alzey-Worms	969	6501
16 0 22 560	Uder	Heiligenstadt	2 543	5632
16 0 14 370	Udersleben	Artern	759	4731
16 0 18 590	Udestedt	Erfurt	827	5101
07 2 33 074	Udler	Daun	271	5569
05 3 70 028	Übach-Palenberg, Stadt	Heinsberg	23 521	5132
07 2 32 127	Übereisenbach	Bitburg-Prüm	51	5529
10 0 44 119	Überherrn	Saarlouis	11 453	6636
08 4 35 059	Überlingen, Stadt	Bodenseekreis	20 102	7770
09 1 89 159	Übersee	Traunstein	4 041	8212
12 0 27 560	Uebigau, Stadt	Herzberg	2 041	7914
09 6 78 186	Üchtelhausen	Schweinfurt	3 838	8721
13 0 41 350	Ückeritz	Wolgast	982	2235
13 0 38 240	Ueckermünde, Stadt	Ueckermünde	11 655	2120
05 1 54 056	Uedem	Kleve	6 822	4182
07 2 33 075	Üdersdorf	Daun	978	5569
09 5 75 167	Uehlfeld, Markt	Neustadt a.d.Aisch-Bad Windsheim	2 277	8531
08 3 37 128	Ühlingen-Birkendorf	Waldshut	4 457	7899
03 1 58 031	Uehrde	Wolfenbüttel	1 140	3307
13 0 33 600	Uelitz	Schwerin	393	2711
16 0 20 570	Uelleben	Gotha	628	5801
01 0 59 093	Ülsby	Schleswig-Flensburg	453	2387
03 4 56 023	Uelsen	Grafschaft Bentheim	4 111	4459
07 3 39 059	Uelversheim	Mainz-Bingen	952	6501
01 0 54 141	Uelvesbüll	Nordfriesland	296	2251
03 3 60 025	Uelzen, Stadt	Uelzen	35 466	3110
15 3 40 500	Uenglingen	Stendal	324	3501
07 2 33 242	Uersfeld	Daun	664	5441
07 2 31 125	Ürzig	Bernkastel-Wittlich	973	5564
07 2 33 243	Ueß	Daun	58	5441
01 0 56 049	Uetersen, Stadt	Pinneberg	17 588	2082
16 0 16 690	Uetteroda	Eisenach	229	5901

4 Gemeinden in alphabetischer Ordnung mit Schlüsselnummer,
Bevölkerung und Postleitzahl am 31.12.1990

U

Schlüssel- nummer	Gemeinde	Kreis/Landkreis	Bevöl- kerung	Post- leitzahl-
07 2 32 333	Üttfeld	Bitburg-Prüm	526	5541
09 6 79 196	Uettingen	Würzburg	1 549	8702
15 3 40 760	Ütz	Stendal	250	3511
12 0 38 610	Uetz-Paaren	Potsdam	380	1501
03 2 53 017	Uetze	Hannover	17 619	3162
07 2 33 076	Üxheim	Daun	1 395	5538
09 5 75 168	Uffenheim, Stadt	Neustadt a.d.Aisch-Bad Windsheim	5 883	8704
09 1 80 134	Uffing a. Staffelsee	Garmisch-Partenkirchen	2 437	8114
15 2 37 520	Ufrungen	Sangerhausen	1 160	4711
08 1 17 051	Uhingen	Göppingen	12 569	7336
08 4 35 066	Uhdingen-Mühlhofen	Bodenseekreis	6 234	7772
07 1 40 153	Uhler	Rhein-Hunsrück-Kreis	327	5449
16 0 33 670	Uhlstädt	Rudolstadt	1 620	6821
15 3 20 540	Uhrsleben	Haldensleben	535	3241
14 0 41 420	Uhmannsdorf	Niesky	945	8921
14 0 34 420	Uhyst	Hoyerswerda	1 075	7701
14 0 15 330	Uhyst am Taucher	Bischofswerda	741	8501
15 2 42 230	Uichteritz	Weißenfels	1 527	4851
14 0 50 330	Ulbersdorf	Sebnitz	609	8361
16 0 43 900	Ulla	Weimar	185	5301
12 0 14 780	Ullersdorf	Beeskow	146	1231
14 0 22 470	Ullersdorf b. Radeberg	Dresden	602	8101
16 0 35 530	Ullersreuth	Schleiz	140	6551
08 4 21 000	Ulm, Universitätsstadt	Stadtkreis	110 529	7900
07 1 35 083	Ulm	Cochem-Zell	2 616	5447
07 3 36 099	Ulm	Kusel	768	6799
06 5 35 018	Ulrichstein, Stadt	Vogelsbergkreis	3 626	6314
01 0 59 094	Ulsnis	Schleswig-Flensburg	640	2381
15 2 22 330	Ulzigerode	Hettstedt	215	4721
08 3 15 115	Umkirch	Breisgau-Hochschwarzwald	5 073	7801
13 0 32 460	Umanz (Insel)	Rügen	774	2331
15 3 41 290	Ummendorf	Wanzleben	1 061	3221
08 4 26 120	Ummendorf	Biberach	3 717	7951
03 1 51 033	Ummern	Gifhorn	1 077	3101
16 0 23 800	Ummerstadt, Stadt	Hildburghausen	527	6111
16 0 43 910	Umpferstedt	Weimar	601	5301
03 3 53 036	Undeloh	Harburg	799	2111
07 3 39 060	Uندنheim	Mainz-Bingen	1 679	6509
09 7 78 205	Ungerhausen	Unterallgäu	959	8941

4 Gemeinden in alphabetischer Ordnung mit Schlüsselnummer,
Bevölkerung und Postleitzahl am 31.12.1990

U

Schlüssel- nummer	Gemeinde	Kreis/Landkreis	Bevöl- kerung	Post- leitzahl-
07 1 38 073	Unkel, Stadt	Neuwied	4 350	5463
07 3 33 078	Unkenbach	Donnersbergkreis	258	6763
08 4 26 121	Unlingen	Biberach	2 175	7941
05 9 78 036	Unna, Stadt	Unna	61 552	4750
07 1 43 300	Unnau	Westerwaldkreis	1 786	5239
15 3 39 200	Unseburg	Staßfurt	1 466	3251
09 6 73 175	Unsleben	Rhön-Grabfeld	901	8741
09 1 80 135	Unterammergau	Garmisch-Partenkirchen	1 251	8101
16 0 41 440	Unterbodnitz	Stadtroda	196	6541
16 0 15 610	Unterbreitbach	Bad Salzungen	2 461	6223
09 1 81 143	Unterdießen	Landsberg a. Lech	1 081	8911
09 2 77 151	Unterdietfurt	Rottal-Inn	1 889	8339
09 7 78 207	Unteregg	Unterallgäu	1 279	8949
08 1 25 096	Untereisesheim	Heilbronn	3 236	7101
16 0 16 700	Unterellen	Eisenach	585	5901
08 1 16 068	Unterensingen	Esslingen	4 093	7441
09 1 84 147	Unterföhring	München	5 981	8043
09 2 75 153	Untergriesbach, Markt	Passau	5 947	8391
08 1 25 098	Untergruppenbach	Heilbronn	6 959	7101
09 1 84 148	Unterhaching	München	18 313	8025
14 0 46 290	Unterheinsdorf	Reichenbach	770	9801
07 3 36 100	Unterjeckenbach	Kusel	121	6759
15 2 46 310	Unterkaka	Zeitz	342	4901
16 0 28 620	Unterkatz	Meiningen	476	6101
08 3 26 065	Unterkirnach	Schwarzwald-Baar-Kreis	2 768	7731
16 0 35 540	Unterkoskau	Schleiz	429	6551
09 4 74 168	Unterleinleiter	Forchheim	1 241	8551
16 0 27 380	Unterlemnitz	Lobenstein	385	6851
16 0 40 350	Unterlind	Sonneberg	387	6401
16 0 34 440	Unterloquitz	Saalfeld	618	6801
03 3 51 020	Unterlüß	Celle	4 447	3104
08 4 25 123	Untermarchtal	Alb-Donau-Kreis	881	7934
16 0 28 630	Untermaßfeld	Meiningen	1 177	6101
09 7 72 209	Untermeitingen	Augsburg	4 528	8933
09 6 74 210	Untermerzbach	Haßberge	1 858	8601
08 1 27 086	Untermünkheim	Schwäbisch Hall	2 563	7177
09 1 71 135	Unterneukirchen	Altötting	2 119	8261
09 6 79 201	Unterpleichfeld	Würzburg	2 549	8702
16 0 33 680	Unterpreilipp	Rudolstadt	120	6821

U

4 Gemeinden in alphabetischer Ordnung mit Schlüsselnummer,
Bevölkerung und Postleitzahl am 31.12.1990

Schlüssel- nummer	Gemeinde	Kreis/Landkreis	Bevöl- kerung	Post- leit- zahl-
16 0 45 350	Unterreichenau	Zeulenroda	247	6571
08 2 35 073	Unterreichenbach	Calw	2 217	7267
09 1 83 147	Unterreit	Mühlendorf a. Inn	1 444	8091
15 2 15 310	Unterrißdorf	Eisleben	433	4251
09 7 75 161	Unterroth	Neu-Ulm	856	7919
09 1 84 149	Unterschleißheim	München	24 072	8044
08 1 36 075	Unterschneidheim	Ostalbkreis	4 140	7094
16 0 36 350	Unterschönau	Schmalkalden	739	6081
09 5 71 208	Unterschwaningen	Ansbach	853	8821
07 1 43 077	Untershausen	Westerwaldkreis	426	5431
09 4 73 170	Untersiemau	Coburg	3 916	8621
08 4 25 124	Unterstadion	Alb-Donau-Kreis	577	7931
09 4 77 159	Untersteinach	Kulmbach	2 000	8659
09 7 77 175	Unterthingau, Markt	Ostallgäu	2 476	8957
08 4 25 125	Unterwachingen	Alb-Donau-Kreis	147	7932
08 4 36 077	Unterwaldhausen	Ravensburg	239	7961
16 0 28 640	Unterweid	Meiningen	536	6101
16 0 30 310	Unterweißbach	Neuhaus a. Rennweg	1 073	6435
16 0 34 450	Unterwellenborn	Saalfeld	2 249	6806
16 0 33 690	Unterwirlbach	Rudolstadt	822	6821
09 1 89 160	Unterwössen	Traunstein	2 970	8218
14 0 42 500	Unterwürschnitz	Oelsnitz	313	9921
09 7 77 176	Untrasried	Ostallgäu	1 320	8961
07 1 40 154	Unzenberg	Rhein-Hunsrück-Kreis	394	6541
13 0 18 370	Upahl	Grevesmühlen	700	2421
03 4 52 024	Upgant-Schott	Aurich	3 054	2986
01 0 54 142	Uphusum	Nordfriesland	367	2264
03 4 57 020	Uplengen	Leer	9 663	2912
13 0 15 420	Upost	Demmin	111	2031
07 2 32 128	Uppershausen	Bitburg-Prüm	82	5528
07 1 38 074	Urbach	Neuwied	1 135	5419
16 0 31 610	Urbach	Nordhausen	851	5501
16 0 29 470	Urbach	Mühlhausen	365	5701
08 1 19 076	Urbach	Rems-Murr-Kreis	7 506	7068
07 1 37 224	Urbar	Mayen-Koblenz	2 647	5417
16 0 26 130	Urleben	Langensalza	476	5821
07 1 35 084	Urmersbach	Cochem-Zell	471	5441
07 1 37 225	Urmitz	Mayen-Koblenz	3 372	5401
16 0 15 630	Urnshausen	Bad Salzungen	846	6201

4 Gemeinden in alphabetischer Ordnung mit Schlüsselnummer,
Bevölkerung und Postleitzahl am 31.12.1990

U/V

Schlüssel- nummer	Gemeinde	Kreis/Landkreis	Bevöl- kerung	Post- leitzahl-
09 7 74 116	Ursberg	Günzburg	3 555	8909
07 1 35 085	Urschmitt	Cochem-Zell	249	5591
09 3 71 154	Ursensollen	Amberg-Weizbach	3 150	8451
09 6 77 193	Urspringen	Main-Spessart	1 176	8771
14 0 51 240	Ursprung	Stollberg	591	9151
07 2 32 129	Usch	Bitburg-Prüm	71	5524
13 0 41 360	Usedom, Stadt	Wolgast	2 272	2250
13 0 26 480	Userin	Neustrelitz	636	2081
06 4 34 011	Usingen, Stadt	Hochtaunuskreis	12 121	6390
03 1 55 012	Uslar, Stadt	Northeim	16 576	3418
09 7 72 211	Ustersbach	Augsburg	1 055	8901
03 4 62 016	Utarp	Wittmund	551	2989
13 0 16 410	Utecht	Gadebusch	155	2731
15 2 28 360	Utenbach	Naumburg	148	4801
16 0 12 420	Utenbach	Apolda	638	5321
16 0 28 650	Utendorf	Meiningen	354	6101
01 0 54 143	Utersum	Nordfriesland	430	2270
15 1 18 270	Uthausen	Gräfenhainichen	184	4401
16 0 31 620	Uthleben	Nordhausen	1 170	5501
03 3 52 054	Uthlede	Cuxhaven	855	2856
15 3 20 550	Uthmöden	Haldensleben	604	3241
07 2 32 102	Utscheld	Bitburg-Prüm	472	5529
09 5 72 158	Uttenreuth	Erlangen-Höchstädt	4 704	8525
08 4 26 124	Uttenweiler	Biberach	3 136	7946
09 1 81 144	Utting a. Ammersee	Landsberg a. Lech	3 275	8919
16 0 43 920	Utzberg	Weimar	320	5301
13 0 15 430	Utzedel	Demmin	442	2031
08 3 36 090	Utzenfeld	Lörrach	593	7861
07 1 40 156	Utzenhain	Rhein-Hunsrück-Kreis	136	5449
07 2 33 077	Utzerath	Daun	201	5569

V

01 0 61 105	Vaale	Steinburg	1 109	2211
01 0 61 106	Vaaler Moor	Steinburg	193	2211
16 0 15 640	Vacha, Stadt	Bad Salzungen	4 000	6220
16 0 28 660	Vachdorf	Meiningen	891	6101
09 1 89 161	Vachendorf	Traunstein	1 559	8221
03 1 58 032	Vahlberg	Wolfenbüttel	909	3307
03 2 55 035	Vahlbruch	Holzminde	595	3453

Schlüssel- nummer	Gemeinde	Kreis/Landkreis	Bevöl- kerung	Post- leitz- zahl
03 3 57 049	Vahlde	Rotenburg (Wümme)	597	2727
15 3 20 560	Vahldorf	Haldensleben	614	3241
08 1 18 073	Vaihingen an der Enz, Stadt	Ludwigsburg	24 461	7143
15 3 36 640	Valfitz	Salzwedel	183	3561
07 1 37 226	Vallendar, Stadt	Mayen-Koblenz	9 611	5414
09 1 82 133	Valley	Miesbach	2 422	8155
13 0 21 940	Valluhn	Hagenow	205	2821
07 1 35 086	Valwig	Cochem-Zell	314	5591
13 0 39 430	Varchentin	Waren	380	2061
03 4 55 026	Varel, Stadt	Friesland	24 076	2930
03 2 51 043	Varrel	Diepholz	1 440	2839
03 3 55 038	Vastorf	Lüneburg	782	2121
09 1 75 132	Vaterstetten	Ebersberg	18 751	8011
15 2 22 340	Vatterode	Hettstedt	808	4271
03 1 57 007	Vechelde	Peine	14 585	3303
03 4 60 009	Vechta, Stadt	Vechta	23 300	2848
15 3 43 320	Veckenstedt	Wernigerode	1 468	3701
13 0 16 420	Veelböken	Gadebusch	777	2731
12 0 36 430	Vehlefanz	Oranienburg	879	1421
15 3 21 200	Vehlgast-Kümmernitz	Havelberg	345	3521
12 0 30 600	Vehlin	Kyritz	115	1901
15 3 14 410	Vehnitz	Burg	348	3271
12 0 30 610	Vehlow	Kyritz	558	1901
16 0 23 810	Veilsdorf	Hildburghausen	2 295	6116
09 5 73 130	Veitsbronn	Fürth	5 636	8501
09 6 79 202	Veitshöchheim	Würzburg	8 940	8707
07 1 34 089	Veitsrodt	Birkenfeld	651	6581
05 1 58 032	Velbert, Stadt	Mettmann	89 253	5620
09 3 73 167	Velburg, Stadt	Neumarkt i.d. OPf.	4 743	8436
09 2 74 183	Velden, Markt	Landshut	5 117	8319
09 5 74 160	Velden, Stadt	Nürnberger Land	1 714	8564
07 2 31 126	Veldenz	Bernkastel-Wittlich	887	5551
05 5 54 064	Velen	Borken	10 374	4282
13 0 35 290	Velgast	Stralsund	2 238	2305
13 0 21 950	Vellahn	Hagenow	940	2831
08 1 27 089	Vellberg, Stadt	Schwäbisch Hall	3 838	7175
06 6 33 026	Vellmar, Stadt	Kassel	17 485	3502
03 1 54 024	Velpke	Helmsedt	4 031	3185
15 3 20 570	Velsdorf	Haldensleben	159	3241

4 Gemeinden in alphabetischer Ordnung mit Schlüsselnummer,
Bevölkerung und Postleitzahl am 31.12.1990

V

Schlüssel- nummer	Gemeinde	Kreis/Landkreis	Bevöl- kerung	Post- leitz- zahl
12 0 36 440	Velten, Stadt	Oranienburg	10 450	1420
15 3 19 390	Veltheim	Halberstadt	494	3601
03 1 58 033	Veltheim (Ohe)	Wolfenbüttel	823	3305
07 3 31 065	Vendersheim	Alzey-Worms	395	6551
07 3 37 077	Venningen	Südliche Weinstraße	870	6731
13 0 34 250	Ventschow	Sternberg	1 098	2721
14 0 57 210	Venusberg	Zschopau	1 701	9361
13 0 15 440	Verchen	Demmin	453	2031
03 3 61 012	Verden (Aller), Stadt	Verden	24 589	2810
08 4 37 114	Veringenstadt, Stadt	Sigmaringen	2 220	7484
05 7 54 044	Verl	Gütersloh	19 771	4837
05 7 54 048	Versmold, Stadt	Gütersloh	18 231	4804
16 0 24 280	Vesser	Ilmenau	210	6301
09 5 72 159	Vestenbergsgreuth, Markt	Erlangen-Höchstädt	1 235	8531
12 0 18 640	Vetschau, Stadt	Calau	8 899	7544
07 1 38 075	Vettelschoß	Neuwied	2 878	5467
12 0 40 570	Vettin	Pritzwalk	134	1921
05 3 58 060	Vettweiß	Düren	7 182	5167
12 0 35 630	Vichel	Neuruppin	145	1901
09 2 76 144	Viechtach, Stadt	Regen	8 243	8374
13 0 22 640	Vielank	Ludwigslust	899	2801
14 0 58 400	Vielau	Zwickau	2 554	9528
07 1 43 078	Vielbach	Westerwaldkreis	473	5419
13 0 39 440	Vielist	Waren	394	2061
12 0 35 640	Vielitz	Neuruppin	206	1951
15 3 36 760	Vienau	Salzwedel	444	3591
03 1 53 013	Vienenburg, Stadt	Goslar	11 357	3387
03 3 57 050	Vierden	Rotenburg (Wümme)	626	2732
13 0 28 460	Viereck	Pasewalk	1 818	2101
14 0 53 280	Viereichen	Weißwasser	320	7581
09 4 71 207	Viereth-Trunstadt	Bamberg	3 082	8602
07 2 35 140	Vierherrenborn	Trier-Saarburg	215	5504
03 3 53 037	Vierhöfen	Harburg	776	2091
12 0 41 470	Vieritz	Rathenow	352	1831
09 1 74 150	Vierkirchen	Dachau	3 141	8061
16 0 42 340	Viernau	Suhl	2 325	6058
06 4 31 020	Viernheim, Stadt	Bergstraße	30 527	6806
12 0 11 640	Vierraden, Stadt	Angermünde	848	1321
05 1 66 032	Viersen, Stadt	Viersen	77 453	4060

Schlüssel- nummer	Gemeinde	Kreis/Landkreis	Bevöl- kerung	Post- leitzahl
12 0 37 920	Viesecke	Perleberg	396	2901
16 0 18 600	Vieselbach	Erfurt	2 394	5105
12 0 17 490	Viesen	Brandenburg	328	1801
13 0 20 460	Vietgest	Güstrow	623	2601
12 0 46 480	Vietmannsdorf	Templin	443	2091
12 0 34 390	Vietznitz	Nauen	299	1551
13 0 14 310	Viezen	Bützow	108	2621
09 1 81 133	Vilgertshofen	Landsberg a. Lech	1 843	8911
09 7 73 179	Villenbach	Dillingen a.d. Donau	1 100	8881
08 3 26 074	Villingen-Schwenningen, Stadt	Schwarzwald-Baar-Kreis	78 218	7730
08 3 25 060	Villingendorf	Rottweil	2 654	7211
06 5 33 015	Villmar	Limburg-Weilburg	6 526	6256
09 2 74 184	Vilsbiburg, Stadt	Landshut	10 416	8313
09 3 71 156	Vilseck, Stadt	Amberg-Sulzbach	6 195	8453
09 2 74 185	Vilsheim	Landshut	1 781	8311
09 2 75 154	Vilshofen, Stadt	Passau	15 873	8358
07 3 40 053	Vinningen	Pirmasens	1 689	6788
15 3 40 510	Vinzelberg	Stendal	272	3501
01 0 54 144	Viöl	Nordfriesland	1 183	2251
16 0 43 930	Vippachedelhausen	Weimar	665	5301
13 0 30 320	Vipperow	Röbel/ Müritz	466	2071
07 1 37 105	Virneburg	Mayen-Koblenz	427	5441
03 4 60 010	Visbek	Vechta	8 359	2849
03 3 57 051	Visselhövede, Stadt	Rotenburg (Wümme)	10 331	2722
15 3 36 650	Vissum	Salzwedel	243	3561
13 0 16 440	Vitense-Parber	Gadebusch	296	2731
15 2 33 270	Vitzenburg	Querfurt	985	4241
16 0 16 710	Vitzeroda	Eisenach	388	5901
05 7 58 036	Vlotho, Stadt	Herford	19 592	4973
15 1 18 280	Vockerode	Gräfenhainichen	2 411	4401
03 3 55 039	Vögelsen	Lüneburg	1 919	2121
06 6 35 019	Vöhl	Waldeck-Frankenberg	6 237	3546
08 3 26 068	Vöhrenbach, Stadt	Schwarzwald-Baar-Kreis	4 148	7741
08 3 25 061	Vöhringen	Rottweil	3 560	7243
09 7 75 162	Vöhringen, Stadt	Neu-Ulm	12 558	7917
16 0 23 820	Völkershausen	Hildburghausen	141	6111
16 0 15 650	Völkershausen	Bad Salzungen	1 258	6221
07 3 37 078	Völkersweiler	Südliche Weinstraße	538	6749
10 0 41 519	Völklingen, Stadt	Stadtverband Saarbrücken	43 751	6620

4 Gemeinden in alphabetischer Ordnung mit Schlüsselnummer,
Bevölkerung und Postleitzahl am 31.12.1990

V

Schlüssel- nummer	Gemeinde	Kreis/Landkreis	Bevöl- kerung	Post- leitz- zahl
15 3 30 220	Völpke	Oschersleben	2 033	3238
13 0 15 450	Völschow	Demmin	671	2031
05 1 70 044	Voerde (Niederrhein), Stadt	Wesel	36 415	4223
08 3 16 045	Vörstetten	Emmendingen	2 224	7801
12 0 25 500	Vogelsang	Gransee	114	1431
12 0 21 340	Vogelsang	Eisenhüttenstadt	558	1221
13 0 38 250	Vogelsang	Ueckermünde	528	2111
16 0 38 450	Vogelsberg	Sömmerda	789	5231
12 0 45 350	Vogelsdorf	Strausberg	1 299	1273
15 3 19 400	Vogelsdorf	Halberstadt	414	3601
08 4 36 078	Vogt	Ravensburg	4 083	7981
09 1 87 181	Vogtareuth	Rosenheim	2 432	8097
08 3 15 133	Vogtsburg im Kaiserstuhl, Stadt	Breisgau-Hochschwarzwald	5 497	7818
09 1 86 158	Vohburg a.d. Donau, Stadt	Pfaffenhofen a.d. Ilm	6 354	8075
09 3 74 162	Vohenstrauß, Stadt	Neustadt a.d. Waldnaab	7 301	8483
13 0 36 450	Voigtsdorf	Strasburg	180	2151
14 0 17 250	Voigtsdorf	Brand-Erbisdorf	793	9201
16 0 14 380	Voigtstedt	Artern	1 274	4731
15 3 40 520	Volgfelde	Stendal	190	3501
09 6 75 174	Volkach, Stadt	Kitzingen	8 845	8712
09 2 73 178	Volkenschwand	Kelheim	1 447	8301
16 0 22 570	Volkerode	Heiligenstadt	312	5631
14 0 22 490	Volkersdorf, Kurort	Dresden	479	8101
08 3 35 081	Volkertshausen	Konstanz	2 128	7701
07 1 32 110	Volkerzen	Altenkirchen (Westerwald)	68	5231
07 1 37 106	Volkesfeld	Mayen-Koblenz	458	5441
16 0 34 460	Volkmannsdorf	Saalfeld	247	6801
16 0 35 560	Volkmannsdorf	Schleiz	339	6551
06 6 35 020	Volkmarsen, Stadt	Waldeck-Frankenberg	6 659	3549
15 2 15 320	Volkstedt	Eisleben	1 117	4251
16 0 44 490	Vollenborn	Worbis	314	5601
03 3 56 010	Vollersode	Osterholz	2 858	2864
16 0 43 940	Vollersroda	Weimar	207	5301
01 0 54 145	Vollerwiek	Nordfriesland	196	2256
07 1 34 090	Vollmersbach	Birkenfeld	519	6581
16 0 37 290	Vollmershain	Schmölln	304	7421
07 3 34 031	Vollmersweiler	Germersheim	235	6729
13 0 39 450	Vollrathsruehe	Waren	575	2061
01 0 54 146	Vollstedt	Nordfriesland	119	2257

V/W

4 Gemeinden in alphabetischer Ordnung mit Schlüsselnummer,
Bevölkerung und Postleitzahl am 31.12.1990

Schlüssel- nummer	Gemeinde	Kreis/Landkreis	Bevöl- kerung	Post- leitzahl-
01 0 51 119	Volsemenhusen	Dithmarschen	394	2220
03 4 59 032	Voltlage	Osnabrück	1 645	4553
07 1 33 106	Volxheim	Bad Kreuznach	917	6551
09 3 74 163	Vorbach	Neustadt a.d. Waldnaab	966	8581
13 0 14 320	Vorbeck	Bützow	304	2621
13 0 15 460	Vorbein	Demmin	287	2031
07 3 37 079	Vorderweidenthal	Südliche Weinstraße	677	6749
03 1 51 034	Vordorf	Gifhorn	2 373	3171
09 5 74 161	Vorra	Nürnberger Land	2 000	8561
03 3 57 052	Vorwerk	Rotenburg (Wümme)	827	2733
05 5 54 068	Vreden, Stadt	Borken	19 421	4426
03 4 54 055	Vrees	Emsland	1 159	4476
W				
01 0 58 166	Waabs	Rendsburg-Eckernförde	1 227	2336
03 1 52 027	Waake	Göttingen	1 443	3401
09 1 82 134	Waakirchen	Miesbach	4 953	8176
09 7 77 177	Waal, Markt	Ostallgäu	1 812	8939
06 6 34 025	Wabern	Schwalm-Eder-Kreis	7 443	3583
14 0 37 590	Wachau	Leipzig	775	7101
14 0 22 500	Wachau b. Radeberg	Dresden	1 325	8101
16 0 23 830	Wachenbrunn	Hildburghausen	224	6111
07 3 31 066	Wachenheim	Alzey-Worms	598	6521
07 3 32 046	Wachenheim an der Weinstraße, Stadt	Bad Dürkheim	4 225	6706
09 5 72 160	Wachenroth, Markt	Erlangen-Höchstädt	1 631	8602
12 0 34 400	Wachow	Nauen	1 011	1551
16 0 44 500	Wachstedt	Worbis	623	5601
05 3 82 072	Wachtberg	Rhein-Sieg-Kreis	17 281	5307
05 1 54 060	Wachtendonk	Kleve	6 392	4175
14 0 40 490	Wachnitz	Meißen	468	8261
01 0 61 107	Wacken	Steinburg	1 454	2211
07 3 39 061	Wackernheim	Mainz-Bingen	1 958	6501
13 0 17 400	Wackerow	Greifswald	252	2201
09 1 73 145	Wackersberg	Bad Tölz-Wolfratshausen	2 863	8170
09 3 76 175	Wackersdorf	Schwandorf	4 178	8464
15 3 30 230	Wackersleben	Oschersleben	894	3231
03 3 54 024	Waddewitz	Lüchow-Dannenberg	947	3131
12 0 44 330	Wadelsdorf	Spremberg	238	7591
10 0 42 116	Wadern, Stadt	Merzig-Wadern	16 555	6648

4 Gemeinden in alphabetischer Ordnung mit Schlüsselnummer,
Bevölkerung und Postleitzahl am 31.12.1990

W

Schlüssel- nummer	Gemeinde	Kreis/Landkreis	Bevöl- kerung	Post- leitz- zahl
05 5 70 048	Wadersloh	Warendorf	12 121	4724
10 0 44 120	Wadgassen	Saarlouis	18 553	6633
06 4 35 029	Wächtersbach, Stadt	Main-Kinzig-Kreis	10 739	6480
08 1 17 053	Wäschenbeuren	Göppingen	3 199	7328
09 3 72 168	Waffenbrunn	Cham	1 827	8491
16 0 23 840	Waffenrod	Hildburghausen	584	6121
03 2 51 044	Wagenfeld	Diepholz	7 253	2841
07 1 35 087	Wagenhausen	Cochem-Zell	81	5595
03 1 51 035	Wagenhoff	Gifhorn	837	3171
12 0 34 410	Wagenitz	Nauen	340	1551
01 0 59 095	Wagersrott	Schleswig-Flensburg	272	2347
08 2 15 106	Waghäusel, Stadt	Karlsruhe	17 848	6833
09 1 89 162	Waging a. See, Markt	Traunstein	5 707	8221
13 0 24 240	Wagun	Malchin	411	2041
07 1 40 158	Wahlbach	Rhein-Hunsrück-Kreis	167	6542
07 1 40 159	Wahlenau	Rhein-Hunsrück-Kreis	155	6547
16 0 36 360	Wahles	Schmalkalden	360	6081
16 0 22 580	Wahlhausen	Heiligenstadt	211	5631
07 3 31 067	Wahlheim	Alzey-Worms	466	6509
15 3 14 420	Wahlitz	Burg	417	3101
07 1 43 301	Wahlrod	Westerwaldkreis	737	5231
06 6 33 027	Wahlsburg	Kassel	2 615	3417
12 0 33 440	Wahlsdorf	Luckenwalde	351	1701
01 0 60 092	Wahlstedt, Stadt	Segeberg	9 486	2362
01 0 57 084	Wahlstorf	Pflön	458	2308
13 0 23 300	Wahlstorf	Lübz	186	2861
16 0 28 670	Wahns	Meiningen	445	6101
07 3 36 101	Wahnwegen	Kusel	771	6799
15 3 31 760	Wahrenberg	Osterburg	427	3551
12 0 13 490	Wahrenbrück, Stadt	Bad Liebenwerda	925	7901
03 1 51 036	Wahrenholz	Gifhorn	2 337	3126
08 1 19 079	Waiblingen, Stadt	Rems-Murr-Kreis	48 387	7050
08 2 26 091	Waibstadt, Stadt	Rhein-Neckar-Kreis	5 268	6923
09 3 74 164	Waidhaus, Markt	Neustadt a.d. Waldnaab	2 426	8481
09 1 85 166	Waidhofen	Neuburg-Schrobenhausen	1 760	8899
07 1 43 302	Waigandshain	Westerwaldkreis	199	5439
09 6 78 190	Waigolshausen	Schweinfurt	2 675	8722
08 4 26 125	Wain	Biberach	1 394	7959
12 0 13 500	Wainsdorf	Bad Liebenwerda	505	7901

Schlüssel- nummer	Gemeinde	Kreis/Landkreis	Bevöl- kerung	Post- leitzahl-
09 4 72 197	Walschenfeld, Stadt	Bayreuth	3 070	8551
01 0 60 093	Wakendorf I	Segeberg	351	2061
01 0 60 094	Wakendorf II	Segeberg	1 046	2359
15 2 22 350	Walbeck	Hettstedt	787	4271
15 3 20 580	Walbeck	Haldensleben	828	3241
12 0 35 650	Walchow	Neuruppin	192	1951
03 4 54 056	Walchum	Emsland	1 104	2999
09 3 72 169	Wald	Cham	2 450	8411
09 7 77 179	Wald	Ostallgäu	949	8952
08 4 37 118	Wald	Sigmaringen	2 572	7794
06 4 31 021	Wald-Michelbach	Bergstraße	11 061	6948
14 0 31 500	Walda-Kleinthiemig	Großenhain	609	8281
08 2 37 074	Waldachtal	Freudenstadt	5 376	7244
07 3 39 062	Waldalgesheim	Mainz-Bingen	2 902	6539
09 6 71 156	Waldaschaff	Aschaffenburg	3 801	8752
16 0 23 850	Waldau	Hildburghausen	953	6111
15 2 46 320	Waldau	Zeitz	571	4903
07 1 33 107	Waldböckelheim	Bad Kreuznach	2 304	6558
07 1 38 076	Waldbreitbach	Neuwied	2 047	5454
05 3 74 044	Waldbröl, Stadt	Oberbergischer Kreis	16 244	5220
08 2 15 110	Waldbronn	Karlsruhe	12 486	7517
08 2 25 118	Waldbrunn	Neckar-Odenwald-Kreis	4 606	6935
09 6 79 204	Waldbrunn	Würzburg	2 185	8702
06 5 33 016	Waldbrunn (Westerwald)	Limburg-Weilburg	5 540	6251
09 6 79 205	Waldbüttelbrunn	Würzburg	4 226	8702
08 4 36 079	Waldburg	Ravensburg	2 338	7981
14 0 38 480	Walddorf	Löbau	1 040	8719
08 4 15 087	Walddorfhäslach	Reutlingen	4 014	7401
12 0 32 540	Walddrehna	Luckau	1 312	7961
16 0 41 450	Waldeck	Stadtroda	268	6541
06 6 35 021	Waldeck, Stadt	Waldeck-Frankenberg	7 382	3544
06 4 39 016	Waldems	Rheingau-Taunus-Kreis	5 294	6273
08 1 15 048	Waldenbuch, Stadt	Böblingen	7 787	7035
08 1 26 085	Waldenburg, Stadt	Hohenlohekreis	2 900	7112
14 0 28 200	Waldenburg, Stadt	Glauchau	4 170	9613
09 3 72 170	Walderbach	Cham	1 821	8411
09 3 77 157	Waldershof, Stadt	Tirschenreuth	4 310	8598
07 1 37 227	Waldesch	Mayen-Koblenz	2 111	5401
05 3 70 032	Waldfeucht	Heinsberg	7 954	5137

4 Gemeinden in alphabetischer Ordnung mit Schlüsselnummer,
Bevölkerung und Postleitzahl am 31.12.1990

W

Schlüssel- nummer	Gemeinde	Kreis/Landkreis	Bevöl- kerung	Post- leitzahl
16 0 15 660	Waldfisch	Bad Salzungen	236	6201
07 3 40 054	Waldfischbach-Burgalben	Pirmasens	5 222	6757
07 3 33 079	Waldgrehweiler	Donnersbergkreis	251	6761
07 3 37 080	Waldhambach	Südliche Weinstraße	366	6749
14 0 21 560	Waldheim, Stadt	Döbeln	9 609	7305
07 2 32 130	Waldhof-Falkenstein	Bitburg-Prüm	33	5529
06 6 36 012	Waldkappel, Stadt	Werra-Meißner-Kreis	5 085	3445
08 3 16 056	Waldkirch, Stadt	Emmendingen	19 482	7808
14 0 46 300	Waldkirchen	Reichenbach	842	9801
09 2 72 151	Waldkirchen, Stadt	Freyung-Grafenau	9 740	8392
14 0 57 220	Waldkirchen/ Erzgeb.	Zschopau	1 191	9367
09 1 83 148	Waldkraiburg, Stadt	Mühldorf a. Inn	24 709	8264
07 1 33 108	Waldlaubersheim	Bad Kreuznach	787	6531
07 3 35 048	Waldleiningen	Kaiserslautern	465	6751
07 3 36 102	Waldmohr	Kusel	5 248	6797
07 1 43 303	Waldmühlen	Westerwaldkreis	247	5439
09 3 72 171	Waldmünchen, Stadt	Cham	7 651	8494
07 1 31 081	Waldorf	Ahrweiler	798	5481
12 0 31 540	Waldow/ Brand	Lübben	385	7551
07 2 35 141	Waldrach	Trier-Saarburg	2 072	5501
07 3 37 081	Walldrohrbach	Südliche Weinstraße	353	6749
09 3 77 158	Waldsassen, Stadt	Tirschenreuth	7 912	8595
07 3 38 026	Waldsee	Ludwigshafen	4 528	6701
08 3 37 126	Waldshut-Tiengen, Stadt	Waldshut	21 913	7890
12 0 45 360	Waldsiefersdorf	Strausberg	1 058	1277
06 5 32 022	Waldsolms	Lahn-Dill-Kreis	4 327	6331
16 0 26 410	Waldstedt	Langensalza	98	5821
08 1 36 079	Waldstetten	Ostalbkreis	6 827	7076
09 7 74 191	Waldstetten, Markt	Günzburg	1 065	8871
09 3 74 165	Waldthurn, Markt	Neustadt a.d. Waldnaab	2 189	8481
07 2 35 142	Waldweiler	Trier-Saarburg	880	5509
07 1 35 088	Walhausen	Cochem-Zell	116	5588
08 1 18 074	Walheim	Ludwigsburg	2 696	7121
13 0 37 340	Walkendorf	Teterow	623	2051
03 1 56 012	Walkenried	Osterode am Harz	2 493	3425
09 7 72 214	Walkertshofen	Augsburg	918	8931
01 0 53 127	Walksfelde	Herzogtum Lauenburg	130	2412
12 0 35 660	Wall	Neuruppin	143	1951
16 0 28 680	Wallbach	Meiningen	372	6101

Schlüssel- nummer	Gemeinde	Kreis/Landkreis	Bevöl- kerung	Post- leitzahl-
16 0 28 690	Walldorf	Meiningen	2 361	6103
08 2 26 095	Walldorf, Stadt	Rhein-Neckar-Kreis	13 774	6909
08 2 25 109	Walldürn, Stadt	Neckar-Odenwald-Kreis	10 963	6968
01 0 51 120	Wallen	Dithmarschen	28	2241
07 2 33 079	Wallenborn	Daun	495	5531
07 2 32 131	Wallendorf	Bitburg-Prüm	391	5529
15 2 27 380	Wallendorf/ Luppe	Merseburg	831	4201
09 4 76 184	Wallenfels, Stadt	Kronach	3 500	8649
03 4 59 033	Wallenhorst	Osnabrück	21 604	4512
10 0 44 121	Wallerfangen	Saarlouis	10 137	6634
09 2 71 152	Wallerfing	Deggendorf	1 224	8351
09 2 79 137	Wallersdorf, Markt	Dingolfing-Landau	5 734	8357
07 2 32 318	Wallersheim	Bitburg-Prüm	708	5541
09 7 79 224	Wallerstein, Markt	Donau-Ries	3 075	8862
07 3 31 068	Wallertheim	Alzey-Worms	1 100	6551
09 1 80 136	Wallgau	Garmisch-Partenkirchen	1 304	8109
07 3 40 225	Wallhalben	Pirmasens	874	6791
08 1 27 091	Wallhausen	Schwäbisch Hall	2 333	7181
07 1 33 109	Wallhausen	Bad Kreuznach	1 593	6551
15 2 37 530	Wallhausen	Sangerhausen	2 198	4701
12 0 35 670	Wallitz	Neuruppin	188	1951
07 1 32 111	Wallmenroth	Altenkirchen (Westerwald)	1 174	5241
07 1 43 304	Wallmerod	Westerwaldkreis	1 007	5431
03 1 53 014	Wallmoden	Goslar	1 129	3372
12 0 39 500	Wallmow	Prenzlau	320	2131
14 0 22 510	Wallroda	Dresden	523	8101
01 0 59 173	Wallsbüll	Schleswig-Flensburg	766	2391
07 2 31 127	Wallscheid	Bernkastel-Wittlich	332	5562
15 3 36 670	Wallstawe	Salzwedel	508	3561
06 4 39 017	Walluf	Rheingau-Taunus-Kreis	5 590	6229
15 2 35 530	Wallwitz	Saalkreis	1 129	4101
15 3 14 430	Wallwitz	Burg	230	3271
13 0 30 330	Walow	Röbel/ Müritz	372	2071
16 0 17 450	Walpernhain	Eisenberg	229	6521
09 1 77 142	Walpertskirchen	Erding	1 529	8059
16 0 18 620	Walschleben	Erfurt	1 977	5101
07 2 33 080	Walsdorf	Daun	739	5539
09 4 71 208	Walsdorf	Bamberg	1 758	8602
07 3 40 226	Walshausen	Pirmasens	283	6661

4 Gemeinden in alphabetischer Ordnung mit Schlüsselnummer,
Bevölkerung und Postleitzahl am 31.12.1990

W

Schlüssel- nummer	Gemeinde	Kreis/Landkreis	Bevöl- kerung	Post- leit- zahl
07 3 37 082	Walsheim	Südliche Weinstraße	530	6741
15 3 31 770	Walsleben	Osterburg	521	3541
12 0 35 680	Walsleben	Neuruppin	908	1951
03 3 58 022	Walsrode, Stadt	Soitau-Fallingb.ostel	22 750	3030
09 7 74 192	Waltenhausen	Günzburg	629	8909
09 7 80 143	Waltenhofen	Oberallgäu	8 380	8963
15 1 47 370	Walternienburg	Zerbst	615	3401
07 1 32 112	Walterschen	Altenkirchen (Westerwald)	118	5232
16 0 41 460	Waltersdorf	Stadtroda	139	6541
16 0 38 460	Waltersdorf	Sömmerda	152	5231
14 0 56 230	Waltersdorf	Zittau	1 692	8813
12 0 28 460	Waltersdorf	Jüterbog	136	1701
12 0 29 510	Waltersdorf	Königs Wusterhausen	820	1601
12 0 32 550	Waltersdorf	Luckau	414	7961
16 0 21 350	Waltersdorf b. Berga/ Elster	Greiz	501	6601
14 0 44 720	Waltersdorf b. Liebstadt	Pirna	161	8301
16 0 20 580	Waltershausen, Stadt	Gotha	12 946	5812
16 0 18 630	Waltersleben	Erfurt	329	5101
14 0 11 300	Walthersdorf	Annaberg	803	9301
09 1 76 165	Walting	Eichstätt	2 037	8079
05 5 62 036	Waltrop, Stadt	Recklinghausen	29 354	4355
08 2 15 089	Walzbachtal	Karlsruhe	7 526	7519
16 0 20 590	Wandersleben	Gotha	1 739	5801
01 0 59 174	Wanderup	Schleswig-Flensburg	1 855	2391
12 0 16 350	Wandlitz	Bernau	2 952	1292
06 6 36 013	Wanfried, Stadt	Werra-Meißner-Kreis	4 945	3442
09 1 78 155	Wang	Freising	1 495	8052
01 0 53 128	Wangelau	Herzogtum Lauenburg	224	2059
03 2 55 036	Wangelstedt	Holzminde	713	3457
01 0 55 043	Wangels	Ostholstein	2 164	2440
15 2 29 270	Wangen	Nebra	639	4801
08 1 17 055	Wangen	Göppingen	3 294	7321
08 4 36 081	Wangen im Allgäu, Stadt	Ravensburg	24 589	7988
16 0 20 600	Wangenheim	Gotha	730	5801
03 4 55 020	Wangerland	Friesland	9 713	2949
03 4 55 021	Wangerooe, Nordseebad	Friesland	1 089	2946
01 0 57 085	Wankendorf	Plön	2 329	2355
03 3 52 055	Wanna	Cuxhaven	2 265	2179
15 3 16 280	Wannefeld	Gardelegen	363	3571

4 Gemeinden in alphabetischer Ordnung mit Schlüsselnummer,
Bevölkerung und Postleitzahl am 31.12.1990

W

Schlüssel- nummer	Gemeinde	Kreis/Landkreis	Bevöl- kerung	Post- leitz- zahl
08 4 15 080	Wannweil	Reutlingen	4 874	7415
12 0 34 420	Wansdorf	Nauen	515	1551
15 2 15 330	Wansleben am See	Eisleben	1 975	4259
15 3 31 780	Wanzer	Osterburg	114	3551
15 3 41 300	Wanzleben, Stadt	Wanzleben	6 104	3120
01 0 58 167	Wapelfeld	Rendsburg-Eckernförde	219	2354
03 1 54 025	Warberg	Helmstedt	945	3331
05 7 62 036	Warburg, Stadt	Höxter	22 562	3530
12 0 17 500	Warchau	Brandenburg	253	1801
03 4 58 013	Wardenburg	Oldenburg (Oldenburg)	13 921	2906
01 0 58 168	Warder	Rendsburg-Eckernförde	403	2351
13 0 20 470	Wardow	Güstrow	1 003	2601
13 0 39 460	Waren/ Müritz, Stadt	Waren	24 102	2060
05 5 70 052	Warendorf, Stadt	Warendorf	35 092	4410
13 0 34 260	Warin, Stadt	Sternberg	3 691	2723
13 0 25 410	Warlin	Neubrandenburg	314	2001
13 0 21 980	Warlitz	Hagenow	431	2821
13 0 22 650	Warlow	Ludwigslust	500	2801
09 4 72 198	Warmensteinach	Bayreuth	2 738	8581
03 2 56 034	Warmßen	Nienburg (Weser)	3 469	3079
07 1 33 110	Warmstoth	Bad Kreuznach	427	6534
01 0 57 086	Warnau	Pflön	312	2309
15 3 21 210	Warnau	Havelberg	524	3521
09 1 82 136	Wargau	Miesbach	2 989	8151
12 0 39 510	Warnitz	Prenzlau	752	2131
13 0 37 350	Warnkenhagen	Teterow	424	2051
13 0 18 380	Warnow	Grevesmühlen	633	2421
13 0 14 330	Warnow	Bützow	874	2621
15 3 32 220	Warnstedt	Quedlinburg	675	4301
03 2 56 035	Warpe	Nienburg (Weser)	769	2811
13 0 15 480	Warrenzin	Demmin	246	2031
01 0 61 108	Warringholz	Steinburg	250	2216
12 0 34 430	Warsow	Nauen	217	1551
13 0 33 630	Warsow	Schwerin	516	2711
05 9 74 044	Warstein, Stadt	Soest	28 363	4788
06 5 35 019	Wartenberg	Vogelsbergkreis	3 726	6423
09 1 77 143	Wartenberg, Markt	Erding	3 450	8059
07 3 33 080	Wartenberg-Rohrbach	Donnersbergkreis	395	6751
15 1 44 370	Wartenburg	Wittenberg	973	4601

4 Gemeinden in alphabetischer Ordnung mit Schlüsselnummer,
Bevölkerung und Postleitzahl am 31.12.1990

W

Schlüssel- nummer	Gemeinde	Kreis/Landkreis	Bevöl- kerung	Post- leitz- zahl
16 0 16 730	Wartha	Eisenach	236	5901
14 0 34 430	Wartha	Hoyerswerda	431	7701
08 4 26 128	Warthausen	Biberach	4 130	7951
12 0 46 490	Warthe	Templin	337	2091
12 0 11 650	Wartin	Angermünde	531	1321
09 6 72 161	Wartmannsroth	Bad Kissingen	2 446	8781
01 0 51 121	Warwerort	Dithmarschen	207	2242
16 0 20 610	Warza	Gotha	653	5801
01 0 58 169	Wasbek	Rendsburg-Eckernförde	1 775	2351
03 1 51 037	Wasbüttel	Gifhorn	1 381	3171
14 0 49 160	Waschleithe	Schwarzenberg	532	9431
13 0 21 990	Waschow	Hagenow	272	2821
13 0 37 360	Wasdow	Teterow	509	2041
07 1 41 133	Wasenbach	Rhein-Lahn-Kreis	303	5409
07 1 31 209	Wassenach	Ahrweiler	1 022	5471
05 3 70 036	Wassenberg, Stadt	Heinsberg	12 478	5143
15 3 25 430	Wassensdorf	Klötze	399	3571
09 7 76 128	Wasserburg (Bodensee)	Lindau (Bodensee)	2 890	8992
09 1 87 182	Wasserburg a. Inn, Stadt	Rosenheim	9 921	8090
15 3 43 330	Wasserleben	Wernigerode	1 793	3707
07 2 35 143	Wasserliesch	Trier-Saarburg	1 840	5505
09 6 78 192	Wasserlosen	Schweinfurt	3 260	8722
12 0 41 480	Wassersuppe	Rathenow	114	1831
16 0 39 480	Wasserthaleben	Sondershausen	589	5401
09 5 71 214	Wassertrüdingen, Stadt	Ansbach	5 823	8822
12 0 29 520	Waßmannsdorf	Königs Wusterhausen	560	1601
16 0 28 700	Wasungen, Stadt	Meiningen	4 107	6104
03 3 51 021	Wathlingen	Celle	5 237	3101
01 0 58 170	Wattenbek	Rendsburg-Eckernförde	2 318	2352
09 4 71 209	Wattendorf	Bamberg	719	8601
07 3 32 047	Wattenheim	Bad Dürkheim	1 562	6719
13 0 20 480	Wattmannshagen	Güstrow	986	2601
07 2 32 320	Watzerath	Bitburg-Prüm	341	5540
13 0 26 500	Watzkendorf	Neustrelitz	238	2081
07 2 32 321	Wawern	Bitburg-Prüm	303	5543
07 2 35 144	Wawern	Trier-Saarburg	577	5511
07 2 32 322	Waxweiler	Bitburg-Prüm	1 208	5523
15 2 23 170	Webau	Hohenmölsen	1 294	4851
16 0 26 420	Weberstedt	Langensalza	622	5821

Schlüssel- nummer	Gemeinde	Kreis/Landkreis	Bevöl- kerung	Post- leitzahl
09 7 79 226	Wechingen	Donau-Ries	1 289	8861
16 0 20 620	Wechmar	Gotha	1 707	5801
14 0 48 540	Wechselburg	Rochlitz	1 191	9295
16 0 45 370	Weckersdorf	Zeulenroda	245	6571
01 0 60 095	Weddelbrook	Segeberg	795	2357
15 3 25 440	Weddendorf	Klötze	466	3571
15 3 32 230	Weddersleben	Quedlinburg	1 011	4301
15 2 11 220	Wedderstedt	Aschersleben	506	4321
01 0 51 122	Weddingstedt	Dithmarschen	1 955	2241
01 0 56 050	Wedel (Holstein), Stadt	Pinneberg	30 752	2000
03 2 53 018	Wedemark	Hannover	24 758	3002
13 0 16 450	Wedendorf	Gadebusch	291	2731
15 1 12 290	Wedlitz	Bernburg	485	4351
15 3 20 590	Wedringen	Haldensleben	601	3241
01 0 60 096	Weede	Segeberg	856	2360
03 4 57 021	Weener, Stadt	Leer	14 320	2952
03 2 54 040	Weenzen	Hildesheim	480	3221
01 0 59 176	Wees	Schleswig-Flensburg	1 438	2391
01 0 59 177	Weesby	Schleswig-Flensburg	485	2267
14 0 44 730	Weesenstein	Pirna	265	8301
12 0 16 360	Weesow	Bernau	237	1281
05 1 54 064	Weeze	Kleve	8 570	4179
15 3 41 310	Wefensleben	Wanzleben	3 181	3225
15 3 20 600	Weferlingen	Haldensleben	2 193	3243
05 3 70 040	Wegberg, Stadt	Heinsberg	25 445	5144
15 3 19 410	Wegeleben, Stadt	Halberstadt	3 382	3607
12 0 45 370	Wegendorf	Strausberg	301	1261
15 3 20 610	Wegenstedt	Haldensleben	415	3241
09 2 75 156	Wegscheid, Markt	Passau	5 554	8396
08 3 27 051	Wehingen	Tuttlingen	3 274	7209
16 0 44 520	Wehnde	Worbis	380	5601
07 1 31 210	Wehr	Ahrweiler	1 160	5479
08 3 37 116	Wehr, Stadt	Waldshut	12 530	7867
03 2 51 045	Wehrbleck	Diepholz	784	2839
06 6 36 014	Wehretal	Werra-Meißner-Kreis	5 436	3444
12 0 27 570	Wehrhain	Herzberg	285	7901
06 4 34 012	Wehrheim	Hochtaunuskreis	8 075	6393
09 7 72 215	Wehringen	Augsburg	2 251	8901
14 0 14 820	Wehrsdorf	Bautzen	1 883	8608

4 Gemeinden in alphabetischer Ordnung mit Schlüsselnummer,
Bevölkerung und Postleitzahl am 31.12.1990

W

Schlüssel- nummer	Gemeinde	Kreis/Landkreis	Bevöl- kerung	Post- leitz- zahl
07 1 31 211	Weibern	Ahrweiler	1 437	5441
09 6 71 157	Weibersbrunn	Aschaffenburg	2 030	8751
12 0 14 790	Weichensdorf	Beeskow	299	1231
09 1 85 168	Weichering	Neuburg-Schrobenhausen	1 949	8859
09 1 74 151	Weichs	Dachau	2 533	8061
15 2 46 330	Weickelsdorf	Zeitz	514	4901
16 0 19 610	Weida, Stadt	Gera	9 689	6518
16 0 43 950	Weiden	Weimar	86	5301
07 1 34 091	Weiden	Birkenfeld	121	6581
09 3 63 000	Weiden i.d. OPf., Stadt	Kreisfreie Stadt	42 234	8480
07 1 41 134	Weidenbach	Rhein-Lahn-Kreis	95	5428
07 2 33 081	Weidenbach	Daun	339	5531
09 5 71 216	Weidenbach, Markt	Ansbach	1 935	8825
09 4 72 199	Weidenberg, Markt	Bayreuth	5 920	8588
07 1 43 305	Weidenhahn	Westerwaldkreis	555	5419
14 0 52 430	Weidenhain	Torgau	531	7291
14 0 28 220	Weidensdorf	Glauchau	364	9611
08 4 25 130	Weidenstetten	Alb-Donau-Kreis	1 061	7901
07 3 32 048	Weidenthal	Bad Dürkheim	2 166	6739
09 4 73 174	Weidhausen b. Coburg	Coburg	3 130	8621
09 3 72 174	Weiding	Cham	2 253	8491
09 3 76 176	Weiding	Schwandorf	657	8471
07 2 32 132	Weidingen	Bitburg-Prüm	178	5521
14 0 15 350	Weifa	Bischofswerda	705	8501
09 3 71 157	Weigendorf	Amberg-Weizbach	1 209	8561
09 5 75 179	Weigenheim	Neustadt a.d. Aisch-Bad Windsheim	944	8704
14 0 41 430	Weigersdorf	Niesky	1 062	8921
14 0 17 260	Weigmannsdorf-Müdisdorf	Brand-Erbisdorf	947	9201
14 0 38 490	Weigsdorf-Köblitz	Löbau	2 098	8701
09 5 71 217	Weihenzell	Ansbach	2 267	8802
09 3 74 166	Weierhammer	Neustadt a.d. Waldnaab	3 962	8481
09 2 74 187	Weihmichl	Landshut	1 985	8301
08 1 28 126	Weikersheim, Stadt	Main-Tauber-Kreis	6 929	6992
09 1 81 145	Weil	Landsberg a. Lech	2 831	8911
08 3 36 091	Weil am Rhein, Stadt	Lörrach	27 082	7858
08 1 15 050	Weil der Stadt, Stadt	Böblingen	17 266	7252
08 1 15 051	Weil im Schönbuch	Böblingen	8 773	7039
16 0 15 680	Weilar	Bad Salzungen	1 045	6201
09 6 76 165	Weilbach, Markt	Miltenberg	2 218	8761

4 Gemeinden in alphabetischer Ordnung mit Schlüsselnummer,
Bevölkerung und Postleitzahl am 31.12.1990

Schlüssel- nummer	Gemeinde	Kreis/Landkreis	Bevöl- kerung	Post- leitzahl-
06 5 33 017	Weilburg, Stadt	Limburg-Weilburg	13 079	6290
08 4 17 071	Weilen unter den Rinnen	Zollernalbkreis	500	7461
07 1 35 089	Weiler	Cochem-Zell	290	5591
07 1 37 110	Weiler	Mayen-Koblenz	507	5441
07 3 39 063	Weiler bei Bingen	Mainz-Bingen	2 499	6531
07 1 33 111	Weiler bei Monzingen	Bad Kreuznach	445	6574
09 7 76 129	Weiler-Simmerberg, Markt	Lindau (Bodensee)	5 465	8999
07 3 35 049	Weilerbach	Kaiserslautern	3 372	6751
09 4 74 171	Weillersbach	Forchheim	1 865	8551
05 3 66 040	Weilerswist	Euskirchen	14 279	5354
08 3 37 118	Weilheim	Waldshut	2 642	7891
08 1 16 070	Weilheim an der Teck, Stadt	Esslingen	8 948	7315
09 1 90 157	Weilheim 1. OB, Stadt	Weilheim-Schongau	18 294	8120
06 5 33 018	Weilmünster, Marktflecken	Limburg-Weilburg	8 904	6292
06 4 34 013	Weilrod	Hochtaunuskreis	6 047	6395
09 5 71 218	Weilttingen, Markt	Ansbach	1 274	8821
06 5 34 020	Weimar	Marburg-Biedenkopf	6 402	3556
16 0 05 000	Weimar, Stadt	Stadtkreis	60 326	5300
07 1 41 135	Weinähr	Rhein-Lahn-Kreis	437	5409
06 5 33 019	Weinbach	Limburg-Weilburg	4 476	6294
14 0 40 510	Weinböhla	Meißen	7 754	8256
16 0 20 630	Weingarten	Gotha	195	5801
08 2 15 090	Weingarten (Baden)	Karlsruhe	8 404	7504
07 3 34 032	Weingarten (Pfalz)	Germersheim	1 334	6721
08 4 36 082	Weingarten, Stadt	Ravensburg	22 987	7987
08 2 26 096	Weinheim, Stadt	Rhein-Neckar-Kreis	42 241	6940
07 3 39 064	Weinolsheim	Mainz-Bingen	519	6501
08 1 25 102	Weinsberg, Stadt	Heilbronn	10 162	7102
07 1 33 112	Weinsheim	Bad Kreuznach	1 659	6551
07 2 32 226	Weinsheim	Bitburg-Prüm	930	5540
08 1 19 091	Weinstadt, Stadt	Rems-Murr-Kreis	23 999	7056
16 0 32 530	Weira	Pößneck	454	6711
16 0 27 390	Weisbach	Lobenstein	211	6851
14 0 45 550	Weischlitz	Plauen	2 459	9907
15 2 29 280	Weischütz	Nebra	155	4807
16 0 34 470	Weischwitz	Saalfeld	141	6801
07 1 41 136	Weisel	Rhein-Lahn-Kreis	977	5421
12 0 37 930	Weisen	Perleberg	1 121	2901
08 2 16 059	Weisenbach	Rastatt	2 578	7566

4 Gemeinden in alphabetischer Ordnung mit Schlüsselnummer,
Bevölkerung und Postleitzahl am 31.12.1990

W

Schlüssel- nummer	Gemeinde	Kreis/Landkreis	Bevöl- kerung	Post- leitzahl
09 5 72 164	Weisendorf, Markt	Erlangen-Höchstadt	4 472	8521
07 3 32 049	Weisenheim am Berg	Bad Dürkheim	1 749	6719
07 3 32 050	Weisenheim am Sand	Bad Dürkheim	4 160	6714
10 0 42 117	Weiskirchen	Merzig-Wadern	6 280	6649
09 4 78 176	Weismain, Stadt	Lichtenfels	4 706	8628
08 1 15 052	Weissach	Böblingen	6 528	7251
08 1 19 083	Weissach im Tal	Rems-Murr-Kreis	6 471	7153
12 0 32 570	Weißack	Luckau	209	7961
15 1 26 460	Weißandt-Gölzau	Köthen	1 733	4371
14 0 57 230	Weißbach	Zschopau	1 622	9369
14 0 58 410	Weißbach	Zwickau	1 304	9535
08 1 26 086	Weißbach	Hohenlohekreis	1 757	7119
16 0 41 470	Weißbach	Stadtroda	157	6541
16 0 37 300	Weißbach	Schmölln	688	7421
14 0 35 690	Weißbach b. Königsbrück	Kamenz	289	8291
09 4 75 184	Weißdorf	Hof	1 287	8661
16 0 33 700	Weißer	Rudolstadt	376	6821
14 0 14 830	Weißenberg, Stadt	Bautzen	1 064	8601
16 0 17 460	Weißenborn	Eisenberg	1 051	6531
15 2 46 340	Weißenborn	Zeitz	393	4901
06 6 36 015	Weißenborn	Werra-Meißner-Kreis	1 236	3441
16 0 44 530	Weißenborn-Lüderode	Worbis	1 539	5601
14 0 25 310	Weißenborn/ Erzgeb.	Freiberg	1 834	9217
09 4 76 185	Weißenbrunn	Kronach	3 144	8641
09 5 77 177	Weißenburg i. Bay., Stadt	Weißenburg-Gunzenhausen	17 933	8832
16 0 45 380	Weißendorf	Zeulenroda	390	6571
15 2 42 240	Weißenfels, Stadt	Weißenfels	36 865	4850
09 7 75 164	Weißenhorn, Stadt	Neu-Ulm	11 565	7912
09 4 74 173	Weißenohe	Forchheim	923	8551
14 0 46 310	Weißensand	Reichenbach	259	9801
09 7 76 130	Weißensberg	Lindau (Bodensee)	2 138	8995
15 2 33 280	Weißenschirmbach	Querfurt	587	4241
16 0 38 470	Weißensee, Stadt	Sömmerda	3 355	5237
09 4 79 166	Weißenstein, Stadt	Wunsiedel i. Fichtelgebirge	3 930	8687
07 1 37 228	Weißenthurm, Stadt	Mayen-Koblenz	6 957	5452
15 3 40 770	Weißewarte	Stendal	409	3511
14 0 47 490	Weißig	Riesa	235	8401
14 0 22 520	Weißig	Dresden	1 745	8108
14 0 35 710	Weißig	Kamenz	287	8291

Schlüssel- nummer	Gemeinde	Kreis/Landkreis	Bevöl- kerung	Post- leitzahl
16 0 19 620	Weißig	Gera	211	6501
14 0 31 510	Weißig a. Raschütz	Großenhain	403	8281
14 0 53 290	Weißkeisel	Weißwasser	1 101	7581
14 0 34 440	Weißkollm	Hoyerswerda	935	7701
14 0 53 300	Weißwasser, Stadt	Weißwasser	35 430	7580
14 0 40 520	Weistropp	Meißen	768	8251
08 3 16 049	Weisweil	Emmendingen	1 643	7831
07 1 32 113	Weitefeld	Altenkirchen (Westerwald)	2 124	5241
13 0 20 490	Weitendorf	Güstrow	892	2601
13 0 34 270	Weitendorf b. Brüel	Sternberg	466	2721
13 0 35 300	Weitenhagen	Stralsund	309	2301
13 0 17 410	Weitenhagen	Greifswald	651	2201
07 1 34 092	Weitersbach	Birkenfeld	94	6581
07 1 33 113	Weitersborn	Bad Kreuznach	271	6577
07 1 37 229	Weitersburg	Mayen-Koblenz	2 068	5411
16 0 23 870	Weitersroda	Hildburghausen	371	6111
06 4 32 023	Weiterstadt	Darmstadt-Dieburg	21 795	6108
07 3 33 081	Weitersweiler	Donnersbergkreis	362	6761
16 0 27 400	Weitersberga	Lobenstein	206	6861
09 7 80 144	Weitnau, Markt	Oberallgäu	4 508	8961
09 4 73 175	Weitramsdorf	Coburg	4 565	8636
14 0 22 530	Weitxdorf	Dresden	4 441	8104
15 2 22 360	Weibtsleben	Hettstedt	863	4271
07 2 33 244	Welcherath	Daun	120	5489
07 3 36 103	Welchweiler	Kusel	223	6799
09 7 72 216	Welden, Markt	Augsburg	3 074	8901
15 2 22 370	Welfesholz	Hettstedt	227	4271
07 3 39 065	Welgesheim	Mainz-Bingen	433	6555
07 1 43 306	Welkenbach	Westerwaldkreis	149	5239
14 0 23 380	Wellaune	Eilenburg	235	7281
03 3 53 038	Welle	Harburg	1 022	2111
15 3 45 250	Wellen	Wolmirstedt	663	3101
07 2 35 146	Wellen	Trier-Saarburg	689	5518
08 3 25 064	Wellendingen	Rottweil	2 468	7217
14 0 43 520	Wellerswalde	Oschatz	563	7261
09 1 76 166	Wellheim, Markt	Eichstätt	2 651	8839
07 1 37 502	Wellington	Mayen-Koblenz	1 359	5441
12 0 21 360	Wellnitz	Eisenhüttenstadt	936	1221
16 0 21 360	Wellsdorf	Greiz	285	6601

4 Gemeinden in alphabetischer Ordnung mit Schlüsselnummer,
Bevölkerung und Postleitzahl am 31.12.1990

W

Schlüssel- nummer	Gemeinde	Kreis/Landkreis	Bevöl- kerung	Post- leitz- zahl
01 0 51 125	Weimbüttel	Dithmarschen	357	2241
07 2 35 501	Welschbillig	Trier-Saarburg	2 345	5501
07 1 37 113	Welschenbach	Mayen-Koblenz	53	5441
07 1 43 079	Welschneudorf	Westerwaldkreis	910	5431
12 0 28 470	Welsickendorf	Jüterbog	507	1701
15 3 38 260	Welsleben	Schönebeck	1 712	3301
12 0 11 660	Welsow	Angermünde	117	1321
01 0 54 148	Welt	Nordfriesland	203	2256
07 1 41 137	Welterod	Rhein-Lahn-Kreis	393	5429
07 1 43 307	Weltersburg	Westerwaldkreis	264	5439
05 9 74 048	Welver	Soest	10 772	4777
08 1 19 084	Welzheim, Stadt	Rems-Murr-Kreis	9 806	7063
12 0 44 340	Welzow, Stadt	Spremberg	5 268	7533
08 3 36 094	Wembach	Lörrach	263	7869
09 7 79 228	Wemding, Stadt	Donau-Ries	5 483	8853
15 3 45 340	Wenddorf	Wolmirstedt	124	3511
03 1 57 008	Wendeburg	Peine	7 891	3304
16 0 29 480	Wendehausen	Mühlhausen	955	5701
07 3 31 070	Wendelsheim	Alzey-Worms	1 046	6509
09 5 76 151	Wendelstein, Markt	Roth	14 708	8508
15 3 31 790	Wendemark	Osterburg	360	3551
05 9 66 028	Wenden	Olpe	16 932	5963
13 0 19 240	Wendisch Baggendorf	Grimmen	497	2321
03 3 55 040	Wendisch Evern	Lüneburg	1 105	2121
13 0 23 310	Wendisch Priborn	Lübz	574	2861
12 0 14 800	Wendisch Rietz	Beeskow	1 068	1234
13 0 23 320	Wendisch Waren	Lübz	472	2861
14 0 21 580	Wendishain	Döbeln	663	7321
08 1 16 071	Wendlingen am Neckar, Stadt	Esslingen	15 209	7317
13 0 35 310	Wendorf	Stralsund	373	2301
13 0 39 470	Wendorf	Waren	171	2061
13 0 34 280	Wendorf	Sternberg	490	2721
01 0 57 087	Wendtorf	Plön	974	2304
09 2 74 188	Weng	Landshut	1 011	8311
15 2 42 250	Wengelsdorf	Weißenfels	934	4853
16 0 45 390	Wenigenauma	Zeulenroda	199	6571
16 0 16 740	Wenigenlupnitz	Eisenach	875	5901
16 0 15 690	Wenigentaft	Bad Salzungen	340	6221
01 0 51 126	Wennbüttel	Dithmarschen	81	2243

Schlüssel- nummer	Gemeinde	Kreis/Landkreis	Bevöl- kerung	Post- leitz- zahl
03 2 53 019	Wennigsen (Deister)	Hannover	13 033	3015
01 0 54 149	Wenningstedt (Sylt)	Nordfriesland	1 576	2283
12 0 36 450	Wensickendorf	Oranienburg	797	1401
01 0 60 097	Wensin	Segeberg	678	2361
01 0 53 130	Wentorf (Amt Sandesneben)	Herzogtum Lauenburg	500	2411
01 0 53 129	Wentorf bei Hamburg	Herzogtum Lauenburg	8 633	2057
15 3 25 460	Wenze	Klötze	632	3581
09 3 75 208	Wenzenbach	Regensburg	6 055	8411
03 3 53 039	Wenzendorf	Harburg	987	2114
12 0 17 510	Wenzlow	Brandenburg	511	1801
08 1 28 128	Werbach	Main-Tauber-Kreis	3 460	6977
12 0 20 390	Werbella	Eberswalde	191	1301
12 0 19 770	Werben	Cottbus	1 539	7501
15 3 31 800	Werben/ Elbe, Stadt	Osterburg	1 063	3551
12 0 28 480	Werbig	Jüterbog	474	1701
12 0 42 570	Werbig	Seelow	734	1211
12 0 15 630	Werbig	Belzig	189	1821
12 0 27 580	Werchau	Herzberg	185	7901
12 0 18 660	Werchow	Calau	499	7541
14 0 13 250	Werda	Auerbach	1 057	9701
14 0 54 230	Werdau, Stadt	Werdau	19 241	9620
12 0 28 490	Werder	Jüterbog	107	1701
12 0 45 380	Werder	Strausberg	372	1261
13 0 23 330	Werder	Lübz	593	2861
12 0 35 690	Werder	Neuruppin	274	1951
13 0 11 300	Werder	Altentreptow	755	2021
12 0 14 810	Werder	Beeskow	86	1231
12 0 38 620	Werder/ Havel, Stadt	Potsdam	10 722	1512
05 9 62 060	Werdohl, Stadt	Märkischer Kreis	21 875	5980
03 4 62 017	Werdum	Wittmund	620	2943
12 0 22 610	Werenzhain	Finsterwalde	482	7971
12 0 28 500	Wergzahna	Jüterbog	122	1701
07 1 32 114	Werkhausen	Altenkirchen (Westerwald)	171	5231
05 9 74 052	Werl, Stadt	Soest	28 554	4760
03 1 58 034	Werlaburgdorf	Wolfenbüttel	886	3342
13 0 22 660	Werle	Ludwigslust	192	2801
03 4 54 057	Werlte	Emsland	6 336	4476
05 3 78 032	Wermelskirchen, Stadt	Rheinisch-Bergischer Kreis	35 865	5632
14 0 43 530	Wermsdorf	Oschatz	3 010	7264

4 Gemeinden in alphabetischer Ordnung mit Schlüsselnummer,
Bevölkerung und Postleitzahl am 31.12.1990

W

Schlüssel- nummer	Gemeinde	Kreis/Landkreis	Bevöl- kerung	Post- leitz- zahl-
08 1 16 072	Wernau (Neckar), Stadt	Esslingen	11 829	7314
09 3 76 150	Wernberg-Köblitz, Markt	Schwandorf	5 733	8475
16 0 32 540	Wernburg	Pößneck	697	6841
05 9 78 040	Werne, Stadt	Unna	29 484	4712
09 6 78 193	Werneck, Markt	Schweinfurt	9 924	8727
07 3 37 083	Wernersberg	Südliche Weinstraße	1 124	6741
14 0 13 260	Wernesgrün	Auerbach	1 129	9709
12 0 16 370	Werneuchen, Stadt	Bernau	3 231	1298
15 3 43 340	Wernigerode, Stadt	Wernigerode	35 698	3700
12 0 47 270	Wernikow	Wittstock	212	1931
16 0 38 490	Werningshausen	Sömmerda	733	5231
12 0 34 440	Wernitz	Nauen	214	1551
14 0 36 150	Wernitzgrün	Klingenthal	376	9651
14 0 28 230	Wernsdorf	Glauchau	1 140	9611
14 0 39 350	Wernsdorf	Marienberg	636	9341
12 0 24 470	Wernsdorf	Fürstenwalde	1 063	1251
16 0 36 370	Wernshausen	Schmalkalden	2 438	6092
15 3 16 460	Wernstedt	Gardelegen	244	3591
07 1 43 080	Weroth	Westerwaldkreis	511	5431
03 4 54 058	Werpeloh	Emsland	941	4475
15 2 23 180	Werschen	Hohenmölsen	581	4851
07 1 31 082	Wershofen	Ahrweiler	806	5489
09 7 80 145	Wertach, Markt	Oberallgäu	2 077	8965
08 1 28 131	Wertheim, Stadt	Main-Tauber-Kreis	21 627	6980
16 0 31 640	Werther	Nordhausen	1 600	5501
05 7 54 052	Werther (Westf.), Stadt	Gütersloh	10 625	4806
09 7 73 182	Wertingen, Stadt	Dillingen a.d. Donau	7 186	8857
05 1 70 048	Wesel, Stadt	Wesel	59 631	4230
07 3 40 055	Weselberg	Pirmasens	1 383	6791
01 0 62 094	Wesenberg	Stormarn	647	2067
13 0 26 510	Wesenberg, Stadt	Neustrelitz	3 094	2084
12 0 45 390	Wesendahl	Strausberg	275	1261
12 0 25 510	Wesendorf	Gransee	268	1431
03 1 51 038	Wesendorf	Gifhorn	3 296	3125
12 0 17 520	Weseram	Brandenburg	458	1801
15 3 38 270	Wespen	Schönebeck	275	3301
01 0 51 127	Wesselburen, Stadt	Dithmarschen	3 179	2244
01 0 51 128	Wesselburener Deichhausen	Dithmarschen	127	2244
01 0 51 129	Wesselburenerkoog	Dithmarschen	222	2244

Schlüssel- nummer	Gemeinde	Kreis/Landkreis	Bevöl- kerung	Post- leitz- zahl
05 3 62 040	Wesseling, Stadt	Erftkreis	30 710	5047
01 0 51 130	Wessein	Dithmarschen	1 099	2240
13 0 33 640	Wessin	Schwerin	513	2711
09 1 88 144	Weßling	Starnberg	4 379	8031
14 0 52 440	Weßnig	Torgau	390	7291
14 0 31 520	Weßnitz	Großenhain	443	8281
09 1 90 158	Wessobrunn	Weilheim-Schongau	1 810	8129
15 2 11 230	Westdorf	Aschersleben	594	4321
03 3 60 026	Weste	Uelzen	974	3119
13 0 13 370	Westenbrügge	Bad Doberan	279	2561
09 7 77 182	Westendorf	Ostallgäu	1 448	8951
09 7 72 217	Westendorf	Augsburg	1 213	8851
16 0 28 710	Westenfeld	Meiningen	440	6101
01 0 58 171	Westensee	Rendsburg-Eckernförde	1 486	2301
01 0 54 152	Wester-Ohrstedt	Nordfriesland	935	2251
01 0 62 083	Westerau	Stormarn	698	2061
01 0 51 131	Westerborstel	Dithmarschen	85	2245
07 1 43 308	Westerburg, Stadt	Westerwaldkreis	5 159	5438
01 0 51 132	Westerdeichstrich	Dithmarschen	878	2242
15 3 39 210	Westeregen	Staßfurt	2 376	3262
16 0 39 490	Westerengel	Sondershausen	371	5401
03 3 55 041	Westergellersen	Lüneburg	950	2121
15 3 32 240	Westerhausen	Quedlinburg	2 239	4301
09 7 78 214	Westerheim	Unterallgäu	1 800	8941
08 4 25 134	Westerheim	Alb-Donau-Kreis	2 504	7437
01 0 54 150	Westerhever	Nordfriesland	126	2251
03 4 62 018	Westerholt	Wittmund	2 100	2989
01 0 59 178	Westerholz	Schleswig-Flensburg	576	2391
01 0 56 051	Westerhorn	Pinneberg	1 008	2205
05 5 66 092	Westerkappeln	Steinfurt	9 317	4535
01 0 54 151	Westerland, Stadt	Nordfriesland	9 458	2280
01 0 61 109	Westermoor	Steinburg	336	2211
09 6 71 159	Westerngrund	Aschaffenburg	1 655	8752
07 1 43 309	Westernohe	Westerwaldkreis	788	5439
01 0 60 098	Westerrade	Segeberg	436	2361
01 0 58 172	Westerrönfeld	Rendsburg-Eckernförde	3 906	2370
03 4 51 007	Westerstede, Stadt	Ammerland	18 659	2910
08 4 25 135	Westerstetten	Alb-Donau-Kreis	1 900	7901
03 3 57 053	Westertimke	Rotenburg (Wümme)	666	2733

4 Gemeinden in alphabetischer Ordnung mit Schlüsselnummer,
Bevölkerung und Postleitzahl am 31.12.1990

W

Schlüssel- nummer	Gemeinde	Kreis/Landkreis	Bevöl- kerung	Post- leit- zahl
03 3 57 054	Westerwalsede	Rotenburg (Wümme)	691	2725
14 0 21 590	Westewitz	Döbeln	1 417	7301
01 0 55 045	Westfehmaru	Ostholstein	1 809	2448
03 2 54 033	Westfeld	Hildesheim	858	3226
16 0 39 500	Westgreußen	Sondershausen	447	5401
16 0 20 640	Westhausen	Gotha	415	5801
16 0 23 890	Westhausen	Hildburghausen	634	6111
16 0 22 600	Westhausen	Heiligenstadt	706	5631
08 1 36 082	Westhausen	Ostalbkreis	5 322	7084
09 5 77 179	Westheim	Weißenburg-Gunzenhausen	1 234	8821
07 3 34 033	Westheim (Pfalz)	Germersheim	1 439	6721
07 3 31 071	Westhofen	Alzey-Worms	2 902	6525
03 4 57 022	Westoverledingen	Leer	17 006	2957
01 0 54 154	Westre	Nordfriesland	382	2265
15 2 28 370	Wethau	Naumburg	790	4801
03 2 51 046	Wetschen	Diepholz	1 284	2841
15 2 28 380	Wettaburg	Naumburg	398	4801
15 2 37 540	Wettelrode	Sangerhausen	526	4701
06 5 31 018	Wettenberg	Gießen	11 407	6301
06 5 34 021	Wetter (Hessen), Stadt	Marburg-Biedenkopf	8 927	3552
05 9 54 032	Wetter (Ruhr), Stadt	Ennepe-Ruhr-Kreis	28 880	5802
15 2 46 350	Wetterzeube	Zeitz	1 246	4901
15 2 35 540	Wettin, Stadt	Saalkreis	2 155	4114
07 2 32 133	Wettlingen	Bitburg-Prüm	47	5525
09 5 71 222	Wettringen	Ansbach	875	8801
05 5 66 096	Wettringen	Steinfurt	6 802	4441
03 4 54 059	Wettrup	Emsland	585	4453
09 1 76 167	Wettstetten	Eichstätt	3 810	8071
16 0 17 470	Wetzdorf	Eisenberg	237	6521
06 5 32 023	Wetzlar, Stadt	Lahn-Dill-Kreis	51 737	6330
01 0 61 110	Wewelsfleth	Steinburg	1 195	2211
09 1 82 137	Weyarn	Miesbach	2 931	8153
07 1 41 138	Weyer	Rhein-Lahn-Kreis	499	5429
07 1 32 115	Weyerbusch	Altenkirchen (Westerwald)	1 221	5231
03 1 51 039	Weyhausen	Gifhorn	2 258	3171
03 2 51 047	Weyhe	Diepholz	26 050	2803
07 3 37 084	Weyher in der Pfalz	Südliche Weinstraße	560	6741
12 0 46 500	Wichmannsdorf	Templin	429	2131
16 0 25 570	Wichmar	Jena	253	6901

Schlüssel- nummer	Gemeinde	Kreis/Landkreis	Bevöl- kerung	Post- leitzahl
16 0 42 350	Wichtshausen	Suhl	590	6051
05 9 74 056	Wickede (Ruhr)	Soest	11 829	5757
07 1 34 093	Wickenrodt	Birkenfeld	155	6581
15 2 37 550	Wickerode	Sangerhausen	316	4701
16 0 34 480	Wickersdorf	Saalfeld	221	6801
16 0 12 440	Wickerstedt	Apolda	856	5321
08 1 25 103	Widdern, Stadt	Heilbronn	1 493	7109
16 0 45 400	Wiebelsdorf	Zeulenroda	288	6571
07 1 40 161	Wiebelsheim	Rhein-Hunsrück-Kreis	362	5449
13 0 21 910	Wiebendorf	Hagenow	155	2831
15 3 36 680	Wieblitz-Eversdorf	Salzwedel	295	3561
13 0 29 530	Wieck a. Darß	Ribnitz-Damgarten	800	2381
07 1 43 310	Wied	Westerwaldkreis	455	5239
03 1 56 013	Wieda	Osterode am Harz	1 767	3426
14 0 19 410	Wiedemar	Delitzsch	564	7271
08 3 36 096	Wieden	Lörrach	569	7861
01 0 61 111	Wiedenborstel	Steinburg	7	2356
03 2 57 037	Wiedensahl, Flecken	Schaumburg	969	3061
14 0 16 470	Wiederau	Borna	641	7221
14 0 48 550	Wiederau	Rochlitz	1 148	9291
12 0 27 590	Wiederau	Herzberg	331	7901
09 7 78 216	Wiedergeltingen	Unterallgäu	1 095	8939
14 0 37 600	Wiederitzsch	Leipzig	3 916	7145
16 0 39 510	Wiedermuth	Sondershausen	217	5401
16 0 23 900	Wiedersbach	Hildburghausen	286	6111
14 0 42 510	Wiedersberg	Oelsnitz	124	9921
15 2 22 380	Wiederstedt	Hettstedt	1 216	4271
14 0 34 450	Wiednitz	Hoyerswerda	1 275	7701
03 4 51 008	Wiefelstede	Ammerland	11 212	2901
16 0 43 960	Wiegendorf	Weimar	258	5321
16 0 26 430	Wiegleben	Langensalza	434	5821
15 3 20 620	Wieglitz	Haldensleben	211	3241
16 0 14 390	Wiehe, Stadt	Artern	2 237	4736
05 3 74 048	Wiehl, Stadt	Oberbergischer Kreis	23 123	5276
13 0 32 470	Wiek	Rügen	1 463	2362
03 4 56 024	Wielen	Grafschaft Bentheim	598	4459
09 1 90 159	Wielenbach	Weilheim-Schongau	2 771	8121
01 0 60 099	Wiemersdorf	Segeberg	1 164	2351
01 0 51 133	Wiemerstedt	Dithmarschen	153	2241

4 Gemeinden in alphabetischer Ordnung mit Schlüsselnummer,
Bevölkerung und Postleitzahl am 31.12.1990

W

Schlüssel- nummer	Gemeinde	Kreis/Landkreis	Bevöl- kerung	Post- leitzahl-
13 0 14 350	Wiendorf	Bützow	584	2621
15 1 12 300	Wiendorf	Bernburg	354	4341
03 3 51 022	Wienhausen	Celle	3 488	3101
15 3 43 350	Wienrode	Wernigerode	941	3721
12 0 27 600	Wiepersdorf	Herzberg	172	7901
12 0 28 510	Wiepersdorf	Jüterbog	249	1701
15 3 16 300	Wiepke	Gardelegen	259	3571
03 3 60 027	Wieren	Uelzen	2 542	3111
08 2 36 065	Wiernsheim	Enzkreis	5 506	7135
07 1 37 114	Wierschem	Mayen-Koblenz	301	5401
07 2 32 134	Wiersdorf	Bitburg-Prüm	160	5521
01 0 53 131	Wiershop	Herzogtum Lauenburg	145	2054
08 3 36 097	Wies	Lörrach	814	7861
14 0 11 310	Wiesa	Annaberg	1 547	9322
09 3 77 159	Wiesau, Markt	Tirschenreuth	4 713	8597
07 3 40 227	Wiesbach	Pirmasens	602	6791
06 4 14 000	Wiesbaden, Landeshauptstadt	Kreisfreie Stadt	260 301	6200
07 2 33 083	Wiesbaum	Daun	517	5531
07 1 31 083	Wiesemscheid	Ahrweiler	267	5489
09 6 71 162	Wiesen	Aschaffenburg	1 152	8752
12 0 21 370	Wiesenaue	Eisenhüttenstadt	1 234	1201
09 7 74 189	Wiesenbach	Günzburg	876	8909
08 2 26 097	Wiesenbach	Rhein-Neckar-Kreis	2 812	6901
14 0 11 320	Wiesenbad, Thermalbad	Annaberg	1 015	9319
09 6 75 177	Wiesenbronn	Kitzingen	870	8711
12 0 15 640	Wiesenburg	Belzig	1 528	1825
14 0 58 420	Wiesenburg	Zwickau	1 719	9529
14 0 19 420	Wiesenena	Delitzsch	449	7271
16 0 15 700	Wiesenfeld	Bad Salzungen	167	6221
16 0 22 610	Wiesenfeld	Heiligenstadt	262	5631
09 2 78 197	Wiesenfelden	Straubing-Bogen	3 170	8441
12 0 33 450	Wiesenhagen	Luckenwalde	243	1711
08 1 17 058	Wiesensteig, Stadt	Göppingen	2 580	7346
09 3 75 209	Wiesent	Regensburg	2 214	8401
16 0 15 710	Wiesenthal	Bad Salzungen	858	6201
09 4 74 175	Wiesenthau	Forchheim	1 577	8551
09 6 75 178	Wiesentheid, Markt	Kitzingen	3 986	8714
09 4 74 176	Wiesenttal, Markt	Forchheim	2 583	8551
15 2 22 390	Wieserode	Hettstedt	164	4721

Schlüssel- nummer	Gemeinde	Kreis/Landkreis	Bevöl- kerung	Post- leitzahl
09 5 71 223	Wieseth	Ansbach	1 325	8802
15 1 26 470	Wieskau	Köthen	376	4371
08 3 36 098	Wieslet	Lörrach	481	7861
08 2 26 098	Wiesloch, Stadt	Rhein-Neckar-Kreis	22 947	6908
03 4 52 025	Wiesmoor	Aurich	11 000	2964
09 6 77 200	Wiesthal	Main-Spessart	1 424	8771
07 3 36 104	Wiesweiler	Kusel	495	6759
03 4 56 025	Wietmarschen	Grafschaft Bentheim	7 977	4455
12 0 48 580	Wietstock	Zossen	281	1721
13 0 38 260	Wietstock	Ueckermünde	208	2111
03 3 51 023	Wietze	Celle	6 979	3109
03 2 56 036	Wietzen	Nienburg (Weser)	2 077	3077
03 3 58 023	Wietzendorf	Soltau-Fallingb.ostel	2 709	3046
09 7 80 146	Wiggensbach, Markt	Oberallgäu	3 751	8961
16 0 22 620	Wilbich	Heiligenstadt	429	5631
09 5 71 224	Wilburgstetten	Ansbach	2 077	8801
16 0 11 420	Wilchwitz	Altenburg	578	7401
12 0 29 530	Wildau	Königs Wusterhausen	7 118	1613
12 0 32 580	Wildau-Wentdorf	Luckau	165	7961
14 0 12 220	Wildbach	Aue	590	9401
08 2 35 079	Wildbad im Schwarzwald, Stadt	Calw	11 587	7547
12 0 35 700	Wildberg	Neuruppin	733	1901
13 0 11 310	Wildberg	Altentreptow	717	2021
08 2 35 080	Wildberg, Stadt	Calw	9 315	7277
06 6 32 020	Wildeck	Hersfeld-Rotenburg	5 247	6444
03 1 53 015	Wildemann, Bergstadt	Goslar	1 377	3391
12 0 27 610	Wildenau	Herzberg	288	7901
14 0 13 270	Wildenau	Auerbach	572	9701
09 2 73 181	Wildenberg	Kelheim	1 122	8421
16 0 37 310	Wildenbörten	Schmölln	414	7421
12 0 38 630	Wildenbruch	Potsdam	1 081	1501
14 0 58 430	Wildenfels, Stadt	Zwickau	1 852	9532
14 0 31 530	Wildenhain	Großenhain	519	8281
14 0 23 390	Wildenhain	Eilenburg	467	7281
16 0 24 290	Wildenspring	Ilmenau	268	6301
14 0 12 230	Wildenthal	Aue	322	9401
03 4 58 014	Wildeshausen, Stadt	Oldenburg (Oldenburg)	14 311	2878
16 0 21 380	Wildetaube	Greiz	820	6601
09 6 72 163	Wildflecken, Markt	Bad Kissingen	3 204	8789

4 Gemeinden in alphabetischer Ordnung mit Schlüsselnummer,
Bevölkerung und Postleitzahl am 31.12.1990

W

Schlüssel- nummer	Gemeinde	Kreis/Landkreis	Bevöl- kerung	Post- leit- zahl
12 0 13 510	Wildgrube	Bad Liebenwerda	330	7901
09 7 80 147	Wildpoldsried	Oberallgäu	2 081	8961
14 0 23 400	Wildschütz	Eilenburg	420	7281
09 1 90 160	Wildsteig	Weilheim-Schongau	1 126	8121
07 3 40 057	Wilgartswiesen	Pirmasens	1 148	6741
13 0 38 270	Wilhelmsburg	Ueckermünde	1 220	2111
08 4 36 083	Wilhelmsdorf	Ravensburg	4 185	7983
09 5 75 181	Wilhelmsdorf	Neustadt a.d.Aisch-Bad Windsheim	1 042	8531
16 0 32 550	Wilhelmsdorf	Pößneck	281	6841
08 2 26 099	Wilhelmsfeld	Rhein-Neckar-Kreis	3 078	6916
03 4 05 000	Wilhelmshaven, Stadt	Kreisfreie Stadt	90 561	2940
12 0 38 640	Wilhelmshorst	Potsdam	1 851	1513
09 4 76 189	Wilhelmsthal	Kronach	4 420	8641
09 5 73 133	Wilhermsdorf, Markt	Fürth	4 104	8534
14 0 58 440	Wilkau-Haßlau, Stadt	Zwickau	10 405	9533
09 6 75 179	Willanzheim, Markt	Kitzingen	1 450	8711
05 7 62 040	Willebadessen, Stadt	Höxter	8 234	3533
01 0 61 112	Willenscharen	Steinburg	143	2351
16 0 12 450	Willerstedt	Apolda	329	5321
05 1 66 036	Willlich, Stadt	Viersen	42 416	4156
07 1 43 311	Willingen	Westerwaldkreis	337	5439
06 6 35 022	Willingen (Upland)	Waldeck-Frankenberg	6 632	3542
06 6 34 026	Willingshausen	Schwalm-Eder-Kreis	5 123	3579
09 6 73 182	Willmars	Rhön-Grabfeld	753	8741
07 1 43 312	Willmenrod	Westerwaldkreis	662	5439
09 3 72 175	Willmering	Cham	1 692	8491
12 0 16 380	Willmersdorf	Bernau	291	1281
12 0 19 780	Willmersdorf	Cottbus	512	7521
12 0 32 590	Willmersdorf-Stöbritz	Luckau	172	7961
07 1 32 116	Willroth	Altenkirchen (Westerwald)	769	5451
08 3 17 141	Willstätt	Ortenaukreis	7 833	7608
07 2 31 132	Willwerscheid	Bernkastel-Wittlich	35	5561
12 0 14 820	Wilmsersdorf	Beeskow	118	1231
12 0 11 680	Wilmsersdorf	Angermünde	350	1321
12 0 24 480	Wilmsersdorf	Fürstenwalde	213	1241
12 0 40 590	Wilmsersdorf	Pritzwalk	355	1921
13 0 19 250	Wilmshagen	Grimmen	429	2321
05 9 70 044	Wilnsdorf	Siegen-Wittgenstein	20 497	5901
14 0 50 350	Wilschdorf	Sebnitz	707	8351

Schlüssel- nummer	Gemeinde	Kreis/Landkreis	Bevöl- kerung	Post- leitzahl
14 0 26 470	Wilsdruff, Stadt	Freital	3 809	8224
07 2 32 135	Wilsecker	Bitburg-Prüm	178	5524
13 0 36 460	Wilsickow	Strasburg	254	2151
15 2 11 240	Wilsleben	Aschersleben	588	4321
03 3 57 055	Wilstedt	Rotenburg (Wümme)	1 498	2733
01 0 61 113	Wilster, Stadt	Steinburg	4 508	2213
03 4 56 026	Wilsum	Grafschaft Bentheim	1 508	4459
14 0 14 840	Wilthen, Stadt	Bautzen	8 258	8609
07 2 35 148	Wilttingen	Trier-Saarburg	1 307	5516
07 1 34 094	Wilzenberg-Hußweiler	Birkenfeld	308	6589
07 1 31 084	Wimbach	Ahrweiler	467	5488
15 2 15 340	Wimmelburg	Eisleben	1 475	4251
08 2 36 067	Wimsheim	Enzkreis	2 210	7251
07 2 35 149	Wincheringen	Trier-Saarburg	1 312	5517
09 1 81 146	Windach	Landsberg a. Lech	2 462	8911
09 2 78 198	Windberg	Straubing-Bogen	936	8447
15 3 40 780	Windberge	Stendal	302	3501
01 0 51 134	Windbergen	Dithmarschen	703	2221
16 0 29 490	Windeberg	Mühlhausen	254	5701
01 0 58 173	Windeby	Rendsburg-Eckernförde	1 008	2330
05 3 82 076	Windeck	Rhein-Sieg-Kreis	18 456	5227
16 0 31 650	Windehausen	Nordhausen	525	5501
09 5 71 225	Windelsbach	Ansbach	997	8801
07 3 34 034	Winden	Germersheim	832	6741
07 1 41 139	Winden	Rhein-Lahn-Kreis	697	5409
08 3 16 055	Winden im Elztal	Emmendingen	2 581	7809
07 1 33 114	Windesheim	Bad Kreuznach	1 773	6531
07 1 38 077	Windhagen	Neuwied	2 945	5469
03 1 56 014	Windhausen	Osterode am Harz	1 228	3362
09 3 74 168	Windischeschenbach, Stadt	Neustadt a.d. Waldnaab	5 986	8486
16 0 18 640	Windischholzhausen	Erfurt	483	5101
16 0 11 430	Windischleuba	Altenburg	1 815	7401
09 2 75 159	Windorf, Markt	Passau	4 516	8359
09 5 71 226	Windsbach, Stadt	Ansbach	5 227	8812
16 0 44 540	Wingerode	Worbis	1 224	5601
03 3 52 056	Wingst	Cuxhaven	3 503	2177
09 1 71 137	Winhöring	Altötting	4 646	8261
12 0 13 520	Winkel	Bad Liebenwerda	225	7901
15 2 37 560	Winkel	Sangerhausen	351	4701

4 Gemeinden in alphabetischer Ordnung mit Schlüsselnummer,
Bevölkerung und Postleitzahl am 31.12.1990

W

Schlüssel- nummer	Gemeinde	Kreis/Landkreis	Bevöl- kerung	Post- leitz- zahl
07 2 33 084	Winkel (Eifel)	Daun	148	5569
07 1 43 313	Winkelbach	Westerwaldkreis	154	5239
09 5 74 164	Winkelhaid	Nürnberger Land	3 620	8501
03 4 58 015	Winkelsett	Oldenburg (Oldenburg)	633	2833
15 3 16 470	Winkelstedt	Gardelegen	338	3591
09 3 76 178	Winklarn, Markt	Schwandorf	1 460	8479
14 0 40 540	Winkwitz	Meißen	438	8251
01 0 58 174	Winnemark	Rendsburg-Eckernförde	490	2343
07 1 43 314	Winnen	Westerwaldkreis	376	5439
08 1 19 085	Winnenden, Stadt	Rems-Murr-Kreis	23 995	7057
07 1 31 085	Winnerath	Ahrweiler	176	5489
01 0 54 156	Winnert	Nordfriesland	634	2251
03 1 58 035	Winnigstedt	Wolfenbüttel	971	3307
15 2 11 250	Winnigen	Aschersleben	844	4321
07 1 37 230	Winnigen	Mayen-Koblenz	2 560	5406
07 3 33 503	Winnweiler	Donnersbergkreis	3 898	6752
07 2 32 327	Winringen	Bitburg-Prüm	66	5544
01 0 61 114	Winseldorf	Steinburg	261	2214
01 0 60 100	Winsen	Segeberg	345	2358
03 3 51 024	Winsen (Alder)	Celle	10 830	3108
03 3 53 040	Winsen (Luhe), Stadt	Harburg	27 338	2090
07 1 33 115	Winterbach	Bad Kreuznach	470	6551
08 1 19 086	Winterbach	Rems-Murr-Kreis	7 041	7065
09 7 74 196	Winterbach	Günzburg	726	8871
07 3 40 228	Winterbach (Pfalz)	Pirmasens	432	6661
05 9 58 048	Winterberg, Stadt	Hochsauerlandkreis	14 229	5788
07 3 33 083	Winterborn	Donnersbergkreis	187	6761
07 1 33 116	Winterburg	Bad Kreuznach	243	6551
15 3 36 770	Winterfeld	Salzwedel	638	3561
09 6 79 206	Winterhausen, Markt	Würzburg	1 304	8701
08 4 17 075	Winterlingen	Zollernalbkreis	6 648	7472
09 7 78 217	Winterrieden	Unterallgäu	753	8941
07 2 32 328	Winterscheid	Bitburg-Prüm	168	5542
16 0 11 440	Wintersdorf	Altenburg	2 556	7406
07 3 39 066	Wintersheim	Mainz-Bingen	258	6521
07 2 32 329	Winterspelt	Bitburg-Prüm	877	5548
16 0 20 650	Winterstein	Gotha	974	5801
07 1 41 140	Winterwerb	Rhein-Lahn-Kreis	135	5428
07 2 31 133	Wintrich	Bernkastel-Wittlich	1 059	5557

Schlüssel- nummer	Gemeinde	Kreis/Landkreis	Bevöl- kerung	Post- leitzahl
16 0 44 550	Wintzingerode	Worbis	557	5601
03 2 54 034	Winzenburg	Hildesheim	908	3221
09 2 71 153	Winzer, Markt	Deggendorf	3 421	8351
09 6 78 196	Wipfeld	Schweinfurt	1 151	8722
16 0 13 590	Wipfra	Arnstadt	173	5211
16 0 31 660	Wipperdorf	Nordhausen	1 854	5501
05 3 74 052	Wipperfürth, Stadt	Oberbergischer Kreis	21 487	5272
03 4 54 060	Wipplingen	Emsland	699	2992
15 2 22 400	Wippa, Kurort	Hettstedt	1 769	4720
03 4 52 026	Wirdum	Aurich	1 017	2971
07 1 31 086	Wirft	Ahrweiler	128	5489
07 1 35 090	Wirfus	Cochem-Zell	217	5591
07 1 43 081	Wirges, Stadt	Westerwaldkreis	4 924	5432
09 4 77 163	Wirsberg, Markt	Kulmbach	1 873	8655
07 1 43 082	Wirscheid	Westerwaldkreis	297	5415
07 1 34 095	Wirschweiler	Birkenfeld	414	6581
01 0 54 157	Wisch	Nordfriesland	107	2251
01 0 57 088	Wisch	Plön	540	2306
03 3 59 040	Wischhafen	Stade	2 967	2161
15 2 28 390	Wischroda	Naumburg	534	4801
13 0 36 470	Wismar	Strasburg	253	2151
13 0 06 000	Wismar, Stadt	Stadtkreis	55 509	2400
07 1 32 117	Wissen, Stadt	Altenkirchen (Westerwald)	8 355	5248
07 2 32 501	Wißmannsdorf	Bitburg-Prüm	706	5521
03 3 53 041	Wistedt	Harburg	1 353	2117
01 0 54 158	Witsum	Nordfriesland	55	2270
01 0 54 159	Wittbek	Nordfriesland	724	2251
12 0 38 650	Wittbrietzen	Potsdam	576	1501
01 0 54 160	Wittdün	Nordfriesland	661	2278
09 5 71 227	Wittelshofen	Ansbach	1 281	8821
05 9 54 036	Witten, Stadt	Ennepe-Ruhr-Kreis	105 403	5810
13 0 13 380	Wittenbeck	Bad Doberan	398	2561
15 1 44 380	Wittenberg, Lutherstadt, Stadt	Wittenberg	49 682	4600
12 0 37 960	Wittenberge, Stadt	Perleberg	27 964	2900
01 0 61 115	Wittenbergen	Steinburg	168	2217
01 0 60 101	Wittenborn	Segeberg	743	2361
13 0 25 420	Wittenborn	Neubrandenburg	326	2151
13 0 21 960	Wittenburg, Stadt	Hagenow	5 605	2823
13 0 33 650	Wittenförden	Schwerin	988	2711

4 Gemeinden in alphabetischer Ordnung mit Schlüsselnummer,
Bevölkerung und Postleitzahl am 31.12.1990

W

Schlüssel- nummer	Gemeinde	Kreis/Landkreis	Bevöl- kerung	Post- leitz- zahl
13 0 19 260	Wittenhagen	Grimmen	1 414	2321
15 3 40 540	Wittenmoor	Stendal	363	3501
16 0 18 650	Witterda	Erfurt	953	5101
15 2 46 360	Wittgendorf	Zeitz	735	4901
14 0 56 240	Wittgendorf	Zittau	869	8801
16 0 33 710	Wittgendorf	Rudolstadt	222	6801
14 0 18 330	Wittgensdorf	Chemnitz	5 061	9127
07 1 43 084	Wittgert	Westerwaldkreis	598	5419
09 2 77 152	Wittibreut	Rottal-Inn	1 915	8348
14 0 34 460	Wittichenau, Stadt	Hoyerswerda	3 415	7707
08 1 28 137	Wittighausen	Main-Tauber-Kreis	1 679	6978
03 1 51 040	Wittingen, Stadt	Gifhorn	11 906	3120
09 7 73 183	Wittislingen, Markt	Dillingen a.d. Donau	2 403	8886
07 2 31 134	Wittlich, Stadt	Bernkastel-Wittlich	15 579	5560
08 3 36 100	Wittlingen	Lörrach	665	7851
12 0 31 550	Wittmannsdorf-Bückchen	Lübben	442	7551
16 0 34 490	Wittmannsgereuth	Saalfeld	98	6801
03 1 58 036	Wittmar	Wolfenbüttel	1 135	3341
01 0 57 089	Wittmoldt	Plön	187	2320
03 4 62 019	Wittmund, Stadt	Wittmund	19 469	2944
08 3 15 125	Wittnau	Breisgau-Hochschwarzwald	1 292	7801
03 3 55 042	Wittorf	Lüneburg	957	2123
12 0 47 280	Wittstock, Stadt	Wittstock	13 822	1930
01 0 53 132	Witzeze	Herzogtum Lauenburg	747	2059
16 0 15 720	Witzelroda	Bad Salzungen	490	6201
16 0 34 500	Witzendorf	Saalfeld	83	6801
06 6 36 016	Witzenhausen, Stadt	Werra-Meißner-Kreis	16 670	3430
01 0 62 086	Witzhave	Stormarn	1 003	2071
13 0 34 290	Witzin	Sternberg	582	2721
12 0 41 490	Witzke	Rathenow	136	1831
16 0 13 600	Witzleben	Arnstadt	771	5211
09 2 75 160	Witzmannsberg	Passau	1 451	8391
14 0 57 240	Witzschdorf	Zschopau	748	9361
01 0 54 161	Witzwort	Nordfriesland	882	2251
01 0 54 162	Wobbenbüll	Nordfriesland	434	2251
12 0 14 830	Wochowsee	Beeskow	50	1233
13 0 28 470	Woddow	Pasewalk	180	2101
13 0 22 670	Wöbbelin	Ludwigslust	918	2801
01 0 51 113	Wöhrden	Dithmarschen	1 132	2241

W

4 Gemeinden in alphabetischer Ordnung mit Schlüsselnummer,
Bevölkerung und Postleitzahl am 31.12.1990

Schlüssel- nummer	Gemeinde	Kreis/Landkreis	Bevöl- kerung	Post- leitzahl
16 0 15 730	Wölferbütt	Bad Salzungen	478	6221
07 1 43 085	Wölferlingen	Westerwaldkreis	510	5419
16 0 28 720	Wölfershausen	Meiningen	404	6101
06 4 40 024	Wölfersheim	Wetteraukreis	8 290	6366
16 0 20 670	Wölfis	Gotha	1 908	5801
14 0 19 430	Wölkau	Delitzsch	518	7271
14 0 23 410	Wöllnau	Eilenburg	315	7281
06 4 40 025	Wöllstadt	Wetteraukreis	5 382	6362
07 3 31 072	Wöllstein	Alzey-Worms	3 279	6556
07 1 32 118	Wölmersen	Altenkirchen (Westerwald)	383	5231
03 2 57 038	Wölpinghausen	Schaumburg	1 742	3051
12 0 12 450	Wölsickendorf-Wollenberg	Bad Freienwalde	381	1311
14 0 52 450	Wörblitz	Torgau	719	7291
15 1 26 480	Wörbzig	Köthen	520	4371
15 1 18 290	Wörlitz, Stadt	Gräfenhainichen	1 903	4414
15 3 14 440	Wörmnitz	Burg	509	3271
08 2 37 072	Wörnersberg	Freudenstadt	207	7291
09 5 71 228	Wörnitz	Ansbach	1 304	8801
15 1 34 230	Wörpen	Roßlau	283	4501
07 3 31 073	Wörrstadt	Alzey-Worms	6 368	6501
08 1 36 084	Wört	Ostalbkreis	1 251	7098
09 1 77 144	Wörth	Erding	3 112	8059
09 6 76 169	Wörth a. Main, Stadt	Miltenberg	4 077	8767
09 3 75 210	Wörth a.d. Donau, Stadt	Regensburg	3 854	8404
09 2 74 191	Wörth a.d. Isar	Landshut	1 519	8301
07 3 34 501	Wörth am Rhein, Stadt	Germersheim	17 315	6729
09 1 88 145	Wörthsee	Starnberg	4 030	8031
16 0 31 670	Woffleben	Nordhausen	597	5501
13 0 25 430	Woggersin	Neubrandenburg	78	2001
14 0 52 460	Wohlau	Torgau	364	7291
01 0 59 096	Wohlde	Schleswig-Flensburg	504	2381
14 0 36 160	Wohlhausen	Klingenthal	448	9651
15 2 29 290	Wohlmirstedt	Nebra	1 028	4801
16 0 28 730	Wohlmuthausen	Meiningen	260	6101
16 0 43 970	Wohlsborn	Weimar	223	5301
15 1 12 310	Wohlsdorf	Bernburg	578	4351
01 0 53 133	Wohltorf	Herzogtum Lauenburg	2 370	2055
03 3 57 056	Wohnste	Rotenburg (Wümme)	680	2732
06 5 34 022	Wohratal	Marburg-Biedenkopf	2 420	3571

4 Gemeinden in alphabetischer Ordnung mit Schlüsselnummer,
Bevölkerung und Postleitzahl am 31.12.1990

W

Schlüssel- nummer	Gemeinde	Kreis/Landkreis	Bevöl- kerung	Post- leit- zahl
13 0 26 520	Wokuhl	Neustrelitz	397	2081
13 0 11 320	Wolde	Altentreptow	466	2021
13 0 36 480	Woldegk, Stadt	Strasburg	3 681	2152
07 1 38 078	Woldert	Neuwied	536	5231
08 3 17 145	Wolfach, Stadt	Ortenaukreis	6 224	7620
08 4 36 085	Wolfegg	Ravensburg	3 064	7962
15 1 13 460	Wolfen, Stadt	Bitterfeld	43 901	4440
03 1 58 037	Wolfenbüttel, Stadt	Wolfenbüttel	52 032	3340
15 2 15 350	Wolferode	Eisleben	1 311	4251
16 0 39 520	Wolferschwenda	Sondershausen	157	5401
16 0 21 390	Wolfersdorf	Greiz	606	6601
09 1 78 156	Wolfersdorf	Freising	1 724	8053
14 0 58 450	Wolfersgrün	Zwickau	448	9501
09 7 79 231	Wolferstadt	Donau-Ries	1 040	8851
15 2 37 570	Wolferstedt	Sangerhausen	864	4701
09 7 78 218	Wolfertschwenden	Unterallgäu	1 561	8941
06 6 33 028	Wolfhagen, Stadt	Kassel	12 598	3549
16 0 28 740	Wolfmannshausen	Meiningen	505	6101
09 5 71 229	Wolframs-Eschenbach, Stadt	Ansbach	2 220	8802
09 1 73 147	Wolfratshausen, Stadt	Bad Tölz-Wolfratshausen	15 541	8190
16 0 26 440	Wolfsbehringen	Langensalza	537	5821
15 2 37 580	Wolfsberg	Sangerhausen	188	4701
03 1 03 000	Wolfsburg, Stadt	Kreisfreie Stadt	128 510	3180
16 0 16 750	Wolfsburg-Unkeroda	Eisenach	740	5901
08 1 16 073	Wolfschlugen	Esslingen	5 418	7448
09 3 75 211	Wolfsegg	Regensburg	1 158	8411
16 0 19 640	Wolfsgefärth	Gera	147	6501
13 0 36 490	Wolfshagen	Strasburg	336	2151
12 0 37 970	Wolfshagen	Perleberg	885	2911
12 0 44 350	Wolfshain	Spremberg	428	7591
07 3 39 202	Wolfsheim	Mainz-Bingen	621	6551
12 0 25 520	Wolfsruh	Gransee	236	1431
07 3 36 105	Wolfstein, Stadt	Kusel	2 078	6759
13 0 41 400	Wolgast, Stadt	Wolgast	17 013	2220
07 1 37 231	Wolken	Mayen-Koblenz	705	5401
14 0 28 240	Wolkenburg/ Mulde	Glauchau	1 153	9614
14 0 57 250	Wolkenstein, Stadt	Zschopau	1 873	9372
16 0 31 680	Wolkramshausen	Nordhausen	1 210	5501
09 6 73 183	Wollbach	Rhön-Grabfeld	1 189	8741

Schlüssel- nummer	Gemeinde	Kreis/Landkreis	Bevöl- kerung	Post- leitzahl-
03 1 52 028	Wollbrandshausen	Göttingen	673	3429
03 1 52 029	Wollershausen	Göttingen	452	3429
12 0 11 690	Wolletz	Angermünde	185	1321
12 0 17 530	Wollin	Brandenburg	874	1801
13 0 28 480	Wollin b. Penkun	Pasewalk	313	2105
07 1 35 091	Wollmerath	Cochem-Zell	198	5595
13 0 28 490	Wollschow	Pasewalk	399	2101
01 0 51 135	Wolmersdorf	Dithmarschen	297	2223
15 3 39 220	Wolmirsleben	Staßfurt	1 501	3251
15 3 45 260	Wolmirstedt, Stadt	Wolmirstedt	12 476	3210
09 1 86 162	Wolnzach, Markt	Pfaffenhofen a.d. Ilm	8 388	8069
08 1 27 099	Wolpertshausen	Schwäbisch Hall	1 318	7179
08 4 36 087	Wolpertswende	Ravensburg	3 708	7984
03 1 54 026	Wolsdorf	Helmstedt	1 132	3331
07 2 32 137	Wolsfeld	Bitburg-Prüm	638	5521
12 0 41 500	Wolsier	Rathenow	179	1831
14 0 19 440	Wolteritz	Delitzsch	308	7271
12 0 33 460	Woltersdorf	Luckenwalde	1 134	1711
12 0 24 490	Woltersdorf	Fürstenwalde	4 857	1255
15 3 14 450	Woltersdorf	Burg	393	3101
01 0 53 134	Woltersdorf	Herzogtum Lauenburg	249	2059
03 3 54 025	Woltersdorf	Lüchow-Dannenberg	992	3131
12 0 11 700	Woltersdorf	Angermünde	253	1321
03 2 54 035	Woltershausen	Hildesheim	935	3221
12 0 29 540	Wolzig	Königs Wusterhausen	510	1601
07 1 40 163	Womrath	Rhein-Hunsrück-Kreis	218	6544
09 6 74 219	Wonfurt	Haßberge	1 644	8729
09 1 89 165	Wonneberg	Traunstein	1 207	8221
09 4 77 164	Wonsees, Markt	Kulmbach	1 097	8601
07 3 31 075	Wonsheim	Alzey-Worms	760	6551
13 0 22 680	Woosmer	Ludwigslust	374	2801
13 0 22 690	Wootz	Ludwigslust	488	2801
07 1 40 164	Woppenroth	Rhein-Hunsrück-Kreis	276	6545
16 0 44 560	Worbis, Stadt	Worbis	4 558	5620
12 0 42 590	Worin	Seelow	769	1211
09 7 78 219	Woringen	Unterallgäu	1 424	8941
12 0 18 670	Wormlage	Calau	450	7541
07 3 19 000	Worms, Stadt	Kreisfreie Stadt	76 503	6520
15 3 41 320	Wormsdorf	Wanzleben	603	3221

4 Gemeinden in alphabetischer Ordnung mit Schlüsselnummer,
Bevölkerung und Postleitzahl am 31.12.1990

W

Schlüssel- nummer	Gemeinde	Kreis/Landkreis	Bevöl- kerung	Post- leitz- zahl
16 0 12 460	Wormstedt	Apolda	514	5321
03 3 56 011	Worpswede	Osterholz	8 896	2862
01 0 53 135	Worth	Herzogtum Lauenburg	186	2054
12 0 18 680	Woschkow	Calau	97	7541
13 0 15 490	Wotenick	Demmin	364	2031
13 0 17 420	Wrangelsburg	Greifswald	274	2201
13 0 30 350	Wredenhagen	Röbel/ Müritz	621	2071
03 3 52 057	Wremen	Cuxhaven	1 534	2851
03 3 60 028	Wrestedt	Uelzen	2 935	3114
03 3 60 029	Wriedel	Uelzen	2 625	3111
12 0 12 460	Wriezen, Stadt	Bad Freienwalde	6 967	1313
01 0 61 116	Wrist	Steinburg	2 296	2218
01 0 54 163	Wrixum	Nordfriesland	501	2270
01 0 51 136	Wrohm	Dithmarschen	690	2241
09 6 73 184	Wülfershausen a.d. Saale	Rhön-Grabfeld	1 493	8741
16 0 31 690	Wülfingerode	Nordhausen	581	5501
05 1 58 036	Wülfrath, Stadt	Mettmann	21 987	5603
14 0 47 500	Wülknitz	Riesa	940	8401
15 1 26 490	Wülknitz	Köthen	456	4371
15 3 19 140	Wülperode	Halberstadt	413	3601
16 0 24 310	Wümbach	Ilmenau	630	6301
05 7 74 040	Wünnenberg, Stadt	Paderborn	10 226	4798
15 2 27 390	Wünsch	Merseburg	752	4201
14 0 39 360	Wünschendorf	Marienberg	743	9341
14 0 44 750	Wünschendorf	Pirna	332	8301
16 0 19 650	Wünschendorf/ Elster	Gera	3 062	6519
16 0 16 760	Wünschensuhl	Eisenach	515	5901
12 0 48 590	Wünsdorf	Zossen	2 706	1635
15 2 46 370	Würchwitz	Zeitz	761	4901
07 1 40 165	Würrich	Rhein-Hunsrück-Kreis	160	5581
05 3 54 036	Würselen, Stadt	Aachen	34 406	5102
09 6 63 000	Würzburg, Stadt	Kreisfreie Stadt	127 777	8700
07 3 33 084	Würzweiler	Donnersbergkreis	208	6761
07 1 40 166	Wüschheim	Rhein-Hunsrück-Kreis	245	6541
14 0 33 190	Wüstenbrand	Hohenstein-Ernstthal	2 380	9274
13 0 15 500	Wüstenfelde	Demmin	420	2033
15 3 14 460	Wüstenjerichow	Burg	130	3271
08 1 25 107	Wüstenrot	Heilbronn	6 145	7156
12 0 32 600	Wüstermarke	Luckau	244	7961

Schlüssel- nummer	Gemeinde	Kreis/Landkreis	Bevöl- kerung	Post- leitzahl
16 0 22 630	Wüstheuterode	Heiligenstadt	563	5631
14 0 40 570	Wuhnitz	Meißen	398	8261
15 1 26 500	Wulfen	Köthen	1 343	4371
12 0 47 290	Wulfersdorf	Wittstock	519	1931
15 3 30 240	Wulferstedt	Oschersleben	853	3231
03 3 53 042	Wulfsen	Harburg	1 327	2091
01 0 61 117	Wulfsmoor	Steinburg	293	2218
03 1 56 015	Wulften	Osterode am Harz	1 959	3411
15 3 21 220	Wulkau	Havelberg	471	3521
13 0 25 440	Wulkenzin	Neubrandenburg	696	2001
12 0 35 710	Wulkow	Neuruppin	417	1951
15 3 17 240	Wulkow	Genthin	462	3281
12 0 42 610	Wulkow b. Booßen	Seelow	162	1211
12 0 42 620	Wulkow b. Trebnitz	Seelow	250	1211
14 0 58 460	Wulm	Zwickau	176	9501
03 3 52 058	Wulsbüttel	Cuxhaven	1 471	2856
16 0 38 500	Wundersleben	Sömmerda	398	5231
09 4 79 169	Wunsiedel, Stadt	Wunsiedel l. Fichtelgebirge	10 223	8592
03 2 53 020	Wunstorf, Stadt	Hannover	38 276	3050
05 1 24 000	Wuppertal, Stadt	Kreisfreie Stadt	383 660	5600
09 2 77 153	Wurmannsquick, Markt	Rottal-Inn	3 386	8334
08 2 36 068	Wurmberg	Enzkreis	2 519	7131
08 3 27 054	Wurmlingen	Tuttlingen	3 558	7204
09 2 74 193	Wurmsham	Landshut	1 297	8311
14 0 14 850	Wurschen	Bautzen	486	8601
16 0 27 410	Wurzbach, Stadt	Lobenstein	2 452	6860
14 0 55 340	Wurzen, Stadt	Wurzen	18 323	7250
12 0 42 630	Wuschewier	Seelow	204	1211
12 0 31 560	Wußwerk	Lübben	195	7551
12 0 17 540	Wust	Brandenburg	351	1801
15 3 21 230	Wust	Havelberg	930	3521
12 0 30 620	Wusterhausen/ Dosse, Stadt	Kyritz	3 099	1903
13 0 17 430	Wusterhusen	Greifswald	1 388	2201
12 0 34 450	Wustermark	Nauen	1 366	1551
12 0 17 550	Wusterwitz	Brandenburg	2 789	1806
12 0 35 720	Wustrau-Altfriesack	Neuruppin	1 174	1951
13 0 26 540	Wustrow	Neustrelitz	734	2081
12 0 12 470	Wustrow	Bad Freienwalde	176	1311
13 0 29 540	Wustrow, Ostseebad	Ribnitz-Damgarten	1 506	2598

4 Gemeinden in alphabetischer Ordnung mit Schlüsselnummer,
Bevölkerung und Postleitzahl am 31.12.1990

W/X/Z

Schlüssel- nummer	Gemeinde	Kreis/Landkreis	Bevöl- kerung	Post- leitz- zahl
03 3 54 026	Wustrow, Stadt	Lüchow-Dannenberg	2 737	3135
08 3 37 127	Wutach	Waldshut	1 174	7821
16 0 16 780	Wutha-Farnroda	Eisenach	6 885	5909
12 0 35 730	Wuthenow	Neuruppin	506	1951
12 0 30 630	Wutike	Kyritz	366	1901
08 3 37 123	Wutöschingen	Waldshut	5 752	7896
12 0 34 460	Wutzetz	Nauen	169	1551
08 3 16 051	Wyhl	Emmendingen	3 066	7831
01 0 54 164	Wyk auf Föhr, Stadt	Nordfriesland	4 433	2270
03 4 57 023	Wymeer	Leer	1 221	2955
X				
05 1 70 052	Xanten, Stadt	Wesel	16 930	4232
Z				
14 0 19 450	Zaasch	Delitzsch	411	7271
12 0 47 300	Zaatzke	Wittstock	599	1931
15 3 17 250	Zabakuck	Genthin	242	3281
12 0 25 530	Zabelsdorf	Gransee	320	1431
14 0 31 540	Zabeltitz-Treugeböhla	Großenhain	1 219	8281
15 2 22 410	Zabenstedt	Hettstedt	289	4271
08 1 25 108	Zaberfeld	Heilbronn	3 168	7129
15 1 26 510	Zabitz	Köthen	539	4371
09 2 76 146	Zachenberg	Regen	2 099	8375
12 0 34 470	Zachow	Nauen	614	1551
16 0 45 420	Zadelsdorf	Zeulenroda	177	6571
12 0 12 480	Zäckericker Loose	Bad Freienwalde	166	1311
15 1 44 390	Zahna, Stadt	Wittenberg	3 829	4608
13 0 34 300	Zahrensdorf	Sternberg	396	2721
08 2 15 094	Zaisenhausen	Karlsruhe	1 452	7519
09 3 72 177	Zandt	Cham	1 681	8491
09 1 83 151	Zangberg	Mühlendorf a. Inn	856	8261
15 2 46 380	Zangenberg	Zeitz	568	4901
13 0 33 670	Zapel, Dorf	Schwerin	366	2711
09 4 71 214	Zapfendorf, Markt	Bamberg	4 294	8619
15 2 35 550	Zappendorf	Saalkreis	1 438	4101
13 0 24 250	Zarnekow	Malchin	588	2041
13 0 31 480	Zarnewanz	Rostock	383	2551
01 0 62 087	Zarpen	Stormarn	1 454	2401

Schlüssel- nummer	Gemeinde	Kreis/Landkreis	Bevöl- kerung	Post- leitz- zahl
13 0 19 270	Zarrendorf	Grimmen	749	2321
13 0 21 970	Zarrentin, Stadt	Hagenow	2 380	2824
12 0 38 660	Zauchwitz	Potsdam	349	1501
16 0 39 530	Zaunröden	Sondershausen	135	5401
12 0 42 640	Zechin	Seelow	569	1211
12 0 35 740	Zechlin Dorf	Neuruppin	326	1951
12 0 35 750	Zechlinerhütte	Neuruppin	449	1951
12 0 35 760	Zechow	Neuruppin	150	1951
12 0 22 620	Zeckerin	Finsterwalde	325	7971
15 3 14 470	Zeddenick	Burg	162	3271
16 0 19 660	Zedlitz	Gera	240	6501
14 0 16 480	Zedtlitz	Borna	963	7201
12 0 29 550	Zeesen	Königs Wusterhausen	2 165	1601
12 0 34 480	Zeestow	Nauen	196	1551
15 1 26 520	Zehbitz	Köthen	391	4371
12 0 25 540	Zehdenick, Stadt	Gransee	11 357	1434
12 0 36 460	Zehlendorf	Oranienburg	953	1401
16 0 37 320	Zehma	Schmölin	631	7421
13 0 20 500	Zehna	Güstrow	732	2601
07 1 43 315	Zehnhausen bei Rennerod	Westerwaldkreis	316	5439
07 1 43 316	Zehnhausen bei Wallmerod	Westerwaldkreis	131	5431
14 0 40 590	Zehren	Meißen	1 694	8251
16 0 33 720	Zeigerheim	Rudolstadt	125	6821
09 6 74 221	Zell a. Main, Stadt	Haßberge	5 968	8729
09 2 77 154	Zellarn	Rottal-Inn	2 131	8342
16 0 23 910	Zellfeld	Hildburghausen	300	6111
12 0 13 540	Zeischa	Bad Liebenwerda	406	7901
07 3 34 036	Zeiskam	Germersheim	1 853	6721
14 0 34 470	Zeißholz	Hoyerswerda	415	7701
14 0 34 480	Zeißig	Hoyerswerda	510	7701
14 0 47 510	Zeithain	Riesa	3 833	8406
09 3 75 213	Zeitharn	Regensburg	4 873	8411
09 6 72 166	Zeitlefs, Markt	Bad Kissingen	2 251	8787
15 2 46 390	Zeitz, Stadt	Zeitz	40 012	4900
09 3 72 167	Zell	Cham	1 663	8411
07 1 35 092	Zell (Mosel), Stadt	Cochem-Zell	4 566	5583
09 6 79 209	Zell a. Main, Markt	Würzburg	3 430	8702
08 3 17 146	Zell am Harmersbach, Stadt	Ortenaukreis	7 339	7615
08 3 36 103	Zell im Wiesental, Stadt	Lörrach	6 539	7863

4 Gemeinden in alphabetischer Ordnung mit Schlüsselnummer,
Bevölkerung und Postleitzahl am 31.12.1990

Z

Schlüssel- nummer	Gemeinde	Kreis/Landkreis	Bevöl- kerung	Post- leitz- zahl
08 1 17 060	Zell unter Aichelberg	Göppingen	2 512	7338
09 4 75 189	Zell, Markt	Hof	2 186	8665
16 0 29 500	Zella	Mühlhausen	391	5701
16 0 15 740	Zella	Bad Salzungen	556	6201
16 0 42 360	Zella-Mehlis, Stadt	Suhl	13 780	6060
12 0 28 520	Zellendorf	Jüterbog	388	1701
07 3 33 501	Zellertal	Donnersbergkreis	1 205	6719
09 6 77 203	Zellingen, Markt	Main-Spessart	5 841	8705
07 2 31 136	Zeltingen-Rachtig	Bernkastel-Wittlich	2 292	5553
15 2 23 190	Zembschen	Hohenmölsen	600	4851
13 0 41 410	Zemitz	Wolgast	935	2221
07 2 35 151	Zemmer	Trier-Saarburg	2 878	5506
15 1 24 570	Zemnick	Jessen	95	7901
13 0 41 420	Zempin	Wolgast	890	2237
12 0 47 310	Zempow	Wittstock	117	1951
07 2 32 331	Zendscheid	Bitburg-Prüm	145	5524
15 3 38 280	Zens	Schönebeck	285	3301
09 2 72 152	Zenting	Freyung-Grafenau	1 206	8359
13 0 14 360	Zepelin	Bützow	371	2621
12 0 16 390	Zepernick	Bernau	7 684	1297
13 0 30 360	Zepkow	Röbel/ Müritz	252	2071
15 1 47 380	Zeppernick	Zerbst	829	3401
15 3 17 260	Zerben	Genthin	330	3281
15 1 47 390	Zerbst, Stadt	Zerbst	18 149	3400
07 2 35 152	Zerf	Trier-Saarburg	1 563	5504
03 3 54 027	Zernien	Lüchow-Dannenberg	1 469	3139
12 0 25 550	Zernikow	Gransee	387	1431
13 0 14 370	Zernin	Bützow	491	2621
12 0 30 640	Zernitz	Kyritz	848	1901
15 1 47 400	Zernitz	Zerbst	302	3401
12 0 29 560	Zernsdorf	Königs Wusterhausen	2 212	1614
12 0 16 400	Zerpenschleuse	Bernau	1 177	1291
13 0 28 500	Zerrenthin	Pasewalk	527	2101
03 4 55 027	Zetel	Friesland	10 423	2932
14 0 17 270	Zethau	Brand-Erbisdorf	1 015	9201
15 3 36 780	Zethlingen	Salzwedel	355	3591
13 0 24 260	Zettemin	Malchin	402	2041
14 0 48 560	Zetteritz	Rochlitz	332	9291
07 1 35 093	Zettingen	Cochem-Zell	183	5441

Schlüssel- nummer	Gemeinde	Kreis/Landkreis	Bevöl- kerung	Post- leitzahl-
14 0 48 570	Zettlitz	Rochlitz	1 104	9291
16 0 11 470	Zetzscha	Altenburg	519	7401
15 2 29 300	Zeuchfeld	Nebra	276	4801
16 0 45 430	Zeulenroda, Stadt	Zeulenroda	13 852	6570
12 0 14 840	Zeust	Beeskow	120	1231
12 0 29 570	Zeuthen	Königs Wusterhausen	7 827	1615
16 0 33 730	Zeutsch	Rudolstadt	364	6821
03 3 57 057	Zeven, Stadt	Rotenburg (Wümme)	10 895	2730
12 0 11 710	Zichow	Angermünde	386	1321
15 3 16 320	Zichtau	Gardelegen	243	3571
15 1 12 320	Zickeritz	Bernburg	242	4341
13 0 33 680	Zickhusen	Schwerin	338	2711
12 0 32 620	Zieckau	Luckau	194	7961
16 0 11 480	Ziegelheim	Altenburg	1 107	7401
15 2 33 290	Ziegelroda	Querfurt	902	4241
13 0 27 290	Ziegendorf	Parchim	743	2851
14 0 40 600	Ziegenhain	Meißen	610	8261
07 1 32 119	Ziegenhain	Altenkirchen (Westerwald)	74	5232
16 0 35 590	Ziegenrück, Stadt	Schleiz	1 042	6557
14 0 21 620	Ziegra	Döbeln	1 596	7301
15 1 34 240	Zieko	Roßlau	206	4501
15 3 45 270	Zielitz	Wolmirstedt	2 860	3211
15 3 31 850	Ziemendorf	Osterburg	208	3552
09 7 74 198	Ziemetshausen, Markt	Günzburg	2 980	8907
12 0 39 530	Ziemkendorf	Prenzlau	154	2131
15 3 14 480	Ziepel	Burg	643	3271
06 6 33 029	Zierenberg, Stadt	Kassel	6 535	3501
13 0 40 270	Zierow	Wismar	462	2401
09 7 73 186	Ziertheim	Dillingen a.d. Donau	1 077	8881
13 0 22 710	Zierzow	Ludwigslust	554	2801
12 0 17 560	Ziesar, Stadt	Brandenburg	2 381	1807
13 0 31 490	Ziesendorf	Rostock	736	2551
13 0 12 430	Ziethen	Anklam	518	2141
01 0 53 136	Ziethen	Herzogtum Lauenburg	776	2419
16 0 36 380	Zillbach	Schmalkalden	506	6081
15 3 19 430	Zilly	Halberstadt	1 050	3601
07 1 35 094	Zillshausen	Cochem-Zell	359	5448
12 0 21 380	Zilltendorf	Eisenhüttenstadt	1 490	1221
16 0 26 450	Zimmern	Langensalza	379	5821

4 Gemeinden in alphabetischer Ordnung mit Schlüsselnummer,
Bevölkerung und Postleitzahl am 31.12.1990

Z

Schlüssel- nummer	Gemeinde	Kreis/Landkreis	Bevöl- kerung	Post- leitz- zahl
16 0 25 580	Zimmern	Jena	227	6901
08 3 25 069	Zimmern ob Rottweil	Rottweil	5 102	7214
08 4 17 078	Zimmern unter der Burg	Zollernalbkreis	407	7461
16 0 18 660	Zimmernsupra	Erfurt	309	5101
07 1 41 141	Zimmerschied	Rhein-Lahn-Kreis	86	5409
16 0 25 590	Zimmritz	Jena	119	6901
13 0 29 550	Zingst a. Darß, Ostseebad	Ribnitz-Damgarten	3 278	2385
14 0 52 470	Zinna	Torgau	1 511	7291
12 0 45 400	Zinndorf	Strausberg	294	1261
12 0 18 710	Zinnitz	Calau	307	7541
13 0 41 430	Zinnowitz, Ostseebad	Wolgast	4 371	2238
14 0 20 550	Zinnwald-Georgenfeld	Dippoldiswalde	701	8231
13 0 12 440	Zinzow	Anklam	293	2141
13 0 41 440	Zirchow	Wolgast	683	2251
13 0 32 480	Zirkow	Rügen	677	2331
09 5 73 134	Zirndorf, Stadt	Fürth	21 494	8502
13 0 25 450	Zirzow	Neubrandenburg	299	2001
13 0 30 380	Zislow	Röbel/ Müritz	133	2071
14 0 56 250	Zittau , Stadt	Zittau	34 465	8800
16 0 15 750	Zitters	Bad Salzungen	72	6221
12 0 17 570	Zitz	Brandenburg	328	1801
15 3 20 630	Zobbenitz	Haldensleben	332	3571
12 0 13 560	Zobersdorf	Bad Liebenwerda	409	7901
14 0 45 560	Zobes	Plauen	386	9901
14 0 38 510	Zoblitz	Löbau	210	8701
14 0 29 400	Zodel	Görlitz	670	8901
14 0 39 370	Zöblitz, Stadt	Marienberg	2 478	9347
13 0 27 300	Zölkow	Parchim	646	2851
12 0 32 630	Zöllmersdorf	Luckau	171	7961
16 0 25 600	Zöllnitz	Jena	378	6901
15 1 13 470	Zörbig, Stadt	Bitterfeld	4 122	4415
15 1 44 400	Zörnigall	Wittenberg	1 006	4601
15 2 27 400	Zöschen	Merseburg	876	4201
09 7 73 187	Zöschingen	Dillingen a.d. Donau	679	8881
16 0 25 610	Zöthen	Jena	204	6901
16 0 21 410	Zoghaus	Greiz	275	6601
12 0 41 510	Zollchow	Rathenow	521	1831
16 0 35 600	Zollgrün	Schleiz	333	6551
09 1 78 157	Zolling	Freising	3 397	8051

Schlüssel- nummer	Gemeinde	Kreis/Landkreis	Bevöl- kerung	Post- leitzahl
12 0 34 490	Zootzen	Nauen	453	1551
12 0 25 560	Zootzen	Gransee	254	1431
12 0 47 320	Zootzen	Wittstock	130	1931
16 0 27 420	Zoppoten	Lobenstein	316	6851
15 2 23 200	Zorbau	Hohenmölsen	793	4851
03 1 56 016	Zorge	Osterode am Harz	1 518	3421
09 1 75 139	Zorneding	Ebersberg	7 389	8011
07 3 39 067	Zornheim	Mainz-Bingen	3 129	6501
12 0 48 610	Zossen, Stadt	Zossen	6 042	1630
16 0 12 470	Zottelstedt	Apolda	433	5321
14 0 31 550	Zottewitz	Großenhain	265	8281
07 3 39 068	Zotzenheim	Mainz-Bingen	585	6555
14 0 30 580	Zschadraß	Grimma	1 276	7241
14 0 21 630	Zschaitz	Döbeln	1 036	7301
14 0 31 560	Zschauitz	Großenhain	189	8281
14 0 23 430	Zschepplin	Eilenburg	739	7281
15 2 35 560	Zscherben	Saalkreis	984	4101
15 1 13 480	Zscherndorf	Bitterfeld	1 774	4416
14 0 19 460	Zschernitz	Delitzsch	530	7271
14 0 58 470	Zschocken	Zwickau	1 338	9501
14 0 19 470	Zschölkau	Delitzsch	537	7271
14 0 57 260	Zschopau, Stadt	Zschopau	12 799	9360
14 0 30 590	Zschoppach	Grimma	585	7241
14 0 48 580	Zschoppelshain	Rochlitz	243	9291
14 0 12 240	Zschornlau	Aue	4 098	9416
14 0 35 760	Zschornau-Schiedel	Kamenz	322	8291
15 1 18 300	Zschornewitz	Gräfenhainichen	3 708	4417
14 0 19 480	Zschortau	Delitzsch	2 063	7271
15 3 38 290	Zuchau	Schönebeck	434	3301
13 0 32 490	Zudar	Rügen	562	2331
12 0 35 770	Zühlen	Neuruppin	246	1951
12 0 36 470	Zühlsdorf	Oranienburg	1 070	1401
12 0 33 470	Züllichendorf	Luckenwalde	315	1711
12 0 27 620	Züllsdorf	Herzberg	758	7901
13 0 33 700	Zülow	Schwerin	147	2711
05 3 66 044	Zülpich, Stadt	Euskirchen	17 298	5352
07 2 35 153	Züsch	Trier-Saarburg	687	5509
13 0 28 510	Züsedom	Pasewalk	350	2101
13 0 40 280	Züsow	Wismar	441	2401

4 Gemeinden in alphabetischer Ordnung mit Schlüsselnummer,
Bevölkerung und Postleitzahl am 31.12.1990

Z

Schlüssel- nummer	Gemeinde	Kreis/Landkreis	Bevöl- kerung	Post- leit- zahl
13 0 17 440	Züssow	Greifswald	1 563	2204
12 0 32 640	Zützen	Luckau	556	7961
12 0 11 720	Zützen	Angermünde	158	1321
14 0 25 320	Zug	Freiberg	1 202	9201
13 0 40 290	Zurow	Wismar	908	2401
09 7 73 188	Zusamaltheim	Dillingen a.d. Donau	995	8881
09 7 72 223	Zusmarshausen, Markt	Augsburg	5 111	8901
08 2 26 101	Zuzenhausen	Rhein-Neckar-Kreis	1 928	6921
07 3 20 000	Zweibrücken, Stadt	Kreisfreie Stadt	33 918	6660
07 2 32 138	Zweifelscheid	Bitburg-Prüm	66	5528
08 1 26 094	Zweiflingen	Hohenlohekreis	1 442	7111
15 2 27 410	Zweimen	Merseburg	372	4201
14 0 37 630	Zwenkau, Stadt	Leipzig	7 318	7114
06 6 34 027	Zwesten	Schwalm-Eder-Kreis	3 603	3584
14 0 52 480	Zwethau	Torgau	1 120	7291
14 0 06 000	Zwickau, Stadt	Stadtkreis	114 632	9540
08 4 15 085	Zwiefalten	Reutlingen	2 335	7942
09 2 76 148	Zwiesel, Stadt	Regen	10 452	8372
16 0 44 570	Zwinge	Worbis	444	5601
08 2 25 113	Zwingenberg	Neckar-Odenwald-Kreis	738	6931
06 4 31 022	Zwingenberg, Stadt	Bergstraße	6 076	6144
14 0 19 490	Zwochau	Delitzsch	1 037	7271
14 0 12 250	Zwönitz, Stadt	Aue	10 084	9417
14 0 36 170	Zwota	Klingenthal	1 805	9657

5 Gemeinden mit 5 000 Einwohnern und mehr nach Einwohnergrößenklassen
mit ihrer Postleitzahl, Fläche, Bevölkerung und Bevölkerungsdichte am 31.12.1990

Lfd. Nr.	Schlüssel- nummer	Gemeinde	Post- leitz- zahl	Fläche km 2	Bevölkerung	Ein- wohner je km 2
83 Gemeinden mit 100 000 und mehr Einwohnern						
1	11 0 00 000	Berlin, Stadt		889,08	3 433 695	3 862
2	02 0 00 000	Hamburg, Freie und Hansestadt	2000	755,30	1 652 363	2 188
3	09 1 62 000	München, Landeshauptstadt	8000	310,47	1 229 026	3 959
4	05 3 15 000	Köln, Stadt	5000	405,12	953 551	2 354
5	06 4 12 000	Frankfurt am Main, Stadt	6000	248,36	644 865	2 596
6	05 1 13 000	Essen, Stadt	4300	210,35	626 973	2 981
7	05 9 13 000	Dortmund, Stadt	4600	280,23	599 055	2 138
8	08 1 11 000	Stuttgart, Landeshauptstadt	7000	207,32	579 988	2 798
9	05 1 11 000	Düsseldorf, Stadt	4000	216,99	575 794	2 654
10	04 0 11 000	Bremen, Stadt	2800	326,72	551 219	1 687
11	05 1 12 000	Duisburg, Stadt	4100	232,83	535 447	2 300
12	03 2 01 000	Hannover, Landeshauptstadt	3000	204,07	513 010	2 514
13	14 0 04 000	Leipzig, Stadt	7000	146,41	511 079	3 491
14	09 5 64 000	Nürnberg, Stadt	8500	185,78	493 692	2 657
15	14 0 02 000	Dresden, Stadt	8000	225,75	490 571	2 173
16	05 9 11 000	Bochum, Stadt	4630	145,40	396 486	2 727
17	05 1 24 000	Wuppertal, Stadt	5600	168,37	383 660	2 279
18	05 7 11 000	Bielefeld, Stadt	4800	257,64	319 037	1 238
19	08 2 22 000	Mannheim, Universitätsstadt	6800	144,95	310 411	2 142
20	15 2 02 000	Halle/ Saale, Stadt	4000	135,19	310 234	2 295
21	14 0 01 000	Chemnitz, Stadt	9000	129,70	294 244	2 269
22	05 5 13 000	Gelsenkirchen, Stadt	4650	104,85	293 714	2 801
23	05 3 14 000	Bonn, Stadt	5300	141,23	292 234	2 069
24	15 3 03 000	Magdeburg, Stadt	3000	171,64	278 807	1 624
25	08 2 12 000	Karlsruhe, Stadt	7500	173,44	275 061	1 586
26	06 4 14 000	Wiesbaden, Landeshauptstadt	6200	204,00	260 301	1 276
27	05 5 15 000	Münster, Stadt	4400	302,37	259 438	858
28	05 1 16 000	Mönchengladbach, Stadt	4050	170,43	259 436	1 522
29	03 1 01 000	Braunschweig, Stadt	3300	192,06	258 833	1 348
30	09 7 61 000	Augsburg, Stadt	8900	147,16	256 877	1 746
31	13 0 03 000	Rostock, Stadt	2500	180,65	248 088	1 373
32	01 0 02 000	Kiel, Landeshauptstadt	2300	111,73	245 567	2 198
33	05 1 14 000	Krefeld, Stadt	4150	137,52	244 020	1 774
34	05 3 13 000	Aachen, Stadt	5100	160,82	241 861	1 504
35	05 1 19 000	Oberhausen, Stadt	4200	77,03	223 840	2 906
36	01 0 03 000	Lübeck, Hansestadt	2400	214,15	214 758	1 003
37	05 9 14 000	Hagen, Stadt	5800	160,37	214 449	1 337
38	16 0 01 000	Erfurt, Stadt	5000	107,62	208 989	1 942
39	06 6 11 000	Kassel, Stadt	3500	106,80	194 268	1 819
40	10 0 41 100	Saarbrücken, Landeshauptstadt	6600	167,06	191 694	1 147
41	08 3 11 000	Freiburg im Breisgau, Stadt	7800	153,05	191 029	1 248
42	05 9 15 000	Hamm, Stadt	4700	226,09	179 639	795
43	07 3 15 000	Mainz, Stadt	6500	97,76	179 486	1 836
44	05 9 16 000	Herne, Stadt	4690	51,40	178 132	3 466
45	05 1 17 000	Mülheim a.d. Ruhr, Stadt	4330	91,26	177 681	1 947
46	05 1 22 000	Solingen, Stadt	5650	89,46	165 401	1 849
47	03 4 04 000	Osnabrück, Stadt	4500	119,79	163 168	1 362
48	07 3 14 000	Ludwigshafen am Rhein, Stadt	6700	77,67	162 173	2 088
49	05 3 16 000	Leverkusen, Stadt	5090	78,86	160 919	2 041
50	05 1 62 024	Neuss, Stadt	4040	99,48	147 019	1 478
51	03 4 03 000	Oldenburg (Oldenburg), Stadt	2900	102,95	143 131	1 390
52	12 0 05 000	Potsdam, Stadt	1500	100,57	139 794	1 390
53	06 4 11 000	Darmstadt, Stadt	6100	122,35	138 920	1 135
54	08 2 21 000	Heidelberg, Stadt	6900	108,83	136 796	1 257
55	04 0 12 000	Bremerhaven, Stadt	2850	77,51	130 446	1 683
56	16 0 02 000	Gera, Stadt	6500	77,64	129 037	1 662
57	03 1 03 000	Wolfsburg, Stadt	3180	203,94	128 510	630
58	09 6 63 000	Würzburg, Stadt	8700	87,66	127 777	1 458
59	13 0 04 000	Schwerin, Stadt	2700	129,99	127 447	980
60	12 0 02 000	Cottbus, Stadt	7500	47,67	125 891	2 641
61	05 5 62 032	Recklinghausen, Stadt	4350	66,41	125 060	1 883
62	05 1 20 000	Remscheid, Stadt	5630	74,60	123 155	1 651
63	03 1 52 012	Göttingen, Stadt	3400	116,85	121 831	1 043
64	09 3 62 000	Regensburg, Stadt	8400	80,82	121 691	1 506
65	05 7 74 032	Paderborn, Stadt	4790	179,36	120 680	673
66	05 5 12 000	Bottrop, Stadt	4250	100,60	118 936	1 182
67	08 1 21 000	Heilbronn, Stadt	7100	99,86	115 843	1 160
68	06 4 13 000	Offenbach am Main, Stadt	6050	44,84	114 992	2 564
69	14 0 06 000	Zwickau, Stadt	9540	56,97	114 632	2 012
70	03 1 02 000	Salzgitter, Stadt	3320	223,92	114 355	511
71	08 2 31 000	Pforzheim, Stadt	7530	97,81	112 944	1 155
72	08 4 21 000	Ulm, Universitätsstadt	7900	118,68	110 529	931
73	05 9 70 040	Siegen, Stadt	5900	114,67	109 174	952
74	07 1 11 000	Koblenz, Stadt	5400	105,01	108 733	1 035

5 Gemeinden mit 5 000 Einwohnern und mehr nach Einwohnergrößenklassen
mit ihrer Postleitzahl, Fläche, Bevölkerung und Bevölkerungsdichte am 31.12.1990

Lfd. Nr.	Schlüssel- nummer	Gemeinde	Post- leitz- zahl	Fläche km 2	Bevölkerung	Ein- wohner je km 2
-------------	----------------------	----------	-------------------------	----------------	-------------	---------------------------

83 Gemeinden mit 100 000 und mehr Einwohnern

75	09 1 61 000	Ingolstadt, Stadt	8070	133,37	105 489	791
76	05 9 54 036	Witten, Stadt	5810	72,36	105 403	1 457
77	03 2 54 021	Hildesheim, Stadt	3200	92,96	105 291	1 133
78	05 1 70 024	Moers, Stadt	4130	67,68	104 595	1 545
79	05 3 78 004	Bergisch Gladbach, Stadt	5060	83,12	104 037	1 252
80	08 4 15 061	Reutlingen, Stadt	7410	87,04	103 687	1 191
81	09 5 63 000	Fürth, Stadt	8510	63,34	103 362	1 632
82	16 0 03 000	Jena, Stadt	6900	58,63	102 518	1 749
83	09 5 62 000	Erlangen, Stadt	8520	76,97	102 440	1 331
zusammen ...			X	13 216,76	25 668 408	1 942

104 Gemeinden mit 50 000 bis unter 100 000 Einwohnern

84	07 3 12 000	Kaiserslautern, Stadt	6750	139,70	99 351	711
85	07 2 11 000	Trier, Stadt	5500	117,18	97 835	835
86	15 1 01 000	Dessau, Stadt	4500	126,19	96 754	767
87	05 9 62 024	Iserlohn, Stadt	5860	125,50	96 314	767
88	08 1 16 019	Esslingen am Neckar, Stadt	7300	46,43	91 685	1 975
89	05 5 62 024	Marl, Stadt	4370	87,42	91 467	1 046
90	05 1 58 028	Rattingen, Stadt	4030	88,72	91 007	1 026
91	03 4 05 000	Wilhelmshaven, Stadt	2940	103,37	90 561	876
92	12 0 01 000	Brandenburg/ Havel, Stadt	1800	167,03	89 889	538
93	13 0 02 000	Neubrandenburg, Stadt	2000	85,64	89 284	1 043
94	05 1 58 032	Velbert, Stadt	5620	74,90	89 253	1 192
95	05 9 78 024	Lünen, Stadt	4670	59,11	87 845	1 486
96	01 0 01 000	Flensburg, Stadt	2390	56,36	86 977	1 543
97	06 4 35 014	Hanau, Stadt	6450	76,51	86 913	1 136
98	05 7 54 008	Gütersloh, Stadt	4830	111,98	86 807	775
99	05 3 58 008	Düren, Stadt	5160	85,05	86 508	1 017
100	12 0 04 000	Frankfurt/ Oder, Stadt	1200	147,63	86 131	583
101	08 1 18 048	Ludwigsburg, Stadt	7140	43,66	82 343	1 886
102	01 0 04 000	Neumünster, Stadt	2350	71,56	80 743	1 128
103	08 4 16 041	Tübingen, Universitätsstadt	7400	108,13	80 372	743
104	05 5 62 014	Gladbeck, Stadt	4390	35,90	80 267	2 236
105	05 9 62 032	Lüdenscheid, Stadt	5880	86,72	79 401	916
106	05 5 62 004	Castrop-Rauxel, Stadt	4620	51,66	79 037	1 530
107	08 3 26 074	Villingen-Schwenningen, Stadt	7730	165,48	78 218	473
108	05 7 70 024	Minden, Stadt	4950	101,07	78 145	773
109	05 5 62 012	Dorsten, Stadt	4270	171,13	78 035	456
110	05 1 66 032	Viersen, Stadt	4060	91,05	77 453	851
111	07 3 19 000	Worms, Stadt	6520	108,74	76 503	704
112	05 9 58 004	Arnsberg, Stadt	5760	193,43	75 864	392
113	03 4 01 000	Delmenhorst, Stadt	2870	62,35	75 154	1 205
114	08 3 35 043	Konstanz, Universitätsstadt	7750	54,08	75 089	1 388
115	06 5 31 005	Gießen, Universitätsstadt	6300	72,56	74 497	1 027
116	06 5 34 014	Marburg, Universitätsstadt	3550	123,93	74 146	598
117	13 0 05 000	Stralsund, Stadt	2300	38,67	72 780	1 882
118	09 4 62 000	Bayreuth, Stadt	8580	66,89	72 345	1 082
119	03 3 51 006	Celle, Stadt	3100	174,98	72 260	413
120	14 0 03 000	Görlitz, Stadt	8900	25,85	72 237	2 794
121	14 0 05 000	Plauen, Stadt	9900	58,29	71 774	1 231
122	09 4 61 000	Bamberg, Stadt	8600	54,73	70 521	1 289
123	05 5 66 076	Rheine, Stadt	4440	145,13	70 452	485
124	05 7 66 020	Detmold, Stadt	4930	129,39	70 074	542
125	05 5 62 020	Herten, Stadt	4352	37,31	69 245	1 856
126	05 5 54 008	Bocholt, Stadt	4290	119,41	68 936	577
127	01 0 60 063	Norderstedt, Stadt	2000	58,10	68 450	1 178
128	13 0 01 000	Greifswald, Stadt	2200	50,18	66 251	1 320
129	05 1 70 008	Dinslaken, Stadt	4220	47,68	65 313	1 370
130	14 0 34 140	Hoyerswerda, Stadt	7700	20,88	64 888	3 108
131	08 1 36 088	Aalen, Stadt	7080	146,42	64 781	442
132	05 3 82 068	Troisdorf, Stadt	5210	62,18	64 430	1 036
133	09 6 61 000	Aschaffenburg, Stadt	8750	62,56	64 098	1 025
134	05 7 58 012	Herford, Stadt	4900	78,93	63 893	809
135	05 9 74 028	Lippstadt, Stadt	4780	113,57	62 345	549
136	07 1 38 045	Neuwied, Stadt	5450	86,49	62 075	718
137	09 7 63 000	Kempten (Allgäu), Stadt	8960	63,29	61 906	978
138	03 3 55 022	Lüneburg, Stadt	2120	70,30	61 870	880
139	05 9 78 036	Unna, Stadt	4750	88,53	61 552	695
140	05 1 62 008	Grevenbroich, Stadt	4048	102,19	60 835	595
141	03 2 53 004	Garbsen, Stadt	3008	79,29	60 776	767

5 Gemeinden mit 5 000 Einwohnern und mehr nach Einwohnergrößenklassen
mit ihrer Postleitzahl, Fläche, Bevölkerung und Bevölkerungsdichte am 31.12.1990

Lfd. Nr.	Schlüssel- nummer	Gemeinde	Post- leitz- zahl	Fläche km 2	Bevölkerung	Ein- wohner je km 2
-------------	----------------------	----------	-------------------------	----------------	-------------	---------------------------

104 Gemeinden mit 50 000 bis unter 100 000 Einwohnern

142	16 0 05 000	Weimar, Stadt	5300	51,31	60 326	1 176
143	08 1 36 065	Schwäbisch Gmünd, Stadt	7070	113,82	60 081	528
144	05 1 70 048	Wesel, Stadt	4230	122,56	59 631	487
145	06 4 33 012	Rüsselsheim, Stadt	6090	58,29	59 430	1 020
146	09 2 61 000	Landshut, Stadt	8300	65,65	59 066	900
147	08 1 15 045	Sindelfingen, Stadt	7032	50,85	58 805	1 156
148	03 2 52 006	Hameln, Stadt	3250	102,32	58 539	572
149	05 1 62 004	Dormagen, Stadt	4047	85,36	58 260	683
150	05 9 54 016	Hattlingen, Stadt	4320	71,38	58 241	816
151	05 3 62 008	Bergheim, Stadt	5010	96,62	58 146	602
152	05 3 62 032	Kerpen, Stadt	5014	113,96	57 337	503
153	05 3 54 032	Stolberg (Rhld.), Stadt	5190	98,31	57 231	582
154	05 9 62 040	Menden (Sauerland), Stadt	5750	86,07	56 527	657
155	09 1 63 000	Rosenheim, Stadt	8200	37,09	56 340	1 519
156	06 6 31 009	Fulda, Stadt	6400	104,04	56 289	541
157	03 3 52 011	Cuxhaven, Stadt	2190	161,84	56 090	347
158	13 0 06 000	Wismar, Stadt	2400	41,10	55 509	1 351
159	08 1 17 026	Göppingen, Stadt	7320	59,22	54 957	928
160	05 1 58 016	Hilden, Stadt	4010	25,95	54 782	2 111
161	16 0 04 000	Suhl, Stadt	6000	66,00	54 731	829
162	05 3 54 012	Eschweiler, Stadt	5180	76,07	54 675	719
163	16 0 20 210	Gotha, Stadt	5800	58,14	54 525	938
164	09 6 62 000	Schweinfurt, Stadt	8720	35,88	54 483	1 518
165	05 5 70 004	Ahlen, Stadt	4730	123,14	54 169	440
166	08 4 35 016	Friedrichshafen, Stadt	7990	69,87	54 129	775
167	05 7 66 008	Bad Salzuflen, Stadt	4902	100,05	53 771	537
168	05 1 58 020	Langenfeld (Rheinland), Stadt	4018	41,07	53 455	1 302
169	08 3 17 096	Offenburg, Stadt	7600	78,39	52 964	676
170	09 4 64 000	Hof, Stadt	8670	57,89	52 913	914
171	12 0 20 070	Eberswalde-Finow, Stadt	1300	48,32	52 586	1 088
172	05 1 62 022	Meerbusch, Stadt	4005	64,46	52 104	808
173	03 1 58 037	Wolfenbüttel, Stadt	3340	78,45	52 032	663
174	07 3 16 000	Neustadt an der Weinstraße, Stadt	6730	117,13	51 988	444
175	05 3 82 056	Sankt Augustin, Stadt	5205	34,24	51 886	1 515
176	08 2 11 000	Baden-Baden, Stadt	7570	140,17	51 849	370
177	06 4 34 001	Bad Homburg v.d. Höhe, Stadt	6380	51,17	51 820	1 013
178	06 5 32 023	Wetzlar, Stadt	6330	75,67	51 737	684
179	10 0 43 114	Neunkirchen, Kreisstadt	6680	75,03	51 536	687
180	05 3 74 012	Gummersbach, Stadt	5270	95,28	50 965	535
181	05 3 62 028	Hürth, Stadt	5030	51,17	50 808	993
182	03 4 02 000	Emden, Stadt	2970	112,40	50 735	451
183	05 9 78 028	Schwerte, Stadt	5840	56,20	50 696	902
184	12 0 06 000	Schwedt/ Oder, Stadt	1330	76,31	50 633	664
185	08 1 35 019	Heidenheim an der Brenz, Stadt	7920	107,11	50 532	472
186	09 2 62 000	Passau, Stadt	8390	69,71	50 328	722
187	12 0 03 000	Eisenhüttenstadt, Stadt	1220	53,56	50 216	938
zusammen ...			X	8 780,03	6 961 788	793

446 Gemeinden mit 20 000 bis unter 50 000 Einwohnern

188	05 9 78 004	Bergkamen, Stadt	4709	44,79	49 761	1 111
189	15 1 44 380	Wittenberg, Lutherstadt, Stadt	4600	55,38	49 682	897
190	05 3 66 016	Euskirchen, Stadt	5350	139,45	49 654	356
191	03 4 56 015	Nordhorn, Stadt	4460	149,65	49 359	330
192	05 3 62 036	Pulheim, Stadt	5024	72,14	49 353	684
193	03 4 54 032	Lingen (Ems), Stadt	4450	176,15	49 137	279
194	08 4 17 079	Albstadt, Stadt	7470	134,41	49 021	365
195	16 0 11 010	Altenburg, Stadt	7400	19,75	48 926	2 477
196	14 0 25 050	Freiberg, Stadt	9200	26,86	48 609	1 810
197	14 0 14 030	Bautzen, Stadt	8600	34,69	48 588	1 401
198	15 3 40 450	Stendal, Stadt	3500	53,89	48 532	901
199	08 1 19 079	Waiblingen, Stadt	7050	42,68	48 387	1 134
200	07 3 17 000	Pirmasens, Stadt	6780	61,41	47 680	776
201	05 1 58 004	Erkrath, Stadt	4006	26,86	47 659	1 774
202	03 2 53 009	Langenhagen, Stadt	3012	72,00	47 432	659
203	07 3 11 000	Frankenthal (Pfalz), Stadt	6710	43,78	46 966	1 073
204	05 3 54 004	Alsdorf, Stadt	5110	31,46	46 935	1 491
205	03 1 57 006	Peine, Stadt	3150	119,50	46 654	390
206	07 3 18 000	Speyer, Stadt	6720	42,59	46 553	1 093
207	05 7 70 004	Bad Deynhausen, Stadt	4970	64,79	46 475	717
208	16 0 31 460	Nordhausen, Stadt	5500	32,86	46 422	1 413

5 Gemeinden mit 5 000 Einwohnern und mehr nach Einwohnergrößenklassen
mit ihrer Postleitzahl, Fläche, Bevölkerung und Bevölkerungsdichte am 31.12.1990

Lfd.	Schlüssel-	Gemeinde	Post-	Fläche	Bevölkerung	Ein-
Nr.	nummer		leit-	km 2		wohner
			zahl			je km 2

446 Gemeinden mit 20 000 bis unter 50 000 Einwohnern

209	09 7 75 135	Neu-Ulm, Stadt	7910	80,91	46 264	572
210	03 1 53 005	Goslar, Stadt	3380	92,57	46 251	500
211	05 9 78 020	Kamen, Stadt	4708	40,93	46 160	1 128
212	05 1 54 036	Kleve, Stadt	4190	97,72	45 963	470
213	08 4 36 064	Ravensburg, Stadt	7980	92,03	45 650	496
214	14 0 47 400	Riesa, Stadt	8400	39,03	45 440	1 164
215	05 3 62 020	Erftstadt, Stadt	5042	120,03	45 403	378
216	15 3 19 180	Halberstadt, Stadt	3600	62,46	45 364	726
217	16 0 16 150	Eisenach, Stadt	5900	40,83	45 220	1 108
218	08 1 15 003	Böblingen, Stadt	7030	39,04	44 903	1 150
219	05 5 66 028	Ibbenbüren, Stadt	4530	108,37	44 643	412
220	05 3 62 024	Frechen, Stadt	5020	45,11	44 360	983
221	05 3 54 016	Herzogenrath, Stadt	5120	33,30	44 284	1 330
222	09 4 63 000	Coburg, Stadt	8630	47,14	44 246	939
223	15 1 13 460	Wolfen, Stadt	4440	7,98	43 901	5 501
224	10 0 41 519	Völklingen, Stadt	6620	67,05	43 751	653
225	10 0 45 114	Homburg, Kreisstadt	6650	82,62	43 696	529
226	08 3 35 075	Singen (Hohentwiel), Stadt	7700	61,77	43 689	707
227	01 0 56 015	Elmshorn, Stadt	2200	19,64	43 689	2 224
228	09 3 61 000	Amberg, Stadt	8450	50,07	43 111	861
229	15 2 27 240	Merseburg/ Saale, Stadt	4200	27,87	42 905	1 539
230	05 1 58 026	Monheim, Stadt	4019	23,13	42 656	1 844
231	08 1 15 028	Leonberg, Stadt	7250	48,74	42 654	875
232	05 9 74 040	Soest, Stadt	4770	85,81	42 602	496
233	08 3 36 050	Lörrach, Stadt	7850	39,42	42 500	1 078
234	03 3 59 038	Stade, Stadt	2160	110,04	42 487	386
235	05 1 66 036	Willich, Stadt	4156	67,81	42 416	626
236	08 2 16 043	Rastatt, Stadt	7550	59,02	42 376	718
237	08 2 26 096	Weinheim, Stadt	6940	58,10	42 241	727
238	09 3 63 000	Weiden i.d. OPf., Stadt	8480	68,06	42 234	621
239	15 3 38 220	Schönebeck/ Elbe, Stadt	3300	58,38	42 142	722
240	05 3 62 012	Brühl, Stadt	5040	36,14	41 829	1 157
241	14 0 44 540	Pirna, Stadt	8300	36,53	41 798	1 144
242	09 2 63 000	Straubing, Stadt	8440	67,64	41 715	617
243	03 4 59 024	Melle, Stadt	4520	254,00	41 579	164
244	16 0 29 350	Mühlhausen, Stadt	5700	63,74	41 075	644
245	07 1 33 006	Bad Kreuznach, Stadt	6550	46,10	40 950	888
246	10 0 45 117	Sankt Ingbert, Stadt	6670	49,94	40 931	820
247	08 1 19 020	Feilbach, Stadt	7012	27,70	40 930	1 478
248	05 5 54 020	Gronau (Westf.), Stadt	4432	78,64	40 687	517
249	05 7 58 004	Bünde, Stadt	4980	59,30	40 524	683
250	05 1 62 016	Kaarst, Stadt	4044	37,40	40 508	1 083
251	05 5 58 016	Dülmen, Stadt	4408	184,56	40 496	219
252	09 7 62 000	Kaufbeuren, Stadt	8950	40,04	40 432	1 010
253	03 2 53 010	Lehrte, Stadt	3160	127,01	40 350	318
254	06 4 34 008	Oberursel (Taunus), Stadt	6370	45,37	40 180	886
255	06 4 38 011	Rodgau, Stadt	6054	65,04	40 088	616
256	14 0 26 100	Freital, Stadt	8210	37,85	40 033	1 058
257	15 2 46 390	Zeitz, Stadt	4900	21,03	40 012	1 903
258	15 1 12 060	Bernburg/ Saale, Stadt	4350	47,03	39 901	848
259	03 2 53 011	Neustadt am Rübenberge, Stadt	3057	357,41	39 532	111
260	05 7 66 044	Lemgo, Stadt	4920	100,86	39 485	391
261	09 7 64 000	Memmingen, Stadt	8940	70,16	39 333	561
262	05 1 70 020	Kamp-Lintfort, Stadt	4132	63,13	39 019	618
263	05 1 58 024	Mettmann, Stadt	4020	42,53	38 998	917
264	06 4 38 002	Dreieich, Stadt	6072	53,29	38 965	731
265	08 1 18 079	Bietigheim-Bissingen, Stadt	7120	31,29	38 961	1 245
266	05 1 66 016	Nettetal, Stadt	4054	83,66	38 820	464
267	03 1 51 009	Gifhorn, Stadt	3170	104,85	38 678	369
268	05 7 58 024	Löhne, Stadt	4972	59,35	38 557	650
269	08 1 16 077	Filderstadt, Stadt	7024	38,54	38 498	999
270	08 1 16 049	Nürtingen, Stadt	7440	46,87	38 337	818
271	05 7 54 028	Rheda-Wiedenbrück, Stadt	4840	86,66	38 327	442
272	03 2 53 020	Wunstorf, Stadt	3050	125,59	38 276	305
273	10 0 44 115	Saarlouis, Kreisstadt	6630	43,25	38 160	882
274	08 2 15 009	Bruchsal, Stadt	7520	92,76	38 059	410
275	09 5 61 000	Ansbach, Stadt	8800	99,94	37 893	379
276	05 3 70 004	Erkelenz, Stadt	5140	117,38	37 833	322
277	08 2 15 017	Ettlingen, Stadt	7505	56,67	37 759	666
278	08 1 19 067	Schorndorf, Stadt	7060	56,85	37 687	663
279	01 0 56 039	Pinneberg, Stadt	2080	21,54	37 518	1 742
280	13 0 20 140	Güstrow, Stadt	2600	70,83	37 513	530
281	05 3 70 016	Heinsberg, Stadt	5138	92,18	37 305	405
282	07 3 13 000	Landau in der Pfalz, Stadt	6740	82,95	37 274	449

5 Gemeinden mit 5 000 Einwohnern und mehr nach Einwohnergrößenklassen
mit ihrer Postleitzahl, Fläche, Bevölkerung und Bevölkerungsdichte am 31.12.1990

Lfd. Nr.	Schlüssel- nummer	Gemeinde	Post- leitzahl	Fläche km 2	Bevölkerung	Ein- wohner je km 2
-------------	----------------------	----------	-------------------	----------------	-------------	---------------------------

446 Gemeinden mit 20 000 bis unter 50 000 Einwohnern

283	03 2 53 008	Laatzen, Stadt	3014	34,07	37 242	1 093
284	09 1 78 124	Freising, Stadt	8050	88,45	37 046	419
285	05 5 62 008	Datteln, Stadt	4354	66,08	36 876	558
286	15 2 42 240	Weißfels, Stadt	4850	19,13	36 865	1 927
287	03 4 52 001	Aurich, Stadt	2960	197,25	36 856	187
288	05 5 70 008	Beckum, Stadt	4720	111,63	36 772	329
289	03 3 53 031	Seevetal	2105	105,14	36 740	349
290	05 1 70 044	Voerde (Niederrhein), Stadt	4223	53,48	36 415	681
291	06 4 35 019	Maintal, Stadt	6457	32,40	36 336	1 121
292	05 5 54 012	Borken, Stadt	4280	152,65	36 049	236
293	09 1 79 123	Germering	8034	21,59	36 034	1 669
294	08 4 16 036	Rottenburg am Neckar, Stadt	7407	142,27	36 006	253
295	05 3 78 032	Wermelskirchen, Stadt	5632	74,66	35 865	480
296	05 3 82 012	Bornheim, Stadt	5303	82,74	35 858	433
297	08 1 16 033	Kirchheim unter Teck, Stadt	7312	40,47	35 842	886
298	06 4 38 009	Neu-Isenburg, Stadt	6078	24,30	35 768	1 472
299	15 3 43 340	Wernigerode, Stadt	3700	93,49	35 698	382
300	09 3 73 147	Neumarkt i.d. OPf., Stadt	8430	78,82	35 551	451
301	09 5 65 000	Schwabach, Stadt	8540	40,71	35 514	872
302	03 3 60 025	Uelzen, Stadt	3110	135,70	35 466	261
303	05 3 82 060	Siegburg, Stadt	5200	23,47	35 441	1 510
304	14 0 53 300	Weißwasser, Stadt	7580	63,64	35 430	557
305	09 1 74 115	Dachau, Stadt	8060	34,80	35 387	1 017
306	06 4 36 007	Hofheim am Taunus, Kreisstadt	6238	57,38	35 277	615
307	05 5 70 052	Warendorf, Stadt	4410	175,87	35 092	200
308	05 7 70 032	Porta Westfalica, Stadt	4952	105,14	35 061	333
309	06 4 31 002	Bensheim, Stadt	6140	57,86	35 056	606
310	05 3 82 024	Königswinter, Stadt	5330	76,19	35 013	460
311	08 1 16 078	Leinfelden-Echterdingen, Stadt	7022	29,90	34 940	1 169
312	05 3 70 020	Hückelhoven, Stadt	5142	61,22	34 816	569
313	08 3 17 065	Lahr/ Schwarzwald, Stadt	7630	69,79	34 719	497
314	14 0 40 240	Meißen, Stadt	8250	26,23	34 575	1 318
315	14 0 56 250	Zittau, Stadt	8800	20,12	34 465	1 713
316	12 0 24 130	Fürstenwalde/ Spree, Stadt	1240	63,63	34 413	541
317	05 9 62 016	Hemer, Stadt	5870	67,56	34 412	509
318	05 3 54 036	Würselen, Stadt	5102	34,38	34 406	1 001
319	05 7 66 040	Lage, Stadt	4937	76,06	34 317	451
320	05 9 54 008	Ennepetal, Stadt	5828	57,42	34 270	597
321	05 5 62 016	Haltern, Stadt	4358	158,39	34 025	215
322	07 3 20 000	Zweibrücken, Stadt	6660	70,68	33 918	480
323	05 1 66 012	Kempfen, Stadt	4152	68,65	33 809	492
324	07 1 34 045	Idar-Oberstein, Stadt	6580	66,18	33 764	510
325	08 3 27 050	Tuttlingen, Stadt	7200	90,50	33 543	371
326	03 2 53 001	Barsinghausen, Stadt	3013	102,59	33 391	325
327	05 9 54 012	Gevelsberg, Stadt	5820	26,28	33 217	1 264
328	15 1 26 250	Köthen/ Anhalt, Stadt	4370	32,78	33 097	1 010
329	05 7 62 020	Höxter, Stadt	3470	157,85	33 079	210
330	16 0 34 400	Saalfeld/ Saale, Stadt	6800	37,02	32 988	891
331	01 0 61 046	Itzehoe, Stadt	2210	27,30	32 817	1 202
332	05 5 58 012	Coesfeld, Stadt	4420	141,00	32 739	232
333	15 2 37 460	Sangerhausen, Stadt	4700	34,56	32 697	946
334	15 2 11 010	Aschersleben, Stadt	4320	52,98	32 545	614
335	05 3 82 020	Hennef (Sieg), Stadt	5202	105,80	32 521	307
336	16 0 21 120	Greiz, Stadt	6600	50,11	32 408	647
337	03 3 59 010	Buxtehude, Stadt	2150	76,49	32 276	422
338	08 1 27 076	Schwäbisch Hall, Stadt	7170	104,24	32 226	309
339	06 4 38 006	Langen, Stadt	6070	29,12	31 992	1 099
340	05 5 66 008	Emsdetten, Stadt	4407	71,50	31 930	447
341	03 4 59 019	Georgsmarienhütte, Stadt	4504	55,43	31 910	576
342	08 4 17 002	Balingen, Stadt	7460	90,34	31 738	351
343	12 0 26 260	Guben, Stadt	7560	32,53	31 731	975
344	05 9 58 032	Meschede, Stadt	5778	218,49	31 715	145
345	08 1 19 008	Backnang, Stadt	7150	39,37	31 687	805
346	03 3 53 005	Buchholz in der Nordheide, Stadt	2110	74,62	31 489	422
347	05 5 66 084	Steinfurt, Stadt	4430	111,41	31 484	283
348	03 1 55 011	Northeim, Stadt	3410	145,50	31 381	216
349	03 4 57 013	Leer (Ostfriesland), Stadt	2950	70,61	31 375	444
350	05 3 58 024	Jülich, Stadt	5170	90,41	31 285	346
351	05 5 54 004	Ahaus, Stadt	4422	151,10	31 202	206
352	01 0 58 135	Rendsburg, Stadt	2370	25,11	31 170	1 241
353	14 0 22 380	Radebeul, Stadt	8122	25,99	31 115	1 197
354	09 1 79 121	Fürstenfeldbruck, Stadt	8080	32,58	31 040	953
355	05 5 66 012	Greven, Stadt	4402	140,10	31 010	221
356	03 2 53 014	Seelze, Stadt	3016	54,09	30 974	573

5 Gemeinden mit 5 000 Einwohnern und mehr nach Einwohnergrößenklassen
mit ihrer Postleitzahl, Fläche, Bevölkerung und Bevölkerungsdichte am 31.12.1990

Lfd.	Schlüssel-	Gemeinde	Post-	Fläche	Bevölkerung	Ein-
Nr.	nummer		leit-	km 2		wohner
			zahl			je km 2

446 Gemeinden mit 20 000 bis unter 50 000 Einwohnern

357	05 9 70 024	Kreuztal, Stadt	5910	70,96	30 885	435
358	06 4 31 013	Lampertheim, Stadt	6840	72,30	30 800	426
359	01 0 56 050	Wedel (Holstein), Stadt	2000	33,82	30 752	909
360	03 2 56 022	Nienburg (Weser), Stadt	3070	64,45	30 710	476
361	05 3 62 040	Wesseling, Stadt	5047	23,37	30 710	1 314
362	06 4 31 020	Viernheim, Stadt	6806	48,40	30 527	631
363	03 4 54 035	Meppen, Stadt	4470	188,45	30 508	162
364	16 0 33 550	Rudolstadt, Stadt	6820	31,87	30 423	955
365	05 9 54 024	Schwelm, Stadt	5830	20,50	30 394	1 483
366	08 3 17 057	Kehl, Stadt	7640	75,06	30 389	405
367	06 6 32 002	Bad Hersfeld, Kreisstadt	6430	73,81	30 249	410
368	09 2 71 119	Deggendorf, Stadt	8360	77,20	30 214	391
369	03 4 54 041	Papenburg, Stadt	2990	118,40	30 078	254
370	10 0 42 113	Merzig, Kreisstadt	6640	108,79	30 031	276
371	06 5 33 009	Limburg a.d. Lahn, Kreisstadt	6250	45,15	29 912	663
372	09 4 74 126	Forchheim, Stadt	8550	40,36	29 872	740
373	05 1 58 008	Haan, Stadt	5657	24,22	29 860	1 233
374	05 1 54 016	Goch, Stadt	4180	115,32	29 843	259
375	12 0 41 380	Rathenow, Stadt	1830	45,71	29 823	652
376	06 4 38 001	Dietzenbach, Stadt	6057	21,67	29 784	1 374
377	03 2 53 016	Springe, Stadt	3257	159,78	29 752	186
378	15 2 28 270	Naumburg/ Saale, Stadt	4800	26,39	29 724	1 126
379	05 1 58 012	Heiligenhaus, Stadt	5628	27,47	29 715	1 082
380	08 4 26 021	Biberach an der Riß, Stadt	7950	72,26	29 635	410
381	06 4 33 008	Mörfelden-Walldorf, Stadt	6082	44,16	29 538	669
382	05 9 78 040	Werne, Stadt	4712	75,98	29 484	388
383	12 0 43 450	Senftenberg, Stadt	7840	58,61	29 451	502
384	05 5 62 036	Waltrop, Stadt	4355	46,97	29 354	625
385	08 2 26 085	Sinsheim, Stadt	6920	127,00	29 307	231
386	05 1 54 012	Geldern, Stadt	4170	96,87	29 245	302
387	05 3 82 044	Niederkassel, Stadt	5216	35,79	29 240	817
388	05 1 62 020	Korschenbroich, Stadt	4052	55,26	29 227	529
389	08 1 18 046	Kornwestheim, Stadt	7014	14,55	29 198	2 007
390	08 3 36 069	Rheinfelden (Baden), Stadt	7888	62,84	29 148	464
391	05 9 62 052	Plettenberg, Stadt	5970	96,26	29 083	302
392	03 2 53 002	Burgdorf, Stadt	3167	112,26	29 022	259
393	03 1 55 004	Einbeck, Stadt	3352	165,84	28 988	175
394	03 3 61 001	Achim, Stadt	2807	68,00	28 974	426
395	05 9 54 032	Wetter (Ruhr), Stadt	5802	31,45	28 880	918
396	03 4 61 007	Nordenham, Stadt	2890	87,19	28 773	330
397	08 2 16 015	Gaggenau, Stadt	7560	65,05	28 761	442
398	16 0 13 030	Arnstadt, Stadt	5210	32,50	28 743	884
399	12 0 36 320	Oranienburg, Stadt	1400	45,77	28 696	627
400	08 1 16 080	Ostfildern, Stadt	7302	22,81	28 678	1 257
401	06 4 40 002	Bad Nauheim, Stadt	6350	32,55	28 599	879
402	05 9 74 052	Werl, Stadt	4760	76,34	28 554	374
403	12 0 45 340	Strausberg, Stadt	1260	52,16	28 523	547
404	16 0 24 160	Ilmenau, Stadt	6300	39,19	28 454	726
405	05 9 74 044	Warstein, Stadt	4788	157,90	28 363	180
406	05 1 54 008	Emmerich, Stadt	4240	80,08	28 322	354
407	05 5 62 028	Oer-Erkenschwick, Stadt	4353	38,84	28 222	727
408	03 4 59 014	Bramsche, Stadt	4550	183,32	28 120	153
409	07 1 37 003	Andernach, Stadt	5470	53,23	28 030	527
410	15 3 32 130	Quedlinburg, Stadt	4300	78,16	27 972	358
411	12 0 37 960	Wittenberge, Stadt	2900	37,72	27 964	741
412	08 1 27 014	Craillsheim, Stadt	7180	109,08	27 917	256
413	05 1 70 032	Rheinberg, Stadt	4134	75,15	27 886	371
414	09 4 77 128	Kulmbach, Stadt	8650	92,76	27 871	300
415	05 5 70 028	Oelde, Stadt	4740	102,36	27 759	271
416	03 2 51 037	Stuhr	2805	81,67	27 457	336
417	01 0 62 001	Ahrensburg, Stadt	2070	35,30	27 418	777
418	08 1 15 021	Herrenberg, Stadt	7033	65,72	27 344	416
419	03 3 53 040	Winsen (Luhe), Stadt	2090	109,60	27 338	249
420	05 9 58 044	Sundern (Sauerland), Stadt	5768	192,84	27 250	141
421	03 4 58 005	Ganderkesee	2875	138,24	27 104	196
422	05 3 82 028	Lohmar	5204	65,52	27 098	414
423	03 1 56 011	Osterode am Harz, Stadt	3360	102,39	27 097	265
424	08 3 36 091	Weil am Rhein, Stadt	7858	19,47	27 082	1 391
425	10 0 46 117	Sankt Wendel, Kreisstadt	6690	113,53	27 059	238
426	14 0 19 060	Delitzsch, Stadt	7270	24,10	27 051	1 122
427	03 1 54 010	Helmsedt, Stadt	3330	46,95	27 034	576
428	01 0 59 075	Schleswig, Stadt	2380	24,30	26 998	1 111
429	08 1 17 024	Geislingen an der Steige, Stadt	7340	75,83	26 993	356
430	03 2 57 031	Rinteln, Stadt	3260	109,03	26 979	247

5 Gemeinden mit 5 000 Einwohnern und mehr nach Einwohnergrößenklassen
mit ihrer Postleitzahl, Fläche, Bevölkerung und Bevölkerungsdichte am 31.12.1990

Lfd.	Schlüssel-	Gemeinde	Post-	Fläche	Bevölkerung	Ein-
Nr.	nummer		leit-	km 2		wohner
			zahl			je km 2

446 Gemeinden mit 20 000 bis unter 50 000 Einwohnern

431	06 4 39 015	Taunusstein, Stadt	6204	67,04	26 977	402
432	12 0 35 480	Neuruppin, Stadt	1950	73,99	26 925	364
433	09 1 80 117	Garmisch-Partenkirchen, Markt	8100	205,58	26 837	131
434	14 0 21 070	Döbeln, Stadt	7300	28,50	26 827	941
435	09 7 71 130	Friedberg, Stadt	8904	81,21	26 818	330
436	05 1 70 028	Neukirchen-Vluyn, Stadt	4133	43,47	26 591	612
437	16 0 40 310	Sonneberg, Stadt	6400	39,62	26 568	671
438	16 0 12 010	Apolda, Stadt	5320	16,66	26 507	1 591
439	08 3 35 063	Radolfzell am Bodensee, Stadt	7760	58,57	26 476	452
440	05 9 66 020	Lennestadt, Stadt	5940	135,02	26 468	196
441	09 3 76 161	Schwandorf, Stadt	8460	123,77	26 393	213
442	15 3 14 030	Burg b. Magdeburg, Stadt	3270	85,09	26 353	310
443	01 0 53 032	Geesthacht, Stadt	2054	33,19	26 246	791
444	06 4 36 008	Kelkheim (Taunus), Stadt	6233	30,76	26 203	852
445	05 9 54 020	Herdecke, Stadt	5804	22,40	26 184	1 169
446	13 0 26 360	Neustrelitz, Stadt	2080	89,94	26 124	290
447	05 7 70 008	Espelkamp, Stadt	4992	83,86	26 101	311
448	03 2 51 047	Weyhe	2803	60,26	26 050	432
449	05 3 78 016	Leichlingen (Rheinland), Stadt	5653	37,30	25 996	697
450	15 2 15 120	Eisleben, Lutherstadt, Stadt	4250	39,55	25 874	654
451	14 0 40 040	Coswig, Stadt	8270	25,85	25 855	1 000
452	03 1 52 016	Hann. Münden, Stadt	3510	121,11	25 762	213
453	14 0 28 040	Glauchau, Stadt	9610	29,02	25 734	887
454	12 0 23 060	Forst/ Lausitz, Stadt	7570	36,10	25 697	712
455	12 0 33 250	Luckenwalde, Stadt	1710	22,11	25 668	1 161
456	16 0 28 320	Meiningen, Stadt	6100	41,39	25 585	618
457	15 3 39 180	Staßfurt, Stadt	3250	21,45	25 514	1 189
458	09 1 85 149	Neuburg a.d. Donau, Stadt	8858	81,28	25 474	313
459	05 3 70 040	Wegberg, Stadt	5144	84,33	25 445	302
460	05 9 58 012	Brilon, Stadt	5790	228,98	25 303	111
461	08 2 36 040	Mühlacker, Stadt	7130	54,35	25 301	466
462	07 1 31 007	Bad Neuenahr-Ahrweiler, Stadt	5483	63,30	25 178	398
463	09 1 77 117	Erding, Stadt	8058	54,62	25 154	461
464	05 9 58 040	Schmallenberg, Stadt	5948	302,35	25 077	83
465	06 4 40 003	Bad Vilbel, Stadt	6368	25,65	25 075	978
466	06 4 38 012	Rödermark, Stadt	6074	29,99	25 018	834
467	14 0 11 010	Annaberg-Buchholz, Stadt	9300	12,68	25 010	1 972
468	06 6 33 003	Baunatal, Stadt	3507	38,27	24 941	652
469	05 9 78 032	Selm, Stadt	4714	60,41	24 891	412
470	05 1 66 028	Tönisvorst, Stadt	4154	44,33	24 844	560
471	14 0 46 210	Reichenbach/ Vogtl., Stadt	9800	15,54	24 810	1 597
472	03 2 53 018	Wedemark	3002	173,34	24 758	143
473	09 1 83 148	Waldkraiburg, Stadt	8264	20,90	24 709	1 182
474	03 3 56 007	Osterholz-Scharmbeck, Stadt	2860	146,89	24 705	168
475	01 0 62 060	Reinbek, Stadt	2057	31,23	24 670	790
476	08 2 16 007	Bühl, Stadt	7580	73,21	24 667	337
477	05 1 70 012	Hamminkeln	4236	164,37	24 659	150
478	08 2 25 058	Mosbach, Stadt	6950	62,23	24 650	396
479	06 4 40 008	Friedberg (Hessen), Kreisstadt	6360	50,17	24 633	491
480	03 3 61 012	Verden (Aller), Stadt	2810	71,57	24 589	344
481	08 4 36 081	Wangen im Allgäu, Stadt	7988	101,28	24 589	243
482	05 7 70 028	Petershagen, Stadt	4953	211,91	24 543	116
483	05 9 54 028	Sprockhövel, Stadt	4322	47,77	24 505	513
484	08 1 18 073	Vaihingen an der Enz, Stadt	7143	73,40	24 461	333
485	14 0 12 030	Aue, Stadt	9400	21,27	24 447	1 149
486	05 3 54 008	Baesweiler, Stadt	5112	27,83	24 442	878
487	06 5 32 006	Dillenburg, Stadt	6340	83,88	24 399	291
488	12 0 36 160	Hennigsdorf b. Berlin, Stadt	1422	24,56	24 387	993
489	09 7 76 116	Lindau (Bodensee), Stadt	8990	32,97	24 378	739
490	06 4 38 008	Mühlheim am Main, Stadt	6052	20,74	24 303	1 172
491	08 2 15 007	Bretten, Stadt	7518	71,12	24 264	341
492	05 7 74 020	Delbrück, Stadt	4795	156,97	24 247	154
493	12 0 44 280	Spremberg, Stadt	7590	113,35	24 217	214
494	05 7 54 032	Rietberg, Stadt	4835	110,36	24 138	219
495	13 0 39 460	Waren/ Müritz, Stadt	2060	158,43	24 102	152
496	03 4 55 026	Varel, Stadt	2930	113,51	24 076	212
497	09 1 84 149	Unterschleißheim	8044	14,38	24 072	1 674
498	05 9 62 004	Altena, Stadt	5990	44,30	24 053	543
499	08 3 25 049	Rottweil, Stadt	7210	71,77	24 002	334
500	08 1 19 091	Weinstadt, Stadt	7056	31,71	23 999	757
501	08 1 19 085	Winnenden, Stadt	7057	28,05	23 995	855
502	05 3 78 024	Overath	5063	68,83	23 902	347
503	03 1 53 002	Bad Harzburg, Stadt	3388	65,42	23 882	365
504	06 4 32 018	Pfungstadt, Stadt	6102	42,53	23 864	561

5 Gemeinden mit 5 000 Einwohnern und mehr nach Einwohnergrößenklassen
mit ihrer Postleitzahl, Fläche, Bevölkerung und Bevölkerungsdichte am 31.12.1990

Lfd. Nr.	Schlüssel- nummer	Gemeinde	Post- leitz- zahl	Fläche km 2	Bevölkerung	Ein- wohner je km 2
446 Gemeinden mit 20 000 bis unter 50 000 Einwohnern						
505	06 4 31 011	Heppenheim (Bergstraße), Kreisstadt ..	6148	52,14	23 859	458
506	07 3 39 005	Bingen am Rhein, Stadt	6530	37,74	23 853	632
507	03 4 51 002	Bad Zwischenahn	2903	129,71	23 828	184
508	03 4 52 019	Norden, Stadt	2980	104,67	23 815	228
509	05 9 66 024	Olpe, Stadt	5960	85,87	23 785	277
510	05 3 74 036	Radevormwald, Stadt	5608	53,77	23 762	442
511	05 7 70 020	Lübbecke, Stadt	4990	64,94	23 695	365
512	06 4 36 005	Hattersheim am Main, Stadt	6234	15,81	23 675	1 497
513	08 3 16 011	Emmendingen, Stadt	7830	33,78	23 590	698
514	03 4 53 004	Cloppenburg, Stadt	4590	70,58	23 574	334
515	08 4 25 033	Ehingen (Donau), Stadt	7930	178,36	23 568	132
516	05 3 70 028	Übach-Palenberg, Stadt	5132	26,10	23 521	901
517	06 4 34 002	Friedrichsdorf, Stadt	6382	30,16	23 392	776
518	09 5 74 138	Lauf a.d. Pegnitz, Stadt	8560	59,82	23 390	391
519	16 0 39 420	Sondershausen, Stadt	5400	73,55	23 370	318
520	12 0 39 370	Prenzlau, Stadt	2130	69,48	23 315	336
521	05 1 54 032	Kevelaer, Stadt	4178	100,52	23 309	232
522	03 4 60 009	Vechta, Stadt	2848	87,78	23 300	265
523	05 9 70 032	Netphen	5902	137,36	23 293	170
524	06 4 38 010	Obertshausen, Stadt	6053	13,56	23 285	1 717
525	10 0 44 112	Lebach, Stadt	6610	64,14	23 178	361
526	12 0 22 160	Finsterwalde, Stadt	7980	63,76	23 147	363
527	14 0 16 060	Borna, Stadt	7200	27,03	23 128	856
528	05 3 74 048	Wiehl, Stadt	5276	53,26	23 123	434
529	16 0 38 400	Sömmerda, Stadt	5230	34,20	23 063	674
530	15 3 36 550	Salzwedel, Stadt	3560	59,72	23 056	386
531	08 1 18 011	Ditzingen, Stadt	7257	30,42	23 035	757
532	03 1 52 007	Duderstadt, Stadt	3408	95,61	23 021	241
533	05 3 82 048	Rheinbach, Stadt	5308	69,73	22 990	330
534	08 4 36 082	Weingarten, Stadt	7987	12,15	22 987	1 892
535	08 2 26 098	Wiesloch, Stadt	6908	30,27	22 947	758
536	08 2 37 028	Freudenstadt, Stadt	7290	87,59	22 935	262
537	13 0 27 180	Parchim, Stadt	2850	106,60	22 886	215
538	05 3 78 028	Rösrath	5064	38,81	22 849	589
539	05 3 82 032	Meckenheim, Stadt	5309	34,83	22 814	655
540	05 3 70 012	Geilenkirchen, Stadt	5130	83,16	22 808	274
541	03 2 57 035	Stadthagen, Stadt	3060	60,27	22 778	378
542	05 3 66 028	Mechernich, Stadt	5353	136,33	22 755	167
543	03 3 58 022	Walsrode, Stadt	3030	270,63	22 750	84
544	05 9 66 004	Attendorf, Stadt	5952	97,80	22 736	232
545	08 1 25 065	Neckarsulm, Stadt	7107	24,94	22 690	910
546	08 2 35 085	Calw, Stadt	7260	59,89	22 668	378
547	14 0 54 030	Crimmitschau, Stadt	9630	28,54	22 665	794
548	10 0 45 112	Blieskastel, Stadt	6653	110,00	22 612	206
549	08 1 36 019	Ellwangen (Jagst), Stadt	7090	127,45	22 594	177
550	05 3 82 008	Bad Honnef, Stadt	5340	48,30	22 577	467
551	05 7 62 036	Warburg, Stadt	3530	168,70	22 562	134
552	08 2 37 040	Horb am Neckar, Stadt	7240	119,80	22 541	188
553	06 6 36 003	Eschwege, Kreisstadt	3440	63,27	22 512	356
554	12 0 43 290	Lauchhammer, Stadt	7812	55,19	22 450	407
555	03 2 54 002	Alfeld (Leine), Stadt	3220	72,85	22 448	308
556	01 0 58 043	Eckernförde, Stadt	2330	17,96	22 426	1 249
557	14 0 18 210	Limbach-Oberfrohna, Stadt	9102	15,79	22 324	1 414
558	06 4 40 005	Butzbach, Stadt	6308	106,59	22 308	209
559	14 0 52 400	Torgau, Stadt	7290	28,57	22 219	778
560	06 6 35 015	Korbach, Kreisstadt	3540	123,97	22 171	179
561	06 4 33 006	Groß-Gerau, Stadt	6080	54,47	22 137	406
562	03 1 53 012	Seesen, Stadt	3370	102,03	22 128	217
563	12 0 34 120	Falkensee, Stadt	1540	43,24	22 047	510
564	09 7 72 163	Königsbrunn, Stadt	8901	18,39	22 035	1 198
565	03 2 52 003	Bad Pyrmont, Stadt	3280	61,63	22 012	357
566	05 1 58 036	Wülfrath, Stadt	5603	32,23	21 987	682
567	08 3 37 126	Waldshut-Tiengen, Stadt	7890	77,98	21 913	281
568	05 9 62 060	Werdohl, Stadt	5980	33,35	21 875	656
569	09 1 73 126	Geretsried, Stadt	8192	24,63	21 866	888
570	10 0 44 111	Dillingen/ Saar, Stadt	6638	22,07	21 861	991
571	06 4 32 023	Weiterstadt	6108	34,40	21 795	634
572	09 5 76 143	Roth, Stadt	8542	96,26	21 737	226
573	12 0 48 350	Ludwigsfelde, Stadt	1720	13,45	21 665	1 611
574	08 1 28 131	Wertheim, Stadt	6980	138,63	21 627	156
575	03 4 59 033	Wallenhorst	4512	47,18	21 604	458
576	08 1 28 007	Bad Mergentheim, Stadt	6990	129,95	21 567	166
577	05 3 62 004	Bedburg, Stadt	5012	80,38	21 524	268
578	08 2 35 046	Nagold, Stadt	7270	63,09	21 505	341

5 Gemeinden mit 5 000 Einwohnern und mehr nach Einwohnergrößenklassen
mit ihrer Postleitzahl, Fläche, Bevölkerung und Bevölkerungsdichte am 31.12.1990

Lfd.	Schlüssel-	Gemeinde	Post-	Fläche	Bevölkerung	Ein-
Nr.	nummer		leitz-	km 2		wohner
			zahl			je km 2

446 Gemeinden mit 20 000 bis unter 50 000 Einwohnern

579	09 5 73 134	Zirndorf, Stadt	8502	28,79	21 494	747
580	05 3 74 052	Wipperfürth, Stadt	5272	118,15	21 487	182
581	03 2 53 007	Isernhagen	3004	59,73	21 485	360
582	03 2 55 023	Holzminden, Stadt	3450	88,28	21 477	243
583	01 0 60 039	Henstedt-Ulzburg	2359	36,93	21 402	580
584	05 7 54 036	Schloß Holte-Stukenbrock	4815	67,43	21 402	317
585	08 3 17 001	Achern, Stadt	7590	65,25	21 382	328
586	05 9 78 012	Fröndenberg, Stadt	5758	56,21	21 252	378
587	16 0 15 520	Bad Salzungen, Stadt	6200	39,06	21 241	544
588	06 4 32 008	Griesheim, Stadt	6103	21,42	21 187	989
589	07 3 39 030	Ingelheim am Rhein, Stadt	6507	49,87	21 153	424
590	06 5 34 018	Stadtallendorf, Stadt	3570	78,30	21 136	270
591	05 9 58 024	Marsberg, Stadt	3538	182,01	21 124	116
592	01 0 62 004	Bad Oldesloe, Stadt	2060	52,59	21 097	401
593	09 6 72 114	Bad Kissingen, Stadt	8730	59,06	21 081	357
594	05 5 66 040	Lengerich, Stadt	4540	91,24	21 045	231
595	15 2 22 190	Hettstedt, Stadt	4270	19,81	21 042	1 062
596	09 1 81 130	Landsberg a. Lech, Stadt	8910	57,89	21 039	363
597	03 2 53 013	Ronnenberg, Stadt	3003	37,84	21 025	556
598	05 1 62 012	Jüchen	4053	71,87	21 007	292
599	09 4 78 139	Lichtenfels, Stadt	8620	122,12	20 963	172
600	06 5 32 012	Herborn, Stadt	6348	63,88	20 909	327
601	01 0 54 056	Husum, Stadt	2250	17,59	20 870	1 186
602	09 1 89 154	Traunreut, Stadt	8225	45,06	20 838	462
603	14 0 13 030	Auerbach/ Vogtl., Stadt	9700	14,60	20 833	1 427
604	10 0 41 515	Püttlingen, Stadt	6625	23,94	20 780	868
605	08 4 15 050	Metzingen, Stadt	7430	34,61	20 754	600
606	08 4 36 055	Leutkirch im Allgäu, Stadt	7970	174,97	20 722	118
607	09 1 79 142	Oitching	8037	29,81	20 702	694
608	14 0 23 070	Eilenburg, Stadt	7280	32,35	20 688	640
609	09 1 88 139	Starnberg, Stadt	8130	61,76	20 687	335
610	01 0 51 044	Heide, Stadt	2240	31,92	20 659	647
611	14 0 28 070	Meerane, Stadt	9612	19,61	20 627	1 052
612	09 7 80 139	Sonthofen, Stadt	8972	46,50	20 603	443
613	05 9 70 044	Wilnsdorf	5901	72,01	20 497	285
614	05 7 74 036	Salzkotten, Stadt	4796	109,44	20 495	187
615	14 0 49 140	Schwarzenberg/ Erzgeb., Stadt	9430	15,87	20 478	1 290
616	05 9 70 004	Bad Berleburg, Stadt	5920	275,24	20 471	74
617	09 5 72 132	Herzogenaurach, Stadt	8522	47,73	20 464	429
618	08 2 26 041	Leimen, Stadt	6906	20,63	20 361	987
619	09 7 72 184	Neusäß, Stadt	8902	21,31	20 332	954
620	12 0 18 390	Lübbenau/ Spreewald, Stadt	7543	36,22	20 326	561
621	15 3 20 300	Haldensleben, Stadt	3240	81,34	20 306	250
622	14 0 12 180	Schneeberg, Stadt	9412	19,12	20 303	1 062
623	10 0 41 513	Heusweiler	6601	39,94	20 254	507
624	06 4 39 008	Idstein, Stadt	6270	79,70	20 241	254
625	01 0 55 004	Bad Schartau, Stadt	2407	18,40	20 224	1 099
626	05 5 58 024	Lüdinghausen, Stadt	4710	140,22	20 152	144
627	05 7 54 016	Harsewinkel, Stadt	4834	100,44	20 135	200
628	03 4 60 006	Lohne (Oldenburg), Stadt	2842	90,75	20 106	222
629	03 2 57 009	Bückeburg, Stadt	3062	68,85	20 103	292
630	08 4 35 059	Überlingen, Stadt	7770	58,64	20 102	343
631	09 7 75 152	Senden, Stadt	7913	25,23	20 094	796
632	08 2 15 109	Stutensee	7513	45,67	20 064	439
633	05 3 74 004	Bergneustadt, Stadt	5275	37,82	20 040	530
zusammen ...			X	31 356,62	13 405 925	428

785 Gemeinden mit 10 000 bis unter 20 000 Einwohnern

634	14 0 44 280	Heidenau, Stadt	8312	11,07	19 980	1 805
635	06 4 40 012	Karben, Stadt	6367	43,96	19 958	454
636	05 7 58 016	Hiddenhausen	4901	23,87	19 945	836
637	05 3 62 016	Eisdorf	5013	65,93	19 944	303
638	09 6 75 141	Kitzingen, Stadt	8710	47,03	19 918	424
639	05 9 62 036	Meinerzhagen, Stadt	5882	115,18	19 907	173
640	10 0 41 518	Sulzbach/ Saar, Stadt	6603	16,13	19 895	1 233
641	05 7 54 044	Verl	4837	71,31	19 771	277
642	09 4 79 152	Selb, Stadt	8672	61,38	19 742	322
643	03 3 58 021	Soltau, Stadt	3040	203,22	19 714	97
644	03 2 51 041	Syke, Stadt	2808	127,81	19 674	154
645	05 7 58 036	Vlotho, Stadt	4973	76,92	19 592	255

5 Gemeinden mit 5 000 Einwohnern und mehr nach Einwohnergrößenklassen
mit ihrer Postleitzahl, Fläche, Bevölkerung und Bevölkerungsdichte am 31.12.1990

Lfd. Nr.	Schlüssel- nummer	Gemeinde	Post- leitz- zahl	Fläche km 2	Bevölkerung	Ein- wohner je km 2
785 Gemeinden mit 10 000 bis unter 20 000 Einwohnern						
646	06 4 35 010	Gelnhausen, Barbarossastadt	6460	45,22	19 559	433
647	05 5 70 020	Ennigerloh, Stadt	4722	124,88	19 534	156
648	09 1 86 143	Pfaffenhofen a.d. Ilm, Stadt	8068	92,65	19 510	211
649	03 4 55 015	Schortens	2948	68,91	19 485	283
650	08 3 16 056	Waldkirch, Stadt	7808	48,48	19 482	402
651	03 4 62 019	Wittmund, Stadt	2944	210,16	19 469	93
652	05 5 54 068	Vreden, Stadt	4426	135,53	19 421	143
653	08 2 15 108	Rheinstetten	7512	32,31	19 405	601
654	05 3 74 008	Engelskirchen	5250	63,04	19 400	308
655	08 3 26 012	Donaueschingen, Stadt	7710	104,63	19 341	185
656	05 3 74 020	Lindlar	5253	85,82	19 307	225
657	03 4 57 014	Moormerland	2956	122,30	19 285	158
658	07 3 32 025	Haßloch	6733	39,96	19 272	482
659	14 0 54 230	Werdau, Stadt	9620	9,33	19 241	2 062
660	06 4 32 010	Groß-Umstadt, Stadt	6114	86,80	19 238	222
661	03 3 57 039	Rotenburg (Wümme), Stadt	2720	98,99	19 183	194
662	10 0 45 111	Bexbach, Stadt	6652	31,08	19 131	616
663	08 2 26 084	Schwetzingen, Stadt	6830	21,62	19 098	883
664	07 1 37 068	Mayen, Stadt	5440	58,04	19 097	329
665	06 5 32 011	Haiger, Stadt	6342	106,68	19 093	179
666	08 3 25 053	Schramberg, Stadt	7230	45,69	19 086	418
667	13 0 32 050	Bergen/ Rügen, Stadt	2330	41,78	19 068	456
668	09 7 74 135	Günzburg, Stadt	8870	55,40	19 066	344
669	12 0 16 030	Bernau b. Berlin, Stadt	1280	46,46	19 062	410
670	10 0 44 118	Schwalbach	6635	27,33	19 053	697
671	09 1 79 145	Puchheim	8039	12,24	19 004	1 553
672	13 0 12 020	Anklam, Stadt	2140	41,28	18 989	460
673	03 2 52 002	Bad Münder am Deister, Stadt	3252	107,68	18 977	176
674	09 4 79 136	Marktrechwitz, Stadt	8590	49,55	18 963	383
675	09 1 84 136	Ottobrunn	8012	5,23	18 933	3 620
676	14 0 43 390	Oschatz, Stadt	7260	48,81	18 909	387
677	06 4 36 001	Bad Soden am Taunus, Stadt	6232	12,45	18 905	1 518
678	03 4 54 018	Haren (Ems), Stadt	4472	208,52	18 875	91
679	05 7 54 012	Halle (Westf.), Stadt	4802	69,29	18 841	272
680	08 1 35 016	Glengen an der Brenz, Stadt	7928	44,05	18 836	428
681	09 7 79 194	Nördlingen, Stadt	8860	68,11	18 794	276
682	10 0 43 112	Illingen	6688	36,08	18 774	520
683	09 1 75 132	Vaterstetten	8011	34,12	18 751	550
684	05 7 74 016	Büren, Stadt	4793	170,95	18 748	110
685	10 0 43 111	Eppelborn	6686	47,03	18 733	398
686	03 4 51 007	Westerstede, Stadt	2910	179,21	18 659	104
687	05 1 54 044	Rees, Stadt	4242	109,64	18 616	170
688	09 4 76 145	Kronach, Stadt	8640	66,99	18 604	278
689	09 3 71 151	Sulzbach-Rosenberg, Stadt	8458	48,52	18 592	383
690	06 4 38 005	Heusenstamm, Stadt	6056	19,03	18 584	977
691	14 0 31 180	Großenhain, Stadt	8280	24,61	18 578	755
692	10 0 44 120	Wadgassen	6633	25,93	18 553	716
693	08 1 26 066	Öhringen, Stadt	7110	67,78	18 535	273
694	03 4 51 005	Rastede	2902	123,02	18 526	151
695	15 3 43 050	Blankenburg/ Harz, Stadt	3720	30,58	18 501	605
696	07 1 41 075	Lahnstein, Stadt	5420	36,85	18 488	502
697	01 0 56 041	Quickborn, Stadt	2085	43,21	18 485	428
698	05 3 82 076	Windeck	5227	107,21	18 456	172
699	05 9 78 008	Bönen	4703	38,01	18 391	484
700	14 0 55 340	Wurzen, Stadt	7250	17,71	18 323	1 035
701	03 2 53 003	Burgwedel	3006	151,72	18 314	121
702	09 1 84 148	Unterhaching	8025	10,36	18 313	1 768
703	06 4 35 006	Bruchköbel, Stadt	6454	29,68	18 305	617
704	09 1 90 157	Weilheim i. OB, Stadt	8120	55,47	18 294	330
705	06 4 36 003	Eschborn, Stadt	6236	12,14	18 235	1 502
706	05 7 54 048	Versmold, Stadt	4804	84,80	18 231	215
707	06 4 38 013	Seligenstadt, Stadt	6453	30,84	18 175	589
708	15 1 47 390	Zerbst, Stadt	3400	39,36	18 149	461
709	06 4 40 004	Büdingen, Stadt	6470	122,88	18 148	148
710	09 1 79 126	Gröbenzell	8038	6,35	18 139	2 857
711	12 0 29 250	Königs Wusterhausen, Stadt	1600	15,85	18 103	1 142
712	03 2 52 007	Hessisch Oldendorf, Stadt	3253	120,35	18 088	150
713	03 3 57 008	Bremervörde, Stadt	2740	150,16	18 071	120
714	15 1 13 020	Bitterfeld, Stadt	4400	27,82	17 988	647
715	09 1 88 120	Gauting	8035	50,12	17 948	358
716	06 4 34 006	Kronberg im Taunus, Stadt	6242	18,62	17 940	963
717	08 1 17 019	Eislingen/ Fils, Stadt	7332	16,41	17 934	1 093
718	09 5 77 177	Weißenburg i. Bay., Stadt	8832	97,56	17 933	184
719	07 3 38 025	Schifferstadt, Stadt	6707	28,06	17 909	638

5 Gemeinden mit 5 000 Einwohnern und mehr nach Einwohnergrößenklassen
mit ihrer Postleitzahl, Fläche, Bevölkerung und Bevölkerungsdichte am 31.12.1990

Lfd. Nr.	Schlüssel- nummer	Gemeinde	Post- leitz- zahl	Fläche km 2	Bevölkerung	Ein- wohner je km 2
785 Gemeinden mit 10 000 bis unter 20 000 Einwohnern						
720	14 0 35 290	Kamenz, Stadt	8290	20,16	17 887	887
721	08 2 15 106	Waghäusel, Stadt	6833	42,84	17 848	417
722	08 1 18 019	Gerlingen, Stadt	7016	17,00	17 846	1 050
723	06 6 34 022	Schwalmstadt, Stadt	3578	84,74	17 779	210
724	05 9 74 020	Geseke, Stadt	4787	97,42	17 733	182
725	09 7 72 147	Gersthofen, Stadt	8906	33,76	17 729	525
726	05 5 54 056	Stadtlohn, Stadt	4424	79,05	17 713	224
727	14 0 30 240	Grimma, Stadt	7240	27,87	17 698	635
728	09 7 79 131	Donauwörth, Stadt	8850	76,98	17 677	230
729	05 3 82 004	Alfter	5305	34,73	17 677	509
730	14 0 37 340	Markkleeberg, Stadt	7113	18,13	17 674	975
731	08 3 17 089	Oberkirch, Stadt	7602	69,12	17 619	255
732	03 2 53 017	Uetze	3162	140,39	17 619	126
733	03 2 53 015	Sehnde	3163	103,45	17 614	170
734	01 0 56 049	Uetersen, Stadt	2082	11,07	17 588	1 589
735	09 1 89 155	Traunstein, Stadt	8220	48,58	17 544	361
736	05 7 62 004	Bad Driburg, Stadt	3490	115,06	17 525	152
737	05 3 78 012	Kürten	5067	67,56	17 516	259
738	06 6 33 026	Vellmar, Stadt	3502	13,97	17 485	1 252
739	06 4 33 011	Riedstadt	6086	73,76	17 466	237
740	05 5 66 068	Ochtrup, Stadt	4434	105,54	17 460	165
741	08 1 18 081	Remseck am Neckar	7148	22,59	17 459	773
742	10 0 43 116	Schiffweiler	6685	21,31	17 421	818
743	05 7 66 032	Horn-Bad Meinberg, Stadt	4934	90,16	17 409	193
744	05 5 70 044	Telgte, Stadt	4404	90,28	17 358	192
745	06 5 35 001	Alsfeld, Stadt	6320	129,69	17 353	134
746	06 4 40 016	Nidda, Stadt	6478	118,32	17 342	147
747	14 0 38 310	Löbau, Stadt	8700	17,56	17 332	987
748	03 2 54 028	Sarstedt, Stadt	3203	42,90	17 326	404
749	07 3 34 501	Wörth am Rhein, Stadt	6729	131,63	17 315	132
750	05 3 78 008	Burscheid, Stadt	5093	27,38	17 312	632
751	05 7 54 040	Steinhagen	4803	56,18	17 303	308
752	05 3 66 044	Zülpich, Stadt	5352	101,08	17 298	171
753	01 0 53 090	Mölin, Stadt	2410	25,05	17 292	690
754	05 3 82 072	Wachtberg	5307	49,67	17 281	348
755	09 7 71 113	Aichach, Stadt	8890	92,99	17 268	186
756	08 1 15 050	Weil der Stadt, Stadt	7252	43,17	17 266	400
757	13 0 29 430	Ribnitz-Damgarten, Stadt	2590	91,69	17 257	188
758	05 9 66 012	Finnentrop	5950	103,99	17 253	166
759	07 3 32 002	Bad Dürkheim, Stadt	6702	102,66	17 209	168
760	06 6 35 011	Frankenberg (Eder), Stadt	3558	124,88	17 196	138
761	05 7 58 008	Enger, Stadt	4904	41,21	17 194	417
762	09 1 71 112	Burghausen, Stadt	8263	18,57	17 178	925
763	05 3 82 064	Swisttal	5357	62,29	17 170	276
764	14 0 32 310	Mittweida, Stadt	9250	14,70	17 163	1 168
765	09 3 72 116	Cham, Stadt	8490	80,69	17 144	212
766	03 4 53 007	Friesoythe, Stadt	2908	246,97	17 142	69
767	08 4 15 059	Pfullingen, Stadt	7417	30,14	17 094	567
768	09 7 77 151	Marktoberdorf, Stadt	8952	95,25	17 082	179
769	08 4 16 025	Mössingen, Stadt	7406	50,06	17 082	341
770	05 9 70 016	Freudenberg, Stadt	5905	54,49	17 079	313
771	03 1 53 004	Clausthal-Zellerfeld, Bergstadt	3392	33,95	17 061	503
772	10 0 44 117	Schmelz	6612	58,64	17 029	290
773	08 2 26 032	Hockenheim, Stadt	6832	34,85	17 015	488
774	13 0 41 400	Wolgast, Stadt	2220	19,19	17 013	887
775	03 4 57 022	Westoverledingen	2957	111,90	17 006	152
776	03 3 56 009	Schwanewede	2822	132,17	16 989	129
777	06 4 36 004	Flörsheim am Main, Stadt	6093	22,95	16 959	739
778	09 6 71 111	Alzenau i. UFr., Stadt	8755	59,30	16 957	286
779	05 5 54 048	Rhede, Stadt	4292	78,65	16 952	216
780	08 1 18 080	Kornthal-Münchingen, Stadt	7015	20,71	16 944	818
781	05 9 66 028	Wenden	5963	72,55	16 932	233
782	05 1 70 052	Xanten, Stadt	4232	72,38	16 930	234
783	15 3 30 200	Oschersleben/ Bode, Stadt	3230	48,61	16 903	348
784	06 6 35 003	Bad Wildungen, Stadt	3590	120,08	16 882	141
785	08 4 17 031	Hechingen, Stadt	7450	66,43	16 870	254
786	09 4 73 151	Neustadt b. Coburg, Stadt	8632	61,89	16 867	273
787	05 3 82 040	Neunkirchen-Seelscheid	5206	50,64	16 860	333
788	16 0 32 400	Pößneck, Stadt	6840	24,46	16 818	688
789	01 0 55 012	Eutin, Stadt	2420	41,40	16 784	405
790	16 0 36 270	Schmalkalden, Kurort, Stadt	6080	32,45	16 724	515
791	15 3 32 200	Thale/ Harz, Stadt	4308	29,23	16 699	571
792	09 1 72 114	Bad Reichenhall, Stadt	8230	39,43	16 676	423
793	06 6 36 016	Witzenhausen, Stadt	3430	126,69	16 670	132

5 Gemeinden mit 5 000 Einwohnern und mehr nach Einwohnergrößenklassen
mit ihrer Postleitzahl, Fläche, Bevölkerung und Bevölkerungsdichte am 31.12.1990

Lfd. Nr.	Schlüssel- nummer	Gemeinde	Post- leitz- zahl	Fläche km 2	Bevölkerung	Ein- wohner je km 2
-------------	----------------------	----------	-------------------------	----------------	-------------	---------------------------

785 Gemeinden mit 10 000 bis unter 20 000 Einwohnern

794	05 3 74 040	Reichshof	5226	114,59	16 656	145
795	08 3 36 081	Schopfheim, Stadt	7860	68,01	16 647	245
796	03 1 56 009	Herzberg am Harz, Stadt	3420	71,94	16 638	231
797	06 4 32 019	Reinheim, Stadt	6107	27,70	16 634	601
798	03 1 55 012	Uslar, Stadt	3418	113,40	16 576	146
799	10 0 42 116	Wadern, Stadt	6648	110,98	16 555	149
800	15 3 17 060	Genthin, Stadt	3280	62,61	16 529	264
801	09 1 84 123	Haar	8013	13,34	16 518	1 238
802	06 4 32 022	Seeheim-Jugenheim	6104	28,00	16 497	589
803	16 0 26 030	Bad Langensalza, Stadt	5820	34,12	16 495	483
804	03 3 58 016	Münster, Stadt	3042	193,42	16 486	85
805	09 7 73 125	Dillingen a.d. Donau, Stadt	8880	75,59	16 462	218
806	08 4 36 009	Bad Waldsee, Stadt	7967	108,48	16 451	152
807	08 1 25 026	Eppingen, Stadt	7519	88,59	16 418	185
808	05 9 78 016	Holzwickede	4755	22,36	16 402	734
809	03 3 56 005	Lillenthal	2804	72,08	16 337	227
810	08 4 26 070	Laupheim, Stadt	7958	61,79	16 286	264
811	03 1 54 013	Königsutter am Elm, Stadt	3308	130,57	16 268	125
812	05 3 82 016	Eltorf	5208	70,08	16 262	232
813	05 9 62 012	Halver, Stadt	5884	77,37	16 260	210
814	05 9 62 028	Kierspe, Stadt	5883	71,62	16 257	227
815	08 4 37 104	Sigmaringen, Stadt	7480	92,84	16 256	175
816	08 4 35 057	Tett nang, Stadt	7992	71,22	16 251	228
817	05 3 74 044	Waldbrohl, Stadt	5220	63,01	16 244	258
818	14 0 33 080	Hohenstein-Ernstthal, Stadt	9270	8,14	16 210	1 991
819	09 6 77 155	Lohr a. Main, Stadt	8770	90,28	16 204	179
820	05 3 66 004	Bad Münstereifel, Stadt	5358	150,86	16 163	107
821	03 4 61 002	Brake (Unterweser), Stadt	2880	38,17	16 151	423
822	03 2 53 006	Hemmingen	3005	31,43	16 133	513
823	13 0 15 070	Demmin, Stadt	2030	70,05	16 094	230
824	07 3 31 003	Alzey, Stadt	6508	35,21	16 077	457
825	07 1 40 501	Boppard, Stadt	5407	75,11	16 058	214
826	08 2 25 014	Buchen (Odenwald), Stadt	6967	138,99	16 052	115
827	09 5 77 136	Gunzenhausen, Stadt	8820	82,48	16 028	194
828	16 0 44 380	Leinefelde, Stadt	5600	5,57	16 011	2 875
829	08 1 18 076	Sachsenheim, Stadt	7123	57,92	15 947	275
830	03 3 58 019	Schneverdingen, Stadt	3043	234,59	15 941	68
831	06 4 36 006	Hochheim am Main, Stadt	6203	19,43	15 915	819
832	05 9 70 020	Hilchenbach, Stadt	5912	80,85	15 905	197
833	16 0 22 240	Heiligenstadt, Heilbad, Stadt	5630	37,57	15 894	423
834	08 1 25 006	Bad Rappenau, Stadt	6927	73,56	15 884	216
835	08 2 37 004	Baiersbronn	7292	189,70	15 883	84
836	09 2 75 154	Vilshofen, Stadt	8358	86,35	15 873	184
837	09 5 73 122	Oberasbach	8507	12,12	15 871	1 309
838	06 4 39 003	Eltville am Rhein, Stadt	6228	46,77	15 841	339
839	06 4 34 005	Königstein im Taunus, Stadt	6240	25,07	15 839	632
840	07 1 37 203	Bendorf, Stadt	5413	24,07	15 802	657
841	05 5 66 016	Hörstel, Stadt	4446	107,45	15 772	147
842	05 5 58 032	Nottuln	4405	85,37	15 748	184
843	05 7 62 016	Brakel, Stadt	3492	173,72	15 743	91
844	03 4 52 023	Südbrookmerland	2963	96,82	15 734	163
845	07 2 35 068	Konz, Stadt	5503	44,53	15 716	353
846	08 2 26 013	Eberbach, Stadt	6930	81,16	15 715	194
847	05 7 66 056	Oerlinghausen, Stadt	4811	32,71	15 689	480
848	09 2 79 112	Dingolfing, Stadt	8312	44,04	15 683	356
849	09 1 84 145	Taufkirchen	8028	22,01	15 668	712
850	08 1 17 018	Ebersbach an der Fils, Stadt	7333	26,27	15 657	596
851	05 3 58 028	Kreuzau	5166	41,78	15 644	374
852	06 5 34 011	Kirchhain, Stadt	3575	90,92	15 643	172
853	10 0 43 117	Spiesen-Elversberg	6683	11,40	15 642	1 372
854	06 4 35 021	Nidderau, Stadt	6369	46,73	15 639	335
855	06 6 32 003	Bebra, Stadt	6440	93,63	15 632	167
856	03 3 52 030	Langen, Stadt	2857	121,59	15 624	128
857	05 3 74 016	Hückeswagen, Stadt	5609	50,46	15 601	309
858	10 0 42 111	Beckingen	6645	51,63	15 600	302
859	07 2 31 134	Wittlich, Stadt	5560	49,22	15 579	317
860	10 0 42 112	Losheim	6646	96,78	15 577	161
861	10 0 41 516	Quierschied	6607	20,22	15 548	769
862	08 4 37 100	Saulgau, Stadt	7968	97,33	15 541	160
863	09 1 73 147	Wolfratshausen, Stadt	8190	8,77	15 541	1 772
864	13 0 28 330	Pasewalk, Stadt	2100	54,98	15 516	282
865	08 2 15 101	Pfinztal	7507	31,06	15 506	499
866	10 0 43 115	Ottweiler, Stadt	6682	45,51	15 502	341
867	03 3 53 026	Neu Wulmstorf	2153	56,15	15 466	275

5 Gemeinden mit 5 000 Einwohnern und mehr nach Einwohnergrößenklassen
mit ihrer Postleitzahl, Fläche, Bevölkerung und Bevölkerungsdichte am 31.12.1990

Lfd.	Schlüssel-	Gemeinde	Post-	Fläche	Bevölkerung	Ein-
Nr.	nummer		leit-	km 2		wohner
			zahl			je km 2

785 Gemeinden mit 10 000 bis unter 20 000 Einwohnern

868	06 5 31 014	Pohlheim, Stadt	6301	38,00	15 382	405
869	05 5 58 044	Senden	4403	109,11	15 341	141
870	03 4 51 004	Edewecht	2905	113,47	15 334	135
871	07 1 31 077	Sinzig, Stadt	5485	41,00	15 324	374
872	01 0 56 044	Schnefeld, Stadt	2000	9,99	15 319	1 533
873	09 1 83 128	Mühlidorf a. Inn, Stadt	8260	29,43	15 314	520
874	01 0 62 018	Glinde, Stadt	2056	11,22	15 294	1 363
875	06 4 37 011	Michelstadt, Stadt	6120	86,99	15 293	176
876	07 3 34 007	Germersheim, Stadt	6728	21,29	15 277	718
877	06 6 35 002	Arolsen, Stadt	3548	126,32	15 277	121
878	05 1 66 024	Schwalmtal	4056	48,11	15 271	317
879	01 0 56 018	Halstenbek	2083	12,58	15 263	1 213
880	09 1 78 143	Moosburg a.d. Isar, Stadt	8052	43,85	15 243	348
881	05 7 62 008	Beverungen, Stadt	3472	97,80	15 240	156
882	06 4 31 005	Bürstadt, Stadt	6842	34,47	15 229	442
883	05 9 58 036	Olsberg, Stadt	5787	117,90	15 227	129
884	08 1 16 071	Wendlingen am Neckar, Stadt	7317	12,15	15 209	1 252
885	01 0 57 062	Preetz, Stadt	2308	14,40	15 165	1 053
886	05 7 66 016	Blomberg, Stadt	4933	99,11	15 158	153
887	07 1 31 070	Remagen, Stadt	5480	33,16	15 152	457
888	08 3 37 096	Bad Säckingen, Stadt	7880	25,33	15 144	598
889	05 9 70 028	Bad Laasphe, Stadt	5928	135,70	15 139	112
890	09 1 78 145	Neufahrn b. Freising	8056	45,50	15 137	333
891	10 0 44 114	Rehlingen-Siersburg	6639	61,14	15 100	247
892	09 2 73 137	Kelheim, Stadt	8420	76,83	15 083	196
893	06 4 32 002	Babenhausen, Stadt	6113	66,87	15 066	225
894	03 1 54 019	Schöningen, Stadt	3338	35,36	15 052	426
895	06 6 33 013	Hofgeismar, Stadt	3520	86,39	15 015	174
896	09 1 85 158	Schrobenhausen, Stadt	8898	75,31	15 012	199
897	09 6 77 148	Karlstadt, Stadt	8782	98,03	15 006	153
898	05 5 54 016	Gescher, Stadt	4423	80,50	15 002	186
899	05 7 58 032	Spenge, Stadt	4905	40,25	14 977	372
900	03 2 51 012	Diepholz, Stadt	2840	104,48	14 970	143
901	01 0 55 040	Stockelsdorf	2406	56,69	14 940	264
902	03 3 52 032	Loxstedt	2854	156,52	14 933	95
903	01 0 60 005	Bad Segeberg, Stadt	2360	18,87	14 918	791
904	09 1 73 112	Bad Tölz, Stadt	8170	31,02	14 867	479
905	09 6 73 114	Bad Neustadt a.d. Saale, Stadt	8740	36,89	14 859	403
906	12 0 38 590	Teltow, Stadt	1530	13,79	14 859	1 078
907	06 6 34 009	Homberg (Efze), Kreisstadt	3588	99,93	14 853	149
908	05 7 58 020	Kirchlengern	4983	33,78	14 849	440
909	06 6 31 017	Künzell	6411	30,29	14 840	490
910	09 1 74 126	Karlsfeld	8047	15,58	14 831	952
911	08 2 16 017	Gernsbach, Stadt	7562	82,09	14 791	180
912	01 0 55 032	Neustadt in Holstein, Stadt	2430	19,74	14 779	749
913	08 1 28 139	Lauda-Königshofen, Stadt	6970	94,47	14 776	156
914	09 1 87 150	Kolbermoor, Stadt	8208	19,87	14 742	742
915	05 7 70 012	Hille	4955	102,99	14 727	143
916	08 2 15 096	Karlsbad	7516	38,01	14 721	387
917	09 5 76 151	Wendelstein, Markt	8508	50,00	14 708	294
918	06 4 33 005	Ginsheim-Gustavsburg	6095	13,94	14 700	1 055
919	06 4 36 011	Schwalbach am Taunus, Stadt	6231	6,47	14 683	2 269
920	14 0 22 370	Radeberg, Stadt	8142	15,90	14 648	921
921	15 1 34 170	Roßlau/ Elbe, Stadt	4530	31,32	14 642	467
922	06 4 35 025	Schlüchtern, Stadt	6490	113,32	14 618	129
923	08 3 15 074	Müllheim, Stadt	7840	57,91	14 589	252
924	03 1 57 007	Vechede	3303	75,88	14 585	192
925	08 1 15 041	Renningen, Stadt	7253	31,13	14 580	468
926	09 7 72 125	Bobingen, Stadt	8903	50,28	14 539	289
927	05 7 66 036	Kalletal	4925	112,41	14 522	129
928	14 0 32 150	Frankenberg, Stadt	9262	12,16	14 490	1 192
929	05 9 70 036	Neunkirchen	5908	39,60	14 461	365
930	05 1 66 008	Grefrath	4155	30,97	14 442	466
931	01 0 55 035	Ratekau	2401	59,60	14 406	242
932	06 5 34 004	Biedenkopf, Stadt	3560	90,33	14 394	159
933	12 0 46 460	Templin, Stadt	2090	90,39	14 367	159
934	08 2 26 056	Neckargemünd, Stadt	6903	26,15	14 365	549
935	03 4 57 018	Rhauderfehn	2953	102,91	14 339	139
936	14 0 37 490	Schkeuditz, Stadt	7144	22,96	14 338	624
937	06 6 36 006	Hessisch Lichtenau, Stadt	3436	105,87	14 330	135
938	03 4 57 021	Weener, Stadt	2952	81,39	14 320	176
939	03 4 58 014	Wildeshausen, Stadt	2878	89,48	14 311	160
940	08 3 25 045	Oberndorf am Neckar, Stadt	7238	55,93	14 300	256
941	10 0 41 517	Riegelsberg	6601	14,70	14 297	973

5 Gemeinden mit 5 000 Einwohnern und mehr nach Einwohnergrößenklassen
mit ihrer Postleitzahl, Fläche, Bevölkerung und Bevölkerungsdichte am 31.12.1990

Lfd. Nr.	Schlüssel- nummer	Gemeinde	Post- leitzahl	Fläche km 2	Bevölkerung	Ein- wohner je km 2
-------------	----------------------	----------	-------------------	----------------	-------------	---------------------------

785 Gemeinden mit 10 000 bis unter 20 000 Einwohnern

942	05 3 66 040	Weillerswist	5354	57,24	14 279	249
943	05 3 74 032	Nümbrecht	5223	71,79	14 266	199
944	08 3 26 052	Sankt Georgen im Schwarzwald, Stadt ..	7742	59,85	14 250	238
945	08 1 19 093	Kernen im Remstal	7053	15,05	14 235	946
946	05 9 58 048	Winterberg, Stadt	5788	147,83	14 229	96
947	09 6 71 122	Großostheim, Markt	8754	44,29	14 226	321
948	06 5 35 011	Lauterbach (Hessen), Kreisstadt	6420	102,00	14 176	139
949	09 1 87 117	Bad Aibling, Stadt	8202	41,46	14 163	342
950	09 1 72 118	Freilassing, Stadt	8228	14,80	14 156	956
951	13 0 19 100	Grimmen, Stadt	2320	30,14	14 122	469
952	05 7 70 040	Rahden, Stadt	4993	136,82	14 109	103
953	08 2 26 105	Edingen-Neckarhausen	6803	12,04	14 106	1 172
954	08 1 18 078	Freiberg am Neckar, Stadt	7149	13,14	14 103	1 073
955	10 0 44 116	Saarwellingen	6632	41,65	14 103	339
956	08 3 35 079	Stockach, Stadt	7768	69,74	14 092	202
957	09 7 75 129	Illertissen, Stadt	7918	36,30	14 068	388
958	06 4 38 004	Hainburg	6452	15,94	14 067	882
959	06 6 34 005	Fritzlar, Stadt	3580	91,86	14 060	153
960	06 4 33 007	Keisterbach, Stadt	6092	15,39	14 056	913
961	05 9 70 008	Burbach	5909	79,66	14 017	176
962	06 6 31 015	Hünfeld, Stadt	6418	119,75	14 015	117
963	13 0 21 370	Hagenow, Stadt	2820	67,43	14 012	208
964	06 6 34 001	Borken (Hessen), Stadt	3587	79,15	14 008	177
965	09 7 77 129	Füssen, Stadt	8958	43,53	14 005	322
966	03 2 51 007	Bassum, Stadt	2830	168,54	13 999	83
967	12 0 31 350	Lübben/ Spreewald, Stadt	7550	73,81	13 990	190
968	06 6 32 018	Rotenburg a.d. Fulda, Stadt	6442	79,84	13 987	175
969	06 4 32 016	Ober-Ramstadt, Stadt	6105	41,88	13 983	334
970	03 2 54 005	Bad Salzdetfurth, Stadt	3202	67,09	13 959	208
971	03 4 56 001	Bad Bentheim, Stadt	4444	100,15	13 953	139
972	06 4 32 004	Dieburg, Stadt	6110	23,60	13 944	591
973	08 1 19 044	Murrhardt, Stadt	7157	71,14	13 928	196
974	09 1 88 121	Gilching	8031	31,67	13 926	440
975	03 4 58 013	Wardenburg	2906	118,61	13 921	117
976	08 2 26 009	Brühl	6835	10,19	13 894	1 363
977	03 1 53 007	Langelshelm, Stadt	3394	48,66	13 892	285
978	08 4 36 049	Isny im Allgäu, Stadt	7972	85,35	13 868	162
979	16 0 45 430	Zeulenroda, Stadt	6570	14,89	13 852	930
980	05 9 74 016	Erwitte, Stadt	4782	89,29	13 849	155
981	12 0 47 280	Wittstock, Stadt	1930	71,63	13 822	193
982	09 4 72 175	Pegnitz, Stadt	8570	99,98	13 801	138
983	09 5 73 127	Stein, Stadt	8504	19,51	13 789	707
984	09 1 87 122	Bruckmühl, Markt	8206	50,23	13 781	274
985	16 0 42 360	Zella-Mehlis, Stadt	6060	28,10	13 780	490
986	14 0 51 220	Stollberg/ Erzegeb., Stadt	9150	30,65	13 777	449
987	08 2 26 095	Walldorf, Stadt	6909	19,91	13 774	692
988	05 7 66 048	Leopoldshöhe	4817	36,94	13 744	372
989	01 0 56 043	Rellingen	2084	13,19	13 729	1 041
990	06 6 31 020	Petersberg	6415	35,51	13 723	386
991	09 3 75 190	Regenstauf, Markt	8413	99,54	13 693	138
992	09 7 80 124	Immenstadt i. Allgäu, Stadt	8970	81,41	13 676	168
993	15 3 38 050	Calbe/ Saale, Stadt	3310	39,52	13 653	345
994	09 1 90 141	Penzberg, Stadt	8122	25,72	13 651	531
995	12 0 37 620	Perleberg, Stadt	2910	81,26	13 646	168
996	09 5 74 112	Altdorf b. Nürnberg, Stadt	8503	48,59	13 585	280
997	09 1 84 130	Ismaning	8045	40,17	13 560	338
998	03 4 60 002	Damme, Stadt	2845	104,45	13 556	130
999	01 0 60 044	Kaltenkirchen, Stadt	2358	22,41	13 547	605
1 000	08 4 25 141	Blaustein	7906	55,61	13 545	244
1 001	05 1 66 004	Brüggen	4057	61,11	13 504	221
1 002	13 0 38 230	Torgelow, Stadt	2110	49,46	13 463	272
1 003	01 0 51 011	Brunsbüttel, Stadt	2212	65,24	13 437	206
1 004	08 2 26 082	Schriesheim, Stadt	6905	31,80	13 385	421
1 005	08 2 26 018	Eppelheim	6904	5,70	13 382	2 348
1 006	08 1 18 050	Markgröningen, Stadt	7145	28,16	13 362	475
1 007	05 7 54 020	Herzebrock-Clarholz	4836	79,23	13 351	169
1 008	05 7 74 024	Hövelhof	4794	70,62	13 346	189
1 009	06 4 39 011	Niedernhausen	6272	35,25	13 333	378
1 010	03 1 52 004	Bovenden, Flecken	3406	63,54	13 326	210
1 011	08 2 15 097	Kraichtal, Stadt	7527	80,56	13 324	165
1 012	03 1 56 002	Bad Lauterberg im Harz, Stadt	3422	41,54	13 318	321
1 013	05 3 54 028	Simmerath	5107	111,54	13 305	119
1 014	06 4 35 009	Freigericht	6463	33,42	13 248	396
1 015	08 2 26 076	Sandhausen	6902	14,55	13 239	910

5 Gemeinden mit 5 000 Einwohnern und mehr nach Einwohnergrößenklassen
mit ihrer Postleitzahl, Fläche, Bevölkerung und Bevölkerungsdichte am 31.12.1990

Lfd. Nr.	Schlüssel- nummer	Gemeinde	Post- leitz- zahl	Fläche km 2.	Bevölkerung	Ein- wohner je km 2
785 Gemeinden mit 10 000 bis unter 20 000 Einwohnern						
1 016	05 3 78 020	Odenthal	5068	39,97	13 218	331
1 017	06 6 34 014	Melsungen, Stadt	3508	63,10	13 197	209
1 018	05 7 70 044	Stemwede	4995	165,84	13 194	80
1 019	08 1 19 090	Remshalden	7064	15,15	13 164	869
1 020	06 6 33 009	Fuldaatal	3501	33,68	13 119	390
1 021	06 5 33 017	Weilburg, Stadt	6290	57,42	13 079	228
1 022	15 3 16 050	Gardelegen, Stadt	3570	67,97	13 078	192
1 023	08 3 15 006	Bad Krozingen	7812	35,66	13 041	366
1 024	08 1 18 049	Marbach am Neckar, Stadt	7142	18,05	13 035	722
1 025	03 2 53 019	Wennigsen (Deister)	3015	53,77	13 033	242
1 026	13 0 32 390	Saßnitz, Stadt	2355	45,94	13 032	284
1 027	09 1 84 120	Gräfelting	8032	9,58	13 012	1 358
1 028	05 3 66 036	Schleiden, Stadt	5372	122,08	13 011	107
1 029	06 5 33 003	Bad Camberg, Stadt	6277	54,64	12 990	238
1 030	09 5 77 173	Treuchtlingen, Stadt	8830	103,40	12 989	126
1 031	03 2 53 012	Pattensen, Stadt	3017	67,00	12 985	194
1 032	03 4 59 003	Bad Essen	4515	103,21	12 967	126
1 033	05 1 70 016	Hünxe	4224	106,80	12 959	121
1 034	15 2 27 050	Bad Dürrenberg, Stadt	4203	17,49	12 954	741
1 035	09 7 78 116	Bad Wörishofen, Stadt	8939	57,81	12 949	224
1 036	16 0 20 580	Waltershausen, Stadt	5812	30,79	12 946	420
1 037	06 4 32 014	Mühlthal	6109	25,33	12 945	511
1 038	05 1 54 052	Straelen, Stadt	4172	73,98	12 927	175
1 039	14 0 24 110	Flöha, Stadt	9380	18,19	12 925	711
1 040	14 0 42 310	Oelsnitz, Stadt	9920	30,94	12 920	418
1 041	09 1 84 119	Garching b. München, Stadt	8046	28,16	12 916	459
1 042	08 2 15 102	Eggenstein-Leopoldshafen	7514	26,11	12 914	495
1 043	03 4 55 007	Jever, Stadt	2942	41,85	12 899	308
1 044	13 0 22 420	Ludwigslust, Stadt	2800	48,61	12 897	265
1 045	09 4 73 159	Rödentel, Stadt	8633	49,97	12 878	258
1 046	08 1 25 005	Bad Friedrichshall, Stadt	7107	24,69	12 871	521
1 047	10 0 46 118	Tholey	6695	57,56	12 864	223
1 048	05 7 74 008	Bad Lippspringe, Stadt	4792	50,95	12 860	252
1 049	08 4 36 010	Bad Wurzach, Stadt	7954	182,26	12 822	70
1 050	08 3 36 105	Grenzach-Wyhlen	7889	17,32	12 816	740
1 051	06 4 33 002	Bischofsheim	6094	9,03	12 811	1 419
1 052	03 3 56 008	Ritterhude	2863	32,83	12 807	390
1 053	09 7 72 202	Stadtbergen, Markt	8901	11,48	12 802	1 115
1 054	14 0 57 260	Zschopau, Stadt	9360	12,28	12 799	1 042
1 055	06 5 31 006	Grünberg, Stadt	6310	89,25	12 797	143
1 056	05 5 58 004	Ascheberg	4715	106,48	12 778	120
1 057	10 0 41 514	Kleinblittersdorf	6601	27,29	12 778	468
1 058	03 4 52 014	Krummhörn	2974	157,17	12 755	81
1 059	06 5 32 021	Soims, Stadt	6336	34,06	12 717	373
1 060	03 3 61 009	Oyten	2806	63,47	12 710	200
1 061	03 2 53 005	Gehrden, Stadt	3007	43,10	12 705	295
1 062	06 6 33 017	Lohfelden	3503	16,57	12 700	766
1 063	08 2 26 031	Hemsbach, Stadt	6944	12,86	12 695	987
1 064	03 4 59 012	Bissendorf	4516	96,36	12 673	132
1 065	09 5 74 152	Röthenbach a.d. Pegnitz, Stadt	8505	13,13	12 646	963
1 066	09 5 74 123	Feucht, Markt	8501	9,19	12 646	1 376
1 067	03 3 51 004	Bergen, Stadt	3103	163,72	12 644	77
1 068	14 0 15 010	Bischofswerda, Stadt	8500	18,54	12 632	681
1 069	08 1 16 056	Plochingen, Stadt	7310	10,66	12 626	1 184
1 070	08 1 35 020	Herbrechtingen, Stadt	7922	58,63	12 626	215
1 071	05 7 62 032	Steinheim, Stadt	4939	75,68	12 609	167
1 072	05 7 66 028	Extetal	4923	92,53	12 606	136
1 073	06 6 33 028	Wolfhagen, Stadt	3549	111,95	12 598	113
1 074	14 0 38 100	Ebersbach, Stadt	8705	14,89	12 592	846
1 075	03 4 59 020	Hagen am Teutoburger Wald	4506	34,49	12 581	365
1 076	09 5 72 121	Eckental, Markt	8501	29,71	12 570	423
1 077	08 1 17 051	Uhingen	7336	24,78	12 569	507
1 078	05 3 58 036	Linnich, Stadt	5172	65,45	12 559	192
1 079	09 7 75 162	Vöhringen, Stadt	7917	23,36	12 558	538
1 080	08 3 37 116	Wehr, Stadt	7867	35,66	12 530	351
1 081	07 3 32 024	Grünstadt, Stadt	6718	18,09	12 517	692
1 082	08 2 26 037	Ketsch	6834	16,52	12 509	757
1 083	16 0 17 090	Eisenberg, Stadt	6520	20,90	12 499	598
1 084	12 0 43 140	Großräschen, Stadt	7805	30,44	12 496	411
1 085	14 0 18 050	Burgstädt, Stadt	9112	20,27	12 495	616
1 086	09 6 72 127	Hammelburg, Stadt	8783	128,90	12 489	97
1 087	08 2 15 110	Waldbronn	7517	11,35	12 486	1 100
1 088	05 3 70 036	Wassenberg, Stadt	5143	42,41	12 478	294
1 089	15 3 45 260	Wolmirstedt, Stadt	3210	26,38	12 476	473

5 Gemeinden mit 5 000 Einwohnern und mehr nach Einwohnergrößenklassen
mit ihrer Postleitzahl, Fläche, Bevölkerung und Bevölkerungsdichte am 31.12.1990

Lfd. Nr.	Schlüssel- nummer	Gemeinde	Post- leitz- zahl	Fläche km 2	Bevölkerung	Ein- wohner je km 2
-------------	----------------------	----------	-------------------------	----------------	-------------	---------------------------

785 Gemeinden mit 10 000 bis unter 20 000 Einwohnern

1 090	05 1 70 036	Schermbach	4235	110,73	12 459	113
1 091	09 1 76 123	Eichstätt, Stadt	8078	47,78	12 451	261
1 092	09 1 84 131	Kirchheim b. München	8011	15,51	12 437	802
1 093	05 3 58 004	Aldenhoven	5173	44,30	12 431	281
1 094	08 2 15 046	Malsch	7502	51,24	12 428	243
1 095	08 4 15 078	Bad Urach, Stadt	7432	55,47	12 404	224
1 096	09 7 78 173	Mindelheim, Stadt	8948	56,44	12 402	220
1 097	03 4 58 010	Hude (Oldenburg)	2872	124,60	12 383	99
1 098	08 4 17 013	Burladingen, Stadt	7453	123,32	12 379	100
1 099	09 6 71 130	Hörsbach, Markt	8759	30,59	12 373	404
1 100	05 3 58 032	Langerwehe	5163	41,49	12 351	298
1 101	06 5 31 011	Lich, Stadt	6302	77,64	12 348	159
1 102	09 2 75 141	Pocking, Stadt	8398	68,98	12 346	179
1 103	08 3 27 049	Trossingen, Stadt	7218	24,26	12 341	509
1 104	06 4 36 002	Eppstein, Stadt	6239	24,19	12 334	510
1 105	05 1 54 004	Bedburg-Hau	4194	61,29	12 328	201
1 106	06 5 34 007	Dautphetal	3563	72,03	12 327	171
1 107	05 3 82 036	Much	5203	78,07	12 318	158
1 108	06 5 32 001	Abtlar, Stadt	6334	43,59	12 307	282
1 109	08 1 28 115	Tauberbischofsheim, Stadt	6972	69,04	12 273	178
1 110	07 3 38 019	Mutterstadt	6704	20,49	12 263	598
1 111	12 0 24 110	Erkner	1250	16,59	12 262	739
1 112	12 0 28 190	Jüterbog, Stadt	1700	101,54	12 255	121
1 113	05 9 62 056	Schalksmühle	5885	38,20	12 232	320
1 114	06 5 31 008	Hungen, Stadt	6303	86,75	12 203	141
1 115	05 9 66 016	Kirchhundem	5942	147,88	12 202	83
1 116	05 3 58 048	Niederzier	5162	63,40	12 199	192
1 117	08 4 15 053	Münsingen, Stadt	7420	116,02	12 197	105
1 118	01 0 53 100	Ratzeburg, Stadt	2418	30,29	12 181	402
1 119	08 1 26 046	Künzelsau, Stadt	7118	75,16	12 180	162
1 120	14 0 33 120	Lichtenstein/ Sa., Stadt	9275	10,67	12 165	1 140
1 121	14 0 41 260	Niesky, Stadt	8920	34,34	12 161	354
1 122	09 2 75 126	Hauzenberg, Stadt	8395	82,82	12 159	147
1 123	08 1 18 003	Asperg, Stadt	7144	5,80	12 151	2 095
1 124	01 0 58 092	Kronshagen	2300	5,35	12 138	2 269
1 125	05 5 70 016	Drensteinfurt, Stadt	4406	106,39	12 127	114
1 126	05 5 70 048	Wadersloh	4724	117,03	12 121	104
1 127	06 4 34 011	Uisingen, Stadt	6390	55,86	12 121	217
1 128	13 0 13 040	Bad Doberan, Stadt	2560	32,68	12 119	371
1 129	14 0 36 050	Klingenthal/ Sa., Stadt	9650	27,02	12 101	448
1 130	16 0 37 240	Schmölln, Stadt	7420	25,98	12 098	466
1 131	09 1 82 120	Holzkirchen, Markt	8150	48,23	12 081	250
1 132	05 3 74 024	Marlenheide	5277	54,99	12 059	219
1 133	12 0 40 400	Pritzwalk, Stadt	1920	38,30	12 051	315
1 134	06 4 32 015	Münster	6115	20,79	12 033	579
1 135	08 4 25 072	Langenau, Stadt	7907	74,99	12 031	160
1 136	03 2 54 026	Nordstemmen	3204	60,11	12 012	200
1 137	10 0 41 511	Friedrichsthal, Stadt	6605	9,09	12 005	1 321
1 138	09 4 75 154	Münchberg, Stadt	8660	68,79	11 990	174
1 139	09 5 74 132	Hersbruck, Stadt	8562	22,90	11 961	522
1 140	03 1 57 003	Ilse	3152	28,45	11 931	419
1 141	03 1 51 040	Wittingen, Stadt	3120	224,93	11 906	53
1 142	05 3 54 020	Monschau, Stadt	5108	94,61	11 904	126
1 143	08 1 36 010	Bopfingen, Stadt	7085	77,00	11 872	154
1 144	06 4 35 012	Gründau	6466	67,60	11 867	176
1 145	09 7 74 150	Krumbach (Schwaben), Stadt	8908	44,65	11 863	266
1 146	10 0 42 114	Mettlach	6642	77,89	11 836	152
1 147	01 0 61 029	Glückstadt, Stadt	2208	22,78	11 830	519
1 148	06 4 35 002	Bad Soden-Salmünster, Stadt	6483	58,62	11 829	202
1 149	08 1 16 072	Wernau (Neckar), Stadt	7314	10,90	11 829	1 085
1 150	05 9 74 056	Wickede (Ruhr)	5757	25,20	11 829	469
1 151	03 4 59 008	Belm	4513	46,67	11 824	253
1 152	14 0 37 570	Taucha, Stadt	7127	25,12	11 811	470
1 153	03 1 55 003	Dassel, Stadt	3354	112,97	11 786	104
1 154	05 5 66 060	Neuenkirchen	4445	48,28	11 773	244
1 155	09 5 72 135	Höchstädt a.d. Aisch, Stadt	8552	70,84	11 756	166
1 156	05 7 70 016	Hüllhorst	4971	44,73	11 747	263
1 157	09 6 74 147	Haßfurt, Stadt	8728	52,71	11 744	223
1 158	09 5 75 112	Bad Windsheim, Stadt	8532	78,35	11 734	150
1 159	15 3 40 470	Tangermünde, Stadt	3504	22,00	11 728	533
1 160	08 3 16 009	Denzlingen	7819	16,87	11 727	695
1 161	01 0 62 006	Bargteheide, Stadt	2072	15,83	11 719	740
1 162	08 1 25 110	Obersulm	7104	31,14	11 712	376
1 163	05 5 54 044	Reken	4421	77,36	11 689	151

5 Gemeinden mit 5 000 Einwohnern und mehr nach Einwohnergrößenklassen
mit ihrer Postleitzahl, Fläche, Bevölkerung und Bevölkerungsdichte am 31.12.1990

Lfd. Nr.	Schlüssel- nummer	Gemeinde	Post- leitz- zahl	Fläche km 2	Bevölkerung	Ein- wohner je km 2
-------------	----------------------	----------	-------------------------	----------------	-------------	---------------------------

785 Gemeinden mit 10 000 bis unter 20 000 Einwohnern

1 164	08 2 15 066	Philippsburg, Stadt	7522	50,57	11 685	231
1 165	08 3 15 113	Titisee-Neustadt, Stadt	7820	89,66	11 680	130
1 166	05 9 62 048	Neuenrade, Stadt	5982	54,12	11 679	216
1 167	08 1 27 025	Galldorf, Stadt	7160	62,56	11 675	187
1 168	10 0 45 116	Mandelbachtal	6676	57,68	11 671	202
1 169	08 2 26 038	Ladenburg, Stadt	6802	18,83	11 660	619
1 170	14 0 39 230	Olbernhau, Stadt	9330	66,64	11 657	175
1 171	13 0 38 240	Ueckermünde, Stadt	2120	171,92	11 655	68
1 172	10 0 43 113	Merchweiler	6689	12,78	11 653	912
1 173	09 2 79 122	Landau a.d. Isar, Stadt	8380	84,67	11 648	138
1 174	09 6 79 170	Ochsenfurt, Stadt	8703	63,52	11 617	183
1 175	09 2 77 116	Edgenfelden, Stadt	8330	44,35	11 600	262
1 176	13 0 21 130	Boitzenburg/ Elbe, Stadt	2830	47,25	11 595	245
1 177	08 2 35 079	Wildbad im Schwarzwald, Stadt	7547	105,26	11 587	110
1 178	08 1 18 071	Tamm	7146	8,78	11 584	1 319
1 179	14 0 50 210	Neustadt in Sachsen, Stadt	8355	10,25	11 572	1 129
1 180	05 9 58 008	Bestwig	5780	67,95	11 571	170
1 181	08 4 25 020	Blaubeuren, Stadt	7902	79,18	11 568	146
1 182	09 7 75 164	Weißenhorn, Stadt	7912	53,41	11 565	217
1 183	12 0 38 280	Kleinmachnow	1532	11,89	11 565	973
1 184	13 0 29 070	Barth, Stadt	2380	40,65	11 549	284
1 185	12 0 24 370	Rüdersdorf b. Berlin	1253	38,15	11 538	302
1 186	09 6 71 143	Mömbis, Markt	8752	35,91	11 537	321
1 187	09 5 71 193	Rothenburg ob der Tauber, Stadt	8803	41,75	11 521	276
1 188	09 1 75 122	Grafing b. München, Stadt	8018	29,57	11 502	389
1 189	06 4 35 023	Rodenbach	6458	16,71	11 498	688
1 190	06 4 33 010	Raunheim, Stadt	6096	12,61	11 498	912
1 191	09 2 76 138	Regen, Stadt	8370	65,16	11 497	176
1 192	13 0 18 090	Grevesmühlen, Stadt	2420	52,03	11 487	221
1 193	09 5 75 153	Neustadt a.d. Aisch, Stadt	8530	61,22	11 484	188
1 194	01 0 57 057	Pfönn, Stadt	2320	35,94	11 463	319
1 195	10 0 44 119	Überherrn	6636	34,30	11 453	334
1 196	08 1 25 013	Brackenheim, Stadt	7129	45,75	11 450	250
1 197	14 0 51 190	Oelsnitz/ Erzgeb., Stadt	9156	19,70	11 448	581
1 198	06 4 37 006	Erbach, Kreisstadt	6120	61,54	11 447	186
1 199	13 0 37 320	Teterow, Stadt	2050	47,16	11 440	243
1 200	01 0 53 116	Schwarzenbek, Stadt	2053	11,55	11 435	990
1 201	07 1 43 048	Montabaur, Stadt	5430	33,60	11 433	340
1 202	06 4 39 012	Oestrich-Winkel, Stadt	6227	59,55	11 428	192
1 203	03 3 52 050	Schiffdorf	2858	113,64	11 422	101
1 204	05 9 62 008	Balve, Stadt	5983	74,75	11 416	153
1 205	05 1 62 028	Rommerskirchen	4049	60,08	11 414	190
1 206	09 2 73 147	Mainburg, Stadt	8302	61,67	11 411	185
1 207	05 5 70 040	Sendenhorst, Stadt	4415	96,67	11 409	118
1 208	06 5 31 018	Wettenberg	6301	42,98	11 407	265
1 209	03 1 55 001	Bad Gandersheim, Stadt	3353	90,41	11 407	126
1 210	06 5 31 003	Buseck	6305	38,67	11 400	295
1 211	03 3 61 006	Langwedel, Flecken	2815	76,11	11 391	150
1 212	03 4 52 006	Großefehn	2962	127,23	11 384	89
1 213	16 0 23 390	Hildburghausen, Stadt	6110	37,06	11 384	307
1 214	03 2 51 040	Sulingen, Stadt	2838	110,61	11 366	103
1 215	03 1 53 013	Vienenburg, Stadt	3387	71,14	11 357	160
1 216	12 0 25 540	Zehdenick, Stadt	1434	50,72	11 357	224
1 217	10 0 46 112	Marpingen	6694	39,67	11 342	286
1 218	06 5 34 010	Gladenbach, Stadt	3554	72,28	11 341	157
1 219	12 0 11 020	Angermünde, Stadt	1320	42,97	11 334	264
1 220	01 0 53 083	Lauenburg/ Elbe, Stadt	2058	9,55	11 330	1 186
1 221	03 2 51 042	Twistringen, Stadt	2832	114,22	11 324	99
1 222	14 0 39 170	Marienbergr, Stadt	9340	66,97	11 322	169
1 223	06 4 33 003	Büttelborn	6087	30,01	11 317	377
1 224	03 2 54 008	Bockenem, Stadt	3205	109,39	11 316	103
1 225	08 3 25 057	Sulz am Neckar, Stadt	7247	87,60	11 311	129
1 226	05 1 54 028	Kerken	4173	57,99	11 290	195
1 227	06 6 34 003	Felsberg, Stadt	3582	83,28	11 289	136
1 228	06 5 31 012	Linden, Stadt	6307	22,77	11 274	495
1 229	06 4 35 007	Erlensee	6455	18,59	11 267	606
1 230	08 1 17 015	Donzdorf, Stadt	7322	39,82	11 267	283
1 231	08 2 15 064	Östringen, Stadt	7524	53,23	11 265	212
1 232	05 9 74 036	Rüthen, Stadt	4784	158,10	11 253	71
1 233	09 1 71 111	Altötting, Stadt	8262	21,64	11 248	520
1 234	05 7 66 052	Lügde, Stadt	4927	88,62	11 248	127
1 235	06 4 35 017	Langenselbold, Stadt	6456	26,26	11 247	428
1 236	06 4 31 016	Lorsch, Stadt	6143	25,23	11 245	446
1 237	12 0 45 260	Neuenhagen b. Berlin	1272	18,74	11 242	600

5 Gemeinden mit 5 000 Einwohnern und mehr nach Einwohnergrößenklassen
mit ihrer Postleitzahl, Fläche, Bevölkerung und Bevölkerungsdichte am 31.12.1990

Lfd. Nr.	Schlüssel- nummer	Gemeinde	Post- leitzahl	Fläche km 2	Bevölkerung	Ein- wohner je km 2
-------------	----------------------	----------	-------------------	----------------	-------------	---------------------------

785 Gemeinden mit 10 000 bis unter 20 000 Einwohnern

1 238	09 5 71 136	Dinkelsbühl, Stadt	8804	75,13	11 226	149
1 239	03 4 51 008	Wiefelstede	2901	105,99	11 212	106
1 240	03 1 58 006	Cremlingen	3302	59,26	11 199	189
1 241	03 4 53 011	Löningen, Stadt	4573	143,01	11 192	78
1 242	03 4 58 007	Großenkneten	2907	176,17	11 185	63
1 243	06 4 33 014	Trebur	6097	50,16	11 185	223
1 244	05 1 66 020	Niederkrüchten	4055	67,07	11 183	167
1 245	08 4 35 035	Meckenbeuren	7996	31,90	11 182	351
1 246	09 3 75 165	Lappersdorf	8417	31,53	11 160	354
1 247	08 4 37 088	Pfullendorf, Stadt	7798	90,56	11 158	123
1 248	05 9 74 024	Lippetal	4775	126,58	11 155	88
1 249	07 2 32 018	Bitburg, Stadt	5520	47,53	11 152	235
1 250	08 3 26 003	Bad Dür rheim, Stadt	7737	62,08	11 129	179
1 251	09 1 90 139	Peißenberg, Markt	8123	32,67	11 119	340
1 252	06 4 34 007	Neu-Anspach	6392	36,14	11 105	307
1 253	08 4 25 039	Erbach	7904	63,28	11 105	175
1 254	09 5 71 145	Feuchtwangen, Stadt	8805	137,38	11 096	81
1 255	05 9 66 008	Drolshagen, Stadt	5962	67,12	11 095	165
1 256	05 1 54 024	Kalkar, Stadt	4192	88,23	11 084	126
1 257	05 7 74 012	Borchen	4799	77,05	11 071	144
1 258	06 4 31 021	Wald-Michelbach	6948	74,35	11 061	149
1 259	08 3 17 034	Gengenbach, Stadt	7614	61,91	11 054	179
1 260	09 7 72 200	Schwabmünchen, Stadt	8930	55,51	11 054	199
1 261	03 2 52 001	Aerzen, Flecken	3258	105,06	11 050	105
1 262	03 4 54 019	Haselünne, Stadt	4473	159,15	11 009	69
1 263	08 4 35 034	Markdorf, Stadt	7778	40,92	11 008	269
1 264	05 1 70 004	Alpen	4234	59,53	11 003	185
1 265	03 4 52 025	Wiesmoor	2964	82,95	11 000	133
1 266	06 4 39 004	Geisenheim, Stadt	6222	40,34	10 988	272
1 267	05 7 70 036	Preußisch Oldendorf, Stadt	4994	69,73	10 974	157
1 268	05 1 54 020	Issum	4174	54,51	10 970	201
1 269	09 2 71 146	Plattling, Stadt	8350	35,82	10 965	306
1 270	08 2 25 109	Walldü rn, Stadt	6968	105,88	10 963	104
1 271	06 4 32 011	Groß-Zimmern	6112	20,77	10 956	527
1 272	12 0 12 070	Bad Freienwalde, Stadt	1310	41,96	10 954	261
1 273	03 2 52 008	Salzhemmendorf, Flecken	3216	94,31	10 943	116
1 274	09 1 77 115	Dorfen, Stadt	8250	99,60	10 942	110
1 275	03 2 52 005	Emmerthal	3254	114,95	10 936	95
1 276	08 2 26 103	Sankt Leon-Rot	6837	25,56	10 933	428
1 277	06 5 33 007	Hadamar, Stadt	6253	40,99	10 927	267
1 278	08 3 16 043	Teningen	7835	40,28	10 918	271
1 279	09 1 89 157	Trostberg, Stadt	8223	51,54	10 915	212
1 280	06 5 35 016	Schotten, Stadt	6479	133,56	10 907	82
1 281	08 3 15 047	Gundelfingen	7803	14,28	10 901	763
1 282	03 3 57 057	Zeven, Stadt	2730	73,90	10 895	147
1 283	12 0 34 240	Nauen, Stadt	1550	60,35	10 893	180
1 284	09 2 71 141	Osterhofen, Stadt	8353	111,19	10 882	98
1 285	03 3 53 035	Tostedt	2117	48,24	10 856	225
1 286	08 1 16 047	Neuhausen auf den Fildern	7303	12,47	10 851	870
1 287	10 0 46 114	Nohfelden	6697	100,70	10 842	108
1 288	03 3 58 008	Fallingb. St. St.	3032	62,60	10 837	173
1 289	09 1 90 148	Schongau, Stadt	8920	21,36	10 836	507
1 290	03 3 51 024	Winsen (Aller)	3108	155,38	10 830	70
1 291	08 2 26 028	Heddesheim	6805	14,71	10 826	736
1 292	12 0 41 360	Prennitz, Stadt	1832	11,57	10 815	935
1 293	08 1 35 015	Gerstetten	7929	92,42	10 791	117
1 294	14 0 12 160	Lößnitz, Stadt	9407	19,48	10 790	554
1 295	08 2 15 084	Ubstadt-Weiher	7526	36,46	10 789	296
1 296	09 5 76 127	Hilpoltstein, Stadt	8543	89,44	10 781	121
1 297	05 5 66 056	Mettingen	4532	40,61	10 776	265
1 298	05 9 74 048	Welter	4777	85,59	10 772	126
1 299	14 0 50 300	Sebnitz, Stadt	8360	24,71	10 768	436
1 300	03 3 53 029	Rosengarten	2107	63,66	10 764	169
1 301	06 4 35 029	Wächtersbach, Stadt	6480	50,80	10 739	211
1 302	09 1 90 140	Peiting, Markt	8922	75,16	10 734	143
1 303	08 2 16 009	Durmshausen	7552	26,16	10 731	410
1 304	08 1 15 015	Gärtringen	7034	20,21	10 731	531
1 305	12 0 38 620	Werder/Havel, Stadt	1512	27,59	10 722	389
1 306	08 3 27 046	Spaichingen, Stadt	7208	18,50	10 715	579
1 307	08 2 35 006	Altensteig, Stadt	7272	53,22	10 701	201
1 308	03 3 59 013	Drochtersen	2168	126,76	10 697	84
1 309	03 4 59 013	Bohmte	4508	110,73	10 695	97
1 310	08 3 17 031	Friesenheim	7632	46,60	10 677	229
1 311	09 3 75 174	Neutraubling, Stadt	8402	9,80	10 676	1 089

5 Gemeinden mit 5 000 Einwohnern und mehr nach Einwohnergrößenklassen
mit ihrer Postleitzahl, Fläche, Bevölkerung und Bevölkerungsdichte am 31.12.1990

Lfd. Nr.	Schlüssel- nummer	Gemeinde	Post- leit- zahl	Fläche km 2	Bevölkerung	Ein- wohner je km 2
785 Gemeinden mit 10 000 bis unter 20 000 Einwohnern						
1 312	08 1 19 061	Rudersberg	7062	39,37	10 668	271
1 313	09 1 80 124	Murnau a. Staffelsee, Markt	8110	38,05	10 666	280
1 314	08 2 26 012	Dossenheim	6915	14,14	10 665	754
1 315	03 1 54 014	Lehre	3306	71,57	10 651	149
1 316	06 6 31 018	Neuhof	6404	90,28	10 651	118
1 317	03 1 57 001	Edemissen	3155	103,60	10 650	103
1 318	09 2 77 138	Pfarrkirchen, Stadt	8340	52,32	10 632	203
1 319	06 4 35 028	Steinau an der Straße, Stadt	6497	104,85	10 631	101
1 320	05 7 54 052	Werther (Westf.), Stadt	4806	35,30	10 625	301
1 321	09 3 72 153	Roding, Stadt	8495	113,76	10 618	93
1 322	08 3 15 015	Breisach am Rhein, Stadt	7814	54,59	10 616	194
1 323	01 0 56 048	Tornesch	2082	20,96	10 613	506
1 324	05 5 66 048	Lotte	4531	37,21	10 593	285
1 325	08 1 36 042	Lorch, Stadt	7073	34,29	10 588	309
1 326	09 3 76 119	Burglengenfeld, Stadt	8412	82,85	10 579	128
1 327	09 6 77 131	Gemünden a. Main, Stadt	8780	75,09	10 579	141
1 328	09 7 80 133	Oberstdorf, Markt	8980	230,13	10 575	46
1 329	06 4 32 020	Roßdorf	6101	20,60	10 568	513
1 330	09 1 79 134	Maisach	8031	53,57	10 561	197
1 331	03 4 52 012	Ihlow	2965	123,01	10 552	86
1 332	09 7 76 117	Lindenberg l. Allgäu, Stadt	8998	11,84	10 541	890
1 333	06 6 33 015	Kaufungen	3504	26,13	10 529	403
1 334	08 2 26 062	Oftersheim	6836	12,77	10 523	824
1 335	08 3 35 100	Rielasingen-Worblingen	7703	18,57	10 523	567
1 336	06 5 32 003	Braunfels, Stadt	6333	47,29	10 505	222
1 337	03 4 59 030	Quakenbrück, Stadt	4570	17,95	10 478	584
1 338	01 0 59 120	Harrislee	2398	18,84	10 474	556
1 339	03 1 52 021	Rosdorf	3405	66,40	10 467	158
1 340	09 2 76 148	Zwiesel, Stadt	8372	40,98	10 452	255
1 341	03 3 57 041	Scheeßel	2723	149,68	10 451	70
1 342	12 0 36 440	Velten, Stadt	1420	22,98	10 450	455
1 343	06 4 31 004	Birkenau	6943	24,55	10 446	425
1 344	09 1 84 135	Oberschleißheim	8042	30,59	10 442	341
1 345	06 4 35 026	Schöneck	6369	21,49	10 440	486
1 346	01 0 62 009	Barsbüttel	2000	24,68	10 438	423
1 347	03 3 59 028	Jork	2155	62,27	10 424	167
1 348	03 4 55 027	Zetel	2932	81,09	10 423	129
1 349	03 4 59 004	Bad Iburg, Stadt	4505	36,44	10 416	286
1 350	09 2 74 184	Vilsbiburg, Stadt	8313	68,89	10 416	151
1 351	14 0 58 440	Wilkau-Haßlau, Stadt	9533	5,73	10 405	1 816
1 352	03 2 54 020	Harsum	3207	49,89	10 391	208
1 353	01 0 55 044	Scharbeutz	2409	51,76	10 378	201
1 354	06 4 31 007	Fürth	6149	38,41	10 377	270
1 355	13 0 24 170	Malchin, Stadt	2040	39,43	10 375	263
1 356	05 5 54 064	Velen	4282	71,88	10 374	144
1 357	03 1 57 005	Lengede	3325	34,08	10 374	304
1 358	13 0 14 070	Bützow, Stadt	2620	33,49	10 368	310
1 359	05 3 74 028	Morsbach	5222	55,97	10 366	185
1 360	01 0 58 034	Büdeltsdorf	2370	6,23	10 359	1 663
1 361	09 7 71 146	Mering, Markt	8905	26,96	10 347	384
1 362	09 1 78 120	Eching	8057	37,86	10 338	273
1 363	03 3 57 051	Visseihövede, Stadt	2722	158,82	10 331	65
1 364	06 5 31 009	Langgöns	6306	52,54	10 328	197
1 365	05 3 66 024	Kall	5370	66,08	10 323	156
1 366	09 4 75 162	Rehau, Stadt	8673	80,33	10 322	128
1 367	08 1 18 070	Steinheim an der Murr, Stadt	7141	23,19	10 316	445
1 368	08 3 26 017	Furtwangen im Schwarzwald, Stadt	7743	82,57	10 314	125
1 369	03 2 57 028	Obernkirchen, Stadt	3063	32,48	10 308	317
1 370	07 1 32 006	Betzdorf, Stadt	5240	9,57	10 301	1 076
1 371	16 0 11 250	Meuselwitz, Stadt	7404	18,38	10 301	560
1 372	08 3 26 005	Blumberg, Stadt	7712	98,69	10 295	104
1 373	09 4 78 165	Staffelstein, Stadt	8623	99,41	10 291	104
1 374	09 2 73 152	Neustadt a.d. Donau, Stadt	8425	93,50	10 283	110
1 375	01 0 59 045	Kappeln, Stadt	2340	43,32	10 274	237
1 376	10 0 41 512	Großrosseln	6624	25,21	10 266	407
1 377	03 4 58 009	Hatten	2904	103,50	10 264	99
1 378	09 1 79 118	Eichenau	8031	6,96	10 262	1 474
1 379	12 0 13 120	Elsterwerda, Stadt	7904	30,61	10 255	335
1 380	16 0 41 130	Hermsdorf, Stadt	6530	7,53	10 254	1 362
1 381	07 1 41 006	Bad Ems, Stadt	5427	15,36	10 248	667
1 382	03 2 56 025	Rehburg-Loccum, Stadt	3056	99,91	10 244	103
1 383	06 4 33 009	Nauheim	6085	13,77	10 243	744
1 384	05 7 74 040	Wünnenberg, Stadt	4798	161,03	10 226	64
1 385	15 1 26 010	Aken/ Elbe, Stadt	4372	55,24	10 223	185

5 Gemeinden mit 5 000 Einwohnern und mehr nach Einwohnergrößenklassen
mit ihrer Postleitzahl, Fläche, Bevölkerung und Bevölkerungsdichte am 31.12.1990

Lfd.	Schlüssel-	Gemeinde	Post-	Fläche	Bevölkerung	Ein-
Nr.	nummer		leitzahl	km 2		wohner je km 2

785 Gemeinden mit 10 000 bis unter 20 000 Einwohnern

1 386	09 4 79 169	Wunsiedel, Stadt	8592	54,89	10 223	186
1 387	06 4 39 002	Bad Schwalbach, Kreisstadt	6208	40,22	10 222	254
1 388	05 5 70 036	Sassenberg, Stadt	4414	77,67	10 214	132
1 389	05 5 58 020	Havixbeck	4409	52,98	10 212	193
1 390	07 3 38 005	Böhl-Iggelheim	6737	32,84	10 207	311
1 391	08 4 16 048	Ammerbuch	7403	48,01	10 196	212
1 392	09 1 82 125	Miesbach, Stadt	8160	32,45	10 190	314
1 393	06 4 40 001	Altenstadt	6472	30,07	10 175	338
1 394	08 1 25 102	Weinsberg, Stadt	7102	22,23	10 162	457
1 395	08 1 16 015	Denkendorf	7306	13,06	10 158	778
1 396	06 5 31 002	Biebertal	6301	43,93	10 154	231
1 397	08 2 36 071	Remchingen	7537	24,04	10 152	422
1 398	09 2 73 111	Abensberg, Stadt	8423	60,29	10 150	168
1 399	05 9 74 008	Bad Sassendorf	4772	63,43	10 147	160
1 400	10 0 44 121	Wallerfangen	6634	42,19	10 137	240
1 401	09 4 75 136	Helmbrechts, Stadt	8662	58,65	10 132	173
1 402	06 4 40 023	Rosbach v.d. Höhe, Stadt	6365	45,33	10 131	223
1 403	09 1 84 146	Neuberg	8014	5,77	10 119	1 754
1 404	01 0 55 028	Malente	2427	69,06	10 118	147
1 405	07 2 31 502	Morbach	5552	122,15	10 116	83
1 406	08 2 36 046	Niefen-Üschelbronn	7532	22,02	10 107	459
1 407	08 3 17 153	Rheinau, Stadt	7597	73,43	10 105	138
1 408	08 1 18 051	Möglingen	7141	9,93	10 101	1 017
1 409	06 4 36 009	Kriftel	6239	6,76	10 086	1 492
1 410	05 5 54 032	Isselburg, Stadt	4294	42,73	10 084	236
1 411	14 0 12 250	Zwönitz, Stadt	9417	34,28	10 084	294
1 412	09 1 84 138	Planegg	8033	9,39	10 066	1 072
1 413	08 4 17 044	Meßstetten, Stadt	7475	76,82	10 066	131
1 414	03 3 61 008	Ottersberg, Flecken	2802	99,04	10 056	102
1 415	09 6 77 157	Marktheidenfeld, Stadt	8772	35,65	10 046	282
1 416	05 9 74 012	Ense	4763	51,08	10 040	197
1 417	05 5 66 072	Recke	4534	53,48	10 026	187
1 418	06 4 34 010	Steinbach (Taunus), Stadt	6374	4,40	10 010	2 275
zusammen ...			X	46 499,87	10 812 922	233

534 Gemeinden mit 7 000 bis unter 10 000 Einwohnern

1 419	05 5 58 008	Billerbeck, Stadt	4425	90,79	9 991	110
1 420	15 1 18 050	Gräfenhainichen, Stadt	4450	41,65	9 981	240
1 421	09 2 74 126	Ergolding, Markt	8300	37,09	9 977	269
1 422	08 2 15 105	Linkenheim-Hochstetten	7515	23,60	9 975	423
1 423	06 6 33 023	Schauenburg	3501	30,85	9 971	323
1 424	07 3 38 017	Limbingerhof	6703	8,99	9 964	1 108
1 425	06 5 32 009	Eschenburg	6345	45,74	9 961	218
1 426	09 3 77 154	Tirschenreuth, Stadt	8593	97,23	9 954	102
1 427	06 5 31 010	Laubach, Stadt	6312	97,01	9 948	103
1 428	07 1 37 216	Mülheim-Kärlich	5403	16,30	9 943	610
1 429	03 4 53 001	Barßel	2914	84,32	9 940	118
1 430	06 6 33 020	Niestetal	3501	22,15	9 937	449
1 431	14 0 13 080	Falkenstein/ Vogtl., Stadt	9704	16,96	9 931	586
1 432	09 6 78 193	Werneck, Markt	8727	73,56	9 924	135
1 433	09 1 87 182	Wasserburg a. Inn, Stadt	8090	18,79	9 921	528
1 434	08 4 17 025	Haigerloch, Stadt	7452	76,45	9 913	130
1 435	06 5 35 015	Schlitz, Stadt	6407	142,09	9 908	70
1 436	12 0 30 370	Kyritz, Stadt	1910	68,60	9 896	144
1 437	09 1 71 113	Burgkirchen a.d. Alz	8269	42,93	9 870	230
1 438	06 4 35 027	Sinnatal	6492	111,83	9 857	88
1 439	09 2 74 113	Altdorf	8300	23,06	9 849	427
1 440	08 1 15 024	Holzgerlingen	7038	13,39	9 847	735
1 441	09 1 75 115	Ebersberg, Stadt	8017	40,83	9 846	241
1 442	05 3 70 008	Gangelt	5133	48,75	9 844	202
1 443	08 1 25 056	Lauffen am Neckar, Stadt	7128	22,63	9 834	435
1 444	01 0 60 004	Bad Bramstedt, Stadt	2357	24,00	9 824	409
1 445	08 1 19 084	Welzheim, Stadt	7063	37,99	9 806	258
1 446	08 2 26 107	Hirschberg an der Bergstraße	6945	12,36	9 799	793
1 447	09 5 74 117	Burgthann	8501	39,18	9 796	250
1 448	05 7 74 028	Lichtenau, Stadt	4791	192,14	9 791	51
1 449	03 4 56 021	Schüttorf, Stadt	4443	11,23	9 784	871
1 450	16 0 32 320	Neustadt/ Orla, Stadt	6710	24,14	9 781	405
1 451	15 1 34 050	Coswig/ Anhalt, Stadt	4522	21,70	9 764	450
1 452	08 2 15 099	Graben-Neudorf	7523	28,80	9 760	339

5 Gemeinden mit 5 000 Einwohnern und mehr nach Einwohnergrößenklassen
mit ihrer Postleitzahl, Fläche, Bevölkerung und Bevölkerungsdichte am 31.12.1990

Lfd.	Schlüssel-	Gemeinde	Post-	Fläche	Bevölkerung	Ein-
Nr.	nummer		leitz-	km 2		wohner
			zahl			je km 2

534 Gemeinden mit 7 000 bis unter 10 000 Einwohnern

1 453	09 7 73 144	Lauingen (Donau), Stadt	8882	44,29	9 758	220
1 454	06 4 39 013	Rüdesheim am Rhein, Stadt	6220	51,45	9 754	190
1 455	08 1 19 042	Leutenbach	7057	14,73	9 752	662
1 456	03 1 57 004	Lahstedt	3153	43,50	9 744	224
1 457	09 2 72 151	Waldkirchen, Stadt	8392	80,04	9 740	122
1 458	09 1 86 137	Manching, Markt	8072	35,37	9 738	275
1 459	08 1 19 041	Korb	7054	8,54	9 730	1 139
1 460	08 3 17 026	Ettenheim, Stadt	7637	48,90	9 719	199
1 461	08 2 26 060	Nußloch	6907	13,58	9 719	716
1 462	03 4 59 021	Hasbergen	4507	21,68	9 717	448
1 463	03 4 55 020	Wangerland	2949	175,34	9 713	55
1 464	08 1 15 044	Schönaich	7036	14,16	9 706	685
1 465	03 3 54 018	Lüchow, Stadt	3130	89,11	9 700	109
1 466	05 5 58 040	Rosendahl	4428	94,06	9 693	103
1 467	16 0 19 610	Weida, Stadt	6518	12,59	9 689	770
1 468	08 4 15 019	Eningen unter Achalm	7412	23,16	9 675	418
1 469	08 1 25 086	Schwaigern, Stadt	7103	49,50	9 675	195
1 470	03 4 62 005	Friedeburg	2947	163,55	9 663	59
1 471	03 4 57 020	Uplengen	2912	148,85	9 663	65
1 472	03 1 53 008	Liebenburg	3384	78,35	9 655	123
1 473	16 0 14 090	Bad Frankenhausen/ Kyffhäuser, Stadt	4732	48,12	9 652	201
1 474	14 0 47 130	Gröditz, Stadt	8402	7,80	9 643	1 236
1 475	09 6 71 121	Goldbach	8758	10,98	9 639	878
1 476	08 1 18 007	Besigheim, Stadt	7122	16,84	9 635	572
1 477	03 4 53 013	Saterland	2915	123,63	9 614	78
1 478	07 1 37 226	Vallendar, Stadt	5414	13,23	9 611	726
1 479	08 1 26 011	Bretzfeld	7117	64,69	9 611	149
1 480	07 1 32 063	Kirchen (Sieg)	5242	39,60	9 609	243
1 481	14 0 21 560	Waldheim, Stadt	7305	16,34	9 609	588
1 482	09 3 72 126	Furth i. Wald, Stadt	8492	67,09	9 593	143
1 483	05 9 74 004	Anröchte	4783	73,77	9 587	130
1 484	10 0 45 115	Kirkel	6654	31,36	9 582	306
1 485	01 0 55 033	Oldenburg in Holstein, Stadt	2440	39,65	9 551	241
1 486	14 0 51 130	Lugau/ Erzgeb., Stadt	9159	6,32	9 547	1 511
1 487	08 1 17 049	Süßen	7334	12,78	9 543	747
1 488	03 4 54 014	Geeste	4478	133,07	9 543	72
1 489	09 7 72 177	Meltingen, Markt	8901	29,90	9 542	319
1 490	15 2 33 210	Querfurt, Stadt	4240	23,92	9 529	398
1 491	08 1 36 028	Heubach, Stadt	7072	25,81	9 514	369
1 492	08 2 36 004	Birkenfeld	7534	19,04	9 499	499
1 493	06 6 36 001	Bad Sooden-Allendorf, Stadt	3437	73,51	9 496	129
1 494	14 0 17 020	Brand-Erbisdorf, Stadt	9230	11,66	9 490	814
1 495	01 0 60 092	Wahlstedt, Stadt	2362	15,74	9 486	603
1 496	08 2 26 063	Plankstadt	6831	8,39	9 485	1 131
1 497	03 4 60 003	Dinklage	2843	72,65	9 483	131
1 498	08 4 15 092	Lichtenstein	7414	34,24	9 470	277
1 499	10 0 44 113	Nalbach	6637	22,46	9 470	422
1 500	03 2 54 014	Elze, Stadt	3210	47,59	9 463	199
1 501	01 0 54 151	Westerland, Stadt	2280	10,46	9 458	904
1 502	09 4 71 145	Hirschald, Markt	8606	41,02	9 448	230
1 503	09 6 76 139	Milttenberg, Stadt	8760	60,19	9 443	157
1 504	08 1 18 067	Schwieberdingen	7141	14,87	9 435	634
1 505	08 3 36 084	Steinen	7853	46,86	9 434	201
1 506	08 2 15 100	Bad Schönborn	7525	24,08	9 430	392
1 507	01 0 58 005	Altenholz	2300	19,51	9 428	483
1 508	03 2 57 006	Bad Nenndorf	3052	23,23	9 423	406
1 509	06 5 33 008	Hünfelden	6257	62,69	9 396	150
1 510	06 4 38 003	Egelsbach	6073	14,82	9 381	633
1 511	06 5 35 013	Mücke	6315	86,24	9 376	109
1 512	05 7 62 012	Borgentreich, Stadt	3532	138,54	9 376	68
1 513	09 1 84 134	Oberhaching	8024	26,62	9 360	352
1 514	09 1 87 165	Raubling	8201	44,23	9 359	212
1 515	08 4 35 052	Salem	7777	62,71	9 332	149
1 516	12 0 27 240	Herzberg/ Elster, Stadt	7930	44,46	9 326	210
1 517	05 5 54 040	Raesfeld	4285	57,81	9 323	161
1 518	05 5 66 092	Westerkappeln	4535	86,22	9 317	108
1 519	08 2 35 080	Wildberg, Stadt	7277	56,69	9 315	164
1 520	09 1 84 122	Grünwald	8022	7,64	9 307	1 218
1 521	07 1 41 029	Diez, Stadt	6252	12,42	9 301	749
1 522	03 2 55 008	Delligsen, Flecken	3223	36,01	9 288	258
1 523	09 1 88 141	Tutzing	8132	35,65	9 285	260
1 524	07 3 37 038	Herxheim bei Landau/ Pfalz	6742	29,11	9 284	319
1 525	06 4 31 017	Mörlenbach	6942	27,22	9 284	341
1 526	06 6 36 011	Sontra, Stadt	6443	111,29	9 239	83

5 Gemeinden mit 5 000 Einwohnern und mehr nach Einwohnergrößenklassen
mit ihrer Postleitzahl, Fläche, Bevölkerung und Bevölkerungsdichte am 31.12.1990

Lfd. Nr.	Schlüssel- nummer	Gemeinde	Post- leitz- zahl	Fläche km 2	Bevölkerung	Ein- wohner je km 2
-------------	----------------------	----------	-------------------------	----------------	-------------	---------------------------

534 Gemeinden mit 7 000 bis unter 10 000 Einwohnern

1 527	08 4 37 076	Mengen, Stadt	7947	49,78	9 226	185
1 528	08 4 25 071	Laichingen, Stadt	7903	69,81	9 219	132
1 529	09 3 76 141	Maxhütte-Halldorf, Stadt	8414	34,70	9 216	266
1 530	06 5 31 013	Lollar, Stadt	6304	21,90	9 197	420
1 531	08 1 19 055	Plüderhausen	7067	26,13	9 187	352
1 532	08 2 36 072	Straubenhardt	7541	33,08	9 184	278
1 533	09 3 71 113	Auerbach i.d. OPf., Stadt	8572	70,24	9 183	131
1 534	03 4 51 001	Apen	2913	76,70	9 178	120
1 535	07 1 33 052	Kirn, Stadt	6570	16,53	9 169	555
1 536	09 7 77 121	Buchloe, Stadt	8938	36,16	9 169	254
1 537	15 3 31 590	Osterburg/ Altmark, Stadt	3540	33,73	9 164	272
1 538	07 3 38 004	Bobenheim-Roxheim	6712	20,44	9 162	448
1 539	03 3 59 023	Harsefeld, Flecken	2165	51,80	9 160	177
1 540	06 5 33 013	Runkel, Stadt	6258	43,71	9 156	209
1 541	09 1 87 177	Stephanskirchen	8209	26,51	9 156	345
1 542	14 0 32 200	Hainichen, Stadt	9260	20,17	9 149	454
1 543	06 4 35 001	Bad Orb, Stadt	6482	47,78	9 146	191
1 544	09 2 77 145	Simbach a. Inn, Stadt	8346	47,31	9 127	193
1 545	08 3 35 022	Engen, Stadt	7707	70,53	9 127	129
1 546	06 5 32 014	Hüttenberg	6338	40,74	9 125	224
1 547	05 3 58 052	Nörvenich	5164	66,05	9 123	138
1 548	03 3 53 032	Stelle	2093	38,44	9 107	237
1 549	05 9 74 032	Möhnesee	4773	123,37	9 104	74
1 550	03 4 53 008	Garrel	4594	113,21	9 103	80
1 551	09 1 87 162	Prien a. Chiemsee, Markt	8210	20,69	9 095	440
1 552	09 6 79 147	Höchberg, Markt	8706	7,55	9 081	1 203
1 553	14 0 51 230	Thalheim/ Erzgeb., Stadt	9166	10,92	9 038	828
1 554	09 1 87 130	Feldkirchen-Westerham	8152	52,32	9 030	173
1 555	06 4 37 009	Höchst i. Odw.	6128	30,50	9 027	296
1 556	08 1 15 042	Rutesheim	7255	16,24	9 025	556
1 557	06 6 33 008	Fuldabrück	3501	17,85	9 016	505
1 558	09 1 75 127	Markt Schwaben, Markt	8015	10,86	9 015	830
1 559	09 5 73 120	Langenzenn, Stadt	8506	46,30	9 011	195
1 560	09 7 71 142	Kissing	8901	23,11	9 009	390
1 561	09 1 81 114	Dießen a. Ammersee, Markt	8918	82,64	9 003	109
1 562	03 3 61 005	Kirchlinteln	2816	174,10	8 989	52
1 563	05 7 66 012	Barntrop, Stadt	4924	59,46	8 989	151
1 564	05 5 66 088	Tecklenburg, Stadt	4542	69,60	8 980	129
1 565	03 3 61 003	Dörverden	2817	83,47	8 970	107
1 566	03 1 52 011	Gleichen	3407	128,92	8 958	69
1 567	09 7 75 139	Elchingen	7915	24,90	8 957	360
1 568	08 1 16 070	Weilheim an der Teck, Stadt	7315	26,54	8 948	337
1 569	08 1 16 020	Frickenhausen	7443	11,35	8 942	788
1 570	06 4 33 004	Gernsheim, Stadt	6084	40,11	8 941	223
1 571	06 5 31 016	Reiskirchen	6301	44,98	8 941	199
1 572	08 4 15 014	Dettingen an der Erms	7433	15,82	8 940	565
1 573	09 6 79 202	Veitshöchheim	8707	10,76	8 940	831
1 574	01 0 55 021	Heiligenhafen, Stadt	2447	18,20	8 938	491
1 575	06 6 32 009	Heringen (Werra), Stadt	6432	61,18	8 935	146
1 576	09 1 72 111	Ainring	8229	32,95	8 930	271
1 577	06 5 34 021	Wetter (Hessen), Stadt	3552	104,57	8 927	85
1 578	09 2 78 118	Bogen, Stadt	8443	49,73	8 926	179
1 579	14 0 49 090	Johanngeorgenstadt, Stadt	9438	29,62	8 926	301
1 580	08 2 16 049	Sinzheim	7573	28,49	8 925	313
1 581	08 1 16 035	Köngen	7316	12,52	8 916	712
1 582	12 0 43 430	Schwarzheide N.L., Stadt	7817	33,20	8 913	268
1 583	03 4 59 022	Hilte am Teutoburger Wald	4517	52,60	8 908	169
1 584	13 0 24 220	Stavenhagen, Reuterstadt, Stadt	2044	40,79	8 907	218
1 585	06 5 33 018	Weilmünster, Marktflecken	6292	77,42	8 904	115
1 586	12 0 18 640	Vetschau, Stadt	7544	18,09	8 899	492
1 587	03 3 56 011	Worpswede	2862	76,13	8 896	117
1 588	09 4 75 156	Naila, Stadt	8674	37,05	8 893	240
1 589	12 0 14 030	Beeskow, Stadt	1230	43,65	8 874	203
1 590	05 7 66 060	Schlieder-Schwalenberg, Stadt	4938	60,07	8 865	148
1 591	05 9 58 016	Eslohe (Sauerland)	5779	113,29	8 862	78
1 592	08 3 17 005	Appenweier	7604	38,03	8 862	233
1 593	08 4 25 031	Dornstadt	7909	59,24	8 857	150
1 594	09 6 75 174	Volkach, Stadt	8712	60,43	8 845	146
1 595	08 3 35 028	Gottmadingen	7702	23,59	8 835	375
1 596	10 0 46 115	Nonnweiler	6696	66,76	8 816	132
1 597	03 4 55 014	Sande	2945	44,86	8 792	196
1 598	09 6 76 122	Erlenbach a. Main, Stadt	8765	15,71	8 789	559
1 599	08 1 15 051	Weil im Schönbuch	7039	26,14	8 773	336
1 600	08 2 15 107	Oberhausen-Rheinhausen	6839	18,95	8 767	463

5 Gemeinden mit 5 000 Einwohnern und mehr nach Einwohnergrößenklassen
mit ihrer Postleitzahl, Fläche, Bevölkerung und Bevölkerungsdichte am 31.12.1990

Lfd. Nr.	Schlüssel- nummer	Gemeinde	Post- leitz- zahl	Fläche km 2	Bevölkerung	Ein- wohner je km 2
534 Gemeinden mit 7 000 bis unter 10 000 Einwohnern						
1 601	01 0 62 023	Großhansdorf	2070	11,20	8 746	781
1 602	14 0 23 050	Bad Dübén, Stadt	7282	22,43	8 744	390
1 603	03 3 60 002	Bad Bevensen, Stadt	3118	47,98	8 737	182
1 604	05 5 58 036	Olfen, Stadt	4716	52,42	8 732	167
1 605	08 3 15 064	Kirchzarten	7815	21,14	8 726	413
1 606	08 1 16 079	Lenningen	7318	41,44	8 721	210
1 607	09 1 71 132	Töging a. Inn, Stadt	8266	13,66	8 720	638
1 608	05 3 58 044	Nideggen, Stadt	5168	64,98	8 717	134
1 609	06 5 34 016	Neustadt (Hessen), Stadt	3577	56,88	8 714	153
1 610	08 1 16 081	Aichtal, Stadt	7447	23,64	8 709	368
1 611	08 2 15 059	Oberderdingen	7519	33,57	8 704	259
1 612	06 5 32 008	Ehringshausen	6332	45,43	8 704	192
1 613	06 4 35 018	Linsengericht	6464	29,82	8 702	292
1 614	08 2 36 076	Königsbach-Stein	7535	33,73	8 700	258
1 615	05 7 58 028	Rödinghausen	4986	36,27	8 700	240
1 616	14 0 58 140	Kirchberg, Stadt	9512	9,18	8 696	947
1 617	03 1 56 003	Bad Sachsa, Stadt	3423	33,14	8 693	262
1 618	16 0 25 310	Kahla, Stadt	6906	7,97	8 686	1 090
1 619	08 4 26 097	Riedlingen, Stadt	7940	64,97	8 684	134
1 620	03 4 59 017	Fürstenauf, Stadt	4557	78,58	8 684	111
1 621	03 3 51 012	Hambühren	3107	56,68	8 673	153
1 622	03 3 55 001	Adendorf	2126	16,08	8 663	539
1 623	09 1 73 135	Lenggries	8172	242,88	8 661	36
1 624	06 6 31 006	Eichenzell	6405	55,97	8 659	155
1 625	07 1 43 032	Höhr-Grenzhausen, Stadt	5410	15,88	8 644	544
1 626	01 0 53 129	Wentorf bei Hamburg	2057	6,87	8 633	1 257
1 627	08 3 15 076	Neuenburg am Rhein, Stadt	7844	44,12	8 619	195
1 628	08 1 25 058	Leingarten	7105	23,45	8 614	367
1 629	05 5 66 064	Nordwalde	4418	51,26	8 612	168
1 630	03 1 57 002	Hohenhameln	3156	69,41	8 612	124
1 631	05 3 70 024	Seifkant	5135	41,89	8 598	205
1 632	03 1 52 026	Staufenberg	3513	77,55	8 593	111
1 633	06 4 37 001	Bad König, Stadt	6123	46,72	8 590	184
1 634	05 1 54 064	Weeze	4179	79,45	8 570	108
1 635	03 1 55 010	Nörten-Hardenberg, Flecken	3412	54,10	8 569	158
1 636	01 0 56 002	Barmstedt, Stadt	2202	17,16	8 568	499
1 637	07 3 33 019	Eisenberg (Pfalz), Stadt	6719	18,71	8 560	458
1 638	07 3 35 022	Landstuhl, Stadt	6790	15,34	8 556	558
1 639	01 0 62 090	Ammersbek	2075	17,71	8 534	482
1 640	03 3 57 016	Gnarrenburg	2742	123,02	8 527	69
1 641	12 0 22 110	Doberlug-Kirchhain, Stadt	7970	48,18	8 527	177
1 642	09 7 74 121	Burgau, Stadt	8872	25,90	8 524	329
1 643	09 1 81 128	Kaufering	8912	17,64	8 521	483
1 644	03 2 54 017	Giesen	3208	33,91	8 517	251
1 645	03 4 61 004	Elsfleth, Stadt	2887	115,03	8 482	74
1 646	05 7 66 004	Augustdorf	4936	42,21	8 464	201
1 647	10 0 46 111	Freisen	6699	48,06	8 460	176
1 648	08 1 36 050	Oberkochen, Stadt	7082	23,56	8 446	358
1 649	03 4 57 017	Ostrhauderfehn	2958	51,00	8 442	166
1 650	13 0 38 040	Eggesin, Stadt	2112	86,12	8 442	98
1 651	09 5 73 114	Cadolzburg, Markt	8501	45,44	8 440	186
1 652	01 0 55 042	Timmendorfer Strand	2408	20,09	8 439	420
1 653	06 4 39 007	Hünstetten	6274	50,61	8 438	167
1 654	09 1 76 126	Gaimersheim, Markt	8074	28,22	8 436	299
1 655	09 2 72 120	Grafenau, Stadt	8352	63,95	8 433	132
1 656	03 4 54 054	Twist	4477	105,63	8 419	80
1 657	09 5 73 125	Roßtal, Markt	8501	44,41	8 411	189
1 658	08 2 15 090	Weingarten (Baden)	7504	29,40	8 404	286
1 659	03 4 59 015	Dissen am Teutoburger Wald, Stadt	4503	31,90	8 401	263
1 660	08 2 15 103	Karlsdorf-Neuthard	7528	13,98	8 388	600
1 661	09 1 86 162	Wolnzach, Markt	8069	91,55	8 388	92
1 662	08 1 35 032	Steinheim am Albuch	7924	82,40	8 386	102
1 663	15 2 23 070	Hohenmölsen, Stadt	4860	16,55	8 384	507
1 664	05 3 82 052	Ruppichteröth	5207	61,95	8 382	135
1 665	09 7 80 143	Waltenhofen	8963	59,65	8 380	140
1 666	03 2 54 029	Schellerten	3209	80,01	8 362	105
1 667	03 4 60 010	Visbek	2849	84,07	8 359	99
1 668	05 5 58 028	Nordkirchen	4717	52,43	8 359	159
1 669	09 1 72 134	Teisendorf, Markt	8221	86,76	8 359	96
1 670	09 5 74 157	Schwarzenbruck	8501	22,21	8 358	376
1 671	07 1 32 117	Wissen, Stadt	5248	34,87	8 355	240
1 672	06 5 34 008	Ebsdorfergrund	3557	72,84	8 354	115
1 673	06 4 40 017	Niddatal, Stadt	6361	40,21	8 347	208
1 674	09 4 75 168	Schwarzenbach a.d. Saale, Stadt	8676	58,83	8 345	142

5 Gemeinden mit 5 000 Einwohnern und mehr nach Einwohnergrößenklassen
mit ihrer Postleitzahl, Fläche, Bevölkerung und Bevölkerungsdichte am 31.12.1990

Lfd. Nr.	Schlüssel- nummer	Gemeinde	Post- leitzahl	Fläche km 2	Bevölkerung	Ein- wohner je km 2
534 Gemeinden mit 7 000 bis unter 10 000 Einwohnern						
1 675	09 7 75 134	Nersingen	7916	24,31	8 331	343
1 676	09 1 80 123	Mittenwald, Markt	8102	132,84	8 329	63
1 677	05 3 58 040	Merzenich	5161	37,92	8 328	220
1 678	14 0 21 270	Leisnig, Stadt	7320	25,76	8 324	323
1 679	05 9 54 004	Breckerfeld, Stadt	5805	58,66	8 318	142
1 680	05 3 66 020	Hellenthal	5374	137,81	8 317	60
1 681	08 1 15 001	Aidlingen	7042	26,56	8 309	313
1 682	15 2 27 220	Leuna, Stadt	4220	12,69	8 300	654
1 683	09 1 88 124	Herrsching a. Ammersee	8036	20,87	8 294	397
1 684	06 5 34 003	Bad Endbach	3551	39,84	8 294	208
1 685	06 4 40 024	Wölfersheim	6366	43,15	8 290	192
1 686	14 0 21 200	Hartha, Stadt	7302	15,59	8 282	531
1 687	03 1 55 008	Kreienzen	3350	65,25	8 281	127
1 688	08 3 16 017	Herbolzheim, Stadt	7834	35,48	8 271	233
1 689	03 3 55 009	Bleckede, Stadt	2122	124,67	8 265	66
1 690	14 0 14 840	Wilthen, Stadt	8609	17,06	8 258	484
1 691	09 3 71 136	Kümmersbruck	8457	46,38	8 248	178
1 692	09 2 74 128	Essenbach	8307	83,58	8 245	99
1 693	09 2 76 144	Viechtach, Stadt	8374	62,48	8 243	132
1 694	12 0 36 180	Hohen Neuendorf b. Berlin	1406	7,81	8 243	1 055
1 695	06 4 40 019	Ortenberg, Stadt	6474	54,70	8 239	151
1 696	08 1 19 068	Schwaikheim	7052	9,22	8 235	893
1 697	05 7 62 040	Willebadessen, Stadt	3533	128,13	8 234	64
1 698	08 1 15 029	Magstadt	7037	19,12	8 233	431
1 699	08 2 16 008	Bühlertal	7582	17,67	8 232	466
1 700	05 7 66 024	Dörentrop	4926	49,79	8 226	165
1 701	06 4 31 003	Biblis	6843	40,44	8 225	203
1 702	06 4 37 013	Reichelsheim (Odenwald)	6101	58,21	8 223	141
1 703	03 4 56 014	Neuenhaus, Stadt	4458	31,31	8 217	262
1 704	05 5 66 044	Lienen	4543	73,26	8 194	112
1 705	12 0 24 390	Schöneiche b. Berlin	1254	17,45	8 188	469
1 706	09 5 74 156	Schwaig b. Nürnberg	8501	5,90	8 173	1 385
1 707	09 7 72 130	Diedorf	8901	30,78	8 168	265
1 708	13 0 39 280	Malchow, Stadt	2063	44,58	8 166	183
1 709	13 0 25 120	Friedland, Stadt	2003	53,93	8 164	151
1 710	09 1 77 139	Taufkirchen (Vils)	8252	70,18	8 137	116
1 711	03 4 54 010	Emsbüren	4448	139,27	8 137	58
1 712	07 1 31 090	Grafschaft	5482	57,65	8 131	141
1 713	08 2 36 070	Keltern	7538	29,84	8 130	272
1 714	09 1 71 125	Neuötting, Stadt	8265	25,83	8 129	315
1 715	06 4 32 001	Alsbach-Hähnlein	6146	15,78	8 125	515
1 716	08 1 16 076	Aichwald	7307	14,68	8 122	553
1 717	09 6 78 174	Schonungen	8724	81,03	8 109	100
1 718	09 7 80 112	Altusried, Markt	8966	91,84	8 108	88
1 719	08 4 36 052	Kißlegg	7964	92,40	8 104	88
1 720	03 4 59 029	Ostercappeln	4514	100,19	8 099	81
1 721	13 0 22 230	Grabow, Stadt	2804	47,67	8 098	170
1 722	08 2 35 008	Bad Liebenzell, Stadt	7263	33,80	8 087	239
1 723	08 1 25 069	Neuenstadt am Kocher, Stadt	7106	41,18	8 081	196
1 724	06 4 34 012	Wehrheim	6393	38,38	8 075	210
1 725	01 0 62 053	Oststeinbek	2000	11,37	8 075	710
1 726	06 5 33 004	Dornburg	6255	33,21	8 074	243
1 727	09 4 71 159	Memmelsdorf	8608	26,26	8 072	307
1 728	07 3 34 013	Kandel, Stadt	6744	26,64	8 070	303
1 729	01 0 61 049	Kellinghusen, Stadt	2217	18,81	8 063	429
1 730	03 2 54 032	Söhlde	3201	57,07	8 050	141
1 731	06 6 31 008	Flieden	6403	49,66	8 047	162
1 732	08 2 35 065	Schömburg	7542	37,22	8 046	216
1 733	08 3 15 132	March	7806	17,78	8 042	452
1 734	09 6 71 124	Haibach	8751	7,35	8 037	1 093
1 735	14 0 13 170	Rodewisch, Stadt	9706	16,69	8 033	481
1 736	09 1 84 139	Pullach i. Isartal	8023	7,41	8 031	1 084
1 737	09 1 86 122	Gelsenfeld, Stadt	8069	88,33	8 021	91
1 738	15 3 32 030	Ballenstedt, Stadt	4303	43,25	8 020	185
1 739	06 4 40 007	Florstadt	6364	39,60	8 016	202
1 740	09 6 72 135	Münnerstadt, Stadt	8732	93,12	8 006	86
1 741	05 9 70 012	Erndtebrück	5927	70,86	8 001	113
1 742	06 5 32 015	Lahnau	6335	23,93	7 994	334
1 743	14 0 16 250	Kitzsch, Stadt	7205	18,04	7 993	443
1 744	03 4 56 025	Wietmarschen	4455	118,91	7 977	67
1 745	05 5 70 024	Everswinkel	4416	68,71	7 976	116
1 746	06 6 31 011	Großenlöder	6402	73,92	7 973	108
1 747	03 3 51 013	Hermannsburg	3102	118,60	7 972	67
1 748	16 0 33 070	Bad Blankenburg, Stadt	6823	13,34	7 958	597

5 Gemeinden mit 5 000 Einwohnern und mehr nach Einwohnergrößenklassen
mit ihrer Postleitzahl, Fläche, Bevölkerung und Bevölkerungsdichte am 31.12.1990

Lfd. Nr.	Schlüssel- nummer	Gemeinde	Post- leitz- zahl	Fläche km 2	Bevölkerung	Ein- wohner je km 2
534 Gemeinden mit 7 000 bis unter 10 000 Einwohnern						
1 749	05 1 54 040	Kranenburg	4193	76,95	7 957	103
1 750	05 3 70 032	Waldfeucht	5137	30,27	7 954	263
1 751	09 5 71 165	Heilsbronn, Stadt	8807	62,21	7 953	128
1 752	14 0 37 030	Böhlitz-Ehrenberg	7152	8,66	7 950	918
1 753	06 4 31 019	Rimbach	6149	23,15	7 946	343
1 754	09 2 75 124	Griesbach f. Rottal, Stadt	8394	70,12	7 938	113
1 755	05 3 58 020	Inden	5176	35,92	7 933	221
1 756	03 4 52 007	Großheide	2987	69,32	7 928	114
1 757	05 3 58 016	Hürtgenwald	5165	87,99	7 927	90
1 758	03 1 52 009	Friedland	3403	75,68	7 926	105
1 759	03 3 54 004	Dannenberg (Elbe), Stadt	3138	76,27	7 920	104
1 760	09 3 77 158	Waldsassen, Stadt	8595	66,52	7 912	119
1 761	09 6 76 145	Obernburg a. Main, Stadt	8753	24,84	7 903	318
1 762	09 6 77 114	Arnstein, Stadt	8725	111,99	7 897	71
1 763	09 1 82 119	Hausham	8164	22,29	7 894	354
1 764	03 1 57 008	Wendeburg	3304	59,97	7 891	132
1 765	03 1 55 005	Hardeggen, Stadt	3414	83,86	7 886	94
1 766	06 4 32 021	Schaaheim	6117	32,16	7 885	245
1 767	08 4 17 008	Bisingen	7457	32,84	7 878	240
1 768	15 3 21 020	Havelberg, Stadt	3530	56,48	7 875	139
1 769	06 4 34 009	Schmitten	6384	35,51	7 872	222
1 770	05 7 54 004	Borgholzhausen, Stadt	4807	55,83	7 872	141
1 771	13 0 23 220	Lübz, Stadt	2860	31,01	7 869	254
1 772	07 2 33 501	Daun, Stadt	5568	48,98	7 866	161
1 773	13 0 13 210	Kühlungsborn, Ostseebad, Stadt	2565	15,95	7 864	493
1 774	09 4 71 140	Hallstadt, Stadt	8605	14,76	7 862	533
1 775	08 3 16 012	Endingen, Stadt	7833	26,72	7 854	294
1 776	05 5 66 004	Altenberge	4417	62,53	7 852	126
1 777	09 6 72 117	Burkardroth, Markt	8736	60,46	7 846	130
1 778	12 0 48 040	Blankenfelde	1636	12,26	7 834	639
1 779	08 3 17 141	Willstätt	7608	55,26	7 833	142
1 780	09 1 74 131	Markt Indersdorf, Markt	8062	68,60	7 830	114
1 781	12 0 29 570	Zeuthen	1615	12,66	7 827	618
1 782	09 3 73 112	Berching, Stadt	8434	131,13	7 820	60
1 783	13 0 11 020	Altentreptow, Stadt	2020	52,82	7 819	148
1 784	01 0 57 025	Heikendorf	2305	14,76	7 806	529
1 785	14 0 33 150	Oberlungwitz, Stadt	9273	15,00	7 800	520
1 786	12 0 15 030	Beitzig, Stadt	1820	36,83	7 794	212
1 787	12 0 18 090	Calau, Stadt	7540	14,93	7 789	522
1 788	05 5 54 060	Südlohn	4286	45,54	7 787	171
1 789	08 1 15 048	Waldenbuch, Stadt	7035	22,70	7 787	343
1 790	05 3 66 008	Blankenheim	5378	148,54	7 784	52
1 791	03 4 55 025	Bockhorn	2935	76,96	7 781	101
1 792	08 2 26 010	Dielheim	6912	22,70	7 777	343
1 793	09 1 72 116	Berchtesgaden, Markt	8240	34,78	7 775	224
1 794	06 6 36 004	Großalmerode, Stadt	3432	37,62	7 775	207
1 795	15 2 27 270	Mücheln/ Geiselatal, Stadt	4207	33,49	7 773	232
1 796	08 3 37 066	Laufenburg (Baden), Stadt	7887	23,58	7 771	330
1 797	03 2 52 004	Coppenbrügge, Flecken	3256	89,80	7 758	86
1 798	14 0 40 510	Weinböhla	8256	19,01	7 754	408
1 799	06 6 34 004	Frielendorf	3579	85,82	7 748	90
1 800	08 4 36 008	Aulendorf, Stadt	7960	52,36	7 733	148
1 801	09 6 76 121	Eisenfeld, Markt	8751	24,38	7 723	317
1 802	07 3 39 009	Budenheim	6501	10,61	7 719	728
1 803	06 5 35 009	Homberg (Ohm), Stadt	6313	88,02	7 714	88
1 804	08 3 17 151	Neuried	7607	57,85	7 714	133
1 805	03 3 52 022	Hemmoor, Stadt	2170	45,09	7 710	171
1 806	16 0 30 210	Neuhaus a. Rennweg, Stadt	6420	22,69	7 708	340
1 807	05 3 58 056	Titz	5177	68,64	7 705	112
1 808	15 3 40 740	Tangerhütte, Stadt	3510	31,16	7 700	247
1 809	09 3 76 149	Nittenau, Stadt	8415	93,13	7 699	83
1 810	14 0 21 470	Roßwein, Stadt	7304	9,92	7 686	775
1 811	12 0 16 390	Zepernick	1297	13,00	7 684	591
1 812	14 0 38 330	Neugersdorf, Stadt	8706	5,53	7 676	1 388
1 813	09 7 77 159	Pfronten	8962	62,38	7 673	123
1 814	08 1 18 060	Oberstenfeld	7141	21,10	7 666	363
1 815	09 1 71 117	Garching a.d. Alz	8268	25,87	7 656	296
1 816	09 3 72 171	Waldmünchen, Stadt	8494	101,16	7 651	76
1 817	06 6 33 001	Ahnatal	3501	18,03	7 648	424
1 818	09 7 78 186	Ottobeuren, Markt	8942	56,09	7 641	136
1 819	07 3 31 055	Osthofen, Stadt	6522	18,63	7 639	410
1 820	07 1 37 069	Mendig, Stadt	5442	23,78	7 636	321
1 821	05 7 66 064	Schlangen	4797	75,98	7 635	100
1 822	08 3 16 020	Kenzingen, Stadt	7832	36,93	7 634	207

5 Gemeinden mit 5 000 Einwohnern und mehr nach Einwohnergrößenklassen
mit ihrer Postleitzahl, Fläche, Bevölkerung und Bevölkerungsdichte am 31.12.1990

Lfd. Nr.	Schlüssel- nummer	Gemeinde	Post- leitz- zahl	Fläche km 2	Bevölkerung	Ein- wohner je km 2
-------------	----------------------	----------	-------------------------	----------------	-------------	---------------------------

534 Gemeinden mit 7 000 bis unter 10 000 Einwohnern

1 823	08 4 15 060	Pliezhausen	7401	17,30	7 633	441
1 824	05 7 74 004	Altenbeken	4791	76,22	7 632	100
1 825	08 4 37 078	Meßkirch, Stadt	7790	76,23	7 632	100
1 826	14 0 48 380	Penig, Stadt	9294	10,53	7 629	725
1 827	06 5 31 017	Staufenberg, Stadt	6301	28,11	7 611	271
1 828	14 0 34 210	Lauta, Stadt	7705	16,68	7 604	456
1 829	07 1 31 006	Bad Breisig, Stadt	5484	19,95	7 598	381
1 830	16 0 31 040	Bleicherode, Stadt	5502	18,50	7 595	411
1 831	08 4 26 014	Bad Schussenried, Stadt	7953	55,01	7 572	138
1 832	09 1 76 114	Beilngries, Stadt	8432	100,12	7 567	76
1 833	10 0 44 122	Bous	6626	7,61	7 565	994
1 834	13 0 36 420	Strasburg, Stadt	2150	63,90	7 561	118
1 835	05 9 58 028	Medebach, Stadt	5789	126,05	7 560	60
1 836	09 3 76 147	Neunburg vorm Wald, Stadt	8462	110,51	7 560	68
1 837	09 1 72 117	Bischofswiesen	8242	34,46	7 553	219
1 838	06 4 35 003	Biebergemünd	6465	78,54	7 550	96
1 839	06 6 34 007	Gudensberg, Stadt	3505	46,50	7 548	162
1 840	06 4 38 007	Mainhausen	6451	17,92	7 546	421
1 841	14 0 48 400	Rochlitz, Stadt	9290	6,32	7 538	1 193
1 842	06 4 36 012	Sulzbach (Taunus)	6231	7,85	7 531	959
1 843	08 2 15 089	Walzbachtal	7519	36,72	7 526	205
1 844	09 1 89 145	Siegsdorf	8227	55,08	7 517	136
1 845	07 3 37 005	Bad Bergzabern, Stadt	6748	10,71	7 516	702
1 846	16 0 35 440	Schleiz, Stadt	6550	40,27	7 516	187
1 847	07 3 40 038	Rodalben, Stadt	6782	15,69	7 514	479
1 848	09 3 77 141	Mitterteich, Stadt	8596	39,33	7 512	191
1 849	03 4 61 009	Stadland	2883	113,39	7 511	66
1 850	08 1 19 076	Urbach	7068	20,76	7 506	362
1 851	08 1 35 025	Königsbronn	7923	45,53	7 501	165
1 852	03 4 53 005	Emstek	4593	108,10	7 494	69
1 853	03 1 55 007	Katlenburg-Lindau	3411	71,46	7 488	105
1 854	09 6 71 136	Kleinostheim	8752	13,90	7 483	538
1 855	09 1 75 124	Kirchseeon, Markt	8011	17,91	7 482	418
1 856	07 3 35 003	Bruchmühlbach-Miesau	6793	26,89	7 477	278
1 857	15 1 13 360	Sandersdorf	4413	9,23	7 474	810
1 858	09 2 72 118	Freyung, Stadt	8393	48,58	7 473	154
1 859	08 1 36 045	Neresheim, Stadt	7086	118,55	7 473	63
1 860	06 4 39 005	Heidenrod	6209	95,95	7 473	78
1 861	15 2 27 020	Braunsbedra	4205	29,46	7 461	253
1 862	07 3 35 038	Ramstein-Miesenbach	6792	43,02	7 456	173
1 863	09 5 74 155	Schnaittach, Markt	8563	49,36	7 448	151
1 864	06 6 34 025	Wabern	3583	51,45	7 443	145
1 865	09 6 71 114	Karlstein a. Main	8757	12,68	7 435	586
1 866	09 7 74 143	Ichenhausen, Stadt	8873	34,21	7 434	217
1 867	10 0 46 113	Namorn	6698	26,00	7 432	286
1 868	08 1 18 021	Großbottwar, Stadt	7141	25,84	7 427	287
1 869	03 1 51 025	Sassenburg	3177	88,40	7 422	84
1 870	07 1 32 050	Herdorf, Stadt	5243	18,01	7 419	412
1 871	13 0 22 530	Neustadt-Glewe, Stadt	2808	93,92	7 397	79
1 872	09 1 75 139	Zorneding	8011	23,77	7 389	311
1 873	06 6 35 021	Waldeck, Stadt	3544	115,75	7 382	64
1 874	08 2 36 043	Neuenbürg, Stadt	7540	28,17	7 366	261
1 875	08 1 16 058	Reichenbach an der Fils	7313	7,43	7 361	991
1 876	09 6 79 180	Rimpar, Markt	8709	36,42	7 359	202
1 877	07 3 34 001	Beilheim	6729	20,43	7 355	360
1 878	05 5 70 032	Ostbevern	4412	89,00	7 341	82
1 879	08 3 17 146	Zell am Harmersbach, Stadt	7615	36,44	7 339	201
1 880	06 5 31 007	Heuchelheim	6301	10,58	7 338	694
1 881	03 1 55 006	Kalefeld	3355	84,11	7 334	87
1 882	09 4 76 146	Küps, Markt	8643	35,64	7 323	205
1 883	06 6 31 007	Eiterfeld	6419	89,83	7 322	82
1 884	08 1 26 069	Pfedelbach	7114	41,28	7 318	177
1 885	14 0 37 630	Zwenkau, Stadt	7114	23,35	7 318	313
1 886	07 3 38 023	Römerberg	6725	27,86	7 303	262
1 887	09 3 74 162	Vohenstrauß, Stadt	8483	74,06	7 301	99
1 888	09 1 88 127	Krailling	8033	16,10	7 291	453
1 889	08 2 26 036	Ilvesheim	6804	5,89	7 284	1 237
1 890	01 0 62 061	Reinfeld (Holstein), Stadt	2067	17,36	7 270	419
1 891	09 6 74 130	Ebern, Stadt	8603	85,88	7 266	85
1 892	03 2 51 044	Wagenfeld	2841	117,33	7 253	62
1 893	08 3 36 045	Kandern, Stadt	7842	62,27	7 252	116
1 894	06 5 32 010	Greifenstein	6349	67,41	7 247	108
1 895	09 5 76 113	Allersberg, Markt	8501	59,64	7 235	121
1 896	06 4 36 010	Liederbach am Taunus	6237	6,20	7 230	1 166

5 Gemeinden mit 5 000 Einwohnern und mehr nach Einwohnergrößenklassen
mit ihrer Postleitzahl, Fläche, Bevölkerung und Bevölkerungsdichte am 31.12.1990

Lfd.	Schlüssel-	Gemeinde	Post-	Fläche	Bevölkerung	Ein-
Nr.	nummer		leit-	km 2		wohner
			zahl			je km 2

534 Gemeinden mit 7 000 bis unter 10 000 Einwohnern

1 897	03 4 52 011	Hinte	2973	48,06	7 217	150
1 898	07 3 38 020	Neuhofen	6708	12,30	7 215	587
1 899	08 1 15 013	Ehningen	7044	17,80	7 209	405
1 900	01 0 51 074	Meldorf, Stadt	2223	17,83	7 207	404
1 901	08 4 35 029	Kressbronn am Bodensee	7993	20,41	7 198	353
1 902	01 0 55 001	Ahrensböck	2405	95,38	7 192	75
1 903	09 7 73 182	Wertingen, Stadt	8857	51,93	7 186	138
1 904	08 1 25 046	Ilsfeld	7129	26,16	7 182	275
1 905	05 3 58 060	Vettweiß	5167	83,05	7 182	86
1 906	09 6 71 140	Mainaschaff	8752	7,24	7 175	991
1 907	03 4 60 004	Goldenstedt	2849	88,50	7 173	81
1 908	09 2 75 122	Fürstentzell, Markt	8399	79,32	7 173	90
1 909	08 4 26 087	Ochsenhausen, Stadt	7955	59,96	7 169	120
1 910	16 0 19 460	Ronneburg, Stadt	6516	21,37	7 163	335
1 911	07 3 34 025	Rülzheim	6729	16,67	7 162	430
1 912	08 4 16 023	Kusterdingen	7408	24,24	7 152	295
1 913	08 2 16 024	Kuppenheim, Stadt	7554	18,08	7 151	396
1 914	03 4 61 006	Lemwerder	2874	36,38	7 150	197
1 915	03 3 52 040	Nordholz	2859	65,11	7 149	110
1 916	08 3 36 014	Efringen-Kirchen	7859	43,74	7 147	163
1 917	14 0 13 230	Treuen, Stadt	9708	16,27	7 146	439
1 918	06 4 37 004	Breuberg, Stadt	6127	30,76	7 144	232
1 919	05 9 62 020	Herscheid	5974	58,92	7 141	121
1 920	08 1 17 042	Salach	7335	8,32	7 139	858
1 921	14 0 56 170	Olbersdorf	8809	15,16	7 137	471
1 922	01 0 57 064	Ralsdorf	2313	11,29	7 135	632
1 923	06 4 35 015	Hasselroth	6467	18,92	7 129	377
1 924	09 6 71 134	Kahl a. Main	8756	10,64	7 127	670
1 925	08 2 35 033	Bad Herrenalb, Stadt	7506	33,03	7 122	216
1 926	05 5 54 024	Heek	4438	68,95	7 120	103
1 927	12 0 29 530	Wildau	1613	9,09	7 118	783
1 928	06 4 31 014	Lautertal (Odenwald)	6147	30,77	7 113	231
1 929	06 4 35 011	Großkrotzenburg	6451	7,44	7 111	956
1 930	08 1 15 016	Gäufelden	7046	20,07	7 110	354
1 931	09 2 73 116	Bad Abbach, Markt	8403	55,32	7 106	128
1 932	08 1 18 027	Hemmingen	7254	12,34	7 103	576
1 933	03 1 55 009	Moringen, Stadt	3413	82,24	7 101	86
1 934	09 6 71 155	Stockstadt a. Main	8751	18,87	7 097	376
1 935	08 3 17 047	Hohberg	7609	28,96	7 097	245
1 936	06 6 34 017	Neukirchen, Stadt	3579	66,27	7 095	107
1 937	08 4 16 015	Gomaringen	7413	17,30	7 091	410
1 938	01 0 54 076	Leck	2262	29,74	7 091	238
1 939	09 6 78 123	Dittelbrunn	8721	23,84	7 068	296
1 940	09 1 88 113	Berg	8137	32,35	7 066	218
1 941	10 0 45 113	Gersheim	6657	57,53	7 066	123
1 942	09 4 79 112	Arzberg, Stadt	8594	35,49	7 065	199
1 943	15 3 43 170	Ilseburg/ Harz, Stadt	3705	42,48	7 065	166
1 944	06 4 40 009	Gedern, Stadt	6473	75,25	7 064	94
1 945	06 5 33 014	Selters (Taunus)	6251	40,47	7 062	174
1 946	07 3 35 004	Enkenbach-Alsenborn	6753	30,05	7 056	235
1 947	08 1 19 086	Winterbach	7065	17,10	7 041	412
1 948	05 7 54 024	Langenberg	4831	38,31	7 026	183
1 949	06 6 33 014	Immenhausen, Stadt	3524	28,53	7 019	246
1 950	09 3 76 170	Teublitz, Stadt	8418	38,24	7 016	183
1 951	09 3 72 137	Kötzting, Stadt	8493	62,15	7 011	113
1 952	03 3 58 004	Bomlitz	3036	64,37	7 011	109
zusammen ...			X	24 792,60	4 470 043	180

5 Gemeinden mit 5 000 Einwohnern und mehr nach Einwohnergrößenklassen
mit ihrer Postleitzahl, Fläche, Bevölkerung und Bevölkerungsdichte am 31.12.1990

Lfd. Nr.	Schlüssel- nummer	Gemeinde	Post- leitz- zahl	Fläche km 2	Bevölkerung	Ein- wohner je km 2
619 Gemeinden mit 5 000 bis unter 7 000 Einwohnern						
1 953	09 3 75 148	Hemau, Stadt	8416	122,46	6 998	57
1 954	06 4 37 002	Beerfelden, Stadt	6124	71,18	6 996	98
1 955	09 5 71 180	Neuendettelsau	8806	33,77	6 996	207
1 956	07 3 37 501	Annweiler am Trifels, Stadt	6747	39,88	6 995	175
1 957	03 1 52 001	Adelebsen, Flecken	3404	75,85	6 990	92
1 958	09 7 79 201	Rain, Stadt	8852	77,10	6 989	91
1 959	08 3 15 108	Staufen im Breisgau, Stadt	7813	23,26	6 989	300
1 960	07 2 31 008	Bernkastel-Kues, Stadt	5550	23,67	6 985	295
1 961	03 3 51 023	Wietze	3109	62,92	6 979	111
1 962	08 1 19 087	Aspach	7152	35,46	6 975	197
1 963	09 4 71 195	Strullendorf	8618	31,72	6 973	220
1 964	12 0 12 460	Wriezen, Stadt	1313	18,13	6 967	384
1 965	14 0 36 070	Markneukirchen, Stadt	9659	18,76	6 964	371
1 966	05 1 70 040	Sonsbeck	4176	55,28	6 962	126
1 967	08 1 25 098	Untergruppenbach	7101	27,27	6 959	255
1 968	07 1 37 228	Weißenthurm, Stadt	5452	3,99	6 957	1 744
1 969	08 1 25 039	Gundelsheim, Stadt	6953	38,44	6 940	181
1 970	16 0 14 010	Artern/ Unstrut, Stadt	4730	19,79	6 939	351
1 971	06 6 33 005	Calden	3527	54,84	6 937	126
1 972	09 1 75 135	Poing	8011	12,89	6 935	538
1 973	08 1 28 126	Weikersheim, Stadt	6992	80,95	6 929	86
1 974	03 4 53 006	Essen (Oldenburg)	4572	97,98	6 915	71
1 975	09 2 74 176	Rottenburg a.d. Laaber, Stadt	8303	90,22	6 911	77
1 976	05 3 54 024	Roetgen	5106	39,11	6 908	177
1 977	09 3 75 175	Nittendorf	8419	32,89	6 908	210
1 978	01 0 55 016	Grömitz	2433	50,98	6 903	135
1 979	14 0 15 120	Großbröhrsorf, Stadt	8512	19,11	6 894	361
1 980	05 5 54 028	Heiden	4284	52,96	6 888	130
1 981	16 0 16 780	Wutha-Farnroda	5909	10,63	6 885	648
1 982	06 6 34 002	Edermünde	3501	25,83	6 871	266
1 983	03 4 60 008	Steinfeld (Oldenburg)	2841	59,79	6 858	115
1 984	08 3 37 062	Klettgau	7895	45,87	6 854	149
1 985	08 1 18 010	Bönnigheim, Stadt	7124	20,14	6 853	340
1 986	08 3 15 070	Löffingen, Stadt	7827	88,02	6 844	78
1 987	08 1 36 079	Waldstetten	7076	20,95	6 827	326
1 988	05 1 54 056	Uedem	4182	60,95	6 822	112
1 989	07 3 39 042	Nieder-Olm	6501	11,23	6 819	607
1 990	09 4 78 116	Burgkunstadt, Stadt	8622	40,59	6 811	168
1 991	01 0 54 088	Niebüll, Stadt	2260	30,60	6 809	223
1 992	08 3 37 002	Albbruck	7892	39,68	6 804	171
1 993	05 5 66 096	Wettringen	4441	57,52	6 802	118
1 994	01 0 57 073	Schönberg (Holstein)	2306	11,64	6 790	583
1 995	10 0 44 123	Ensdorf	6631	8,39	6 782	808
1 996	06 5 33 006	Elz	6254	16,87	6 781	402
1 997	13 0 32 060	Binz, Ostseebad	2337	25,13	6 778	270
1 998	08 2 25 032	Hardheim	6969	87,04	6 778	78
1 999	08 2 37 002	Alpirsbach, Stadt	7297	64,55	6 766	105
2 000	14 0 37 350	Markranstädt, Stadt	7153	9,13	6 765	741
2 001	13 0 16 110	Gadebusch, Stadt	2730	47,64	6 760	142
2 002	03 2 54 003	Algermissen	3201	35,60	6 758	190
2 003	07 2 33 026	Geroistein, Stadt	5530	64,34	6 757	105
2 004	09 4 71 185	Scheßlitz, Stadt	8604	94,89	6 757	71
2 005	01 0 58 022	Bordesholm	2352	10,16	6 755	665
2 006	09 7 73 136	Gundelfingen a.d. Donau, Stadt	8883	53,98	6 751	125
2 007	09 3 73 126	Freystadt, Stadt	8437	80,51	6 748	84
2 008	09 2 75 138	Ortenburg, Markt	8359	60,75	6 744	111
2 009	14 0 27 140	Geithain, Stadt	7230	17,39	6 743	388
2 010	09 6 72 113	Bad Brückenau, Stadt	8788	23,71	6 743	284
2 011	14 0 42 010	Adorf, Stadt	9930	32,29	6 742	209
2 012	08 1 28 014	Boxberg, Stadt	6973	101,76	6 737	66
2 013	07 3 38 006	Dannstadt-Schauernheim	6701	15,24	6 732	442
2 014	13 0 30 260	Röbel/ Müritz, Stadt	2070	30,14	6 732	223
2 015	14 0 56 210	Seifhennersdorf, Stadt	8812	19,13	6 728	352
2 016	05 7 62 028	Nieheim, Stadt	3493	79,82	6 725	84
2 017	12 0 27 130	Falkenberg/ Elster, Stadt	7900	19,04	6 721	353
2 018	01 0 58 053	Flintbek	2302	17,56	6 717	383
2 019	08 3 37 065	Lauchringen	7898	12,76	6 717	526
2 020	15 1 24 210	Jessen/ Elster, Stadt	7940	18,91	6 712	355
2 021	08 2 26 054	Mühlhausen	6913	15,30	6 711	439
2 022	08 4 25 108	Scheiklingen, Stadt	7933	75,23	6 697	89
2 023	09 7 80 132	Oberstausen, Markt	8974	125,83	6 688	53
2 024	09 1 76 112	Altmanstein, Markt	8426	114,37	6 686	58
2 025	09 5 76 122	Greding, Stadt	8547	103,84	6 673	64
2 026	09 5 72 131	Heroldsberg, Markt	8501	11,03	6 672	605

5 Gemeinden mit 5 000 Einwohnern und mehr nach Einwohnergrößenklassen
mit ihrer Postleitzahl, Fläche, Bevölkerung und Bevölkerungsdichte am 31.12.1990

Lfd. Nr.	Schlüssel- nummer	Gemeinde	Post- leitz- zahl	Fläche km 2	Bevölkerung	Ein- wohner je km 2
619 Gemeinden mit 5 000 bis unter 7 000 Einwohnern						
2 027	09 2 79 134	Reisbach, Markt	8386	94,34	6 669	71
2 028	08 3 37 076	Murg	7886	20,90	6 664	319
2 029	06 4 37 010	Lützelbach	6129	35,44	6 663	188
2 030	06 6 35 020	Volkmarsen, Stadt	3549	67,47	6 659	99
2 031	09 4 74 154	Neunkirchen a. Brand, Markt	8524	26,37	6 651	252
2 032	07 3 33 039	Kirchheimbolanden, Stadt	6719	26,35	6 648	252
2 033	08 4 17 075	Winterlingen	7472	50,64	6 648	131
2 034	08 3 26 027	Hüfingen, Stadt	7713	58,55	6 643	113
2 035	09 6 78 134	Geroilzhofen, Stadt	8723	18,40	6 634	361
2 036	06 6 35 022	Willingen (Upland)	3542	80,19	6 632	83
2 037	08 3 35 035	Hilzingen	7709	53,02	6 631	125
2 038	14 0 16 050	Böhlen, Stadt	7202	18,55	6 622	357
2 039	08 3 16 010	Elzach, Stadt	7807	75,28	6 619	88
2 040	08 4 36 011	Balenfurt	7982	16,02	6 617	413
2 041	09 5 71 166	Herrleden, Stadt	8808	81,71	6 616	81
2 042	09 3 75 196	Schierling, Markt	8306	77,72	6 616	85
2 043	08 1 25 063	Möckmühl, Stadt	7108	49,60	6 613	133
2 044	08 2 36 028	Illingen	7132	29,36	6 612	225
2 045	07 1 33 501	Sobernheim, Stadt	6553	54,05	6 606	122
2 046	15 3 14 100	Gommern, Stadt	3304	19,75	6 601	334
2 047	16 0 27 210	Lobenstein, Moorbad, Stadt	6850	21,90	6 601	301
2 048	08 4 35 030	Langenargen	7994	15,26	6 598	432
2 049	14 0 20 110	Dippoldiswalde, Stadt	8230	18,07	6 597	365
2 050	05 3 66 032	Nettersheim	5376	94,41	6 593	70
2 051	09 4 78 145	Michelau i. OFr.	8626	19,52	6 589	338
2 052	03 3 51 010	Faßberg	3105	101,94	6 583	65
2 053	09 1 84 127	Höhenkirchen-Siegertsbrunn	8011	15,19	6 583	433
2 054	10 0 46 116	Oberthal	6692	23,86	6 569	275
2 055	14 0 46 120	Lengenfeld, Stadt	9802	12,25	6 565	536
2 056	14 0 24 300	Oederan, Stadt	9388	16,59	6 563	396
2 057	01 0 59 113	Glücksburg (Ostsee), Stadt	2392	39,68	6 562	165
2 058	08 2 15 021	Forst	7529	11,47	6 558	572
2 059	08 3 17 122	Schutterwald	7601	21,06	6 554	311
2 060	08 4 26 134	Schemmerhofen	7957	50,17	6 552	131
2 061	09 5 76 132	Schwanstetten, Markt	8501	32,44	6 546	202
2 062	08 2 37 019	Dornstetten, Stadt	7295	24,21	6 544	270
2 063	08 1 36 002	Abtsgmünd	7083	71,59	6 543	91
2 064	08 3 36 103	Zell im Wiesental, Stadt	7863	36,13	6 539	181
2 065	06 6 34 024	Spangenberg, Stadt	3509	97,70	6 535	67
2 066	06 6 33 029	Zierenberg, Stadt	3501	86,54	6 535	76
2 067	01 0 58 117	Nortorf, Stadt	2353	12,74	6 530	513
2 068	08 1 15 052	Weissach	7251	22,14	6 528	295
2 069	06 5 33 015	Villmar	6256	43,10	6 526	151
2 070	09 1 82 131	Schliersee, Markt	8162	79,16	6 520	82
2 071	09 7 72 171	Langweid a. Lech	8901	23,62	6 515	276
2 072	09 5 77 161	Pleinfeld, Markt	8835	71,45	6 513	91
2 073	08 2 36 033	Knittlingen, Stadt	7134	26,33	6 508	247
2 074	09 1 84 129	Hohenbrunn	8011	16,79	6 503	387
2 075	09 6 78 160	Niederwerrn	8721	9,78	6 499	665
2 076	08 4 37 031	Gammertingen, Stadt	7487	52,96	6 498	123
2 077	03 4 59 005	Bad Laer	4518	46,85	6 497	139
2 078	07 3 38 001	Altrip	6701	10,48	6 490	619
2 079	06 6 35 009	Edertal	3593	115,72	6 488	56
2 080	03 4 61 001	Berne	2876	85,20	6 481	76
2 081	08 1 19 083	Weissach im Tal	7153	14,13	6 471	458
2 082	15 3 25 210	Klötze/ Altmark, Stadt	3580	61,46	6 471	105
2 083	05 9 62 044	Nachrodt-Wiblingwerde	5992	29,01	6 469	223
2 084	03 4 60 007	Neuenkirchen (Oldenburg)	2846	90,85	6 453	71
2 085	09 2 74 127	Ergolsbach, Markt	8305	57,05	6 450	113
2 086	07 1 43 062	Ransbach-Baumbach, Stadt	5412	12,13	6 447	531
2 087	06 4 39 001	Aarbergen	6209	33,94	6 427	189
2 088	09 7 80 119	Dietmannsried, Markt	8969	53,67	6 426	120
2 089	01 0 62 082	Trittau	2077	28,59	6 421	225
2 090	08 2 35 007	Althengstett	7262	19,16	6 419	335
2 091	09 4 77 136	Mainleus	8653	47,51	6 414	135
2 092	09 6 73 141	Bad Königshofen i. Grabfeld, Stadt ...	8742	69,52	6 411	92
2 093	06 5 34 006	Cölbe	3553	26,67	6 409	240
2 094	06 5 34 020	Weimar	3556	47,05	6 402	136
2 095	06 5 34 005	Breidenbach	3565	44,83	6 400	143
2 096	03 3 56 002	Grasberg	2801	55,53	6 395	115
2 097	05 1 54 060	Wachtendonk	4175	47,78	6 392	134
2 098	09 4 73 158	Rodach b. Coburg, Stadt	8634	77,66	6 392	82
2 099	09 7 72 131	Dinkelscherben, Markt	8901	67,66	6 389	94
2 100	03 2 54 022	Holle	3201	61,06	6 388	105

5 Gemeinden mit 5 000 Einwohnern und mehr nach Einwohnergrößenklassen
mit ihrer Postleitzahl, Fläche, Bevölkerung und Bevölkerungsdichte am 31.12.1990

Lfd. Nr.	Schlüssel- nummer	Gemeinde	Post- leitz- zahl	Fläche km 2	Bevölkerung	Ein- wohner je km 2
619 Gemeinden mit 5 000 bis unter 7 000 Einwohnern						
2 101	06 4 32 006	Erzhausen	6106	7,40	6 386	863
2 102	06 5 34 012	Lahntal	3551	40,49	6 382	158
2 103	08 3 17 110	Renchen, Stadt	7592	32,09	6 380	199
2 104	13 0 23 260	Plau, Stadt	2864	77,49	6 376	82
2 105	09 1 89 140	Ruhpolding	8222	147,96	6 370	43
2 106	03 4 54 045	Salzbergen	4442	53,30	6 369	119
2 107	07 3 31 073	Wörrstadt	6501	16,79	6 368	379
2 108	08 2 26 068	Reilingen	6838	16,36	6 361	389
2 109	09 2 71 125	Hengersberg, Markt	8355	45,82	6 356	139
2 110	09 1 86 158	Vohburg a.d. Donau, Stadt	8075	45,19	6 354	141
2 111	06 5 33 002	Brechen	6259	24,86	6 345	255
2 112	08 2 26 065	Rauenberg, Stadt	6914	11,12	6 345	571
2 113	07 3 39 027	Heidesheim am Rhein	6501	17,55	6 343	361
2 114	09 6 75 117	Detfelbach, Stadt	8716	60,92	6 339	104
2 115	03 4 54 057	Werlte	4476	63,76	6 336	99
2 116	16 0 41 390	Stadtroda, Stadt	6540	10,07	6 335	629
2 117	07 1 40 144	Simmern/ Hunsrück, Stadt	6540	11,89	6 330	532
2 118	03 4 62 003	Esens, Stadt	2943	21,59	6 325	293
2 119	14 0 56 050	Großschönau	8802	15,04	6 314	420
2 120	16 0 38 230	Kölleda, Stadt	5234	25,80	6 314	245
2 121	16 0 36 320	Steinbach-Hallenberg, Kurort, Stadt ..	6088	22,63	6 310	279
2 122	08 1 19 001	Alfdorf	7077	68,46	6 307	92
2 123	08 3 35 002	Allensbach	7753	26,53	6 305	238
2 124	14 0 12 190	Schönheide	9413	28,11	6 301	224
2 125	09 2 79 113	Eichendorf, Markt	8383	98,19	6 299	64
2 126	13 0 20 230	Laage, Stadt	2603	37,41	6 295	168
2 127	09 5 72 115	Baiersdorf, Stadt	8523	11,77	6 292	535
2 128	16 0 20 390	Ohndruf, Stadt	5807	39,75	6 292	158
2 129	14 0 15 190	Neukirch/ Lausitz	8505	21,32	6 291	295
2 130	14 0 16 150	Groitzsch, Stadt	7222	12,46	6 288	505
2 131	07 3 39 043	Nierstein	6505	19,33	6 287	325
2 132	08 1 25 007	Bad Wimpfen, Stadt	7107	19,38	6 287	324
2 133	09 6 78 135	Gochsheim	8726	20,70	6 285	304
2 134	10 0 42 117	Weiskirchen	6649	33,64	6 280	187
2 135	08 4 15 091	Sonnenbühl	7419	61,26	6 279	102
2 136	14 0 12 100	Eibenstock, Stadt	9405	40,77	6 277	154
2 137	09 2 78 148	Mallersdorf-Pfaffenberg, Markt	8304	72,66	6 277	86
2 138	03 1 51 016	Meine	3174	38,74	6 275	162
2 139	08 1 16 014	Deizisau	7301	5,17	6 269	1 213
2 140	09 3 71 127	Hirschau, Stadt	8452	74,60	6 267	84
2 141	06 5 32 005	Dietzhölztal	6344	37,45	6 266	167
2 142	08 2 36 038	Maulbronn, Stadt	7133	25,44	6 263	246
2 143	09 1 76 139	Kösching, Markt	8073	55,60	6 257	113
2 144	14 0 30 130	Colditz, Stadt	7242	29,36	6 257	213
2 145	12 0 14 730	Storkow, Stadt	1233	33,80	6 249	185
2 146	09 1 86 147	Reichertshofen, Markt	8077	36,28	6 241	172
2 147	06 5 32 020	Sinn	6349	18,73	6 240	333
2 148	06 6 35 019	Vöhl	3546	98,80	6 237	63
2 149	08 4 35 066	Uhlidingen-Mühlhofen	7772	15,66	6 234	398
2 150	08 3 17 040	Haslach im Kinzigtal, Stadt	7612	18,70	6 227	333
2 151	08 3 17 145	Wolfach, Stadt	7620	67,99	6 224	92
2 152	03 4 52 020	Norderney, Stadt	2982	26,29	6 215	236
2 153	07 3 34 012	Jockgrim	6729	12,61	6 210	492
2 154	03 2 57 003	Auetal	3262	62,15	6 208	100
2 155	09 2 77 121	Gangkofen, Markt	8314	108,82	6 205	57
2 156	09 3 73 113	Berg b. Neumarkt i.d. OPf.	8438	65,12	6 203	95
2 157	03 2 54 011	Diekholzen	3201	29,36	6 202	211
2 158	12 0 28 450	Treuenbrietzen, Stadt	1702	75,06	6 196	83
2 159	09 3 71 156	Vilseck, Stadt	8453	64,72	6 195	96
2 160	08 2 16 013	Forbach	7564	131,82	6 193	47
2 161	09 1 88 132	Seefeld	8031	34,86	6 184	177
2 162	03 4 56 002	Emlichheim	4459	48,53	6 182	127
2 163	09 5 72 111	Adelsdorf	8555	31,67	6 179	195
2 164	08 2 36 030	Ispringen	7536	8,21	6 175	752
2 165	06 5 31 004	Fernwald	6301	21,57	6 174	286
2 166	06 4 35 004	Birstein	6484	86,63	6 172	71
2 167	09 3 76 144	Nabburg, Stadt	8470	62,37	6 171	99
2 168	14 0 57 030	Ehrenfriedersdorf, Stadt	9373	15,83	6 170	390
2 169	06 6 33 012	Helsa	3506	25,77	6 166	239
2 170	03 1 53 003	Braunlage, Stadt	3389	21,70	6 148	283
2 171	08 1 25 107	Wüstenrot	7156	30,02	6 145	205
2 172	03 3 52 046	Otternsdorf, Stadt	2178	33,54	6 142	183
2 173	09 3 74 124	Grafenwöhr, Stadt	8484	215,83	6 131	28
2 174	08 3 26 060	Triberg im Schwarzwald, Stadt	7740	33,32	6 130	184

5 Gemeinden mit 5 000 Einwohnern und mehr nach Einwohnergrößenklassen
mit ihrer Postleitzahl, Fläche, Bevölkerung und Bevölkerungsdichte am 31.12.1990

Lfd. Nr.	Schlüssel- nummer	Gemeinde	Post- leitz- zahl	Fläche km 2	Bevölkerung	Ein- wohner je km 2
-------------	----------------------	----------	-------------------------	----------------	-------------	---------------------------

619 Gemeinden mit 5 000 bis unter 7 000 Einwohnern

2 175	03 2 55 003	Bodenwerder, Stadt	3452	28,92	6 129	212
2 176	09 7 75 143	Pfaffenhofen a.d. Roth, Markt	7914	42,65	6 128	144
2 177	08 2 15 111	Dettenheim	7521	30,90	6 126	198
2 178	09 4 74 121	Ebermannstadt, Stadt	8553	49,97	6 125	123
2 179	06 4 33 001	Biebesheim am Rhein	6083	18,68	6 125	328
2 180	14 0 40 310	Nossen, Stadt	8255	24,46	6 122	250
2 181	03 3 53 020	Jesteburg	2112	27,95	6 120	219
2 182	09 2 75 151	Tiefenbach	8391	49,65	6 119	123
2 183	07 3 39 006	Bodenheim	6501	13,43	6 116	455
2 184	09 6 73 142	Meißenstadt, Stadt	8744	55,78	6 109	110
2 185	03 4 59 006	Bad Rothenfelde	4502	18,18	6 107	336
2 186	15 3 41 300	Wanzleben, Stadt	3120	44,69	6 104	137
2 187	07 1 32 072	Mudersbach	5245	9,42	6 103	648
2 188	07 3 38 018	Maxdorf	6701	7,35	6 103	830
2 189	08 1 18 012	Eberdingen	7147	26,22	6 103	233
2 190	09 3 76 163	Schwarzenfeld, Markt	8472	38,16	6 097	160
2 191	07 3 31 058	Saulheim	6501	18,83	6 090	323
2 192	08 3 27 002	Aldingen	7209	22,17	6 089	275
2 193	09 6 76 134	Klingenberg a. Main, Stadt	8763	21,14	6 084	288
2 194	08 2 26 006	Bammatal	6919	12,16	6 077	500
2 195	06 4 31 022	Zwingenberg, Stadt	6144	5,62	6 076	1 081
2 196	03 2 56 032	Stolzenau	3078	65,06	6 073	93
2 197	14 0 15 220	Pulsnitz, Stadt	8514	10,97	6 072	554
2 198	06 4 39 006	Hohenstein	6209	63,79	6 070	95
2 199	08 1 25 074	Nordheim	7107	12,71	6 060	477
2 200	16 0 11 240	Lucka, Stadt	7403	10,15	6 060	597
2 201	05 5 66 020	Hopsten	4447	99,80	6 059	61
2 202	09 6 79 136	Gerbrunn	8708	4,59	6 056	1 319
2 203	09 3 75 208	Wenzenbach	8411	29,83	6 055	203
2 204	06 4 34 013	Weilrod	6395	71,13	6 047	85
2 205	12 0 48 610	Zossen, Stadt	1630	28,58	6 042	211
2 206	05 5 66 024	Horstmar, Stadt	4435	44,75	6 040	135
2 207	03 4 61 003	Butjadingen	2893	129,03	6 040	47
2 208	10 0 42 115	Perl	6643	75,07	6 038	80
2 209	12 0 32 340	Luckau, Stadt	7960	18,95	6 028	318
2 210	06 5 32 018	Schöffengrund	6331	34,06	6 020	177
2 211	06 4 40 021	Reichelsheim (Wetterau), Stadt	6361	27,60	6 012	218
2 212	09 6 76 160	Sulzbach a. Main, Markt	8751	19,97	6 010	301
2 213	09 1 84 132	Neuried	8027	5,03	5 998	1 192
2 214	09 2 78 123	Geiselhöring, Stadt	8442	99,97	5 996	60
2 215	07 3 39 049	Oppenheim, Stadt	6504	7,10	5 995	844
2 216	09 3 74 168	Windischeschenbach, Stadt	8486	36,38	5 986	165
2 217	09 1 79 119	Emmering	8089	10,96	5 981	546
2 218	09 1 84 147	Unterföhring	8043	12,81	5 981	467
2 219	06 4 32 017	Otzberg	6111	41,95	5 975	142
2 220	06 6 31 002	Burghaun	6419	65,05	5 970	92
2 221	09 1 87 148	Kiefersfelden	8205	36,72	5 968	163
2 222	09 6 74 221	Zell a. Main, Stadt	8729	35,75	5 968	167
2 223	08 3 26 031	Königsfeld im Schwarzwald	7744	40,24	5 966	148
2 224	03 2 55 034	Stadtdendorf, Stadt	3457	24,86	5 956	240
2 225	07 2 31 124	Traben-Trarbach, Stadt	5580	31,35	5 951	190
2 226	09 2 75 153	Untergriesbach, Markt	8391	73,60	5 947	81
2 227	06 6 33 010	Grebenstein, Stadt	3523	49,84	5 944	119
2 228	16 0 20 140	Friedrichroda, Stadt	5804	18,46	5 944	322
2 229	09 7 74 144	Jettingen-Scheppach, Markt	8876	54,07	5 939	110
2 230	01 0 51 072	Marne, Stadt	2222	4,91	5 934	1 209
2 231	03 4 53 002	Bösel	2909	100,02	5 931	59
2 232	09 4 72 199	Weidenberg, Markt	8588	59,14	5 920	100
2 233	12 0 38 020	Beelitz, Stadt	1504	49,04	5 908	120
2 234	12 0 13 020	Bad Liebenwerda, Stadt	7950	12,12	5 907	487
2 235	08 1 15 053	Jettingen	7047	21,11	5 907	280
2 236	05 5 66 052	Metelen	4439	40,22	5 904	147
2 237	08 2 37 054	Pfalzgrafenweiler	7293	44,72	5 893	132
2 238	07 1 34 010	Birkenfeld, Stadt	6588	13,58	5 890	434
2 239	08 2 16 041	Ottersweiler	7583	29,21	5 889	202
2 240	09 5 75 168	Uffenheim, Stadt	8704	59,46	5 883	99
2 241	06 4 39 014	Schlangenbad	6229	36,55	5 879	161
2 242	07 3 37 020	Edenkoben, Stadt	6732	17,92	5 877	328
2 243	09 1 74 111	Altölmünster, Markt	8064	75,76	5 876	78
2 244	06 6 33 006	Emstal	3501	38,67	5 876	152
2 245	09 2 75 145	Ruhstorf a.d. Rott	8399	51,44	5 874	114
2 246	09 3 75 199	Sinzing	8411	44,22	5 872	133
2 247	08 4 15 073	Trochtaufingen, Stadt	7416	79,21	5 870	74
2 248	08 3 37 022	Bonndorf im Schwarzwald, Stadt	7823	76,03	5 866	77

5 Gemeinden mit 5 000 Einwohnern und mehr nach Einwohnergrößenklassen
mit ihrer Postleitzahl, Fläche, Bevölkerung und Bevölkerungsdichte am 31.12.1990

Lfd. Nr.	Schlüssel- nummer	Gemeinde	Post- leit- zahl	Fläche km 2	Bevölkerung	Ein- wohner je km 2
619 Gemeinden mit 5 000 bis unter 7 000 Einwohnern						
2 249	09 1 87 128	Bad Endorf, Markt	8207	40,12	5 863	146
2 250	09 1 87 137	Großkarolinenfeld	8201	29,05	5 862	202
2 251	09 3 73 151	Parsberg, Stadt	8433	57,30	5 849	102
2 252	09 7 80 120	Durach	8968	20,70	5 845	282
2 253	09 6 77 203	Zellingen, Markt	8705	41,11	5 841	142
2 254	09 1 87 129	Bad Feilnbach	8201	57,43	5 834	102
2 255	16 0 36 050	Breitungen/ Werra	6082	44,89	5 832	130
2 256	01 0 57 074	Schönkirchen	2314	16,02	5 831	364
2 257	08 3 15 131	Ehrenkirchen	7801	37,80	5 826	154
2 258	09 5 76 137	Rednitzhembach	8540	13,01	5 824	448
2 259	09 5 71 214	Wassertrüdingen, Stadt	8822	53,58	5 823	109
2 260	09 6 74 163	Knetzgau	8729	43,95	5 823	132
2 261	06 6 31 010	Gersfeld (Rhön), Stadt	6412	89,37	5 818	65
2 262	15 2 15 150	Heilbra	4253	9,25	5 814	629
2 263	09 2 77 111	Arnstorf, Markt	8382	80,53	5 813	72
2 264	09 4 73 121	Ebersdorf b. Coburg	8624	26,36	5 813	221
2 265	12 0 38 570	Stahnsdorf	1533	13,91	5 809	418
2 266	08 1 35 026	Nattheim	7921	45,00	5 807	129
2 267	06 6 31 016	Kalbach	6401	70,64	5 805	82
2 268	08 1 16 042	Neckartenzlingen	7449	9,04	5 804	642
2 269	07 1 38 003	Asbach	5464	38,59	5 797	150
2 270	05 5 66 032	Ladbergen	4544	52,01	5 797	111
2 271	08 1 17 033	Kuchen	7343	8,95	5 786	646
2 272	12 0 29 420	Schulzendorf b. Eichwalde	1603	9,07	5 784	638
2 273	09 7 79 155	Harburg (Schwaben), Stadt	8856	73,17	5 778	79
2 274	09 7 77 154	Obergünzburg, Markt	8953	46,71	5 778	124
2 275	09 3 73 155	Postbauer-Heng	8439	24,65	5 777	234
2 276	09 1 89 120	Grassau, Markt	8217	35,76	5 776	162
2 277	03 1 58 027	Schöppenstedt, Stadt	3307	39,65	5 775	146
2 278	09 1 72 122	Laufen, Stadt	8229	35,30	5 771	163
2 279	03 4 59 010	Bersenbrück, Stadt	4558	42,53	5 767	136
2 280	09 4 75 169	Schwarzenbach a. Wald, Stadt	8678	36,66	5 763	157
2 281	16 0 40 320	Steinach, Stadt	6406	26,35	5 760	219
2 282	14 0 57 060	Gelenau/ Erzgeb.	9374	21,15	5 759	272
2 283	14 0 37 090	Engelsdorf	7123	8,33	5 758	691
2 284	07 2 35 118	Saarburg, Stadt	5510	20,34	5 754	283
2 285	08 2 36 074	Kämpfelbach	7539	13,64	5 753	422
2 286	08 3 37 123	Wutöschingen	7896	26,47	5 752	217
2 287	09 2 79 132	Pilsting, Markt	8385	71,02	5 751	81
2 288	07 3 39 019	Gau-Algesheim, Stadt	6535	13,99	5 746	411
2 289	07 1 38 041	Linz am Rhein, Stadt	5460	17,98	5 744	319
2 290	08 1 17 014	Degglingen	7345	22,70	5 744	253
2 291	08 1 16 046	Neuffen, Stadt	7442	17,45	5 743	329
2 292	14 0 27 210	Bad Lausick, Stadt	7232	15,21	5 738	377
2 293	09 2 79 137	Wallersdorf, Markt	8357	71,17	5 734	81
2 294	09 3 76 150	Wernberg-Köblitz, Markt	8475	66,03	5 733	87
2 295	05 5 54 052	Schöppingen	4437	68,77	5 732	83
2 296	09 7 71 156	Pöttmes, Markt	8897	82,56	5 732	69
2 297	08 1 26 058	Neuenstein, Stadt	7113	47,84	5 730	120
2 298	06 6 33 025	Trendelburg, Stadt	3526	69,35	5 727	83
2 299	06 6 36 007	Meinhard	3446	39,70	5 726	144
2 300	09 5 74 139	Leinburg	8566	29,41	5 722	195
2 301	08 2 37 045	Loßburg	7298	68,94	5 714	83
2 302	03 4 57 002	Borkum, Stadt	2972	30,59	5 714	187
2 303	16 0 14 290	Roßleben	4735	12,91	5 712	442
2 304	08 1 19 006	Auenwald	7159	19,75	5 712	289
2 305	06 6 32 012	Ludwigsau	6438	111,91	5 711	51
2 306	09 1 89 162	Waging a. See, Markt	8221	48,87	5 707	117
2 307	08 1 25 008	Beilstein, Stadt	7141	25,26	5 705	226
2 308	15 2 35 520	Teutschenthal	4112	27,27	5 701	209
2 309	01 0 61 042	Hohenlockstedt	2214	45,59	5 700	125
2 310	07 2 35 125	Schweich, Stadt	5502	31,11	5 692	183
2 311	08 1 16 004	Altbach	7305	3,35	5 687	1 698
2 312	03 4 59 034	Glandorf	4519	59,93	5 686	95
2 313	06 6 35 008	Diemelstadt, Stadt	3549	82,58	5 675	69
2 314	15 3 32 090	Harzgerode, Stadt	4306	43,34	5 671	131
2 315	08 3 17 150	Schwanau	7635	38,33	5 665	148
2 316	07 1 35 020	Cochem, Stadt	5590	21,23	5 661	267
2 317	09 3 74 139	Neustadt a.d. Waldnaab, Stadt	8482	9,92	5 654	570
2 318	08 2 16 005	Bietigheim	7555	13,90	5 653	407
2 319	08 3 26 006	Bräunlingen, Stadt	7715	62,11	5 653	91
2 320	09 5 71 115	Bechhofen, Markt	8809	61,95	5 647	91
2 321	07 3 36 055	Kusel, Stadt	6798	14,37	5 647	393
2 322	07 1 38 004	Bad Hönningen, Stadt	5462	20,09	5 646	281

5 Gemeinden mit 5 000 Einwohnern und mehr nach Einwohnergrößenklassen
mit ihrer Postleitzahl, Fläche, Bevölkerung und Bevölkerungsdichte am 31.12.1990

Lfd.	Schlüssel-	Gemeinde	Post-	Fläche	Bevölkerung	Ein-
Nr.	nummer		leit-	km 2		wohner
			zahl			je km 2

619 Gemeinden mit 5 000 bis unter 7 000 Einwohnern

2 323	07 1 38 044	Neustadt (Wied)	5466	35,90	5 645	157
2 324	08 3 17 056	Kappelrodeck	7594	17,92	5 644	315
2 325	08 4 35 024	Immenstaad am Bodensee	7997	9,24	5 642	611
2 326	09 5 73 130	Veitsbronn	8501	16,16	5 636	349
2 327	08 1 25 030	Flein	7101	8,47	5 636	665
2 328	03 4 53 009	Lastrup	4595	85,15	5 631	66
2 329	01 0 55 008	Burg auf Fehmarn, Stadt	2448	14,48	5 629	389
2 330	01 0 62 076	Tangstedt	2000	39,85	5 624	141
2 331	03 1 51 017	Meinersen	3176	53,55	5 621	105
2 332	05 5 54 036	Legden	4427	56,01	5 621	100
2 333	08 3 25 012	Dornhan, Stadt	7242	44,93	5 619	125
2 334	09 1 83 129	Neumarkt-Sankt Veit, Stadt	8267	61,07	5 617	92
2 335	09 1 82 116	Gmund a. Tegernsee	8184	34,38	5 613	163
2 336	09 1 74 141	Röhrmoos	8061	31,73	5 613	177
2 337	08 1 19 089	Berglen	7069	25,87	5 607	217
2 338	13 0 21 960	Wittenburg, Stadt	2823	46,25	5 605	121
2 339	08 4 26 108	Schwendl	7959	49,25	5 603	114
2 340	03 2 51 005	Barnstorf, Flecken	2847	52,35	5 601	107
2 341	07 2 35 045	Hermeskell, Stadt	5508	30,86	5 592	181
2 342	08 1 36 021	Essingen	7087	58,50	5 590	96
2 343	06 4 39 017	Walluf	6229	6,74	5 590	829
2 344	14 0 12 130	Lauter/ Sa., Stadt	9406	21,54	5 589	259
2 345	08 4 25 028	Dietenheim, Stadt	7905	18,75	5 588	298
2 346	12 0 45 100	Fredersdorf	1273	9,59	5 588	583
2 347	09 5 76 121	Georgensgmünd	8544	46,96	5 582	119
2 348	09 4 75 158	Oberkotzau, Markt	8679	21,50	5 581	260
2 349	08 4 37 086	Ostrach	7965	108,93	5 575	51
2 350	09 2 73 164	Riedenburger, Stadt	8422	100,64	5 567	55
2 351	08 1 15 054	Grafenau	7043	13,04	5 564	427
2 352	08 1 28 064	Külsheim, Stadt	6987	81,46	5 561	68
2 353	09 1 88 137	Pöcking	8134	20,94	5 559	265
2 354	09 7 74 155	Leipheim, Stadt	8874	32,14	5 559	173
2 355	09 1 74 113	Bergkirchen	8066	59,96	5 555	93
2 356	09 2 75 116	Bad Füssing	8397	55,10	5 554	101
2 357	09 2 75 156	Wegscheid, Markt	8396	80,64	5 554	69
2 358	09 1 87 118	Bernau a. Chiemsee	8214	26,69	5 553	208
2 359	12 0 19 590	Peltz, Stadt	7520	13,37	5 550	415
2 360	08 3 27 018	Geisingen, Stadt	7716	73,78	5 547	75
2 361	06 6 35 007	Diemelsee	3543	121,70	5 545	46
2 362	06 5 33 016	Waldbrunn (Westerwald)	6251	29,74	5 540	186
2 363	13 0 14 270	Schwaan, Stadt	2625	28,46	5 540	195
2 364	06 6 35 004	Battenberg (Eder), Stadt	3559	64,73	5 537	86
2 365	09 4 78 120	Ebensfeld, Markt	8629	68,72	5 537	81
2 366	12 0 35 530	Rheinsberg, Stadt	1955	62,64	5 535	88
2 367	08 2 25 009	Billigheim	6959	48,98	5 532	113
2 368	01 0 60 089	Trappenkamp	2351	2,93	5 532	1 888
2 369	08 1 26 039	Ingelfingen, Stadt	7118	46,47	5 528	119
2 370	09 1 72 132	Schönau a. Königssee	8240	131,59	5 526	42
2 371	09 3 75 179	Obertraubling	8407	24,80	5 516	222
2 372	08 1 35 031	Sonthelm an der Brenz	7927	28,92	5 512	191
2 373	05 1 54 048	Rheurdt	4137	30,01	5 511	184
2 374	08 2 36 065	Wiernsheim	7135	24,63	5 506	224
2 375	08 3 27 025	Immendingen	7717	74,03	5 506	74
2 376	08 1 27 075	Schrozberg, Stadt	7187	105,21	5 506	52
2 377	08 1 26 072	Schöntal	7109	81,65	5 504	67
2 378	15 1 12 200	Nienburg/ Saale, Stadt	4352	24,53	5 501	224
2 379	16 0 43 060	Bad Berka, Stadt	5302	21,35	5 501	258
2 380	12 0 42 500	Seelow, Stadt	1210	25,28	5 499	218
2 381	08 3 15 133	Vogtsburg im Kaiserstuhl, Stadt	7818	37,39	5 497	147
2 382	07 3 33 502	Rockenhausen, Stadt	6760	36,83	5 492	149
2 383	09 7 79 228	Wemding, Stadt	8853	31,69	5 483	173
2 384	09 1 82 129	Rottach-Egern	8183	59,10	5 483	93
2 385	12 0 36 050	Birkenwerder b. Berlin	1403	18,09	5 482	303
2 386	09 7 76 129	Weiler-Simmerberg, Markt	8999	31,29	5 465	175
2 387	14 0 22 350	Ottendorf-Okrilla	8103	11,04	5 463	495
2 388	06 6 34 011	Knüllwald	3589	100,54	5 463	54
2 389	09 2 74 134	Geisenhausen, Markt	8315	62,54	5 460	87
2 390	07 3 38 016	Lambshelm	6715	12,75	5 459	428
2 391	06 4 40 006	Echzell	6363	37,61	5 454	145
2 392	08 2 16 033	Muggensturm	7553	11,55	5 447	472
2 393	01 0 58 058	Gettorf	2303	9,19	5 443	592
2 394	09 4 72 119	Bindlach	8589	37,60	5 440	145
2 395	07 1 43 206	Bad Marienberg (Westerwald), Stadt	5439	10,00	5 437	544
2 396	01 0 57 048	Lütjenburg, Stadt	2322	6,15	5 436	884

5 Gemeinden mit 5 000 Einwohnern und mehr nach Einwohnergrößenklassen
mit ihrer Postleitzahl, Fläche, Bevölkerung und Bevölkerungsdichte am 31.12.1990

Lfd.	Schlüssel-	Gemeinde	Post-	Fläche	Bevölkerung	Ein-
Nr.	nummer		leit-	km 2		wohner
			zahl			je km 2

619 Gemeinden mit 5 000 bis unter 7 000 Einwohnern

2 397	06 6 36 014	Wehretal	3444	39,20	5 436	139
2 398	14 0 12 170	Schlema	9408	8,92	5 431	609
2 399	09 3 73 121	Dietfurt a.d. Altmühl, Stadt	8435	78,88	5 428	69
2 400	03 4 54 049	Spelle	4441	33,81	5 427	161
2 401	14 0 47 320	Nünchritz	8403	10,23	5 422	530
2 402	08 4 17 054	Rosenfeld, Stadt	7463	51,11	5 421	106
2 403	08 1 16 073	Wolfschlugen	7448	7,12	5 418	761
2 404	09 4 71 191	Stegaurach	8602	23,81	5 416	227
2 405	09 4 71 117	Bischberg	8609	17,55	5 413	308
2 406	06 6 31 013	Hofbieber	6417	87,18	5 412	62
2 407	08 2 16 063	Rheinmünster	7587	42,46	5 409	127
2 408	06 5 31 015	Rabenau	6301	43,40	5 406	125
2 409	01 0 59 053	Kropp	2382	32,40	5 405	167
2 410	06 4 33 013	Stockstadt am Rhein	6081	18,71	5 398	289
2 411	08 1 28 082	Niederstetten, Stadt	6994	104,01	5 394	52
2 412	08 3 17 098	Oppenau, Stadt	7603	73,04	5 392	74
2 413	09 7 78 203	Türkheim, Markt	8939	31,54	5 391	171
2 414	06 5 34 013	Lohra	3554	49,18	5 391	110
2 415	06 4 40 025	Wöllstadt	6362	15,37	5 382	350
2 416	09 2 75 146	Salzweg	8391	31,92	5 381	169
2 417	08 2 37 074	Waldachtal	7244	29,88	5 376	180
2 418	16 0 16 560	Ruhla, Stadt	5906	32,46	5 372	165
2 419	08 4 36 094	Argenbühl	7989	76,37	5 372	70
2 420	07 3 38 007	Dudenhofen	6724	12,96	5 369	414
2 421	09 4 74 123	Eggolsheim, Markt	8557	49,04	5 367	109
2 422	09 2 73 166	Saal a.d. Donau	8424	44,18	5 365	121
2 423	09 4 72 179	Pottenstein, Stadt	8573	73,25	5 363	73
2 424	01 0 58 054	Fockbek	2374	26,63	5 361	201
2 425	08 1 16 007	Baltmannsweiler	7066	18,54	5 357	289
2 426	08 3 17 041	Hausach, Stadt	7613	36,07	5 353	148
2 427	08 4 37 107	Stetten am kalten Markt	7488	56,47	5 347	95
2 428	08 1 36 033	Hüttlingen	7088	18,70	5 343	286
2 429	09 4 76 178	Stockheim	8647	25,36	5 341	211
2 430	06 5 32 016	Leun, Stadt	6337	28,66	5 341	186
2 431	09 1 89 152	Tittmoning, Stadt	8261	72,12	5 338	74
2 432	08 4 17 022	Geislingen, Stadt	7465	31,95	5 338	167
2 433	08 1 17 038	Rechberghausen	7324	6,40	5 337	834
2 434	09 7 74 185	Thannhausen, Stadt	8907	20,03	5 335	266
2 435	09 1 84 141	Sauerlach	8029	48,50	5 334	110
2 436	08 2 26 040	Laudenbach	6947	10,29	5 325	517
2 437	09 2 77 113	Bad Birnbach, Markt	8345	68,61	5 323	78
2 438	03 3 51 018	Nienhagen	3101	17,59	5 322	303
2 439	08 1 36 082	Westhausen	7084	38,46	5 322	138
2 440	01 0 57 036	Klausdorf	2300	6,52	5 320	816
2 441	12 0 45 280	Petershagen	1273	11,20	5 316	475
2 442	06 4 32 005	Eppertshausen	6116	13,11	5 314	405
2 443	06 4 31 015	Lindenfels, Stadt	6145	21,09	5 311	252
2 444	08 3 25 072	Deißlingen	7212	32,14	5 311	165
2 445	06 6 32 015	Niederaula	6434	64,17	5 308	83
2 446	12 0 43 410	Schipkau	7816	14,25	5 302	372
2 447	08 2 25 074	Obrigheim	6952	24,27	5 302	218
2 448	14 0 18 260	Neukirchen/ Erzgeb.	9124	13,40	5 300	396
2 449	08 2 26 003	Altlußheim	6822	15,97	5 300	332
2 450	05 5 66 036	Laer	4419	35,03	5 300	151
2 451	09 4 71 220	Schlüsselfeld, Stadt	8602	70,22	5 297	75
2 452	06 4 39 016	Waldems	6273	36,68	5 294	144
2 453	14 0 34 010	Bernsdorf, Stadt	7702	16,24	5 294	326
2 454	09 3 75 118	Beratzhausen, Markt	8411	72,54	5 291	73
2 455	08 2 25 001	Adelsheim, Stadt	6962	43,84	5 284	121
2 456	16 0 13 540	Stadttilm, Stadt	5217	17,27	5 284	306
2 457	09 6 74 133	Eltmann, Stadt	8729	40,00	5 283	132
2 458	09 1 80 125	Oberammergau	8103	30,06	5 282	176
2 459	03 2 54 018	Gronau (Leine), Stadt	3212	20,72	5 279	255
2 460	03 3 55 031	Reppenstedt	2121	14,78	5 278	357
2 461	03 3 60 004	Bienenbüttel	3116	98,86	5 278	53
2 462	06 4 31 006	Einhausen	6141	26,67	5 277	198
2 463	08 4 35 036	Meersburg, Stadt	7758	12,03	5 276	439
2 464	09 1 83 112	Ampfing	8261	31,07	5 272	170
2 465	09 4 71 120	Burgebrach, Markt	8602	88,38	5 269	60
2 466	08 2 26 091	Walbstadt, Stadt	6923	25,57	5 268	206
2 467	12 0 44 340	Welzow, Stadt	7533	10,83	5 268	486
2 468	07 1 37 088	Plaids	5472	9,38	5 266	561
2 469	08 2 26 059	Neußheim	6823	3,39	5 266	1 553
2 470	08 3 15 098	Schallstadt	7801	19,55	5 260	269

5 Gemeinden mit 5 000 Einwohnern und mehr nach Einwohnergrößenklassen
mit ihrer Postleitzahl, Fläche, Bevölkerung und Bevölkerungsdichte am 31.12.1990

Lfd. Nr.	Schlüssel- nummer	Gemeinde	Post- leitzahl	Fläche km 2	Bevölkerung	Ein- wohner je km 2
619 Gemeinden mit 5 000 bis unter 7 000 Einwohnern						
2 471	06 6 33 018	Naumburg, Stadt	3501	66,18	5 258	79
2 472	06 4 40 018	Ober-Mörlen	6352	37,65	5 257	140
2 473	03 4 59 002	Ankum	4554	66,32	5 255	79
2 474	16 0 42 300	Schleusingen, Stadt	6056	21,21	5 253	248
2 475	07 3 36 102	Waldmohr	6797	13,07	5 248	402
2 476	08 3 17 116	Sasbach	7591	16,74	5 247	313
2 477	06 6 32 020	Wildeck	6444	39,86	5 247	132
2 478	08 1 16 016	Dettingen unter Teck	7319	15,18	5 244	345
2 479	12 0 48 470	Rangsdorf	1634	17,08	5 243	307
2 480	09 4 72 116	Bad Berneck i. Fichtelgebirge, Stadt .	8582	33,55	5 241	156
2 481	09 5 76 148	Thalmässing, Markt	8546	80,53	5 241	65
2 482	09 4 71 155	Litzendorf	8615	25,85	5 238	203
2 483	07 2 32 296	Prüm, Stadt	5540	22,82	5 237	229
2 484	03 3 51 021	Wathlingen	3101	17,68	5 237	296
2 485	09 3 76 153	Pfreimd, Stadt	8473	51,47	5 234	102
2 486	09 5 71 226	Windsbach, Stadt	8812	68,15	5 227	77
2 487	09 2 75 128	Hutthurm, Markt	8391	37,20	5 227	141
2 488	08 2 25 117	Elztal	6957	46,62	5 226	112
2 489	07 3 40 054	Waldfischbach-Burgalben	6757	17,60	5 222	297
2 490	15 3 38 010	Barby/ Elbe, Stadt	3302	40,83	5 220	128
2 491	03 3 58 017	Neuenkirchen	3044	96,69	5 219	54
2 492	16 0 33 350	Königsee, Stadt	6824	16,52	5 214	316
2 493	07 1 32 501	Altenkirchen (Westerwald), Stadt	5230	11,00	5 212	474
2 494	12 0 25 180	Gransee, Stadt	1430	34,35	5 210	152
2 495	08 1 36 044	Mutlangen	7075	8,78	5 200	592
2 496	01 0 54 133	Sylt-Ost	2280	37,97	5 189	137
2 497	08 1 18 006	Benningen am Neckar	7141	4,87	5 188	1 065
2 498	09 4 73 166	Sonnefeld	8625	34,67	5 185	150
2 499	03 4 60 005	Holdorf	2841	54,90	5 184	94
2 500	07 1 41 091	Nassau, Stadt	5408	17,49	5 182	296
2 501	12 0 29 010	Bestensee	1602	19,81	5 180	261
2 502	03 2 51 010	Bruchhausen-Vilsen, Flecken	2814	41,27	5 177	125
2 503	09 3 77 129	Kemnath, Stadt	8584	53,93	5 174	96
2 504	09 7 80 115	Blaichach	8976	50,18	5 172	103
2 505	03 4 52 008	Hage, Flecken	2984	16,62	5 170	311
2 506	03 1 58 026	Schladen	3342	30,50	5 169	169
2 507	09 6 71 112	Bessenbach	8751	29,98	5 169	172
2 508	06 5 33 011	Mengerskirchen	6296	30,80	5 168	168
2 509	12 0 25 160	Fürstenberg, Stadt	1432	62,98	5 166	82
2 510	09 6 76 133	Kleinwallstadt, Markt	8751	15,77	5 161	327
2 511	01 0 58 107	Molfsee	2300	7,25	5 159	712
2 512	07 1 43 308	Westerburg, Stadt	5438	18,48	5 159	279
2 513	05 5 70 012	Beelen	4413	31,17	5 156	165
2 514	06 5 35 007	Griebenhai	6424	91,63	5 156	56
2 515	08 1 17 030	Heinzingen	7326	12,46	5 156	414
2 516	03 3 58 002	Bispingen	3045	128,10	5 153	40
2 517	14 0 49 120	Raschau	9443	21,45	5 151	240
2 518	05 7 62 024	Marlenmünster, Stadt	3477	64,23	5 145	80
2 519	13 0 34 230	Sternberg, Stadt	2720	34,69	5 142	148
2 520	08 1 18 077	Ingersheim	7121	11,55	5 141	445
2 521	14 0 37 230	Holzhausen	7124	12,84	5 138	400
2 522	09 5 71 174	Leutershausen, Stadt	8811	84,13	5 136	61
2 523	15 2 28 200	Bad Kösen, Stadt	4803	22,68	5 133	226
2 524	16 0 44 150	Dingelstädt, Stadt	5603	20,40	5 129	251
2 525	03 3 59 027	Horneburg, Flecken	2152	17,14	5 127	299
2 526	05 5 66 080	Saerbeck	4401	58,87	5 124	87
2 527	06 6 34 026	Willingshausen	3579	59,94	5 123	85
2 528	08 4 16 006	Bodelshausen	7454	13,82	5 123	371
2 529	03 2 56 030	Steyerberg, Flecken	3074	101,88	5 123	50
2 530	09 6 78 150	Kolitzheim	8721	59,26	5 119	86
2 531	08 1 25 038	Güglingen, Stadt	7129	16,23	5 117	315
2 532	09 2 74 183	Velden, Markt	8319	49,43	5 117	104
2 533	08 2 26 049	Meckesheim	6922	16,33	5 116	313
2 534	08 2 36 073	Neulingen	7531	23,38	5 116	219
2 535	12 0 29 120	Eichwalde	1603	2,80	5 115	1 827
2 536	03 4 61 008	Ovelgönne	2882	123,83	5 112	41
2 537	09 7 72 223	Zusmarshausen, Markt	8901	69,45	5 111	74
2 538	08 1 15 046	Steinenbronn	7049	9,72	5 108	526
2 539	09 4 72 154	Hollfeld, Stadt	8607	80,64	5 108	63
2 540	09 3 77 116	Erbendorf, Stadt	8488	57,26	5 107	89
2 541	16 0 37 070	Göbnitz, Stadt	7422	14,04	5 107	364
2 542	08 3 25 069	Zimmern ob Rottweil	7214	33,80	5 102	151
2 543	08 3 37 106	Stühlingen, Stadt	7894	93,20	5 099	55
2 544	08 2 35 032	Haaterbach, Stadt	7274	28,92	5 092	176

5 Gemeinden mit 5 000 Einwohnern und mehr nach Einwohnergrößenklassen
mit ihrer Postleitzahl, Fläche, Bevölkerung und Bevölkerungsdichte am 31.12.1990

Lfd. Nr.	Schlüssel- nummer	Gemeinde	Post- leitz- zahl	Fläche km 2	Bevölkerung	Ein- wohner je km 2
-------------	----------------------	----------	-------------------------	----------------	-------------	---------------------------

619 Gemeinden mit 5 000 bis unter 7 000 Einwohnern

2 545	08 3 36 087	Todtnau, Stadt	7868	69,60	5 091	73
2 546	09 5 74 147	Pommelsbrunn	8561	50,04	5 089	102
2 547	06 6 36 012	Waldkappel, Stadt	3445	96,47	5 085	53
2 548	06 6 33 022	Reinhardshagen	3512	12,99	5 079	391
2 549	09 6 74 149	Hofheim 1. UFr., Stadt	8729	53,94	5 077	94
2 550	08 3 15 115	Umkirch	7801	8,72	5 073	582
2 551	09 2 77 149	Triftern, Markt	8343	62,21	5 072	82
2 552	09 5 75 121	Emskirchen, Markt	8535	67,29	5 064	75
2 553	06 4 40 015	Münzenberg, Stadt	6309	31,63	5 063	160
2 554	08 2 15 047	Marxzell	7501	34,92	5 062	145
2 555	14 0 18 330	Wittgensdorf	9127	12,54	5 061	404
2 556	09 1 87 120	Brannenburg	8204	33,66	5 059	150
2 557	06 4 34 003	Glashütten	6246	27,07	5 057	187
2 558	08 4 16 022	Kirchentellinsfurt	7402	11,00	5 056	460
2 559	03 1 51 027	Schwülper	3301	20,89	5 056	242
2 560	06 5 33 001	Beselich	6251	31,53	5 054	160
2 561	07 3 37 061	Offenbach an der Queich	6745	15,24	5 051	331
2 562	06 5 35 008	Herbstein, Stadt	6422	79,99	5 035	63
2 563	06 5 34 001	Amöneburg, Stadt	3572	43,95	5 024	114
2 564	15 3 31 720	Seehausen/ Altmark, Stadt	3550	34,41	5 021	146
2 565	08 3 15 130	Münstertal/ Schwarzwald	7816	67,76	5 020	74
2 566	14 0 22 390	Radeburg, Stadt	8106	23,71	5 020	212
2 567	13 0 13 220	Neubukow, Stadt	2567	24,91	5 018	201
2 568	09 1 82 114	Fischbachau	8165	75,82	5 016	66
2 569	09 4 75 171	Selbitz, Stadt	8677	27,69	5 013	181
2 570	14 0 16 350	Pegau, Stadt	7220	13,75	5 013	365
2 571	03 4 53 003	Cappeln (Oldenburg)	4598	76,12	5 011	66
zusammen ...			X	25 197,12	3 647 872	145

6 Kreisfreie Städte, Landkreise und Gemeinden nach Größenklassen

6.1 Gemeinden nach Einwohnergrößenklassen *)

Stichtag	Ins- gesamt	Davon mit ... bis unter ... Einwohnern									
		weniger als 500	500 - 1 000	1 000 - 2 000	2 000 - 3 000	3 000 - 5 000	5 000 - 10 000	10 000 - 20 000	20 000 - 50 000	50 000 - 100 000	100 000 und mehr
		Zahl der Gemeinden ¹⁾³⁾									
13. 9.1950 2)	24 156	9 679	6 927	4 306	1 238	917	617	248	139	38	47
31.12.1951	24 175	10 033	6 782	4 131	1 210	911	626	251	146	38	47
30. 6.1953	24 199	10 413	6 571	3 992	1 185	913	630	259	146	43	47
30. 6.1954	24 199	10 667	6 382	3 895	1 201	911	640	263	150	43	47
30. 6.1955	24 200	10 872	6 266	3 812	1 177	906	658	266	150	44	49
30. 6.1956	24 544	11 113	6 238	3 844	1 178	936	701	281	157	45	51
30. 6.1957	24 529	11 258	6 189	3 732	1 187	936	696	272	165	43	51
30. 6.1958	24 525	11 306	6 128	3 697	1 193	955	704	272	173	46	51
30. 6.1959	24 509	11 324	6 051	3 701	1 197	965	721	275	176	48	51
30. 6.1960	24 504	11 347	5 993	3 673	1 218	983	727	284	177	50	52
6. 6.1961 2)	24 503	11 284	6 018	3 695	1 199	1 002	723	299	181	50	52
30. 6.1962	24 490	11 252	5 918	3 740	1 218	1 018	750	304	185	52	53
30. 6.1963	24 476	11 211	5 865	3 767	1 224	1 025	773	315	191	50	55
30. 6.1964	24 468	11 130	5 838	3 787	1 241	1 043	797	336	190	50	56
30. 6.1965	24 444	11 027	5 807	3 802	1 276	1 065	817	351	190	52	57
30. 6.1966	24 411	10 932	5 774	3 824	1 291	1 096	820	368	195	54	57
30. 6.1967	24 368	10 862	5 754	3 837	1 290	1 089	855	372	198	54	57
30. 6.1968	24 282	10 760	5 706	3 850	1 309	1 097	869	380	199	55	57
30. 6.1969	23 629	10 399	5 531	3 713	1 303	1 073	876	413	206	56	59
27. 5.1970 2)	22 510	9 876	5 322	3 506	1 209	1 002	829	417	229	61	59
30. 6.1971	21 324	8 991	4 971	3 431	1 214	1 045	864	449	235	64	60
30. 6.1972	17 881	6 910	3 934	2 942	1 190	1 083	942	497	252	71	60
30. 6.1973	15 009	5 171	3 250	2 563	1 076	1 014	983	530	280	80	62
30. 6.1974	12 534	3 735	2 638	2 235	977	941	969	587	308	80	64
30. 6.1975	10 896	3 179	2 170	1 883	860	841	914	588	308	84	69
30. 6.1976	10 718	3 066	2 111	1 861	868	845	913	591	310	85	68
30. 6.1977	10 406	2 934	2 039	1 810	814	836	899	598	324	84	68
30. 6.1978	8 519	1 751	1 396	1 624	809	893	938	619	336	85	68
30. 6.1979	8 502	1 746	1 395	1 604	816	889	938	624	338	85	67
30. 6.1980	8 500	1 732	1 372	1 613	825	881	954	628	342	86	67
30. 6.1981	8 504	1 716	1 390	1 604	822	882	958	639	341	86	66
30. 6.1982	8 505	1 710	1 392	1 586	830	888	962	644	343	84	66
30. 6.1983	8 507	1 707	1 394	1 587	825	892	963	648	340	86	65
30. 6.1984	8 506	1 704	1 391	1 583	834	885	968	650	341	85	65
30. 6.1985	8 506	1 714	1 379	1 584	830	890	969	647	346	83	64
30. 6.1986	8 504	1 714	1 372	1 583	831	889	967	650	350	83	65
25. 5.1987 2)	8 505	1 723	1 358	1 586	825	902	974	642	343	86	66
30. 6.1988	8 505	1 718	1 359	1 579	831	900	976	648	343	85	66
30. 6.1989	8 506	1 717	1 340	1 578	833	899	979	655	353	83	69
31.12.1990	16 118	5 399	3 262	2 589	1 130	1 168	1 152	785	446	104	83

Bevölkerung ¹⁾³⁾⁴⁾ in 1 000 Personen

13. 9.1950 2)	47 686,8	2 899,8	4 924,2	5 932,8	3 008,5	3 485,3	4 262,4	3 386,2	4 183,7	2 570,2	13 033,8
31.12.1951	48 305,9	2 973,3	4 810,7	5 692,6	2 941,2	3 453,6	4 319,7	3 410,1	4 458,6	2 666,4	13 579,7
30. 6.1953	48 993,9	3 046,5	4 667,6	5 502,5	2 879,6	3 449,1	4 345,0	3 530,6	4 447,0	3 024,6	14 100,9
30. 6.1954	49 516,3	3 084,9	4 528,5	5 349,9	2 906,2	3 442,2	4 416,5	3 588,7	4 621,1	3 100,9	14 477,4
30. 6.1955	49 994,7	3 103,6	4 442,1	5 246,0	2 855,3	3 418,0	4 523,6	3 645,7	4 619,7	3 114,2	15 026,3
30. 6.1956	51 595,9	3 133,9	4 414,6	5 306,3	2 862,3	3 530,4	4 808,9	3 859,3	4 870,0	3 178,6	15 631,4
30. 6.1957	51 469,4	3 167,1	4 392,7	5 155,0	2 880,8	3 546,2	4 788,3	3 723,1	5 097,1	3 070,2	15 648,8
30. 6.1958	52 149,6	3 152,2	4 347,6	5 111,2	2 889,1	3 626,4	4 855,1	3 683,1	5 264,9	3 277,5	15 942,4
30. 6.1959	52 803,6	3 135,5	4 286,9	5 118,0	2 902,0	3 666,4	4 999,6	3 728,2	5 358,6	3 423,5	16 184,9
30. 6.1960	53 372,6	3 120,7	4 245,3	5 081,3	2 951,6	3 743,6	5 045,7	3 836,6	5 360,8	3 514,4	16 472,5
6. 6.1961 2)	53 975,6	3 103,6	4 257,3	5 126,3	2 909,9	3 835,4	5 022,5	4 018,9	5 531,1	3 568,5	16 602,2
30. 6.1962	54 766,3	3 091,4	4 185,3	5 178,3	2 952,7	3 900,7	5 218,8	4 081,0	5 612,3	3 678,4	16 867,4
30. 6.1963	57 606,3	3 077,0	4 154,0	5 230,9	2 979,5	3 938,9	5 379,1	4 219,7	5 835,3	3 563,3	19 228,6
30. 6.1964	58 289,8	3 046,7	4 134,5	5 259,2	3 014,3	3 993,0	5 526,3	4 513,4	5 862,8	3 536,2	19 403,4
30. 6.1965	59 040,6	3 004,9	4 106,1	5 269,3	3 088,6	4 081,4	5 669,1	4 734,0	5 866,1	3 633,9	19 587,2
30. 6.1966	59 675,8	2 971,7	4 085,5	5 305,4	3 122,9	4 212,6	5 689,6	4 942,2	6 001,4	3 758,6	19 585,9
30. 6.1967	59 872,0	2 947,1	4 074,8	5 342,6	3 126,9	4 171,8	5 899,4	5 019,6	6 102,1	3 752,9	19 434,8
30. 6.1968	60 165,1	2 912,6	4 035,7	5 356,4	3 169,1	4 199,0	6 004,3	5 163,3	6 167,7	3 819,4	19 337,7
30. 6.1969	60 842,1	2 811,6	3 914,2	5 169,1	3 156,8	4 115,1	6 065,4	5 633,6	6 455,2	3 898,0	19 623,2
27. 5.1970 2)	60 650,6	2 683,4	3 775,3	4 893,9	2 935,7	3 836,4	5 782,9	5 682,9	7 179,0	4 237,9	19 643,4
30. 6.1971	61 293,7	2 441,2	3 524,6	4 806,1	2 951,5	4 003,6	6 046,2	6 082,6	7 287,7	4 373,1	19 777,1
30. 6.1972	61 672,3	1 862,8	2 795,3	4 146,5	2 905,8	4 202,8	6 612,5	6 786,7	7 775,9	4 843,5	19 740,5
30. 6.1973	61 967,2	1 427,6	2 322,1	3 624,9	2 631,1	3 930,1	6 905,2	7 213,5	8 412,2	5 361,6	20 138,8
30. 6.1974	62 040,9	1 033,3	1 894,7	3 158,1	2 389,0	3 659,3	6 831,8	8 036,2	9 322,0	5 305,2	20 411,5
30. 6.1975	61 832,2	875,7	1 554,9	2 676,6	2 102,1	3 275,1	6 496,4	8 070,1	9 282,8	5 605,3	21 893,2
30. 6.1976	61 512,9	846,0	1 515,5	2 642,6	2 123,1	3 296,2	6 494,4	8 113,3	9 329,7	5 703,1	21 449,1
30. 6.1977	61 395,6	806,7	1 461,5	2 564,5	1 981,9	3 249,0	6 400,4	8 206,7	9 736,7	5 661,4	21 326,9
30. 6.1978	61 310,0	467,6	1 027,3	2 319,6	1 974,4	3 469,5	6 649,9	8 508,5	10 017,6	5 698,6	21 177,0
30. 6.1979	61 336,6	468,5	1 035,1	2 299,0	1 995,6	3 464,8	6 659,7	8 599,0	10 109,0	5 739,4	20 966,7
30. 6.1980	61 560,7	463,1	1 013,1	2 302,8	2 017,3	3 426,4	6 764,1	8 666,8	10 240,9	5 779,2	20 887,0
30. 6.1981	61 665,8	456,1	1 027,2	2 297,8	2 010,0	3 426,4	6 777,0	8 840,0	10 277,4	5 828,0	20 725,9
30. 6.1982	61 637,9	453,1	1 029,2	2 267,8	2 021,0	3 444,2	6 799,7	8 907,7	10 360,0	5 717,3	20 637,9
30. 6.1983	61 420,7	451,6	1 030,8	2 271,7	2 007,3	3 454,0	6 798,7	8 964,6	10 235,0	5 836,7	20 370,3
30. 6.1984	61 181,1	449,7	1 028,2	2 264,1	2 031,0	3 427,7	6 827,0	8 985,0	10 260,6	5 755,4	20 152,5
30. 6.1985	61 015,3	453,6	1 021,7	2 267,7	2 022,4	3 450,9	6 847,4	8 940,1	10 440,3	5 682,9	19 888,3
30. 6.1986	61 047,7	452,8	1 015,4	2 265,0	2 025,2	3 447,5	6 814,0	8 945,4	10 505,2	5 639,7	19 937,4
25. 5.1987 2)	61 077,0	461,0	1 001,1	2 262,3	2 011,5	3 505,5	6 894,7	8 854,1	10 233,4	5 754,9	20 099,4
30. 6.1988	61 418,0	458,1	998,5	2 252,1	2 028,9	3 506,0	6 918,5	8 965,1	10 312,9	5 739,9	20 237,9
30. 6.1989	61 989,8	458,9	983,9	2 246,4	2 034,3	3 497,8	6 915,3	9 002,6	10 571,6	5 537,2	20 741,8
31.12.1990	79 753,2	1 532,6	2 328,4	3 647,9	2 761,1	4 524,8	8 109,4	10 812,9	13 405,9	6 961,8	25 668,4

*) Jeweilliger Gebietsstand.

1) Einschl. der bewohnten gemeindefreien Gebiete.

2) Ergebnis der Volkszählung.

3) 1950 - 1955 früheres Bundesgebiet ohne Saarland; 1950 - 1962 früheres Bundesgebiet ohne Berlin (West).

4) Für die Jahre 1951 - 1960, 1962 - 1969, 1971 - 1986 und ab 1988 fortgeschriebene Bevölkerungszahlen auf Basis der Volkszählungen vom 13.9.1950, 6.6.1961, 27.5.1970 und 25.5.1987; für das Jahr 1990 hinsichtlich des Beitrittsgebiets auf der Basis eines Abzugs des zentralen Einwohnerregisters zum 3.10.90.

6 Kreisfreie Städte, Landkreise und
6.2 Kreisfreie Städte und Landkreise in

Lfd. Nr.	Kreisfreie Städte bzw. Landkreise mit ... bis unter ... Einwohnern	Deutschland	Schleswig-Holstein	Hamburg	Niedersachsen	Bremen	Nordrhein-Westfalen	Hessen	Rheinland-Pfalz	Baden-Württemberg
Kreisfreie										
1	unter 20 000	-	-	-	-	-	-	-	-	-
2	20 000 - 50 000	13	-	-	-	-	-	-	5	-
3	50 000 - 100 000	32	2	-	3	-	-	-	4	1
4	100 000 - 150 000	24	-	-	3	1	2	2	1	4
5	150 000 - 200 000	10	-	-	1	-	5	1	2	1
6	200 000 - 300 000	18	2	-	1	-	8	1	-	1
7	300 000 - 500 000	7	-	-	-	-	3	-	-	1
8	500 000 - 1 000 000	10	-	-	1	1	5	1	-	1
9	1 000 000 und mehr ..	3	-	1	-	-	-	-	-	-
10	Zusammen ...	117	4	1	9	2	23	5	12	9
Land										
11	unter 20 000	2	-	-	-	-	-	-	-	-
12	20 000 - 50 000	87	-	-	1	-	-	-	-	-
13	50 000 - 100 000	133	-	-	8	-	-	1	7	1
14	100 000 - 150 000	93	3	-	14	-	2	3	13	9
15	150 000 - 200 000	42	5	-	10	-	2	5	4	8
16	200 000 - 300 000	44	3	-	3	-	14	10	-	10
17	300 000 - 500 000	22	-	-	1	-	11	2	-	7
18	500 000 - 1 000 000	3	-	-	1	-	2	-	-	-
19	1 000 000 und mehr ..	-	-	-	-	-	-	-	-	-
20	zusammen ...	426	11	-	38	-	31	21	24	35
Ins										
21	unter 20 000	2	-	-	-	-	-	-	-	-
22	20 000 - 50 000	100	-	-	1	-	-	-	5	-
23	50 000 - 100 000	165	2	-	11	-	-	1	11	2
24	100 000 - 150 000	117	3	-	17	1	4	5	14	13
25	150 000 - 200 000	52	5	-	11	-	7	6	6	9
26	200 000 - 300 000	62	5	-	4	-	22	11	-	11
27	300 000 - 500 000	29	-	-	1	-	14	2	-	8
28	500 000 - 1 000 000	13	-	-	2	1	7	1	-	1
29	1 000 000 und mehr ..	3	-	1	-	-	-	-	-	-
30	zusammen ...	543	15	1	47	2	54	26	36	44
Bevölkerung 1										
31	unter 20 000	-	-	-	-	-	-	-	-	-
32	20 000 - 50 000	813,7	-	-	-	-	-	-	212,4	-
33	50 000 - 100 000	2 209,0	167,7	-	216,5	-	-	-	325,7	51,8
34	100 000 - 150 000	2 631,7	-	-	386,0	130,4	242,1	253,9	108,7	476,1
35	150 000 - 200 000	1 751,9	-	-	163,2	-	861,8	194,3	341,7	191,0
36	200 000 - 300 000	4 570,5	460,3	-	258,8	-	2 029,0	260,3	-	275,1
37	300 000 - 500 000	2 704,1	-	-	-	-	1 099,2	-	-	310,4
38	500 000 - 1 000 000	6 091,0	-	-	513,0	551,2	3 290,8	644,9	-	580,0
39	1 000 000 und mehr ..	6 315,1	-	1 652,4	-	-	-	-	-	-
40	zusammen ...	27 087,0	628,0	1 652,4	1 537,5	681,7	7 522,9	1 353,3	988,5	1 884,5
Bevölkerung 1										
41	unter 20 000	36,7	-	-	-	-	-	-	-	-
42	20 000 - 50 000	3 147,7	-	-	49,2	-	-	-	-	-
43	50 000 - 100 000	9 915,5	-	-	695,1	-	-	91,7	539,3	92,9
44	100 000 - 150 000	11 112,4	379,5	-	1 712,8	-	276,7	360,3	1 526,5	1 169,5
45	150 000 - 200 000	7 214,0	881,0	-	1 714,5	-	354,4	871,6	709,2	1 385,4
46	200 000 - 300 000	10 917,7	737,6	-	805,9	-	3 701,9	2 393,4	-	2 388,0
47	300 000 - 500 000	8 603,9	-	-	309,9	-	4 338,0	693,0	-	2 901,7
48	500 000 - 1 000 000	1 718,3	-	-	562,4	-	1 155,9	-	-	-
49	1 000 000 und mehr ..	-	-	-	-	-	-	-	-	-
50	zusammen ...	52 666,2	1 998,1	-	5 849,8	-	9 826,8	4 410,0	2 775,1	7 937,6
Bevölkerung 1										
51	unter 20 000	36,7	-	-	-	-	-	-	-	-
52	20 000 - 50 000	3 961,4	-	-	49,2	-	-	-	212,4	-
53	50 000 - 100 000	12 124,5	167,7	-	911,5	-	-	91,7	865,0	144,8
54	100 000 - 150 000	13 744,1	379,5	-	2 098,8	130,4	518,8	614,2	1 635,2	1 645,7
55	150 000 - 200 000	8 965,9	881,0	-	1 877,7	-	1 216,1	1 065,9	1 050,9	1 576,4
56	200 000 - 300 000	15 488,3	1 197,9	-	1 064,7	-	5 730,9	2 653,7	-	2 663,1
57	300 000 - 500 000	11 308,0	-	-	309,9	-	5 437,2	693,0	-	3 212,1
58	500 000 - 1 000 000	7 809,3	-	-	1 075,4	551,2	4 446,7	644,9	-	580,0
59	1 000 000 und mehr ..	6 315,1	-	1 652,4	-	-	-	-	-	-
60	zusammen ...	79 753,2	2 626,1	1 652,4	7 387,2	681,7	17 349,7	5 763,3	3 763,5	9 822,0

1) Bei der Gemeindezahl ist Berlin nur in Spalte "früheres Bundesgebiet" als eine Gemeinde enthalten.
In den übrigen Fällen wurde Berlin in westliche und östliche Stadtbezirke aufgeteilt.

Gemeinden nach Größenklassen
den Ländern am 31.12.1990

Bayern	Saarland	Berlin	Branden- burg	Mecklenburg- Vorpommern	Sachsen	Sachsen- Anhalt	Thüringen	Nachrichtlich: 1)		Lfd. Nr.
								früheres Bundesgebiet	Neue Länder und Berlin-Ost	
Städte										
-	-	-	-	-	-	-	-	-	-	1
8	-	-	-	-	-	-	-	13	-	2
9	-	-	4	4	2	1	2	19	13	3
5	-	-	2	1	1	-	2	18	6	4
-	-	-	-	-	-	-	-	10	-	5
1	-	-	-	1	1	1	1	14	4	6
1	-	-	-	-	1	1	-	5	2	7
-	-	-	-	-	1	-	-	9	1	8
1	-	1	-	-	-	-	-	3	-	9
25	-	1	6	6	6	3	5	91	26	10
kreise										
-	-	-	1	1	-	-	-	-	2	11
-	-	-	21	22	13	16	14	1	86	12
30	1	-	13	8	28	18	18	48	85	13
31	2	-	3	-	7	3	3	77	16	14
7	1	-	-	-	-	-	-	42	-	15
3	1	-	-	-	-	-	-	44	-	16
-	1	-	-	-	-	-	-	22	-	17
-	-	-	-	-	-	-	-	3	-	18
-	-	-	-	-	-	-	-	-	-	19
71	6	-	38	31	48	37	35	237	189	20
gesamt										
-	-	-	1	1	-	-	-	-	2	21
8	-	-	21	22	13	16	14	14	86	22
39	1	-	17	12	30	19	20	67	98	23
36	2	-	5	1	8	3	5	95	22	24
7	1	-	-	-	-	-	-	52	-	25
4	1	-	-	1	1	1	1	58	4	26
1	1	-	-	-	1	1	-	27	2	27
-	-	-	-	-	1	-	-	12	1	28
1	-	1	-	-	-	-	-	3	-	29
96	6	1	44	37	54	40	40	328	215	30
in kreisfreien Städten 000										
-	-	-	-	-	-	-	-	-	-	31
324,5	-	-	276,9	-	-	-	-	536,9	276,9	32
542,0	-	-	265,7	283,8	144,0	96,8	115,1	1 303,7	905,3	33
560,8	-	-	-	127,4	114,6	-	231,6	2 158,0	473,6	34
-	-	-	-	-	-	-	-	1 751,9	-	35
256,9	-	-	-	248,1	294,2	278,8	209,0	3 540,4	1 030,4	36
493,7	-	-	-	-	490,6	310,2	-	1 903,3	800,8	37
-	-	-	-	-	511,1	-	-	5 579,9	511,1	38
1 229,0	-	3 433,7	-	-	-	-	-	5 039,4	1 275,7	39
3 406,8	-	3 433,7	542,6	659,4	1 554,5	685,8	555,6	21 813,4	5 273,6	40
in Landkreisen 000										
-	-	-	19,6	17,1	-	-	-	-	36,7	41
-	-	-	759,2	734,8	507,2	569,3	528,0	49,2	3 098,5	42
2 594,7	93,4	-	918,9	512,7	1 918,9	1 283,3	1 174,6	4 107,1	5 808,5	43
3 625,5	251,2	-	338,0	-	783,6	335,6	353,2	9 302,0	1 810,4	44
1 143,3	154,7	-	-	-	-	-	-	7 214,0	-	45
678,5	212,4	-	-	-	-	-	-	10 917,7	-	46
-	361,3	-	-	-	-	-	-	8 603,9	-	47
-	-	-	-	-	-	-	-	1 718,3	-	48
-	-	-	-	-	-	-	-	-	-	49
8 042,0	1 073,0	-	2 035,8	1 264,6	3 209,8	2 188,2	2 055,7	41 912,2	10 754,0	50
insgesamt 000										
-	-	-	19,6	17,1	-	-	-	-	36,7	51
324,5	-	-	1 036,1	734,8	507,2	569,3	528,0	586,1	3 375,3	52
3 136,7	93,4	-	1 184,6	796,6	2 062,9	1 380,1	1 289,6	5 410,8	6 713,8	53
4 186,3	251,2	-	338,0	127,4	898,3	335,6	584,7	11 460,1	2 284,0	54
1 143,3	154,7	-	-	-	-	-	-	8 965,9	-	55
935,4	212,4	-	-	248,1	294,2	278,8	209,0	14 458,1	1 030,1	56
493,7	361,3	-	-	-	490,6	310,2	-	10 507,2	800,8	57
-	-	-	-	-	511,1	-	-	7 298,2	511,1	58
1 229,0	-	3 433,7	-	-	-	-	-	5 039,4	1 275,7	59
11 448,8	1 073,0	3 433,7	2 578,3	1 924,0	4 764,3	2 874,0	2 611,3	63 725,7	16 027,6	60

6 Kreisfreie Städte, Landkreise

6.3 Gemeinden in den Ländern am

Lfd. Nr.	Gemeinden mit ... bis unter ... Einwohnern	Deutschland	Schleswig-Holstein	Hamburg	Nieder-sachsen	Bremen	Nordrhein-Westfalen	Hessen	Rheinland-Pfalz	Baden-Württemberg
Anzahl der										
1	unter 100 .	316	54	-	-	-	-	-	138	1
2	100 - 200 .	1 145	104	-	-	-	-	-	261	9
3	200 - 500 .	3 935	333	-	31	-	-	-	701	35
4	500 - 1 000 .	3 262	290	-	247	-	-	1	556	49
5	1 000 - 2 000 .	2 589	171	-	264	-	-	10	340	136
6	2 000 - 3 000 .	1 130	45	-	99	-	-	24	123	188
7	3 000 - 5 000 .	1 168	43	-	86	-	3	90	70	229
8	5 000 - 10 000 .	1 152	40	-	122	-	68	143	74	247
9	10 000 - 20 000 .	785	29	-	104	-	130	109	22	130
10	20 000 - 50 000 .	446	15	-	60	-	124	37	11	65
11	50 000 - 100 000 .	104	3	-	9	-	41	7	5	13
12	100 000 - 200 000 .	45	-	-	6	1	14	3	3	6
13	200 000 - 500 000 .	25	2	-	1	-	11	1	-	2
14	500 000 und mehr .	13	-	1	1	1	5	1	-	1
15	Insgesamt ...	16 115	1 129	1	1 030	2	396	426	2 304	1 111
Pro										
16	unter 100 .	1,96	4,78	-	-	-	-	-	5,99	0,09
17	100 - 200 .	7,11	9,21	-	-	-	-	-	11,33	0,81
18	200 - 500 .	24,42	29,50	-	3,01	-	-	-	30,43	3,15
19	500 - 1 000 .	20,24	25,69	-	23,98	-	-	0,23	24,13	4,41
20	1 000 - 2 000 .	16,07	15,15	-	25,63	-	-	2,35	14,76	12,24
21	2 000 - 3 000 .	7,01	3,99	-	9,61	-	-	5,63	5,34	16,92
22	3 000 - 5 000 .	7,25	3,81	-	8,35	-	0,76	21,13	3,04	20,61
23	5 000 - 10 000 .	7,15	3,54	-	11,84	-	17,17	33,57	3,21	22,23
24	10 000 - 20 000 .	4,87	2,57	-	10,10	-	32,83	25,59	0,95	11,70
25	20 000 - 50 000 .	2,77	1,33	-	5,83	-	31,31	8,69	0,48	5,95
26	50 000 - 100 000 .	0,65	0,27	-	0,87	-	10,35	1,64	0,22	1,17
27	100 000 - 200 000 .	0,28	-	-	0,58	50,00	3,54	0,70	0,13	0,54
28	200 000 - 500 000 .	0,16	0,18	-	0,10	-	2,78	0,23	-	0,18
29	500 000 und mehr .	0,08	-	100,00	0,10	50,00	1,26	0,23	-	0,09
30	Insgesamt ...	100,00	100,00	100,00	100,00	100,00	100,00	100,00	100,00	100,00
Bevöl An										
31	unter 100 .	22 313	3 530	-	-	-	-	-	9 032	99
32	100 - 200 .	178 154	16 050	-	-	-	-	-	39 608	1 496
33	200 - 500 .	1 332 088	112 542	-	14 088	-	-	-	238 192	12 710
34	500 - 1 000 .	2 328 423	207 370	-	186 609	-	-	763	390 787	35 000
35	1 000 - 2 000 .	3 647 900	238 308	-	364 950	-	-	16 615	469 577	215 376
36	2 000 - 3 000 .	2 761 094	107 411	-	236 602	-	-	62 343	236 628	466 228
37	3 000 - 5 000 .	4 524 824	166 275	-	337 543	-	13 185	368 242	268 064	904 778
38	5 000 - 10 000 .	8 109 388	284 494	-	897 715	-	524 931	1 011 542	505 647	1 717 592
39	10 000 - 20 000 .	10 812 922	385 696	-	1 417 547	-	1 864 321	1 488 536	322 512	1 733 894
40	20 000 - 50 000 .	13 405 925	407 956	-	1 806 045	-	3 841 226	1 017 091	385 319	1 942 761
41	50 000 - 100 000 .	6 961 788	236 170	-	578 017	-	2 767 162	454 832	387 752	855 805
42	100 000 - 200 000 .	5 987 735	-	-	776 286	130 446	1 919 831	448 180	450 392	770 828
43	200 000 - 500 000 .	7 274 608	460 325	-	258 833	-	3 128 175	260 301	-	585 472
44	500 000 und mehr .	12 406 065	-	1 652 363	513 010	551 219	3 290 820	644 865	-	579 588
45	Insgesamt ...	79 753 227	2 626 127	1 652 363	7 387 245	681 665	17 349 651	5 763 310	3 763 510	9 822 027
Pro										
46	unter 100 .	0,03	0,13	-	-	-	-	-	0,24	0,00
47	100 - 200 .	0,22	0,61	-	-	-	-	-	1,05	0,02
48	200 - 500 .	1,67	4,29	-	0,19	-	-	-	6,33	0,13
49	500 - 1 000 .	2,92	7,90	-	2,53	-	-	0,01	10,38	0,36
50	1 000 - 2 000 .	4,57	9,07	-	4,94	-	-	0,29	12,48	2,19
51	2 000 - 3 000 .	3,46	4,09	-	3,20	-	-	1,08	7,88	4,75
52	3 000 - 5 000 .	5,67	6,33	-	4,57	-	0,08	6,22	7,12	9,21
53	5 000 - 10 000 .	10,17	10,83	-	12,15	-	3,03	17,55	13,44	17,49
54	10 000 - 20 000 .	13,56	14,69	-	19,19	-	10,75	25,83	8,57	17,65
55	20 000 - 50 000 .	16,81	15,53	-	24,45	-	22,14	17,65	10,24	19,78
56	50 000 - 100 000 .	8,73	8,99	-	7,82	-	15,95	7,89	10,30	8,71
57	100 000 - 200 000 .	7,51	-	-	10,51	19,14	11,07	7,78	11,97	7,85
58	200 000 - 500 000 .	9,12	17,53	-	3,50	-	18,03	4,52	-	5,96
59	500 000 und mehr .	15,56	-	100,00	6,94	80,86	18,97	11,19	-	5,90
60	Insgesamt ...	100,00	100,00	100,00	100,00	100,00	100,00	100,00	100,00	100,00
Einwohner										
61	unter 100 .	16,18	15,20	-	-	-	-	-	17,68	17,46
62	100 - 200 .	22,65	23,66	-	-	-	-	-	39,51	13,36
63	200 - 500 .	34,88	36,72	-	35,75	-	-	-	63,77	47,53
64	500 - 1 000 .	52,98	52,61	-	41,62	-	-	25,44	96,30	73,77
65	1 000 - 2 000 .	78,85	74,26	-	55,17	-	-	64,30	128,53	91,81
66	2 000 - 3 000 .	100,33	103,92	-	73,42	-	-	80,48	189,67	112,80
67	3 000 - 5 000 .	121,83	190,36	-	90,76	-	58,48	99,10	211,50	135,08
68	5 000 - 10 000 .	162,38	327,39	-	107,41	-	111,49	141,84	322,09	199,72
69	10 000 - 20 000 .	232,54	487,73	-	134,30	-	183,06	253,81	316,06	273,14
70	20 000 - 50 000 .	427,53	955,80	-	270,52	-	357,16	555,94	623,67	443,33
71	50 000 - 100 000 .	792,91	1 269,59	-	611,46	-	762,34	809,06	681,17	723,03
72	100 000 - 200 000 .	1 292,23	-	-	902,23	1 682,96	1 375,88	1 635,75	1 606,02	1 158,67
73	200 000 - 500 000 .	1 752,98	1 412,56	-	1 347,67	-	1 713,10	1 275,99	-	1 838,85
74	500 000 und mehr .	2 798,41	-	2 187,69	2 513,89	1 687,13	2 445,76	2 596,49	-	2 797,55
75	Insgesamt ...	226,50	168,00	2 187,69	159,81	1 686,33	509,24	277,19	189,60	274,81

*) Nach dem Regionalschlüssel geordnet.

1) Bei der Gemeindezahl ist Berlin nur in Spalte "früheres Bundesgeb." als eine Gemeinde enthalten.

In den übrigen Fällen wurde Berlin in westliche und östliche Stadtbezirke aufgeteilt.

2) Ohne die gemeindefreien Gebiete Sachsenwald und Buchholz (Forstgutsbezirke) in Schleswig-Holstein.

und Gemeinden nach Größenklassen *)
31.12.1990 nach Einwohnergrößenklassen

Bayern	Saarland	Berlin	Brandenburg	Mecklenburg-Vorpommern	Sachsen	Sachsen-Anhalt	Thüringen	Nachrichtlich: 1)		Lfd. Nr.
								früheres Bundesgeb.	Neue Länder u. Berlin-0.	
Gemeinden 2)										
-	-	-	36	4	5	15	63	193	123	1
-	-	-	320	85	60	92	214	374	771	2
2	-	-	813	488	438	457	637	1 102	2 833	3
186	-	-	322	332	469	411	399	1 329	1 933	4
648	-	-	125	105	351	212	227	1 569	1 020	5
348	-	-	54	28	94	67	60	827	303	6
396	-	-	40	34	85	49	43	917	251	7
281	11	-	36	19	59	24	28	986	166	8
133	28	-	22	19	33	13	13	685	100	9
40	11	-	18	4	25	21	15	363	83	10
9	1	-	5	4	3	1	3	88	16	11
5	1	-	2	1	1	-	2	39	6	12
2	-	-	-	1	2	2	1	19	6	13
1	-	1	-	-	1	-	-	12	1	14
2 051	52	1	1 793	1 124	1 626	1 364	1 705	8 503	7 612	15
zent										
-	-	-	2,01	0,36	0,31	1,10	3,70	2,27	1,62	16
-	-	-	17,85	7,56	3,69	6,74	12,55	4,40	10,13	17
0,10	-	-	45,34	43,42	26,94	33,50	37,36	12,96	37,22	18
9,07	-	-	17,96	29,54	28,84	30,13	23,40	15,63	25,39	19
31,59	-	-	6,97	9,34	21,59	15,54	13,31	18,45	13,40	20
16,97	-	-	3,01	2,49	5,78	4,91	3,52	9,73	3,98	21
19,31	-	-	2,23	3,02	5,23	3,59	2,52	10,78	3,30	22
13,70	21,15	-	2,01	1,69	3,63	1,76	1,64	11,60	2,18	23
6,48	53,85	-	1,23	1,69	2,03	0,95	0,76	8,06	1,31	24
1,95	21,15	-	1,00	0,36	1,54	0,88	0,88	4,27	1,09	25
0,44	1,92	-	0,28	0,36	0,18	0,07	0,18	1,03	0,21	26
0,24	1,92	-	0,11	0,09	0,06	-	0,12	0,46	0,08	27
0,10	-	-	-	0,09	0,12	0,15	0,06	0,22	0,08	28
0,05	-	100,00	-	-	0,06	-	-	0,14	0,01	29
100,00	100,00	100,00	100,00	100,00	100,00	100,00	100,00	100,00	100,00	30
kerung zahl										
-	-	-	2 705	460	386	1 260	4 841	12 661	9 652	31
-	-	-	49 486	13 927	9 847	15 186	32 554	57 154	121 000	32
591	-	-	263 940	167 754	153 129	157 065	212 077	378 123	953 965	33
156 819	-	-	221 929	228 804	327 345	292 794	280 203	977 348	1 351 075	34
936 951	-	-	170 557	142 836	486 554	289 991	316 185	2 241 777	1 406 123	35
852 870	-	-	134 567	69 311	226 886	162 352	145 896	2 022 082	739 012	36
1 524 748	-	-	152 055	134 299	323 469	180 370	161 796	3 572 835	951 989	37
1 934 080	84 060	-	239 450	134 533	415 313	172 439	187 592	6 960 061	1 149 327	38
1 805 493	413 360	-	278 038	262 051	468 895	193 523	179 056	9 431 359	1 381 563	39
1 154 917	332 313	-	470 445	110 625	733 052	723 182	480 993	10 887 628	2 518 297	40
542 000	51 536	-	329 455	283 824	208 899	96 754	169 582	5 873 274	1 088 514	41
560 759	191 694	-	265 685	127 447	114 632	-	231 555	5 248 416	739 319	42
750 569	-	-	-	248 088	784 815	589 041	208 989	5 443 675	1 830 933	43
1 229 026	-	3 433 695	-	-	511 079	-	-	10 619 260	1 786 805	44
11 448 823	1 072 963	3 433 695	2 578 312	1 923 959	4 764 301	2 873 957	2 611 319	63 725 653	16 027 574	45
zent										
-	-	-	0,10	0,02	0,01	0,04	0,19	0,02	0,06	46
-	-	-	1,92	0,72	0,21	0,53	1,25	0,09	0,75	47
0,01	-	-	10,24	8,72	3,21	5,47	8,12	0,59	5,95	48
1,37	-	-	8,61	11,89	6,87	10,19	10,73	1,53	8,43	49
8,18	-	-	6,62	7,42	10,21	10,09	12,11	3,52	8,77	50
7,45	-	-	5,22	3,60	4,76	5,65	5,59	3,17	4,61	51
13,32	-	-	5,90	6,98	6,79	6,28	6,20	5,61	5,94	52
16,89	7,83	-	9,29	6,99	8,72	6,00	7,18	10,92	7,17	53
15,77	38,53	-	10,78	13,62	9,84	6,73	6,86	14,80	8,62	54
10,09	30,97	-	18,25	5,75	15,39	25,16	18,42	17,09	15,71	55
4,73	4,80	-	12,78	14,75	4,38	3,37	6,49	9,22	6,79	56
4,90	17,87	-	10,30	6,62	2,41	-	8,87	8,24	4,61	57
6,56	-	-	-	12,89	16,47	20,50	8,00	8,54	11,42	58
10,73	-	100,00	-	-	10,73	-	-	16,66	11,15	59
100,00	100,00	100,00	100,00	100,00	100,00	100,00	100,00	100,00	100,00	60
je km2 2)3)										
-	-	-	10,64	10,06	18,30	14,74	21,67	16,91	15,32	61
-	-	-	14,93	16,64	32,80	21,92	35,11	31,88	19,93	62
13,38	-	-	24,14	23,28	47,70	30,53	50,61	50,38	31,09	63
52,06	-	-	37,20	29,63	73,26	51,24	68,62	61,09	48,34	64
70,29	-	-	66,26	49,04	106,87	77,95	102,30	76,22	83,45	65
79,88	-	-	94,29	80,34	166,92	113,00	141,78	94,47	120,85	66
100,70	-	-	125,72	120,74	238,56	155,29	212,37	113,28	169,96	67
136,49	209,76	-	262,55	152,99	423,40	232,11	304,75	151,94	278,00	68
258,08	343,92	-	296,55	255,62	617,15	388,50	563,42	219,53	390,44	69
483,17	458,19	-	530,03	259,81	1 095,12	739,09	812,01	391,60	708,66	70
1 055,11	686,87	-	668,47	1 316,50	1 989,14	766,73	966,55	766,25	976,16	71
1 268,23	1 147,46	-	1 792,26	980,44	2 012,15	-	1 699,24	1 250,97	1 568,11	72
2 254,37	-	-	-	1 373,31	2 207,95	1 919,76	1 941,92	1 701,52	1 926,18	73
3 958,60	-	3 862,08	-	-	3 490,74	-	-	2 734,47	3 250,10	74
169,96	417,50	3 862,08	88,74	81,67	259,76	139,46	160,68	261,29	148,10	75

3) Ohne unbewohnte gemeindefreie Gebiete.

Lfd. Nr.	Gemeinden mit einer Fläche von ... bis unter ... km2	Deutschland	Schleswig-Holstein	Hamburg	Niedersachsen	Bremen	Nordrhein-Westfalen	Hessen	Rheinland-Pfalz	Baden-Württemberg
Anzahl der										
1	unter 2,5 ...	450	19	-	5	-	-	-	235	5
2	2,5 - 5,0 ...	1 814	138	-	16	-	-	2	734	48
3	5,0 - 7,5 ...	2 083	195	-	46	-	-	8	526	59
4	7,5 - 10,0 ...	1 846	166	-	59	-	-	3	261	86
5	10,0 - 12,5 ...	1 538	138	-	57	-	-	9	167	86
6	12,5 - 15,0 ...	1 287	125	-	55	-	-	16	108	82
7	15,0 - 20,0 ...	1 910	157	-	126	-	-	29	126	119
8	20,0 - 30,0 ...	1 979	107	-	178	-	17	61	79	206
9	30,0 - 40,0 ...	1 040	45	-	119	-	37	72	28	121
10	40,0 - 50,0 ...	590	17	-	63	-	32	63	13	80
11	50,0 - 100,0 ...	1 186	20	-	176	1	197	131	18	178
12	100,0 - 150,0 ...	291	1	-	92	-	75	30	9	33
13	150,0 - 200,0 ...	63	-	-	26	-	25	-	-	7
14	200,0 und mehr ...	38	1	1	12	1	13	2	-	1
15	Insgesamt ...	16 115	1 129	1	1 030	2	396	426	2 304	1 111
Pro										
16	unter 2,5 ...	2,79	1,68	-	0,49	-	-	-	10,20	0,45
17	2,5 - 5,0 ...	11,26	12,22	-	1,55	-	-	0,47	31,86	4,32
18	5,0 - 7,5 ...	12,93	17,27	-	4,47	-	-	1,88	22,83	5,31
19	7,5 - 10,0 ...	11,46	14,70	-	5,73	-	-	0,70	11,33	7,74
20	10,0 - 12,5 ...	9,54	12,22	-	5,53	-	-	2,11	7,25	7,74
21	12,5 - 15,0 ...	7,99	11,07	-	5,34	-	-	3,76	4,69	7,38
22	15,0 - 20,0 ...	11,85	13,91	-	12,23	-	-	6,81	5,47	10,71
23	20,0 - 30,0 ...	12,28	9,48	-	17,28	-	4,29	14,32	3,43	18,54
24	30,0 - 40,0 ...	6,45	3,99	-	11,55	-	9,34	16,90	1,22	10,89
25	40,0 - 50,0 ...	3,66	1,51	-	6,12	-	8,08	14,79	0,56	7,20
26	50,0 - 100,0 ...	7,36	1,77	-	17,09	50,00	49,75	30,75	0,78	16,02
27	100,0 - 150,0 ...	1,81	0,09	-	8,93	-	18,94	7,04	0,39	2,97
28	150,0 - 200,0 ...	0,39	-	-	2,52	-	6,31	-	-	0,63
29	200,0 und mehr ...	0,24	0,09	100,00	1,17	50,00	3,28	0,47	-	0,09
30	Insgesamt ...	100,00	100,00	100,00	100,00	100,00	100,00	100,00	100,00	100,00
Bevö1 An										
31	unter 2,5 ...	153 355	6 247	-	6 128	-	-	-	55 253	4 556
32	2,5 - 5,0 ...	951 796	72 547	-	19 602	-	-	11 493	339 655	81 490
33	5,0 - 7,5 ...	1 641 378	150 591	-	45 216	-	-	60 166	363 483	138 810
34	7,5 - 10,0 ...	1 985 035	151 303	-	75 710	-	-	24 865	299 481	248 827
35	10,0 - 12,5 ...	2 145 510	194 141	-	72 159	-	-	64 525	255 955	356 495
36	12,5 - 15,0 ...	2 131 170	161 334	-	61 359	-	-	126 740	213 963	384 619
37	15,0 - 20,0 ...	4 093 564	374 889	-	212 534	-	-	238 928	354 742	592 665
38	20,0 - 30,0 ...	6 835 260	352 103	-	346 559	-	480 538	608 278	279 905	1 186 487
39	30,0 - 40,0 ...	6 180 790	261 228	-	448 143	-	850 000	609 954	205 084	917 450
40	40,0 - 50,0 ...	4 960 297	81 815	-	316 687	-	673 233	690 076	240 783	798 565
41	50,0 - 100,0 ...	19 019 267	359 604	-	1 981 866	130 446	5 920 221	1 617 261	676 091	2 616 409
42	100,0 - 150,0 ...	11 010 509	245 567	-	2 024 562	-	3 500 400	805 858	479 115	1 298 463
43	150,0 - 200,0 ...	4 397 480	-	-	813 937	-	1 749 216	-	-	617 303
44	200,0 und mehr ...	14 247 816	214 758	1 652 363	962 783	551 219	4 176 043	905 166	-	579 988
45	Insgesamt ...	79 753 227	2 626 127	1 652 363	7 387 245	681 665	17 349 651	5 763 310	3 763 510	9 822 027
Pro										
46	unter 2,5 ...	0,19	0,24	-	0,08	-	-	-	1,47	0,05
47	2,5 - 5,0 ...	1,19	2,76	-	0,27	-	-	0,20	9,02	0,83
48	5,0 - 7,5 ...	2,06	5,73	-	0,61	-	-	1,04	9,66	1,41
49	7,5 - 10,0 ...	2,49	5,76	-	1,02	-	-	0,43	7,96	2,53
50	10,0 - 12,5 ...	2,69	7,39	-	0,98	-	-	1,12	6,80	3,63
51	12,5 - 15,0 ...	2,67	6,14	-	0,83	-	-	2,20	5,69	3,91
52	15,0 - 20,0 ...	5,13	14,28	-	2,88	-	-	4,15	9,43	6,03
53	20,0 - 30,0 ...	8,57	13,41	-	4,69	-	2,77	10,55	7,44	12,08
54	30,0 - 40,0 ...	7,75	9,95	-	6,07	-	4,90	10,58	5,45	9,34
55	40,0 - 50,0 ...	6,22	3,12	-	4,29	-	3,88	11,97	6,40	8,13
56	50,0 - 100,0 ...	23,85	13,69	-	26,83	19,14	34,12	28,06	17,96	26,64
57	100,0 - 150,0 ...	13,81	9,35	-	27,41	-	20,18	13,98	12,73	13,22
58	150,0 - 200,0 ...	5,51	-	-	11,02	-	10,08	-	-	6,28
59	200,0 und mehr ...	17,86	8,18	100,00	13,03	80,86	24,07	15,71	-	5,90
60	Insgesamt ...	100,00	100,00	100,00	100,00	100,00	100,00	100,00	100,00	100,00
Einwohner										
61	unter 2,5 ...	195,13	189,30	-	609,15	-	-	-	124,43	451,54
62	2,5 - 5,0 ...	137,10	136,81	-	305,42	-	-	1 360,12	123,49	437,95
63	5,0 - 7,5 ...	126,70	125,17	-	154,65	-	-	1 131,37	112,48	379,69
64	7,5 - 10,0 ...	123,56	105,50	-	145,81	-	-	951,22	133,13	334,75
65	10,0 - 12,5 ...	124,82	126,17	-	111,30	-	-	632,10	139,74	370,11
66	12,5 - 15,0 ...	120,86	94,50	-	80,37	-	-	582,28	145,42	342,76
67	15,0 - 20,0 ...	123,67	138,29	-	95,96	-	-	471,96	165,25	287,00
68	20,0 - 30,0 ...	142,06	136,64	-	79,15	-	1 129,61	399,23	146,20	233,95
69	30,0 - 40,0 ...	172,39	166,72	-	109,77	-	647,87	245,03	215,21	219,02
70	40,0 - 50,0 ...	188,57	106,55	-	110,89	-	472,86	246,90	410,86	222,04
71	50,0 - 100,0 ...	234,06	230,77	-	160,33	1 682,96	413,21	177,17	557,65	216,50
72	100,0 - 150,0 ...	317,54	2 197,86	-	188,17	-	388,75	230,91	452,87	331,25
73	150,0 - 200,0 ...	409,40	-	-	183,55	-	415,63	-	-	507,13
74	200,0 und mehr ...	1 358,68	1 002,84	2 187,69	338,73	1 687,13	1 239,70	2 000,99	-	2 797,55
75	Insgesamt ...	226,50	168,00	2 187,69	159,81	1 686,33	509,24	277,19	189,60	274,81

*) Nach dem Regionalschlüssel geordnet.

1) Bei der Gemeindezahl ist Berlin nur in Spalte "früheres Bundesgeb." als eine Gemeinde enthalten. In den übrigen Fällen wurde Berlin in westliche und östliche Stadtbezirke aufgeteilt.

2) Ohne die gemeindefreien Gebiete Sachsenwald und Buchholz (Forstautbezirke) in Schleswig-Holstein.

und Gemeinden nach Größenklassen *)

31.12.1990 nach Flächengrößenklassen

Bayern	Saarland	Berlin	Brandenburg	Mecklenburg- Vorpommern	Sachsen	Sachsen- Anhalt	Thüringen	Nachrichtlich: 1)		Lfd. Nr.
								früheres Bundesgeb.	Neue Länder u. Berlin-O.	
Gemeinden 2)										
6	-	-	19	20	62	17	62	270	180	1
30	-	-	92	8	253	90	403	968	846	2
71	-	-	188	52	333	212	393	905	1 178	3
100	3	-	290	104	275	205	294	678	1 168	4
119	1	-	264	120	222	190	165	577	961	5
114	2	-	225	139	140	154	127	502	795	6
280	1	-	313	225	165	225	144	838	1 072	7
468	11	-	232	262	117	166	75	1 127	852	8
296	7	-	94	101	40	54	26	725	315	9
198	7	-	33	54	4	20	6	473	117	10
332	14	-	36	34	12	28	9	1 067	119	11
30	5	-	7	4	2	2	1	275	16	12
2	1	-	-	1	-	1	-	61	2	13
5	-	1	-	-	1	-	-	37	1	14
2 051	52	1	1 793	1 124	1 626	1 364	1 705	8 503	7 612	15
zent										
0,29	-	-	1,06	1,78	3,81	1,25	3,64	3,18	2,36	16
1,46	-	-	5,13	0,71	15,56	6,80	23,64	11,38	11,11	17
3,46	-	-	10,49	4,63	20,48	15,54	23,05	10,64	15,48	18
4,88	5,77	-	16,17	9,25	16,91	15,03	17,24	7,97	15,34	19
5,80	1,92	-	14,72	10,68	13,65	13,93	9,68	6,79	12,62	20
5,66	3,85	-	12,55	12,37	8,61	11,29	7,45	5,90	10,31	21
13,65	1,92	-	17,46	20,02	10,15	16,50	8,45	9,86	14,08	22
22,82	21,15	-	12,94	23,31	7,20	12,17	4,40	13,25	11,19	23
14,43	13,46	-	5,24	8,99	2,46	3,96	1,52	8,53	4,14	24
9,65	13,46	-	1,84	4,80	0,25	1,47	0,35	5,56	1,54	25
16,19	26,92	-	2,01	3,02	0,74	2,05	0,53	12,55	1,56	26
1,46	9,62	-	0,39	0,36	0,12	0,15	0,06	3,23	0,21	27
0,10	1,92	-	-	0,09	-	0,07	-	0,72	0,03	28
0,24	-	100,00	-	-	0,06	-	-	0,44	0,01	29
100,00	100,00	100,00	100,00	100,00	100,00	100,00	100,00	100,00	100,00	30
kerung zahl										
11 546	-	-	7 651	9 075	32 987	4 636	15 276	83 730	69 625	31
59 772	-	-	35 743	6 921	165 255	41 877	117 441	584 559	367 237	32
209 777	-	-	66 214	18 454	281 847	105 416	201 404	968 043	673 335	33
237 763	26 352	-	133 394	45 296	339 823	184 919	217 302	1 064 301	920 734	34
291 112	15 642	-	151 080	42 470	381 461	145 898	174 572	1 250 029	895 481	35
285 668	25 950	-	209 439	66 970	261 480	144 935	188 813	1 259 533	871 637	36
668 744	19 895	-	294 519	147 577	583 482	308 742	296 847	2 462 397	1 631 167	37
1 413 456	159 731	-	243 676	245 327	827 479	446 882	244 839	4 827 057	2 008 203	38
1 331 654	96 816	-	286 289	266 090	308 803	253 058	346 221	4 720 329	1 460 461	39
1 133 347	146 026	-	365 069	267 857	25 756	122 357	98 726	4 080 532	879 765	40
3 442 059	283 758	-	427 443	373 744	260 034	429 442	500 889	17 027 715	1 991 552	41
584 260	107 099	-	357 795	186 090	805 323	406 988	208 989	9 045 324	1 965 185	42
498 435	191 694	-	-	248 088	-	278 807	-	3 870 585	526 895	43
1 281 230	-	3 433 695	-	-	490 571	-	-	12 481 519	1 766 297	44
11 448 823	1 072 963	3 433 695	2 578 312	1 923 959	4 764 301	2 873 957	2 611 319	63 725 653	16 027 574	45
zent										
0,10	-	-	0,30	0,47	0,69	0,16	0,58	0,13	0,43	46
0,52	-	-	1,39	0,36	3,47	1,46	4,50	0,92	2,29	47
1,83	-	-	2,57	0,96	5,92	3,67	7,71	1,52	4,20	48
2,08	2,46	-	5,17	2,35	7,13	6,43	8,32	1,67	5,74	49
2,54	1,46	-	5,86	2,21	8,01	5,08	6,69	1,96	5,59	50
2,50	2,42	-	8,12	3,48	5,49	5,04	7,23	1,98	5,44	51
5,84	1,85	-	11,42	7,67	12,25	10,74	11,37	3,86	10,18	52
12,35	14,89	-	9,45	12,75	17,37	15,55	9,38	7,57	12,53	53
11,63	9,02	-	11,10	13,83	6,48	8,81	13,26	7,41	9,11	54
9,90	13,61	-	14,16	13,92	0,54	4,26	3,78	6,40	5,49	55
30,06	26,45	-	16,58	19,43	5,46	14,94	19,18	26,72	12,43	56
5,10	9,88	-	13,88	9,67	16,90	14,16	8,00	14,19	12,26	57
4,35	17,87	-	-	12,89	-	9,70	-	6,07	3,29	58
11,19	-	100,00	-	-	10,30	-	-	19,59	11,02	59
100,00	100,00	100,00	100,00	100,00	100,00	100,00	100,00	100,00	100,00	60
je km2 2)3)										
960,57	-	-	266,59	1 019,66	305,92	308,04	131,45	164,43	251,64	61
507,66	-	-	93,93	213,81	167,89	117,06	76,75	159,84	111,79	62
460,24	-	-	56,03	54,43	136,67	78,90	82,72	172,82	91,56	63
270,45	1 050,30	-	52,62	48,83	141,74	102,94	85,84	181,10	90,37	64
217,32	1 372,11	-	51,23	31,45	153,06	68,47	95,28	194,26	83,27	65
181,60	944,32	-	68,62	34,93	136,17	68,33	108,47	183,02	81,07	66
136,57	1 233,42	-	54,43	37,88	203,83	79,14	119,95	169,16	87,96	67
122,69	601,35	-	43,39	38,98	295,94	112,65	138,75	174,41	98,26	68
129,89	393,45	-	88,89	77,48	229,13	136,10	384,59	188,13	135,70	69
129,18	459,74	-	247,20	111,94	144,44	138,45	384,09	193,24	169,55	70
154,21	298,84	-	187,27	168,41	376,65	237,79	892,13	231,05	263,45	71
159,91	196,87	-	388,33	328,24	2 918,67	1 557,07	1 941,92	277,97	921,14	72
1 378,99	1 147,46	-	-	1 373,31	-	1 624,37	-	372,57	1 495,63	73
1 063,36	-	3 862,08	-	-	2 173,07	-	-	1 266,21	2 807,61	74
169,96	417,50	3 862,08	88,74	81,67	259,76	139,46	160,68	261,29	148,10	75

3) Ohne unbewohnte gemeindefreie Gebiete.

6 Kreisfreie Städte, Landkreise

6.5 Gemeinden in den Ländern am

Lfd. Nr.	Gemeinden mit ... bis unter ... Einwohnern je km ²	Deutschland	Schleswig-Holstein	Hamburg	Nieder-sachsen	Bremen	Nordrhein-Westfalen	Hessen	Rheinland-Pfalz	Baden-Württemberg
Anzahl der										
1	unter 10 ...	182	19	-	3	-	-	-	16	1
2	10 - 25 ...	1 714	129	-	43	-	-	-	111	5
3	25 - 50 ...	3 555	394	-	243	-	1	11	378	59
4	50 - 75 ...	2 821	222	-	194	-	14	46	412	122
5	75 - 100 ...	1 841	102	-	138	-	14	51	306	110
6	100 - 150 ...	2 046	80	-	156	-	65	64	449	185
7	150 - 200 ...	1 093	30	-	80	-	62	59	254	122
8	200 - 250 ...	651	28	-	51	-	36	46	112	89
9	250 - 500 ...	1 292	53	-	90	-	87	73	188	259
10	500 - 750 ...	412	30	-	19	-	42	32	55	75
11	750 - 1000 ...	203	15	-	5	-	20	18	14	40
12	1000 - 2000 ...	256	24	-	7	2	41	22	8	39
13	2000 - 3000 ...	42	3	1	1	-	13	4	1	5
14	3000 und mehr ...	7	-	-	-	-	1	-	-	-
15	Insgesamt ...	16 115	1 129	1	1 030	2	396	426	2 304	1 111
Pro										
16	unter 10 ...	1,13	1,68	-	0,29	-	-	-	0,69	0,09
17	10 - 25 ...	10,64	11,43	-	4,17	-	-	-	4,82	0,45
18	25 - 50 ...	22,06	34,90	-	23,59	-	0,25	2,58	16,41	5,31
19	50 - 75 ...	17,51	19,66	-	18,83	-	3,54	10,80	17,88	10,98
20	75 - 100 ...	11,42	9,03	-	13,40	-	3,54	11,97	13,28	9,90
21	100 - 150 ...	12,70	7,09	-	15,15	-	16,41	15,02	19,49	16,65
22	150 - 200 ...	6,78	2,66	-	7,77	-	15,66	13,85	11,02	10,98
23	200 - 250 ...	4,04	2,48	-	4,95	-	9,09	10,80	4,86	8,01
24	250 - 500 ...	8,02	4,69	-	8,74	-	21,97	17,14	8,16	23,31
25	500 - 750 ...	2,56	2,66	-	1,84	-	10,61	7,51	2,39	6,75
26	750 - 1000 ...	1,26	1,33	-	0,49	-	5,05	4,23	0,61	3,60
27	1000 - 2000 ...	1,59	2,13	-	0,68	100,00	10,35	5,16	0,35	3,51
28	2000 - 3000 ...	0,26	0,27	100,00	0,10	-	3,28	0,94	0,04	0,45
29	3000 und mehr ...	0,04	-	-	-	-	0,25	-	-	-
30	Insgesamt ...	100,00	100,00	100,00	100,00	100,00	100,00	100,00	100,00	100,00
Bevöl An										
31	unter 10 ...	38 182	1 458	-	2 112	-	-	-	729	122
32	10 - 25 ...	544 228	27 620	-	35 602	-	-	-	15 697	964
33	25 - 50 ...	2 212 511	208 365	-	303 661	-	3 935	31 711	114 187	94 742
34	50 - 75 ...	3 517 864	174 563	-	534 532	-	124 018	185 461	182 981	300 456
35	75 - 100 ...	3 427 570	109 769	-	553 077	-	145 638	259 290	196 214	332 155
36	100 - 150 ...	6 052 478	137 699	-	922 605	-	779 772	533 546	450 531	843 148
37	150 - 200 ...	4 971 792	67 312	-	781 606	-	886 580	490 758	365 737	726 081
38	200 - 250 ...	3 641 311	122 971	-	468 882	-	659 819	399 347	219 718	559 983
39	250 - 500 ...	12 038 027	278 080	-	1 561 946	-	2 315 379	846 603	816 088	2 521 808
40	500 - 750 ...	7 093 659	233 613	-	580 467	-	1 738 902	734 192	609 008	922 206
41	750 - 1000 ...	5 105 680	178 369	-	225 095	-	1 451 499	321 032	219 719	795 304
42	1000 - 2000 ...	14 086 549	784 914	-	904 650	681 665	3 889 255	1 176 820	410 728	1 779 928
43	2000 - 3000 ...	11 543 722	301 394	1 652 363	513 010	-	5 176 722	784 550	162 173	945 130
44	3000 und mehr ...	5 479 654	-	-	-	-	178 132	-	-	-
45	Insgesamt ...	79 753 227	2 626 127	1 652 363	7 387 245	681 665	17 349 651	5 763 310	3 763 510	9 822 027
Pro										
46	unter 10 ...	0,05	0,06	-	0,03	-	-	-	0,02	0,00
47	10 - 25 ...	0,68	1,05	-	0,48	-	-	-	0,42	0,01
48	25 - 50 ...	2,77	7,93	-	4,11	-	0,02	0,55	3,03	0,96
49	50 - 75 ...	4,41	6,65	-	7,24	-	0,71	3,22	4,86	3,06
50	75 - 100 ...	4,30	4,18	-	7,49	-	0,84	4,50	5,21	3,38
51	100 - 150 ...	7,59	5,24	-	12,49	-	4,49	9,26	11,97	8,68
52	150 - 200 ...	6,23	2,56	-	10,58	-	5,11	8,52	9,72	7,39
53	200 - 250 ...	4,57	4,68	-	6,35	-	3,80	6,93	5,84	5,70
54	250 - 500 ...	15,09	10,59	-	21,14	-	13,35	14,69	21,68	25,68
55	500 - 750 ...	8,89	8,90	-	7,86	-	10,02	12,74	16,18	9,39
56	750 - 1000 ...	6,40	6,79	-	3,05	-	8,37	5,57	5,84	8,10
57	1000 - 2000 ...	17,66	29,89	-	12,25	100,00	22,42	20,42	10,91	18,12
58	2000 - 3000 ...	14,47	11,48	100,00	6,94	-	29,84	13,61	4,31	9,62
59	3000 und mehr ...	6,87	-	-	-	-	1,03	-	-	-
60	Insgesamt ...	100,00	100,00	100,00	100,00	100,00	100,00	100,00	100,00	100,00
Fläche der										
61	unter 10 ...	3 960,59	211,24	-	288,78	-	-	-	201,23	66,97
62	10 - 25 ...	29 082,17	1 450,65	-	1 861,95	-	-	-	815,28	49,14
63	25 - 50 ...	59 515,16	5 592,07	-	8 050,72	-	95,28	717,74	2 986,55	2 279,24
64	50 - 75 ...	56 676,98	2 906,25	-	8 586,92	-	1 813,33	3 059,05	2 969,72	4 761,17
65	75 - 100 ...	39 808,66	1 290,97	-	6 319,37	-	1 709,22	3 022,19	2 256,52	3 870,47
66	100 - 150 ...	49 410,43	1 104,69	-	7 700,16	-	6 321,29	4 167,69	3 617,80	6 834,95
67	150 - 200 ...	28 744,82	397,85	-	4 569,71	-	5 129,59	2 843,48	2 105,72	4 176,46
68	200 - 250 ...	16 392,45	551,07	-	2 090,92	-	2 984,57	1 812,58	985,43	2 514,01
69	250 - 500 ...	34 299,38	732,30	-	4 562,82	-	6 375,69	2 375,22	2 291,40	7 060,89
70	500 - 750 ...	11 636,28	382,54	-	1 003,07	-	2 874,84	1 197,74	964,51	1 465,14
71	750 - 1000 ...	5 918,85	214,29	-	266,65	-	1 714,27	362,92	264,06	928,13
72	1000 - 2000 ...	10 397,53	660,72	-	721,03	404,23	2 777,21	923,39	313,36	1 356,52
73	2000 - 3000 ...	4 829,33	136,72	755,30	204,07	-	2 123,11	304,07	77,67	378,32
74	3000 und mehr ...	1 431,45	-	-	-	-	51,40	-	-	-
75	Insgesamt ...	352 104,08	15 631,36	755,30	46 226,17	404,23	34 069,80	20 792,07	19 849,25	35 741,41

*) Nach dem Regionalschlüssel geordnet.

1) Bei der Gemeindezahl ist Berlin nur in Spalte "früheres Bundesgeb." als eine Gemeinde enthalten. In den übrigen Fällen wurde Berlin in westliche und östliche Stadtbezirke aufgegliedert.

2) Ohne die gemeindefreien Gebiete Sachsenwald und Buchholz (Forstgutsbezirke) in Schleswig-Holstein.

und Gemeinden nach Größenklassen *)

31.12.1990 nach der Bevölkerungsdichte

Bayern	Saarland	Berlin	Brandenburg	Mecklenburg- Vorpommern	Sachsen	Sachsen- Anhalt	Thüringen	Nachrichtlich: 1)		Lfd. Nr.
								früheres Bundesgeb.	Neue Länder u. Berlin-O.	
Gemeinden 2)										
2	-	-	80	31	5	18	7	41	141	1
9	-	-	642	436	43	225	71	297	1 417	2
237	-	-	616	448	278	382	508	1 323	2 232	3
500	-	-	165	67	348	281	450	1 510	1 311	4
358	1	-	81	42	242	157	239	1 080	761	5
363	4	-	62	29	252	128	209	1 366	680	6
180	4	-	35	23	106	61	77	791	302	7
92	6	-	23	14	82	32	40	460	191	8
187	15	-	49	21	160	49	61	952	340	9
50	8	-	22	4	41	14	20	311	101	10
30	10	-	9	3	25	6	8	152	51	11
38	4	-	8	6	36	9	12	185	71	12
3	-	-	1	-	6	1	3	31	11	13
2	-	1	-	-	2	1	-	4	3	14
2 051	52	1	1 793	1 124	1 626	1 364	1 705	8 503	7 612	15
zent										
0,10	-	-	4,46	2,76	0,31	1,32	0,41	0,48	1,85	16
0,44	-	-	35,81	38,79	2,64	16,50	4,16	3,49	18,62	17
11,56	-	-	34,36	39,86	17,10	28,01	29,79	15,56	29,32	18
24,38	-	-	9,20	5,96	21,40	20,60	26,39	17,76	17,22	19
17,45	1,92	-	4,52	3,74	14,88	11,51	14,02	12,70	10,00	20
17,70	7,69	-	3,46	2,58	15,50	9,38	12,26	16,06	8,93	21
8,78	7,69	-	1,95	2,05	6,52	4,47	4,52	9,30	3,97	22
4,49	11,54	-	1,28	1,25	5,04	2,35	2,35	5,41	2,51	23
9,12	28,85	-	2,73	1,87	9,84	3,59	3,58	11,20	4,47	24
2,44	15,38	-	1,23	0,36	2,52	1,03	1,17	3,66	1,33	25
1,46	19,23	-	0,50	0,27	1,54	0,44	0,47	1,79	0,67	26
1,85	7,69	-	0,45	0,53	2,21	0,66	0,70	2,18	0,93	27
0,15	-	-	0,06	-	0,37	0,07	0,18	0,36	0,14	28
0,10	-	100,00	-	-	0,12	0,07	-	0,05	0,04	29
100,00	100,00	100,00	100,00	100,00	100,00	100,00	100,00	100,00	100,00	30
kerung zahl										
1 058	-	-	15 311	10 604	1 481	4 815	492	5 479	32 703	31
13 522	-	-	181 812	168 777	15 870	73 568	10 796	93 405	450 823	32
397 199	-	-	296 263	275 996	123 444	198 948	164 060	1 153 800	1 058 711	33
1 078 292	-	-	147 766	94 104	235 068	219 821	240 802	2 580 303	937 561	34
1 074 750	6 038	-	104 093	102 948	199 986	163 429	180 183	2 676 931	750 639	35
1 351 224	43 279	-	129 701	91 938	298 603	225 033	245 399	5 061 804	990 674	36
865 211	42 153	-	141 071	117 493	192 668	144 665	150 457	4 225 438	746 354	37
518 352	99 443	-	109 652	122 440	154 139	111 487	95 078	3 048 515	592 796	38
1 687 390	213 068	-	348 702	215 627	594 877	344 263	294 196	10 240 362	1 797 665	39
617 889	234 748	-	547 535	43 691	286 666	250 533	294 209	5 671 025	1 422 634	40
638 319	194 998	-	144 482	148 238	287 354	275 040	226 231	4 024 335	1 081 345	41
1 442 981	239 236	-	286 033	532 103	806 097	508 220	643 919	11 310 177	2 776 372	42
514 677	-	-	125 891	-	992 081	310 234	65 497	10 050 019	1 493 703	43
1 247 959	-	3 433 695	-	-	575 967	43 901	-	3 584 060	1 895 594	44
11 448 823	1 072 963	3 433 695	2 578 312	1 923 959	4 764 301	2 873 957	2 611 319	63 725 653	16 027 574	45
zent										
0,01	-	-	0,59	0,55	0,03	0,17	0,02	0,01	0,20	46
0,12	-	-	7,05	8,77	0,33	2,56	0,41	0,15	2,81	47
3,47	-	-	11,49	14,35	2,59	6,92	6,28	1,81	6,61	48
9,42	-	-	5,73	4,89	4,93	7,65	9,22	4,05	5,85	49
9,39	0,56	-	4,04	5,35	4,20	5,69	6,90	4,20	4,68	50
11,80	4,03	-	5,03	4,78	6,27	7,83	9,40	7,94	6,18	51
7,56	3,93	-	5,47	6,11	4,04	5,03	5,76	6,63	4,66	52
4,53	9,27	-	4,25	6,36	3,24	3,88	3,64	4,78	3,70	53
14,74	19,86	-	13,52	11,21	12,49	11,98	11,27	16,07	11,22	54
5,40	21,88	-	21,24	2,27	6,02	8,72	11,27	8,90	8,88	55
5,58	18,17	-	5,60	7,70	6,03	9,57	8,66	6,32	6,75	56
12,60	22,30	-	11,09	27,66	16,92	17,68	24,66	17,75	17,32	57
4,50	-	-	4,88	-	20,82	10,79	2,51	15,77	9,32	58
10,90	-	100,00	-	-	12,09	1,53	-	5,62	11,83	59
100,00	100,00	100,00	100,00	100,00	100,00	100,00	100,00	100,00	100,00	60
Gemeinden in km2 2)3)										
170,20	-	-	1 931,08	538,09	193,57	297,76	61,67	938,42	3 022,17	61
730,71	-	-	10 100,30	8 768,02	826,58	3 927,82	551,72	4 907,73	24 174,44	62
9 824,63	-	-	8 688,75	8 234,29	3 210,36	5 537,60	4 297,93	29 546,23	29 968,93	63
17 302,49	-	-	2 379,24	1 523,47	3 776,25	3 578,74	3 920,35	41 498,93	15 178,05	64
12 526,32	75,07	-	1 223,65	1 209,97	2 319,30	1 882,76	2 102,85	31 070,13	8 738,53	65
11 135,53	335,97	-	1 070,04	741,68	2 485,04	1 871,32	2 024,27	41 218,08	8 192,35	66
4 970,60	256,37	-	802,16	695,99	1 111,21	822,47	863,21	24 449,78	4 295,04	67
2 351,84	442,10	-	504,06	551,55	689,47	484,71	430,14	13 732,52	2 659,93	68
5 061,75	647,54	-	999,74	664,19	1 674,12	1 009,27	844,45	29 107,61	5 191,77	69
1 017,00	385,06	-	932,09	81,77	479,15	385,09	468,28	9 289,90	2 346,38	70
722,38	224,21	-	152,53	153,57	334,92	326,28	254,64	4 696,91	1 221,94	71
1 037,76	203,68	-	224,70	396,36	625,96	340,95	406,26	8 403,90	1 993,63	72
193,51	-	-	47,67	-	448,11	135,19	25,59	4 172,77	656,56	73
315,70	-	889,08	-	-	167,29	7,98	-	852,82	578,63	74
67 360,42	2 570,00	889,08	29 056,01	23 558,95	18 341,33	20 607,34	16 251,36	243 885,73	108 218,35	75

3) Ohne unbewohnte gemeindefreie Gebiete.

**7. Die kleinsten und größten Gemeinden und Kreise nach der Fläche,
Bevölkerung und Bevölkerungsdichte am 31.12.1990 *)**

7.1 Die 10 kleinsten Gemeinden 1)

Gemeinde	Kreis	Land	Fläche	Bevölke- rung	Einwohner je km²
			km²	Anzahl	

Nach der Fläche

Neuehütte	Eberswalde	BB	0,11	94	855
Teusin	Demmin	MV	0,12	191	1 592
Friedensau	Burg	ST	0,25	254	1 016
Felchta	Mühlhausen	TH	0,27	560	2 074
Weesenstein	Pirna	SN	0,39	265	679
Martinstein	Bad Kreuznach	RP	0,40	346	865
Brandhorst	Gräfenhainichen	ST	0,42	131	312
Amis, Stadt	Schleswig-Flensburg	SH	0,45	341	758
St. Kilian	Suhl	TH	0,48	250	521
Kriebethal	Hainichen	SN	0,51	1 156	2 267

Nach der Bevölkerung

Schaumburg	Rhein-Lahn-Kreis	RP	2,95	2	1
Burscheid	Bitburg-Prüm	RP	3,65	5	1
Dierfeld	Bernkastel-Wittlich	RP	1,54	7	5
Wiedenborstel	Steinburg	SH	4,68	7	1
Massenhausen	Hildburghausen	TH	2,58	15	6
Gröde	Nordfriesland	SH	2,78	16	6
Ammeldingen an der Our	Bitburg-Prüm	RP	2,65	17	6
Keppeshausen	Bitburg-Prüm	RP	2,39	17	7
Süderhöft	Nordfriesland	SH	2,60	21	8
Grothusenkoog	Nordfriesland	SH	3,27	22	7

Nach der Bevölkerungsdichte

Schaumburg	Rhein-Lahn-Kreis	RP	2,95	2	1
Burscheid	Bitburg-Prüm	RP	3,65	5	1
Wiedenborstel	Steinburg	SH	4,68	7	1
Staakow	Guben	BB	29,89	48	2
Reicherskreuz	Guben	BB	19,65	52	3
Lamsfeld-Groß Liebitz	Lübben	BB	53,49	163	3
Drahendorf	Beeskow	BB	11,37	36	3
Hohenlobbese	Brandenburg	BB	41,32	138	3
Basdorf	Neuruppin	BB	8,22	31	4
Fredeburg	Herzogtum Lauenburg	SH	10,09	40	4

*) Für einige Gemeinden liegen keine Flächenangaben und
keine davon abhängigen Zahlen vor.
Nach Vorliegen dieser Flächenangaben können sich
Verschiebungen in der Reihenfolge ergeben.

1) Ohne gemeindefreie Gebiete

**7 Die kleinsten und größten Gemeinden und Kreise nach der Fläche,
Bevölkerung und Bevölkerungsdichte am 31.12.1990**

7.2 Die 10 größten Gemeinden

Gemeinde	Kreis	Land	Fläche	Bevölke- rung	Einwohner je km²
			km²	Anzahl	

Nach der Fläche

Berlin, Stadt	Kreisfreie Stadt	BE	889,08	3 433 695	3 862
Hamburg, Freie und Hansestadt	Kreisfreie Stadt	HH	755,30	1 652 363	2 188
Köln, Stadt	Kreisfreie Stadt	NW	405,12	953 551	2 354
Neustadt am Rübenberge, Stadt	Hannover	NI	357,41	39 532	111
Bremen, Stadt	Kreisfreie Stadt	HB	326,72	551 219	1 687
München, Landeshauptstadt	Kreisfreie Stadt	BY	310,47	1 229 026	3 959
Münster, Stadt	Kreisfreie Stadt	NW	302,37	259 438	858
Schmallenberg, Stadt	Hochsauerlandkreis	NW	302,35	25 077	83
Dortmund, Stadt	Kreisfreie Stadt	NW	280,23	599 055	2 138
Bad Berleburg, Stadt	Siegen-Wittgenstein	NW	275,24	20 471	74

Nach der Bevölkerung

Berlin, Stadt	Kreisfreie Stadt	BE	889,08	3 433 695	3 862
Hamburg, Freie und Hansestadt	Kreisfreie Stadt	HH	755,30	1 652 363	2 188
München, Landeshauptstadt	Kreisfreie Stadt	BY	310,47	1 229 026	3 959
Köln, Stadt	Kreisfreie Stadt	NW	405,12	953 551	2 354
Frankfurt am Main, Stadt	Kreisfreie Stadt	HE	248,36	644 865	2 596
Essen, Stadt	Kreisfreie Stadt	NW	210,35	626 973	2 981
Dortmund, Stadt	Kreisfreie Stadt	NW	280,23	599 055	2 138
Stuttgart, Landeshauptstadt	Stadtkreis	BW	207,32	579 988	2 798
Düsseldorf, Stadt	Kreisfreie Stadt	NW	216,99	575 794	2 654
Bremen, Stadt	Kreisfreie Stadt	HB	326,72	551 219	1 687

Nach der Bevölkerungsdichte

Wolfen, Stadt	Bitterfeld	ST	7,98	43 901	5 501
München, Landeshauptstadt	Kreisfreie Stadt	BY	310,47	1 229 026	3 959
Berlin, Stadt	Kreisfreie Stadt	BE	889,08	3 433 695	3 862
Ottobrunn	München	BY	5,23	18 933	3 620
Leipzig, Stadt	Stadtkreis	SN	146,41	511 079	3 491
Herne, Stadt	Kreisfreie Stadt	NW	51,40	178 132	3 466
Hoyerswerda, Stadt	Hoyerswerda	SN	20,88	64 888	3 108
Essen, Stadt	Kreisfreie Stadt	NW	210,35	626 973	2 981
Oberhausen, Stadt	Kreisfreie Stadt	NW	77,03	223 840	2 906
Leinefelde, Stadt	Worbis	TH	5,57	16 011	2 875

**7 Die kleinsten und größten Gemeinden und Kreise nach der Fläche,
Bevölkerung und Bevölkerungsdichte am 31.12.1990**

7.3 Die 20 kleinsten Kreise

Landkreis	Land	Fläche	Bevölke- rung	Einwohner je km²
		km²	Anzahl	

Nach der Fläche

Hohenstein-Ernstthal	SN	134,31	57 780	430
Reichenbach	SN	156,14	52 610	337
Glauchau	SN	173,14	62 491	361
Hohenmölsen	ST	178,26	26 947	151
Stollberg	SN	195,58	75 875	388
Schwarzenberg	SN	197,89	56 622	286
Werdau	SN	208,06	67 326	324
Zschopau	SN	214,15	54 903	256
Main-Taunus-Kreis	HE	222,39	207 033	931
Weißenfels	ST	222,69	61 999	278
Schmölln	TH	223,97	31 239	139
Greiz	TH	227,81	53 398	234
Auerbach	SN	233,26	67 714	290
Klingenthal	SN	236,11	33 293	141
Eisenberg	TH	242,33	32 588	134
Apolda	TH	242,98	46 569	192
Neunkirchen	SL	249,14	149 261	599
Zittau	SN	255,90	83 931	328
Zeulenroda	TH	262,52	37 210	142
Flöha	SN	263,50	50 558	192

Nach der Bevölkerung

Röbel/ Müritz	MV	543,65	17 096	31
Eisenhüttenstadt	BB	536,76	19 613	37
Havelberg	ST	521,51	21 104	40
Altentreptow	MV	501,30	22 265	44
Sternberg	MV	493,40	22 505	46
Plauen	SN	307,65	22 564	73
Gadebusch	MV	535,33	23 512	44
Wittstock	BB	573,93	23 818	41
Strasburg	MV	620,69	24 010	39
Stralsund	MV	593,43	24 090	41
Greifswald	MV	586,59	24 229	41
Neubrandenburg	MV	655,83	26 597	41
Hohenmölsen	ST	178,26	26 947	151
Görlitz	SN	359,13	27 452	76
Lobenstein	TH	356,05	27 920	78
Klötze	ST	610,60	28 329	46
Bützow	MV	479,81	28 716	60
Luckau	BB	703,33	28 820	41
Nebra	ST	306,76	29 036	95
Teterow	MV	675,15	30 617	45

Nach der Bevölkerungsdichte

Röbel/ Müritz	MV	543,65	17 096	31
Templin	BB	995,73	35 101	35
Belzig	BB	913,35	32 683	36
Eisenhüttenstadt	BB	536,76	19 613	37
Angermünde	BB	914,91	33 724	37
Beeskow	BB	941,39	36 335	39
Strasburg	MV	620,69	24 010	39
Lübben	BB	806,00	31 825	39
Schwerin	MV	856,31	33 939	40
Lüchow-Dannenberg	NI	1 219,67	49 215	40
Havelberg	ST	521,51	21 104	40
Neubrandenburg	MV	655,83	26 597	41
Stralsund	MV	593,43	24 090	41
Brandenburg	BB	882,51	35 855	41
Osterburg	ST	1 065,29	43 475	41
Kyritz	BB	809,24	33 044	41
Luckau	BB	703,33	28 820	41
Greifswald	MV	586,59	24 229	41
Pritzwalk	BB	761,86	31 510	41
Wittstock	BB	573,93	23 818	41

**7 Die kleinsten und größten Gemeinden und Kreise nach der Fläche,
Bevölkerung und Bevölkerungsdichte am 31.12.1990**

7.4 Die 20 größten Kreise

Landkreis	Land	Fläche	Bevölke- rung	Einwohner je km²
		km²	Anzahl	

Nach der Fläche

Emsland	NI	2 880,21	263 890	92
Rendsburg-Eckernförde	SH	2 185,65	247 333	113
Osnabrück	NI	2 121,18	309 876	146
Hannover	NI	2 085,86	562 418	270
Cuxhaven	NI	2 072,19	192 014	93
Schleswig-Flensburg	SH	2 071,72	180 355	87
Rotenburg (Wümme)	NI	2 069,75	141 383	68
Nordfriesland	SH	2 048,93	152 367	74
Diepholz	NI	1 987,21	188 762	95
Ansbach	BY	1 972,26	165 301	84
Hochsauerlandkreis	NW	1 956,48	268 627	137
Soltau-Fallingb.ostel	NI	1 873,20	126 227	67
Ortenaukreis	BW	1 860,74	371 725	200
Waldeck-Frankenberg	HE	1 848,55	158 470	86
Steinfurt	NW	1 791,39	390 945	218
Ravensburg	BW	1 631,70	247 674	152
Bitburg-Prüm	RP	1 627,30	91 502	56
Gifhorn	NI	1 562,03	140 428	90
Celle	NI	1 544,88	169 734	110
Schwalm-Eder-Kreis	HE	1 538,25	183 787	119

Nach der Bevölkerung

Recklinghausen	NW	760,11	651 588	857
Hannover	NI	2 085,86	562 418	270
Rhein-Sieg-Kreis	NW	1 153,43	504 274	437
Mettmann	NW	407,08	499 372	1 227
Rhein-Neckar-Kreis	BW	1 061,70	488 017	460
Esslingen	BW	641,58	480 436	749
Ludwigsburg	BW	687,16	465 429	677
Wesel	NW	1 042,24	444 422	426
Märkischer Kreis	NW	1 058,93	443 026	418
Neuss	NW	576,10	420 374	730
Erftkreis	NW	704,85	419 414	595
Unna	NW	542,53	406 434	749
Steinfurt	NW	1 791,39	390 945	218
Rems-Murr-Kreis	BW	858,02	380 813	444
Karlsruhe	BW	1 084,91	380 713	351
Main-Kinzig-Kreis	HE	1 397,42	376 035	269
Ortenaukreis	BW	1 860,74	371 725	200
Stadtverband Saarbrücken	SL	410,63	361 268	880
Ennepe-Ruhr-Kreis	NW	408,22	349 412	856
Lippe	NW	1 246,35	340 202	273

Nach der Bevölkerungsdichte

Mettmann	NW	407,08	499 372	1 227
Main-Taunus-Kreis	HE	222,39	207 033	931
Offenbach	HE	356,26	316 956	880
Stadtverband Saarbrücken	SL	410,63	361 268	880
Recklinghausen	NW	760,11	651 588	857
Ennepe-Ruhr-Kreis	NW	408,22	349 412	856
Unna	NW	542,53	406 434	749
Esslingen	BW	641,58	480 436	749
Neuss	NW	576,10	420 374	730
Ludwigsburg	BW	687,16	465 429	677
Neunkirchen	SL	249,14	149 261	599
Rheinisch-Bergischer-Kreis	NW	437,63	260 695	596
Erftkreis	NW	704,85	419 414	595
Böblingen	BW	617,81	334 602	542
Aachen	NW	546,63	294 090	538
Herford	NW	449,88	238 231	530
Groß-Gerau	HE	453,09	234 845	518
Viersen	NW	562,76	271 742	483
Saarlouis	SL	459,10	212 444	463
Rhein-Neckar-Kreis	BW	1 061,70	488 017	460

8 Städte am 31.12.1990

8.1 Fläche, Bevölkerung und Bevölkerungsdichte nach Einwohnergrößenklassen

Lfd. Nr.	Schlüssel- nummer	Stadt	Fläche km 2	Bevölkerung		Ein- wohner je km 2
				insgesamt	männlich	
83 Städte mit 100 000 und mehr Einwohnern						
1	11 0 00 000	Berlin	889,08	3 433 695	1 630 566	3 862
2	02 0 00 000	Hamburg	755,30	1 652 363	784 490	2 188
3	09 1 62 000	München	310,47	1 229 026	588 950	3 959
4	05 3 15 000	Köln	405,12	953 551	457 181	2 354
5	06 4 12 000	Frankfurt am Main	248,36	644 865	310 266	2 596
6	05 1 13 000	Essen	210,35	626 973	295 825	2 981
7	05 9 13 000	Dortmund	280,23	599 055	287 381	2 138
8	08 1 11 000	Stuttgart	207,32	579 988	280 444	2 798
9	05 1 11 000	Düsseldorf	216,99	575 794	269 028	2 654
10	04 0 11 000	Bremen	326,72	551 219	262 876	1 687
11	05 1 12 000	Duisburg	232,83	535 447	257 440	2 300
12	03 2 01 000	Hannover	204,07	513 010	239 837	2 514
13	14 0 04 000	Leipzig	146,41	511 079	236 923	3 491
14	09 5 64 000	Nürnberg	185,78	493 692	233 101	2 657
15	14 0 02 000	Dresden	225,75	490 571	228 981	2 173
16	05 9 11 000	Bochum	145,40	396 486	189 044	2 727
17	05 1 24 000	Wuppertal	168,37	383 660	181 722	2 279
18	05 7 11 000	Bielefeld	257,64	319 037	150 691	1 238
19	08 2 22 000	Mannheim	144,95	310 411	151 170	2 142
20	15 2 02 000	Halle/ Saale	135,19	310 234	146 219	2 295
21	14 0 01 000	Chemnitz	129,70	294 244	137 552	2 269
22	05 5 13 000	Gelsenkirchen	104,85	293 714	140 467	2 801
23	05 3 14 000	Bonn	141,23	292 234	137 449	2 069
24	15 3 03 000	Magdeburg	171,64	278 807	132 067	1 624
25	08 2 12 000	Karlsruhe	173,44	275 061	132 779	1 586
26	06 4 14 000	Wiesbaden	204,00	260 301	121 847	1 276
27	05 5 15 000	Münster	302,37	259 438	121 138	858
28	05 1 16 000	Mönchengladbach	170,43	259 436	123 218	1 522
29	03 1 01 000	Braunschweig	192,06	258 833	124 171	1 348
30	09 7 61 000	Augsburg	147,16	256 877	121 167	1 746
31	13 0 03 000	Rostock	180,65	248 088	120 398	1 373
32	01 0 02 000	Kiel	111,73	245 567	117 627	2 198
33	05 1 14 000	Krefeld	137,52	244 020	116 752	1 774
34	05 3 13 000	Aachen	160,82	241 861	119 256	1 504
35	05 1 19 000	Oberhausen	77,03	223 840	107 362	2 906
36	01 0 03 000	Lübeck	214,15	214 758	100 591	1 003
37	05 9 14 000	Hagen	160,37	214 449	102 366	1 337
38	16 0 01 000	Erfurt	107,62	208 989	98 537	1 942
39	06 6 11 000	Kassel	106,80	194 268	90 668	1 819
40	10 0 41 100	Saarbrücken	167,06	191 694	90 669	1 147
41	08 3 11 000	Freiburg im Breisgau	153,05	191 029	88 645	1 248
42	05 9 15 000	Hamm	226,09	179 639	86 880	795
43	07 3 15 000	Mainz	97,76	179 486	85 429	1 836
44	05 9 16 000	Herne	51,40	178 132	85 530	3 466
45	05 1 17 000	Mülheim a.d. Ruhr	91,26	177 681	84 168	1 947
46	05 1 22 000	Solingen	89,46	165 401	78 861	1 849
47	03 4 04 000	Osnabrück	119,79	163 168	77 114	1 362
48	07 3 14 000	Ludwigshafen am Rhein	77,67	162 173	78 923	2 088
49	05 3 16 000	Leverkusen	78,86	160 919	78 164	2 041
50	05 1 62 024	Neuss	99,48	147 019	71 192	1 478
51	03 4 03 000	Oldenburg (Oldenburg)	102,95	143 131	67 271	1 390
52	12 0 05 000	Potsdam	100,57	139 794	66 441	1 390
53	06 4 11 000	Darmstadt	122,35	138 920	67 104	1 135
54	08 2 21 000	Heidelberg	108,83	136 796	63 673	1 257
55	04 0 12 000	Bremerhaven	77,51	130 446	63 348	1 683
56	16 0 02 000	Gera	77,64	129 037	61 275	1 662
57	03 1 03 000	Wolfsburg	203,94	128 510	63 511	630
58	09 6 63 000	Würzburg	87,66	127 777	58 376	1 458
59	13 0 04 000	Schwerin	129,99	127 447	60 849	980
60	12 0 02 000	Cottbus	47,67	125 891	60 558	2 641
61	05 5 62 032	Recklinghausen	66,41	125 060	59 819	1 883
62	05 1 20 000	Remscheid	74,60	123 155	58 955	1 651
63	03 1 52 012	Göttingen	116,85	121 831	58 304	1 043
64	09 3 62 000	Regensburg	80,82	121 691	56 841	1 506
65	05 7 74 032	Paderborn	179,36	120 680	58 371	673
66	05 5 12 000	Bottrop	100,60	118 936	57 220	1 182
67	08 1 21 000	Heilbronn	99,86	115 843	55 500	1 160
68	06 4 13 000	Offenbach am Main	44,84	114 992	54 949	2 564
69	14 0 06 000	Zwickau	56,97	114 632	53 972	2 012
70	03 1 02 000	Salzgitter	223,92	114 355	55 435	511
71	08 2 31 000	Pforzheim	97,81	112 944	53 151	1 155
72	08 4 21 000	Ulm	118,68	110 529	53 523	931
73	05 9 70 040	Siegen	114,67	109 174	52 964	952

8 Städte am 31.12.1990

8.1 Fläche, Bevölkerung und Bevölkerungsdichte nach Einwohnergrößenklassen

Lfd. Nr.	Schlüssel- nummer	Stadt	Fläche km 2	Bevölkerung		Ein- wohner je km 2
				insgesamt	männlich	

83 Städte mit 100 000 und mehr Einwohnern

74	07 1 11 000	Koblenz	105,01	108 733	51 370	1 035
75	09 1 61 000	Ingolstadt	133,37	105 489	51 526	791
76	05 9 54 036	Witten	72,36	105 403	50 389	1 457
77	03 2 54 021	Hildesheim	92,96	105 291	48 834	1 133
78	05 1 70 024	Moers	67,68	104 595	50 898	1 545
79	05 3 78 004	Bergisch Gladbach	83,12	104 037	49 712	1 252
80	08 4 15 061	Reutlingen	87,04	103 687	49 636	1 191
81	09 5 63 000	Fürth	63,34	103 362	48 754	1 632
82	16 0 03 000	Jena	58,63	102 518	48 416	1 749
83	09 5 62 000	Erlangen	76,97	102 440	49 801	1 331
zusammen ...			13 216,76	25 668 408	12 213 868	1 942

104 Städte von 50 000 bis unter 100 000 Einwohnern

84	07 3 12 000	Kaiserslautern	139,70	99 351	48 078	711
85	07 2 11 000	Trier	117,18	97 835	45 514	835
86	15 1 01 000	Dessau	126,19	96 754	45 822	767
87	05 9 62 024	Iserlohn	125,50	96 314	46 335	767
88	08 1 16 019	Esslingen am Neckar	46,43	91 685	45 050	1 975
89	05 5 62 024	Marl	87,42	91 467	44 600	1 046
90	05 1 58 028	Ratingen	88,72	91 007	43 890	1 026
91	03 4 05 000	Wilhelmshaven	103,37	90 561	44 019	876
92	12 0 01 000	Brandenburg/ Havel	167,03	89 889	42 857	538
93	13 0 02 000	Neubrandenburg	85,64	89 284	43 862	1 043
94	05 1 58 032	Velbert	74,90	89 253	42 899	1 192
95	05 9 78 024	Lünen	59,11	87 845	42 261	1 486
96	01 0 01 000	Flensburg	56,36	86 977	41 359	1 543
97	06 4 35 014	Hanau	76,51	86 913	42 149	1 136
98	05 7 54 008	Gütersloh	111,98	86 807	41 777	775
99	05 3 58 008	Düren	85,05	86 508	41 473	1 017
100	12 0 04 000	Frankfurt/ Oder	147,63	86 131	41 310	583
101	08 1 18 048	Ludwigsburg	43,66	82 343	39 365	1 886
102	01 0 04 000	Neumünster	71,56	80 743	38 528	1 128
103	08 4 16 041	Tübingen	108,13	80 372	39 076	743
104	05 5 62 014	Gladbeck	35,90	80 267	38 499	2 236
105	05 9 62 032	Lüdenscheid	86,72	79 401	37 859	916
106	05 5 62 004	Castrop-Rauxel	51,66	79 037	38 076	1 530
107	08 3 26 074	Villingen-Schwenningen	165,48	78 218	37 242	473
108	05 7 70 024	Minden	101,07	78 145	36 890	773
109	05 5 62 012	Dorsten	171,13	78 035	38 119	456
110	05 1 66 032	Viersen	91,05	77 453	36 887	851
111	07 3 19 000	Worms	108,74	76 503	36 639	704
112	05 9 58 004	Arnsberg	193,43	75 864	36 670	392
113	03 4 01 000	Delmenhorst	62,35	75 154	36 725	1 205
114	08 3 35 043	Konstanz	54,08	75 089	36 110	1 388
115	06 5 31 005	Gießen	72,56	74 497	34 755	1 027
116	06 5 34 014	Marburg	123,93	74 146	35 152	598
117	13 0 05 000	Stralsund	38,67	72 780	35 071	1 882
118	09 4 62 000	Bayreuth	66,89	72 345	34 007	1 082
119	03 3 51 006	Celle	174,98	72 260	33 852	413
120	14 0 03 000	Görlitz	25,85	72 237	33 437	2 794
121	14 0 05 000	Plauen	58,29	71 774	32 897	1 231
122	09 4 61 000	Bamberg	54,73	70 521	32 434	1 289
123	05 5 66 076	Rheine	145,13	70 452	34 681	485
124	05 7 66 020	Detmold	129,39	70 074	32 627	542
125	05 5 62 020	Herten	37,31	69 245	33 552	1 856
126	05 5 54 008	Bocholt	119,41	68 936	33 602	577
127	01 0 60 063	Norderstedt	58,10	68 450	33 000	1 178
128	13 0 01 000	Greifswald	50,18	66 251	32 006	1 320
129	05 1 70 008	Dinslaken	47,68	65 313	31 880	1 370
130	14 0 34 140	Hoyerswerda	20,88	64 888	31 877	3 108
131	08 1 36 088	Aalen	146,42	64 781	31 779	442
132	05 3 82 068	Troisdorf	62,18	64 430	31 314	1 036
133	09 6 61 000	Aschaffenburg	62,56	64 098	30 421	1 025
134	05 7 58 012	Herford	78,93	63 893	29 746	809
135	05 9 74 028	Lippstadt	113,57	62 345	29 914	549
136	07 1 38 045	Neuwied	86,49	62 075	29 355	718
137	09 7 63 000	Kempten (Allgäu)	63,29	61 906	29 206	978
138	03 3 55 022	Lüneburg	70,30	61 870	29 113	880
139	05 9 78 036	Unna	88,53	61 552	29 879	695

8 Städte am 31.12.1990

8.1 Fläche, Bevölkerung und Bevölkerungsdichte nach Einwohnergrößenklassen

Lfd. Nr.	Schlüssel- nummer	Stadt	Fläche km 2	Bevölkerung		Ein- wohner je km 2
				insgesamt	männlich	

104 Städte von 50 000 bis unter 100 000 Einwohnern

140	05 1 62 008	Grevenbroich	102,19	60 835	30 230	595
141	03 2 53 004	Garbsen	79,29	60 776	29 786	767
142	16 0 05 000	Weimar	51,31	60 326	28 396	1 176
143	08 1 36 065	Schwäbisch Gmünd	113,82	60 081	28 650	528
144	05 1 70 048	Wesel	122,56	59 631	28 717	487
145	06 4 33 012	Rüsselsheim	58,29	59 430	30 113	1 020
146	09 2 61 000	Landshut	65,65	59 066	27 111	900
147	08 1 15 045	Sindelfingen	50,85	58 805	29 451	1 156
148	03 2 52 006	Hameln	102,32	58 539	27 247	572
149	05 1 62 004	Dormagen	85,36	58 260	29 081	683
150	05 9 54 016	Hattingen	71,38	58 241	27 741	816
151	05 3 62 008	Bergheim	96,62	58 146	28 676	602
152	05 3 62 032	Kerpen	113,96	57 337	28 076	503
153	05 3 54 032	Stolberg (Rhld.)	98,31	57 231	27 790	582
154	05 9 62 040	Menden (Sauerland)	86,07	56 527	27 760	657
155	09 1 63 000	Rosenheim	37,09	56 340	27 310	1 519
156	06 6 31 009	Fulda	104,04	56 289	26 295	541
157	03 3 52 011	Cuxhaven	161,84	56 090	26 706	347
158	13 0 06 000	Wismar	41,10	55 509	26 800	1 351
159	08 1 17 026	Göppingen	59,22	54 957	26 228	928
160	05 1 58 016	Hilden	25,95	54 782	26 024	2 111
161	16 0 04 000	Suhl	66,00	54 731	26 323	829
162	05 3 54 012	Eschweiler	76,07	54 675	26 403	719
163	16 0 20 210	Gotha	58,14	54 525	25 632	938
164	09 6 62 000	Schweinfurt	35,88	54 483	25 740	1 518
165	05 5 70 004	Ahlen	123,14	54 169	26 363	440
166	08 4 35 016	Friedrichshafen	69,87	54 129	26 400	775
167	05 7 66 008	Bad Salzungen	100,05	53 771	24 763	537
168	05 1 58 020	Langenfeld (Rheinland)	41,07	53 455	26 252	1 302
169	08 3 17 096	Offenburg	78,39	52 964	25 051	676
170	09 4 64 000	Hof	57,89	52 913	24 750	914
171	12 0 20 070	Eberswalde-Finow	48,32	52 586	25 368	1 088
172	05 1 62 022	Meerbusch	64,46	52 104	24 874	808
173	03 1 58 037	Wolfenbüttel	78,45	52 032	24 813	663
174	07 3 16 000	Neustadt an der Weinstraße	117,13	51 988	24 600	444
175	05 3 82 056	Sankt Augustin	34,24	51 886	25 487	1 515
176	08 2 11 000	Baden-Baden	140,17	51 849	23 110	370
177	06 4 34 001	Bad Homburg v.d. Höhe	51,17	51 820	24 006	1 013
178	06 5 32 023	Wetzlar	75,67	51 737	24 831	684
179	10 0 43 114	Neunkirchen	75,03	51 536	24 799	687
180	05 3 74 012	Gummersbach	95,28	50 965	24 258	535
181	05 3 62 028	Hürth	51,17	50 808	24 830	993
182	03 4 02 000	Emden	112,40	50 735	24 616	451
183	05 9 78 028	Schwerte	56,20	50 696	24 673	902
184	12 0 06 000	Schwedt/ Oder	76,31	50 633	24 888	664
185	08 1 35 019	Heidenheim an der Brenz	107,11	50 532	24 141	472
186	09 2 62 000	Passau	69,71	50 328	23 414	722
187	12 0 03 000	Eisenhüttenstadt	53,56	50 216	24 595	938
zusammen ...			8 780,03	6 961 788	3 338 665	793

422 Städte von 20 000 bis unter 50 000 Einwohnern

188	05 9 78 004	Bergkamen	44,79	49 761	24 523	1 111
189	15 1 44 380	Wittenberg, Lutherstadt	55,38	49 682	23 131	897
190	05 3 66 016	Euskirchen	139,45	49 654	24 157	356
191	03 4 56 015	Nordhorn	149,65	49 359	23 701	330
192	05 3 62 036	Pulheim	72,14	49 353	24 448	684
193	03 4 54 032	Lingen (Ems)	176,15	49 137	23 993	279
194	08 4 17 079	Albstadt	134,41	49 021	23 481	365
195	16 0 11 010	Altenburg	19,75	48 926	23 079	2 477
196	14 0 25 050	Freiberg	26,86	48 609	22 885	1 810
197	14 0 14 030	Bautzen	34,69	48 588	22 876	1 401
198	15 3 40 450	Stendal	53,89	48 532	23 306	901
199	08 1 19 079	Waiblingen	42,68	48 387	23 710	1 134
200	07 3 17 000	Pirmasens	61,41	47 680	22 432	776
201	05 1 58 004	Erkrath	26,86	47 659	23 022	1 774
202	03 2 53 009	Langenhagen	72,00	47 432	23 079	659
203	07 3 11 000	Frankenthal (Pfalz)	43,78	46 966	22 756	1 073
204	05 3 54 004	Alsdorf	31,48	46 935	23 155	1 491
205	03 1 57 006	Peine	119,50	46 654	22 265	390

8 Städte am 31.12.1990

8.1 Fläche, Bevölkerung und Bevölkerungsdichte nach Einwohnergrößenklassen

Lfd. Nr.	Schlüssel- nummer	Stadt	Fläche km 2	Bevölkerung		Ein- wohner je km 2
				insgesamt	männlich	
422 Städte von 20 000 bis unter 50 000 Einwohnern						
206	07 3 18 000	Speyer	42,59	46 553	21 950	1 093
207	05 7 70 004	Bad Deynhausen	64,79	46 475	21 878	717
208	16 0 31 460	Nordhausen	32,86	46 422	22 021	1 413
209	09 7 75 135	Neu-Ulm	80,91	46 264	22 316	572
210	03 1 53 005	Goslar	92,57	46 251	21 632	500
211	05 9 78 020	Kamen	40,93	46 160	22 211	1 128
212	05 1 54 036	Kleve	97,72	45 963	22 034	470
213	08 4 36 064	Ravensburg	92,03	45 650	21 803	496
214	14 0 47 400	Riesa	39,03	45 440	21 505	1 164
215	05 3 62 020	Erftstadt	120,03	45 403	22 354	378
216	15 3 19 180	Halberstadt	62,46	45 364	21 335	726
217	16 0 16 150	Eisenach	40,83	45 220	21 138	1 108
218	08 1 15 003	Böblingen	39,04	44 903	22 115	1 150
219	05 5 66 028	Ibbenbüren	108,37	44 643	21 776	412
220	05 3 62 024	Frechen	45,11	44 360	21 595	983
221	05 3 54 016	Herzogenrath	33,30	44 284	21 676	1 330
222	09 4 63 000	Coburg	47,14	44 246	20 725	939
223	15 1 13 460	Wolfen	7,98	43 901	20 602	5 501
224	10 0 41 519	Völklingen	67,05	43 751	21 010	653
225	10 0 45 114	Homburg	82,62	43 696	21 310	529
226	01 0 56 015	Elmshorn	19,64	43 689	20 788	2 224
227	08 3 35 075	Singen (Hohentwiel)	61,77	43 689	20 949	707
228	09 3 61 000	Amberg	50,07	43 111	20 284	861
229	15 2 27 240	Merseburg/ Saale	27,87	42 905	20 338	1 539
230	05 1 58 026	Monheim	23,13	42 656	21 078	1 844
231	08 1 15 028	Leonberg	48,74	42 654	20 892	875
232	05 9 74 040	Soest	85,81	42 602	20 147	496
233	08 3 36 050	Lörrach	39,42	42 500	20 078	1 078
234	03 3 59 038	Stade	110,04	42 487	20 345	386
235	05 1 66 036	Willich	67,81	42 416	20 539	626
236	08 2 16 043	Rastatt	59,02	42 376	20 217	718
237	08 2 26 096	Weinheim	58,10	42 241	20 378	727
238	09 3 63 000	Weiden i.d. OPf.	68,06	42 234	19 662	621
239	15 3 38 220	Schönebeck/ Elbe	58,38	42 142	19 940	722
240	05 3 62 012	Brühl	36,14	41 829	19 849	1 157
241	14 0 44 540	Pirna	36,53	41 798	19 646	1 144
242	09 2 63 000	Straubing	67,64	41 715	19 796	617
243	03 4 59 024	Melle	254,00	41 579	20 226	164
244	16 0 29 350	Mühlhausen	63,74	41 075	19 256	644
245	07 1 33 006	Bad Kreuznach	46,10	40 950	18 782	888
246	10 0 45 117	Sankt Ingbert	49,94	40 931	19 654	820
247	08 1 19 020	Fellbach	27,70	40 930	19 946	1 478
248	05 5 54 020	Gronau (Westf.)	78,64	40 687	19 740	517
249	05 7 58 004	Bünde	59,30	40 524	19 212	683
250	05 1 62 016	Kaarst	37,40	40 508	19 776	1 083
251	05 5 58 016	Dülmen	184,56	40 496	19 583	219
252	09 7 62 000	Kaufbeuren	40,04	40 432	19 104	1 010
253	03 2 53 010	Lehrte	127,01	40 350	19 648	318
254	06 4 34 008	Oberursel (Taunus)	45,37	40 180	18 893	886
255	06 4 38 011	Rodgau	65,04	40 088	19 868	616
256	14 0 26 100	Freital	37,85	40 033	18 859	1 058
257	15 2 46 390	Zeitz	21,03	40 012	18 475	1 903
258	15 1 12 060	Bernburg/ Saale	47,03	39 901	18 799	848
259	03 2 53 011	Neustadt am Rübenberge	357,41	39 532	19 522	111
260	05 7 66 044	Lemgo	100,86	39 485	18 939	391
261	09 7 64 000	Memmingen	70,16	39 333	18 723	561
262	05 1 70 020	Kamp-Lintfort	63,13	39 019	18 971	618
263	05 1 58 024	Mettmann	42,53	38 998	18 844	917
264	06 4 38 002	Dreieich	53,29	38 965	18 800	731
265	08 1 18 079	Bietigheim-Bissingen	31,29	38 961	18 890	1 245
266	05 1 66 016	Nettetal	83,66	38 820	18 883	464
267	03 1 51 009	Gifhorn	104,85	38 678	19 283	369
268	05 7 58 024	Löhne	59,35	38 557	18 513	650
269	08 1 16 077	Filderstadt	38,54	38 498	18 990	999
270	08 1 16 049	Nürtingen	46,87	38 337	18 644	818
271	05 7 54 028	Rheda-Wiedenbrück	86,66	38 327	18 605	442
272	03 2 53 020	Wunstorf	125,59	38 276	18 578	305
273	10 0 44 115	Saarlouis	43,25	38 160	18 389	882
274	08 2 15 009	Bruchsal	92,76	38 059	18 511	410
275	09 5 61 000	Ansbach	99,94	37 893	17 734	379
276	05 3 70 004	Erkelenz	117,38	37 833	18 426	322
277	08 2 15 017	Ettlingen	56,67	37 759	18 254	666
278	08 1 19 067	Schorndorf	56,85	37 687	18 390	663

8 Städte am 31.12.1990

8.1 Fläche, Bevölkerung und Bevölkerungsdichte nach Einwohnergrößenklassen

Lfd. Nr.	Schlüssel- nummer	Stadt	Fläche km 2	Bevölkerung		Ein- wohner je km 2
				insgesamt	männlich	
422 Städte von 20 000 bis unter 50 000 Einwohnern						
279	01 0 56 039	Pinneberg	21,54	37 518	17 948	1 742
280	13 0 20 140	Güstrow	70,83	37 513	17 887	530
281	05 3 70 016	Heinsberg	92,18	37 305	18 317	405
282	07 3 13 000	Landau in der Pfalz	82,95	37 274	17 459	449
283	03 2 53 008	Laatzten	34,07	37 242	17 827	1 093
284	09 1 78 124	Freising	88,45	37 046	18 479	419
285	05 5 62 008	Datteln	66,08	36 876	17 956	558
286	15 2 42 240	Weißenfels	19,13	36 865	17 326	1 927
287	03 4 52 001	Aurich	197,25	36 856	17 791	187
288	05 5 70 008	Beckum	111,63	36 772	17 939	329
289	05 1 70 044	Voerde (Niederrhein)	53,48	36 415	17 905	681
290	06 4 35 019	Maintal	32,40	36 336	17 840	1 121
291	05 5 54 012	Borken	152,65	36 049	17 739	236
292	08 4 16 036	Rottenburg am Neckar	142,27	36 006	18 196	253
293	05 3 78 032	Wermelskirchen	74,66	35 865	17 323	480
294	05 3 82 012	Bornheim	82,74	35 858	17 375	433
295	08 1 16 033	Kirchheim unter Teck	40,47	35 842	17 403	886
296	06 4 38 009	Neu-Isenburg	24,30	35 768	17 301	1 472
297	15 3 43 340	Wernigerode	93,49	35 698	16 751	382
298	09 3 73 147	Neumarkt i.d. OPf.	78,82	35 551	17 019	451
299	09 5 65 000	Schwabach	40,71	35 514	16 854	872
300	03 3 60 025	Uelzen	135,70	35 466	16 600	261
301	05 3 82 060	Siegburg	23,47	35 441	16 908	1 510
302	14 0 53 300	Weißwasser	63,64	35 430	17 611	557
303	09 1 74 115	Dachau	34,80	35 387	16 875	1 017
304	06 4 36 007	Hofheim am Taunus	57,38	35 277	17 121	615
305	05 5 70 052	Warendorf	175,87	35 092	16 877	200
306	05 7 70 032	Porta Westfalica	105,14	35 061	17 006	333
307	06 4 31 002	Bensheim	57,86	35 056	17 018	606
308	05 3 82 024	Königswinter	76,19	35 013	16 747	460
309	08 1 16 078	Leinfelden-Echterdingen	29,90	34 940	17 006	1 169
310	05 3 70 020	Hückelhoven	61,22	34 816	17 206	569
311	08 3 17 065	Lahr/ Schwarzwald	69,79	34 719	16 336	497
312	14 0 40 240	Meißen	26,23	34 575	15 819	1 318
313	14 0 56 250	Zittau	20,12	34 465	15 973	1 713
314	12 0 24 130	Fürstenwalde/ Spree	63,63	34 413	16 414	541
315	05 9 62 016	Hemer	67,56	34 412	16 640	509
316	05 3 54 036	Würselen	34,38	34 406	16 544	1 001
317	05 7 66 040	Lage	76,06	34 317	16 426	451
318	05 9 54 008	Ennepetal	57,42	34 270	16 617	597
319	05 5 62 016	Haltern	158,39	34 025	16 651	215
320	07 3 20 000	Zweibrücken	70,68	33 918	16 046	480
321	05 1 66 012	Kempen	68,65	33 809	16 552	492
322	07 1 34 045	Idar-Oberstein	66,18	33 764	16 068	510
323	08 3 27 050	Tuttlingen	90,50	33 543	16 057	371
324	03 2 53 001	Barsinghausen	102,59	33 391	16 085	325
325	05 9 54 012	Gevelsberg	26,28	33 217	16 005	1 264
326	15 1 26 250	Köthen/ Anhalt	32,78	33 097	15 513	1 010
327	05 7 62 020	Höxter	157,85	33 079	15 842	210
328	16 0 34 400	Saalfeld/ Saale	37,02	32 988	15 616	891
329	01 0 61 046	Itzehoe	27,30	32 817	15 311	1 202
330	05 5 58 012	Coesfeld	141,00	32 739	15 895	232
331	15 2 37 460	Sangerhausen	34,56	32 697	15 710	946
332	15 2 11 010	Aschersleben	52,98	32 545	15 485	614
333	05 3 82 020	Hennef (Sieg)	105,80	32 521	15 951	307
334	16 0 21 120	Greiz	50,11	32 408	14 872	647
335	03 3 59 010	Buxtehude	76,49	32 276	15 731	422
336	08 1 27 076	Schwäbisch Hall	104,24	32 226	14 987	309
337	06 4 38 006	Langen	29,12	31 992	15 442	1 099
338	05 5 66 008	Emsdetten	71,50	31 930	15 630	447
339	03 4 59 019	Georgsmarienhütte	55,43	31 910	15 460	576
340	08 4 17 002	Balingen	90,34	31 738	15 353	351
341	12 0 26 260	Guben	32,53	31 731	14 887	975
342	05 9 58 032	Meschede	218,49	31 715	15 485	145
343	08 1 19 008	Backnang	39,37	31 687	15 619	805
344	03 3 53 005	Buchholz in der Nordheide	74,62	31 489	15 269	422
345	05 5 66 084	Steynfurt	111,41	31 484	15 454	283
346	03 1 55 011	Northeim	145,50	31 381	14 931	216
347	03 4 57 013	Leer (Ostfriesland)	70,61	31 375	14 599	444
348	05 3 58 024	Jülich	90,41	31 285	15 422	346
349	05 5 54 004	Ahaus	151,10	31 202	15 433	206
350	01 0 58 135	Rendsburg	25,11	31 170	14 754	1 241
351	14 0 22 380	Radebeul	25,99	31 115	14 489	1 197

8 Städte am 31.12.1990

8.1 Fläche, Bevölkerung und Bevölkerungsdichte nach Einwohnergrößenklassen

Lfd.	Schlüssel-	Stadt	Fläche	Bevölkerung		Ein-
Nr.	nummer		km 2	insgesamt	männlich	wohner
422 Städte von 20 000 bis unter 50 000 Einwohnern						
352	09 1 79 121	Fürstenfeldbruck	32,58	31 040	15 122	953
353	05 5 66 012	Greven	140,10	31 010	15 165	221
354	03 2 53 014	Seelze	54,09	30 974	15 114	573
355	05 9 70 024	Kreuztal	70,96	30 885	15 129	435
356	06 4 31 013	Lampertheim	72,30	30 800	14 981	426
357	01 0 56 050	Wedel (Holstein)	33,82	30 752	14 712	909
358	03 2 56 022	Nienburg (Weser)	64,45	30 710	14 756	476
359	05 3 62 040	Wesseling	23,37	30 710	15 011	1 314
360	06 4 31 020	Viernheim	48,40	30 527	14 851	631
361	03 4 54 035	Meppen	188,45	30 508	14 853	162
362	16 0 33 550	Rudolstadt	31,87	30 423	14 374	955
363	05 9 54 024	Schwelm	20,50	30 394	14 461	1 483
364	08 3 17 057	Kehl	75,06	30 389	14 604	405
365	06 6 32 002	Bad Hersfeld	73,81	30 249	14 228	410
366	09 2 71 119	Deggendorf	77,20	30 214	14 413	391
367	03 4 54 041	Papenburg	118,40	30 078	14 654	254
368	10 0 42 113	Merzig	108,79	30 031	14 499	276
369	06 5 33 009	Limburg a.d. Lahn	45,15	29 912	14 187	663
370	09 4 74 126	Forchheim	40,36	29 872	14 260	740
371	05 1 58 008	Haan	24,22	29 860	14 275	1 233
372	05 1 54 016	Goch	115,32	29 843	14 629	259
373	12 0 41 380	Rathenow	45,71	29 823	14 096	652
374	06 4 38 001	Dietzenbach	21,67	29 784	15 066	1 374
375	03 2 53 016	Springe	159,78	29 752	14 197	186
376	15 2 28 270	Naumburg/ Saale	26,39	29 724	13 800	1 126
377	05 1 58 012	Heiligenhaus	27,47	29 715	14 509	1 082
378	08 4 26 021	Biberach an der Riß	72,26	29 635	14 109	410
379	06 4 33 008	Mörfelden-Walldorf	44,16	29 538	14 493	669
380	05 9 78 040	Werne	75,98	29 484	14 242	388
381	12 0 43 450	Senftenberg	58,61	29 451	14 089	502
382	05 5 62 036	Waltrop	46,97	29 354	14 251	625
383	08 2 26 085	Sinsheim	127,00	29 307	14 287	231
384	05 1 54 012	Geldern	96,87	29 245	14 316	302
385	05 3 82 044	Niederkassel	35,79	29 240	14 483	817
386	05 1 62 020	Korschenbroich	55,26	29 227	14 321	529
387	08 1 18 046	Kornwestheim	14,55	29 198	14 542	2 007
388	08 3 36 069	Rheinfelden (Baden)	62,84	29 148	14 268	464
389	05 9 62 052	Plettenberg	96,26	29 083	14 345	302
390	03 2 53 002	Burgdorf	112,26	29 022	13 971	259
391	03 1 55 004	Einbeck	165,84	28 988	13 930	175
392	03 3 61 001	Achim	68,00	28 974	14 182	426
393	05 9 54 032	Wetter (Ruhr)	31,45	28 880	13 992	918
394	03 4 61 007	Nordenham	87,19	28 773	13 976	330
395	08 2 16 015	Gaggenau	65,05	28 761	13 970	442
396	16 0 13 030	Arnstadt	32,50	28 743	13 472	884
397	12 0 36 320	Oranienburg	45,77	28 696	13 870	627
398	08 1 16 080	Ostfildern	22,81	28 678	14 018	1 257
399	06 4 40 002	Bad Nauheim	32,55	28 599	13 055	879
400	05 9 74 052	Werl	76,34	28 554	14 151	374
401	12 0 45 340	Strausberg	52,16	28 523	13 992	547
402	16 0 24 160	Ilmenau	39,19	28 454	13 570	726
403	05 9 74 044	Warstein	157,90	28 363	13 986	180
404	05 1 54 008	Emmerich	80,08	28 322	13 579	354
405	05 5 62 028	Oer-Erkenschwick	38,84	28 222	13 619	727
406	03 4 59 014	Bramsche	183,32	28 120	13 815	153
407	07 1 37 003	Andernach	53,23	28 030	13 491	527
408	15 3 32 130	Quedlinburg	78,16	27 972	13 179	358
409	12 0 37 960	Wittenberge	37,72	27 964	13 306	741
410	08 1 27 014	Crailsheim	109,08	27 917	13 550	256
411	05 1 70 032	Rheinberg	75,15	27 886	13 569	371
412	09 4 77 128	Kulmbach	92,76	27 871	13 104	300
413	05 5 70 028	Oelde	102,36	27 759	13 569	271
414	01 0 62 001	Ahrensburg	35,30	27 418	12 934	777
415	08 1 15 021	Herrenberg	65,72	27 344	13 343	416
416	03 3 53 040	Winsen (Luhe)	109,60	27 338	13 403	249
417	05 9 58 044	Sundern (Sauerland)	192,84	27 250	13 608	141
418	03 1 56 011	Osterode am Harz	102,39	27 097	13 101	265
419	08 3 36 091	Weil am Rhein	19,47	27 082	13 068	1 391
420	10 0 46 117	Sankt Wendel	113,53	27 059	13 130	238
421	14 0 19 060	Delitzsch	24,10	27 051	12 860	1 122
422	03 1 54 010	Helmstedt	46,95	27 034	12 789	576
423	01 0 59 075	Schleswig	24,30	26 998	12 620	1 111
424	08 1 17 024	Geislingen an der Steige	75,83	26 993	13 085	356

8 Städte am 31.12.1990

8.1 Fläche, Bevölkerung und Bevölkerungsdichte nach Einwohnergrößenklassen

Lfd. Nr.	Schlüssel- nummer	Stadt	Fläche km 2	Bevölkerung		Ein- wohner je km 2
				Insgesamt	männlich	
422 Städte von 20 000 bis unter 50 000 Einwohnern						
425	03 2 57 031	Rinteln	109,03	26 979	12 990	247
426	06 4 39 015	Taunusstein	67,04	26 977	13 197	402
427	12 0 35 480	Neuruppin	73,99	26 925	12 807	364
428	14 0 21 070	Döbeln	28,50	26 827	12 350	941
429	09 7 71 130	Friedberg	81,21	26 818	13 166	330
430	05 1 70 028	Neukirchen-Vluyn	43,47	26 591	12 884	612
431	16 0 40 310	Sonneberg	39,62	26 568	12 540	671
432	16 0 12 010	Apolda	16,66	26 507	12 172	1 591
433	08 3 35 063	Radolfzell am Bodensee	58,57	26 476	12 829	452
434	05 9 66 020	Lennestadt	135,02	26 468	12 977	196
435	09 3 76 161	Schwandorf	123,77	26 393	12 912	213
436	15 3 14 030	Burg b. Magdeburg	85,09	26 353	12 401	310
437	01 0 53 032	Geesthacht	33,19	26 246	12 712	791
438	06 4 36 008	Kelkheim (Taunus)	30,76	26 203	12 750	852
439	05 9 54 020	Herdecke	22,40	26 184	12 562	1 169
440	13 0 26 360	Neustrelitz	89,94	26 124	12 481	290
441	05 7 70 008	Espekamp	83,86	26 101	12 651	311
442	05 3 78 016	Leichlingen (Rheinland)	37,30	25 996	12 492	697
443	15 2 15 120	Eisleben, Lutherstadt	39,55	25 874	12 118	654
444	14 0 40 040	Coswig	25,85	25 855	12 183	1 000
445	03 1 52 016	Hann. Münden	121,11	25 762	12 149	213
446	14 0 28 040	Glauchau	29,02	25 734	11 881	887
447	12 0 23 060	Forst/ Lausitz	36,10	25 697	12 097	712
448	12 0 33 250	Luckenwalde	22,11	25 668	11 914	1 161
449	16 0 28 320	Meiningen	41,39	25 585	12 140	618
450	15 3 39 180	Staßfurt	21,45	25 514	12 057	1 189
451	09 1 85 149	Neuburg a.d. Donau	81,28	25 474	12 293	313
452	05 3 70 040	Wegberg	84,33	25 445	12 587	302
453	05 9 58 012	Brilon	228,98	25 303	12 216	111
454	08 2 36 040	Mühlacker	54,35	25 301	12 498	466
455	07 1 31 007	Bad Neuenahr-Ahrweiler	63,30	25 178	11 532	398
456	09 1 77 117	Erding	54,62	25 154	12 200	461
457	05 9 58 040	Schmallenberg	302,35	25 077	12 193	83
458	06 4 40 003	Bad Vilbel	25,65	25 075	12 051	978
459	06 4 38 012	Rödermark	29,99	25 018	12 451	834
460	14 0 11 010	Annaberg-Buchholz	12,68	25 010	11 738	1 972
461	06 6 33 003	Baunatal	38,27	24 941	12 325	652
462	05 9 78 032	Seim	60,41	24 891	12 320	412
463	05 1 66 028	Tönisvorst	44,33	24 844	11 993	560
464	14 0 46 210	Reichenbach/ Vogtl.	15,54	24 810	11 241	1 597
465	09 1 83 148	Waldkraiburg	20,90	24 709	11 724	1 182
466	03 3 56 007	Osterholz-Scharmbeck	146,89	24 705	12 050	168
467	01 0 62 060	Reinbek	31,23	24 670	11 734	790
468	08 2 16 007	Bühl	73,21	24 667	11 812	337
469	08 2 25 058	Mosbach	62,23	24 650	12 021	396
470	06 4 40 008	Friedberg (Hessen)	50,17	24 633	12 004	491
471	03 3 61 012	Verden (Aller)	71,57	24 589	11 724	344
472	08 4 36 081	Wangen im Allgäu	101,28	24 589	11 747	243
473	05 7 70 028	Petershagen	211,91	24 543	12 051	116
474	05 9 54 028	Sprockhövel	47,77	24 505	11 761	513
475	08 1 18 073	Vaihingen an der Enz	73,40	24 461	12 306	333
476	14 0 12 030	Aue	21,27	24 447	11 442	1 149
477	05 3 54 008	Baesweiler	27,83	24 442	12 037	878
478	06 5 32 006	Dillenburg	83,88	24 399	11 805	291
479	12 0 36 160	Hennigsdorf b. Berlin	24,56	24 387	11 661	993
480	09 7 76 116	Lindau (Bodensee)	32,97	24 378	11 400	739
481	06 4 38 008	Mühlheim am Main	20,74	24 303	11 896	1 172
482	08 2 15 007	Bretten	71,12	24 264	11 725	341
483	05 7 74 020	Delbrück	156,97	24 247	12 241	154
484	12 0 44 280	Spremberg	113,35	24 217	11 685	214
485	05 7 54 032	Rietberg	110,36	24 138	12 073	219
486	13 0 39 460	Waren/ Müritz	158,43	24 102	11 549	152
487	03 4 55 026	Varel	113,51	24 076	11 536	212
488	05 9 62 004	Altena	44,30	24 053	11 472	543
489	08 3 25 049	Rottweil	71,77	24 002	11 332	334
490	08 1 19 091	Weinstadt	31,71	23 999	11 776	757
491	08 1 19 085	Winnenden	28,05	23 995	11 911	855
492	03 1 53 002	Bad Harzburg	65,42	23 882	10 763	365
493	06 4 32 018	Pfungstadt	42,53	23 864	11 764	561
494	06 4 31 011	Heppenheim (Bergstraße)	52,14	23 859	11 513	458
495	07 3 39 005	Bingen am Rhein	37,74	23 853	11 274	632
496	03 4 52 019	Norden	104,67	23 815	11 219	228
497	05 9 66 024	Olpe	85,87	23 785	11 631	277

8 Städte am 31.12.1990

8.1 Fläche, Bevölkerung und Bevölkerungsdichte nach Einwohnergrößenklassen

Lfd. Nr.	Schlüssel- nummer	Stadt	Fläche km 2	Bevölkerung		Ein- wohner je km 2
				insgesamt	männlich	
422 Städte von 20 000 bis unter 50 000 Einwohnern						
498	05 3 74 036	Radevormwald	53,77	23 762	11 504	442
499	05 7 70 020	Lübbecke	64,94	23 695	11 117	365
500	06 4 36 005	Hattersheim am Main	15,81	23 675	11 708	1 497
501	08 3 16 011	Emmendingen	33,78	23 590	11 205	698
502	03 4 53 004	Cloppenburg	70,58	23 574	11 366	334
503	08 4 25 033	Ehingen (Donau)	178,36	23 568	11 755	132
504	05 3 70 028	Übach-Palenberg	26,10	23 521	11 556	901
505	06 4 34 002	Friedrichsdorf	30,16	23 392	11 443	776
506	09 5 74 138	Lauf a.d. Pegnitz	59,82	23 390	11 205	391
507	16 0 39 420	Sondershausen	73,55	23 370	11 214	318
508	12 0 39 370	Prenzlau	69,48	23 315	11 200	336
509	05 1 54 032	Kevelaer	100,52	23 309	11 266	232
510	03 4 60 009	Vechta	87,78	23 300	11 383	265
511	06 4 38 010	Obertshausen	13,56	23 285	11 528	1 717
512	10 0 44 112	Lebach	64,14	23 178	11 961	361
513	12 0 22 160	Finsterwalde	63,76	23 147	10 945	363
514	14 0 16 060	Borna	27,03	23 128	10 992	856
515	05 3 74 048	Wiehl	53,26	23 123	11 103	434
516	16 0 38 400	Sömmerda	34,20	23 063	10 987	674
517	15 3 36 550	Salzwedel	59,72	23 056	10 914	386
518	08 1 18 011	Ditzingen	30,42	23 035	11 465	757
519	03 1 52 007	Duderstadt	95,61	23 021	11 310	241
520	05 3 82 048	Rheinbach	69,73	22 990	11 388	330
521	08 4 36 082	Weingarten	12,15	22 987	11 154	1 892
522	08 2 26 098	Wiesloch	30,27	22 947	11 205	758
523	08 2 37 028	Freudenstadt	87,59	22 935	10 452	262
524	13 0 27 180	Parchim	106,60	22 886	11 031	215
525	05 3 82 032	Meckenheim	34,83	22 814	11 239	655
526	05 3 70 012	Geilenkirchen	83,16	22 808	11 096	274
527	03 2 57 035	Stadthagen	60,27	22 778	10 891	378
528	05 3 66 028	Meckernich	136,33	22 755	11 170	167
529	03 3 58 022	Walsrode	270,63	22 750	10 903	84
530	05 9 66 004	Attendorn	97,80	22 736	11 241	232
531	08 1 25 065	Neckarsulm	24,94	22 690	11 168	910
532	08 2 35 085	Calw	59,89	22 668	11 115	378
533	14 0 54 030	Crimmitschau	28,54	22 665	10 386	794
534	10 0 45 112	Blieskastel	110,00	22 612	11 005	206
535	08 1 36 019	Ellwangen (Jagst)	127,45	22 594	11 107	177
536	05 3 82 008	Bad Honnef	48,30	22 577	10 410	467
537	05 7 62 036	Warburg	168,70	22 562	11 040	134
538	08 2 37 040	Horb am Neckar	119,80	22 541	11 187	188
539	06 6 36 003	Eschwege	63,27	22 512	10 557	356
540	12 0 43 290	Lauchhammer	55,19	22 450	10 877	407
541	03 2 54 002	Alfeld (Leine)	72,85	22 448	10 674	308
542	01 0 58 043	Eckernförde	17,96	22 426	10 944	1 249
543	14 0 18 210	Limbach-Oberfrohna	15,79	22 324	10 046	1 414
544	06 4 40 005	Butzbach	106,59	22 308	11 102	209
545	14 0 52 400	Torgau	28,57	22 219	10 627	778
546	06 6 35 015	Korbach	123,97	22 171	10 648	179
547	06 4 33 006	Groß-Gerau	54,47	22 137	10 773	406
548	03 1 53 012	Seesen	102,03	22 128	10 611	217
549	12 0 34 120	Falkensee	43,24	22 047	10 423	510
550	09 7 72 163	Königsbrunn	18,39	22 035	10 877	1 198
551	03 2 52 003	Bad Pyrmont	61,63	22 012	9 561	357
552	05 1 58 036	Wülfrath	32,23	21 987	10 597	682
553	08 3 37 126	Waldshut-Tiengen	77,98	21 913	10 510	281
554	05 9 62 060	Werdohl	33,35	21 875	10 670	656
555	09 1 73 126	Geretsried	24,63	21 866	10 751	888
556	10 0 44 111	Dillingen/ Saar	22,07	21 861	10 412	991
557	09 5 76 143	Roth	96,26	21 737	10 634	226
558	12 0 48 350	Ludwigsfelde	13,45	21 665	10 877	1 611
559	08 1 28 131	Wertheim	138,63	21 627	10 451	156
560	08 1 28 007	Bad Mergentheim	129,95	21 567	10 032	166
561	05 3 62 004	Bedburg	80,38	21 524	10 585	268
562	08 2 35 046	Nagold	63,09	21 505	10 432	341
563	09 5 73 134	Zirndorf	28,79	21 494	10 284	747
564	05 3 74 052	Wipperfürth	118,15	21 487	10 426	182
565	03 2 55 023	Holzminde	88,28	21 477	10 128	243
566	08 3 17 001	Achern	65,25	21 382	10 263	328
567	05 9 78 012	Fröndenberg	56,21	21 252	10 563	378
568	16 0 15 520	Bad Salzungen	39,06	21 241	10 172	544
569	06 4 32 008	Griesheim	21,42	21 187	10 401	989
570	07 3 39 030	Ingelheim am Rhein	49,87	21 153	10 229	424

8 Städte am 31.12.1990

8.1 Fläche, Bevölkerung und Bevölkerungsdichte nach Einwohnergrößenklassen

Lfd. Nr.	Schlüssel- nummer	Stadt	Fläche km 2	Bevölkerung		Ein- wohner je km 2
				insgesamt	männlich	

422 Städte von 20 000 bis unter 50 000 Einwohnern

571	06 5 34 018	Stadtallendorf	78,30	21 136	10 464	270
572	05 9 58 024	Marsberg	182,01	21 124	10 485	116
573	01 0 62 004	Bad Oldesloe	52,59	21 097	10 048	401
574	09 6 72 114	Bad Kissingen	59,06	21 081	9 323	357
575	05 5 66 040	Lengerich	91,24	21 045	10 128	231
576	15 2 22 190	Hettstedt	19,81	21 042	10 065	1 062
577	09 1 81 130	Landsberg a. Lech	57,89	21 039	10 690	363
578	03 2 53 013	Ronnenberg	37,84	21 025	10 285	556
579	09 4 78 139	Lichtenfels	122,12	20 963	10 107	172
580	06 5 32 012	Herborn	63,88	20 909	10 114	327
581	01 0 54 056	Husum	17,59	20 870	9 822	1 186
582	09 1 89 154	Traunreut	45,06	20 838	10 054	462
583	14 0 13 030	Auerbach/ Vogtl.	14,60	20 833	9 442	1 427
584	10 0 41 515	Püttlingen	23,94	20 780	9 939	868
585	08 4 15 050	Metzingen	34,61	20 754	9 971	600
586	08 4 36 055	Leutkirch im Allgäu	174,97	20 722	10 279	118
587	14 0 23 070	Eilenburg	32,35	20 688	9 883	640
588	09 1 88 139	Starnberg	61,76	20 687	9 664	335
589	01 0 51 044	Heide	31,92	20 659	9 676	647
590	14 0 28 070	Meerane	19,61	20 627	9 578	1 052
591	09 7 80 139	Sonthofen	46,50	20 603	9 621	443
592	05 7 74 036	Salzkotten	109,44	20 495	9 949	187
593	14 0 49 140	Schwarzenberg/ Erzgeb.	15,87	20 478	9 706	1 290
594	05 9 70 004	Bad Berleburg	275,24	20 471	9 989	74
595	09 5 72 132	Herzogenaurach	47,73	20 464	10 065	429
596	08 2 26 041	Leimen	20,63	20 361	9 939	987
597	09 7 72 184	Neusäß	21,31	20 332	9 774	954
598	12 0 18 390	Lübbenau/ Spreewald	36,22	20 326	10 024	561
599	15 3 20 300	Haldensleben	81,34	20 306	9 602	250
600	14 0 12 180	Schneeberg	19,12	20 303	9 558	1 062
601	06 4 39 008	Idstein	79,70	20 241	10 089	254
602	01 0 55 004	Bad Schwartau	18,40	20 224	9 540	1 099
603	05 5 58 024	Lüdinghausen	140,22	20 152	9 733	144
604	05 7 54 016	Harsewinkel	100,44	20 135	10 129	200
605	03 4 60 006	Lohne (Oldenburg)	90,75	20 106	9 984	222
606	03 2 57 009	Bückeburg	68,85	20 103	9 608	292
607	08 4 35 059	Überlingen	58,64	20 102	9 155	343
608	09 7 75 152	Senden	25,23	20 094	9 805	796
609	05 3 74 004	Bergneustadt	37,82	20 040	9 863	530
zusammen ...			29 446,85	12 821 032	6 169 444	435

501 Städte von 10 000 bis unter 20 000 Einwohnern

610	14 0 44 280	Heidenau	11,07	19 980	9 446	1 805
611	06 4 40 012	Karben	43,96	19 958	10 007	454
612	09 6 75 141	Kitzingen	47,03	19 918	9 305	424
613	05 9 62 036	Meinerzhagen	115,18	19 907	9 790	173
614	10 0 41 518	Sulzbach/ Saar	16,13	19 895	9 470	1 233
615	09 4 79 152	Selb	61,38	19 742	9 182	322
616	03 3 58 021	Soltau	203,22	19 714	9 465	97
617	03 2 51 041	Syke	127,81	19 674	9 546	154
618	05 7 58 036	Vlotho	76,92	19 592	9 392	255
619	06 4 35 010	Gelnhausen	45,22	19 559	9 350	433
620	05 5 70 020	Ennigerloh	124,88	19 534	9 668	156
621	09 1 86 143	Pfaffenhofen a.d. Ilm	92,65	19 510	9 383	211
622	08 3 16 056	Waldkirch	48,48	19 482	9 182	402
623	03 4 62 019	Wittmund	210,16	19 469	9 620	93
624	05 5 54 068	Vreden	135,53	19 421	9 938	143
625	08 3 26 012	Donaueschingen	104,63	19 341	9 303	185
626	14 0 54 230	Werdau	9,33	19 241	8 712	2 062
627	06 4 32 010	Groß-Umstadt	86,80	19 238	9 465	222
628	03 3 57 039	Rotenburg (Wümme)	98,99	19 183	9 126	194
629	10 0 45 111	Bexbach	31,08	19 131	9 289	616
630	08 2 26 084	Schwetzingen	21,62	19 098	9 100	883
631	07 1 37 068	Mayen	58,04	19 097	9 208	329
632	06 5 32 011	Haiger	106,68	19 093	9 510	179
633	08 3 25 053	Schramberg	45,69	19 086	9 078	418
634	13 0 32 050	Bergen/ Rügen	41,78	19 068	9 381	456
635	09 7 74 135	Günzburg	55,40	19 066	9 222	344
636	12 0 16 030	Bernau b. Berlin	46,46	19 062	9 099	410

8 Städte am 31.12.1990

8.1 Fläche, Bevölkerung und Bevölkerungsdichte nach Einwohnergrößenklassen

Lfd. Nr.	Schlüssel- nummer	Stadt	Fläche km 2	Bevölkerung		Ein- wohner je km 2
				insgesamt	männlich	
501 Städte von 10 000 bis unter 20 000 Einwohnern						
637	13 0 12 020	Anklam	41,28	18 989	9 173	460
638	03 2 52 002	Bad Münder am Deister	107,68	18 977	9 224	176
639	09 4 79 136	Marktfredwitz	49,55	18 963	8 797	383
640	14 0 43 390	Oschatz	48,81	18 909	8 922	387
641	06 4 36 001	Bad Soden am Taunus	12,45	18 905	8 795	1 518
642	03 4 54 018	Haren (Ems)	208,52	18 875	9 539	91
643	05 7 54 012	Halle (Westf.)	69,29	18 841	9 076	272
644	08 1 35 016	Glengen an der Brenz	44,05	18 836	9 194	428
645	09 7 79 194	Nördlingen	68,11	18 794	8 932	276
646	05 7 74 016	Büren	170,95	18 748	9 351	110
647	03 4 51 007	Westerstede	179,21	18 659	9 192	104
648	05 1 54 044	Rees	109,64	18 616	9 120	170
649	09 4 76 145	Kronach	66,99	18 604	8 813	278
650	09 3 71 151	Sulzbach-Rosenberg	48,52	18 592	8 976	383
651	06 4 38 005	Heusenstamm	19,03	18 584	9 069	977
652	14 0 31 180	Großenhain	24,61	18 578	8 690	755
653	08 1 26 066	Öhringen	67,78	18 535	8 966	273
654	15 3 43 050	Blankenburg/ Harz	30,58	18 501	8 759	605
655	07 1 41 075	Lahnstein	36,85	18 488	8 867	502
656	01 0 56 041	Quickborn	43,21	18 485	8 963	428
657	14 0 55 340	Wurzen	17,71	18 323	8 463	1 035
658	06 4 35 006	Bruchköbel	29,68	18 305	8 968	617
659	09 1 90 157	Weilheim l. OB	55,47	18 294	8 811	330
660	06 4 36 003	Eschborn	12,14	18 235	8 888	1 502
661	05 7 54 048	Versmold	84,80	18 231	8 941	215
662	06 4 38 013	Seligenstadt	30,84	18 175	9 016	589
663	15 1 47 390	Zerbst	39,36	18 149	8 633	461
664	06 4 40 004	Büdingen	122,88	18 148	8 980	148
665	12 0 29 250	Königs Wusterhausen	15,85	18 103	8 648	1 142
666	03 2 52 007	Hessisch Oldendorf	120,35	18 088	8 744	150
667	03 3 57 008	Bremervörde	150,16	18 071	8 876	120
668	15 1 13 020	Bitterfeld	27,82	17 988	8 270	647
669	06 4 34 006	Kronberg im Taunus	18,62	17 940	8 282	963
670	08 1 17 019	Eislingen/ Fils	16,41	17 934	8 768	1 093
671	09 5 77 177	Weißenburg l. Bay.	97,56	17 933	8 486	184
672	07 3 38 025	Schifferstadt	28,06	17 909	8 751	638
673	14 0 35 290	Kamenz	20,16	17 887	8 491	887
674	08 2 15 106	Waghäusel	42,84	17 848	8 842	417
675	08 1 18 019	Gerlingen	17,00	17 846	8 748	1 050
676	06 6 34 022	Schwalmstadt	84,74	17 779	8 838	210
677	05 9 74 020	Geseke	97,42	17 733	8 782	182
678	09 7 72 147	Gersthofen	33,76	17 729	8 649	525
679	05 5 54 056	Stadtlohn	79,05	17 713	8 755	224
680	14 0 30 240	Grimma	27,87	17 698	8 238	635
681	09 7 79 131	Donauwörth	76,98	17 677	8 607	230
682	14 0 37 340	Markkleeberg	18,13	17 674	8 150	975
683	08 3 17 089	Oberkirch	69,12	17 619	8 562	255
684	01 0 56 049	Uetersen	11,07	17 588	8 463	1 589
685	09 1 89 155	Traunstein	48,58	17 544	7 908	361
686	05 7 62 004	Bad Dribung	115,06	17 525	8 332	152
687	06 6 33 026	Vellmar	13,97	17 485	8 547	1 252
688	05 5 66 068	Ochtrup	105,54	17 460	8 573	165
689	05 7 66 032	Horn-Bad Meinberg	90,16	17 409	8 341	193
690	05 5 70 044	Teigte	90,28	17 358	8 330	192
691	06 5 35 001	Alsfeld	129,69	17 353	8 473	134
692	06 4 40 016	Nidda	118,32	17 342	8 490	147
693	14 0 38 310	Löbau	17,56	17 332	8 208	987
694	03 2 54 028	Sarstedt	42,90	17 326	8 440	404
695	07 3 34 501	Wörth am Rhein	131,63	17 315	8 745	132
696	05 3 78 008	Burscheid	27,38	17 312	8 456	632
697	05 3 66 044	Zülpich	101,08	17 298	8 437	171
698	01 0 53 090	Mölin	25,05	17 292	7 998	690
699	09 7 71 113	Aichach	92,99	17 268	8 348	186
700	08 1 15 050	Weil der Stadt	43,17	17 266	8 619	400
701	13 0 29 430	Ribnitz-Damgarten	91,69	17 257	8 267	188
702	07 3 32 002	Bad Dürkheim	102,66	17 209	8 052	168
703	06 6 35 011	Frankenberg (Eder)	124,88	17 196	8 505	138
704	05 7 58 008	Enger	41,21	17 194	8 328	417
705	09 1 71 112	Burghausen	18,57	17 178	8 150	925
706	14 0 32 310	Mittweida	14,70	17 163	7 986	1 168
707	09 3 72 116	Cham	80,69	17 144	8 210	212
708	03 4 53 007	Friesoythe	246,97	17 142	8 503	69
709	08 4 15 059	Pfullingen	30,14	17 094	8 129	567

8 Städte am 31.12.1990

8.1 Fläche, Bevölkerung und Bevölkerungsdichte nach Einwohnergrößenklassen

Lfd. Nr.	Schlüssel- nummer	Stadt	Fläche km 2	Bevölkerung		Ein- wohner je km 2
				insgesamt	männlich	
501 Städte von 10 000 bis unter 20 000 Einwohnern						
710	09 7 77 151	Marktoberdorf	95,25	17 082	8 256	179
711	08 4 16 025	Mössingen	50,06	17 082	8 380	341
712	05 9 70 016	Freudenberg	54,49	17 079	8 326	313
713	03 1 53 004	Clausthal-Zellerfeld	33,95	17 061	9 713	503
714	08 2 26 032	Hockenheim	34,85	17 015	8 296	488
715	13 0 41 400	Wolgast	19,19	17 013	8 282	887
716	06 4 36 004	Flörsheim am Main	22,95	16 959	8 264	739
717	09 6 71 111	Alzenau l. UFr.	59,30	16 957	8 427	286
718	05 5 54 048	Rhede	78,65	16 952	8 535	216
719	08 1 18 080	Korntal-Münchingen	20,71	16 944	8 245	818
720	05 1 70 052	Xanten	72,38	16 930	8 172	234
721	15 3 30 200	Oschersleben/ Bode	48,61	16 903	7 964	348
722	06 6 35 003	Bad Wildungen	120,08	16 882	7 754	141
723	08 4 17 031	Hechingen	66,43	16 870	8 068	254
724	09 4 73 151	Neustadt b. Coburg	61,89	16 867	8 186	273
725	16 0 32 400	Pößneck	24,46	16 818	7 832	688
726	01 0 55 012	Eutin	41,40	16 784	7 634	405
727	16 0 36 270	Schmalkalden, Kurort	32,45	16 724	7 891	515
728	15 3 32 200	Thale/ Harz	29,23	16 699	7 939	571
729	09 1 72 114	Bad Reichenhall	39,43	16 676	7 166	423
730	06 6 36 016	Witzenhausen	126,69	16 670	8 120	132
731	08 3 36 081	Schopfheim	68,01	16 647	7 906	245
732	03 1 56 009	Herzberg am Harz	71,94	16 638	8 082	231
733	06 4 32 019	Reinheim	27,70	16 634	8 235	601
734	03 1 55 012	Uslar	113,40	16 576	7 948	146
735	10 0 42 116	Wadern	110,98	16 555	8 065	149
736	15 3 17 060	Genthin	62,61	16 529	7 849	264
737	16 0 26 030	Bad Langensalza	34,12	16 495	7 806	483
738	03 3 58 016	Münster	193,42	16 486	8 772	85
739	09 7 73 125	Dillingen a.d. Donau	75,59	16 462	7 829	218
740	08 4 36 009	Bad Waldsee	108,48	16 451	7 739	152
741	08 1 25 026	Eppingen	88,59	16 418	8 049	185
742	08 4 26 070	Laupheim	61,79	16 286	7 999	264
743	03 1 54 013	Königsutter am Elm	130,57	16 268	7 908	125
744	05 9 62 012	Halver	77,37	16 260	7 922	210
745	05 9 62 028	Kierspe	71,62	16 257	7 996	227
746	08 4 37 104	Sigmaringen	92,84	16 256	8 085	175
747	08 4 35 057	Tett nang	71,22	16 251	8 130	228
748	05 3 74 044	Waldbröl	63,01	16 244	7 744	258
749	14 0 33 080	Hohenstein-Ernstthal	8,14	16 210	7 576	1 991
750	09 6 77 155	Lohr a. Main	90,28	16 204	7 881	179
751	05 3 66 004	Bad Münstereifel	150,86	16 163	7 894	107
752	03 4 61 002	Brake (Unterweser)	38,17	16 151	7 889	423
753	13 0 15 070	Demmin	70,05	16 094	7 652	230
754	07 3 31 003	Alzey	35,21	16 077	7 739	457
755	07 1 40 501	Boppard	75,11	16 058	7 577	214
756	08 2 25 014	Buchen (Odenwald)	138,99	16 052	7 875	115
757	09 5 77 136	Gunzenhausen	82,48	16 028	7 521	194
758	16 0 44 380	Leinefelde	5,57	16 011	7 730	2 875
759	08 1 18 076	Sachsenheim	57,92	15 947	7 897	275
760	03 3 58 019	Schneverdingen	234,59	15 941	7 899	68
761	06 4 36 006	Hochheim am Main	19,43	15 915	7 691	819
762	05 9 70 020	Hilchenbach	80,85	15 905	7 838	197
763	16 0 22 240	Heiligenstadt, Heilbad	37,57	15 894	7 575	423
764	08 1 25 006	Bad Rappenau	73,56	15 884	7 701	216
765	09 2 75 154	Vilshofen	86,35	15 873	7 678	184
766	06 4 39 003	Eltville am Rhein	46,77	15 841	7 551	339
767	06 4 34 005	Königstein im Taunus	25,07	15 839	7 501	632
768	07 1 37 203	Bendorf	24,07	15 802	7 626	657
769	05 5 66 016	Hörstel	107,45	15 772	7 783	147
770	05 7 62 016	Brakel	173,72	15 743	7 795	91
771	07 2 35 068	Konz	44,53	15 716	7 637	353
772	08 2 26 013	Eberbach	81,16	15 715	7 421	194
773	05 7 66 056	Oerlinghausen	32,71	15 689	7 610	480
774	09 2 79 112	Dingolfing	44,04	15 683	7 797	356
775	08 1 17 018	Ebersbach an der Fils	26,27	15 657	7 748	596
776	06 5 34 011	Kirchhain	90,92	15 643	7 738	172
777	06 4 35 021	Nidderau	46,73	15 639	7 764	335
778	06 6 32 003	Bebra	93,63	15 632	7 637	167
779	03 3 52 030	Langen	121,59	15 624	7 723	128
780	05 3 74 016	Hückeswagen	50,46	15 601	7 503	309
781	07 2 31 134	Wittlich	49,22	15 579	7 456	317
782	09 1 73 147	Wolfratshausen	8,77	15 541	7 528	1 772

8 Städte am 31.12.1990

8.1 Fläche, Bevölkerung und Bevölkerungsdichte nach Einwohnergrößenklassen

Lfd. Nr.	Schlüssel- nummer	Stadt	Fläche km 2	Bevölkerung		Ein- wohner je km 2
				insgesamt	männlich	
501 Städte von 10 000 bis unter 20 000 Einwohnern						
783	08 4 37 100	Saulgau	97,33	15 541	7 462	160
784	13 0 28 330	Pasewalk	54,98	15 516	7 520	282
785	10 0 43 115	Ottweiler	45,51	15 502	7 461	341
786	06 5 31 014	Pohlheim	38,00	15 382	7 580	405
787	07 1 31 077	Sinzig	41,00	15 324	7 340	374
788	01 0 56 044	Schnefeld	9,99	15 319	7 542	1 533
789	09 1 83 128	Mühldorf a. Inn	29,43	15 314	7 155	520
790	01 0 62 018	Glinde	11,22	15 294	7 498	1 363
791	06 4 37 011	Michelstadt	86,99	15 293	7 349	176
792	06 6 35 002	Arolsen	126,32	15 277	7 379	121
793	07 3 34 007	Germersheim	21,29	15 277	7 395	718
794	09 1 78 143	Moosburg a.d. Isar	43,85	15 243	7 469	348
795	05 7 62 008	Beverungen	97,80	15 240	7 397	156
796	06 4 31 005	Bürstadt	34,47	15 229	7 468	442
797	05 9 58 036	Olsberg	117,90	15 227	7 651	129
798	08 1 16 071	Wendlingen am Neckar	12,15	15 209	7 500	1 252
799	01 0 57 062	Preetz	14,40	15 165	7 131	1 053
800	05 7 66 016	Blomberg	99,11	15 158	7 349	153
801	07 1 31 070	Remagen	33,16	15 152	7 262	457
802	08 3 37 096	Bad Säckingen	25,33	15 144	7 002	598
803	05 9 70 028	Bad Laasphe	135,70	15 139	7 355	112
804	09 2 73 137	Kelheim	76,83	15 083	7 312	196
805	06 4 32 002	Babenhausen	66,87	15 066	7 482	225
806	03 1 54 019	Schöningen	35,36	15 052	7 267	426
807	06 6 33 013	Hofgeismar	86,39	15 015	7 137	174
808	09 1 85 158	Schrobenhausen	75,31	15 012	7 186	199
809	09 6 77 148	Karlstadt	98,03	15 006	7 421	153
810	05 5 54 016	Gescher	80,50	15 002	7 512	186
811	05 7 58 032	Spenge	40,25	14 977	7 196	372
812	03 2 51 012	Diepholz	104,48	14 970	7 148	143
813	01 0 60 005	Bad Segeberg	18,87	14 918	6 936	791
814	09 1 73 112	Bad Tölz	31,02	14 867	6 752	479
815	12 0 38 590	Teltow	13,79	14 859	7 119	1 078
816	09 6 73 114	Bad Neustadt a.d. Saale	36,89	14 859	7 157	403
817	06 6 34 009	Homberg (Efze)	99,93	14 853	7 315	149
818	08 2 16 017	Gernsbach	82,09	14 791	7 197	180
819	01 0 55 032	Neustadt in Holstein	19,74	14 779	7 282	749
820	08 1 28 139	Lauda-Königshofen	94,47	14 776	7 233	156
821	09 1 87 150	Kolbermoor	19,87	14 742	7 109	742
822	06 4 36 011	Schwalbach am Taunus	6,47	14 683	6 965	2 269
823	14 0 22 370	Radeberg	15,90	14 648	6 821	921
824	15 1 34 170	Roßlau/ Elbe	31,32	14 642	6 898	467
825	06 4 35 025	Schlüchtern	113,32	14 618	7 087	129
826	08 3 15 074	Müllheim	57,91	14 589	6 764	252
827	08 1 15 041	Renningen	31,13	14 580	7 231	468
828	09 7 72 125	Bobingen	50,28	14 539	7 144	289
829	14 0 32 150	Frankenberg	12,16	14 490	6 836	1 192
830	06 5 34 004	Biedenkopf	90,33	14 394	6 975	159
831	12 0 46 460	Templin	90,39	14 367	6 983	159
832	08 2 26 056	Neckargemünd	26,15	14 365	6 913	549
833	14 0 37 490	Schkeuditz	22,96	14 338	6 767	624
834	06 6 36 006	Hessisch Lichtenau	105,87	14 330	7 103	135
835	03 4 57 021	Weener	81,39	14 320	7 034	176
836	03 4 58 014	Wildeshausen	89,48	14 311	7 000	160
837	08 3 25 045	Oberndorf am Neckar	55,93	14 300	6 850	256
838	08 3 26 052	Sankt Georgen im Schwarzwald	59,85	14 250	6 824	238
839	05 9 58 048	Winterberg	147,83	14 229	6 845	96
840	06 5 35 011	Lauterbach (Hessen)	102,00	14 176	6 731	139
841	09 1 87 117	Bad Aibling	41,46	14 163	6 628	342
842	09 1 72 118	Freilassing	14,80	14 156	6 632	956
843	13 0 19 100	Grimmen	30,14	14 122	6 800	469
844	05 7 70 040	Rahden	136,82	14 109	6 936	103
845	08 1 18 078	Freiberg am Neckar	13,14	14 103	7 023	1 073
846	08 3 35 079	Stockach	69,74	14 092	6 775	202
847	09 7 75 129	Illertissen	36,30	14 068	6 898	388
848	06 6 34 005	Fritzlar	91,86	14 060	6 933	153
849	06 4 33 007	Kelsterbach	15,39	14 056	7 180	913
850	06 6 31 015	Hünfeld	119,75	14 015	6 876	117
851	13 0 21 370	Hagenow	67,43	14 012	6 713	208
852	06 6 34 001	Borken (Hessen)	79,15	14 008	6 920	177
853	09 7 77 129	Füssen	43,53	14 005	6 523	322
854	03 2 51 007	Bassum	168,54	13 999	6 876	83
855	12 0 31 350	Lübben/ Spreewald	73,81	13 990	6 747	190

8 Städte am 31.12.1990

8.1 Fläche, Bevölkerung und Bevölkerungsdichte nach Einwohnergrößenklassen

Lfd. Nr.	Schlüssel- nummer	Stadt	Fläche km 2	Bevölkerung		Ein- wohner je km 2
				insgesamt	männlich	

501 Städte von 10 000 bis unter 20 000 Einwohnern

856	06 6 32 018	Rotenburg a.d. Fulda	79,84	13 987	6 696	175
857	06 4 32 016	Ober-Ramstadt	41,88	13 983	6 970	334
858	03 2 54 005	Bad Salzdetfurth	67,09	13 959	6 746	208
859	03 4 56 001	Bad Bentheim	100,15	13 953	6 752	139
860	06 4 32 004	Dieburg	23,60	13 944	7 154	591
861	08 1 19 044	Murrhardt	71,14	13 928	6 743	196
862	03 1 53 007	Langelsheim	48,66	13 892	6 725	285
863	08 4 36 049	Isny im Allgäu	85,35	13 868	6 494	162
864	16 0 45 430	Zeulenroda	14,89	13 852	6 479	930
865	05 9 74 016	Erwitte	89,29	13 849	6 873	155
866	12 0 47 280	Wittstock	71,63	13 822	6 651	193
867	09 4 72 127	Pegnitz	99,98	13 801	6 671	138
868	09 5 73 175	Stein	19,51	13 789	6 479	707
869	16 0 42 360	Zella-Mehlis	28,10	13 780	6 477	490
870	14 0 51 220	Stollberg/ Erzgeb.	30,65	13 777	6 438	449
871	08 2 26 095	Walldorf	19,91	13 774	6 849	692
872	09 7 80 124	Immenstadt i. Allgäu	81,41	13 676	6 391	168
873	15 3 38 050	Calbe/ Saale	39,52	13 653	6 501	345
874	09 1 90 141	Penzberg	25,72	13 651	6 587	531
875	12 0 37 620	Perleberg	81,26	13 646	6 551	168
876	09 5 74 112	Altdorf b. Nürnberg	48,59	13 585	6 658	280
877	03 4 60 002	Damme	104,45	13 556	6 701	130
878	01 0 60 044	Kaltenkirchen	22,41	13 547	6 557	605
879	13 0 38 230	Torgelow	49,46	13 463	6 591	272
880	01 0 51 011	Brunsbüttel	65,24	13 437	6 571	206
881	08 2 26 082	Schriesheim	31,80	13 385	6 521	421
882	08 1 18 050	Markgröningen	28,16	13 362	6 636	475
883	08 2 15 097	Kraichtal	80,56	13 324	6 558	165
884	03 1 56 002	Bad Lauterberg im Harz	41,54	13 318	6 262	321
885	06 6 34 014	Melsungen	63,10	13 197	6 240	209
886	06 5 33 017	Weilburg	57,42	13 079	6 415	228
887	15 3 16 050	Gardelegen	67,97	13 078	6 195	192
888	08 1 18 049	Marbach am Neckar	18,05	13 035	6 326	722
889	13 0 32 390	Saßnitz	45,94	13 032	6 405	284
890	05 3 66 036	Schleiden	122,08	13 011	6 290	107
891	06 5 33 003	Bad Camberg	54,64	12 990	6 355	238
892	09 5 77 173	Treuchtlingen	103,40	12 989	6 343	126
893	03 2 53 012	Pattensen	67,00	12 985	6 378	194
894	15 2 27 050	Bad Dürrenberg	17,49	12 954	5 977	741
895	09 7 78 116	Bad Wörishofen	57,81	12 949	5 606	224
896	16 0 20 580	Waltershausen	30,79	12 946	6 055	420
897	05 1 54 052	Straelen	73,98	12 927	6 392	175
898	14 0 24 110	Flöha	18,19	12 925	5 927	711
899	14 0 42 310	Oelsnitz	30,94	12 920	5 940	418
900	09 1 84 119	Garching b. München	28,16	12 916	6 681	459
901	03 4 55 007	Jever	41,85	12 899	6 146	308
902	13 0 22 420	Ludwigslust	48,61	12 897	5 975	265
903	09 4 73 159	Rödentel	49,97	12 878	6 226	258
904	08 1 25 005	Bad Friedrichshall	24,69	12 871	6 313	521
905	05 7 74 008	Bad Lippspringe	50,95	12 860	5 919	252
906	08 4 36 010	Bad Wurzach	182,26	12 822	6 459	70
907	14 0 57 260	Zschopau	12,28	12 799	6 129	1 042
908	06 5 31 006	Grünberg	89,25	12 797	6 300	143
909	06 5 32 021	Solms	34,06	12 717	6 178	373
910	03 2 53 005	Gehrden	43,10	12 705	6 025	295
911	08 2 26 031	Hemsbach	12,86	12 695	6 325	987
912	09 5 74 152	Röthenbach a.d. Pegnitz	13,13	12 646	6 086	963
913	03 3 51 004	Bergen	163,72	12 644	6 305	77
914	14 0 15 010	Bischofswerda	18,54	12 632	5 840	681
915	08 1 35 020	Herbrechtingen	58,63	12 626	6 157	215
916	08 1 16 056	Plochingen	10,66	12 626	6 237	1 184
917	05 7 62 032	Steinheim	75,68	12 609	6 180	167
918	06 6 33 028	Wolfhagen	111,95	12 598	6 134	113
919	14 0 38 100	Ebersbach	14,89	12 592	5 907	846
920	05 3 58 036	Linnich	65,45	12 559	6 185	192
921	09 7 75 162	Vöhringen	23,36	12 558	6 082	538
922	08 3 37 116	Wehr	35,66	12 530	6 027	351
923	07 3 32 024	Grünstadt	18,09	12 517	5 950	692
924	16 0 17 090	Eisenberg	20,90	12 499	5 772	598
925	12 0 43 140	Großbräsen	30,44	12 496	6 234	411
926	14 0 18 050	Burgstädt	20,27	12 495	5 743	616
927	09 6 72 127	Hammelburg	128,90	12 489	6 283	97
928	05 3 70 036	Wassenberg	42,41	12 478	6 180	294

8 Städte am 31.12.1990

8.1 Fläche, Bevölkerung und Bevölkerungsdichte nach Einwohnergrößenklassen

Lfd. Nr.	Schlüssel- nummer	Stadt	Fläche km 2	Bevölkerung		Ein- wohner je km 2
				insgesamt	männlich	
501 Städte von 10 000 bis unter 20 000 Einwohnern						
929	15 3 45 260	Wolmirstedt	26,38	12 476	5 908	473
930	09 1 76 123	Eichstätt	47,78	12 451	6 029	261
931	08 4 15 078	Bad Urach	55,47	12 404	5 967	224
932	09 7 78 173	Mindelheim	56,44	12 402	5 935	220
933	08 4 17 013	Burladingen	123,32	12 379	6 054	100
934	06 5 31 011	Lich	77,64	12 348	6 091	159
935	09 2 75 141	Pocking	68,98	12 346	5 962	179
936	08 3 27 049	Trossingen	24,26	12 341	5 839	509
937	06 4 36 002	Eppstein	24,19	12 334	6 123	510
938	06 5 32 001	Aßlar	43,59	12 307	6 037	282
939	08 1 28 115	Tauberbischofsheim	69,04	12 273	5 946	178
940	12 0 28 190	Jüterbog	101,54	12 255	5 742	121
941	06 5 31 008	Hungen	86,75	12 203	6 109	141
942	08 4 15 053	Münsingen	116,02	12 197	5 937	105
943	01 0 53 100	Ratzeburg	30,29	12 181	5 458	402
944	08 1 26 046	Künzelsau	75,16	12 180	5 906	162
945	14 0 33 120	Lichtenstein/ Sa.	10,67	12 165	5 642	1 140
946	14 0 41 260	Niesky	34,34	12 161	5 734	354
947	09 2 75 126	Hauzenberg	82,82	12 159	5 944	147
948	08 1 18 003	Asperg	5,80	12 151	6 025	2 095
949	05 5 70 016	Drensteinfurt	106,39	12 127	5 964	114
950	06 4 34 011	Udingen	55,86	12 121	5 899	217
951	13 0 13 040	Bad Doberan	32,68	12 119	5 802	371
952	14 0 36 050	Klingenthal/ Sa.	27,02	12 101	5 489	448
953	16 0 37 240	Schmölln	25,98	12 098	5 664	466
954	12 0 40 400	Pritzwalk	38,30	12 051	5 812	315
955	08 4 25 072	Langenau	74,99	12 031	5 927	160
956	10 0 41 511	Friedrichsthal	9,09	12 005	5 815	1 321
957	09 4 75 154	Münchberg	68,79	11 990	5 658	174
958	09 5 74 132	Hersbruck	22,90	11 961	5 800	522
959	03 1 51 040	Wittingen	224,93	11 906	5 847	53
960	05 3 54 020	Monschau	94,61	11 904	5 871	126
961	08 1 36 010	Bopfingen	77,00	11 872	5 839	154
962	09 7 74 150	Krumbach (Schwaben)	44,65	11 863	5 644	266
963	01 0 61 029	Glückstadt	22,78	11 830	5 792	519
964	08 1 16 072	Wernau (Neckar)	10,90	11 829	5 800	1 085
965	06 4 35 002	Bad Soden-Salmünster	58,62	11 829	5 817	202
966	14 0 37 570	Taucha	25,12	11 811	5 454	470
967	03 1 55 003	Dassel	112,97	11 786	5 768	104
968	09 5 72 135	Höchstädt a.d. Aisch	70,84	11 756	5 790	166
969	09 6 74 147	Haßfurt	52,71	11 744	5 670	223
970	09 5 75 112	Bad Windsheim	78,35	11 734	5 600	150
971	15 3 40 470	Tangermünde	22,00	11 728	5 654	533
972	01 0 62 006	Bargteheide	15,83	11 719	5 664	740
973	08 2 15 066	Philippsburg	50,57	11 685	5 809	231
974	08 3 15 113	Titisee-Neustadt	89,66	11 680	5 579	130
975	05 9 62 048	Neuenrade	54,12	11 679	5 813	216
976	08 1 27 025	Gaildorf	62,56	11 675	5 728	187
977	08 2 26 038	Ladenburg	18,83	11 660	5 660	619
978	14 0 39 230	Olbernhau	66,64	11 657	5 468	175
979	13 0 38 240	Ueckermünde	171,92	11 655	5 719	68
980	09 2 79 122	Landau a.d. Isar	84,67	11 648	5 645	138
981	09 6 79 170	Ochsenfurt	63,52	11 617	5 565	183
982	09 2 77 116	Eggenfelden	44,35	11 600	5 347	262
983	13 0 21 130	Boizenburg/ Elbe	47,25	11 595	5 618	245
984	08 2 35 079	Wildbad im Schwarzwald	105,26	11 587	5 420	110
985	14 0 50 210	Neustadt in Sachsen	10,25	11 572	5 563	1 129
986	08 4 25 020	Blaubeuren	79,18	11 568	5 620	146
987	09 7 75 164	Weißenhorn	53,41	11 565	5 678	217
988	13 0 29 070	Barth	40,65	11 549	5 487	284
989	09 5 71 193	Rothenburg ob der Tauber	41,75	11 521	5 302	276
990	09 1 75 122	Grafing b. München	29,57	11 502	5 542	389
991	06 4 33 010	Raunheim	12,61	11 498	5 728	912
992	09 2 76 138	Regen	65,16	11 497	5 590	176
993	13 0 18 090	Grevesmühlen	52,03	11 487	5 528	221
994	09 5 75 153	Neustadt a.d. Aisch	61,22	11 484	5 440	188
995	01 0 57 057	Plön	35,94	11 463	6 451	319
996	08 1 25 013	Brackenheim	45,75	11 450	5 558	250
997	14 0 51 190	Oelsnitz/ Erzgeb.	19,70	11 448	5 395	581
998	06 4 37 006	Erbach	61,54	11 447	5 432	186
999	13 0 37 320	Teterow	47,16	11 440	5 529	243
1 000	01 0 53 116	Schwarzenbek	11,55	11 435	5 533	990
1 001	07 1 43 048	Montabaur	33,60	11 433	5 452	340

8 Städte am 31.12.1990

8.1 Fläche, Bevölkerung und Bevölkerungsdichte nach Einwohnergrößenklassen

Lfd. Nr.	Schlüssel- nummer	Stadt	Fläche km 2	Bevölkerung		Ein- wohner je km 2
				insgesamt	männlich	
501 Städte von 10 000 bis unter 20 000 Einwohnern						
1 002	06 4 39 012	Oestrich-Winkel	59,55	11 428	5 509	192
1 003	05 9 62 008	Balve	74,75	11 416	5 631	153
1 004	09 2 73 147	Mainburg	61,67	11 411	5 637	185
1 005	05 5 70 040	Sendenhorst	96,67	11 409	5 584	118
1 006	03 1 55 001	Bad Gandersheim	90,41	11 407	5 186	126
1 007	16 0 23 390	Hildburghausen	37,06	11 384	5 349	307
1 008	03 2 51 040	Sullingen	110,61	11 366	5 530	103
1 009	03 1 53 013	Vienenburg	71,14	11 357	5 391	160
1 010	12 0 25 540	Zehdenick	50,72	11 357	5 553	224
1 011	06 5 34 010	Gladenbach	72,28	11 341	5 485	157
1 012	12 0 11 020	Angermünde	42,97	11 334	5 373	264
1 013	01 0 53 083	Lauenburg/ Elbe	9,55	11 330	5 418	1 186
1 014	03 2 51 042	Twistringen	114,22	11 324	5 609	99
1 015	14 0 39 170	Marlenberg	66,97	11 322	5 478	169
1 016	03 2 54 008	Bockenem	109,39	11 316	5 458	103
1 017	08 3 25 057	Sulz am Neckar	87,60	11 311	5 514	129
1 018	06 6 34 003	Felsberg	83,28	11 289	5 514	136
1 019	06 5 31 012	Linden	22,77	11 274	5 520	495
1 020	08 1 17 015	Donzdorf	39,82	11 267	5 640	283
1 021	08 2 15 064	Östringen	53,23	11 265	5 553	212
1 022	05 9 74 036	Rüthen	158,10	11 253	5 578	71
1 023	05 7 66 052	Lügde	88,62	11 248	5 596	127
1 024	09 1 71 111	Altötting	21,64	11 248	5 054	520
1 025	06 4 35 017	Langenseibold	26,26	11 247	5 505	428
1 026	06 4 31 016	Lorsch	25,23	11 245	5 523	446
1 027	09 5 71 136	Dinkelsbühl	75,13	11 226	5 319	149
1 028	03 4 53 011	Löningen	143,01	11 192	5 616	78
1 029	08 4 37 088	Pfullendorf	90,56	11 158	5 702	123
1 030	07 2 32 018	Bitburg	47,53	11 152	5 231	235
1 031	08 3 26 003	Bad Dürrenheim	62,08	11 129	5 090	179
1 032	09 5 71 145	Feuchtwangen	137,38	11 096	5 426	81
1 033	05 9 66 008	Drolshagen	67,12	11 095	5 520	165
1 034	05 1 54 024	Kalkar	88,23	11 084	5 387	126
1 035	09 7 72 200	Schwabmünchen	55,51	11 054	5 252	199
1 036	08 3 17 034	Gengenbach	61,91	11 054	5 112	179
1 037	03 4 54 019	Haselünne	159,15	11 009	5 558	69
1 038	08 4 35 034	Markdorf	40,92	11 008	5 382	269
1 039	06 4 39 004	Geisenheim	40,34	10 988	5 261	272
1 040	05 7 70 036	Preußisch Oldendorf	69,73	10 974	5 262	157
1 041	09 2 71 146	Plattling	35,82	10 965	5 335	306
1 042	08 2 25 109	Waldlörn	105,88	10 963	5 377	104
1 043	12 0 12 070	Bad Freienwalde	41,96	10 954	5 213	261
1 044	09 1 77 115	Dorfen	99,60	10 942	5 471	110
1 045	06 5 33 007	Hadamar	40,99	10 927	5 379	267
1 046	09 1 89 157	Trostberg	51,54	10 915	5 194	212
1 047	06 5 35 016	Schotten	133,56	10 907	5 385	82
1 048	03 3 57 057	Zeven	73,90	10 895	5 318	147
1 049	12 0 34 240	Nauen	60,35	10 893	5 168	180
1 050	09 2 71 141	Osterhofen	111,19	10 882	5 258	98
1 051	03 3 58 008	Fallingbostal	62,60	10 837	5 226	173
1 052	09 1 90 148	Schongau	21,36	10 836	5 222	507
1 053	12 0 41 360	Prennitz	11,57	10 815	5 156	935
1 054	14 0 12 160	Lößnitz	19,48	10 790	4 975	554
1 055	09 5 76 127	Hilpoltstein	89,44	10 781	5 402	121
1 056	14 0 50 300	Sebnitz	24,71	10 768	4 965	436
1 057	06 4 35 029	Wächtersbach	50,80	10 739	5 249	211
1 058	12 0 38 620	Werder/ Havel	27,59	10 722	5 128	389
1 059	08 3 27 046	Spaichingen	18,50	10 715	5 115	579
1 060	08 2 35 006	Altensteig	53,22	10 701	5 252	201
1 061	09 3 75 174	Neutraubling	9,80	10 676	5 313	1 089
1 062	09 2 77 138	Pfarrkirchen	52,32	10 632	5 073	203
1 063	06 4 35 028	Steinau an der Straße	104,85	10 631	5 256	101
1 064	05 7 54 052	Werther (Westf.)	35,30	10 625	5 200	301
1 065	09 3 72 153	Roding	113,76	10 618	5 206	93
1 066	08 3 15 015	Breisach am Rhein	54,59	10 616	5 243	194
1 067	08 1 36 042	Lorch	34,29	10 588	5 211	309
1 068	09 3 76 119	Burglengenfeld	82,85	10 579	5 105	128
1 069	09 6 77 131	Gemünden a. Main	75,09	10 579	5 128	141
1 070	09 7 76 117	Lindenberg l. Allgäu	11,84	10 541	4 870	890
1 071	06 5 32 003	Braunfels	47,29	10 505	5 028	222
1 072	03 4 59 030	Quakenbrück	17,95	10 478	4 967	584
1 073	09 2 76 148	Zwiesel	40,98	10 452	5 052	255
1 074	12 0 36 440	Velten	22,98	10 450	5 064	455

8 Städte am 31.12.1990

8.1 Fläche, Bevölkerung und Bevölkerungsdichte nach Einwohnergrößenklassen

Lfd. Nr.	Schlüssel- nummer	Stadt	Fläche km 2	Bevölkerung		Ein- wohner je km 2
				insgesamt	männlich	

501 Städte von 10 000 bis unter 20 000 Einwohnern

1 075	09 2 74 184	Vilsbiburg	68,89	10 416	5 014	151
1 076	03 4 59 004	Bad Iburg	36,44	10 416	4 940	286
1 077	14 0 58 440	Wilkau-Haßlau	5,73	10 405	4 711	1 816
1 078	13 0 24 170	Malchin	39,43	10 375	4 994	263
1 079	13 0 14 070	Bützow	33,49	10 368	4 896	310
1 080	03 3 57 051	Visselhövede	158,82	10 331	5 096	65
1 081	09 4 75 162	Rehau	80,33	10 322	4 862	128
1 082	08 1 18 070	Steinheim an der Murr	23,19	10 316	5 150	445
1 083	08 3 26 017	Furtwangen im Schwarzwald	82,57	10 314	5 377	125
1 084	03 2 57 028	Obernkirchen	32,48	10 308	4 910	317
1 085	07 1 32 006	Betzdorf	9,57	10 301	4 927	1 076
1 086	16 0 11 250	Meuselwitz	18,38	10 301	4 826	560
1 087	08 3 26 005	Blumberg	98,69	10 295	5 110	104
1 088	09 4 78 165	Staffelstein	99,41	10 291	4 916	104
1 089	09 2 73 152	Neustadt a.d. Donau	93,50	10 283	5 103	110
1 090	01 0 59 045	Kappeln	43,32	10 274	5 532	237
1 091	12 0 13 120	Elsterwerda	30,61	10 255	4 798	335
1 092	16 0 41 130	Hermisdorf	7,53	10 254	4 975	1 362
1 093	07 1 41 006	Bad Ems	15,36	10 248	4 695	667
1 094	03 2 56 025	Rehburg-Loccum	99,91	10 244	5 036	103
1 095	05 7 74 040	Wünnenberg	161,03	10 226	5 119	64
1 096	09 4 79 169	Wunsiedel	54,89	10 223	4 875	186
1 097	15 1 26 010	Aken/ Elbe	55,24	10 223	4 868	185
1 098	06 4 39 002	Bad Schwalbach	40,22	10 222	4 816	254
1 099	05 5 70 036	Sassenberg	77,67	10 214	5 095	132
1 100	09 1 82 125	Miesbach	32,45	10 190	4 883	314
1 101	08 1 25 102	Weinsberg	22,23	10 162	5 036	457
1 102	09 2 73 111	Abensberg	60,29	10 150	5 028	168
1 103	09 4 75 136	Heimbrechts	58,65	10 132	4 853	173
1 104	06 4 40 023	Rosbach v.d. Höhe	45,33	10 131	5 015	223
1 105	08 3 17 153	Rheinau	73,43	10 105	5 006	138
1 106	14 0 12 250	Zwönitz	34,28	10 084	4 839	294
1 107	05 5 54 032	Isselburg	42,73	10 084	4 901	236
1 108	08 4 17 044	Meßstetten	76,82	10 066	5 050	131
1 109	09 6 77 157	Marktheidenfeld	35,65	10 046	4 864	282
1 110	06 4 34 010	Steinbach (Taunus)	4,40	10 010	4 832	2 275
zusammen ...			30 950,59	7 097 742	3 430 371	229

443 Städte von 5 000 bis unter 10 000 Einwohnern

1 111	05 5 58 008	Billerbeck	90,79	9 991	4 904	110
1 112	15 1 18 050	Gräfenhainichen	41,65	9 981	4 696	240
1 113	09 3 77 154	Tirschenreuth	97,23	9 954	4 759	102
1 114	06 5 31 010	Laubach	97,01	9 948	4 875	103
1 115	14 0 13 080	Falkenstein/ Vogtl.	16,96	9 931	4 487	586
1 116	09 1 87 182	Wasserburg a. Inn	18,79	9 921	4 851	528
1 117	08 4 17 025	Haigerloch	76,45	9 913	4 921	130
1 118	06 5 35 015	Schlitz	142,09	9 908	4 870	70
1 119	12 0 30 370	Kyritz	68,60	9 896	4 739	144
1 120	09 1 75 115	Ebersberg	40,83	9 846	4 808	241
1 121	08 1 25 056	Lauffen am Neckar	22,63	9 834	4 775	435
1 122	01 0 60 004	Bad Bramstedt	24,00	9 824	4 637	409
1 123	08 1 19 084	Weizheim	37,99	9 806	4 794	258
1 124	05 7 74 028	Lichtenau	192,14	9 791	4 992	51
1 125	03 4 56 021	Schüttorf	11,23	9 784	4 756	871
1 126	16 0 32 320	Neustadt/ Orla	24,14	9 781	4 608	405
1 127	15 1 34 050	Coswig/ Anhalt	21,70	9 764	4 582	450
1 128	09 7 73 144	Lauingen (Donau)	44,29	9 758	4 584	220
1 129	06 4 39 013	Rüdesheim am Rhein	51,45	9 754	4 661	190
1 130	09 2 72 151	Waldkirchen	80,04	9 740	4 737	122
1 131	08 3 17 026	Ettenheim	48,90	9 719	4 811	199
1 132	03 3 54 018	Lüchow	89,11	9 700	4 655	109
1 133	16 0 19 610	Weißen	12,59	9 689	4 546	770
1 134	08 1 25 086	Schwaigern	49,50	9 675	4 768	195
1 135	16 0 14 090	Bad Frankenhausen/ Kyffhäuser	48,12	9 652	4 573	201
1 136	14 0 47 130	Gröditz	7,80	9 643	4 739	1 236
1 137	08 1 18 007	Besigheim	16,84	9 635	4 626	572
1 138	07 1 37 226	Vallendar	13,23	9 611	4 373	726
1 139	14 0 21 560	Waldheim	16,34	9 609	4 529	588
1 140	09 3 72 126	Furth i. Wald	67,09	9 593	4 590	143

8 Städte am 31.12.1990

8.1 Fläche, Bevölkerung und Bevölkerungsdichte nach Einwohnergrößenklassen

Lfd. Nr.	Schlüssel- nummer	Stadt	Fläche km 2	Bevölkerung		Ein- wohner je km 2
				insgesamt	männlich	

443 Städte von 5 000 bis unter 10 000 Einwohnern

1 141	01 0 55 033	Oldenburg in Holstein	39,65	9 551	4 605	241
1 142	14 0 51 130	Lugau/ Erzgeb.	6,32	9 547	4 578	1 511
1 143	15 2 33 210	Querfurt	23,92	9 529	4 512	398
1 144	08 1 36 028	Heubach	25,81	9 514	4 654	369
1 145	06 6 36 001	Bad Sooden-Allendorf	73,51	9 496	4 446	129
1 146	14 0 17 020	Brand-Erbisdorf	11,66	9 490	4 529	814
1 147	01 0 60 092	Wahlstedt	15,74	9 486	4 621	603
1 148	03-2 54 014	Elze	47,59	9 463	4 579	199
1 149	01 0 54 151	Westerland	10,46	9 458	4 352	904
1 150	09 6 76 139	Miltenberg	60,19	9 443	4 601	157
1 151	05 7 62 012	Borgentreich	138,54	9 376	4 753	68
1 152	12 0 27 240	Herzberg/ Elster	44,46	9 326	4 400	210
1 153	08 2 35 080	Wildberg	56,69	9 315	4 612	164
1 154	07 1 41 029	Diez	12,42	9 301	4 598	749
1 155	06 6 36 011	Sontra	111,29	9 239	4 566	83
1 156	08 4 37 076	Mengen	49,78	9 226	4 531	185
1 157	08 4 25 071	Laichingen	69,81	9 219	4 560	132
1 158	09 3 76 141	Maxhütte-Haidhof	34,70	9 216	4 566	266
1 159	06 5 31 013	Lollar	21,90	9 197	4 552	420
1 160	09 3 71 113	Auerbach i.d. OPf.	70,24	9 183	4 293	131
1 161	07 1 33 052	Kirn	16,53	9 169	4 345	555
1 162	09 7 77 121	Buchloe	36,16	9 169	4 341	254
1 163	15 3 31 590	Osterburg/ Altmark	33,73	9 164	4 332	272
1 164	06 5 33 013	Runkel	43,71	9 156	4 466	209
1 165	14 0 32 200	Hainichen	20,17	9 149	4 260	454
1 166	06 4 35 001	Bad Orb	47,78	9 146	4 196	191
1 167	08 3 35 022	Engen	70,53	9 127	4 369	129
1 168	09 2 77 145	Simbach a. Inn	47,31	9 127	4 337	193
1 169	14 0 51 230	Thalheim/ Erzgeb.	10,92	9 038	4 271	828
1 170	09 5 73 120	Langenzenn	46,30	9 011	4 448	195
1 171	05 7 66 012	Barntrup	59,46	8 989	4 373	151
1 172	05 5 66 088	Tecklenburg	69,60	8 980	4 383	129
1 173	08 1 16 070	Weilheim an der Teck	26,54	8 948	4 424	337
1 174	06 4 33 004	Gernsheim	40,11	8 941	4 400	223
1 175	01 0 55 021	Heiligenhafen	18,20	8 938	4 287	491
1 176	06 6 32 009	Heringen (Werra)	61,18	8 935	4 477	146
1 177	06 5 34 021	Wetter (Hessen)	104,57	8 927	4 370	85
1 178	14 0 49 090	Johanngeorgenstadt	29,62	8 926	4 171	301
1 179	09 2 78 118	Bogen	49,73	8 926	4 457	179
1 180	12 0 43 430	Schwarzheide N.L.	33,20	8 913	4 638	268
1 181	13 0 24 220	Stavenhagen, Reuterstadt	40,79	8 907	4 363	218
1 182	12 0 18 640	Vetschau	18,09	8 899	4 462	492
1 183	09 4 75 156	Naila	37,05	8 893	4 162	240
1 184	12 0 14 030	Beeskow	43,65	8 874	4 233	203
1 185	05 7 66 060	Schlieder-Schwalenberg	60,07	8 865	4 308	148
1 186	09 6 75 174	Volkach	60,43	8 845	4 437	146
1 187	09 6 76 122	Erlenbach a. Main	15,71	8 789	4 387	559
1 188	14 0 23 050	Bad Döben	22,43	8 744	4 240	390
1 189	03 3 60 002	Bad Bevensen	47,98	8 737	3 901	182
1 190	05 5 58 036	Olfen	52,42	8 732	4 304	167
1 191	09 1 71 132	Töging a. Inn	13,66	8 720	4 183	638
1 192	05 3 58 044	Nideggen	64,98	8 717	4 291	134
1 193	06 5 34 016	Neustadt (Hessen)	56,88	8 714	4 378	153
1 194	08 1 16 081	Aichtal	23,64	8 709	4 338	368
1 195	14 0 58 140	Kirchberg	9,18	8 696	3 894	947
1 196	03 1 56 003	Bad Sachsa	33,14	8 693	4 044	262
1 197	16 0 25 310	Kahla	7,97	8 686	4 132	1 090
1 198	08 4 26 097	Riedlingen	64,97	8 684	4 155	134
1 199	03 4 59 017	Fürstenau	78,58	8 684	4 277	111
1 200	07 1 43 032	Höhr-Grenzhausen	15,88	8 644	4 080	544
1 201	08 3 15 076	Neuenburg am Rhein	44,12	8 619	4 215	195
1 202	06 4 37 001	Bad König	46,72	8 590	4 136	184
1 203	01 0 56 002	Barmstedt	17,16	8 568	4 083	499
1 204	07 3 33 019	Eisenberg (Pfalz)	18,71	8 560	4 200	458
1 205	07 3 35 022	Landstuhl	15,34	8 556	3 952	558
1 206	12 0 22 110	Doberlug-Kirchhain	48,18	8 527	4 111	177
1 207	09 7 74 121	Burgau	25,90	8 524	4 222	329
1 208	03 4 61 004	Elsfleth	115,03	8 482	4 318	74
1 209	08 1 36 050	Oberkochen	23,56	8 446	4 160	358
1 210	13 0 38 040	Eggesin	86,12	8 442	4 225	98
1 211	09 2 72 120	Grafenau	63,95	8 433	4 168	132
1 212	03 4 59 015	Dissen am Teutoburger Wald	31,90	8 401	4 097	263
1 213	15 2 23 070	Hohenmölsen	16,55	8 384	4 005	507

8 Städte am 31.12.1990

8.1 Fläche, Bevölkerung und Bevölkerungsdichte nach Einwohnergrößenklassen

Lfd. Nr.	Schlüssel- nummer	Stadt	Fläche km 2	Bevölkerung		Ein- wohner je km 2
				insgesamt	männlich	
443 Städte von 5 000 bis unter 10 000 Einwohnern						
1 214	07 1 32 117	Wissen	34,87	8 355	4 012	240
1 215	06 4 40 017	Niddatal	40,21	8 347	4 169	208
1 216	09 4 75 168	Schwarzenbach a.d. Saale	58,83	8 345	4 040	142
1 217	14 0 21 270	Leisnig	25,76	8 324	3 837	323
1 218	05 9 54 004	Breckerfeld	58,66	8 318	4 105	142
1 219	15 2 27 220	Leuna	12,69	8 300	4 034	654
1 220	14 0 21 200	Hartha	15,59	8 282	3 856	531
1 221	08 3 16 017	Herbolzheim	35,48	8 271	4 033	233
1 222	03 3 55 009	Bleckede	124,67	8 265	4 046	66
1 223	14 0 14 840	Wilthen	17,06	8 258	3 950	484
1 224	09 2 76 144	Viechtach	62,48	8 243	4 014	132
1 225	06 4 40 019	Ortenberg	54,70	8 239	4 029	151
1 226	05 7 62 040	Willebadessen	128,13	8 234	4 081	64
1 227	03 4 56 014	Neuenhaus	31,31	8 217	4 045	262
1 228	13 0 39 280	Malchow	44,58	8 166	3 871	183
1 229	13 0 25 120	Friedland	53,93	8 164	3 981	151
1 230	09 1 71 125	Neuötting	25,83	8 129	3 727	315
1 231	13 0 22 230	Grabow	47,67	8 098	3 795	170
1 232	08 2 35 008	Bad Liebenzell	33,80	8 087	3 751	239
1 233	08 1 25 069	Neuenstadt am Kocher	41,18	8 081	4 044	196
1 234	07 3 34 013	Kandel	26,64	8 070	3 924	303
1 235	01 0 61 049	Kellinghusen	18,81	8 063	3 838	429
1 236	14 0 13 170	Rodewisch	16,69	8 033	3 692	481
1 237	09 1 86 122	Geisenfeld	88,33	8 021	3 993	91
1 238	15 3 32 030	Ballenstedt	43,25	8 020	3 820	185
1 239	09 6 72 135	Münnerstadt	93,12	8 006	3 952	86
1 240	14 0 16 250	Kitzscher	18,04	7 993	4 230	443
1 241	16 0 33 070	Bad Blankenburg	13,34	7 958	3 798	597
1 242	09 5 71 165	Heilsbronn	62,21	7 953	3 884	128
1 243	09 2 75 124	Griesbach l. Rottal	70,12	7 938	3 817	113
1 244	03 3 54 004	Dannenberg (Elbe)	76,27	7 920	3 867	104
1 245	09 3 77 158	Waldsassen	66,52	7 912	3 760	119
1 246	09 6 76 145	Obernburg a. Main	24,84	7 903	3 919	318
1 247	09 6 77 114	Arnstein	111,99	7 897	3 935	71
1 248	03 1 55 005	Hardeggen	83,86	7 886	3 849	94
1 249	15 3 21 020	Havelberg	56,48	7 875	3 850	139
1 250	05 7 54 004	Borgholzhausen	55,83	7 872	3 859	141
1 251	13 0 23 220	Lübz	31,01	7 869	3 825	254
1 252	07 2 33 501	Daun	48,98	7 866	3 789	161
1 253	13 0 13 210	Kühlungsborn, Ostseebad	15,95	7 864	3 696	493
1 254	09 4 71 140	Hallstadt	14,76	7 862	3 862	533
1 255	08 3 16 012	Endingen	26,72	7 854	3 815	294
1 256	09 3 73 112	Berching	131,13	7 820	3 795	60
1 257	13 0 11 020	Altentreptow	52,82	7 819	3 757	148
1 258	14 0 33 150	Oberlungwitz	15,00	7 800	3 674	520
1 259	12 0 15 030	Belzig	36,83	7 794	3 650	212
1 260	12 0 18 090	Calau	14,93	7 789	3 719	522
1 261	08 1 15 048	Waldenbuch	22,70	7 787	3 820	343
1 262	06 6 36 004	Großalmerode	37,62	7 775	3 785	207
1 263	15 2 27 270	Mücheln/ Geiselatal	33,49	7 773	3 732	232
1 264	08 3 37 066	Laufenburg (Baden)	23,58	7 771	3 819	330
1 265	08 4 36 008	Aulendorf	52,36	7 733	3 761	148
1 266	06 5 35 009	Homburg (Ohm)	88,02	7 714	3 902	88
1 267	03 3 52 022	Hemmoor	45,09	7 710	3 739	171
1 268	16 0 30 210	Neuhaus a. Rennweg	22,69	7 708	3 678	340
1 269	15 3 40 740	Tangerhütte	31,16	7 700	3 724	247
1 270	09 3 76 149	Nittenau	93,13	7 699	3 838	83
1 271	14 0 21 470	Roßwein	9,92	7 686	3 538	775
1 272	14 0 38 330	Neugersdorf	5,53	7 676	3 553	1 388
1 273	09 3 72 171	Waldmünchen	101,16	7 651	3 693	76
1 274	07 3 31 055	Osthofen	18,63	7 639	3 674	410
1 275	07 1 37 069	Mendig	23,78	7 636	3 746	321
1 276	08 3 16 020	Kenzingen	36,93	7 634	3 617	207
1 277	08 4 37 078	Meßkirch	76,23	7 632	3 683	100
1 278	14 0 48 380	Penig	10,53	7 629	3 573	725
1 279	06 5 31 017	Staufenberg	28,11	7 611	3 744	271
1 280	14 0 34 210	Lauta	16,68	7 604	3 701	456
1 281	07 1 31 006	Bad Breisig	19,95	7 598	3 481	381
1 282	16 0 31 040	Bleicherode	18,50	7 595	3 651	411
1 283	08 4 26 014	Bad Schussenried	55,01	7 572	3 632	138
1 284	09 1 76 114	Beilngries	100,12	7 567	3 795	76
1 285	13 0 36 420	Strasburg	63,90	7 561	3 681	118
1 286	09 3 76 147	Neunburg vorm Wald	110,51	7 560	3 753	68

8 Städte am 31.12.1990

8.1 Fläche, Bevölkerung und Bevölkerungsdichte nach Einwohnergrößenklassen

Lfd. Nr.	Schlüssel- nummer	Stadt	Fläche km 2	Bevölkerung		Ein- wohner je km 2
				insgesamt	männlich	
443 Städte von 5 000 bis unter 10 000 Einwohnern						
1 287	05 9 58 028	Medebach	126,05	7 560	3 716	60
1 288	06 6 34 007	Gudensberg	46,50	7 548	3 687	162
1 289	14 0 48 400	Rochlitz	6,32	7 538	3 551	1 193
1 290	07 3 37 005	Bad Bergzabern	10,71	7 516	3 484	702
1 291	16 0 35 440	Schleiz	40,27	7 516	3 509	187
1 292	07 3 40 038	Rodalben	15,69	7 514	3 704	479
1 293	09 3 77 141	Mitterteich	39,33	7 512	3 608	191
1 294	08 1 36 045	Neresheim	118,55	7 473	3 773	63
1 295	09 2 72 118	Freyung	48,58	7 473	3 526	154
1 296	09 7 74 143	Ichenhausen	34,21	7 434	3 682	217
1 297	08 1 18 021	Großbottwar	25,84	7 427	3 668	287
1 298	07 1 32 050	Herdorf	18,01	7 419	3 622	412
1 299	13 0 22 530	Neustadt-Glewe	93,92	7 397	3 592	79
1 300	06 6 35 021	Waldeck	115,75	7 382	3 706	64
1 301	08 2 36 043	Neuenbürg	28,17	7 366	3 560	261
1 302	08 3 17 146	Zell am Harmersbach	36,44	7 339	3 579	201
1 303	14 0 37 630	Zwenkau	23,35	7 318	3 449	313
1 304	09 3 74 162	Vohenstrauß	74,06	7 301	3 486	99
1 305	01 0 62 061	Reinfeld (Holstein)	17,36	7 270	3 567	419
1 306	09 6 74 130	Ebern	85,88	7 266	3 618	85
1 307	08 3 36 045	Kandern	62,27	7 252	3 455	116
1 308	01 0 51 074	Meldorf	17,83	7 207	3 377	404
1 309	09 7 73 182	Wertingen	51,93	7 186	3 551	138
1 310	08 4 26 087	Ochsenhausen	59,96	7 169	3 529	120
1 311	16 0 19 460	Ronneburg	21,37	7 163	3 366	335
1 312	08 2 16 024	Kuppenheim	18,08	7 151	3 474	396
1 313	14 0 13 230	Treuen	16,27	7 146	3 321	439
1 314	06 4 37 004	Breuberg	30,76	7 144	3 540	232
1 315	08 2 35 033	Bad Herrenalb	33,03	7 122	3 251	216
1 316	03 1 55 009	Moringen	82,24	7 101	3 526	86
1 317	06 6 34 017	Neukirchen	66,27	7 095	3 455	107
1 318	15 3 43 170	Ilseburg/ Harz	42,48	7 065	3 429	166
1 319	09 4 79 112	Arzberg	35,49	7 065	3 380	199
1 320	06 4 40 009	Gedern	75,25	7 064	3 533	94
1 321	06 6 33 014	Immenhausen	28,53	7 019	3 456	246
1 322	09 3 76 170	Teublitz	38,24	7 016	3 470	183
1 323	09 3 72 137	Kötzting	62,15	7 011	3 518	113
1 324	09 3 75 148	Hemau	122,46	6 998	3 477	57
1 325	06 4 37 002	Beerfelden	71,18	6 996	3 420	98
1 326	07 3 37 501	Annweiler am Trifels	39,88	6 995	3 356	175
1 327	08 3 15 108	Staufen im Breisgau	23,26	6 989	3 328	300
1 328	09 7 79 201	Rain	77,10	6 989	3 382	91
1 329	07 2 31 008	Bernkastel-Kues	23,67	6 985	3 216	295
1 330	12 0 12 460	Wriezen	18,13	6 967	3 382	384
1 331	14 0 36 070	Markneukirchen	18,76	6 964	3 191	371
1 332	07 1 37 228	Weißenthurm	3,99	6 957	3 447	1 744
1 333	08 1 25 039	Gundelsheim	38,44	6 940	3 346	181
1 334	16 0 14 010	Artern/ Unstrut	19,79	6 939	3 357	351
1 335	08 1 28 126	Weikersheim	80,95	6 929	3 347	86
1 336	09 2 74 176	Rottenburg a.d. Laaber	90,22	6 911	3 378	77
1 337	14 0 15 120	Großbröhrsdorf	19,11	6 894	3 250	361
1 338	08 1 18 010	Bönnigheim	20,14	6 853	3 444	340
1 339	08 3 15 070	Löffingen	88,02	6 844	3 377	78
1 340	09 4 78 116	Burgkunstadt	40,59	6 811	3 179	168
1 341	01 0 54 088	Niebüll	30,60	6 809	3 185	223
1 342	08 2 37 002	Alpirsbach	64,55	6 766	3 281	105
1 343	14 0 37 350	Markranstädt	9,13	6 765	3 093	741
1 344	13 0 16 110	Gadebusch	47,64	6 760	3 320	142
1 345	07 2 33 026	Gerolstein	64,34	6 757	3 249	105
1 346	09 4 71 185	Scheßlitz	94,89	6 757	3 366	71
1 347	09 7 73 136	Gundelfingen a.d. Donau	53,98	6 751	3 340	125
1 348	09 3 73 126	Freystadt	80,51	6 748	3 424	84
1 349	09 6 72 113	Bad Brückenau	23,71	6 743	3 076	284
1 350	14 0 27 140	Geithain	17,39	6 743	3 161	388
1 351	14 0 42 010	Adorf	32,29	6 742	3 083	209
1 352	08 1 28 014	Boxberg	101,76	6 737	3 265	66
1 353	13 0 30 260	Röbel/ Müritz	30,14	6 732	3 231	223
1 354	14 0 56 210	Seifhennersdorf	19,13	6 728	3 127	352
1 355	05 7 62 028	Nieheim	79,82	6 725	3 339	84
1 356	12 0 27 130	Falkenberg/ Elster	19,04	6 721	3 237	353
1 357	15 1 24 210	Jessen/ Elster	18,91	6 712	3 188	355
1 358	08 4 25 108	Schelklingen	75,23	6 697	3 448	89
1 359	09 5 76 122	Greding	103,84	6 673	3 343	64

8 Städte am 31.12.1990

8.1 Fläche, Bevölkerung und Bevölkerungsdichte nach Einwohnergrößenklassen

Lfd.	Schlüssel-	Stadt	Fläche	Bevölkerung		Ein-
Nr.	nummer		km 2	insgesamt	männlich	wohner je km 2
443 Städte von 5 000 bis unter 10 000 Einwohnern						
1 360	06 6 35 020	Volkmarsen	67,47	6 659	3 294	99
1 361	07 3 33 039	Kirchheimbolanden	26,35	6 648	3 202	252
1 362	08 3 26 027	Hüfingen	58,55	6 643	3 328	113
1 363	09 6 78 134	Gerolzhofen	18,40	6 634	3 183	361
1 364	14 0 16 050	Böhlen	18,55	6 622	3 085	357
1 365	08 3 16 010	Elzach	75,28	6 619	3 300	88
1 366	09 5 71 166	Herrieden	81,71	6 616	3 324	81
1 367	08 1 25 063	Möckmühl	49,60	6 613	3 336	133
1 368	07 1 33 501	Sobernheim	54,05	6 606	3 185	122
1 369	16 0 27 210	Lobenstein, Moorbad	21,90	6 601	3 160	301
1 370	15 3 14 100	Gommern	19,75	6 601	3 154	334
1 371	14 0 20 110	Dippoldiswalde	18,07	6 597	3 079	365
1 372	14 0 46 120	Lengenfeld	12,25	6 565	3 064	536
1 373	14 0 24 300	Oederan	16,59	6 563	3 045	396
1 374	01 0 59 113	Glücksburg (Ostsee)	39,68	6 562	3 076	165
1 375	08 2 37 019	Dornstetten	24,21	6 544	3 245	270
1 376	08 3 36 103	Zell im Wiesental	36,13	6 539	3 214	181
1 377	06 6 34 024	Spangenberg	97,70	6 535	3 207	67
1 378	06 6 33 029	Zierenberg	86,54	6 535	3 254	76
1 379	01 0 58 117	Nortorf	12,74	6 530	3 134	513
1 380	08 2 36 033	Knittlingen	26,33	6 508	3 207	247
1 381	08 4 37 031	Gammertingen	52,96	6 498	3 214	123
1 382	15 3 25 210	Klötze/ Altmark	61,46	6 471	3 104	105
1 383	07 1 43 062	Ransbach-Baumbach	12,13	6 447	3 168	531
1 384	09 6 73 141	Bad Königshofen i. Grabfeld	69,52	6 411	3 154	92
1 385	09 4 73 158	Rodach b. Coburg	77,66	6 392	3 077	82
1 386	08 3 17 110	Renchen	32,09	6 380	3 126	199
1 387	13 0 23 260	Plau	77,49	6 376	3 081	82
1 388	09 1 86 158	Vohburg a.d. Donau	45,19	6 354	3 237	141
1 389	08 2 26 065	Rauenberg	11,12	6 345	3 120	571
1 390	09 6 75 117	Dettelbach	60,92	6 339	3 190	104
1 391	16 0 41 390	Stadtroda	10,07	6 335	3 081	629
1 392	07 1 40 144	Simmern/ Hunsrück	11,89	6 330	2 946	532
1 393	03 4 62 003	Esens	21,59	6 325	2 973	293
1 394	16 0 38 230	Kölleda	25,80	6 314	3 009	245
1 395	16 0 36 320	Steinbach-Hallenberg, Kurort	22,63	6 310	2 995	279
1 396	13 0 20 230	Laage	37,41	6 295	3 131	168
1 397	09 5 72 115	Baiersdorf	11,77	6 292	3 128	535
1 398	16 0 20 390	Ohrdruf	39,75	6 292	2 986	158
1 399	14 0 16 150	Groitzsch	12,46	6 288	2 983	505
1 400	08 1 25 007	Bad Wimpfen	19,38	6 287	3 046	324
1 401	14 0 12 100	Eibenstock	40,77	6 277	2 934	154
1 402	09 3 71 127	Hirschau	74,60	6 267	3 084	84
1 403	08 2 36 038	Maulbronn	25,44	6 263	3 135	246
1 404	14 0 30 130	Colditz	29,36	6 257	2 895	213
1 405	12 0 14 730	Storkow	33,80	6 249	3 009	185
1 406	08 3 17 040	Haslach im Kinzigtal	18,70	6 227	3 004	333
1 407	08 3 17 145	Wolfach	67,99	6 224	3 028	92
1 408	03 4 52 020	Norderney	26,29	6 215	2 681	236
1 409	12 0 28 450	Treuenbrietzen	75,06	6 196	2 897	83
1 410	09 3 71 156	Vilseck	64,72	6 195	3 075	96
1 411	09 3 76 144	Nabburg	62,37	6 171	3 039	99
1 412	14 0 57 030	Ehrenfriedersdorf	15,83	6 170	2 921	390
1 413	03 1 53 003	Braunlage	21,70	6 148	2 827	283
1 414	03 3 52 046	Otterndorf	33,54	6 142	2 879	183
1 415	09 3 74 124	Grafenwöhr	215,83	6 131	3 056	28
1 416	08 3 26 060	Triberg im Schwarzwald	33,32	6 130	2 967	184
1 417	03 2 55 003	Bodenwerder	28,92	6 129	2 897	212
1 418	09 4 74 121	Ebermannstadt	49,97	6 125	3 037	123
1 419	14 0 40 310	Nossen	24,46	6 122	2 853	250
1 420	09 6 73 142	Mellrichstadt	55,78	6 109	3 095	110
1 421	15 3 41 300	Wanzleben	44,69	6 104	2 908	137
1 422	09 6 76 134	Klingenberg a. Main	21,14	6 084	3 025	288
1 423	06 4 31 022	Zwingenberg	5,62	6 076	2 978	1 081
1 424	14 0 15 220	Pulsnitz	10,97	6 072	2 827	554
1 425	16 0 11 240	Lucka	10,15	6 060	2 894	597
1 426	12 0 48 610	Zossen	28,58	6 042	2 881	211
1 427	05 5 66 024	Horstmar	44,75	6 040	2 992	135
1 428	12 0 32 340	Luckau	18,95	6 028	2 880	318
1 429	06 4 40 021	Reichelsheim (Wetterau)	27,60	6 012	3 039	218
1 430	09 2 78 123	Geiselhöring	99,97	5 996	2 898	60
1 431	07 3 39 049	Oppenheim	7,10	5 995	2 797	844
1 432	09 3 74 168	Windischeschenbach	36,38	5 986	2 918	165

8 Städte am 31.12.1990

8.1 Fläche, Bevölkerung und Bevölkerungsdichte nach Einwohnergrößenklassen

Lfd. Nr.	Schlüssel- nummer	Stadt	Fläche km 2	Bevölkerung		Ein- wohner je km 2
				insgesamt	männlich	

443 Städte von 5 000 bis unter 10 000 Einwohnern

1 433	09 6 74 221	Zeil a. Main	35,75	5 968	2 941	167
1 434	03 2 55 034	Stadtoisdendorf	24,86	5 956	2 774	240
1 435	07 2 31 124	Traben-Trarbach	31,35	5 951	2 777	190
1 436	06 6 33 010	Griebenstein	49,84	5 944	2 930	119
1 437	16 0 20 140	Friedrichroda	18,46	5 944	2 758	322
1 438	01 0 51 072	Marne	4,91	5 934	2 729	1 209
1 439	12 0 38 020	Beelitz	49,04	5 908	2 857	120
1 440	12 0 13 020	Bad Liebenwerda	12,12	5 907	2 744	487
1 441	07 1 34 010	Birkenfeld	13,58	5 890	2 999	434
1 442	09 5 75 168	Uffenheim	59,46	5 883	2 836	99
1 443	07 3 37 020	Edenkoben	17,92	5 877	2 816	328
1 444	08 4 15 073	Trochtelfingen	79,21	5 870	2 881	74
1 445	08 3 37 022	Bonndorf im Schwarzwald	76,03	5 866	2 833	77
1 446	09 3 73 151	Parsberg	57,30	5 849	2 897	102
1 447	09 5 71 214	Wassertrüdingen	53,58	5 823	2 813	109
1 448	06 6 31 010	Gersfeld (Rhön)	89,37	5 818	2 808	65
1 449	09 7 79 155	Harburg (Schwaben)	73,17	5 778	2 894	79
1 450	03 1 58 027	Schöppenstedt	39,65	5 775	2 775	146
1 451	09 1 72 122	Laufen	35,30	5 771	2 729	163
1 452	03 4 59 010	Bersenbrück	42,53	5 767	2 821	136
1 453	09 4 75 169	Schwarzenbach a. Wald	36,66	5 763	2 772	157
1 454	16 0 40 320	Steinach	26,35	5 760	2 716	219
1 455	07 2 35 118	Saarburg	20,34	5 754	2 763	283
1 456	07 3 39 019	Gau-Algesheim	13,99	5 746	2 763	411
1 457	07 1 38 041	Linz am Rhein	17,98	5 744	2 672	319
1 458	08 1 16 046	Neuffen	17,45	5 743	2 814	329
1 459	14 0 27 210	Bad Lausick	15,21	5 738	2 675	377
1 460	08 1 26 058	Neuenstein	47,84	5 730	2 887	120
1 461	06 6 33 025	Trendelburg	69,35	5 727	2 755	83
1 462	03 4 57 002	Borkum	30,59	5 714	2 648	187
1 463	08 1 25 008	Beilstein	25,26	5 705	2 779	226
1 464	07 2 35 125	Schweich	31,11	5 692	2 683	183
1 465	06 6 35 008	Diemelstadt	82,58	5 675	2 893	69
1 466	15 3 32 090	Harzgerode	43,34	5 671	2 697	131
1 467	07 1 35 020	Cochem	21,23	5 661	2 919	267
1 468	09 3 74 139	Neustadt a.d. Waldnaab	9,92	5 654	2 676	570
1 469	08 3 26 006	Bräunlingen	62,11	5 653	2 822	91
1 470	07 3 36 055	Kusel	14,37	5 647	2 734	393
1 471	07 1 38 004	Bad Hönningen	20,09	5 646	2 670	281
1 472	01 0 55 008	Burg auf Fehmarn	14,48	5 629	2 649	389
1 473	08 3 25 012	Dornhan	44,93	5 619	2 778	125
1 474	09 1 83 129	Neumarkt-Sankt Veit	61,07	5 617	2 742	92
1 475	13 0 21 960	Wittenburg	46,25	5 605	2 704	121
1 476	07 2 35 045	Hermeskeil	30,86	5 592	2 719	181
1 477	14 0 12 130	Lauter/ Sa.	21,54	5 589	2 615	259
1 478	08 4 25 028	Dietenheim	18,75	5 588	2 808	298
1 479	09 2 73 164	Riedenburg	100,64	5 567	2 717	55
1 480	08 1 28 064	Külshalm	81,46	5 561	2 839	68
1 481	09 7 74 155	Leipheim	32,14	5 559	2 801	173
1 482	12 0 19 590	Pelitz	13,37	5 550	2 891	415
1 483	08 3 27 018	Geisingen	73,78	5 547	2 736	75
1 484	13 0 14 270	Schwaan	28,46	5 540	2 631	195
1 485	06 6 35 004	Battenberg (Eder)	64,73	5 537	2 774	86
1 486	12 0 35 530	Rheinsberg	62,64	5 535	2 676	88
1 487	08 1 26 039	Ingelfingen	46,47	5 528	2 736	119
1 488	08 1 27 075	Schrozberg	105,21	5 506	2 743	52
1 489	16 0 43 060	Bad Berka	21,35	5 501	2 599	258
1 490	15 1 12 200	Nienburg/ Saale	24,53	5 501	2 645	224
1 491	12 0 42 500	Seelow	25,28	5 499	2 660	218
1 492	08 3 15 133	Vogtsburg im Kaiserstuhl	37,39	5 497	2 709	147
1 493	07 3 33 502	Rockenhausen	36,83	5 492	2 631	149
1 494	09 7 79 228	Wemding	31,69	5 483	2 626	173
1 495	07 1 43 206	Bad Marienberg (Westerwald)	10,00	5 437	2 607	544
1 496	01 0 57 048	Lütjenburg	6,15	5 436	2 570	884
1 497	09 3 73 121	Dietfurt a.d. Altmühl	78,88	5 428	2 683	69
1 498	08 4 17 054	Rosenfeld	51,11	5 421	2 708	106
1 499	08 1 28 082	Niederstetten	104,01	5 394	2 786	52
1 500	08 3 17 098	Oppenau	73,04	5 392	2 631	74
1 501	16 0 16 560	Ruhla	32,46	5 372	2 533	165
1 502	09 4 72 179	Pottenstein	73,25	5 363	2 705	73
1 503	08 3 17 041	Hausach	36,07	5 353	2 593	148
1 504	06 5 32 016	Leun	28,66	5 341	2 618	186
1 505	09 1 89 152	Tittmoning	72,12	5 338	2 616	74

8 Städte am 31.12.1990

8.1 Fläche, Bevölkerung und Bevölkerungsdichte nach Einwohnergrößenklassen

Lfd. Nr.	Schlüssel- nummer	Stadt	Fläche km 2	Bevölkerung		Ein- wohner je km 2
				insgesamt	männlich	

443 Städte von 5 000 bis unter 10 000 Einwohnern

1 506	08 4 17 022	Geislingen	31,95	5 338	2 660	167
1 507	09 7 74 185	Thannhausen	20,03	5 335	2 527	266
1 508	06 4 31 015	Lindenfels	21,09	5 311	2 507	252
1 509	09 4 71 220	Schlusselfeld	70,22	5 297	2 604	75
1 510	14 0 34 010	Bernsdorf	16,24	5 294	2 554	326
1 511	08 2 25 001	Adelsheim	43,84	5 284	2 768	121
1 512	16 0 13 540	Stadtilm	17,27	5 284	2 562	306
1 513	09 6 74 133	Eltmann	40,00	5 283	2 611	132
1 514	03 2 54 018	Gronau (Leine)	20,72	5 279	2 516	255
1 515	08 4 35 036	Meersburg	12,03	5 276	2 481	439
1 516	08 2 26 091	Walbstadt	25,57	5 268	2 597	206
1 517	12 0 44 340	Welzow	10,83	5 268	2 529	486
1 518	06 6 33 018	Naumburg	66,18	5 258	2 592	79
1 519	16 0 42 300	Schleusingen	21,21	5 253	2 466	248
1 520	09 4 72 116	Bad Berneck i. Fichtelgebirge	33,55	5 241	2 489	156
1 521	07 2 32 296	Prüm	22,82	5 237	2 533	229
1 522	09 3 76 153	Pfreimd	51,47	5 234	2 673	102
1 523	09 5 71 226	Windsbach	68,15	5 227	2 698	77
1 524	15 3 38 010	Barby/ Elbe	40,83	5 220	2 522	128
1 525	16 0 33 350	Königsee	16,52	5 214	2 492	316
1 526	07 1 32 501	Altenkirchen (Westerwald)	11,00	5 212	2 400	474
1 527	12 0 25 180	Gransee	34,35	5 210	2 490	152
1 528	07 1 41 091	Nassau	17,49	5 182	2 490	296
1 529	09 3 77 129	Kemnath	53,93	5 174	2 495	96
1 530	12 0 25 160	Fürstenberg	62,98	5 166	2 452	82
1 531	07 1 43 308	Westerburg	18,48	5 159	2 484	279
1 532	05 7 62 024	Marienmünster	64,23	5 145	2 623	80
1 533	13 0 34 230	Sternberg	34,69	5 142	2 480	148
1 534	09 5 71 174	Leutershausen	84,13	5 136	2 535	61
1 535	15 2 28 200	Bad Kösen	22,68	5 133	2 402	226
1 536	16 0 44 150	Dingelstädt	20,40	5 129	2 483	251
1 537	08 1 25 038	Güglingen	16,23	5 117	2 558	315
1 538	09 4 72 154	Hollfeld	80,64	5 108	2 488	63
1 539	16 0 37 070	Gößnitz	14,04	5 107	2 388	364
1 540	09 3 77 116	Erbendorf	57,26	5 107	2 481	89
1 541	08 3 37 106	Stühlingen	93,20	5 099	2 503	55
1 542	08 2 35 032	Haftenbach	28,92	5 092	2 530	176
1 543	08 3 36 087	Todtnau	69,60	5 091	2 461	73
1 544	06 6 36 012	Waldkappel	96,47	5 085	2 503	53
1 545	09 6 74 149	Hofheim i. Ufr.	53,94	5 077	2 468	94
1 546	06 4 40 015	Münzenberg	31,63	5 063	2 503	160
1 547	06 5 35 008	Herbstein	79,99	5 035	2 555	63
1 548	06 5 34 001	Amöneburg	43,95	5 024	2 505	114
1 549	15 3 31 720	Seehausen/ Altmark	34,41	5 021	2 352	146
1 550	14 0 22 390	Radeburg	23,71	5 020	2 428	212
1 551	13 0 13 220	Neubukow	24,91	5 018	2 418	201
1 552	09 4 75 171	Selbitz	27,69	5 013	2 332	181
1 553	14 0 16 350	Pegau	13,75	5 013	2 385	365
zusammen ...			19 450,77	3 163 603	1 530 790	163

390 Städte von 2 000 bis unter 5 000 Einwohnern

1 554	13 0 23 120	Goldberg	27,35	4 987	2 474	182
1 555	06 6 34 018	Niedenstein	30,61	4 973	2 474	162
1 556	09 5 76 147	Spalt	55,73	4 958	2 457	89
1 557	01 0 54 138	Tönning	43,14	4 957	2 383	115
1 558	12 0 45 240	Müncheberg	72,74	4 949	2 420	68
1 559	06 6 36 013	Wanfried	46,90	4 945	2 418	105
1 560	08 2 25 075	Osterburken	47,32	4 926	2 448	104
1 561	07 1 43 081	Wirges	10,14	4 924	2 431	486
1 562	16 0 20 520	Tambach-Dietharz/ Thür. Wald	41,54	4 921	2 323	118
1 563	07 3 40 004	Dahn	40,75	4 903	2 405	120
1 564	08 1 28 020	Creglingen	117,21	4 890	2 429	42
1 565	06 6 33 002	Bad Karlshafen	14,85	4 886	2 433	329
1 566	08 3 17 051	Hornberg	54,45	4 884	2 378	90
1 567	09 7 73 139	Höchstädt a.d. Donau	37,46	4 872	2 424	130
1 568	16 0 23 180	Eisfeld	28,26	4 872	2 349	172
1 569	03 2 57 032	Rodenberg	15,60	4 861	2 373	312
1 570	09 4 72 139	Gefrees	50,31	4 854	2 401	96
1 571	09 3 76 151	Oberviechtach	62,45	4 852	2 394	78

8 Städte am 31.12.1990

8.1 Fläche, Bevölkerung und Bevölkerungsdichte nach Einwohnergrößenklassen

Lfd. Nr.	Schlüssel- nummer	Stadt	Fläche km 2	Bevölkerung		Ein- wohner je km 2
				insgesamt	männlich	

390 Städte von 2 000 bis unter 5 000 Einwohnern

1 572	08 4 25 081	Munderkingen	13,08	4 849	2 348	371
1 573	07 1 43 229	Hachenburg	21,45	4 848	2 265	226
1 574	03 3 54 009	Hitzacker	58,44	4 845	2 247	83
1 575	05 9 58 020	Hallenberg	65,36	4 845	2 417	74
1 576	14 0 30 400	Naunhof	19,01	4 823	2 280	254
1 577	08 3 15 050	Heitersheim	11,72	4 814	2 318	411
1 578	09 6 73 117	Bischofsheim a.d. Rhön	67,78	4 809	2 425	71
1 579	15 2 29 100	Freyburg/ Unstrut	20,48	4 809	2 259	235
1 580	15 3 39 080	Güsten	24,25	4 806	2 250	198
1 581	06 6 31 023	Tann (Rhön)	60,45	4 801	2 346	79
1 582	09 4 72 127	Creußen	57,67	4 793	2 332	83
1 583	09 7 79 197	Oettingen i. Bay.	34,21	4 792	2 335	140
1 584	15 3 39 040	Egeln	29,14	4 776	2 330	164
1 585	14 0 41 320	Rothenburg/ O.L.	28,42	4 751	2 375	167
1 586	13 0 40 240	Neukloster	23,61	4 743	2 327	201
1 587	09 3 73 167	Velburg	175,67	4 743	2 351	27
1 588	09 5 76 111	Abenberg	48,39	4 728	2 308	98
1 589	14 0 16 400	Rötha	17,88	4 713	2 525	264
1 590	08 2 36 025	Heimsheim	14,32	4 711	2 599	329
1 591	09 4 78 176	Weismain	81,05	4 706	2 331	58
1 592	15 3 25 330	Oebisfelde	15,79	4 702	2 262	298
1 593	07 1 38 012	Dierdorf	31,91	4 702	2 369	147
1 594	14 0 35 320	Königsbrück	63,32	4 699	2 226	74
1 595	16 0 32 520	Triptis	25,89	4 688	2 260	181
1 596	01 0 54 019	Bredstedt	9,93	4 687	2 214	472
1 597	08 1 25 068	Neudenu	32,93	4 682	2 337	142
1 598	12 0 23 030	Döbern	15,82	4 663	2 251	295
1 599	14 0 27 130	Froburg	16,17	4 660	2 209	288
1 600	13 0 18 330	Schönberg	38,07	4 655	2 257	122
1 601	13 0 15 230	Loitz	34,51	4 645	2 251	135
1 602	14 0 40 230	Lommatzsch	13,90	4 645	2 168	334
1 603	06 4 39 010	Lorch	54,55	4 641	2 255	85
1 604	14 0 48 150	Geringswalde	11,21	4 631	2 142	413
1 605	09 3 74 149	Pressath	45,92	4 626	2 288	101
1 606	08 3 37 097	Sankt Blasien	54,36	4 614	2 389	85
1 607	14 0 55 040	Brandis	14,51	4 612	2 157	318
1 608	07 3 35 035	Otterberg	32,10	4 608	2 207	144
1 609	16 0 21 070	Elsterberg	6,98	4 596	2 119	658
1 610	14 0 11 100	Geyer	18,76	4 593	2 135	245
1 611	14 0 43 330	Mügeln	9,20	4 586	2 181	498
1 612	16 0 39 130	Greußen	19,15	4 573	2 150	239
1 613	08 1 27 043	Ilshofen	54,88	4 572	2 299	83
1 614	07 1 35 092	Zell (Mosel)	44,94	4 566	2 198	102
1 615	14 0 46 160	Netzschkau	5,84	4 563	2 096	781
1 616	16 0 44 560	Worbis	18,96	4 558	2 172	240
1 617	15 3 19 280	Osterwieck	22,05	4 546	2 158	206
1 618	09 5 77 158	Pappenheim	64,30	4 532	2 217	70
1 619	13 0 33 090	Crivitz	31,98	4 528	2 175	142
1 620	06 5 34 017	Rauschenberg	67,33	4 518	2 261	67
1 621	08 2 26 080	Schönau	22,49	4 518	2 218	201
1 622	01 0 61 113	Wilster	2,71	4 508	2 148	1 663
1 623	09 3 71 150	Schnaittenbach	62,55	4 502	2 272	72
1 624	12 0 32 080	Dahme	34,09	4 501	2 104	132
1 625	09 4 79 129	Kirchenlamitz	46,60	4 495	2 133	96
1 626	12 0 16 040	Biesensthal	51,85	4 492	2 182	87
1 627	13 0 32 320	Putbus	40,34	4 482	2 106	111
1 628	09 5 75 161	Scheinfeld	45,09	4 470	2 224	99
1 629	13 0 21 540	Lübtheen	57,51	4 450	2 113	77
1 630	09 5 76 126	Heideck	58,57	4 441	2 210	76
1 631	01 0 54 164	Wyk auf Föhr	8,00	4 433	1 978	554
1 632	13 0 13 200	Kröpelin	26,84	4 431	2 175	165
1 633	05 3 58 012	Heimbach	64,81	4 405	2 166	68
1 634	06 6 35 016	Lichtenfels	96,74	4 404	2 180	46
1 635	08 2 35 047	Neubulach	24,69	4 368	2 175	177
1 636	08 2 16 028	Lichtenau	27,63	4 352	2 120	158
1 637	08 1 26 045	Krautheim	52,91	4 351	2 132	82
1 638	07 1 38 073	Unkel	8,16	4 350	2 065	533
1 639	07 3 32 019	Freinsheim	13,60	4 350	2 110	320
1 640	12 0 33 430	Trebbin	17,30	4 347	2 070	251
1 641	15 1 44 300	Bad Schmiedeberg	42,98	4 334	2 029	101
1 642	08 1 35 027	Niederstotzingen	29,80	4 326	2 131	145
1 643	08 3 35 080	Tengen	61,97	4 322	2 103	70
1 644	07 1 40 112	Oberwesel	21,67	4 322	2 083	199

8 Städte am 31.12.1990

8.1 Fläche, Bevölkerung und Bevölkerungsdichte nach Einwohnergrößenklassen

Lfd. Nr.	Schlüssel- nummer	Stadt	Fläche km 2	Bevölkerung		Ein- wohner je km 2
				insgesamt	männlich	

390 Städte von 2 000 bis unter 5 000 Einwohnern

1 645	03 2 55 013	Eschershausen	23,87	4 320	2 045	181
1 646	09 6 76 112	Amorbach	50,92	4 317	2 046	85
1 647	09 3 77 157	Waldershof	59,78	4 310	2 079	72
1 648	13 0 26 330	Mirow	66,26	4 308	2 010	65
1 649	12 0 43 380	Ruhland	37,12	4 300	2 065	116
1 650	08 1 27 032	Gerabronn	40,38	4 259	2 171	105
1 651	14 0 53 150	Bad Muskau	15,35	4 255	2 037	277
1 652	09 1 82 132	Tegernsee	22,77	4 255	1 782	187
1 653	09 7 79 186	Monheim	69,36	4 250	2 097	61
1 654	08 1 26 028	Forchtenberg	38,07	4 250	2 131	112
1 655	15 3 43 110	Elbingerode/ Harz	36,12	4 242	2 002	117
1 656	16 0 29 430	Schlotheim	12,45	4 232	2 033	340
1 657	07 3 32 046	Wachenheim an der Weinstraße	24,96	4 225	2 008	169
1 658	13 0 24 050	Dargun	44,85	4 201	2 009	94
1 659	09 6 75 139	Iphofen	78,05	4 200	2 116	54
1 660	12 0 34 180	Ketzin	30,73	4 187	1 995	136
1 661	13 0 37 100	Gnoli	41,08	4 177	1 994	102
1 662	14 0 28 200	Waldenburg	14,68	4 170	1 938	284
1 663	14 0 47 470	Strehla	21,82	4 167	1 940	191
1 664	03 4 54 012	Freren	48,81	4 152	1 964	85
1 665	08 3 26 068	Vöhrenbach	70,47	4 148	2 106	59
1 666	15 1 13 470	Zörbig	22,94	4 122	1 922	180
1 667	07 1 37 089	Polch	28,70	4 112	2 047	143
1 668	07 3 32 032	Lambrecht (Pfalz)	8,32	4 108	1 974	494
1 669	16 0 28 700	Wasungen	29,50	4 107	1 956	139
1 670	15 2 22 210	Mansfeld	11,30	4 105	1 958	363
1 671	16 0 43 080	Blankenhain	15,09	4 097	1 880	272
1 672	09 4 76 152	Ludwigsstadt	56,81	4 097	2 010	72
1 673	16 0 24 080	Gehren	30,00	4 096	1 927	137
1 674	09 4 79 135	Marktleuthen	33,62	4 090	1 989	122
1 675	09 6 76 169	Wörth a. Main	15,89	4 077	2 027	257
1 676	15 1 13 150	Jeßnitz	14,25	4 067	1 921	285
1 677	15 2 27 210	Bad Lauchstädt	16,20	4 063	1 962	251
1 678	03 1 52 006	Dransfeld	28,75	4 061	1 990	141
1 679	09 4 79 150	Schönwald	19,18	4 043	1 936	211
1 680	07 1 34 005	Baumholder	16,83	4 019	1 844	239
1 681	15 1 13 270	Raguhn	15,24	4 014	1 923	263
1 682	08 1 27 046	Kirchberg an der Jagst	40,92	4 004	2 032	98
1 683	16 0 15 640	Vacha	7,13	4 000	1 933	561
1 684	08 4 17 057	Schömburg	23,27	3 981	1 963	171
1 685	15 2 42 100	Lützen	17,27	3 979	1 879	230
1 686	16 0 45 340	Triebes	10,76	3 974	1 886	369
1 687	15 3 32 070	Gernrode	34,06	3 951	1 835	116
1 688	13 0 31 420	Tessin	15,43	3 948	1 920	256
1 689	08 3 25 051	Schiltach	34,22	3 943	1 890	115
1 690	14 0 16 390	Regis-Breitlingen	10,85	3 932	1 910	362
1 691	09 4 79 166	Weßenstadt	42,21	3 930	1 862	93
1 692	06 4 32 009	Groß-Bieberau	18,27	3 928	1 983	215
1 693	09 4 73 165	Seßlach	72,52	3 923	1 991	54
1 694	16 0 31 080	Ellrich	22,39	3 923	1 870	175
1 695	07 1 40 064	Kastellaun	8,47	3 914	1 934	462
1 696	08 4 26 013	Bad Buchau	23,77	3 914	1 859	165
1 697	08 1 28 039	Freudenberg	34,81	3 909	1 950	112
1 698	14 0 11 210	Oberwiesenthal, Kurort	37,78	3 897	1 861	103
1 699	06 4 31 012	Hirschhorn (Neckar)	30,86	3 889	1 892	126
1 700	09 4 74 132	Gräfenberg	37,90	3 871	1 924	102
1 701	09 3 75 210	Wörth a.d. Donau	39,87	3 854	1 930	97
1 702	08 1 27 089	Vellberg	31,89	3 838	1 861	120
1 703	15 2 37 010	Allstedt	37,54	3 838	1 819	102
1 704	16 0 30 120	Lauscha	13,05	3 830	1 790	293
1 705	15 1 44 390	Zahna	22,15	3 829	1 797	173
1 706	13 0 25 050	Burg Stargard	41,10	3 824	1 792	93
1 707	16 0 19 340	Münchenbernsdorf	15,43	3 824	1 786	248
1 708	09 6 73 153	Ostheim v.d. Rhön	40,73	3 821	1 904	94
1 709	15 1 24 010	Annaburg	97,85	3 816	1 802	39
1 710	15 1 18 150	Oranienbaum	32,30	3 814	1 816	118
1 711	09 6 75 147	Marktbreit	20,16	3 811	1 886	189
1 712	14 0 26 470	Wilsdruff	22,55	3 809	1 785	169
1 713	16 0 15 380	Bad Liebenstein	13,63	3 809	1 787	279
1 714	06 4 31 018	Neckarsteinach	22,06	3 807	1 912	173
1 715	03 2 56 014	Hoya	8,42	3 803	1 793	452
1 716	09 6 74 164	Königsberg i. Bay.	60,33	3 794	1 872	63
1 717	15 2 22 130	Gerbstedt	21,44	3 792	1 806	177

8 Städte am 31.12.1990

8.1 Fläche, Bevölkerung und Bevölkerungsdichte nach Einwohnergrößenklassen

Lfd. Nr.	Schlüssel- nummer	Stadt	Fläche km 2	Bevölkerung		Ein- wohner je km 2
				insgesamt	männlich	
390 Städte von 2 000 bis unter 5 000 Einwohnern						
1 718	09 3 77 112	Bärnau	74,44	3 789	1 920	51
1 719	08 1 36 038	Lauchheim	40,97	3 779	1 863	92
1 720	15 2 35 250	Landsberg	20,83	3 750	1 826	180
1 721	14 0 42 150	Bad Elster	11,86	3 748	1 705	316
1 722	09 3 74 117	Eschenbach i.d. OPf.	35,12	3 737	1 838	106
1 723	06 5 31 001	Allendorf (Lumda)	22,01	3 731	1 864	170
1 724	08 2 26 055	Neckarbischofsheim	26,41	3 726	1 854	141
1 725	15 3 16 410	Kalbe/ Milde	30,42	3 693	1 773	121
1 726	13 0 34 260	Warin	27,95	3 691	1 747	132
1 727	06 6 35 012	Gemünden (Wohra)	58,67	3 689	1 822	63
1 728	14 0 48 330	Lunzenau	6,75	3 689	1 740	547
1 729	15 2 23 150	Teuchern	11,36	3 685	1 710	324
1 730	12 0 15 100	Brück	57,88	3 681	1 784	64
1 731	13 0 36 480	Woldegk	37,97	3 681	1 794	97
1 732	07 1 41 501	Braubach	20,26	3 676	1 762	181
1 733	07 1 43 286	Rennerod	18,13	3 666	1 747	202
1 734	14 0 46 150	Mylau	3,27	3 635	1 630	1 112
1 735	07 3 32 009	Deidesheim	26,50	3 632	1 724	137
1 736	08 3 17 073	Mahlberg	16,59	3 628	1 759	219
1 737	15 3 39 100	Hecklingen	27,56	3 627	1 745	132
1 738	06 5 35 018	Ulrichstein	65,60	3 626	1 859	55
1 739	07 1 33 007	Bad Münster am Stein-Ebernburg	9,54	3 612	1 627	379
1 740	16 0 24 130	Großbreitenbach	19,62	3 602	1 700	184
1 741	06 6 33 016	Liebenau	48,89	3 600	1 766	74
1 742	14 0 20 010	Altenberg	32,24	3 594	1 744	111
1 743	15 1 12 160	Könnern	17,00	3 573	1 713	210
1 744	09 3 72 154	Rötze	66,68	3 564	1 770	53
1 745	09 4 77 156	Stadtsteinach	39,78	3 559	1 773	89
1 746	08 1 26 060	Niedernhall	17,71	3 553	1 745	201
1 747	12 0 46 320	Lychen	72,22	3 545	1 698	49
1 748	13 0 18 170	Klütz	43,97	3 522	1 712	80
1 749	16 0 23 790	Themar	15,07	3 521	1 697	234
1 750	13 0 15 160	Jarmen	21,14	3 510	1 662	166
1 751	09 4 76 184	Wallenfels	45,61	3 500	1 697	77
1 752	13 0 20 200	Krakow am See	51,09	3 495	1 675	68
1 753	16 0 36 060	Brotterode, Kurort	23,81	3 493	1 648	147
1 754	06 5 35 010	Kirtorf	79,88	3 469	1 685	43
1 755	14 0 57 200	Thum	10,83	3 468	1 629	320
1 756	14 0 36 130	Schöneck/ Vogtl.	31,66	3 459	1 581	109
1 757	14 0 52 040	Belgern	17,31	3 444	1 644	199
1 758	16 0 19 270	Bad Köstritz	11,24	3 439	1 658	306
1 759	09 5 77 125	Ellingen	31,19	3 435	1 629	110
1 760	14 0 34 460	Wittichenau	23,20	3 415	1 653	147
1 761	14 0 29 320	Ostnitz	16,28	3 411	1 570	210
1 762	12 0 30 450	Neustadt/ Dosse	38,49	3 403	1 653	88
1 763	13 0 34 040	Brüel	27,30	3 399	1 646	125
1 764	08 1 28 047	Grünsfeld	44,73	3 399	1 733	76
1 765	08 3 27 036	Mühlheim an der Donau	21,73	3 392	1 663	156
1 766	14 0 44 630	Bad Schandau	33,39	3 387	1 558	101
1 767	15 3 19 410	Wegeleben	45,78	3 382	1 662	74
1 768	06 6 35 010	Frankenau	57,29	3 375	1 687	59
1 769	16 0 38 470	Weißensee	28,22	3 355	1 640	119
1 770	15 3 16 350	Bismark/ Altmark	33,28	3 355	1 628	101
1 771	14 0 29 350	Reichenbach/ O.L.	12,82	3 341	1 593	261
1 772	09 4 71 115	Baunach	26,13	3 335	1 656	128
1 773	15 2 29 210	Nebra/ Unstrut	11,49	3 325	1 572	289
1 774	06 6 35 014	Hatzfeld (Eder)	58,52	3 315	1 643	57
1 775	16 0 12 410	Bad Sulza	9,81	3 309	1 548	337
1 776	15 2 37 270	Kelbra/ Kyffhäuser	25,83	3 297	1 539	128
1 777	16 0 45 020	Auma	20,13	3 294	1 550	164
1 778	14 0 43 110	Dahlen	18,74	3 291	1 545	176
1 779	12 0 35 150	Fehrbellin	16,71	3 275	1 573	196
1 780	16 0 45 260	Pausa/ Vogtl.	8,82	3 266	1 535	370
1 781	13 0 22 130	Dömitz	30,83	3 251	1 566	105
1 782	07 1 41 092	Nastätten	13,02	3 249	1 559	250
1 783	16 0 21 020	Berga/ Elster	16,68	3 241	1 549	194
1 784	15 3 31 020	Arendsee/ Altmark, Luftkurort	33,81	3 234	1 499	96
1 785	16 0 24 170	Langewiesen	12,87	3 233	1 515	251
1 786	14 0 14 720	Schirgiswalde	8,48	3 232	1 505	381
1 787	12 0 16 370	Werneuchen	19,88	3 231	1 585	163
1 788	12 0 13 340	Mühlberg/ Elbe	16,25	3 230	1 497	199
1 789	08 3 27 016	Fridingen an der Donau	22,47	3 228	1 603	144
1 790	14 0 39 150	Lengefeld	23,74	3 214	1 504	135

8 Städte am 31.12.1990

8.1 Fläche, Bevölkerung und Bevölkerungsdichte nach Einwohnergrößenklassen

Lfd. Nr.	Schlüssel- nummer	Stadt	Fläche km 2	Bevölkerung		Ein- wohner je km 2
				insgesamt	männlich	
390 Städte von 2 000 bis unter 5 000 Einwohnern						
1 791	15 1 26 180	Gröbzig	15,39	3 207	1 574	208
1 792	13 0 35 280	Tribsees	35,97	3 194	1 530	89
1 793	16 0 38 040	Buttstädt	18,31	3 185	1 504	174
1 794	01 0 51 127	Wesselburen	5,14	3 179	1 521	618
1 795	06 5 35 006	Griebenau	55,38	3 177	1 589	57
1 796	13 0 18 070	Dassow	40,97	3 176	1 524	78
1 797	03 1 56 001	Bad Grund (Harz)	7,12	3 175	1 528	446
1 798	07 1 40 133	Sankt Goar	22,92	3 163	1 539	138
1 799	15 3 14 250	Möckern	50,66	3 158	1 508	62
1 800	15 2 11 130	Hoym	20,27	3 157	1 530	156
1 801	16 0 43 380	Kranichfeld	14,62	3 146	1 540	215
1 802	15 2 11 040	Ermsleben	26,31	3 124	1 512	119
1 803	15 3 30 070	Gröningen	38,01	3 116	1 501	82
1 804	12 0 30 620	Wusterhausen/ Dosse	26,19	3 099	1 535	118
1 805	13 0 26 510	Wesenberg	68,58	3 094	1 500	45
1 806	08 1 16 054	Owen	9,70	3 089	1 540	318
1 807	15 2 29 180	Laucha/ Unstrut	17,08	3 070	1 467	180
1 808	09 4 72 197	Walschenfeld	55,65	3 070	1 540	55
1 809	12 0 20 270	Oderberg	35,31	3 065	1 482	87
1 810	12 0 20 160	Joachimsthal	120,06	3 064	1 493	26
1 811	15 1 44 130	Kemberg	25,06	3 053	1 480	122
1 812	16 0 25 050	Camburg	9,94	3 052	1 454	307
1 813	14 0 26 380	Rabenau	13,52	3 036	1 444	225
1 814	09 4 72 143	Goldkronach	23,24	3 036	1 475	131
1 815	12 0 21 230	Müllrose	68,52	3 023	1 472	44
1 816	06 5 35 014	Romrod	54,43	3 004	1 528	55
1 817	14 0 44 330	Königstein/ Sächs. Schw.	13,78	2 989	1 394	217
1 818	14 0 44 150	Dohna	3,85	2 988	1 401	776
1 819	09 3 76 160	Schönsee	50,26	2 961	1 470	59
1 820	16 0 26 370	Bad Tennstedt	27,27	2 949	1 433	108
1 821	13 0 39 360	Penzlin	34,82	2 934	1 399	84
1 822	13 0 17 140	Gützkow	27,22	2 932	1 414	108
1 823	07 1 33 065	Meisenheim	10,34	2 926	1 359	283
1 824	09 6 75 158	Prichsenstadt	48,85	2 901	1 483	59
1 825	08 1 26 085	Waldenburg	31,55	2 900	1 369	92
1 826	16 0 16 680	Treffurt	14,29	2 889	1 423	202
1 827	14 0 49 070	Grünhain	13,43	2 886	1 346	215
1 828	13 0 26 140	Feldberg	41,78	2 878	1 355	69
1 829	07 1 40 067	Kirchberg (Hunsrück)	18,05	2 877	1 393	159
1 830	15 1 12 020	Alsleben/ Saale	18,66	2 870	1 386	154
1 831	12 0 36 240	Liebenwalde	32,55	2 855	1 383	88
1 832	16 0 14 150	Heildrungen	23,28	2 853	1 351	123
1 833	14 0 30 420	Nerchau	12,05	2 849	1 352	236
1 834	08 1 25 059	Löwenstein	23,39	2 849	1 440	122
1 835	14 0 38 340	Neusalza-Spremberg	11,99	2 848	1 303	238
1 836	15 3 43 030	Benneckenstein/ Harz	23,64	2 847	1 361	120
1 837	12 0 43 340	Ortrand	7,34	2 844	1 325	387
1 838	07 1 37 221	Rhens	16,30	2 836	1 380	174
1 839	12 0 37 950	Bad Wilsnack	65,65	2 826	1 306	43
1 840	15 3 43 130	Hasselfelde	55,01	2 819	1 356	51
1 841	03 1 53 010	Sankt Andreasberg	9,84	2 817	1 348	286
1 842	07 1 31 001	Adenau	18,60	2 808	1 373	151
1 843	15 3 43 090	Derenburg	37,21	2 803	1 330	75
1 844	14 0 52 110	Dommitzsch	18,70	2 785	1 308	149
1 845	03 1 58 020	Hornburg	22,17	2 781	1 344	125
1 846	08 1 17 061	Lauterstein	23,32	2 764	1 369	119
1 847	15 1 47 220	Loburg	44,34	2 762	1 331	62
1 848	12 0 19 150	Drebkau	11,01	2 752	1 329	250
1 849	13 0 22 380	Lenzen/ Elbe	57,26	2 747	1 295	48
1 850	03 3 54 026	Wustrow	30,00	2 737	1 326	91
1 851	14 0 58 110	Hartenstein	12,78	2 737	1 286	214
1 852	08 2 25 114	Ravenstein	55,99	2 731	1 360	49
1 853	07 1 33 103	Stromberg	9,03	2 728	1 323	302
1 854	13 0 29 040	Bad Sülze	26,35	2 719	1 336	103
1 855	08 2 35 084	Bad Teinach-Zavelstein	25,18	2 718	1 308	108
1 856	13 0 16 290	Rehna	14,69	2 714	1 255	185
1 857	09 5 75 115	Burgbernheim	42,30	2 706	1 313	64
1 858	12 0 45 010	Altlandsberg	41,56	2 701	1 303	65
1 859	15 1 13 040	Brehna	19,12	2 691	1 281	141
1 860	12 0 36 190	Kremmen	37,26	2 687	1 281	72
1 861	12 0 40 360	Meyenburg	32,46	2 665	1 304	82
1 862	15 2 22 300	Sandersleben	18,22	2 662	1 281	146
1 863	16 0 31 220	Heringen/ Helme	20,96	2 662	1 294	127

8 Städte am 31.12.1990

8.1 Fläche, Bevölkerung und Bevölkerungsdichte nach Einwohnergrößenklassen

Lfd. Nr.	Schlüssel- nummer	Stadt	Fläche km 2	Bevölkerung		Ein- wohner je km 2
				insgesamt	männlich	
390 Städte von 2 000 bis unter 5 000 Einwohnern						
1 864	07 1 37 501	Münstermaifeld	27,79	2 656	1 277	96
1 865	12 0 35 020	Alt Ruppin	25,77	2 653	1 285	103
1 866	09 3 74 147	Pleystein	36,09	2 649	1 314	73
1 867	08 3 36 079	Schönau im Schwarzwald	14,70	2 647	1 274	180
1 868	15 2 35 290	Löbejün	20,51	2 636	1 275	129
1 869	09 4 76 180	Teuschnitz	33,99	2 607	1 256	77
1 870	13 0 24 180	Neukalen	46,84	2 602	1 263	56
1 871	15 1 24 450	Prettin	28,79	2 591	1 233	90
1 872	01 0 54 033	Friedrichstadt	3,99	2 584	1 207	648
1 873	08 1 17 058	Wiesensteig	23,40	2 580	1 295	110
1 874	08 4 37 101	Scheer	18,72	2 577	1 272	138
1 875	14 0 11 230	Schliettau	15,90	2 576	1 209	162
1 876	14 0 26 440	Tharandt	17,45	2 566	1 206	147
1 877	12 0 35 410	Lindow	23,87	2 559	1 261	107
1 878	15 3 19 360	Schwanebeck	25,86	2 558	1 224	99
1 879	14 0 20 190	Glashütte	4,95	2 526	1 174	510
1 880	09 6 79 124	Eibelsstadt	7,03	2 521	1 241	359
1 881	14 0 30 560	Trebsen/ Mulde	9,96	2 512	1 188	252
1 882	12 0 15 520	Niemegk	44,81	2 503	1 217	56
1 883	15 2 27 340	Schafstädt	22,92	2 480	1 214	108
1 884	14 0 39 370	Zöblitz	6,87	2 478	1 160	361
1 885	09 4 72 118	Betzenstein	51,84	2 472	1 234	48
1 886	12 0 32 220	Golßen	35,18	2 466	1 145	70
1 887	16 0 27 410	Wurzbach	25,09	2 452	1 173	98
1 888	03 3 58 018	Rethem (Aller)	33,76	2 447	1 199	72
1 889	08 3 15 111	Sulzburg	22,73	2 445	1 148	108
1 890	08 1 18 059	Oberriexingen	8,16	2 426	1 235	297
1 891	03 1 53 001	Altenau	4,55	2 405	1 170	529
1 892	09 4 75 165	Schauenstein	26,66	2 392	1 183	90
1 893	07 3 39 003	Bacharach	23,43	2 385	1 142	102
1 894	12 0 34 130	Friesack	43,51	2 383	1 200	55
1 895	12 0 17 560	Ziesar	23,97	2 381	1 103	99
1 896	13 0 21 970	Zarrentin	29,01	2 380	1 148	82
1 897	07 3 36 058	Lauterecken	8,93	2 377	1 124	266
1 898	15 1 44 240	Pretzsch/ Elbe	20,91	2 363	1 139	113
1 899	06 6 35 017	Rosenthal	51,54	2 360	1 231	46
1 900	09 5 71 198	Schillingsfürst	27,55	2 353	1 134	85
1 901	09 6 73 123	Fladungen	46,45	2 352	1 194	51
1 902	14 0 38 030	Bernstadt	10,98	2 334	1 085	213
1 903	16 0 42 240	Oberhof	23,49	2 327	1 087	99
1 904	12 0 27 490	Schlieben	30,75	2 317	1 128	75
1 905	16 0 18 190	Gebesee	24,02	2 312	1 123	96
1 906	09 5 71 177	Merkendorf	26,07	2 297	1 146	88
1 907	13 0 35 050	Franzburg	15,17	2 294	1 063	151
1 908	16 0 35 180	Hirschberg	10,97	2 290	1 094	209
1 909	15 2 29 040	Bad Bibra	22,00	2 287	1 088	104
1 910	09 6 75 144	Mainbernheim	12,23	2 280	1 120	186
1 911	13 0 41 360	Usedom	38,58	2 272	1 120	59
1 912	16 0 15 560	Stadtlengsfeld	20,43	2 265	1 103	111
1 913	01 0 54 036	Garding	3,08	2 265	1 013	735
1 914	15 3 41 160	Hadmersleben	23,38	2 253	1 100	96
1 915	16 0 14 390	Wiehe	20,88	2 237	1 064	107
1 916	15 3 17 110	Jerichow	40,38	2 235	1 076	55
1 917	08 4 37 114	Veringenstadt	31,25	2 220	1 096	71
1 918	09 5 71 229	Wolframs-Eschenbach	25,46	2 220	1 102	87
1 919	16 0 38 200	Kindelbrück	13,29	2 220	1 079	167
1 920	14 0 44 250	Bad Gottleuba, Kurort	18,51	2 209	991	119
1 921	15 3 41 270	Seehausen	18,49	2 207	1 068	119
1 922	14 0 11 080	Elterlein	26,23	2 186	1 044	83
1 923	14 0 24 020	Augustsburg	6,08	2 182	997	359
1 924	16 0 40 280	Schalkau	6,50	2 176	1 032	335
1 925	14 0 35 130	Elstra	16,90	2 165	1 056	128
1 926	15 2 35 540	Wettin	16,95	2 155	1 033	127
1 927	09 6 77 177	Rieneck	26,20	2 144	1 040	82
1 928	12 0 11 200	Gartz/ Oder	28,99	2 138	1 050	74
1 929	12 0 41 390	Rhinow	31,49	2 137	1 049	68
1 930	14 0 11 220	Scheibenberg	5,49	2 135	1 035	389
1 931	16 0 30 090	Gräfenenthal	12,00	2 127	1 021	177
1 932	08 4 15 034	Hayingen	63,34	2 125	1 062	34
1 933	12 0 40 410	Putlitz	25,18	2 104	1 052	84
1 934	01 0 61 055	Krempe	3,39	2 090	991	617
1 935	13 0 29 360	Marlow	21,32	2 089	1 033	98
1 936	07 3 36 105	Wolfstein	13,75	2 078	1 012	151

8 Städte am 31.12.1990

8.1 Fläche, Bevölkerung und Bevölkerungsdichte nach Einwohnergrößenklassen

Lfd. Nr.	Schlüssel- nummer	Stadt	Fläche km 2	Bevölkerung		Ein- wohner je km 2
				insgesamt	männlich	
390 Städte von 2 000 bis unter 5 000 Einwohnern						
1 937	16 0 15 220	Geisa	9,13	2 072	1 019	227
1 938	16 0 28 510	Römhild	20,34	2 066	992	102
1 939	16 0 39 090	Ebeleben	11,24	2 051	980	182
1 940	16 0 15 310	Kaltennordheim	15,62	2 045	1 004	131
1 941	13 0 13 300	Rerik, Ostseebad	23,08	2 042	993	88
1 942	12 0 27 560	Uebigau	17,02	2 041	968	120
1 943	16 0 16 100	Creuzburg	24,73	2 019	966	82
zusammen ...			11 790,92	1 371 773	662 398	116
98 Städte von 1 000 bis unter 2 000 Einwohnern						
1 944	14 0 50 310	Stolpen	10,62	1 997	951	188
1 945	15 2 28 070	Eckartsberga	20,12	1 995	932	99
1 946	08 4 37 047	Hettingen	46,06	1 986	1 004	43
1 947	16 0 35 490	Tanna	17,84	1 984	916	111
1 948	14 0 25 290	Siebenlehn	15,98	1 983	925	124
1 949	12 0 29 300	Mittenwalde	19,09	1 971	940	103
1 950	12 0 45 060	Buckow/ Märk. Schweiz	14,31	1 963	916	137
1 951	16 0 45 130	Hohenleuben	9,52	1 958	947	206
1 952	14 0 27 190	Kohren-Sahlis	12,13	1 947	920	161
1 953	16 0 32 420	Ranis	10,55	1 922	897	182
1 954	13 0 32 130	Garz/ Rügen	18,78	1 919	935	102
1 955	16 0 30 220	Oberweißbach/ Thür.Wald	6,36	1 912	895	301
1 956	15 1 18 290	Wörlitz	28,05	1 903	888	68
1 957	08 1 27 047	Langenburg	31,39	1 899	955	60
1 958	12 0 48 030	Baruth	18,72	1 886	917	101
1 959	13 0 35 240	Richtenberg	15,62	1 884	896	121
1 960	03 2 57 033	Sachsenhagen	15,53	1 873	951	121
1 961	14 0 57 250	Wolkenstein	4,73	1 873	868	396
1 962	13 0 41 190	Lassan	12,60	1 859	935	148
1 963	14 0 58 430	Wildenfels	2,73	1 852	867	678
1 964	15 3 39 120	Kroppenstedt	38,63	1 825	902	47
1 965	14 0 30 390	Mutzschen	17,06	1 822	863	107
1 966	16 0 34 250	Leutenberg	18,89	1 816	872	96
1 967	16 0 38 300	Rastenberg	12,90	1 797	870	139
1 968	14 0 44 020	Berggießhübel, Kurort	12,65	1 787	833	141
1 969	14 0 17 240	Sayda	20,57	1 765	839	86
1 970	15 2 46 230	Osterfeld	7,07	1 764	829	250
1 971	15 3 40 010	Arneburg	30,70	1 763	817	57
1 972	07 1 41 121	Sankt Goarshausen	7,00	1 760	831	251
1 973	09 6 79 182	Röttlingen	27,18	1 757	876	65
1 974	12 0 42 280	Lebus	27,24	1 754	898	64
1 975	13 0 28 100	Brüssow	37,13	1 748	860	47
1 976	16 0 13 430	Plaue	14,46	1 747	832	121
1 977	14 0 38 200	Herrnhut	1,99	1 747	815	878
1 978	07 2 32 088	Neuerburg	10,22	1 728	829	169
1 979	15 2 37 490	Stolberg/ Harz, Kurort	67,52	1 725	812	26
1 980	16 0 35 320	Mühltroff	14,45	1 721	794	119
1 981	07 1 41 068	Katzeneinbogen	9,20	1 718	783	187
1 982	09 5 74 160	Velden	21,33	1 714	839	80
1 983	16 0 17 050	Bürgel	4,81	1 694	806	352
1 984	09 6 79 114	Aub	17,52	1 685	856	96
1 985	07 3 40 211	Hornbach	13,32	1 680	838	126
1 986	15 2 11 020	Cochstedt	29,13	1 658	816	57
1 987	16 0 17 340	Schkölen	9,07	1 654	784	182
1 988	12 0 29 470	Teupitz	47,99	1 645	818	34
1 989	16 0 27 170	Lehesten/ Thür.Wald	17,77	1 644	794	93
1 990	09 6 76 158	Stadtprozelten	10,85	1 640	836	151
1 991	09 6 75 149	Marktsteft	10,49	1 621	795	155
1 992	06 6 34 023	Schwarzenborn	26,93	1 621	817	60
1 993	15 2 33 250	Schraplau	7,03	1 618	762	230
1 994	16 0 16 030	Berka/ Werra	7,94	1 605	794	202
1 995	14 0 11 150	Jöhstadt	14,28	1 595	754	112
1 996	14 0 20 180	Geising	14,78	1 586	740	107
1 997	08 3 35 001	Aach	10,69	1 575	783	147
1 998	09 4 79 127	Hohenberg a.d. Eger	8,21	1 563	745	190
1 999	16 0 35 110	Gefell	10,98	1 562	745	142
2 000	12 0 14 450	Lieberose	37,16	1 551	751	42
2 001	15 1 24 540	Schweinitz/ Elster	23,04	1 541	710	67
2 002	09 5 71 189	Ornbau	15,16	1 506	762	99

8 Städte am 31.12.1990

8.1 Fläche, Bevölkerung und Bevölkerungsdichte nach Einwohnergrößenklassen

Lfd. Nr.	Schlüssel- nummer	Stadt	Fläche km 2	Bevölkerung		Ein- wohner je km 2
				insgesamt	männlich	

98 Städte von 1 000 bis unter 2 000 Einwohnern

2 003	08 1 25 103	Widdern	25,24	1 493	730	59
2 004	15 1 26 370	Radegast	3,95	1 488	690	377
2 005	16 0 25 440	Orlamünde	7,58	1 448	680	191
2 006	16 0 35 420	Saalebürg	27,02	1 395	671	52
2 007	03 1 53 015	Wildemann	3,34	1 377	693	412
2 008	13 0 28 340	Penkun	29,16	1 371	657	47
2 009	09 3 74 140	Neustadt a. Kulm	20,30	1 368	680	67
2 010	14 0 17 080	Frauenstein	12,98	1 356	662	104
2 011	12 0 47 110	Freyenstein	34,16	1 331	636	39
2 012	16 0 43 810	Tannroda	17,08	1 308	630	77
2 013	15 1 47 210	Lindau	34,64	1 288	609	37
2 014	16 0 39 080	Clingen	10,75	1 235	586	115
2 015	07 1 41 069	Kaub	12,97	1 222	587	94
2 016	14 0 44 680	Stadt Wehlen	3,03	1 201	557	396
2 017	16 0 33 520	Remda	16,80	1 193	579	71
2 018	16 0 23 320	Heldburg	15,37	1 192	595	78
2 019	15 1 24 550	Seyda	12,54	1 186	607	95
2 020	15 2 23 130	Stößen	7,29	1 182	579	162
2 021	12 0 22 550	Sonnenwalde	9,58	1 179	576	123
2 022	09 4 75 146	Lichtenberg	9,47	1 168	555	123
2 023	07 3 33 054	Obermoschel	10,15	1 166	566	115
2 024	09 4 77 129	Kupferberg	8,28	1 165	579	141
2 025	15 3 32 080	Güntersberge	32,73	1 148	538	35
2 026	12 0 17 360	Pritzerbe	39,39	1 133	531	29
2 027	12 0 27 530	Schönewalde	24,05	1 111	536	46
2 028	16 0 43 100	Buttelstedt	8,90	1 092	533	123
2 029	16 0 25 090	Dornburg/ Saale	10,40	1 082	531	104
2 030	07 2 32 070	Kyllburg	4,62	1 074	520	232
2 031	14 0 20 050	Bärenstein	11,97	1 071	514	89
2 032	15 3 21 140	Sandau/ Elbe	18,58	1 069	509	58
2 033	14 0 14 830	Weißenberg	5,13	1 064	516	207
2 034	15 3 31 800	Werben/ Elbe	29,75	1 063	520	36
2 035	14 0 50 130	Hohnstein	17,68	1 062	513	60
2 036	16 0 35 590	Ziegenrück	8,24	1 042	482	126
2 037	16 0 43 480	Magdala	8,63	1 037	528	120
2 038	09 6 77 181	Rothenfels	12,23	1 026	508	84
2 039	16 0 26 380	Thamsbrück	12,55	1 014	495	81
2 040	16 0 39 160	Großenehrich	17,34	1 011	490	58
2 041	15 3 19 090	Dardeshelm	14,84	1 010	498	68
zusammen ...			1 672,78	150 689	72 621	90

13 Städte unter 1 000 Einwohnern

2 042	15 3 30 080	Großalsleben	11,24	926	439	82
2 043	12 0 13 490	Wahrenbrück	14,99	925	458	62
2 044	12 0 29 290	Märkisch Buchholz	24,65	879	430	36
2 045	14 0 44 410	Liebstadt	15,56	869	430	56
2 046	14 0 20 280	Lauenstein	6,57	851	392	130
2 047	12 0 11 640	Vierraden	19,06	848	428	44
2 048	03 3 54 021	Schnackenburg	23,92	767	386	32
2 049	12 0 14 180	Friedland	13,32	758	392	57
2 050	12 0 11 260	Greiffenberg	15,20	739	359	49
2 051	16 0 43 560	Neumark	8,64	580	285	67
2 052	16 0 33 620	Teichel	9,00	539	264	60
2 053	16 0 23 800	Ummerstadt	15,70	527	268	34
2 054	01 0 59 002	Arnis	45	341	169	758
zusammen ...			178,30	9 549	4 700	54

8 Städte am 31.12.1990

8.2 Nach Ländern und Einwohnergrößenklassen

Land	Gemeinden ins- gesamt 1)	Darunter Städte								
		ins- gesamt	davon mit ... bis unter ... Einwohnern							
			unter 1 000	1 000 - 5 000	5 000 - 10 000	10 000 - 20 000	20 000 - 50 000	50 000 - 100 000	100 000 - 500 000	500 000 und mehr
Anzahl										
Baden - Württemberg	1 111	302	-	48	81	87	64	13	8	1
Bayern	2 051	311	-	66	96	96	36	9	7	1
Berlin	1	1	-	-	-	-	-	-	-	1
Brandenburg	1 793	114	5	44	22	18	18	5	2	-
Bremen	2	2	-	-	-	-	-	-	1	1
Hamburg	1	1	-	-	-	-	-	-	-	1
Hessen	426	185	-	21	42	74	36	7	4	1
Mecklenburg - Vorpommern	1 124	88	-	41	18	19	4	4	2	-
Niedersachsen	1 031	157	1	14	24	49	52	9	7	1
Nordrhein - Westfalen	396	262	-	2	15	58	116	41	25	5
Rheinland - Pfalz	2 304	114	-	36	41	18	11	5	3	-
Saarland	52	17	-	-	-	5	10	1	1	-
Sachsen	1 626	177	2	66	44	33	25	3	3	1
Sachsen - Anhalt	1 364	128	1	70	20	13	21	1	2	-
Schleswig - Holstein	1 131	61	1	8	15	18	14	3	2	-
Thüringen	1 705	134	3	72	25	13	15	3	3	-
Bundesgebiet ...	16 118	2 054	13	488	443	501	422	104	70	13
Prozent										
Baden - Württemberg		100	-	15,89	26,82	28,81	21,19	4,30	2,65	0,33
Bayern		100	-	21,22	30,87	30,87	11,58	2,89	2,25	0,32
Berlin		100	-	-	-	-	-	-	-	100
Brandenburg		100	4,39	38,60	19,30	15,79	15,79	4,39	1,75	-
Bremen		100	-	-	-	-	-	-	50,00	50,00
Hamburg		100	-	-	-	-	-	-	-	100
Hessen		100	-	11,35	22,70	40,00	19,46	3,78	2,16	0,54
Mecklenburg - Vorpommern		100	-	46,59	20,45	21,59	4,55	4,55	2,27	-
Niedersachsen		100	0,64	8,92	15,29	31,21	33,12	5,73	4,46	0,64
Nordrhein - Westfalen		100	-	0,76	5,73	22,14	44,27	15,65	9,54	1,91
Rheinland - Pfalz		100	-	31,58	35,96	15,79	9,65	4,39	2,63	-
Saarland		100	-	-	-	29,41	58,82	5,88	5,88	-
Sachsen		100	1,13	37,29	24,86	18,64	14,12	1,69	1,69	0,56
Sachsen - Anhalt		100	0,78	54,69	15,63	10,16	16,41	0,78	1,56	-
Schleswig - Holstein		100	1,64	13,11	24,59	29,51	22,95	4,92	3,28	-
Thüringen		100	2,24	53,73	18,66	9,70	11,19	2,24	2,24	-
Bundesgebiet ...		100	0,63	23,76	21,57	24,39	20,55	5,06	3,41	0,63

1) Ohne die gemeindefreien Gebiete Sachsenwald (Forstgutsbezirk) und Buchholz (Forstgutsbezirk) in Schleswig-Holstein, die als Exklaven zur Gemeinde Aumühle

bzw. zu den Gemeinden Bark, Hartenholm, Heidmühlen und Wahlstedt, Stadt gehören.

Verkehrsgebiet West

9 Postleitzonen, Postleiträume und Postleitbereiche mit ihrer Fläche, Bevölkerung und Zahl der Gemeinden am 31.12.1990 *)

Postleiteinheit				Postleiteinheit			
Nr.	Name	Fläche km ²	Bevölkerung Anzahl	Nr.	Name	Fläche km ²	Bevölkerung Anzahl
100	Berlin	485,72	2 157 969	1	272 Rotenburg (Wümme)	850,95	63 601
10	Leitraum ...	485,72	2 157 969	1	273 Zeven	650,60	39 373
1	Leitzone ...	485,72	2 157 969	1	274 Bremervörde	636,36	42 628
200	Hamburg	950,74	1 793 006	9	27	Leitraum ...	2 137,91
205	Hamburg	610,45	135 331	60	280 Bremen	954,58	698 872
206	Bad Oldesloe	440,57	57 807	41	281 Verden (Aller)	1 070,83	100 477
207	Ahrensburg	343,87	89 092	30	282 Bremen	132,17	16 989
208	Pinneberg	394,94	159 090	28	283 Bassum	1 035,74	64 883
209	Winsen (Luhe)	330,31	51 458	12	284 Diepholz	1 477,58	151 063
20	Leitraum ...	3 070,88	2 285 784	180	285 Bremerhaven	1 280,51	220 274
210	Hamburg	178,65	50 127	4	286 Osterholz-Scharmbeck	390,87	56 491
211	Buchholz in der Nordheide ..	559,22	72 012	19	287 Delmenhorst	638,07	147 271
212	Lüneburg	1 119,53	141 411	43	288 Brake (Unterweser)	390,42	37 256
215	Buxtehude	359,31	75 171	13	289 Nordenham	216,22	34 813
216	Stade	940,32	108 311	30	28	Leitraum ...	7 586,99
217	Hammor	707,35	46 096	23	290 Oldenburg (Oldenburg)	1 320,41	270 474
219	Cuxhaven	163,97	57 845	2	291 Westerstede	612,71	57 054
21	Leitraum ...	4 028,35	550 973	134	293 Varel	365,11	46 993
220	Elmshorn	478,26	98 547	37	294 Wilhelmshaven	1 050,77	190 929
221	Itzehoe	1 030,28	118 583	108	295 Leer (Ostfriesland)	906,39	129 967
222	Sankt Michaelisdonn	525,44	44 407	40	296 Aurich	627,26	85 526
224	Heide	813,99	71 619	76	297 Emden	363,16	77 438
225	Husum	1 286,12	88 771	87	298 Norden	480,03	68 443
226	Niebüll	671,19	36 563	36	299 Papenburg	677,45	61 111
227	Wyk auf Föhr	103,29	10 412	15	29	Leitraum ...	6 403,29
228	Westerland	99,19	20 535	7	2	Leitzone ...	36 995,62
22	Leitraum ...	5 007,76	489 437	406	300 Hannover	780,52	688 206
230	Kiel	818,51	364 944	65	301 Hannover	383,52	175 057
231	Kiel	234,18	27 192	22	303 Walsrode	838,74	57 175
232	Pibn	404,04	33 125	25	304 Soltau	962,86	65 222
233	Eckernförde	387,82	42 236	26	305 Wunstorf	736,98	119 099
234	Kappeln	347,94	30 063	35	306 Stadthagen	304,31	84 647
235	Neumünster	1 333,16	216 162	92	307 Nienburg (Weser)	1 083,50	90 661
236	Bad Segeberg	486,90	46 598	38	30	Leitraum ...	5 090,43
237	Rendsburg	849,83	94 468	56	310 Celle	1 726,79	173 605
238	Schleswig	797,75	75 261	53	311 Uelzen	1 347,96	88 457
239	Flensburg	813,57	156 910	41	312 Wittingen	703,47	35 477
23	Leitraum ...	6 473,70	1 086 959	453	313 Lüchow	1 116,96	49 215
240	Lübeck	608,07	301 829	17	315 Peine	364,46	87 591
241	Mölln	560,13	51 892	54	316 Lehrte	483,11	104 605
242	Eutin	312,70	36 732	7	317 Gifhorn	567,57	90 265
243	Neustadt in Holstein	349,49	39 486	16	318 Wolfsburg	507,37	150 786
244	Oldenburg in Holstein	456,35	38 656	12	31	Leitraum ...	6 817,69
24	Leitraum ...	2 286,74	468 595	106			

*) Ohne unbewohnte gemeindefreie Gebiete

Verkehrsgebiet West

9 Postleitzonen, Postleiträume und Postleitzonen mit ihrer Fläche, Bevölkerung und Zahl der Gemeinden am 31.12.1990 *)

Postleiteinheit				Postleiteinheit			
Nr.	Name	Fläche km 2	Bevölkerung Anzahl	Nr.	Name	Fläche km 2	Bevölkerung Anzahl
320	Hildesheim	765,68	219 428	15	410	Duisburg	232,83 535 447 1
321	Elze	251,98	34 898	9	413	Moers	279,44 203 602 5
322	Alfeld (Leine)	317,80	51 183	18	415	Krafeld	349,28 359 531 5
325	Hameln	878,77	162 113	12	417	Geldern	566,38 109 665 8
326	Rinteln	171,18	33 187	2	418	Goch	176,27 36 665 2
328	Bad Pyrmont	61,63	22 012	1	419	Kleve	324,19 77 332 4
32	Leitraum ...	2 447,04	522 821	57	41	Leitraum ...	1 928,39 1 322 242 25
330	Braunschweig	818,68	343 756	18	420	Oberhausen	77,03 223 840 1
332	Salzgitter	371,74	135 500	8	422	Dinslaken	207,96 114 687 3
333	Helmstedt	291,94	61 781	19	423	Wesel	529,57 124 682 5
334	Wolfenbüttel	327,84	76 645	19	424	Emmerich	189,72 46 938 2
335	Kreiensen	518,58	67 796	5	425	Bottrop	100,60 118 936 1
336	Osterode am Harz	143,58	37 457	6	427	Dorsten	171,13 78 035 1
337	Seesen	161,79	26 797	4	428	Borken	380,84 70 421 5
338	Goslar	329,18	97 293	5	429	Bocholt	240,79 95 972 3
339	Goslar	92,24	35 115	5	42	Leitraum ...	1 897,64 873 511 21
33	Leitraum ...	3 055,57	882 140	89	430	Essen	210,35 626 973 1
340	Göttingen	813,60	208 728	17	432	Hattingen	119,15 82 746 2
341	Northeim	625,86	91 827	10	433	Mülheim a. d. Ruhr	91,26 177 681 1
342	Herzberg am Harz	295,53	62 457	19	435	Recklinghausen	414,00 322 782 6
343	Witzenhausen	371,22	50 246	5	437	Marl	87,42 91 467 1
344	Eschwege	491,85	57 185	10	439	Gladbeck	35,90 80 267 1
345	Holz Minden	468,68	62 926	26	43	Leitraum ...	958,08 1 381 916 12
347	Höxter	357,58	61 361	7	440	Münster	1 201,53 438 784 10
349	Bad Driburg	368,60	39 993	3	441	Münster	687,91 98 952 9
34	Leitraum ...	3 792,92	634 723	97	442	Coesfeld	905,40 153 071 9
350	Kassel	1 036,15	403 754	27	443	Steinfurt	518,28 114 427 7
351	Münden	211,65	39 434	3	444	Rheine	974,88 161 414 18
352	Hofgeismar	393,85	52 880	8	445	Lingen (Ems)	1 048,21 109 377 29
353	Warburg	617,38	61 296	4	446	Nordhorn	149,65 49 359 1
354	Korbach	1 043,21	96 570	11	447	Meppen	1 468,66 112 972 24
355	Marburg	1 274,33	192 461	20	44	Leitraum ...	6 954,52 1 238 356 107
356	Biedenkopf	231,50	37 447	4	450	Osnabrück	428,64 252 995 8
357	Stadtallendorf	946,79	112 831	16	451	Osnabrück	552,99 88 258 8
358	Fritzlar	584,30	74 178	8	452	Melle	254,00 41 579 1
359	Bad Wildungen	235,80	23 370	2	453	Ibbenbüren	325,89 85 355 5
35	Leitraum ...	6 574,96	1 094 221	103	454	Lengerich	286,11 44 016 4
3	Leitzone ...	27 778,61	5 193 973	577	455	Bramsche	670,00 64 784 12
400	Düsseldorf	308,31	675 557	3	457	Quakenbrück	576,33 43 535 8
401	Hilden	90,15	150 893	3	459	Cloppenburg	621,51 59 707 7
402	Mettmann	42,53	38 998	1	45	Leitraum ...	3 715,47 680 229 53
403	Ratingen	88,72	91 007	1	460	Dortmund	280,23 599 055 1
404	Neuss	384,51	318 036	5	462	Castrop-Rauxel	51,66 79 037 1
405	Mönchengladbach	557,51	388 448	7	463	Bochum	145,40 396 486 1
406	Viersen	91,05	77 453	1	465	Gelsenkirchen	104,85 293 714 1
40	Leitraum ...	1 562,78	1 740 392	21	467	Lünen	59,11 87 845 1

*) Ohne unbewohnte gemeindefreie Gebiete

Verkehrsgebiet West

9 Postleitzonen, Postleiträume und Postleitbereiche mit ihrer Fläche, Bevölkerung und Zahl der Gemeinden am 31.12.1990 *)

Postleiteinheit				Postleiteinheit					
Nr.	Name	Fläche km 2	Bevölkerung Anzahl	Gemeinden	Nr.	Name	Fläche km 2	Bevölkerung Anzahl	Gemeinden
469	Herne	51,40	178 132	1	520	Siegburg	489,77	200 768	8
46	Leitraum ...	692,65	1 634 269	6	521	Troisdorf	97,97	93 670	2
470	Hamm	349,82	293 951	4	522	Waldbröl	463,94	77 711	6
471	Lüdinghausen	487,94	104 396	6	523	Altenkirchen (Westerwald) .	430,24	54 422	104
472	Beckum	353,54	68 427	3	524	Betzdorf	369,38	95 608	51
473	Ahlen	123,14	54 169	1	525	Engelskirchen	148,86	38 707	2
474	Osede	102,36	27 759	1	527	Gummersbach	359,50	127 674	5
475	Unna	110,89	77 954	2	52	Leitraum ...	2 359,66	688 560	178
476	Werl	127,42	38 594	2	530	Bonn	412,93	408 854	6
477	Soest	484,78	83 780	5	533	Königswinter	76,19	35 013	1
478	Lippstadt	690,05	143 130	6	534	Bad Honnef	54,88	26 621	2
479	Paderborn	1 320,71	256 731	11	535	Euskirchen	647,25	137 319	6
47	Leitraum ...	4 150,65	1 148 891	41	537	Kall	664,20	49 963	6
480	Bielefeld	559,04	391 909	6	53	Leitraum ...	1 855,45	657 770	21
481	Bielefeld	137,08	50 835	3	540	Koblenz	755,33	215 437	76
483	Gütersloh	511,63	171 228	6	541	Höhr-Grenzhausen	450,11	102 413	72
484	Rheda-Wiedenbrück	86,66	38 327	1	542	Lahnstein	504,27	74 460	84
48	Leitraum ...	1 294,41	652 299	16	543	Montabaur	530,71	101 127	102
490	Herford	284,31	169 780	5	544	Mayen	888,88	98 047	127
492	Lemgo	503,67	95 076	6	545	Neuwied	239,90	97 727	29
493	Detmold	572,68	166 896	7	546	Linz am Rhein	243,52	52 384	19
495	Minden	521,11	152 476	4	547	Andernach	189,60	56 897	17
497	Bad Oeynhausen	245,79	116 371	4	548	Remagen	724,61	101 933	69
498	Bünde	129,35	64 073	3	54	Leitraum ...	4 526,93	900 425	595
499	Lübbecke	521,19	88 073	5	550	Trier	1 142,72	212 249	108
49	Leitraum ...	2 778,10	852 745	34	551	Saarburg	265,43	26 429	24
4	Leitzone ...	25 932,69	11 524 850	336	552	Bitburg	946,00	61 263	161
500	Köln	405,12	953 551	1	553	Gerolstein	469,80	31 166	43
501	Bergheim	356,89	156 951	4	554	Prüm	674,94	28 198	74
502	Frechen	117,25	93 713	2	555	Bernkastel-Kues	351,55	34 199	21
503	Hürth	51,17	50 808	1	556	Wittlich	860,91	73 562	93
504	Brühl	179,54	117 942	3	558	Traben-Trarbach	336,21	29 124	38
506	Bergisch Gladbach	298,29	181 522	5	559	Cochem	281,61	24 277	34
509	Leverkusen	106,24	178 231	2	55	Leitraum ...	5 329,17	520 467	596
50	Leitraum ...	1 514,50	1 732 718	18	560	Huppertal	304,83	445 010	4
510	Aachen	440,46	308 384	5	562	Velbert	102,37	118 968	2
511	Alsdorf	59,31	71 377	2	563	Remscheid	149,26	159 020	2
512	Herzogenrath	33,30	44 284	1	565	Solingen	150,98	221 257	3
513	Geilenkirchen	322,35	110 030	6	56	Leitraum ...	707,44	944 255	11
514	Erkelenz	305,34	110 572	4	575	Menden (Sauerland)	167,48	89 608	3
516	Düren	636,52	172 384	10	576	Arnsberg	386,27	103 114	2
517	Jülich	304,72	71 913	5	577	Meschede	331,78	40 577	2
518	Eschweiler	76,07	54 675	1	578	Bestwig	560,32	55 284	6
519	Stolberg (Rhld.)	98,31	57 231	1	579	Brilon	228,98	25 303	1
51	Leitraum ...	2 276,38	1 000 850	35	57	Leitraum ...	1 674,83	313 886	14

*) Ohne unbewohnte gemeindefreie Gebiete

Verkehrsgebiet West

9 Postleitzone(n), Postleiträume und Postleitbereiche mit ihrer Fläche, Bevölkerung und Zahl der Gemeinden am 31.12.1990 *)

Postleiteinheit				Postleiteinheit					
Nr.	Name	Fläche km 2	Bevölkerung Anzahl	Nr.	Name	Fläche km 2	Bevölkerung Anzahl		
580	Hagen	272,88	277 831	4	637 Oberursel (Taunus)	49,77	50 190	2	
581	Witten	72,36	105 403	1	638 Bad Homburg v. d. Höhe	116,84	83 084	3	
582	Gevelsberg	83,70	67 487	2	639 Usingen	244,67	41 557	5	
583	Schwehm	20,50	30 394	1	63	Leitraum ...	3 768,09	941 542	81
584	Schwerte	56,20	50 696	1	640 Fulda	704,43	118 528	10	
586	Iserlohn	125,50	96 314	1	641 Fulda	859,92	89 607	14	
587	Hemer	67,56	34 412	1	642 Lauterbach	379,80	33 730	6	
588	Lüdenscheid	389,09	144 057	5	643 Bad Hersfeld	690,84	82 198	13	
58	Leitraum ...	1 087,79	806 594	16	644 Bebra	506,53	56 908	8	
590	Siegen	497,79	198 521	6	645 Hanau	317,23	234 672	13	
591	Kreuztal	151,81	46 790	2	646 Gelnhausen	273,52	68 055	6	
592	Bad Berleburg	481,80	43 611	3	647 Büdingen	640,99	89 517	11	
594	Lennestadt	585,25	63 747	3	648 Wächtersbach	377,40	48 907	7	
595	Finnentrop	201,79	39 989	2	649 Schlüchtern	395,67	38 398	4	
596	Olpe	225,54	51 812	3	64	Leitraum ...	5 146,33	860 520	92
597	Plettenberg	155,18	36 224	2	650 Mainz	747,58	343 949	75	
598	Werdohl	162,22	44 970	3	652 Worms	333,24	118 639	25	
599	Altena	73,31	30 522	2	653 Bingen	405,56	78 923	41	
59	Leitraum ...	2 534,69	556 186	26	654 Simmern/ Hunsrück	459,91	39 391	77	
5	Leitzone ...	23 866,84	8 121 711	1 510	655 Bad Kreuznach	598,85	118 538	82	
600	Frankfurt am Main	248,36	644 865	1	657 Kirn	229,92	27 060	35	
605	Offenbach am Main	184,88	251 036	6	658 Ider-Oberstein	727,80	82 451	85	
607	Langen	151,52	141 124	5	65	Leitraum ...	3 502,86	808 951	420
608	Groß-Gerau	293,67	111 165	8	660 Saarbrücken	294,43	286 471	7	
609	Rüsselsheim	182,37	140 639	7	661 Lebach	122,78	40 207	2	
60	Leitraum ...	1 060,80	1 288 829	27	662 Volklingen	123,81	82 362	4	
610	Darmstadt	556,40	318 490	18	663 Saarlouis	328,71	164 672	10	
611	Dieburg	306,05	90 411	8	664 Merzig	554,78	101 917	7	
612	Erbach	526,47	75 348	12	665 Homburg	312,59	102 087	5	
614	Bensheim	319,60	123 817	11	666 Zweibrücken	220,17	51 890	20	
61	Leitraum ...	1 708,52	608 066	49	667 Sankt Ingbert	107,62	52 602	2	
620	Wiesbaden	524,37	333 385	7	668 Neunkirchen	249,14	149 261	7	
622	Rüdesheim am Rhein	311,87	67 874	9	669 Sankt Wendel	476,14	93 384	8	
623	Frankfurt am Main	180,01	174 159	10	66	Leitraum ...	2 790,17	1 124 853	72
624	Königstein im Taunus	70,76	38 836	3	670 Ludwigshafen am Rhein	448,46	285 495	26	
625	Limburg a. d. Lahn	559,26	135 164	37	671 Frankenthal (Pfalz)	546,96	159 018	61	
627	Idstein	256,88	60 296	5	672 Speyer	491,32	157 754	29	
629	Weilburg	260,24	38 935	6	673 Neustadt an der Weinstraße	442,26	115 327	22	
62	Leitraum ...	2 163,39	848 649	77	674 Landau in der Pfalz	865,77	148 451	87	
630	Gießen	822,75	248 533	19	675 Kaiserslautern	897,18	188 999	88	
631	Grünberg	481,12	46 461	6	676 Rockenhausen	355,61	28 639	50	
632	Alsfeld	456,04	35 546	7	678 Pirmasens	510,38	95 198	30	
633	Wetzlar	499,24	136 859	12	679 Landstuhl	715,21	118 944	97	
634	Dillenburg	584,04	115 075	12	67	Leitraum ...	5 273,15	1 297 825	490
635	Bad Nauheim	70,20	33 856	2					
636	Friedberg (Hessen)	443,42	150 381	13					

*) Ohne unbewohnte gemeindefreie Gebiete

Verkehrsgebiet West

9 Postleitzone, Postleiträume und Postleitbereiche mit ihrer Fläche, Bevölkerung und Zahl der Gemeinden am 31.12.1990 *)

Postleiteinheit				Postleiteinheit					
Nr.	Name	Fläche km 2	Bevölkerung Anzahl	Gemeinden	Nr.	Name	Fläche km 2	Bevölkerung Anzahl	Gemeinden
680	Mannheim	244,82	384 814	6	730	Esslingen am Neckar	117,97	161 450	7
682	Schwetzingen	19,36	10 566	2	731	Plochingen	258,65	139 528	18
683	Schwetzingen	208,05	126 433	10	732	Göppingen	225,05	104 776	16
684	Lampertheim	166,77	57 828	4	733	Göppingen	118,15	73 247	9
68	Leitraum ...	639,00	579 641	22	734	Geislingen an der Steige ..	286,86	60 206	12
690	Heidelberg	312,61	269 097	13	73	Leitraum ...	1 006,68	539 207	62
691	Heidelberg	131,49	51 757	9	740	Tübingen	491,94	189 071	14
692	Sinsheim	448,41	89 752	18	741	Reutlingen	428,17	173 043	10
693	Eberbach	326,62	35 595	8	742	Münsingen	446,88	24 528	8
694	Weinheim	241,21	107 400	9	743	Metzingen	200,42	56 596	8
695	Mosbach	429,82	79 778	15	744	Nürtingen	181,65	104 017	17
696	Osterburken	632,39	57 996	10	745	Hechingen	388,41	61 960	9
697	Lauda-Königshofen	520,62	51 186	9	746	Balingen	275,91	54 766	13
698	Wertheim	351,28	46 145	10	747	Albstadt	314,92	73 568	6
699	Bad Mergentheim	474,96	43 717	5	748	Sigmaringen	421,21	48 170	10
69	Leitraum ...	3 869,41	832 423	106	74	Leitraum ...	3 149,51	785 719	95
6	Leitzone ...	29 921,72	9 191 299	1 436	750	Karlsruhe	409,76	361 342	7
700	Stuttgart	207,32	579 988	1	751	Karlsruhe	482,53	161 280	15
701	Stuttgart-Land	79,96	104 918	4	752	Bruchsal	444,97	134 369	12
702	Stuttgart-Land	68,44	73 438	2	753	Pforzheim	348,56	195 531	14
703	Böblingen	296,95	192 050	11	754	Neuenburg	266,63	45 279	8
704	Böblingen	148,02	50 268	9	755	Rastatt	200,04	90 505	11
705	Waiblingen	149,98	138 333	7	756	Gaggenau	305,09	54 940	5
706	Schorndorf	296,51	110 932	11	757	Baden-Baden	183,63	62 426	3
707	Schwäbisch Gmünd	436,36	128 019	20	758	Bühl	190,18	48 549	5
708	Aalen	632,76	122 993	11	759	Achern	282,87	60 053	9
709	Ellwangen (Jagst)	456,37	44 921	11	75	Leitraum ...	3 114,26	1 214 274	89
70	Leitraum ...	2 772,67	1 545 920	87	760	Offenburg	527,63	128 409	13
710	Heilbronn	795,11	282 753	30	761	Offenburg	366,86	48 218	12
711	Ohringen	642,13	83 052	14	762	Offenburg	300,50	19 677	6
712	Bietigheim-Bissingen	405,44	158 201	24	763	Lahr/ Schwarzwald	392,89	88 576	12
713	Mühlacker	199,06	59 739	8	764	Kehl	75,06	30 389	1
714	Ludwigsburg	402,70	265 536	20	76	Leitraum ...	1 662,94	315 269	44
715	Backnang	371,72	99 347	14	770	Singen (Hohentwiel)	427,71	100 541	13
716	Gaildorf	350,85	32 584	8	771	Donaueschingen	471,79	52 985	6
717	Schwäbisch Hall	441,03	61 901	10	773	Villingen-Schwenningen	316,24	107 948	7
718	Crailsheim	746,60	74 167	13	774	Triberg im Schwarzwald	458,92	58 441	10
71	Leitraum ...	4 354,64	1 117 280	141	775	Konstanz	115,04	94 813	7
720	Tuttlingen	550,88	96 857	31	776	Radolfzell am Bodensee	301,18	61 720	10
721	Rottweil	322,12	67 275	11	777	Überlingen	318,77	59 189	8
723	Schramberg	211,78	49 751	7	779	Messkirch	463,21	33 964	10
724	Horb am Neckar	385,87	59 054	8	77	Leitraum ...	2 872,86	569 601	71
725	Leonberg	251,88	132 844	11	780	Freiburg im Breisgau	827,85	311 376	32
726	Calw	301,14	62 170	12	781	Freiburg im Breisgau	371,66	73 205	11
727	Nagold	284,61	56 321	8	782	Titisee-Neustadt	801,98	56 468	18
729	Freudenstadt	596,74	72 565	12	783	Emmendingen	386,44	88 407	16
72	Leitraum ...	2 905,02	596 837	100					

*) Ohne unbewohnte gemeindefreie Gebiete

Verkehrsgebiet West

9 Postleitzonen, Postleiträume und Postleitzonen mit ihrer Fläche, Bevölkerung und Zahl der Gemeinden am 31.12.1990 *)

Postleiteinheit				Postleiteinheit			
Nr.	Name	Fläche km 2	Bevölkerung Anzahl	Nr.	Name	Fläche km 2	Bevölkerung Anzahl
784	Müllheim	307,85	54 975	11	830 Landshut	1 398,56	176 248
785	Lörrach	183,15	96 032	11	831 Landshut	1 088,85	94 401
786	Schopfheim	445,59	59 979	26	833 Eggenfelden	368,90	32 345
788	Bad Säckingen	292,63	84 529	9	834 Pfarrkirchen	579,96	55 235
789	Waldshut-Tiengen	532,21	79 674	15	835 Plattling	1 656,22	164 660
78	Leitraum ...	4 149,36	904 645	149	836 Deggendorf	77,20	30 214
790	Ulm	938,00	221 433	33	837 Regen	937,18	78 060
791	Neu-Ulm	469,92	146 922	17	838 Landau a. d. Isar	569,62	44 896
792	Heidenheim an der Brenz ...	648,46	131 634	11	839 Passau	1 739,01	226 220
793	Ehingen (Donau)	448,06	52 566	19	83	Leitraum ...	8 415,50
794	Riedlingen	457,01	41 730	11	840 Regensburg	627,46	189 527
795	Biberach an der Riß	1 290,08	151 071	39	841 Regensburg	1 203,68	133 748
796	Aulendorf	693,35	72 971	20	842 Kelheim	756,97	73 904
797	Leutkirch im Allgäu	324,28	39 391	4	843 Neumarkt i. d. OPf.	1 310,74	111 575
798	Ravensburg	665,85	146 768	17	844 Straubing	1 075,73	113 788
799	Friedrichshafen	279,12	110 974	9	845 Amberg	1 267,62	137 967
79	Leitraum ...	6 214,13	1 115 460	180	846 Schwandorf	526,24	54 058
7	Leitzone ...	32 202,07	8 704 212	1 018	847 Nabburg	670,16	47 296
800	München	310,47	1 229 026	1	848 Weiden i. d. OPf.	1 361,74	140 604
801	München-Land Ost	717,14	200 717	35	849 Cham	1 270,80	111 105
802	München-Land Süd	196,85	85 096	11	84	Leitraum ...	10 071,14
803	München-Land West	367,13	202 771	16	850 Nürnberg	973,63	724 120
804	München-Land Nord	206,24	89 113	8	851 Fürth	63,34	103 362
805	Freising	1 086,51	172 958	33	852 Erlangen	339,72	177 480
806	Dachau	1 073,70	153 765	27	853 Neustadt a. d. Aisch	921,15	72 221
807	Ingolstadt	1 190,23	221 178	32	854 Schwabach	769,51	117 622
808	Fürstenfeldbruck	364,79	72 635	20	855 Forchheim	819,70	120 622
809	Wasserburg a. Inn	575,46	53 664	19	856 Lauf a. d. Pegnitz	508,66	82 590
80	Leitraum ...	6 088,52	2 480 923	202	857 Pegnitz	444,43	41 798
810	Garmisch-Partenkirchen	576,47	55 737	10	858 Bayreuth	947,97	159 535
811	Murnau a. Staffelsee	459,24	33 182	15	859 Marktredwitz	1 050,45	112 373
812	Weilheim i. OB	620,36	74 697	21	85	Leitraum ...	6 838,56
813	Starnberg	214,10	50 909	7	860 Bamberg	1 381,07	197 382
815	Holzkirchen	355,92	37 431	7	861 Bamberg	317,53	36 760
816	Miesbach	343,10	34 009	6	862 Lichtenfels	700,25	97 121
817	Bad Tölz	679,31	46 254	12	863 Coburg	397,67	101 222
818	Tegernsee	271,31	23 397	5	864 Kronach	557,69	72 315
819	Wolfratshausen	247,56	51 038	6	865 Kulmbach	509,70	65 627
81	Leitraum ...	3 767,37	406 654	89	866 Münchberg	220,96	30 216
820	Rosenheim	1 014,46	200 060	30	867 Hof	663,40	145 167
821	Prien a. Chiemsee	424,82	45 969	14	868 Hof	276,70	27 486
822	Traunstein	1 155,72	158 896	28	86	Leitraum ...	5 024,97
823	Bad Reichenhall	211,93	29 316	5	870 Würzburg	1 296,46	293 663
824	Berchtesgaden	347,67	24 531	5	871 Kitzingen	635,67	80 499
825	Dorfen	520,51	44 866	15	872 Schweinfurt	1 557,10	232 579
826	Mühlhof a. Inn	1 112,37	179 499	46	873 Bad Kissingen	543,40	70 331
82	Leitraum ...	4 787,48	683 137	143	874 Bad Neustadt a. d. Saale ..	891,99	78 707

*) Ohne unbewohnte gemeindefreie Gebiete

Verkehrsgebiet West

9 Postleitzonen, Postleiträume und Postleitzonen mit ihrer Fläche, Bevölkerung und Zahl der Gemeinden am 31.12.1990 *)

Postleiteinheit				Postleiteinheit			
Nr.	Name	Fläche km 2	Bevölkerung Anzahl	Nr.	Name	Fläche km 2	Bevölkerung Anzahl
875	Aschaffenburg	737,39	274 534	43	890 Augsburg	1 573,48	525 089
876	Miltenberg	410,85	61 240	17	891 Landsberg a. Lech	617,86	76 786
877	Lohr a. Main	412,56	59 968	20	892 Schongau	356,99	39 285
878	Gemünden a. Main	898,05	77 892	23	893 Schwabmünchen	740,48	86 636
87	Leitraum ...	7 383,47	1 229 413	297	894 Memmingen	1 025,18	129 316
880	Ansbach	1 384,16	149 249	39	895 Kaufbeuren	1 130,04	130 823
881	Ansbach	426,15	32 535	10	896 Kempten (Allgäu)	810,64	136 616
882	Gunzenhausen	647,84	53 789	23	897 Immenstadt i. Allgäu	672,12	64 904
883	Treuchtlingen	748,08	67 987	20	898 Oberstdorf	230,13	10 575
885	Donauwörth	1 501,26	148 909	43	899 Lindau (Bodensee)	336,22	74 263
886	Nördlingen	496,18	49 381	21	89	Leitraum ...	7 493,14
887	Günzburg	491,13	77 685	22	8	Leitzone ...	66 807,04
888	Dillingen a. d. Donau	558,41	64 103	21	899	Leitzone 1 - 8 ...	243 990,31
889	Aichach	683,68	69 037	19			
88	Leitraum ...	6 936,89	712 675	218			

*) Ohne unbewohnte gemeindefreie Gebiete

Verkehrsgebiet Ost

9 Postleitzonen, Postleiträume und Postleitzonen mit ihrer Fläche, Bevölkerung und Zahl der Gemeinden am 31.12.1990 *)

Postleiteinheit				Postleiteinheit			
Nr.	Name	Fläche km 2	Bevölkerung Anzahl	Nr.	Name	Fläche km 2	Bevölkerung Anzahl
113	Berlin Vororte	403,36	1 275 726	1	190 Neustadt, Dosse	832,56	26 030
118	Berlin Vororte	9,66	1 886	1	191 Neustadt, Dosse	68,60	9 896
11	Leitraum ...	413,02	1 277 612	2	192 Pritzwalk	752,29	31 201
120	Frankfurt/Oder	361,18	96 688	12	193 Wittstock	574,40	24 010
121	Seelow	819,22	38 241	57	195 Neuruppin	1 200,94	61 980
122	Eisenhüttenstadt	463,48	61 684	30	19	Leitraum ...	3 428,79
123	Baeskow	990,93	36 435	77	1	Leitzone ...	20 268,30
124	Fürstenwalde	679,46	56 836	34	200 Neubrandenburg	708,91	115 555
125	Erkner	162,63	42 340	8	202 Neubrandenburg	501,30	22 265
126	Strausberg	439,98	43 747	26	203 Demmin	770,77	43 106
127	Strausberg	268,96	45 031	14	204 Malchin	617,89	37 620
128	Bernau	297,05	33 269	19	205 Teterow	684,58	30 918
129	Bernau	460,73	36 833	19	206 Waren	1 008,67	52 506
12	Leitraum ...	4 943,62	491 104	296	207 Röbel	543,65	17 096
130	Eberswalde-Finow	735,42	80 081	38	208 Neustrelitz	1 207,68	53 080
131	Bad Freienwalde	566,59	35 292	41	209 Templin	942,99	33 364
132	Angermünde	914,91	33 724	64	20	Leitraum ...	6 986,44
133	Angermünde	76,31	50 633	1	210 Pasewalk	843,68	41 387
13	Leitraum ...	2 293,23	199 730	144	211 Torgelow	617,07	37 969
140	Oranienburg	506,14	71 280	26	212 Torgelow	171,92	11 655
141	Oranienburg	6,58	2 509	1	213 Prenzlau	839,11	44 018
142	Velten	344,00	52 010	18	214 Anklam	755,30	37 559
143	Gransee	944,62	42 810	51	215 Strasburg	677,35	24 892
14	Leitraum ...	1 801,34	168 609	96	21	Leitraum ...	3 904,43
150	Potsdam-Land	759,16	190 047	55	220 Greifswald	610,42	89 988
151	Potsdam-Land	50,16	15 732	3	222 Wolgast	282,19	31 217
153	Teltow	39,59	32 233	3	223 Wolgast	45,00	8 812
154	Falkensee	125,23	29 825	4	225 Usedom	241,47	18 726
155	Nauen	763,81	41 207	43	22	Leitraum ...	1 179,08
157	Potsdam Ort	6,44	232	1	230 Stralsund	632,10	96 870
15	Leitraum ...	1 744,39	309 276	109	232 Grimmen	632,04	32 859
160	Königs Wusterhausen	614,06	62 320	42	233 Bergen	693,42	49 317
161	Königs Wusterhausen	101,79	20 096	5	234 Bergen	91,04	7 431
163	Zossen	600,93	45 467	38	235 Bergen	130,85	24 552
16	Leitraum ...	1 316,78	127 883	85	236 Bergen	57,95	3 975
170	Jüterbog	864,72	37 606	53	238 Barth	196,36	20 245
171	Luckenwalde	488,74	40 356	35	23	Leitraum ...	2 433,76
172	Ludwigsfelde	164,62	28 023	13	240 Wismar	629,59	87 908
17	Leitraum ...	1 518,08	105 985	101	242 Grevesmühlen	478,66	31 411
180	Brandenburg	991,29	124 738	56	244 Schönberg	187,99	9 362
182	Belzig	954,67	32 821	57	24	Leitraum ...	1 296,24
183	Rathenow	863,09	61 004	47	250 Rostock	180,65	248 088
18	Leitraum ...	2 809,05	218 563	160	252 Rostock	11,98	1 178
					255 Rostock	677,17	36 761
					256 Bad Doberan	492,12	44 107
					257 Bad Doberan	58,15	4 102

*) Ohne unbewohnte gemeindefreie Gebiete

Verkehrsgebiet Ost

9 Postleitzonen, Postleiträume und Postleitbereiche mit ihrer Fläche, Bevölkerung und Zahl der Gemeinden am 31.12.1990 *)

Postleiteinheit				Postleiteinheit					
Nr.	Name	Fläche km 2	Bevölkerung Anzahl	Gemeinden	Nr.	Name	Fläche km 2	Bevölkerung Anzahl	Gemeinden
259	Ribnitz-Damgarten	745,32	44 337	37	354	Osterburg	464,62	22 022	26
25	Leitraum ...	2 165,39	378 573	115	355	Osterburg	501,19	17 812	26
260	Güstrow	1 001,81	70 339	41	356	Salzwedel	788,46	41 086	51
262	Bützow	479,81	28 716	37	357	Gardelegen	801,52	35 956	42
26	Leitraum ...	1 481,62	99 055	78	358	Klötze	465,10	19 894	26
270	Schwerin	129,99	127 447	1	359	Kalbe	347,68	15 380	21
271	Schwerin Land	856,31	33 939	47	35	Leitraum ...	4 973,74	270 575	285
272	Sternberg	493,40	22 505	21	360	Halberstadt	597,40	80 609	36
273	Gadebusch	535,33	23 512	32	36	Leitraum ...	597,40	80 609	36
27	Leitraum ...	2 015,03	207 403	101	370	Wernigerode	479,70	67 775	23
280	Ludwigslust	990,37	58 379	48	372	Blankenburg	327,33	34 906	14
282	Hagenow	857,53	43 093	46	37	Leitraum ...	807,03	102 681	37
283	Boizenburg	350,18	19 025	17	3	Leitzone ...	11 502,88	1 200 452	660
284	Neuhaus, Elbe	313,83	8 358	11	400	Halle Ort	135,19	310 234	1
285	Parchim	697,69	38 778	26	40	Leitraum ...	135,19	310 234	1
286	Lübz	699,50	33 607	28	410	Halle Land	598,05	56 784	57
28	Leitraum ...	3 909,10	201 240	176	411	Halle Land	44,22	7 856	2
290	Wittenberge	390,55	39 878	16	41	Leitraum ...	642,27	64 640	59
291	Perleberg	654,01	30 065	28	420	Merseburg	402,32	100 646	34
29	Leitraum ...	1 044,56	69 943	44	421	Merseburg	13,15	3 562	2
2	Leitzone ...	26 415,65	2 071 877	1 253	422	Merseburg	12,69	8 300	1
300	Magdeburg Ort	171,64	278 807	1	424	Querfurt	325,70	28 299	20
30	Leitraum ...	171,64	278 807	1	425	Lutherstadt Eisleben	349,51	70 191	35
310	Magdeburg Land	369,66	34 978	30	427	Hettstedt	269,17	44 197	28
312	Magdeburg Land	44,69	6 104	1	42	Leitraum ...	1 372,54	255 195	120
31	Leitraum ...	414,35	41 082	31	430	Quedlinburg	500,89	85 971	24
321	Wolmirstedt	313,71	32 663	20	432	Aschersleben	404,58	64 445	28
322	Eisleben	177,84	15 456	13	433	Aschersleben	18,22	2 662	1
323	Oschersleben	480,53	48 208	29	434	Bernburg	163,69	16 081	15
324	Haldensleben	808,54	55 584	58	435	Bernburg	239,02	59 310	18
325	Staßfurt	333,70	62 142	20	437	Köthen	481,05	76 262	49
326	Staßfurt	13,93	2 376	1	43	Leitraum ...	1 807,45	304 731	135
327	Burg	634,17	46 000	38	440	Bitterfeld	769,36	82 066	62
328	Genthin	589,76	38 116	25	441	Bitterfeld	165,43	22 192	7
32	Leitraum ...	3 352,18	300 545	204	444	Bitterfeld	7,98	43 901	1
330	Schönebeck	426,71	74 948	30	445	Bitterfeld	41,65	9 981	1
331	Schönebeck	39,52	13 653	1	44	Leitraum ...	984,42	158 140	71
33	Leitraum ...	466,23	88 601	31	450	Dessau	475,98	106 070	23
340	Zerbst	720,31	37 552	35	452	Dessau	21,70	9 764	1
34	Leitraum ...	720,31	37 552	35	453	Dessau	31,32	14 642	1
350	Stendal	738,56	81 532	52	45	Leitraum ...	529,00	130 476	25
351	Tangerhütte	410,41	17 300	24					
352	Schönhausen	399,72	11 718	16					
353	Schönhausen	56,48	7 875	1					

*) Ohne unbewohnte gemeindefreie Gebiete

Verkehrsgebiet Ost

9 Postleitzonen, Postleiträume und Postleitbereiche mit ihrer Fläche, Bevölkerung und Zahl der Gemeinden am 31.12.1990 *)

Postleiteinheit				Postleiteinheit					
Nr.	Name	Fläche km 2	Bevölkerung Anzahl	Gemeinden	Nr.	Name	Fläche km 2	Bevölkerung Anzahl	Gemeinden
460	Wittenberg Lutherstadt	608,50	88 568	34	590	Eisenach	704,79	106 576	68
46	Leitraum ...	608,50	88 568	34	591	Eisenach	3,62	3 793	1
470	Sangerhausen	498,24	59 959	40	59	Leitraum ...	708,41	110 369	69
471	Sangerhausen	243,40	16 241	12	5	Leitzzone ...	7 348,94	1 188 444	724
472	Sangerhausen	165,60	5 770	12	600	Suhl Ort	66,00	54 731	1
473	Artern	473,36	52 986	36	605	Suhl Land	358,59	29 722	31
47	Leitraum ...	1 380,60	134 956	100	606	Suhl Land	28,10	13 780	1
480	Naumburg	666,59	78 659	64	608	Schmalkalden	393,03	60 438	33
482	Naumburg	11,49	3 325	1	609	Schmalkalden	12,64	2 438	1
485	Weißenfels	375,48	80 448	41	60	Leitraum ...	858,36	161 109	67
486	Weißenfels	16,55	8 384	1	610	Meiningen	705,14	67 708	60
48	Leitraum ...	1 070,11	170 816	107	611	Hildburghausen	537,81	41 032	54
490	Zeitz	364,25	74 684	41	612	Eisfeld	154,63	16 536	21
49	Leitraum ...	364,25	74 684	41	61	Leitraum ...	1 397,58	125 276	135
4	Leitzzone ...	8 894,33	1 692 440	693	620	Bad Salzungen	329,90	56 474	31
500	Erfurt Ort	107,62	208 989	1	621	Bad Salzungen	84,55	11 442	5
50	Leitraum ...	107,62	208 989	1	622	Vacha	207,17	19 483	25
510	Erfurt Land	533,49	46 245	50	62	Leitraum ...	621,62	87 399	61
51	Leitraum ...	533,49	46 245	50	630	Ilmenau	278,41	55 579	23
521	Arnstadt	501,61	63 483	46	631	Ilmenau	68,43	10 501	5
523	Sömmerda	555,85	64 185	47	63	Leitraum ...	346,84	66 080	28
52	Leitraum ...	1 057,46	127 668	93	640	Sonneberg	306,11	56 884	37
530	Weimar	590,59	103 752	86	642	Neuhaus a. Rennweg	262,58	30 823	24
532	Apolda	247,02	46 827	41	643	Neuhaus a. Rennweg	62,45	5 399	4
53	Leitraum ...	837,61	150 579	127	64	Leitraum ...	631,14	93 106	65
540	Sondershausen	598,02	52 252	49	650	Gera Ort	450,79	155 481	57
54	Leitraum ...	598,02	52 252	49	651	Gera Land	91,83	28 911	6
550	Nordhausen	714,21	105 462	68	652	Eisenberg	220,64	29 638	40
55	Leitraum ...	714,21	105 462	68	653	Hermisdorf	64,36	18 575	7
560	Leinefelde	538,90	70 229	53	654	Stadtroda	226,40	16 264	39
562	Leinefelde	18,96	4 558	1	655	Schleiz	454,54	31 472	51
563	Heilbad Heiligenstadt	385,53	42 021	56	657	Zeulenroda	262,52	37 210	35
56	Leitraum ...	943,39	116 808	110	65	Leitraum ...	1 771,08	317 551	235
570	Mühlhausen Thomas-Müntzer-S	573,79	87 955	50	660	Greiz	230,14	53 576	33
57	Leitraum ...	573,79	87 955	50	66	Leitraum ...	230,14	53 576	33
580	Gotha	737,54	124 373	62	671	Neustadt, Orla	186,86	20 369	20
581	Gotha	30,79	12 946	1	67	Leitraum ...	186,86	20 369	20
582	Bad Langensalza	506,61	44 798	44	680	Saalfeld	322,46	57 016	49
58	Leitraum ...	1 274,94	182 117	107	682	Rudolstadt	483,26	65 500	70
					684	Pößneck	223,91	30 568	31
					685	Lobenstein	255,06	21 618	32
					686	Wurzbach	100,99	6 302	10
					68	Leitraum ...	1 385,68	181 004	192

*) Ohne unbewohnte gemeindefreie Gebiete

Verkehrsgebiet Ost

9 Postleitzonen, Postleiträume und Postleitbereiche mit ihrer Fläche, Bevölkerung und Zahl der Gemeinden am 31.12.1990 *)

Postleiteinheit				Postleiteinheit			
Nr.	Name	Fläche km 2	Bevölkerung Anzahl	Nr.	Name	Fläche km 2	Bevölkerung Anzahl
690	Jena	428,09	135 196	50	780 Ruhland	398,60	39 584
69	Leitraum ...	428,09	135 196	50	781 Ruhland	140,76	40 483
6	Leitzone ...	7 857,39	1 240 666	886	784 Ruhland	58,61	30 516
700	Leipzig Ort	146,41	511 079	1	78	Leitraum ...	597,97
702	Leipzig Ort	2,70	737	1	790 Falkenberg	1 741,61	93 433
70	Leitraum ...	149,11	511 816	2	791 Falkenberg	70,81	5 899
710	Leipzig Land	248,38	24 558	31	793 Falkenberg	44,46	9 326
711	Leipzig Land	49,85	27 469	4	794 Falkenberg	18,91	6 712
712	Leipzig Land	67,02	34 540	6	795 Falkenberg	12,12	5 907
714	Leipzig Land	51,57	23 768	4	796 Luckau	703,33	28 820
715	Leipzig Land	20,82	16 058	3	797 Doberlug-Kirchhain	231,31	16 243
71	Leitraum ...	437,64	126 393	48	798 Finsterwalde	413,29	37 688
720	Borna	249,29	66 096	24	79	Leitraum ...	3 235,84
722	Pegau	114,88	17 141	10	7	Leitzone ...	13 179,37
723	Geithain	271,54	34 713	32	800 Dresden Ort	225,75	490 571
724	Grimma	456,65	62 622	43	802 Dresden Ort	1,47	235
725	Wurzen	352,22	48 700	24	80	Leitraum ...	227,22
726	Oschatz	458,39	50 033	30	810 Dresden Land	279,36	45 890
727	Delitzsch	384,35	53 103	40	812 Dresden Land	25,99	31 115
728	Eilenburg	489,34	49 885	31	813 Dresden Land	8,12	4 172
729	Torgau	611,90	54 312	40	814 Dresden Land	34,28	18 869
72	Leitraum ...	3 388,56	436 605	274	81	Leitraum ...	347,75
730	Döbeln	307,58	73 013	29	821 Freital	255,05	66 289
732	Leisnig	113,95	13 821	9	822 Freital	53,52	9 411
73	Leitraum ...	421,53	86 834	38	823 Dippoldiswalde	387,88	33 681
740	Altenburg	345,10	97 847	35	824 Dippoldiswalde	70,51	9 628
742	Schmölln	223,97	31 239	23	825 Meißen	358,07	72 910
74	Leitraum ...	569,07	129 086	58	826 Lommatzsch	121,80	11 116
750	Cottbus	538,66	154 140	45	827 Coswig	25,85	25 855
752	Peitz	267,91	13 809	15	828 Großenhain	460,66	41 226
753	Neupetershain	130,34	11 862	11	829 Kamenz	609,48	59 516
754	Calau	592,20	52 168	48	82	Leitraum ...	2 342,82
755	Lützen	806,00	31 825	49	830 Pirna	338,72	69 162
756	Guben	230,17	36 636	19	831 Pirna	14,92	22 968
757	Forst	283,38	36 910	20	832 Pirna	172,39	14 055
758	Weißwasser	524,87	58 496	25	835 Stolpen	228,42	33 034
759	Spremberg	324,25	33 784	22	836 Sebnitz	122,57	15 928
75	Leitraum ...	3 697,78	429 630	254	83	Leitraum ...	877,02
761	Spremberg	13,74	2 684	1	840 Riesa	368,69	92 727
76	Leitraum ...	13,74	2 684	1	84	Leitraum ...	368,69
770	Hoyerswerda	668,13	105 646	42	850 Bischofswerda	279,22	47 326
77	Leitraum ...	668,13	105 646	42	851 Bischofswerda	44,49	16 159
					85	Leitraum ...	323,71

Verkehrsgebiet Ost

9 Postleitzonen, Postleiträume und Postleitzonen mit ihrer Fläche, Bevölkerung und Zahl der Gemeinden am 31.12.1990 *)

Postleiteinheit				Postleiteinheit			
Nr.	Name	Fläche km 2	Bevölkerung Anzahl	Nr.	Name	Fläche km 2	Bevölkerung Anzahl
860	Bautzen	668,98	117 998	55	933 Olbernhau	184,72	24 633
861	Bautzen	7,82	2 209	1	934 Marienberg	263,96	38 241
86	Leitraum ...	676,80	120 207	56	936 Zschopau	153,62	34 595
870	Löbau	360,34	78 932	40	937 Zschopau	60,53	20 308
871	Löbau	52,43	13 922	5	938 Flöha	246,61	43 995
87	Leitraum ...	412,77	92 854	45	939 Flöha	33,49	7 233
880	Zittau	227,95	75 511	20	93	Leitraum ...	1 325,22
881	Zittau	27,95	8 420	2	940 Aue	237,53	67 673
88	Leitraum ...	255,90	83 931	22	941 Aue	130,40	45 675
890	Görlitz	384,98	99 689	33	943 Schwarzenberg	145,41	48 085
892	Niesky	520,79	37 864	32	944 Schwarzenberg	52,48	8 537
89	Leitraum ...	905,77	137 553	65	94	Leitraum ...	565,82
8	Leitzone ...	6 738,45	1 666 388	596	950 Zwickau Land	175,14	22 359
900	Chemnitz Ort	129,70	294 244	1	951 Zwickau Land	72,72	24 845
90	Leitraum ...	129,70	294 244	1	952 Zwickau Land	62,33	16 705
910	Chemnitz Land	128,12	41 791	15	953 Zwickau Land	24,25	14 976
911	Chemnitz Land	61,47	24 957	6	954 Zwickau Ort	56,97	114 632
912	Chemnitz Land	62,05	19 655	6	95	Leitraum ...	391,41
913	Chemnitz Land	39,01	10 574	4	961 Glauchau	170,56	62 227
915	Stollberg	153,51	57 437	14	962 Werdau	169,11	41 106
916	Stollberg	42,07	18 438	5	963 Crimmitschau	38,95	26 220
91	Leitraum ...	486,23	172 852	50	965 Klingenthal	236,11	33 293
920	Freiberg	534,45	91 524	45	96	Leitraum ...	614,73
921	Freiberg	100,18	10 700	7	970 Auerbach	233,26	67 714
923	Freiberg	11,66	9 490	1	97	Leitraum ...	233,26
925	Mittweida	272,86	38 860	40	980 Reichenbach	156,14	52 610
926	Mittweida	32,33	23 639	2	98	Leitraum ...	156,14
927	Hohenstein-Ernstthal	134,31	57 780	17	990 Plauen	365,94	94 338
929	Rochlitz	310,57	47 695	49	992 Delsnitz	201,96	20 164
92	Leitraum ...	1 396,36	279 688	161	993 Adorf	146,27	16 268
930	Annaberg-Buchholz	244,65	58 033	23	99	Leitraum ...	714,17
931	Annaberg-Buchholz	127,67	19 327	8	9	Leitzone ...	6 013,04
932	Annaberg-Buchholz	9,97	1 547	1	993	Leitzone 1 - 9 ...	108 218,35

*) Ohne unbewohnte gemeindefreie Gebiete

