

Statistisches Bundesamt

Regionalsystematik

Amtliche Schlüsselnummern und Bevölkerungsdaten der Gemeinden und Verwaltungsbezirke in der Bundesrepublik Deutschland

Ausgabe 1990

Statist. Bundesamt - Bibliothek



09-04419

(09.4127)

Metzler - Poeschel Stuttgart

Herausgeber:
Statistisches Bundesamt
Gustav-Stresemann-Ring 11
6200 Wiesbaden 1

Verlag:
Metzler-Poeschel Stuttgart

Verlagsauslieferung:
Hermann Leins GmbH & Co.
Verlags-KG
Holzwiesenstr. 2
7408 Kusterdingen
Telefon: 07071/33046
Telex: 7 262 891 mepo d
Telefax: 07071/33653

Erscheinungsfolge: jährlich

Erschienen im Februar 1991

Preis: DM 30,30

Bestellnummer: 3400200 - 90700
ISBN 3-8246-0068-4

Copyright: Statistisches Bundesamt, Wiesbaden 1991

Vervielfältigungen - außer für gewerbliche Zwecke -
mit Quellenangabe gestattet.

Inhalt

	Seite
Vorbemerkung	6
Einführung	7
Verwaltungsgliederung des Bundesgebietes am 31.12.1989	8
S c h a u b i l d e r	
Entwicklung des Gemeindebestandes 1966 bis 1989	9
Entwicklung der kreisfreien Städte und Landkreise 1966 bis 1989	9
Schematische Übersicht über Aufbau und Inhalt der Gemeindeschlüsselnummern	10
Karte der Bundesrepublik Deutschland mit Länder- und Regierungsbezirksgrenzen nach dem Stand 31.12.1989	13
Verwaltungsgrenzenkarten der Länder nach dem Stand 31.12.1989	
01 Schleswig-Holstein	75
02 Hamburg	75
03 Niedersachsen	95
04 Bremen	95
05 Nordrhein-Westfalen	117
06 Hessen	129
07 Rheinland-Pfalz	141
08 Baden-Württemberg	179
09 Bayern	201
10 Saarland	241
11 Berlin (West)	241
T a b e l l e n t e i l	
1 Kreisfreie Städte und Landkreise am 31.12.1989	
1.1 Fläche, Bevölkerung und Bevölkerungsdichte in den kreisfreien Städten und Landkreisen .	15
1.2 Regierungsbezirke, kreisfreie Städte und Landkreise in alphabetischer Ordnung	32
2 Gemeinden, Fläche und Bevölkerung in den Gemeindeverbänden am 31.12.1989	35
3 Gemeinden in systematischer Ordnung mit Schlüsselnummer, Fläche, Bevölkerung, Bevölkerungsdichte und Postleitzahl am 31.12.1989	
01 Schleswig-Holstein	77
02 Hamburg	93
03 Niedersachsen	97
04 Bremen	115
05 Nordrhein-Westfalen	119
06 Hessen	131
07 Rheinland-Pfalz	143
08 Baden-Württemberg	181
09 Bayern	203
10 Saarland	243
11 Berlin (West)	244
4 Gemeinden in alphabetischer Ordnung mit Schlüsselnummer, Bevölkerung und Postleitzahl am 31.12.1989	245
5 Gemeinden mit 5 000 Einwohnern und mehr nach Einwohnergrößenklassen mit ihrer Postleitzahl, Fläche, Bevölkerung und Bevölkerungsdichte am 31.12.1989	465
6 Kreisfreie Städte, Landkreise und Gemeinden nach Größenklassen	
6.1 Gemeinden am 30.6. von 1964 bis 1989 nach Einwohnergrößenklassen	495
6.2 Kreisfreie Städte und Landkreise in den Ländern am 31.12.1989	496
6.3 Gemeinden in den Ländern am 31.12.1989 nach Einwohnergrößenklassen	497
6.4 Gemeinden in den Ländern am 31.12.1989 nach Flächengrößenklassen	498
6.5 Gemeinden in den Ländern am 31.12.1989 nach Bevölkerungsdichte	499
7 Die kleinsten und größten Gemeinden und Kreise nach der Fläche, Bevölkerung und Bevölkerungsdichte am 31.12.1989	
7.1 Die 10 kleinsten Gemeinden	500
7.2 Die 10 größten Gemeinden	501
7.3 Die 20 kleinsten Kreise	502
7.4 Die 20 größten Kreise	503

8	Städte am 31.12.1989	
8.1	Fläche, Bevölkerung und Bevölkerungsdichte nach Einwohnergrößenklassen	504
8.2	Nach Ländern und Einwohnergrößenklassen	525
9	Postleitzonen, Postleiträume und Postbereiche mit ihrer Fläche, Bevölkerung und Zahl der Gemeinden am 31.12.1989	526

A n h a n g

Verwaltungsgrenzenkarten der Länder nach dem Gebietsstand ab 3.10.1990

11	Berlin	535
12	Brandenburg	535
13	Mecklenburg-Vorpommern	537
14	Sachsen	539
15	Sachsen-Anhalt	541
16	Thüringen	543

Tabellenteil

10	Fläche, Bevölkerung und Bevölkerungsdichte in den Stadtkreisen und Landkreisen	545
11	Stadtkreise und Landkreise in alphabetischer Ordnung am 31.12.1989	550
12	Gemeinden mit 5 000 Einwohnern und mehr nach Einwohnergrößenklassen mit ihren Postleitzahl, Fläche, Bevölkerung und Bevölkerungsdichte am 31.12.1989	553
13	Die kleinsten und größten Gemeinden und Landkreise nach der Fläche, Bevölkerung und Bevölkerungsdichte am 31.12.1989	
13.1	Die 10 kleinsten Gemeinden	559
13.2	Die 10 größten Gemeinden	560
13.3	Die 20 kleinsten Landkreise	651
13.4	Die 20 größten Landkreise	562

Angaben für die Bundesrepublik Deutschland nach dem Gebietsstand vor dem 03.10.1990;
sie schließen Berlin (West) ein.

Zeichenerklärung

- = nichts vorhanden
- x = Tabellenfach gesperrt, weil
Aussage nicht sinnvoll
- 0 = weniger als die Hälfte von 1
in der letzten besetzten Stelle,
jedoch mehr als nichts

Abkürzungen

BB	=	Brandenburg	NI	=	Niedersachsen
BE	=	Berlin	NW	=	Nordrhein-Westfalen
BW	=	Baden-Württemberg	RP	=	Rheinland-Pfalz
BY	=	Bayern	SH	=	Schleswig-Holstein
HB	=	Bremen	SL	=	Saarland
HE	=	Hessen	SN	=	Sachsen
HH	=	Hamburg	ST	=	Sachsen-Anhalt
MV	=	Mecklenburg-Vorpommern	TH	=	Thüringen
			Km ²	=	Quadratkilometer

a.	=	am, an
a. d.	=	an dem, an den, an der, auf der
b.	=	bei
Bay.	=	Bayern
Erzgeb.	=	Erzgebirge
Gde.	=	Gemeinde
gemfr.	=	gemeindefrei
hl.	=	heilig
i.	=	im, in
i. d.	=	in dem, in den, in der
MFr.	=	Mittelfranken
NB	=	Niederbayern
NL	=	Niederlausitz

OB	=	Oberbayern
Odw.	=	Odenwald
OFr.	=	Oberfranken
OPf.	=	Oberpfalz
Reg.-Bez.	=	Regierungsbezirk
Rhld.	=	Rheinland
Sa.	=	Sachsen
Schw.	=	Schwaben
St.	=	Sankt
Thür.	=	Thüringen
UFr.	=	Unterfranken
v. d.	=	vor der
Vogtl.	=	Vogtland
Westf.	=	Westfalen

Vorbemerkung

Das vorliegende, überwiegend maschinell erstellte Verzeichnis weist alle politisch selbständigen Gemeinden sowie kreisfreie Städte und Landkreise des Bundesgebietes zum Gebietsstand 31.12.1989 mit deren Schlüsselnummer in systematischer und alphabetischer Ordnung nach.

Neben ausgewählten Schaubildern über die Entwicklung des Gemeindebestandes und der kreisfreien Städte und Landkreise sowie Karten über die Verwaltungsgrenzen der Bundesländer sind strukturelle Daten der Gemeinden, der kreisfreien Städte und Landkreise, der Gemeindeverbände und der Postleiteinheiten enthalten.

Ferner werden Gemeinden, kreisfreie Städte und Landkreise nach bestimmten Größenklassenmerkmalen nachgewiesen

Darüber hinaus sind in einem Anhang erstmalig einige wesentliche Aufstellungen für die 5 neuen Bundesländer enthalten. Im einzelnen sind dies Verwaltungsgrenzenkarten der Länder, eine alphabetische und systematische Aufstellung der Stadt- und Landkreise sowie Gemeinden und Kreise nach bestimmten Größenklassenmerkmalen.

Auch in diesen Aufstellungen beziehen sich die Bevölkerungs- und Flächenangaben auf den Gebietsstand zum 31.12.1989.

Es ist vorgesehen, im Laufe des Jahres 1991 ein Verzeichnis aller Gemeinden der Bundesrepublik Deutschland zum Gebietsstand 31.12.1990 in systematischer und alphabetischer Sortierung herauszugeben.

Im übrigen möchten wir darauf hinweisen, daß die in diesem Verzeichnis enthaltenen Angaben als "Gemeindekartei" auch auf maschinellem Datenträger zur Verfügung gestellt werden können. Diesbezügliche Anfragen bitten wir, an das Statistische Bundesamt, Postfach 55 28, 6200 Wiesbaden, zu richten.

Einführung

Die in dieser Veröffentlichung verwendete Gemeindeschlüsselnummer ist 8-stellig und besteht aus vier Gliederungseinheiten, die durch Zwischenräume voneinander getrennt sind, um die systematische Gliederung der Verwaltungseinheiten deutlich zu machen.

Die Schlüsselung erfolgt für:

die Länder in der 1. und 2. Stelle,

die Regierungsbezirke in der 3. Stelle,

(in den 5 neuen Bundesländern gibt es noch keine Regierungsbezirke. Daher ist diese Stelle im Gemeindeschlüssel - wie auch in Schleswig-Holstein und im Saarland - mit "0" besetzt).

die kreisfreien Städte/Stadtkreise und Landkreise in der 4. und 5. Stelle (in Baden-Württemberg kennzeichnet die 4. Stelle auch die Zugehörigkeit zu einer Region),

die Gemeinden in der 6. bis 8. Stelle.

Die nachfolgenden Anmerkungen beziehen sich auf das Bundesgebiet zum Stand vor dem 3.10. 1990.

Regionen (nur in Baden-Württemberg) sind die Gebiete der Regionalverbände. Diese sind nach dem Regionalverbandsgesetz vom 26. Juli 1971 Körperschaften des öffentlichen Rechts. Sie verwalten ihre Angelegenheiten im Rahmen der Gesetze unter eigener Verantwortung, sind Träger der Regionalplanung und wirken nach Maßgabe dieses Gesetzes bei der Landesplanung mit.

Bei den Gemeindeverbänden handelt es sich um einen - teilweise freiwilligen - Zusammenschluß von Gemeinden unter Beibehaltung der Selbständigkeit der Gemeinden. Der Aufgabenbereich der Gemeindeverbände kann von der Beratung und Unterstützung der Mitgliedsgemeinden bei der Erfüllung ihrer Aufgaben bis hin zur eigenständigen Wahrnehmung von gemeindlichen oder staatlichen Angelegenheiten reichen. Die Gemeindeverbände werden in Schleswig-Holstein als Amt bzw. Kirchspielslandgemeinde, in Niedersachsen als Samtgemeinde, in Rheinland-Pfalz als Verbandsgemeinde und in Baden-Württemberg und Bayern als Verwaltungsgemeinschaft bezeichnet.

Die Bezeichnung Bad ist Bestandteil des Gemeindenamens. Gemeinden mit dem Namensteil "Bad" sind daher im alphabetischen Verzeichnis entsprechend eingeordnet.

Die Bezeichnung Stadt führen die Gemeinden, denen diese Bezeichnung nach dem bisherigen Recht zusteht oder auf Antrag von der Landesregierung verliehen wird. Eine kreisfreie Stadt (Stadtkreis) wird gebildet, wenn eine Gemeinde eine gewisse (in der jeweiligen Gemeinde- oder Kreisordnung bestimmte) Größe erreicht hat oder ihr dieser Status durch besondere landesgesetzliche Regelung verliehen wird.

Gemeindefreie Gebiete (nur in Schleswig-Holstein, Niedersachsen, Hessen, Rheinland-Pfalz, Baden-Württemberg und Bayern) sind die keiner Gemeinde zugeteilten Teile eines Bundeslandes. Es handelt sich meistens um Staatsforste, Seen, Truppenübungsplätze und Ödland. Die gemeindefreien Gebiete werden in Schleswig-Holstein als Forstgutsbezirk, in Niedersachsen - teilweise - als gemeindefreier Bezirk, in Hessen und Rheinland-Pfalz als Gutsbezirk und in Baden-Württemberg als Gutsbezirk und gemeindefreier Grundbesitz bezeichnet. Es ist zwischen bewohnten und unbewohnten gemeindefreien Gebieten zu unterscheiden. Die bewohnten gemeindefreien Gebiete werden in der Statistik als selbständige Gemeinden betrachtet und zählen somit auch zum Bestand der Gemeinden.

Die Flächenangabe für die Gemeinde ist die Gemarkungsfläche (Katasterfläche) am 31.12.1989. Diese Angaben beziehen sich auf die Landfläche des Bundesgebietes bis zur sogenannten Küstenlinie - das ist die Grenze zwischen Meer und Festland bei einem mittleren Wasserstand - einschl. der Binnengewässer aber ohne den Bodensee.

Bei den Angaben zur Bevölkerung - die in dieser Veröffentlichung auch mit "Einwohner" bezeichnet wird - handelt es sich um Ergebnisse der Bevölkerungsfortschreibung zum 31.12.1989 auf der Basis der Volkszählung vom 25.5.1987. Der Feststellung der Einwohnerzahlen lag bisher der Wohnbevölkerungsbegriff zugrunde. Danach gehörten Personen mit nur einer Wohnung zur Wohnbevölkerung der Gemeinde, in der sich diese Wohnung befand. Personen mit mehr als einer Wohnung oder Unterkunft wurden der Wohnbevölkerung derjenigen Gemeinde zugeordnet, von der aus sie ihrer Arbeit oder Ausbildung nachgingen. Soweit sie weder berufstätig waren noch sich in Ausbildung befanden, war die Wohnung oder Unterkunft maßgebend, in der sie sich überwiegend aufhielten.

Mit der Einführung neuer Meldegesetze in allen Bundesländern haben die Statistischen Landesämter im April 1983 die Fortschreibung ihrer Einwohnerzahlen auf den neuen Begriff der Bevölkerung am Ort der alleinigen bzw. Hauptwohnung umgestellt. Der Begriff der Hauptwohnung wird in § 12 Abs. 2 des Melderechtsrahmengesetzes vom 16. August 1980 (BGBl. I S. 1429) wie folgt definiert:

Hauptwohnung ist die vorwiegend benutzte Wohnung des Einwohners.

Hauptwohnung eines verheirateten Einwohners, der nicht dauernd getrennt von seiner Familie lebt, ist die vorwiegend benutzte Wohnung der Familie. In Zweifelsfällen ist die vorwiegend benutzte Wohnung dort, wo der Schwerpunkt der Lebensbeziehungen des Einwohners liegt.

Die ab April 1983 festgestellten Einwohnerzahlen entsprechen somit - insbesondere wegen der anderen Zuordnung von verheirateten, nicht dauernd von ihrer Familie getrennt lebenden Personen mit mehreren Wohnungen im Bundesgebiet - nicht mehr voll dem bisherigen Wohnbevölkerungsbegriff. Aus diesem Grund wird ab der Ausgabe 1984 dieses Verzeichnisses die Bezeichnung "Wohnbevölkerung" generell durch "Bevölkerung" ersetzt.

Zur Bevölkerung zählen - wie bisher - auch die im Bundesgebiet gemeldeten Ausländer (einschließlich Staatenlose).

Nicht zur Bevölkerung gehören hingegen - wie bisher - die Angehörigen der ausländischen Stationierungstreitkräfte sowie der ausländischen diplomatischen und konsularischen Vertretungen mit ihren Familienangehörigen.

Bevölkerungsdichte ist die Einwohnerzahl je Quadratkilometer (km²).

Das System der Postleitzahlen ist auf der Dezimalklassifikation aufgebaut und besteht aus vier Stellen. Die 1. Stelle bezeichnet die Leitzone, die 2. Stelle den Leitraum, die 3. Stelle den Leitbereich und die 4. Stelle das Leitamt bzw. die Postverteilungsstelle. Gemeinden, die postalisch von Zustellbezirken verschiedener Leitbereiche betreut werden, sind ungeteilt den Leitbereichen zugeordnet worden, in denen ihr Bevölkerungsschwerpunkt liegt.

Zu einem Postleitbereich (3-stellig) gehören ein oder mehrere Verwaltungspostämter, von denen die Post auf die zum Leitbereich gehörenden Postorte (4-stellig) verteilt wird.

Fläche, Bevölkerung und Verwaltungsgliederung am 31.12.1989

Land	Fläche	Bevölkerung		Einwohner je km ²	Kreisfreie Städte	Landkreise	Gemeinden ¹⁾
		insgesamt	männlich				
	km ²	Anzahl					
01 Schleswig-Holstein	15 730,46	2 594 606	1 255 014	165	4	11	1 131
02 Hamburg	755,30	1 626 220	767 167	2 153	1	-	1
03 Niedersachsen	47 348,71	7 283 795	3 526 598	154	9	38	1 031
04 Bremen	404,23	673 684	320 682	1 667	2	-	2
05 Nordrhein-Westfalen	34 068,31	17 103 588	8 227 115	502	23	31	396
06 Hessen	21 114,16	5 660 619	2 741 376	268	5	21	426
07 Rheinland-Pfalz	19 848,80	3 701 661	1 788 739	186	12	24	2 304
08 Baden-Württemberg	35 751,39	9 618 696	4 670 168	269	9	35	1 111
09 Bayern	70 553,93	11 220 735	5 420 566	159	25	71	2 051
10 Saarland	2 570,17	1 064 906	512 889	414	-	6	52
11 Berlin 2)	883,41	3 409 737	1 615 062	3 860	1	-	1
12 Brandenburg 2)	29 060,40	2 641 152	1 281 339	91	6	38	1 775
13 Mecklenburg-Vorpommern 2) ..	23 835,11	1 963 909	957 885	82	6	31	1 117
14 Sachsen 2)	18 337,69	4 900 675	2 317 486	267	6	48	1 623
15 Sachsen-Anhalt 2)	20 443,97	2 964 971	1 420 932	145	3	37	1 350
16 Thüringen 2)	16 251,40	2 683 877	1 286 720	165	5	35	1 699
Insgesamt ...	356 957,44	79 112 831	38 109 738	222	117	426	16 070
davon Bundesrepublik							
Deutschland 3)	248 625,62	62 679 035	30 236 438	252	90 ⁴⁾	239	8 505 ⁴⁾
davon DDR 3)	108 331,82	16 433 796	7 873 300	152	27	189	7 565

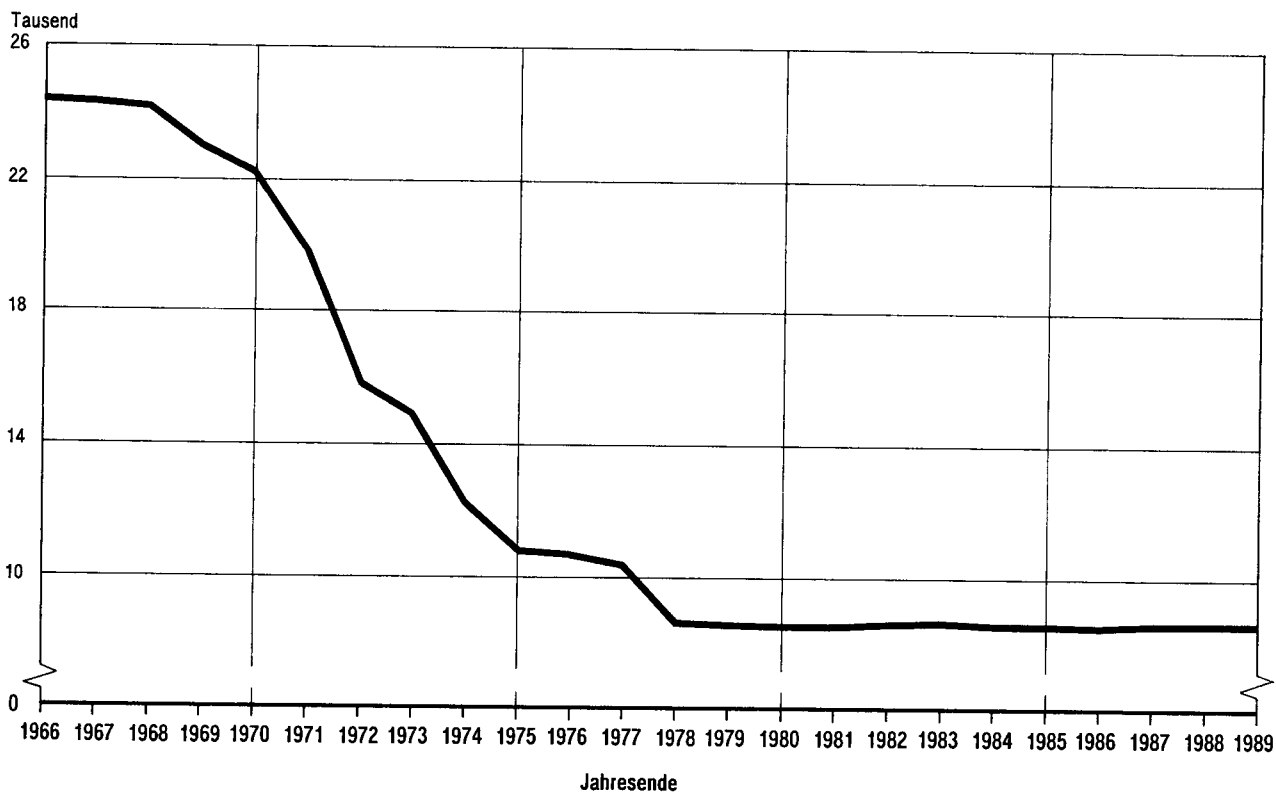
1) Einschl. der bewohnten gemeindefreien Gebiete.

2) Gem. Ländereinführungsgesetz vom 22.7.1990.

3) Vor dem 3.10.1990.

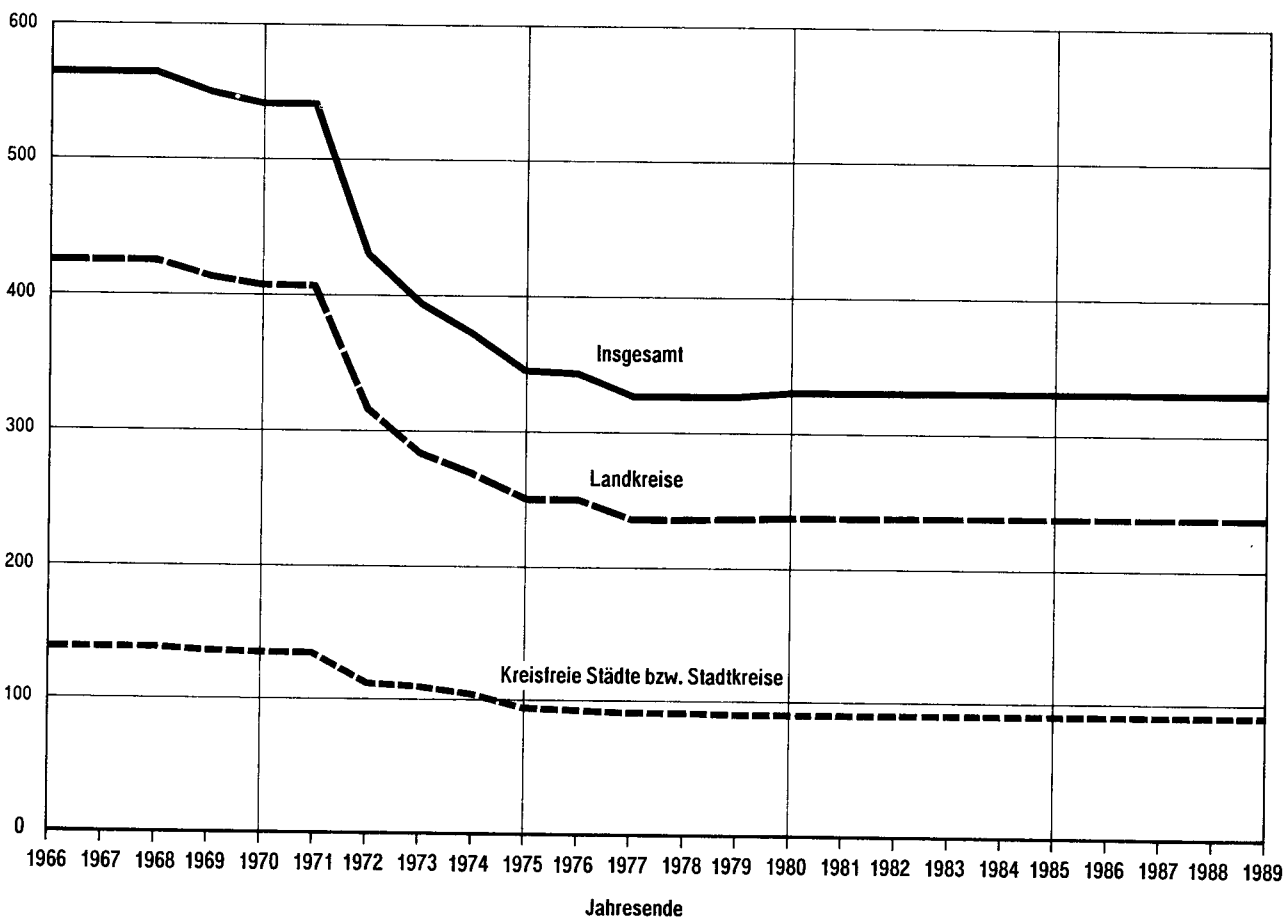
4) Ohne Berlin.

ENTWICKLUNG DES GEMEINDEBESTANDES 1966 BIS 1989



Statistisches Bundesamt 90 0729

ENTWICKLUNG DER KREISFREIEN STÄDTE UND LANDKREISE 1966 BIS 1989



Statistisches Bundesamt 90 0730

Schematische Übersicht über Aufbau und Inhalt der Gemeindeschlüsselnummern*)

1	2	3	4	5	6	7	8
---	---	---	---	---	---	---	---

Schleswig-Holstein

Land	0	1					
Regierungsbezirk	0	1	0				
kreisfreie Städte	0	1	0	01 bis 04		0	0 0
Kreise	0	1	0	51 bis 62			
kreisangehörige Gemeinden	0	1	0	51 bis 62		001 bis 182	
gemeindefreies Gebiet ²⁾	0	1	0	5 3		1 0 5	
gemeindefreies Gebiet ³⁾	0	1	0	6 0		0 1 4	

Hamburg

Land	0	2					
kreisfreie Stadt	0	2	0	0 0		0	0 0

Niedersachsen

Land	0	3					
Regierungsbezirke	0	3	1 bis 4				
kreisfreie Städte	0	3	1 bis 4	01 bis 05		0	0 0
Landkreise	0	3	1 bis 4	51 bis 62			
kreisangehörige Gemeinden	0	3	1 bis 4	51 bis 62		001 bis 060	
gemeindefreie Gebiete	0	3	1 bis 4	51 bis 58		501 bis 508	
darunter: bewohnt	0	3	3	5 1		5 0 1	
	0	3	3	5 8		5 0 1	

Bremen

Land	0	4					
kreisfreie Städte	0	4	0	11 bis 12		0	0 0

Nordrhein-Westfalen

Land	0	5					
Regierungsbezirke	0	5	1 bis 9				
kreisfreie Städte	0	5	1 bis 9	11 bis 24		0	0 0
Kreise	0	5	1 bis 9	54 bis 82			
kreisangehörige Gemeinden	0	5	1 bis 9	54 bis 82		004 bis 096	

Hessen

Land	0	6					
Regierungsbezirke	0	6	4 bis 6				
kreisfreie Städte	0	6	4 bis 6	11 bis 14		0	0 0
Landkreise	0	6	4 bis 6	31 bis 40			
kreisangehörige Gemeinden	0	6	4 bis 6	31 bis 40		001 bis 029	
gemeindefreie Gebiete	0	6	4 bis 6	33 bis 36		2 0 0	

Fußnoten siehe S. 11.

Schematische Übersicht über Aufbau und Inhalt der Gemeindeschlüsselnummern*)

1	2	3	4 ¹⁾	5 ¹⁾	6	7	8
---	---	---	-----------------	-----------------	---	---	---

Rheinland-Pfalz

Land	0	7					
Regierungsbezirke	0	7	1 bis 3				
kreisfreie Städte	0	7	1 bis 3	11 bis 20	0	0	0
Landkreise	0	7	1 bis 3	31 bis 43			
kreisangehörige Gemeinden	0	7	1 bis 3	31 bis 43	001	bis	504
gemeindefreies Gebiet (bewohnt)	0	7	1	3 4	5	0	1

Baden-Württemberg

Land	0	8					
Regierungsbezirke	0	8	1 bis 4				
Stadtkreise	0	8	1 bis 4	11 bis 31	0	0	0
Landkreise	0	8	1 bis 4	15 bis 37			
kreisangehörige Gemeinden	0	8	1 bis 4	15 bis 37	001	bis	153
gemeindefreies Gebiet (unbewohnt)	0	8	3	1 7	9	7	1
gemeindefreies Gebiet (bewohnt)	0	8	4	1 5	0	8	6

Bayern

Land	0	9					
Regierungsbezirke	0	9	1 bis 7				
kreisfreie Städte	0	9	1 bis 7	61 bis 65	0	0	0
Landkreise	0	9	1 bis 7	71 bis 90			
kreisangehörige Gemeinden	0	9	1 bis 7	71 bis 90	111	bis	231
gemeindefreie Gebiete (unbewohnt)	0	9	1 bis 7	71 bis 89	4	4	4

Saarland

Land	1	0					
Regierungsbezirk	1	0	0				
Landkreise (einschl. Stadtverband)	1	0		41 bis 46			
kreisangehörige Gemeinden	1	0	0	41 bis 46	100	bis	519

Berlin

Land	1	1					
kreisfreie Stadt	1	1	0	0 0	0	0	0

*) Siehe einführenden Text auf S. 6.
1) In Baden-Württemberg kennzeichnet die vierte Stelle die Zugehörigkeit zu einer Region, während in der fünften Stelle der Kreis angegeben wird.

2) Die bewohnten Teile gehören als Exklaven zur Gemeinde Aumühle.
3) Die bewohnten Teile gehören als Exklaven zu den Gemeinden Bark, Hartenholm, Heidmühlen und Wahlstedt, Stadt.

BUNDESREPUBLIK DEUTSCHLAND

Länder- und Regierungsbezirksgrenzen nach dem Stand vom 31.12.1989



1 Kreisfreie Städte und Landkreise am 31.12.1989

1.1 Fläche, Bevölkerung und Bevölkerungsdichte in den kreisfreien Städten und Landkreisen

Schlüssel- nummer	Kreisfreie Stadt	Fläche km 2	Bevölkerung		Ein- wohner je km 2
	Kreis/ Landkreis		insgesamt	männlich	
01	Schleswig-Holstein				
	Kreisfreie Städte				
01 0 01	Flensburg, Stadt	56,36	86 582	41 002	1 536
01 0 02	Kiel, Landeshauptstadt	111,73	243 579	116 368	2 180
01 0 03	Lübeck, Hansestadt	214,15	212 932	99 298	994
01 0 04	Neumünster, Stadt	71,56	80 294	38 203	1 122
	Kreisfreie Städte zusammen ...	453,80	623 387	294 871	1 374
	Kreise				
01 0 51	Dithmarschen	1 404,67	127 966	62 036	91
01 0 53	Herzogtum Lauenburg	1 263,00	156 860	75 546	124
01 0 54	Nordfriesland	2 048,84	151 027	73 744	74
01 0 55	Ostholstein	1 391,38	186 915	89 482	134
01 0 56	Pinneberg	662,19	265 675	128 994	401
01 0 57	Plön	1 082,40	118 011	58 456	109
01 0 58	Rendsburg-Eckernförde	2 185,65	244 714	120 053	112
01 0 59	Schleswig-Flensburg	2 071,72	178 617	88 718	86
01 0 60	Segeberg	1 344,31	217 676	106 161	162
01 0 61	Steinburg	1 056,24	127 066	61 835	120
01 0 62	Stormarn	766,26	196 692	95 118	257
	Kreise zusammen ...	15 276,66	1 971 219	960 143	129
	Land insgesamt ...	15 730,46	2 594 606	1 255 014	165
02	Hamburg				
02 0 00	Hamburg, Freie und Hansestadt	755,30	1 626 220	767 167	2 153
03	Niedersachsen				
	Reg.-Bez. Braunschweig				
	Kreisfreie Städte				
03 1 01	Braunschweig, Stadt	192,05	256 323	122 380	1 335
03 1 02	Salzgitter, Stadt	223,92	112 689	54 525	503
03 1 03	Wolfsburg, Stadt	203,98	126 708	62 411	621
	Kreisfreie Städte zusammen ...	619,95	495 720	239 316	800
	Landkreise				
03 1 51	Gifhorn	1 561,20	135 271	67 409	87
03 1 52	Göttingen	1 116,91	254 770	122 589	228
03 1 53	Goslar	964,95	158 692	75 671	164
03 1 54	Helmstedt	673,68	98 541	47 712	146

1 Kreisfreie Städte und Landkreise am 31.12.1989

1.1 Fläche, Bevölkerung und Bevölkerungsdichte in den kreisfreien Städten und Landkreisen

Schlüssel- nummer	Kreisfreie Stadt Kreis/ Landkreis	Fläche km 2	Bevölkerung		Ein- wohner je km 2
			insgesamt	männlich	
03 1 55	Northeim	1 266,46	148 329	71 236	117
03 1 56	Osterode am Harz	636,72	87 824	41 927	138
03 1 57	Peine	534,38	118 752	57 642	222
03 1 58	Wolfenbüttel	722,17	116 302	56 180	161
	Landkreise zusammen ...	7 476,47	1 118 481	540 366	150
	Reg.-Bez. zusammen ...	8 096,42	1 614 201	779 682	199
Reg.-Bez. Hannover					
Kreisfreie Stadt					
03 2 01	Hannover, Landeshauptstadt	203,97	505 872	235 471	2 480
Landkreise					
03 2 51	Diepholz	1 987,15	185 613	91 445	93
03 2 52	Hamel-Pyrmont	796,10	156 124	73 373	196
03 2 53	Hannover	2 085,52	555 852	269 755	267
03 2 54	Hildesheim	1 205,18	281 886	134 399	234
03 2 55	Holz Minden	692,47	80 065	38 294	116
03 2 56	Nienburg (Weser)	1 398,44	114 522	56 151	82
03 2 57	Schaumburg	675,57	152 467	73 062	226
	Landkreise zusammen ...	8 840,43	1 526 529	736 479	173
	Reg.-Bez. zusammen ...	9 044,40	2 032 401	971 950	225
Reg.-Bez. Lüneburg					
Landkreise					
03 3 51	Celle	1 544,49	167 508	80 792	108
03 3 52	Cuxhaven	2 072,24	189 812	92 729	92
03 3 53	Harburg	1 244,37	194 838	95 526	157
03 3 54	Lüchow-Dannenberg	1 219,69	48 101	23 220	39
03 3 55	Lüneburg	1 069,97	134 612	64 954	126
03 3 56	Osterholz	650,63	95 149	47 126	146
03 3 57	Rotenburg (Wümme)	2 069,72	139 184	69 179	67
03 3 58	Soltau-Fallingb.	1 873,16	124 249	61 186	66
03 3 59	Stade	1 265,97	166 539	81 977	132
03 3 60	Uelzen	1 453,12	92 010	44 272	63
03 3 61	Verden	787,70	115 417	56 473	147
	Landkreise zusammen ...	15 251,06	1 467 419	717 434	96
	Reg.-Bez. zusammen ...	15 251,06	1 467 419	717 434	96

1 Kreisfreie Städte und Landkreise am 31.12.1989

1.1 Fläche, Bevölkerung und Bevölkerungsdichte in den kreisfreien Städten und Landkreisen

Schlüssel- nummer	Kreisfreie Stadt Kreis/ Landkreis	Fläche km 2	Bevölkerung		Ein- wohner je km 2
			insgesamt	männlich	
Reg.-Bez. Weser-Ems					
Kreisfreie Städte					
03 4 01	Delmenhorst, Stadt	62,35	74 350	36 256	1 192
03 4 02	Emden, Stadt	112,40	50 090	24 245	446
03 4 03	Oldenburg (Oldenburg), Stadt	102,95	142 233	66 682	1 382
03 4 04	Osnabrück, Stadt	119,79	161 317	75 847	1 347
03 4 05	Wilhelmshaven, Stadt	103,37	90 051	43 650	871
	Kreisfreie Städte zusammen ...	500,86	518 041	246 680	1 034
Landkreise					
03 4 51	Ammerland	728,11	94 959	46 676	130
03 4 52	Aurich	1 282,60	168 653	82 225	131
03 4 53	Cloppenburg	1 417,32	117 568	58 337	83
03 4 54	Emsland	2 880,18	259 547	128 563	90
03 4 55	Friesland	607,53	93 498	45 452	154
03 4 56	Grafschaft Bentheim	980,43	118 253	57 803	121
03 4 57	Leer	1 085,66	143 976	70 240	133
03 4 58	Oldenburg (Oldenburg)	1 062,80	101 608	50 489	96
03 4 59	Osnabrück	2 121,20	308 525	150 109	145
03 4 60	Vechta	812,42	103 485	51 240	127
03 4 61	Wesermarsch	821,83	89 119	43 901	108
03 4 62	Wittmund	655,89	52 542	25 817	80
	Landkreise zusammen ...	14 455,97	1 651 733	810 852	114
	Reg.-Bez. zusammen ...	14 956,83	2 169 774	1 057 532	145
	Kreisfreie Städte insgesamt ...	1 324,78	1 519 633	721 467	1 147
	Landkreise insgesamt ...	46 023,93	5 764 162	2 805 131	125
	Land insgesamt ...	47 348,71	7 283 795	3 526 598	154
04	Bremen				
Kreisfreie Städte					
04 0 11	Bremen, Stadt	326,72	544 327	258 043	1 666
04 0 12	Bremerhaven, Stadt	77,51	129 357	62 639	1 669
	Land insgesamt ...	404,23	673 684	320 682	1 667

1 Kreisfreie Städte und Landkreise am 31.12.1989

1.1 Fläche, Bevölkerung und Bevölkerungsdichte in den kreisfreien Städten und Landkreisen

Schlüssel- nummer	Kreisfreie Stadt Kreis/ Landkreis	Fläche km 2	Bevölkerung		Ein- wohner je km 2
			insgesamt	männlich	
05 Nordrhein-Westfalen					
Reg.-Bez. Düsseldorf					
Kreisfreie Städte					
05 1 11	Düsseldorf, Stadt	216,99	574 022	267 719	2 645
05 1 12	Duisburg, Stadt	232,81	532 152	255 457	2 286
05 1 13	Essen, Stadt	210,35	624 445	294 104	2 969
05 1 14	Krefeld, Stadt	137,51	240 208	114 630	1 747
05 1 16	Mönchengladbach, Stadt	170,51	255 905	121 150	1 501
05 1 17	Mülheim a. d. Ruhr, Stadt	91,26	176 149	83 075	1 930
05 1 19	Oberhausen, Stadt	77,03	222 419	106 629	2 887
05 1 20	Remscheid, Stadt	74,60	121 786	58 118	1 633
05 1 22	Solingen, Stadt	89,46	162 928	77 418	1 821
05 1 24	Wuppertal, Stadt	168,37	378 312	178 219	2 247
	Kreisfreie Städte zusammen ...	1 468,89	3 288 326	1 556 519	2 239
Kreise					
05 1 54	Kleve	1 231,42	266 175	129 806	216
05 1 58	Mettmann	407,09	493 209	237 968	1 212
05 1 62	Neuss	576,15	414 288	202 436	719
05 1 66	Viersen	562,65	267 081	128 719	475
05 1 70	Wesel	1 042,24	438 637	213 735	421
	Kreise zusammen ...	3 819,55	1 879 390	912 664	492
	Reg.-Bez. zusammen ...	5 288,44	5 167 716	2 469 183	977
Reg.-Bez. Köln					
Kreisfreie Städte					
05 3 13	Aachen, Stadt	160,82	236 987	116 139	1 474
05 3 14	Bonn, Stadt	141,24	287 117	134 363	2 033
05 3 15	Köln, Stadt	405,12	946 280	452 439	2 336
05 3 16	Leverkusen, Stadt	78,86	159 325	77 287	2 020
	Kreisfreie Städte zusammen ...	786,04	1 629 709	780 228	2 073
Kreise					
05 3 54	Aachen	546,58	290 842	141 546	532
05 3 58	Düren	939,70	239 021	116 686	254
05 3 62	Erftkreis	704,84	411 987	201 193	585
05 3 66	Euskirchen	1 249,17	166 650	81 569	133
05 3 70	Heinsberg	627,75	217 627	106 800	347

1 Kreisfreie Städte und Landkreise am 31.12.1989

1.1 Fläche, Bevölkerung und Bevölkerungsdichte in den kreisfreien Städten und Landkreisen

Schlüssel- nummer	Kreisfreie Stadt Kreis/ Landkreis	Fläche km 2	Bevölkerung		Ein- wohner je km 2
			insgesamt	männlich	
05 3 74	Oberbergischer Kreis	917,41	255 784	123 261	279
05 3 78	Rheinisch-Bergischer Kreis	437,63	257 336	124 235	588
05 3 82	Rhein-Sieg-Kreis	1 153,42	494 153	240 621	428
	Kreise zusammen ...	6 576,50	2 333 400	1 135 911	355
	Reg.-Bez. zusammen ...	7 362,54	3 963 109	1 916 139	538
Reg.-Bez. Münster					
Kreisfreie Städte					
05 5 12	Bottrop, Stadt	100,60	117 464	56 428	1 168
05 5 13	Gelsenkirchen, Stadt	104,85	289 791	138 057	2 764
05 5 15	Münster, Stadt	302,35	253 123	117 705	837
	Kreisfreie Städte zusammen ...	507,80	660 378	312 190	1 300
Kreise					
05 5 54	Borken	1 417,52	316 853	156 593	224
05 5 58	Coesfeld	1 109,27	181 155	88 309	163
05 5 62	Recklinghausen	760,07	644 600	311 476	848
05 5 66	Steinfurt	1 791,15	382 964	187 709	214
05 5 70	Warendorf	1 314,71	251 831	122 713	192
	Kreise zusammen ...	6 392,72	1 777 403	866 800	278
	Reg.-Bez. zusammen ...	6 900,52	2 437 781	1 178 990	353
Reg.-Bez. Detmold					
Kreisfreie Stadt					
05 7 11	Bielefeld, Stadt	257,63	315 096	148 305	1 223
Kreise					
05 7 54	Gütersloh	966,87	297 199	145 065	307
05 7 58	Herford	449,86	232 663	110 529	517
05 7 62	Höxter	1 199,53	142 793	69 425	119
05 7 66	Lippe	1 246,38	330 116	156 835	265
05 7 70	Minden-Lübbecke	1 151,84	290 440	138 907	252
05 7 74	Paderborn	1 244,64	241 435	117 650	194
	Kreise zusammen ...	6 259,12	1 534 646	738 411	245
	Reg.-Bez. zusammen ...	6 516,75	1 849 742	886 716	284

1 Kreisfreie Städte und Landkreise am 31.12.1989

1.1 Fläche, Bevölkerung und Bevölkerungsdichte in den kreisfreien Städten und Landkreisen

Schlüssel- nummer	Kreisfreie Stadt Kreis/ Landkreis	Fläche km 2	Bevölkerung		Ein- wohner je km 2
			insgesamt	männlich	
Reg.-Bez. Arnsberg					
Kreisfreie Städte					
05 9 11	Bochum, Stadt	145,39	393 053	187 009	2 703
05 9 13	Dortmund, Stadt	280,22	594 058	284 131	2 120
05 9 14	Hagen, Stadt	160,37	212 460	101 130	1 325
05 9 15	Hamm, Stadt	226,07	179 109	86 608	792
05 9 16	Herne, Stadt	51,41	176 472	84 334	3 433
	Kreisfreie Städte zusammen ...	863,46	1 555 152	743 212	1 801
Kreise					
05 9 54	Ennepe-Ruhr-Kreis	408,22	344 980	165 193	845
05 9 58	Hochsauerlandkreis	1 958,15	263 648	128 472	135
05 9 62	Märkischer Kreis	1 058,90	434 551	209 956	410
05 9 66	Olpe	710,00	127 939	63 300	180
05 9 70	Siegen-Wittgenstein	1 131,40	283 377	138 194	250
05 9 74	Soest	1 327,42	274 437	133 296	207
05 9 78	Unna	542,51	401 156	194 464	739
	Kreise zusammen ...	7 136,60	2 130 088	1 032 875	298
	Reg.-Bez. zusammen ...	8 000,06	3 685 240	1 776 087	461
	Kreisfreie Städte insgesamt ...	3 883,82	7 448 661	3 540 454	1 918
	Kreise insgesamt ...	30 184,49	9 654 927	4 686 661	320
	Land insgesamt ...	34 068,31	17 103 588	8 227 115	502
06 Hessen					
Reg.-Bez. Darmstadt					
Kreisfreie Städte					
06 4 11	Darmstadt, Stadt	122,35	137 537	66 118	1 124
06 4 12	Frankfurt am Main, Stadt	248,37	635 151	303 620	2 557
06 4 13	Offenbach am Main, Stadt	44,84	113 990	54 326	2 542
06 4 14	Wiesbaden, Landeshauptstadt	204,00	256 885	119 569	1 259
	Kreisfreie Städte zusammen ...	619,56	1 143 563	543 633	1 846
Landkreise					
06 4 31	Bergstraße	719,51	245 872	120 015	342
06 4 32	Darmstadt-Dieburg	658,39	257 121	126 910	391
06 4 33	Groß-Gerau	453,09	231 808	115 351	512
06 4 34	Hochtaunuskreis	482,04	209 864	99 659	435
06 4 35	Main-Kinzig-Kreis	1 397,42	368 223	179 494	264
06 4 36	Main-Taunus-Kreis	222,39	205 240	99 694	923

1 Kreisfreie Städte und Landkreise am 31.12.1989

1.1 Fläche, Bevölkerung und Bevölkerungsdichte in den kreisfreien Städten und Landkreisen

Schlüssel- nummer	Kreisfreie Stadt Kreis/ Landkreis	Fläche km 2	Bevölkerung		Ein- wohner je km 2
			insgesamt	männlich	
06 4 37	Odenwaldkreis	623,95	89 351	43 514	143
06 4 38	Offenbach	356,26	312 417	152 945	877
06 4 39	Rheingau-Taunus-Kreis	811,48	168 753	82 120	208
06 4 40	Wetteraukreis	1 100,64	259 207	126 437	236
	Landkreise zusammen ...	6 825,17	2 347 856	1 146 139	344
	Reg.-Bez. zusammen ...	7 444,73	3 491 419	1 689 772	469
Reg.-Bez. Gießen					
Landkreise					
06 5 31	Gießen	854,65	234 226	113 138	274
06 5 32	Lahn-Dill-Kreis	1 066,56	243 045	118 323	228
06 5 33	Limburg-Weilburg	738,31	155 715	75 771	211
06 5 34	Marburg-Biedenkopf	1 262,53	237 415	115 599	188
06 5 35	Vogelsbergkreis	1 458,98	111 100	54 633	76
	Landkreise zusammen ...	5 381,03	981 501	477 464	182
	Reg.-Bez. zusammen ...	5 381,03	981 501	477 464	182
Reg.-Bez. Kassel					
Kreisfreie Stadt					
06 6 11	Kassel, Stadt	106,80	191 598	89 060	1 794
Landkreise					
06 6 31	Fulda	1 380,40	193 713	93 672	140
06 6 32	Hersfeld-Rotenburg	1 097,05	127 093	61 949	116
06 6 33	Kassel	1 292,67	227 016	110 890	176
06 6 34	Schwalm-Eder-Kreis	1 538,25	180 002	88 386	117
06 6 35	Waldeck-Frankenberg	1 848,55	153 749	74 824	83
06 6 36	Werra-Meißner-Kreis	1 024,68	114 528	55 359	112
	Landkreise zusammen ...	8 181,60	996 101	485 080	122
	Reg.-Bez. zusammen ...	8 288,40	1 187 699	574 140	143
	Kreisfreie Städte insgesamt ...	726,36	1 335 161	632 693	1 838
	Landkreise insgesamt ...	20 387,80	4 325 458	2 108 683	212
	Land insgesamt ...	21 114,16	5 660 619	2 741 376	268

1 Kreisfreie Städte und Landkreise am 31.12.1989

1.1 Fläche, Bevölkerung und Bevölkerungsdichte in den kreisfreien Städten und Landkreisen

Schlüssel- nummer	Kreisfreie Stadt Kreis/ Landkreis	Fläche km 2	Bevölkerung		Ein- wohner je km 2
			insgesamt	männlich	
07	Rheinland-Pfalz				
	Reg.-Bez. Koblenz				
	Kreisfreie Stadt				
07 1 11	Koblenz, Stadt	105,01	107 938	50 809	1 028
	Landkreise				
07 1 31	Ahrweiler	787,20	114 373	54 768	145
07 1 32	Altenkirchen (Westerwald)	641,92	123 753	60 249	193
07 1 33	Bad Kreuznach	863,12	147 505	70 407	171
07 1 34	Birkenfeld	798,00	86 094	41 663	108
07 1 35	Cochem-Zell	719,38	60 933	29 868	85
07 1 37	Mayen-Koblenz	816,82	191 116	92 905	234
07 1 38	Neuwied	626,82	160 262	76 906	256
07 1 40	Rhein-Hunsrück-Kreis	962,96	91 105	44 406	95
07 1 41	Rhein-Lahn-Kreis	782,32	119 149	57 564	152
07 1 43	Westerwaldkreis	988,70	174 778	85 269	177
	Landkreise zusammen ...	7 987,24	1 269 068	614 005	159
	Reg.-Bez. zusammen ...	8 092,25	1 377 006	664 814	170
	Reg.-Bez. Trier				
	Kreisfreie Stadt				
07 2 11	Trier, Stadt	117,30	96 721	44 824	825
	Landkreise				
07 2 31	Bernkastel-Wittlich	1 177,56	106 830	52 009	91
07 2 32	Bitburg-Prüm	1 627,49	90 029	44 048	55
07 2 33	Daun	910,98	57 897	28 495	64
07 2 35	Trier-Saarburg	1 092,89	126 485	61 961	116
	Landkreise zusammen ...	4 808,92	381 241	186 513	79
	Reg.-Bez. zusammen ...	4 926,22	477 962	231 337	97
	Reg.-Bez. Rheinhessen-Pfalz				
	Kreisfreie Städte				
07 3 11	Frankenthal (Pfalz), Stadt	43,78	45 945	22 176	1 049
07 3 12	Kaiserslautern, Stadt	139,70	97 625	46 985	699
07 3 13	Landau in der Pfalz, Stadt	82,95	36 766	17 099	443
07 3 14	Ludwigshafen am Rhein, Stadt	77,67	159 567	77 079	2 054
07 3 15	Mainz, Stadt	97,75	177 062	83 841	1 811
07 3 16	Neustadt an der Weinstraße, Stadt ...	117,09	51 232	24 141	438

1 Kreisfreie Städte und Landkreise am 31.12.1989

1.1 Fläche, Bevölkerung und Bevölkerungsdichte in den kreisfreien Städten und Landkreisen

Schlüssel- nummer	Kreisfreie Stadt Kreis/ Landkreis	Fläche km 2	Bevölkerung		Ein- wohner je km 2
			insgesamt	männlich	
07 3 17	Pirmasens, Stadt	61,41	47 178	22 166	768
07 3 18	Speyer, Stadt	42,58	45 674	21 431	1 073
07 3 19	Worms, Stadt	108,74	75 326	35 853	693
07 3 20	Zweibrücken, Stadt	70,67	33 496	15 828	474
	Kreisfreie Städte zusammen ...	842,34	769 871	366 599	914
Landkreise					
07 3 31	Alzey-Worms	588,01	102 737	50 260	175
07 3 32	Bad Dürkheim	594,80	123 067	59 552	207
07 3 33	Donnersbergkreis	645,49	68 549	33 618	106
07 3 34	Germersheim	463,48	107 142	52 924	231
07 3 35	Kaiserslautern	639,87	97 861	47 796	153
07 3 36	Kusel	552,04	75 492	37 136	137
07 3 37	Südliche Weinstraße	639,89	99 747	48 455	156
07 3 38	Ludwigshafen	304,89	133 646	65 348	438
07 3 39	Mainz-Bingen	605,78	168 977	82 060	279
07 3 40	Pirmasens	953,74	99 604	48 840	104
	Landkreise zusammen ...	5 987,99	1 076 822	525 989	180
	Reg.-Bez. zusammen ...	6 830,33	1 846 693	892 588	270
	Kreisfreie Städte insgesamt ...	1 064,65	974 530	462 232	915
	Landkreise insgesamt ...	18 784,15	2 727 131	1 326 507	145
	Land insgesamt ...	19 848,80	3 701 661	1 788 739	186

08

Baden-Württemberg

Reg.-Bez. Stuttgart

Region Mittlerer Neckar

Stadtkreis

08 1 11	Stuttgart, Landeshauptstadt	207,31	570 699	274 344	2 753
---------	-----------------------------------	--------	---------	---------	-------

Landkreise

08 1 15	Böblingen	617,86	328 050	162 338	531
08 1 16	Esslingen	641,57	473 625	232 644	738
08 1 17	Göppingen	642,33	238 263	115 822	371
08 1 18	Ludwigsburg	687,17	457 343	224 726	666
08 1 19	Rems-Murr-Kreis	858,03	373 065	183 252	435
	Landkreise zusammen ...	3 446,96	1 870 346	918 782	543
	Region zusammen ...	3 654,27	2 441 045	1 193 126	668

1 Kreisfreie Städte und Landkreise am 31.12.1989

1.1 Fläche, Bevölkerung und Bevölkerungsdichte in den kreisfreien Städten und Landkreisen

Schlüssel- nummer	Kreisfreie Stadt Kreis/ Landkreis	Fläche km 2	Bevölkerung		Ein- wohner je km 2
			insgesamt	männlich	
Region Franken					
Stadtkreis					
08 1 21	Heilbronn, Stadt	99,86	113 955	54 455	1 141
Landkreise					
08 1 25	Heilbronn	1 099,59	263 663	129 163	240
08 1 26	Hohenlohekreis	776,68	90 111	44 179	116
08 1 27	Schwäbisch Hall	1 484,03	159 427	77 692	107
08 1 28	Main-Tauber-Kreis	1 304,51	125 339	60 900	96
	Landkreise zusammen ...	4 664,81	638 540	311 934	137
	Region zusammen ...	4 764,67	752 495	366 389	158
Region Ostwürttemberg					
Landkreise					
08 1 35	Heidenheim	627,19	128 495	62 340	205
08 1 36	Ostalbkreis	1 511,50	287 946	140 581	191
	Landkreise zusammen ...	2 138,69	416 441	202 921	195
	Region zusammen ...	2 138,69	416 441	202 921	195
	Reg.-Bez. zusammen ...	10 557,63	3 609 981	1 762 436	342
Reg.-Bez. Karlsruhe					
Region Mittlerer Oberrhein					
Stadtkreise					
08 2 11	Baden-Baden, Stadt	140,21	51 085	22 709	364
08 2 12	Karlsruhe, Stadt	173,45	270 659	129 872	1 560
	Stadtkreise zusammen ...	313,66	321 744	152 581	1 026
Landkreise					
08 2 15	Karlsruhe	1 084,88	373 479	182 967	344
08 2 16	Rastatt	738,77	200 972	97 478	272
	Landkreise zusammen ...	1 823,65	574 451	280 445	315
	Region zusammen ...	2 137,31	896 195	433 026	419
Region Unterer Neckar					
Stadtkreise					
08 2 21	Heidelberg, Stadt	108,83	134 496	62 418	1 236
08 2 22	Mannheim, Universitätsstadt	144,95	305 974	148 555	2 111
	Stadtkreise zusammen ...	253,78	440 470	210 973	1 736
Landkreise					
08 2 25	Neckar-Odenwald-Kreis	1 126,34	135 454	66 737	120

1 Kreisfreie Städte und Landkreise am 31.12.1989

1.1 Fläche, Bevölkerung und Bevölkerungsdichte in den kreisfreien Städten und Landkreisen

Schlüssel- nummer	Kreisfreie Stadt Kreis/ Landkreis	Fläche km 2	Bevölkerung		Ein- wohner je km 2
			insgesamt	männlich	
08 2 26	Rhein-Neckar-Kreis	1 061,70	478 892	232 892	451
	Landkreise zusammen ...	2 188,04	614 346	299 629	281
	Region zusammen ...	2 441,82	1 054 816	510 602	432
	Region Nordschwarzwald				
	Stadtkreis				
08 2 31	Pforzheim, Stadt	97,81	110 865	51 985	1 133
	Landkreise				
08 2 35	Calw	797,54	143 478	69 442	180
08 2 36	Enzkreis	573,92	171 103	83 766	298
08 2 37	Freudenstadt	870,68	107 565	51 736	124
	Landkreise zusammen ...	2 242,14	422 146	204 944	188
	Region zusammen ...	2 339,95	533 011	256 929	228
	Reg. Bez. zusammen ...	6 919,08	2 484 022	1 200 557	359
	Reg.-Bez. Freiburg				
	Region Südlicher Oberrhein				
	Stadtkreis				
08 3 11	Freiburg im Breisgau, Stadt	153,05	187 767	87 074	1 227
	Landkreise				
08 3 15	Breisgau-Hochschwarzwald	1 378,34	211 688	102 278	154
08 3 16	Emmendingen	679,93	136 620	66 274	201
08 3 17	Ortenaukreis	1 860,74	364 369	175 942	196
	Landkreise zusammen ...	3 919,01	712 677	344 494	182
	Region zusammen ...	4 072,06	900 444	431 568	221
	Region Schwarzwald-Baar-Heuberg				
	Landkreise				
08 3 25	Rottweil	769,48	129 572	62 771	168
08 3 26	Schwarzwald-Baar-Kreis	1 025,27	198 349	95 492	193
08 3 27	Tuttlingen	734,40	116 778	57 037	159
	Landkreise zusammen ...	2 529,15	444 699	215 300	176
	Region zusammen ...	2 529,15	444 699	215 300	176
	Region Hochrhein-Bodensee				
	Landkreise				
08 3 35	Konstanz	817,95	241 129	116 255	295
08 3 36	Lörrach	806,84	197 475	95 156	245
08 3 37	Waldshut	1 131,18	151 037	73 446	134

1 Kreisfreie Städte und Landkreise am 31.12.1989

1.1 Fläche, Bevölkerung und Bevölkerungsdichte in den kreisfreien Städten und Landkreisen

Schlüssel- nummer	Kreisfreie Stadt Kreis/ Landkreis	Fläche km 2	Bevölkerung		Ein- wohner je km 2
			insgesamt	männlich	
	Landkreise zusammen ...	2 755,97	589 641	284 857	214
	Region zusammen ...	2 755,97	589 641	284 857	214
	Reg.-Bez. zusammen ...	9 357,18	1 934 784	931 725	207
	Reg.-Bez. Tübingen				
	Region Neckar-Alb				
	Landkreise				
08 4 15	Reutlingen	1 094,11	253 056	122 291	231
08 4 16	Tübingen	519,13	188 882	92 675	364
08 4 17	Zollernalbkreis	917,70	176 935	85 774	193
	Landkreise zusammen ...	2 530,94	618 873	300 740	245
	Region zusammen ...	2 530,94	618 873	300 740	245
	Region Donau-Iller				
	Stadtkreis				
08 4 21	Ulm, Universitätsstadt	118,68	108 930	52 558	918
	Landkreise				
08 4 25	Alb-Donau-Kreis	1 357,24	164 607	81 465	121
08 4 26	Biberach	1 409,93	158 374	77 720	112
	Landkreise zusammen ...	2 767,17	322 981	159 185	117
	Region zusammen ...	2 885,85	431 911	211 743	150
	Region Bodensee-Oberschwaben				
	Landkreise				
08 4 35	Bodenseekreis	664,64	180 257	87 613	271
08 4 36	Ravensburg	1 631,72	241 111	117 308	148
08 4 37	Sigmaringen	1 204,35	117 757	58 046	98
	Landkreise zusammen ...	3 500,71	539 125	262 967	154
	Region zusammen ...	3 500,71	539 125	262 967	154
	Reg.-Bez. zusammen ...	8 917,50	1 589 909	775 450	178
	Stadtkreise insgesamt ...	1 244,15	1 854 430	883 970	1 491
	Landkreise insgesamt ...	34 507,24	7 764 266	3 786 198	225
	Land insgesamt ...	35 751,39	9 618 696	4 670 168	269

1 Kreisfreie Städte und Landkreise am 31.12.1989

1.1 Fläche, Bevölkerung und Bevölkerungsdichte in den kreisfreien Städten und Landkreisen

Schlüssel- nummer	Kreisfreie Stadt Kreis/ Landkreis	Fläche km 2	Bevölkerung		Ein- wohner je km 2
			insgesamt	männlich	
09 Bayern					
Reg.-Bez. Oberbayern					
Kreisfreie Städte					
09 1 61	Ingolstadt, Stadt	133,37	101 360	49 366	760
09 1 62	München, Landeshauptstadt	310,38	1 206 683	572 479	3 888
09 1 63	Rosenheim, Stadt	37,09	55 074	26 609	1 485
	Kreisfreie Städte zusammen ...	480,84	1 363 117	648 454	2 835
Landkreise					
09 1 71	Altötting	569,42	96 951	46 395	170
09 1 72	Berchtesgadener Land	839,87	93 788	43 786	112
09 1 73	Bad Tölz-Wolfratshausen	1 111,81	102 512	49 291	92
09 1 74	Dachau	579,21	109 145	53 403	188
09 1 75	Ebersberg	549,33	100 226	49 244	182
09 1 76	Eichstätt	1 214,36	101 461	50 507	84
09 1 77	Erding	870,90	92 856	46 079	107
09 1 78	Freising	799,76	125 371	62 676	157
09 1 79	Fürstenfeldbruck	434,68	177 706	86 842	409
09 1 80	Garmisch-Partenkirchen	1 012,23	81 493	37 999	81
09 1 81	Landsberg a. Lech	804,39	88 145	44 046	110
09 1 82	Miesbach	863,52	84 614	39 633	98
09 1 83	Mühldorf a. Inn	805,25	96 426	46 658	120
09 1 84	München	667,21	260 988	128 275	391
09 1 85	Neuburg-Schrobenhausen	739,71	78 637	38 652	106
09 1 86	Pfaffenhofen a. d. Ilm	759,33	92 838	45 875	122
09 1 87	Rosenheim	1 438,65	201 246	97 442	140
09 1 88	Starnberg	488,01	112 724	53 412	231
09 1 89	Traunstein	1 534,01	150 830	71 969	98
09 1 90	Weilheim-Schongau	966,40	110 254	53 945	114
	Landkreise zusammen ...	17 048,05	2 358 211	1 146 129	138
	Reg.-Bez. zusammen ...	17 528,89	3 721 328	1 794 583	212
Reg.-Bez. Niederbayern					
Kreisfreie Städte					
09 2 61	Landshut, Stadt	65,65	58 125	26 580	885
09 2 62	Passau, Stadt	69,71	49 846	23 171	715
09 2 63	Straubing, Stadt	67,64	41 084	19 420	607
	Kreisfreie Städte zusammen ...	203,00	149 055	69 171	734

1 Kreisfreie Städte und Landkreise am 31.12.1989

1.1 Fläche, Bevölkerung und Bevölkerungsdichte in den kreisfreien Städten und Landkreisen

Schlüssel- nummer	Kreisfreie Stadt Kreis/ Landkreis	Fläche km 2	Bevölkerung		Ein- wohner je km 2
			insgesamt	männlich	
Landkreise					
09 2 71	Deggendorf	861,13	104 648	51 134	122
09 2 72	Freyung-Grafenau	984,51	77 658	37 943	79
09 2 73	Kelheim	1 067,16	92 898	45 678	87
09 2 74	Landshut	1 348,27	120 147	59 330	89
09 2 75	Passau	1 530,36	167 885	81 780	110
09 2 76	Regen	975,07	78 489	38 546	80
09 2 77	Rottal-Inn	1 281,37	106 071	51 236	83
09 2 78	Straubing-Bogen	1 202,26	83 005	40 725	69
09 2 79	Dingolfing-Landau	878,11	77 576	38 259	88
	Landkreise zusammen ...	10 128,24	908 377	444 631	90
	Reg.-Bez. zusammen ...	10 331,24	1 057 432	513 802	102
Reg.-Bez. Oberpfalz					
Kreisfreie Städte					
09 3 61	Amberg, Stadt	50,07	42 660	19 958	852
09 3 62	Regensburg, Stadt	80,83	120 006	55 618	1 485
09 3 63	Weiden i. d. OPf., Stadt	68,06	42 029	19 444	618
	Kreisfreie Städte zusammen ...	198,96	204 695	95 020	1 029
Landkreise					
09 3 71	Amberg-Weizbach	1 255,34	97 651	48 293	78
09 3 72	Cham	1 509,81	124 091	60 958	82
09 3 73	Neumarkt i. d. OPf.	1 343,86	109 196	53 591	81
09 3 74	Neustadt a. d. Waldnaab	1 430,22	94 183	46 166	66
09 3 75	Regensburg	1 395,34	149 816	74 245	107
09 3 76	Schwandorf	1 472,78	133 177	65 599	90
09 3 77	Tirschenreuth	1 084,94	78 496	38 145	72
	Landkreise zusammen ...	9 492,29	786 610	386 997	83
	Reg.-Bez. zusammen ...	9 691,25	991 305	482 017	102
Reg.-Bez. Oberfranken					
Kreisfreie Städte					
09 4 61	Bamberg, Stadt	54,73	69 980	31 900	1 279
09 4 62	Bayreuth, Stadt	66,89	71 527	33 469	1 069
09 4 63	Coburg, Stadt	47,14	43 832	20 494	930
09 4 64	Hof, Stadt	57,89	52 319	24 336	904
	Kreisfreie Städte zusammen ...	226,65	237 658	110 199	1 049

1 Kreisfreie Städte und Landkreise am 31.12.1989

1.1 Fläche, Bevölkerung und Bevölkerungsdichte in den kreisfreien Städten und Landkreisen

Schlüssel- nummer	Kreisfreie Stadt Kreis/ Landkreis	Fläche km 2	Bevölkerung		Ein- wohner je km 2
			insgesamt	männlich	
Landkreise					
09 4 71	Bamberg	1 168,26	123 500	61 170	106
09 4 72	Bayreuth	1 273,01	99 762	48 637	78
09 4 73	Coburg	591,54	83 780	41 001	142
09 4 74	Forchheim	642,90	101 145	49 537	157
09 4 75	Hof	892,32	106 429	50 762	119
09 4 76	Kronach	651,53	75 276	36 317	116
09 4 77	Kulmbach	656,50	73 965	35 314	113
09 4 78	Lichtenfels	521,84	66 546	32 068	128
09 4 79	Wunsiedel i. Fichtelgebirge	606,74	87 762	41 225	145
	Landkreise zusammen ...	7 004,64	818 165	396 031	117
	Reg.-Bez. zusammen ...	7 231,29	1 055 823	506 230	146
Reg.-Bez. Mittelfranken					
Kreisfreie Städte					
09 5 61	Ansbach, Stadt	99,94	37 133	17 287	372
09 5 62	Erlangen, Stadt	76,97	100 996	48 991	1 312
09 5 63	Fürth, Stadt	63,35	100 906	47 365	1 593
09 5 64	Nürnberg, Stadt	185,78	485 717	228 301	2 614
09 5 65	Schwabach, Stadt	40,71	34 681	16 375	852
	Kreisfreie Städte zusammen ...	466,75	759 433	358 319	1 627
Landkreise					
09 5 71	Ansbach	1 972,26	161 516	78 816	82
09 5 72	Erlangen-Höchststadt	564,89	111 326	55 235	197
09 5 73	Fürth	307,60	96 869	47 045	315
09 5 74	Nürnberger Land	800,62	153 856	74 563	192
09 5 75	Neustadt a.d.Aisch-Bad Windsheim ...	1 267,68	87 137	42 611	69
09 5 76	Roth	895,30	107 606	53 199	120
09 5 77	Weißenburg-Gunzenhausen	970,66	88 329	42 619	91
	Landkreise zusammen ...	6 779,01	806 639	394 088	119
	Reg.-Bez. zusammen ...	7 245,76	1 566 072	752 407	216
Reg.-Bez. Unterfranken					
Kreisfreie Städte					
09 6 61	Aschaffenburg, Stadt	62,56	63 057	29 767	1 008
09 6 62	Schweinfurt, Stadt	35,88	53 636	25 276	1 495
09 6 63	Würzburg, Stadt	87,66	125 953	57 107	1 437
	Kreisfreie Städte zusammen ...	186,10	242 646	112 150	1 304

1 Kreisfreie Städte und Landkreise am 31.12.1989

1.1 Fläche, Bevölkerung und Bevölkerungsdichte in den kreisfreien Städten und Landkreisen

Schlüssel- nummer	Kreisfreie Stadt Kreis/ Landkreis	Fläche km 2	Bevölkerung		Ein- wohner je km 2
			insgesamt	männlich	
Landkreise					
09 6 71	Aschaffenburg	699,06	157 611	77 787	225
09 6 72	Bad Kissingen	1 136,63	101 905	49 040	90
09 6 73	Rhön-Grabfeld	1 021,88	79 789	39 776	78
09 6 74	Haßberge	956,53	81 625	40 418	85
09 6 75	Kitzingen	684,44	81 031	39 951	118
09 6 76	Miltenberg	715,71	117 665	58 123	164
09 6 77	Main-Spessart	1 322,14	124 538	61 234	94
09 6 78	Schweinfurt	841,29	106 099	52 380	126
09 6 79	Würzburg	968,70	142 002	69 946	147
	Landkreise zusammen ...	8 346,38	992 265	488 655	119
	Reg.-Bez. zusammen ...	8 532,48	1 234 911	600 805	145
Reg.-Bez. Schwaben					
Kreisfreie Städte					
09 7 61	Augsburg, Stadt	147,16	250 197	117 391	1 700
09 7 62	Kaufbeuren, Stadt	40,04	39 579	18 594	988
09 7 63	Kempten (Allgäu), Stadt	63,29	61 075	28 752	965
09 7 64	Memmingen, Stadt	70,16	38 665	18 361	551
	Kreisfreie Städte zusammen ...	320,65	389 516	183 098	1 215
Landkreise					
09 7 71	Aichach-Friedberg	763,93	105 587	52 053	138
09 7 72	Augsburg	1 088,33	200 406	98 308	184
09 7 73	Dillingen a. d. Donau	791,98	81 937	40 016	103
09 7 74	Günzburg	762,24	109 601	53 818	144
09 7 75	Neu-Ulm	515,41	144 788	70 802	281
09 7 76	Lindau (Bodensee)	323,30	71 763	34 224	222
09 7 77	Ostallgäu	1 395,16	118 856	57 845	85
09 7 78	Unterallgäu	1 230,33	118 969	57 649	97
09 7 79	Donau-Ries	1 274,92	119 016	58 804	93
09 7 80	Oberallgäu	1 526,77	133 425	64 105	87
	Landkreise zusammen ...	9 672,37	1 204 348	587 624	125
	Reg.-Bez. zusammen ...	9 993,02	1 593 864	770 722	159
	Kreisfreie Städte insgesamt ...	2 082,95	3 346 120	1 576 411	1 606
	Landkreise insgesamt ...	68 470,98	7 874 615	3 844 155	115
	Land insgesamt ...	70 553,93	11 220 735	5 420 566	159

1 Kreisfreie Städte und Landkreise am 31.12.1989

1.1 Fläche, Bevölkerung und Bevölkerungsdichte in den kreisfreien Städten und Landkreisen

Schlüssel- nummer	Kreisfreie Stadt	Fläche km 2	Bevölkerung		Ein- wohner je km 2
	Kreis/ Landkreis		insgesamt	männlich	
10	Saarland				
	Landkreise				
10 0 41	Stadtverband Saarbrücken	410,70	359 056	170 595	874
10 0 42	Merzig-Wadern	554,78	100 593	48 702	181
10 0 43	Neunkirchen	249,14	148 412	71 534	596
10 0 44	Saarlouis	459,10	211 004	102 502	460
10 0 45	Saarpfalz-Kreis	420,31	153 225	74 179	365
10 0 46	Sankt Wendel	476,14	92 616	45 377	195
	Land insgesamt ...	2 570,17	1 064 906	512 889	414
11	Berlin (West)				
11 0 00	Berlin (West), Stadt	480,16	2 130 525	1 006 124	4 437
	Bundesgebiet				
	Kreisfreie Städte insgesamt ...	12 420,20	21 532 351	10 206 071	1 734
	Landkreise insgesamt ...	236 205,42	41 146 684	20 030 367	174
	Insgesamt ...	248 625,62	62 679 035	30 236 438	252

1 Kreisfreie Städte und Landkreise am 31.12.1989

1.2 Regierungsbezirke, kreisfreie Städte und Landkreise in alphabetischer Ordnung

Schlüssel- nummer	Regierungsbezirk Landkreis/Kreis	Land	Schlüssel- nummer	Regierungsbezirk Landkreis/Kreis	Land
Regierungsbezirke					
05 9	Arnsberg	NW	09 5	Mittelfranken	BY
03 1	Braunschweig	NI	05 5	Münster	NW
06 4	Darmstadt	HE	09 2	Niederbayern	BY
05 7	Detmold	NW	09 1	Oberbayern	BY
05 1	Düsseldorf	NW	09 4	Oberfranken	BY
08 3	Freiburg	BW	09 3	Oberpfalz	BY
06 5	Gießen	HE	07 3	Rhein Hessen-Pfalz	RP
03 2	Hannover	NI	09 7	Schwaben	BY
08 2	Karlsruhe	BW	08 1	Stuttgart	BW
06 6	Kassel	HE	07 2	Trier	RP
07 1	Koblenz	RP	08 4	Tübingen	BW
05 3	Köln	NW	09 6	Unterfranken	BY
03 3	Lüneburg	NI	03 4	Weser-Ems	NI
Kreisfreie Städte					
05 3 13	Aachen	NW	07 1 11	Koblenz	RP
09 3 61	Amberg	BY	05 3 15	Köln	NW
09 5 61	Ansbach	BY	05 1 14	Krefeld	NW
09 6 61	Aschaffenburg	BY	07 3 13	Landau in der Pfalz	RP
09 7 61	Augsburg	BY	09 2 61	Landshut	BY
08 2 11	Baden-Baden	BW	05 3 16	Leverkusen	NW
09 4 61	Bamberg	BY	07 3 14	Ludwigshafen am Rhein	RP
09 4 62	Bayreuth	BY	01 0 03	Lübeck	SH
11 0 00	Berlin (West)	BE	07 3 15	Mainz	RP
05 7 11	Bielefeld	NW	08 2 22	Mannheim	BW
05 9 11	Bochum	NW	09 7 64	Memmingen	BY
05 3 14	Bonn	NW	05 1 16	Mönchengladbach	NW
05 5 12	Bottrop	NW	05 1 17	Mülheim a.d. Ruhr	NW
03 1 01	Braunschweig	NI	09 1 62	München	BY
04 0 11	Bremen	HB	05 5 15	Münster	NW
04 0 12	Bremerhaven	HB	01 0 04	Neumünster	SH
09 4 63	Coburg	BY	07 3 16	Neustadt an der Weinstraße	RP
06 4 11	Darmstadt	HE	09 5 64	Nürnberg	BY
03 4 01	Delmenhorst	NI	05 1 19	Oberhausen	NW
05 9 13	Dortmund	NW	06 4 13	Offenbach am Main	HE
05 1 11	Düsseldorf	NW	03 4 03	Oldenburg (Oldenburg)	NI
05 1 12	Duisburg	NW	03 4 04	Osnabrück	NI
03 4 02	Emden	NI	09 2 62	Passau	BY
09 5 62	Erlangen	BY	08 2 31	Pforzheim	BW
05 1 13	Essen	NW	07 3 17	Pirmasens	RP
01 0 01	Flensburg	SH	09 3 62	Regensburg	BY
07 3 11	Frankenthal (Pfalz)	HE	05 1 20	Remscheid	NW
06 4 12	Frankfurt am Main	HE	09 1 63	Rosenheim	BY
08 3 11	Freiburg im Breisgau	BW	03 1 02	Salzgitter	NI
09 5 63	Fürth	BY	09 5 65	Schwabach	BY
05 5 13	Gelsenkirchen	NW	09 6 62	Schweinfurt	BY
05 9 14	Hagen	NW	05 1 22	Solingen	NW
02 0 00	Hamburg	HH	07 3 18	Speyer	RP
05 9 15	Hamm	NW	09 2 63	Straubing	BY
03 2 01	Hannover	NI	08 1 11	Stuttgart	BW
08 2 21	Heidelberg	BW	07 2 11	Trier	RP
08 1 21	Heilbronn	BW	08 4 21	Ulm	BW
05 9 16	Herne	NW	09 3 63	Weiden i.d. OPf.	BY
09 4 64	Hof	BY	06 4 14	Wiesbaden	HE
09 1 61	Ingolstadt	BY	03 4 05	Wilhelmshaven	NI
07 3 12	Kaiserslautern	RP	03 1 03	Wolfsburg	NI
08 2 12	Karlsruhe	BW	07 3 19	Worms	RP
06 6 11	Kassel	HE	09 6 63	Würzburg	BY
09 7 62	Kaufbeuren	BY	05 1 24	Wuppertal	NW
09 7 63	Kempten (Allgäu)	BY	07 3 20	Zweibrücken	RP
01 0 02	Kiel	SH			

1 Kreisfreie Städte und Landkreise am 31.12.1989

1.2 Regierungsbezirke, kreisfreie Städte und Landkreise in alphabetischer Ordnung

Schlüssel- nummer	Landkreis/ Kreis	Land	Anzahl der Gemeinden	Schlüssel- nummer	Landkreis/ Kreis	Land	Anzahl der Gemeinden
Landkreise							
05 3 54	Aachen	NW	9	09 1 80	Garmisch-Partenkirchen	BY	22
07 1 31	Ahrweiler	RP	74	07 3 34	Germersheim	RP	31
09 7 71	Aichach-Friedberg	BY	23	06 5 31	Gießen	HE	18
08 4 25	Alb-Donau-Kreis	BW	55	03 1 51	Gifhorn	NI	41
07 1 32	Altenkirchen (Westerwald)	RP	119	08 1 17	Göppingen	BW	38
09 1 71	Altötting	BY	24	03 1 52	Göttingen	NI	29
07 3 31	Alzey-Worms	RP	69	03 1 53	Goslar	NI	15
09 3 71	Amberg-Sulzbach	BY	27	03 4 56	Grafschaft Bentheim	NI	26
03 4 51	Ammerland	NI	6	06 4 33	Groß-Gerau	HE	14
09 5 71	Ansbach	BY	58	09 7 74	Günzburg	BY	34
09 6 71	Aschaffenburg	BY	32	05 7 54	Gütersloh	NW	13
09 7 72	Augsburg	BY	46	03 2 52	Hameln-Pyrmont	NI	8
03 4 52	Aurich	NI	27	03 2 53	Hannover.....	NI	20
07 3 32	Bad Dürkheim	RP	48	03 3 53	Harburg	NI	42
09 6 72	Bad Kissingen	BY	26	09 6 74	Haßberge	BY	25
07 1 33	Bad Kreuznach	RP	119	08 1 35	Heidenheim	BW	11
09 1 73	Bad Tölz-Wolfratshausen	BY	21	08 1 25	Heilbronn	BW	46
09 4 71	Bamberg	BY	36	05 3 70	Heinsberg	NW	10
09 4 72	Bayreuth	BY	33	03 1 54	Helmstedt	NI	26
09 1 72	Berchtesgadener Land	BY	15	05 7 58	Herford	NW	9
06 4 31	Bergstraße	HE	22	06 6 32	Hersfeld-Rotenburg	HE	20
07 2 31	Bernkastel-Wittlich	RP	108	01 0 53	Herzogtum Lauenburg	SH	133
08 4 26	Biberach	BW	45	03 2 54	Hildesheim	NI	40
07 1 34	Birkenfeld	RP	96	05 9 58	Hochsauerlandkreis	NW	12
07 2 32	Bitburg-Prüm	RP	237	06 4 34	Hochtaunuskreis	HE	13
08 4 35	Bodenseekreis	BW	23	05 7 62	Höxter	NW	10
08 1 15	Böblingen	BW	26	09 4 75	Hof	BY	27
05 5 54	Borken	NW	17	08 1 26	Hohenlohekreis	BW	16
08 3 15	Breisgau-Hochschwarzwald	BW	50	03 2 55	Holzminde	NI	32
08 2 35	Calw	BW	25	07 3 35	Kaiserslautern	RP	50
03 3 51	Celle	NI	25	08 2 15	Karlsruhe	BW	32
09 3 72	Cham	BY	39	06 6 33	Kassel	HE	29
09 4 73	Coburg	BY	17	09 2 73	Kelheim	BY	24
07 1 35	Cochem-Zell	RP	91	09 6 75	Kitzingen	BY	31
05 5 58	Coesfeld	NW	11	05 1 54	Kleve	NW	16
03 4 53	Cloppenburg	NI	13	08 3 35	Konstanz	BW	25
03 3 52	Cuxhaven	NI	58	09 4 76	Kronach	BY	18
09 1 74	Dachau	BY	17	09 4 77	Kulmbach	BY	22
06 4 32	Darmstadt-Dieburg	HE	23	07 3 36	Kusel	RP	98
07 2 33	Daun	RP	109	06 5 32	Lahn-Dill-Kreis	HE	23
09 2 71	Deggendorf	BY	26	09 1 81	Landsberg a. Lech	BY	31
03 2 51	Diepholz	NI	47	09 2 74	Landshut	BY	35
09 7 73	Dillingen a.d. Donau	BY	27	03 4 57	Leer	NI	23
09 2 79	Dingolfing-Landau	BY	15	09 4 78	Lichtenfels	BY	11
01 0 51	Dithmarschen	SH	117	06 5 33	Limburg-Weilburg	HE	19
09 7 79	Donau-Ries	BY	44	09 7 76	Lindau (Bodensee)	BY	19
07 3 33	Donnersbergkreis	RP	81	05 7 66	Lippe	NW	16
05 3 58	Düren	NW	15	08 3 36	Lörrach	BW	42
09 1 75	Ebersberg	BY	21	08 1 18	Ludwigsburg	BW	39
09 1 76	Eichstätt	BY	30	07 3 38	Ludwigshafen	RP	25
08 3 16	Emmendingen	BW	24	03 3 54	Lüchow-Dannenberg	NI	27
03 4 54	Emsland	NI	60	03 3 55	Lüneburg	NI	42
05 9 54	Ennepe-Ruhr-Kreis	NW	9	05 9 62	Märkischer Kreis	NW	15
08 2 36	Enzkreis	BW	28	06 4 35	Main-Kinzig-Kreis	HE	29
09 1 77	Erding	BY	26	09 6 77	Main-Spessart	BY	40
05 3 62	Erftkreis	NW	10	08 1 28	Main-Tauber-Kreis	BW	18
09 5 72	Erlangen-Höchststadt	BY	25	06 4 36	Main-Taunus-Kreis	HE	12
08 1 16	Esslingen	BW	44	07 3 39	Mainz-Bingen	RP	66
05 3 66	Euskirchen	NW	11	06 5 34	Marburg-Biedenkopf	HE	22
09 4 74	Forchheim	BY	29	07 1 37	Mayen-Koblenz	RP	85
09 1 78	Freising	BY	24	10 0 42	Merzig-Wadern	SL	7
08 2 37	Freudenstadt	BW	17	05 1 58	Mettmann	NW	10
09 2 72	Freyung-Grafenau	BY	25	09 1 82	Miesbach	BY	17
03 4 55	Friesland	NI	8	09 6 76	Miltenberg	BY	32
09 1 79	Fürstenfeldbruck	BY	23	05 7 70	Minden-Lübbecke	NW	11
09 5 73	Fürth	BY	14	09 1 83	Mühlendorf a. Inn	BY	31
06 6 31	Fulda	HE	23	09 1 84	München	BY	29

1) Einschl. bewohnte gemeindefreie Gebiete.

1 Kreisfreie Städte und Landkreise am 31.12.1989
1.2 Regierungsbezirke, kreisfreie Städte und Landkreise in alphabetischer Ordnung

Schlüssel- nummer	Landkreis/ Kreis	Land	Anzahl der Gemeinden	Schlüssel- nummer	Landkreis/ Kreis	Land	Anzahl der Gemeinden
Landkreise							
08 2 25	Neckar-Odenwald-Kreis	BW	27	10 0 41	Saarbrücken (Stadtverband)	SL	10
09 1 85	Neuburg-Schrobenhausen	BY	18	10 0 44	Saarlouis	SL	13
09 3 73	Neumarkt i.d. OPf.	BY	19	10 0 45	Saarpfalz-Kreis	SL	7
10 0 43	Neunkirchen	SL	7	10 0 46	Sankt Wendel	SL	8
05 1 62	Neuss	NW	8	03 2 57	Schaumburg	NI	38
09 5 75	Neustadt a.d. Aisch-Bad-Windsheim	BY	38	01 0 59	Schleswig-Flensburg	SH	136
09 3 74	Neustadt a.d. Waldnaab	BY	37	08 1 27	Schwäbisch Hall	BW	30
09 7 75	Neu-Ulm	BY	17	06 6 34	Schwalm-Eder-Kreis	HE	27
07 1 38	Neuwied	RP	62	09 3 76	Schwandorf	BY	33
03 2 56	Nienburg (Weser)	NI	36	08 3 26	Schwarzwald-Baar-Kreis	BW	20
01 0 54	Nordfriesland	SH	137	09 6 78	Schweinfurt	BY	29
03 1 55	Northeim	NI	12	01 0 60	Segeberg	SH	95
09 5 74	Nürnberger Land	BY	27	05 9 70	Siegen-Wittgenstein	NW	11
				08 4 37	Sigmaringen	BW	25
09 7 80	Oberallgäu	BY	28	05 9 74	Soest	NW	14
05 3 74	Oberbergischer Kreis	NW	13	03 3 58	Soltau-Fallingb.	NI	24
06 4 37	Odenwaldkreis	HE	15	03 3 59	Stade	NI	40
06 4 38	Offenbach	HE	13	09 1 88	Starnberg	BY	14
03 4 58	Oldenburg (Oldenburg)	NI	15	01 0 61	Steinburg	SH	114
05 9 66	Olpe	NW	7	05 5 66	Steinfurt	NW	24
08 3 17	Ortenaukreis	BW	51	01 0 62	Stormarn	SH	55
03 4 59	Osnabrück	NI	34	09 2 78	Straubing-Bogen	BY	37
08 1 36	Ostalbkreis	BW	42	07 3 37	Südliche Weinstraße	RP	75
09 7 77	Ostallgäu	BY	44				
03 3 56	Osterholz	NI	11	09 3 77	Tirschenreuth	BY	26
03 1 56	Osterode am Harz	NI	16	09 1 89	Traunstein	BY	35
01 0 55	Ostholstein	SH	39	07 2 35	Trier-Saarburg	RP	103
				08 4 16	Tübingen	BW	15
05 7 74	Paderborn	NW	10	08 3 27	Tuttlingen	BW	35
09 2 75	Passau	BY	38				
03 1 57	Peine	NI	8	03 3 60	Uelzen	NI	29
09 1 86	Pfaffenhofen a.d. Ilm	BY	19	05 9 78	Unna	NW	10
01 0 56	Pinneberg	SH	49	09 7 78	Unterrallgäu	BY	52
07 3 40	Pirmasens	RP	84				
01 0 57	Plön	SH	86	03 4 60	Vechta	NI	10
				03 3 61	Verden	NI	12
08 2 16	Rastatt	BW	23	05 1 66	Viersen	NW	9
08 4 36	Ravensburg	BW	39	06 5 35	Vogelsbergkreis	HE	19
05 5 62	Recklinghausen	NW	10				
09 2 76	Regen	BY	24	06 6 35	Waldeck-Frankenberg	HE	22
09 3 75	Regensburg	BY	41	08 3 37	Waldshut	BW	32
08 1 19	Rems-Murr-Kreis	BW	31	05 5 70	Warendorf	NW	13
01 0 58	Rendsburg-Eckernförde	SH	166	09 1 90	Weilheim-Schongau	BY	34
08 4 15	Reutlingen	BW	27	09 5 77	Weißenburg-Gunzenhausen	BY	27
06 4 39	Rheingau-Taunus-Kreis	HE	17	06 6 36	Werra-Meißner-Kreis	HE	16
07 1 40	Rhein-Hunsrück-Kreis	RP	133	05 1 70	Wesel	NW	13
05 3 78	Rheinisch-Bergischer Kreis	NW	8	03 4 61	Wesermarsch	NI	9
07 1 41	Rhein-Lahn-Kreis	RP	138	07 1 43	Westerwaldkreis	RP	191
08 2 26	Rhein-Neckar-Kreis	BW	54	06 4 40	Wetteraukreis	HE	25
05 3 82	Rhein-Sieg-Kreis	NW	19	03 4 62	Wittmund	NI	19
09 6 73	Rhön-Grabfeld	BY	37	03 1 58	Wolfenbüttel	NI	37
09 1 87	Rosenheim	BY	45	09 6 79	Würzburg	BY	52
03 3 57	Rotenburg (Wümme)	NI	57	09 4 79	Wunsiedel i. Fichtelgebirge	BY	17
09 5 76	Roth	BY	16				
09 2 77	Rottal-Inn	BY	31	08 4 17	Zollernalbkreis	BW	25
08 3 25	Rottweil	BW	22				

1) Einschl. bewohnte gemeindefreie Gebiete.

2 Gemeinden, Fläche und Bevölkerung in den Gemeindeverbänden am 31.12.1989 *)

Schlüssel- nummer	Kreis Gemeindeverband	Sitz der Verwaltung	Gemein- den 1)	Gem.- verb.	Fläche	Bevölkerung
			Anzahl		km 2	Anzahl
01	Schleswig-Holstein					
01 0 51	Dithmarschen	Heide, Stadt.....	117	12	1 404,67	127 966
	darunter:					
	Kirchspielslandgemeinden					
	Albersdorf	Albersdorf.....	10	1	117,29	6 935
	Büsum	Büsum	6	1	41,75	6 684
	Burg-Süderhastedt	Burg (Dithmarschen)	10	1	104,86	9 285
	Eddelak-Sankt- Michaelisdonn	Sankt Michaelisdonn	4	1	48,37	6 226
	Heide-Land	Heide, Stadt	5	1	74,21	8 437
	Hennstedt	Hennstedt	14	1	124,33	5 622
	Lunden	Lunden	8	1	99,89	5 006
	Marne-Land	Marne, Stadt	11	1	117,81	4 985
	Meldorf-Land	Meldorf, Stadt	13	1	184,11	7 654
	Tellingstedt	Tellingstedt	13	1	137,24	6 968
	Weddingstedt	Weddingstedt	5	1	64,22	5 132
	Wesselburen	Wesselburen, Stadt	12	1	111,59	2 923
	Zusammen ...		111	12	1 225,67	75 857
01 0 53	Herzogtum Lauenburg	Ratzeburg, Stadt	133	11	1 263,00	156 860
	darunter:					
	Ämter					
	Aumühle-Wohltorf	Aumühle	3	1	67,93	5 702
	Berkenthin	Berkenthin	11	1	77,06	6 159
	Breitenfelde	Breitenfelde	10	1	76,42	4 858
	Büchen	Büchen	10	1	102,82	9 092
	Geesthacht-Land	Geesthacht, Stadt	8	1	58,48	9 578
	Gudow-Sterley	Gudow	13	1	214,49	5 020
	Lüttau	Lauenburg/ Elbe, Stadt ..	10	1	80,75	3 221
	Nusse	Nusse	9	1	90,89	3 792
	Ratzeburg-Land	Ratzeburg, Stadt	18	1	130,63	9 043
	Sandesneben	Sandesneben	16	1	115,21	7 427
	Schwarzenbek-Land	Schwarzenbek, Stadt	19	1	131,82	7 529
	Zusammen ...		127	11	1 146,50	71 421
01 0 54	Nordfriesland	Husum, Stadt	137	16	2 048,84	151 027
	darunter:					
	Ämter					
	Amrum	Nebel	3	1	20,43	2 125
	Bökingharde	Risum-Lindholm	4	1	136,27	5 600
	Bredstedt-Land	Breklum	14	1	145,13	7 378
	Eiderstedt	Garding, Stadt	15	1	217,38	4 862
	Föhr-Land	Midlum	11	1	74,86	3 756
	Friedrichstadt	Friedrichstadt, Stadt ...	6	1	97,99	5 647
	Hattstedt	Hattstedt	7	1	66,58	5 484
	Karrharde	Leck	10	1	183,69	6 660
	Landschaft Sylt	Sylt-Ost	5	1	69,50	8 581
	Nordstrand	Nordstrand	2	1	50,44	2 396
	Pellworm	Pellworm	4	1	57,67	1 436
	Stollberg	Langenhorn	4	1	117,46	5 428
	Süderlügum	Süderlügum	8	1	87,38	4 050
	Treene	Mildstedt	14	1	184,43	9 608
	Viöl	Viöl	13	1	177,73	7 259
	Wiedingharde	Neukirchen	6	1	125,38	4 141
	Zusammen ...		126	16	1 812,32	84 411

*) Ämter, Kirchspielsland-, Samt-, Verbandsgemeinden und Verwaltungsgemeinschaften.

1) Einschließlich bewohnte gemeindefreie Gebiete.

2 Gemeinden, Fläche und Bevölkerung in den Gemeindeverbänden am 31.12.1989 *)

Schlüssel- nummer	Kreis Gemeindeverband	Sitz der Verwaltung	Gemein- den 1)	Gem.- verb.	Fläche	Bevölkerung
			Anzahl		km 2	Anzahl
01 0 55	Ostholstein	Eutin, Stadt	39	6	1 391,38	186 915
	darunter:					
	Ämter					
	Fehmarn	Burg auf Fehmarn, Stadt .	3	1	170,96	6 138
	Grube	Grube	4	1	63,31	4 059
	Lensahn	Lensahn	6	1	78,78	6 865
	Neustadt-Land	Neustadt in Holstein, Stadt	3	1	97,62	4 452
	Oldenburg-Land	Oldenburg in Holstein, Stadt	5	1	192,03	6 421
	Schönwalde	Schönwalde am Bungsberg .	2	1	72,83	3 458
	Zusammen ...		23	6	675,53	31 393
01 0 56	Pinneberg	Pinneberg, Stadt	49	7	662,19	265 675
	darunter:					
	Ämter					
	Bönningstedt	Bönningstedt	3	1	32,23	10 713
	Elmshorn-Land	Elmshorn, Stadt	7	1	91,02	9 281
	Haseldorf	Haseldorf	3	1	61,04	3 510
	Hörnerkirchen	Brande-Hörnerkirchen	4	1	44,90	2 791
	Moorrege	Moorrege	6	1	56,32	10 776
	Pinneberg-Land	Pinneberg, Stadt	4	1	39,12	6 785
	Rantzeu	Barmstedt, Stadt	10	1	111,99	6 982
	Zusammen ...		37	7	436,62	50 838
01 0 57	Plön	Plön, Stadt	86	7	1 082,40	118 011
	darunter:					
	Ämter					
	Bokhorst	Schillsdorf	5	1	84,74	3 759
	Lütjenburg-Land	Lütjenburg, Stadt	14	1	218,69	9 125
	Plön-Land	Plön, Stadt	11	1	165,59	8 247
	Preetz-Land	Preetz, Stadt	17	1	190,94	8 589
	Probstei	Schönberg (Holstein)	17	1	108,09	8 345
	Selent/ Schlesen	Selent	8	1	125,32	5 146
	Wankendorf	Wankendorf	4	1	64,56	4 659
	Zusammen ...		76	7	957,93	47 870
01 0 58	Rendsburg-Eckernförde	Rendsburg, Stadt	166	19	2 185,65	244 714
	darunter:					
	Ämter					
	Achterwehr	Achterwehr	8	1	118,38	9 029
	Aukrug	Aukrug	5	1	114,80	6 301
	Bordesholm-Land	Bordesholm	13	1	89,45	5 410
	Dänischenhagen	Dänischenhagen	4	1	71,85	7 638
	Dänischer Wohld	Gettorf	7	1	115,78	7 833
	Flintbek	Flintbek	4	1	30,74	7 495
	Fockbek	Fockbek	4	1	67,14	8 812
	Hanerau-Hademarschen	Hanerau-Hademarschen	11	1	136,56	6 377
	Hohenwestedt-Land	Hohenwestedt	14	1	134,62	5 257
	Hohn	Hohn	12	1	167,83	7 671
	Hütten	Ascheffel	8	1	104,47	6 041
	Jevenstedt	Jevenstedt	9	1	126,84	5 565
	Molfsee	Molfsee	6	1	47,62	8 255
	Nortorf-Land	Nortorf, Stadt	16	1	232,46	9 403
	Osterrönfeld	Osterrönfeld	6	1	78,97	5 866

*) Ämter, Kirchspielsland-, Samt-, Verbandsgemeinden und Verwaltungsgemeinschaften.

1) Einschließlich bewohnte gemeindefreie Gebiete.

2 Gemeinden, Fläche und Bevölkerung in den Gemeindeverbänden am 31.12.1989 *)

Schlüsselnummer	Kreis Gemeindeverband	Sitz der Verwaltung	Gemeinden 1)	Gem.- verb.	Fläche	Bevölkerung
			Anzahl		km 2	Anzahl
	Schlei	Fleckeby	5	1	101,02	5 551
	Schwansen	Damp	8	1	128,29	6 565
	Windeby	Eckernförde, Stadt	6	1	75,95	4 587
	Wittensee	Groß Wittensee	9	1	104,22	5 243
	Zusammen ...		155	19	2 046,99	128 899
01 0 59	Schleswig-Flensburg	Schleswig, Stadt	136	18	2 071,72	178 617
	darunter:					
	Ämter					
	Böklund	Böklund	7	1	78,28	4 761
	Eggebek	Eggebek	8	1	132,12	6 970
	Gelting	Gelting	10	1	100,26	5 853
	Haddeby	Busdorf	8	1	79,78	6 896
	Handewitt	Handewitt	2	1	77,75	7 617
	Hürup	Hürup	7	1	97,36	7 281
	Kappeln-Land	Kappeln, Stadt	4	1	28,39	1 504
	Kropp	Kropp	8	1	158,94	9 329
	Langballig	Dollerup	7	1	86,11	6 036
	Oeversee	Tarp	4	1	83,29	9 468
	Satrup	Satrup	4	1	55,68	4 636
	Schafflund	Schafflund	13	1	236,81	9 859
	Schuby	Schuby	5	1	67,91	5 369
	Silberstedt	Silberstedt	6	1	141,26	7 864
	Stapelholm	Norderstapel	7	1	136,27	5 839
	Steinbergkirche	Steinbergkirche	7	1	100,84	6 445
	Süderbrarup	Süderbrarup	17	1	146,76	9 911
	Tolk	Tolk	7	1	93,46	5 407
	Zusammen ...		131	18	1 901,27	121 045
01 0 60	Segeberg	Bad Segeberg, Stadt	95	9	1 344,31	217 676
	darunter:					
	Ämter					
	Bad Bramstedt-Land	Bad Bramstedt, Stadt	14	1	186,47	8 381
	Bornhöved	Bornhöved	7	1	75,00	4 684
	Itzstedt	Itzstedt	6	1	68,44	9 318
	Kaltenkirchen-Land	Kaltenkirchen, Stadt	7	1	124,65	13 071
	Kisdorf	Kattendorf	9	1	89,91	8 394
	Leezen	Leezen	13	1	155,79	6 945
	Rickling	Rickling	5	1	120,06	6 534
	Segeberg-Land	Bad Segeberg, Stadt	19	1	175,28	10 756
	Wensin	Garbek	7	1	142,63	4 995
	Zusammen ...		87	9	1 138,23	73 078
01 0 61	Steinburg	Itzehoe, Stadt	114	9	1 056,24	127 066
	darunter:					
	Ämter					
	Breitenburg	Breitenburg	9	1	54,13	6 795
	Herzhorn	Herzhorn	7	1	93,88	6 090
	Hohenlockstedt	Hohenlockstedt	6	1	76,26	6 904
	Horst	Horst (Holstein)	5	1	80,57	8 023
	Itzehoe-Land	Itzehoe, Stadt	16	1	115,89	7 632
	Kellinghusen-Land	Kellinghusen, Stadt	18	1	133,88	7 568
	Krempermarsch	Krempe, Stadt	10	1	81,21	8 575
	Schenefeld	Schenefeld	23	1	164,41	9 163
	Wilstermarsch	Wilster, Stadt	15	1	179,11	6 787
	Zusammen ...		109	9	979,34	67 537

*) Ämter, Kirchspielsland-, Samt-, Verbandsgemeinden und Verwaltungsgemeinschaften.

1) Einschließlich bewohnte gemeindefreie Gebiete.

2 Gemeinden, Fläche und Bevölkerung in den Gemeindeverbänden am 31.12.1989 *)

Schlüsselnummer	Kreis Gemeindeverband	Sitz der Verwaltung	Gemeinden 1)	Gem.-verb.	Fläche	Bevölkerung
			Anzahl		km 2	Anzahl
01 0 62	Stormarn	Bad Oldesloe, Stadt	55	5	766,26	196 692
	darunter:					
	Ämter					
	Bad Oldesloe-Land	Bad Oldesloe, Stadt	9	1	121,79	8 862
	Bargteheide-Land	Bargteheide, Stadt	8	1	98,89	10 158
	Nordstormarn	Reinfeld (Holstein), Stadt	12	1	123,38	8 122
	Siek	Siek	5	1	60,56	8 059
	Trittau	Trittau	10	1	93,33	13 912
	Zusammen ...		44	5	497,95	49 113
01	Schleswig-Holstein	Kiel, Landeshauptstadt ..	1 131	119	15 730,46	2 594 606
	darunter: Ämter/ Kirchspielslandgemeinden	1 026	119	12 818,35	801 462
03	Niedersachsen					
03 1 51	Gifhorn	Gifhorn, Stadt	41	7	1 561,20	135 271
	darunter:					
	Samtgemeinden					
	Boldecker Land	Weyhausen	6	1	69,51	7 170
	Brome	Brome, Flecken	7	1	203,64	11 712
	Hankensbüttel	Hankensbüttel	5	1	290,11	8 902
	Isenbüttel	Isenbüttel	4	1	77,21	10 753
	Meinersen	Meinersen	4	1	172,83	14 780
	Papenteich	Meine	6	1	110,74	16 786
	Wesendorf	Wesendorf	6	1	208,55	9 516
	Zusammen ...		38	7	1 132,59	79 619
03 1 52	Göttingen	Göttingen, Stadt	29	3	1 116,91	254 770
	darunter:					
	Samtgemeinden					
	Dransfeld	Dransfeld, Stadt	5	1	122,42	8 987
	Gieboldehausen	Gieboldehausen, Flecken .	10	1	104,68	13 492
	Radolfshausen	Ebergötzen	5	1	68,32	7 012
	Zusammen ...		20	3	295,42	29 491
03 1 53	Goslar	Goslar, Stadt	15	2	964,95	158 692
	darunter:					
	Samtgemeinden					
	Lutter am Barenberge	Lutter am Barenberge, Flecken	3	1	59,76	4 516
	Oberharz	Clausthal-Zellerfeld, Bergstadt	4	1	43,58	20 390
	Zusammen ...		7	2	103,34	24 906

*) Ämter, Kirchspielsland-, Samt-, Verbandsgemeinden und Verwaltungsgemeinschaften.

1) Einschließlich bewohnte gemeindefreie Gebiete.

2 Gemeinden, Fläche und Bevölkerung in den Gemeindeverbänden am 31.12.1989 *)

Schlüssel- nummer	Kreis Gemeindeverband	Sitz der Verwaltung	Gemein- den 1)	Gem.- verb.	Fläche	Bevölkerung
			Anzahl		km 2	Anzahl
03 1 54	Helmstedt	Helmstedt, Stadt	26	4	673,68	98 541
	darunter:					
	Samtgemeinden					
	Grasleben	Grasleben	4	1	45,19	4 740
	Heeseberg	Jerxheim	6	1	81,59	4 625
	Nord-Elm	Süplingen	6	1	63,31	6 409
	Veipke	Veipke	5	1	120,41	11 248
	Zusammen ...		21	4	310,50	27 022
03 1 56	Osterode am Harz	Osterode am Harz, Stadt .	16	3	636,72	87 824
	darunter:					
	Samtgemeinden					
	Bad Grund (Harz)	Windhausen	5	1	41,19	10 200
	Hattorf am Harz	Hattorf am Harz.....	4	1	57,39	7 792
	Walkenried	Walkenried	3	1	21,64	5 547
	Zusammen ...		12	3	120,22	23 539
03 1 58	Wolfenbüttel	Wolfenbüttel, Stadt	37	6	722,17	116 302
	darunter:					
	Samtgemeinden					
	Asse	Remlingen	7	1	86,62	8 035
	Baddeckenstedt	Baddeckenstedt	6	1	113,74	10 561
	Oderwald	Börßum	7	1	88,97	6 759
	Schladen	Schladen	4	1	73,80	9 538
	Schöppenstedt	Schöppenstedt, Stadt	6	1	126,72	10 208
	Sickte	Sickte	5	1	81,76	8 637
	Zusammen ...		35	6	571,61	53 738
03 2 51	Diepholz	Diepholz, Stadt	47	7	1 987,15	185 613
	darunter:					
	Samtgemeinden					
	Altes Amt Lemförde	Lemförde, Flecken	7	1	109,60	6 745
	Barnstorf	Barnstorf, Flecken	4	1	205,75	11 381
	Bruchhausen-Vilsen	Bruchhausen-Vilsen, Flecken.....	6	1	226,98	14 416
	Kirchdorf	Kirchdorf	6	1	179,70	7 146
	Rehden	Rehden	5	1	127,97	5 151
	Schwaförden	Schwaförden	6	1	149,35	6 604
	Siedenburg	Siedenburg, Flecken	5	1	102,90	4 556
	Zusammen ...		39	7	1 102,25	55 999
03 2 54	Hildesheim	Hildesheim, Stadt	40	5	1 205,18	281 886
	darunter:					
	Samtgemeinden					
	Duingen	Duingen, Flecken	5	1	59,60	5 612
	Freden (Leine)	Freden (Leine)	4	1	53,49	5 584
	Gronau (Leine)	Gronau (Leine), Stadt ...	7	1	110,08	14 319
	Lamspringe	Lamspringe, Flecken	5	1	70,39	6 495
	Sibbesse	Sibbesse	5	1	71,79	6 198
	Zusammen ...		26	5	365,35	38 208

*) Ämter, Kirchspielsland-, Samt-, Verbandsgemeinden und Verwaltungsgemeinschaften.

1) Einschließlich bewohnte gemeindefreie Gebiete.

2 Gemeinden, Fläche und Bevölkerung in den Gemeindeverbänden am 31.12.1989 *)

Schlüssel- nummer	Kreis Gemeindeverband	Sitz der Verwaltung	Gemein- den 1)	Gem.- verb.	Fläche	Bevölkerung
			Anzahl		km 2	Anzahl
03 2 55	Holzminen	Holzminen, Stadt	32	6	692,47	80 065
	darunter:					
	Samtgemeinden					
	Bevern	Bevern, Flecken	4	1	66,30	6 817
	Bodenwerder	Bodenwerder, Stadt	6	1	114,26	12 337
	Boffzen	Boffzen	4	1	37,70	7 717
	Eschershausen	Eschershausen, Stadt	5	1	61,15	7 548
	Polle	Polle, Flecken	5	1	100,43	4 896
	Stadtoldendorf	Stadtoldendorf, Stadt ...	6	1	71,08	10 390
	Zusammen ...		30	6	450,92	49 705
03 2 56	Nienburg (Weser)	Nienburg (Weser), Stadt .	36	8	1 398,44	114 522
	darunter:					
	Samtgemeinden					
	Eystrup	Eystrup	4	1	57,66	5 438
	Heensen	Rohrsen	4	1	73,25	5 007
	Grafschaft Hoya	Hoya, Stadt	6	1	157,37	10 470
	Landesbergen	Landesbergen	4	1	131,17	7 854
	Liebenau	Liebenau, Flecken	3	1	71,95	6 419
	Marklohe	Marklohe	3	1	106,43	7 753
	Steimbke	Steimbke	4	1	185,48	6 662
	Uchte	Uchte, Flecken	4	1	283,83	13 981
	Zusammen ...		32	8	1 067,14	63 584
03 2 57	Schaumburg	Stadthagen, Stadt	38	7	675,57	152 467
	darunter:					
	Samtgemeinden					
	Eilsen	Bad Eilsen	5	1	13,90	6 257
	Lindhorst	Lindhorst	4	1	34,33	7 841
	Nenndorf	Bad Nenndorf	4	1	51,41	14 843
	Niedernwöhren	Niedernwöhren	6	1	64,43	7 892
	Nienstädt	Helpsen	4	1	30,05	9 122
	Rodenberg	Rodenberg, Stadt	6	1	86,21	12 817
	Sachsenhagen	Sachsenhagen, Stadt	4	1	62,46	8 471
	Zusammen ...		33	7	342,79	67 243
03 3 51	Celle	Celle, Stadt	25	4	1 544,49	167 508
	darunter:					
	Samtgemeinden					
	Eschede	Eschede	4	1	195,88	6 040
	Flotwedel	Wienhausen	4	1	112,54	9 104
	Lachendorf	Lachendorf	5	1	164,50	10 144
	Wathlingen	Wathlingen	3	1	68,53	12 353
	Zusammen ...		16	4	541,45	37 641
03 3 52	Cuxhaven	Cuxhaven, Stadt	58	9	2 072,24	189 812
	darunter:					
	Samtgemeinden					
	Am Dobrock	Cadenberge	7	1	178,13	12 203
	Bederkesa	Bederkesa, Flecken	8	1	234,26	10 929
	Beverstedt	Beverstedt, Flecken	9	1	197,60	12 336
	Börde Lamstedt	Lamstedt	5	1	176,99	5 749

*) Ämter, Kirchspielsland-, Samt-, Verbandsgemeinden und Verwaltungsgemeinschaften.

1) Einschließlich bewohnte gemeindefreie Gebiete.

2 Gemeinden, Fläche und Bevölkerung in den Gemeindeverbänden am 31.12.1989 *)

Schlüssel- nummer	Kreis Gemeindeverband	Sitz der Verwaltung	Gemein- den 1)	Gem.- verb.	Fläche	Bevölkerung
			Anzahl		km 2	Anzahl
	Hadeln	Otterndorf, Stadt	4	1	84,69	9 079
	Hagen	Hagen im Bremischen	6	1	197,31	9 006
	Hemmoor	Hemmoor, Stadt	3	1	123,80	12 970
	Land Wursten	Dorum	7	1	116,97	7 972
	Sietland	Ihlienworth	4	1	143,79	5 721
	Zusammen ...		53	9	1 453,54	85 965
03 3 53	Harburg	Winsen (Luhe), Stadt	42	6	1 244,37	194 838
	darunter: Samtgemeinden					
	Elbmarsch	Marschacht	3	1	81,30	7 983
	Hanstedt	Hanstedt	6	1	198,13	11 068
	Hollenstedt	Hollenstedt	7	1	110,09	8 281
	Jesteburg	Jesteburg	3	1	37,80	8 612
	Salzhausen	Salzhausen	8	1	148,13	10 633
	Tostedt	Tostedt	9	1	221,31	19 620
	Zusammen ...		36	6	796,76	66 197
03 3 54	Lüchow-Dannenberg	Lüchow, Stadt	27	5	1 219,69	48 101
	darunter: Samtgemeinden					
	Clenze	Clenze, Flecken	5	1	222,16	6 684
	Dannenberg (Elbe)	Dannenberg (Elbe), Stadt	7	1	300,81	13 017
	Gartow	Gartow, Flecken	5	1	134,36	3 972
	Hitzacker	Hitzacker, Stadt	3	1	121,65	6 667
	Lüchow	Lüchow, Stadt	7	1	338,00	17 761
	Zusammen ...		27	5	1 116,98	48 101
03 3 55	Lüneburg	Lüneburg, Stadt	42	7	1 069,97	134 612
	darunter: Samtgemeinden					
	Amelinghausen	Amelinghausen	5	1	194,42	6 003
	Bardowick	Bardowick, Flecken	7	1	99,99	11 703
	Dahlenburg	Dahlenburg, Flecken	5	1	155,81	5 583
	Gellersen	Reppenstedt	4	1	73,61	8 751
	Ilmenau	Melbeck	4	1	69,68	7 575
	Ostheide	Barendorf	6	1	129,76	7 034
	Scharnebeck	Scharnebeck	8	1	135,64	10 574
	Zusammen ...		39	7	858,91	57 223
03 3 56	Osterholz	Osterholz-Scharmbeck, Stadt	11	1	650,63	95 149
	darunter: Samtgemeinde					
	Hambergen	Hambergen	5	1	135,01	10 009
	Zusammen ...		5	1	135,01	10 009

*) Ämter, Kirchspielsland-, Samt-, Verbandsgemeinden und Verwaltungsgemeinschaften.

1) Einschließlich bewohnte gemeindefreie Gebiete.

2 Gemeinden, Fläche und Bevölkerung in den Gemeindeverbänden am 31.12.1989 *)

Schlüsselnummer	Kreis Gemeindeverband	Sitz der Verwaltung	Gemeinden 1)	Gem.-verb.	Fläche	Bevölkerung
			Anzahl		km 2	Anzahl
03 3 57	Rotenburg (Wümme)	Rotenburg (Wümme), Stadt	57	8	2 069,72	139 184
	darunter:					
	Samtgemeinden					
	Bothel	Bothel	6	1	148,66	6 785
	Fintel	Lauenbrück	5	1	121,91	5 780
	Geestequelle	Oerel	5	1	140,45	6 011
	Selsingen	Selsingen	8	1	226,20	8 153
	Sittensen	Sittensen	9	1	138,74	8 869
	Sottrum	Sottrum	7	1	172,87	10 589
	Tarmstedt	Tarmstedt	8	1	186,58	9 049
	Zeven	Zeven, Stadt	4	1	253,65	18 406
	Zusammen ...		52	8	1 389,06	73 642
03 3 58	Soltau-Fallingb.ostel	Fallingb.ostel, Stadt	24	3	1 873,16	124 249
	darunter:					
	Samtgemeinden					
	Ahlden	Hodenhagen	5	1	84,72	5 441
	Rethem/ Aller	Rethem (Aller), Stadt ...	4	1	108,59	4 621
	Schwarmstedt	Schwarmstedt	5	1	140,90	8 919
	Zusammen ...		14	3	334,21	18 981
03 3 59	Stade	Stade, Stadt	40	8	1 265,97	166 539
	darunter:					
	Samtgemeinden					
	Apensen	Apensen	3	1	74,01	5 930
	Fredenbeck	Fredenbeck	3	1	143,99	9 836
	Harsefeld	Harsefeld, Flecken	4	1	165,25	15 506
	Himmelpforten	Himmelpforten	5	1	89,80	7 788
	Hornburg	Hornburg, Flecken	5	1	59,97	9 864
	Lühe	Steinkirchen	6	1	57,93	9 116
	Nordkendingen	Freiburg (Elbe), Flecken	5	1	193,02	8 162
	Oldendorf	Oldendorf	5	1	106,44	6 143
	Zusammen ...		36	8	890,41	72 345
03 3 60	Uelzen	Uelzen, Stadt	29	6	1 453,12	92 010
	darunter:					
	Samtgemeinden					
	Altes Amt Ebstorf	Ebstorf, Flecken	5	1	252,67	9 455
	Bevensen	Bad Bevensen, Stadt	8	1	226,58	15 673
	Bodenteich	Bodenteich, Flecken	3	1	139,19	6 037
	Rosche	Rosche	5	1	210,06	7 020
	Sudenburg	Sudenburg	3	1	249,47	6 845
	Wrestedt	Wrestedt	3	1	140,59	6 681
	Zusammen ...		27	6	1 218,56	51 711
03 3 61	Verden	Verden (Aller), Stadt ...	12	1	787,70	115 417
	darunter:					
	Samtgemeinde					
	Thedinghausen	Thedinghausen	5	1	151,96	11 854
	Zusammen ...		5	1	151,96	11 854

*) Ämter, Kirchspielsland-, Samt-, Verbandsgemeinden und Verwaltungsgemeinschaften.
1) Einschließlich bewohnte gemeindefreie Gebiete.

2 Gemeinden, Fläche und Bevölkerung in den Gemeindeverbänden am 31.12.1989 *)

Schlüssel- nummer	Kreis Gemeindeverband	Sitz der Verwaltung	Gemein- den 1)	Gem.- verb.	Fläche	Bevölkerung
			Anzahl		km 2	Anzahl
03 4 52	Aurich	Aurich, Stadt	27	3	1 282,60	168 653
	darunter:					
	Samtgemeinden					
	Brookmerland	Marienhaf, Flecken	6	1	77,20	11 271
	Dornum	Dornum, Flecken	3	1	75,96	4 452
	Hage	Hage, Flecken	5	1	68,57	9 059
	Zusammen ...		14	3	221,73	24 782
03 4 54	Emsland	Meppen, Stadt	60	9	2 880,18	259 547
	darunter:					
	Samtgemeinden					
	Dörpen	Dörpen	9	1	208,78	12 012
	Freren	Freren, Stadt	5	1	131,83	9 087
	Herzlake	Herzlake	3	1	155,23	8 106
	Lathen	Lathen	6	1	165,56	8 079
	Lengerich	Lengerich	6	1	142,65	8 012
	Nordhümmling	Esterwegen	5	1	142,56	9 348
	Sögel	Sögel	8	1	285,64	11 937
	Spelle	Spelle	3	1	90,90	8 577
	Werlte	Werlte	5	1	200,11	11 091
	Zusammen ...		50	9	1 523,26	86 249
03 4 56	Grafschaft Bentheim	Nordhorn, Stadt	26	4	980,43	118 253
	darunter:					
	Samtgemeinden					
	Emlichheim	Emlichheim	4	1	184,52	12 758
	Neuenhaus	Neuenhaus, Stadt	5	1	101,33	11 946
	Schüttorf	Schüttorf, Stadt	7	1	133,08	13 112
	Uelsen	Uelsen	7	1	192,82	9 948
	Zusammen ...		23	4	611,75	47 764
03 4 57	Leer	Leer (Ostfriesland), Stadt	23	3	1 085,66	143 976
	darunter:					
	Samtgemeinden					
	Bunde	Bunde, Flecken	5	1	121,01	7 146
	Hesel	Hesel	6	1	84,30	8 701
	Jümme	Filsum	3	1	82,32	5 351
	Zusammen ...		14	3	287,63	21 198
03 4 58	Oldenburg (Oldenburg)	Wildeshausen, Stadt	15	1	1 062,80	101 608
	darunter:					
	Samtgemeinde					
	Harpstedt	Harpstedt, Flecken	8	1	210,39	9 541
	Zusammen ...		8	1	210,39	9 541

*) Ämter, Kirchspielsland-, Samt-, Verbandsgemeinden und Verwaltungsgemeinschaften.

1) Einschließlich bewohnte gemeindefreie Gebiete.

2 Gemeinden, Fläche und Bevölkerung in den Gemeindeverbänden am 31.12.1989 *)

Schlüsselnummer	Kreis Gemeindeverband	Sitz der Verwaltung	Gemeinden 1)	Gemeinverb.	Fläche	Bevölkerung
			Anzahl		km 2	Anzahl
03 4 59	Osnabrück	Osnabrück, Stadt	34	4	2 121,20	308 525
	darunter:					
	Samtgemeinden					
	Artland	Quakenbrück, Stadt	4	1	189,32	19 193
	Bersenbrück	Bersenbrück, Stadt	7	1	255,45	19 496
	Fürstenau	Fürstenau, Stadt	3	1	224,60	14 224
	Neuenkirchen	Neuenkirchen	3	1	152,66	7 931
	Zusammen ...		17	4	822,03	60 844
03 4 62	Wittmund	Wittmund, Stadt	19	2	655,89	52 542
	darunter:					
	Samtgemeinden					
	Esens	Esens, Stadt	7	1	161,91	13 039
	Holtriem	Schweindorf	8	1	82,95	7 760
	Zusammen ...		15	2	244,86	20 799
03	Niedersachsen	Hannover, Landeshauptstadt	1 031	142	47 348,71	7 283 795
	darunter:					
	Samtgemeinden	744	142	18 670,63	1 317 900
07		Rheinland-Pfalz				
07 1 31	Ahrweiler	Bad Neuenahr-Ahrweiler, Stadt	74	4	787,20	114 373
	darunter:					
	Verbandsgemeinden					
	Adenau	Adenau, Stadt	37	1	257,68	13 351
	Altenahr	Altenahr	12	1	153,90	10 654
	Bad Breisig	Bad Breisig, Stadt	4	1	41,84	11 320
	Brohlthal	Niederzissen	17	1	138,67	16 331
	Zusammen ...		70	4	592,09	51 656
07 1 32	Altenkirchen (Westerwald)	Altenkirchen (Westerwald) Stadt	119	8	641,92	123 753
	darunter:					
	Verbandsgemeinden					
	Altenkirchen (Westerwald)	Altenkirchen (Westerwald) Stadt	42	1	153,49	19 075
	Betzdorf	Betzdorf, Stadt	5	1	24,51	15 563
	Daaden	Daaden	9	1	61,01	11 411
	Flammersfeld	Flammersfeld	26	1	75,29	9 877
	Gebhardshain	Gebhardshain	12	1	48,98	9 816
	Hamm (Sieg)	Hamm (Sieg)	12	1	42,30	11 092
	Kirchen (Sieg)	Kirchen (Sieg)	6	1	126,86	24 915
	Wissen	Wissen, Stadt	6	1	91,47	14 728
	Zusammen ...		118	8	623,91	116 477

*) Ämter, Kirchspielsland-, Samt-, Verbandsgemeinden und Verwaltungsgemeinschaften.

1) Einschließlich bewohnte gemeindefreie Gebiete.

2 Gemeinden, Fläche und Bevölkerung in den Gemeindeverbänden am 31.12.1989 *)

Schlüssel- nummer	Kreis Gemeindeverband	Sitz der Verwaltung	Gemein- den. 1)	Gem.- verb.	Fläche	Bevölkerung
			Anzahl		km 2	Anzahl
07 1 33	Bad Kreuznach	Bad Kreuznach, Stadt	119	8	863,12	147 505
	darunter:					
	Verbandsgemeinden					
	Bad Kreuznach	Bad Kreuznach, Stadt	9	1	48,13	7 711
	Bad Münster am Stein- Ebernburg	Bad Münster am Stein- Ebernburg, Stadt	10	1	59,45	10 804
	Kirn-Land	Kirn, Stadt	20	1	117,95	10 128
	Langenlonsheim	Langenlonsheim	7	1	49,52	11 891
	Meisenheim	Meisenheim, Stadt	15	1	100,23	8 654
	Rüdesheim	Rüdesheim	27	1	172,43	22 303
	Sobernheim	Sobernheim, Stadt	19	1	173,29	18 194
	Stromberg	Stromberg, Stadt	10	1	79,49	8 719
	Zusammen ...		117	8	800,49	98 404
07 1 34	Birkenfeld	Birkenfeld, Stadt	96	4	798,00	86 094
	darunter:					
	Verbandsgemeinden					
	Baumholder	Baumholder, Stadt	14	1	78,97	10 250
	Birkenfeld	Birkenfeld, Stadt	31	1	213,13	18 694
	Herrstein	Herrstein	33	1	221,96	16 784
	Rhaunen	Rhaunen	16	1	104,01	6 801
	Zusammen ...		94	4	618,07	52 529
07 1 35	Cochem-Zell	Cochem, Stadt	91	5	719,38	60 933
	darunter:					
	Verbandsgemeinden					
	Cochem-Land	Cochem, Stadt	16	1	125,62	10 488
	Kaisersesch	Kaisersesch	17	1	99,51	10 690
	Treis-Karden	Treis-Karden	17	1	133,05	9 065
	Ulmen	Ulmen	16	1	146,82	9 888
	Zell (Mosel)	Zell (Mosel), Stadt	24	1	193,15	15 246
	Zusammen ...		90	5	698,15	55 377
07 1 37	Mayen-Koblenz	Koblenz, Stadt	85	8	816,82	191 116
	darunter:					
	Verbandsgemeinden					
	Andernach-Land	Andernach, Stadt	5	1	55,23	15 106
	Maifeld	Polch	17	1	161,88	17 377
	Mayen-Land	Mayen, Stadt	27	1	167,68	15 511
	Mendig	Mendig, Stadt	5	1	53,99	11 948
	Rhens	Rhens, Stadt	4	1	28,73	8 319
	Untermosel	Koblenz-Gondorf	13	1	135,13	16 754
	Vallendar	Vallendar, Stadt	4	1	26,34	15 431
	Weißenthurm	Weißenthurm, Stadt	7	1	52,49	29 034
	Zusammen ...		82	8	681,47	129 480
07 1 38	Neuwied	Neuwied, Stadt	62	8	626,82	160 262
	darunter:					
	Verbandsgemeinden					
	Asbach	Asbach	4	1	108,23	17 458
	Bad Honningen	Bad Honningen, Stadt	4	1	55,28	11 900
	Dierdorf	Dierdorf, Stadt	6	1	65,81	8 667

*) Ämter, Kirchspielsland-, Samt-, Verbandsgemeinden und Verwaltungsgemeinschaften.

1) Einschließlich bewohnte gemeindefreie Gebiete.

2 Gemeinden, Fläche und Bevölkerung in den Gemeindeverbänden am 31.12.1989 *)

Schlüssel- nummer	Kreis Gemeindeverband	Sitz der Verwaltung	Gemein- den 1)	Gem.- verb.	Fläche	Bevölkerung
			Anzahl		km 2	Anzahl
	Linz am Rhein	Linz am Rhein, Stadt	7	1	64,68	15 730
	Pudersbach	Pudersbach	16	1	95,65	11 892
	Rengsdorf	Rengsdorf	14	1	74,95	14 103
	Unkel	Unkel, Stadt	4	1	26,53	11 359
	Waldbreitbach	Waldbreitbach	6	1	49,20	7 863
	Zusammen ...		61	8	540,33	98 972
07 1 40	Rhein-Hunsrück-Kreis	Simmern/ Hunsrück, Stadt	133	6	962,96	91 105
	darunter:					
	Verbandsgemeinden					
	Emmelshausen	Emmelshausen	25	1	134,90	12 911
	Kastellaun	Kastellaun, Stadt	16	1	153,05	12 820
	Kirchberg (Hunsrück)	Kirchberg (Hunsrück), Stadt	40	1	227,88	15 687
	Rheinböllen	Rheinböllen	12	1	108,04	8 618
	Sankt Goar-Oberwesel	Oberwesel, Stadt	7	1	98,47	9 564
	Simmern	Simmern/ Hunsrück, Stadt	32	1	165,48	15 798
	Zusammen ...		132	6	887,82	75 398
07 1 41	Rhein-Lahn-Kreis	Bad Ems, Stadt	138	8	782,32	119 149
	darunter:					
	Verbandsgemeinden					
	Bad Ems	Bad Ems, Stadt	9	1	57,39	17 555
	Braubach	Braubach, Stadt	5	1	56,68	8 240
	Diez	Diez, Stadt	24	1	106,21	22 244
	Hahnstätten	Hahnstätten	10	1	56,59	8 764
	Katzenelnbogen	Katzenelnbogen, Stadt ...	21	1	103,79	7 855
	Loreley	Sankt Goarshausen, Stadt	17	1	111,86	10 488
	Nassau	Nassau, Stadt	19	1	97,33	11 332
	Nastätten	Nastätten, Stadt	32	1	155,62	14 322
	Zusammen ...		137	8	745,47	100 800
07 1 43	Westerwaldkreis	Montabaur, Stadt	191	10	988,70	174 778
	darunter:					
	Verbandsgemeinden					
	Bad Marienberg (Westerwald)	Bad Marienberg (Westerwald), Stadt	18	1	83,05	17 072
	Hachenburg	Hachenburg, Stadt	33	1	173,63	21 063
	Höhr-Grenzhausen	Höhr-Grenzhausen, Stadt .	4	1	35,86	12 400
	Montabaur	Montabaur, Stadt	25	1	151,09	33 963
	Ransbach-Baumbach	Ransbach-Baumbach, Stadt	11	1	49,76	12 535
	Rennerod	Rennerod, Stadt	23	1	133,05	14 535
	Selters (Westerwald)	Selters (Westerwald)	21	1	111,15	13 454
	Wallmerod	Wallmerod	20	1	82,94	12 109
	Westerburg	Westerburg, Stadt	24	1	111,49	20 520
	Wirges	Wirges, Stadt	12	1	56,68	17 127
	Zusammen ...		191	10	988,70	174 778

*) Ämter, Kirchspielsland-, Samt-, Verbandsgemeinden und Verwaltungsgemeinschaften.

1) Einschließlich bewohnte gemeindefreie Gebiete.

2 Gemeinden, Fläche und Bevölkerung in den Gemeindeverbänden am 31.12.1989 *)

Schlüssel- nummer	Kreis Gemeindeverband	Sitz der Verwaltung	Gemein- den 1)	Gem.- verb.	Fläche	Bevölkerung
			Anzahl		km 2	Anzahl
07 2 31	Bernkastel-Wittlich	Wittlich, Stadt	108	7	1 177,56	106 830
	darunter:					
	Verbandsgemeinden					
	Bernkastel-Kues	Bernkastel-Kues, Stadt ..	20	1	207,68	22 782
	Kröv-Bausendorf	Kröv	10	1	116,24	8 794
	Manderscheid	Manderscheid	21	1	162,16	7 551
	Neumagen-Dhron	Neumagen-Dhron	4	1	51,38	6 124
	Thalfang	Thalfang	21	1	144,70	7 345
	Traben-Trarbach	Traben-Trarbach, Stadt ..	6	1	88,25	9 164
	Wittlich-Land	Wittlich, Stadt	24	1	235,78	19 735
	Zusammen ...		106	7	1 006,19	81 495
07 2 32	Bitburg-Prüm	Bitburg, Stadt	237	7	1 627,49	90 029
	darunter:					
	Verbandsgemeinden					
	Arzfeld	Arzfeld	44	1	265,50	10 201
	Bitburg-Land	Bitburg, Stadt	51	1	275,81	15 177
	Irrel	Irrel	17	1	114,23	8 182
	Kyllburg	Kyllburg, Stadt	21	1	153,22	7 986
	Neuerburg	Neuerburg, Stadt	50	1	246,19	9 790
	Prüm	Prüm, Stadt	44	1	464,95	20 728
	Speicher	Speicher	9	1	60,06	7 104
	Zusammen ...		236	7	1 579,96	79 168
07 2 33	Daun	Daun, Stadt	109	5	910,98	57 897
	darunter:					
	Verbandsgemeinden					
	Daun	Daun, Stadt	38	1	315,91	22 055
	Gerolstein	Gerolstein, Stadt	13	1	188,20	12 963
	Hillesheim	Hillesheim	11	1	129,36	7 585
	Kelberg	Kelberg	33	1	139,95	7 203
	Obere Kyll	Jünkerath	14	1	137,56	8 091
	Zusammen ...		109	5	910,98	57 897
07 2 35	Trier-Saarlburg	Trier, Stadt	103	7	1 092,89	126 485
	darunter:					
	Verbandsgemeinden					
	Hermeskeil	Hermeskeil, Stadt	13	1	145,47	14 174
	Kell	Kell	13	1	160,16	9 139
	Konz	Konz, Stadt	12	1	130,97	26 652
	Ruwer	Trier, Stadt	20	1	126,55	16 112
	Saarlburg	Saarlburg, Stadt	16	1	199,29	18 836
	Schweich an der					
	Römischen Weinstraße	Schweich, Stadt	18	1	154,45	22 391
	Trier-Land	Trier, Stadt	11	1	176,00	19 181
	Zusammen ...		103	7	1 092,89	126 485

*) Ämter, Kirchspielsland-, Samt-, Verbandsgemeinden und Verwaltungsgemeinschaften.
1) Einschließlich bewohnte gemeindefreie Gebiete.

2 Gemeinden, Fläche und Bevölkerung in den Gemeindeverbänden am 31.12.1989 *)

Schlüsselnummer	Kreis Gemeindeverband	Sitz der Verwaltung	Gemeinden 1)	Gemeinverb.	Fläche	Bevölkerung
			Anzahl		km 2	Anzahl
07 3 31	Alzey-Worms	Alzey, Stadt	69	6	588,01	102 737
	darunter:					
	Verbandsgemeinden					
	Alzey-Land	Alzey, Stadt	24	1	173,88	19 053
	Eich	Eich	5	1	68,47	11 333
	Monsheim	Monsheim	7	1	45,53	8 647
	Westhofen	Westhofen	10	1	72,33	10 252
	Wöllstein	Wöllstein	8	1	61,44	8 827
	Wörrstadt	Wörrstadt	13	1	112,52	21 731
	Zusammen ...		67	6	534,17	79 843
07 3 32	Bad Dürkheim	Bad Dürkheim, Stadt	48	6	594,80	123 067
	darunter:					
	Verbandsgemeinden					
	Deidesheim	Deidesheim, Stadt	5	1	57,02	10 326
	Freinsheim	Freinsheim, Stadt	8	1	60,70	13 955
	Grünstadt-Land	Grünstadt, Stadt	16	1	104,85	17 657
	Hettenleidelheim	Hettenleidelheim	5	1	40,31	10 243
	Lambrecht (Pfalz)	Lambrecht (Pfalz), Stadt	7	1	129,20	13 700
	Wachenheim an der Weinstraße	Wachenheim an der Weinstraße, Stadt	4	1	42,00	8 827
	Zusammen ...		45	6	434,08	74 708
07 3 33	Donnersbergkreis	Kirchheimbolanden, Stadt	81	6	645,49	68 549
	darunter:					
	Verbandsgemeinden					
	Alsenz-Obermoschel	Alsenz	16	1	102,99	7 200
	Eisenberg (Pfalz)	Eisenberg (Pfalz), Stadt	3	1	63,69	12 129
	Göllheim	Göllheim	13	1	79,53	10 323
	Kirchheimbolanden	Kirchheimbolanden, Stadt	16	1	147,32	16 028
	Rockenhausen	Rockenhausen, Stadt	20	1	140,78	11 588
	Winnweiler	Winnweiler	13	1	111,18	11 281
	Zusammen ...		81	6	645,49	68 549
07 3 34	Germersheim	Germersheim, Stadt	31	6	463,48	107 142
	darunter:					
	Verbandsgemeinden					
	Bellheim	Bellheim	4	1	43,57	11 333
	Hagenbach	Hagenbach	4	1	33,73	9 857
	Jockgrim	Jockgrim	4	1	40,91	13 900
	Kandel	Kandel, Stadt	7	1	68,91	14 074
	Lingenfeld	Lingenfeld	6	1	70,18	13 185
	Rülzheim	Rülzheim	4	1	53,25	12 932
	Zusammen ...		29	6	310,55	75 281
07 3 35	Kaiserslautern	Kaiserslautern, Stadt ...	50	9	639,87	97 861
	darunter:					
	Verbandsgemeinden					
	Bruchmühlbach-Miesau	Bruchmühlbach-Miesau	5	1	59,60	10 172
	Enkenbach-Alsenborn	Enkenbach-Alsenborn	4	1	64,11	11 505
	Hochspeyer	Hochspeyer	4	1	78,24	6 538
	Kaiserslautern-Süd	Kaiserslautern, Stadt ...	6	1	94,18	10 018

*) Ämter, Kirchspielsland-, Samt-, Verbandsgemeinden und Verwaltungsgemeinschaften.

1) Einschließlich bewohnte gemeindefreie Gebiete.

2 Gemeinden, Fläche und Bevölkerung in den Gemeindeverbänden am 31.12.1989 *)

Schlüssel- nummer	Kreis Gemeindeverband	Sitz der Verwaltung	Gemein- den 1)	Gem.- verb.	Fläche	Bevölkerung
			Anzahl		km 2	Anzahl
	Landstuhl	Landstuhl, Stadt	6	1	56,14	15 087
	Otterbach	Otterbach	7	1	47,18	8 670
	Otterberg	Otterberg, Stadt	5	1	75,79	8 461
	Ramstein-Miesenbach	Ramstein-Miesenbach	5	1	92,58	16 157
	Weilerbach	Weilerbach	8	1	72,05	11 253
	Zusammen ...		50	9	639,87	97 861
07 3 36	Kusel	Kusel, Stadt	98	7	552,04	75 492
	darunter:					
	Verbandsgemeinden					
	Altenglan	Altenglan	16	1	75,23	10 878
	Glan-Münchweiler	Glan-Münchweiler	13	1	77,83	9 704
	Kusel	Kusel, Stadt	18	1	98,84	14 013
	Lauterecken	Lauterecken, Stadt	26	1	118,61	12 460
	Schönenberg-Kübelberg	Schönenberg-Kübelberg ...	7	1	50,66	11 405
	Waldmohr	Waldmohr	3	1	27,48	8 077
	Wolfstein	Wolfstein, Stadt	15	1	103,39	8 955
	Zusammen ...		98	7	552,04	75 492
07 3 37	Südliche Weinstraße	Landau in der Pfalz, Stadt	75	7	639,89	99 747
	darunter:					
	Verbandsgemeinden					
	Annweiler am Trifels	Annweiler am Trifels, Stadt	13	1	129,85	16 661
	Bad Bergzabern	Bad Bergzabern, Stadt ...	21	1	164,64	21 825
	Edenkoben	Edenkoben, Stadt	16	1	119,69	17 634
	Herxheim	Herxheim bei Landau/ Pfalz	4	1	49,93	13 190
	Landau-Land	Landau in der Pfalz, Stadt	14	1	90,42	13 231
	Maikammer	Maikammer	3	1	39,73	7 117
	Offenbach an der Queich	Offenbach an der Queich .	4	1	45,63	10 089
	Zusammen ...		75	7	639,89	99 747
07 3 38	Ludwigshafen	Ludwigshafen am Rhein, Stadt	25	5	304,89	133 646
	darunter:					
	Verbandsgemeinden					
	Dannstadt-Schauernheim	Dannstadt-Schauernheim ..	3	1	33,19	11 482
	Dudenhofen	Dudenhofen	3	1	27,12	9 441
	Heßheim	Heßheim	5	1	24,93	9 072
	Maxdorf	Maxdorf	3	1	16,94	10 925
	Waldsee	Waldsee	2	1	28,50	7 799
	Zusammen ...		16	5	130,68	48 719
07 3 39	Mainz-Bingen	Mainz, Stadt	66	8	605,78	168 977
	darunter:					
	Verbandsgemeinden					
	Rhein-Nahe	Bingen am Rhein, Stadt ..	10	1	114,86	14 231
	Bodenheim	Bodenheim	5	1	34,15	15 493
	Gau-Algesheim	Gau-Algesheim, Stadt	8	1	60,61	13 194
	Guntersblum	Guntersblum	9	1	59,21	8 127

*) Ämter, Kirchspielsland-, Samt-, Verbandsgemeinden und Verwaltungsgemeinschaften.

1) Einschließlich bewohnte gemeindefreie Gebiete.

2 Gemeinden, Fläche und Bevölkerung in den Gemeindeverbänden am 31.12.1989 *)

Schlüssel- nummer	Kreis Gemeindeverband	Sitz der Verwaltung	Gemein- den 1)	Gem.- verb.	Fläche	Bevölkerung
			Anzahl		km 2	Anzahl
	Heidesheim am Rhein	Heidesheim am Rhein	2	1	23,45	8 174
	Nieder-Olm	Nieder-Olm	8	1	73,04	23 718
	Nierstein-Oppenheim	Oppenheim, Stadt	11	1	86,26	22 675
	Sprendlingen-Gensingen	Sprendlingen	10	1	55,98	11 198
	Zusammen ...		63	8	507,56	116 810
07 3 40	Pirmasens	Pirmasens, Stadt	84	8	953,74	99 604
	darunter:					
	Verbandsgemeinden					
	Dahn	Dahn, Stadt	15	1	215,58	15 385
	Hauenstein	Hauenstein	8	1	109,99	9 207
	Pirmasens-Land	Pirmasens, Stadt	10	1	143,00	12 544
	Rodalben	Rodalben, Stadt	6	1	123,60	15 456
	Thaleischweiler- Fröschen	Thaleischweiler-Fröschen	8	1	63,65	11 112
	Waldfischbach-Burgalben	Waldfischbach-Burgalben .	8	1	94,22	12 809
	Wallhalben	Wallhalben	12	1	79,00	7 534
	Zweibrücken-Land	Zweibrücken, Stadt	17	1	124,70	15 557
	Zusammen ...		84	8	953,74	99 604
07	Rheinland-Pfalz	Mainz, Stadt	2 304	163	19 848,80	3 701 661
	darunter:					
	Verbandsgemeinden	2 254	163	17 114,59	2 135 530
08	Baden-Württemberg					
08 1 15	Böblingen	Böblingen, Stadt.....	26	6	617,86	328 050
	darunter:					
	Verwaltungsgemeinschaften					
	Aidlingen/ Grafenau	Aidlingen	2	1	39,60	13 474
	Gärtringen/ Ehningen	Gärtringen	2	1	38,01	17 728
	Herrenberg	Herrenberg, Stadt	3	1	87,18	33 246
	Holzgerlingen	Holzgerlingen	3	1	43,03	15 378
	Oberes Gäu	Gäufelden	4	1	66,89	19 007
	Waldenbuch/ Steinenbronn	Waldenbuch, Stadt	2	1	32,42	12 626
	Zusammen ...		16	6	307,13	111 459
08 1 16	Esslingen	Esslingen am Neckar, Stadt	44	9	641,57	473 625
	darunter:					
	Verwaltungsgemeinschaften					
	Kirchheim unter Teck	Kirchheim unter Teck, Stadt	3	1	63,35	43 678
	Lenningen	Lenningen	3	1	58,07	13 344
	Neckartenzlingen	Neckartenzlingen	6	1	37,48	16 087
	Neuffen	Neuffen, Stadt	3	1	33,54	11 107
	Nürtingen	Nürtingen, Stadt	6	1	83,49	64 033
	Plochingen	Plochingen, Stadt	3	1	19,18	24 190
	Reichenbach an der Fils	Reichenbach an der Fils .	4	1	44,53	19 424
	Weilheim an der Teck	Weilheim an der Teck, Stadt	5	1	64,84	17 167
	Wendlingen am Neckar	Wendlingen am Neckar, Stadt	2	1	24,66	23 347
	Zusammen ...		35	9	429,14	232 377

*) Ämter, Kirchspielsland-, Samt-, Verbandsgemeinden und Verwaltungsgemeinschaften.
1) Einschließlich bewohnte gemeindefreie Gebiete.

2 Gemeinden, Fläche und Bevölkerung in den Gemeindeverbänden am 31.12.1989 *)

Schlüsselnummer	Kreis Gemeindeverband	Sitz der Verwaltung	Gemeinden 1)	Gem.-verb.	Fläche	Bevölkerung
			Anzahl		km ²	Anzahl
08 1 17	Göppingen	Göppingen, Stadt	38	11	642,33	238 263
	darunter:					
	Verwaltungsgemeinschaften					
	Deggingen	Deggingen	2	1	48,16	8 831
	Ebersbach an der Fils	Ebersbach an der Fils, Stadt	2	1	37,24	18 878
	Eislingen-Ottenbach-Salach	Eislingen/ Fils, Stadt ..	3	1	36,63	26 786
	Geislingen an der Steige	Geislingen an der Steige, Stadt	3	1	108,80	35 965
	Göppingen	Göppingen, Stadt	4	1	91,53	62 037
	Mittleres Fils-Lautertal	Donzdorf, Stadt	4	1	85,93	27 181
	Oberes Filstal	Wiesensteig, Stadt	5	1	70,11	6 483
	Östlicher Schurwald	Rechberghausen	4	1	26,65	10 452
	Raum Bad Boll	Boll	6	1	37,66	13 913
	Uhingen	Uhingen	2	1	31,28	16 178
	Voralb	Heiningen	2	1	17,26	6 771
	Zusammen ...		37	11	591,25	233 475
08 1 18	Ludwigsburg	Ludwigsburg, Stadt	39	8	687,17	457 343
	darunter:					
	Verwaltungsgemeinschaften					
	Besigheim	Besigheim, Stadt	7	1	60,46	27 313
	Bietigheim-Bissingen	Bietigheim-Bissingen, Stadt	3	1	51,62	54 678
	Bönnigheim	Bönnigheim, Stadt	3	1	34,85	13 031
	Freiberg am Neckar	Freiberg am Neckar, Stadt	2	1	23,32	18 432
	Marbach am Neckar	Marbach am Neckar, Stadt	4	1	41,79	26 871
	Schwieberdingen-Hemmingen	Schwieberdingen	2	1	27,21	16 329
	Steinheim-Murr	Steinheim an der Murr, Stadt	2	1	30,98	14 560
	Vaihingen an der Enz	Vaihingen an der Enz, Stadt	4	1	119,26	36 470
	Zusammen ...		27	8	389,49	207 684
08 1 19	Rems-Murr-Kreis	Waiblingen, Stadt	31	6	858,03	373 065
	darunter:					
	Verwaltungsgemeinschaften					
	Backnang	Backnang, Stadt	9	1	178,12	67 778
	Plüderhausen-Urbach	Plüderhausen	2	1	46,89	16 408
	Schorndorf	Schorndorf, Stadt	2	1	73,95	43 755
	Sulzbach	Sulzbach an der Murr	3	1	95,47	8 935
	Welzheim	Welzheim, Stadt	2	1	65,93	11 842
	Winnenden	Winnenden, Stadt	3	1	52,00	41 269
	Zusammen ...		21	6	512,36	189 987
08 1 25	Heilbronn	Heilbronn, Stadt	46	14	1 099,59	263 663
	darunter:					
	Verwaltungsgemeinschaften					
	Bad Friedrichshall	Bad Friedrichshall, Stadt	3	1	51,59	19 473
	Bad Rappenau	Bad Rappenau, Stadt	3	1	102,74	20 763
	Brackenheim	Brackenheim, Stadt	2	1	62,85	13 235

*) Ämter, Kirchspielsland-, Samt-, Verbandsgemeinden und Verwaltungsgemeinschaften.

1) Einschließlich bewohnte gemeindefreie Gebiete.

2 Gemeinden, Fläche und Bevölkerung in den Gemeindeverbänden am 31.12.1989 *)

Schlüssel- nummer	Kreis Gemeindeverband	Sitz der Verwaltung	Gemein- den 1)	Gem.- verb.	Fläche	Bevölkerung
			Anzahl		km 2	Anzahl
	Eppingen	Eppingen, Stadt	3	1	121,78	21 961
	Flein-Talheim	Flein	2	1	20,09	9 373
	Lauffen am Neckar	Lauffen am Neckar, Stadt	3	1	49,31	17 960
	Möckmühl	Möckmühl, Stadt	4	1	106,52	10 327
	Neckarsulm	Neckarsulm, Stadt	3	1	41,34	29 200
	Neuenstadt am Kocher	Neuenstadt am Kocher, Stadt	3	1	100,71	13 401
	Oberes Zabergäu	Güglingen, Stadt	3	1	50,48	10 143
	Obersulm	Obersulm	2	1	54,53	14 369
	Schozach-Bottwartal	Ilsfeld	4	1	88,35	22 324
	Schwaigern	Schwaigern, Stadt	2	1	58,26	12 408
	Raum Weinsberg	Weinsberg, Stadt	4	1	46,81	16 740
	Zusammen ...		41	14	955,36	231 677
08 1 26	Hohenlohekreis	Künzelsau, Stadt	16	5	776,68	90 111
	darunter: Verwaltungsgemeinschaften					
	Hohenloher-Ebene	Neuenstein, Stadt	3	1	133,66	12 836
	Krautheim	Krautheim, Stadt	3	1	165,35	9 684
	Künzelsau	Künzelsau, Stadt	2	1	121,63	17 275
	Mittleres Kochertal	Niedernhall, Stadt	3	1	68,55	9 226
	Öhringen	Öhringen, Stadt	3	1	141,16	26 409
	Zusammen ...		14	5	630,35	75 430
08 1 27	Schwäbisch-Hall	Schwäbisch Hall, Stadt ..	30	9	1 484,03	159 427
	darunter: Verwaltungsgemeinschaften					
	Braunsbach-					
	Untermünkheim	Braunsbach	2	1	79,98	4 984
	Crailsheim	Crailsheim, Stadt	4	1	258,52	37 644
	Fichtenau	Fichtenau	2	1	79,76	7 758
	Gerabronn	Gerabronn, Stadt	2	1	71,76	5 961
	Ilshofen-Veilberg	Ilshofen, Stadt	3	1	114,19	9 413
	Limpurger-Land	Gaildorf, Stadt	4	1	168,62	19 116
	Oberes Bühlertal	Obersontheim	3	1	127,73	7 852
	Rot am See	Rot am See	3	1	141,21	10 489
	Schwäbisch Hall	Schwäbisch Hall, Stadt ..	4	1	188,21	41 813
	Zusammen ...		27	9	1 229,98	145 030
08 1 28	Main-Tauber-Kreis	Tauberbischofsheim, Stadt	18	4	1 304,51	125 339
	darunter: Verwaltungsgemeinschaften					
	Bad Mergentheim	Bad Mergentheim, Stadt ..	3	1	189,99	27 326
	Boxberg	Boxberg, Stadt	2	1	155,79	8 776
	Grünsfeld	Grünsfeld, Stadt	2	1	77,10	5 046
	Tauberbischofsheim	Tauberbischofsheim, Stadt	4	1	230,09	22 534
	Zusammen ...		11	4	652,97	63 682

*) Ämter, Kirchspielsland-, Samt-, Verbandsgemeinden und Verwaltungsgemeinschaften.

1) Einschließlich bewohnte gemeindefreie Gebiete.

2 Gemeinden, Fläche und Bevölkerung in den Gemeindeverbänden am 31.12.1989 *)

Schlüsselnummer	Kreis Gemeindeverband	Sitz der Verwaltung	Gemeinden 1)	Gemeinverb.	Fläche	Bevölkerung
			Anzahl		km 2	Anzahl
08 1 35	Heidenheim	Heidenheim an der Brenz, Stadt	11	3	627,19	128 495
	darunter:					
	Verwaltungsgemeinschaften					
	Giengen an der Brenz	Giengen an der Brenz, Stadt	2	1	59,31	20 839
	Heidenheim an der Brenz	Heidenheim an der Brenz, Stadt	2	1	152,12	55 159
	Sontheim-Niederstotzingen	Sontheim an der Brenz ...	2	1	58,72	9 567
	Zusammen ...		6	3	270,15	85 565
08 1 36	Ostalbkreis	Aalen, Stadt	42	9	1 511,50	287 946
	darunter:					
	Verwaltungsgemeinschaften					
	Aalen	Aalen, Stadt	3	1	223,62	74 443
	Bopfingen	Bopfingen, Stadt	3	1	116,01	15 415
	Ellwangen (Jagst)	Ellwangen (Jagst), Stadt	8	1	339,40	36 423
	Kapfenburg	Westhausen	2	1	79,43	8 905
	Leintal-Frickenhofer Höhe	Leinzell	6	1	62,92	9 712
	Rosenstein	Heubach, Stadt	5	1	78,10	20 065
	Schwäbisch Gmünd	Schwäbisch Gmünd, Stadt	2	1	134,77	65 629
	Schwäbischer Wald	Mutlangen	5	1	57,82	12 995
	Tannhausen	Tannhausen	3	1	116,97	7 571
	Zusammen ...		37	9	1 209,04	251 158
08 2 15	Karlsruhe	Karlsruhe, Stadt	32	7	1 084,88	373 479
	darunter:					
	Verwaltungsgemeinschaften					
	Bad Schönborn	Bad Schönborn	2	1	34,99	13 873
	Bretten	Bretten, Stadt	2	1	85,98	26 435
	Bruchsal	Bruchsal, Stadt	4	1	129,46	56 030
	Graben-Neudorf	Graben-Neudorf	2	1	59,70	15 664
	Oberderdingen	Oberderdingen	2	1	46,24	10 882
	Philippsburg	Philippsburg, Stadt	2	1	69,52	20 113
	Sulzfeld	Sulzfeld	2	1	28,87	5 361
	Zusammen ...		16	7	454,76	148 358
08 2 16	Rastatt	Rastatt, Stadt	23	7	738,77	200 972
	darunter:					
	Verwaltungsgemeinschaften					
	Nachbarschaftsverband					
	Bischweier-Kuppenheim	Kuppenheim, Stadt	2	1	22,67	9 777
	Bühl	Bühl, Stadt	2	1	102,42	29 843
	Durmersheim	Durmersheim	4	1	63,48	21 837
	Gernsbach	Gernsbach, Stadt	3	1	108,22	19 767
	Rastatt	Rastatt, Stadt	5	1	113,89	57 172
	Rheinmünster-Lichtenau	Rheinmünster	2	1	70,09	9 489
	Sinzheim	Sinzheim	2	1	43,46	10 250
	Zusammen ...		20	7	524,23	158 135

*) Ämter, Kirchspielsland-, Samt-, Verbandsgemeinden und Verwaltungsgemeinschaften.

1) Einschließlich bewohnte gemeindefreie Gebiete.

2 Gemeinden, Fläche und Bevölkerung in den Gemeindeverbänden am 31.12.1989 *)

Schlüsselnummer	Kreis Gemeindeverband	Sitz der Verwaltung	Gemeinden 1)	Gem.-verb.	Fläche	Bevölkerung
			Anzahl		km 2	Anzahl
08 2 25	Neckar-Odenwald-Kreis	Mosbach, Stadt	27	9	1 126,34	135 454
	darunter:					
	Verwaltungsgemeinschaften					
	Hardheim-Walldürn	Walldürn, Stadt	3	1	223,39	20 341
	Haßmersheim	Haßmersheim	2	1	36,78	6 313
	Kleiner Odenwald	Aglasterhausen	3	1	47,17	8 276
	Limbach	Limbach	2	1	60,04	6 973
	Mosbach	Mosbach, Stadt	4	1	141,30	36 302
	Neckargerach-Waldbrunn	Neckargerach	4	1	69,18	8 840
	Osterburken	Osterburken, Stadt	3	1	144,28	9 597
	Schefflenzthal	Billigheim	2	1	85,95	9 646
	Seckachthal	Adelsheim, Stadt	2	1	71,70	8 741
	Zusammen ...		25	9	879,79	115 029
08 2 26	Rhein-Neckar-Kreis	Heidelberg, Stadt	54	10	1 061,70	478 892
	darunter:					
	Verwaltungsgemeinschaften					
	Eberbach	Eberbach, Stadt	2	1	115,64	17 862
	Elsenzthal	Meckesheim	5	1	54,30	14 240
	Hemsbach	Hemsbach, Stadt	2	1	23,15	17 879
	Hockenheim	Hockenheim, Stadt	4	1	70,57	33 253
	Neckargemünd	Neckargemünd, Stadt	4	1	53,59	25 236
	Rauenberg	Rauenberg, Stadt	3	1	33,19	15 499
	Schönau	Schönau, Stadt	4	1	55,06	10 525
	Sinsheim	Sinsheim, Stadt	3	1	156,56	34 332
	Waibstadt	Waibstadt, Stadt	6	1	109,38	17 631
	Wiesloch	Wiesloch, Stadt	2	1	52,97	30 125
	Zusammen ...		35	10	724,41	216 582
08 2 35	Calw		25	8	797,54	143 478
	darunter:					
	Verwaltungsgemeinschaften					
	Altensteig	Altensteig, Stadt	3	1	107,40	13 987
	Althengstett	Althengstett	4	1	52,57	14 135
	Bad Herrenalb	Bad Herrenalb, Stadt	2	1	51,46	8 917
	Bad Liebenzell	Bad Liebenzell, Stadt	2	1	40,10	9 844
	Calw	Calw, Stadt	2	1	95,88	24 683
	Nagold	Nagold, Stadt	4	1	120,50	31 841
	Teinachtal	Bad Teinach-Zavelstein, Stadt	3	1	101,17	9 456
	Wildbad im Schwarzwald	Wildbad im Schwarzwald, Stadt	3	1	134,54	14 148
	Zusammen ...		23	8	703,62	127 011
08 2 36	Enzkreis	Pforzheim, Stadt	28	7	573,92	171 103
	darunter:					
	Verwaltungsgemeinschaften					
	Heckengäu	Mönsheim	6	1	79,69	19 813
	Kämpfelbachtal	Königsbach-Stein	3	1	55,40	18 411
	Maulbronn	Maulbronn, Stadt	2	1	42,76	8 525
	Mühlacker	Mühlacker, Stadt	2	1	68,59	28 895
	Neuenbürg	Neuenbürg, Stadt	2	1	43,36	11 127
	Neulingen	Neulingen	3	1	47,65	10 165
	Tiefenbronn	Tiefenbronn	2	1	44,55	9 174
	Zusammen ...		20	7	382,00	106 110

*) Ämter, Kirchspielsland-, Samt-, Verbandsgemeinden und Verwaltungsgemeinschaften.

1) Einschließlich bewohnte gemeindefreie Gebiete.

2 Gemeinden, Fläche und Bevölkerung in den Gemeindeverbänden am 31.12.1989 *)

Schlüssel- nummer	Kreis Gemeindeverband	Sitz der Verwaltung	Gemein- den 1)	Gem.- verb.	Fläche	Bevölkerung
			Anzahl		km 2	Anzahl
08 2 37	Freudenstadt	Freudenstadt, Stadt	17	5	870,68	107 565
	darunter:					
	Verwaltungsgemeinschaften					
	Dornstetten	Dornstetten, Stadt	4	1	86,64	15 843
	Freudenstadt	Freudenstadt, Stadt	3	1	219,23	27 150
	Horb am Neckar	Horb am Neckar, Stadt ...	3	1	170,92	29 076
	Loßburg	Loßburg	2	1	79,26	6 886
	Pfalzgrafenweiler	Pfalzgrafenweiler	3	1	60,38	6 354
	Zusammen ...		15	5	616,43	85 309
08 3 15	Breisgau-Hochschwarzwald	Freiburg im Breisgau, Stadt	50	17	1 378,34	211 688
	darunter:					
	Verwaltungsgemeinschaften					
	Bad Krozingen	Bad Krozingen	2	1	61,71	16 054
	Breisach am Rhein	Breisach am Rhein, Stadt	3	1	91,98	17 485
	Dreisamtal	Kirchzarten	4	1	152,77	17 911
	Ehrenkirchen	Ehrenkirchen	2	1	54,21	7 833
	Gundelfingen	Gundelfingen	2	1	18,31	11 679
	Heitersheim	Heitersheim, Stadt	3	1	28,36	7 969
	Hexental	Merzhausen	5	1	24,34	8 481
	Hinterzarten	Hinterzarten	2	1	73,27	3 965
	Kaiserstuhl-Tuniberg	Bötzingen	3	1	34,03	9 681
	Löffingen	Löffingen, Stadt	2	1	115,10	8 154
	March-Umkirch	March	2	1	26,50	12 970
	Müllheim-Badenweiler	Müllheim, Stadt	5	1	123,13	25 382
	Sankt Peter	Sankt Peter	3	1	100,01	6 655
	Schallstadt	Schallstadt	3	1	31,34	9 885
	Schluchsee	Schluchsee	2	1	94,41	4 138
	Staufen-Münstertal	Staufen im Breisgau, Stadt	2	1	91,02	11 596
	Titisee-Neustadt	Titisee-Neustadt, Stadt .	2	1	118,44	13 406
	Zusammen ...		47	17	1 238,93	193 244
08 3 16	Emmendingen	Emmendingen, Stadt	24	6	679,93	136 620
	darunter:					
	Verwaltungsgemeinschaften					
	Denzlingen-Vörstetten-					
	Reute	Denzlingen	3	1	29,62	16 180
	Elzach	Elzach, Stadt	3	1	128,60	10 492
	Emmendingen	Emmendingen, Stadt	5	1	154,42	43 168
	Kenzingen-Herbolzheim	Kenzingen, Stadt	4	1	113,49	20 077
	Nördlicher Kaiserstuhl	Endingen, Stadt	6	1	106,23	20 882
	Waldkirch	Waldkirch, Stadt	3	1	147,57	25 821
	Zusammen ...		24	6	679,93	136 620
08 3 17	Ortenaukreis	Offenburg, Stadt	51	14	1 860,74	364 369
	darunter:					
	Verwaltungsgemeinschaften					
	Achern	Achern, Stadt	4	1	115,13	32 095
	Ettenheim	Ettenheim, Stadt	5	1	115,79	21 516
	Gengenbach	Gengenbach, Stadt	3	1	82,74	15 694
	Haslach im Kinzigtal	Haslach im Kinzigtal, Stadt	5	1	121,70	14 342

*) Ämter, Kirchspielsland-, Samt-, Verbandsgemeinden und Verwaltungsgemeinschaften.

1) Einschließlich bewohnte gemeindefreie Gebiete.

2 Gemeinden, Fläche und Bevölkerung in den Gemeindeverbänden am 31.12.1989 *)

Schlüssel- nummer	Kreis Gemeindeverband	Sitz der Verwaltung	Gemein- den 1)	Gem.- verb.	Fläche	Bevölkerung
			Anzahl		km 2	Anzahl
	Hausach	Hausach, Stadt	2	1	67,81	7 617
	Kappelrodeck	Kappelrodeck	3	1	62,21	10 514
	Lahr/ Schwarzwald	Lahr/ Schwarzwald, Stadt	2	1	90,64	38 429
	Oberes Renchtal	Oppenau, Stadt	2	1	114,28	8 259
	Oberkirch	Oberkirch, Stadt	3	1	122,76	25 402
	Offenburg	Offenburg, Stadt	5	1	160,40	72 517
	Schwanau	Schwanau	2	1	59,66	8 529
	Seelbach	Seelbach	2	1	80,19	7 924
	Wolfach	Wolfach, Stadt	2	1	119,26	8 737
	Zell am Harmersbach	Zell am Harmersbach, Stadt	4	1	147,47	14 465
	Zusammen ...		44	14	1 460,04	286 040
08 3 25	Rottweil	Rottweil, Stadt	22	7	769,48	129 572
	darunter: Verwaltungsgemeinschaften					
	Dunningen	Dunningen	2	1	59,86	6 839
	Oberndorf am Neckar	Oberndorf am Neckar, Stadt	3	1	110,23	20 427
	Rottweil	Rottweil, Stadt	5	1	197,45	39 265
	Schiltach	Schiltach, Stadt	2	1	76,36	5 859
	Schramberg	Schramberg, Stadt	5	1	136,56	31 903
	Sulz am Neckar	Sulz am Neckar, Stadt ...	2	1	112,32	14 393
	Villingendorf	Villingendorf	2	1	31,77	5 439
	Zusammen ...		21	7	724,55	124 125
08 3 26	Schwarzwald-Baar-Kreis	Villingen-Schwenningen, Stadt	20	4	1 025,27	198 349
	darunter: Verwaltungsgemeinschaften					
	Donaueschingen	Donaueschingen, Stadt ...	3	1	225,29	30 943
	Furtwangen	Furtwangen im Schwarzwald, Stadt	2	1	101,06	11 480
	Raumschaft Triberg	Triberg im Schwarzwald, Stadt	3	1	97,84	13 273
	Villingen-Schwenningen	Villingen-Schwenningen, Stadt	7	1	269,75	97 577
	Zusammen ...		15	4	693,94	153 273
08 3 27	Tuttlingen	Tuttlingen, Stadt	35	6	734,40	116 778
	darunter: Verwaltungsgemeinschaften					
	Donau-Heuberg	Mühlheim an der Donau, Stadt	7	1	113,94	10 055
	Heuberg	Gosheim	7	1	61,24	10 142
	Immendingen-Geisingen	Geisingen, Stadt	2	1	147,81	10 945
	Spaichingen	Spaichingen, Stadt	9	1	121,30	24 527
	Trossingen	Trossingen, Stadt	4	1	51,74	14 046
	Tuttlingen	Tuttlingen, Stadt	6	1	238,37	47 063
	Zusammen ...		35	6	734,40	116 778

*) Ämter, Kirchspielsland-, Samt-, Verbandsgemeinden und Verwaltungsgemeinschaften.

1) Einschließlich bewohnte gemeindefreie Gebiete.

2 Gemeinden, Fläche und Bevölkerung in den Gemeindeverbänden am 31.12.1989 *)

Schlüsselnummer	Kreis Gemeindeverband	Sitz der Verwaltung	Gemeinden 1)	Gemein- verb.	Fläche	Bevölkerung
			Anzahl		km 2	Anzahl
08 3 35	Konstanz	Konstanz, Universitätsstadt	25	6	817,95	241 129
	darunter:					
	Verwaltungsgemeinschaften					
	Engen	Engen, Stadt	3	1	99,03	13 640
	Gottmadingen	Gottmadingen	3	1	44,38	12 642
	Höri	Gaienhofen	3	1	55,13	9 261
	Konstanz	Konstanz, Universitätsstadt	3	1	93,34	84 423
	Singen (Hohentwiel)	Singen (Hohentwiel), Stadt	4	1	110,01	58 383
	Stockach	Stockach, Stadt	6	1	242,50	26 046
	Zusammen ...		22	6	644,39	204 395
08 3 36	Lörrach	Lörrach, Stadt	42	9	806,84	197 475
	darunter:					
	Verwaltungsgemeinschaften					
	Kandern	Kandern, Stadt	2	1	87,19	8 594
	Kleines Wiesental	Tegernau	8	1	77,84	2 882
	Lörrach	Lörrach, Stadt	2	1	48,90	44 332
	Rheinfelden (Baden)	Rheinfelden (Baden), Stadt	2	1	82,92	30 771
	Schliengen	Schliengen	2	1	54,39	7 062
	Schönau im Schwarzwald	Schönau im Schwarzwald, Stadt	9	1	78,71	5 511
	Schopfheim	Schopfheim, Stadt	4	1	94,55	23 050
	Vorderes Kandertal	Binzen	6	1	24,18	7 059
	Zell im Wiesental	Zell im Wiesental, Stadt	2	1	61,17	7 342
	Zusammen ...		37	9	609,85	136 603
08 3 37	Waldshut	Waldshut-Tiengen, Stadt .	32	8	1 131,18	151 037
	darunter:					
	Verwaltungsgemeinschaften					
	Bonndorf im Schwarzwald	Bonndorf im Schwarzwald, Stadt	2	1	106,47	6 770
	Jestetten	Jestetten	3	1	48,42	7 340
	Küssaberg	Küssaberg	2	1	53,72	7 846
	Oberes Schlüchtal	Uhlingen-Birkendorf	2	1	125,61	6 314
	Bad Säckingen	Bad Säckingen, Stadt	4	1	118,38	27 279
	Sankt Blasien	Sankt Blasien, Stadt	7	1	215,90	12 948
	Waldshut-Tiengen	Waldshut-Tiengen, Stadt .	4	1	133,83	33 016
	Wutöschingen	Wutöschingen	2	1	40,43	7 111
	Zusammen ...		26	8	842,76	108 624
08 4 15	Reutlingen	Reutlingen, Stadt	27	6	1 094,11	253 056
	darunter:					
	Verwaltungsgemeinschaften					
	Engstingen	Engstingen	2	1	93,21	7 267
	Metzingen	Metzingen, Stadt	3	1	42,73	26 584
	Münsingen	Münsingen, Stadt	3	1	178,96	15 106
	Pliezhausen	Pliezhausen	2	1	31,74	11 306
	Bad Urach	Bad Urach, Stadt	4	1	122,45	19 552
	Zwiefalten-Hayingen	Zwiefalten	3	1	162,88	5 888
	Zusammen ...		17	6	631,97	85 703

*) Ämter, Kirchspielsland-, Samt-, Verbandsgemeinden und Verwaltungsgemeinschaften.
1) Einschließlich bewohnte gemeindefreie Gebiete.

2 Gemeinden, Fläche und Bevölkerung in den Gemeindeverbänden am 31.12.1989 *)

Schlüsselnummer	Kreis Gemeindeverband	Sitz der Verwaltung	Gemeinden 1)	Gemein-verb.	Fläche	Bevölkerung
			Anzahl		km 2	Anzahl
08 4 16	Tübingen	Tübingen, Universitätsstadt	15	3	519,13	188 882
	darunter:					
	Verwaltungsgemeinschaften					
	Mössingen	Mössingen, Stadt	3	1	79,03	25 566
	Rottenburg am Neckar	Rottenburg am Neckar, Stadt	4	1	198,77	43 344
	Steinlach-Wiesaz	Gomaringen	3	1	38,94	14 590
	Zusammen ...		10	3	316,74	83 500
08 4 17	Zollernalbkreis	Balingen, Stadt	25	7	917,70	176 935
	darunter:					
	Verwaltungsgemeinschaften					
	Albstadt	Albstadt, Stadt	2	1	143,23	50 865
	Balingen	Balingen, Stadt	2	1	122,29	36 362
	Bisingen	Bisingen	2	1	48,99	9 265
	Hechingen	Hechingen, Stadt	3	1	97,44	22 391
	Meßstetten	Meßstetten, Stadt	3	1	112,58	13 400
	Oberes Schlichemtal	Schömburg, Stadt	8	1	66,75	8 573
	Winterlingen	Winterlingen	2	1	75,54	8 990
	Zusammen ...		22	7	666,82	149 846
08 4 25	Alb-Donau-Kreis	Ulm, Universitätsstadt ..	55	10	1 357,24	164 607
	darunter:					
	Verwaltungsgemeinschaften					
	Allmendingen	Allmendingen	2	1	53,69	4 793
	Blaubeuren	Blaubeuren, Stadt	2	1	105,31	12 846
	Dietenheim	Dietenheim, Stadt	3	1	54,50	9 971
	Dornstadt	Dornstadt	3	1	86,66	12 340
	Ehingen (Donau)	Ehingen (Donau), Stadt ..	4	1	204,22	27 355
	Kirchberg-Weiherstall	Illerkirchberg	4	1	50,24	9 169
	Laichinger-Alb	Laichingen, Stadt	5	1	171,68	16 414
	Langenau	Langenau, Stadt	14	1	221,25	21 208
	Lonsee-Amstetten	Lonsee	2	1	93,09	7 143
	Munderkingen	Munderkingen, Stadt	13	1	122,47	12 641
	Zusammen ...		52	10	1 163,11	133 880
08 4 26	Biberach	Biberach an der Riß, Stadt	45	9	1 409,93	158 374
	darunter:					
	Verwaltungsgemeinschaften					
	Bad Buchau	Bad Buchau, Stadt	10	1	95,03	7 501
	Bad Schussenried	Bad Schussenried, Stadt ..	2	1	99,25	9 925
	Biberach an der Riß	Biberach an der Riß, Stadt	8	1	300,08	50 268
	Illertal	Erolzheim	5	1	103,92	10 494
	Laupheim	Laupheim, Stadt	4	1	133,38	24 647
	Ochsenhausen	Ochsenhausen, Stadt	4	1	151,96	11 510
	Riedlingen	Riedlingen, Stadt	7	1	315,61	24 898
	Rot-Tannheim	Rot an der Rot	2	1	91,14	5 812
	Schwendi	Schwendi	2	1	69,39	6 819
	Zusammen ...		44	9	1 359,76	151 874

*) Ämter, Kirchspielsland-, Samt-, Verbandsgemeinden und Verwaltungsgemeinschaften.
1) Einschließlich bewohnte gemeindefreie Gebiete.

2 Gemeinden, Fläche und Bevölkerung in den Gemeindeverbänden am 31.12.1989 *)

Schlüssel- nummer	Kreis Gemeindeverband	Sitz der Verwaltung	Gemein- den 1)	Gem.- verb.	Fläche	Bevölkerung
			Anzahl		km 2	Anzahl
08 4 35	Bodenseekreis	Friedrichshafen, Stadt ..	23	7	664,64	180 257
	darunter:					
	Verwaltungsgemeinschaften					
	Eriskirch-Kressbronn am Bodensee-Langenargen	Kressbronn am Bodensee ..	3	1	50,25	17 578
	Friedrichshafen	Friedrichshafen, Stadt ..	2	1	79,11	59 001
	Markdorf	Markdorf, Stadt	4	1	138,62	20 934
	Meersburg	Meersburg, Stadt	5	1	37,36	14 564
	Salem	Salem	3	1	129,96	13 924
	Tett nang	Tett nang, Stadt	2	1	97,79	18 177
	Überlingen	Überlingen, Stadt	3	1	99,65	25 072
	Zusammen ...		22	7	632,74	169 250
08 4 36	Ravensburg	Ravensburg, Stadt	39	9	1 631,72	241 111
	darunter:					
	Verwaltungsgemeinschaften					
	Altshausen	Altshausen	11	1	130,50	9 308
	Bad Waldsee	Bad Waldsee, Stadt	2	1	131,64	18 385
	Fronreute-Wolpertswende	Wolpertswende	2	1	72,43	7 239
	Gullen	Grünkraut	4	1	97,00	10 606
	Leutkirch im Allgäu	Leutkirch im Allgäu, Stadt	3	1	238,93	25 159
	Mittleres Schussental	Ravensburg, Stadt	5	1	171,69	81 210
	Vogt	Vogt	2	1	61,80	6 928
	Wangen im Allgäu	Wangen im Allgäu, Stadt .	3	1	144,74	28 080
	Wilhelmsdorf	Wilhelmsdorf	2	1	94,25	7 918
	Zusammen ...		34	9	1 142,98	194 833
08 4 37	Sigmaringen	Sigmaringen, Stadt	25	7	1 204,35	117 757
	darunter:					
	Verwaltungsgemeinschaften					
	Gammertingen	Gammertingen, Stadt	4	1	158,66	12 233
	Mengen	Mengen, Stadt	3	1	105,10	15 496
	Meßkirch	Meßkirch, Stadt	3	1	173,16	11 515
	Pfullendorf	Pfullendorf, Stadt	4	1	195,87	17 505
	Saulgau	Saulgau, Stadt	2	1	135,97	19 290
	Sigmaringen	Sigmaringen, Stadt	6	1	250,86	29 669
	Stetten am kalten Markt	Stetten am kalten Markt .	2	1	75,80	6 770
	Zusammen ...		24	7	1 095,42	112 478
08	Baden-Württemberg	Stuttgart, Landeshauptstadt	1 111	272	35 751,39	9 618 696
	darunter:					
	Verwaltungsgemeinschaften		922	272	26 100,79	5 325 124

*) Ämter, Kirchspielsland-, Samt-, Verbandsgemeinden und Verwaltungsgemeinschaften.
1) Einschließlich bewohnte gemeindefreie Gebiete.

2 Gemeinden, Fläche und Bevölkerung in den Gemeindeverbänden am 31.12.1989 *)

Schlüssel- nummer	Kreis Gemeindeverband	Sitz der Verwaltung	Gemein- den 1)	Gem.- verb.	Fläche	Bevölkerung
			Anzahl		km 2	Anzahl
09 Bayern						
09 1 71	Altötting	Altötting, Stadt	24	6	569,42	96 951
	darunter:					
	Verwaltungsgemeinschaften					
	Emmerting	Emmerting	2	1	23,37	5 446
	Kirchweidach	Kirchweidach	4	1	80,69	4 405
	Markt	Markt, Markt	2	1	27,57	3 784
	Reischach	Reischach	3	1	70,73	4 646
	Tüßling	Tüßling, Markt	2	1	25,02	4 056
	Unterneukirchen	Unterneukirchen	2	1	45,60	4 006
	Zusammen ...		15	6	272,98	26 343
09 1 73	Bad Tölz-Wolfratshausen	Bad Tölz, Stadt	21	3	1 111,81	102 512
	darunter:					
	Verwaltungsgemeinschaften					
	Benediktbeuern	Benediktbeuern	2	1	51,79	4 518
	Kochel a. See	Kochel a. See	2	1	105,49	4 624
	Reichersbeuern	Reichersbeuern	3	1	38,98	3 509
	Zusammen ...		7	3	196,26	12 651
09 1 74	Dachau	Dachau, Stadt	17	1	579,21	109 145
	darunter:					
	Verwaltungsgemeinschaft					
	Odelzhausen	Odelzhausen	3	1	70,35	6 636
	Zusammen ...		3	1	70,35	6 636
09 1 75	Ebersberg	Ebersberg, Stadt	21	2	549,33	100 226
	darunter:					
	Verwaltungsgemeinschaften					
	Aßling	Aßling	3	1	71,29	5 904
	Glonn	Glonn, Markt	6	1	127,62	9 931
	Zusammen ...		9	2	198,91	15 835
09 1 76	Eichstätt	Eichstätt, Stadt	30	5	1 214,36	101 461
	darunter:					
	Verwaltungsgemeinschaften					
	Eichstätt	Eichstätt, Stadt	3	1	137,81	6 723
	Eitensheim	Eitensheim	3	1	65,81	4 950
	Lenting	Lenting	2	1	12,62	5 767
	Nassenfels	Nassenfels, Markt	3	1	79,83	4 707
	Pförring	Pförring, Markt	3	1	85,38	5 166
	Zusammen ...		14	5	381,45	27 313

*) Ämter, Kirchspielsland-, Samt-, Verbandsgemeinden und Verwaltungsgemeinschaften.
1) Einschließlich bewohnte gemeindefreie Gebiete.

2 Gemeinden, Fläche und Bevölkerung in den Gemeindeverbänden am 31.12.1989 *)

Schlüssel- nummer	Kreis Gemeindeverband	Sitz der Verwaltung	Gemein- den 1)	Gem.- verb.	Fläche	Bevölkerung
			Anzahl		km 2	Anzahl
09 1 77	Erding	Erding, Stadt	26	6	870,90	92 856
	darunter:					
	Verwaltungsgemeinschaften					
	Hörlkofen	Wörth	2	1	39,52	4 532
	Oberding	Oberding	2	1	100,30	5 138
	Oberneuching	Neuching	2	1	29,94	2 853
	Pastetten	Pastetten	2	1	44,83	2 870
	Steinkirchen	Steinkirchen	4	1	74,43	4 040
	Wartenberg	Wartenberg, Markt	3	1	65,25	6 640
	Zusammen ...		15	6	354,27	26 073
09 1 78	Freising	Freising, Stadt	24	4	799,76	125 371
	darunter:					
	Verwaltungsgemeinschaften					
	Allershausen	Allershausen	4	1	98,01	8 702
	Langenbach	Langenbach	2	1	47,17	4 793
	Mauern	Mauern	4	1	98,41	6 110
	Zolling	Zolling	4	1	99,04	8 799
	Zusammen ...		14	4	342,63	28 404
09 1 79	Fürstenfeldbruck	Fürstenfeldbruck, Stadt .	23	2	434,68	177 706
	darunter:					
	Verwaltungsgemeinschaften					
	Grafrath	Grafrath	3	1	35,49	5 943
	Mammendorf	Mammendorf	8	1	109,40	11 125
	Zusammen ...		11	2	144,89	17 068
09 1 80	Garmisch-Partenkirchen	Garmisch-Partenkirchen, Markt	22	4	1 012,23	81 493
	darunter:					
	Verwaltungsgemeinschaften					
	Ohlstadt	Ohlstadt	4	1	141,81	6 006
	Saulgrub	Saulgrub	2	1	38,43	2 504
	Seehausen a. Staffelsee	Seehausen a. Staffelsee .	3	1	43,88	3 695
	Unterammerngau	Unterammerngau	2	1	44,64	2 195
	Zusammen ...		11	4	268,76	14 400
09 1 81	Landsberg a. Lech	Landsberg a. Lech, Stadt	31	7	804,39	88 145
	darunter:					
	Verwaltungsgemeinschaften					
	Fuchstal	Fuchstal	2	1	52,54	3 881
	Igling	Igling	3	1	53,59	4 323
	Prittriching	Prittriching	3	1	67,39	4 965
	Pürgen	Pürgen	3	1	50,47	4 315
	Reichling	Reichling	6	1	102,64	6 803
	Schondorf a. Ammersee	Schondorf a. Ammersee ...	3	1	20,96	5 813
	Windach	Windach	3	1	62,42	5 047
	Zusammen ...		23	7	410,01	35 147

*) Ämter, Kirchspielsland-, Samt-, Verbandsgemeinden und Verwaltungsgemeinschaften.

1) Einschließlich bewohnte gemeindefreie Gebiete.

2 Gemeinden, Fläche und Bevölkerung in den Gemeindeverbänden am 31.12.1989 *)

Schlüsselnummer	Kreis Gemeindeverband	Sitz der Verwaltung	Gemeinden 1)	Gemeinverb.	Fläche	Bevölkerung
			Anzahl		km 2	Anzahl
09 1 83	Mühldorf a. Inn	Mühldorf a. Inn, Stadt ..	31	10	805,25	96 426
	darunter:					
	Verwaltungsgemeinschaften					
	Gars a. Inn	Gars a. Inn, Markt	2	1	75,86	5 067
	Heidenstein	Heidenstein	2	1	39,72	2 808
	Kraiburg a. Inn	Kraiburg a. Inn, Markt ..	3	1	62,06	4 987
	Maitenbeth	Maitenbeth	2	1	55,26	3 040
	Neumarkt-Sankt Veit	Neumarkt-Sankt Veit, Stadt	2	1	75,06	6 495
	Oberbergkirchen	Oberbergkirchen	4	1	77,58	3 558
	Polling	Polling	2	1	63,43	3 739
	Reichertshausen	Reichertshausen	2	1	52,39	2 624
	Rohrbach	Erharting	3	1	65,07	3 056
	Schwindegg	Schwindegg	2	1	52,41	4 668
	Zusammen ...		24	10	618,84	40 042
09 1 85	Neuburg-Schrobenhausen	Neuburg a. d. Donau, Stadt	18	2	739,71	78 637
	darunter:					
	Verwaltungsgemeinschaften					
	Neuburg a. d. Donau	Neuburg a. d. Donau, Stadt	2	1	46,45	2 674
	Schrobenhausen	Schrobenhausen, Stadt ...	5	1	136,26	7 378
	Zusammen ...		7	2	182,71	10 052
09 1 86	Pfaffenhofen a. d. Ilm	Pfaffenhofen a. d. Ilm, Stadt	19	3	759,33	92 838
	darunter:					
	Verwaltungsgemeinschaften					
	Geisenfeld	Geisenfeld, Stadt	2	1	95,05	9 007
	Ilmmünster	Ilmmünster	2	1	32,51	3 399
	Reichertshausen	Reichertshausen, Markt ...	2	1	58,92	7 495
	Zusammen ...		6	3	186,48	19 901
09 1 87	Rosenheim	Rosenheim, Stadt	45	3	1 438,65	201 246
	darunter:					
	Verwaltungsgemeinschaften					
	Breitbrunn a. Chiemsee	Breitbrunn a. Chiemsee ..	3	1	21,39	2 771
	Halfing	Halfing	3	1	52,59	4 228
	Rott a. Inn	Rott a. Inn	2	1	27,64	4 134
	Zusammen ...		8	3	101,62	11 133
09 1 89	Traunstein	Traunstein, Stadt	35	4	1 534,01	150 830
	darunter:					
	Verwaltungsgemeinschaften					
	Bergen	Bergen	2	1	46,86	5 351
	Marquartstein	Marquartstein	2	1	32,75	3 890
	Obing	Obing	3	1	94,49	5 868
	Waging a. See	Waging a. See, Markt	3	1	93,64	8 473
	Zusammen ...		10	4	267,74	23 582

*) Ämter, Kirchspielsland-, Samt-, Verbandsgemeinden und Verwaltungsgemeinschaften.

1) Einschließlich bewohnte gemeindefreie Gebiete.

2 Gemeinden, Fläche und Bevölkerung in den Gemeindeverbänden am 31.12.1989 *)

Schlüsselnummer	Kreis Gemeindeverband	Sitz der Verwaltung	Gemeinden 1)	Gem.-verb.	Fläche	Bevölkerung
			Anzahl		km 2	Anzahl
09 1 90	Weilheim-Schongau	Weilheim i. OB, Stadt ...	34	8	966,40	110 254
	darunter:					
	Verwaltungsgemeinschaften					
	Altenstadt	Altenstadt	5	1	72,87	6 826
	Bernbeuren	Bernbeuren	2	1	66,63	3 256
	Habach	Habach	4	1	74,30	3 622
	Huglfing	Huglfing	4	1	83,33	5 334
	Pähl-Raisting	Pähl	2	1	54,18	3 356
	Rottenbuch	Rottenbuch	2	1	71,79	3 000
	Seeshaupt	Seeshaupt	2	1	57,58	4 622
	Steingaden	Steingaden	3	1	127,79	4 438
	Zusammen ...		24	8	608,47	34 454
09 2 71	Deggendorf	Deggendorf, Stadt	26	5	861,13	104 648
	darunter:					
	Verwaltungsgemeinschaften					
	Hengersberg	Hengersberg, Markt	2	1	69,92	8 132
	Lalling	Lalling	4	1	94,00	5 209
	Moos	Moos	2	1	47,95	2 850
	Oberpörling	Oberpörling	3	1	68,57	3 721
	Schöllnach	Schöllnach, Markt	3	1	83,14	7 765
	Zusammen ...		14	5	363,58	27 677
09 2 72	Freyung-Grafenau	Freyung, Stadt	25	4	984,51	77 658
	darunter:					
	Verwaltungsgemeinschaften					
	Hinterschmiding	Hinterschmiding	2	1	31,28	2 947
	Perlesreut	Perlesreut, Markt	3	1	56,53	5 601
	Schönberg	Schönberg, Markt	4	1	87,76	7 526
	Thurmansbang	Thurmansbang	2	1	54,69	3 442
	Zusammen ...		11	4	230,26	19 516
09 2 73	Kelheim	Kelheim, Stadt	24	5	1 067,16	92 898
	darunter:					
	Verwaltungsgemeinschaften					
	Ihrlerstein	Ihrlerstein	2	1	40,48	4 633
	Langquaid	Langquaid, Markt	3	1	116,50	6 617
	Mainburg	Mainburg, Stadt	4	1	133,42	5 516
	Saal a. d. Donau	Saal a. d. Donau	2	1	61,26	6 556
	Siegenburg	Siegenburg, Markt	5	1	84,63	6 660
	Zusammen ...		16	5	436,29	29 982
09 2 74	Landshut	Landshut, Stadt	35	6	1 348,27	120 147
	darunter:					
	Verwaltungsgemeinschaften					
	Altfraunhofen	Altfraunhofen	3	1	62,77	3 747
	Ergoldsbach	Ergoldsbach, Markt	2	1	82,49	7 662
	Furth	Furth	3	1	76,73	5 434
	Gerzen	Gerzen	4	1	117,28	6 472
	Velden	Velden, Markt	3	1	95,50	7 278
	Wörth a. d. Isar	Wörth a. d. Isar	3	1	55,33	3 842
	Zusammen ...		18	6	490,10	34 435

*) Ämter, Kirchspielsland-, Samt-, Verbandsgemeinden und Verwaltungsgemeinschaften.

1) Einschließlich bewohnte gemeindefreie Gebiete.

2 Gemeinden, Fläche und Bevölkerung in den Gemeindeverbänden am 31.12.1989 *)

Schlüsselnummer	Kreis Gemeindeverband	Sitz der Verwaltung	Gemeinden 1)	Gemein- verb.	Fläche	Bevölkerung
			Anzahl		km 2	Anzahl
09 2 75	Passau	Passau, Stadt	38	5	1 530,36	167 885
	darunter:					
	Verwaltungsgemeinschaften					
	Aidenbach	Aidenbach, Markt	2	1	37,52	3 483
	Breitenberg	Breitenberg	2	1	46,37	3 523
	Griesbach i. Rottal	Griesbach i. Rottal, Stadt	2	1	97,84	8 972
	Rotthalmünster	Rotthalmünster, Markt ...	3	1	95,24	7 542
	Tittling	Tittling, Markt	2	1	39,52	5 286
	Zusammen ...		11	5	316,49	28 806
09 2 76	Regen	Regen, Stadt	24	1	975,07	78 489
	darunter:					
	Verwaltungsgemeinschaft					
	Ruhmannsfelden	Ruhmannsfelden, Markt ...	5	1	89,42	8 307
	Zusammen ...		5	1	89,42	8 307
09 2 77	Rottal-Inn	Pfarrkirchen, Stadt	31	7	1 281,37	106 071
	darunter:					
	Verwaltungsgemeinschaften					
	Bad Birnbach	Bad Birnbach, Markt	2	1	88,02	6 827
	Ering	Ering	2	1	57,72	3 184
	Falkenberg	Falkenberg	3	1	101,08	5 413
	Kirchdorf a. Inn	Kirchdorf a. Inn	2	1	37,98	6 097
	Massing	Massing, Markt	2	1	49,02	3 605
	Tann	Tann, Markt	2	1	68,29	4 953
	Wurmannsquick	Wurmannsquick, Markt	2	1	73,90	5 111
	Zusammen ...		15	7	476,01	35 190
09 2 78	Straubing-Bogen	Straubing, Stadt	37	8	1 202,26	83 005
	darunter:					
	Verwaltungsgemeinschaften					
	Aiterhofen	Aiterhofen	2	1	65,06	4 601
	Hunderdorf	Hunderdorf	3	1	54,72	5 527
	Konzell	Konzell	2	1	56,98	3 607
	Mitterfels	Mitterfels, Markt	4	1	63,72	5 360
	Rain	Rain	4	1	64,74	5 241
	Schwarzach	Schwarzach, Markt	4	1	94,51	6 034
	Stallwang	Stallwang	3	1	54,78	3 225
	Straßkirchen	Straßkirchen	2	1	54,20	3 948
	Zusammen ...		24	8	508,71	37 543
09 2 79	Dingolfing-Landau	Dingolfing, Stadt	15	1	878,11	77 576
	darunter:					
	Verwaltungsgemeinschaft					
	Mamming	Mamming	2	1	68,59	4 010
	Zusammen ...		2	1	68,59	4 010

*) Ämter, Kirchspielsland-, Samt-, Verbandsgemeinden und Verwaltungsgemeinschaften.

1) Einschließlich bewohnte gemeindefreie Gebiete.

2 Gemeinden, Fläche und Bevölkerung in den Gemeindeverbänden am 31.12.1989 *)

Schlüsselnummer	Kreis Gemeindeverband	Sitz der Verwaltung	Gemeinden 1)	Gem.-verb.	Fläche	Bevölkerung
			Anzahl		km 2	Anzahl
09 3 71	Amberg-Sulzbach	Amberg, Stadt	27	6	1 255,34	97 651
	darunter					
	Verwaltungsgemeinschaften					
	Hahnbach	Hahnbach, Markt	2	1	85,48	5 401
	Illschwang	Illschwang	2	1	116,67	3 190
	Königstein	Königstein, Markt	3	1	89,78	4 459
	Neukirchen b. Sulzbach-	Neukirchen b. Sulzbach-				
	Rosenberg	Rosenberg	3	1	80,04	5 474
	Schmidmühlen	Schmidmühlen, Markt	2	1	64,64	3 906
	Ursensollen	Ursensollen	2	1	81,08	4 642
	Zusammen ...		14	6	517,69	27 072
09 3 72	Cham	Cham, Stadt	39	9	1 509,81	124 091
	darunter:					
	Verwaltungsgemeinschaften					
	Falkenstein	Falkenstein, Markt	3	1	102,96	6 120
	Grafenwiesen	Grafenwiesen	2	1	34,91	3 683
	Miltach	Miltach	2	1	46,86	3 927
	Stamsried	Stamsried, Markt	2	1	52,59	2 974
	Tiefenbach	Tiefenbach	2	1	66,67	3 236
	Waffenbrunn-Willmering	Willmering	2	1	35,45	3 447
	Wald	Wald	2	1	70,69	4 050
	Walderbach	Walderbach	2	1	36,57	2 907
	Weiding	Weiding	2	1	43,73	3 088
	Zusammen ...		19	9	490,43	33 432
09 3 73	Neumarkt i. d. Opf.	Neumarkt i. d. Opf., Stadt	19	2	1 343,86	109 196
	darunter:					
	Verwaltungsgemeinschaften					
	Neumarkt i. d. Opf.	Neumarkt i. d. Opf., Stadt	3	1	103,52	6 087
	Parsberg	Parsberg, Stadt	2	1	87,89	7 839
	Zusammen ...		5	2	191,41	13 926
09 3 74	Neustadt a. d. Waldnaab	Neustadt a. d. Waldnaab, Stadt	37	8	1 430,22	94 183
	darunter:					
	Verwaltungsgemeinschaften					
	Eschenbach i. d. Opf.	Eschenbach i. d. Opf., Stadt	3	1	79,15	6 070
	Kirchenthumbach	Kirchenthumbach, Markt ..	3	1	101,32	5 170
	Neustadt a. d. Waldnaab	Neustadt a. d. Waldnaab, Stadt	5	1	119,91	6 583
	Pleystein	Pleystein, Stadt	2	1	53,05	4 155
	Pressath	Pressath, Stadt	3	1	83,02	6 802
	Schirmitz	Schirmitz	3	1	41,19	4 946
	Tännesberg	Tännesberg, Markt	2	1	78,91	2 919
	Weierhammer	Weierhammer	3	1	86,97	6 628
	Zusammen ...		24	8	643,52	43 273

*) Ämter, Kirchspielsland-, Samt-, Verbandsgemeinden und Verwaltungsgemeinschaften.
1) Einschließlich bewohnte gemeindefreie Gebiete.

2 Gemeinden, Fläche und Bevölkerung in den Gemeindeverbänden am 31.12.1989 *)

Schlüsselnummer	Kreis Gemeindeverband	Sitz der Verwaltung	Gemeinden 1)	Gem.-verb.	Fläche	Bevölkerung
			Anzahl		km 2	Anzahl
09 3 75	Regensburg	Regensburg, Stadt	41	7	1 395,34	149 816
	darunter:					
	Verwaltungsgemeinschaften					
	Alteglofsheim	Alteglofsheim	4	1	54,57	6 810
	Donaustauf	Donaustauf, Markt	3	1	45,66	6 333
	Kallmünz	Kallmünz, Markt	3	1	80,67	4 984
	Laaber	Laaber, Markt	3	1	48,86	7 286
	Pettendorf	Pettendorf	3	1	41,91	4 992
	Sünching	Sünching	4	1	106,84	5 178
	Wörth a. d. Donau	Wörth a. d. Donau, Stadt	2	1	70,60	5 349
	Zusammen ...		22	7	449,11	40 932
09 3 76	Schwandorf	Schwandorf, Stadt	33	7	1 472,78	133 177
	darunter:					
	Verwaltungsgemeinschaften					
	Nabburg	Nabburg, Stadt	3	1	120,61	7 960
	Neunburg vorm Wald	Neunburg vorm Wald, Stadt	4	1	134,79	4 875
	Oberviechtach	Oberviechtach, Stadt	4	1	105,41	5 229
	Pfreimd	Pfreimd, Stadt	2	1	69,07	6 121
	Schönsee	Schönsee, Stadt	3	1	83,23	4 333
	Schwarzenfeld	Schwarzenfeld, Markt	3	1	81,07	8 757
	Wackersdorf	Wackersdorf	2	1	53,75	5 435
	Zusammen ...		21	7	647,93	42 710
09 3 77	Tirschenreuth	Tirschenreuth, Stadt	26	5	1 084,94	78 496
	darunter:					
	Verwaltungsgemeinschaften					
	Kemnath	Kemnath, Stadt	2	1	74,68	6 345
	Krummennaab	Krummennaab	2	1	34,61	2 978
	Mitterteich	Mitterteich, Stadt	3	1	117,42	10 022
	Neusorg	Neusorg	4	1	68,17	6 935
	Wiesau	Wiesau, Markt	2	1	81,92	5 614
	Zusammen ...		13	5	376,80	31 894
09 4 71	Bamberg	Bamberg, Stadt	36	8	1 168,26	123 500
	darunter:					
	Verwaltungsgemeinschaften					
	Baunach	Baunach, Stadt	4	1	53,27	6 854
	Burgebrach	Burgebrach, Markt	2	1	113,07	6 886
	Buttenheim	Buttenheim, Markt	2	1	38,67	4 441
	Ebrach	Ebrach, Markt	2	1	66,84	3 256
	Frensdorf	Frensdorf	2	1	53,73	5 184
	Lisberg	Lisberg	2	1	16,70	2 652
	Stegaurach	Stegaurach	2	1	40,03	7 018
	Steinfeld	Stadelhofen	3	1	106,16	3 273
	Zusammen ...		19	8	488,47	39 564

*) Ämter, Kirchspielsland-, Samt-, Verbandsgemeinden und Verwaltungsgemeinschaften.
1) Einschließlich bewohnte gemeindefreie Gebiete.

2 Gemeinden, Fläche und Bevölkerung in den Gemeindeverbänden am 31.12.1989 *)

Schlüssel- nummer	Kreis Gemeindeverband	Sitz der Verwaltung	Gemein- den 1)	Gem.- verb.	Fläche	Bevölkerung
			Anzahl		km 2	Anzahl
09 4 72	Bayreuth	Bayreuth, Stadt	33	7	1 273,01	99 762
	darunter:					
	Verwaltungsgemeinschaften					
	Betzenstein	Betzenstein, Stadt	2	1	67,13	3 556
	Creußen	Creußen, Stadt	4	1	110,05	7 434
	Fichtelberg	Fichtelberg	2	1	17,55	3 776
	Hollfeld	Hollfeld, Stadt	3	1	124,04	7 210
	Mistelbach	Mistelbach	3	1	34,42	4 600
	Mistelgau	Mistelgau	2	1	42,92	4 340
	Weidenberg	Weidenberg, Markt	4	1	122,26	8 575
	Zusammen ...		20	7	518,37	39 491
09 4 73	Coburg	Coburg, Stadt	17	2	591,54	83 780
	darunter:					
	Verwaltungsgemeinschaften					
	Grub a. Forst	Grub a. Forst	2	1	14,56	4 224
	Untersiema	Untersiema	2	1	42,68	5 771
	Zusammen ...		4	2	57,24	9 995
09 4 74	Forchheim	Forchheim, Stadt	29	6	642,90	101 145
	darunter:					
	Verwaltungsgemeinschaften					
	Dormitz	Dormitz	3	1	23,80	4 070
	Ebermannstadt	Ebermannstadt, Stadt	2	1	62,45	7 198
	Effeltrich	Effeltrich	2	1	17,08	3 491
	Gosberg	Pinzberg	3	1	29,50	4 630
	Gräfenberg	Gräfenberg, Stadt	3	1	68,23	6 072
	Kirchhehrenbach	Kirchhehrenbach	3	1	36,20	5 533
	Zusammen ...		16	6	237,26	30 994
09 4 75	Hof	Hof, Stadt	27	4	892,32	106 429
	darunter:					
	Verwaltungsgemeinschaften					
	Feilitzsch	Feilitzsch	4	1	85,51	5 821
	Lichtenberg	Lichtenberg, Stadt	2	1	28,15	2 398
	Schauenstein	Schauenstein, Stadt	2	1	36,92	3 707
	Spärneck	Spärneck, Markt	2	1	31,40	3 082
	Zusammen ...		10	4	181,98	15 008
09 4 76	Kronach	Kronach, Stadt	18	2	651,53	75 276
	darunter:					
	Verwaltungsgemeinschaften					
	Mitwitz	Mitwitz, Markt	2	1	42,50	4 235
	Teuschnitz	Teuschnitz, Stadt	3	1	55,86	4 178
	Zusammen ...		5	2	98,36	8 413

*) Ämter, Kirchspielsland-, Samt-, Verbandsgemeinden und Verwaltungsgemeinschaften.
1) Einschließlich bewohnte gemeindefreie Gebiete.

2 Gemeinden, Fläche und Bevölkerung in den Gemeindeverbänden am 31.12.1989 *)

Schlüsselnummer	Kreis Gemeindeverband	Sitz der Verwaltung	Gemeinden 1)	Gemeinverb.	Fläche	Bevölkerung
			Anzahl		km 2	Anzahl
09 4 77	Kulmbach	Kulmbach, Stadt	22	5	656,50	73 965
	darunter:					
	Verwaltungsgemeinschaften					
	Kasendorf	Kasendorf, Markt	2	1	75,80	3 388
	Marktleugast	Marktleugast, Markt	2	1	54,69	4 983
	Stadtsteinach	Stadtsteinach, Stadt	2	1	57,17	4 441
	Trebgast	Trebgast	3	1	47,96	4 095
	Untersteinach	Untersteinach	4	1	36,31	4 598
	Zusammen ...		13	5	271,93	21 505
09 4 78	Lichtenfels	Lichtenfels, Stadt	11	2	521,84	66 546
	darunter:					
	Verwaltungsgemeinschaften					
	Hochstadt-Marktzeuln	Marktzeuln, Markt	2	1	20,65	3 241
	Redwitz a. d. Rodach	Redwitz a. d. Rodach	2	1	18,40	4 566
	Zusammen ...		4	2	39,05	7 807
09 4 79	Wunsiedel i. Fichtelgebirge	Wunsiedel, Stadt	17	3	606,74	87 762
	darunter:					
	Verwaltungsgemeinschaften					
	Schirnding	Schirnding, Markt	2	1	16,12	3 391
	Thiersheim	Thiersheim, Markt	3	1	49,97	4 716
	Tröstau	Tröstau	3	1	35,99	5 654
	Zusammen ...		8	3	102,08	13 761
09 5 71	Ansbach	Ansbach, Stadt	58	10	1 972,26	161 516
	darunter:					
	Verwaltungsgemeinschaften					
	Dentlein a. Forst	Dentlein a. Forst, Markt	3	1	52,88	4 714
	Flachslanden	Flachslanden, Markt	2	1	64,56	3 489
	Hesselberg	Ehingen	5	1	113,92	5 809
	Lehrberg	Lehrberg, Markt	2	1	89,22	4 348
	Rothenburg ob der Tauber	Rothenburg ob der Tauber, Stadt	8	1	216,27	9 153
	Schillingsfürst	Schillingsfürst, Stadt	6	1	140,17	7 388
	Triesdorf	Weidenbach, Markt	2	1	36,87	3 445
	Weihenzell	Weihenzell	3	1	73,66	4 524
	Wilburgstetten	Wilburgstetten	3	1	61,24	4 627
	Wolframs-Eschenbach	Wolframs-Eschenbach, Stadt	2	1	35,99	3 558
	Zusammen ...		36	10	884,78	51 055
09 5 72	Erlangen-Höchst	Erlangen, Stadt	25	4	564,89	111 326
	darunter:					
	Verwaltungsgemeinschaften					
	Aurachtal	Aurachtal	2	1	23,22	2 959
	Heßdorf	Heßdorf	2	1	32,00	4 875
	Höchst a. d. Aisch	Höchst a. d. Aisch, Stadt	5	1	107,45	7 053
	Uttenreuth	Uttenreuth	4	1	17,16	10 958
	Zusammen ...		13	4	179,83	25 845

*) Ämter, Kirchspielsland-, Samt-, Verbandsgemeinden und Verwaltungsgemeinschaften.

1) Einschließlich bewohnte gemeindefreie Gebiete.

2 Gemeinden, Fläche und Bevölkerung in den Gemeindeverbänden am 31.12.1989 *)

Schlüssel- nummer	Kreis Gemeindeverband	Sitz der Verwaltung	Gemein- den 1)	Gem.- verb.	Fläche	Bevölkerung
			Anzahl		km 2	Anzahl
09 5 73	Fürth	Fürth, Stadt	14	3	307,60	96 869
	darunter:					
	Verwaltungsgemeinschaften					
	Großhabersdorf	Großhabersdorf	2	1	40,56	4 816
	Tuchenbach	Tuchenbach	3	1	19,19	4 567
	Veitsbronn	Veitsbronn	2	1	24,66	7 786
	Zusammen	7	3	84,41	17 169
09 5 74	Nürnberger Land	Lauf a. d. Pegnitz, Stadt	27	4	800,62	153 856
	darunter:					
	Verwaltungsgemeinschaften					
	Happurg	Happurg	2	1	60,55	4 574
	Henfenfeld	Henfenfeld	3	1	42,75	4 088
	Reichenschwand	Reichenschwand	2	1	16,86	3 798
	Velden	Velden, Stadt	3	1	66,21	5 046
	Zusammen	10	4	186,37	17 506
09 5 75	Neustadt a. d. Aisch- Bad Windsheim	Neustadt a. d. Aisch, Stadt	38	7	1 267,68	87 137
	darunter:					
	Verwaltungsgemeinschaften					
	Burgbernheim	Burgbernheim, Stadt	4	1	103,17	5 753
	Diespeck	Diespeck	4	1	93,92	6 451
	Emskirchen	Emskirchen, Markt	3	1	86,55	6 839
	Neuhof a. d. Zenn	Neuhof a. d. Zenn, Markt	2	1	50,66	3 000
	Scheinfeld	Scheinfeld, Stadt	6	1	215,69	11 566
	Uehlfeld	Uehlfeld, Markt	3	1	78,98	5 093
	Uffenheim	Uffenheim, Stadt	9	1	278,43	13 130
	Zusammen	31	7	907,40	51 832
09 5 76	Roth	Roth, Stadt	16	1	895,30	107 606
	darunter:					
	Verwaltungsgemeinschaft					
	Schwabachtal	Schwabach, Stadt	2	1	83,62	5 191
	Zusammen	2	1	83,62	5 191
09 5 77	Weißenburg-Gunzenhausen	Weißenburg i. Bay., Stadt	27	5	970,66	88 329
	darunter:					
	Verwaltungsgemeinschaften					
	Altmühltal	Meinheim	4	1	80,66	4 692
	Ellingen	Ellingen, Stadt	3	1	66,37	5 195
	Gunzenhausen	Gunzenhausen, Stadt	5	1	125,49	6 970
	Hahnenkamm	Heidenheim, Markt	3	1	93,08	4 624
	Nennslingen	Nennslingen, Markt	4	1	99,38	4 370
	Zusammen	19	5	464,98	25 851

*) Ämter, Kirchspielsland-, Samt-, Verbandsgemeinden und Verwaltungsgemeinschaften.

1) Einschließlich bewohnte gemeindefreie Gebiete.

2 Gemeinden, Fläche und Bevölkerung in den Gemeindeverbänden am 31.12.1989 *)

Schlüsselnummer	Kreis Gemeindeverband	Sitz der Verwaltung	Gemein- den 1)	Gem.- verb.	Fläche	Bevölkerung
			Anzahl		km 2	Anzahl
09 6 71	Aschaffenburg	Aschaffenburg, Stadt	32	5	699,06	157 611
	darunter:					
	Verwaltungsgemeinschaften					
	Heigenbrücken	Heigenbrücken	2	1	11,19	3 268
	Mespelbrunn	Heimbuchenthal	3	1	51,15	6 259
	Rauenthal	Glattbach	2	1	17,16	6 778
	Schöllkrippen	Schöllkrippen, Markt	8	1	68,62	13 675
	Waldaschaff	Waldaschaff	2	1	13,65	5 437
	Zusammen ...		17	5	161,77	35 417
09 6 72	Bad Kissingen	Bad Kissingen, Stadt	26	4	1 136,63	101 905
	darunter:					
	Verwaltungsgemeinschaften					
	Bad Brückenau	Bad Brückenau, Stadt	4	1	86,06	5 513
	Elfershausen	Elfershausen, Markt	2	1	53,22	4 418
	Euerdorf	Euerdorf, Markt	4	1	48,61	4 397
	Maßbach	Maßbach, Markt	3	1	92,23	6 780
	Zusammen ...		13	4	280,12	21 108
09 6 73	Rhön-Grabfeld	Bad Neustadt a. d. Saale, Stadt	37	7	1 021,88	79 789
	darunter:					
	Verwaltungsgemeinschaften					
	Bad Königshofen	Bad Königshofen				
	i. Grabfeld	i. Grabfeld, Stadt	7	1	159,15	7 534
	Bad Neustadt a. d. Saale	Bad Neustadt a. d. Saale, Stadt	7	1	84,10	10 161
	Fladungen	Fladungen, Stadt	3	1	87,21	4 365
	Heustreu	Heustreu	4	1	51,38	4 759
	Mellrichstadt	Mellrichstadt, Stadt	4	1	121,11	9 529
	Ostheim v. d. Rhön	Ostheim v. d. Rhön, Stadt	3	1	71,48	5 551
	Saal a. d. Saale	Saal a. d. Saale, Markt .	3	1	56,34	4 217
	Zusammen ...		31	7	630,77	46 116
09 6 74	Haßberge	Haßfurt, Stadt	25	4	956,53	81 625
	darunter:					
	Verwaltungsgemeinschaften					
	Ebelsbach	Ebelsbach	4	1	66,47	7 062
	Ebern	Ebern, Stadt	4	1	166,71	12 000
	Hofheim i. Ufr.	Hofheim i. Ufr., Stadt ..	5	1	178,44	11 122
	Theres	Theres	3	1	57,72	5 263
	Zusammen ...		16	4	469,34	35 447
09 6 75	Kitzingen	Kitzingen, Stadt	31	6	684,44	81 031
	darunter:					
	Verwaltungsgemeinschaften					
	Großlangheim	Großlangheim, Markt	3	1	44,43	3 672
	Iphofen	Iphofen, Stadt	4	1	122,51	8 134
	Kitzingen	Kitzingen, Stadt	5	1	47,25	6 634
	Marktbreit	Marktbreit, Stadt	6	1	83,97	9 773
	Volkach	Volkach, Stadt	3	1	71,40	10 716

*) Ämter, Kirchspielsland-, Samt-, Verbandsgemeinden und Verwaltungsgemeinschaften.

1) Einschließlich bewohnte gemeindefreie Gebiete.

2 Gemeinden, Fläche und Bevölkerung in den Gemeindeverbänden am 31.12.1989 *)

Schlüssel- nummer	Kreis Gemeindeverband	Sitz der Verwaltung	Gemein- den 1)	Gem.- verb.	Fläche	Bevölkerung
			Anzahl		km 2	Anzahl
	Wiesentheid	Wiesentheid, Markt	4	1	75,97	6 132
	Zusammen		25	6	445,53	45 061
09 6 76	Miltenberg	Miltenberg, Stadt	32	5	715,71	117 665
	darunter:					
	Verwaltungsgemeinschaften					
	Erftal	Bürgstadt, Markt	3	1	65,26	8 056
	Kleinheubach	Kleinheubach, Markt	3	1	18,44	5 010
	Kleinwallstadt	Kleinwallstadt, Markt ...	2	1	23,83	6 796
	Mönchberg	Mönchberg, Markt	2	1	36,56	3 769
	Stadtprozelten	Stadtprozelten, Stadt ...	3	1	31,03	4 629
	Zusammen		13	5	175,12	28 260
09 6 77	Main-Spessart	Karlstadt, Stadt	40	7	1 322,14	124 538
	darunter:					
	Verwaltungsgemeinschaften					
	Burgsinn	Burgsinn, Markt	5	1	123,85	6 920
	Gemünden a. Main	Gemünden a. Main, Stadt ..	3	1	86,99	4 199
	Kreuzwertheim	Kreuzwertheim, Markt	3	1	41,75	5 956
	Lohr a. Main	Lohr a. Main, Stadt	4	1	65,40	5 482
	Marktheidenfeld	Marktheidenfeld, Stadt ..	9	1	149,41	13 845
	Partenstein	Partenstein	3	1	25,63	5 297
	Zellingen	Zellingen, Markt	4	1	86,21	10 257
	Zusammen		31	7	579,24	51 956
09 6 78	Schweinfurt	Schweinfurt, Stadt	29	2	841,29	106 099
	darunter:					
	Verwaltungsgemeinschaften					
	Gerolzhofen	Gerolzhofen, Stadt	8	1	147,91	15 403
	Schwanfeld	Schwanfeld	2	1	17,17	2 872
	Zusammen		10	2	165,08	18 275
09 6 79	Würzburg	Würzburg, Stadt	52	12	968,70	142 002
	darunter:					
	Verwaltungsgemeinschaften					
	Aub	Aub, Stadt	3	1	52,06	3 317
	Bergtheim	Bergtheim	3	1	57,13	5 990
	Eibelstadt	Eibelstadt, Stadt	4	1	33,44	6 330
	Eisingen	Eisingen	2	1	11,94	4 891
	Estenfeld	Estenfeld	3	1	49,71	6 720
	Giebelstadt	Giebelstadt, Markt	2	1	84,29	5 020
	Helmstadt	Helmstadt, Markt	4	1	65,17	6 239
	Hettstadt	Hettstadt	2	1	31,66	3 716
	Kirchheim	Kirchheim	3	1	37,14	4 919
	Kist	Kist	2	1	27,95	4 186
	Margetshöchheim	Margetshöchheim	2	1	10,68	4 229
	Röttingen	Röttingen, Stadt	4	1	74,55	4 235
	Zusammen		34	12	535,72	59 792

*) Ämter, Kirchspielsland-, Samt-, Verbandsgemeinden und Verwaltungsgemeinschaften.

1) Einschließlich bewohnte gemeindefreie Gebiete.

2 Gemeinden, Fläche und Bevölkerung in den Gemeindeverbänden am 31.12.1989 *)

Schlüsselnummer	Kreis Gemeindeverband	Sitz der Verwaltung	Gemeinden 1)	Gemeindeverb.	Fläche	Bevölkerung
			Anzahl		km 2	Anzahl
09 7 71	Aichach-Friedberg	Aichach, Stadt	23	5	763,93	105 587
	darunter:					
	Verwaltungsgemeinschaften					
	Aindling	Aindling, Markt	3	1	71,23	6 422
	Dasing	Dasing	5	1	110,03	9 675
	Inchenhofen	Inchenhofen, Markt	2	1	53,71	4 043
	Kühbach	Kühbach, Markt	2	1	67,33	4 911
	Mering	Mering, Markt	4	1	85,88	14 251
	Zusammen ...		16	5	388,18	39 302
09 7 72	Augsburg	Augsburg, Stadt	46	7	1 088,33	200 406
	darunter:					
	Verwaltungsgemeinschaften					
	Gessertshausen	Gessertshausen	3	1	80,34	7 039
	Großaitingen	Großaitingen	3	1	63,30	5 813
	Langenneufnach	Langenneufnach	5	1	74,13	5 331
	Langerringen	Langerringen	2	1	56,65	4 178
	Lechfeld	Untermeitingen	3	1	32,91	7 955
	Nordendorf	Nordendorf	6	1	54,81	6 237
	Weiden	Weiden, Markt	4	1	53,52	6 102
	Zusammen ...		26	7	415,66	42 655
09 7 73	Dillingen a. d. Donau	Dillingen a. d. Donau, Stadt	27	6	791,98	81 937
	darunter:					
	Verwaltungsgemeinschaften					
	Gundelfingen a. d. Donau	Gundelfingen a. d. Donau, Stadt	4	1	96,19	10 176
	Höchstädt a. d. Donau	Höchstädt a. d. Donau, Stadt	5	1	141,63	10 160
	Holzheim	Holzheim	3	1	71,19	5 882
	Syrgenstein	Syrgenstein	3	1	50,99	5 636
	Wertingen	Wertingen, Stadt	5	1	127,16	11 545
	Wittislingen	Wittislingen, Markt	3	1	61,24	4 691
	Zusammen ...		23	6	548,40	48 090
09 7 74	Günzburg	Günzburg, Stadt	34	7	762,24	109 601
	darunter:					
	Verwaltungsgemeinschaften					
	Haldenwang	Haldenwang	5	1	59,71	5 917
	Ichenhausen	Ichenhausen, Stadt	3	1	60,10	9 358
	Kötz	Kötz	2	1	28,30	4 174
	Krumbach (Schwaben)	Krumbach (Schwaben), Stadt	6	1	76,58	5 520
	Offingen	Offingen, Markt	3	1	38,51	5 897
	Thannhausen	Thannhausen, Stadt	3	1	53,15	7 873
	Ziemetshausen	Ziemetshausen, Markt	2	1	60,53	4 068
	Zusammen ...		24	7	376,88	42 807

*) Ämter, Kirchspielsland-, Samt-, Verbandsgemeinden und Verwaltungsgemeinschaften.

1) Einschließlich bewohnte gemeindefreie Gebiete.

2 Gemeinden, Fläche und Bevölkerung in den Gemeindeverbänden am 31.12.1989 *)

Schlüssel- nummer	Kreis Gemeindeverband	Sitz der Verwaltung	Gemein- den 1)	Gem.- verb.	Fläche	Bevölkerung
			Anzahl		km 2	Anzahl
09 7 75	Neu-Ulm	Neu-Ulm, Stadt	17	3	515,41	144 788
	darunter:					
	Verwaltungsgemeinschaften					
	Altenstadt	Altenstadt, Markt	3	1	53,65	6 231
	Buch	Buch, Markt	3	1	65,19	4 787
	Pfaffenhofen a. d. Roth	Pfaffenhofen a. d. Roth, Markt	2	1	50,19	7 493
	Zusammen ...		8	3	169,03	18 511
09 7 76	Lindau (Bodensee)	Lindau (Bodensee), Stadt	19	4	323,30	71 763
	darunter:					
	Verwaltungsgemeinschaften					
	Röthenbach (Allgäu)	Röthenbach (Allgäu)	4	1	73,33	5 122
	Sigmarszell	Sigmarszell	3	1	35,84	5 852
	Stiefenhofen	Stiefenhofen	2	1	42,46	2 892
	Wasserburg (Bodensee)	Wasserburg (Bodensee) ...	3	1	11,32	6 908
	Zusammen ...		12	4	162,95	20 774
09 7 77	Ostallgäu	Marktoberdorf, Stadt	44	9	1 395,16	118 856
	darunter:					
	Verwaltungsgemeinschaften					
	Biessenhofen	Biessenhofen	4	1	127,55	8 534
	Buchloe	Buchloe, Stadt	4	1	132,10	14 077
	Eggenthal	Eggenthal	3	1	76,63	3 780
	Obergünzburg	Obergünzburg, Markt	3	1	95,94	8 207
	Pforzen	Pforzen	3	1	49,55	4 450
	Roßhaupten	Roßhaupten	2	1	52,30	2 917
	Seeg	Seeg	6	1	131,74	7 323
	Unterthingau	Unterthingau, Markt	3	1	84,59	4 205
	Westendorf	Westendorf	5	1	85,68	5 898
	Zusammen ...		33	9	836,08	59 391
09 7 78	Unterallgäu	Mindelheim, Stadt	52	11	1 230,33	118 969
	darunter:					
	Verwaltungsgemeinschaften					
	Babenhausen	Babenhausen, Markt	6	1	134,75	10 139
	Boos	Boos	5	1	65,91	5 951
	Dirlewang	Dirlewang, Markt	4	1	77,74	5 056
	Erkheim	Erkheim, Markt	4	1	98,48	7 066
	Grönenbach	Grönenbach, Markt	3	1	74,08	7 543
	Illerwinkel	Legau, Markt	3	1	64,65	5 370
	Kirchheim i. Schw.	Kirchheim i. Schw., Markt	2	1	71,45	4 267
	Memmingerberg	Memmingerberg	6	1	51,62	8 370
	Ottobeuren	Ottobeuren, Markt	3	1	91,12	9 287
	Pfaffenhausen	Pfaffenhausen, Markt	4	1	107,19	6 697
	Türkheim	Türkheim, Markt	4	1	73,36	8 700
	Zusammen ...		44	11	910,35	78 446

*) Ämter, Kirchspielsland-, Samt-, Verbandsgemeinden und Verwaltungsgemeinschaften.

1) Einschließlich bewohnte gemeindefreie Gebiete.

2 Gemeinden, Fläche und Bevölkerung in den Gemeindeverbänden am 31.12.1989 *)

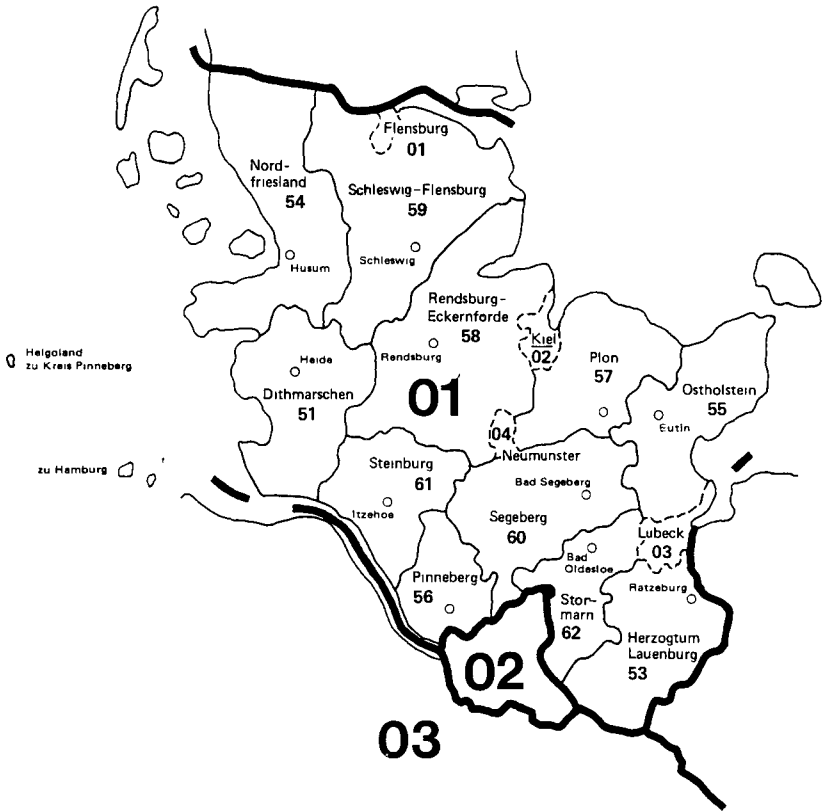
Schlüssel- nummer	Kreis Gemeindeverband	Sitz der Verwaltung	Gemein- den 1)	Gem.- verb.	Fläche	Bevölkerung
			Anzahl		km 2	Anzahl
09 7 79	Donau-Ries	Donauwörth, Stadt	44	6	1 274,92	119 016
	darunter:					
	Verwaltungsgemeinschaften					
	Monheim	Monheim, Stadt	5	1	138,28	7 908
	Oettingen i. Bay.	Oettingen i. Bay., Stadt	6	1	117,88	10 362
	Rain	Rain, Stadt	5	1	139,01	11 009
	Ries	Nördlingen, Stadt	9	1	181,06	10 026
	Wallerstein	Wallerstein, Markt	3	1	47,23	5 355
	Wending	Wending, Stadt	5	1	125,32	9 991
	Zusammen ...		33	6	748,78	54 651
09 7 80	Oberallgäu	Sonthofen, Stadt	28	2	1 526,77	133 425
	darunter:					
	Verwaltungsgemeinschaften					
	Hörnergruppe	Fischen i. Allgäu	5	1	120,07	6 264
	Weitnau	Weitnau, Markt	2	1	100,19	5 550
	Zusammen ...		7	2	220,26	11 814
09	Bayern	München, Landeshauptstadt	2 051	341	70 553,93	11 220 735
	darunter:					
	Verwaltungsgemeinschaften	1 068	341	23 908,10	1 946 599
	Bundesgebiet	Bonn, Stadt	8 506	1 037	248 625,62	62 679 035
	darunter:					
	Gemeindeverbände	6 014	1 037	98 612,46	11 526 615

*) Ämter, Kirchspielsland-, Samt-, Verbandsgemeinden und Verwaltungsgemeinschaften.

1) Einschließlich bewohnte gemeindefreie Gebiete.

01 SCHLESWIG-HOLSTEIN UND 02 HAMBURG

Verwaltungsgrenzen nach dem Stand vom 31.12.1989



Schlüsselnummern Grenzen Verwaltungssitze¹⁾

Land: **01** ——— Kiel*

Kreis: 51 ——— ○

Kreisfreie Stadt: 01 - - - - -

¹⁾ Verwaltungssitze der Kreise sind nur benannt, wenn sie nicht mit dem Namen des Kreises übereinstimmen.

3 Gemeinden in systematischer Ordnung mit Schlüsselnummer, Fläche, Bevölkerung,
Bevölkerungsdichte und Postleitzahl am 31.12.1989

Schlüssel- nummer	Land, Reg.-Bezirk, Kreis, Gemeinde	Fläche km 2	Bevölkerung	Ein- wohner je km 2	Post- leitzahl-
01	Schleswig-Holstein				
01 0 01 000	Flensburg, Stadt	56,36	86 582	1 536	2390
01 0 02 000	Kiel, Landeshauptstadt	111,73	243 579	2 180	2300
01 0 03 000	Lübeck, Hansestadt	214,15	212 932	994	2400
01 0 04 000	Neumünster, Stadt	71,56	80 294	1 122	2350
01 0 51	Dithmarschen				
	Sitz: Heide, Stadt				
01 0 51 001	Albersdorf	17,12	3 303	193	2243
01 0 51 002	Arkebek	6,92	218	32	2243
01 0 51 003	Averlak	9,06	617	68	2226
01 0 51 004	Bargenstedt	11,91	826	69	2223
01 0 51 005	Barkenholm	5,08	204	40	2241
01 0 51 006	Barlt	22,88	827	36	2221
01 0 51 008	Bergewöhrden	2,64	31	12	2246
01 0 51 010	Brickeln	6,07	157	26	2224
01 0 51 011	Brunsbüttel, Stadt	65,24	13 148	202	2212
01 0 51 012	Buchholz	14,54	965	66	2224
01 0 51 013	Büsum	8,18	4 846	592	2242
01 0 51 014	Büsumer Deichhausen	2,87	321	112	2242
01 0 51 015	Bunsoh	11,70	728	62	2243
01 0 51 016	Burg (Dithmarschen)	11,23	4 070	362	2224
01 0 51 017	Busenwurth	10,07	271	27	2221
01 0 51 019	Dellstedt	21,74	738	34	2241
01 0 51 020	Delve	15,85	728	46	2241
01 0 51 021	Diekhusen-Fahrstedt	7,61	568	75	2222
01 0 51 022	Dingen	7,02	632	90	2226
01 0 51 023	Dörpling	7,79	566	73	2241
01 0 51 024	Eddelak	9,22	1 434	156	2226
01 0 51 026	Eggstedt	12,79	684	53	2221
01 0 51 027	Elpersbüttel	23,71	730	31	2223
01 0 51 028	Epenwöhrden	13,53	609	45	2223
01 0 51 030	Fedderingen	9,69	241	25	2246
01 0 51 032	Frestedt	10,32	328	32	2227
01 0 51 033	Friedrichsgabekoog	7,39	90	12	2244
01 0 51 034	Friedrichskoog	53,96	2 498	46	2228
01 0 51 035	Gaushorn	6,45	198	31	2241
01 0 51 036	Glüsing	4,69	107	23	2246
01 0 51 037	Großenrade	10,38	449	43	2224
01 0 51 038	Groven	7,92	118	15	2247
01 0 51 039	Gudendorf	6,02	380	63	2221
01 0 51 040	Hägen	2,85	49	17	2246
01 0 51 043	Hedwigenkoog	16,38	257	16	2242
01 0 51 044	Heide, Stadt	31,92	20 317	636	2240
01 0 51 045	Hellschen-Heringsand-Unterschaar	7,02	149	21	2244
01 0 51 046	Helse	11,46	846	74	2222
01 0 51 047	Hemme	16,53	528	32	2241
01 0 51 048	Hemmingstedt	16,02	2 861	179	2248
01 0 51 049	Hennstedt	21,94	1 788	81	2246
01 0 51 050	Hillgroven	3,60	86	24	2244
01 0 51 051	Hochdonn	5,45	1 123	206	2224
01 0 51 052	Hövede	2,93	57	19	2245
01 0 51 053	Hollingstedt	9,72	353	36	2241
01 0 51 054	Immenstedt	3,09	93	30	2243
01 0 51 057	Kaiser-Wilhelm-Koog	13,06	359	27	2222
01 0 51 058	Karolinenkoog	17,49	146	8	2247
01 0 51 060	Kleve	12,82	422	33	2241
01 0 51 061	Krempel	4,83	597	124	2247
01 0 51 062	Kronprinzenkoog	28,85	1 004	35	2222
01 0 51 063	Krumstedt	15,88	521	33	2227
01 0 51 064	Kuden	11,36	597	53	2224
01 0 51 065	Lehe	18,73	1 004	54	2247
01 0 51 067	Lieth	4,65	310	67	2248
01 0 51 068	Linden	11,58	727	63	2241
01 0 51 069	Lohe-Rickeishof	5,39	1 784	331	2240
01 0 51 071	Lunden	4,64	1 728	372	2247

3 Gemeinden in systematischer Ordnung mit Schlüsselnummer, Fläche, Bevölkerung,
Bevölkerungsdichte und Postleitzahl am 31.12.1989

Schlüssel- nummer	Land, Reg.-Bezirk, Kreis, Gemeinde	Fläche km 2	Bevölkerung	Ein- wohner je km 2	Post- leit- zahl
01 0 51 072	Marne, Stadt	4,91	5 828	1 187	2222
01 0 51 073	Marnerdeich	1,31	338	258	2222
01 0 51 074	Meldorf, Stadt	17,83	7 164	402	2223
01 0 51 075	Neuenkirchen	25,14	913	36	2241
01 0 51 076	Neufeld	10,44	658	63	2221
01 0 51 077	Neufelderkoog	9,76	153	16	2221
01 0 51 078	Nindorf	8,72	1 010	116	2223
01 0 51 079	Norddeich	6,90	343	50	2244
01 0 51 080	Norderheistedt	4,33	113	26	2246
01 0 51 081	Norderwöhrden	18,44	293	16	2240
01 0 51 082	Nordhastedt	26,55	2 347	88	2249
01 0 51 083	Odderade	11,28	281	25	2249
01 0 51 084	Oesterdeichstrich	4,64	232	50	2242
01 0 51 085	Offenbüttel	14,25	290	20	2243
01 0 51 086	Osterrade	17,10	507	30	2243
01 0 51 087	Ostrohe	6,71	793	118	2240
01 0 51 088	Pahlen	10,81	1 017	94	2241
01 0 51 089	Quickborn	6,96	157	23	2224
01 0 51 090	Ramhusen	4,80	152	32	2226
01 0 51 092	Rehm-Flehe-Bargen	14,66	537	37	2241
01 0 51 093	Reinsbüttel	6,82	377	55	2244
01 0 51 096	Sankt Annen	15,09	348	23	2241
01 0 51 097	Sankt Michaelisdonn	23,07	3 543	154	2220
01 0 51 098	Sarzbüttel	13,33	596	45	2249
01 0 51 099	Schafstedt	18,18	1 127	62	2225
01 0 51 100	Schalkholz	12,49	492	39	2245
01 0 51 102	Schlichting	12,50	250	20	2241
01 0 51 103	Schmedeswurth	5,92	232	39	2221
01 0 51 104	Schrum	5,00	75	15	2241
01 0 51 105	Schülp	9,26	449	48	2244
01 0 51 107	Stelle-Wittenwurth	10,70	387	36	2241
01 0 51 108	Strübbel	4,40	99	23	2241
01 0 51 109	Süderdeich	6,63	419	63	2244
01 0 51 110	Süderhastedt	15,76	755	48	2227
01 0 51 111	Süderheistedt	5,56	460	83	2246
01 0 51 113	Wöhrden	21,60	1 135	53	2241
01 0 51 114	Tellingstedt	21,10	2 212	105	2245
01 0 51 117	Tielenhemme	12,71	159	13	2241
01 0 51 118	Trennewurth	7,81	297	38	2220
01 0 51 119	Volsemenhusen	16,79	378	23	2220
01 0 51 120	Wallen	1,86	30	16	2241
01 0 51 121	Warwerort	2,20	211	96	2242
01 0 51 122	Weddingstedt	17,91	1 965	110	2241
01 0 51 125	Weimbüttel	7,60	355	47	2241
01 0 51 126	Wennbüttel	4,54	75	17	2243
01 0 51 127	Wesselburen, Stadt	5,14	3 154	614	2244
01 0 51 128	Wesselburener Deichhausen	5,08	126	25	2244
01 0 51 129	Wesselburenkoog	21,86	225	10	2244
01 0 51 130	Wesseln	3,76	1 074	286	2240
01 0 51 131	Westerborstel	4,12	93	23	2245
01 0 51 132	Westerdeichstrich	7,48	817	109	2242
01 0 51 133	Wiernerstedt	5,08	149	29	2241
01 0 51 134	Windbergen	17,29	675	39	2221
01 0 51 135	Wolmersdorf	6,10	295	48	2223
01 0 51 136	Wrohm	11,44	693	61	2241
01 0 51 137	Nordermeldorf	23,39	633	27	2223
01 0 51 138	Tensbüttel-Röst	19,39	519	27	2243
01 0 51 139	Süderdorf	16,20	358	22	2245
01 0 51 140	Oesterwurth	14,19	267	19	2244
01 0 51	zusammen ...	1 404,67	127 966	91	X
01 0 53	Herzogtum Lauenburg				
	Sitz: Ratzeburg, Stadt				
01 0 53 001	Albsfelde	4,18	59	14	2418
01 0 53 002	Alt Mölln	6,44	698	108	2411
01 0 53 003	Aumühle	3,47	3 332	960	2055
01 0 53 004	Bäk	4,30	678	158	2418
01 0 53 005	Bälau	6,50	208	32	2413
01 0 53 006	Basedow	7,47	420	56	2059
01 0 53 007	Basthorst	10,82	355	33	2053

3 Gemeinden in systematischer Ordnung mit Schlüsselnummer, Fläche, Bevölkerung, Bevölkerungsdichte und Postleitzahl am 31.12.1989

Schlüssel- nummer	Land, Reg.-Bezirk, Kreis, Gemeinde	Fläche km 2	Bevölkerung	Ein- wohner je km 2	Post- leit- zahl-
01 0 53 008	Behlendorf	10,26	327	32	2419
01 0 53 009	Berkenthin	10,22	1 354	132	2419
01 0 53 010	Besenthal	12,65	73	6	2411
01 0 53 011	Bliestorf	10,35	485	47	2061
01 0 53 012	Börnsen	8,42	3 159	375	2050
01 0 53 013	Borstorf	8,64	255	30	2411
01 0 53 014	Breitenfelde	12,54	1 638	131	2413
01 0 53 015	Bröthen	10,69	215	20	2059
01 0 53 016	Brunsmark	4,29	100	23	2411
01 0 53 017	Brunstorf	13,76	454	33	2051
01 0 53 018	Buchholz	2,92	205	70	2419
01 0 53 019	Buchhorst	5,18	176	34	2058
01 0 53 020	Büchen	16,85	4 770	283	2059
01 0 53 021	Dahmker	2,04	95	47	2071
01 0 53 022	Dalldorf	6,05	261	43	2059
01 0 53 023	Dassendorf	7,95	2 585	325	2055
01 0 53 024	Düchelsdorf	3,01	142	47	2061
01 0 53 025	Duvensee	12,40	455	37	2411
01 0 53 026	Einhaus	2,53	288	114	2419
01 0 53 027	Elmenhorst	12,99	672	52	2053
01 0 53 028	Escheburg	8,91	1 522	171	2050
01 0 53 029	Fitzen	9,11	250	27	2059
01 0 53 030	Fredeburg	10,09	35	3	2418
01 0 53 031	Fuhlenhagen	5,74	272	47	2053
01 0 53 032	Geesthacht, Stadt	33,19	25 658	773	2054
01 0 53 033	Giesensdorf	2,73	90	33	2418
01 0 53 034	Göldenitz	5,18	162	31	2419
01 0 53 035	Göttin	5,21	56	11	2059
01 0 53 036	Grabau	4,10	251	61	2053
01 0 53 037	Grambek	12,66	334	26	2411
01 0 53 038	Grinow	2,74	256	93	2061
01 0 53 039	Groß Boden	2,70	204	76	2061
01 0 53 040	Groß Disnack	5,99	82	14	2419
01 0 53 041	Groß Grönau	4,90	3 768	769	2401
01 0 53 042	Groß Pampau	4,31	100	23	2053
01 0 53 043	Groß Sarau	16,93	736	43	2401
01 0 53 044	Groß Schenkenberg	6,52	425	65	2061
01 0 53 045	Grove	5,28	218	41	2053
01 0 53 046	Gudow	42,26	1 383	33	2411
01 0 53 047	Gülzow	17,07	984	58	2059
01 0 53 048	Güster	7,78	708	91	2059
01 0 53 049	Hamfelde	3,47	466	134	2071
01 0 53 050	Hamwarde	6,68	693	104	2054
01 0 53 051	Harmsdorf	3,57	266	75	2419
01 0 53 052	Havekost	5,91	114	19	2053
01 0 53 053	Hohenhorn	6,93	400	58	2051
01 0 53 054	Hollenbek	7,22	360	50	2411
01 0 53 056	Hornbek	5,89	160	27	2059
01 0 53 057	Horst	11,93	257	22	2411
01 0 53 058	Juliusburg	6,04	158	26	2059
01 0 53 059	Kankelau	4,21	201	48	2059
01 0 53 060	Kasseburg	7,89	499	63	2071
01 0 53 061	Kastorf	6,90	614	89	2061
01 0 53 062	Kittlitz	17,68	242	14	2419
01 0 53 064	Klein Pampau	4,17	549	132	2059
01 0 53 066	Klein Zecher	9,11	227	25	2411
01 0 53 067	Klempau	10,23	535	52	2401
01 0 53 068	Klinkrade	7,39	430	58	2411
01 0 53 069	Koberg	11,98	513	43	2411
01 0 53 070	Köthel	1,52	218	143	2071
01 0 53 071	Kollow	8,21	589	72	2051
01 0 53 072	Kröppelshagen-Fahrendorf	8,37	902	108	2051
01 0 53 073	Krüzen	8,24	273	33	2059
01 0 53 074	Krukow	7,94	160	20	2059
01 0 53 075	Krummesse	3,41	1 473	432	2401
01 0 53 076	Kuddewörde	7,34	1 139	155	2071
01 0 53 077	Kühsen	7,28	341	47	2411
01 0 53 078	Kulpin	6,07	178	29	2419
01 0 53 079	Labenz	5,75	497	86	2411
01 0 53 080	Langenlehsten	23,37	106	5	2059
01 0 53 081	Lankau	19,12	456	24	2411
01 0 53 082	Lanze	9,05	195	22	2059
01 0 53 083	Lauenburg/ Elbe, Stadt	9,55	11 104	1 163	2058

3 Gemeinden in systematischer Ordnung mit Schlüsselnummer, Fläche, Bevölkerung, Bevölkerungsdichte und Postleitzahl am 31.12.1989

Schlüssel- nummer	Land, Reg.-Bezirk, Kreis, Gemeinde	Fläche km 2	Bevölkerung	Ein- wohner je km 2	Post- leit- zahl
01 0 53 084	Lehmrade	11,40	373	33	2411
01 0 53 085	Linau	9,65	868	90	2071
01 0 53 086	Lüchow	4,61	184	40	2411
01 0 53 087	Lütau	11,24	572	51	2059
01 0 53 088	Mechow	4,43	85	19	2418
01 0 53 089	Möhhnen	7,47	457	61	2053
01 0 53 090	Mölin, Stadt	25,05	16 860	673	2410
01 0 53 091	Mühlenrade	3,74	174	47	2053
01 0 53 092	Müssen	11,46	835	73	2059
01 0 53 093	Mustin	11,94	602	50	2419
01 0 53 094	Niendorf bei Berkenthin	3,99	139	35	2419
01 0 53 095	Niendorf/ Stecknitz	8,41	508	60	2411
01 0 53 096	Nusse	6,22	830	133	2412
01 0 53 097	Panten	13,83	526	38	2412
01 0 53 098	Pogeez	4,51	346	77	2419
01 0 53 099	Poggensee	5,44	279	51	2412
01 0 53 100	Ratzeburg, Stadt	30,29	12 033	397	2418
01 0 53 101	Ritzerau	11,11	259	23	2412
01 0 53 102	Römnitz	5,15	50	10	2418
01 0 53 103	Rondeshagen	9,51	627	66	2419
01 0 53 104	Roseburg	16,23	424	26	2059
01 0 53 105	Sachsenwald (Forstgutsbez.), gemfr. Geb. 1)	58,49	—	—	2055
01 0 53 106	Sahms	5,95	271	46	2053
01 0 53 107	Salem	25,11	465	19	2419
01 0 53 108	Sandesneben	6,13	1 061	173	2411
01 0 53 109	Schiphorst	8,15	405	50	2061
01 0 53 110	Schmilau	11,55	565	49	2419
01 0 53 111	Schnakenbek	13,02	785	60	2058
01 0 53 112	Schönberg	14,78	941	64	2071
01 0 53 113	Schretstaken	8,47	471	56	2053
01 0 53 114	Schürensöhlen	2,75	154	56	2061
01 0 53 115	Schulendorf	11,39	366	32	2059
01 0 53 116	Schwarzenbek, Stadt	11,55	11 285	977	2053
01 0 53 117	Seedorf	27,89	503	18	2411
01 0 53 118	Siebenbäumen	8,82	498	56	2061
01 0 53 119	Siebeneichen	4,68	239	51	2059
01 0 53 120	Sierksrade	4,00	301	75	2061
01 0 53 121	Sirksfelde	8,63	231	27	2411
01 0 53 122	Steinhorst	16,36	465	28	2061
01 0 53 123	Sterley	21,39	783	37	2411
01 0 53 124	Stubben	5,24	319	61	2061
01 0 53 125	Talkau	4,88	393	81	2053
01 0 53 126	Tramm	6,75	283	42	2059
01 0 53 127	Waksfelde	3,51	133	38	2412
01 0 53 128	Wangelau	6,52	221	34	2059
01 0 53 129	Wentorf bei Hamburg	6,87	8 499	1 237	2057
01 0 53 130	Wentorf (Amt Sandesneben)	4,99	489	98	2411
01 0 53 131	Wiershop	5,15	134	26	2054
01 0 53 132	Witzeze	10,46	736	70	2059
01 0 53 133	Wohltorf	5,97	2 370	397	2055
01 0 53 134	Woltersdorf	7,90	244	31	2059
01 0 53 135	Worth	6,07	183	30	2054
01 0 53 136	Ziethen	11,16	768	69	2419
01 0 53	zusammen ...	1 263,00	156 860	124	X
01 0 54	Nordfriesland				
	Sitz: Husum, Stadt				
01 0 54 001	Achtrup	29,83	1 301	44	2262
01 0 54 002	Ahrenshöft	8,65	438	51	2251
01 0 54 003	Ahrenviöl	10,11	444	44	2251
01 0 54 004	Ahrenviölfeid	7,29	219	30	2251
01 0 54 005	Aikersum	9,07	371	41	2270
01 0 54 006	Almdorf	5,70	414	73	2257
01 0 54 007	Arlewatt	5,68	279	49	2251
01 0 54 008	Augustenkoog	8,40	52	6	2251
01 0 54 009	Aventoft	14,47	507	35	2268
01 0 54 010	Bargum	17,29	593	34	2255
01 0 54 011	Behrendorf	15,29	484	32	2251
01 0 54 012	Bohmstedt	13,38	709	53	2251
01 0 54 013	Bondelum	9,18	182	20	2251

1) Die bewohnten Teile gehören als Exklaven zur Gemeinde Aumühle.

3 Gemeinden in systematischer Ordnung mit Schlüsselnummer, Fläche, Bevölkerung, Bevölkerungsdichte und Postleitzahl am 31.12.1989

Schlüssel- nummer	Land, Reg.-Bezirk, Kreis, Gemeinde	Fläche km 2	Bevölkerung	Ein- wohner je km 2	Post- leitz- zahl
01 0 54 014	Bordelum	34,71	1 766	51	2251
01 0 54 015	Borgsum	5,51	257	47	2270
01 0 54 016	Bosbüll	6,33	184	29	2260
01 0 54 017	Braderup	13,35	665	50	2264
01 0 54 018	Bramstedtlund	13,85	231	17	2265
01 0 54 019	Bredstedt, Stadt	9,93	4 603	464	2257
01 0 54 020	Breklum	10,07	1 750	174	2257
01 0 54 022	Dagebüll	35,97	1 090	30	2260
01 0 54 023	Drage	16,42	503	31	2251
01 0 54 024	Dreisdorf	17,70	967	55	2251
01 0 54 025	Dunsum	2,72	80	29	2270
01 0 54 026	Elisabeth-Sophien-Koog	5,19	46	9	2251
01 0 54 027	Ellhöft	7,82	153	20	2264
01 0 54 032	Fresendelf	2,60	75	29	2251
01 0 54 033	Friedrichstadt, Stadt	3,99	2 583	647	2254
01 0 54 034	Friedrich-Wilhelm-Lübke-Koog	13,49	214	16	2266
01 0 54 035	Garding, Kirchspiel	14,87	294	20	2256
01 0 54 036	Garding, Stadt	3,08	2 237	726	2256
01 0 54 037	Goldebek	10,18	290	28	2251
01 0 54 038	Goldeklund	12,02	345	29	2251
01 0 54 039	Gröde	2,78	16	6	2251
01 0 54 040	Grothusenkoog	3,27	32	10	2256
01 0 54 041	Haselund	12,79	700	55	2251
01 0 54 042	Hattstedt	7,00	1 857	265	2251
01 0 54 043	Hattstedtermarsch	22,97	317	14	2251
01 0 54 045	Högel	16,28	382	23	2251
01 0 54 046	Hörnum (Sylt)	7,13	937	131	2284
01 0 54 048	Holm	4,00	85	21	2264
01 0 54 050	Hooge	5,92	125	21	2251
01 0 54 052	Horstedt	11,69	597	51	2251
01 0 54 054	Hude	3,55	168	47	2251
01 0 54 055	Humptrup	16,99	670	39	2264
01 0 54 056	Husum, Stadt	17,59	20 732	1 179	2250
01 0 54 057	Immenstedt	14,62	555	38	2251
01 0 54 059	Joldelund	19,12	601	31	2251
01 0 54 061	Kampen (Sylt)	8,69	605	70	2285
01 0 54 062	Karum	14,53	220	15	2265
01 0 54 063	Katharinenheerd	8,40	174	21	2256
01 0 54 065	Klanxbüll	10,63	766	72	2266
01 0 54 068	Klixbüll	17,48	831	48	2260
01 0 54 070	Koldenbüttel	25,64	686	27	2254
01 0 54 071	Kolkerheide	2,10	61	29	2251
01 0 54 072	Kotzenbüll	7,76	226	29	2253
01 0 54 073	Ladelund	24,09	1 149	48	2265
01 0 54 074	Langeneß	11,57	152	13	2251
01 0 54 075	Langenhorn	47,40	2 666	56	2255
01 0 54 076	Leck	29,74	7 009	236	2262
01 0 54 077	Lexgaard	5,24	73	14	2264
01 0 54 078	List	19,18	2 514	131	2282
01 0 54 079	Löwenstedt	19,62	606	31	2251
01 0 54 080	Lütjenholm	10,71	276	26	2255
01 0 54 083	Midlum	8,50	318	37	2270
01 0 54 084	Mildstedt	8,71	2 529	290	2251
01 0 54 085	Nebel	11,96	926	77	2278
01 0 54 086	Neukirchen	31,58	1 161	37	2268
01 0 54 087	Nieblum	7,86	682	87	2270
01 0 54 088	Niebüll, Stadt	30,60	6 708	219	2260
01 0 54 089	Norddorf	5,90	548	93	2278
01 0 54 090	Norderfriedrichskoog	5,31	52	10	2251
01 0 54 091	Nordstrand	45,25	2 350	52	2251
01 0 54 092	Norstedt	13,47	398	30	2251
01 0 54 093	Ockholm	18,06	403	22	2255
01 0 54 094	Oevenum	10,88	445	41	2270
01 0 54 095	Oldenswort	45,83	1 262	28	2251
01 0 54 096	Oldersbek	10,82	474	44	2251
01 0 54 097	Olderup	9,95	359	36	2251
01 0 54 098	Oldsum	13,30	468	35	2270
01 0 54 099	Ostenfeld (Husum)	27,67	1 220	44	2251
01 0 54 100	Osterhever	10,03	240	24	2251
01 0 54 101	Oster-Öhrstedt	11,29	572	51	2251
01 0 54 103	Pellworm	37,40	1 143	31	2251
01 0 54 104	Poppenbüll	15,50	251	16	2251
01 0 54 105	Ramstedt	5,42	332	61	2251

3 Gemeinden in systematischer Ordnung mit Schlüsselnummer, Fläche, Bevölkerung,
Bevölkerungsdichte und Postleitzahl am 31.12.1989

Schlüssel- nummer	Land, Reg.-Bezirk, Kreis, Gemeinde	Fläche km 2	Bevölkerung	Ein- wohner je km 2	Post- leitzahl-
01 0 54 106	Rantrum	13,73	1 257	92	2251
01 0 54 107	Rantum (Sylt)	9,37	484	52	2280
01 0 54 108	Reußenköge	36,55	359	10	2257
01 0 54 109	Risum-Lindholm	36,06	3 117	86	2263
01 0 54 110	Rodenäs	19,84	442	22	2266
01 0 54 113	Sankt Peter-Ording	28,25	3 745	133	2252
01 0 54 115	Schobüll	7,60	1 649	217	2251
01 0 54 116	Schwabstedt	19,65	1 204	61	2251
01 0 54 118	Schwesing	15,63	753	48	2250
01 0 54 119	Seeth	13,57	688	51	2251
01 0 54 120	Simonsberg	17,09	764	45	2250
01 0 54 121	Sönnebüll	4,12	179	43	2257
01 0 54 123	Sollwitt	10,95	292	27	2251
01 0 54 124	Sprakebüll	11,37	225	20	2262
01 0 54 125	Stadum	19,68	1 092	55	2262
01 0 54 126	Stedesand	15,19	735	48	2263
01 0 54 128	Struckum	8,92	852	96	2257
01 0 54 129	Süderende	2,59	158	61	2270
01 0 54 130	Süderhöft	2,60	21	8	2251
01 0 54 131	Süderlügum	26,59	1 845	69	2264
01 0 54 132	Südermarsch	30,76	112	4	2250
01 0 54 133	Sylt-Ost	37,95	4 978	131	2280
01 0 54 134	Tating	29,53	971	33	2251
01 0 54 135	Tetenbüll	36,54	664	18	2251
01 0 54 136	Tinningstedt	8,91	200	22	2262
01 0 54 138	Tönning, Stadt	43,14	4 894	113	2253
01 0 54 140	Tümlauer Koog	6,20	127	20	2251
01 0 54 141	Uelvestbüll	10,23	297	29	2251
01 0 54 142	Uphusum	7,06	375	53	2264
01 0 54 143	Utersum	5,29	415	78	2270
01 0 54 144	Viöl	18,95	1 166	62	2251
01 0 54 145	Vollerwiek	4,63	182	39	2256
01 0 54 146	Vollstedt	6,18	114	18	2257
01 0 54 148	Welt	8,18	194	24	2256
01 0 54 149	Wenningstedt (Sylt)	6,36	1 577	248	2283
01 0 54 150	Westerhever	12,93	141	11	2251
01 0 54 151	Westerland, Stadt	10,46	9 385	897	2280
01 0 54 152	Wester-Ohrstedt	18,54	888	48	2251
01 0 54 154	Westre	19,13	372	19	2265
01 0 54 156	Winnert	18,87	642	34	2251
01 0 54 157	Wisch	3,05	108	35	2251
01 0 54 158	Witsum	1,59	56	35	2270
01 0 54 159	Wittbek	19,91	702	35	2251
01 0 54 160	Wittbüll	2,57	651	253	2278
01 0 54 161	Witzwort	28,14	890	32	2251
01 0 54 162	Wobbenbüll	1,69	426	252	2251
01 0 54 163	Wrixum	7,55	506	67	2270
01 0 54 164	Wyk auf Föhr, Stadt	8,00	4 430	554	2270
01 0 54 165	Galmsbüll	49,05	658	13	2260
01 0 54 166	Emmelsbüll-Horsbüll	35,37	1 051	30	2266
01 0 54 167	Eng-Sande	24,82	1 039	42	2262
01 0 54	zusammen ...	2 048,84	151 027	74	X
01 0 55	Ostholstein				
	Sitz: Eutin, Stadt				
01 0 55 001	Ahrensböök	95,38	7 094	74	2405
01 0 55 002	Altenkrempe	36,64	1 038	28	2430
01 0 55 004	Bad Schwartau, Stadt	18,40	20 134	1 094	2407
01 0 55 005	Bannesdorf auf Fehmarn	60,28	2 218	37	2448
01 0 55 006	Beschendorf	8,54	2 488	57	2432
01 0 55 007	Bosau	64,25	2 956	46	2422
01 0 55 008	Burg auf Fehmarn, Stadt	14,48	5 639	389	2448
01 0 55 010	Dahme	9,08	1 102	121	2435
01 0 55 011	Damlos	9,35	529	57	2432
01 0 55 012	Eutin, Stadt	41,39	16 641	402	2420
01 0 55 014	Göhl	21,19	849	40	2440
01 0 55 015	Gremersdorf	45,79	1 427	31	2440
01 0 55 016	Grömitz	50,80	6 646	131	2433
01 0 55 017	Großenbrode	21,05	1 805	86	2443
01 0 55 018	Grube	20,19	962	48	2434

3 Gemeinden in systematischer Ordnung mit Schlüsselnummer, Fläche, Bevölkerung, Bevölkerungsdichte und Postleitzahl am 31.12.1989

Schlüssel- nummer	Land, Reg.-Bezirk, Kreis, Gemeinde	Fläche km 2	Bevölkerung	Ein- wohner je km 2	Post- leit- zahl-
01 0 55 020	Harmsdorf	17,82	692	39	2432
01 0 55 021	Heiligenhafen, Stadt	18,20	8 925	490	2447
01 0 55 022	Heringsdorf	29,42	984	33	2444
01 0 55 023	Kabelhorst	5,74	422	74	2432
01 0 55 024	Kasseedorf	33,77	1 279	38	2423
01 0 55 025	Keilenhusen (Ostsee)	8,23	1 018	124	2436
01 0 55 026	Landkirchen auf Fehmarn	52,14	2 147	41	2448
01 0 55 027	Lensahn	27,70	4 383	158	2432
01 0 55 028	Malente	69,06	9 975	144	2427
01 0 55 029	Manhagen	9,63	351	36	2432
01 0 55 031	Neukirchen	28,51	1 010	35	2442
01 0 55 032	Neustadt in Holstein, Stadt	19,74	14 610	740	2430
01 0 55 033	Oldenburg in Holstein, Stadt	39,65	9 426	238	2440
01 0 55 035	Ratekau	59,60	14 208	238	2401
01 0 55 036	Riepsdorf	25,81	977	38	2432
01 0 55 037	Schashagen	41,48	2 059	50	2430
01 0 55 038	Schönwalde am Bungsberg	39,06	2 179	56	2437
01 0 55 039	Sierksdorf	19,50	1 355	69	2430
01 0 55 040	Stockelsdorf	56,69	14 683	259	2406
01 0 55 041	Süsel	75,31	4 449	59	2420
01 0 55 042	Timmendorfer Strand	20,09	8 222	409	2408
01 0 55 043	Wangels	67,12	2 151	32	2440
01 0 55 044	Scharbeutz	51,76	10 109	195	2409
01 0 55 045	Westfehmarn	58,54	1 773	30	2449
01 0 55	zusammen ...	1 391,38	186 915	134	X
01 0 56	Pinneberg				
	Sitz: Pinneberg, Stadt				
01 0 56 001	Appen	20,29	4 150	205	2081
01 0 56 002	Barmstedt, Stadt	17,15	8 472	494	2202
01 0 56 003	Bevern	8,04	463	58	2201
01 0 56 004	Bilsen	6,20	653	105	2081
01 0 56 005	Bönningstedt	12,05	3 428	284	2087
01 0 56 006	Bokel	16,02	465	29	2205
01 0 56 008	Bokholt-Hannedder	8,56	1 216	142	2200
01 0 56 009	Borstel-Hohenraden	14,88	1 745	117	2081
01 0 56 010	Brande-Hörnerkirchen	13,14	1 027	78	2205
01 0 56 011	Bullenkuhlen	3,94	304	77	2201
01 0 56 013	Ellerbek	9,11	4 190	460	2087
01 0 56 014	Ellerhoop	10,80	1 064	99	2201
01 0 56 015	Elmshorn, Stadt	19,64	43 286	2 204	2200
01 0 56 016	Groß Nordende	5,64	392	70	2082
01 0 56 017	Groß Offenseth-Aspern	10,56	272	26	2202
01 0 56 018	Halstenbek	12,58	15 000	1 192	2083
01 0 56 019	Haselau	18,99	942	50	2081
01 0 56 020	Haseldorf	18,08	1 462	81	2081
01 0 56 021	Hasloh	11,07	3 095	280	2087
01 0 56 022	Heede	15,48	601	39	2202
01 0 56 023	Heidgraben	5,37	1 871	348	2082
01 0 56 024	Heist	9,96	2 078	209	2081
01 0 56 025	Helgoland	2,13	1 729	812	2192
01 0 56 026	Hemdingen	16,42	1 337	81	2081
01 0 56 027	Hetlingen	23,97	1 106	46	2081
01 0 56 028	Holm	16,04	2 443	152	2081
01 0 56 029	Klein Nordende	10,95	2 499	228	2200
01 0 56 030	Klein Offenseth-Sparrieshoop	16,92	2 071	122	2206
01 0 56 031	Kölln-Reisiek	6,80	2 063	303	2200
01 0 56 032	Kummerfeld	6,50	1 613	248	2081
01 0 56 033	Kurzenmoor	11,91	814	68	2201
01 0 56 034	Langeln	10,28	435	42	2081
01 0 56 035	Lutzhorn	21,71	637	29	2202
01 0 56 036	Moorrege	10,77	3 566	331	2082
01 0 56 037	Neuendeich	8,54	426	50	2082
01 0 56 038	Osterhorn	6,38	315	49	2205
01 0 56 039	Pinneberg, Stadt	21,54	37 029	1 719	2080
01 0 56 040	Prisdorf	5,22	1 744	334	2081
01 0 56 041	Quickborn, Stadt	43,21	18 354	425	2085
01 0 56 042	Raa-Besenbek	12,98	457	35	2200
01 0 56 043	Reellingen	13,19	13 595	1 031	2084
01 0 56 044	Schenefeld, Stadt	9,99	15 203	1 522	2000

3 Gemeinden in systematischer Ordnung mit Schlüsselnummer, Fläche, Bevölkerung,
Bevölkerungsdichte und Postleitzahl am 31.12.1989

Schlüssel- nummer	Land, Reg.-Bezirk, Kreis, Gemeinde	Fläche km 2	Bevölkerung	Ein- wohner je km 2	Post- leitzahl-
01 0 56 045	Seestermühe	23,35	781	33	2201
01 0 56 046	Seeth-Ekholz	8,11	596	73	2200
01 0 56 047	Tangstedt	12,52	1 683	134	2081
01 0 56 048	Tornesch	20,96	10 180	486	2082
01 0 56 049	Uetersen, Stadt	11,07	17 363	1 568	2082
01 0 56 050	Wedel (Holstein), Stadt	33,82	30 476	901	2000
01 0 56 051	Westerhorn	9,36	984	105	2205
01 0 56	zusammen ...	662,19	265 675	401	X
01 0 57	Plön				
	Sitz: Plön, Stadt				
01 0 57 001	Ascheberg (Holstein)	20,95	2 470	118	2323
01 0 57 002	Barmissen	5,15	174	34	2315
01 0 57 003	Barsbek	8,73	524	60	2306
01 0 57 004	Behrendsdorf (Ostsee)	20,83	565	27	2322
01 0 57 005	Belau	14,88	376	25	2355
01 0 57 006	Bendfeld	4,41	196	44	2306
01 0 57 007	Blekendorf	38,32	1 637	43	2324
01 0 57 008	Bönebüttel	20,40	1 534	75	2351
01 0 57 009	Bösdorf	21,09	1 446	69	2320
01 0 57 010	Boksee	5,52	400	72	2302
01 0 57 011	Bothkamp	13,80	260	19	2309
01 0 57 012	Brodersdorf	3,63	280	77	2304
01 0 57 013	Dannau	9,12	433	47	2325
01 0 57 015	Dersau	7,49	763	102	2323
01 0 57 016	Dobersdorf	21,91	1 097	50	2314
01 0 57 017	Dörnick	4,30	281	65	2323
01 0 57 018	Fahren	3,60	131	36	2316
01 0 57 020	Fiefbergen	5,80	365	63	2306
01 0 57 021	Giekau	32,80	1 004	31	2322
01 0 57 022	Grebin	24,14	1 040	43	2325
01 0 57 023	Großbarkau	2,92	195	67	2315
01 0 57 024	Großbarrie	13,16	407	31	2351
01 0 57 025	Heikendorf	14,76	7 790	528	2305
01 0 57 026	Heimstorf	12,73	303	24	2322
01 0 57 027	Högsdorf	10,92	367	34	2324
01 0 57 028	Höndorf	5,63	326	58	2306
01 0 57 029	Hohenfelde	10,52	734	70	2318
01 0 57 030	Hohwacht (Ostsee)	8,75	918	105	2322
01 0 57 031	Honigsee	11,27	344	31	2308
01 0 57 032	Kalübbe	11,80	484	41	2323
01 0 57 033	Kirchbarkau	2,16	711	329	2315
01 0 57 034	Kirchnüchel	10,09	222	22	2427
01 0 57 035	Klamp	9,72	624	64	2322
01 0 57 036	Klausdorf	6,52	5 288	811	2300
01 0 57 037	Klein Barkau	4,19	235	56	2315
01 0 57 038	Kletkamp	11,52	142	12	2324
01 0 57 039	Köhn	13,16	653	50	2318
01 0 57 040	Krokau	4,43	307	69	2306
01 0 57 041	Krummbek	5,48	311	57	2306
01 0 57 042	Kühren	16,81	553	33	2308
01 0 57 043	Laboe	5,05	4 582	907	2304
01 0 57 044	Lammershagen	26,04	287	11	2319
01 0 57 045	Lebrade	18,59	541	29	2320
01 0 57 046	Lehmkuhlen	31,25	1 252	40	2308
01 0 57 047	Löptin	9,08	259	29	2309
01 0 57 048	Lütjenburg, Stadt	6,15	5 397	878	2322
01 0 57 049	Lutterbek	3,23	304	94	2304
01 0 57 050	Martensrade	19,53	651	33	2319
01 0 57 051	Mönkeberg	2,70	3 265	1 209	2312
01 0 57 052	Mucheln	14,28	510	36	2319
01 0 57 053	Nehmten	22,04	256	12	2323
01 0 57 054	Nettelsee	6,47	348	54	2309
01 0 57 055	Panker	22,70	1 177	52	2322
01 0 57 056	Passade	4,32	223	52	2316
01 0 57 057	Plön, Stadt	35,94	10 895	303	2320
01 0 57 058	Pohnsdorf	24,62	426	17	2308
01 0 57 059	Postfeld	8,33	401	48	2308
01 0 57 060	Prasdorf	4,77	357	75	2316
01 0 57 062	Preetz, Stadt	14,40	15 000	1 042	2308

3 Gemeinden in systematischer Ordnung mit Schlüsselnummer, Fläche, Bevölkerung, Bevölkerungsdichte und Postleitzahl am 31.12.1989

Schlüssel- nummer	Land, Reg.-Bezirk, Kreis, Gemeinde	Fläche km 2	Bevölkerung	Ein- wohner je km 2	Post- leitzahl-
01 0 57 063	Probsteierhagen	14,95	1 764	118	2316
01 0 57 064	Raisdorf	11,29	7 161	634	2313
01 0 57 065	Rantzau	16,91	282	17	2325
01 0 57 066	Rastorf	20,02	796	40	2308
01 0 57 067	Rathjensdorf	12,58	502	40	2320
01 0 57 068	Rendswühren	19,59	673	34	2351
01 0 57 069	Ruhwinkel	13,13	869	66	2355
01 0 57 070	Schellhorn	10,54	1 476	140	2308
01 0 57 071	Schillisdorf	26,47	775	29	2351
01 0 57 072	Schlesen	7,99	430	54	2317
01 0 57 073	Schönberg (Holstein)	11,64	4 955	426	2306
01 0 57 074	Schönkirchen	16,02	5 808	363	2314
01 0 57 076	Schwartbuck	13,09	635	49	2318
01 0 57 077	Selent	4,26	1 194	280	2319
01 0 57 078	Stakendorf	7,96	412	52	2306
01 0 57 079	Stein	3,83	714	186	2304
01 0 57 080	Stolpe	23,21	1 073	46	2355
01 0 57 081	Stoltenberg	7,78	307	39	2317
01 0 57 082	Tröndel	7,58	364	48	2322
01 0 57 083	Tasdorf	5,12	370	72	2350
01 0 57 084	Wahlstorf	14,83	448	30	2308
01 0 57 085	Wankendorf	13,34	2 341	175	2355
01 0 57 086	Warnau	3,98	311	78	2309
01 0 57 087	Wendtorf	4,96	958	193	2304
01 0 57 088	Wisch	9,20	520	57	2306
01 0 57 089	Wittmoldt	5,70	182	32	2320
01 0 57 090	Fargau-Pratjau	23,53	670	28	2317
01 0 57	zusammen ...	1 082,40	118 011	109	X
01 0 58	Rendsburg-Eckernförde				
	Sitz: Rendsburg, Stadt				
01 0 58 001	Achterwehr	15,68	792	51	2301
01 0 58 002	Ahlefeld	4,18	158	38	2372
01 0 58 003	Alt Duvenstedt	21,15	1 421	67	2371
01 0 58 004	Altenhof	12,09	270	22	2330
01 0 58 005	Altenholz	19,51	9 499	487	2300
01 0 58 007	Arpsdorf	12,10	225	19	2351
01 0 58 008	Ascheffel	10,39	743	72	2331
01 0 58 009	Aukrug	49,89	3 118	62	2356
01 0 58 010	Bargstall	4,62	130	28	2377
01 0 58 011	Bargstedt	25,32	680	27	2371
01 0 58 012	Barkelesby	17,85	1 457	82	2331
01 0 58 013	Beldorf	12,00	323	27	2215
01 0 58 014	Bendorf	20,58	435	21	2215
01 0 58 015	Beringstedt	14,26	659	46	2211
01 0 58 016	Bissee	9,27	169	18	2352
01 0 58 017	Bistensee	5,87	240	41	2331
01 0 58 018	Blumenthal	7,80	597	77	2301
01 0 58 019	Bönnhusen	5,29	313	59	2302
01 0 58 021	Bokel	15,27	595	39	2371
01 0 58 022	Bordesholm	10,16	6 710	660	2352
01 0 58 023	Borgdorf-Seedorf	6,65	263	40	2353
01 0 58 024	Borgstedt	9,40	1 076	114	2371
01 0 58 025	Bornholt	10,97	181	16	2211
01 0 58 026	Bovenau	26,20	829	32	2371
01 0 58 027	Brammer	13,66	334	24	2371
01 0 58 028	Bredenbek	12,43	939	76	2371
01 0 58 029	Breiholz	18,50	1 226	66	2371
01 0 58 030	Brekendorf	20,48	749	37	2372
01 0 58 031	Brinjahe	4,62	134	29	2371
01 0 58 032	Brodersby	9,82	675	69	2343
01 0 58 033	Brügge	7,86	807	103	2352
01 0 58 034	Büdelisdorf	6,23	10 271	1 649	2370
01 0 58 035	Bünsdorf	13,24	480	36	2371
01 0 58 036	Christiansholm	8,39	229	27	2371
01 0 58 037	Dänischenhagen	15,71	2 709	172	2307
01 0 58 038	Dätgen	10,61	437	41	2353
01 0 58 039	Damendorf	7,48	353	47	2333
01 0 58 040	Damp	13,81	1 508	109	2335
01 0 58 042	Dörphof	15,02	699	47	2343

3 Gemeinden in systematischer Ordnung mit Schlüsselnummer, Fläche, Bevölkerung,
Bevölkerungsdichte und Postleitzahl am 31.12.1989

Schlüssel- nummer	Land, Reg.-Bezirk, Kreis, Gemeinde	Fläche km 2	Bevölkerung	Ein- wohner je km 2	Post- leit- zahl-
01 0 58 043	Eckernförde, Stadt	17,96	22 347	1 244	2330
01 0 58 044	Ehndorf	14,72	416	28	2351
01 0 58 045	Eisendorf	5,49	195	36	2353
01 0 58 046	Ellerndorf	10,20	384	38	2353
01 0 58 047	Elsdorf-Westermühlen	27,50	1 261	46	2371
01 0 58 048	Embühren	7,45	211	28	2371
01 0 58 049	Emkendorf	38,93	1 304	33	2371
01 0 58 050	Felde	13,87	1 623	117	2301
01 0 58 051	Felm	15,33	936	61	2301
01 0 58 052	Fleckeby	12,31	1 429	116	2334
01 0 58 053	Flintbek	17,56	6 697	381	2302
01 0 58 054	Fockbek	26,45	5 236	198	2374
01 0 58 055	Friedrichsgraben	5,38	52	10	2371
01 0 58 056	Friedrichsholm	7,13	378	53	2371
01 0 58 057	Gammelby	8,30	479	58	2330
01 0 58 058	Gettorf	9,19	5 383	586	2303
01 0 58 059	Gnutz	22,95	973	42	2351
01 0 58 061	Gokels	10,64	550	52	2215
01 0 58 062	Grauel	6,08	209	34	2354
01 0 58 063	Grevenkrug	4,15	222	53	2301
01 0 58 064	Groß Buchwald	8,94	311	35	2352
01 0 58 065	Groß Vollstedt	9,04	714	79	2371
01 0 58 066	Groß Wittensee	23,61	959	41	2333
01 0 58 067	Güby	11,89	796	67	2334
01 0 58 068	Haale	13,04	481	37	2371
01 0 58 069	Haby	5,79	358	62	2333
01 0 58 070	Hamdorf	30,84	1 173	38	2371
01 0 58 071	Hamweddel	9,29	403	43	2371
01 0 58 072	Hanerau-Hademarschen	14,60	3 082	211	2215
01 0 58 073	Haßmoor	10,28	268	26	2373
01 0 58 074	Heinkenborstel	7,54	177	23	2354
01 0 58 075	Hörsten	8,82	67	8	2371
01 0 58 076	Hoffeld	6,62	140	21	2352
01 0 58 077	Hohenwestedt	17,84	4 383	246	2354
01 0 58 078	Hohn	31,94	1 892	59	2377
01 0 58 080	Holtsee	21,71	1 111	51	2331
01 0 58 081	Holzbunge	5,19	305	59	2333
01 0 58 082	Holzdorf	17,35	853	49	2331
01 0 58 083	Hütten	6,91	177	26	2331
01 0 58 084	Hummelfeld	7,98	247	31	2334
01 0 58 085	Jahrsdorf	8,75	210	24	2354
01 0 58 086	Jevenstedt	45,74	2 708	59	2375
01 0 58 087	Karby	2,05	616	300	2343
01 0 58 088	Klein Wittensee	4,31	197	46	2333
01 0 58 089	Königshügel	6,26	137	22	2371
01 0 58 090	Kosel	30,00	1 176	39	2332
01 0 58 091	Krogaspe	11,82	398	34	2351
01 0 58 092	Kronshagen	5,34	11 939	2 236	2300
01 0 58 093	Krummwich	13,91	575	41	2371
01 0 58 094	Langwedel	24,22	1 132	47	2351
01 0 58 096	Lindau	25,18	1 185	47	2301
01 0 58 097	Lohe-Föhrden	16,03	742	46	2377
01 0 58 098	Loop	8,34	174	21	2351
01 0 58 099	Loose	13,12	751	57	2331
01 0 58 100	Lütjenwestedt	22,30	574	26	2211
01 0 58 101	Luhnstedt	15,34	353	23	2371
01 0 58 102	Goosefeld	9,80	644	66	2330
01 0 58 103	Meezen	8,60	306	36	2354
01 0 58 104	Melsdorf	5,86	1 289	220	2300
01 0 58 105	Mielkendorf	7,70	1 041	135	2301
01 0 58 106	Mörel	8,69	165	19	2354
01 0 58 107	Molfsee	7,25	5 133	708	2300
01 0 58 108	Mühbrook	5,30	433	82	2352
01 0 58 109	Negenharrie	12,43	318	26	2351
01 0 58 110	Neudorf-Bornstein	14,17	885	62	2303
01 0 58 111	Neu Duvenstedt	5,72	124	22	2371
01 0 58 112	Neuwittenbek	13,12	1 178	90	2303
01 0 58 113	Nienborstel	16,40	537	33	2371
01 0 58 115	Nindorf	14,04	522	37	2354
01 0 58 116	Noer	13,90	794	57	2303
01 0 58 117	Nortorf, Stadt	12,74	6 505	511	2353
01 0 58 118	Nübbel	14,02	1 269	91	2371
01 0 58 119	Oldenbüttel	7,98	250	31	2215

3 Gemeinden in systematischer Ordnung mit Schlüsselnummer, Fläche, Bevölkerung, Bevölkerungsdichte und Postleitzahl am 31.12.1989

Schlüssel- nummer	Land, Reg.-Bezirk, Kreis, Gemeinde	Fläche km 2	Bevölkerung	Ein- wohner je km 2	Post- leit- zahl-
01 0 58 120	Oldenhütten	4,33	118	27	2371
01 0 58 121	Osdorf	19,87	1 883	95	2301
01 0 58 122	Ostenfeld (Rendsburg)	7,27	450	62	2373
01 0 58 123	Osterby	9,84	832	85	2331
01 0 58 124	Osterrönfeld	16,12	3 529	219	2370
01 0 58 125	Osterstedt	10,95	544	50	2211
01 0 58 126	Ottendorf	3,55	802	226	2300
01 0 58 127	Owschlag	39,32	2 789	71	2372
01 0 58 128	Padenstedt	14,59	762	52	2351
01 0 58 129	Prinzenmoor	5,33	157	29	2371
01 0 58 130	Quarnbek	16,17	1 555	96	2300
01 0 58 131	Rade b. Hohenwestedt	3,21	70	22	2354
01 0 58 132	Rade b. Rendsburg	6,46	273	42	2373
01 0 58 133	Reesdorf	3,07	111	36	2301
01 0 58 134	Remmels	9,49	428	45	2354
01 0 58 135	Rendsburg, Stadt	25,30	30 881	1 221	2370
01 0 58 136	Rickert	5,52	886	161	2370
01 0 58 137	Rieseby	38,84	1 903	49	2332
01 0 58 138	Rodenbek	7,09	446	63	2301
01 0 58 139	Rumohr	8,60	659	77	2301
01 0 58 140	Schacht-Audorf	6,58	4 077	620	2373
01 0 58 141	Schierensee	9,18	379	41	2301
01 0 58 142	Schinkel	10,21	852	83	2303
01 0 58 143	Schmalstede	4,81	219	46	2301
01 0 58 144	Schönbek	6,11	178	29	2352
01 0 58 145	Schönhorst	3,55	318	90	2302
01 0 58 146	Schülldorf	12,64	517	41	2373
01 0 58 147	Schülp b. Nortorf	9,86	669	68	2353
01 0 58 148	Schülp b. Rendsburg	10,71	859	80	2371
01 0 58 150	Schwedeneck	28,52	2 565	90	2307
01 0 58 151	Seefeld	6,77	277	41	2215
01 0 58 152	Sehestedt	15,25	633	42	2371
01 0 58 153	Sören	6,50	140	22	2301
01 0 58 154	Sophienhamm	5,91	294	50	2377
01 0 58 155	Stafstedt	11,83	349	30	2371
01 0 58 156	Steenfeld	11,02	353	32	2215
01 0 58 157	Strande	13,72	1 570	114	2307
01 0 58 158	Tackesdorf	7,65	79	10	2211
01 0 58 159	Tappendorf	6,68	284	43	2354
01 0 58 160	Techelsdorf	4,34	167	38	2302
01 0 58 161	Thaden	12,05	273	23	2215
01 0 58 162	Thumby	27,39	541	20	2335
01 0 58 163	Timmaspe	15,42	843	55	2351
01 0 58 164	Todenbüttel	11,81	938	79	2371
01 0 58 165	Tüttendorf	17,90	914	51	2303
01 0 58 166	Waabs	33,25	1 201	36	2336
01 0 58 167	Wapelfeld	8,12	208	26	2354
01 0 58 168	Warder	8,69	364	42	2351
01 0 58 169	Wasbek	23,50	1 780	76	2351
01 0 58 170	Wattenbek	6,05	2 188	362	2352
01 0 58 171	Westensee	36,91	1 454	39	2301
01 0 58 172	Westerrönfeld	7,81	3 820	489	2370
01 0 58 173	Windeby	14,79	986	67	2330
01 0 58 174	Winnemark	9,60	472	49	2343
01 0 58	zusammen ...	2 185,65	244 714	112	X
01 0 59	Schleswig-Flensburg				
	Sitz: Schleswig, Stadt				
01 0 59 001	Alt Bennebek	14,19	295	21	2382
01 0 59 002	Arnis, Stadt	0,45	329	731	2341
01 0 59 005	Bergenhusen	18,21	714	39	2381
01 0 59 006	Böel	13,64	647	47	2341
01 0 59 008	Böklund	7,86	1 267	161	2387
01 0 59 009	Börm	18,24	769	42	2381
01 0 59 010	Bollingstedt	27,05	1 289	48	2383
01 0 59 011	Boren	18,49	793	43	2347
01 0 59 012	Borgwedel	9,96	520	52	2386
01 0 59 014	Brebel	6,95	269	39	2347
01 0 59 016	Brodersby	10,37	512	49	2381
01 0 59 018	Busdorf	5,35	1 501	281	2381

3 Gemeinden in systematischer Ordnung mit Schlüsselnummer, Fläche, Bevölkerung, Bevölkerungsdichte und Postleitzahl am 31.12.1989

Schlüssel- nummer	Land, Reg.-Bezirk, Kreis, Gemeinde	Fläche km 2	Bevölkerung	Ein- wohner je km 2	Post- leitzahl-
01 0 59 019	Dannewerk	16,65	1 026	62	2381
01 0 59 020	Dörpstedt	16,61	546	33	2381
01 0 59 021	Dollrothfeld	4,99	255	51	2347
01 0 59 022	Ekenis	8,00	247	31	2347
01 0 59 023	Ellingstedt	21,49	789	37	2381
01 0 59 024	Erfde	33,95	1 848	54	2376
01 0 59 026	Fahrdorf	12,00	1 899	158	2386
01 0 59 032	Geltorf	8,08	286	35	2381
01 0 59 033	Goltoft	3,09	171	55	2381
01 0 59 034	Grödersby	6,64	255	38	2340
01 0 59 035	Groß Rheide	15,37	747	49	2381
01 0 59 037	Havetoft	14,53	806	55	2381
01 0 59 038	Havetoftloft	14,90	821	55	2381
01 0 59 039	Hollingstedt	17,51	859	49	2381
01 0 59 041	Hüsby	9,68	584	60	2385
01 0 59 042	Idstedt	13,41	783	58	2381
01 0 59 043	Jagel	11,89	730	61	2381
01 0 59 044	Jübek	15,58	1 905	122	2383
01 0 59 045	Kappeln, Stadt	43,32	10 135	234	2340
01 0 59 047	Kiesby	3,66	226	62	2347
01 0 59 049	Klappholz	8,22	390	47	2387
01 0 59 050	Klein Bennebek	25,63	556	22	2382
01 0 59 051	Klein Rheide	12,82	283	22	2382
01 0 59 053	Kropp	32,40	5 355	165	2382
01 0 59 055	Loft	6,69	255	38	2381
01 0 59 056	Lottorf	5,78	199	34	2381
01 0 59 057	Lürschau	16,52	836	51	2385
01 0 59 058	Meggerdorf	23,51	699	30	2371
01 0 59 060	Mohrkirch	14,40	995	69	2341
01 0 59 062	Neuberend	4,36	970	222	2381
01 0 59 063	Norderbrarup	3,98	462	116	2347
01 0 59 064	Norderstapel	15,90	741	47	2251
01 0 59 065	Nottfeld	3,19	129	40	2347
01 0 59 067	Oersberg	7,09	268	38	2341
01 0 59 068	Rabenkirchen-Faulück	14,21	652	46	2341
01 0 59 069	Rüde	6,10	298	49	2394
01 0 59 070	Rügge	6,02	218	36	2341
01 0 59 071	Satrup	23,96	2 978	124	2394
01 0 59 072	Saustrop	8,14	193	24	2347
01 0 59 073	Schaalby	24,99	1 344	54	2381
01 0 59 074	Scheggerott	6,32	344	54	2347
01 0 59 075	Schleswig, Stadt	24,30	26 802	1 103	2380
01 0 59 076	Schnarup-Thumby	10,72	539	50	2381
01 0 59 077	Schuby	23,94	2 196	92	2385
01 0 59 078	Selk	10,07	735	73	2381
01 0 59 079	Silberstedt	37,89	1 677	44	2381
01 0 59 080	Steinfeld	8,73	619	71	2381
01 0 59 081	Stolk	14,54	770	53	2381
01 0 59 082	Struxdorf	13,39	689	51	2381
01 0 59 083	Süderbrarup	8,10	3 327	411	2347
01 0 59 084	Süderfahrenstedt	9,15	401	44	2381
01 0 59 085	Süderstapel	16,96	1 011	60	2251
01 0 59 086	Taarstedt	13,69	782	57	2381
01 0 59 087	Tetenhusen	23,68	778	33	2371
01 0 59 088	Tielen	13,32	330	25	2376
01 0 59 090	Tolk	10,46	914	87	2381
01 0 59 092	Treia	21,74	1 345	62	2381
01 0 59 093	Ülsby	10,59	438	41	2387
01 0 59 094	Ulsnis	19,83	666	34	2381
01 0 59 095	Wagersrott	5,63	266	47	2347
01 0 59 096	Wohide	14,42	496	34	2381
01 0 59 097	Twedt	12,54	434	35	2381
01 0 59 098	Nübel	18,32	1 250	68	2381
01 0 59 101	Tastrup	4,61	412	89	2390
01 0 59 102	Ahneby	3,80	208	55	2396
01 0 59 103	Ausacker	9,13	510	56	2395
01 0 59 105	Böxlund	4,40	106	24	2267
01 0 59 106	Dollerup	13,12	901	69	2391
01 0 59 107	Esgebek	16,68	1 777	107	2384
01 0 59 109	Esgrus	18,06	877	49	2341
01 0 59 112	Gelting	19,98	1 909	96	2342
01 0 59 113	Glücksburg (Ostsee), Stadt	39,68	6 474	163	2392
01 0 59 115	Großenwiehe	30,20	2 081	69	2391

3 Gemeinden in systematischer Ordnung mit Schlüsselnummer, Fläche, Bevölkerung, Bevölkerungsdichte und Postleitzahl am 31.12.1989

Schlüssel- nummer	Land, Reg.-Bezirk, Kreis, Gemeinde	Fläche km 2	Bevölkerung	Ein- wohner je km 2	Post- leitzahl-
01 0 59 116	Großsolt	25,07	1 628	65	2391
01 0 59 118	Grundhof	11,56	860	74	2391
01 0 59 119	Handewitt	64,53	4 588	71	2397
01 0 59 120	Harrislee	18,84	10 329	548	2398
01 0 59 121	Hasselberg	11,30	840	74	2340
01 0 59 123	Hörup	18,15	552	30	2391
01 0 59 124	Holt	13,42	150	11	2267
01 0 59 126	Hürup	16,22	1 081	67	2395
01 0 59 127	Husby	19,31	1 760	91	2395
01 0 59 128	Janneby	14,49	416	29	2391
01 0 59 129	Jardelund	16,63	276	17	2267
01 0 59 131	Jerrishoe	16,32	717	44	2399
01 0 59 132	Jörl	19,68	651	33	2391
01 0 59 136	Kronsgaard	5,92	261	44	2342
01 0 59 137	Langballig	15,42	997	65	2391
01 0 59 138	Langstedt	13,17	818	62	2384
01 0 59 141	Maasbüll	7,71	705	91	2395
01 0 59 142	Maasholm	8,40	704	84	2341
01 0 59 143	Medelby	9,75	780	80	2267
01 0 59 144	Meyn	12,40	508	41	2391
01 0 59 145	Munkbrarup	13,26	900	68	2392
01 0 59 147	Nieby	8,07	236	29	2342
01 0 59 148	Niesgrau	9,89	513	52	2342
01 0 59 149	Nordhackstedt	12,47	432	35	2391
01 0 59 150	Oeversee	15,43	1 806	117	2391
01 0 59 151	Osterby	12,35	289	23	2267
01 0 59 152	Pommerby	5,55	217	39	2342
01 0 59 153	Quern	22,84	1 288	56	2391
01 0 59 154	Rabel	8,84	502	57	2341
01 0 59 155	Rabenholz	5,80	265	46	2342
01 0 59 157	Ringsberg	5,26	397	75	2391
01 0 59 158	Schafflund	19,09	1 603	84	2391
01 0 59 159	Sieverstedt	31,01	1 529	49	2381
01 0 59 161	Sörup	44,31	3 832	86	2393
01 0 59 162	Sollerup	12,99	470	36	2384
01 0 59 163	Stangheck	10,00	223	22	2342
01 0 59 164	Steinberg	16,23	903	56	2391
01 0 59 165	Steinbergkirche	12,88	1 270	99	2391
01 0 59 167	Sterup	17,14	1 386	81	2396
01 0 59 168	Stoltebüll	16,40	696	42	2341
01 0 59 169	Süderhackstedt	10,15	299	29	2384
01 0 59 171	Tarp	16,03	4 966	310	2399
01 0 59 173	Wallsbüll	13,23	752	57	2391
01 0 59 174	Wanderup	28,64	1 822	64	2391
01 0 59 176	Wees	12,76	1 404	110	2391
01 0 59 177	Weesby	21,45	470	22	2267
01 0 59 178	Westerholz	14,73	577	39	2391
01 0 59 179	Lindewitt	53,27	1 860	35	2391
01 0 59 180	Jarplund-Weding	13,22	3 029	229	2390
01 0 59 181	Sankelmark	20,82	1 167	56	2391
01 0 59 182	Freienwill	15,31	1 185	77	2391
01 0 59	zusammen ...	2 071,72	178 617	86	X
01 0 60	Segeberg				
	Sitz: Bad Segeberg, Stadt				
01 0 60 002	Alveslohe	23,53	2 081	88	2081
01 0 60 003	Armstedt	8,92	351	39	2351
01 0 60 004	Bad Bramstedt, Stadt	24,00	9 652	402	2357
01 0 60 005	Bad Segeberg, Stadt	18,87	14 751	782	2360
01 0 60 006	Bahrenhof	5,71	156	27	2061
01 0 60 007	Bark	20,44	835	41	2361
01 0 60 008	Bebensee	6,68	546	82	2361
01 0 60 009	Bimöhlen	17,23	697	40	2357
01 0 60 010	Blunk	10,69	408	38	2361
01 0 60 011	Boostedt	27,10	3 701	137	2351
01 0 60 012	Bornhöved	14,75	2 637	179	2351
01 0 60 013	Borstel	5,12	124	24	2351
01 0 60 014	Buchholz (Forstgutsbez.), gemfr. Gebiet 1)	40,92	—	—	2362
01 0 60 015	Bühnsdorf	4,15	362	87	2061
01 0 60 016	Daldorf	15,16	588	39	2351

1) Die bewohnten Teile gehören als Exklaven zu den Gemeinden Bark, Hartenholm, Heidmühlen und Wahlstedt, Stadt.

3 Gemeinden in systematischer Ordnung mit Schlüsselnummer, Fläche, Bevölkerung,
Bevölkerungsdichte und Postleitzahl am 31.12.1989

Schlüssel- nummer	Land, Reg.-Bezirk, Kreis, Gemeinde	Fläche km 2	Bevölkerung	Ein- wohner je km 2	Post- leitzahl-
01 0 60 017	Damsdorf	7,76	223	29	2361
01 0 60 018	Dreggers	2,79	48	17	2061
01 0 60 019	Ellerau	6,97	4 779	686	2086
01 0 60 020	Fahrenkrug	6,22	1 310	211	2360
01 0 60 021	Föhrden-Barl	9,23	215	23	2218
01 0 60 022	Fredesdorf	5,89	291	49	2361
01 0 60 023	Fuhlendorf	6,64	397	60	2351
01 0 60 024	Geschendorf	5,70	431	76	2361
01 0 60 025	Glasau	18,82	788	42	2421
01 0 60 026	Gönnebek	14,87	372	25	2351
01 0 60 027	Großenaspe	45,62	2 056	45	2351
01 0 60 028	Groß Kummerfeld	30,19	1 549	51	2351
01 0 60 029	Groß Niendorf	10,68	537	50	2361
01 0 60 030	Groß Rönnau	6,38	439	69	2360
01 0 60 031	Hagen	8,20	405	49	2357
01 0 60 033	Hardebek	10,01	439	44	2351
01 0 60 034	Hartenholm	15,37	1 530	100	2359
01 0 60 035	Hasenkrug	5,20	286	55	2351
01 0 60 036	Hasenmoor	17,76	626	35	2359
01 0 60 037	Heidmoor	18,25	236	13	2359
01 0 60 038	Heidmühlen	17,83	606	34	2351
01 0 60 039	Henstedt-Ulzburg	36,93	20 758	562	2359
01 0 60 040	Hitzhusen	7,93	991	125	2357
01 0 60 041	Högersdorf	4,94	270	55	2360
01 0 60 042	Hüttbek	2,75	271	99	2359
01 0 60 043	Itzstedt	7,13	1 294	181	2061
01 0 60 044	Kaltenkirchen, Stadt	22,41	13 209	589	2358
01 0 60 045	Kattendorf	9,84	757	77	2358
01 0 60 046	Kayhude	5,25	871	166	2061
01 0 60 047	Kisdorf	25,86	2 812	109	2359
01 0 60 049	Klein Rönnau	4,53	1 057	233	2360
01 0 60 050	Krems II	11,23	307	27	2361
01 0 60 051	Kükels	8,45	408	48	2361
01 0 60 052	Latendorf	17,94	479	27	2351
01 0 60 053	Leezen	14,98	1 354	90	2361
01 0 60 054	Lentföhrden	21,21	1 782	84	2359
01 0 60 056	Mönkloh	12,52	234	19	2357
01 0 60 057	Mözen	7,72	380	49	2360
01 0 60 058	Nahe	10,37	1 985	191	2061
01 0 60 059	Negernbötel	16,97	767	45	2360
01 0 60 060	Nehms	15,31	472	31	2361
01 0 60 061	Neuengörs	13,40	620	46	2361
01 0 60 062	Neversdorf	7,22	590	82	2361
01 0 60 063	Norderstedt, Stadt	58,10	67 651	1 164	2000
01 0 60 064	Nützen	21,57	734	34	2358
01 0 60 065	Oering	9,09	944	104	2061
01 0 60 066	Oersdorf	6,65	777	117	2358
01 0 60 067	Pronstorf	36,31	1 200	33	2361
01 0 60 068	Rickling	38,94	3 312	85	2351
01 0 60 069	Rohlstorf	19,68	827	42	2361
01 0 60 070	Schackendorf	7,85	737	94	2360
01 0 60 071	Schieren	6,36	260	41	2360
01 0 60 072	Schmalensee	8,68	387	45	2321
01 0 60 073	Schmalfeld	18,24	1 539	84	2359
01 0 60 074	Schwissel	4,44	229	52	2361
01 0 60 075	Seedorf	48,92	1 770	36	2360
01 0 60 076	Seth	10,53	1 598	152	2061
01 0 60 077	Sievershütten	7,09	845	119	2359
01 0 60 079	Stipsdorf	3,51	163	46	2360
01 0 60 080	Stocksee	11,38	368	32	2323
01 0 60 081	Strukdorf	7,30	281	38	2361
01 0 60 082	Struvenhütten	12,87	854	66	2359
01 0 60 084	Stuvenborn	7,97	724	91	2359
01 0 60 085	Sülfeld	26,07	2 626	101	2061
01 0 60 086	Tarbek	9,92	169	17	2351
01 0 60 087	Tensfeld	7,64	528	69	2361
01 0 60 088	Todesfelde	17,24	782	45	2361
01 0 60 089	Trappenkamp	2,93	5 488	1 873	2351
01 0 60 090	Travenhorst	8,53	199	23	2361
01 0 60 092	Wahlstedt, Stadt	15,74	9 388	596	2362
01 0 60 093	Wakendorf I	5,34	336	63	2061
01 0 60 094	Wakendorf II	12,80	1 025	80	2359
01 0 60 095	Weddelbrook	14,05	789	56	2357

3 Gemeinden in systematischer Ordnung mit Schlüsselnummer, Fläche, Bevölkerung, Bevölkerungsdichte und Postleitzahl am 31.12.1989

Schlüssel- nummer	Land, Reg.-Bezirk, Kreis, Gemeinde	Fläche km 2	Bevölkerung	Ein- wohner je km 2	Post- leitzahl-
01 0 60 096	Weede	16,40	845	52	2360
01 0 60 097	Wensin	20,14	632	31	2361
01 0 60 098	Westerrade	5,63	426	76	2361
01 0 60 099	Wiemersdorf	17,55	1 161	66	2351
01 0 60 100	Winsen	4,08	329	81	2358
01 0 60 101	Wittenborn	6,19	723	117	2361
01 0 60 102	Groß Gladebrügge	10,04	910	91	2360
01 0 60	zusammen ...	1 344,31	217 676	162	X
01 0 61	Steinburg				
	Sitz: Itzehoe, Stadt				
01 0 61 001	Aasbüttel	4,53	94	21	2216
01 0 61 002	Aebtissinwisch	3,04	70	23	2211
01 0 61 003	Agethorst	6,10	151	25	2216
01 0 61 004	Altenmoor	6,12	200	33	2200
01 0 61 005	Auufer	5,12	135	26	2217
01 0 61 006	Bahrenfleth	14,77	574	39	2211
01 0 61 007	Beidenfleth	13,57	870	64	2211
01 0 61 008	Bekdorf	1,70	79	46	2213
01 0 61 010	Bekmünde	2,90	186	64	2210
01 0 61 011	Besdorf	7,38	237	32	2211
01 0 61 012	Blomesche Wildnis	6,92	561	81	2208
01 0 61 013	Bokelrehm	2,68	99	37	2211
01 0 61 014	Bokhorst	5,88	132	22	2216
01 0 61 015	Borsfleth	15,19	783	52	2209
01 0 61 016	Breitenberg	2,90	295	102	2211
01 0 61 017	Breitenburg	13,39	1 136	85	2210
01 0 61 018	Brokdorf	19,79	921	47	2211
01 0 61 019	Brokstedt	12,61	1 631	129	2351
01 0 61 020	Büttel	11,08	47	4	2211
01 0 61 021	Christinenthal	3,37	60	18	2211
01 0 61 022	Dägeling	7,53	736	98	2211
01 0 61 023	Dammfleth	16,10	372	23	2213
01 0 61 024	Drage	13,56	248	18	2211
01 0 61 025	Ecklak	15,59	336	22	2211
01 0 61 026	Elskop	7,34	174	24	2204
01 0 61 027	Engelbrechtsche Wildnis	5,10	761	149	2208
01 0 61 028	Fitzbek	10,24	325	32	2211
01 0 61 029	Glückstadt, Stadt	22,78	11 672	512	2208
01 0 61 030	Grevenkop	9,63	322	33	2204
01 0 61 031	Gribbohm	13,24	400	30	2211
01 0 61 033	Hadenfeld	2,35	96	41	2216
01 0 61 034	Heiligenstedten	9,22	1 183	128	2210
01 0 61 035	Heiligenstedtenerkamp	0,85	582	685	2210
01 0 61 036	Hennstedt	10,33	535	52	2211
01 0 61 037	Herzhorn	12,43	1 064	86	2209
01 0 61 038	Hingstheide	3,83	66	17	2218
01 0 61 039	Hodorf	7,50	194	26	2211
01 0 61 040	Hohenaspe	14,06	1 736	123	2211
01 0 61 041	Hohenfelde	17,94	834	46	2203
01 0 61 042	Hohenlockstedt	45,41	5 546	122	2214
01 0 61 043	Holstenniendorf	12,07	372	31	2211
01 0 61 044	Horst (Holstein)	29,06	4 356	150	2203
01 0 61 045	Huje	5,50	239	43	2211
01 0 61 046	Itzehoe, Stadt	27,30	32 482	1 190	2210
01 0 61 047	Kaaks	8,55	344	40	2211
01 0 61 048	Kaisborstel	2,98	77	26	2216
01 0 61 049	Kellinghusen, Stadt	18,81	7 949	423	2217
01 0 61 050	Kiebitzreihe	8,70	1 878	216	2207
01 0 61 052	Kleve	5,57	540	97	2213
01 0 61 053	Kollmoor	3,34	46	14	2210
01 0 61 054	Krempdorf	5,64	263	47	2209
01 0 61 055	Krempe, Stadt	3,39	2 076	612	2204
01 0 61 056	Krempderheide	3,99	2 306	578	2211
01 0 61 057	Krempdermoor	1,55	440	284	2211
01 0 61 058	Kronsmoor	6,05	201	33	2211
01 0 61 059	Krummendiek	1,78	50	28	2213
01 0 61 060	Kudensee	3,04	179	59	2211
01 0 61 061	Lägerdorf	5,96	2 982	500	2219
01 0 61 062	Landrecht	4,13	128	31	2213

3 Gemeinden in systematischer Ordnung mit Schlüsselnummer, Fläche, Bevölkerung, Bevölkerungsdichte und Postleitzahl am 31.12.1989

Schlüssel- nummer	Land, Reg.-Bezirk, Kreis, Gemeinde	Fläche km 2	Bevölkerung	Ein- wohner je km 2	Post- leitzahl-
01 0 61 063	Landscheide	7,43	277	37	2211
01 0 61 064	Lockstedt	7,32	154	21	2211
01 0 61 065	Lohbarbek	6,24	496	79	2214
01 0 61 066	Looft	12,43	339	27	2211
01 0 61 067	Mehlbek	8,92	402	45	2211
01 0 61 068	Moordiek	6,30	128	20	2211
01 0 61 069	Moordorf	4,74	28	6	2211
01 0 61 070	Moorhusen	4,68	96	21	2213
01 0 61 071	Mühlenbarbek	8,66	289	33	2217
01 0 61 072	Münsterdorf	5,11	1 907	373	2211
01 0 61 073	Neuenbrook	14,29	604	42	2211
01 0 61 074	Neuendorf b. Elmshorn	15,78	874	55	2200
01 0 61 075	Neuendorf b. Wilster	13,36	383	29	2213
01 0 61 076	Nienbüttel	4,16	135	32	2211
01 0 61 077	Nortorf	20,85	755	36	2213
01 0 61 078	Nutteln	6,97	288	41	2211
01 0 61 079	Delixdorf	7,60	2 704	356	2210
01 0 61 080	Oeschebüttel	5,48	147	27	2217
01 0 61 081	Oldenborstel	4,24	105	25	2216
01 0 61 082	Oldendorf	10,71	935	87	2211
01 0 61 083	Ottenbüttel	10,21	541	53	2211
01 0 61 084	Peissen	10,18	277	27	2214
01 0 61 085	Pöschendorf	6,44	177	27	2216
01 0 61 086	Poyenberg	8,82	317	36	2211
01 0 61 087	Puls	10,90	481	44	2216
01 0 61 088	Quarnstedt	10,58	371	35	2218
01 0 61 089	Rade	3,92	101	26	2211
01 0 61 091	Reher	15,30	709	46	2211
01 0 61 092	Rethwisch	9,86	568	58	2219
01 0 61 093	Rosdorf	5,60	391	70	2217
01 0 61 094	Sachsenbande	5,95	128	22	2213
01 0 61 095	Sankt Margarethen	13,24	991	75	2211
01 0 61 096	Sarhuse	10,86	353	33	2351
01 0 61 097	Schenefeld	4,78	2 186	457	2216
01 0 61 098	Schlotfeld	4,81	231	48	2214
01 0 61 099	Siezbüttel	4,08	71	17	2216
01 0 61 100	Silzen	6,68	139	21	2211
01 0 61 101	Sommerland	18,75	755	40	2203
01 0 61 102	Stördorf	7,41	132	18	2213
01 0 61 103	Störkathen	2,03	73	36	2217
01 0 61 104	Süderau	8,86	775	87	2204
01 0 61 105	Vaale	14,91	1 094	73	2211
01 0 61 106	Vaalermoor	6,22	176	28	2211
01 0 61 107	Wacken	7,10	1 431	202	2211
01 0 61 108	Warringholz	6,30	253	40	2216
01 0 61 109	Westermoor	4,70	350	74	2211
01 0 61 110	Wewelsfleth	24,53	1 198	49	2211
01 0 61 111	Wiedenborstel	4,68	4	1	2356
01 0 61 112	Willenscharen	7,62	136	18	2351
01 0 61 113	Wilster, Stadt	2,05	4 444	2 168	2213
01 0 61 114	Winseldorf	5,80	338	58	2214
01 0 61 115	Wittenbergen	4,59	166	36	2217
01 0 61 116	Wrist	10,13	2 233	220	2218
01 0 61 117	Wulfsmoor	8,78	295	34	2218
01 0 61 118	Kollmar	32,82	1 784	54	2201
01 0 61	zusammen ...	1 056,24	127 066	120	X
01 0 62	Stormarn				
	Sitz: Bad Oldesloe, Stadt				
01 0 62 001	Ahrensburg, Stadt	35,30	27 352	775	2070
01 0 62 003	Badendorf	6,11	716	117	2401
01 0 62 004	Bad Oldesloe, Stadt	52,56	20 796	396	2060
01 0 62 005	Bargfeld-Stegen	17,81	2 067	116	2061
01 0 62 006	Bargtheide, Stadt	15,83	11 443	723	2072
01 0 62 008	Barnitz	11,80	709	60	2067
01 0 62 009	Barsbüttel	24,68	10 308	418	2000
01 0 62 011	Braak	7,51	606	81	2000
01 0 62 014	Delingsdorf	8,09	1 019	126	2071
01 0 62 016	Elmenhorst	14,92	1 889	127	2061
01 0 62 018	Glinde, Stadt	11,22	15 236	1 358	2056

3 Gemeinden in systematischer Ordnung mit Schlüsselnummer, Fläche, Bevölkerung, Bevölkerungsdichte und Postleitzahl am 31.12.1989

Schlüssel- nummer	Land, Reg.-Bezirk, Kreis, Gemeinde	Fläche km 2	Bevölkerung	Ein- wohner je km 2	Post- leit- zahl-
01 0 62 019	Grabau	9,14	673	74	2061
01 0 62 020	Grande	7,87	575	73	2077
01 0 62 021	Grönwohld	9,79	1 165	119	2071
01 0 62 022	Großensee	12,10	1 484	123	2077
01 0 62 023	Großhansdorf	11,20	8 704	777	2070
01 0 62 025	Hamberge	6,74	1 057	157	2401
01 0 62 026	Hamfelde	2,72	407	150	2071
01 0 62 027	Hammoor	7,82	898	115	2071
01 0 62 031	Heidekamp	3,49	324	93	2067
01 0 62 032	Heilshoop	8,50	528	62	2401
01 0 62 033	Hohenfelde	1,63	53	33	2077
01 0 62 035	Hoisdorf	16,04	3 005	187	2071
01 0 62 036	Jersbek	17,92	1 486	83	2072
01 0 62 039	Klein Wesenberg	8,74	540	62	2061
01 0 62 040	Köthel	3,85	279	72	2071
01 0 62 045	Lütjensee	14,04	2 564	183	2073
01 0 62 046	Meddewade	3,10	656	212	2061
01 0 62 048	Mönkhagen	7,30	508	70	2401
01 0 62 050	Neritz	4,66	313	67	2060
01 0 62 051	Nienwohld	9,19	423	46	2061
01 0 62 053	Oststeinbek	11,37	7 975	701	2000
01 0 62 056	Pölitz	12,96	1 014	78	2061
01 0 62 058	Rausdorf	4,87	197	40	2071
01 0 62 059	Rehhorst	16,18	563	35	2401
01 0 62 060	Reinbek, Stadt	31,23	24 610	788	2057
01 0 62 061	Reinfeld (Holstein), Stadt	17,36	7 220	416	2067
01 0 62 062	Rethwisch	13,25	894	67	2061
01 0 62 065	Rümpel	15,90	918	58	2060
01 0 62 069	Siek	12,47	1 775	142	2071
01 0 62 071	Stapelfeld	10,12	1 363	135	2000
01 0 62 076	Tangstedt	39,85	5 520	139	2000
01 0 62 078	Todendorf	12,81	925	72	2071
01 0 62 081	Tremsbüttel	10,33	1 451	140	2071
01 0 62 082	Trittau	28,59	6 190	217	2077
01 0 62 083	Westerau	15,37	679	44	2061
01 0 62 086	Witzhave	7,87	998	127	2071
01 0 62 087	Zarpen	11,70	1 447	124	2401
01 0 62 088	Brunsbek	14,42	1 310	91	2077
01 0 62 089	Lasbek	12,40	1 035	83	2061
01 0 62 090	Ammersbek	17,71	8 415	475	2075
01 0 62 091	Steinburg	23,91	2 042	85	2074
01 0 62 092	Travenbrück	26,47	1 317	50	2060
01 0 62 093	Feldhorst	15,48	436	28	2067
01 0 62 094	Wesenberg	11,97	615	51	2061
01 0 62	zusammen ...	766,26	196 692	257	X
01 0	Reg.-Bez. zusammen ...	15 730,46	2 594 606	165	X
01	Land insgesamt ...	15 730,46	2 594 606	165	X

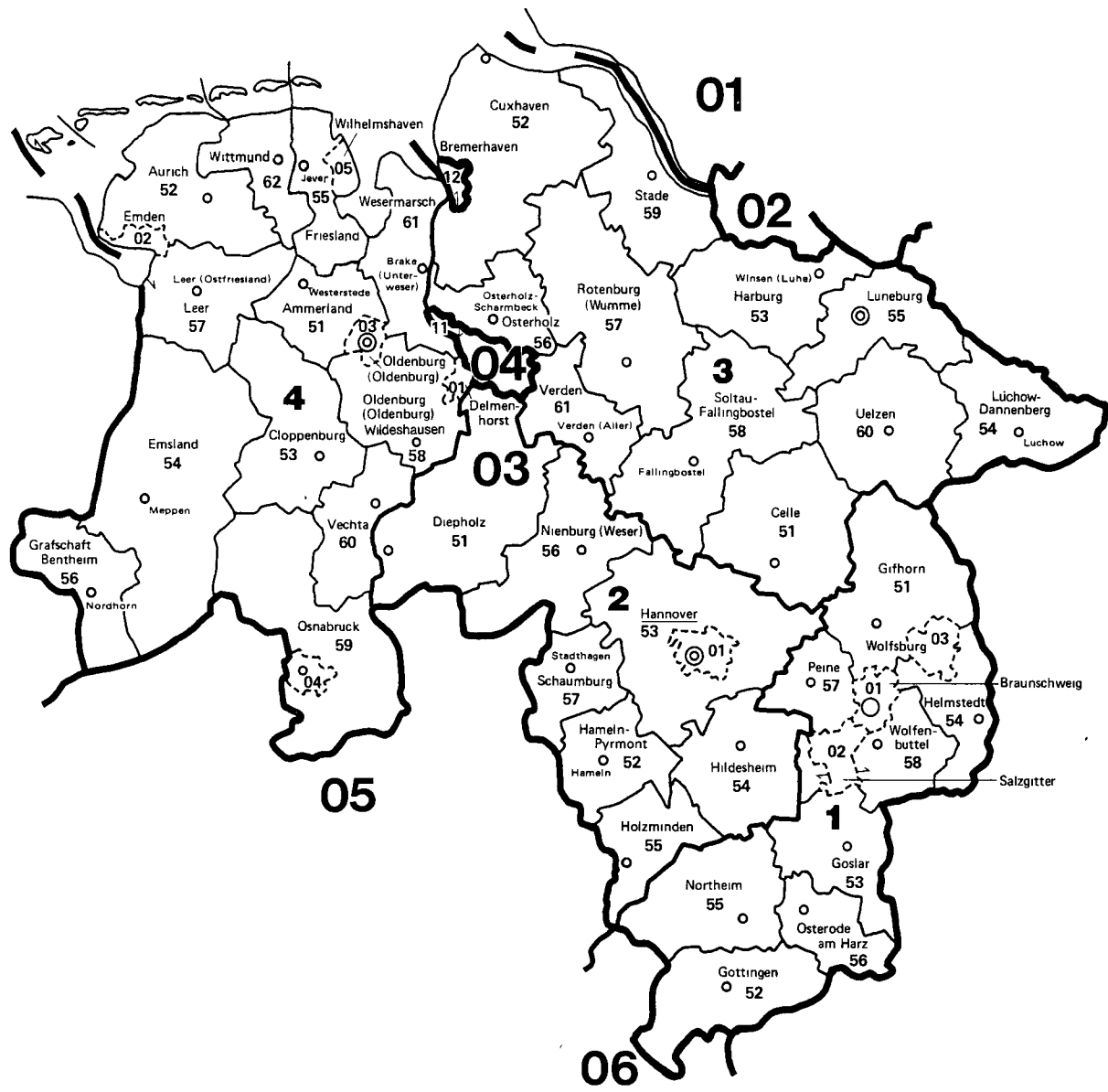
02

Hamburg

02 0 00 000	Hamburg, Freie und Hansestadt	755,30	1 626 220	2 153	2000
02	Land insgesamt ...	755,30	1 626 220	2 153	X

03 NIEDERSACHSEN UND 04 BREMEN

Verwaltungsgrenzen nach dem Stand vom 31.12.1989



Schlüsselnummern und Namen
der Regierungsbezirke

(In der Karte jeweils nur die Schlüsselnummer)

- 1 Braunschweig
- 2 Hannover
- 3 Lüneburg
- 4 Weser-Ems

Schlüsselnummern Grenzen Verwaltungssitze¹⁾

Land:	03	—	Hannover
Regierungsbezirk:	1	—	○
Landkreis:	51	—	○
Kreisfreie Stadt:	01	---	

1) Verwaltungssitze der Kreise sind nur benannt, wenn sie nicht mit dem Namen des Kreises übereinstimmen.

3 Gemeinden in systematischer Ordnung mit Schlüsselnummer, Fläche, Bevölkerung,
Bevölkerungsdichte und Postleitzahl am 31.12.1989

Schlüssel- nummer	Land, Reg.-Bezirk, Kreis, Gemeinde	Fläche km 2	Bevölkerung	Ein- wohner je km 2	Post- leit- zahl-
03	Niedersachsen				
03 1	Reg.-Bez. Braunschweig				
03 1 01 000	Braunschweig, Stadt	192,05	256 323	1 335	3300
03 1 02 000	Salzgitter, Stadt	223,92	112 689	503	3320
03 1 03 000	Wolfsburg, Stadt	203,98	126 708	621	3180
03 1 51	Gifhorn				
	Sitz: Gifhorn, Stadt				
03 1 51 001	Adenbüttel	13,77	1 248	91	3171
03 1 51 002	Barwedel	19,76	950	48	3181
03 1 51 003	Bergfeld	10,60	694	65	3181
03 1 51 004	Bokensdorf	14,47	535	37	3171
03 1 51 005	Brome, Flecken	36,64	2 926	80	3127
03 1 51 006	Calberlah	27,61	3 946	143	3178
03 1 51 007	Dedelstorf	75,97	1 327	17	3122
03 1 51 008	Ehra-Lessien	56,04	1 238	22	3181
03 1 51 009	Gifhorn, Stadt	104,85	36 902	352	3170
03 1 51 010	Groß Oesingen	57,43	1 510	26	3121
03 1 51 011	Hankensbüttel	34,73	3 927	113	3122
03 1 51 012	Hillerse	24,14	1 865	77	3171
03 1 51 013	Isenbüttel	18,61	3 939	212	3172
03 1 51 014	Jembke	14,55	1 201	83	3181
03 1 51 015	Leiferde	27,87	3 196	115	3175
03 1 51 016	Meine	38,74	5 965	154	3174
03 1 51 017	Meinersen	53,55	5 474	102	3176
03 1 51 018	Müden (Aller)	67,27	4 245	63	3173
03 1 51 019	Obernholz	37,82	899	24	3122
03 1 51 020	Osloß	7,64	1 481	194	3171
03 1 51 021	Parsau	29,32	1 488	51	3181
03 1 51 022	Ribbesbüttel	24,50	1 540	63	3171
03 1 51 023	Rötgesbüttel	10,83	1 386	128	3171
03 1 51 024	Rühen	30,89	3 162	102	3181
03 1 51 025	Sassenburg	88,45	7 120	80	3177
03 1 51 026	Schönewörde	17,74	798	45	3121
03 1 51 027	Schwülper	20,89	5 003	239	3301
03 1 51 028	Sprakensehl	83,82	1 271	15	3101
03 1 51 029	Steinhorst	57,77	1 478	26	3101
03 1 51 030	Tapfenbeck	5,11	779	152	3181
03 1 51 031	Tiddische	16,75	978	58	3181
03 1 51 032	Türlau	23,40	1 226	52	3121
03 1 51 033	Ummern	40,32	1 046	26	3101
03 1 51 034	Vordorf	19,21	2 334	121	3171
03 1 51 035	Wagenhoff	4,32	833	193	3171
03 1 51 036	Wahrenholz	57,51	2 226	39	3126
03 1 51 037	Wasbüttel	6,49	1 328	205	3171
03 1 51 038	Wesendorf	31,23	3 103	99	3125
03 1 51 039	Weyhausen	7,98	2 224	279	3171
03 1 51 040	Wittingen, Stadt	224,95	11 630	52	3120
03 1 51 041	Didderse	7,30	850	116	3171
03 1 51 501	Giebel, gemfr. Gebiet	10,36	-	-	-
03 1 51	zusammen ...	1 561,20	135 271	87	X
03 1 52	Göttingen				
	Sitz: Göttingen, Stadt				
03 1 52 001	Adelebsen, Flecken	75,85	6 859	90	3404
03 1 52 002	Bilshausen	8,47	2 405	284	3429
03 1 52 003	Bodensee	7,46	639	86	3429
03 1 52 004	Bovenden, Flecken	63,54	13 254	209	3406
03 1 52 005	Bühren	13,99	550	39	3402
03 1 52 006	Dransfeld, Stadt	28,75	4 004	139	3402
03 1 52 007	Duderstadt, Stadt	95,61	22 560	236	3408

3 Gemeinden in systematischer Ordnung mit Schlüsselnummer, Fläche, Bevölkerung, Bevölkerungsdichte und Postleitzahl am 31.12.1989

Schlüssel- nummer	Land, Reg.-Bezirk, Kreis, Gemeinde	Fläche km 2	Bevölkerung	Ein- wohner je km 2	Post- leit- zahl-
03 1 52 008	Ebergötzen	19,69	1 850	94	3401
03 1 52 009	Friedland	75,68	9 522	126	3403
03 1 52 010	Gieboldehausen, Flecken	19,85	3 304	166	3429
03 1 52 011	Gleichen	128,92	8 816	68	3407
03 1 52 012	Göttingen, Stadt	116,79	120 242	1 030	3400
03 1 52 013	Jühnde	24,49	991	40	3402
03 1 52 014	Krebeck	12,27	1 035	84	3429
03 1 52 015	Landolfshausen	16,22	1 145	71	3401
03 1 52 016	Münden, Stadt	121,11	25 284	209	3510
03 1 52 017	Niemetal	28,50	1 418	50	3402
03 1 52 018	Obernfeld	10,72	967	90	3429
03 1 52 019	Rhumspringe	9,36	2 049	219	3429
03 1 52 020	Rollshausen	11,67	1 002	86	3429
03 1 52 021	Rosdorf	66,44	10 276	155	3405
03 1 52 022	Rüdershausen	9,44	1 029	109	3429
03 1 52 023	Scheden	26,69	2 024	76	3402
03 1 52 024	Seeburg	13,46	1 316	98	3401
03 1 52 025	Seulingen	11,08	1 275	115	3401
03 1 52 026	Staufenberg	77,55	8 466	109	3513
03 1 52 027	Waake	7,87	1 426	181	3401
03 1 52 028	Wollbrandshausen	6,27	626	100	3429
03 1 52 029	Wollershausen	9,17	436	48	3429
03 1 52	zusammen ...	1 116,91	254 770	228	X
03 1 53	Goslar				
	Sitz: Goslar, Stadt				
03 1 53 001	Altenau, Bergstadt	4,55	2 308	507	3396
03 1 53 002	Bad Harzburg, Stadt	65,42	23 358	357	3388
03 1 53 003	Braunlage, Stadt	21,70	5 685	262	3389
03 1 53 004	Clausthal-Zellerfeld, Bergstadt	33,95	16 448	484	3392
03 1 53 005	Goslar, Stadt	92,56	45 939	496	3380
03 1 53 006	Hahausen	9,65	891	92	3372
03 1 53 007	Langelsheim, Stadt	48,66	13 646	280	3394
03 1 53 008	Liebenburg	78,35	9 584	122	3384
03 1 53 009	Lutter am Barenberge, Flecken	33,29	2 537	76	3372
03 1 53 010	Sankt Andreasberg, Bergstadt	9,84	2 695	274	3424
03 1 53 011	Schulenberg im Oberharz	1,74	361	207	3396
03 1 53 012	Seesen, Stadt	102,02	21 748	213	3370
03 1 53 013	Vienenburg, Stadt	71,14	11 131	156	3387
03 1 53 014	Wallmoden	16,82	1 088	65	3372
03 1 53 015	Wildemann, Bergstadt	3,34	1 273	381	3391
03 1 53 504	Harz (Landkreis Goslar), gemfr. Gebiet ..	371,92	-	-	-
03 1 53	zusammen ...	964,95	158 692	164	X
03 1 54	Helmstedt				
	Sitz: Helmstedt, Stadt				
03 1 54 001	Bahrdorf	40,57	2 012	50	3181
03 1 54 002	Beierstedt	9,59	459	48	3339
03 1 54 003	Büddenstedt	19,54	3 590	184	3333
03 1 54 004	Danndorf	14,04	1 744	124	3181
03 1 54 005	Freilstedt	6,13	1 069	174	3334
03 1 54 006	Gevensleben	15,14	773	51	3339
03 1 54 007	Grafhorst	9,65	979	101	3181
03 1 54 008	Grasleben	11,27	2 389	212	3332
03 1 54 009	Groß Twülpstedt	36,43	2 631	72	3181
03 1 54 010	Helmstedt, Stadt	46,95	26 675	568	3330
03 1 54 011	Ingeleben	9,08	477	53	3339
03 1 54 012	Jerxheim	17,44	1 360	78	3339
03 1 54 013	Königslutter am Elm, Stadt	130,57	16 146	124	3308
03 1 54 014	Lehre	71,48	10 366	145	3306
03 1 54 015	Mariental	6,53	1 207	185	3332
03 1 54 016	Querenhorst	4,78	477	100	3332
03 1 54 017	Räbke	11,35	612	54	3331
03 1 54 018	Rennau	22,61	667	30	3332
03 1 54 019	Schöningen, Stadt	35,36	14 742	417	3338
03 1 54 020	Sölingen	11,55	781	68	3339
03 1 54 021	Süplingen	10,35	1 920	186	3334

3 Gemeinden in systematischer Ordnung mit Schlüsselnummer, Fläche, Bevölkerung, Bevölkerungsdichte und Postleitzahl am 31.12.1989

Schlüssel- nummer	Land, Reg.-Bezirk, Kreis, Gemeinde	Fläche km 2	Bevölkerung	Ein- wohner je km 2	Post- leitzahl-
03 1 54 022	Süpplingenburg	14,30	710	50	3331
03 1 54 023	Twiefelingen	18,79	775	41	3339
03 1 54 024	Velpke	19,72	3 882	197	3185
03 1 54 025	Warberg	8,01	973	121	3331
03 1 54 026	Wolsdorf	13,17	1 125	85	3331
03 1 54 501	Brunslieberfeld, gemfr. Gebiet	4,09	-	-	-
03 1 54 502	Helmstedt, gemfr. Gebiet	18,57	-	-	-
03 1 54 503	Königsutter, gemfr. Gebiet	8,90	-	-	-
03 1 54 504	Mariental, gemfr. Gebiet	15,80	-	-	-
03 1 54 506	Schöningen, gemfr. Gebiet	11,92	-	-	-
03 1 54	zusammen ...	673,68	98 541	146	X
03 1 55	Northeim				
	Sitz: Northeim, Stadt				
03 1 55 001	Bad Gandersheim, Stadt	90,41	11 141	123	3353
03 1 55 002	Bodenfelde, Flecken	19,91	3 854	194	3417
03 1 55 003	Dassel, Stadt	112,97	11 575	102	3354
03 1 55 004	Einbeck, Stadt	165,84	28 659	173	3352
03 1 55 005	Hardegsen, Stadt	83,86	7 770	93	3414
03 1 55 006	Kalefeld	84,11	7 234	86	3355
03 1 55 007	Katlenburg-Lindau	71,46	7 456	104	3411
03 1 55 008	Kreiensen	65,25	8 128	125	3350
03 1 55 009	Moringen, Stadt	82,16	6 977	85	3413
03 1 55 010	Nörten-Hardenberg, Flecken	54,10	8 482	157	3412
03 1 55 011	Northeim, Stadt	145,50	30 802	212	3410
03 1 55 012	Uslar, Stadt	113,40	16 251	143	3418
03 1 55 501	Soiling (Landkreis Northeim), gemfr. Geb.	177,49	-	-	-
03 1 55	zusammen ...	1 266,46	148 329	117	X
03 1 56	Osterode am Harz				
	Sitz: Osterode am Harz, Stadt				
03 1 56 001	Bad Grund (Harz), Bergstadt	7,12	3 098	435	3362
03 1 56 002	Bad Lauterberg im Harz, Stadt	41,54	13 114	316	3422
03 1 56 003	Bad Sachsa, Stadt	33,14	8 277	250	3423
03 1 56 004	Badenhausen	7,42	2 062	278	3363
03 1 56 005	Eisdorf	10,55	1 716	163	3363
03 1 56 006	Elbingerode	5,62	461	82	3421
03 1 56 007	Gittelde, Flecken	12,55	2 121	169	3363
03 1 56 008	Hattorf am Harz	29,15	4 265	146	3415
03 1 56 009	Herzberg am Harz, Stadt	71,94	16 180	225	3420
03 1 56 010	Hörden	7,81	1 082	139	3421
03 1 56 011	Osterode am Harz, Stadt	102,39	26 714	261	3360
03 1 56 012	Walkenried	12,91	2 457	190	3425
03 1 56 013	Wieda	6,53	1 646	252	3426
03 1 56 014	Windhausen	3,55	1 203	339	3362
03 1 56 015	Wulften	14,81	1 984	134	3411
03 1 56 016	Zorge	2,20	1 444	656	3421
03 1 56 501	Harz (Ldkr. Osterode am Harz) gemfr. Geb.	267,49	-	-	-
03 1 56	zusammen ...	636,72	87 824	138	X
03 1 57	Peine				
	Sitz: Peine, Stadt				
03 1 57 001	Edemissen	103,59	10 500	101	3155
03 1 57 002	Hohenhameln	69,41	8 392	121	3156
03 1 57 003	Ilse	28,45	11 827	416	3152
03 1 57 004	Lahstedt	43,50	9 619	221	3153
03 1 57 005	Lengede	34,08	10 255	301	3325
03 1 57 006	Peine, Stadt	119,50	45 975	385	3150
03 1 57 007	Vechede	75,88	14 429	190	3303
03 1 57 008	Wendeburg	59,97	7 755	129	3304
03 1 57	zusammen ...	534,38	118 752	222	X

3 Gemeinden in systematischer Ordnung mit Schlüsselnummer, Fläche, Bevölkerung,
Bevölkerungsdichte und Postleitzahl am 31.12.1989

Schlüssel- nummer	Land, Reg.-Bezirk, Kreis, Gemeinde	Fläche km 2	Bevölkerung	Ein- wohner je km 2	Post- leitzahl-
03 1 58	Wolfenbüttel				
	Sitz: Wolfenbüttel, Stadt				
03 1 58 001	Achim	15,81	826	52	3344
03 1 58 002	Baddeckenstedt	20,46	2 940	144	3326
03 1 58 003	Börßum	14,78	2 132	144	3344
03 1 58 004	Burgdorf	24,06	2 318	96	3322
03 1 58 005	Cramme	12,40	893	72	3344
03 1 58 006	Cremlingen	59,26	11 151	188	3302
03 1 58 007	Dahlum	15,11	725	48	3307
03 1 58 008	Denkte	18,15	2 148	118	3341
03 1 58 009	Dettum	17,16	1 325	77	3305
03 1 58 010	Dorstadt	10,36	682	66	3344
03 1 58 011	Elbe	16,71	1 818	109	3323
03 1 58 012	Erkerode	13,34	818	61	3305
03 1 58 013	Evessen	17,55	1 130	64	3305
03 1 58 014	Flöthe	18,83	994	53	3344
03 1 58 015	Gielde	9,16	781	85	3342
03 1 58 016	Haverlah	16,84	1 436	85	3324
03 1 58 017	Hedeper	15,66	648	41	3341
03 1 58 018	Heere	15,28	1 072	70	3327
03 1 58 019	Heiningen	8,41	597	71	3344
03 1 58 020	Hornburg, Stadt	22,17	2 758	124	3342
03 1 58 021	Kissenbrück	6,64	1 089	164	3341
03 1 58 022	Kneitlingen	17,57	827	47	3307
03 1 58 023	Ohrum	8,38	635	76	3344
03 1 58 024	Remlingen	21,59	1 810	84	3346
03 1 58 025	Roklum	8,34	579	69	3341
03 1 58 026	Schladen	30,50	5 110	168	3342
03 1 58 027	Schöppenstedt, Stadt	39,65	5 731	145	3307
03 1 58 028	Sehnde	20,39	977	48	3328
03 1 58 029	Semmenstedt	11,71	658	56	3341
03 1 58 030	Sickte	25,07	4 552	182	3305
03 1 58 031	Uehrde	24,33	1 103	45	3307
03 1 58 032	Vahlberg	18,01	915	51	3307
03 1 58 033	Veltheim (Ohe)	8,64	812	94	3305
03 1 58 034	Werlaburgdorf	11,97	889	74	3342
03 1 58 035	Winnigstedt	12,05	907	75	3307
03 1 58 036	Wittmar	4,53	1 103	243	3341
03 1 58 037	Wolfenbüttel, Stadt	78,45	51 413	655	3340
03 1 58 501	Am Großen Rhode, gemfr. Gebiet	5,79	-	-	-
03 1 58 502	Barnstorf-Warle, gemfr. Gebiet	1,29	-	-	-
03 1 58 503	Voigtsdahlum, gemfr. Gebiet	5,77	-	-	-
03 1 58	zusammen ...	722,17	116 302	161	X
03 1	Reg.-Bez. zusammen ...	8 096,42	1 614 201	199	X
03 2	Reg.-Bez. Hannover				
03 2 01 000	Hannover, Landeshauptstadt	203,97	505 872	2 480	3000
03 2 51	Diepholz				
	Sitz: Diepholz, Stadt				
03 2 51 001	Affinghausen	12,26	910	74	2831
03 2 51 002	Asendorf	58,15	2 728	47	2811
03 2 51 003	Bahrenborstel	31,27	1 172	37	2839
03 2 51 004	Barenburg, Flecken	16,38	1 188	73	2839
03 2 51 005	Barnstorf, Flecken	52,35	5 535	106	2847
03 2 51 006	Barver	25,90	1 177	45	2841
03 2 51 007	Bassum, Stadt	168,54	13 950	83	2830
03 2 51 008	Borstel	30,97	1 242	40	2839
03 2 51 009	Brockum	30,58	989	32	2844
03 2 51 010	Bruchhausen-Vilsen, Flecken	41,27	5 077	123	2814
03 2 51 011	Dickel	16,96	533	31	2841
03 2 51 012	Diepholz, Stadt	104,48	14 569	139	2840
03 2 51 013	Drebber	46,95	2 842	61	2841
03 2 51 014	Drentwede	30,31	1 069	35	2847

3 Gemeinden in systematischer Ordnung mit Schlüsselnummer, Fläche, Bevölkerung, Bevölkerungsdichte und Postleitzahl am 31.12.1989

Schlüssel- nummer	Land, Reg.-Bezirk, Kreis, Gemeinde	Fläche km 2	Bevölkerung	Ein- wohner je km 2	Post- leit- zahl-
03 2 51 015	Ehrenburg	48,95	1 628	33	2831
03 2 51 016	Engeln	31,22	1 082	35	2814
03 2 51 017	Eydelstedt	76,14	1 935	25	2847
03 2 51 018	Freistatt	12,53	720	57	2839
03 2 51 019	Hemsloh	26,73	595	22	2841
03 2 51 020	Hüde	24,46	871	36	2844
03 2 51 021	Kirchdorf	47,77	1 867	39	2839
03 2 51 022	Lembruch	22,68	885	39	2841
03 2 51 023	Lemförde, Flecken	6,95	2 257	325	2844
03 2 51 024	Maasen	18,69	502	27	2839
03 2 51 025	Marl	9,84	759	77	2844
03 2 51 026	Martfeld	35,06	2 253	64	2811
03 2 51 027	Mellinghausen	24,41	1 066	44	2839
03 2 51 028	Neuenkirchen	14,66	802	55	2831
03 2 51 029	Quernheim	6,25	390	62	2844
03 2 51 030	Rehden	33,68	1 533	46	2841
03 2 51 031	Scholen	20,41	812	40	2831
03 2 51 032	Schwaförden	26,42	1 495	57	2831
03 2 51 033	Schwarne	24,29	1 901	78	2811
03 2 51 034	Siedenburg, Flecken	14,22	1 147	81	2839
03 2 51 035	Staffhorst	14,61	599	41	2839
03 2 51 036	Stemshorn	8,84	594	67	2844
03 2 51 037	Stuhr	81,67	27 291	334	2805
03 2 51 038	Sudwalde	26,65	957	36	2831
03 2 51 039	Süstedt	36,99	1 375	37	2814
03 2 51 040	Sulingen, Stadt	110,61	11 216	101	2838
03 2 51 041	Syke, Stadt	127,81	19 141	150	2808
03 2 51 042	Twistringen, Stadt	114,22	11 256	99	2832
03 2 51 043	Varrel	43,83	1 417	32	2839
03 2 51 044	Wagenfeld	117,33	7 132	61	2841
03 2 51 045	Wehrbleck	27,92	782	28	2839
03 2 51 046	Wetschen	24,70	1 313	53	2841
03 2 51 047	Weyhe	60,24	25 059	416	2803
03 2 51	zusammen ...	1 987,15	185 613	93	X
03 2 52	Hameln-Pyrmont				
	Sitz: Hameln, Stadt				
03 2 52 001	Aerzen, Flecken	105,06	10 849	103	3258
03 2 52 002	Bad Münder am Deister, Stadt	107,68	18 885	175	3252
03 2 52 003	Bad Pyrmont, Stadt	61,63	21 221	344	3280
03 2 52 004	Coppenbrügge, Flecken	89,80	7 783	87	3256
03 2 52 005	Emmerthal	114,95	10 828	94	3254
03 2 52 006	Hameln, Stadt	102,32	57 945	566	3250
03 2 52 007	Hessisch Oldendorf, Stadt	120,35	17 834	148	3253
03 2 52 008	Salzhemmendorf, Flecken	94,31	10 779	114	3216
03 2 52	zusammen ...	796,10	156 124	196	X
03 2 53	Hannover				
	Sitz: Hannover, Landeshauptstadt				
03 2 53 001	Barsinghausen, Stadt	102,59	33 023	322	3013
03 2 53 002	Burgdorf, Stadt	112,26	28 631	255	3167
03 2 53 003	Burgwedel	151,72	18 124	119	3006
03 2 53 004	Garbsen, Stadt	79,28	60 013	757	3008
03 2 53 005	Gehrden, Stadt	43,10	12 686	294	3007
03 2 53 006	Hemmingen	31,43	16 169	514	3005
03 2 53 007	Isernhagen	59,73	21 245	356	3004
03 2 53 008	Laatzen, Stadt	34,06	36 803	1 081	3014
03 2 53 009	Langenhagen, Stadt	72,00	46 840	651	3012
03 2 53 010	Lehrte, Stadt	126,79	39 925	315	3160
03 2 53 011	Neustadt am Rübenberge, Stadt	357,45	38 852	109	3057
03 2 53 012	Pattensen, Stadt	66,95	12 966	194	3017
03 2 53 013	Ronnenberg, Stadt	37,84	20 459	541	3003
03 2 53 014	Seelze, Stadt	54,03	30 507	565	3016
03 2 53 015	Sehnde	103,42	17 616	170	3163
03 2 53 016	Springe, Stadt	159,78	29 533	185	3257
03 2 53 017	Uetze	140,39	17 324	123	3162
03 2 53 018	Wedemark	173,34	24 414	141	3002

3 Gemeinden in systematischer Ordnung mit Schlüsselnummer, Fläche, Bevölkerung, Bevölkerungsdichte und Postleitzahl am 31.12.1989

Schlüssel- nummer	Land, Reg.-Bezirk, Kreis, Gemeinde	Fläche km 2	Bevölkerung	Ein- wohner je km 2	Post- leitzahl-
03 2 53 019	Wennigsen (Deister)	53,77	13 048	243	3015
03 2 53 020	Wunstorf, Stadt	125,59	37 674	300	3050
03 2 53	zusammen ...	2 085,52	555 852	267	X
03 2 54	Hildesheim				
	Sitz: Hildesheim, Stadt				
03 2 54 001	Adenstedt	18,63	1 122	60	3226
03 2 54 002	Alfeld (Leine), Stadt	72,85	22 080	303	3220
03 2 54 003	Algermissen	35,60	6 748	190	3201
03 2 54 004	Almstedt	9,91	1 028	104	3226
03 2 54 005	Bad Salzdetfurth, Stadt	67,09	13 757	205	3202
03 2 54 006	Banteln	7,51	1 614	215	3211
03 2 54 007	Betheln	17,55	1 038	59	3211
03 2 54 008	Bockenem, Stadt	109,39	11 077	101	3205
03 2 54 009	Brüggen	12,20	1 044	86	3211
03 2 54 010	Despetal	15,03	1 444	96	3211
03 2 54 011	Diekholzen	29,36	6 189	211	3201
03 2 54 012	Eberholzen	12,18	656	54	3226
03 2 54 013	Eime, Flecken	21,93	2 744	125	3211
03 2 54 014	Elze, Stadt	47,56	9 298	196	3210
03 2 54 015	Everode	6,10	501	82	3221
03 2 54 016	Freden (Leine)	17,78	3 525	198	3222
03 2 54 017	Giesen	33,91	8 375	247	3208
03 2 54 018	Gronau (Leine), Stadt	20,72	5 213	252	3212
03 2 54 019	Harbarnsen	7,63	743	97	3221
03 2 54 020	Harsum	49,89	10 296	206	3207
03 2 54 021	Hildesheim, Stadt	92,96	104 203	1 121	3200
03 2 54 022	Holle	61,10	6 333	104	3201
03 2 54 023	Lamspringe, Flecken	23,30	3 379	145	3206
03 2 54 024	Landwehr	12,96	651	50	3221
03 2 54 025	Neuhof	10,30	486	47	3201
03 2 54 026	Nordstemmen	60,13	11 952	199	3204
03 2 54 027	Rheden	15,14	1 222	81	3211
03 2 54 028	Sarstedt, Stadt	42,91	17 054	397	3203
03 2 54 029	Schellerten	80,01	8 407	105	3209
03 2 54 030	Sehlem	12,73	975	77	3201
03 2 54 031	Sibbesse	17,70	2 551	144	3226
03 2 54 032	Söhlde	57,07	7 909	139	3201
03 2 54 033	Westfeld	13,37	841	63	3226
03 2 54 034	Winzenburg	16,65	907	54	3221
03 2 54 035	Woltershausen	16,43	912	56	3221
03 2 54 036	Coppengrave	3,20	785	245	3221
03 2 54 037	Duingen, Flecken	30,72	2 875	94	3225
03 2 54 038	Hoyershausen	15,29	554	36	3221
03 2 54 039	Marienhagen	6,23	934	150	3221
03 2 54 040	Weenzen	4,16	464	112	3221
03 2 54	zusammen ...	1 205,18	281 886	234	X
03 2 55	Holzminden				
	Sitz: Holzminden, Stadt				
03 2 55 001	Arholzen	5,33	483	91	3457
03 2 55 002	Bevern, Flecken	33,21	4 443	134	3454
03 2 55 003	Bodenwerder, Stadt	28,92	6 080	210	3452
03 2 55 004	Boffzen	8,04	3 070	382	3474
03 2 55 005	Brevörde	13,59	834	61	3453
03 2 55 007	Deensen	11,02	1 626	148	3457
03 2 55 008	Delligsen, Flecken	36,01	9 182	255	3223
03 2 55 009	Derental	9,23	694	75	3474
03 2 55 010	Diemissen	7,46	896	120	3451
03 2 55 012	Eimen	16,32	1 085	66	3456
03 2 55 013	Eschershausen, Stadt	23,87	4 279	179	3456
03 2 55 014	Fürstenberg	3,22	1 267	393	3476
03 2 55 015	Goimbach	15,86	1 115	70	3451
03 2 55 016	Halle	28,73	1 723	60	3451
03 2 55 017	Hehlen	21,60	2 217	103	3452
03 2 55 018	Heinade	9,07	1 020	112	3457
03 2 55 019	Heinsen	18,63	951	51	3451

3 Gemeinden in systematischer Ordnung mit Schlüsselnummer, Fläche, Bevölkerung, Bevölkerungsdichte und Postleitzahl am 31.12.1989

Schlüssel- nummer	Land, Reg.-Bezirk, Kreis, Gemeinde	Fläche km 2	Bevölkerung	Ein- wohner je km 2	Post- leitz- zahl-
03 2 55 020	Heyen	8,30	582	70	3452
03 2 55 021	Holenberg	7,36	489	66	3451
03 2 55 022	Holzen	6,61	721	109	3456
03 2 55 023	Holzminen, Stadt	88,25	21 178	240	3450
03 2 55 025	Kirchbrak	18,39	1 194	65	3452
03 2 55 026	Lauenförde, Flecken	17,21	2 686	156	3471
03 2 55 027	Lenne	5,65	772	137	3457
03 2 55 028	Lüerdissen	6,89	567	82	3451
03 2 55 030	Negenborn	9,87	770	78	3451
03 2 55 031	Ottenstein, Flecken	32,82	1 271	39	3251
03 2 55 032	Pegestorf	8,32	541	65	3452
03 2 55 033	Polle, Flecken	21,20	1 290	61	3453
03 2 55 034	Stadtoldendorf, Stadt	24,86	5 807	234	3457
03 2 55 035	Vahlbruch	14,19	550	39	3453
03 2 55 036	Wangelnstedt	15,15	682	45	3457
03 2 55 501	Boffzen, gemfr. Gebiet	23,40	-	-	-
03 2 55 502	Eimen, gemfr. Gebiet	12,91	-	-	-
03 2 55 503	Eschershausen, gemfr. Gebiet	4,92	-	-	-
03 2 55 504	Grünenplan, gemfr. Gebiet	22,71	-	-	-
03 2 55 505	Holzminen, gemfr. Gebiet	15,01	-	-	-
03 2 55 506	Merxhausen, gemfr. Gebiet	22,50	-	-	-
03 2 55 508	Wenzen, gemfr. Gebiet	15,84	-	-	-
03 2 55	zusammen ...	692,47	80 065	116	X
03 2 56	Nienburg (Weser)				
	Sitz: Nienburg (Weser), Stadt				
03 2 56 001	Balge	33,08	1 727	52	3071
03 2 56 002	Binnen	24,79	916	37	3071
03 2 56 003	Bücken, Flecken	32,34	2 141	66	2811
03 2 56 004	Diepenau, Flecken	69,96	3 795	54	3079
03 2 56 005	Drakenburg, Flecken	11,72	1 545	132	3071
03 2 56 006	Estorf	19,78	1 642	83	3071
03 2 56 007	Eystrup	24,05	2 856	119	2813
03 2 56 008	Gandesbergen	6,99	465	67	2813
03 2 56 009	Hämelhausen	9,03	535	59	2813
03 2 56 010	Hassel (Weser)	17,59	1 582	90	2813
03 2 56 011	Haßbergen	17,07	1 233	72	3071
03 2 56 012	Heemsen	39,37	1 396	35	3071
03 2 56 013	Hilgermissen	54,43	2 033	37	2812
03 2 56 014	Hoya, Stadt	8,42	3 847	457	2812
03 2 56 015	Hoyerhagen	22,67	892	39	2812
03 2 56 016	Husum	39,82	1 955	49	3071
03 2 56 017	Landesbergen	41,92	2 602	62	3076
03 2 56 018	Leese	29,65	1 655	56	3071
03 2 56 019	Liebenau, Flecken	22,96	4 298	187	3073
03 2 56 020	Linsburg	23,53	927	39	3071
03 2 56 021	Marklohe	32,94	3 962	120	3072
03 2 56 022	Nienburg (Weser), Stadt	64,45	30 290	470	3070
03 2 56 023	Pennigsehl	24,20	1 205	50	3071
03 2 56 024	Raddestorf	41,77	2 036	49	3079
03 2 56 025	Rehburg-Loccum, Stadt	99,91	9 765	98	3056
03 2 56 026	Rodewald	60,32	2 226	37	3075
03 2 56 027	Rohrsen	5,09	833	164	3071
03 2 56 028	Schweringen	19,40	770	40	2811
03 2 56 029	Steimbke	63,06	2 188	35	3071
03 2 56 030	Steyerberg, Flecken	101,88	5 035	49	3074
03 2 56 031	Stöckse	38,57	1 321	34	3071
03 2 56 032	Stolzenau	65,06	5 848	90	3078
03 2 56 033	Uchte, Flecken	90,52	4 715	52	3079
03 2 56 034	Warmen	81,58	3 435	42	3079
03 2 56 035	Warpe	20,11	787	39	2811
03 2 56 036	Wietzen	40,41	2 064	51	3077
03 2 56	zusammen ...	1 398,44	114 522	82	X

3 Gemeinden in systematischer Ordnung mit Schlüsselnummer, Fläche, Bevölkerung, Bevölkerungsdichte und Postleitzahl am 31.12.1989

Schlüssel- nummer	Land, Reg.-Bezirk, Kreis, Gemeinde	Fläche km 2	Bevölkerung	Ein- wohner je km 2	Post- leit- zahl
03 2 57	Schaumburg				
	Sitz: Stadthagen, Stadt				
03 2 57 001	Ahnsen	3,43	1 089	317	3061
03 2 57 002	Apelern	24,60	2 357	96	3054
03 2 57 003	Auetal	62,15	6 084	98	3262
03 2 57 004	Auhagen	12,36	1 169	95	3051
03 2 57 005	Bad Eilsen	2,46	2 168	881	3064
03 2 57 006	Bad Nenndorf	23,23	9 132	393	3052
03 2 57 007	Beckedorf	9,83	1 541	157	3061
03 2 57 008	Buchholz	1,76	708	402	3061
03 2 57 009	Bückeburg, Stadt	68,85	19 943	290	3062
03 2 57 010	Hagenburg, Flecken	16,24	3 749	231	3055
03 2 57 011	Haste	11,13	2 347	211	3053
03 2 57 012	Heeßen	1,90	1 421	748	3064
03 2 57 013	Helpsen	7,77	1 807	233	3068
03 2 57 014	Hespe	6,48	1 585	245	3061
03 2 57 015	Heuerßen	3,97	886	223	3061
03 2 57 016	Hohnhorst	12,00	1 986	166	3053
03 2 57 017	Hülsede	15,86	1 010	64	3255
03 2 57 018	Lauenau, Flecken	16,23	2 997	185	3255
03 2 57 019	Lauenhagen	9,73	1 281	132	3061
03 2 57 020	Lindhorst	7,88	4 407	559	3067
03 2 57 021	Lüdersfeld	12,65	1 007	80	3061
03 2 57 022	Luhden	4,35	871	200	3061
03 2 57 023	Meerbeck	13,09	1 971	151	3061
03 2 57 024	Messenkamp	6,78	794	117	3255
03 2 57 025	Niedernwöhren	11,06	1 701	154	3066
03 2 57 026	Nienstädt	8,31	4 481	539	3065
03 2 57 027	Nordsehl	5,97	729	122	3061
03 2 57 028	Obernkirchen, Stadt	32,48	10 310	317	3063
03 2 57 029	Pohle	7,14	860	120	3255
03 2 57 030	Pollhagen	12,87	1 249	97	3061
03 2 57 031	Rinteln, Stadt	109,03	26 418	242	3260
03 2 57 032	Rodenberg, Stadt	15,60	4 799	308	3054
03 2 57 033	Sachsenhagen, Stadt	15,53	1 841	119	3051
03 2 57 034	Seggebruch	7,49	1 249	167	3061
03 2 57 035	Stadthagen, Stadt	60,27	22 469	373	3060
03 2 57 036	Suthfeld	5,05	1 378	273	3051
03 2 57 037	Wiedensahl, Flecken	11,71	961	82	3061
03 2 57 038	Wölpinghausen	18,33	1 712	93	3051
03 2 57	zusammen ...	675,57	152 467	226	X
03 2	Reg.-Bez. zusammen ...	9 044,40	2 032 401	225	X
03 3	Reg.-Bez. Lüneburg				
03 3 51	Celle				
	Sitz: Celle, Stadt				
03 3 51 001	Adelheidsdorf	33,24	2 013	61	3101
03 3 51 002	Ahnsbeck	20,59	1 173	57	3101
03 3 51 003	Beedenbostel	12,56	848	68	3101
03 3 51 004	Bergen, Stadt	163,72	12 421	76	3103
03 3 51 005	Bröckel	16,15	1 291	80	3101
03 3 51 006	Celle, Stadt	174,98	71 601	409	3100
03 3 51 007	Eicklingen	22,72	2 351	103	3101
03 3 51 008	Eldingen	56,70	1 997	35	3101
03 3 51 009	Eschede	106,31	3 719	35	3106
03 3 51 010	Faßberg	101,94	6 506	64	3105
03 3 51 011	Habighorst	15,84	780	49	3101
03 3 51 012	Hambühren	56,67	8 658	153	3107
03 3 51 013	Hermannsburg	118,60	7 932	67	3102
03 3 51 014	Höfer	21,89	913	42	3101
03 3 51 015	Hohne	36,47	1 695	46	3101
03 3 51 016	Lachendorf	38,18	4 431	116	3101
03 3 51 017	Langlingen	33,31	2 085	63	3101

3 Gemeinden in systematischer Ordnung mit Schlüsselnummer, Fläche, Bevölkerung, Bevölkerungsdichte und Postleitzahl am 31.12.1989

Schlüssel- nummer	Land, Reg.-Bezirk, Kreis, Gemeinde	Fläche km 2	Bevölkerung	Ein- wohner je km 2	Post- leitz- zahl-
03 3 51 018	Nienhagen	17,59	5 197	295	3101
03 3 51 019	Scharnhorst	51,84	628	12	3101
03 3 51 020	Unterlüß	77,52	4 376	56	3104
03 3 51 021	Wathlingen	17,70	5 143	291	3101
03 3 51 022	Wienhausen	40,36	3 377	84	3101
03 3 51 023	Wietze	62,92	6 847	109	3109
03 3 51 024	Winsen (Aller)	155,37	10 496	68	3108
03 3 51 501	Lohheide, gemfr. Bezirk	91,32	1 030	11	3103
03 3 51	zusammen ...	1 544,49	167 508	108	X
03 3 52	Cuxhaven				
	Sitz: Cuxhaven, Stadt				
03 3 52 001	Appeln	14,52	439	30	2855
03 3 52 002	Armstorf	39,76	691	17	2171
03 3 52 003	Bederkesa, Flecken	43,17	4 260	99	2852
03 3 52 004	Belum	25,72	943	37	2179
03 3 52 005	Beverstedt, Flecken	51,40	3 732	73	2855
03 3 52 006	Bokel	20,94	2 225	106	2855
03 3 52 007	Bramstedt	44,85	1 622	36	2856
03 3 52 008	Bülkau	23,22	1 030	44	2179
03 3 52 009	Cadenberge	9,36	3 075	329	2175
03 3 52 010	Cappel	8,26	700	85	2853
03 3 52 011	Cuxhaven, Stadt	161,84	55 637	344	2190
03 3 52 012	Dorum	24,29	2 602	107	2853
03 3 52 013	Drangstedt	17,02	1 309	77	2852
03 3 52 014	Driftsethe	15,37	517	34	2856
03 3 52 015	Elmlohe	23,30	733	31	2852
03 3 52 016	FlögeIn	25,26	667	26	2852
03 3 52 017	Frelsdorf	25,32	686	27	2855
03 3 52 018	Geversdorf	21,62	757	35	2171
03 3 52 019	Hagen im Bremischen	27,19	2 865	105	2856
03 3 52 020	Hechthausen	30,71	3 382	110	2174
03 3 52 021	Heerstedt	18,89	472	25	2855
03 3 52 022	Hemmoor, Stadt	45,09	7 696	171	2170
03 3 52 023	Hollen	15,60	821	53	2855
03 3 52 024	Hollnseth	20,82	807	39	2171
03 3 52 025	Ihlienworth	40,29	1 894	47	2179
03 3 52 026	Kirchwistedt	25,07	466	19	2855
03 3 52 027	Köhlen	26,57	843	32	2852
03 3 52 028	Kührstedt	25,53	1 034	41	2852
03 3 52 029	Lamstedt	52,64	3 005	57	2172
03 3 52 030	Langen	121,59	15 322	126	2857
03 3 52 031	Lintig	47,25	1 277	27	2852
03 3 52 032	Loxstedt	156,52	14 616	93	2854
03 3 52 033	Lunestedt	17,26	2 243	130	2855
03 3 52 034	Midlum	31,08	1 646	53	2853
03 3 52 035	Misselwarden	10,42	515	49	2853
03 3 52 036	Mittelstenahe	33,68	595	18	2171
03 3 52 037	Mulsam	8,45	441	52	2853
03 3 52 038	Neuenkirchen	19,65	1 350	69	2179
03 3 52 039	Neuhaus (Oste), Flecken	9,86	1 291	131	2179
03 3 52 040	Nordholz	65,11	7 053	108	2859
03 3 52 041	Nordleda	21,29	1 185	56	2179
03 3 52 042	Oberndorf	32,72	1 613	49	2171
03 3 52 043	Odisheim	13,50	592	44	2179
03 3 52 044	Osten	48,00	1 892	39	2176
03 3 52 045	Osterbruch	10,21	507	50	2178
03 3 52 046	Otterndorf, Stadt	33,54	6 037	180	2178
03 3 52 047	Padingbüttel	9,42	569	60	2853
03 3 52 048	Ringstedt	26,16	806	31	2852
03 3 52 049	Sandstedt	56,21	1 700	30	2856
03 3 52 050	Schiffdorf	113,64	11 219	99	2858
03 3 52 051	Steinau	36,07	998	28	2179
03 3 52 052	Stinstedt	30,09	651	22	2171
03 3 52 053	Stubben	8,60	1 252	146	2855
03 3 52 054	Uthlede	15,46	842	54	2856
03 3 52 055	Wanna	53,93	2 237	41	2179
03 3 52 056	Wingst	55,63	3 494	63	2177
03 3 52 057	Wremen	25,05	1 499	60	2851
03 3 52 058	Wulsbüttel	38,23	1 460	38	2856
03 3 52	zusammen ...	2 072,24	189 812	92	X

3 Gemeinden in systematischer Ordnung mit Schlüsselnummer, Fläche, Bevölkerung, Bevölkerungsdichte und Postleitzahl am 31.12.1989

Schlüssel- nummer	Land, Reg.-Bezirk, Kreis, Gemeinde	Fläche km 2	Bevölkerung	Ein- wohner je km 2	Post- leit- zahl
03 3 53	Harburg				
	Sitz: Winsen (Luhe), Stadt				
03 3 53 001	Appel	15,42	1 433	93	2114
03 3 53 002	Asendorf	14,70	1 426	97	2116
03 3 53 003	Bendestorf	3,88	1 925	496	2106
03 3 53 004	Brackel	13,91	1 493	107	2094
03 3 53 005	Buchholz in der Nordheide, Stadt	74,62	30 976	415	2110
03 3 53 006	Dohren	12,18	720	59	2117
03 3 53 007	Drage	30,30	2 317	76	2090
03 3 53 008	Drestedt	5,71	653	114	2114
03 3 53 009	Egestorf	48,69	2 093	43	2115
03 3 53 010	Eyendorf	13,68	922	67	2125
03 3 53 011	Garlstorf	16,85	835	50	2125
03 3 53 012	Garstedt	14,93	1 076	72	2091
03 3 53 013	Gödenstorf	16,54	708	43	2125
03 3 53 014	Halvesbostel	18,14	563	31	2151
03 3 53 015	Handeloh	26,91	1 785	66	2111
03 3 53 016	Hanstedt	59,30	4 282	72	2116
03 3 53 017	Harmstorf	5,97	690	116	2101
03 3 53 018	Heidenau	38,71	1 604	41	2111
03 3 53 019	Hollenstedt	21,84	2 446	112	2114
03 3 53 020	Jesteburg	27,95	5 997	215	2112
03 3 53 021	Kakenstorf	12,71	983	77	2117
03 3 53 022	Königsmoor	10,01	516	52	2111
03 3 53 023	Marschacht	26,12	2 435	93	2095
03 3 53 024	Marxen	13,31	959	72	2091
03 3 53 025	Moisburg	11,25	1 481	132	2151
03 3 53 026	Neu Wulmstorf	56,15	14 868	265	2153
03 3 53 027	Otter	34,14	1 111	33	2111
03 3 53 028	Regesbostel	16,27	752	46	2151
03 3 53 029	Rosengarten	63,66	10 593	166	2107
03 3 53 030	Salzhausen	34,71	3 327	96	2125
03 3 53 031	Seevetal	105,14	36 404	346	2105
03 3 53 032	Stelle	38,44	8 963	233	2093
03 3 53 033	Tespe	24,88	3 231	130	2121
03 3 53 034	Toppenstedt	29,09	1 692	58	2096
03 3 53 035	Tostedt	48,24	10 559	219	2117
03 3 53 036	Undeloh	48,22	815	17	2111
03 3 53 037	Vierhöfen	13,92	760	55	2091
03 3 53 038	Welle	19,92	1 008	51	2111
03 3 53 039	Wenzendorf	21,46	953	44	2114
03 3 53 040	Winsen (Luhe), Stadt	109,60	26 837	245	2090
03 3 53 041	Wistedt	18,49	1 334	72	2117
03 3 53 042	Wulfsen	8,41	1 313	156	2091
03 3 53	zusammen ...	1 244,37	194 838	157	X
03 3 54	Lüchow-Dannenberg				
	Sitz: Lüchow, Stadt				
03 3 54 001	Bergen (Dumme)	25,48	1 456	57	3134
03 3 54 002	Clenze, Flecken	71,76	2 252	31	3132
03 3 54 003	Damnatz	16,26	370	23	3139
03 3 54 004	Dannenberg (Elbe), Stadt	76,27	7 621	100	3138
03 3 54 005	Gartow, Flecken	28,27	1 400	50	3136
03 3 54 006	Göhrde	40,58	622	15	3139
03 3 54 007	Gorleben	21,25	606	29	3131
03 3 54 008	Gusborn	48,30	1 188	25	3139
03 3 54 009	Hitzacker, Stadt	58,44	4 735	81	3139
03 3 54 010	Höhbeck	19,40	723	37	3131
03 3 54 011	Jameln	35,84	1 055	29	3139
03 3 54 012	Karwitz	31,64	683	22	3139
03 3 54 013	Küsten	41,26	1 261	31	3131
03 3 54 014	Langendorf	40,95	669	16	3139
03 3 54 015	Lemgow	64,10	1 522	24	3131
03 3 54 016	Luckau	22,19	558	25	3131
03 3 54 017	Lübbow	19,32	769	40	3131
03 3 54 018	Lüchow, Stadt	89,11	9 417	106	3130
03 3 54 019	Neu Darchau	22,63	1 310	58	3139

3 Gemeinden in systematischer Ordnung mit Schlüsselnummer, Fläche, Bevölkerung, Bevölkerungsdichte und Postleitzahl am 31.12.1989

Schlüssel- nummer	Land, Reg.-Bezirk, Kreis, Gemeinde	Fläche km 2	Bevölkerung	Ein- wohner je km 2	Post- leit- zahl-
03 3 54 020	Prezelle	41,52	489	12	3131
03 3 54 021	Schnackenburg, Stadt	23,92	754	32	3131
03 3 54 022	Schnega	53,94	1 511	28	3133
03 3 54 023	Trebel	66,32	1 056	16	3131
03 3 54 024	Waddewitz	48,79	907	19	3131
03 3 54 025	Woltersdorf	27,89	1 042	37	3131
03 3 54 026	Wustrow, Stadt	30,00	2 694	90	3135
03 3 54 027	Zernien	51,55	1 431	28	3139
03 3 54 501	Gartow, gemfr. Gebiet	50,94	-	-	-
03 3 54 502	Göhrde, gemfr. Gebiet	51,77	-	-	-
03 3 54	zusammen ...	1 219,69	48 101	39	X
03 3 55	Lüneburg				
	Sitz: Lüneburg, Stadt				
03 3 55 001	Adendorf	16,08	8 372	521	2126
03 3 55 002	Amelinghausen	27,25	2 673	98	2124
03 3 55 003	Artlenburg, Flecken	11,82	1 200	102	2121
03 3 55 004	Bardowick, Flecken	23,24	4 550	196	2123
03 3 55 005	Barendorf	9,23	1 163	126	2121
03 3 55 006	Barnstedt	19,71	619	31	2121
03 3 55 007	Barum	9,79	1 174	120	2123
03 3 55 008	Betzendorf	32,71	831	25	2121
03 3 55 009	Bleckede, Stadt	124,67	8 080	65	2122
03 3 55 010	Boitze	25,41	386	15	2121
03 3 55 011	Brietlingen	19,75	1 893	96	2121
03 3 55 012	Dahlem	16,99	466	27	2121
03 3 55 013	Dahlenburg, Flecken	49,85	3 023	61	2121
03 3 55 014	Deutsch Evern	11,16	2 723	244	2121
03 3 55 015	Echem	10,70	701	66	2127
03 3 55 016	Embsen	22,64	1 999	88	2121
03 3 55 017	Handorf	9,75	1 133	116	2091
03 3 55 018	Hittbergen	14,63	658	45	2059
03 3 55 019	Hohnstorf (Elbe)	10,20	1 887	185	2059
03 3 55 020	Kirchgellersen	19,99	1 548	77	2121
03 3 55 021	Lüdersburg	18,86	473	25	2127
03 3 55 022	Lüneburg, Stadt	70,31	60 937	867	2120
03 3 55 023	Mechtersen	14,42	585	41	2121
03 3 55 024	Melbeck	16,17	2 234	138	2121
03 3 55 025	Nahrendorf	44,03	1 174	27	2121
03 3 55 026	Neetze	26,84	1 887	70	2121
03 3 55 027	Oldendorf (Luhe)	32,69	844	26	2124
03 3 55 028	Radbruch	22,53	1 479	66	2091
03 3 55 029	Rehlingen	65,92	621	9	2124
03 3 55 030	Reinstorf	30,29	1 113	37	2121
03 3 55 031	Reppenstedt	14,78	5 189	351	2121
03 3 55 032	Rullstorf	22,82	1 201	53	2127
03 3 55 033	Scharnebeck	26,86	2 561	95	2127
03 3 55 034	Soderstorf	35,85	1 034	29	2121
03 3 55 035	Südergellersen	18,46	1 099	60	2121
03 3 55 036	Thomasburg	26,69	1 027	38	2121
03 3 55 037	Tosterglope	19,53	534	27	2121
03 3 55 038	Vastorf	21,85	767	35	2121
03 3 55 039	Vögelsen	8,27	1 868	226	2121
03 3 55 040	Wendisch Evern	14,86	1 077	72	2121
03 3 55 041	Westergellersen	20,38	915	45	2121
03 3 55 042	Wittorf	11,99	914	76	2123
03 3 55	zusammen ...	1 069,97	134 612	126	X
03 3 56	Osterholz				
	Sitz: Osterholz-Scharmbeck, Stadt				
03 3 56 001	Axstedt	10,70	1 049	98	2864
03 3 56 002	Grasberg	55,53	6 339	114	2801
03 3 56 003	Hambergen	30,28	4 718	156	2864
03 3 56 004	Holste	35,35	822	23	2864
03 3 56 005	Lillienthal	72,07	16 029	222	2804
03 3 56 006	Lübbestadt	12,32	602	49	2864
03 3 56 007	Osterholz-Scharmbeck, Stadt	146,89	24 382	166	2860

3 Gemeinden in systematischer Ordnung mit Schlüsselnummer, Fläche, Bevölkerung,
Bevölkerungsdichte und Postleitzahl am 31.12.1989

Schlüssel- nummer	Land, Reg.-Bezirk, Kreis, Gemeinde	Fläche km 2	Bevölkerung	Ein- wohner je km 2	Post- leitzahl
03 3 56 008	Ritterhude	32,83	12 691	387	2863
03 3 56 009	Schwanewede	132,17	16 851	127	2822
03 3 56 010	Vollersode	46,36	2 818	61	2864
03 3 56 011	Worpswede	76,13	8 848	116	2862
03 3 56	zusammen ...	650,63	95 149	146	X
03 3 57	Rotenburg (Wümme)				
	Sitz: Rotenburg (Wümme), Stadt				
03 3 57 001	Ahausen	34,41	1 411	41	2724
03 3 57 002	Alfstedt	16,22	784	48	2740
03 3 57 003	Anderlingen	35,67	869	24	2743
03 3 57 004	Basdahl	32,33	1 333	41	2740
03 3 57 005	Böttersen	19,85	838	42	2724
03 3 57 006	Bothel	16,75	1 668	100	2725
03 3 57 007	Breddorf	36,46	1 126	31	2733
03 3 57 008	Bremervörde, Stadt	150,15	17 805	119	2740
03 3 57 009	Brockel	25,11	1 016	40	2725
03 3 57 010	Bülstedt	25,53	628	25	2733
03 3 57 011	Deinstedt	20,20	644	32	2743
03 3 57 012	Ebersdorf	28,83	1 037	36	2740
03 3 57 013	Elsdorf	49,01	1 680	34	2730
03 3 57 014	Farven	25,44	682	27	2743
03 3 57 015	Finfel	36,08	2 201	61	2727
03 3 57 016	Gnarrenburg	123,02	8 447	69	2742
03 3 57 017	Groß Meckelsen	12,34	456	37	2732
03 3 57 018	Gyhum	48,44	2 036	42	2730
03 3 57 019	Hamersen	13,61	431	32	2732
03 3 57 020	Hassendorf	11,66	875	75	2724
03 3 57 021	Heeslingen	82,30	4 086	50	2730
03 3 57 022	Hellwege	27,44	858	31	2724
03 3 57 023	Helvesiek	21,78	607	28	2727
03 3 57 024	Hemsbünde	22,33	1 078	48	2725
03 3 57 025	Hemslingen	27,46	1 239	45	2725
03 3 57 026	Hepstedt	29,95	852	28	2733
03 3 57 027	Hipstedt	29,38	1 168	40	2740
03 3 57 028	Horstedt	22,48	1 000	44	2724
03 3 57 029	Kalbe	10,25	469	46	2732
03 3 57 030	Kirchtimke	16,14	860	53	2733
03 3 57 031	Kirchwalsede	36,90	1 096	30	2725
03 3 57 032	Klein Meckelsen	14,59	778	53	2732
03 3 57 033	Lauenbrück	21,88	1 653	76	2727
03 3 57 034	Lengenbostel	5,08	431	85	2732
03 3 57 035	Oerel	33,69	1 689	50	2740
03 3 57 036	Ostereistedt	28,50	914	32	2730
03 3 57 037	Reeßum	28,47	1 442	51	2724
03 3 57 038	Rhade	24,44	1 004	41	2730
03 3 57 039	Rotenburg (Wümme), Stadt	98,99	18 775	190	2720
03 3 57 040	Sandbostel	31,41	718	23	2743
03 3 57 041	Scheeßel	149,68	10 371	69	2723
03 3 57 042	Seedorf	18,69	546	29	2730
03 3 57 043	Selsingen	41,85	2 776	66	2743
03 3 57 044	Sittensen	18,54	4 287	231	2732
03 3 57 045	Sottrum	28,56	4 165	146	2724
03 3 57 046	Stemmen	24,65	731	30	2727
03 3 57 047	Tarmstedt	26,54	2 619	99	2733
03 3 57 048	Tiste	23,85	725	30	2732
03 3 57 049	Vahlde	17,52	588	34	2727
03 3 57 050	Vierden	21,30	625	29	2732
03 3 57 051	Visselhövede, Stadt	158,82	10 144	64	2722
03 3 57 052	Vorwerk	21,65	801	37	2733
03 3 57 053	Westertimke	12,05	667	55	2733
03 3 57 054	Westerwalsede	20,11	688	34	2725
03 3 57 055	Wilstedt	18,26	1 496	82	2733
03 3 57 056	Wohnste	19,18	667	35	2732
03 3 57 057	Zeven, Stadt	73,90	10 604	143	2730
03 3 57	zusammen ...	2 069,72	139 184	67	X

3 Gemeinden in systematischer Ordnung mit Schlüsselnummer, Fläche, Bevölkerung, Bevölkerungsdichte und Postleitzahl am 31.12.1989

Schlüssel- nummer	Land, Reg.-Bezirk, Kreis, Gemeinde	Fläche km 2	Bevölkerung	Ein- wohner je km 2	Post- leitzahl
03 3 58	Soltau-Fallingbostel				
	Sitz: Fallingbostel, Stadt				
03 3 58 001	Ahliden (Aller), Flecken	25,83	1 239	48	3031
03 3 58 002	Bispingen	128,10	5 096	40	3045
03 3 58 003	Böhme	36,99	841	23	3031
03 3 58 004	Bomlitz	64,37	7 003	109	3036
03 3 58 005	Buchholz (Aller)	27,00	1 375	51	3033
03 3 58 006	Eickeloh	13,17	721	55	3031
03 3 58 007	Essel	34,04	694	20	3031
03 3 58 008	Fallingbostel, Stadt	62,59	10 785	172	3032
03 3 58 009	Frankenfeld	24,26	525	22	2818
03 3 58 010	Giltlen	33,37	1 092	33	3031
03 3 58 011	Grethem	16,35	607	37	3031
03 3 58 012	Hadenstorf	9,22	797	86	3031
03 3 58 013	Häuslingen	13,58	815	60	2818
03 3 58 014	Hodenhagen	20,15	2 077	103	3035
03 3 58 015	Lindwedel	16,56	1 398	84	3031
03 3 58 016	Munster, Stadt	193,42	16 303	84	3042
03 3 58 017	Neuenkirchen	96,68	5 071	52	3044
03 3 58 018	Rethem (Aller), Stadt	33,76	2 440	72	2818
03 3 58 019	Schneverdingen, Stadt	234,58	15 649	67	3043
03 3 58 020	Schwarmstedt	29,93	4 360	146	3033
03 3 58 021	Soltau, Stadt	203,21	19 395	95	3040
03 3 58 022	Walsrode, Stadt	270,63	22 403	83	3030
03 3 58 023	Wietzendorf	106,84	2 689	25	3046
03 3 58 501	Osterheide, gemfr. Bezirk	178,53	874	5	3032
03 3 58	zusammen ...	1 873,16	124 249	66	X
03 3 59	Stade				
	Sitz: Stade, Stadt				
03 3 59 001	Agathenburg	11,32	924	82	2160
03 3 59 002	Ahlerstedt	62,44	4 350	70	2161
03 3 59 003	Apensen	20,74	2 333	112	2154
03 3 59 004	Balje	58,10	1 178	20	2161
03 3 59 005	Bargstedt	26,44	1 451	55	2165
03 3 59 006	Beckdorf	21,90	1 914	87	2151
03 3 59 007	Bliedersdorf	12,41	1 285	104	2152
03 3 59 008	Brest	24,57	747	30	2165
03 3 59 009	Burweg	16,23	913	56	2167
03 3 59 010	Buxtehude, Stadt	76,48	31 690	414	2150
03 3 59 011	Deinste	27,25	1 579	58	2161
03 3 59 012	Dollern	11,96	1 729	145	2166
03 3 59 013	Drochtersen	126,76	10 591	84	2168
03 3 59 014	Düdenbüttel	10,18	720	71	2167
03 3 59 015	Engelschoff	19,69	664	34	2161
03 3 59 016	Estorf	29,41	1 303	44	2161
03 3 59 017	Fredenbeck	48,58	4 181	86	2161
03 3 59 018	Freiburg (Elbe), Flecken	34,12	2 192	64	2163
03 3 59 019	Großenwörden	12,35	450	36	2161
03 3 59 020	Grünendeich	3,93	1 891	481	2162
03 3 59 021	Guderhandviertel	8,93	1 003	112	2162
03 3 59 022	Hammah	29,29	2 132	73	2161
03 3 59 023	Harsefeld, Flecken	51,80	8 958	173	2165
03 3 59 024	Heinbockel	22,71	864	38	2164
03 3 59 025	Himmelpforten	18,29	3 822	209	2167
03 3 59 026	Hollern-Twielenfleth	20,46	3 018	148	2161
03 3 59 027	Horneburg, Flecken	17,14	4 969	290	2152
03 3 59 028	Jork	62,28	10 247	165	2155
03 3 59 029	Kranenburg	14,21	652	46	2164
03 3 59 030	Krummendeich	30,02	559	19	2161
03 3 59 031	Kutenholz	68,16	4 076	60	2741
03 3 59 032	Mittelinkirchen	7,02	876	125	2162
03 3 59 033	Neuenkirchen	8,04	715	89	2152
03 3 59 034	Nottensdorf	7,14	957	134	2152
03 3 59 035	Oederquart	37,10	1 324	36	2161
03 3 59 036	Oldendorf	23,88	2 411	101	2164
03 3 59 037	Sauensiek	31,37	1 683	54	2151

3 Gemeinden in systematischer Ordnung mit Schlüsselnummer, Fläche, Bevölkerung, Bevölkerungsdichte und Postleitzahl am 31.12.1989

Schlüssel- nummer	Land, Reg.-Bezirk, Kreis, Gemeinde	Fläche km 2	Bevölkerung	Ein- wohner je km 2	Post- leitzahl-
03 3 59 038	Stade, Stadt	110,04	41 666	379	2160
03 3 59 039	Steinkirchen	9,55	1 613	169	2162
03 3 59 040	Wischhafen	33,68	2 909	86	2161
03 3 59	zusammen ...	1 265,97	166 539	132	X
03 3 60	Uelzen				
	Sitz: Uelzen, Stadt				
03 3 60 001	Altenmedingen	48,11	1 467	30	3119
03 3 60 002	Bad Bevensen, Stadt	47,98	8 606	179	3118
03 3 60 003	Barum	22,25	758	34	3119
03 3 60 004	Bienenbüttel	98,86	5 134	52	3116
03 3 60 005	Bodenteich, Flecken	49,88	3 736	75	3123
03 3 60 006	Ebstorf, Flecken	27,26	4 423	162	3112
03 3 60 007	Einke	82,83	954	12	3111
03 3 60 008	Emmendorf	10,87	785	72	3111
03 3 60 009	Gerdau	37,97	1 666	44	3111
03 3 60 010	Hanstedt	55,30	931	17	3111
03 3 60 011	Himbergen	39,46	1 536	39	3119
03 3 60 012	Jelmstorf	13,68	877	64	3119
03 3 60 013	Lüder	55,30	1 218	22	3121
03 3 60 014	Natendorf	34,44	771	22	3111
03 3 60 015	Detzen	30,76	1 329	43	3111
03 3 60 016	Rätzlingen	8,48	470	55	3111
03 3 60 017	Römstedt	18,96	719	38	3119
03 3 60 018	Rosche	71,81	2 068	29	3115
03 3 60 019	Schwienau	31,26	789	25	3111
03 3 60 020	Soltendieck	34,01	1 083	32	3111
03 3 60 021	Stadensen	53,79	1 308	24	3111
03 3 60 022	Stoetze	37,99	767	20	3111
03 3 60 023	Sudenburg	128,67	4 225	33	3113
03 3 60 024	Suhldorf	61,02	2 386	39	3117
03 3 60 025	Uelzen, Stadt	135,70	35 165	259	3110
03 3 60 026	Weste	25,27	925	37	3119
03 3 60 027	Wieren	52,57	2 507	48	3111
03 3 60 028	Wrestedt	34,23	2 866	84	3114
03 3 60 029	Wriedel	104,41	2 541	24	3111
03 3 60	zusammen ...	1 453,12	92 010	63	X
03 3 61	Verden				
	Sitz: Verden (Aller), Stadt				
03 3 61 001	Achim, Stadt	68,00	28 564	420	2807
03 3 61 002	Blender	38,21	2 289	60	2811
03 3 61 003	Dörverden	83,46	8 687	104	2817
03 3 61 004	Emtlinghausen	21,10	1 388	66	2819
03 3 61 005	Kirchlinteln	174,10	8 774	50	2816
03 3 61 006	Langwedel, Flecken	76,11	11 120	146	2815
03 3 61 007	Morsum	29,07	2 191	75	2819
03 3 61 008	Ottersberg, Flecken	99,03	9 852	99	2802
03 3 61 009	Oyten	63,47	12 396	195	2806
03 3 61 010	Riede	26,87	2 277	85	2819
03 3 61 011	Thedinghausen	36,71	3 709	101	2819
03 3 61 012	Verden (Aller), Stadt	71,57	24 170	338	2810
03 3 61	zusammen ...	787,70	115 417	147	X
03 3	Reg.-Bez. zusammen ...	15 251,06	1 467 419	96	X
03 4	Reg.-Bez. Weser-Ems				
03 4 01 000	Delmenhorst, Stadt	62,35	74 350	1 192	2870
03 4 02 000	Emden, Stadt	112,40	50 090	446	2970

3 Gemeinden in systematischer Ordnung mit Schlüsselnummer, Fläche, Bevölkerung, Bevölkerungsdichte und Postleitzahl am 31.12.1989

Schlüssel- nummer	Land, Reg.-Bezirk, Kreis, Gemeinde	Fläche km 2	Bevölkerung	Ein- wohner je km 2	Post- leit- zahl-
03 4 03 000	Oldenburg (Oldenburg), Stadt	102,95	142 233	1 382	2900
03 4 04 000	Osnabrück, Stadt	119,79	161 317	1 347	4500
03 4 05 000	Wilhelmshaven, Stadt	103,37	90 051	871	2940
03 4 51	Ammerland				
	Sitz: Westerstede, Stadt				
03 4 51 001	Apen	76,70	9 041	118	2913
03 4 51 002	Bad Zwischenahn	129,73	23 554	182	2903
03 4 51 004	Edewecht	113,46	14 809	131	2905
03 4 51 005	Rastede	123,02	18 253	148	2902
03 4 51 007	Westerstede, Stadt	179,21	18 340	102	2910
03 4 51 008	Wiefelstede	105,99	10 962	103	2901
03 4 51	zusammen ...	728,11	94 959	130	X
03 4 52	Aurich				
	Sitz: Aurich, Stadt				
03 4 52 001	Aurich, Stadt	197,25	36 378	184	2960
03 4 52 002	Baltrum	6,50	489	75	2985
03 4 52 003	Berumbur	6,42	2 001	312	2984
03 4 52 004	Dornum, Flecken	24,84	1 996	80	2988
03 4 52 005	Dornumsied	19,56	1 016	52	2988
03 4 52 006	Großefehn	127,23	11 211	88	2962
03 4 52 007	Großheide	69,32	7 807	113	2987
03 4 52 008	Hage, Flecken	16,62	5 096	307	2984
03 4 52 009	Hagermarsch	22,25	530	24	2984
03 4 52 010	Halbmond	6,55	777	119	2984
03 4 52 011	Hinte	48,06	7 234	151	2973
03 4 52 012	Ihlow	123,01	10 521	86	2965
03 4 52 013	Juist	16,43	1 431	87	2983
03 4 52 014	Krummhörn	157,17	12 607	80	2974
03 4 52 015	Leezdorf	8,45	1 688	200	2986
03 4 52 016	Lütetsburg	16,73	655	39	2984
03 4 52 017	Marienhaf, Flecken	4,06	1 639	404	2986
03 4 52 018	Nesse, Flecken	31,56	1 440	46	2988
03 4 52 019	Norden, Stadt	104,67	23 630	226	2980
03 4 52 020	Norderney, Stadt	26,29	6 125	233	2982
03 4 52 021	Osteel	19,83	2 130	107	2986
03 4 52 022	Rechtsupweg	5,13	1 819	355	2981
03 4 52 023	Südbrookmerland	96,82	15 545	161	2963
03 4 52 024	Uppant-Schott	24,79	2 967	120	2986
03 4 52 025	Wiesmoor	82,95	10 892	131	2964
03 4 52 026	Wirdum	14,94	1 028	69	2971
03 4 52 501	Nordseeinsel Memmert, gemfr. Gebiet	5,17	1	0	2983
03 4 52	zusammen ...	1 282,60	168 653	131	X
03 4 53	Cloppenburg				
	Sitz: Cloppenburg, Stadt				
03 4 53 001	Barßel	84,33	9 695	115	2914
03 4 53 002	Bösel	100,02	5 740	57	2909
03 4 53 003	Cappeln (Oldenburg)	76,12	4 884	64	4598
03 4 53 004	Cloppenburg, Stadt	70,58	22 914	325	4590
03 4 53 005	Emstek	108,09	7 345	68	4593
03 4 53 006	Essen (Oldenburg)	97,98	6 621	68	4572
03 4 53 007	Friesoythe, Stadt	246,97	16 878	68	2908
03 4 53 008	Garrel	113,22	8 684	77	4594
03 4 53 009	Lastrup	85,15	5 567	65	4595
03 4 53 010	Lindern (Oldenburg)	65,76	3 967	60	4592
03 4 53 011	Lönningen, Stadt	143,01	11 002	77	4573
03 4 53 012	Molbergen	102,46	4 777	47	4599
03 4 53 013	Saterland	123,63	9 494	77	2915
03 4 53	zusammen ...	1 417,32	117 568	83	X

3 Gemeinden in systematischer Ordnung mit Schlüsselnummer, Fläche, Bevölkerung,
Bevölkerungsdichte und Postleitzahl am 31.12.1989

Schlüssel- nummer	Land, Reg.-Bezirk, Kreis, Gemeinde	Fläche km 2	Bevölkerung	Ein- wohner je km 2	Post- leit- zahl
03 4 54	Emsland				
	Sitz: Meppen, Stadt				
03 4 54 001	Andervenne	19,53	835	43	4452
03 4 54 002	Bawinkel	20,33	1 979	97	4454
03 4 54 003	Beesten	25,60	1 529	60	4452
03 4 54 004	Bockhorst	18,19	917	50	2993
03 4 54 005	Börger	55,15	2 146	39	2991
03 4 54 006	Breddeberg	8,91	537	60	2993
03 4 54 007	Dersum	28,57	1 329	47	2991
03 4 54 008	Dörpen	33,02	3 259	99	2992
03 4 54 009	Dohren	25,64	1 056	41	4479
03 4 54 010	Emsbüren	139,27	8 004	57	4448
03 4 54 011	Esterwegen	49,53	3 836	77	2993
03 4 54 012	Freren, Stadt	48,81	3 991	82	4452
03 4 54 013	Fresenburg	21,59	794	37	4474
03 4 54 014	Geeste	133,07	9 346	70	4478
03 4 54 015	Gersten	28,71	1 119	39	4453
03 4 54 016	Groß Berßen	20,77	646	31	4471
03 4 54 017	Handrup	14,58	811	56	4453
03 4 54 018	Haren (Ems), Stadt	208,52	18 696	90	4472
03 4 54 019	Haselünne, Stadt	159,15	10 932	69	4473
03 4 54 020	Heede	31,00	1 604	52	2992
03 4 54 021	Herzlake	49,78	3 260	65	4479
03 4 54 022	Hilkenbrook	11,10	626	56	2993
03 4 54 023	Hüven	15,24	498	33	4471
03 4 54 024	Klein Berßen	16,93	938	55	4471
03 4 54 025	Kluse	25,26	1 321	52	2992
03 4 54 026	Lähden	79,81	3 790	47	4471
03 4 54 027	Lahn	21,24	711	33	4476
03 4 54 028	Langen	33,52	1 243	37	4453
03 4 54 029	Lathen	38,02	3 851	101	4474
03 4 54 030	Lehe	17,87	775	43	2992
03 4 54 031	Lengerich	31,68	2 287	72	4453
03 4 54 032	Lingen (Ems), Stadt	176,15	48 461	275	4450
03 4 54 033	Lorup	51,21	2 320	45	2991
03 4 54 034	Lünne	30,47	1 454	48	4441
03 4 54 035	Meppen, Stadt	188,44	30 139	160	4470
03 4 54 036	Messingen	25,42	1 031	41	4452
03 4 54 037	Neubörger	16,43	1 351	82	2991
03 4 54 038	Neulehe	13,62	577	42	2991
03 4 54 039	Niederlangen	29,37	1 016	35	4471
03 4 54 040	Oberlangen	22,01	777	35	4471
03 4 54 041	Papenburg, Stadt	118,40	29 491	249	2990
03 4 54 042	Rastdorf	26,33	818	31	2991
03 4 54 043	Renkenberge	18,98	585	31	4474
03 4 54 044	Rhede (Ems)	74,99	3 674	49	2994
03 4 54 045	Salzbergen	53,30	6 303	118	4442
03 4 54 046	Schapen	26,62	1 823	68	4441
03 4 54 047	Sögel	55,16	4 559	83	4475
03 4 54 048	Spahnharrenstätte	36,07	1 216	34	4475
03 4 54 049	Spelle	33,81	5 300	157	4441
03 4 54 050	Stavern	50,97	1 009	20	4471
03 4 54 051	Surwold	54,83	3 432	63	2991
03 4 54 052	Sustrum	35,59	1 056	30	4474
03 4 54 053	Thuine	12,47	1 701	136	4452
03 4 54 054	Twist	105,63	8 252	78	4477
03 4 54 055	Vrees	37,57	1 116	30	4476
03 4 54 056	Walchum	26,49	1 105	42	2999
03 4 54 057	Werlte	63,76	6 126	96	4476
03 4 54 058	Werpeloh	35,35	925	26	4475
03 4 54 059	Wettrup	13,83	573	41	4453
03 4 54 060	Wipplingen	16,52	691	42	2992
03 4 54	zusammen ...	2 880,18	259 547	90	X

3 Gemeinden in systematischer Ordnung mit Schlüsselnummer, Fläche, Bevölkerung,
Bevölkerungsdichte und Postleitzahl am 31.12.1989

Schlüssel- nummer	Land, Reg.-Bezirk, Kreis, Gemeinde	Fläche km 2	Bevölkerung	Ein- wohner je km 2	Post- leit- zahl
03 4 55	Friesland				
	Sitz: Jever, Stadt				
03 4 55 007	Jever, Stadt	41,85	12 738	304	2942
03 4 55 014	Sande	44,86	8 817	197	2945
03 4 55 015	Schortens	68,91	19 421	282	2948
03 4 55 020	Wangerland	175,34	9 611	55	2949
03 4 55 021	Wangerooze, Nordseebad	5,01	1 093	218	2946
03 4 55 025	Bockhorn	76,96	7 667	100	2935
03 4 55 026	Varel, Stadt	113,51	23 791	210	2930
03 4 55 027	Zetel	81,09	10 360	128	2932
03 4 55	zusammen ...	607,53	93 498	154	X
03 4 56	Grafschaft Bentheim				
	Sitz: Nordhorn, Stadt				
03 4 56 001	Bad Bentheim, Stadt	100,15	13 798	138	4444
03 4 56 002	Emlichheim	48,53	6 156	127	4459
03 4 56 003	Engden	44,29	407	9	4443
03 4 56 004	Esche	11,00	511	46	4458
03 4 56 005	Georgsdorf	19,25	1 141	59	4458
03 4 56 006	Getelo	20,22	666	33	4459
03 4 56 007	Gölenkamp	20,97	677	32	4459
03 4 56 008	Halle	21,15	701	33	4459
03 4 56 009	Hoogstede	49,77	2 666	54	4459
03 4 56 010	Isterberg	20,29	651	32	4443
03 4 56 011	Itterbeck	40,88	1 684	41	4459
03 4 56 012	Laar	50,90	2 084	41	4459
03 4 56 013	Lage	6,39	920	144	4458
03 4 56 014	Neuenhaus, Stadt	31,31	8 161	261	4458
03 4 56 015	Nordhorn, Stadt	149,64	48 861	327	4460
03 4 56 016	Ohne	9,00	500	56	4443
03 4 56 017	Osterwald	33,38	1 213	36	4458
03 4 56 018	Quendorf	14,08	538	38	4443
03 4 56 019	Ringe	35,32	1 852	52	4459
03 4 56 020	Samern	25,99	681	26	4443
03 4 56 021	Schüttorf, Stadt	11,23	9 563	852	4443
03 4 56 022	Suddendorf	8,20	772	94	4443
03 4 56 023	Uelsen	19,46	4 107	211	4459
03 4 56 024	Wielen	23,02	595	26	4459
03 4 56 025	Wietmarschen	118,89	7 830	66	4455
03 4 56 026	Wilsum	47,12	1 518	32	4459
03 4 56	zusammen ...	980,43	118 253	121	X
03 4 57	Leer				
	Sitz: Leer (Ostfriesland), Stadt				
03 4 57 001	Boen	8,79	460	52	2955
03 4 57 002	Borkum, Stadt	30,59	5 733	187	2972
03 4 57 003	Brinkum	5,51	592	107	2954
03 4 57 004	Bunde, Flecken	19,69	3 379	172	2955
03 4 57 005	Bunderhee	16,17	667	41	2955
03 4 57 006	Detern	43,32	2 123	49	2951
03 4 57 007	Dollart	53,40	1 432	27	2955
03 4 57 008	Filsum	23,74	1 810	76	2951
03 4 57 009	Firrel	8,26	684	83	2954
03 4 57 010	Hesel	44,03	3 278	74	2954
03 4 57 011	Holtland	14,66	2 124	145	2954
03 4 57 012	Jemgum	78,48	3 882	49	2959
03 4 57 013	Leer (Ostfriesland), Stadt	70,30	31 180	444	2950
03 4 57 014	Moormerland	122,30	19 096	156	2956
03 4 57 015	Neukamperfehn	6,27	1 292	206	2954
03 4 57 016	Northoor	15,26	1 418	93	2951
03 4 57 017	Ostrhauderfehn	51,00	8 241	162	2958
03 4 57 018	Rhauderfehn	102,91	14 131	137	2953
03 4 57 019	Schwerinsdorf	5,57	731	131	2954
03 4 57 020	Uplengen	148,85	9 544	64	2912

3 Gemeinden in systematischer Ordnung mit Schlüsselnummer, Fläche, Bevölkerung,
Bevölkerungsdichte und Postleitzahl am 31.12.1989

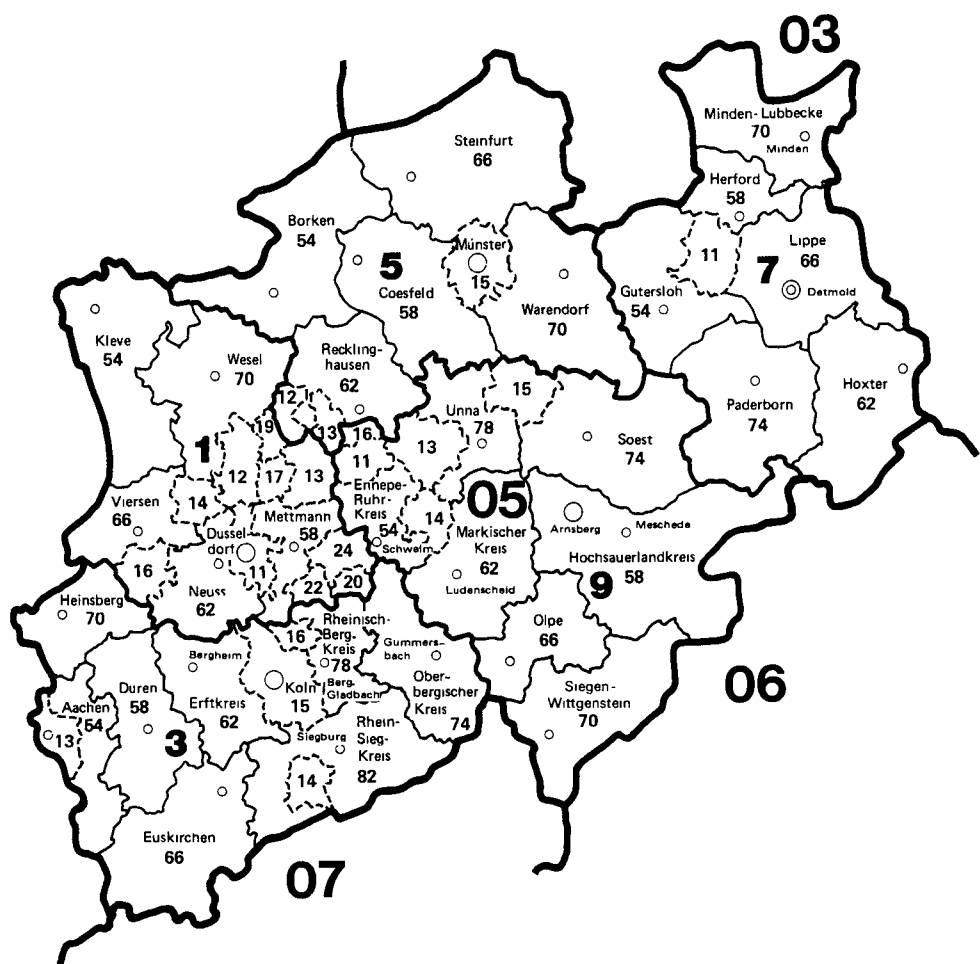
Schlüssel- nummer	Land, Reg.-Bezirk, Kreis, Gemeinde	Fläche km 2	Bevölkerung	Ein- wohner je km 2	Post- leit- zahl-
03 4 57 021	Weener, Stadt	81,39	14 262	175	2952
03 4 57 022	Westoverledingen	111,90	16 709	149	2957
03 4 57 023	Wymeer	22,96	1 208	53	2955
03 4 57 501	Insel Lütje Hörn, gemfr. Gebiet	0,31	-	-	-
03 4 57	zusammen ...	1 085,66	143 976	133	X
03 4 58	Oldenburg (Oldenburg)				
	Sitz: Wildeshausen, Stadt				
03 4 58 001	Beckeln	33,42	775	23	2833
03 4 58 002	Colnrade	18,45	756	41	2833
03 4 58 003	Dötlingen	101,82	4 612	45	2879
03 4 58 004	Dünsen	10,85	1 037	96	2833
03 4 58 005	Ganderkesee	138,24	26 531	192	2875
03 4 58 006	Groß Ippener	28,06	936	33	2833
03 4 58 007	Großenkneten	176,17	10 967	62	2907
03 4 58 008	Harpstedt, Flecken	23,46	3 700	158	2833
03 4 58 009	Hatten	103,50	9 921	96	2904
03 4 58 010	Hude (Oldenburg)	124,60	12 255	98	2872
03 4 58 011	Kirchseelte	14,98	1 022	68	2833
03 4 58 012	Prinzhöfte	41,99	691	16	2833
03 4 58 013	Wardenburg	118,60	13 765	116	2906
03 4 58 014	Wildeshausen, Stadt	89,48	14 016	157	2878
03 4 58 015	Winkelsett	39,18	624	16	2833
03 4 58	zusammen ...	1 062,80	101 608	96	X
03 4 59	Osnabrück				
	Sitz: Osnabrück, Stadt				
03 4 59 001	Alfhausen	39,33	2 478	63	4552
03 4 59 002	Ankum	66,32	5 136	77	4554
03 4 59 003	Bad Essen	103,21	12 500	121	4515
03 4 59 004	Bad Iburg, Stadt	36,44	10 161	279	4505
03 4 59 005	Bad Laer	46,85	6 252	133	4518
03 4 59 006	Bad Rothenfelde	18,18	5 978	329	4502
03 4 59 007	Badbergen	79,11	4 092	52	4574
03 4 59 008	Belm	46,67	11 560	248	4513
03 4 59 009	Berge	66,78	3 282	49	4576
03 4 59 010	Bersenbrück, Stadt	42,54	5 621	132	4558
03 4 59 011	Bippen	79,24	2 623	33	4576
03 4 59 012	Bissendorf	96,36	12 455	129	4516
03 4 59 013	Bohmte	110,73	10 320	93	4508
03 4 59 014	Bramsche, Stadt	183,32	32 690	178	4550
03 4 59 015	Dissen am Teutoburger Wald, Stadt	31,90	8 213	257	4503
03 4 59 016	Eggermühlen	27,41	1 292	47	4554
03 4 59 017	Fürstenau, Stadt	78,58	8 319	106	4557
03 4 59 018	Gehrde	36,37	1 532	42	4559
03 4 59 019	Georgsmarienhütte, Stadt	55,43	31 416	567	4504
03 4 59 020	Hagen am Teutoburger Wald	34,49	12 268	356	4506
03 4 59 021	Hasbergen	21,68	9 469	437	4507
03 4 59 022	Hilter am Teutoburger Wald	52,60	8 798	167	4517
03 4 59 023	Kettenkamp	12,88	1 236	96	4554
03 4 59 024	Melle, Stadt	254,01	40 870	161	4520
03 4 59 025	Menslage	65,18	2 409	37	4575
03 4 59 026	Merzen	52,92	2 970	56	4553
03 4 59 027	Neuenkirchen	57,52	3 328	58	4553
03 4 59 028	Nortrup	27,08	2 427	90	4577
03 4 59 029	Ostercappeln	100,19	7 896	79	4514
03 4 59 030	Quakenbrück, Stadt	17,95	10 265	572	4570
03 4 59 031	Rieste	30,60	2 201	72	4555
03 4 59 032	Vollage	42,22	1 633	39	4553
03 4 59 033	Wallenhorst	47,18	21 264	451	4512
03 4 59 034	Glandorf	59,93	5 571	93	4519
03 4 59	zusammen ...	2 121,20	308 525	145	X

3 Gemeinden in systematischer Ordnung mit Schlüsselnummer, Fläche, Bevölkerung,
Bevölkerungsdichte und Postleitzahl am 31.12.1989

Schlüssel- nummer	Land, Reg.-Bezirk, Kreis, Gemeinde	Fläche km 2	Bevölkerung	Ein- wohner je km 2	Post- leit- zahl-
03 4 60	Vechta				
	Sitz: Vechta, Stadt				
03 4 60 001	Bakum	78,70	4 904	62	2849
03 4 60 002	Damme, Stadt	104,45	13 156	126	2845
03 4 60 003	Dinklage	72,65	9 294	128	2843
03 4 60 004	Goldenstedt	88,50	7 006	79	2849
03 4 60 005	Holdorf	54,90	5 032	92	2841
03 4 60 006	Lohne (Oldenburg), Stadt	90,74	19 753	218	2842
03 4 60 007	Neuenkirchen (Oldenburg)	90,85	6 343	70	2846
03 4 60 008	Steinfeld (Oldenburg)	59,79	6 701	112	2841
03 4 60 009	Vechta, Stadt	87,78	23 043	263	2848
03 4 60 010	Visbek	84,06	8 253	98	2849
03 4 60	zusammen ...	812,42	103 485	127	X
03 4 61	Wesermarsch				
	Sitz: Brake (Unterweser), Stadt				
03 4 61 001	Berne	85,20	6 400	75	2876
03 4 61 002	Brake (Unterweser), Stadt	38,17	16 075	421	2880
03 4 61 003	Butjadingen	129,03	5 799	45	2893
03 4 61 004	Elsfleth, Stadt	115,10	8 266	72	2887
03 4 61 005	Jade	93,55	4 572	49	2933
03 4 61 006	Lemwerder	36,38	6 964	191	2874
03 4 61 007	Nordenham, Stadt	87,19	28 588	328	2890
03 4 61 008	Ovelgönne	123,83	5 000	40	2882
03 4 61 009	Stadland	113,38	7 455	66	2883
03 4 61	zusammen ...	821,83	89 119	108	X
03 4 62	Wittmund				
	Sitz: Wittmund, Stadt				
03 4 62 001	Blomberg	12,80	1 274	100	2941
03 4 62 002	Dunum	26,83	1 238	46	2943
03 4 62 003	Esens, Stadt	21,59	6 258	290	2943
03 4 62 004	Eversmeer	11,56	772	67	2989
03 4 62 005	Friedeburg	163,55	9 639	59	2947
03 4 62 006	Holtgast	23,99	1 576	66	2943
03 4 62 007	Langeoog	19,67	2 001	102	2941
03 4 62 008	Moorweg	18,65	862	46	2943
03 4 62 009	Nenndorf	6,86	502	73	2989
03 4 62 010	Neuharlingensiel	24,44	1 041	43	2943
03 4 62 011	Neuschoo	14,47	1 109	77	2941
03 4 62 012	Ochtersum	10,82	982	91	2941
03 4 62 013	Schweindorf	5,44	513	94	2989
03 4 62 014	Spiekeroog	17,65	676	38	2941
03 4 62 015	Stedesdorf	27,96	1 433	51	2943
03 4 62 016	Utarp	6,37	542	85	2989
03 4 62 017	Werdum	18,45	631	34	2943
03 4 62 018	Westerholt	14,63	2 066	141	2989
03 4 62 019	Wittmund, Stadt	210,16	19 427	92	2944
03 4 62	zusammen ...	655,89	52 542	80	X
03 4	Reg.-Bez. zusammen ...	14 956,83	2 169 774	145	X
03	Land insgesamt ...	47 348,71	7 283 795	154	X
04	Bremen				
04 0 11 000	Bremen, Stadt	326,72	544 327	1 666	2800
04 0 12 000	Bremerhaven, Stadt	77,51	129 357	1 669	2850
04	Land insgesamt ...	404,23	673 684	1 667	X

05 NORDRHEIN - WESTFALEN

Verwaltungsgrenzen nach dem Stand vom 31.12.1989



Schlüsselnummern und Namen der Regierungsbezirke
und Kreisfreien Städte
(In der Karte jeweils nur die Schlüsselnummer)

Regierungsbezirke

- | | |
|----------------------|------------------|
| 1 Düsseldorf | in 3 Köln |
| 3 Köln | 13 Aachen |
| 5 Münster | 14 Bonn |
| 7 Detmold | 15 Köln |
| 9 Arnsberg | 16 Leverkusen |
| Kreisfreie Städte | in 5 Münster |
| in 1 Düsseldorf | 12 Bottrop |
| 11 Düsseldorf | 13 Gelsenkirchen |
| 12 Duisburg | 15 Münster |
| 13 Essen | in 7 Detmold |
| 14 Krefeld | 11 Bielefeld |
| 16 Mönchengladbach | in 9 Arnsberg |
| 17 Mülheim a.d. Ruhr | 11 Bochum |
| 19 Oberhausen | 13 Dortmund |
| 20 Remscheid | 14 Hagen |
| 22 Solingen | 15 Hamm |
| 24 Wuppertal | 16 Herne |

	Schlüsselnummern	Grenzen	Verwaltungssitz ¹⁾
Land:	05	—	Düsseldorf
Regierungsbezirk:	1	—	○
Kreis:	54	—	○
Kreisfreie Stadt:	11	----	

1) Verwaltungssitze der Kreise sind nur benannt, wenn sie nicht mit dem Namen des Kreises übereinstimmen.

3 Gemeinden in systematischer Ordnung mit Schlüsselnummer, Fläche, Bevölkerung,
Bevölkerungsdichte und Postleitzahl am 31.12.1989

Schlüssel- nummer	Land, Reg.-Bezirk, Kreis, Gemeinde	Fläche km 2	Bevölkerung	Ein- wohner je km 2	Post- leitzahl-
05	Nordrhein-Westfalen				
05 1	Reg.-Bez. Düsseldorf				
05 1 11 000	Düsseldorf, Stadt	216,99	574 022	2 645	4000
05 1 12 000	Duisburg, Stadt	232,81	532 152	2 286	4100
05 1 13 000	Essen, Stadt	210,35	624 445	2 969	4300
05 1 14 000	Krefeld, Stadt	137,51	240 208	1 747	4150
05 1 16 000	Mönchengladbach, Stadt	170,51	255 905	1 501	4050
05 1 17 000	Mülheim a.d. Ruhr, Stadt	91,26	176 149	1 930	4330
05 1 19 000	Oberhausen, Stadt	77,03	222 419	2 887	4200
05 1 20 000	Remscheid, Stadt	74,60	121 786	1 633	5630
05 1 22 000	Solingen, Stadt	89,46	162 928	1 821	5650
05 1 24 000	Wuppertal, Stadt	168,37	378 312	2 247	5600
05 1 54	Kleve				
	Sitz: Kleve, Stadt				
05 1 54 004	Bedburg-Hau	61,29	12 392	202	4194
05 1 54 008	Emmerich, Stadt	80,09	28 070	350	4240
05 1 54 012	Geldern, Stadt	96,87	28 843	298	4170
05 1 54 016	Goch, Stadt	115,32	29 565	256	4180
05 1 54 020	Issum	54,51	10 848	199	4174
05 1 54 024	Kalkar, Stadt	88,23	11 027	125	4192
05 1 54 028	Kerken	57,99	11 114	192	4173
05 1 54 032	Kevelaer, Stadt	100,52	22 921	228	4178
05 1 54 036	Kleve, Stadt	97,72	45 235	463	4190
05 1 54 040	Kranenburg	76,95	7 875	102	4193
05 1 54 044	Rees, Stadt	109,64	18 447	168	4242
05 1 54 048	Rheurdt	30,01	5 508	184	4137
05 1 54 052	Straelen, Stadt	73,98	12 725	172	4172
05 1 54 056	Uedem	60,95	6 734	110	4182
05 1 54 060	Wachtendonk	47,90	6 395	134	4175
05 1 54 064	Weeze	79,45	8 476	107	4179
05 1 54	zusammen ...	1 231,42	266 175	216	X
05 1 58	Mettmann				
	Sitz: Mettmann, Stadt				
05 1 58 004	Erkrath, Stadt	26,86	47 041	1 751	4006
05 1 58 008	Haan, Stadt	24,22	29 413	1 214	5657
05 1 58 012	Heiligenhaus, Stadt	27,47	29 480	1 073	5628
05 1 58 016	Hilden, Stadt	25,95	54 273	2 091	4010
05 1 58 020	Langenfeld (Rheinland), Stadt	41,07	51 971	1 265	4018
05 1 58 024	Mettmann, Stadt	42,53	38 014	894	4020
05 1 58 026	Monheim, Stadt	23,13	42 234	1 826	4019
05 1 58 028	Ratingen, Stadt	88,72	90 672	1 022	4030
05 1 58 032	Velbert, Stadt	74,91	88 651	1 183	5620
05 1 58 036	Wülfrath, Stadt	32,23	21 460	666	5603
05 1 58	zusammen ...	407,09	493 209	1 212	X
05 1 62	Neuss				
	Sitz: Neuss, Stadt				
05 1 62 004	Dormagen, Stadt	85,36	56 917	667	4047
05 1 62 008	Grevenbroich, Stadt	102,19	60 047	588	4048

3 Gemeinden in systematischer Ordnung mit Schlüsselnummer, Fläche, Bevölkerung,
Bevölkerungsdichte und Postleitzahl am 31.12.1989

Schlüssel- nummer	Land, Reg.-Bezirk, Kreis, Gemeinde	Fläche km 2	Bevölkerung	Ein- wohner je km 2	Post- leit- zahl-
05 1 62 012	Jüchen	71,87	20 812	290	4053
05 1 62 016	Kaarst, Stadt	37,44	39 967	1 067	4044
05 1 62 020	Korschenbroich, Stadt	55,27	28 484	515	4052
05 1 62 022	Meerbusch, Stadt	64,46	51 166	794	4005
05 1 62 024	Neuss, Stadt	99,48	145 665	1 464	4040
05 1 62 028	Rommerskirchen	60,08	11 230	187	4049
05 1 62	zusammen ...	576,15	414 288	719	X
05 1 66	Viersen				
	Sitz: Viersen, Stadt				
05 1 66 004	Brüggen	61,11	13 335	218	4057
05 1 66 008	Grefrath	30,97	14 092	455	4155
05 1 66 012	Kempen, Stadt	68,58	32 916	480	4152
05 1 66 016	Nettetal, Stadt	83,65	38 370	459	4054
05 1 66 020	Niederkrüchten	67,07	11 016	164	4055
05 1 66 024	Schwalmtal	48,11	14 945	311	4056
05 1 66 028	Tönisvorst, Stadt	44,31	24 123	544	4154
05 1 66 032	Viersen, Stadt	91,04	76 669	842	4060
05 1 66 036	Willich, Stadt	67,81	41 615	614	4156
05 1 66	zusammen ...	562,65	267 081	475	X
05 1 70	Wesel				
	Sitz: Wesel, Stadt				
05 1 70 004	Alpen	59,54	10 858	182	4234
05 1 70 008	Dinslaken, Stadt	47,68	64 481	1 352	4220
05 1 70 012	Hamminkeim	164,37	24 096	147	4236
05 1 70 016	Hünxe	106,80	12 833	120	4224
05 1 70 020	Kamp-Lintfort, Stadt	63,13	38 577	611	4132
05 1 70 024	Moers, Stadt	67,68	103 521	1 530	4130
05 1 70 028	Neukirchen-Vluyn, Stadt	43,47	25 936	597	4133
05 1 70 032	Rheinberg, Stadt	75,15	27 473	366	4134
05 1 70 036	Schermbach	110,73	12 339	111	4235
05 1 70 040	Sonsbeck	55,28	6 817	123	4176
05 1 70 044	Voerde (Niederrhein), Stadt	53,48	36 109	675	4223
05 1 70 048	Wesel, Stadt	122,55	59 100	482	4230
05 1 70 052	Xanten, Stadt	72,38	16 497	228	4232
05 1 70	zusammen ...	1 042,24	438 637	421	X
05 1	Reg.-Bez. zusammen ...	5 288,44	5 167 716	977	X
05 3	Reg.-Bez. Köln				
05 3 13 000	Aachen, Stadt	160,82	236 987	1 474	5100
05 3 14 000	Bonn, Stadt	141,24	287 117	2 033	5300
05 3 15 000	Köln, Stadt	405,12	946 280	2 336	5000
05 3 16 000	Leverkusen, Stadt	78,86	159 325	2 020	5090
05 3 54	Aachen				
	Sitz: Aachen, Stadt				
05 3 54 004	Alsdorf, Stadt	31,48	46 618	1 481	5110
05 3 54 008	Baesweiler, Stadt	27,83	24 208	870	5112
05 3 54 012	Eschweiler, Stadt	76,08	54 098	711	5180
05 3 54 016	Herzogenrath, Stadt	33,30	43 882	1 318	5120
05 3 54 020	Monschau, Stadt	94,65	11 726	124	5108
05 3 54 024	Roetgen	39,11	6 762	173	5106
05 3 54 028	Simmerath	111,43	12 983	117	5107
05 3 54 032	Stolberg (Rhld.), Stadt	98,31	56 841	578	5190
05 3 54 036	Würselen, Stadt	34,39	33 724	981	5102
05 3 54	zusammen ...	546,58	290 842	532	X

3 Gemeinden in systematischer Ordnung mit Schlüsselnummer, Fläche, Bevölkerung, Bevölkerungsdichte und Postleitzahl am 31.12.1989

Schlüssel- nummer	Land, Reg.-Bezirk, Kreis, Gemeinde	Fläche km 2	Bevölkerung	Ein- wohner je km 2	Post- leitzahl-
05 3 58	Düren				
	Sitz: Düren, Stadt				
05 3 58 004	Aldenhoven	44,30	12 211	276	5173
05 3 58 008	Düren, Stadt	85,05	84 251	991	5160
05 3 58 012	Heimbach, Stadt	64,76	4 295	66	5169
05 3 58 016	Hürtgenwald	86,22	7 701	89	5165
05 3 58 020	Inden	35,92	7 698	214	5176
05 3 58 024	Jülich, Stadt	90,40	30 813	341	5170
05 3 58 028	Kreuzau	41,78	15 328	367	5166
05 3 58 032	Langerwehe	41,49	12 139	293	5163
05 3 58 036	Linnich, Stadt	65,45	12 496	191	5172
05 3 58 040	Merzenich	37,92	8 136	215	5161
05 3 58 044	Nideggen, Stadt	64,92	8 495	131	5168
05 3 58 048	Niederzier	63,40	12 100	191	5162
05 3 58 052	Nörvenich	66,05	8 776	133	5164
05 3 58 056	Titz	68,95	7 552	110	5177
05 3 58 060	Vettweiß	83,09	7 030	85	5167
05 3 58	zusammen ...	939,70	239 021	254	X
05 3 62	Erftkreis				
	Sitz: Bergheim, Stadt				
05 3 62 004	Bedburg, Stadt	80,38	21 127	263	5012
05 3 62 008	Bergheim, Stadt	96,62	57 239	592	5010
05 3 62 012	Brühl, Stadt	36,13	41 301	1 143	5040
05 3 62 016	Elsdorf	65,93	19 368	294	5013
05 3 62 020	Erftstadt, Stadt	120,03	44 727	373	5042
05 3 62 024	Frechen, Stadt	45,11	43 179	957	5020
05 3 62 028	Hürth, Stadt	51,17	49 924	976	5030
05 3 62 032	Kerpen, Stadt	113,96	56 091	492	5014
05 3 62 036	Pulheim, Stadt	72,14	48 780	676	5024
05 3 62 040	Wesseling, Stadt	23,37	30 251	1 294	5047
05 3 62	zusammen ...	704,84	411 987	585	X
05 3 66	Euskirchen				
	Sitz: Euskirchen, Stadt				
05 3 66 004	Bad Münstereifel, Stadt	150,87	15 636	104	5358
05 3 66 008	Blankenheim	148,55	7 502	51	5378
05 3 66 012	Dahlem	95,27	3 864	41	5377
05 3 66 016	Euskirchen, Stadt	139,46	48 561	348	5350
05 3 66 020	Hellenthal	137,81	8 248	60	5374
05 3 66 024	Kall	66,08	10 038	152	5370
05 3 66 028	Mechernich, Stadt	136,33	22 395	164	5353
05 3 66 032	Nettersheim	94,40	6 397	68	5376
05 3 66 036	Schleiden, Stadt	122,08	12 812	105	5372
05 3 66 040	Weilerswist	57,24	14 115	247	5354
05 3 66 044	Zülpich, Stadt	101,08	17 082	169	5352
05 3 66	zusammen ...	1 249,17	166 650	133	X
05 3 70	Heinsberg				
	Sitz: Heinsberg, Stadt				
05 3 70 004	Erkelenz, Stadt	117,46	37 172	316	5140
05 3 70 008	Gangelt	48,75	9 801	201	5133
05 3 70 012	Geilenkirchen, Stadt	83,16	22 244	267	5130
05 3 70 016	Heinsberg, Stadt	92,18	36 872	400	5138
05 3 70 020	Hückelhoven, Stadt	61,22	34 255	560	5142
05 3 70 024	Seifkant	41,88	8 461	202	5135
05 3 70 028	Übach-Palenberg, Stadt	26,10	23 257	891	5132
05 3 70 032	Waldfeucht	30,27	7 877	260	5137
05 3 70 036	Wassenberg, Stadt	42,41	12 366	292	5143
05 3 70 040	Wegberg, Stadt	84,32	25 322	300	5144
05 3 70	zusammen ...	627,75	217 627	347	X

3 Gemeinden in systematischer Ordnung mit Schlüsselnummer, Fläche, Bevölkerung, Bevölkerungsdichte und Postleitzahl am 31.12.1989

Schlüssel- nummer	Land, Reg.-Bezirk, Kreis, Gemeinde	Fläche km 2	Bevölkerung	Ein- wohner je km 2	Post- leit- zahl
05 3 74	Oberbergischer Kreis				
	Sitz: Gummersbach, Stadt				
05 3 74 004	Bergneustadt, Stadt	37,82	19 397	513	5275
05 3 74 008	Engelskirchen	63,08	18 946	300	5250
05 3 74 012	Gummersbach, Stadt	94,82	49 933	527	5270
05 3 74 016	Hückeswagen, Stadt	50,46	15 278	303	5609
05 3 74 020	Lindlar	85,82	18 782	219	5253
05 3 74 024	Marienheide	54,99	11 670	212	5277
05 3 74 028	Morsbach	55,92	9 998	179	5222
05 3 74 032	Nümbrecht	71,78	13 206	184	5223
05 3 74 036	Radevormwald, Stadt	53,77	23 357	434	5608
05 3 74 040	Reichshof	114,52	16 106	141	5226
05 3 74 044	Waldbröl, Stadt	63,01	15 737	250	5220
05 3 74 048	Wieh1, Stadt	53,27	22 440	421	5276
05 3 74 052	Wipperfürth, Stadt	118,15	20 934	177	5272
05 3 74	zusammen ...	917,41	255 784	279	X
05 3 78	Rheinisch-Bergischer Kreis				
	Sitz: Bergisch Gladbach, Stadt				
05 3 78 004	Bergisch Gladbach, Stadt	83,12	103 174	1 241	5060
05 3 78 008	Burscheid, Stadt	27,38	17 097	624	5093
05 3 78 012	Kürten	67,55	17 084	253	5067
05 3 78 016	Leichlingen (Rheinland), Stadt	37,30	25 735	690	5653
05 3 78 020	Odenthal	39,97	13 093	328	5068
05 3 78 024	Overath	68,84	23 435	340	5063
05 3 78 028	Rösrath	38,81	22 383	577	5064
05 3 78 032	Wermeiskirchen, Stadt	74,66	35 335	473	5632
05 3 78	zusammen ...	437,63	257 336	588	X
05 3 82	Rhein-Sieg-Kreis				
	Sitz: Siegburg, Stadt				
05 3 82 004	Alfter	34,73	17 191	495	5305
05 3 82 008	Bad Honnef, Stadt	48,30	22 213	460	5340
05 3 82 012	Bornheim, Stadt	82,72	35 114	424	5303
05 3 82 016	Eitorf	70,08	15 972	228	5208
05 3 82 020	Hennef (Sieg), Stadt	105,80	31 562	298	5202
05 3 82 024	Königswinter, Stadt	76,19	34 516	453	5330
05 3 82 028	Lohmar	65,52	26 347	402	5204
05 3 82 032	Meckenheim, Stadt	34,83	22 272	639	5309
05 3 82 036	Much	78,07	11 910	153	5203
05 3 82 040	Neunkirchen-Seelscheid	50,64	16 284	322	5206
05 3 82 044	Niederkassel, Stadt	35,79	28 796	805	5216
05 3 82 048	Rheinbach, Stadt	69,74	22 739	326	5308
05 3 82 052	Ruppichteroth	61,95	8 166	132	5207
05 3 82 056	Sankt Augustin, Stadt	34,24	50 983	1 489	5205
05 3 82 060	Siegburg, Stadt	23,47	34 771	1 482	5200
05 3 82 064	Swisttal	62,29	16 890	271	5357
05 3 82 068	Troisdorf, Stadt	62,18	63 371	1 019	5210
05 3 82 072	Wachtberg	49,67	16 919	341	5307
05 3 82 076	Windeck	107,21	18 137	169	5227
05 3 82	zusammen ...	1 153,42	494 153	428	X
05 3	Reg.-Bez. zusammen ...	7 362,54	3 963 109	538	X
05 5	Reg.-Bez. Münster				
05 5 12 000	Bottrop, Stadt	100,60	117 464	1 168	4250
05 5 13 000	Gelsenkirchen, Stadt	104,85	289 791	2 764	4650

3 Gemeinden in systematischer Ordnung mit Schlüsselnummer, Fläche, Bevölkerung, Bevölkerungsdichte und Postleitzahl am 31.12.1989

Schlüssel- nummer	Land, Reg.-Bezirk, Kreis, Gemeinde	Fläche km 2	Bevölkerung	Ein- wohner je km 2	Post- leit- zahl-
05 5 15 000	Münster, Stadt	302,35	253 123	837	4400
05 5 54	Borken				
	Sitz: Borken, Stadt				
05 5 54 004	Ahaus, Stadt	151,10	30 619	203	4422
05 5 54 008	Bocholt, Stadt	119,40	68 244	572	4290
05 5 54 012	Borken, Stadt	152,64	35 333	231	4280
05 5 54 016	Gescher, Stadt	80,50	14 816	184	4423
05 5 54 020	Gronau (Westf.), Stadt	78,64	39 943	508	4432
05 5 54 024	Heek	68,95	7 027	102	4438
05 5 54 028	Heiden	52,96	6 761	128	4284
05 5 54 032	Isselburg, Stadt	42,73	9 901	232	4294
05 5 54 036	Legden	56,01	5 524	99	4427
05 5 54 040	Raesfeld	57,81	9 675	167	4285
05 5 54 044	Reken	77,36	11 403	147	4421
05 5 54 048	Rhede, Stadt	78,65	16 628	211	4292
05 5 54 052	Schöppingen	68,78	6 656	97	4437
05 5 54 056	Stadtlonn, Stadt	79,04	17 338	219	4424
05 5 54 060	Südlohn	45,54	7 730	170	4286
05 5 54 064	Velen	71,88	10 137	141	4282
05 5 54 068	Vreden, Stadt	135,53	19 118	141	4426
05 5 54	zusammen ...	1 417,52	316 853	224	X
05 5 58	Coesfeld				
	Sitz: Coesfeld, Stadt				
05 5 58 004	Ascheberg	106,48	12 654	119	4715
05 5 58 008	Billerbeck, Stadt	90,78	9 906	109	4425
05 5 58 012	Coesfeld, Stadt	140,99	32 313	229	4420
05 5 58 016	Dülmen, Stadt	184,56	39 945	216	4408
05 5 58 020	Havixbeck	52,98	10 081	190	4409
05 5 58 024	Lüdinghausen, Stadt	140,21	19 654	140	4710
05 5 58 028	Nordkirchen	52,43	8 197	156	4717
05 5 58 032	Nottuln	85,37	15 252	179	4405
05 5 58 036	Olfen, Stadt	52,42	8 597	164	4716
05 5 58 040	Rosendahl	93,94	9 586	102	4428
05 5 58 044	Senden	109,11	14 970	137	4403
05 5 58	zusammen ...	1 109,27	181 155	163	X
05 5 62	Recklinghausen				
	Sitz: Recklinghausen, Stadt				
05 5 62 004	Castrop-Rauxel, Stadt	51,66	78 267	1 515	4620
05 5 62 008	Datteln, Stadt	66,08	36 522	553	4354
05 5 62 012	Dorsten, Stadt	171,13	76 929	450	4270
05 5 62 014	Gladbeck, Stadt	35,90	79 533	2 215	4390
05 5 62 016	Haltern, Stadt	158,35	33 449	211	4358
05 5 62 020	Herten, Stadt	37,32	68 621	1 839	4352
05 5 62 024	Marl, Stadt	87,41	90 725	1 038	4370
05 5 62 028	Oer-Erkenschwick, Stadt	38,84	28 012	721	4353
05 5 62 032	Recklinghausen, Stadt	66,41	123 528	1 860	4350
05 5 62 036	Waltrop, Stadt	46,97	29 014	618	4355
05 5 62	zusammen ...	760,07	644 600	848	X
05 5 66	Steinfurt				
	Sitz: Steinfurt, Stadt				
05 5 66 004	Altenberge	62,53	7 680	123	4417
05 5 66 008	Emsdetten, Stadt	71,50	31 378	439	4407
05 5 66 012	Greven, Stadt	140,07	30 091	215	4402
05 5 66 016	Hörstel, Stadt	107,46	15 451	144	4446
05 5 66 020	Hopsten	99,80	5 960	60	4447
05 5 66 024	Horstmar, Stadt	44,75	5 976	134	4435
05 5 66 028	Ibbenbüren, Stadt	108,37	43 652	403	4530
05 5 66 032	Ladbergen	52,01	5 602	108	4544

3 Gemeinden in systematischer Ordnung mit Schlüsselnummer, Fläche, Bevölkerung, Bevölkerungsdichte und Postleitzahl am 31.12.1989

Schlüssel- nummer	Land, Reg.-Bezirk, Kreis, Gemeinde	Fläche km 2	Bevölkerung	Ein- wohner je km 2	Post- leit- zahl-
05 5 66 036	Laer	35,02	5 202	149	4419
05 5 66 040	Lengerich, Stadt	91,24	20 503	225	4540
05 5 66 044	Lienen	73,26	7 934	108	4543
05 5 66 048	Lotte	37,20	10 261	276	4531
05 5 66 052	Metelen	40,23	5 824	145	4439
05 5 66 056	Mettingen	40,61	10 477	258	4532
05 5 66 060	Neuenkirchen	48,27	11 609	241	4445
05 5 66 064	Nordwalde	51,26	8 498	166	4418
05 5 66 068	Ochtrup, Stadt	105,62	17 090	162	4434
05 5 66 072	Recke	53,48	9 814	184	4534
05 5 66 076	Rheine, Stadt	145,13	69 736	481	4440
05 5 66 080	Saerbeck	58,87	5 054	86	4401
05 5 66 084	Steinfurt, Stadt	111,41	30 618	275	4430
05 5 66 088	Tecklenburg, Stadt	69,60	8 883	128	4542
05 5 66 092	Westerkappeln	86,22	9 027	105	4535
05 5 66 096	Wettringen	57,24	6 644	116	4441
05 5 66	zusammen ...	1 791,15	382 964	214	X
05 5 70	Warendorf				
	Sitz: Warendorf, Stadt				
05 5 70 004	Ahlen, Stadt	123,14	53 322	433	4730
05 5 70 008	Beckum, Stadt	111,63	36 127	324	4720
05 5 70 012	Beelen	31,17	4 975	160	4413
05 5 70 016	Drensteinfurt, Stadt	106,32	11 909	112	4406
05 5 70 020	Ennigerloh, Stadt	124,89	19 260	154	4722
05 5 70 024	Everswinkel	68,71	7 771	113	4416
05 5 70 028	Oelde, Stadt	102,37	27 222	266	4740
05 5 70 032	Ostbevern	89,00	7 180	81	4412
05 5 70 036	Sassenberg, Stadt	77,66	9 757	126	4414
05 5 70 040	Sendenhorst, Stadt	96,63	11 173	116	4415
05 5 70 044	Telgte, Stadt	90,28	16 997	188	4404
05 5 70 048	Wadersloh	117,03	11 754	100	4724
05 5 70 052	Warendorf, Stadt	175,88	34 384	195	4410
05 5 70	zusammen ...	1 314,71	251 831	192	X
05 5	Reg.-Bez. zusammen ...	6 900,52	2 437 781	353	X
05 7	Reg.-Bez. Detmold				
05 7 11 000	Bielefeld, Stadt	257,63	315 096	1 223	4800
05 7 54	Gütersloh				
	Sitz: Gütersloh, Stadt				
05 7 54 004	Borgholzhausen, Stadt	55,83	7 646	137	4807
05 7 54 008	Gütersloh, Stadt	111,98	85 178	761	4830
05 7 54 012	Halle (Westf.), Stadt	69,28	18 591	268	4802
05 7 54 016	Harrewinkel, Stadt	100,25	19 534	195	4834
05 7 54 020	Herzebrock-Clarholz	79,23	12 958	164	4836
05 7 54 024	Langenberg	38,25	6 849	179	4831
05 7 54 028	Rheda-Wiedenbrück, Stadt	86,66	37 512	433	4840
05 7 54 032	Rietberg, Stadt	110,38	23 526	213	4835
05 7 54 036	Schloß Holte-Stukenbrock	67,43	20 965	311	4815
05 7 54 040	Steinhagen	56,17	16 954	302	4803
05 7 54 044	Verl	71,31	19 293	271	4837
05 7 54 048	Versmold, Stadt	84,80	17 815	210	4804
05 7 54 052	Werther (Westf.), Stadt	35,30	10 378	294	4806
05 7 54	zusammen ...	966,87	297 199	307	X
05 7 58	Herford				
	Sitz: Herford, Stadt				
05 7 58 004	Bünde, Stadt	59,31	39 643	668	4980
05 7 58 008	Enger, Stadt	41,21	16 912	410	4904
05 7 58 012	Herford, Stadt	78,92	62 657	794	4900

3 Gemeinden in systematischer Ordnung mit Schlüsselnummer, Fläche, Bevölkerung,
Bevölkerungsdichte und Postleitzahl am 31.12.1989

Schlüssel- nummer	Land, Reg.-Bezirk, Kreis, Gemeinde	Fläche km 2	Bevölkerung	Ein- wohner je km 2	Post- leit- zahl-
05 7 58 016	Hiddenhausen	23,87	19 513	817	4901
05 7 58 020	Kirchlengern	33,78	14 416	427	4983
05 7 58 024	Löhne, Stadt	59,34	37 594	634	4972
05 7 58 028	Rödinghausen	36,27	8 414	232	4986
05 7 58 032	Spenge, Stadt	40,24	14 474	360	4905
05 7 58 036	Vlotho, Stadt	76,92	19 040	248	4973
05 7 58	zusammen ...	449,86	232 663	517	X
05 7 62	Höxter				
	Sitz: Höxter, Stadt				
05 7 62 004	Bad Driburg, Stadt	115,07	17 107	149	3490
05 7 62 008	Beverungen, Stadt	97,80	14 846	152	3472
05 7 62 012	Borgentreich, Stadt	138,54	9 173	66	3532
05 7 62 016	Brakel, Stadt	173,72	15 399	89	3492
05 7 62 020	Höxter, Stadt	157,84	32 477	206	3470
05 7 62 024	Mariemünster, Stadt	64,23	5 009	78	3477
05 7 62 028	Nieheim, Stadt	79,82	6 559	82	3493
05 7 62 032	Steinheim, Stadt	75,68	12 340	163	4939
05 7 62 036	Warburg, Stadt	168,70	22 032	131	3530
05 7 62 040	Willebadessen, Stadt	128,13	7 851	61	3533
05 7 62	zusammen ...	1 199,53	142 793	119	X
05 7 66	Lippe				
	Sitz: Detmold, Stadt				
05 7 66 004	Augustdorf	42,22	8 035	190	4936
05 7 66 008	Bad Salzuflen, Stadt	100,05	51 991	520	4902
05 7 66 012	Barntrop, Stadt	59,46	8 753	147	4924
05 7 66 016	Blomberg, Stadt	99,11	14 757	149	4933
05 7 66 020	Detmold, Stadt	129,39	67 803	524	4930
05 7 66 024	Dörentrup	49,79	7 917	159	4926
05 7 66 028	Extertal	92,52	12 164	131	4923
05 7 66 032	Horn-Bad Meinberg, Stadt	90,16	16 995	188	4934
05 7 66 036	Kalletal	112,44	13 999	125	4925
05 7 66 040	Lage, Stadt	76,06	33 471	440	4937
05 7 66 044	Lemgo, Stadt	100,86	38 817	385	4920
05 7 66 048	Leopoldshöhe	36,94	13 371	362	4817
05 7 66 052	Lügde, Stadt	88,62	10 964	124	4927
05 7 66 056	Oerlinghausen, Stadt	32,71	15 170	464	4811
05 7 66 060	Schieder-Schwalenberg, Stadt	60,07	8 425	140	4938
05 7 66 064	Schlangen	75,98	7 484	98	4797
05 7 66	zusammen ...	1 246,38	330 116	265	X
05 7 70	Minden-Lübbecke				
	Sitz: Minden, Stadt				
05 7 70 004	Bad Oeynhausen, Stadt	64,79	45 029	695	4970
05 7 70 008	Espeikamp, Stadt	83,86	24 729	295	4992
05 7 70 012	Hille	102,99	14 509	141	4955
05 7 70 016	Hüllhorst	44,73	11 417	255	4971
05 7 70 020	Lübbecke, Stadt	65,02	22 973	353	4990
05 7 70 024	Minden, Stadt	101,08	76 321	755	4950
05 7 70 028	Petershagen, Stadt	211,90	23 891	113	4953
05 7 70 032	Porta Westfalica, Stadt	105,14	34 359	327	4952
05 7 70 036	Preußisch Oldendorf, Stadt	69,70	10 591	152	4994
05 7 70 040	Rahden, Stadt	136,79	13 740	100	4993
05 7 70 044	Stemwede	165,84	12 881	78	4995
05 7 70	zusammen ...	1 151,84	290 440	252	X
05 7 74	Paderborn				
	Sitz: Paderborn, Stadt				
05 7 74 004	Altenbeken	76,22	7 375	97	4791
05 7 74 008	Bad Lippspringe, Stadt	50,94	12 435	244	4792

3 Gemeinden in systematischer Ordnung mit Schlüsselnummer, Fläche, Bevölkerung,
Bevölkerungsdichte und Postleitzahl am 31.12.1989

Schlüssel- nummer	Land, Reg.-Bezirk, Kreis, Gemeinde	Fläche km 2	Bevölkerung	Ein- wohner je km 2	Post- leitzahl-
05 7 74 012	Borchen	77,06	10 708	139	4799
05 7 74 016	Büren, Stadt	170,95	18 187	106	4793
05 7 74 020	Delbrück, Stadt	156,97	23 598	150	4795
05 7 74 024	Hövelhof	70,64	13 120	186	4794
05 7 74 028	Lichtenau, Stadt	192,03	9 427	49	4791
05 7 74 032	Paderborn, Stadt	179,36	116 604	650	4790
05 7 74 036	Salzkotten, Stadt	109,44	20 150	184	4796
05 7 74 040	Wünnenberg, Stadt	161,03	9 831	61	4798
05 7 74	zusammen ...	1 244,64	241 435	194	X
05 7	Reg.-Bez. zusammen ...	6 516,75	1 849 742	284	X
05 9	Reg.-Bez. Arnsberg				
05 9 11 000	Bochum, Stadt	145,39	393 053	2 703	4630
05 9 13 000	Dortmund, Stadt	280,22	594 058	2 120	4600
05 9 14 000	Hagen, Stadt	160,37	212 460	1 325	5800
05 9 15 000	Hamm, Stadt	226,07	179 109	792	4700
05 9 16 000	Herne, Stadt	51,41	176 472	3 433	4690
05 9 54	Ennepe-Ruhr-Kreis				
	Sitz: Schwelm, Stadt				
05 9 54 004	Breckerfeld, Stadt	58,65	8 078	138	5805
05 9 54 008	Ennepetal, Stadt	57,42	33 802	589	5828
05 9 54 012	Gevelsberg, Stadt	26,28	32 793	1 248	5820
05 9 54 016	Hattingen, Stadt	71,38	57 209	801	4320
05 9 54 020	Herdecke, Stadt	22,40	25 868	1 155	5804
05 9 54 024	Schwelm, Stadt	20,50	29 879	1 458	5830
05 9 54 028	Sprockhövel, Stadt	47,77	24 225	507	4322
05 9 54 032	Wetter (Ruhr), Stadt	31,45	28 425	904	5802
05 9 54 036	Witten, Stadt	72,37	104 701	1 447	5810
05 9 54	zusammen ...	408,22	344 980	845	X
05 9 58	Hochsauerlandkreis				
	Sitz: Meschede, Stadt				
05 9 58 004	Arnsberg, Stadt	193,44	74 962	388	5760
05 9 58 008	Bestwig	69,38	11 410	164	5780
05 9 58 012	Brilon, Stadt	228,97	24 661	108	5790
05 9 58 016	Eslohe (Sauerland)	113,57	8 671	76	5779
05 9 58 020	Hallenberg, Stadt	65,36	4 816	74	5789
05 9 58 024	Marsberg, Stadt	182,02	20 726	114	3538
05 9 58 028	Medebach, Stadt	126,06	7 344	58	5789
05 9 58 032	Meschede, Stadt	218,48	31 227	143	5778
05 9 58 036	Olsberg, Stadt	117,90	14 715	125	5787
05 9 58 040	Schmallenberg, Stadt	302,34	24 719	82	5948
05 9 58 044	Sundern (Sauerland), Stadt	192,80	26 704	139	5768
05 9 58 048	Winterberg, Stadt	147,83	13 693	93	5788
05 9 58	zusammen ...	1 958,15	263 648	135	X
05 9 62	Märkischer Kreis				
	Sitz: Lüdenscheid, Stadt				
05 9 62 004	Altena, Stadt	44,30	23 678	534	5990
05 9 62 008	Balve, Stadt	74,76	11 257	151	5983
05 9 62 012	Halver, Stadt	77,37	15 799	204	5884
05 9 62 016	Hemer, Stadt	67,55	33 799	500	5870
05 9 62 020	Herscheid	58,92	7 000	119	5974
05 9 62 024	Iserlohn, Stadt	125,50	94 695	755	5860
05 9 62 028	Kierspe, Stadt	71,62	15 789	220	5883
05 9 62 032	Lüdenscheid, Stadt	86,72	77 620	895	5880

3 Gemeinden in systematischer Ordnung mit Schlüsselnummer, Fläche, Bevölkerung,
Bevölkerungsdichte und Postleitzahl am 31.12.1989

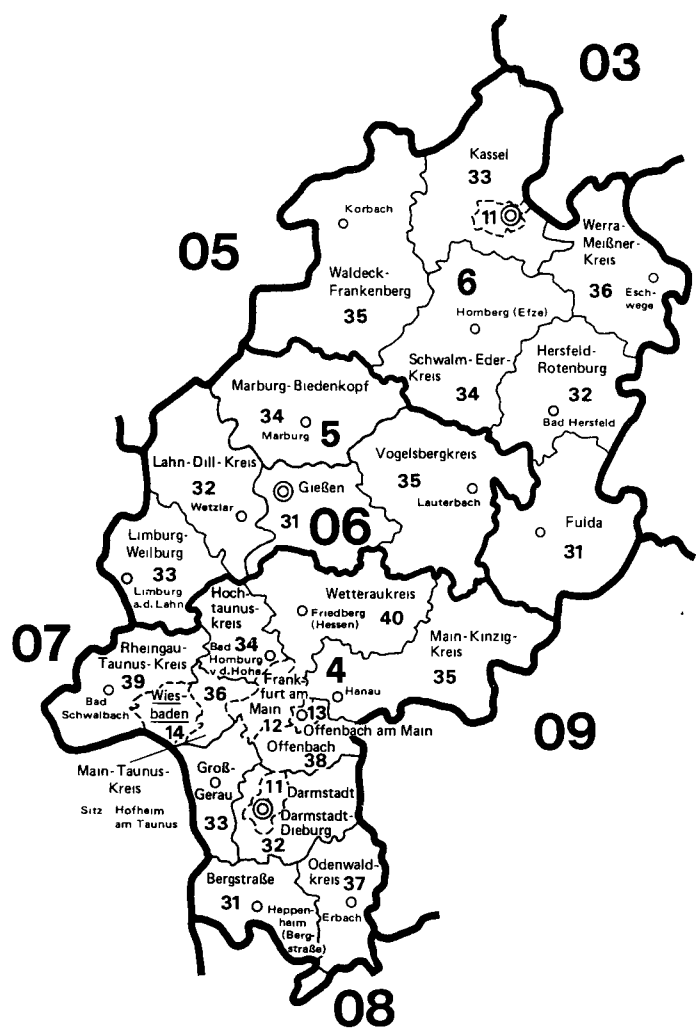
Schlüssel- nummer	Land, Reg.-Bezirk, Kreis, Gemeinde	Fläche km 2	Bevölkerung	Ein- wohner je km 2	Post- leitz- zahl
05 9 62 036	Meinerzhagen, Stadt	115,17	19 449	169	5882
05 9 62 040	Menden (Sauerland), Stadt	86,07	55 500	645	5750
05 9 62 044	Nachrodt-Wiblingwerde	29,01	6 517	225	5992
05 9 62 048	Neuenrade, Stadt	54,12	11 431	211	5982
05 9 62 052	Plettenberg, Stadt	96,25	28 531	296	5970
05 9 62 056	Schalke, Stadt	38,19	11 969	313	5885
05 9 62 060	Werder, Stadt	33,35	21 517	645	5980
05 9 62	zusammen ...	1 058,90	434 551	410	X
05 9 66	Olpe				
	Sitz: Olpe, Stadt				
05 9 66 004	Attendorn, Stadt	97,80	22 336	228	5952
05 9 66 008	Drolshagen, Stadt	67,12	10 789	161	5962
05 9 66 012	Finnentrop	103,76	16 973	164	5950
05 9 66 016	Kirchhundem	147,88	11 950	81	5942
05 9 66 020	Lennestadt, Stadt	135,02	26 106	193	5940
05 9 66 024	Olpe, Stadt	85,87	23 260	271	5960
05 9 66 028	Wenden	72,55	16 525	228	5963
05 9 66	zusammen ...	710,00	127 939	180	X
05 9 70	Siegen-Wittgenstein				
	Sitz: Siegen, Stadt				
05 9 70 004	Bad Berleburg, Stadt	275,23	20 229	73	5920
05 9 70 008	Burbach	79,65	13 780	173	5909
05 9 70 012	Erndtebrück	70,86	7 905	112	5927
05 9 70 016	Freudenberg, Stadt	54,49	16 731	307	5905
05 9 70 020	Hilchenbach, Stadt	80,85	15 560	192	5912
05 9 70 024	Kreuztal, Stadt	70,96	30 078	424	5910
05 9 70 028	Bad Laasphe, Stadt	135,70	14 923	110	5928
05 9 70 032	Netphen	137,37	22 758	166	5902
05 9 70 036	Neunkirchen	39,60	14 229	359	5908
05 9 70 040	Siegen, Stadt	114,68	107 039	933	5900
05 9 70 044	Wilnsdorf	72,01	20 145	280	5901
05 9 70	zusammen ...	1 131,40	283 377	250	X
05 9 74	Soest				
	Sitz: Soest, Stadt				
05 9 74 004	Anröchte	73,77	9 288	126	4783
05 9 74 008	Bad Sassendorf	63,44	9 957	157	4772
05 9 74 012	Ense	51,08	9 826	192	4763
05 9 74 016	Erwitte, Stadt	89,29	13 569	152	4782
05 9 74 020	Geseke, Stadt	97,42	19 158	197	4787
05 9 74 024	Lippetal	126,57	11 045	87	4775
05 9 74 028	Lippstadt, Stadt	113,56	61 413	541	4780
05 9 74 032	Möhnesee	123,37	8 888	72	4773
05 9 74 036	Rüthen, Stadt	158,10	11 087	70	4784
05 9 74 040	Soest, Stadt	85,81	41 892	488	4770
05 9 74 044	Warstein, Stadt	157,90	28 187	179	4788
05 9 74 048	Welter	85,59	10 623	124	4777
05 9 74 052	Werl, Stadt	76,32	27 949	366	4760
05 9 74 056	Wickede (Ruhr)	25,20	11 555	459	5757
05 9 74	zusammen ...	1 327,42	274 437	207	X
05 9 78	Unna				
	Sitz: Unna, Stadt				
05 9 78 004	Bergkamen, Stadt	44,79	49 303	1 101	4709
05 9 78 008	Bönen	38,01	18 168	478	4703
05 9 78 012	Fröndenberg, Stadt	56,21	20 984	373	5758
05 9 78 016	Holzwickede	22,36	16 167	723	4755
05 9 78 020	Kamen, Stadt	40,93	45 635	1 115	4708
05 9 78 024	Lünen, Stadt	59,10	86 363	1 461	4670

3 Gemeinden in systematischer Ordnung mit Schlüsselnummer, Fläche, Bevölkerung,
Bevölkerungsdichte und Postleitzahl am 31.12.1989

Schlüssel- nummer	Land, Reg.-Bezirk, Kreis, Gemeinde	Fläche km 2	Bevölkerung	Ein- wohner je km 2	Post- leit- zahl-
05 9 78 028	Schwerte, Stadt	56,20	49 821	886	5840
05 9 78 032	Selm, Stadt	60,40	24 613	408	4714
05 9 78 036	Unna, Stadt	88,53	61 108	690	4750
05 9 78 040	Werne, Stadt	75,98	28 994	382	4712
05 9 78	zusammen ...	542,51	401 156	739	X
05 9	Reg.-Bez. zusammen ...	8 000,06	3 685 240	461	X
05	Land insgesamt ...	34 068,31	17 103 588	502	X

06 HESSEN

Verwaltungsgrenzen nach dem Stand vom 31.12.1989



Schlüsselnummern und Namen
der Regierungsbezirke
(In der Karte jeweils nur die Schlüsselnummer)

- 4 Darmstadt
- 5 Gießen
- 6 Kassel

	Schlüsselnummern	Grenzen	Verwaltungssitze ¹⁾
Land:	06	—	<u>Wiesbaden</u>
Regierungsbezirk:	4	—	○
Landkreis:	31	- - -	○
Kreisfreie Stadt:	11	· · · · ·	

¹⁾ Verwaltungssitze der Kreise sind nur benannt, wenn sie nicht mit dem Namen des Kreises übereinstimmen.

3 Gemeinden in systematischer Ordnung mit Schlüsselnummer, Fläche, Bevölkerung, Bevölkerungsdichte und Postleitzahl am 31.12.1989

Schlüssel- nummer	Land, Reg.-Bezirk, Kreis, Gemeinde	Fläche km 2	Bevölkerung	Ein- wohner je km 2	Post- leitzahl-
06	Hessen				
06 4	Reg.-Bez. Darmstadt				
06 4 11 000	Darmstadt, Stadt	122,35	137 537	1 124	6100
06 4 12 000	Frankfurt am Main, Stadt	248,37	635 151	2 557	6000
06 4 13 000	Offenbach am Main, Stadt	44,84	113 990	2 542	6050
06 4 14 000	Wiesbaden, Landeshauptstadt	204,00	256 885	1 259	6200
06 4 31	Bergstraße				
	Sitz: Heppenheim (Bergstraße), Kreisstadt				
06 4 31 001	Abtsteinach	11,03	2 380	216	6941
06 4 31 002	Bensheim, Stadt	57,86	34 643	599	6140
06 4 31 003	Biblis	40,44	8 145	201	6843
06 4 31 004	Birkenau	24,55	10 412	424	6943
06 4 31 005	Bürrstadt, Stadt	34,47	15 095	438	6842
06 4 31 006	Einhausen	26,67	5 193	195	6141
06 4 31 007	Fürth	38,41	10 123	264	6149
06 4 31 008	Gorxheimertal	10,45	4 075	390	6946
06 4 31 009	Grasellenbach	22,88	3 350	146	6149
06 4 31 010	Groß-Rohrheim	19,56	3 547	181	6845
06 4 31 011	Heppenheim (Bergstraße), Kreisstadt	52,14	23 596	453	6148
06 4 31 012	Hirschhorn (Neckar), Stadt	30,86	3 867	125	6932
06 4 31 013	Lampertheim, Stadt	72,30	30 603	423	6840
06 4 31 014	Lautertal (Odenwald)	30,77	7 010	228	6147
06 4 31 015	Lindenfels, Stadt	21,09	5 197	246	6145
06 4 31 016	Lorsch, Stadt	25,23	11 110	440	6143
06 4 31 017	Mörlenbach	27,22	8 992	330	6942
06 4 31 018	Neckarsteinach, Stadt	22,06	3 787	172	6918
06 4 31 019	Rimbach	23,15	7 888	341	6149
06 4 31 020	Viernheim, Stadt	48,40	30 161	623	6806
06 4 31 021	Wald-Michelbach	74,35	10 879	146	6948
06 4 31 022	Zwingenberg, Stadt	5,62	5 819	1 035	6144
06 4 31	zusammen ...	719,51	245 872	342	X
06 4 32	Darmstadt-Dieburg				
	Sitz: Darmstadt, Stadt				
06 4 32 001	Alsbach-Hähnlein	15,78	7 955	504	6146
06 4 32 002	Babenhausen, Stadt	66,87	14 623	219	6113
06 4 32 003	Bickenbach	9,26	4 519	488	6101
06 4 32 004	Dieburg, Stadt	23,60	13 737	582	6110
06 4 32 005	Eppertshausen	13,11	5 217	398	6116
06 4 32 006	Erzhausen	7,40	6 340	857	6106
06 4 32 007	Fischbachtal	13,27	2 467	186	6101
06 4 32 008	Griesheim, Stadt	21,42	20 818	972	6103
06 4 32 009	Groß-Bieberau, Stadt	18,27	3 867	212	6101
06 4 32 010	Groß-Umstadt, Stadt	86,80	18 800	217	6114
06 4 32 011	Groß-Zimmern	20,77	10 502	506	6112
06 4 32 012	Messel	14,71	3 766	256	6101
06 4 32 013	Modautal	31,79	4 491	141	6101
06 4 32 014	Mühltal	25,33	12 941	511	6109
06 4 32 015	Münster	20,79	11 719	564	6115
06 4 32 016	Ober-Ramstadt, Stadt	41,88	13 628	325	6105
06 4 32 017	Otzberg	41,95	5 849	139	6111
06 4 32 018	Pfungstadt, Stadt	42,53	23 567	554	6102
06 4 32 019	Reinheim, Stadt	27,70	16 450	594	6107
06 4 32 020	Roßdorf	20,60	10 530	511	6101
06 4 32 021	Schaafheim	32,16	7 741	241	6117
06 4 32 022	Seeheim-Jugenheim	28,00	16 227	580	6104
06 4 32 023	Weiterstadt	34,40	21 367	621	6108
06 4 32	zusammen ...	658,39	257 121	391	X

3 Gemeinden in systematischer Ordnung mit Schlüsselnummer, Fläche, Bevölkerung, Bevölkerungsdichte und Postleitzahl am 31.12.1989

Schlüssel- nummer	Land, Reg.-Bezirk, Kreis, Gemeinde	Fläche km 2	Bevölkerung	Ein- wohner je km 2	Post- leitz- zahl-
06 4 33	Groß-Gerau				
	Sitz: Groß-Gerau, Stadt				
06 4 33 001	Biebesheim am Rhein	18,68	6 042	323	6083
06 4 33 002	Bischofsheim	9,03	12 650	1 401	6094
06 4 33 003	Büttelborn	30,01	11 067	369	6087
06 4 33 004	Gernsheim, Stadt	40,11	8 792	219	6084
06 4 33 005	Ginsheim-Gustavsburg	13,94	14 663	1 052	6095
06 4 33 006	Groß-Gerau, Stadt	54,47	21 850	401	6080
06 4 33 007	Keiſterbach, Stadt	15,39	13 606	884	6092
06 4 33 008	Mörfelden-Walldorf, Stadt	44,16	29 359	665	6082
06 4 33 009	Nauheim	13,77	10 078	732	6085
06 4 33 010	Raunheim, Stadt	12,61	11 410	905	6096
06 4 33 011	Riedstadt	73,76	17 065	231	6086
06 4 33 012	Rüsselsheim, Stadt	58,29	58 849	1 010	6090
06 4 33 013	Stockstadt am Rhein	18,71	5 362	287	6081
06 4 33 014	Trebur	50,16	11 015	220	6097
06 4 33	zusammen ...	453,09	231 808	512	X
06 4 34	Hochtaunuskreis				
	Sitz: Bad Homburg v.d. Höhe, Stadt				
06 4 34 001	Bad Homburg v.d. Höhe, Stadt	51,17	51 354	1 004	6380
06 4 34 002	Friedrichsdorf, Stadt	30,16	23 041	764	6382
06 4 34 003	Glashütten	27,07	4 965	183	6246
06 4 34 004	Grävenwiesbach	43,16	4 153	96	6394
06 4 34 005	Königstein im Taunus, Stadt	25,07	15 661	625	6240
06 4 34 006	Kronberg im Taunus, Stadt	18,62	17 586	944	6242
06 4 34 007	Neu-Anspach	36,14	10 604	293	6392
06 4 34 008	Oberursel (Taunus), Stadt	45,37	39 501	871	6370
06 4 34 009	Schmitten	35,51	7 590	214	6384
06 4 34 010	Steinbach (Taunus), Stadt	4,40	9 958	2 263	6374
06 4 34 011	Usingen, Stadt	55,86	11 762	211	6390
06 4 34 012	Wehrheim	38,38	7 900	206	6393
06 4 34 013	Weilrod	71,13	5 789	81	6395
06 4 34	zusammen ...	482,04	209 864	435	X
06 4 35	Main-Kinzig-Kreis				
	Sitz: Hanau, Stadt				
06 4 35 001	Bad Orb, Stadt	47,78	8 822	185	6482
06 4 35 002	Bad Soden-Salmünster, Stadt	58,62	11 496	196	6463
06 4 35 003	Biebergemünd	78,54	7 293	93	6465
06 4 35 004	Birstein	86,63	5 968	69	6484
06 4 35 005	Brachtal	30,85	4 734	153	6486
06 4 35 006	Bruchköbel, Stadt	29,68	18 074	609	6454
06 4 35 007	Erlensee	18,59	11 175	601	6455
06 4 35 008	Flörsbachtal	52,11	2 451	47	6487
06 4 35 009	Freigericht	33,42	12 969	388	6463
06 4 35 010	Gelnhausen, Barbarossastadt	45,22	19 138	423	6460
06 4 35 011	Großkrotzenburg	7,44	6 445	866	6451
06 4 35 012	Gründau	67,60	11 358	168	6466
06 4 35 013	Hammersbach	20,15	4 293	213	6451
06 4 35 014	Hanau, Stadt	76,51	85 672	1 120	6450
06 4 35 015	Hasselroth	18,92	6 968	368	6467
06 4 35 016	Jossgrund	50,61	3 538	70	6485
06 4 35 017	Langenselbold, Stadt	26,26	10 949	417	6456
06 4 35 018	Linsengericht	29,82	8 550	287	6464
06 4 35 019	Maintal, Stadt	32,40	36 112	1 115	6457
06 4 35 020	Neuberg	10,54	4 837	459	6451
06 4 35 021	Nidderau, Stadt	46,73	15 240	326	6369
06 4 35 022	Niederdorfelden	6,55	2 973	454	6369
06 4 35 023	Rodenbach	16,71	11 436	684	6458
06 4 35 024	Ronneburg	14,25	2 878	202	6451
06 4 35 025	Schlüchtern, Stadt	113,32	14 155	125	6490
06 4 35 026	Schöneck	21,49	10 208	475	6369
06 4 35 027	Sinntal	111,83	9 632	86	6492

3 Gemeinden in systematischer Ordnung mit Schlüsselnummer, Fläche, Bevölkerung,
Bevölkerungsdichte und Postleitzahl am 31.12.1989

Schlüssel- nummer	Land, Reg.-Bezirk, Kreis, Gemeinde	Fläche km 2	Bevölkerung	Ein- wohner je km 2	Post- leitzahl-
06 4 35 028	Steinau an der Straße, Stadt	104,85	10 399	99	6497
06 4 35 029	Wächtersbach, Stadt	50,80	10 460	206	6480
06 4 35 200	Gutsbezirk Spessart, gemfr. Gebiet	89,20	—	—	—
06 4 35	zusammen ...	1 397,42	368 223	264	X
06 4 36	Main-Taunus-Kreis				
	Sitz: Hofheim am Taunus, Kreisstadt				
06 4 36 001	Bad Soden am Taunus, Stadt	12,45	18 609	1 495	6232
06 4 36 002	Eppstein, Stadt	24,19	12 311	509	6239
06 4 36 003	Eschborn, Stadt	12,14	18 022	1 485	6236
06 4 36 004	Flörsheim am Main, Stadt	22,95	16 797	732	6093
06 4 36 005	Hattersheim am Main, Stadt	15,81	23 506	1 487	6234
06 4 36 006	Hochheim am Main, Stadt	19,43	15 963	822	6203
06 4 36 007	Hofheim am Taunus, Kreisstadt	57,38	34 983	610	6238
06 4 36 008	Kelkheim (Taunus), Stadt	30,76	25 724	836	6233
06 4 36 009	Kriftel	6,76	10 039	1 485	6239
06 4 36 010	Liederbach am Taunus	6,20	7 176	1 157	6237
06 4 36 011	Schwalbach am Taunus, Stadt	6,47	14 778	2 284	6231
06 4 36 012	Sulzbach (Taunus)	7,85	7 332	934	6231
06 4 36	zusammen ...	222,39	205 240	923	X
06 4 37	Odenwaldkreis				
	Sitz: Erbach, Kreisstadt				
06 4 37 001	Bad König, Stadt	46,72	8 428	180	6123
06 4 37 002	Beerfelden, Stadt	71,18	6 898	97	6124
06 4 37 003	Brensbach	23,18	4 866	210	6101
06 4 37 004	Breuberg, Stadt	30,76	6 959	226	6127
06 4 37 005	Brombachtal	20,44	3 342	164	6126
06 4 37 006	Erbach, Kreisstadt	61,54	11 136	181	6120
06 4 37 007	Fränkisch-Crumbach	16,10	3 021	188	6101
06 4 37 008	Hesseneck	29,99	751	25	6121
06 4 37 009	Höchst i. Odw.	30,50	8 807	289	6128
06 4 37 010	Lützelbach	35,44	6 497	183	6129
06 4 37 011	Michelstadt, Stadt	86,98	14 772	170	6120
06 4 37 012	Mossautal	48,50	2 342	48	6121
06 4 37 013	Reichelsheim (Odenwald)	58,21	8 024	138	6101
06 4 37 014	Rothenberg	30,47	2 409	79	6121
06 4 37 015	Sensbachtal	33,94	1 099	32	6121
06 4 37	zusammen ...	623,95	89 351	143	X
06 4 38	Offenbach				
	Sitz: Offenbach am Main, Stadt				
06 4 38 001	Dietzenbach, Stadt	21,67	29 375	1 356	6057
06 4 38 002	Dreieich, Stadt	53,29	38 678	726	6072
06 4 38 003	Egelsbach	14,82	9 319	629	6073
06 4 38 004	Hainburg	15,94	13 874	870	6452
06 4 38 005	Heusenstamm, Stadt	19,03	18 377	966	6056
06 4 38 006	Langen, Stadt	29,12	31 851	1 094	6070
06 4 38 007	Mainhausen	17,92	7 223	403	6451
06 4 38 008	Mühlheim am Main, Stadt	20,74	23 957	1 155	6052
06 4 38 009	Neu-Isenburg, Stadt	24,30	35 136	1 446	6078
06 4 38 010	Obertshausen, Stadt	13,56	22 908	1 689	6053
06 4 38 011	Rodgau, Stadt	65,04	39 250	603	6054
06 4 38 012	Rödermark, Stadt	29,99	24 628	821	6074
06 4 38 013	Seißenstadt, Stadt	30,84	17 841	579	6453
06 4 38	zusammen ...	356,26	312 417	877	X
06 4 39	Rheingau-Taunus-Kreis				
	Sitz: Bad Schwalbach, Kreisstadt				
06 4 39 001	Aarbergen	33,94	6 361	187	6209
06 4 39 002	Bad Schwalbach, Kreisstadt	40,22	10 171	253	6208

3 Gemeinden in systematischer Ordnung mit Schlüsselnummer, Fläche, Bevölkerung, Bevölkerungsdichte und Postleitzahl am 31.12.1989

Schlüssel- nummer	Land, Reg.-Bezirk, Kreis, Gemeinde	Fläche km 2	Bevölkerung	Ein- wohner je km 2	Post- leit- zahl
06 4 39 003	Eltville am Rhein, Stadt	46,77	15 669	335	6228
06 4 39 004	Geisenheim, Stadt	40,34	10 842	269	6222
06 4 39 005	Heidenrod	95,95	7 064	74	6209
06 4 39 006	Hohenstein	63,79	6 010	94	6209
06 4 39 007	Hünstetten	50,61	8 250	163	6274
06 4 39 008	Idstein, Stadt	79,70	19 846	249	6270
06 4 39 009	Kiedrich	12,35	3 473	281	6229
06 4 39 010	Lorch, Stadt	54,55	4 548	83	6223
06 4 39 011	Niedernhausen	35,25	12 949	367	6272
06 4 39 012	Oestrich-Winkel, Stadt	59,55	11 087	186	6227
06 4 39 013	Rüdesheim am Rhein, Stadt	51,45	9 491	184	6220
06 4 39 014	Schlangenberg	36,55	5 818	159	6229
06 4 39 015	Taunusstein, Stadt	67,04	26 526	396	6204
06 4 39 016	Waldems	36,68	5 186	141	6273
06 4 39 017	Walluf	6,74	5 462	810	6229
06 4 39	zusammen ...	811,48	168 753	208	X
06 4 40	Wetteraukreis				
	Sitz: Friedberg (Hessen), Kreisstadt				
06 4 40 001	Altenstadt	30,07	9 710	323	6472
06 4 40 002	Bad Nauheim, Stadt	32,55	27 962	859	6350
06 4 40 003	Bad Vilbel, Stadt	25,65	24 831	968	6368
06 4 40 004	Büdingen, Stadt	122,88	17 552	143	6470
06 4 40 005	Butzbach, Stadt	106,59	21 597	203	6308
06 4 40 006	Echzell	37,61	5 186	138	6363
06 4 40 007	Florstadt	39,60	7 892	199	6364
06 4 40 008	Friedberg (Hessen), Kreisstadt	50,17	24 381	486	6360
06 4 40 009	Gedern, Stadt	75,25	6 837	91	6473
06 4 40 010	Glauburg	12,67	2 983	235	6475
06 4 40 011	Hirzenhain	16,11	2 764	172	6476
06 4 40 012	Karben, Stadt	43,96	19 684	448	6367
06 4 40 013	Kefenrod	30,66	2 452	80	6471
06 4 40 014	Limeshain	12,51	4 719	377	6477
06 4 40 015	Münzenberg, Stadt	31,63	4 981	157	6309
06 4 40 016	Nidda, Stadt	118,32	16 907	143	6478
06 4 40 017	Niddatal, Stadt	40,21	8 249	205	6361
06 4 40 018	Ober-Mörlen	37,65	5 175	137	6352
06 4 40 019	Ortenberg, Stadt	54,70	7 951	145	6474
06 4 40 020	Ranstadt	34,26	4 238	124	6479
06 4 40 021	Reichelsheim (Wetterau), Stadt	27,60	5 905	214	6361
06 4 40 022	Rockenberg	16,14	3 723	231	6309
06 4 40 023	Rosbach v.d. Höhe, Stadt	45,33	9 951	220	6365
06 4 40 024	Wölfersheim	43,15	8 226	191	6366
06 4 40 025	Wöllstadt	15,37	5 351	348	6362
06 4 40	zusammen ...	1 100,64	259 207	236	X
06 4	Reg.-Bez. zusammen ...	7 444,73	3 491 419	469	X
06 5	Reg.-Bez. Gießen				
06 5 31	Gießen				
	Sitz: Gießen, Universitätsstadt				
06 5 31 001	Allendorf (Lumda), Stadt	22,01	3 634	165	6301
06 5 31 002	Biebertal	43,93	10 040	229	6301
06 5 31 003	Buseck	38,67	11 230	290	6305
06 5 31 004	Fernwald	21,57	6 038	280	6301
06 5 31 005	Gießen, Universitätsstadt	72,56	72 884	1 004	6300
06 5 31 006	Grünberg, Stadt	89,25	12 379	139	6310
06 5 31 007	Heuchelheim	10,58	7 228	683	6301
06 5 31 008	Hungen, Stadt	86,75	11 896	137	6303
06 5 31 009	Langgöns	52,54	10 004	190	6306
06 5 31 010	Laubach, Stadt	97,01	9 591	99	6312
06 5 31 011	Lich, Stadt	77,64	11 595	149	6302
06 5 31 012	Linden, Stadt	22,77	11 028	484	6307
06 5 31 013	Lollar, Stadt	21,90	8 957	409	6304

3 Gemeinden in systematischer Ordnung mit Schlüsselnummer, Fläche, Bevölkerung, Bevölkerungsdichte und Postleitzahl am 31.12.1989

Schlüssel- nummer	Land, Reg.-Bezirk, Kreis, Gemeinde	Fläche km 2	Bevölkerung	Ein- wohner je km 2	Post- leit- zahl
06 5 31 014	Pohlheim, Stadt	38,00	15 146	399	6301
06 5 31 015	Rabenau	43,40	5 272	121	6301
06 5 31 016	Reiskirchen	44,98	8 643	192	6301
06 5 31 017	Staufenberg, Stadt	28,11	7 370	262	6301
06 5 31 018	Wettenberg	42,98	11 291	263	6301
06 5 31	zusammen ...	854,65	234 226	274	X
06 5 32	Lahn-Dill-Kreis				
	Sitz: Wetzlar, Stadt				
06 5 32 001	Abtlar, Stadt	43,59	11 880	273	6334
06 5 32 002	Bischoffen	35,37	3 386	96	6339
06 5 32 003	Braunfels, Stadt	47,29	10 189	215	6333
06 5 32 004	Breitscheid	31,75	4 494	142	6349
06 5 32 005	Dietzhölztal	37,45	6 111	163	6344
06 5 32 006	Dillenburg, Stadt	83,88	23 893	285	6340
06 5 32 007	Driedorf	47,55	4 809	101	6349
06 5 32 008	Ehringshausen	45,43	8 577	189	6332
06 5 32 009	Eschenburg	45,74	9 681	212	6345
06 5 32 010	Greifenstein	67,41	6 979	104	6349
06 5 32 011	Haiger, Stadt	106,68	18 631	175	6342
06 5 32 012	Herborn, Stadt	63,88	20 698	324	6348
06 5 32 013	Hohenahr	45,67	4 533	99	6331
06 5 32 014	Hüttenberg	40,74	8 788	216	6338
06 5 32 015	Lahnau	23,93	7 722	323	6335
06 5 32 016	Leun, Stadt	28,66	5 136	179	6337
06 5 32 017	Mittenaar	35,17	4 841	138	6349
06 5 32 018	Schöffengrund	34,06	5 884	173	6331
06 5 32 019	Siegbach	29,08	2 955	102	6349
06 5 32 020	Sinn	18,73	6 153	329	6349
06 5 32 021	Solms, Stadt	34,06	12 510	367	6336
06 5 32 022	Waldsolms	44,77	4 178	93	6331
06 5 32 023	Wetzlar, Stadt	75,67	51 017	674	6330
06 5 32	zusammen ...	1 066,56	243 045	228	X
06 5 33	Limburg-Weilburg				
	Sitz: Limburg a.d. Lahn, Kreisstadt				
06 5 33 001	Beselich	31,53	4 994	158	6251
06 5 33 002	Brechen	24,86	6 251	251	6259
06 5 33 003	Bad Camberg, Stadt	54,64	12 652	232	6277
06 5 33 004	Dornburg	33,21	7 987	240	6255
06 5 33 005	Elbtal	11,11	2 293	206	6251
06 5 33 006	Elz	16,87	6 809	404	6254
06 5 33 007	Hadamar, Stadt	40,99	10 616	259	6253
06 5 33 008	Hünfelden	62,69	9 012	144	6257
06 5 33 009	Limburg a.d. Lahn, Kreisstadt	45,15	29 488	653	6250
06 5 33 010	Löhnberg	33,85	4 280	126	6293
06 5 33 011	Mengerskirchen	30,80	4 776	155	6296
06 5 33 012	Merenberg	23,10	2 769	120	6295
06 5 33 013	Runkel, Stadt	43,71	8 972	205	6258
06 5 33 014	Selters (Taunus)	40,47	6 901	171	6251
06 5 33 015	Villmar	43,10	6 448	150	6256
06 5 33 016	Waldbrunn (Westerwald)	29,74	5 481	184	6251
06 5 33 017	Weilburg, Stadt	57,42	12 904	225	6290
06 5 33 018	Weilmünster, Marktflecken	77,42	8 690	112	6292
06 5 33 019	Weinbach	37,65	4 392	117	6294
06 5 33	zusammen ...	738,31	155 715	211	X
06 5 34	Marburg-Biedenkopf				
	Sitz: Marburg, Universitätsstadt				
06 5 34 001	Amöneburg, Stadt	43,95	5 009	114	3572
06 5 34 002	Angelburg	16,72	3 458	207	6347
06 5 34 003	Bad Endbach	39,84	8 153	205	3551
06 5 34 004	Biedenkopf, Stadt	90,33	14 249	158	3560
06 5 34 005	Breidenbach	44,83	6 306	141	3565

3 Gemeinden in systematischer Ordnung mit Schlüsselnummer, Fläche, Bevölkerung, Bevölkerungsdichte und Postleitzahl am 31.12.1989

Schlüssel- nummer	Land, Reg.-Bezirk, Kreis, Gemeinde	Fläche km 2	Bevölkerung	Ein- wohner je km 2	Post- leitzahl-
06 5 34 006	Cölbe	26,67	6 190	232	3553
06 5 34 007	Dautphetal	72,03	11 990	166	3563
06 5 34 008	Ebsdorfergrund	72,84	8 219	113	3557
06 5 34 009	Fronhausen	27,88	3 799	136	3555
06 5 34 010	Gladenbach, Stadt	72,28	11 146	154	3554
06 5 34 011	Kirchhain, Stadt	90,92	15 449	170	3575
06 5 34 012	Lahntal	40,49	6 304	156	3551
06 5 34 013	Lohra	49,18	5 276	107	3554
06 5 34 014	Marburg, Universitätsstadt	123,93	72 656	586	3550
06 5 34 015	Münchhausen	41,54	3 563	86	3551
06 5 34 016	Neustadt (Hessen), Stadt	56,88	8 535	150	3577
06 5 34 017	Rauschenberg, Stadt	67,33	4 467	66	3576
06 5 34 018	Stadtallendorf, Stadt	78,30	20 809	266	3570
06 5 34 019	Steffenberg	24,31	4 271	176	3564
06 5 34 020	Weimar	47,05	6 305	134	3556
06 5 34 021	Wetter (Hessen), Stadt	104,57	8 850	85	3552
06 5 34 022	Wohratal	30,66	2 411	79	3571
06 5 34	zusammen ...	1 262,53	237 415	188	X
06 5 35	Vogelsbergkreis				
	Sitz: Lauterbach (Hessen), Kreisstadt				
06 5 35 001	Alsfeld, Stadt	129,69	16 912	130	6320
06 5 35 002	Anrifftal	26,59	2 099	79	6327
06 5 35 003	Feldatal	55,69	2 968	53	6324
06 5 35 004	Freiensteinau	65,67	3 261	50	6494
06 5 35 005	Gemünden (Felda)	55,00	2 939	53	6316
06 5 35 006	Grebenu, Stadt	55,38	3 040	55	6325
06 5 35 007	Grebenhain	91,63	4 936	54	6424
06 5 35 008	Herbstein, Stadt	79,99	4 840	61	6422
06 5 35 009	Homberg (Ohm), Stadt	88,02	7 539	86	6313
06 5 35 010	Kirtorf, Stadt	79,88	3 456	43	6322
06 5 35 011	Lauterbach (Hessen), Kreisstadt	102,00	13 960	137	6420
06 5 35 012	Lautertal (Vogelsberg)	53,61	2 550	48	6425
06 5 35 013	Mücke	86,24	9 065	105	6315
06 5 35 014	Romrod, Stadt	54,43	2 964	54	6326
06 5 35 015	Schlitz, Stadt	142,09	9 674	68	6407
06 5 35 016	Schotten, Stadt	133,56	10 500	79	6479
06 5 35 017	Schwalmtal	54,38	3 243	60	6323
06 5 35 018	Ulrichstein, Stadt	65,60	3 500	53	6314
06 5 35 019	Wartenberg	39,53	3 654	92	6423
06 5 35	zusammen ...	1 458,98	111 100	76	X
06 5	Reg.-Bez. zusammen ...	5 381,03	981 501	182	X
06 6	Reg.-Bez. Kassel				
06 6 11 000	Kassel, Stadt	106,80	191 598	1 794	3500
06 6 31	Fulda				
	Sitz: Fulda, Stadt				
06 6 31 001	Bad Salzschlirf	13,04	2 937	225	6427
06 6 31 002	Burghaun	65,05	5 889	91	6419
06 6 31 003	Dipperz	30,05	2 940	98	6409
06 6 31 004	Ebersburg	37,05	4 098	111	6408
06 6 31 005	Ehrenberg (Rhön)	40,84	2 718	67	6414
06 6 31 006	Eichenzell	55,97	8 362	149	6405
06 6 31 007	Eiterfeld	89,83	7 181	80	6419
06 6 31 008	Fliesen	49,66	7 903	159	6403
06 6 31 009	Fulda, Stadt	104,04	55 381	532	6400
06 6 31 010	Gersfeld (Rhön), Stadt	89,37	5 542	62	6412
06 6 31 011	Großenlöder	73,92	7 798	105	6402
06 6 31 012	Hilders	70,39	4 738	67	6414
06 6 31 013	Hofbieber	87,18	5 278	61	6417
06 6 31 014	Hosenfeld	50,73	4 089	81	6406
06 6 31 015	Hünfeld, Stadt	119,75	13 693	114	6418
06 6 31 016	Kalbach	70,64	5 596	79	6401

3 Gemeinden in systematischer Ordnung mit Schlüsselnummer, Fläche, Bevölkerung, Bevölkerungsdichte und Postleitzahl am 31.12.1989

Schlüssel- nummer	Land, Reg.-Bezirk, Kreis, Gemeinde	Fläche km 2	Bevölkerung	Ein- wohner je km 2	Post- leitzahl-
06 6 31 017	Künzell	30,29	14 483	478	6411
06 6 31 018	Neuhof	90,28	10 349	115	6404
06 6 31 019	Nüsttal	45,52	2 421	53	6419
06 6 31 020	Petersberg	35,51	13 488	380	6415
06 6 31 021	Poppenhausen (Wasserkuppe)	40,77	2 492	61	6416
06 6 31 022	Rasdorf	30,07	1 644	55	6419
06 6 31 023	Tann (Rhön), Stadt	60,45	4 693	78	6413
06 6 31	zusammen ...	1 380,40	193 713	140	X
06 6 32	Hersfeld-Rotenburg				
	Sitz: Bad Hersfeld, Kreisstadt				
06 6 32 001	Alheim	63,83	4 634	73	6445
06 6 32 002	Bad Hersfeld, Kreisstadt	73,81	29 953	406	6430
06 6 32 003	Bebra, Stadt	93,63	15 390	164	6440
06 6 32 004	Breitenbach a. Herzberg	42,11	1 941	46	6431
06 6 32 005	Cornberg	23,36	1 783	76	6441
06 6 32 006	Friedewald	39,65	2 511	63	6431
06 6 32 007	Hauneck	17,75	3 399	191	6431
06 6 32 008	Haunetal	54,90	3 149	57	6419
06 6 32 009	Heringen (Werra), Stadt	61,18	8 750	143	6432
06 6 32 010	Hohenroda	35,74	3 633	102	6431
06 6 32 011	Kirchheim	50,66	3 905	77	6437
06 6 32 012	Ludwigsau	111,91	5 639	50	6438
06 6 32 013	Nentershausen	57,06	3 422	60	6446
06 6 32 014	Neuenstein	64,84	2 989	46	6431
06 6 32 015	Niederaula	64,17	5 158	80	6434
06 6 32 016	Philippsthal (Werra)	21,31	4 728	222	6433
06 6 32 017	Ronshausen	37,66	2 630	70	6447
06 6 32 018	Rotenburg a.d. Fulda, Stadt	79,84	13 625	171	6442
06 6 32 019	Schenklengsfeld	63,78	4 671	73	6436
06 6 32 020	Wildeck	39,86	5 183	130	6444
06 6 32	zusammen ...	1 097,05	127 093	116	X
06 6 33	Kassel				
	Sitz: Kassel, Stadt				
06 6 33 001	Ahnatal	18,03	7 523	417	3501
06 6 33 002	Bad Karlshafen, Stadt	14,85	4 564	307	3522
06 6 33 003	Baunatal, Stadt	38,27	24 330	636	3507
06 6 33 004	Breuna	40,47	3 724	92	3549
06 6 33 005	Calden	54,84	6 708	122	3527
06 6 33 006	Emstal	38,67	5 599	145	3501
06 6 33 007	Espenau	13,59	4 620	340	3501
06 6 33 008	Fuldabrück	17,85	8 813	494	3501
06 6 33 009	Fulda	33,68	12 503	371	3501
06 6 33 010	Grebenstein, Stadt	49,84	5 808	117	3523
06 6 33 011	Habichtswald	28,21	4 832	171	3501
06 6 33 012	Helsa	25,77	5 976	232	3506
06 6 33 013	Hofgeismar, Stadt	86,39	14 719	170	3520
06 6 33 014	Immenhausen, Stadt	28,53	6 909	242	3524
06 6 33 015	Kaufungen	26,13	10 308	394	3504
06 6 33 016	Liebenau, Stadt	48,89	3 546	73	3528
06 6 33 017	Lohfelden	16,57	12 497	754	3503
06 6 33 018	Naumburg, Stadt	66,18	5 081	77	3501
06 6 33 019	Nieste	4,05	1 485	367	3501
06 6 33 020	Niestetal	22,15	9 853	445	3501
06 6 33 021	Oberweser	41,16	3 667	89	3525
06 6 33 022	Reinhardshagen	12,99	4 780	368	3512
06 6 33 023	Schauenburg	30,85	9 867	320	3501
06 6 33 024	Söhrewald	58,90	4 793	81	3501
06 6 33 025	Trendelburg, Stadt	69,35	5 684	82	3526
06 6 33 026	Vellmar, Stadt	13,97	17 260	1 236	3502
06 6 33 027	Wahlburg	11,43	2 578	226	3417
06 6 33 028	Wolfhagen, Stadt	111,95	12 438	111	3549
06 6 33 029	Zierenberg, Stadt	86,54	6 551	76	3501
06 6 33 200	Gutsbezirk Reinhardswald, gemfr. Gebiet	182,57	-	-	3512
06 6 33	zusammen ...	1 292,67	227 016	176	X

3 Gemeinden in systematischer Ordnung mit Schlüsselnummer, Fläche, Bevölkerung, Bevölkerungsdichte und Postleitzahl am 31.12.1989

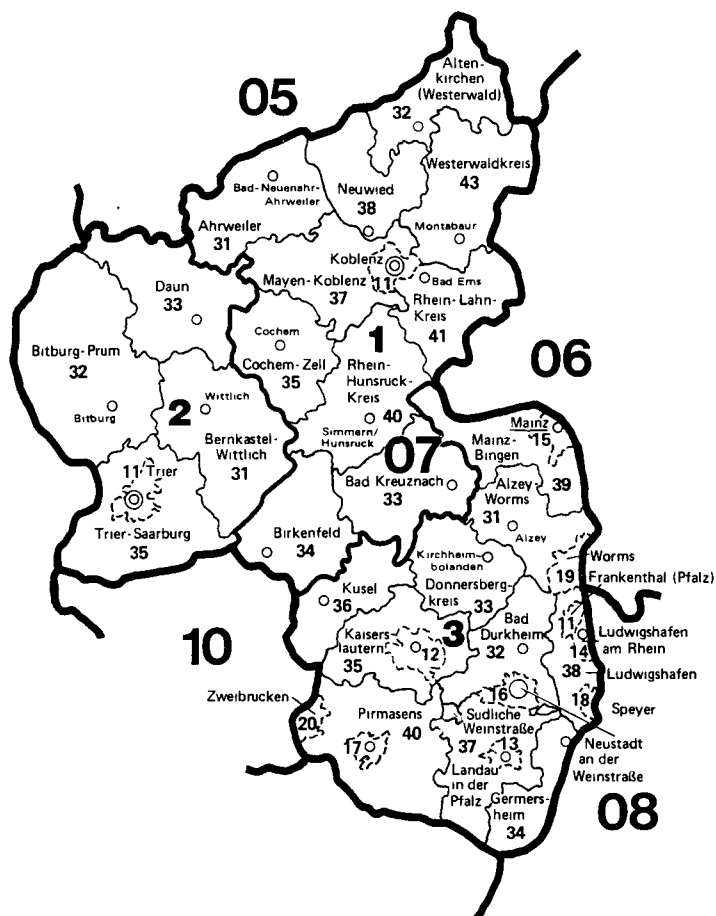
Schlüssel- nummer	Land, Reg.-Bezirk, Kreis, Gemeinde	Fläche km 2	Bevölkerung	Ein- wohner je km 2	Post- leitzahl-
06 6 34	Schwalm-Eder-Kreis				
	Sitz: Homberg (Efze), Kreisstadt				
06 6 34 001	Borken (Hessen), Stadt	79,15	13 884	175	3587
06 6 34 002	Edermünde	25,83	6 763	262	3501
06 6 34 003	Felsberg, Stadt	83,28	11 104	133	3582
06 6 34 004	Frielendorf	85,82	7 745	90	3579
06 6 34 005	Fritzlar, Stadt	91,86	13 804	150	3580
06 6 34 006	Gilserberg	61,57	3 369	55	3579
06 6 34 007	Gudensberg, Stadt	46,50	7 466	161	3505
06 6 34 008	Guxhagen	26,28	4 699	179	3501
06 6 34 009	Homberg (Efze), Kreisstadt	99,93	14 501	145	3588
06 6 34 010	Jesberg	49,77	2 827	57	3579
06 6 34 011	Knüllwald	100,54	5 216	52	3589
06 6 34 012	Körle	17,49	2 555	146	3501
06 6 34 013	Malsfeld	34,49	4 010	116	3509
06 6 34 014	Melsungen, Stadt	63,10	13 100	208	3508
06 6 34 015	Morschen	47,94	3 800	79	3509
06 6 34 016	Neuental	38,64	3 367	87	3585
06 6 34 017	Neukirchen, Stadt	66,27	6 869	104	3579
06 6 34 018	Niedenstein, Stadt	30,61	4 863	159	3501
06 6 34 019	Oberaula	43,93	3 419	78	6435
06 6 34 020	Ottrau	48,49	2 452	51	3579
06 6 34 021	Schrecksbach	36,55	3 224	88	3579
06 6 34 022	Schwalmstadt, Stadt	84,74	17 594	208	3578
06 6 34 023	Schwarzenborn, Stadt	26,93	1 290	48	3579
06 6 34 024	Spangenberg, Stadt	97,70	6 428	66	3509
06 6 34 025	Wabern	51,45	7 219	140	3583
06 6 34 026	Willingshausen	59,94	5 023	84	3579
06 6 34 027	Zwesten	39,45	3 411	86	3584
06 6 34	zusammen ...	1 538,25	180 002	117	X
06 6 35	Waldeck-Frankenberg				
	Sitz: Korbach, Kreisstadt				
06 6 35 001	Allendorf (Eder)	41,79	4 370	105	3559
06 6 35 002	Arolsen, Stadt	126,32	14 873	118	3548
06 6 35 003	Bad Wildungen, Stadt	120,08	16 608	138	3590
06 6 35 004	Battenberg (Eder), Stadt	64,73	5 385	83	3559
06 6 35 005	Bromskirchen	35,23	1 733	49	5789
06 6 35 006	Burgwald	41,29	4 767	115	3559
06 6 35 007	Diemelsee	121,70	4 886	40	3543
06 6 35 008	Diemelstadt, Stadt	82,58	5 482	66	3549
06 6 35 009	Edertal	115,72	6 393	55	3593
06 6 35 010	Frankenau, Stadt	57,29	3 283	57	3559
06 6 35 011	Frankenberg (Eder), Stadt	124,88	16 593	133	3558
06 6 35 012	Gemünden (Wohra), Stadt	58,67	3 656	62	3573
06 6 35 013	Haina (Kloster)	91,28	3 793	42	3559
06 6 35 014	Hatzfeld (Eder), Stadt	58,52	3 305	56	3559
06 6 35 015	Korbach, Kreisstadt	123,97	21 645	175	3540
06 6 35 016	Lichtenfels, Stadt	96,74	4 330	45	3559
06 6 35 017	Rosenthal, Stadt	51,54	2 140	42	3559
06 6 35 018	Twistetal	74,01	4 549	61	3549
06 6 35 019	Vöhl	98,80	6 021	61	3546
06 6 35 020	Volkmarsen, Stadt	67,47	6 487	96	3549
06 6 35 021	Waldeck, Stadt	115,75	7 222	62	3544
06 6 35 022	Willingen (Upland)	80,19	6 228	78	3542
06 6 35	zusammen ...	1 848,55	153 749	83	X
06 6 36	Werra-Meißner-Kreis				
	Sitz: Eschwege, Kreisstadt				
06 6 36 001	Bad Sooden-Allendorf, Stadt	73,51	9 192	125	3437
06 6 36 002	Berkatal	19,56	1 861	95	3441
06 6 36 003	Eschwege, Kreisstadt	63,27	22 220	351	3440
06 6 36 004	Großalmerode, Stadt	37,62	7 654	203	3432
06 6 36 005	Herleshausen	59,53	2 978	50	3443

3 Gemeinden in systematischer Ordnung mit Schlüsselnummer, Fläche, Bevölkerung,
Bevölkerungsdichte und Postleitzahl am 31.12.1989

Schlüssel- nummer	Land, Reg.-Bezirk, Kreis, Gemeinde	Fläche km 2	Bevölkerung	Ein- wohner je km 2	Post- leit- zahl-
06 6 36 006	Hessisch Lichtenau, Stadt	105,87	13 914	131	3436
06 6 36 007	Meinhard	39,70	5 613	141	3446
06 6 36 008	Meißner	44,81	3 582	80	3447
06 6 36 009	Neu-Eichenberg	27,53	1 929	70	3433
06 6 36 010	Ringgau	66,81	3 667	55	3448
06 6 36 011	Sontra, Stadt	111,29	9 094	82	6443
06 6 36 012	Waldkappel, Stadt	96,47	5 048	52	3445
06 6 36 013	Wanfried, Stadt	46,90	4 800	102	3442
06 6 36 014	Wehretal	39,20	5 386	137	3444
06 6 36 015	Weißborn	15,60	1 195	77	3441
06 6 36 016	Witzenhausen, Stadt	126,69	16 395	129	3430
06 6 36 200	Gutsbezirk Kaufunger Wald, gemfr. Gebiet	50,32	-	-	-
06 6 36	zusammen ...	1 024,68	114 528	112	X
06 6	Reg.-Bez. zusammen ...	8 288,40	1 187 699	143	X
06	Land insgesamt ...	21 114,16	5 660 619	268	X

07 RHEINLAND - PFALZ

Verwaltungsgrenzen nach dem Stand vom 31.12.1989



Schlüsselnummern und Namen
der Regierungsbezirke
(In der Karte jeweils nur die Schlüsselnummer)

- 1 Koblenz
- 2 Trier
- 3 Rheinhessen – Pfalz

	Schlüsselnummern	Grenzen	Verwaltungssitze ¹⁾
Land:	07	—	<u>Mainz</u>
Regierungsbezirk:	1	—	○
Landkreis:	31	—	○
Kreisfreie Stadt:	11	----	

¹⁾ Verwaltungssitze der Kreise sind nur benannt, wenn sie nicht mit dem Namen des Kreises übereinstimmen.

3 Gemeinden in systematischer Ordnung mit Schlüsselnummer, Fläche, Bevölkerung, Bevölkerungsdichte und Postleitzahl am 31.12.1989

Schlüssel- nummer	Land, Reg.-Bezirk, Kreis, Gemeinde	Fläche km 2	Bevölkerung	Ein- wohner je km 2	Post- leit- zahl-
07	Rheinland-Pfalz				
07 1	Reg.-Bez. Koblenz				
07 1 11 000	Koblenz, Stadt	105,01	107 938	1 028	5400
07 1 31	Ahrweiler				
	Sitz: Bad Neuenahr-Ahrweiler, Stadt				
07 1 31 001	Adenau, Stadt	18,60	2 773	149	5488
07 1 31 002	Ahrbrück	12,56	1 109	88	5481
07 1 31 003	Altenahr	14,85	1 730	116	5486
07 1 31 004	Antweiler	4,46	583	131	5489
07 1 31 005	Arenberg	9,62	232	24	5489
07 1 31 006	Bad Breisig, Stadt	19,95	7 399	371	5484
07 1 31 007	Bad Neuenahr-Ahrweiler, Stadt	63,30	24 971	394	5483
07 1 31 008	Barweiler	8,52	484	57	5489
07 1 31 009	Bauler	2,34	55	24	5489
07 1 31 011	Berg	19,08	1 202	63	5486
07 1 31 014	Brohl-Lützing	9,23	2 607	282	5474
07 1 31 015	Dankerath	3,26	109	33	5489
07 1 31 016	Dedenbach	7,63	389	51	5481
07 1 31 017	Dernau	5,73	1 864	325	5487
07 1 31 018	Dorsel	7,16	210	29	5489
07 1 31 021	Eichenbach	5,02	60	12	5489
07 1 31 022	Fuchshofen	2,84	110	39	5489
07 1 31 025	Gönnersdorf	5,06	531	105	5484
07 1 31 026	Harscheid	3,13	125	40	5489
07 1 31 027	Heckenbach	27,34	226	8	5481
07 1 31 028	Herschbroich	7,24	295	41	5488
07 1 31 029	Hönningen	10,03	897	89	5481
07 1 31 030	Hoffeld	5,15	336	65	5489
07 1 31 032	Honerath	1,99	205	103	5488
07 1 31 033	Hümmel	15,84	531	34	5489
07 1 31 034	Insul	5,01	444	89	5489
07 1 31 036	Kalenborn	4,32	511	118	5486
07 1 31 037	Kaltenborn	21,82	347	16	5489
07 1 31 039	Kesseling	31,17	686	22	5481
07 1 31 040	Kirchsahr	6,10	369	60	5486
07 1 31 041	Königsfeld	7,21	509	71	5481
07 1 31 042	Kottenborn	3,78	144	38	5488
07 1 31 044	Leimbach	15,62	516	33	5488
07 1 31 047	Lind	12,36	483	39	5481
07 1 31 049	Mayschoß	5,67	1 009	178	5481
07 1 31 050	Meuspath	3,06	144	47	5489
07 1 31 051	Müllenbach	8,02	489	61	5489
07 1 31 052	Müsch	3,81	217	57	5489
07 1 31 054	Niederdürenbach	6,82	946	139	5476
07 1 31 055	Niederzissen	11,99	2 297	192	5476
07 1 31 058	Nürburg	3,63	165	45	5489
07 1 31 059	Oberdürenbach	6,94	539	78	5476
07 1 31 060	Oberzissen	2,74	985	359	5476
07 1 31 062	Ohlenhard	5,01	135	27	5489
07 1 31 065	Pomster	5,81	183	31	5489
07 1 31 066	Quiddelbach	4,43	292	66	5488
07 1 31 068	Rech	4,69	568	121	5481
07 1 31 069	Reifferscheid	14,23	559	39	5489
07 1 31 070	Remagen, Stadt	33,16	14 651	442	5480
07 1 31 072	Rodder	6,38	218	34	5489
07 1 31 073	Schalkenbach	10,28	667	65	5481
07 1 31 074	Schuld	5,93	728	123	5489
07 1 31 075	Senscheid	4,27	113	26	5489
07 1 31 076	Sierscheid	2,35	88	37	5489
07 1 31 077	Sinzig, Stadt	41,00	15 160	370	5485
07 1 31 079	Trierscheid	4,11	67	16	5489
07 1 31 081	Waldorf	7,60	783	103	5481
07 1 31 082	Wershofen	14,36	801	56	5489
07 1 31 083	Wiesemscheid	5,60	245	44	5489
07 1 31 084	Wimbach	6,84	418	61	5488

3 Gemeinden in systematischer Ordnung mit Schlüsselnummer, Fläche, Bevölkerung,
Bevölkerungsdichte und Postleitzahl am 31.12.1989

Schlüssel- nummer	Land, Reg.-Bezirk, Kreis, Gemeinde	Fläche km 2	Bevölkerung	Ein- wohner je km 2	Post- leit- zahl-
07 1 31 085	Winnerath	3,33	161	48	5489
07 1 31 086	Wirft	3,25	129	40	5489
07 1 31 090	Grafschaft	57,65	7 935	138	5482
07 1 31 201	Brenk	3,07	189	62	5476
07 1 31 202	Burgbrohl	10,68	3 050	286	5475
07 1 31 204	Galenberg	2,28	157	69	5476
07 1 31 205	Glees	11,45	546	48	5471
07 1 31 206	Hohenleimbach	10,17	283	28	5446
07 1 31 208	Spessart	8,72	647	74	5446
07 1 31 209	Wassenach	6,18	1 004	162	5471
07 1 31 210	Wehr	9,93	1 139	115	5479
07 1 31 211	Weibern	10,66	1 417	133	5441
07 1 31 501	Dümpelfeld	11,86	640	54	5489
07 1 31 502	Kempenich	11,92	1 567	131	5446
07 1 31	zusammen ...	787,20	114 373	145	X
07 1 32	Altenkirchen (Westerwald)				
	Sitz: Altenkirchen (Westerwald), Stadt				
07 1 32 001	Almersbach	0,61	433	710	5230
07 1 32 002	Alsdorf	5,93	1 774	299	5240
07 1 32 004	Bachenberg	1,67	105	63	5230
07 1 32 005	Berzhausen	2,37	152	64	5232
07 1 32 006	Betzdorf, Stadt	9,57	10 131	1 059	5240
07 1 32 007	Birkenbeul	4,76	417	88	5249
07 1 32 008	Birken-Honigsessen	18,14	2 430	134	5249
07 1 32 009	Birnbach	3,09	543	176	5231
07 1 32 010	Bitzen	2,30	775	337	5249
07 1 32 011	Mittelhof	11,13	903	81	5248
07 1 32 012	Brachbach	6,36	2 604	409	5245
07 1 32 013	Breitscheidt	3,66	802	219	5249
07 1 32 014	Bruchertseifen	2,89	541	187	5249
07 1 32 015	Bürdenbach	2,81	378	135	5453
07 1 32 016	Burglahr	2,85	398	140	5231
07 1 32 017	Busenhausen	3,02	308	102	5231
07 1 32 018	Daaden	19,55	4 594	235	5244
07 1 32 019	Derschen	7,10	961	135	5241
07 1 32 020	Dickendorf	1,45	286	197	5241
07 1 32 022	Eichelhardt	2,84	391	138	5231
07 1 32 023	Eichen	4,27	476	111	5232
07 1 32 024	Elben	2,38	279	117	5241
07 1 32 025	Elkenroth	8,16	1 592	195	5241
07 1 32 026	Emmerzhausen	7,07	758	107	5241
07 1 32 027	Ersfeld	1,40	60	43	5231
07 1 32 028	Etzbach	3,05	857	281	5249
07 1 32 029	Eulenberg	1,16	55	47	5231
07 1 32 030	Fensdorf	2,17	404	186	5249
07 1 32 031	Fiersbach	3,04	174	57	5231
07 1 32 032	Flammersfeld	4,06	1 117	275	5232
07 1 32 033	Fluterschen	3,36	635	189	5231
07 1 32 034	Forst	4,25	544	128	5248
07 1 32 035	Forstmehren	1,61	132	82	5231
07 1 32 036	Friedewald	7,10	1 093	154	5241
07 1 32 037	Friesenhagen	51,37	1 716	33	5221
07 1 32 038	Fürthen	2,20	1 049	477	5249
07 1 32 039	Gebhardshain	5,93	1 620	273	5241
07 1 32 040	Gieleroth	5,92	551	93	5230
07 1 32 041	Giershausen	2,11	122	58	5232
07 1 32 042	Grünebach	2,50	527	211	5241
07 1 32 043	Güllesheim	2,20	715	325	5453
07 1 32 044	Hamm (Sieg)	3,66	3 242	886	5249
07 1 32 045	Harbach	5,63	535	95	5241
07 1 32 046	Hasselbach	5,76	237	41	5231
07 1 32 047	Helmenzen	4,15	604	146	5231
07 1 32 048	Helmeroth	3,57	208	58	5231
07 1 32 049	Hemmelzen	2,85	250	88	5231
07 1 32 050	Herdorf, Stadt	18,01	7 276	404	5243
07 1 32 051	Heupelzen	2,58	210	81	5231
07 1 32 052	Hilgenroth	2,96	252	85	5231
07 1 32 053	Hirz-Maulsbach	6,14	226	37	5231
07 1 32 054	Hövels	7,87	666	85	5249

3 Gemeinden in systematischer Ordnung mit Schlüsselnummer, Fläche, Bevölkerung, Bevölkerungsdichte und Postleitzahl am 31.12.1989

Schlüssel- nummer	Land, Reg.-Bezirk, Kreis, Gemeinde	Fläche km 2	Bevölkerung	Ein- wohner je km 2	Post- leit- zahl
07 1 32 055	Horhausen (Westerwald)	4,72	1 326	281	5453
07 1 32 056	Idelberg	1,13	49	43	5231
07 1 32 057	Ingelbach	5,08	441	87	5230
07 1 32 058	Isert	1,84	170	92	5231
07 1 32 059	Kausen	3,61	677	188	5241
07 1 32 060	Kescheid	4,82	88	18	5232
07 1 32 061	Kettenhausen	1,68	160	95	5231
07 1 32 062	Kircheib	6,54	419	64	5231
07 1 32 063	Kirchen (Sieg)	39,60	9 480	239	5242
07 1 32 064	Kraam	2,73	182	67	5231
07 1 32 065	Krunkel	2,81	521	185	5453
07 1 32 066	Malberg	4,31	947	220	5239
07 1 32 067	Mammelzen	4,12	759	184	5231
07 1 32 068	Mauden	1,74	101	58	5241
07 1 32 069	Mehren	3,67	331	90	5231
07 1 32 070	Michelbach (Westerwald)	4,40	409	93	5230
07 1 32 071	Molzheim	2,91	496	170	5241
07 1 32 072	Mudersbach	9,42	6 048	642	5245
07 1 32 073	Nauroth	6,86	993	145	5241
07 1 32 074	Neitersen	5,65	772	137	5231
07 1 32 075	Niederdreisbach	4,16	988	238	5241
07 1 32 076	Niederfischbach	14,48	4 532	313	5241
07 1 32 077	Niederirsen	2,84	96	34	5249
07 1 32 078	Niedersteinebach	0,79	215	272	5453
07 1 32 079	Nisterberg	4,54	397	87	5439
07 1 32 080	Katzwinkel (Sieg)	15,80	1 807	114	5241
07 1 32 081	Obererbach (Westerwald)	3,63	458	126	5231
07 1 32 082	Oberirsen	9,42	580	62	5231
07 1 32 083	Oberlahr	2,82	742	263	5231
07 1 32 084	Obernau	1,48	134	91	5231
07 1 32 085	Obersteinebach	3,33	204	61	5453
07 1 32 086	Oberwambach	3,99	407	102	5231
07 1 32 087	Ölsen	2,26	83	37	5231
07 1 32 088	Orfgen	3,80	190	50	5232
07 1 32 089	Peterslahr	2,29	284	124	5231
07 1 32 090	Pleckhausen	1,99	597	300	5453
07 1 32 091	Pracht	5,50	1 284	233	5249
07 1 32 092	Racksen	1,97	103	52	5231
07 1 32 093	Reiferscheid	2,13	261	123	5232
07 1 32 094	Rettersen	3,21	227	71	5231
07 1 32 095	Rosenheim (Landkreis Altenkirchen)	4,10	676	165	5241
07 1 32 096	Roth	3,79	1 323	349	5249
07 1 32 097	Rott	9,79	355	36	5232
07 1 32 098	Scheuerfeld	2,66	1 990	748	5241
07 1 32 099	Schöneberg	3,20	331	103	5231
07 1 32 100	Schürdt	2,01	178	89	5232
07 1 32 101	Schutzbach	1,26	443	352	5241
07 1 32 102	Seelbach bei Hamm (Sieg)	3,40	162	48	5249
07 1 32 103	Seelbach (Westerwald)	2,99	287	96	5232
07 1 32 104	Seifen	2,95	132	45	5232
07 1 32 105	Selbach (Sieg)	3,66	712	195	5249
07 1 32 106	Sörth	1,99	215	108	5231
07 1 32 107	Steinebach/ Sieg	4,57	1 291	282	5241
07 1 32 108	Steineroth	2,53	555	219	5240
07 1 32 109	Stürzelbach	1,77	239	135	5231
07 1 32 110	Volkerzen	1,98	71	36	5231
07 1 32 111	Wallmenroth	3,85	1 141	296	5241
07 1 32 112	Walterschen	2,12	111	52	5232
07 1 32 113	Weitefeld	8,49	2 076	245	5241
07 1 32 114	Werkhausen	5,75	173	30	5231
07 1 32 115	Weyerbusch	4,24	1 181	279	5231
07 1 32 116	Willroth	1,97	775	393	5451
07 1 32 117	Wissen, Stadt	34,87	8 210	235	5248
07 1 32 118	Wölmersen	2,63	363	138	5231
07 1 32 119	Ziegenhain	0,65	64	98	5232
07 1 32 201	Berod bei Hachenburg	5,05	634	126	5231
07 1 32 501	Altenkirchen (Westerwald), Stadt	10,99	4 999	455	5230
07 1 32	zusammen ...	641,92	123 753	193	X

3 Gemeinden in systematischer Ordnung mit Schlüsselnummer, Fläche, Bevölkerung,
Bevölkerungsdichte und Postleitzahl am 31.12.1989

Schlüssel- nummer	Land, Reg.-Bezirk, Kreis, Gemeinde	Fläche km 2	Bevölkerung	Ein- wohner je km 2	Post- leitzahl
07 1 33	Bad Kreuznach				
	Sitz: Bad Kreuznach, Stadt				
07 1 33 001	Abtweiler	5,76	274	48	6551
07 1 33 002	Allenfeld	2,97	147	49	6551
07 1 33 003	Altenbamberg	7,53	677	90	6551
07 1 33 004	Argenschwang	4,24	323	76	6551
07 1 33 005	Auen	2,71	265	98	6557
07 1 33 006	Bad Kreuznach, Stadt	46,10	40 082	869	6550
07 1 33 007	Bad Münster am Stein-Ebernb., Stadt ...	9,53	3 528	370	6552
07 1 33 008	Bärenbach	5,59	489	87	6581
07 1 33 009	Bärweiler	6,11	297	49	6570
07 1 33 010	Becherbach bei Kirn	8,41	424	50	6571
07 1 33 011	Becherbach	10,86	997	92	6764
07 1 33 012	Biebelsheim	3,14	511	163	6551
07 1 33 013	Bockenau	9,68	1 143	118	6551
07 1 33 014	Boos	1,11	380	342	6551
07 1 33 015	Braunweiler	4,68	568	121	6551
07 1 33 016	Brauweiler	3,16	94	30	6570
07 1 33 017	Breitenheim	5,69	439	77	6551
07 1 33 018	Bretzenheim	5,81	2 156	371	6551
07 1 33 019	Burgsponheim	1,10	203	185	6551
07 1 33 020	Callbach	5,39	412	76	6761
07 1 33 021	Dalberg	2,30	269	117	6551
07 1 33 022	Daubach	2,91	212	73	6553
07 1 33 023	Daxweiler	16,64	767	46	6534
07 1 33 024	Desloch	6,37	397	62	6551
07 1 33 025	Dörrebach	13,14	711	54	6531
07 1 33 026	Dorsheim	2,22	387	174	6531
07 1 33 027	Duchroth	9,69	604	62	6551
07 1 33 028	Eckenroth	1,08	226	209	6531
07 1 33 030	Feilbingert	10,04	1 491	149	6767
07 1 33 031	Frei-Laubersheim	9,88	960	97	6551
07 1 33 032	Fürfeld	12,48	1 466	117	6551
07 1 33 033	Gebroth	2,32	131	56	6551
07 1 33 035	Guldental	12,99	2 369	182	6531
07 1 33 036	Gutenberg	4,23	849	201	6551
07 1 33 037	Hackenheim	4,31	1 714	398	6551
07 1 33 038	Hahnenbach	2,79	626	224	6570
07 1 33 039	Hallgarten	2,58	763	296	6761
07 1 33 040	Hargesheim	2,53	2 510	992	6551
07 1 33 041	Heimweiler	9,07	428	47	6570
07 1 33 042	Heinzenberg	1,96	20	10	6570
07 1 33 043	Hennweiler	14,11	1 230	87	6576
07 1 33 044	Hergenfeld	5,90	418	71	6531
07 1 33 045	Hochstätten	5,46	657	120	6551
07 1 33 046	Hochstetten-Dhaun	12,60	1 526	121	6570
07 1 33 047	Horbach	1,92	42	22	6570
07 1 33 048	Hüffelsheim	6,58	1 100	167	6551
07 1 33 049	Hundsbach	7,48	463	62	6578
07 1 33 050	Ippenschied	2,62	155	59	6553
07 1 33 051	Jeckenbach	6,28	297	47	6551
07 1 33 052	Kirn, Stadt	16,53	9 019	546	6570
07 1 33 053	Kirschroth	7,64	292	38	6553
07 1 33 054	Langenlonsheim	11,91	3 305	277	6536
07 1 33 055	Langenthal	2,71	115	42	6557
07 1 33 056	Laubenheim	3,34	829	248	6531
07 1 33 057	Lauschied	4,78	681	142	6551
07 1 33 058	Lettweiler	6,28	233	37	6763
07 1 33 059	Limbach	9,18	369	40	6570
07 1 33 060	Löllbach	4,94	270	55	6759
07 1 33 061	Mandel	6,34	702	111	6551
07 1 33 062	Martinstein	0,40	337	843	6574
07 1 33 063	Meckenbach	6,96	397	57	6571
07 1 33 064	Meddersheim	13,14	1 172	89	6553
07 1 33 065	Meisenheim, Stadt	10,34	2 920	282	6554
07 1 33 066	Merxheim	17,04	1 377	81	6574
07 1 33 067	Monzingen	12,18	1 572	129	6557
07 1 33 068	Münchwald	1,46	278	190	6551
07 1 33 069	Neu-Bamberg	4,56	905	198	6551
07 1 33 070	Niederhausen	5,31	593	112	6551

3 Gemeinden in systematischer Ordnung mit Schlüsselnummer, Fläche, Bevölkerung,
Bevölkerungsdichte und Postleitzahl am 31.12.1989

Schlüssel- nummer	Land, Reg.-Bezirk, Kreis, Gemeinde	Fläche km 2	Bevölkerung	Ein- wohner je km 2	Post- leitzahl-
07 1 33 071	Norheim	3,15	1 561	496	6551
07 1 33 072	Nußbaum	5,91	374	63	6551
07 1 33 073	Oberhausen bei Kirn	4,58	918	200	6570
07 1 33 074	Oberhausen an der Nahe	3,31	376	114	6551
07 1 33 075	Oberstreit	1,02	239	234	6558
07 1 33 076	Odernheim am Glan	13,27	1 763	133	6559
07 1 33 077	Otzweiler	3,11	245	79	6570
07 1 33 078	Pfaffen-Schwabenheim	5,18	934	180	6551
07 1 33 080	Pleisersheim	2,32	227	98	6555
07 1 33 081	Raumbach	4,42	503	114	6551
07 1 33 082	Rehbach	2,21	44	20	6553
07 1 33 083	Rehborn	10,13	770	76	6551
07 1 33 084	Reiffelbach	4,46	264	59	6761
07 1 33 085	Roth	0,82	285	348	6534
07 1 33 086	Roxheim	5,93	1 812	306	6551
07 1 33 087	Rümmelsheim	3,08	1 111	361	6531
07 1 33 088	Sankt Katharinen	1,70	298	175	6551
07 1 33 089	Schloßböckelheim	4,77	389	82	6558
07 1 33 090	Schmittweiler	5,48	189	34	6761
07 1 33 091	Schöneberg	7,13	604	85	6531
07 1 33 092	Schweinschied	6,35	226	36	6759
07 1 33 093	Schweppenhausen	3,05	925	303	6531
07 1 33 094	Seesbach	6,06	620	102	6577
07 1 33 095	Seibersbach	14,64	1 353	92	6531
07 1 33 096	Simmertal	8,08	1 768	219	6573
07 1 33 098	Sommerloch	2,53	391	155	6551
07 1 33 099	Spabrücken	16,35	1 092	67	6551
07 1 33 100	Spall	14,34	165	12	6551
07 1 33 101	Sponheim	14,35	761	53	6551
07 1 33 102	Staudernheim	11,47	1 608	140	6551
07 1 33 103	Stromberg, Stadt	9,03	2 648	293	6534
07 1 33 104	Tiefenthal	1,35	84	62	6551
07 1 33 105	Traisen	2,85	554	194	6551
07 1 33 106	Volxheim	4,91	910	185	6551
07 1 33 107	Waldböckelheim	18,52	2 282	123	6558
07 1 33 108	Waldlaubersheim	8,05	782	97	6531
07 1 33 109	Wallhausen	10,29	1 599	155	6551
07 1 33 110	Warmsroth	5,91	418	71	6534
07 1 33 111	Weiler bei Monzingen	5,87	447	76	6574
07 1 33 112	Weinsheim	9,27	1 646	178	6551
07 1 33 113	Weitersborn	3,12	265	85	6577
07 1 33 114	Windesheim	10,17	1 734	171	6531
07 1 33 115	Winterbach	14,49	457	32	6551
07 1 33 116	Winterburg	2,57	244	95	6551
07 1 33 117	Rüdesheim	3,43	2 151	627	6551
07 1 33 201	Bruschied	2,67	334	125	6570
07 1 33 202	Kellenbach	8,34	285	34	6570
07 1 33 203	Königsau	2,02	91	45	6570
07 1 33 204	Schneppenbach	3,30	300	91	6571
07 1 33 205	Schwarzerden	6,98	277	40	6577
07 1 33 501	Sobernheim, Stadt	53,69	6 619	123	6553
07 1 33	zusammen ...	863,12	147 505	171	X
07 1 34	Birkenfeld				
	Sitz: Birkenfeld, Stadt				
07 1 34 001	Abentheuer	6,12	450	74	6589
07 1 34 002	Achtelsbach	9,70	431	44	6589
07 1 34 003	Allenbach	27,56	735	27	6581
07 1 34 004	Asbach	3,47	217	63	6581
07 1 34 005	Baumholder, Stadt	16,82	4 066	242	6587
07 1 34 006	Bergen	10,42	469	45	6571
07 1 34 007	Berglangenbach	5,73	542	95	6589
07 1 34 008	Berschweiler bei Baumholder	6,64	573	86	6589
07 1 34 009	Berschweiler bei Kirn	7,53	265	35	6571
07 1 34 010	Birkenfeld, Stadt	13,58	5 765	425	6588
07 1 34 011	Börfink	8,22	205	25	5509
07 1 34 012	Bollenbach	3,77	144	38	6581
07 1 34 013	Breitenthal	3,68	316	86	6581
07 1 34 014	Bruchweiler	8,13	498	61	6581
07 1 34 015	Brücken	13,62	1 118	82	6589

3 Gemeinden in systematischer Ordnung mit Schlüsselnummer, Fläche, Bevölkerung,
Bevölkerungsdichte und Postleitzahl am 31.12.1989

Schlüssel- nummer	Land, Reg.-Bezirk, Kreis, Gemeinde	Fläche km 2	Bevölkerung	Ein- wohner je km 2	Post- leit- zahl-
07 1 34 016	Buhlenberg	8,44	417	49	6589
07 1 34 017	Bundenbach	7,70	1 023	133	6575
07 1 34 018	Dambach	2,98	126	42	6588
07 1 34 019	Dickesbach	4,18	387	93	6581
07 1 34 020	Dienstweiler	6,69	312	47	6588
07 1 34 021	Eckersweiler	3,69	185	50	6589
07 1 34 022	Elchweiler	2,15	89	41	6588
07 1 34 023	Ellenberg	2,01	65	32	6588
07 1 34 024	Ellweiler	7,46	282	38	6588
07 1 34 025	Fischbach	4,00	1 077	269	6580
07 1 34 026	Föhren-Linden	6,60	306	46	6589
07 1 34 027	Frauenberg	2,36	456	193	6581
07 1 34 028	Gerach	2,29	271	118	6580
07 1 34 029	Gimbweiler	5,53	470	85	6589
07 1 34 030	Gösenroth	4,49	216	48	6572
07 1 34 031	Gollenberg	3,25	139	43	6589
07 1 34 032	Griebelschied	4,19	221	53	6571
07 1 34 033	Hahnweiler	2,28	213	93	6589
07 1 34 034	Hattgenstein	8,21	293	36	6589
07 1 34 035	Hausen	4,99	225	45	6571
07 1 34 036	Heimbach	6,78	1 354	200	6589
07 1 34 037	Hellertshausen	7,47	185	25	6581
07 1 34 038	Herborn	2,46	487	198	6581
07 1 34 039	Herrstein	4,79	743	155	6583
07 1 34 040	Hettenrodt	5,32	728	137	6581
07 1 34 041	Hintertiefenbach	4,67	354	76	6580
07 1 34 042	Hoppstädten-Weiersbach	17,85	2 453	137	6589
07 1 34 043	Horbruch	5,18	278	54	6541
07 1 34 044	Hottenbach	11,22	673	60	6581
07 1 34 045	Idar-Oberstein, Stadt	66,18	33 501	506	6580
07 1 34 046	Kempfeld	9,66	805	83	6581
07 1 34 047	Kirschweiler	4,88	1 132	232	6580
07 1 34 048	Kronweiler	3,51	394	112	6581
07 1 34 049	Krummenau	4,32	102	24	6541
07 1 34 050	Leisel	8,82	575	65	6589
07 1 34 051	Leitzweiler	3,02	113	37	6589
07 1 34 052	Mackenrodt	4,90	414	84	6581
07 1 34 053	Meckenbach	3,78	150	40	6589
07 1 34 054	Mettweiler	5,50	302	55	6589
07 1 34 055	Mittelreidenbach	4,06	758	187	6581
07 1 34 056	Mörschied	10,70	810	76	6581
07 1 34 057	Niederbrombach	7,28	523	72	6581
07 1 34 058	Niederhambach	9,77	340	35	6581
07 1 34 059	Niederhosenbach	7,43	351	47	6581
07 1 34 060	Niederwörresbach	9,35	1 052	113	6584
07 1 34 061	Nohen	7,49	446	60	6589
07 1 34 062	Oberbrombach	6,56	481	73	6581
07 1 34 063	Oberhambach	5,11	230	45	6588
07 1 34 064	Oberhosenbach	4,14	144	35	6581
07 1 34 065	Oberkirn	5,45	367	67	6572
07 1 34 066	Oberreidenbach	6,81	609	89	6581
07 1 34 067	Oberwörresbach	1,40	137	98	6581
07 1 34 068	Reichenbach	9,11	648	71	6589
07 1 34 069	Rhaunen	10,75	1 450	135	6572
07 1 34 070	Rimsberg	3,19	118	37	6588
07 1 34 071	Rinzenberg	11,33	278	25	6589
07 1 34 072	Rötsweiler-Nockenthal	3,21	562	175	6581
07 1 34 073	Rohrbach	2,46	238	97	6589
07 1 34 074	Rückweiler	2,75	374	136	6589
07 1 34 075	Ruschberg	5,23	880	168	6589
07 1 34 076	Schauren	7,12	511	72	6581
07 1 34 077	Schmidthachenbach	10,05	439	44	6581
07 1 34 078	Schmißberg	1,68	227	135	6588
07 1 34 079	Schwerbach	2,55	68	27	6572
07 1 34 080	Schwollen	8,83	484	55	6589
07 1 34 081	Sensweiler	13,64	789	58	6586
07 1 34 082	Sien	8,47	622	73	6581
07 1 34 083	Sienhachenbach	4,88	206	42	6581
07 1 34 084	Siesbach	7,43	423	57	6581
07 1 34 085	Sonnenberg-Winnenberg	2,87	543	189	6581
07 1 34 086	Sonnschied	3,85	116	30	6581
07 1 34 087	Stipshausen	11,11	871	78	6581
07 1 34 088	Sulzbach	6,67	374	56	6581

3 Gemeinden in systematischer Ordnung mit Schlüsselnummer, Fläche, Bevölkerung, Bevölkerungsdichte und Postleitzahl am 31.12.1989

Schlüssel- nummer	Land, Reg.-Bezirk, Kreis, Gemeinde	Fläche km 2	Bevölkerung	Ein- wohner je km 2	Post- leit- zahl-
07 1 34 089	Veitsrodt	7,94	660	83	6581
07 1 34 090	Vollmersbach	2,44	504	207	6581
07 1 34 091	Weiden	2,60	111	43	6581
07 1 34 092	Weitersbach	7,75	97	13	6581
07 1 34 093	Wickenrodt	5,27	161	31	6581
07 1 34 094	Wilzenberg-Hußweiler	6,46	305	47	6589
07 1 34 095	Wirschweiler	10,27	413	40	6581
07 1 34 501	Gutsbezirk Baumholder, gemfr. Gebiet	113,75	64	1	6587
07 1 34	zusammen ...	798,00	86 094	108	X
07 1 35	Cochem-Zell				
	Sitz: Cochem, Stadt				
07 1 35 001	Alf	6,33	1 080	171	5584
07 1 35 002	Alflen	13,42	746	56	5598
07 1 35 003	Altlay	5,75	431	75	5581
07 1 35 004	Altstrimmig	8,90	370	42	5581
07 1 35 005	Auderath	6,19	511	83	5441
07 1 35 007	Beilstein	1,71	147	86	5591
07 1 35 008	Beuren	10,63	482	45	5591
07 1 35 009	Binningen	6,67	603	90	5441
07 1 35 010	Blankenrath	4,59	948	207	5588
07 1 35 011	Brachtendorf	2,45	204	83	5441
07 1 35 012	Bremm	9,12	910	100	5599
07 1 35 013	Briedel	26,61	1 127	42	5589
07 1 35 014	Brieden	4,40	117	27	5593
07 1 35 015	Briedern	3,55	350	99	5594
07 1 35 016	Brohl	5,88	362	62	5441
07 1 35 017	Bruttig-Fankel	14,37	1 122	78	5591
07 1 35 018	Büchel	12,84	1 027	80	5596
07 1 35 019	Bullay	3,95	1 339	339	5584
07 1 35 020	Cochem, Stadt	21,23	5 556	262	5590
07 1 35 021	Dohr	5,02	584	116	5590
07 1 35 022	Dünfus	3,25	262	81	5441
07 1 35 023	Düngenheim	9,32	1 119	120	5441
07 1 35 024	Ediger-Eller	19,14	1 220	64	5591
07 1 35 025	Ellenz-Poltersdorf	7,37	881	120	5597
07 1 35 026	Eppenberg	4,13	196	47	5443
07 1 35 027	Ernst	4,18	611	146	5591
07 1 35 028	Eulgem	3,01	102	34	5441
07 1 35 029	Faid	8,23	895	109	5591
07 1 35 030	Filz	3,11	81	26	5441
07 1 35 031	Forst (Eifel)	3,93	371	94	5441
07 1 35 032	Forst (Hunsrück)	3,35	43	13	5581
07 1 35 033	Gamlen	5,59	514	92	5441
07 1 35 034	Gevenich	7,12	579	81	5591
07 1 35 035	Gillenbeuren	4,70	294	63	5591
07 1 35 036	Greimersburg	10,16	604	59	5591
07 1 35 037	Grenderich	8,51	382	45	5581
07 1 35 038	Hambuch	4,81	569	118	5441
07 1 35 039	Haserich	4,45	159	36	5581
07 1 35 040	Hauroth	3,94	268	68	5441
07 1 35 041	Hesweiler	2,31	145	63	5588
07 1 35 042	Illerich	7,74	632	82	5591
07 1 35 043	Kaifenheim	6,17	685	111	5441
07 1 35 044	Kail	6,15	299	49	5593
07 1 35 045	Kaisersesch	8,17	2 358	289	5443
07 1 35 046	Kalenborn	5,30	246	46	5443
07 1 35 048	Kliding	5,27	236	45	5591
07 1 35 049	Klotten	16,07	1 582	98	5592
07 1 35 050	Lahr	3,60	184	51	5448
07 1 35 051	Landkern	10,62	702	66	5591
07 1 35 052	Laubach	6,83	960	141	5443
07 1 35 053	Lieg	9,68	410	42	5449
07 1 35 054	Liesenich	8,76	316	36	5581
07 1 35 056	Lütz	5,48	284	52	5449
07 1 35 057	Lutzerath	23,70	1 365	58	5595
07 1 35 058	Masburg	9,12	864	95	5441
07 1 35 060	Mesenich	2,98	358	120	5594
07 1 35 061	Mittelstrimmig	11,47	452	39	5581
07 1 35 062	Möntenich	4,08	137	34	5441

3 Gemeinden in systematischer Ordnung mit Schlüsselnummer, Fläche, Bevölkerung, Bevölkerungsdichte und Postleitzahl am 31.12.1989

Schlüssel- nummer	Land, Reg.-Bezirk, Kreis, Gemeinde	Fläche km 2	Bevölkerung	Ein- wohner je km 2	Post- leitz- zahl-
07 1 35 063	Mörsdorf	17,37	722	42	5449
07 1 35 064	Moritzheim	4,02	89	22	5588
07 1 35 065	Moselkern	4,74	679	143	5401
07 1 35 066	Müden (Mosel)	7,48	754	101	5401
07 1 35 067	Müllenbach	4,27	625	146	5441
07 1 35 068	Neef	6,50	550	85	5581
07 1 35 069	Nehren	0,76	78	103	5594
07 1 35 070	Panzweiler	3,85	168	44	5588
07 1 35 071	Peterswald-Löffelscheid	15,33	478	31	5581
07 1 35 072	Pommern	5,66	585	103	5593
07 1 35 073	Pünderich	4,87	922	189	5587
07 1 35 074	Reidenhausen	2,06	147	71	5588
07 1 35 075	Roes	6,74	502	74	5441
07 1 35 076	Sankt Aldegund	6,16	704	114	5581
07 1 35 077	Schauren	3,05	271	89	5588
07 1 35 078	Schmitt	2,71	133	49	5591
07 1 35 079	Senheim	12,61	604	48	5594
07 1 35 080	Sosberg	3,91	184	47	5581
07 1 35 081	Tellig	1,21	311	257	5581
07 1 35 082	Treis-Karden	31,31	2 421	77	5402
07 1 35 083	Ulmen	28,63	2 502	87	5447
07 1 35 084	Urnersbach	4,34	464	107	5441
07 1 35 085	Urschmitt	6,61	223	34	5591
07 1 35 086	Valwig	5,70	323	57	5591
07 1 35 087	Wagenhausen	1,80	84	47	5595
07 1 35 088	Walhausen	2,27	119	52	5588
07 1 35 089	Weiler	7,32	282	39	5591
07 1 35 090	Wirfus	4,65	219	47	5591
07 1 35 091	Wollmerath	4,06	204	50	5595
07 1 35 092	Zell (Mosel), Stadt	44,94	4 511	100	5583
07 1 35 093	Zettingen	3,70	182	49	5441
07 1 35 094	Zilshausen	6,63	373	56	5448
07 1 35 501	Bad Bertrich	8,71	1 139	131	5582
07 1 35	zusammen ...	719,38	60 933	85	X
07 1 37	Mayen-Koblenz				
	Sitz: Koblenz, Stadt				
07 1 37 001	Acht	3,79	87	23	5441
07 1 37 003	Andernach, Stadt	53,23	27 497	517	5470
07 1 37 004	Anschau	5,15	261	51	5441
07 1 37 006	Arft	5,83	253	43	5441
07 1 37 007	Baar	11,74	657	56	5441
07 1 37 008	Bell	10,28	1 407	137	5441
07 1 37 011	Bermei	7,33	395	54	5441
07 1 37 014	Boos	10,36	587	57	5441
07 1 37 019	Ditscheid	4,48	238	53	5441
07 1 37 023	Einig	3,09	160	52	5444
07 1 37 025	Ettringen	9,16	2 415	264	5441
07 1 37 027	Gappenach	3,51	217	62	5401
07 1 37 029	Gering	2,94	267	91	5444
07 1 37 030	Gierschnach	3,27	79	24	5401
07 1 37 034	Hausten	3,56	302	85	5441
07 1 37 035	Herrresbach	8,46	434	51	5441
07 1 37 036	Hirten	2,51	207	82	5441
07 1 37 041	Kalt	5,36	346	65	5401
07 1 37 043	Kehrig	10,41	1 005	97	5441
07 1 37 048	Kerben	4,71	258	55	5401
07 1 37 049	Kirchwald	9,50	880	93	5441
07 1 37 053	Kollig	4,99	358	72	5444
07 1 37 055	Kottenheim	6,07	2 643	435	5445
07 1 37 056	Kretz	4,16	652	157	5471
07 1 37 057	Kruft	18,17	3 890	214	5473
07 1 37 060	Langenfeld	4,71	782	166	5441
07 1 37 061	Langscheid	2,54	97	38	5441
07 1 37 063	Lind	2,78	59	21	5441
07 1 37 065	Lonnig	5,49	842	153	5401
07 1 37 066	Luxem	4,93	258	52	5441
07 1 37 068	Mayen, Stadt	58,05	18 589	320	5440
07 1 37 069	Mendig, Stadt	23,78	7 400	311	5442
07 1 37 070	Mertloch	10,28	1 128	110	5441

3 Gemeinden in systematischer Ordnung mit Schlüsselnummer, Fläche, Bevölkerung, Bevölkerungsdichte und Postleitzahl am 31.12.1989

Schlüssel- nummer	Land, Reg.-Bezirk, Kreis, Gemeinde	Fläche km 2	Bevölkerung	Ein- wohner je km 2	Post- leitz- zahl-
07 1 37 074	Monreal	14,65	924	63	5441
07 1 37 077	Münk	5,13	255	50	5441
07 1 37 079	Nachtsheim	7,21	562	78	5441
07 1 37 080	Naunheim	6,12	343	56	5441
07 1 37 081	Nickenich	16,56	3 321	201	5477
07 1 37 086	Ochtendung	24,09	4 002	166	5405
07 1 37 087	Pillig	6,29	493	78	5441
07 1 37 088	Plaidt	9,38	5 266	561	5472
07 1 37 089	Polch, Stadt	28,70	4 024	140	5444
07 1 37 092	Reudelsterz	3,94	332	84	5440
07 1 37 093	Rieden	9,08	1 342	148	5441
07 1 37 095	Rüben	5,61	672	120	5401
07 1 37 096	Saffig	6,96	1 977	284	5478
07 1 37 097	Sankt Johann	4,31	748	174	5440
07 1 37 099	Siebenbach	3,41	183	54	5441
07 1 37 101	Thür	8,26	1 350	163	5441
07 1 37 105	Virneburg	5,42	406	75	5441
07 1 37 106	Volkesfeld	2,59	449	173	5441
07 1 37 110	Weiler	7,51	489	65	5441
07 1 37 113	Weischenbach	2,79	52	19	5441
07 1 37 114	Wierschem	8,32	299	36	5401
07 1 37 201	Alken	7,98	662	83	5401
07 1 37 202	Bassenheim	14,71	2 504	170	5401
07 1 37 203	Bendorf, Stadt	24,07	15 550	646	5413
07 1 37 204	Brey	6,41	1 234	193	5401
07 1 37 205	Brodenbach	9,64	661	69	5401
07 1 37 206	Burgen	11,28	769	68	5401
07 1 37 207	Dieblich	17,68	2 143	121	5401
07 1 37 209	Kaltenengers	3,07	1 652	538	5401
07 1 37 211	Kettig	7,78	2 711	348	5401
07 1 37 212	Koborn-Gondorf	28,34	2 972	105	5401
07 1 37 215	Macken	8,61	345	40	5449
07 1 37 216	Mülheim-Kärlich	16,29	9 792	601	5403
07 1 37 217	Niederfell	11,55	1 069	93	5401
07 1 37 218	Niederwerth	3,03	1 261	416	5414
07 1 37 219	Nörtershausen	5,67	806	142	5401
07 1 37 220	Oberfell	5,56	1 003	180	5401
07 1 37 221	Rhens, Stadt	16,30	2 841	174	5401
07 1 37 222	Sankt Sebastian	2,88	2 216	769	5401
07 1 37 223	Spay	2,67	2 132	799	5401
07 1 37 224	Urbach	3,46	2 653	767	5417
07 1 37 225	Urmitz	3,77	3 293	873	5401
07 1 37 226	Vallendar, Stadt	13,23	9 445	714	5414
07 1 37 227	Waldesch	3,35	2 112	630	5401
07 1 37 228	Weißenthurm, Stadt	3,99	6 866	1 721	5452
07 1 37 229	Weitersburg	6,62	2 072	313	5411
07 1 37 230	Winningen	6,62	2 422	366	5406
07 1 37 231	Wolken	2,85	701	246	5401
07 1 37 501	Münstermaifeld, Stadt	27,79	2 581	93	5401
07 1 37 502	Welling	11,32	1 308	116	5441
07 1 37 503	Löf	9,09	2 020	222	5401
07 1 37 504	Lehmen	10,26	1 181	115	5401
07 1 37	zusammen ...	816,82	191 116	234	X
07 1 38	Neuwied				
	Sitz: Neuwied, Stadt				
07 1 38 002	Anhausen	9,54	1 151	121	5459
07 1 38 003	Asbach	38,59	5 676	147	5464
07 1 38 004	Bad Honningen, Stadt	20,09	5 524	275	5462
07 1 38 005	Bonefeld	5,21	743	143	5455
07 1 38 006	Breitscheid	12,21	1 660	136	5461
07 1 38 007	Hausen (Wied)	7,67	1 629	212	5461
07 1 38 008	Bruchhausen	2,61	803	308	5461
07 1 38 009	Dattenberg	9,33	1 280	137	5461
07 1 38 010	Datzeroth	8,01	175	22	5451
07 1 38 011	Dernbach	5,48	817	149	5419
07 1 38 012	Dierdorf, Stadt	31,91	4 434	139	5419
07 1 38 013	Döttesfeld	5,86	560	96	5419
07 1 38 014	Dürrholz	6,90	1 009	146	5419
07 1 38 015	Ehlscheid	6,28	1 166	186	5451

3 Gemeinden in systematischer Ordnung mit Schlüsselnummer, Fläche, Bevölkerung,
Bevölkerungsdichte und Postleitzahl am 31.12.1989

Schlüssel- nummer	Land, Reg.-Bezirk, Kreis, Gemeinde	Fläche km 2	Bevölkerung	Ein- wohner je km 2	Post- leit- zahl-
07 1 38 019	Erpel	9,18	2 250	245	5465
07 1 38 023	Großmaischeid	15,52	1 883	121	5419
07 1 38 024	Hammerstein	7,20	344	48	5456
07 1 38 025	Hanroth	2,43	399	164	5419
07 1 38 026	Hardert	3,44	636	185	5455
07 1 38 027	Harschbach	2,18	341	156	5419
07 1 38 030	Hümmerich	4,27	563	132	5461
07 1 38 031	Isenburg	4,17	763	183	5411
07 1 38 034	Kleinmaischeid	6,99	978	140	5419
07 1 38 036	Kurtscheid	5,10	935	183	5451
07 1 38 037	Leubsdorf	10,22	1 535	150	5460
07 1 38 038	Leutesdorf	10,79	2 116	196	5458
07 1 38 040	Linkenbach	5,43	371	68	5419
07 1 38 041	Linz am Rhein, Stadt	17,98	5 665	315	5460
07 1 38 042	Meinborn	4,39	430	98	5459
07 1 38 043	Melsbach	2,80	2 072	740	5451
07 1 38 044	Neustadt (Wied)	35,90	5 520	154	5466
07 1 38 045	Neuwied, Stadt	86,49	61 290	709	5450
07 1 38 047	Niederbreitbach	8,53	1 280	150	5451
07 1 38 048	Niederhofen	1,38	218	158	5419
07 1 38 050	Niederwambach	6,88	464	67	5231
07 1 38 052	Oberdreis	9,00	774	86	5231
07 1 38 053	Oberhonnefeld-Gierend	3,97	741	187	5457
07 1 38 054	Oberraden	4,33	520	120	5457
07 1 38 055	Ockenfels	1,66	916	552	5461
07 1 38 057	Puderbach	11,01	2 115	192	5419
07 1 38 058	Ratzert	2,78	210	76	5231
07 1 38 059	Raubach	7,83	1 726	220	5419
07 1 38 061	Rengsdorf	6,91	2 352	340	5455
07 1 38 062	Rheinbreitbach	6,58	4 016	610	5342
07 1 38 063	Rheinbrohl	17,20	3 916	228	5456
07 1 38 064	Rodenbach bei Puderbach	6,62	508	77	5231
07 1 38 065	Roßbach	6,40	1 214	190	5461
07 1 38 066	Rüscheld	4,90	694	142	5459
07 1 38 068	Sankt Katharinen (Landkreis Neuwied)	13,83	2 438	176	5468
07 1 38 069	Stebach	2,38	212	89	5419
07 1 38 070	Steimel	5,59	787	141	5231
07 1 38 071	Straßenhaus	10,15	1 532	151	5457
07 1 38 072	Thalhausen	3,66	568	155	5459
07 1 38 073	Unkel, Stadt	8,16	4 290	526	5463
07 1 38 074	Urbach	11,25	1 066	95	5419
07 1 38 075	Vettelschoß	6,88	2 637	383	5467
07 1 38 076	Waldbreitbach	6,38	1 905	299	5454
07 1 38 077	Windhagen	13,11	2 891	221	5469
07 1 38 078	Woldert	5,03	527	105	5231
07 1 38 080	Buchholz (Westerwald)	20,63	3 371	163	5464
07 1 38 201	Marienhausen	4,84	397	82	5419
07 1 38 501	Kasbach-Ohlenberg	4,78	1 259	263	5461
07 1 38	zusammen ...	626,82	160 262	256	X
07 1 40	Rhein-Hunsrück-Kreis				
	Sitz: Simmern/ Hunsrück, Stadt				
07 1 40 001	Alterkülz	7,58	396	52	5448
07 1 40 002	Altweidelbach	4,10	212	52	6540
07 1 40 003	Argentthal	28,52	1 499	53	6546
07 1 40 005	Badenhard	3,00	126	42	5449
07 1 40 006	Bärenbach	4,83	338	70	6541
07 1 40 007	Belg	4,79	129	27	5581
07 1 40 008	Belgweiler	3,39	214	63	6540
07 1 40 009	Beil (Hunsrück)	23,53	1 325	56	5448
07 1 40 010	Beiltheim	24,84	1 873	75	5449
07 1 40 011	Benzweiler	3,19	181	57	6542
07 1 40 012	Bergenhausen	2,68	125	47	6540
07 1 40 014	Bickenbach	6,39	326	51	5449
07 1 40 015	Biebern	4,10	289	70	6541
07 1 40 016	Birkheim	2,30	150	65	5449
07 1 40 018	Braunshorn	6,98	551	79	5448
07 1 40 020	Bubach ..	7,11	271	38	5448
07 1 40 021	Buch	13,45	857	64	5449
07 1 40 023	Budenbach	3,51	181	52	6540

3 Gemeinden in systematischer Ordnung mit Schlüsselnummer, Fläche, Bevölkerung,
Bevölkerungsdichte und Postleitzahl am 31.12.1989

Schlüssel- nummer	Land, Reg.-Bezirk, Kreis, Gemeinde	Fläche km 2	Bevölkerung	Ein- wohner je km 2	Post- leit- zahl-
07 1 40 024	Büchenbeuren	6,00	989	165	6547
07 1 40 025	Damscheid	15,10	514	34	6531
07 1 40 027	Dichtelbach	5,38	508	94	6542
07 1 40 028	Dickenschied	5,86	588	100	6541
07 1 40 029	Dill	5,55	180	32	6543
07 1 40 030	Dillendorf	6,50	447	69	6541
07 1 40 031	Dörth	5,16	460	89	5401
07 1 40 035	Ellern (Hunsrück)	9,35	787	84	6548
07 1 40 036	Emmelshausen	7,92	3 920	495	5401
07 1 40 037	Erbach	1,65	210	127	6542
07 1 40 039	Fronhofen	3,71	172	46	6541
07 1 40 040	Gehlweiler	4,51	252	56	6541
07 1 40 041	Gemünden	10,67	1 226	115	6545
07 1 40 042	Gödenroth	6,82	432	63	5449
07 1 40 043	Gondershausen	13,44	1 247	93	5401
07 1 40 044	Hahn	5,29	187	35	5585
07 1 40 045	Halsenbach	10,04	1 124	112	5401
07 1 40 046	Hasselbach	4,79	159	33	5448
07 1 40 047	Hausbay	3,24	181	56	5449
07 1 40 048	Hecken	3,89	133	34	6544
07 1 40 049	Heinzenbach	3,40	351	103	6541
07 1 40 050	Henau	6,70	187	28	6541
07 1 40 053	Hirschfeld (Hunsrück)	5,09	312	61	6541
07 1 40 055	Hollnich	2,27	273	120	5448
07 1 40 056	Holzbach	5,03	440	87	6540
07 1 40 058	Horn	6,84	287	42	6540
07 1 40 060	Hungenroth	6,00	244	41	5401
07 1 40 062	Kappel	12,42	433	35	6541
07 1 40 063	Karbach	4,98	513	103	5401
07 1 40 064	Kastellaun, Stadt	8,47	3 853	455	5448
07 1 40 065	Keidelheim	2,72	225	83	6541
07 1 40 067	Kirchberg (Hunsrück), Stadt	18,06	2 772	153	6544
07 1 40 068	Kisselbach	9,13	533	58	5449
07 1 40 070	Klosterkumbd	7,33	251	34	6540
07 1 40 071	Kludenbach	2,88	97	34	6541
07 1 40 073	Korweiler	2,46	66	27	5448
07 1 40 075	Kratzenburg	7,16	355	50	5401
07 1 40 076	Külz (Hunsrück)	6,92	458	66	6541
07 1 40 077	Kümbdchen	3,28	423	129	6541
07 1 40 079	Laubach	10,02	395	39	5448
07 1 40 080	Laudert	6,17	392	64	5449
07 1 40 081	Laufersweiler	6,79	776	114	6543
07 1 40 082	Lautzenhausen	4,93	236	48	6541
07 1 40 084	Leiningen	5,77	565	98	5449
07 1 40 085	Liebshausen	5,84	337	58	6542
07 1 40 086	Lindenschied	3,17	244	77	6541
07 1 40 087	Lingerhahn	6,01	391	65	5449
07 1 40 089	Maisborn	1,47	111	76	5449
07 1 40 090	Maitzborn	3,15	122	39	6544
07 1 40 092	Mengerschied	9,53	779	82	6545
07 1 40 093	Mermuth	4,92	259	53	5401
07 1 40 094	Metzenhausen	3,09	111	36	6541
07 1 40 095	Michelbach	2,39	177	74	5448
07 1 40 096	Mörschbach	5,82	323	55	6542
07 1 40 098	Mühlpfad	1,39	77	55	5449
07 1 40 099	Mutterschied	3,07	458	149	6540
07 1 40 100	Nannhausen	6,05	481	80	6540
07 1 40 101	Neuerkirch	5,27	235	45	6541
07 1 40 102	Ney	5,61	358	64	5401
07 1 40 104	Niederburg	6,78	694	102	6531
07 1 40 105	Nieder Kostenz	4,12	177	43	6544
07 1 40 106	Niederkumbd	2,27	193	85	6540
07 1 40 107	Niedersohren	3,90	308	79	6543
07 1 40 108	Niedert	2,21	133	60	5449
07 1 40 109	Niederweiler	4,80	318	66	6547
07 1 40 110	Norath	3,30	441	134	5449
07 1 40 111	Ober Kostenz	5,84	231	40	6544
07 1 40 112	Oberwesel, Stadt	21,67	4 196	194	6532
07 1 40 113	Ohlweiler	3,91	302	77	6541
07 1 40 115	Oppertshausen	1,52	109	72	6540
07 1 40 116	Perscheid	18,51	327	18	6532
07 1 40 117	Pfalzfeld	5,27	578	110	5449
07 1 40 118	Pleizenhausen	4,04	207	51	6540

3 Gemeinden in systematischer Ordnung mit Schlüsselnummer, Fläche, Bevölkerung,
Bevölkerungsdichte und Postleitzahl am 31.12.1989

Schlüssel- nummer	Land, Reg.-Bezirk, Kreis, Gemeinde	Fläche km 2	Bevölkerung	Ein- wohner je km 2	Post- leit- zahl-
07 1 40 119	Ravengiersburg	6,16	600	97	6541
07 1 40 120	Raversbeuren	5,14	155	30	5585
07 1 40 121	Rayerschied	2,51	108	43	6540
07 1 40 122	Reckershausen	8,19	313	38	6544
07 1 40 123	Reich	4,76	297	62	6541
07 1 40 125	Rheinböllen	16,33	3 233	198	6542
07 1 40 126	Riegenroth	3,14	146	46	6540
07 1 40 127	Riesweiler	16,81	719	43	6541
07 1 40 128	Rödelhausen	2,56	122	48	5581
07 1 40 129	Rödern	2,72	159	58	6544
07 1 40 130	Rohrbach	3,76	174	46	6545
07 1 40 131	Roth	3,87	193	50	5448
07 1 40 133	Sankt Goar, Stadt	22,92	3 097	135	5401
07 1 40 134	Sargenroth	12,72	422	33	6549
07 1 40 135	Schlierschied	8,60	206	24	6541
07 1 40 138	Schnorbach	3,42	184	54	6548
07 1 40 139	Schönborn	3,90	208	53	6540
07 1 40 140	Schwall	1,77	191	108	5401
07 1 40 141	Schwarzen	3,88	123	32	6544
07 1 40 144	Simmern/ Hunsrück, Stadt	11,90	6 208	522	6540
07 1 40 145	Sohren	9,44	1 923	204	6543
07 1 40 146	Sohrschied	4,46	103	23	6543
07 1 40 147	Spesenroth	3,51	168	48	5448
07 1 40 148	Steinbach	2,60	104	40	5449
07 1 40 149	Thörlingen	2,24	129	58	5449
07 1 40 150	Tiefenbach	5,79	728	126	6549
07 1 40 151	Todenroth	1,56	72	46	6541
07 1 40 153	Uhler	5,58	318	57	5449
07 1 40 154	Unzenberg	5,49	382	70	6541
07 1 40 156	Utzenhain	4,47	132	30	5449
07 1 40 158	Wahlbach	4,34	144	33	6542
07 1 40 159	Wahlenau	4,46	147	33	6547
07 1 40 161	Wiebelsheim	7,32	344	47	5449
07 1 40 163	Womrath	8,39	223	27	6544
07 1 40 164	Woppenroth	8,67	283	33	6545
07 1 40 165	Würrich	4,33	158	36	5581
07 1 40 166	Wüschheim	3,86	230	60	6541
07 1 40 201	Beulich	13,28	523	39	5401
07 1 40 202	Dommershausen	24,67	1 167	47	5449
07 1 40 204	Mastershausen	11,84	1 012	85	5581
07 1 40 205	Morshausen	7,56	377	50	5401
07 1 40 501	Boppard, Stadt	75,14	15 707	209	5407
07 1 40	zusammen ...	962,96	91 105	95	X
07 1 41	Rhein-Lahn-Kreis				
	Sitz: Bad Ems, Stadt				
07 1 41 001	Allendorf	3,03	556	183	5429
07 1 41 002	Altendiez	9,22	2 082	226	6251
07 1 41 003	Attenhausen	5,85	375	64	5409
07 1 41 004	Auel	2,65	216	82	5429
07 1 41 005	Aull	2,18	430	197	6252
07 1 41 006	Bad Ems, Stadt	15,36	9 731	634	5427
07 1 41 007	Balduinstein	2,22	615	277	6251
07 1 41 008	Becheln	4,41	700	159	5409
07 1 41 009	Berg	3,30	179	54	5429
07 1 41 010	Berghausen	4,37	245	56	5429
07 1 41 011	Berndroth	6,22	334	54	5429
07 1 41 012	Bettendorf	3,24	320	99	5428
07 1 41 013	Biebrich	3,45	339	98	5429
07 1 41 014	Birlenbach	4,04	1 341	332	6251
07 1 41 015	Bogel	5,34	650	122	5429
07 1 41 016	Bornich	12,00	1 076	90	5421
07 1 41 018	Bremberg	6,07	287	47	5409
07 1 41 019	Buch	4,17	499	120	5429
07 1 41 020	Burgschwalbach	9,21	1 114	121	6251
07 1 41 021	Charlottenberg	0,76	158	208	5409
07 1 41 022	Cramberg	5,25	486	93	6251
07 1 41 023	Dachsenhausen	10,17	961	94	5421
07 1 41 024	Dahlheim	6,82	904	133	5421
07 1 41 025	Dausenau	9,80	1 374	140	5409

3 Gemeinden in systematischer Ordnung mit Schlüsselnummer, Fläche, Bevölkerung, Bevölkerungsdichte und Postleitzahl am 31.12.1989

Schlüssel- nummer	Land, Reg.-Bezirk, Kreis, Gemeinde	Fläche km 2	Bevölkerung	Ein- wohner je km 2	Post- leitz- zahl-
07 1 41 026	Dessighofen	3,57	162	45	5429
07 1 41 027	Dienethal	1,39	298	214	5409
07 1 41 029	Diez, Stadt	12,39	9 154	739	6252
07 1 41 030	Dörnberg	5,82	472	81	5409
07 1 41 031	Dörscheid	8,65	384	44	5421
07 1 41 032	Dörsdorf	4,87	336	69	5429
07 1 41 033	Dornholzhausen	3,93	213	54	5429
07 1 41 034	Ebertshausen	2,57	118	46	5429
07 1 41 035	Ehr	1,22	75	61	5429
07 1 41 036	Eisighofen	5,42	204	38	5429
07 1 41 037	Endlichhofen	2,24	143	64	5428
07 1 41 038	Eppenrod	6,98	540	77	6251
07 1 41 039	Ergeshausen	2,26	85	38	5429
07 1 41 040	Eschbach	2,58	236	91	5429
07 1 41 041	Fachbach	2,23	1 352	606	5426
07 1 41 042	Filsen	1,88	500	266	5424
07 1 41 043	Flacht	4,45	1 005	226	6251
07 1 41 044	Frücht	5,53	594	107	5421
07 1 41 045	Geilnau	2,25	362	161	5409
07 1 41 046	Geisig	3,91	342	87	5429
07 1 41 047	Gemmerich	6,79	539	79	5429
07 1 41 049	Gückingen	2,34	672	287	6251
07 1 41 050	Gutenacker	3,83	341	89	5409
07 1 41 051	Hahnstätten	10,70	2 665	249	6251
07 1 41 052	Hambach	2,76	413	150	6252
07 1 41 053	Heistenbach	5,27	942	179	6251
07 1 41 054	Herold	4,09	359	88	5429
07 1 41 055	Himmighofen	5,03	338	67	5429
07 1 41 057	Hirschberg	2,50	410	164	6251
07 1 41 058	Hömburg	4,86	291	60	5409
07 1 41 059	Holzappel	2,73	1 049	384	5409
07 1 41 060	Holzhausen an der Haide	8,46	1 040	123	5429
07 1 41 061	Holzheim	5,00	729	146	6251
07 1 41 062	Horhausen	5,46	338	62	5409
07 1 41 063	Hunzel	4,02	213	53	5428
07 1 41 064	Isselbach	7,19	343	48	6251
07 1 41 065	Kaltenholzhausen	6,06	500	83	6251
07 1 41 066	Kamp-Bornhofen	11,34	1 715	151	5424
07 1 41 067	Kasdorf	4,06	238	59	5429
07 1 41 068	Katzeneinbogen, Stadt	9,20	1 666	181	5429
07 1 41 069	Kaub, Stadt	12,97	1 221	94	5425
07 1 41 070	Kehlbach	2,14	153	71	5428
07 1 41 071	Kemmenau	3,76	454	121	5421
07 1 41 072	Kestert	6,90	787	114	5421
07 1 41 073	Klingelbach	5,14	549	107	5429
07 1 41 074	Kördorf	7,81	553	71	5429
07 1 41 075	Lahnstein, Stadt	36,85	18 349	498	5420
07 1 41 076	Langenscheid	8,93	559	63	6251
07 1 41 077	Laurenburg	2,16	344	159	5409
07 1 41 078	Lautert	3,56	190	53	5428
07 1 41 079	Lierschied	5,93	518	87	5429
07 1 41 080	Lipporn	4,80	262	55	5429
07 1 41 081	Lohrheim	4,13	527	128	6251
07 1 41 082	Lollschied	4,08	191	47	5429
07 1 41 083	Lykershausen	3,35	193	58	5422
07 1 41 084	Marienfels	3,84	332	86	5429
07 1 41 085	Miehlen	15,01	1 920	128	5429
07 1 41 086	Miellen	2,05	450	220	5421
07 1 41 087	Misselberg	0,74	80	108	5408
07 1 41 088	Mittelfischbach	1,84	109	59	5429
07 1 41 089	Mudershausen	4,72	377	80	6251
07 1 41 091	Nassau, Stadt	17,49	4 965	284	5408
07 1 41 092	Nastätten, Stadt	13,02	3 284	252	5428
07 1 41 093	Netzbach	3,40	307	90	6251
07 1 41 094	Niederbachheim	2,93	230	78	5429
07 1 41 095	Niederneisen	7,95	1 336	168	6251
07 1 41 096	Niedertiefenbach	4,08	202	50	5429
07 1 41 097	Niederwallmenach	6,88	397	58	5429
07 1 41 098	Nievern	4,32	986	228	5421
07 1 41 099	Nochern	7,11	512	72	5429
07 1 41 100	Oberbachheim	2,85	175	61	5428
07 1 41 101	Oberfischbach	5,04	153	30	5429
07 1 41 102	Oberneisen	4,54	703	155	6251

3 Gemeinden in systematischer Ordnung mit Schlüsselnummer, Fläche, Bevölkerung,
Bevölkerungsdichte und Postleitzahl am 31.12.1989

Schlüssel- nummer	Land, Reg.-Bezirk, Kreis, Gemeinde	Fläche km 2	Bevölkerung	Ein- wohner je km 2	Post- leit- zahl
07 1 41 103	Obernhof	3,86	450	117	5409
07 1 41 104	Obertiefenbach	5,77	297	51	5429
07 1 41 105	Oberwallmenach	3,18	174	55	5429
07 1 41 106	Oberwies	2,02	152	75	5409
07 1 41 107	Oelsberg	4,02	451	112	5429
07 1 41 108	Osterspai	13,03	1 371	105	5421
07 1 41 109	Patersberg	2,64	461	175	5421
07 1 41 110	Hainau	3,31	137	41	5429
07 1 41 111	Pohl	4,23	289	68	5429
07 1 41 112	Prath	4,33	264	61	5422
07 1 41 113	Reckenroth	3,59	188	52	5429
07 1 41 114	Reichenberg	3,23	250	77	5429
07 1 41 115	Reitzenhain	5,66	347	61	5429
07 1 41 116	Rettershain	4,81	321	67	5429
07 1 41 117	Rettert	5,80	453	78	5429
07 1 41 118	Roth	3,40	158	46	5429
07 1 41 120	Ruppertshofen	4,78	321	67	5429
07 1 41 121	Sankt Goarshausen, Stadt	7,00	1 702	243	5422
07 1 41 122	Sauerthal	3,57	192	54	6223
07 1 41 123	Schaumburg	2,95	5	2	6251
07 1 41 124	Scheidt	2,51	282	112	5409
07 1 41 125	Schiesheim	1,43	230	161	6251
07 1 41 126	Schönborn	11,71	620	53	5429
07 1 41 127	Schweighausen	3,66	198	54	5408
07 1 41 128	Seelbach	7,24	369	51	5408
07 1 41 129	Singhofen	15,67	1 560	100	5409
07 1 41 130	Steinsberg	2,90	217	75	5409
07 1 41 131	Strüth	4,66	324	70	5429
07 1 41 132	Sulzbach	2,22	225	101	5409
07 1 41 133	Wasenbach	2,40	301	125	5409
07 1 41 134	Weidenbach	2,24	94	42	5428
07 1 41 135	Weinähr	3,41	416	122	5409
07 1 41 136	Weisel	13,05	972	74	5421
07 1 41 137	Welterod	9,94	399	40	5429
07 1 41 138	Weyer	6,00	489	82	5429
07 1 41 139	Winden	6,99	679	97	5409
07 1 41 140	Winterwerb	3,01	127	42	5428
07 1 41 141	Zimmerschied	2,21	77	35	5409
07 1 41 201	Arzbach	9,93	1 914	193	5411
07 1 41 501	Braubach, Stadt	20,26	3 693	182	5423
07 1 41 502	Diethardt	4,42	264	60	5428
07 1 41	zusammen ...	782,32	119 149	152	X
07 1 43	Westerwaldkreis				
	Sitz: Montabaur, Stadt				
07 1 43 001	Alsbach	4,77	574	120	5411
07 1 43 003	Bannberscheid	2,01	524	261	5431
07 1 43 005	Boden	2,16	567	263	5431
07 1 43 006	Breitenau	6,06	588	97	5419
07 1 43 007	Caan	3,45	457	132	5415
07 1 43 008	Daubach	2,51	354	141	5431
07 1 43 009	Deesen	3,40	589	173	5419
07 1 43 010	Dernbach (Westerwald)	8,73	2 522	289	5434
07 1 43 011	Dreikirchen	3,70	823	222	5431
07 1 43 012	Ebernahn	3,33	1 202	361	5431
07 1 43 013	Eitelborn	7,10	2 458	346	5411
07 1 43 015	Ellenhausen	1,90	237	125	5418
07 1 43 018	Freilingen	3,67	572	156	5419
07 1 43 019	Freirachdorf	4,28	566	132	5419
07 1 43 020	Gackenbach	4,75	426	90	5431
07 1 43 021	Girod	7,45	981	132	5431
07 1 43 022	Goddert	2,39	326	136	5419
07 1 43 023	Görgeshausen	3,24	658	203	5431
07 1 43 024	Großholbach	3,90	726	186	5431
07 1 43 025	Hartenfels	8,15	739	91	5419
07 1 43 026	Heilberscheid	6,37	511	80	5431
07 1 43 027	Heiligenroth	6,00	1 301	217	5431
07 1 43 028	Helferskirchen	5,00	895	179	5419
07 1 43 029	Herschbach	15,70	2 380	152	5419
07 1 43 030	Hilgert	4,57	1 245	272	5411

3 Gemeinden in systematischer Ordnung mit Schlüsselnummer, Fläche, Bevölkerung, Bevölkerungsdichte und Postleitzahl am 31.12.1989

Schlüssel- nummer	Land, Reg.-Bezirk, Kreis, Gemeinde	Fläche km 2	Bevölkerung	Ein- wohner je km 2	Post- leitzahl-
07 1 43 031	Hillscheid	14,08	2 473	176	5416
07 1 43 032	Höhr-Grenzhausen, Stadt	15,88	8 448	532	5410
07 1 43 033	Holler	4,54	955	210	5431
07 1 43 034	Horbach	3,94	573	145	5431
07 1 43 036	Hübingen	3,56	446	125	5431
07 1 43 037	Hundsangen	7,63	1 816	238	5431
07 1 43 038	Hundsdorf	1,40	285	204	5412
07 1 43 039	Kadenbach	4,45	1 240	279	5411
07 1 43 040	Kammerforst	1,33	234	176	5411
07 1 43 041	Krümme	2,20	199	90	5418
07 1 43 042	Leuterod	3,91	677	173	5419
07 1 43 044	Marienrathdorf	5,03	760	151	5418
07 1 43 045	Maroth	3,43	209	61	5419
07 1 43 046	Maxsain	13,51	983	73	5419
07 1 43 047	Mogendorf	4,24	1 142	269	5431
07 1 43 048	Montabaur, Stadt	33,60	11 216	334	5430
07 1 43 049	Moschheim	3,44	613	178	5431
07 1 43 050	Nauort	6,42	2 070	322	5415
07 1 43 051	Nentershausen	7,55	1 788	237	5431
07 1 43 052	Neuhäusel	1,67	1 699	1 017	5411
07 1 43 053	Niederelbert	10,25	1 624	158	5431
07 1 43 054	Niedererbach	4,44	813	183	5431
07 1 43 055	Nomborn	4,00	611	153	5431
07 1 43 056	Nordhofen	3,86	399	103	5418
07 1 43 057	Oberelbert	3,45	860	249	5431
07 1 43 058	Obererbach	2,60	472	182	5431
07 1 43 059	Oberhaid	1,92	338	176	5419
07 1 43 060	Ötzingen	5,98	922	154	5419
07 1 43 061	Quirnbach	3,08	385	125	5418
07 1 43 062	Ransbach-Baumbach, Stadt	12,13	6 301	519	5412
07 1 43 064	Rückeroth	3,48	363	104	5419
07 1 43 065	Ruppach-Goldhausen	4,41	1 065	241	5431
07 1 43 066	Schenkelberg	3,52	621	176	5419
07 1 43 067	Selters (Westerwald)	8,71	2 244	258	5418
07 1 43 068	Sessenbach	2,79	445	159	5415
07 1 43 069	Sessenhausen	5,45	592	109	5419
07 1 43 070	Siershahn	4,43	2 635	595	5433
07 1 43 071	Simmern	9,08	1 230	135	5411
07 1 43 072	Stahlhofen	2,98	555	186	5431
07 1 43 073	Staudt	2,65	949	358	5431
07 1 43 074	Steinefrenz	4,86	606	125	5431
07 1 43 075	Steinen	4,21	215	51	5419
07 1 43 077	Untershausen	1,92	410	214	5431
07 1 43 078	Vielbach	4,55	461	101	5419
07 1 43 079	Welschneudorf	7,77	896	115	5431
07 1 43 080	Weroth	2,52	495	196	5431
07 1 43 081	Wirges, Stadt	10,14	4 864	480	5432
07 1 43 082	Wirscheid	2,68	294	110	5415
07 1 43 084	Wittgert	4,74	594	125	5419
07 1 43 085	Wölferlingen	8,23	486	59	5419
07 1 43 200	Ailertchen	5,58	558	100	5439
07 1 43 202	Alpenrod	12,15	1 297	107	5239
07 1 43 203	Arnshöfen	2,94	142	48	5419
07 1 43 204	Astert	2,39	231	97	5238
07 1 43 205	Atzelgift	2,75	561	204	5239
07 1 43 206	Bad Marienberg (Westerwald), Stadt	10,01	5 254	525	5439
07 1 43 207	Bellingen	4,27	501	117	5439
07 1 43 208	Berod bei Wallmerod	3,92	470	120	5431
07 1 43 209	Berzhahn	3,26	450	138	5439
07 1 43 210	Bilkheim	2,65	389	147	5431
07 1 43 211	Bölsberg	1,46	268	184	5239
07 1 43 212	Borod	3,15	411	130	5231
07 1 43 213	Brandscheid	3,05	408	134	5439
07 1 43 214	Bretthausen	3,39	170	50	5439
07 1 43 215	Dreifelden	5,11	262	51	5239
07 1 43 216	Dreisbach	4,62	525	114	5439
07 1 43 217	Elbingen-Mähren	3,89	398	102	5439
07 1 43 218	Elsoff (Westerwald)	9,44	885	94	5439
07 1 43 219	Enspel	1,45	241	166	5239
07 1 43 220	Ettlinghausen	2,38	225	95	5419
07 1 43 221	Ewighausen	2,55	165	65	5419
07 1 43 222	Fehl-Ritzhausen	4,02	745	185	5439
07 1 43 223	Gehlert	5,19	488	94	5238

3 Gemeinden in systematischer Ordnung mit Schlüsselnummer, Fläche, Bevölkerung, Bevölkerungsdichte und Postleitzahl am 31.12.1989

Schlüssel- nummer	Land, Reg.-Bezirk, Kreis, Gemeinde	Fläche km 2	Bevölkerung	Ein- wohner je km 2	Post- leitzahl-
07 1 43 224	Gemünden	5,19	1 105	213	5439
07 1 43 225	Giesenhausen	4,88	306	63	5231
07 1 43 226	Girkenroth	2,77	569	205	5439
07 1 43 227	Großseifen	1,52	464	305	5439
07 1 43 228	Guckheim	3,76	787	209	5439
07 1 43 229	Hachenburg, Stadt	21,45	4 666	218	5238
07 1 43 230	Härtlingen	3,20	258	81	5439
07 1 43 231	Hahn bei Marienberg	2,20	385	175	5439
07 1 43 232	Hahn am See	3,69	442	120	5419
07 1 43 233	Haibs	2,12	282	133	5438
07 1 43 234	Hardt	1,88	342	182	5439
07 1 43 235	Hattert	11,52	1 651	143	5239
07 1 43 236	Heimborn	3,74	255	68	5239
07 1 43 237	Heilenhahn-Schellenberg	7,28	1 134	156	5439
07 1 43 238	Hergenroth	1,89	339	179	5438
07 1 43 239	Herschbach (Oberwesterwald)	4,63	785	170	5431
07 1 43 240	Heuzert	2,13	159	75	5238
07 1 43 241	Höchstebach	5,67	659	116	5239
07 1 43 242	Höhn	13,69	3 001	219	5439
07 1 43 243	Hof	8,09	1 222	151	5439
07 1 43 244	Homberg	2,16	136	63	5439
07 1 43 245	Hüblingen	4,50	268	60	5439
07 1 43 246	Irmtraut	4,52	627	139	5439
07 1 43 247	Kaden	2,25	524	233	5439
07 1 43 248	Kirburg	4,05	453	112	5239
07 1 43 249	Kölbingen	4,07	781	192	5439
07 1 43 250	Kroppach	3,97	577	145	5231
07 1 43 251	Kunhnhöfen	1,68	100	60	5419
07 1 43 252	Kundert	3,14	276	88	5239
07 1 43 253	Langenbach bei Kirburg	5,50	738	134	5241
07 1 43 254	Langenhahn	5,76	1 194	207	5439
07 1 43 255	Lautzenbrücken	4,28	362	85	5439
07 1 43 256	Liebenscheid	10,56	727	69	5439
07 1 43 257	Limbach	3,69	385	104	5239
07 1 43 258	Linden	2,52	146	58	5239
07 1 43 259	Lochum	4,65	302	65	5239
07 1 43 260	Luckenbach	3,60	497	138	5239
07 1 43 261	Marzhausen	3,03	204	67	5238
07 1 43 262	Merkelbach	2,55	430	169	5239
07 1 43 263	Meudt	14,71	1 569	107	5431
07 1 43 264	Mörlen	3,07	517	168	5241
07 1 43 265	Mörsbach	5,91	453	77	5239
07 1 43 266	Molsberg	3,65	421	115	5431
07 1 43 267	Mudenbach	4,78	701	147	5231
07 1 43 268	Mündersbach	9,27	665	72	5419
07 1 43 269	Müschbach	3,50	991	283	5239
07 1 43 270	Neunkhausen	7,89	862	109	5241
07 1 43 271	Neunkirchen	6,61	467	71	5439
07 1 43 272	Neustadt/ Westerwald	2,80	456	163	5439
07 1 43 273	Niederahr	4,03	697	173	5431
07 1 43 274	Niederroßbach	4,39	651	148	5439
07 1 43 275	Niedersayn	2,82	182	65	5419
07 1 43 276	Nister	5,40	910	169	5239
07 1 43 277	Nisterau	3,20	777	243	5439
07 1 43 278	Nister-Möhrendorf	2,97	272	92	5439
07 1 43 279	Nistertal	3,90	1 166	299	5239
07 1 43 280	Norken	5,99	891	149	5239
07 1 43 281	Oberahr	4,27	424	99	5431
07 1 43 282	Oberrod	6,72	692	103	5439
07 1 43 283	Oberroßbach	2,81	325	116	5439
07 1 43 284	Pottum	4,36	1 003	230	5439
07 1 43 285	Rehe	7,41	679	92	5439
07 1 43 286	Rennerod, Stadt	18,13	3 540	195	5439
07 1 43 287	Roßbach	7,47	751	101	5419
07 1 43 288	Rotenhain	4,12	414	100	5439
07 1 43 289	Rothenbach	6,72	871	130	5439
07 1 43 290	Salz	4,96	761	153	5431
07 1 43 291	Salzburg	2,30	210	91	5439
07 1 43 292	Seck	8,62	1 081	125	5439
07 1 43 293	Stahlhofen am Wiesensee	2,42	259	107	5439
07 1 43 294	Steinebach an der Wied	8,29	689	83	5239
07 1 43 295	Stein-Neukirch	7,15	385	54	5439
07 1 43 296	Stein-Wingert	3,50	159	45	5239

3 Gemeinden in systematischer Ordnung mit Schlüsselnummer, Fläche, Bevölkerung, Bevölkerungsdichte und Postleitzahl am 31.12.1989

Schlüssel- nummer	Land, Reg.-Bezirk, Kreis, Gemeinde	Fläche km 2	Bevölkerung	Ein- wohner je km 2	Post- leitz- zahl
07 1 43 297	Stockhausen-Illfurth	3,24	364	112	5439
07 1 43 298	Stockum-Püschchen	3,53	678	192	5439
07 1 43 299	Streithausen	3,92	524	134	5239
07 1 43 300	Unnau	8,13	1 737	214	5239
07 1 43 301	Wahlrod	5,99	722	121	5231
07 1 43 302	Waigandshain	4,05	194	48	5439
07 1 43 303	Waldmühlen	3,10	232	75	5439
07 1 43 304	Wallmerod	2,66	945	355	5431
07 1 43 305	Weidenhahn	3,25	552	170	5419
07 1 43 306	Welkenbach	2,30	150	65	5239
07 1 43 307	Weltersburg	2,66	248	93	5439
07 1 43 308	Westerburg, Stadt	18,48	5 052	273	5438
07 1 43 309	Westernohe	7,50	775	103	5439
07 1 43 310	Wied	4,68	439	94	5239
07 1 43 311	Willingen	3,68	323	88	5439
07 1 43 312	Willmenrod	3,63	627	173	5439
07 1 43 313	Winkelbach	1,34	146	109	5239
07 1 43 314	Winnen	3,26	370	113	5439
07 1 43 315	Zehnhausen bei Rennerod	2,96	306	103	5439
07 1 43 316	Zehnhausen bei Wallmerod	1,57	129	82	5431
07 1 43	zusammen ...	988,70	174 778	177	X
07 1	Reg.-Bez. zusammen ...	8 092,25	1 377 006	170	X
07 2	Reg.-Bez. Trier				
07 2 11 000	Trier, Stadt	117,30	96 721	825	5500
07 2 31	Bernkastel-Wittlich				
	Sitz: Wittlich, Stadt				
07 2 31 001	Altrich	16,25	1 364	84	5561
07 2 31 003	Arenrath	6,77	358	53	5561
07 2 31 004	Bausendorf	11,83	1 196	101	5561
07 2 31 005	Bengel	27,48	952	35	5561
07 2 31 006	Berglicht	7,55	528	70	5509
07 2 31 007	Bergweiler	13,25	817	62	5561
07 2 31 008	Bernkastel-Kues, Stadt	23,67	6 855	290	5550
07 2 31 009	Bettenfeld	17,27	787	46	5561
07 2 31 010	Binsfeld	9,99	932	93	5561
07 2 31 012	Brauneberg	12,21	1 178	96	5551
07 2 31 013	Bruch	8,63	440	51	5561
07 2 31 014	Burg (Mosel)	3,37	468	139	5581
07 2 31 016	Burgen	7,78	550	71	5551
07 2 31 017	Burtscheid	2,99	138	46	5509
07 2 31 018	Deuselbach	4,03	291	72	5509
07 2 31 019	Dhronecken	1,44	138	96	5509
07 2 31 020	Diefenbach	1,41	47	33	5561
07 2 31 021	Dierfeld	1,54	6	4	5561
07 2 31 022	Dierscheid	2,42	160	66	5567
07 2 31 023	Dodenburg	3,84	114	30	5561
07 2 31 024	Dreis	11,27	1 301	115	5561
07 2 31 025	Eckfeld	12,74	367	29	5562
07 2 31 026	Eisenschmitt	10,83	407	38	5561
07 2 31 029	Enkirch	25,43	1 691	66	5585
07 2 31 030	Erden	3,69	420	114	5553
07 2 31 031	Esch	2,31	454	197	5561
07 2 31 032	Etgert	3,75	74	20	5509
07 2 31 033	Flußbach	6,86	325	47	5560
07 2 31 035	Gielert	4,09	166	41	5509
07 2 31 036	Gipperath	4,87	231	47	5561
07 2 31 037	Gladbach	3,60	405	113	5561
07 2 31 040	Gornhausen	5,30	227	43	5551
07 2 31 041	Graach an der Mosel	8,64	774	90	5550
07 2 31 042	Gräfendhron	3,13	122	39	5509
07 2 31 044	Greimerath	3,75	211	56	5561
07 2 31 046	Großlittgen	13,20	955	72	5561
07 2 31 049	Hasborn	6,18	393	64	5561
07 2 31 050	Heckenmünster	4,88	115	24	5561
07 2 31 051	Heidweiler	10,29	180	17	5561

3 Gemeinden in systematischer Ordnung mit Schlüsselnummer, Fläche, Bevölkerung, Bevölkerungsdichte und Postleitzahl am 31.12.1989

Schlüssel- nummer	Land, Reg.-Bezirk, Kreis, Gemeinde	Fläche km 2	Bevölkerung	Ein- wohner je km 2	Post- leitzahl-
07 2 31 053	Hetzerath	13,87	1 797	130	5567
07 2 31 054	Hilscheid	18,07	286	16	5509
07 2 31 056	Hochscheid	15,39	205	13	5551
07 2 31 057	Hontheim	24,77	736	30	5561
07 2 31 058	Horath	11,92	436	37	5552
07 2 31 062	Hupperath	4,11	594	145	5561
07 2 31 064	Immert	3,14	160	51	5509
07 2 31 065	Karl	10,38	236	23	5561
07 2 31 066	Kesten	3,80	421	111	5561
07 2 31 067	Kinderbeuern	5,42	983	181	5561
07 2 31 068	Kinheim	9,09	890	98	5561
07 2 31 069	Klausen	9,23	1 054	114	5561
07 2 31 070	Kleinich	20,31	689	34	5551
07 2 31 071	Kommen	2,82	244	87	5551
07 2 31 072	Kröv	14,75	2 397	163	5563
07 2 31 074	Laufeld	6,09	468	77	5561
07 2 31 075	Lieser	5,42	1 198	221	5550
07 2 31 076	Lösnich	2,53	409	162	5553
07 2 31 077	Longkamp	11,51	974	85	5551
07 2 31 078	Lückenburg	2,57	90	35	5509
07 2 31 079	Malborn	26,29	1 452	55	5509
07 2 31 080	Manderscheid	10,06	1 219	121	5562
07 2 31 081	Maring-Noviant	12,19	1 417	116	5554
07 2 31 082	Meerfeld	13,24	349	26	5562
07 2 31 083	Merschbach	3,20	63	20	5509
07 2 31 085	Minderlittgen	8,19	621	76	5561
07 2 31 086	Minheim	5,40	503	93	5561
07 2 31 087	Monzelfeld	12,50	1 192	95	5551
07 2 31 090	Mülheim (Mosel)	4,92	864	176	5556
07 2 31 091	Musweiler	3,05	71	23	5561
07 2 31 092	Neumagen-Dhron	16,27	2 385	147	5507
07 2 31 093	Neunkirchen	3,17	156	49	5509
07 2 31 095	Niederöfflingen	8,17	425	52	5561
07 2 31 096	Niederscheidweiler	7,83	248	32	5561
07 2 31 100	Oberöfflingen	7,44	246	33	5561
07 2 31 101	Oberscheidweiler	4,50	175	39	5561
07 2 31 103	Osann-Monzel	16,56	1 488	90	5561
07 2 31 104	Pantenburg	4,98	252	51	5562
07 2 31 105	Piesport	19,61	2 056	105	5555
07 2 31 107	Platten	7,06	765	108	5561
07 2 31 108	Plein	7,22	570	79	5561
07 2 31 110	Reil	12,17	1 233	101	5586
07 2 31 111	Rivenich	7,77	689	89	5561
07 2 31 112	Rorodt	3,41	67	20	5509
07 2 31 113	Saïmtal	14,05	2 006	143	5566
07 2 31 114	Schladt	4,96	134	27	5561
07 2 31 115	Schönberg	5,09	236	46	5509
07 2 31 116	Schwarzenborn	5,13	40	8	5561
07 2 31 117	Sehlem	11,28	774	69	5561
07 2 31 120	Starkenburg	1,52	225	148	5581
07 2 31 122	Talling	3,90	195	50	5509
07 2 31 123	Thalfang	19,44	1 575	81	5509
07 2 31 124	Traben-Trarbach, Stadt	31,35	5 722	183	5580
07 2 31 125	Ürzig	6,04	961	159	5564
07 2 31 126	Veldenz	14,41	865	60	5551
07 2 31 127	Wallscheid	5,95	331	56	5562
07 2 31 132	Willwerscheid	2,46	35	14	5561
07 2 31 133	Wintrich	17,60	1 035	59	5557
07 2 31 134	Wittlich, Stadt	49,22	15 387	313	5560
07 2 31 136	Zeltingen-Rachtig	16,95	2 304	136	5553
07 2 31 202	Breit	4,00	243	61	5509
07 2 31 203	Büdligh	4,02	222	55	5509
07 2 31 204	Heidenburg	9,50	707	74	5509
07 2 31 206	Lötzbeuren	10,20	398	39	5581
07 2 31 207	Trittenheim	10,10	1 180	117	5501
07 2 31 501	Irmenach	16,38	660	40	5581
07 2 31 502	Morbach	122,15	9 948	81	5552
07 2 31 503	Landscheid	30,13	2 072	69	5565
07 2 31 504	Niersbach	12,81	665	52	5561
07 2 31	zusammen ...	1 177,56	106 830	91	X

3 Gemeinden in systematischer Ordnung mit Schlüsselnummer, Fläche, Bevölkerung,
Bevölkerungsdichte und Postleitzahl am 31.12.1989

Schlüssel- nummer	Land, Reg.-Bezirk, Kreis, Gemeinde	Fläche km 2	Bevölkerung	Ein- wohner je km 2	Post- leit- zahl
07 2 32	Bitburg-Prüm				
	Sitz: Bitburg, Stadt				
07 2 32 001	Affler	2,04	43	21	5529
07 2 32 002	Alsdorf	6,37	355	56	5521
07 2 32 003	Altscheid	5,90	108	18	5521
07 2 32 004	Ammeldingen an der Our	2,65	20	8	5529
07 2 32 005	Ammeldingen bei Neuerburg	4,49	210	47	5529
07 2 32 006	Auw an der Kyll	0,96	192	200	5521
07 2 32 007	Badem	9,16	868	95	5521
07 2 32 008	Bauler	6,04	85	14	5529
07 2 32 009	Baustert	4,48	457	102	5521
07 2 32 010	Beilingen	4,31	341	79	5522
07 2 32 011	Berkoth	3,53	101	29	5528
07 2 32 012	Berscheid	7,49	71	9	5529
07 2 32 013	Bettingen	7,25	1 035	143	5525
07 2 32 014	Bickendorf	5,49	417	76	5521
07 2 32 015	Biersdorf	3,22	470	146	5521
07 2 32 016	Biesdorf	5,48	306	56	5529
07 2 32 017	Birtlingen	2,93	61	21	5520
07 2 32 018	Bitburg, Stadt	47,53	10 861	229	5520
07 2 32 019	Bollendorf	13,45	1 517	113	5526
07 2 32 020	Brecht	4,54	168	37	5521
07 2 32 021	Brimingen	3,79	81	21	5525
07 2 32 022	Burg	2,73	33	12	5525
07 2 32 023	Burscheid	3,65	10	3	5528
07 2 32 024	Dahlem	4,28	234	55	5521
07 2 32 025	Dauwelshausen	2,05	83	40	5529
07 2 32 026	Dockendorf	5,82	186	32	5521
07 2 32 027	Dudeldorf	11,03	1 076	98	5521
07 2 32 028	Echternacherbrück	4,94	633	128	5521
07 2 32 029	Echtershausen	2,49	111	45	5521
07 2 32 030	Ehlenz	5,95	430	72	5521
07 2 32 031	Emmelbaum	2,69	82	30	5529
07 2 32 032	Enzen	1,71	42	25	5525
07 2 32 033	Ernzen	9,96	429	43	5521
07 2 32 034	Esslingen	5,25	83	16	5521
07 2 32 035	Etteldorf	1,73	30	17	5524
07 2 32 036	Feilsdorf	3,80	31	8	5521
07 2 32 037	Ferschweiler	7,45	891	120	5521
07 2 32 038	Fischbach-Oberraden	6,68	57	9	5529
07 2 32 039	Fließem	8,38	579	69	5521
07 2 32 040	Geichlingen	5,31	328	62	5529
07 2 32 041	Gemünd	2,88	41	14	5529
07 2 32 042	Gentingen	4,24	66	16	5529
07 2 32 043	Gindorf	6,56	303	46	5521
07 2 32 044	Gondorf	3,75	323	86	5521
07 2 32 045	Halsdorf	3,21	85	26	5525
07 2 32 046	Hamm	1,73	30	17	5521
07 2 32 047	Heilbach	6,48	136	21	5529
07 2 32 048	Heilenbach	7,86	115	15	5521
07 2 32 049	Herbstmühle	2,15	36	17	5529
07 2 32 050	Herforst	3,75	821	219	5522
07 2 32 052	Hisel	2,13	27	13	5525
07 2 32 053	Holsthum	9,34	529	57	5521
07 2 32 054	Hommerdingen	2,04	65	32	5529
07 2 32 055	Hosten	2,88	188	65	5521
07 2 32 056	Hütten	3,09	68	22	5528
07 2 32 057	Hütterscheid	2,99	190	64	5521
07 2 32 058	Hüttingen an der Kyll	2,95	330	112	5521
07 2 32 059	Hüttingen bei Lahr	4,40	130	30	5529
07 2 32 060	Idenheim	7,73	408	53	5521
07 2 32 061	Idesheim	6,72	410	61	5521
07 2 32 062	Ingendorf	3,32	180	54	5521
07 2 32 063	Irrel	7,05	1 203	171	5527
07 2 32 064	Karlshausen	7,08	379	54	5529
07 2 32 065	Kaschenbach	4,45	42	9	5521
07 2 32 066	Keppeshausen	2,39	17	7	5529
07 2 32 067	Körperich	19,16	1 026	54	5529
07 2 32 068	Koxhausen	3,81	102	27	5529
07 2 32 069	Kruchten	5,41	422	78	5529

3 Gemeinden in systematischer Ordnung mit Schlüsselnummer, Fläche, Bevölkerung,
Bevölkerungsdichte und Postleitzahl am 31.12.1989

Schlüssel- nummer	Land, Reg.-Bezirk, Kreis, Gemeinde	Fläche km 2	Bevölkerung	Ein- wohner je km 2	Post- leitzahl-
07 2 32 070	Kyllburg, Stadt	4,62	1 070	232	5524
07 2 32 071	Kyllburgweiler	7,26	119	16	5524
07 2 32 072	Lahr	7,23	205	28	5529
07 2 32 073	Leimbach	2,96	66	22	5529
07 2 32 074	Ließem	2,99	92	31	5521
07 2 32 075	Malberg	6,60	752	114	5524
07 2 32 076	Malbergweich	10,11	347	34	5524
07 2 32 077	Meckel	10,81	300	28	5521
07 2 32 078	Menningen	3,42	158	46	5501
07 2 32 079	Messerich	6,53	386	59	5521
07 2 32 080	Mettendorf	14,98	1 037	69	5529
07 2 32 081	Metterich	5,59	435	78	5520
07 2 32 082	Minden	3,83	228	60	5501
07 2 32 083	Mülbach	1,55	106	68	5521
07 2 32 084	Muxerath	4,54	66	15	5528
07 2 32 085	Nasingen	2,38	46	19	5528
07 2 32 086	Nattenheim	6,93	397	57	5521
07 2 32 087	Neidenbach	9,37	838	89	5521
07 2 32 088	Neuerburg, Stadt	10,22	1 652	162	5528
07 2 32 089	Niedergeckler	1,42	71	50	5529
07 2 32 090	Niederraden	2,00	64	32	5529
07 2 32 091	Niederstedem	5,45	194	36	5521
07 2 32 092	Niederweiler	4,58	98	21	5521
07 2 32 093	Niederweis	7,55	232	31	5521
07 2 32 094	Niehl	1,99	74	37	5525
07 2 32 095	Nusbaum	17,16	427	25	5529
07 2 32 096	Obergeckler	6,35	184	29	5529
07 2 32 097	Oberstedem	4,48	96	21	5521
07 2 32 098	Oberweiler	5,31	144	27	5521
07 2 32 099	Oberweis	9,69	542	56	5521
07 2 32 100	Olsdorf	3,14	107	34	5525
07 2 32 101	Orsfeld	5,18	153	30	5524
07 2 32 102	Utscheid	5,75	471	82	5529
07 2 32 103	Peffingen	5,80	208	36	5521
07 2 32 104	Philippsheim	0,89	95	107	5522
07 2 32 105	Pickließem	5,76	328	57	5521
07 2 32 106	Piascheid	3,38	78	23	5529
07 2 32 107	Preist	6,45	703	109	5521
07 2 32 108	Prümzur Lay	3,83	475	124	5521
07 2 32 109	Rittersdorf	11,88	1 003	84	5521
07 2 32 110	Rodershausen	5,36	212	40	5529
07 2 32 111	Röhl	10,65	452	42	5521
07 2 32 112	Roth an der Our	1,94	222	114	5529
07 2 32 113	Sankt Thomas	9,13	306	34	5524
07 2 32 114	Schankweiler	6,55	190	29	5521
07 2 32 115	Scharfbillig	4,82	73	15	5521
07 2 32 116	Scheitenkorb	2,82	40	14	5529
07 2 32 117	Scheuern	6,51	68	10	5528
07 2 32 118	Schleid	6,23	406	65	5521
07 2 32 119	Seffern	4,92	311	63	5521
07 2 32 120	Sefferweich	10,73	239	22	5521
07 2 32 121	Sevenig bei Neuerburg	5,92	43	7	5529
07 2 32 122	Sinspelt	2,41	334	139	5529
07 2 32 123	Speicher	15,34	2 693	176	5522
07 2 32 124	Stockem	3,97	96	24	5525
07 2 32 125	Sülm	7,05	363	51	5521
07 2 32 126	Trimport	2,19	253	116	5521
07 2 32 127	Übereisenbach	2,48	51	21	5529
07 2 32 128	Uppershausen	3,40	82	24	5528
07 2 32 129	Usch	1,33	71	53	5524
07 2 32 130	Waldhof-Falkenstein	3,46	33	10	5529
07 2 32 131	Wallendorf	8,95	389	43	5529
07 2 32 132	Weidingen	5,86	174	30	5521
07 2 32 133	Wettlingen	3,46	49	14	5525
07 2 32 134	Wiersdorf	4,06	152	37	5521
07 2 32 135	Wilsecker	4,53	173	38	5524
07 2 32 137	Wolsfeld	9,27	637	69	5521
07 2 32 138	Zweifelscheid	1,81	65	36	5528
07 2 32 201	Arzfeld	19,38	1 138	59	5529
07 2 32 202	Auw bei Prüm	22,11	663	30	5545
07 2 32 203	Balesfeld	2,32	189	81	5541
07 2 32 206	Bleialf	7,55	1 026	136	5542
07 2 32 207	Brandscheid	16,20	333	21	5542

3 Gemeinden in systematischer Ordnung mit Schlüsselnummer, Fläche, Bevölkerung, Bevölkerungsdichte und Postleitzahl am 31.12.1989

Schlüssel- nummer	Land, Reg.-Bezirk, Kreis, Gemeinde	Fläche km 2	Bevölkerung	Ein- wohner je km 2	Post- leit- zahl-
07 2 32 208	Buchet	13,32	275	21	5542
07 2 32 209	Büdesheim	13,54	550	41	5546
07 2 32 210	Burbach	16,88	611	36	5541
07 2 32 211	Dackscheid	5,09	190	37	5523
07 2 32 212	Dahlen	17,18	429	25	5529
07 2 32 213	Daleiden	15,53	809	52	5529
07 2 32 214	Dasburg	4,82	331	69	5529
07 2 32 216	Dingdorf	3,81	102	27	5544
07 2 32 217	Eilscheid	2,38	43	18	5523
07 2 32 218	Eisenach	6,31	342	54	5501
07 2 32 220	Eschfeld	4,78	170	36	5541
07 2 32 221	Euscheid	3,69	118	32	5541
07 2 32 222	Feuerscheid	5,92	320	54	5541
07 2 32 223	Fleringen	8,50	363	43	5541
07 2 32 224	Giesdorf	3,56	116	33	5544
07 2 32 225	Gilzem	4,98	361	72	5501
07 2 32 226	Weinsheim	24,03	862	36	5540
07 2 32 227	Gondenbrett	23,03	498	22	5540
07 2 32 228	Gransdorf	7,10	295	42	5561
07 2 32 229	Großkampenbergr	6,31	178	28	5541
07 2 32 230	Großlangenfeld	6,95	169	24	5542
07 2 32 231	Habscheid	17,56	571	33	5541
07 2 32 233	Hargarten	2,00	92	46	5523
07 2 32 234	Harspelt	4,82	94	20	5541
07 2 32 236	Heckhuscheid	8,28	192	23	5541
07 2 32 238	Heisdorf	3,91	102	26	5544
07 2 32 240	Herzfeld	2,67	35	13	5541
07 2 32 245	Irrhausen	7,14	196	27	5529
07 2 32 246	Jucken	6,18	202	33	5529
07 2 32 247	Kesfeld	4,47	94	21	5541
07 2 32 248	Kickeshausen	1,53	37	24	5529
07 2 32 249	Kinzenburg	1,21	51	42	5541
07 2 32 250	Kleinlangenfeld	7,82	150	19	5541
07 2 32 253	Krautscheid	8,59	309	36	5528
07 2 32 254	Lambertsberg	3,66	300	82	5523
07 2 32 255	Lascheid	3,47	106	31	5541
07 2 32 256	Lasel	4,51	357	79	5543
07 2 32 258	Lauperath	5,77	124	21	5523
07 2 32 259	Leidenborn	5,57	206	37	5541
07 2 32 260	Lichtenborn	11,44	414	36	5541
07 2 32 261	Lierfeld	1,71	68	40	5541
07 2 32 262	Lünebach	10,27	626	61	5541
07 2 32 263	Lützkampen	10,98	435	40	5541
07 2 32 264	Manderscheid	4,25	73	17	5523
07 2 32 265	Masthorn	4,53	71	16	5541
07 2 32 266	Matzerath	4,31	74	17	5541
07 2 32 267	Mauel	5,38	89	17	5523
07 2 32 269	Merkeshausen	4,22	24	6	5521
07 2 32 270	Merlscheid	3,53	46	13	5541
07 2 32 271	Mützenich	6,43	147	23	5542
07 2 32 272	Neuendorf	5,71	112	20	5541
07 2 32 273	Neuheilenbach	0,96	229	239	5541
07 2 32 276	Niederlauch	0,79	37	47	5544
07 2 32 277	Niederpierscheid	1,64	43	26	5523
07 2 32 279	Nimshuscheid	5,06	299	59	5543
07 2 32 280	Nimsreuland	4,43	93	21	5544
07 2 32 282	Oberkail	24,27	697	29	5561
07 2 32 283	Oberlascheid	9,39	159	17	5542
07 2 32 284	Oberlauch	3,59	65	18	5544
07 2 32 285	Oberpierscheid	6,24	337	54	5523
07 2 32 287	Ollmscheid	4,87	169	35	5529
07 2 32 288	Olzheim	16,22	431	27	5541
07 2 32 289	Orenhofen	12,05	1 266	105	5501
07 2 32 290	Orlenbach	6,21	150	24	5540
07 2 32 291	Pintesfeld	1,90	33	17	5523
07 2 32 292	Pittenbach	3,86	115	30	5540
07 2 32 293	Plütscheid	12,68	313	25	5541
07 2 32 294	Preisfeld	6,23	178	29	5529
07 2 32 295	Pronsfeld	15,44	922	60	5541
07 2 32 296	Prüm, Stadt	22,82	5 145	225	5540
07 2 32 297	Reiff	5,81	48	8	5541
07 2 32 298	Reipeldingen	4,76	83	17	5529
07 2 32 300	Rommersheim	16,98	584	34	5541

3 Gemeinden in systematischer Ordnung mit Schlüsselnummer, Fläche, Bevölkerung, Bevölkerungsdichte und Postleitzahl am 31.12.1989

Schlüssel- nummer	Land, Reg.-Bezirk, Kreis, Gemeinde	Fläche km 2	Bevölkerung	Ein- wohner je km 2	Post- leitz- zahl-
07 2 32 301	Roscheid	5,13	80	16	5541
07 2 32 302	Roth bei Prüm	19,08	369	19	5541
07 2 32 304	Schönecken	13,35	1 631	122	5544
07 2 32 305	Schwirzheim	13,68	390	29	5541
07 2 32 306	Seinsfeld	6,71	209	31	5524
07 2 32 307	Seiwerath	8,94	147	16	5541
07 2 32 308	Sellerich	17,37	316	18	5542
07 2 32 309	Sengerich	1,10	27	25	5541
07 2 32 310	Sevenig (Our)	4,83	63	13	5541
07 2 32 311	Spangdahlem	13,43	805	60	5561
07 2 32 313	Steinborn	11,29	237	21	5524
07 2 32 315	Strickscheid	1,41	49	35	5541
07 2 32 318	Wallersheim	14,51	713	49	5541
07 2 32 320	Wutzerath	4,62	335	73	5540
07 2 32 321	Wawern	7,64	305	40	5543
07 2 32 322	Waxweiler	5,95	1 233	207	5523
07 2 32 327	Winningen	2,55	70	27	5544
07 2 32 328	Winterscheid	8,45	175	21	5542
07 2 32 329	Winterspelt	25,53	860	34	5548
07 2 32 331	Zendscheid	2,35	161	69	5524
07 2 32 332	Hersdorf	12,86	364	28	5541
07 2 32 333	Üttfeld	14,93	518	35	5541
07 2 32 501	Wißmannsdorf	6,73	687	102	5521
07 2 32	zusammen ...	1 627,49	90 029	55	X
07 2 33	Daun				
	Sitz: Daun, Stadt				
07 2 33 002	Basberg	2,32	58	25	5531
07 2 33 003	Beinhausen	2,63	83	32	5569
07 2 33 004	Berlingen	3,59	217	60	5531
07 2 33 005	Berndorf	9,14	462	51	5531
07 2 33 006	Betteldorf	3,31	255	77	5531
07 2 33 007	Birgel	6,53	447	68	5534
07 2 33 008	Bleckhausen	6,32	364	58	5531
07 2 33 010	Boxberg	5,64	202	36	5569
07 2 33 011	Brockscheid	2,04	233	114	5569
07 2 33 014	Darscheid	5,80	692	119	5569
07 2 33 016	Demerath	10,51	294	28	5569
07 2 33 017	Deudesfeld	8,03	415	52	5531
07 2 33 018	Dockweiler	6,05	604	100	5569
07 2 33 019	Dohm-Lammersdorf	4,54	158	35	5533
07 2 33 020	Dreis-Brück	18,19	866	48	5569
07 2 33 021	Ellscheid	5,22	265	51	5569
07 2 33 022	Esch	10,17	453	45	5531
07 2 33 023	Feusdorf	4,42	515	117	5532
07 2 33 025	Gefell	2,79	89	32	5569
07 2 33 026	Gerolstein, Stadt	64,34	6 541	102	5530
07 2 33 027	Gillenfeld	14,99	1 272	85	5569
07 2 33 028	Gönnersdorf	5,18	468	90	5532
07 2 33 029	Hillesheim	20,62	2 485	121	5533
07 2 33 030	Hinterweiler	5,32	232	44	5531
07 2 33 031	Hörscheid	4,04	126	31	5569
07 2 33 032	Hörschhausen	2,38	164	69	5569
07 2 33 033	Hohenfels-Essingen	5,02	313	62	5531
07 2 33 034	Immerath	5,95	252	42	5569
07 2 33 035	Jünkerath	10,10	1 773	176	5532
07 2 33 036	Kalenborn-Scheuern	7,34	397	54	5531
07 2 33 037	Katzwinkel	3,85	144	37	5569
07 2 33 038	Kerpen (Eifel)	8,22	439	53	5531
07 2 33 039	Kirchweiler	6,30	416	66	5531
07 2 33 040	Kradenbach	1,73	142	82	5569
07 2 33 041	Lissendorf	10,37	909	88	5534
07 2 33 042	Mehren	12,94	1 095	85	5569
07 2 33 043	Meisburg	7,05	262	37	5531
07 2 33 046	Mückeln	4,73	231	49	5569
07 2 33 048	Neichen	2,95	140	47	5569
07 2 33 049	Nerdlen	4,45	177	40	5568
07 2 33 050	Neroth	7,24	932	129	5531
07 2 33 052	Niederstadtfeld	9,13	494	54	5531
07 2 33 053	Oberbettingen	6,17	566	92	5531

3 Gemeinden in systematischer Ordnung mit Schlüsselnummer, Fläche, Bevölkerung, Bevölkerungsdichte und Postleitzahl am 31.12.1989

Schlüssel- nummer	Land, Reg.-Bezirk, Kreis, Gemeinde	Fläche km 2	Bevölkerung	Ein- wohner je km 2	Post- leitz- zahl-
07 2 33 054	Oberehe-Stroheich	10,32	355	34	5531
07 2 33 055	Oberstadtfeld	10,21	564	55	5531
07 2 33 056	Pelm	10,06	921	92	5531
07 2 33 058	Rockeskyll	5,88	276	47	5531
07 2 33 060	Salm	9,09	374	41	5531
07 2 33 061	Sarmersbach	5,19	176	34	5569
07 2 33 062	Saxler	1,82	88	48	5569
07 2 33 063	Schalckenmehren	10,40	488	47	5569
07 2 33 064	Schönbach	4,67	297	64	5569
07 2 33 065	Schutz	9,04	145	16	5531
07 2 33 067	Steineberg	2,93	286	98	5569
07 2 33 068	Steiningen	7,60	181	24	5569
07 2 33 070	Strohn	8,60	475	55	5569
07 2 33 071	Strotzbüsch	6,45	377	58	5569
07 2 33 074	Udler	6,30	255	40	5569
07 2 33 075	Üdersdorf	17,48	947	54	5569
07 2 33 076	Üxheim	30,95	1 390	45	5538
07 2 33 077	Utzerath	5,70	203	36	5569
07 2 33 079	Wallenborn	8,23	496	60	5531
07 2 33 080	Walsdorf	10,82	757	70	5539
07 2 33 081	Weidenbach	10,73	330	31	5531
07 2 33 083	Wiesbaum	15,18	513	34	5531
07 2 33 084	Winkel (Eifel)	6,69	155	23	5569
07 2 33 201	Arbach	4,39	156	36	5441
07 2 33 202	Bereborn	2,57	133	52	5441
07 2 33 203	Berenbach	3,15	167	53	5441
07 2 33 204	Birresborn	20,87	1 239	59	5535
07 2 33 205	Bodenbach	4,78	262	55	5489
07 2 33 206	Bongard	6,64	249	38	5489
07 2 33 207	Borler	4,54	102	22	5489
07 2 33 208	Brücktal	2,42	91	38	5489
07 2 33 209	Densborn	14,46	585	40	5531
07 2 33 210	Drees	4,11	162	39	5489
07 2 33 211	Duppach	10,28	297	29	5541
07 2 33 212	Gelenberg	3,96	94	24	5489
07 2 33 213	Gunderath	1,29	94	73	5441
07 2 33 214	Hallschlag	12,74	524	41	5547
07 2 33 215	Höchstberg	4,85	374	77	5441
07 2 33 216	Horperath	2,40	101	42	5441
07 2 33 217	Kaperich	2,69	190	71	5441
07 2 33 218	Kelberg	24,61	1 693	69	5489
07 2 33 219	Kerschenbach	6,92	134	19	5536
07 2 33 220	Kirsbach	3,41	104	30	5489
07 2 33 221	Kötterichen	1,31	97	74	5441
07 2 33 222	Kolverath	2,46	149	61	5441
07 2 33 223	Kopp	8,40	187	22	5535
07 2 33 224	Lirstal	5,26	231	44	5441
07 2 33 225	Mannebach	7,34	258	35	5441
07 2 33 226	Mosbruch	3,39	195	58	5441
07 2 33 227	Mürtenbach	21,63	684	32	5537
07 2 33 228	Nitz	1,08	57	53	5441
07 2 33 229	Nohn	11,08	402	36	5531
07 2 33 230	Obereiz	5,55	172	31	5441
07 2 33 232	Ormont	12,44	393	32	5541
07 2 33 233	Reimerath	2,54	76	30	5489
07 2 33 234	Retterath	5,50	321	58	5441
07 2 33 235	Reuth	7,15	210	29	5541
07 2 33 236	Sassen	3,33	105	32	5441
07 2 33 237	Scheid	5,49	122	22	5547
07 2 33 239	Schüller	4,36	318	73	5531
07 2 33 240	Stadtkyll	20,78	1 241	60	5536
07 2 33 241	Steffeln	20,91	584	28	5549
07 2 33 242	Uersfeld	4,26	666	156	5441
07 2 33 243	Ueß	1,49	53	36	5441
07 2 33 244	Welcherath	3,18	118	37	5489
07 2 33 501	Daun, Stadt	48,98	7 816	160	5568
07 2 33	zusammen ...	910,98	57 897	64	X

3 Gemeinden in systematischer Ordnung mit Schlüsselnummer, Fläche, Bevölkerung,
Bevölkerungsdichte und Postleitzahl am 31.12.1989

Schlüssel- nummer	Land, Reg.-Bezirk, Kreis, Gemeinde	Fläche km 2	Bevölkerung	Ein- wohner je km 2	Post- leit- zahl
07 2 35	Trier-Saarburg				
	Sitz: Trier, Stadt				
07 2 35 001	Aach	6,96	1 139	164	5501
07 2 35 002	Ayl	7,63	1 067	140	5511
07 2 35 003	Baldringen	1,76	172	98	5504
07 2 35 004	Bekond	3,81	679	178	5501
07 2 35 005	Bescheid	7,62	363	48	5509
07 2 35 008	Beuren (Hochwald)	18,50	950	51	5509
07 2 35 010	Bonerath	4,25	218	51	5501
07 2 35 014	Damflos	5,31	682	128	5509
07 2 35 015	Detzem	5,56	503	90	5501
07 2 35 019	Ensch	6,80	479	70	5501
07 2 35 021	Farschweiler	7,45	675	91	5501
07 2 35 022	Fell	15,66	2 122	136	5501
07 2 35 025	Fisch	6,88	241	35	5510
07 2 35 026	Föhren	9,79	2 666	272	5501
07 2 35 027	Franzenheim	6,47	370	57	5501
07 2 35 028	Freudenburg	10,99	1 574	143	5514
07 2 35 030	Geisfeld	8,87	508	57	5509
07 2 35 033	Greimerath	12,11	1 055	87	5501
07 2 35 035	Grimburg	10,18	494	49	5509
07 2 35 036	Gusenburg	7,36	1 119	152	5509
07 2 35 037	Gusterath	4,41	1 842	418	5501
07 2 35 038	Gutweiler	2,51	687	274	5501
07 2 35 040	Heddert	4,90	230	47	5509
07 2 35 043	Hentern	6,15	348	57	5504
07 2 35 044	Herl	2,83	244	86	5501
07 2 35 045	Hermeskeil, Stadt	30,86	5 523	179	5508
07 2 35 046	Hinzenburg	2,87	168	59	5501
07 2 35 047	Hinzert-Pöler	4,85	326	67	5509
07 2 35 048	Hockweiler	2,08	189	91	5501
07 2 35 050	Holzerath	6,76	400	59	5501
07 2 35 051	Igel	7,30	1 873	257	5501
07 2 35 052	Irsch	15,21	1 428	94	5519
07 2 35 055	Kanzem	4,32	526	122	5511
07 2 35 056	Kasel	4,53	1 223	270	5501
07 2 35 057	Kastel-Stadt	5,20	392	75	5511
07 2 35 058	Kell	28,26	1 697	60	5509
07 2 35 060	Kenn	3,82	2 315	606	5501
07 2 35 062	Kirf	19,15	746	39	5511
07 2 35 063	Klüsserath	11,70	1 096	94	5501
07 2 35 067	Köwerich	2,31	322	139	5501
07 2 35 068	Konz, Stadt	44,53	15 584	350	5503
07 2 35 069	Kordel	16,60	2 293	138	5501
07 2 35 070	Korlingen	2,08	798	384	5501
07 2 35 072	Lampaden	8,16	520	64	5501
07 2 35 073	Langsur	12,21	1 487	122	5501
07 2 35 074	Leuwen	12,71	1 470	116	5501
07 2 35 077	Longen	0,97	78	80	5501
07 2 35 078	Languich	8,94	1 162	130	5501
07 2 35 080	Lorscheid	5,09	450	88	5501
07 2 35 081	Mandern	23,96	920	38	5509
07 2 35 082	Mannebach	6,02	296	49	5511
07 2 35 083	Mehring	22,37	1 876	84	5501
07 2 35 085	Mertesdorf	6,46	1 629	252	5501
07 2 35 090	Morscheid	5,48	777	142	5501
07 2 35 091	Naurath (Eifel)	5,18	323	62	5501
07 2 35 092	Naurath (Wald)	5,58	169	30	5509
07 2 35 093	Neuhütten	10,49	828	79	5509
07 2 35 094	Newel	16,65	2 335	140	5501
07 2 35 095	Nittel	16,98	1 586	93	5515
07 2 35 096	Oberbillig	5,49	823	150	5501
07 2 35 098	Ockfen	2,41	580	241	5511
07 2 35 100	Ollmuth	3,93	139	35	5501
07 2 35 101	Onsdorf	3,43	164	48	5513
07 2 35 103	Osburg	32,94	1 636	50	5501
07 2 35 104	Palzem	21,78	1 175	54	5510
07 2 35 105	Paschel	4,30	194	45	5504
07 2 35 106	Pellingen	7,21	938	130	5501
07 2 35 107	Pluwig	4,87	1 135	233	5501

3 Gemeinden in systematischer Ordnung mit Schlüsselnummer, Fläche, Bevölkerung, Bevölkerungsdichte und Postleitzahl am 31.12.1989

Schlüssel- nummer	Land, Reg.-Bezirk, Kreis, Gemeinde	Fläche km 2	Bevölkerung	Ein- wohner je km 2	Post- leit- zahl
07 2 35 108	Pölich	3,20	302	94	5501
07 2 35 111	Ralingen	27,98	1 832	65	5501
07 2 35 112	Rascheid	8,05	545	68	5509
07 2 35 114	Reinsfeld	19,76	1 998	101	5509
07 2 35 115	Riol	6,30	947	150	5501
07 2 35 116	Riveris	2,08	299	144	5501
07 2 35 118	Saarburg, Stadt	20,34	5 682	279	5510
07 2 35 119	Schillingen	19,58	1 271	65	5509
07 2 35 120	Schleich	1,59	231	145	5501
07 2 35 122	Schoden	5,12	551	108	5511
07 2 35 123	Schömerich	2,46	119	48	5504
07 2 35 124	Schöndorf	10,03	765	76	5501
07 2 35 125	Schweich, Stadt	31,25	5 652	181	5502
07 2 35 126	Serrig	17,58	1 333	76	5512
07 2 35 129	Sommerau	1,04	65	63	5501
07 2 35 131	Taben-Rodt	16,17	945	58	5511
07 2 35 132	Tawern	10,10	2 076	206	5513
07 2 35 133	Temfels	6,75	540	80	5511
07 2 35 134	Thörnich	2,49	168	67	5501
07 2 35 135	Thomm	4,49	869	194	5501
07 2 35 136	Trassem	7,72	893	116	5511
07 2 35 137	Trierweiler	18,41	2 569	140	5501
07 2 35 140	Vierherrenborn	8,57	206	24	5504
07 2 35 141	Waldrach	12,45	2 093	168	5501
07 2 35 142	Waldweiler	11,09	876	79	5509
07 2 35 143	Wasserliesch	7,60	1 833	241	5505
07 2 35 144	Wawern	5,27	580	110	5511
07 2 35 146	Wellen	3,26	692	212	5518
07 2 35 148	Wiltingen	16,03	1 310	82	5516
07 2 35 149	Wincheringen	18,89	1 313	70	5517
07 2 35 151	Zemmer	24,25	2 768	114	5506
07 2 35 152	Zerf	28,86	1 531	53	5504
07 2 35 153	Züsch	8,04	669	83	5509
07 2 35 154	Merzkirchen	18,20	620	34	5510
07 2 35 501	Weischbillig	37,09	2 326	63	5501
07 2 35	zusammen ...	1 092,89	126 485	116	X
07 2	Reg.-Bez. zusammen ...	4 926,22	477 962	97	X
07 3	Reg.-Bez. Rheinhessen-Pfalz				
07 3 11 000	Frankenthal (Pfalz), Stadt	43,78	45 945	1 049	6710
07 3 12 000	Kaiserslautern, Stadt	139,70	97 625	699	6750
07 3 13 000	Landau in der Pfalz, Stadt	82,95	36 766	443	6740
07 3 14 000	Ludwigshafen am Rhein, Stadt	77,67	159 567	2 054	6700
07 3 15 000	Mainz, Stadt	97,75	177 062	1 811	6500
07 3 16 000	Neustadt an der Weinstraße, Stadt	117,09	51 232	438	6730
07 3 17 000	Pirmasens, Stadt	61,41	47 178	768	6780
07 3 18 000	Speyer, Stadt	42,58	45 674	1 073	6720
07 3 19 000	Worms, Stadt	108,74	75 326	693	6520
07 3 20 000	Zweibrücken, Stadt	70,67	33 496	474	6660
07 3 31	Alzey-Worms				
	Sitz: Alzey, Stadt				
07 3 31 001	Albig	10,24	1 301	127	6509
07 3 31 002	Alsheim	15,54	2 398	154	6526
07 3 31 003	Alzey, Stadt	35,21	15 730	447	6508
07 3 31 004	Armsheim	10,01	1 634	163	6509
07 3 31 005	Bechenheim	2,55	447	175	6509
07 3 31 006	Bechtheim	13,34	1 616	121	6521

3 Gemeinden in systematischer Ordnung mit Schlüsselnummer, Fläche, Bevölkerung,
Bevölkerungsdichte und Postleitzahl am 31.12.1989

Schlüssel- nummer	Land, Reg.-Bezirk, Kreis, Gemeinde	Fläche km 2	Bevölkerung	Ein- wohner je km 2	Post- leit- zahl
07 3 31 007	Bechtolsheim	10,66	1 368	128	6509
07 3 31 008	Bermersheim vor der Höhe	2,87	258	90	6509
07 3 31 009	Bermersheim	2,32	257	111	6525
07 3 31 010	Biebelnheim	6,20	610	98	6509
07 3 31 011	Hochborn	3,56	361	101	6509
07 3 31 012	Bornheim	4,45	571	128	6509
07 3 31 014	Dintesheim	1,96	145	74	6509
07 3 31 015	Dittelsheim-Heßloch	13,84	1 827	132	6521
07 3 31 017	Eckelsheim	4,92	468	95	6551
07 3 31 018	Eich	21,01	2 728	130	6528
07 3 31 019	Ensheim	3,93	373	95	6508
07 3 31 020	Eppelsheim	5,57	969	174	6509
07 3 31 021	Erbes-Büdesheim	10,16	999	98	6509
07 3 31 022	Esseiborn	4,10	285	70	6509
07 3 31 023	Flörsheim-Dalsheim	12,71	2 350	185	6523
07 3 31 024	Flomborn	7,94	720	91	6509
07 3 31 025	Flonheim	14,94	2 083	139	6509
07 3 31 026	Framersheim	9,31	1 351	145	6509
07 3 31 027	Freimersheim	6,40	437	68	6509
07 3 31 028	Frettenheim	2,74	153	56	6521
07 3 31 029	Gabsheim	8,10	619	76	6509
07 3 31 030	Gau-Bickelheim	7,99	1 664	208	6551
07 3 31 031	Gau-Heppenheim	5,53	440	80	6509
07 3 31 032	Gau-Odernheim	18,26	2 574	141	6509
07 3 31 033	Gau-Weinheim	3,91	475	121	6551
07 3 31 034	Gimbsheim	17,62	3 111	177	6527
07 3 31 035	Gumbsheim	3,34	360	108	6556
07 3 31 036	Gundersheim	8,64	1 494	173	6521
07 3 31 037	Gundheim	4,61	827	179	6521
07 3 31 038	Hamm	7,89	2 130	270	6521
07 3 31 039	Hangen-Weisheim	4,60	370	80	6509
07 3 31 041	Hohen-Sülzen	3,78	571	151	6521
07 3 31 042	Kettenheim	3,47	286	82	6509
07 3 31 043	Lonsheim	4,56	467	102	6509
07 3 31 044	Mauchenheim	6,87	843	123	6719
07 3 31 045	Mettenheim	6,41	966	151	6521
07 3 31 046	Mölsheim	4,62	571	124	6521
07 3 31 047	Mörstadt	5,62	689	123	6521
07 3 31 048	Monsheim	9,61	2 377	247	6529
07 3 31 049	Monzernheim	3,95	507	128	6509
07 3 31 050	Nack	5,56	482	87	6509
07 3 31 051	Nieder-Wiesen	4,90	584	119	6509
07 3 31 052	Ober-Flörsheim	10,24	928	91	6509
07 3 31 053	Offenheim	13,87	469	34	6509
07 3 31 054	Offstein	5,64	1 496	265	6521
07 3 31 055	Osthofen, Stadt	18,63	7 164	385	6522
07 3 31 056	Partenheim	8,42	1 121	133	6501
07 3 31 058	Saulheim	18,83	5 982	318	6501
07 3 31 059	Schornsheim	8,91	1 358	152	6509
07 3 31 060	Siefersheim	6,28	870	139	6551
07 3 31 061	Spiesheim	7,31	804	110	6509
07 3 31 062	Stein-Bockenheim	5,55	540	97	6551
07 3 31 063	Sulzheim	6,07	733	121	6501
07 3 31 064	Udenheim	7,97	936	117	6501
07 3 31 065	Vendersheim	4,17	378	91	6551
07 3 31 066	Wachenheim	3,55	593	167	6521
07 3 31 067	Wahlheim	3,27	436	133	6509
07 3 31 068	Wallertheim	8,10	1 088	134	6551
07 3 31 070	Wendelsheim	12,57	999	79	6509
07 3 31 071	Westhofen	14,73	2 840	193	6525
07 3 31 072	Wöllstein	12,00	3 169	264	6556
07 3 31 073	Wörrstadt	16,79	6 230	371	6501
07 3 31 075	Wonsheim	8,79	757	86	6551
07 3 31	zusammen ...	588,01	102 737	175	X
07 3 32	Bad Dürkheim				
	Sitz: Bad Dürkheim, Stadt				
07 3 32 001	Altleiningen	11,47	1 881	164	6719
07 3 32 002	Bad Dürkheim, Stadt	102,66	16 933	165	6702
07 3 32 003	Battenberg (Pfalz)	5,86	436	74	6719

3 Gemeinden in systematischer Ordnung mit Schlüsselnummer, Fläche, Bevölkerung,
Bevölkerungsdichte und Postleitzahl am 31.12.1989

Schlüssel- nummer	Land, Reg.-Bezirk, Kreis, Gemeinde	Fläche km 2	Bevölkerung	Ein- wohner je km 2	Post- leitz- zahl
07 3 32 004	Bissersheim	2,57	417	162	6719
07 3 32 005	Bobenheim am Berg	6,33	773	122	6719
07 3 32 006	Bockenheim an der Weinstraße	11,24	2 168	193	6719
07 3 32 007	Carlsberg	7,03	3 007	428	6719
07 3 32 008	Dackenheim	3,33	305	92	6719
07 3 32 009	Deidesheim, Stadt	26,50	3 581	135	6705
07 3 32 010	Dirmstein	14,68	2 569	175	6716
07 3 32 012	Ebertsheim	5,29	1 290	244	6719
07 3 32 013	Ellerstadt	6,34	1 985	313	6701
07 3 32 014	Elmstein	75,68	2 821	37	6738
07 3 32 015	Erpolzheim	3,60	1 167	324	6701
07 3 32 016	Esthal	15,51	1 526	98	6731
07 3 32 017	Forst an der Weinstraße	3,59	688	192	6701
07 3 32 018	Frankeneck	4,76	895	188	6731
07 3 32 019	Freinsheim, Stadt	13,60	4 218	310	6713
07 3 32 020	Friedelsheim	4,16	1 361	327	6701
07 3 32 021	Gerolsheim	4,81	1 353	281	6711
07 3 32 022	Gönheim	6,54	1 254	192	6701
07 3 32 023	Großkarlbach	5,26	1 002	190	6711
07 3 32 024	Grünstadt, Stadt	18,10	12 336	682	6718
07 3 32 025	Haßloch	39,96	19 090	478	6733
07 3 32 026	Herxheim am Berg	4,35	543	125	6719
07 3 32 027	Hettenleidelheim	5,13	3 120	608	6719
07 3 32 028	Kallstadt	6,58	1 083	165	6701
07 3 32 029	Kindenheim	8,96	938	105	6719
07 3 32 030	Kirchheim an der Weinstraße	7,76	1 383	178	6719
07 3 32 031	Kleinkarlbach	3,51	721	205	6719
07 3 32 032	Lambrecht (Pfalz), Stadt	8,32	4 103	493	6734
07 3 32 033	Laumersheim	4,86	883	182	6711
07 3 32 034	Lindenberg	3,79	1 227	324	6731
07 3 32 035	Meckenheim	15,05	2 801	186	6701
07 3 32 036	Mertesheim	2,20	341	155	6719
07 3 32 037	Neidenfels	6,65	1 030	155	6731
07 3 32 038	Neuleiningen	9,07	778	86	6719
07 3 32 039	Niederkirchen bei Deidesheim	3,77	1 913	507	6701
07 3 32 040	Obersülzen	3,52	373	106	6719
07 3 32 041	Obrigheim (Pfalz)	10,81	2 447	226	6719
07 3 32 042	Quirnheim	4,45	558	125	6719
07 3 32 043	Ruppertsberg	8,11	1 343	166	6701
07 3 32 044	Tiefenthal	4,21	696	165	6719
07 3 32 046	Wachenheim an der Weinstraße, Stadt	24,96	4 227	169	6706
07 3 32 047	Wattenheim	12,47	1 539	123	6719
07 3 32 048	Weidenthal	14,49	2 098	145	6739
07 3 32 049	Weisenheim am Berg	9,21	1 733	188	6719
07 3 32 050	Weisenheim am Sand	13,70	4 133	302	6714
07 3 32	zusammen ...	594,80	123 067	207	X
07 3 33	Donnersbergkreis				
	Sitz: Kirchheimbolanden, Stadt				
07 3 33 001	Albisheim (Pfrimm)	10,73	1 355	126	6719
07 3 33 003	Alsenz	12,92	1 752	136	6762
07 3 33 004	Bayerfeld-Steckweiler	8,61	486	56	6761
07 3 33 005	Bennhausen	1,49	128	86	6761
07 3 33 006	Biedesheim	6,32	535	85	6719
07 3 33 007	Bischheim	6,57	573	87	6719
07 3 33 008	Bisterschied	5,16	285	55	6760
07 3 33 009	Börrstadt	15,11	781	52	6751
07 3 33 010	Bolanden	17,45	1 531	88	6719
07 3 33 011	Breunigweiler	3,24	387	119	6751
07 3 33 012	Bubenheim	2,94	402	137	6719
07 3 33 013	Dannenfels	15,79	925	59	6765
07 3 33 014	Dielkirchen	8,10	581	72	6761
07 3 33 016	Dörrmoschel	2,88	146	51	6761
07 3 33 017	Dreisen	9,03	888	98	6766
07 3 33 018	Einselethum	5,51	618	112	6719
07 3 33 019	Eisenberg (Pfalz), Stadt	18,71	8 329	445	6719
07 3 33 020	Falkenstein	7,48	199	27	6761
07 3 33 021	Finkenbach-Gersweiler	7,73	379	49	6761
07 3 33 022	Gauersheim	5,25	558	106	6719
07 3 33 023	Gaugrehweiler	9,92	490	49	6761

3 Gemeinden in systematischer Ordnung mit Schlüsselnummer, Fläche, Bevölkerung,
Bevölkerungsdichte und Postleitzahl am 31.12.1989

Schlüssel- nummer	Land, Reg.-Bezirk, Kreis, Gemeinde	Fläche km 2	Bevölkerung	Ein- wohner je km 2	Post- leitzahl-
07 3 33 024	Gehrweiler	4,09	399	98	6751
07 3 33 025	Gerbach	7,32	561	77	6761
07 3 33 026	Göllheim	18,01	3 333	185	6719
07 3 33 027	Gonbach	2,92	399	137	6751
07 3 33 028	Gundersweiler	10,44	473	45	6751
07 3 33 030	Höringen	10,74	601	56	6751
07 3 33 031	Ilbesheim	6,13	481	78	6719
07 3 33 032	Immesheim	2,99	154	52	6719
07 3 33 033	Imsbach	8,89	925	104	6761
07 3 33 034	Imsweiler	9,90	619	63	6761
07 3 33 035	Jakobsweiler	2,40	210	88	6765
07 3 33 036	Kalkofen	1,83	238	130	6761
07 3 33 037	Katzenbach	6,06	511	84	6760
07 3 33 038	Kerzenheim	17,90	2 023	113	6719
07 3 33 039	Kirchheimbolanden, Stadt	26,35	6 462	245	6719
07 3 33 040	Kriegsfeld	26,40	1 124	43	6761
07 3 33 041	Lautersheim	3,72	526	141	6719
07 3 33 042	Lohnsfeld	6,89	722	105	6751
07 3 33 043	Mannweiler-Cölln	4,90	413	84	6761
07 3 33 045	Marnheim	9,94	1 409	142	6719
07 3 33 046	Mörsfeld	5,25	385	73	6761
07 3 33 047	Morschheim	6,51	540	83	6719
07 3 33 048	Münchweiler an der Alsenz	7,12	1 070	150	6751
07 3 33 049	Münsterappel	6,33	520	82	6761
07 3 33 050	Niederhausen an der Appel	5,46	291	53	6761
07 3 33 051	Niedermoschel	6,59	456	69	6761
07 3 33 053	Oberhausen an der Appel	3,33	177	53	6761
07 3 33 054	Obermoschel, Stadt	10,15	1 127	111	6763
07 3 33 055	Oberndorf	2,82	277	98	6762
07 3 33 056	Oberwiesen	1,61	515	320	6719
07 3 33 057	Orbis	5,68	539	95	6719
07 3 33 058	Ottersheim	2,74	349	127	6719
07 3 33 060	Ramsen	27,08	1 777	66	6719
07 3 33 061	Ransweiler	4,80	317	66	6761
07 3 33 062	Rittersheim	3,96	158	40	6719
07 3 33 064	Rüssingen	4,84	385	80	6719
07 3 33 065	Ruppertsecken	9,43	337	36	6761
07 3 33 066	Sankt Alban	5,46	309	57	6761
07 3 33 067	Schiersfeld	7,05	272	39	6761
07 3 33 068	Schönborn	2,60	138	53	6761
07 3 33 069	Schweisweiler	4,85	334	69	6761
07 3 33 071	Sippersfeld	13,23	998	75	6751
07 3 33 072	Sitters	2,63	112	43	6763
07 3 33 073	Stahlberg	2,59	194	75	6761
07 3 33 074	Standenbühl	1,25	215	172	6766
07 3 33 075	Steinbach am Donnersberg	4,43	676	153	6761
07 3 33 076	Stetten	6,54	490	75	6719
07 3 33 077	Teschenmoschel	3,73	125	34	6760
07 3 33 078	Unkenbach	5,13	260	51	6763
07 3 33 079	Waldgrehweiler	7,75	244	31	6761
07 3 33 080	Wartenberg-Rohrbach	4,47	378	85	6751
07 3 33 081	Weitersweiler	4,52	364	81	6761
07 3 33 083	Winterborn	8,45	192	23	6761
07 3 33 084	Würzweiler	2,33	216	93	6761
07 3 33 201	Rathskirchen	5,12	213	42	6759
07 3 33 202	Reichsthal	2,17	117	54	6759
07 3 33 203	Seelen	3,16	179	57	6759
07 3 33 501	Zellertal	6,93	1 199	173	6719
07 3 33 502	Rockenhausen, Stadt	36,83	5 382	146	6760
07 3 33 503	Winnweiler	21,81	3 811	175	6752
07 3 33	zusammen ...	645,49	68 549	106	X
07 3 34	Germersheim				
	Sitz: Germersheim, Stadt				
07 3 34 001	Bellheim	20,43	7 195	352	6729
07 3 34 002	Berg (Pfalz)	6,76	1 893	280	6729
07 3 34 004	Erlenbach bei Kandel	5,47	619	113	6741
07 3 34 005	Freckenfeld	11,13	1 444	130	6749
07 3 34 006	Freisbach	4,97	806	162	6721
07 3 34 007	Germersheim, Stadt	21,30	14 700	690	6728

3 Gemeinden in systematischer Ordnung mit Schlüsselnummer, Fläche, Bevölkerung,
Bevölkerungsdichte und Postleitzahl am 31.12.1989

Schlüssel- nummer	Land, Reg.-Bezirk, Kreis, Gemeinde	Fläche km 2	Bevölkerung	Ein- wohner je km 2	Post- leit- zahl
07 3 34 008	Hagenbach	15,85	4 825	304	6729
07 3 34 009	Hatzenbühl	7,76	2 396	309	6729
07 3 34 011	Hördt	18,63	2 131	114	6729
07 3 34 012	Jockgrim	12,61	5 904	468	6729
07 3 34 013	Kandel, Stadt	26,65	7 926	297	6744
07 3 34 014	Knittelsheim	6,37	717	113	6741
07 3 34 015	Kuhardt	4,99	1 657	332	6729
07 3 34 016	Leimersheim	12,97	2 246	173	6729
07 3 34 017	Lingenfeld	15,31	4 361	285	6722
07 3 34 018	Lustadt	23,76	2 951	124	6723
07 3 34 020	Minfeld	8,41	1 506	179	6741
07 3 34 021	Neuburg am Rhein	8,25	2 496	303	6729
07 3 34 022	Neupotz	7,52	1 521	202	6729
07 3 34 023	Ottersheim bei Landau	7,90	1 593	202	6741
07 3 34 024	Rheinzabern	13,02	4 079	313	6729
07 3 34 025	Rülzheim	16,66	6 898	414	6729
07 3 34 027	Scheibenhardt	2,87	643	224	6729
07 3 34 028	Schwegenheim	12,26	2 325	190	6721
07 3 34 030	Steinweiler	11,87	1 536	129	6741
07 3 34 031	Vollmersweiler	2,18	234	107	6729
07 3 34 032	Weingarten (Pfalz)	6,67	1 348	202	6721
07 3 34 033	Westheim (Pfalz)	7,21	1 394	193	6721
07 3 34 034	Winden	3,20	809	253	6741
07 3 34 036	Zeiskam	8,87	1 828	206	6721
07 3 34 501	Wörth am Rhein, Stadt	131,63	17 161	130	6729
07 3 34	zusammen ...	463,48	107 142	231	X
07 3 35	Kaiserslautern				
	Sitz: Kaiserslautern, Stadt				
07 3 35 002	Bann	12,95	2 210	171	6791
07 3 35 003	Bruchmühlbach-Miesau	26,89	7 236	269	6793
07 3 35 004	Enkenbach-Alsenborn	30,04	7 028	234	6753
07 3 35 005	Erzenhausen	5,63	591	105	6751
07 3 35 006	Eulenbis	3,97	456	115	6751
07 3 35 007	Fischbach	15,03	725	48	6751
07 3 35 009	Frankelbach	5,29	332	63	6751
07 3 35 010	Frankenstein	13,82	1 075	78	6731
07 3 35 011	Gerhardsbrunn	10,03	154	15	6791
07 3 35 012	Hauptstuhl	5,00	1 071	214	6791
07 3 35 013	Heiligenmoschel	8,68	556	64	6751
07 3 35 014	Hirschhorn/ Pfalz	3,32	663	200	6751
07 3 35 015	Hochspeyer	22,72	4 292	189	6755
07 3 35 016	Hütschenhausen	18,02	3 817	212	6791
07 3 35 017	Katzweiler	9,43	1 586	168	6751
07 3 35 018	Kindsbach	8,80	2 472	281	6795
07 3 35 019	Kollweiler	5,58	337	60	6791
07 3 35 020	Kottweiler-Schwanden	7,61	1 257	165	6791
07 3 35 021	Krickenbach	10,02	1 134	113	6751
07 3 35 022	Landstuhl, Stadt	15,34	8 319	542	6790
07 3 35 023	Linden	5,10	1 242	244	6791
07 3 35 024	Mackenbach	3,54	1 835	518	6751
07 3 35 025	Mehlbach	9,00	1 015	113	6751
07 3 35 026	Mehlingen	21,92	3 008	137	6751
07 3 35 027	Mittelbrunn	8,97	587	65	6791
07 3 35 028	Neuhemsbach	6,66	589	88	6751
07 3 35 029	Niederkirchen	23,85	1 910	80	6751
07 3 35 030	Niedermohr	12,13	1 545	127	6791
07 3 35 031	Oberarnbach	5,08	428	84	6791
07 3 35 033	Olsbrücken	7,22	1 171	162	6751
07 3 35 034	Otterbach	6,20	3 449	556	6756
07 3 35 035	Otterberg, Stadt	32,10	4 521	141	6754
07 3 35 037	Queidersbach	14,75	2 498	169	6791
07 3 35 038	Ramstein-Miesenbach	43,02	7 190	167	6792
07 3 35 040	Rodenbach	13,74	2 517	183	6751
07 3 35 041	Schallodenbach	7,45	915	123	6751
07 3 35 042	Schneckenhausen	3,71	559	151	6751
07 3 35 043	Schwedelbach	8,45	852	101	6751
07 3 35 044	Steinwenden	11,80	2 348	199	6791
07 3 35 045	Stelzenberg	9,23	1 142	124	6751
07 3 35 046	Sulzbachtal	6,72	454	68	6751

3 Gemeinden in systematischer Ordnung mit Schlüsselnummer, Fläche, Bevölkerung, Bevölkerungsdichte und Postleitzahl am 31.12.1989

Schlüssel- nummer	Land, Reg.-Bezirk, Kreis, Gemeinde	Fläche km 2	Bevölkerung	Ein- wohner je km 2	Post- leit- zahl
07 3 35 047	Trippstadt	43,73	2 563	59	6751
07 3 35 048	Waldleiningen	26,67	446	17	6751
07 3 35 049	Weilerbach	16,00	3 285	205	6751
07 3 35 201	Lamsborn	4,73	827	175	6791
07 3 35 202	Langwieden	7,03	238	34	6791
07 3 35 203	Martinshöhe	10,92	1 717	157	6791
07 3 35 204	Schopp	11,35	1 439	127	6751
07 3 35 205	Sembach	5,49	880	160	6751
07 3 35 501	Reichenbach-Steegen	15,14	1 380	91	6791
07 3 35	zusammen ...	639,87	97 861	153	X
07 3 36	Kusel				
	Sitz: Kusel, Stadt				
07 3 36 001	Adenbach	2,94	177	60	6758
07 3 36 002	Albessen	4,43	146	33	6799
07 3 36 003	Altenglan	13,62	3 096	227	6799
07 3 36 004	Altenkirchen	6,44	1 283	199	6791
07 3 36 005	Aschbach	4,46	333	75	6759
07 3 36 006	Blaubach	3,13	451	144	6799
07 3 36 008	Börsborn	3,90	383	98	6791
07 3 36 009	Bosenbach	8,16	834	102	6791
07 3 36 010	Breitenbach	8,89	2 016	227	6791
07 3 36 011	Brücken (Pfalz)	8,12	2 334	287	6794
07 3 36 012	Buborn	2,87	128	45	6758
07 3 36 013	Cronenberg	2,65	207	78	6759
07 3 36 014	Deimberg	2,08	118	57	6758
07 3 36 015	Dennweiler-Frohnbach	6,13	286	47	6799
07 3 36 016	Dittweiler	5,63	809	144	6791
07 3 36 017	Dunzweiler	5,52	1 019	185	6791
07 3 36 018	Ehweiler	3,57	191	54	6799
07 3 36 019	Einöllen	4,89	486	99	6759
07 3 36 021	Elzweiler	2,09	198	95	6799
07 3 36 022	Erdesbach	3,93	578	147	6799
07 3 36 023	Eßweiler	8,09	553	68	6759
07 3 36 024	Etschberg	3,45	626	181	6799
07 3 36 025	Föckelberg	3,97	389	98	6791
07 3 36 027	Frohnhofen	3,87	522	135	6791
07 3 36 029	Ginsweiler	3,99	350	88	6758
07 3 36 030	Glanbrücken	4,58	538	117	6799
07 3 36 031	Glan-Münchweiler	5,99	1 144	191	6791
07 3 36 032	Gries	4,04	902	223	6791
07 3 36 033	Grumbach	3,31	584	176	6759
07 3 36 034	Haschbach am Remigiusberg	4,02	638	159	6799
07 3 36 035	Hausweiler	1,56	83	53	6758
07 3 36 036	Hefersweiler	7,20	553	77	6759
07 3 36 037	Henschtal	3,46	395	114	6791
07 3 36 038	Heinzenhausen	2,21	266	120	6758
07 3 36 039	Herchweiler	2,89	485	168	6799
07 3 36 040	Herren-Sulzbach	2,95	208	71	6759
07 3 36 041	Herschweiler-Pettersheim	7,47	1 379	185	6799
07 3 36 042	Hinzweiler	5,32	444	83	6759
07 3 36 043	Hohenöllen	5,17	460	89	6759
07 3 36 044	Homburg	3,86	240	62	6759
07 3 36 045	Hoppstädten	6,24	366	59	6759
07 3 36 046	Horschbach	7,05	289	41	6799
07 3 36 047	Hüffler	3,65	564	155	6799
07 3 36 048	Jettenbach	10,24	910	89	6791
07 3 36 049	Kappeln	7,67	227	30	6759
07 3 36 050	Kirrweiler	4,64	249	54	6759
07 3 36 051	Körborn	5,86	351	60	6799
07 3 36 052	Konken	7,04	772	110	6799
07 3 36 053	Kreimbach-Kaulbach	9,05	883	98	6751
07 3 36 054	Krottelbach	5,56	762	137	6799
07 3 36 055	Kusel, Stadt	14,38	5 501	383	6798
07 3 36 056	Langenbach	6,59	483	73	6799
07 3 36 057	Langweiler	4,16	291	70	6759
07 3 36 058	Lauterecken, Stadt	8,93	2 349	263	6758
07 3 36 060	Lohnweiler	4,91	438	89	6759
07 3 36 061	Medard	5,99	564	94	6759
07 3 36 062	Merzweiler	2,27	213	94	6759

3 Gemeinden in systematischer Ordnung mit Schlüsselnummer, Fläche, Bevölkerung, Bevölkerungsdichte und Postleitzahl am 31.12.1989

Schlüssel- nummer	Land, Reg.-Bezirk, Kreis, Gemeinde	Fläche km 2	Bevölkerung	Ein- wohner je km 2	Post- leitz- zahl-
07 3 36 064	Nanzdietschweiler	9,82	1 270	129	6791
07 3 36 065	Nerzweiler	2,13	138	65	6759
07 3 36 066	Neunkirchen am Potzberg	5,01	430	86	6791
07 3 36 067	Niederalben	3,23	389	120	6799
07 3 36 068	Niederstausenbach	2,01	291	145	6791
07 3 36 069	Nußbach	8,11	688	85	6759
07 3 36 070	Oberalben	5,63	252	45	6799
07 3 36 071	Oberstausenbach	2,68	191	71	6791
07 3 36 072	Oberweiler im Tal	4,71	205	44	6759
07 3 36 073	Oberweiler-Tiefenbach	3,21	275	86	6759
07 3 36 074	Odenbach	7,95	946	119	6759
07 3 36 075	Offenbach-Hundheim	7,91	1 338	169	6759
07 3 36 076	Ohmbach	3,90	787	202	6791
07 3 36 077	Pfeffelbach	11,28	987	88	6799
07 3 36 079	Rammelsbach	2,64	1 951	739	6799
07 3 36 081	Rathweiler	4,25	153	36	6799
07 3 36 082	Rehweiler	6,74	430	64	6799
07 3 36 084	Reichweiler	3,87	562	145	6799
07 3 36 085	Reipoltskirchen	7,49	375	50	6759
07 3 36 086	Reisberg	3,81	199	52	6759
07 3 36 087	Rothselberg	8,74	705	81	6759
07 3 36 088	Ruthweiler	3,32	496	149	6798
07 3 36 089	Rutsweiler am Glan	1,59	373	235	6799
07 3 36 090	Rutsweiler an der Lauter	4,32	322	75	6759
07 3 36 091	Schellweiler	4,31	518	120	6799
07 3 36 092	Schönenberg-Kübelberg	18,66	4 768	256	6796
07 3 36 094	Seichenbach	4,80	355	74	6799
07 3 36 095	Sankt Julian	11,16	1 359	122	6799
07 3 36 096	Steinbach am Glan	6,86	967	141	6791
07 3 36 097	Thallichtenberg	5,72	616	108	6799
07 3 36 098	Theisbergstegen	5,01	780	156	6799
07 3 36 099	Ulmert	7,10	785	111	6799
07 3 36 100	Unterjeckenbach	3,15	121	38	6759
07 3 36 101	Wahnwegen	4,64	761	164	6799
07 3 36 102	Wäldmohr	13,07	5 042	386	6797
07 3 36 103	Weichweiler	3,47	209	60	6799
07 3 36 104	Wiesweiler	3,33	502	151	6759
07 3 36 105	Wolfstein, Stadt	13,75	2 024	147	6759
07 3 36 106	Bedesbach	4,43	722	163	6799
07 3 36 107	Matzenbach	7,04	624	89	6799
07 3 36 501	Quirnbach/ Pfalz	6,11	542	89	6799
07 3 36	zusammen ...	552,04	75 492	137	X
07 3 37	Südliche Weinstraße				
	Sitz: Landau in der Pfalz, Stadt				
07 3 37 001	Albersweiler	10,85	2 002	185	6743
07 3 37 002	Aldorf	6,36	737	116	6731
07 3 37 005	Bad Bergzabern, Stadt	10,71	7 059	659	6748
07 3 37 006	Barbelroth	4,05	572	141	6749
07 3 37 007	Billigheim-Ingenheim	22,94	3 715	162	6741
07 3 37 008	Birkenhördt	8,58	608	71	6749
07 3 37 009	Birkweiler	4,99	649	130	6741
07 3 37 011	Böbingen	6,90	476	69	6731
07 3 37 012	Böchingen	5,31	679	128	6741
07 3 37 013	Böllernborn	4,11	247	60	6749
07 3 37 014	Bornheim	3,55	1 092	308	6741
07 3 37 015	Burrweiler	6,31	809	128	6741
07 3 37 017	Dernbach	3,86	448	116	6741
07 3 37 018	Dierbach	5,48	437	80	6749
07 3 37 019	Dörrenbach	10,14	975	96	6749
07 3 37 020	Edenkoben, Stadt	17,92	5 765	322	6732
07 3 37 021	Edesheim	16,32	2 226	136	6736
07 3 37 022	Eschbach	3,66	582	159	6741
07 3 37 023	Essingen	11,39	1 838	161	6741
07 3 37 024	Eußerthal	12,52	894	71	6741
07 3 37 025	Flemlingen	3,88	365	94	6741
07 3 37 026	Frankweiler	6,86	987	144	6741
07 3 37 027	Freimersheim (Pfalz)	5,37	761	142	6731
07 3 37 028	Gleisweiler	3,74	529	141	6741
07 3 37 029	Gleiszellen-Gleishorbach	5,32	755	142	6749

3 Gemeinden in systematischer Ordnung mit Schlüsselnummer, Fläche, Bevölkerung, Bevölkerungsdichte und Postleitzahl am 31.12.1989

Schlüssel- nummer	Land, Reg.-Bezirk, Kreis, Gemeinde	Fläche km 2	Bevölkerung	Ein- wohner je km 2	Post- leit- zahl-
07 3 37 031	Göcklingen	7,27	988	136	6741
07 3 37 032	Gommersheim	11,29	1 226	109	6721
07 3 37 033	Gossersweiler-Stein	8,60	1 361	158	6749
07 3 37 035	Großfischlingen	4,31	449	104	6736
07 3 37 036	Hainfeld	6,23	690	111	6741
07 3 37 037	Hergersweiler	1,80	198	110	6741
07 3 37 038	Herxheim bei Landau/ Pfalz	29,11	9 184	315	6742
07 3 37 039	Herxheimweyher	3,57	484	136	6742
07 3 37 040	Heuchelheim-Klingen	7,38	889	120	6741
07 3 37 041	Hochstadt (Pfalz)	15,45	2 219	144	6741
07 3 37 042	Ilbesheim bei Landau in der Pfalz	6,07	1 140	188	6741
07 3 37 043	Impflingen	5,18	725	140	6741
07 3 37 044	Insheim	8,01	1 991	249	6741
07 3 37 045	Kapellen-Drusweiler	5,77	676	117	6749
07 3 37 046	Kapsweyer	8,27	924	112	6749
07 3 37 047	Kirrweiler (Pfalz)	14,85	1 681	113	6731
07 3 37 048	Kleinfischlingen	2,52	294	117	6731
07 3 37 049	Klingenmünster	10,72	2 106	196	6749
07 3 37 050	Knöringen	2,53	395	156	6741
07 3 37 051	Leinsweiler	5,80	415	72	6740
07 3 37 052	Maikammer	13,67	3 618	265	6735
07 3 37 054	Münchweiler am Klingbach	2,14	210	98	6749
07 3 37 055	Niederhorbach	4,33	372	86	6749
07 3 37 056	Niederotterbach	3,58	247	69	6749
07 3 37 058	Oberhausen	4,50	414	92	6749
07 3 37 059	Oberotterbach	15,37	1 076	70	6749
07 3 37 060	Oberschlettenbach	4,58	158	34	6749
07 3 37 061	Offenbach an der Queich	15,24	4 940	324	6745
07 3 37 062	Pleisweiler-Oberhofen	5,05	771	153	6749
07 3 37 064	Ramberg	7,75	1 073	138	6741
07 3 37 065	Ranschbach	1,20	622	518	6740
07 3 37 066	Rhodt unter Rietburg	10,06	1 117	111	6741
07 3 37 067	Rinnthal	13,81	570	41	6741
07 3 37 068	Rohrbach	9,24	1 531	166	6741
07 3 37 069	Roschbach	3,45	757	219	6741
07 3 37 070	Sankt Martin	11,21	1 818	162	6731
07 3 37 071	Schweigen-Rechtenbach	16,05	1 295	81	6749
07 3 37 072	Schweighofen	11,23	511	46	6749
07 3 37 073	Siebeldingen	6,07	922	152	6741
07 3 37 074	Silz	8,51	853	100	6749
07 3 37 076	Steinfeld	14,88	1 756	118	6749
07 3 37 077	Venningen	9,87	868	88	6731
07 3 37 078	Völkersweiler	4,09	513	125	6749
07 3 37 079	Vorderweidenthal	10,12	668	66	6749
07 3 37 080	Waldhambach	3,92	354	90	6749
07 3 37 081	Waldrohrbach	5,90	353	60	6749
07 3 37 082	Walsheim	5,16	523	101	6741
07 3 37 083	Wernersberg	8,03	1 142	142	6741
07 3 37 084	Weyher in der Pfalz	5,16	565	109	6741
07 3 37 501	Annweiler am Trifels, Stadt	39,87	6 888	173	6747
07 3 37	zusammen ...	639,89	99 747	156	X
07 3 38	Ludwigshafen				
	Sitz: Ludwigshafen am Rhein, Stadt				
07 3 38 001	Altrip	10,48	6 280	599	6701
07 3 38 002	Beindersheim	5,73	2 969	518	6711
07 3 38 003	Birkenheide	2,93	2 466	842	6701
07 3 38 004	Bobenheim-Roxheim	20,44	8 972	439	6712
07 3 38 005	Böhl-Iggelheim	32,84	10 094	307	6737
07 3 38 006	Dannstadt-Schauernheim	15,24	6 579	432	6701
07 3 38 007	Dudenhofen	12,96	5 306	409	6724
07 3 38 008	Fußgönheim	6,66	2 504	376	6701
07 3 38 009	Großniedesheim	3,78	1 113	294	6711
07 3 38 010	Hanhofen	5,81	1 734	298	6721
07 3 38 011	Harthausen	8,35	2 401	288	6721
07 3 38 012	Heßheim	5,78	3 052	528	6717
07 3 38 013	Heuchelheim bei Frankenthal	5,76	1 238	215	6711
07 3 38 014	Hochdorf-Assenheim	9,71	2 352	242	6701
07 3 38 015	Kleinniedesheim	3,88	700	180	6711
07 3 38 016	Lambsheim	12,75	5 449	427	6715

3 Gemeinden in systematischer Ordnung mit Schlüsselnummer, Fläche, Bevölkerung, Bevölkerungsdichte und Postleitzahl am 31.12.1989

Schlüssel- nummer	Land, Reg.-Bezirk, Kreis, Gemeinde	Fläche km 2	Bevölkerung	Ein- wohner je km 2	Post- leit- zahl-
07 3 38 017	Limburgerhof	8,99	9 858	1 097	6703
07 3 38 018	Maxdorf	7,35	5 955	810	6701
07 3 38 019	Mutterstadt	20,49	12 255	598	6704
07 3 38 020	Neuhofen	12,30	7 103	577	6708
07 3 38 021	Otterstadt	15,57	3 234	208	6701
07 3 38 022	Rödersheim-Gronau	8,24	2 551	310	6701
07 3 38 023	Römerberg	27,86	7 205	259	6725
07 3 38 025	Schifferstadt, Stadt	28,06	17 711	631	6707
07 3 38 026	Waldsee	12,93	4 565	353	6701
07 3 38	zusammen ...	304,89	133 646	438	X
07 3 39	Mainz-Bingen				
	Sitz: Mainz, Stadt				
07 3 39 001	Appenheim	6,98	1 150	165	6531
07 3 39 002	Aspishheim	5,81	823	142	6531
07 3 39 003	Bacharach, Stadt	23,43	2 268	97	6533
07 3 39 004	Badenheim	4,33	451	104	6551
07 3 39 005	Bingen am Rhein, Stadt	37,74	23 410	620	6530
07 3 39 006	Bodenheim	13,43	6 047	450	6501
07 3 39 007	Breitscheid	5,29	146	28	6533
07 3 39 008	Bubenheim	4,38	576	132	6501
07 3 39 009	Budenheim	10,61	7 631	719	6501
07 3 39 010	Dalheim	6,34	913	144	6501
07 3 39 011	Dexheim	5,69	1 057	186	6501
07 3 39 012	Dienheim	9,90	1 490	151	6501
07 3 39 013	Doigesheim	6,55	902	138	6501
07 3 39 015	Eimsheim	4,61	472	102	6501
07 3 39 016	Engelstadt	7,76	530	68	6501
07 3 39 017	Essenheim	10,51	2 300	219	6501
07 3 39 018	Friesenheim	3,47	476	137	6501
07 3 39 019	Gau-Algesheim, Stadt	13,99	5 750	411	6535
07 3 39 020	Gau-Bischofsheim	2,84	1 753	617	6501
07 3 39 021	Gensingen	8,73	2 810	322	6537
07 3 39 022	Großsheim	3,89	785	202	6531
07 3 39 024	Gunttersblum	16,70	3 129	187	6524
07 3 39 025	Hahnheim	6,39	1 290	202	6501
07 3 39 026	Harxheim	3,51	1 720	490	6501
07 3 39 027	Heidesheim am Rhein	17,55	6 234	355	6501
07 3 39 028	Hillesheim	5,53	575	104	6521
07 3 39 029	Horrweiler	4,39	643	146	6537
07 3 39 030	Ingelheim am Rhein, Stadt	49,87	21 126	424	6507
07 3 39 031	Jugenheim in Rheinhessen	6,17	1 112	180	6501
07 3 39 032	Klein-Winternheim	5,50	2 969	540	6501
07 3 39 033	Köngernheim	3,63	707	195	6501
07 3 39 034	Lörzweiler	5,74	1 749	305	6501
07 3 39 035	Ludwigshöhe	2,99	466	156	6501
07 3 39 036	Manubach	7,72	346	45	6531
07 3 39 037	Mommenheim	7,78	1 889	243	6501
07 3 39 038	Münster-Sarmsheim	6,92	2 585	374	6538
07 3 39 039	Nackenheim	8,63	4 224	489	6506
07 3 39 040	Niederheimbach	7,38	803	109	6531
07 3 39 041	Nieder-Hilbersheim	4,59	486	106	6531
07 3 39 042	Nieder-Olm	11,22	6 680	595	6501
07 3 39 043	Nierstein	19,33	6 225	322	6505
07 3 39 044	Oberdiebach	8,38	961	115	6531
07 3 39 045	Oberheimbach	8,70	665	76	6531
07 3 39 046	Ober-Hilbersheim	7,38	810	110	6531
07 3 39 047	Ober-Olm	17,11	3 335	195	6501
07 3 39 048	Ockenheim	6,03	1 961	325	6531
07 3 39 049	Oppenheim, Stadt	7,10	5 738	808	6504
07 3 39 050	Sankt Johann	5,66	552	98	6551
07 3 39 051	Schwabenheim an der Selz	9,50	1 931	203	6501
07 3 39 053	Selzen	6,66	1 269	191	6501
07 3 39 054	Sörgenloch	2,43	776	319	6501
07 3 39 056	Sprendlingen	13,02	3 551	273	6555
07 3 39 057	Stadecken-Elsheim	14,52	3 474	239	6501
07 3 39 058	Trechtingshausen	8,22	1 112	135	6531
07 3 39 059	Uelversheim	7,50	954	127	6501
07 3 39 060	Udenheim	9,97	1 621	163	6509
07 3 39 061	Wackernheim	5,90	1 940	329	6501

3 Gemeinden in systematischer Ordnung mit Schlüsselnummer, Fläche, Bevölkerung, Bevölkerungsdichte und Postleitzahl am 31.12.1989

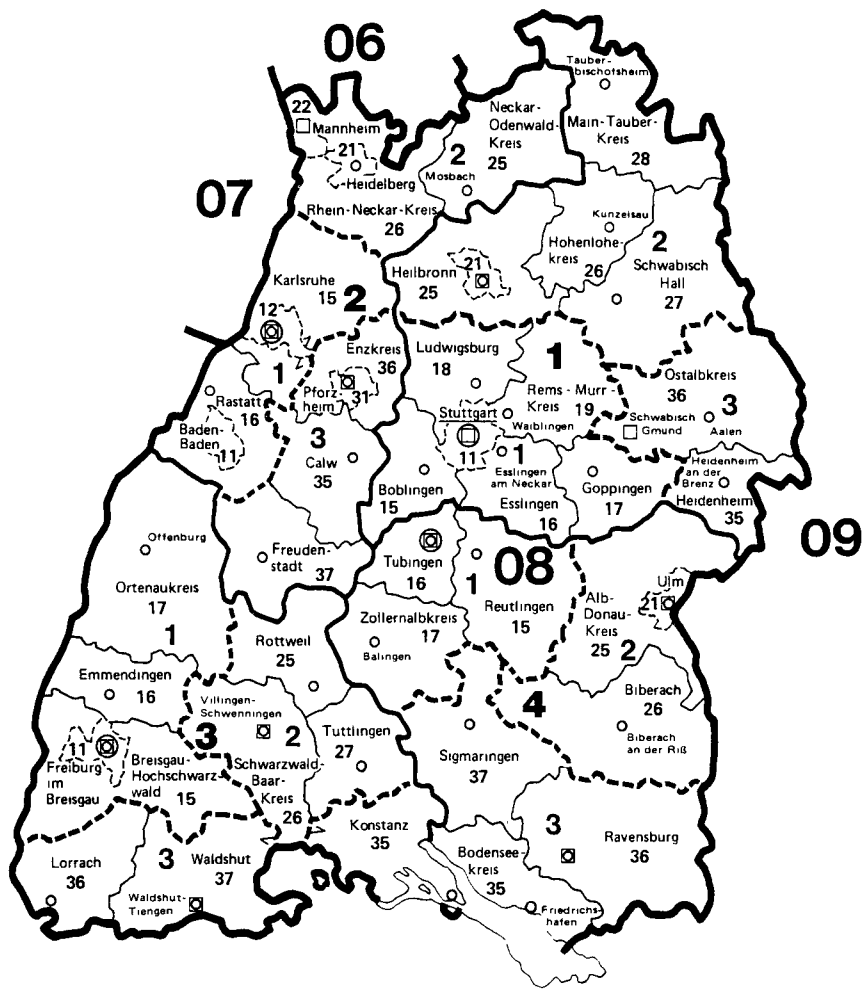
Schlüssel- nummer	Land, Reg.-Bezirk, Kreis, Gemeinde	Fläche km 2	Bevölkerung	Ein- wohner je km 2	Post- leit- zahl-
07 3 39 062	Waldaigesheim	16,01	2 849	178	6539
07 3 39 063	Weiler bei Bingen	22,81	2 496	109	6531
07 3 39 064	Weinolsheim	5,91	508	86	6501
07 3 39 065	Welgesheim	2,03	434	214	6555
07 3 39 066	Wintersheim	3,82	269	70	6521
07 3 39 067	Zornheim	5,58	3 072	551	6501
07 3 39 068	Zotzenheim	3,13	543	173	6555
07 3 39 201	Dorn-Dürkheim	5,60	852	152	6521
07 3 39 202	Wolfsheim	4,99	606	121	6551
07 3 39	zusammen ...	605,78	168 977	279	X
07 3 40	Pirmasens				
	Sitz: Pirmasens, Stadt				
07 3 40 001	Bobenthal	21,24	349	16	6749
07 3 40 002	Busenberg	9,64	1 345	140	6749
07 3 40 003	Clausen	12,46	1 597	128	6781
07 3 40 004	Dahn, Stadt	40,75	4 876	120	6783
07 3 40 005	Darstein	2,39	203	85	6749
07 3 40 006	Dimbach	2,19	188	86	6749
07 3 40 007	Donsieders	9,03	1 036	115	6781
07 3 40 008	Eppenbrunn	34,02	1 639	48	6789
07 3 40 009	Erfweiler	8,84	1 188	134	6781
07 3 40 010	Erlenbach bei Dahn	12,99	359	28	6749
07 3 40 011	Fischbach bei Dahn	32,88	1 521	46	6781
07 3 40 012	Geiselberg	6,33	740	117	6751
07 3 40 014	Hauenstein	13,91	4 131	297	6746
07 3 40 015	Heltersberg	28,16	2 066	73	6751
07 3 40 016	Hermersberg	13,02	1 841	141	6791
07 3 40 017	Herschberg	11,54	915	79	6791
07 3 40 018	Hettenhausen	4,39	265	60	6791
07 3 40 019	Hilst	3,38	389	115	6781
07 3 40 020	Hinterweidenthal	17,00	1 706	100	6787
07 3 40 021	Hirschthal	1,59	108	68	6781
07 3 40 022	Höheinöd	10,88	1 386	127	6781
07 3 40 023	Höheischweiler	4,36	862	198	6781
07 3 40 024	Höftröschchen	4,17	796	191	6781
07 3 40 025	Horbach	5,30	509	96	6791
07 3 40 026	Kröppen	10,50	682	65	6781
07 3 40 027	Leimen	29,22	1 107	38	6781
07 3 40 028	Lemberg	58,16	3 889	67	6786
07 3 40 029	Ludwigswinkel	21,27	739	35	6781
07 3 40 030	Lug	2,32	614	265	6749
07 3 40 031	Merzalben	30,01	1 302	43	6781
07 3 40 032	Münchweiler an der Rodalb	27,19	2 897	107	6785
07 3 40 033	Niederschlettenbach	7,64	363	48	6749
07 3 40 034	Nothweiler	3,68	188	51	6749
07 3 40 035	Nüschweiler	9,98	843	84	6781
07 3 40 036	Obersimten	2,26	646	286	6781
07 3 40 037	Petersberg	3,84	843	220	6781
07 3 40 038	Rodalben, Stadt	15,69	7 517	479	6782
07 3 40 039	Rumbach	14,79	500	34	6749
07 3 40 040	Ruppertsweiler	4,78	1 241	260	6781
07 3 40 041	Saalsstadt	5,30	323	61	6791
07 3 40 042	Schauerberg	4,08	225	55	6791
07 3 40 043	Schindhard	4,35	516	119	6781
07 3 40 044	Schmalenberg	10,39	644	62	6751
07 3 40 045	Schönau (Pfalz)	16,34	567	35	6781
07 3 40 047	Schwanheim	6,96	602	86	6749
07 3 40 048	Schweix	3,73	362	97	6781
07 3 40 049	Spirkelbach	6,89	543	79	6741
07 3 40 050	Steinalben	2,54	379	149	6791
07 3 40 051	Thaleischweiler-Fröschen	12,26	3 704	302	6784
07 3 40 052	Trulben	7,36	1 339	182	6781
07 3 40 053	Vinningen	12,66	1 673	132	6788
07 3 40 054	Waldfishbach-Burgalben	17,60	5 244	298	6757
07 3 40 055	Weselberg	14,64	1 372	94	6791
07 3 40 057	Wilgartswiesen	58,33	1 220	21	6741
07 3 40 201	Althornbach	5,59	681	122	6661
07 3 40 202	Battweiler	5,67	706	125	6661
07 3 40 203	Bechhofen	6,58	2 010	305	6791

3 Gemeinden in systematischer Ordnung mit Schlüsselnummer, Fläche, Bevölkerung, Bevölkerungsdichte und Postleitzahl am 31.12.1989

Schlüssel- nummer	Land, Reg.-Bezirk, Kreis, Gemeinde	Fläche km 2	Bevölkerung	Ein- wohner je km 2	Post- leitz- zahl-
07 3 40 204	Biedershausen	3,65	221	61	6791
07 3 40 205	Bottenbach	6,15	684	111	6661
07 3 40 206	Contwig	24,72	4 684	189	6662
07 3 40 207	Dellfeld	7,27	1 282	176	6663
07 3 40 208	Dietrichingen	9,40	302	32	6661
07 3 40 209	Großbundenbach	6,90	348	50	6661
07 3 40 210	Großsteinhausen	4,85	489	101	6661
07 3 40 211	Hornbach, Stadt	13,32	1 658	124	6661
07 3 40 212	Käshofen	8,82	548	62	6791
07 3 40 213	Kleinbundenbach	5,00	351	70	6661
07 3 40 214	Kleinsteinhausen	5,73	684	119	6661
07 3 40 215	Knopp-Labach	5,95	478	80	6791
07 3 40 216	Krähenberg	4,40	181	41	6791
07 3 40 217	Maßweiler	10,88	1 120	103	6661
07 3 40 218	Mauschbach	4,45	204	46	6661
07 3 40 219	Obernheim-Kirchenarnbach	8,65	1 844	213	6791
07 3 40 220	Reifenberg	7,73	810	105	6661
07 3 40 221	Riedelberg	5,23	459	88	6661
07 3 40 222	Rieschweiler-Mühlbach	10,43	2 134	205	6661
07 3 40 223	Rosenkopf	2,47	278	113	6791
07 3 40 224	Schmitshausen	4,49	421	94	6661
07 3 40 225	Wallhalben	4,88	848	174	6791
07 3 40 226	Walshausen	4,63	268	58	6661
07 3 40 227	Wiesbach	4,07	605	149	6791
07 3 40 228	Winterbach (Pfalz)	7,03	441	63	6661
07 3 40 501	Bruchweiler-Bärenbach	9,36	1 643	176	6749
07 3 40 502	Bundenthal	10,22	1 123	110	6749
07 3 40	zusammen ...	953,74	99 604	104	X
07 3	Reg.-Bez. zusammen ...	6 830,33	1 846 693	270	X
07	Land insgesamt ...	19 848,80	3 701 661	186	X

08 BADEN-WÜRTTEMBERG

Verwaltungsgrenzen nach dem Stand vom 31.12.1989



Schlüsselnummern und Namen der Regierungsbezirke
und Regionen
(In der Karte jeweils nur die Schlüsselnummer)

Regierungsbezirke

- 1 Stuttgart
- 2 Karlsruhe
- 3 Freiburg
- 4 Tübingen

Regionen

- in 1 Stuttgart
 - 1 Mittlerer Neckar
 - 2 Franken
 - 3 Ostwürttemberg
- in 2 Karlsruhe
 - 1 Mittlerer Oberrhein
 - 2 Unterer Neckar
 - 3 Nordschwarzwald

- in 3 Freiburg
 - 1 Südlicher Oberrhein
 - 2 Schwarzwald-Baar-Heuberg
 - 3 Hochrhein-Bodensee
- in 4 Tübingen
 - 1 Neckar-Alb
 - 2 Donau-Iller
 - 3 Bodensee-Oberschwaben

	Schlüsselnummern	Grenzen	Verwaltungssitze ¹⁾
Land:	08	—	Stuttgart
Regierungsbezirk:	1	—	○
Region:	1	---	□
Landkreis:	15	—	○
Stadtkreis:	11	---	

1) Verwaltungssitze der Kreise sind nur benannt, wenn sie nicht mit dem Namen des Kreises übereinstimmen.

3 Gemeinden in systematischer Ordnung mit Schlüsselnummer, Fläche, Bevölkerung, Bevölkerungsdichte und Postleitzahl am 31.12.1989

Schlüssel- nummer	Land, Reg.-Bezirk, Kreis, Gemeinde	Fläche km 2	Bevölkerung	Ein- wohner je km 2	Post- leit- zahl-
08	Baden-Württemberg				
08 1	Reg.-Bez. Stuttgart				
08 1 11	Stadtkreis				
08 1 11 000	Stuttgart, Landeshauptstadt	207,31	570 699	2 753	7000
08 1 15	Böblingen				
	Sitz: Böblingen, Stadt				
08 1 15 001	Aidlingen	26,56	8 085	304	7042
08 1 15 002	Altdorf	17,47	2 892	166	7031
08 1 15 003	Böblingen, Stadt	39,04	43 999	1 127	7030
08 1 15 004	Bondorf	17,55	3 657	208	7048
08 1 15 010	Deckenpfronn	11,42	2 190	192	7269
08 1 15 013	Ehningen	17,80	7 123	400	7044
08 1 15 015	Gärtringen	20,21	10 605	525	7034
08 1 15 016	Gäufelden	20,08	6 870	342	7046
08 1 15 021	Herrenberg, Stadt	65,72	26 910	409	7033
08 1 15 022	Hildrizhausen	12,17	2 978	245	7041
08 1 15 024	Holzgerlingen	13,39	9 508	710	7038
08 1 15 028	Leonberg, Stadt	48,74	41 875	859	7250
08 1 15 029	Magstadt	19,12	8 010	419	7037
08 1 15 034	Mötzingen	8,15	2 816	346	7031
08 1 15 037	Nufringen	10,04	4 146	413	7045
08 1 15 041	Renningen, Stadt	31,13	14 132	454	7253
08 1 15 042	Rutesheim	16,24	8 833	544	7255
08 1 15 044	Schönaich	14,16	9 518	672	7036
08 1 15 045	Sindelfingen, Stadt	50,85	58 240	1 145	7032
08 1 15 046	Steinenbronn	9,72	4 930	507	7049
08 1 15 048	Waldenbuch, Stadt	22,70	7 696	339	7035
08 1 15 050	Weil der Stadt, Stadt	43,17	16 934	392	7252
08 1 15 051	Weil im Schönbuch	26,14	8 630	330	7039
08 1 15 052	Weissach	22,14	6 420	290	7251
08 1 15 053	Jettingen	21,11	5 664	268	7047
08 1 15 054	Grafenau	13,04	5 389	413	7043
08 1 15	zusammen ...	617,86	328 050	531	X
08 1 16	Esslingen				
	Sitz: Esslingen am Neckar, Stadt				
08 1 16 004	Altbach	3,35	5 671	1 693	7305
08 1 16 005	Altdorf	3,25	1 026	316	7441
08 1 16 006	Altenriet	3,35	1 458	435	7441
08 1 16 007	Baltmannsweiler	18,54	5 356	289	7066
08 1 16 008	Bempflingen	6,27	3 097	494	7445
08 1 16 011	Beuren	11,70	3 370	288	7444
08 1 16 012	Bissingen an der Teck	17,04	3 430	201	7311
08 1 16 014	Deizisau	5,17	6 201	1 199	7301
08 1 16 015	Denkendorf	13,06	9 977	764	7306
08 1 16 016	Dettingen unter Teck	15,18	5 244	345	7319
08 1 16 018	Erkenbrechtsweiler	6,93	1 866	269	7311
08 1 16 019	Esslingen am Neckar, Stadt	46,43	91 092	1 962	7300
08 1 16 020	Frickenhäuser	11,35	8 857	780	7443
08 1 16 022	Großbettlingen	4,23	3 686	871	7441
08 1 16 027	Hochdorf	7,75	4 290	554	7311
08 1 16 029	Holzmaden	3,09	1 705	552	7311
08 1 16 033	Kirchheim unter Teck, Stadt	40,47	35 219	870	7312
08 1 16 035	Köngen	12,49	8 316	666	7316
08 1 16 036	Kohlberg	4,39	2 196	500	7441
08 1 16 037	Lichtenwald	10,81	2 532	234	7061
08 1 16 041	Neckartailfingen	8,26	3 322	402	7441
08 1 16 042	Neckartenzlingen	9,04	5 723	633	7449
08 1 16 043	Neidlingen	12,62	1 669	132	7311
08 1 16 046	Neuffen, Stadt	17,45	5 541	318	7442

3 Gemeinden in systematischer Ordnung mit Schlüsselnummer, Fläche, Bevölkerung,
Bevölkerungsdichte und Postleitzahl am 31.12.1989

Schlüssel- nummer	Land, Reg.-Bezirk, Kreis, Gemeinde	Fläche km 2	Bevölkerung	Ein- wohner je km 2	Post- leit- zahl-
08 1 16 047	Neuhausen auf den Fildern	12,47	10 862	871	7303
08 1 16 048	Notzingen	7,70	3 215	418	7311
08 1 16 049	Nürtingen, Stadt	46,89	37 457	799	7440
08 1 16 050	Oberboihingen	6,31	4 629	734	7446
08 1 16 053	Ohmden	5,55	1 671	301	7311
08 1 16 054	Owen, Stadt	9,70	3 033	313	7311
08 1 16 056	Plochingen, Stadt	10,66	12 318	1 156	7310
08 1 16 058	Reichenbach an der Fils	7,43	7 246	975	7313
08 1 16 063	Schlaithdorf	7,31	1 461	200	7441
08 1 16 068	Unterensingen	7,59	4 025	530	7441
08 1 16 070	Weilheim an der Teck, Stadt	26,54	8 692	328	7315
08 1 16 071	Wendlingen am Neckar, Stadt	12,17	15 031	1 235	7317
08 1 16 072	Wernau (Neckar), Stadt	10,90	11 760	1 079	7314
08 1 16 073	Wolfschlugen	7,12	5 379	755	7448
08 1 16 076	Aichwald	14,68	8 067	550	7307
08 1 16 077	Filderstadt, Stadt	38,54	37 962	985	7024
08 1 16 078	Leinfelden-Echterdingen, Stadt	29,90	34 627	1 158	7022
08 1 16 079	Lenningen	41,44	8 445	204	7318
08 1 16 080	Ostfildern, Stadt	22,81	28 366	1 244	7302
08 1 16 081	Aichtal, Stadt	23,64	8 535	361	7447
08 1 16	zusammen ...	641,57	473 625	738	X
08 1 17	Göppingen				
	Sitz: Göppingen, Stadt				
08 1 17 001	Adelberg	9,49	1 825	192	7327
08 1 17 002	Aichelberg	4,01	868	216	7321
08 1 17 003	Albershausen	6,50	3 801	585	7337
08 1 17 006	Bad Ditzgenbach	25,46	3 137	123	7342
08 1 17 007	Bad Überkingen	24,02	3 706	154	7347
08 1 17 009	Birenbach	2,50	1 735	694	7321
08 1 17 010	Böhenkirch	51,08	4 788	94	7926
08 1 17 011	Börtlingen	8,26	1 698	206	7321
08 1 17 012	Boll	10,94	4 661	426	7325
08 1 17 014	Deggingen	22,70	5 694	251	7345
08 1 17 015	Donzdorf, Stadt	39,82	11 080	278	7322
08 1 17 016	Drackenstein	5,69	377	66	7349
08 1 17 017	Dürnau	5,37	1 553	289	7321
08 1 17 018	Ebersbach an der Fils, Stadt	26,27	15 393	586	7333
08 1 17 019	Eislingen/ Fils, Stadt	16,41	17 580	1 071	7332
08 1 17 020	Eschenbach	4,80	1 756	366	7339
08 1 17 023	Gammelshausen	3,31	1 519	459	7321
08 1 17 024	Geislingen an der Steige, Stadt	75,83	26 609	351	7340
08 1 17 025	Gingen an der Fils	10,01	4 226	422	7344
08 1 17 026	Göppingen, Stadt	59,22	53 997	912	7320
08 1 17 028	Grußlingen	23,05	1 992	86	7348
08 1 17 029	Hattenhofen	7,64	2 867	375	7323
08 1 17 030	Heiningen	12,46	5 015	402	7326
08 1 17 031	Hohenstadt	11,64	606	52	7349
08 1 17 033	Kuchen	8,95	5 650	631	7343
08 1 17 035	Mühlhausen im Tale	6,33	986	156	7341
08 1 17 037	Ottenbach	11,90	2 161	182	7331
08 1 17 038	Rechberghausen	6,40	5 194	812	7324
08 1 17 042	Salach	8,32	7 045	847	7335
08 1 17 043	Schlat	9,68	1 662	172	7321
08 1 17 044	Schlierbach	10,97	3 485	318	7311
08 1 17 049	Süßen	12,78	9 141	715	7334
08 1 17 051	Uhingen	24,78	12 377	499	7336
08 1 17 053	Wäschenbeuren	12,95	3 078	238	7328
08 1 17 055	Wangen	9,68	3 300	341	7321
08 1 17 058	Wiesensteig, Stadt	23,40	2 522	108	7346
08 1 17 060	Zell unter Aichelberg	6,39	2 445	383	7338
08 1 17 061	Lauterstein, Stadt	23,32	2 734	117	7329
08 1 17	zusammen ...	642,33	238 263	371	X

3 Gemeinden in systematischer Ordnung mit Schlüsselnummer, Fläche, Bevölkerung, Bevölkerungsdichte und Postleitzahl am 31.12.1989

Schlüssel- nummer	Land, Reg.-Bezirk, Kreis, Gemeinde	Fläche km 2	Bevölkerung	Ein- wohner je km 2	Post- leitz- zahl
08 1 18	Ludwigsburg				
	Sitz: Ludwigsburg, Stadt				
08 1 18 001	Affalterbach	10,15	4 391	433	7151
08 1 18 003	Asperg, Stadt	5,80	11 941	2 059	7144
08 1 18 006	Benningen am Neckar	4,87	5 219	1 072	7141
08 1 18 007	Besigheim, Stadt	16,84	9 532	566	7122
08 1 18 010	Bönnigheim, Stadt	20,14	6 682	332	7124
08 1 18 011	Ditzingen, Stadt	30,42	22 653	745	7257
08 1 18 012	Eberdingen	26,22	5 932	226	7147
08 1 18 014	Erdmannhausen	8,72	4 465	512	7141
08 1 18 015	Erligheim	6,19	2 095	338	7121
08 1 18 016	Freudental	3,07	2 059	671	7121
08 1 18 018	Gemmrigheim	8,23	3 523	428	7121
08 1 18 019	Gerlingen, Stadt	17,00	17 770	1 045	7016
08 1 18 021	Großbottwar, Stadt	25,84	7 273	281	7141
08 1 18 027	Hemmingen	12,34	7 078	574	7254
08 1 18 028	Hessigheim	5,03	1 885	375	7121
08 1 18 040	Kirchheim am Neckar	8,52	4 254	499	7125
08 1 18 046	Kornwestheim, Stadt	14,55	28 688	1 972	7014
08 1 18 047	Löchgau	10,95	4 799	438	7121
08 1 18 048	Ludwigsburg, Stadt	43,66	81 306	1 862	7140
08 1 18 049	Marbach am Neckar, Stadt	18,05	12 796	709	7142
08 1 18 050	Markgröningen, Stadt	28,16	13 014	462	7145
08 1 18 051	Möglingen	9,93	10 052	1 012	7141
08 1 18 053	Mundelsheim	10,20	2 857	280	7121
08 1 18 054	Murr	7,79	4 496	577	7141
08 1 18 059	Oberriexingen, Stadt	8,16	2 404	295	7141
08 1 18 060	Oberstenfeld	21,11	7 474	354	7141
08 1 18 063	Pleidelsheim	10,18	4 621	454	7127
08 1 18 067	Schwieberdingen	14,87	9 251	622	7141
08 1 18 068	Sersheim	11,48	4 293	374	7126
08 1 18 070	Steinheim an der Murr, Stadt	23,19	10 064	434	7141
08 1 18 071	Tamm	8,78	11 370	1 295	7146
08 1 18 073	Vaihingen an der Enz, Stadt	73,40	23 841	325	7143
08 1 18 074	Walheim	6,14	2 658	433	7121
08 1 18 076	Sachsenheim, Stadt	57,92	15 472	267	7123
08 1 18 077	Ingersheim	11,55	5 156	446	7121
08 1 18 078	Freiberg am Neckar, Stadt	13,14	13 811	1 051	7149
08 1 18 079	Bietigheim-Bissingen, Stadt	31,29	38 152	1 219	7120
08 1 18 080	Korntal-Münchingen, Stadt	20,70	16 848	814	7015
08 1 18 081	Remseck am Neckar	22,59	17 168	760	7148
08 1 18	zusammen ...	687,17	457 343	666	X
08 1 19	Rems-Murr-Kreis				
	Sitz: Waiblingen, Stadt				
08 1 19 001	Alfdorf	68,46	6 112	89	7077
08 1 19 003	Allmersbach im Tal	7,96	4 178	525	7151
08 1 19 004	Althütte	18,15	3 580	197	7154
08 1 19 006	Auenwald	19,75	5 616	284	7159
08 1 19 008	Backnang, Stadt	39,37	31 045	789	7150
08 1 19 018	Burgstetten	10,29	2 968	288	7151
08 1 19 020	Feilbach, Stadt	27,70	39 883	1 440	7012
08 1 19 024	Großerlach	27,14	2 344	86	7151
08 1 19 037	Kaisersbach	27,94	2 345	84	7061
08 1 19 038	Kirchberg an der Murr	13,18	3 330	253	7141
08 1 19 041	Korb	8,54	9 582	1 122	7054
08 1 19 042	Leutenbach	14,73	9 615	653	7057
08 1 19 044	Murrhardt, Stadt	71,14	13 557	191	7157
08 1 19 053	Oppenweiler	19,83	3 794	191	7155
08 1 19 055	Plüderhausen	26,13	9 101	348	7067
08 1 19 061	Rudersberg	39,37	10 135	257	7062
08 1 19 067	Schorndorf, Stadt	56,85	36 880	649	7060
08 1 19 068	Schwaikheim	9,22	8 101	879	7052
08 1 19 069	Spiegelberg	28,22	1 892	67	7151
08 1 19 075	Sulzbach an der Murr	40,11	4 699	117	7158
08 1 19 076	Urbach	20,76	7 307	352	7068
08 1 19 079	Waiblingen, Stadt	42,68	47 404	1 111	7050

3 Gemeinden in systematischer Ordnung mit Schlüsselnummer, Fläche, Bevölkerung,
Bevölkerungsdichte und Postleitzahl am 31.12.1989

Schlüssel- nummer	Land, Reg.-Bezirk, Kreis, Gemeinde	Fläche km 2	Bevölkerung	Ein- wohner je km 2	Post- leitzahl-
08 1 19 083	Weissach im Tal	14,13	6 448	456	7153
08 1 19 084	Welzheim, Stadt	37,99	9 497	250	7063
08 1 19 085	Winnenden, Stadt	28,05	23 553	840	7057
08 1 19 086	Winterbach	17,10	6 875	402	7065
08 1 19 087	Aspach	35,46	6 819	192	7152
08 1 19 089	Berglen	25,87	5 580	216	7069
08 1 19 090	Remshalden	15,15	13 052	862	7064
08 1 19 091	Weinstadt, Stadt	31,71	23 760	749	7056
08 1 19 093	Kernen im Remstal	15,05	14 013	931	7053
08 1 19	zusammen ...	858,03	373 065	435	X
08 1 21	Stadtkreis				
08 1 21 000	Heilbronn, Stadt	99,86	113 955	1 141	7100
08 1 25	Heilbronn				
	Sitz: Heilbronn, Stadt				
08 1 25 001	Abstatt	9,66	3 152	326	7101
08 1 25 005	Bad Friedrichshall, Stadt	24,70	12 424	503	7107
08 1 25 006	Bad Rappenau, Stadt	73,56	15 233	207	6927
08 1 25 007	Bad Wimpfen, Stadt	19,38	6 117	316	7107
08 1 25 008	Beilstein, Stadt	25,26	5 490	217	7141
08 1 25 013	Brackenheim, Stadt	45,75	11 088	242	7129
08 1 25 017	Cleebronn	17,10	2 147	126	7121
08 1 25 021	Eberstadt	12,50	2 690	215	7101
08 1 25 024	Ellhofen	5,86	2 899	495	7101
08 1 25 026	Eppingen, Stadt	88,59	16 024	181	7519
08 1 25 027	Erlenbach	12,73	3 949	310	7101
08 1 25 030	Flein	8,47	5 578	659	7101
08 1 25 034	Gemmingen	19,08	4 140	217	7519
08 1 25 038	Güglingen, Stadt	16,22	4 909	303	7129
08 1 25 039	Gundelsheim, Stadt	38,45	6 858	178	6953
08 1 25 046	Ilsfeld	26,16	6 977	267	7129
08 1 25 047	Ittlingen	14,11	1 797	127	6921
08 1 25 048	Jagsthausen	17,67	1 293	73	7109
08 1 25 049	Kirchardt	21,50	4 166	194	6926
08 1 25 056	Lauffen am Neckar, Stadt	22,63	9 575	423	7128
08 1 25 057	Lehrensteinsfeld	6,22	1 665	268	7102
08 1 25 058	Leingarten	23,45	8 466	361	7105
08 1 25 059	Löwenstein, Stadt	23,39	2 803	120	7101
08 1 25 061	Massenbachhausen	8,76	2 977	340	7101
08 1 25 063	Möckmühl, Stadt	49,60	6 238	126	7108
08 1 25 065	Neckarsulm, Stadt	24,94	22 109	886	7107
08 1 25 066	Neckarwestheim	13,97	2 498	179	7129
08 1 25 068	Neudenau, Stadt	32,93	4 597	140	6956
08 1 25 069	Neuenstadt am Kocher, Stadt	41,18	7 683	187	7106
08 1 25 074	Nordheim	12,71	5 887	463	7107
08 1 25 078	Oedheim	21,24	4 628	218	7101
08 1 25 079	Offenau	5,65	2 421	428	7101
08 1 25 081	Pfaffenhofen	12,08	2 161	179	7129
08 1 25 084	Roigheim	14,01	1 352	97	7109
08 1 25 086	Schwaigern, Stadt	49,50	9 431	191	7103
08 1 25 087	Siegelsbach	7,68	1 364	178	6921
08 1 25 094	Talheim	11,62	3 795	327	7129
08 1 25 096	Untereisesheim	3,67	3 142	856	7101
08 1 25 098	Untergruppenbach	27,27	6 705	246	7101
08 1 25 102	Weinsberg, Stadt	22,23	9 486	427	7102
08 1 25 103	Widdern, Stadt	25,24	1 444	57	7109
08 1 25 107	Wüstenrot	30,02	5 948	198	7156
08 1 25 108	Zaberfeld	22,18	3 073	139	7129
08 1 25 110	Obersulm	31,14	11 566	371	7104
08 1 25 111	Hardthausen am Kocher	35,56	3 004	84	7101
08 1 25 113	Langenbrettach	23,97	2 714	113	7101
08 1 25	zusammen ...	1 099,59	263 663	240	X

3 Gemeinden in systematischer Ordnung mit Schlüsselnummer, Fläche, Bevölkerung, Bevölkerungsdichte und Postleitzahl am 31.12.1989

Schlüssel- nummer	Land, Reg.-Bezirk, Kreis, Gemeinde	Fläche km 2	Bevölkerung	Ein- wohner je km 2	Post- leitz- zahl
08 1 26	Hohenlohekreis				
	Sitz: Künzelsau, Stadt				
08 1 26 011	Bretzfeld	64,69	9 288	144	7117
08 1 26 020	Dörzbach	32,37	1 915	59	7119
08 1 26 028	Forchtenberg, Stadt	38,07	4 126	108	7119
08 1 26 039	Ingelfingen, Stadt	46,47	5 356	115	7118
08 1 26 045	Krautheim, Stadt	52,91	4 231	80	7109
08 1 26 046	Künzelsau, Stadt	75,16	11 919	159	7118
08 1 26 047	Kupferzell	54,27	4 504	83	7115
08 1 26 056	Mulfingen	80,07	3 538	44	7119
08 1 26 058	Neuenstein, Stadt	47,82	5 528	116	7113
08 1 26 060	Niedernhall, Stadt	17,71	3 404	192	7119
08 1 26 066	Öhringen, Stadt	67,79	17 781	262	7110
08 1 26 069	Pfedelbach	41,28	7 208	175	7114
08 1 26 072	Schöntal	81,64	5 393	66	7109
08 1 26 085	Waldenburg, Stadt	31,57	2 804	89	7112
08 1 26 086	Weißbach	12,77	1 696	133	7119
08 1 26 094	Zweiflingen	32,09	1 420	44	7111
08 1 26	zusammen ...	776,68	90 111	116	X
08 1 27	Schwäbisch Hall				
	Sitz: Schwäbisch Hall, Stadt				
08 1 27 008	Blaufelden	90,15	4 560	51	7186
08 1 27 009	Braunsbach	52,83	2 443	46	7176
08 1 27 012	Bühlertann	23,59	2 247	95	7167
08 1 27 013	Bühlertzell	49,32	1 796	36	7161
08 1 27 014	Crailsheim, Stadt	109,08	26 999	248	7180
08 1 27 023	Fichtenberg	24,19	2 565	106	7165
08 1 27 025	Gaildorf, Stadt	62,56	11 101	177	7160
08 1 27 032	Gerabronn, Stadt	40,37	4 122	102	7182
08 1 27 043	Ilshofen, Stadt	54,88	4 421	81	7174
08 1 27 046	Kirchberg an der Jagst, Stadt	40,92	3 873	95	7184
08 1 27 047	Langenburg, Stadt	31,39	1 839	59	7183
08 1 27 052	Mainhardt	58,69	4 489	76	7173
08 1 27 056	Michelbach an der Bilz	17,69	2 926	165	7178
08 1 27 059	Michelfeld	35,22	2 835	80	7171
08 1 27 062	Oberrot	37,91	3 083	81	7163
08 1 27 063	Obersontheim	54,82	3 809	69	7164
08 1 27 071	Rot am See	74,82	4 427	59	7185
08 1 27 073	Satteldorf	46,21	4 008	87	7181
08 1 27 075	Schrozberg, Stadt	105,21	5 348	51	7187
08 1 27 076	Schwäbisch Hall, Stadt	104,28	31 868	306	7170
08 1 27 079	Sulzbach-Laufen	43,96	2 367	54	7166
08 1 27 086	Untermünkheim	27,15	2 541	94	7177
08 1 27 089	Vellberg, Stadt	31,89	3 719	117	7175
08 1 27 091	Wallhausen	25,47	2 189	86	7181
08 1 27 099	Wolpertshausen	27,42	1 273	46	7179
08 1 27 100	Rosengarten	31,02	4 184	135	7172
08 1 27 101	Kreßberg	48,48	3 429	71	7181
08 1 27 102	Fichtenau	31,28	4 329	138	7188
08 1 27 103	Frankenhardt	69,87	4 078	58	7189
08 1 27 104	Stimpfach	33,36	2 559	77	7181
08 1 27	zusammen ...	1 484,03	159 427	107	X
08 1 28	Main-Tauber-Kreis				
	Sitz: Tauberbischofsheim, Stadt				
08 1 28 006	Assamstadt	17,20	1 758	102	6971
08 1 28 007	Bad Mergentheim, Stadt	129,95	20 629	159	6990
08 1 28 014	Boxberg, Stadt	101,76	6 545	64	6973
08 1 28 020	Creglingen, Stadt	117,21	4 806	41	6993
08 1 28 039	Freudenberg, Stadt	34,81	3 842	110	6982
08 1 28 045	Großbrinderfeld	56,60	3 592	63	6975
08 1 28 047	Grünsfeld, Stadt	44,73	3 347	75	6974
08 1 28 058	Igersheim	42,84	4 939	115	6991

3 Gemeinden in systematischer Ordnung mit Schlüsselnummer, Fläche, Bevölkerung, Bevölkerungsdichte und Postleitzahl am 31.12.1989

Schlüssel- nummer	Land, Reg.-Bezirk, Kreis, Gemeinde	Fläche km 2	Bevölkerung	Ein- wohner je km 2	Post- leitzahl-
08 1 28 061	Königheim	61,26	3 367	55	6976
08 1 28 064	Külsheim, Stadt	81,46	5 369	66	6987
08 1 28 082	Niederstetten, Stadt	104,01	5 259	51	6994
08 1 28 115	Tauberbischofsheim, Stadt	69,04	12 169	176	6972
08 1 28 126	Weikersheim, Stadt	80,95	6 802	84	6992
08 1 28 128	Werbach	43,19	3 406	79	6977
08 1 28 131	Wertheim, Stadt	138,63	21 097	152	6980
08 1 28 137	Wittighausen	32,37	1 699	52	6978
08 1 28 138	Ahorn	54,03	2 231	41	6965
08 1 28 139	Lauda-Königshofen, Stadt	94,47	14 482	153	6970
08 1 28	zusammen ...	1 304,51	125 339	96	X
08 1 35	Heidenheim				
	Sitz: Heidenheim an der Brenz, Stadt				
08 1 35 010	Dischingen	78,06	4 400	56	7925
08 1 35 015	Gerstetten	92,42	10 520	114	7929
08 1 35 016	Glengen an der Brenz, Stadt	44,05	18 644	423	7928
08 1 35 019	Heidenheim an der Brenz, Stadt	107,12	49 504	462	7920
08 1 35 020	Herbrechtingen, Stadt	58,63	12 436	212	7922
08 1 35 021	Hermaringen	15,26	2 195	144	7921
08 1 35 025	Königsbronn	45,53	7 443	163	7923
08 1 35 026	Nattheim	45,00	5 655	126	7921
08 1 35 027	Niederstotzingen, Stadt	29,80	4 235	142	7908
08 1 35 031	Sontheim an der Brenz	28,92	5 332	184	7927
08 1 35 032	Steinheim am Albuch	82,40	8 131	99	7924
08 1 35	zusammen ...	627,19	128 495	205	X
08 1 36	Ostalbkreis				
	Sitz: Aalen, Stadt				
08 1 36 002	Abtsgmünd	71,59	6 368	89	7083
08 1 36 003	Adelmannsfelden	22,90	1 533	67	7099
08 1 36 007	Bartholomä	20,75	1 783	86	7071
08 1 36 009	Böbingen an der Rems	12,23	3 961	324	7079
08 1 36 010	Bopfingen, Stadt	77,00	11 636	151	7085
08 1 36 015	Durlangen	10,42	2 591	249	7071
08 1 36 018	Ellenberg	30,17	1 561	52	7091
08 1 36 019	Ellwangen (Jagst), Stadt	127,45	22 083	173	7090
08 1 36 020	Eschach	20,27	1 428	70	7071
08 1 36 021	Essingen	58,50	5 433	93	7087
08 1 36 024	Göggingen	11,39	1 968	173	7071
08 1 36 027	Gschwend	54,51	4 416	81	7162
08 1 36 028	Heubach, Stadt	25,81	9 267	359	7072
08 1 36 029	Heuchlingen	9,04	1 602	177	7071
08 1 36 033	Hüttlingen	18,70	5 227	280	7088
08 1 36 034	Iggingen	11,44	1 990	174	7071
08 1 36 035	Jagstzell	37,97	2 363	62	7093
08 1 36 037	Kirchheim am Ries	21,05	1 789	85	7081
08 1 36 038	Lauchheim, Stadt	40,97	3 703	90	7089
08 1 36 040	Leinzell	2,10	2 207	1 051	7078
08 1 36 042	Lorch, Stadt	34,25	10 400	304	7073
08 1 36 043	Mögglingen	10,27	3 452	336	7074
08 1 36 044	Mutlangen	8,78	5 026	572	7075
08 1 36 045	Neresheim, Stadt	118,55	7 322	62	7086
08 1 36 046	Neuler	36,27	2 685	74	7096
08 1 36 049	Obergröningen	5,86	414	71	7071
08 1 36 050	Oberkochen, Stadt	23,56	8 282	352	7082
08 1 36 060	Rosenberg	41,02	2 325	57	7092
08 1 36 061	Ruppertshofen	14,22	1 314	92	7071
08 1 36 062	Schechingen	11,86	1 705	144	7071
08 1 36 065	Schwäbisch Gmünd, Stadt	113,82	58 892	517	7070
08 1 36 066	Spraitbach	12,39	3 119	252	7071
08 1 36 068	Stödtlen	31,19	1 761	56	7091
08 1 36 070	Täferrot	12,01	945	79	7070
08 1 36 071	Tannhausen	17,73	1 670	94	7097
08 1 36 075	Unterschneidheim	68,05	4 140	61	7094
08 1 36 079	Waldstetten	20,95	6 737	322	7076
08 1 36 082	Westhausen	38,46	5 202	135	7084

3 Gemeinden in systematischer Ordnung mit Schlüsselnummer, Fläche, Bevölkerung, Bevölkerungsdichte und Postleitzahl am 31.12.1989

Schlüssel- nummer	Land, Reg.-Bezirk, Kreis, Gemeinde	Fläche km 2	Bevölkerung	Ein- wohner je km 2	Post- leitzahl-
08 1 36 084	Wört	18,18	1 204	66	7098
08 1 36 087	Riesbürg	17,96	1 990	111	7081
08 1 36 088	Aalen, Stadt	146,42	63 783	436	7080
08 1 36 089	Rainau	25,44	2 669	105	7095
08 1 36	zusammen ...	1 511,50	287 946	191	X
08 1	Reg.-Bez. zusammen ...	10 557,63	3 609 981	342	X
08 2	Reg.-Bez. Karlsruhe				
08 2 11	Stadtkreis				
08 2 11 000	Baden-Baden, Stadt	140,21	51 085	364	7570
08 2 12	Stadtkreis				
08 2 12 000	Karlsruhe, Stadt	173,45	270 659	1 560	7500
08 2 15	Karlsruhe				
	Sitz: Karlsruhe, Stadt				
08 2 15 007	Bretten, Stadt	71,12	23 852	335	7518
08 2 15 009	Bruchsal, Stadt	92,76	37 315	402	7520
08 2 15 017	Ettlingen, Stadt	56,67	37 510	662	7505
08 2 15 021	Forst	11,47	6 411	559	7529
08 2 15 025	Gondelsheim	14,86	2 583	174	7519
08 2 15 029	Hambrücken	11,25	4 127	367	7521
08 2 15 039	Kronau	10,91	4 699	431	7521
08 2 15 040	Kürnbach	12,67	2 448	193	7519
08 2 15 046	Malsch	51,24	12 122	237	7502
08 2 15 047	Marxzell	34,92	4 825	138	7501
08 2 15 059	Oberderdingen	33,57	8 434	251	7519
08 2 15 064	Östringen, Stadt	53,23	10 950	206	7524
08 2 15 066	Philippsburg, Stadt	50,57	11 461	227	7522
08 2 15 082	Sulzfeld	18,76	3 928	209	7519
08 2 15 084	Ubstadt-Weiher	36,46	10 539	289	7526
08 2 15 089	Walzbachtal	36,71	7 392	201	7519
08 2 15 090	Weingarten (Baden)	29,40	8 283	282	7504
08 2 15 094	Zaisenhausen	10,11	1 433	142	7519
08 2 15 096	Karlsbad	38,01	14 019	369	7516
08 2 15 097	Kraichtal, Stadt	80,56	13 146	163	7527
08 2 15 099	Graben-Neudorf	28,80	9 618	334	7523
08 2 15 100	Bad Schönborn	24,08	9 174	381	7525
08 2 15 101	Pfinztal	31,06	15 269	492	7507
08 2 15 102	Eggenstein-Leopoldshafen	26,11	12 774	489	7514
08 2 15 103	Karlsdorf-Neuthard	13,98	8 177	585	7528
08 2 15 105	Linkenheim-Hochstetten	23,60	9 726	412	7515
08 2 15 106	Waghäusel, Stadt	42,84	17 417	407	6833
08 2 15 107	Oberhausen-Rheinhausen	18,95	8 652	457	6839
08 2 15 108	Rheinstetten	32,31	19 236	595	7512
08 2 15 109	Stutensee	45,65	19 565	429	7513
08 2 15 110	Waldbronn	11,35	12 348	1 088	7517
08 2 15 111	Dettenheim	30,90	6 046	196	7521
08 2 15	zusammen ...	1 084,88	373 479	344	X
08 2 16	Rastatt				
	Sitz: Rastatt, Stadt				
08 2 16 002	Au am Rhein	13,28	2 865	216	7559
08 2 16 005	Bietigheim	13,90	5 564	400	7555
08 2 16 006	Bischweier	4,59	2 680	584	7558
08 2 16 007	Bühl, Stadt	73,21	24 022	328	7580
08 2 16 008	Bühlertal	17,67	8 061	456	7582
08 2 16 009	Durmersheim	26,16	10 574	404	7552
08 2 16 012	Elchesheim-Illingen	10,14	2 834	279	7551

3 Gemeinden in systematischer Ordnung mit Schlüsselnummer, Fläche, Bevölkerung, Bevölkerungsdichte und Postleitzahl am 31.12.1989

Schlüssel- nummer	Land, Reg.-Bezirk, Kreis, Gemeinde	Fläche km 2	Bevölkerung	Ein- wohner je km 2	Post- leit- zahl-
08 2 16 013	Forbach	131,82	6 229	47	7564
08 2 16 015	Gaggenau, Stadt	65,05	28 547	439	7560
08 2 16 017	Gernsbach, Stadt	82,09	14 647	178	7562
08 2 16 022	Hügelsheim	14,97	1 586	106	7571
08 2 16 023	Iffezheim	19,95	4 194	210	7557
08 2 16 024	Kuppenheim, Stadt	18,08	7 097	393	7554
08 2 16 028	Lichtenau, Stadt	27,63	4 240	153	7585
08 2 16 029	Loffenau	17,06	2 558	150	7563
08 2 16 033	Muggensturm	11,55	5 289	458	7553
08 2 16 039	Ötigheim	10,97	3 988	364	7556
08 2 16 041	Ottersweier	29,21	5 821	199	7583
08 2 16 043	Rastatt, Stadt	59,02	41 322	700	7550
08 2 16 049	Sinzheim	28,49	8 664	304	7573
08 2 16 052	Steinmauern	12,40	2 379	192	7551
08 2 16 059	Weisenbach	9,07	2 562	282	7566
08 2 16 063	Rheinmünster	42,46	5 249	124	7587
08 2 16	zusammen ...	738,77	200 972	272	X
08 2 21	Stadtkreis				
08 2 21 000	Heidelberg, Stadt	108,83	134 496	1 236	6900
08 2 22	Stadtkreis				
08 2 22 000	Mannheim, Universitätsstadt	144,95	305 974	2 111	6800
08 2 25	Neckar-Odenwald-Kreis				
	Sitz: Mosbach, Stadt				
08 2 25 001	Adelsheim, Stadt	43,84	4 872	111	6962
08 2 25 002	Aglasterhausen	22,85	3 877	170	6955
08 2 25 009	Billigheim	48,98	5 491	112	6959
08 2 25 010	Binau	4,83	1 301	269	6951
08 2 25 014	Buchen (Odenwald), Stadt	138,99	15 560	112	6967
08 2 25 024	Fahrenbach	16,42	2 638	161	6951
08 2 25 032	Hardheim	87,04	6 697	77	6969
08 2 25 033	Haßmersheim	19,16	4 410	230	6954
08 2 25 039	Höpfingen	30,47	2 800	92	6969
08 2 25 042	Hüffenhardt	17,62	1 903	108	6921
08 2 25 052	Limbach	43,62	4 335	99	6958
08 2 25 058	Mosbach, Stadt	62,23	24 259	390	6950
08 2 25 060	Mudau	107,56	4 865	45	6933
08 2 25 064	Neckargerach	15,32	2 310	151	6934
08 2 25 067	Neckarzimmern	8,18	1 652	202	6951
08 2 25 068	Neunkirchen	15,95	1 590	100	6951
08 2 25 074	Obrigheim	24,27	5 264	217	6952
08 2 25 075	Osterburken, Stadt	47,32	4 870	103	6960
08 2 25 082	Rosenberg	40,97	2 057	50	6964
08 2 25 091	Seckach	27,86	3 869	139	6966
08 2 25 109	Walldürn, Stadt	105,88	10 844	102	6968
08 2 25 113	Zwingenberg	4,70	715	152	6931
08 2 25 114	Ravenstein, Stadt	55,99	2 670	48	6963
08 2 25 115	Schefflenz	36,97	4 155	112	6951
08 2 25 116	Schwarzach	8,37	2 809	336	6951
08 2 25 117	Elztal	46,62	5 127	110	6957
08 2 25 118	Waldbrunn	44,33	4 514	102	6935
08 2 25	zusammen ...	1 126,34	135 454	120	X
08 2 26	Rhein-Neckar-Kreis				
	Sitz: Heidelberg, Stadt				
08 2 26 003	Altlußheim	15,97	5 181	324	6822
08 2 26 006	Bammental	12,16	5 947	489	6919
08 2 26 009	Brühl	10,19	13 684	1 343	6835
08 2 26 010	Dielheim	22,70	7 663	338	6912
08 2 26 012	Dossenheim	14,14	10 278	727	6915
08 2 26 013	Eberbach, Stadt	81,16	15 094	186	6930

3 Gemeinden in systematischer Ordnung mit Schlüsselnummer, Fläche, Bevölkerung, Bevölkerungsdichte und Postleitzahl am 31.12.1989

Schlüssel- nummer	Land, Reg.-Bezirk, Kreis, Gemeinde	Fläche km 2	Bevölkerung	Ein- wohner je km 2	Post- leit- zahl
08 2 26 017	Epfenbach	12,97	2 219	171	6921
08 2 26 018	Eppelheim	5,70	13 244	2 324	6904
08 2 26 020	Eschelbronn	8,24	2 306	280	6925
08 2 26 022	Gaiberg	4,15	2 251	542	6901
08 2 26 027	Heddesbach	8,21	447	54	6932
08 2 26 028	Heddesheim	14,71	10 786	733	6805
08 2 26 029	Heiligkreuzsteinach	19,61	2 556	130	6901
08 2 26 031	Hemsbach, Stadt	12,86	12 570	977	6944
08 2 26 032	Hockenheim, Stadt	34,85	16 730	480	6832
08 2 26 036	Ilvesheim	5,89	7 157	1 215	6804
08 2 26 037	Ketsch	16,52	12 381	749	6834
08 2 26 038	Ladenburg, Stadt	18,83	11 558	614	6802
08 2 26 040	Laudenbach	10,29	5 309	516	6947
08 2 26 041	Leimen, Stadt	20,63	19 209	931	6906
08 2 26 046	Malsch	6,77	2 732	404	6911
08 2 26 048	Mauer	6,30	3 333	529	6901
08 2 26 049	Meckesheim	16,33	4 972	304	6922
08 2 26 054	Mühlhausen	15,30	6 513	426	6913
08 2 26 055	Neckarbischofsheim, Stadt	26,41	3 582	136	6924
08 2 26 056	Neckargemünd, Stadt	26,15	14 258	545	6903
08 2 26 058	Neidenstein	6,48	1 514	234	6921
08 2 26 059	Neulußheim	3,39	5 222	1 540	6823
08 2 26 060	Nußloch	13,58	9 534	702	6907
08 2 26 062	Oftersheim	12,77	10 466	820	6836
08 2 26 063	Plankstadt	8,39	9 263	1 104	6831
08 2 26 065	Rauenberg, Stadt	11,12	6 254	562	6914
08 2 26 066	Reichartshausen	10,00	1 665	167	6921
08 2 26 068	Reilingen	16,36	6 120	374	6838
08 2 26 076	Sandhausen	14,55	12 996	893	6902
08 2 26 080	Schönau, Stadt	22,49	4 492	200	6917
08 2 26 081	Schönbrunn	34,48	2 768	80	6936
08 2 26 082	Schriesheim, Stadt	31,80	13 281	418	6905
08 2 26 084	Schwetzingen, Stadt	21,62	18 466	854	6830
08 2 26 085	Sinsheim, Stadt	127,00	28 608	225	6920
08 2 26 086	Spechbach	8,52	1 430	168	6921
08 2 26 091	Waibstadt, Stadt	25,57	5 127	201	6923
08 2 26 095	Walldorf, Stadt	19,91	13 381	672	6909
08 2 26 096	Weinheim, Stadt	58,10	42 130	725	6940
08 2 26 097	Wiesenbach	11,13	2 780	250	6901
08 2 26 098	Wiesloch, Stadt	30,27	22 462	742	6908
08 2 26 099	Wilhelmsfeld	4,75	3 030	638	6916
08 2 26 101	Zuzenhausen	11,64	1 900	163	6921
08 2 26 102	Angelbachtal	17,92	3 824	213	6929
08 2 26 103	Sankt Leon-Rot	25,56	10 737	420	6837
08 2 26 104	Lobbach	14,91	2 199	147	6921
08 2 26 105	Edingen-Neckarhausen	12,04	14 009	1 164	6803
08 2 26 106	Heimstadt-Bargen	27,95	3 524	126	6928
08 2 26 107	Hirschberg an der Bergstraße	12,36	9 750	789	6945
08 2 26	zusammen ...	1 061,70	478 892	451	X
08 2 31	Stadtkreis				
08 2 31 000	Pforzheim, Stadt	97,81	110 865	1 133	7530
08 2 35	Calw				
	Sitz: Calw, Stadt				
08 2 35 006	Altensteig, Stadt	53,20	10 288	193	7272
08 2 35 007	Althengstett	19,16	6 224	325	7262
08 2 35 008	Bad Liebenzell, Stadt	33,80	7 687	227	7263
08 2 35 018	Dobel	18,43	1 881	102	7544
08 2 35 020	Ebhausen	24,56	3 850	157	7273
08 2 35 022	Egenhausen	10,02	1 627	162	7271
08 2 35 025	Enzklösterle	20,20	1 433	71	7546
08 2 35 029	Gechingen	14,68	3 452	235	7268
08 2 35 032	Halterbach, Stadt	28,92	4 973	172	7274
08 2 35 033	Bad Herrenalbf, Stadt	33,03	7 036	213	7506
08 2 35 035	Höfen an der Enz	9,08	1 599	176	7545
08 2 35 046	Nagold, Stadt	63,09	21 102	334	7270
08 2 35 047	Neubulach, Stadt	24,69	4 203	170	7265

3 Gemeinden in systematischer Ordnung mit Schlüsselnummer, Fläche, Bevölkerung,
Bevölkerungsdichte und Postleitzahl am 31.12.1989

Schlüssel- nummer	Land, Reg.-Bezirk, Kreis, Gemeinde	Fläche km 2	Bevölkerung	Ein- wohner je km 2	Post- leitzahl
08 2 35 050	Neuweiler	51,30	2 669	52	7266
08 2 35 055	Oberreichenbach	35,99	2 545	71	7261
08 2 35 057	Ostelsheim	9,23	2 148	233	7261
08 2 35 060	Rohrdorf	3,93	1 916	488	7271
08 2 35 065	Schömburg	37,22	7 454	200	7542
08 2 35 066	Simmersfeld	44,18	2 072	47	7275
08 2 35 067	Simmozheim	9,50	2 311	243	7261
08 2 35 073	Unterreichenbach	6,30	2 157	342	7267
08 2 35 079	Wildbad im Schwarzwald, Stadt	105,26	11 116	106	7547
08 2 35 080	Wildberg, Stadt	56,70	9 013	159	7277
08 2 35 084	Bad Teinach-Zavelstein, Stadt	25,18	2 584	103	7264
08 2 35 085	Calw, Stadt	59,89	22 138	370	7260
08 2 35	zusammen ...	797,54	143 478	180	X
08 2 36	Enzkreis				
	Sitz: Pforzheim, Stadt				
08 2 36 004	Birkenfeld	19,04	9 336	490	7534
08 2 36 011	Eisingen	8,03	4 153	517	7531
08 2 36 013	Engelsbrand	15,19	3 950	260	7543
08 2 36 019	Friedolzheim	8,54	3 232	378	7259
08 2 36 025	Heimsheim, Stadt	14,32	4 218	295	7258
08 2 36 028	Illingen	29,36	6 730	229	7132
08 2 36 030	Ispringen	8,21	6 082	741	7536
08 2 36 031	Kieselbronn	8,63	2 283	265	7531
08 2 36 033	Knittlingen, Stadt	26,33	6 361	242	7134
08 2 36 038	Maulbronn, Stadt	25,44	6 104	240	7133
08 2 36 039	Mönsheim	16,78	2 405	143	7256
08 2 36 040	Mühlacker, Stadt	54,32	24 538	452	7130
08 2 36 043	Neuenbürg, Stadt	28,17	7 177	255	7540
08 2 36 044	Neuhausen	29,76	4 495	151	7531
08 2 36 046	Niefern-Öschelbronn	22,02	9 817	446	7532
08 2 36 050	Ötisheim	14,27	4 357	305	7136
08 2 36 061	Sternenfels	17,32	2 421	140	7137
08 2 36 062	Tiefenbronn	14,79	4 679	316	7533
08 2 36 065	Wiernsheim	24,63	5 330	216	7135
08 2 36 067	Wimsheim	8,06	2 207	274	7251
08 2 36 068	Wurmberg	7,36	2 421	329	7131
08 2 36 070	Keltern	29,84	7 986	268	7538
08 2 36 071	Remchingen	24,04	9 744	405	7537
08 2 36 072	Straubenhardt	33,08	8 937	270	7541
08 2 36 073	Neulingen	23,38	4 942	211	7531
08 2 36 074	Kämpfelbach	13,64	5 703	418	7539
08 2 36 075	Ölbronn-Dürrn	15,64	2 940	188	7531
08 2 36 076	Königsbach-Stein	33,73	8 555	254	7535
08 2 36	zusammen ...	573,92	171 103	298	X
08 2 37	Freudenstadt				
	Sitz: Freudenstadt, Stadt				
08 2 37 002	Alpirsbach, Stadt	64,55	6 702	104	7297
08 2 37 004	Baiersbronn	189,70	15 554	82	7292
08 2 37 008	Betzweiler-Wäldle	10,32	1 342	130	7291
08 2 37 019	Dornstetten, Stadt	24,21	6 185	255	7295
08 2 37 024	Empfingen	18,30	2 766	151	7246
08 2 37 027	Eutingen im Gäu	32,82	4 210	128	7241
08 2 37 028	Freudenstadt, Stadt	87,59	22 545	257	7290
08 2 37 030	Glatten	15,51	2 302	148	7296
08 2 37 032	Grömbach	12,18	540	44	7291
08 2 37 040	Horb am Neckar, Stadt	119,80	22 100	184	7240
08 2 37 045	Loßburg	68,94	5 544	80	7298
08 2 37 054	Pfalzgrafenweiler	44,72	5 601	125	7293
08 2 37 061	Schopfloch	17,04	2 121	124	7294
08 2 37 072	Wörnersberg	3,48	213	61	7291
08 2 37 073	Seewald	58,50	2 107	36	7291
08 2 37 074	Waldachtal	29,88	5 235	175	7244
08 2 37 075	Bad Rippoldsau-Schapbach	73,14	2 498	34	7624
08 2 37	zusammen ...	870,68	107 565	124	X
08 2	Reg.-Bez. zusammen ...	6 919,08	2 484 022	359	X

3 Gemeinden in systematischer Ordnung mit Schlüsselnummer, Fläche, Bevölkerung, Bevölkerungsdichte und Postleitzahl am 31.12.1989

Schlüssel- nummer	Land, Reg.-Bezirk, Kreis, Gemeinde	Fläche km 2	Bevölkerung	Ein- wohner je km 2	Post- leit- zahl-
08 3	Reg.-Bez. Freiburg				
08 3 11	Stadtkreis				
08 3 11 000	Freiburg im Breisgau, Stadt	153,05	187 767	1 227	7800
08 3 15	Breisgau-Hochschwarzwald				
	Sitz: Freiburg im Breisgau, Stadt				
08 3 15 003	Au	3,99	1 087	272	7801
08 3 15 004	Auggen	14,15	1 972	139	7841
08 3 15 006	Bad Krozingen	35,66	12 723	357	7812
08 3 15 007	Badenweiler	13,02	3 530	271	7847
08 3 15 008	Ballrechten-Dottingen	6,62	1 734	262	7801
08 3 15 013	Bötzingen	12,99	4 771	367	7805
08 3 15 014	Bollschweil	16,42	2 117	129	7801
08 3 15 015	Breisach am Rhein, Stadt	54,59	10 325	189	7814
08 3 15 016	Breitnau	39,90	1 711	43	7821
08 3 15 020	Buchenbach	38,99	2 977	76	7801
08 3 15 022	Buggingen	15,32	3 283	214	7845
08 3 15 028	Ebringen	8,18	2 117	259	7801
08 3 15 030	Eichstetten	12,30	2 647	215	7837
08 3 15 031	Eisenbach (Hochschwarzwald)	28,78	2 169	75	7821
08 3 15 033	Eschbach	10,02	1 544	154	7849
08 3 15 037	Feldberg (Schwarzwald)	24,97	1 696	68	7828
08 3 15 039	Friedenweiler	27,08	1 668	62	7829
08 3 15 041	Glottental	30,76	2 620	85	7804
08 3 15 043	Gottenheim	8,74	2 263	259	7801
08 3 15 047	Gundelfingen	14,28	10 778	755	7803
08 3 15 048	Harthelm	26,05	3 331	128	7801
08 3 15 050	Heitersheim, Stadt	11,72	4 691	400	7843
08 3 15 051	Heuweiler	4,03	901	224	7803
08 3 15 052	Hinterzarten	33,37	2 254	68	7824
08 3 15 056	Horben	8,75	854	98	7801
08 3 15 059	Ihringen	23,00	4 867	212	7817
08 3 15 064	Kirchzarten	21,14	8 545	404	7815
08 3 15 068	Lenzkirch	57,90	4 707	81	7825
08 3 15 070	Löffingen, Stadt	88,02	6 486	74	7827
08 3 15 072	Merdingen	14,39	2 293	159	7801
08 3 15 073	Merzhausen	2,76	4 257	1 542	7802
08 3 15 074	Müllheim, Stadt	57,91	14 219	246	7840
08 3 15 076	Neuenburg am Rhein, Stadt	44,12	8 345	189	7844
08 3 15 084	Oberried	66,32	2 492	38	7801
08 3 15 089	Pfaffenweiler	3,61	2 674	741	7801
08 3 15 094	Sankt Märgen	33,32	1 828	55	7811
08 3 15 095	Sankt Peter	35,93	2 207	61	7811
08 3 15 098	Schallstadt	19,55	5 094	261	7801
08 3 15 102	Schluchsee	69,44	2 442	35	7826
08 3 15 107	Sölden	3,80	994	262	7801
08 3 15 108	Staufen im Breisgau, Stadt	23,26	6 795	292	7813
08 3 15 109	Stegen	26,32	3 897	148	7801
08 3 15 111	Sulzburg, Stadt	22,73	2 378	105	7811
08 3 15 113	Titisee-Neustadt, Stadt	89,66	11 237	125	7820
08 3 15 115	Umkirch	8,72	4 997	573	7801
08 3 15 125	Wittnau	5,04	1 289	256	7801
08 3 15 130	Münstertal/ Schwarzwald	67,76	4 801	71	7816
08 3 15 131	Ehrenkirchen	37,79	5 716	151	7801
08 3 15 132	March	17,78	7 973	448	7806
08 3 15 133	Vogtsburg im Kaiserstuhl, Stadt	37,39	5 392	144	7818
08 3 15	zusammen ...	1 378,34	211 688	154	X
08 3 16	Emmendingen				
	Sitz: Emmendingen, Stadt				
08 3 16 002	Bahlingen	12,66	3 378	267	7836
08 3 16 003	Biederbach	31,36	1 474	47	7807

3 Gemeinden in systematischer Ordnung mit Schlüsselnummer, Fläche, Bevölkerung, Bevölkerungsdichte und Postleitzahl am 31.12.1989

Schlüssel- nummer	Land, Reg.-Bezirk, Kreis, Gemeinde	Fläche km 2	Bevölkerung	Ein- wohner je km 2	Post- leit- zahl
08 3 16 009	Denzlingen	16,94	11 567	683	7819
08 3 16 010	Elzach, Stadt	75,28	6 463	86	7807
08 3 16 011	Emmendingen, Stadt	33,78	23 282	689	7830
08 3 16 012	Endingen, Stadt	26,72	7 695	288	7833
08 3 16 013	Forchheim	10,78	1 034	96	7831
08 3 16 014	Gutach im Breisgau	24,77	3 734	151	7809
08 3 16 017	Herbolzheim, Stadt	35,48	7 935	224	7834
08 3 16 020	Kenzingen, Stadt	36,93	7 453	202	7832
08 3 16 024	Malterdingen	11,14	2 336	210	7831
08 3 16 036	Reute	4,79	2 500	522	7801
08 3 16 037	Riegel	18,34	2 929	160	7839
08 3 16 038	Sasbach	20,78	2 835	136	7831
08 3 16 039	Sexau	16,30	2 829	174	7831
08 3 16 042	Simonswald	74,32	2 974	40	7809
08 3 16 043	Teningen	40,28	10 812	268	7835
08 3 16 045	Vörstetten	7,89	2 113	268	7801
08 3 16 049	Weisweil	19,09	1 601	84	7831
08 3 16 051	Wühl	16,95	3 011	178	7831
08 3 16 053	Rheinhausen	21,99	3 088	140	7831
08 3 16 054	Freiamt	52,92	3 909	74	7838
08 3 16 055	Winden im Elztal	21,96	2 555	116	7809
08 3 16 056	Waldkirch, Stadt	48,48	19 113	394	7808
08 3 16	zusammen ...	679,93	136 620	201	X
08 3 17	Ortenaukreis				
	Sitz: Offenburg, Stadt				
08 3 17 001	Achern, Stadt	65,25	20 853	320	7590
08 3 17 005	Appenweiler	38,05	8 418	221	7604
08 3 17 008	Bad Peterstal-Griesbach	41,24	3 138	76	7605
08 3 17 009	Berghaupten	9,69	2 275	235	7611
08 3 17 011	Biberach	22,39	2 916	130	7616
08 3 17 021	Durbach	26,33	3 734	142	7601
08 3 17 026	Ettenheim, Stadt	48,90	9 558	195	7637
08 3 17 029	Fischerbach	20,30	1 560	77	7612
08 3 17 031	Friesenheim	46,60	10 428	224	7632
08 3 17 034	Gengenbach, Stadt	61,91	10 942	177	7614
08 3 17 039	Gutach (Schwarzwaldbahn)	31,74	2 325	73	7625
08 3 17 040	Haslach im Kinzigtal, Stadt	18,70	6 083	325	7612
08 3 17 041	Hausach, Stadt	36,07	5 292	147	7613
08 3 17 046	Hofstetten	18,15	1 520	84	7612
08 3 17 047	Hohberg	28,96	6 978	241	7609
08 3 17 051	Hornberg, Stadt	54,45	4 765	88	7746
08 3 17 056	Kappelrodeck	17,91	5 564	311	7594
08 3 17 057	Kehl, Stadt	75,06	29 572	394	7640
08 3 17 059	Kippenheim	20,86	4 406	211	7634
08 3 17 065	Lahr/ Schwarzwald, Stadt	69,78	34 023	488	7630
08 3 17 067	Lautenbach	21,55	1 873	87	7606
08 3 17 068	Lauf	15,01	3 836	256	7598
08 3 17 073	Mahlberg, Stadt	16,59	3 586	216	7638
08 3 17 075	Meißenheim	21,33	3 080	144	7631
08 3 17 078	Mühlenbach	31,22	1 522	49	7611
08 3 17 085	Nordrach	37,75	1 986	53	7618
08 3 17 088	Oberharmersbach	40,91	2 457	60	7617
08 3 17 089	Oberkirch, Stadt	69,11	17 292	250	7602
08 3 17 093	Oberwolfach	51,27	2 626	51	7620
08 3 17 096	Offenburg, Stadt	78,39	52 480	669	7600
08 3 17 097	Ohlsbach	11,14	2 477	222	7601
08 3 17 098	Oppenau, Stadt	73,04	5 121	70	7603
08 3 17 100	Ortenberg	5,66	2 884	510	7601
08 3 17 102	Ottenhöfen im Schwarzwald	25,25	3 444	136	7593
08 3 17 110	Renchen, Stadt	32,10	6 237	194	7592
08 3 17 113	Ringsheim	11,31	1 935	171	7636
08 3 17 114	Rust	13,27	2 702	204	7631
08 3 17 116	Sasbach	16,74	5 154	308	7591
08 3 17 118	Sasbachwalden	18,13	2 252	124	7595
08 3 17 121	Schuttertal	50,28	3 278	65	7631
08 3 17 122	Schutterwald	21,06	6 441	306	7601
08 3 17 126	Seebach	19,05	1 506	79	7596
08 3 17 127	Seelbach	29,91	4 646	155	7633
08 3 17 129	Steinach	33,33	3 657	110	7619

3 Gemeinden in systematischer Ordnung mit Schlüsselnummer, Fläche, Bevölkerung, Bevölkerungsdichte und Postleitzahl am 31.12.1989

Schlüssel- nummer	Land, Reg.-Bezirk, Kreis, Gemeinde	Fläche km 2	Bevölkerung	Ein- wohner je km 2	Post- leitz- zahl
08 3 17 141	Willstätt	55,26	7 661	139	7608
08 3 17 145	Wolfach, Stadt	67,99	6 111	90	7620
08 3 17 146	Zell am Harmersbach, Stadt	36,44	7 106	195	7615
08 3 17 150	Schwanau	38,33	5 449	142	7635
08 3 17 151	Neuried	57,85	7 554	131	7607
08 3 17 152	Kappel-Grafenhausen	25,72	3 735	145	7639
08 3 17 153	Rheinau, Stadt	73,43	9 931	135	7597
08 3 17 971	Gemeindefreier Grundbesitz	9,98	-	-	-
08 3 17	zusammen ...	1 860,74	364 369	196	x
08 3 25	Rottweil				
	Sitz: Rottweil, Stadt				
08 3 25 001	Aichhalden	25,74	3 889	151	7234
08 3 25 009	Bödingen	22,45	2 840	127	7215
08 3 25 011	Dietingen	42,26	3 397	80	7216
08 3 25 012	Dornhan, Stadt	44,93	5 447	121	7242
08 3 25 014	Dunningen	48,45	4 885	101	7213
08 3 25 015	Epfendorf	29,71	3 255	110	7239
08 3 25 024	Hardt	10,17	2 386	235	7232
08 3 25 036	Lauterbach	19,95	3 427	172	7233
08 3 25 045	Oberndorf am Neckar, Stadt	55,93	14 106	252	7238
08 3 25 049	Rottweil, Stadt	71,77	23 370	326	7210
08 3 25 050	Schenkenzell	42,14	2 032	48	7623
08 3 25 051	Schiltach, Stadt	34,22	3 827	112	7622
08 3 25 053	Schramberg, Stadt	45,69	18 476	404	7230
08 3 25 057	Sulz am Neckar, Stadt	87,60	10 986	125	7247
08 3 25 058	Tennenbronn	35,01	3 725	106	7741
08 3 25 060	Villingendorf	9,32	2 599	279	7211
08 3 25 061	Vöhringen	24,72	3 407	138	7243
08 3 25 064	Weilendingen	17,47	2 427	139	7217
08 3 25 069	Zimmern ob Rottweil	33,82	4 923	146	7214
08 3 25 070	Fluorn-Winzeln	24,59	3 066	125	7239
08 3 25 071	Eschbronn	11,41	1 954	171	7211
08 3 25 072	Deißlingen	32,13	5 148	160	7212
08 3 25	zusammen ...	769,48	129 572	168	x
08 3 26	Schwarzwald-Baar-Kreis				
	Sitz: Villingen-Schwenningen, Stadt				
08 3 26 003	Bad Dürkheim, Stadt	62,08	10 978	177	7737
08 3 26 005	Blumberg, Stadt	98,69	10 092	102	7712
08 3 26 006	Bräunlingen, Stadt	62,11	5 525	89	7715
08 3 26 010	Dauchingen	10,04	2 962	295	7735
08 3 26 012	Donaueschingen, Stadt	104,63	18 865	180	7710
08 3 26 017	Furtwangen im Schwarzwald, Stadt	82,57	9 951	121	7743
08 3 26 020	Gütenbach	18,49	1 529	83	7741
08 3 26 027	Hüfingen, Stadt	58,55	6 553	112	7713
08 3 26 031	Königsfeld im Schwarzwald	40,24	5 891	146	7744
08 3 26 037	Mönchweiler	9,60	2 972	310	7733
08 3 26 041	Niedereschach	33,07	4 776	144	7732
08 3 26 052	Sankt Georgen im Schwarzwald, Stadt	59,85	14 030	234	7742
08 3 26 054	Schönwald im Schwarzwald	27,81	2 647	95	7741
08 3 26 055	Schonach im Schwarzwald	36,71	4 589	125	7745
08 3 26 060	Triberg im Schwarzwald, Stadt	33,32	6 037	181	7740
08 3 26 061	Tuningen	15,59	2 351	151	7201
08 3 26 065	Unterkirnach	13,17	2 465	187	7731
08 3 26 068	Vöhrenbach, Stadt	70,47	4 085	58	7741
08 3 26 074	Villingen-Schwenningen, Stadt	165,48	77 174	466	7730
08 3 26 075	Brigachtal	22,80	4 877	214	7734
08 3 26	zusammen ...	1 025,27	198 349	193	x
08 3 27	Tuttlingen				
	Sitz: Tuttlingen, Stadt				
08 3 27 002	Aldingen	22,17	5 751	259	7209
08 3 27 004	Bärenthal	12,69	490	39	7201

3 Gemeinden in systematischer Ordnung mit Schlüsselnummer, Fläche, Bevölkerung, Bevölkerungsdichte und Postleitzahl am 31.12.1989

Schlüssel- nummer	Land, Reg.-Bezirk, Kreis, Gemeinde	Fläche km 2	Bevölkerung	Ein- wohner je km 2	Post- leit- zahl
08 3 27 005	Balgheim	7,61	790	104	7201
08 3 27 006	Böttlingen	16,31	1 230	75	7205
08 3 27 007	Bubsheim	8,29	716	86	7201
08 3 27 008	Buchheim	18,30	618	34	7791
08 3 27 009	Deilingen	10,92	1 429	131	7209
08 3 27 010	Denkingen	15,02	1 967	131	7209
08 3 27 011	Dürbheim	14,82	1 353	91	7201
08 3 27 012	Durchhausen	8,99	751	84	7201
08 3 27 013	Egesheim	7,66	491	64	7201
08 3 27 016	Fridingen an der Donau, Stadt	22,47	3 180	142	7203
08 3 27 017	Frittlingen	8,79	1 786	203	7211
08 3 27 018	Geisingen, Stadt	73,78	5 434	74	7716
08 3 27 019	Gosheim	9,32	3 252	349	7209
08 3 27 020	Gunningen	5,44	544	100	7201
08 3 27 023	Hausen ob Verena	5,88	643	109	7201
08 3 27 025	Immendingen	74,03	5 511	74	7717
08 3 27 027	Irndorf	14,55	740	51	7201
08 3 27 029	Königsheim	4,36	508	117	7201
08 3 27 030	Kolbingen	16,49	1 094	66	7201
08 3 27 033	Mahlstetten	12,20	694	57	7201
08 3 27 036	Mühlheim an der Donau, Stadt	21,73	3 312	152	7202
08 3 27 038	Neuhausen ob Eck	46,24	3 275	71	7201
08 3 27 040	Reichenbach am Heuberg	6,10	507	83	7209
08 3 27 041	Renquishausen	7,71	621	81	7201
08 3 27 046	Spaichingen, Stadt	18,50	10 313	557	7208
08 3 27 048	Talheim	13,10	1 008	77	7201
08 3 27 049	Trossingen, Stadt	24,21	11 743	485	7218
08 3 27 050	Tuttlingen, Stadt	90,50	32 637	361	7200
08 3 27 051	Wehingen	14,59	3 239	222	7209
08 3 27 054	Wurmlingen	15,43	3 479	225	7204
08 3 27 055	Seitingen-Oberflacht	19,65	1 923	98	7201
08 3 27 056	Rietheim-Weilheim	11,98	2 317	193	7207
08 3 27 057	Emmingen-Liptingen	54,57	3 432	63	7206
08 3 27	zusammen ...	734,40	116 778	159	X
08 3 35	Konstanz				
	Sitz: Konstanz, Universitätsstadt				
08 3 35 001	Aach, Stadt	10,69	1 486	139	7701
08 3 35 002	Allensbach	26,53	6 083	229	7753
08 3 35 015	Büdingen am Hochrhein	7,62	1 428	187	7701
08 3 35 021	Eigeltingen	59,30	2 899	49	7706
08 3 35 022	Engen, Stadt	70,53	8 973	127	7707
08 3 35 025	Gaienhofen	12,55	2 970	237	7766
08 3 35 026	Gailingen	13,17	2 471	188	7704
08 3 35 028	Gottmadingen	23,59	8 743	371	7702
08 3 35 035	Hilzingen	53,02	6 468	122	7709
08 3 35 043	Konstanz, Universitätsstadt	54,08	73 853	1 366	7750
08 3 35 055	Moos	14,38	2 678	186	7761
08 3 35 057	Mühlingen	32,68	1 798	55	7769
08 3 35 061	Öhningen	28,20	3 613	128	7763
08 3 35 063	Radolfzell am Bodensee, Stadt	58,57	26 015	444	7760
08 3 35 066	Reichenau	12,73	4 487	352	7752
08 3 35 075	Singen (Hohentwiel), Stadt	61,77	42 796	693	7700
08 3 35 077	Steißlingen	24,53	3 327	136	7705
08 3 35 079	Stockach, Stadt	69,74	13 641	196	7768
08 3 35 080	Tengen, Stadt	61,97	4 251	69	7708
08 3 35 081	Volkertshausen	5,14	2 090	407	7701
08 3 35 096	Hohenfels	30,50	1 696	56	7769
08 3 35 097	Mühlhausen-Ehingen	17,81	3 181	179	7701
08 3 35 098	Bodman-Ludwigshafen	28,04	3 766	134	7762
08 3 35 099	Orsingen-Nenzingen	22,24	2 246	101	7769
08 3 35 100	Rielasingen-Worblingen	18,57	10 170	548	7703
08 3 35	zusammen ...	817,95	241 129	295	X

3 Gemeinden in systematischer Ordnung mit Schlüsselnummer, Fläche, Bevölkerung, Bevölkerungsdichte und Postleitzahl am 31.12.1989

Schlüssel- nummer	Land, Reg.-Bezirk, Kreis, Gemeinde	Fläche km 2	Bevölkerung	Ein- wohner je km 2	Post- leit- zahl-
08 3 36	Lörrach				
	Sitz: Lörrach, Stadt				
08 3 36 004	Altern	9,21	503	55	7869
08 3 36 006	Bad Bellingen	16,93	3 025	179	7848
08 3 36 008	Binzen	5,86	2 283	390	7852
08 3 36 010	Böllen	5,67	103	18	7869
08 3 36 012	Bürchau	6,12	218	36	7861
08 3 36 014	Efringen-Kirchen	43,74	6 992	160	7859
08 3 36 019	Eimeldingen	3,51	1 556	443	7855
08 3 36 020	Elbenschwand	6,77	178	26	7861
08 3 36 024	Fischingen	1,89	582	308	7851
08 3 36 025	Fröhd	16,20	460	28	7869
08 3 36 034	Hasel	11,67	1 030	88	7861
08 3 36 036	Hausen im Wiesental	5,14	2 276	443	7862
08 3 36 043	Inzlingen	9,48	2 413	255	7854
08 3 36 045	Kandern, Stadt	62,27	7 045	113	7842
08 3 36 050	Lörrach, Stadt	39,42	41 919	1 063	7850
08 3 36 057	Maulburg	9,73	3 607	371	7864
08 3 36 060	Neuenweg	12,65	343	27	7861
08 3 36 067	Raich	9,36	251	27	7861
08 3 36 069	Rheinfelden (Baden), Stadt	62,84	28 364	451	7888
08 3 36 073	Rümmingen	4,46	1 342	301	7856
08 3 36 074	Sallneck	4,60	306	67	7861
08 3 36 075	Schallbach	3,96	626	158	7851
08 3 36 078	Schliengen	37,46	4 037	108	7846
08 3 36 079	Schönau im Schwarzwald, Stadt	14,70	2 517	171	7869
08 3 36 080	Schönenberg	7,43	376	51	7869
08 3 36 081	Schopfheim, Stadt	68,01	16 137	237	7860
08 3 36 082	Schwörstadt	20,08	2 407	120	7881
08 3 36 084	Steinen	46,86	9 210	197	7853
08 3 36 086	Tegernau	10,14	402	40	7861
08 3 36 087	Todtnau, Stadt	69,60	5 020	72	7868
08 3 36 089	Tunau	4,05	177	44	7869
08 3 36 090	Utzenfeld	7,40	573	77	7861
08 3 36 091	Weil am Rhein, Stadt	19,47	26 928	1 383	7858
08 3 36 094	Wembach	1,80	255	142	7869
08 3 36 096	Wieden	12,25	547	45	7861
08 3 36 097	Wies	21,80	705	32	7861
08 3 36 098	Wieslet	6,40	479	75	7861
08 3 36 100	Wittlingen	4,50	670	149	7851
08 3 36 103	Zell im Wiesental, Stadt	36,13	6 421	178	7863
08 3 36 104	Malsburg-Marzell	24,92	1 549	62	7841
08 3 36 105	Grenzach-Wyhlen	17,32	12 722	735	7889
08 3 36 106	Häg-Ehrsberg	25,04	921	37	7861
08 3 36	zusammen ...	806,84	197 475	245	X
08 3 37	Waldshut				
	Sitz: Waldshut-Tiengen, Stadt				
08 3 37 002	Albbruck	39,68	6 596	166	7892
08 3 37 013	Bernau	38,05	1 762	46	7821
08 3 37 022	Bonndorf im Schwarzwald, Stadt	76,03	5 622	74	7823
08 3 37 027	Dachsberg (Südschwarzwald)	35,60	1 224	34	7821
08 3 37 030	Dettighofen	14,40	993	69	7891
08 3 37 032	Dogern	7,45	2 306	310	7891
08 3 37 038	Görwihl	50,43	4 253	84	7883
08 3 37 039	Grafenhausen	48,55	1 988	41	7821
08 3 37 045	Häusern	8,88	1 123	126	7822
08 3 37 049	Herrischried	37,50	2 131	57	7881
08 3 37 051	Höchenschwand	29,56	2 012	68	7821
08 3 37 053	Hohentengen am Hochrhein	27,56	2 952	107	7891
08 3 37 059	Ibach	21,39	372	17	7822
08 3 37 060	Jestetten	20,63	4 303	209	7893
08 3 37 062	Klettgau	45,87	6 736	147	7895
08 3 37 065	Lauchringen	12,76	6 565	514	7898
08 3 37 066	Laufenburg (Baden), Stadt	23,58	7 569	321	7887
08 3 37 070	Lottstetten	13,39	2 044	153	7891
08 3 37 076	Murg	20,90	6 552	313	7886

3 Gemeinden in systematischer Ordnung mit Schlüsselnummer, Fläche, Bevölkerung,
Bevölkerungsdichte und Postleitzahl am 31.12.1989

Schlüssel- nummer	Land, Reg.-Bezirk, Kreis, Gemeinde	Fläche km 2	Bevölkerung	Ein- wohner je km 2	Post- leit- zahl-
08 3 37 090	Rickenbach	34,65	3 653	105	7884
08 3 37 096	Bad Säckingen, Stadt	25,33	14 943	590	7880
08 3 37 097	Sankt Blasien, Stadt	54,36	4 254	78	7822
08 3 37 106	Stühlingen, Stadt	93,20	4 994	54	7894
08 3 37 108	Todtmoos	28,06	2 201	78	7865
08 3 37 116	Wehr, Stadt	35,66	12 265	344	7867
08 3 37 118	Weilheim	35,64	2 583	72	7891
08 3 37 123	Wutöschingen	26,47	5 653	214	7896
08 3 37 124	Eggingen	13,96	1 458	104	7891
08 3 37 125	Küssaberg	26,16	4 894	187	7897
08 3 37 126	Waldshut-Tiengen, Stadt	77,98	21 562	277	7890
08 3 37 127	Wutach	30,44	1 148	38	7821
08 3 37 128	Uhlingen-Birkendorf	77,06	4 326	56	7899
08 3 37	zusammen ...	1 131,18	151 037	134	X
08 3	Reg.-Bez. zusammen ...	9 357,18	1 934 784	207	X
08 4	Reg.-Bez. Tübingen				
08 4 15	Reutlingen				
	Sitz: Reutlingen, Stadt				
08 4 15 014	Dettingen an der Erms	15,82	8 790	556	7433
08 4 15 019	Eningen unter Achalm	23,16	9 561	413	7412
08 4 15 027	Gomadingen	45,85	2 025	44	7423
08 4 15 028	Grabenstetten	14,53	1 368	94	7431
08 4 15 029	Grafenberg	3,51	2 356	671	7441
08 4 15 034	Hayingen, Stadt	63,34	2 117	33	7427
08 4 15 039	Hülben	6,40	2 685	420	7435
08 4 15 048	Mehrstetten	17,10	1 261	74	7421
08 4 15 050	Metzingen, Stadt	34,61	20 138	582	7430
08 4 15 053	Münsingen, Stadt	116,01	11 820	102	7420
08 4 15 058	Pfronstetten	54,11	1 462	27	7426
08 4 15 059	Pfullingen, Stadt	30,14	16 788	557	7417
08 4 15 060	Pliezhausen	17,30	7 419	429	7401
08 4 15 061	Reutlingen, Stadt	87,04	101 987	1 172	7410
08 4 15 062	Riederich	4,61	4 090	887	7434
08 4 15 073	Trochtelfingen, Stadt	79,21	5 550	70	7416
08 4 15 078	Bad Urach, Stadt	55,47	11 960	216	7432
08 4 15 080	Wannweil	5,34	4 753	890	7415
08 4 15 085	Zwiefalten	45,43	2 309	51	7942
08 4 15 086	Gutsbezirk Münsingen, gemfr. Gebiet	66,97	130	2	7420
08 4 15 087	Walddorfhäslach	14,44	3 887	269	7401
08 4 15 088	Römerstein	46,05	3 539	77	7436
08 4 15 089	Engstingen	31,52	4 158	132	7418
08 4 15 090	Hohenstein	61,69	3 109	50	7425
08 4 15 091	Sonnenbühl	61,26	6 143	100	7419
08 4 15 092	Lichtenstein	34,24	9 094	266	7414
08 4 15 093	St. Johann	58,96	4 557	77	7411
08 4 15	zusammen ...	1 094,11	253 056	231	X
08 4 16	Tübingen				
	Sitz: Tübingen, Universitätsstadt				
08 4 16 006	Bodelshausen	13,82	4 998	362	7454
08 4 16 009	Dettenhausen	11,02	4 963	450	7405
08 4 16 011	Dußlingen	13,06	4 394	336	7409
08 4 16 015	Gomaringen	17,30	6 960	402	7413
08 4 16 018	Hirrlingen	12,81	2 211	173	7401
08 4 16 022	Kirchentellinsfurt	11,00	4 962	451	7402
08 4 16 023	Kusterdingen	24,24	6 955	287	7408
08 4 16 025	Mössingen, Stadt	50,06	16 690	333	7406
08 4 16 026	Nehren	8,58	3 236	377	7401
08 4 16 031	Ofterdingen	15,15	3 878	256	7404
08 4 16 036	Rottenburg am Neckar, Stadt	142,27	35 053	246	7407
08 4 16 041	Tübingen, Universitätsstadt	108,13	78 643	727	7400
08 4 16 048	Ammerbuch	48,00	9 859	205	7403

3 Gemeinden in systematischer Ordnung mit Schlüsselnummer, Fläche, Bevölkerung, Bevölkerungsdichte und Postleitzahl am 31.12.1989

Schlüssel- nummer	Land, Reg.-Bezirk, Kreis, Gemeinde	Fläche km 2	Bevölkerung	Ein- wohner je km 2	Post- leit- zahl-
08 4 16 049	Neustetten	15,87	2 438	154	7401
08 4 16 050	Starzach	27,82	3 642	131	7245
08 4 16	zusammen ...	519,13	188 882	364	X
08 4 17	Zollernalbkreis				
	Sitz: Balingen, Stadt				
08 4 17 002	Balingen, Stadt	90,34	31 187	345	7460
08 4 17 008	Bisingen	32,84	7 593	231	7457
08 4 17 010	Bitz	8,82	3 528	400	7474
08 4 17 013	Burladingen, Stadt	123,32	12 029	98	7453
08 4 17 014	Dautmergen	4,54	327	72	7461
08 4 17 015	Dornmettingen	6,55	832	127	7461
08 4 17 016	Dotternhausen	10,00	1 584	158	7466
08 4 17 022	Geislingen, Stadt	31,95	5 175	162	7465
08 4 17 023	Grosselfingen	16,15	1 672	104	7451
08 4 17 025	Haigerloch, Stadt	76,45	9 777	128	7452
08 4 17 029	Hausen am Tann	8,49	419	49	7461
08 4 17 031	Hechingen, Stadt	66,43	16 390	247	7450
08 4 17 036	Jungingen	9,33	1 394	149	7455
08 4 17 044	Meßstetten, Stadt	76,82	9 962	130	7475
08 4 17 045	Nusplingen	20,75	1 909	92	7461
08 4 17 047	Obernheim	15,01	1 529	102	7461
08 4 17 051	Rangendingen	21,68	4 607	213	7456
08 4 17 052	Ratshausen	5,77	664	115	7461
08 4 17 054	Rosenfeld, Stadt	51,11	5 283	103	7463
08 4 17 057	Schömburg, Stadt	23,27	3 871	166	7464
08 4 17 063	Straßberg	24,90	2 467	99	7473
08 4 17 071	Weilen unter den Rinnen	3,08	479	156	7461
08 4 17 075	Winterlingen	50,64	6 523	129	7472
08 4 17 078	Zimmern unter der Burg	5,05	397	79	7461
08 4 17 079	Albstadt, Stadt	134,41	47 337	352	7470
08 4 17	zusammen ...	917,70	176 935	193	X
08 4 21	Stadtkreis				
08 4 21 000	Ulm, Universitätsstadt	118,68	108 930	918	7900
08 4 25	Alb-Donau-Kreis				
	Sitz: Ulm, Universitätsstadt				
08 4 25 002	Allmendingen	45,90	4 269	93	7936
08 4 25 004	Altheim	7,79	524	67	7931
08 4 25 005	Altheim (Alb)	25,78	1 505	58	7901
08 4 25 008	Amstetten	49,78	3 505	70	7341
08 4 25 011	Asselfingen	12,85	824	64	7901
08 4 25 013	Ballendorf	14,21	610	43	7901
08 4 25 014	Beimerstetten	14,33	1 942	136	7901
08 4 25 017	Berghülen	26,13	1 739	67	7901
08 4 25 019	Bernstadt	13,95	1 593	114	7901
08 4 25 020	Blaubeuren, Stadt	79,18	11 107	140	7902
08 4 25 022	Börslingen	6,29	151	24	7901
08 4 25 024	Breitingen	2,89	207	72	7901
08 4 25 028	Dietenheim, Stadt	18,75	5 447	291	7905
08 4 25 031	Dornstadt	59,24	8 553	144	7909
08 4 25 033	Ehingen (Donau), Stadt	178,36	22 963	129	7930
08 4 25 035	Emeringen	7,54	131	17	7940
08 4 25 036	Emerkingen	7,40	682	92	7931
08 4 25 039	Erbach	63,29	10 981	174	7904
08 4 25 050	Griesingen	8,16	761	93	7931
08 4 25 052	Grundsheim	3,70	194	52	7931
08 4 25 055	Hausen am Bussen	3,52	216	61	7932
08 4 25 062	Holzkielch	8,14	232	29	7901
08 4 25 064	Hüttisheim	10,35	1 242	120	7901
08 4 25 066	Illerrieden	18,17	2 985	164	7901
08 4 25 071	Laichingen, Stadt	69,81	8 988	129	7903
08 4 25 072	Langenau, Stadt	75,00	11 914	159	7907
08 4 25 073	Lauterach	13,76	524	38	7930

3 Gemeinden in systematischer Ordnung mit Schlüsselnummer, Fläche, Bevölkerung,
Bevölkerungsdichte und Postleitzahl am 31.12.1989

Schlüssel- nummer	Land, Reg.-Bezirk, Kreis, Gemeinde	Fläche km 2	Bevölkerung	Ein- wohner je km 2	Post- leit- zahl-
08 4 25 075	Lonsee	43,31	3 638	84	7901
08 4 25 079	Merklingen	21,31	1 546	73	7901
08 4 25 081	Munderkingen, Stadt	13,08	4 651	356	7932
08 4 25 083	Neenstetten	8,30	700	84	7901
08 4 25 084	Nellingen	35,82	1 533	43	7901
08 4 25 085	Nerenstetten	6,09	306	50	7907
08 4 25 088	Oberdischingen	8,82	1 716	195	7938
08 4 25 090	Obermarchtal	26,56	1 235	46	7937
08 4 25 091	Oberstadion	15,79	1 218	77	7931
08 4 25 092	Öllingen	8,09	411	51	7907
08 4 25 093	Öpfingen	8,88	1 915	216	7939
08 4 25 097	Rammingen	14,03	1 115	79	7901
08 4 25 098	Rechtenstein	3,77	312	83	7937
08 4 25 104	Rottenacker	10,29	1 847	179	7935
08 4 25 108	Schelklingen, Stadt	75,23	6 484	86	7933
08 4 25 110	Schnürpflingen	10,71	1 227	115	7901
08 4 25 112	Setzingen	8,42	603	72	7907
08 4 25 123	Untermarchtal	5,61	907	162	7934
08 4 25 124	Unterstadion	8,85	574	65	7931
08 4 25 125	Unterwachingen	2,60	150	58	7932
08 4 25 130	Weidenstetten	17,21	1 037	60	7901
08 4 25 134	Westerheim	22,93	2 446	107	7437
08 4 25 135	Westerstetten	13,09	1 845	141	7901
08 4 25 137	Illerkirchberg	11,45	3 908	341	7901
08 4 25 138	Staig	17,73	2 792	157	7901
08 4 25 139	Heroldstatt	21,81	1 901	87	7424
08 4 25 140	Balzheim	17,58	1 539	88	7959
08 4 25 141	Blaustein	55,61	13 262	238	7906
08 4 25	zusammen ...	1 357,24	164 607	121	X
08 4 26	Biberach				
	Sitz: Biberach an der Riß, Stadt				
08 4 26 001	Achstetten	23,39	3 184	136	7959
08 4 26 005	Alleshausen	11,31	433	38	7952
08 4 26 006	Allmannsweiler	4,10	277	68	7968
08 4 26 008	Altheim	23,74	1 935	82	7940
08 4 26 011	Attenweiler	27,21	1 497	55	7951
08 4 26 013	Bad Buchau, Stadt	23,77	3 738	157	7952
08 4 26 014	Bad Schussenried, Stadt	55,01	7 412	135	7953
08 4 26 019	Berkheim	24,98	2 245	90	7951
08 4 26 020	Betzenweiler	9,70	634	65	7952
08 4 26 021	Biberach an der Riß, Stadt	72,26	29 082	402	7950
08 4 26 028	Burgrieden	21,87	2 551	117	7959
08 4 26 031	Dettingen an der Iller	11,14	1 622	146	7951
08 4 26 035	Dürmentingen	24,08	2 143	89	7948
08 4 26 036	Dürnau	7,26	382	53	7941
08 4 26 038	Eberhardzell	59,73	3 248	54	7951
08 4 26 043	Erlenmoos	24,26	1 366	56	7955
08 4 26 044	Erolzheim	26,30	2 375	90	7951
08 4 26 045	Ertingen	37,75	4 140	110	7943
08 4 26 058	Hochdorf	23,76	1 897	80	7951
08 4 26 062	Ingoldingen	44,24	2 513	57	7951
08 4 26 064	Kanzach	11,20	449	40	7952
08 4 26 065	Kirchberg an der Iller	18,64	1 662	89	7959
08 4 26 066	Kirchdorf an der Iller	22,86	2 590	113	7951
08 4 26 067	Langenenslingen	88,42	3 031	34	7945
08 4 26 070	Laupheim, Stadt	61,79	15 598	252	7958
08 4 26 071	Maselheim	47,04	4 054	86	7951
08 4 26 073	Mietingen	26,33	3 314	126	7959
08 4 26 074	Mittelbiberach	23,68	2 844	120	7951
08 4 26 078	Moosburg	1,86	166	89	7952
08 4 26 087	Ochsenhausen, Stadt	59,96	7 059	118	7955
08 4 26 090	Oggelshausen	13,11	837	64	7952
08 4 26 097	Riedlingen, Stadt	64,96	8 440	130	7940
08 4 26 100	Rot an der Rot	63,46	3 900	61	7956
08 4 26 108	Schwendi	49,25	5 475	111	7959
08 4 26 109	Seekirch	5,77	188	33	7952
08 4 26 113	Steinhausen an der Rottum	29,88	1 662	56	7955
08 4 26 117	Tannheim	27,68	1 912	69	7951
08 4 26 118	Tiefenbach	6,95	397	57	7952

3 Gemeinden in systematischer Ordnung mit Schlüsselnummer, Fläche, Bevölkerung,
Bevölkerungsdichte und Postleitzahl am 31.12.1989

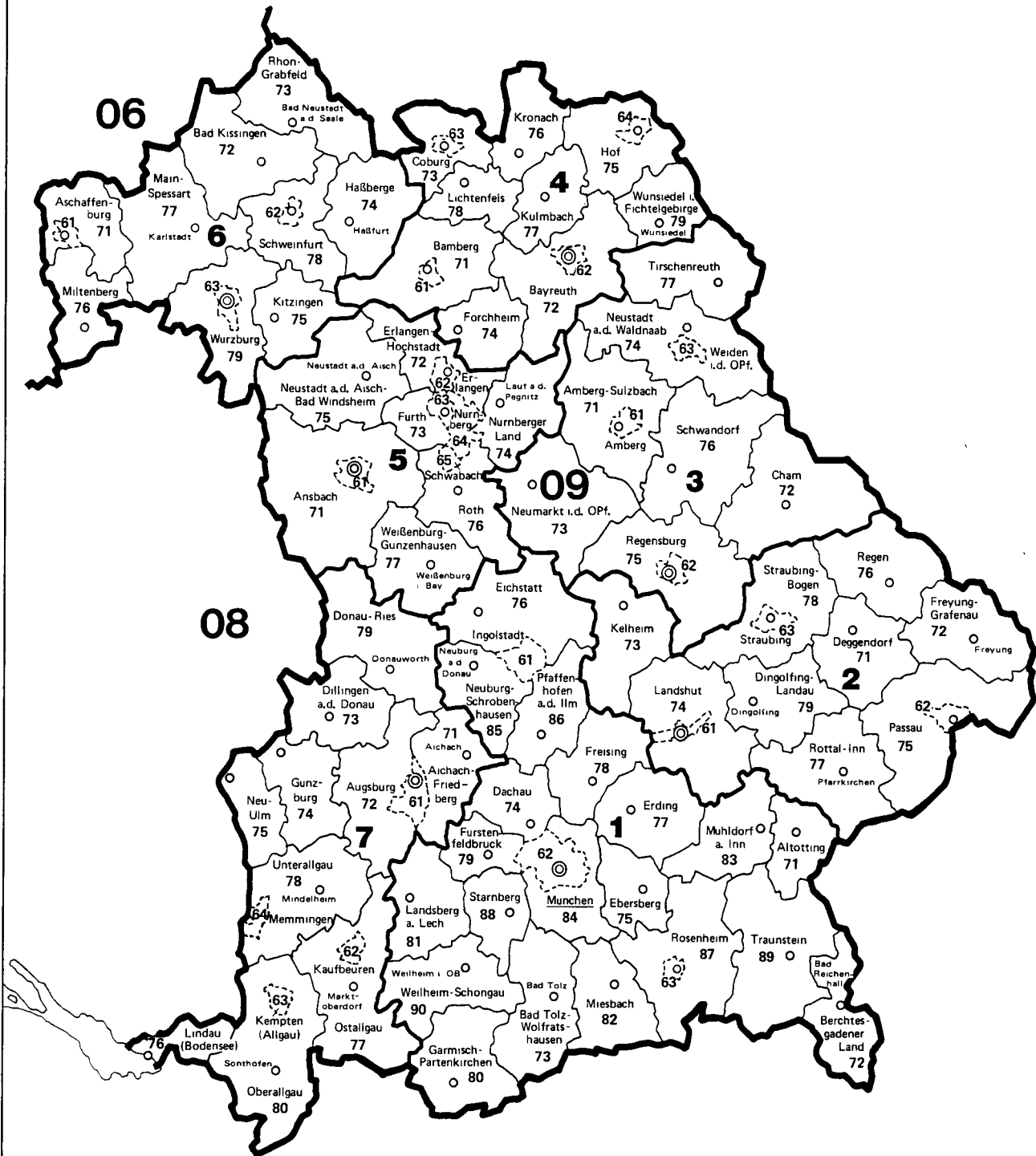
Schlüssel- nummer	Land, Reg.-Bezirk, Kreis, Gemeinde	Fläche km 2	Bevölkerung	Ein- wohner je km 2	Post- leit- zahl-
08 4 26 120	Ummendorf	20,65	3 633	176	7951
08 4 26 121	Unlingen	26,89	2 142	80	7941
08 4 26 124	Uttenweiler	49,77	3 067	62	7946
08 4 26 125	Wain	20,14	1 344	67	7959
08 4 26 128	Warthausen	25,75	4 013	156	7951
08 4 26 134	Schemmerhofen	50,17	6 500	130	7957
08 4 26 135	Gutenzell-Hürbel	37,86	1 423	38	7959
08 4 26	zusammen ...	1 409,93	158 374	112	X
08 4 35	Bodenseekreis				
	Sitz: Friedrichshafen, Stadt				
08 4 35 005	Bermatingen	15,45	3 226	209	7775
08 4 35 010	Daisendorf	2,44	1 181	484	7758
08 4 35 013	Eriskirch	14,58	3 961	272	7991
08 4 35 015	Frickingen	26,48	2 275	86	7771
08 4 35 016	Friedrichshafen, Stadt	69,87	53 493	766	7990
08 4 35 018	Hagnau am Bodensee	2,93	1 360	464	7759
08 4 35 020	Heiligenberg	40,77	2 568	63	7799
08 4 35 024	Immenstaad am Bodensee	9,24	5 508	596	7997
08 4 35 029	Kressbronn am Bodensee	20,41	7 198	353	7993
08 4 35 030	Langenargen	15,26	6 419	421	7994
08 4 35 034	Markdorf, Stadt	40,92	10 779	263	7778
08 4 35 035	Meckenbeuren	31,90	11 007	345	7996
08 4 35 036	Meersburg, Stadt	12,03	5 095	424	7758
08 4 35 042	Neukirch	26,57	2 243	84	7995
08 4 35 045	Oberteuringen	20,07	3 566	178	7991
08 4 35 047	Owingen	36,73	3 242	88	7776
08 4 35 052	Salem	62,71	9 081	145	7777
08 4 35 053	Sipplingen	4,28	2 064	482	7767
08 4 35 054	Stetten	4,30	927	216	7758
08 4 35 057	Tett nang, Stadt	71,22	15 934	224	7992
08 4 35 059	Überlingen, Stadt	58,64	19 766	337	7770
08 4 35 066	Uldingen-Mühlhofen	15,66	6 001	383	7772
08 4 35 067	Deggenhausental	62,18	3 363	54	7774
08 4 35	zusammen ...	664,64	180 257	271	X
08 4 36	Ravensburg				
	Sitz: Ravensburg, Stadt				
08 4 36 001	Achberg	12,92	1 086	84	8991
08 4 36 003	Aichstetten	33,76	2 204	65	7971
08 4 36 004	Aitrach	30,20	2 490	82	7971
08 4 36 005	Altshausen	20,49	4 019	196	7963
08 4 36 006	Amtzell	30,55	2 763	90	7989
08 4 36 008	Aulendorf, Stadt	52,36	7 191	137	7960
08 4 36 009	Bad Waldsee, Stadt	108,48	15 855	146	7967
08 4 36 010	Bad Wurzach, Stadt	182,26	12 489	69	7954
08 4 36 011	Baienfurt	16,02	6 420	401	7982
08 4 36 012	Baindt	23,07	4 246	184	7985
08 4 36 013	Berg	28,41	3 709	131	7981
08 4 36 014	Bergatreute	23,16	2 530	109	7961
08 4 36 018	Bodnegg	24,57	2 699	110	7981
08 4 36 019	Boms	9,55	445	47	7963
08 4 36 024	Ebenweiler	10,13	796	79	7961
08 4 36 027	Eichstegen	14,24	417	29	7963
08 4 36 032	Fleischwangen	5,80	451	78	7961
08 4 36 039	Grünkraut	17,15	2 483	145	7981
08 4 36 040	Guggenhausen	8,25	198	24	7961
08 4 36 047	Hoßkirch	15,81	567	36	7961
08 4 36 049	Isny im Allgäu, Stadt	85,35	13 518	158	7972
08 4 36 052	Kißlegg	92,40	7 842	85	7964
08 4 36 053	Königseggwald	6,86	535	78	7961
08 4 36 055	Leutkirch im Allgäu, Stadt	174,97	20 465	117	7970
08 4 36 064	Ravensburg, Stadt	92,03	44 728	486	7980
08 4 36 067	Riedhausen	8,42	416	49	7961
08 4 36 069	Schlier	32,58	3 150	97	7981
08 4 36 077	Unterwaldhausen	4,11	228	55	7961
08 4 36 078	Vogt	22,31	3 914	175	7981

3 Gemeinden in systematischer Ordnung mit Schlüsselnummer, Fläche, Bevölkerung, Bevölkerungsdichte und Postleitzahl am 31.12.1989

Schlüssel- nummer	Land, Reg.-Bezirk, Kreis, Gemeinde	Fläche km 2	Bevölkerung	Ein- wohner je km 2	Post- leit- zahl-
08 4 36 079	Waldburg	22,70	2 274	100	7981
08 4 36 081	Wangen im Allgäu, Stadt	101,27	24 231	239	7988
08 4 36 082	Weingarten, Stadt	12,16	22 107	1 818	7987
08 4 36 083	Wilhelmsdorf	38,10	4 024	106	7983
08 4 36 085	Wolfegg	39,49	3 014	76	7962
08 4 36 087	Wolpertswende	26,36	3 588	136	7984
08 4 36 093	Ebersbach-Musbach	26,84	1 236	46	7961
08 4 36 094	Argenbühl	76,37	5 238	69	7989
08 4 36 095	Horgenzell	56,15	3 894	69	7981
08 4 36 096	Fronreute	46,07	3 651	79	7981
08 4 36	zusammen ...	1 631,72	241 111	148	X
08 4 37	Sigmaringen				
	Sitz: Sigmaringen, Stadt				
08 4 37 005	Beuron	35,11	925	26	7792
08 4 37 008	Bingen	37,01	2 670	72	7481
08 4 37 031	Gammertingen, Stadt	52,96	6 266	118	7487
08 4 37 044	Herbertingen	38,64	4 098	106	7944
08 4 37 047	Hettingen, Stadt	46,06	1 964	43	7481
08 4 37 053	Hohentengen	36,60	3 905	107	7969
08 4 37 056	Illmensee	24,92	1 601	64	7797
08 4 37 059	Inzigkofen	28,76	2 307	80	7483
08 4 37 065	Krauchenwies	44,66	4 385	98	7482
08 4 37 072	Leibertingen	47,20	1 990	42	7795
08 4 37 076	Mengen, Stadt	49,78	9 043	182	7947
08 4 37 078	Meßkirch, Stadt	76,23	7 394	97	7790
08 4 37 082	Neufra	28,39	1 844	65	7458
08 4 37 086	Ostrach	108,93	5 279	48	7965
08 4 37 088	Pfullendorf, Stadt	90,56	10 938	121	7798
08 4 37 100	Saulgau, Stadt	97,33	15 192	156	7968
08 4 37 101	Scheer, Stadt	18,72	2 548	136	7486
08 4 37 102	Schwenningen	19,33	1 616	84	7476
08 4 37 104	Sigmaringen, Stadt	92,84	15 827	170	7480
08 4 37 105	Sigmaringendorf	12,48	3 555	285	7485
08 4 37 107	Stetten am kalten Markt	56,47	5 154	91	7488
08 4 37 114	Veringenstadt, Stadt	31,25	2 159	69	7484
08 4 37 118	Wald	43,87	2 536	58	7794
08 4 37 123	Sauldorf	49,73	2 131	43	7793
08 4 37 124	Herdwangen-Schönach	36,52	2 430	67	7796
08 4 37	zusammen ...	1 204,35	117 757	98	X
08 4	Reg.-Bez. zusammen ...	8 917,50	1 589 909	178	X
08	Land insgesamt ...	35 751,39	9 618 696	269	X

09 BAYERN

Verwaltungsgrenzen nach dem Stand vom 31.12.1989



Schlüsselnummern und Namen
der Regierungsbezirke
(In der Karte jeweils nur die Schlüsselnummer)

- 1 Oberbayern
- 2 Niederbayern
- 3 Oberpfalz
- 4 Oberfranken
- 5 Mittelfranken
- 6 Unterfranken
- 7 Schwaben

Schlüsselnummern Grenzen Verwaltungssitze¹⁾

Land:	09	—	<u>München</u>
Regierungsbezirk:	1	—	○
Landkreis:	71	—	○
Kreisfreie Stadt:	61	---	

¹⁾ Verwaltungssitze der Kreise sind nur benannt, wenn sie nicht mit dem Namen des Kreises übereinstimmen.

3 Gemeinden in systematischer Ordnung mit Schlüsselnummer, Fläche, Bevölkerung, Bevölkerungsdichte und Postleitzahl am 31.12.1989

Schlüssel- nummer	Land, Reg.-Bezirk, Kreis, Gemeinde	Fläche km 2	Bevölkerung	Ein- wohner je km 2	Post- leit- zahl-
09	Bayern				
09 1	Reg.-Bez. Oberbayern				
09 1 61 000	Ingolstadt, Stadt	133,37	101 360	760	8070
09 1 62 000	München, Landeshauptstadt	310,38	1 206 683	3 888	8000
09 1 63 000	Rosenheim, Stadt	37,09	55 074	1 485	8200
09 1 71	Altötting				
	Sitz: Altötting, Stadt				
09 1 71 111	Altötting, Stadt	21,59	10 986	509	8262
09 1 71 112	Burghausen, Stadt	18,57	16 991	915	8263
09 1 71 113	Burgkirchen a.d. Alz	42,93	9 725	227	8269
09 1 71 114	Emmerting	6,88	3 503	509	8261
09 1 71 115	Erlbach	28,13	1 211	43	8261
09 1 71 116	Feichten a.d. Alz	17,92	964	54	8261
09 1 71 117	Garching a.d. Alz	25,87	7 539	291	8268
09 1 71 118	Haiming	21,91	2 097	96	8261
09 1 71 119	Halsbach	22,08	847	38	8261
09 1 71 121	Kastl	22,33	1 946	87	8261
09 1 71 122	Kirchweidach	20,16	1 765	88	8261
09 1 71 123	Marktl, Markt	21,89	2 831	129	8261
09 1 71 124	Mehring	16,49	1 943	118	8261
09 1 71 125	Neuötting, Stadt	25,83	7 912	306	8265
09 1 71 126	Perach	14,14	1 066	75	8261
09 1 71 127	Pleiskirchen	52,64	2 189	42	8261
09 1 71 129	Reischach	28,46	2 369	83	8261
09 1 71 130	Stammham	5,68	953	168	8261
09 1 71 131	Teising	5,38	1 586	295	8261
09 1 71 132	Töging a. Inn, Stadt	13,66	8 536	625	8266
09 1 71 133	Tüßling, Markt	19,64	2 470	126	8261
09 1 71 134	Tyrlaching	20,53	829	40	8261
09 1 71 135	Unterneukirchen	23,27	2 060	89	8261
09 1 71 137	Winhöring	24,60	4 633	188	8261
09 1 71 444	Altötting, 4 gemfr. Gebiete	48,84	-	-	-
09 1 71	zusammen ...	569,42	96 951	170	X
09 1 72	Berchtesgadener Land				
	Sitz: Bad Reichenhall, Stadt				
09 1 72 111	Ainring	32,95	8 596	261	8229
09 1 72 112	Anger	45,90	3 925	86	8233
09 1 72 114	Bad Reichenhall, Stadt	39,43	16 659	422	8230
09 1 72 115	Bayerisch Gmain	11,40	2 699	237	8232
09 1 72 116	Berchtesgaden, Markt	34,78	7 720	222	8240
09 1 72 117	Bischofswiesen	34,46	7 386	214	8242
09 1 72 118	Freilassing, Stadt	14,80	13 870	937	8228
09 1 72 122	Laufen, Stadt	35,30	5 710	162	8229
09 1 72 124	Marktschellenberg, Markt	17,66	1 836	104	8246
09 1 72 128	Piding	17,54	4 464	255	8235
09 1 72 129	Ramsau b. Berchtesgaden	129,18	1 744	14	8243
09 1 72 130	Saaldorf	39,12	4 238	108	8229
09 1 72 131	Schneizlreuth	97,66	1 305	13	8230
09 1 72 132	Schönau a. Königssee	131,59	5 374	41	8240
09 1 72 134	Teisendorf, Markt	86,76	8 262	95	8221
09 1 72 444	Berchtesgadener Land, 4 gemfr. Gebiete ..	71,34	-	-	-
09 1 72	zusammen ...	839,87	93 788	112	X

3 Gemeinden in systematischer Ordnung mit Schlüsselnummer, Fläche, Bevölkerung, Bevölkerungsdichte und Postleitzahl am 31.12.1989

Schlüssel- nummer	Land, Reg.-Bezirk, Kreis, Gemeinde	Fläche km 2	Bevölkerung	Ein- wohner je km 2	Post- leit- zahl
09 1 73	Bad Tölz-Wolfratshausen				
	Sitz: Bad Tölz, Stadt				
09 1 73 111	Bad Heilbrunn	40,33	2 957	73	8173
09 1 73 112	Bad Tölz, Stadt	31,02	14 470	466	8170
09 1 73 113	Benediktbeuern	37,87	2 898	77	8174
09 1 73 115	Bichl	13,92	1 620	116	8177
09 1 73 118	Dietramszell	96,83	4 415	46	8157
09 1 73 120	Egling	74,45	4 218	57	8195
09 1 73 123	Eurasburg	40,79	3 104	76	8196
09 1 73 124	Gaibach	38,55	2 659	69	8178
09 1 73 126	Geretsried, Stadt	24,63	21 467	872	8192
09 1 73 127	Greiling	7,65	1 049	137	8175
09 1 73 130	Icking	16,98	3 260	192	8021
09 1 73 131	Jachenau	128,60	852	7	8171
09 1 73 133	Kochel a. See	80,10	3 679	46	8113
09 1 73 134	Königsdorf	45,69	2 324	51	8197
09 1 73 135	Lenggries	242,88	8 460	35	8172
09 1 73 137	Münsing	53,23	3 522	66	8193
09 1 73 140	Reichersbeuern	15,41	1 645	107	8175
09 1 73 141	Sachsenkam	15,92	815	51	8179
09 1 73 142	Schlehdorf	25,39	945	37	8118
09 1 73 145	Wackersberg	64,82	2 810	43	8170
09 1 73 147	Wolfratshausen, Stadt	8,77	15 343	1 749	8190
09 1 73 444	Bad Tölz-Wolfratshausen, 2 gemfr. Geb. ..	7,98	-	-	-
09 1 73	zusammen ...	1 111,81	102 512	92	X
09 1 74	Dachau				
	Sitz: Dachau, Stadt				
09 1 74 111	Altomünster, Markt	75,76	5 745	76	8064
09 1 74 113	Bergkirchen	59,96	5 403	90	8066
09 1 74 115	Dachau, Stadt	34,80	34 489	991	8060
09 1 74 118	Erdweg	36,05	4 194	116	8065
09 1 74 121	Haimhausen	26,95	3 877	144	8048
09 1 74 122	Hebertshausen	29,59	4 319	146	8061
09 1 74 126	Karlsfeld	15,58	14 419	925	8047
09 1 74 131	Markt Indersdorf, Markt	68,60	7 610	111	8062
09 1 74 135	Odelzhausen	30,40	3 331	110	8063
09 1 74 136	Petershausen	32,78	4 810	147	8067
09 1 74 137	Pfaffenhofen a.d. Glonn	20,91	1 429	68	8063
09 1 74 141	Röhrmoos	31,73	5 471	172	8061
09 1 74 143	Schwabhausen	30,20	4 196	139	8061
09 1 74 146	Sulzemoos	19,04	1 876	99	8061
09 1 74 147	Hilgertshausen-Tandern	28,64	2 441	85	8893
09 1 74 150	Vierkirchen	19,42	3 060	158	8061
09 1 74 151	Weichs	18,80	2 475	132	8061
09 1 74	zusammen ...	579,21	109 145	188	X
09 1 75	Ebersberg				
	Sitz: Ebersberg, Stadt				
09 1 75 111	Anzing	16,18	3 163	195	8011
09 1 75 112	Abding	31,39	3 536	113	8019
09 1 75 113	Baiern	19,95	1 130	57	8019
09 1 75 114	Bruck	21,60	908	42	8018
09 1 75 115	Ebersberg, Stadt	40,83	9 538	234	8017
09 1 75 116	Egmatting	19,16	1 426	74	8011
09 1 75 118	Forstinning	12,26	2 710	221	8011
09 1 75 119	Frauenneuharting	22,68	1 177	52	8091
09 1 75 121	Glonn, Markt	30,24	3 735	124	8019
09 1 75 122	Grafring b. München, Stadt	29,57	11 348	384	8018
09 1 75 123	Hohenlinden	17,32	2 235	129	8011
09 1 75 124	Kirchseeon, Markt	17,91	7 420	414	8011
09 1 75 127	Markt Schwaben, Markt	10,86	8 743	805	8015
09 1 75 128	Moosach	18,20	1 099	60	8019
09 1 75 131	Oberpfafframmern	18,47	1 633	88	8011

3 Gemeinden in systematischer Ordnung mit Schlüsselnummer, Fläche, Bevölkerung, Bevölkerungsdichte und Postleitzahl am 31.12.1989

Schlüssel- nummer	Land, Reg.-Bezirk, Kreis, Gemeinde	Fläche km 2	Bevölkerung	Ein- wohner je km 2	Post- leit- zahl-
09 1 75 132	Vaterstetten	34,12	18 599	545	8011
09 1 75 133	Pliening	22,79	3 526	155	8011
09 1 75 135	Poing	12,89	6 783	526	8011
09 1 75 136	Emmering	17,22	1 191	69	8091
09 1 75 137	Steinhöring	36,30	3 131	86	8019
09 1 75 139	Zorneding	23,77	7 195	303	8011
09 1 75 444	Ebersberg, 3 gemfr. Gebiete	75,62	-	-	-
09 1 75	zusammen ...	549,33	100 226	182	X
09 1 76	Eichstätt				
	Sitz: Eichstätt, Stadt				
09 1 76 111	Adelschlag	51,98	2 357	45	8079
09 1 76 112	Altmannstein, Markt	114,37	6 640	58	8426
09 1 76 114	Beilngries, Stadt	100,12	7 336	73	8432
09 1 76 116	Böhmfeld	16,28	1 131	69	8079
09 1 76 118	Buxheim	22,50	2 660	118	8079
09 1 76 120	Denkendorf	47,88	3 496	73	8071
09 1 76 121	Dollnstein, Markt	40,55	2 633	65	8833
09 1 76 122	Egweil	9,39	945	101	8079
09 1 76 123	Eichstätt, Stadt	47,78	12 278	257	8078
09 1 76 124	Eitensheim	15,71	1 847	118	8071
09 1 76 126	Gaimersheim, Markt	28,22	8 156	289	8074
09 1 76 129	Großmehring	47,38	4 609	97	8071
09 1 76 131	Hepberg	4,14	1 837	444	8071
09 1 76 132	Hitzhofen	33,82	1 972	58	8079
09 1 76 137	Kinding, Markt	51,72	2 356	46	8079
09 1 76 138	Kipfenberg, Markt	81,49	4 709	58	8079
09 1 76 139	Kösching, Markt	55,60	6 059	109	8073
09 1 76 143	Lenting	8,48	3 930	463	8071
09 1 76 147	Mindelstetten	22,46	1 291	57	8421
09 1 76 148	Mörnsheim, Markt	33,53	1 803	54	8831
09 1 76 149	Nassenfels, Markt	18,46	1 405	76	8079
09 1 76 150	Oberdolling	19,36	1 016	52	8071
09 1 76 153	Prörring, Markt	43,56	2 859	66	8071
09 1 76 155	Pollenfeld	45,80	2 434	53	8079
09 1 76 160	Schernfeld	52,23	2 319	44	8079
09 1 76 161	Stammham	39,04	2 687	69	8071
09 1 76 164	Titting, Markt	71,08	2 450	34	8079
09 1 76 165	Walting	39,78	1 970	50	8079
09 1 76 166	Wellheim, Markt	33,70	2 554	76	8839
09 1 76 167	Wettstetten	12,53	3 722	297	8071
09 1 76 444	Eichstätt, 1 gemfr. Gebiet	5,42	-	-	-
09 1 76	zusammen ...	1 214,36	101 461	84	X
09 1 77	Erding				
	Sitz: Erding, Stadt				
09 1 77 112	Berglern	19,87	1 263	64	8059
09 1 77 113	Bockhorn	47,18	2 678	57	8059
09 1 77 114	Buch a. Buchrain	22,75	1 087	48	8011
09 1 77 115	Dorfen, Stadt	99,59	10 797	108	8250
09 1 77 116	Eitling	35,61	1 707	48	8059
09 1 77 117	Erding, Stadt	54,62	24 625	451	8058
09 1 77 118	Finsing	23,18	2 556	110	8059
09 1 77 119	Forstern	15,38	2 115	138	8011
09 1 77 120	Fraunberg	42,36	2 632	62	8059
09 1 77 121	Hohenpolding	27,43	1 110	40	8251
09 1 77 122	Inning a. Holz	11,83	1 111	94	8252
09 1 77 123	Isen, Markt	43,76	4 327	99	8254
09 1 77 124	Kirchberg	17,09	741	43	8251
09 1 77 126	Langenpreising	27,50	2 026	74	8059
09 1 77 127	Lengdorf	33,91	2 086	62	8256
09 1 77 130	Moosinning	40,13	3 720	93	8059
09 1 77 131	Neuching	19,66	1 636	83	8059
09 1 77 133	Oberding	64,69	3 431	53	8059
09 1 77 134	Ottenhofen	10,28	1 217	118	8015
09 1 77 135	Pastetten	22,08	1 783	81	8011
09 1 77 137	Sankt Wolfgang	46,34	3 185	69	8257

3 Gemeinden in systematischer Ordnung mit Schlüsselnummer, Fläche, Bevölkerung,
Bevölkerungsdichte und Postleitzahl am 31.12.1989

Schlüssel- nummer	Land, Reg.-Bezirk, Kreis, Gemeinde	Fläche km 2	Bevölkerung	Ein- wohner je km 2	Post- leitzahl-
09 1 77 138	Steinkirchen	18,08	1 078	60	8251
09 1 77 139	Taufkirchen (Vils)	70,18	8 062	115	8252
09 1 77 142	Walpertskirchen	18,47	1 483	80	8059
09 1 77 143	Wartenberg, Markt	17,88	3 351	187	8059
09 1 77 144	Wörth	21,05	3 049	145	8059
09 1 77	zusammen ...	870,90	92 856	107	X
09 1 78	Freising				
	Sitz: Freising, Stadt				
09 1 78 113	Allershausen	26,56	3 958	149	8051
09 1 78 115	Attenkirchen	16,75	1 619	97	8053
09 1 78 116	Au i.d. Hallertau, Markt	54,34	4 235	78	8309
09 1 78 120	Eching	37,86	10 408	275	8057
09 1 78 122	Rudelzhausen	40,80	2 479	61	8301
09 1 78 123	Fahrenzhausen	37,60	3 221	86	8049
09 1 78 124	Freising, Stadt	88,45	35 789	405	8050
09 1 78 125	Gammelsdorf	21,64	1 085	50	8051
09 1 78 129	Haag a.d. Amper	21,70	2 219	102	8051
09 1 78 130	Hallbergmoos	34,89	4 514	129	8055
09 1 78 132	Hörgertshausen	21,50	1 550	72	8051
09 1 78 133	Hohenkammer	25,75	1 735	67	8051
09 1 78 136	Kirchdorf a.d. Amper	32,96	1 933	59	8051
09 1 78 137	Kranzberg	39,53	3 119	79	8051
09 1 78 138	Langenbach	26,67	2 775	104	8051
09 1 78 140	Marzling	20,50	2 018	98	8051
09 1 78 142	Mauern	24,14	2 005	83	8054
09 1 78 143	Moosburg a.d. Isar, Stadt	43,85	14 827	338	8052
09 1 78 144	Nandlstadt, Markt	34,31	3 469	101	8051
09 1 78 145	Neufahrn b. Freising	45,50	14 906	328	8056
09 1 78 150	Paunzhausen	12,74	1 076	84	8069
09 1 78 155	Wang	31,13	1 470	47	8052
09 1 78 156	Wolfersdorf	26,06	1 685	65	8053
09 1 78 157	Zolling	34,53	3 276	95	8051
09 1 78	zusammen ...	799,76	125 371	157	X
09 1 79	Fürstenfeldbruck				
	Sitz: Fürstenfeldbruck, Stadt				
09 1 79 111	Adelshofen	13,27	1 129	85	8081
09 1 79 113	Alling	21,00	2 918	139	8031
09 1 79 114	Altheim	16,10	1 452	90	8081
09 1 79 117	Egenhofen	33,41	2 374	71	8081
09 1 79 118	Eichenau	6,96	10 076	1 448	8031
09 1 79 119	Emmering	10,96	5 769	526	8089
09 1 79 121	Fürstenfeldbruck, Stadt	32,58	30 708	943	8080
09 1 79 123	Germering	21,59	35 579	1 648	8034
09 1 79 125	Grafrath	14,43	3 055	212	8082
09 1 79 126	Gröbenzell	6,35	18 019	2 838	8038
09 1 79 128	Hattenhofen	7,16	1 161	162	8081
09 1 79 130	Jesewang	15,31	1 128	74	8081
09 1 79 131	Kottgeisering	8,20	1 318	161	8081
09 1 79 132	Landsberied	10,53	903	86	8081
09 1 79 134	Maisach	53,57	10 346	193	8031
09 1 79 136	Mammendorf	21,21	2 946	139	8083
09 1 79 137	Mittelstetten	18,62	1 342	72	8081
09 1 79 138	Moorenweis	45,42	3 013	66	8086
09 1 79 140	Oberschweinbach	7,20	1 064	148	8081
09 1 79 142	Olching	29,81	20 351	683	8037
09 1 79 145	Puchheim	12,24	18 752	1 532	8039
09 1 79 147	Schöngeising	12,86	1 570	122	8081
09 1 79 149	Türkenfeld	15,90	2 733	172	8087
09 1 79	zusammen ...	434,68	177 706	409	X

3 Gemeinden in systematischer Ordnung mit Schlüsselnummer, Fläche, Bevölkerung,
Bevölkerungsdichte und Postleitzahl am 31.12.1989

Schlüssel- nummer	Land, Reg.-Bezirk, Kreis, Gemeinde	Fläche km 2	Bevölkerung	Ein- wohner je km 2	Post- leitz- zahl
09 1 80	Garmisch-Partenkirchen				
	Sitz: Garmisch-Partenkirchen, Markt				
09 1 80 112	Bad Kohlgrub	32,67	2 025	62	8112
09 1 80 113	Bayersoien	17,65	1 035	59	8117
09 1 80 114	Eschenlohe	55,03	1 446	26	8116
09 1 80 115	Ettal	14,73	975	66	8107
09 1 80 116	Farchant	25,79	3 285	127	8105
09 1 80 117	Garmisch-Partenkirchen, Markt	205,58	26 413	128	8100
09 1 80 118	Grainau	49,40	3 573	72	8104
09 1 80 119	Großweil	22,04	1 167	53	8119
09 1 80 122	Krün	36,31	1 787	49	8108
09 1 80 123	Mittenwald, Markt	132,84	8 123	61	8102
09 1 80 124	Murnau a. Staffelsee, Markt	38,05	10 442	274	8110
09 1 80 125	Oberammergau	30,06	5 175	172	8103
09 1 80 126	Oberau	17,86	2 667	149	8106
09 1 80 127	Ohlstadt	41,16	2 767	67	8115
09 1 80 128	Riegsee	20,43	1 025	50	8110
09 1 80 129	Saulgrub	20,78	1 469	71	8111
09 1 80 131	Schwaigen	23,58	626	27	8111
09 1 80 132	Seehausen a. Staffelsee	15,71	1 949	124	8110
09 1 80 133	Spatzenhausen	7,74	721	93	8111
09 1 80 134	Uffing a. Staffelsee	42,75	2 365	55	8114
09 1 80 135	Unterammergau	29,91	1 220	41	8101
09 1 80 136	Wallgau	33,99	1 238	36	8109
09 1 80 444	Garmisch-Partenkirchen, 2 gemfr. Gebiete	98,17	-	-	-
09 1 80	zusammen ...	1 012,23	81 493	81	X
09 1 81	Landsberg a. Lech				
	Sitz: Landsberg a. Lech, Stadt				
09 1 81 111	Apfeldorf	12,31	908	74	8921
09 1 81 113	Denklingen	56,74	2 085	37	8911
09 1 81 114	Dießen a. Ammersee, Markt	82,64	8 848	107	8918
09 1 81 115	Eching a. Ammersee	6,21	1 314	212	8088
09 1 81 116	Egling a.d. Paar	20,77	1 719	83	8901
09 1 81 118	Eresing	14,24	1 392	98	8911
09 1 81 120	Finning	23,33	1 255	54	8911
09 1 81 121	Fuchstal	39,75	2 834	71	8915
09 1 81 122	Geltendorf	34,80	4 178	120	8085
09 1 81 123	Greifenberg	8,19	1 367	167	8919
09 1 81 124	Hofstetten	17,02	1 367	80	8911
09 1 81 126	Hurlach	17,14	1 111	65	8931
09 1 81 127	Igling	26,42	1 824	69	8939
09 1 81 128	Kaufering	17,64	8 317	471	8912
09 1 81 129	Kinsau	11,43	830	73	8921
09 1 81 130	Landsberg a. Lech, Stadt	57,89	20 474	354	8910
09 1 81 131	Obermeitingen	10,03	1 388	138	8933
09 1 81 132	Penzing	33,81	3 098	92	8916
09 1 81 133	Vilgertshofen	27,17	1 831	67	8911
09 1 81 134	Prittriching	25,36	1 898	75	8911
09 1 81 135	Reichling	23,28	1 313	56	8911
09 1 81 137	Rott	19,75	1 082	55	8911
09 1 81 138	Scheuring	21,26	1 348	63	8911
09 1 81 139	Schondorf a. Ammersee	6,56	3 132	477	8913
09 1 81 140	Schwifling	11,45	636	56	8911
09 1 81 141	Pürgen	22,00	2 312	105	8911
09 1 81 142	Thaining	8,70	839	96	8911
09 1 81 143	Unterdießen	12,79	1 047	82	8911
09 1 81 144	Utting a. Ammersee	18,97	3 259	172	8919
09 1 81 145	Weil	44,47	2 739	62	8911
09 1 81 146	Windach	24,85	2 400	97	8911
09 1 81 444	Landsberg a. Lech, 1 gemfr. Gebiet	47,42	-	-	-
09 1 81	zusammen ...	804,39	88 145	110	X

3 Gemeinden in systematischer Ordnung mit Schlüsselnummer, Fläche, Bevölkerung,
Bevölkerungsdichte und Postleitzahl am 31.12.1989

Schlüssel- nummer	Land, Reg.-Bezirk, Kreis, Gemeinde	Fläche km 2	Bevölkerung	Ein- wohner je km 2	Post- leit- zahl-
09 1 82	Miesbach				
	Sitz: Miesbach, Stadt				
09 1 82 111	Bad Wiessee	32,79	4 396	134	8182
09 1 82 112	Bayrischzell	79,46	1 626	20	8163
09 1 82 114	Fischbachau	75,82	4 953	65	8165
09 1 82 116	Gmund a. Tegernsee	34,38	5 597	163	8184
09 1 82 119	Hausham	22,29	7 729	347	8164
09 1 82 120	Holzkirchen, Markt	48,23	11 729	243	8150
09 1 82 123	Irschenberg	53,92	2 627	49	8167
09 1 82 124	Kreuth	122,27	3 507	29	8185
09 1 82 125	Miesbach, Stadt	32,45	10 125	312	8160
09 1 82 127	Otterfing	18,40	3 370	183	8156
09 1 82 129	Rottach-Egern	59,10	5 458	92	8183
09 1 82 131	Schliersee, Markt	79,16	6 380	81	8162
09 1 82 132	Tegernsee, Stadt	22,77	4 113	181	8180
09 1 82 133	Valley	42,17	2 357	56	8155
09 1 82 134	Waakirchen	42,34	4 833	114	8176
09 1 82 136	Wangau	51,25	2 922	57	8151
09 1 82 137	Weyarn	46,72	2 892	62	8153
09 1 82	zusammen ...	863,52	84 614	98	X
09 1 83	Mühlendorf a. Inn				
	Sitz: Mühlendorf a. Inn, Stadt				
09 1 83 112	Ampfing	31,08	5 104	164	8261
09 1 83 113	Aschau a. Inn	20,75	2 875	139	8261
09 1 83 114	Buchbach, Markt	28,79	2 541	88	8253
09 1 83 115	Eggkofen	13,99	1 051	75	8261
09 1 83 116	Erharting	13,69	833	61	8266
09 1 83 118	Gars a. Inn, Markt	43,65	3 646	84	8096
09 1 83 119	Haag i. OB, Markt	20,37	4 838	238	8092
09 1 83 120	Heldenstein	19,85	2 032	102	8251
09 1 83 122	Jettenbach	9,18	729	79	8261
09 1 83 123	Kirchdorf	21,02	1 182	56	8092
09 1 83 124	Kraiburg a. Inn, Markt	27,56	3 022	110	8261
09 1 83 125	Lohkirchen	14,89	621	42	8267
09 1 83 126	Maitenbeth	30,92	1 694	55	8091
09 1 83 127	Mettenheim	27,24	2 210	81	8261
09 1 83 128	Mühlendorf a. Inn, Stadt	29,43	15 002	510	8260
09 1 83 129	Neumarkt-Sankt Veit, Stadt	61,07	5 444	89	8267
09 1 83 130	Niederbergkirchen	24,69	1 118	45	8267
09 1 83 131	Niedertaufkirchen	26,69	1 105	41	8267
09 1 83 132	Oberbergkirchen	27,53	1 212	44	8261
09 1 83 134	Oberneukirchen	19,58	679	35	8261
09 1 83 135	Obertaufkirchen	31,64	1 850	58	8255
09 1 83 136	Polling	43,85	3 060	70	8261
09 1 83 138	Rattenkirchen	19,87	776	39	8251
09 1 83 139	Rechtmehring	24,34	1 346	55	8091
09 1 83 140	Reichertsheim	31,37	1 442	46	8251
09 1 83 143	Schönberg	25,32	914	36	8261
09 1 83 144	Schwindegg	20,77	2 818	136	8255
09 1 83 145	Taufkirchen	25,32	1 236	49	8261
09 1 83 147	Unterreit	32,21	1 421	44	8091
09 1 83 148	Waldkraiburg, Stadt	20,90	23 814	1 139	8264
09 1 83 151	Zangberg	9,84	811	82	8261
09 1 83 444	Mühlendorf a. Inn, 1 gemfr. Gebiet	7,85	-	-	-
09 1 83	zusammen ...	805,25	96 426	120	X
09 1 84	München				
	Sitz: München, Landeshauptstadt				
09 1 84 112	Aschheim	28,04	4 448	159	8011
09 1 84 113	Baierbrunn	7,20	2 333	324	8021
09 1 84 114	Brunnthal	26,90	3 315	123	8011
09 1 84 118	Feldkirchen	6,41	3 412	532	8016
09 1 84 119	Garching b. München	28,16	12 402	440	8046

3 Gemeinden in systematischer Ordnung mit Schlüsselnummer, Fläche, Bevölkerung, Bevölkerungsdichte und Postleitzahl am 31.12.1989

Schlüssel- nummer	Land, Reg.-Bezirk, Kreis, Gemeinde	Fläche km 2	Bevölkerung	Ein- wohner je km 2	Post- leit- zahl-
09 1 84 120	Gräfelting	9,58	12 998	1 357	8032
09 1 84 121	Grasbrunn	23,59	4 143	176	8011
09 1 84 122	Grünwald	7,64	9 272	1 214	8022
09 1 84 123	Haar	13,34	16 542	1 240	8013
09 1 84 127	Höhenkirchen-Siegertsbrunn	15,19	6 359	419	8011
09 1 84 129	Hohenbrunn	16,79	6 390	381	8011
09 1 84 130	Ismaning	40,17	13 107	326	8045
09 1 84 131	Kirchheim b. München	15,51	12 099	780	8011
09 1 84 132	Neuried	5,03	5 927	1 178	8027
09 1 84 134	Oberhaching	26,62	9 054	340	8024
09 1 84 135	Oberschleißheim	30,59	10 366	339	8042
09 1 84 136	Ottobrunn	5,23	18 828	3 600	8012
09 1 84 137	Aying	44,87	3 121	70	8011
09 1 84 138	Planegg	9,39	9 964	1 061	8033
09 1 84 139	Pullach i. Isartal	7,41	7 917	1 068	8023
09 1 84 140	Putzbrunn	11,19	4 708	421	8011
09 1 84 141	Sauerlach	48,50	5 209	107	8029
09 1 84 142	Schäftlarn	16,71	4 863	291	8021
09 1 84 144	Straßlach-Dingharting	28,39	2 476	87	8021
09 1 84 145	Taufkirchen	22,01	15 340	697	8028
09 1 84 146	Neubiberg	5,77	9 704	1 682	8014
09 1 84 147	Unterföhring	12,90	5 319	412	8043
09 1 84 148	Unterhaching	10,36	18 315	1 768	8025
09 1 84 149	Unterschleißheim	14,38	23 057	1 603	8044
09 1 84 444	München, 7 gemfr. Gebiete	129,34	-	-	-
09 1 84	zusammen ...	667,21	260 988	391	X
09 1 85	Neuburg-Schrobenhausen				
	Sitz: Neuburg a.d. Donau, Stadt				
09 1 85 113	Aresing	29,95	2 437	81	8899
09 1 85 116	Berg im Gau	22,60	1 011	45	8899
09 1 85 118	Bergheim	28,93	1 551	54	8859
09 1 85 123	Brunnen	32,12	1 451	45	8899
09 1 85 125	Burgheim, Markt	49,73	4 147	83	8859
09 1 85 127	Ehekirchen	62,74	3 203	51	8859
09 1 85 131	Gachenbach	30,31	1 871	62	8899
09 1 85 139	Karlshuld	29,12	3 956	136	8859
09 1 85 140	Karlskron	38,47	3 684	96	8071
09 1 85 143	Langenmosen	23,91	1 318	55	8899
09 1 85 149	Neuburg a.d. Donau, Stadt	81,28	24 923	307	8858
09 1 85 150	Oberhausen	31,94	1 887	59	8859
09 1 85 153	Rennertshofen, Markt	93,09	4 240	46	8859
09 1 85 157	Rohrenfels	17,52	1 123	64	8859
09 1 85 158	Schrobenhausen, Stadt	75,31	14 850	197	8898
09 1 85 163	Königsmoos	40,83	3 332	82	8859
09 1 85 166	Waidhofen	27,32	1 727	63	8899
09 1 85 168	Weichering	24,54	1 926	78	8859
09 1 85	zusammen ...	739,71	78 637	106	X
09 1 86	Pfaffenhofen a.d. Ilm				
	Sitz: Pfaffenhofen a.d. Ilm, Stadt				
09 1 86 113	Baar-Ebenhausen	14,78	4 181	283	8076
09 1 86 116	Ernsgaden	6,72	1 164	173	8071
09 1 86 122	Geisenfeld, Stadt	88,33	7 843	89	8069
09 1 86 125	Gerolsbach	58,92	2 516	43	8069
09 1 86 126	Hettenshausen	18,62	1 707	92	8068
09 1 86 128	Hohenwart, Markt	52,22	3 496	67	8899
09 1 86 130	Ilmmünster	13,89	1 692	122	8069
09 1 86 132	Jetzendorf	21,80	2 346	108	8069
09 1 86 137	Manching, Markt	35,37	9 490	268	8072
09 1 86 139	Münchsmünster	15,84	2 429	153	8071
09 1 86 143	Pfaffenhofen a.d. Ilm, Stadt	92,65	18 935	204	8068
09 1 86 144	Pörrnbach	22,64	1 583	70	8069
09 1 86 146	Reichertshausen	23,63	4 175	177	8069
09 1 86 147	Reichertshofen, Markt	36,28	5 912	163	8077
09 1 86 149	Rohrbach	29,61	3 655	123	8069
09 1 86 151	Scheyern	38,29	3 620	95	8069

3 Gemeinden in systematischer Ordnung mit Schlüsselnummer, Fläche, Bevölkerung,
Bevölkerungsdichte und Postleitzahl am 31.12.1989

Schlüssel- nummer	Land, Reg.-Bezirk, Kreis, Gemeinde	Fläche km 2	Bevölkerung	Ein- wohner je km 2	Post- leitzahl-
09 1 86 152	Schweitenkirchen	53,00	3 819	72	8069
09 1 86 158	Vohburg a.d. Donau, Stadt	45,19	6 117	135	8075
09 1 86 162	Wolnzach, Markt	91,55	8 158	89	8069
09 1 86	zusammen ...	759,33	92 838	122	X
09 1 87	Rosenheim				
	Sitz: Rosenheim, Stadt				
09 1 87 113	Amerang	39,82	2 835	71	8201
09 1 87 114	Aschau i. Chiemgau	79,59	3 996	50	8213
09 1 87 116	Babensham	54,32	2 451	45	8099
09 1 87 117	Bad Aibling, Stadt	41,46	13 608	328	8202
09 1 87 118	Bernau a. Chiemsee	26,69	5 323	199	8214
09 1 87 120	Brannenburg	33,66	4 868	145	8204
09 1 87 121	Breitbrunn a. Chiemsee	8,12	1 329	164	8211
09 1 87 122	Bruckmühl, Markt	50,23	13 401	267	8206
09 1 87 123	Chiemsee	2,57	388	151	8211
09 1 87 124	Edling	20,04	3 185	159	8094
09 1 87 125	Eggstätt	24,30	2 086	86	8201
09 1 87 126	Eiselfing	34,90	2 535	73	8091
09 1 87 128	Bad Endorf, Markt	40,11	5 645	141	8207
09 1 87 129	Bad Feilnbach	57,43	5 820	101	8201
09 1 87 130	Feldkirchen-Westerham	52,32	8 810	168	8152
09 1 87 131	Flintsbach a. Inn	31,30	2 190	70	8201
09 1 87 132	Frasdorf	32,72	2 596	79	8201
09 1 87 134	Griesstätt	29,52	1 997	68	8091
09 1 87 137	Großkarolinenfeld	29,04	5 693	196	8201
09 1 87 138	Gstadt a. Chiemsee	10,70	1 054	99	8211
09 1 87 139	Haifing	22,81	2 165	95	8201
09 1 87 142	Schechen	31,74	3 599	113	8201
09 1 87 145	Höslwang	16,18	998	62	8201
09 1 87 148	Kiefersfelden	36,72	5 854	159	8205
09 1 87 150	Kolbermoor, Stadt	19,87	14 476	729	8208
09 1 87 154	Neubeuern, Markt	15,30	3 609	236	8201
09 1 87 156	Nußdorf a. Inn	28,58	2 144	75	8201
09 1 87 157	Oberaudorf	59,28	4 502	76	8203
09 1 87 159	Pfaffing	53,51	4 242	79	8098
09 1 87 162	Prien a. Chiemsee, Markt	20,69	9 058	438	8210
09 1 87 163	Prutting	16,22	1 826	113	8201
09 1 87 164	Ramerberg	8,07	1 085	134	8091
09 1 87 165	Raubling	44,23	9 263	209	8201
09 1 87 167	Riedering	37,95	4 628	122	8201
09 1 87 168	Rimsting	19,99	2 966	148	8219
09 1 87 169	Rohrdorf	28,70	4 646	162	8201
09 1 87 170	Rott a. Inn	19,57	3 049	156	8093
09 1 87 172	Samerberg	33,39	2 047	61	8201
09 1 87 173	Schonstett	13,60	1 065	78	8201
09 1 87 174	Söchtenau	25,60	2 145	84	8201
09 1 87 176	Soyen	28,97	2 392	83	8091
09 1 87 177	Stephanskirchen	26,51	9 095	343	8209
09 1 87 179	Tuntenhausen	68,95	4 705	68	8201
09 1 87 181	Vogtareuth	34,22	2 349	69	8097
09 1 87 182	Wasserburg a. Inn, Stadt	18,79	9 528	507	8090
09 1 87 444	Rosenheim, 2 gemfr. Gebiete	10,37	-	-	-
09 1 87	zusammen ...	1 438,65	201 246	140	X
09 1 88	Starnberg				
	Sitz: Starnberg, Stadt				
09 1 88 113	Berg	32,35	6 901	213	8137
09 1 88 117	Andechs	40,45	2 719	67	8138
09 1 88 118	Feldafing	9,15	3 679	402	8133
09 1 88 120	Gauting	50,12	17 941	358	8035
09 1 88 121	Gilching	31,67	13 694	432	8031
09 1 88 124	Herrsching a. Ammersee	20,87	8 133	390	8036
09 1 88 126	Inning a. Ammersee	24,43	3 365	138	8084
09 1 88 127	Krailling	16,10	7 301	453	8033
09 1 88 132	Seefeld	34,86	6 035	173	8031
09 1 88 137	Pöcking	20,94	5 457	261	8134

3 Gemeinden in systematischer Ordnung mit Schlüsselnummer, Fläche, Bevölkerung,
Bevölkerungsdichte und Postleitzahl am 31.12.1989

Schlüssel- nummer	Land, Reg.-Bezirk, Kreis, Gemeinde	Fläche km 2	Bevölkerung	Ein- wohner je km 2	Post- leit- zahl-
09 1 88 139	Starnberg, Stadt	61,76	20 270	328	8130
09 1 88 141	Tutzing	35,65	9 030	253	8132
09 1 88 144	Weßling	22,60	4 277	189	8031
09 1 88 145	Wörthsee	20,42	3 922	192	8031
09 1 88 444	Starnberg, 3 gemfr. Gebiete	66,64	-	-	-
09 1 88	zusammen ...	488,01	112 724	231	X
09 1 89	Traunstein				
	Sitz: Traunstein, Stadt				
09 1 89 111	Altenmarkt a.d. Alz	26,10	3 253	125	8226
09 1 89 113	Bergen	36,91	3 825	104	8221
09 1 89 114	Chieming	37,74	3 884	103	8224
09 1 89 115	Engelsberg	34,17	2 017	59	8261
09 1 89 118	Fridolfing	44,23	3 421	77	8229
09 1 89 119	Grabenstätt	37,81	3 341	88	8221
09 1 89 120	Grassau, Markt	35,76	5 663	158	8217
09 1 89 124	Inzell	42,32	3 790	90	8221
09 1 89 126	Kienberg	22,83	1 167	51	8221
09 1 89 127	Kirchanschöring	25,23	2 666	106	8229
09 1 89 129	Marquartstein	13,41	2 818	210	8215
09 1 89 130	Nußdorf	16,12	1 864	116	8221
09 1 89 133	Obing	43,75	3 339	76	8201
09 1 89 134	Palling	53,86	2 974	55	8221
09 1 89 135	Petting	29,93	1 947	65	8221
09 1 89 137	Pittenhart	27,91	1 362	49	8201
09 1 89 139	Reit im Winkl	70,99	2 810	40	8216
09 1 89 140	Ruhpolding	147,96	6 243	42	8222
09 1 89 141	Schlechting	45,17	1 594	35	8211
09 1 89 142	Schnaitsee	61,13	3 171	52	8095
09 1 89 143	Seeon-Seebruck	47,93	3 701	77	8221
09 1 89 145	Siegsdorf	55,08	7 427	135	8227
09 1 89 146	Staudach-Egerndach	19,34	1 072	55	8217
09 1 89 148	Surberg	23,73	2 817	119	8221
09 1 89 149	Tacherting	50,24	4 442	88	8221
09 1 89 150	Taching a. See	26,76	1 721	64	8221
09 1 89 152	Tittmoning, Stadt	72,12	5 175	72	8261
09 1 89 154	Traunreut, Stadt	45,06	20 443	454	8225
09 1 89 155	Traunstein, Stadt	48,58	17 216	354	8220
09 1 89 157	Trostberg, Stadt	51,54	10 569	205	8223
09 1 89 159	Übersee	30,53	3 888	127	8212
09 1 89 160	Unterwössen	41,27	2 932	71	8218
09 1 89 161	Vachendorf	9,95	1 526	153	8221
09 1 89 162	Waging a. See, Markt	48,87	5 579	114	8221
09 1 89 165	Wonneberg	18,01	1 173	65	8221
09 1 89 444	Traunstein, 3 gemfr. Gebiete	91,67	-	-	-
09 1 89	zusammen ...	1 534,01	150 830	98	X
09 1 90	Weilheim-Schongau				
	Sitz: Weilheim i. OB, Stadt				
09 1 90 111	Altenstadt	18,67	2 938	157	8925
09 1 90 113	Antdorf	22,36	957	43	8121
09 1 90 114	Bernbeuren	41,69	1 936	46	8926
09 1 90 115	Bernried	13,80	1 715	124	8139
09 1 90 117	Böbing	40,34	1 407	35	8121
09 1 90 118	Burggen	24,94	1 320	53	8927
09 1 90 120	Eberfing	27,92	938	34	8121
09 1 90 121	Eglfing	16,16	800	50	8111
09 1 90 126	Habach	12,16	744	61	8121
09 1 90 129	Hohenfurch	12,41	1 320	106	8928
09 1 90 130	Hohenpeißenberg	20,43	3 403	167	8126
09 1 90 131	Huglfing	24,35	1 972	81	8125
09 1 90 132	Iffeldorf	27,60	2 002	73	8127
09 1 90 133	Ingenried	17,44	721	41	8921
09 1 90 135	Oberhausen	14,90	1 624	109	8125
09 1 90 136	Obersöchering	22,28	1 093	49	8121
09 1 90 138	Pähl	32,21	1 750	54	8121
09 1 90 139	Peißenberg, Markt	32,68	10 882	333	8123

3 Gemeinden in systematischer Ordnung mit Schlüsselnummer, Fläche, Bevölkerung,
Bevölkerungsdichte und Postleitzahl am 31.12.1989

Schlüssel- nummer	Land, Reg.-Bezirk, Kreis, Gemeinde	Fläche km 2	Bevölkerung	Ein- wohner je km 2	Post- leit- zahl-
09 1 90 140	Peiting, Markt	75,16	10 560	141	8922
09 1 90 141	Penzberg, Stadt	25,72	13 479	524	8122
09 1 90 142	Polling	29,18	2 781	95	8128
09 1 90 143	Prem	15,98	855	54	8921
09 1 90 144	Raisting	21,97	1 606	73	8121
09 1 90 145	Rottenbuch	31,45	1 593	51	8121
09 1 90 148	Schongau, Stadt	21,36	10 592	496	8920
09 1 90 149	Schwabbruck	7,32	734	100	8921
09 1 90 151	Schwabsoien	17,03	1 113	65	8929
09 1 90 152	Seeshaupt	29,98	2 620	87	8124
09 1 90 153	Sindelsdorf	17,50	828	47	8121
09 1 90 154	Steingaden	64,08	2 516	39	8924
09 1 90 157	Weilheim i. OB, Stadt	55,51	17 896	322	8120
09 1 90 158	Wessobrunn	51,10	1 827	36	8129
09 1 90 159	Wienlbach	32,99	2 665	81	8121
09 1 90 160	Wildsteig	47,73	1 067	22	8121
09 1 90	zusammen ...	966,40	110 254	114	X
09 1	Reg.-Bez. zusammen ...	17 528,89	3 721 328	212	X
09 2	Reg.-Bez. Niederbayern				
09 2 61 000	Landshut, Stadt	65,65	58 125	885	8300
09 2 62 000	Passau, Stadt	69,71	49 846	715	8390
09 2 63 000	Straubing, Stadt	67,64	41 084	607	8440
09 2 71	Deggendorf				
	Sitz: Deggendorf, Stadt				
09 2 71 111	Aholming	29,35	1 872	64	8351
09 2 71 113	Auerbach	24,08	1 873	78	8351
09 2 71 114	Außernzell	24,13	1 269	53	8359
09 2 71 116	Bernried	39,47	4 197	106	8351
09 2 71 118	Buchhofen	15,69	964	61	8351
09 2 71 119	Deggendorf, Stadt	77,20	29 815	386	8360
09 2 71 122	Grafling	46,28	2 618	57	8351
09 2 71 123	Grattersdorf	25,98	1 413	54	8351
09 2 71 125	Hengersberg, Markt	45,84	6 259	137	8355
09 2 71 126	Hunding	14,66	1 121	76	8351
09 2 71 127	Iggensbach	19,07	2 068	108	8351
09 2 71 128	Künzing	40,32	2 912	72	8351
09 2 71 130	Lalling	27,95	1 453	52	8351
09 2 71 132	Metten, Markt	11,89	3 816	321	8354
09 2 71 135	Moos	32,26	1 886	58	8351
09 2 71 138	Niederalteich	9,96	1 623	163	8351
09 2 71 139	Oberpörling	17,39	1 028	59	8351
09 2 71 140	Offenberg	23,77	2 935	123	8351
09 2 71 141	Osterhofen, Stadt	111,19	10 648	96	8353
09 2 71 143	Otzing	30,42	1 483	49	8351
09 2 71 146	Plattling, Stadt	35,82	10 626	297	8350
09 2 71 148	Schaufling	25,41	1 222	48	8351
09 2 71 149	Schöllnach, Markt	39,94	4 428	111	8359
09 2 71 151	Stephansposching	44,69	2 588	58	8351
09 2 71 152	Wallerfing	20,76	1 210	58	8351
09 2 71 153	Winzer, Markt	27,61	3 321	120	8351
09 2 71	zusammen ...	861,13	104 648	122	X
09 2 72	Freyung-Grafenau				
	Sitz: Freyung, Stadt				
09 2 72 116	Eppenschlag	17,00	897	53	8351
09 2 72 118	Freyung, Stadt	48,58	7 282	150	8393
09 2 72 119	Fürsteneck	10,42	964	93	8391
09 2 72 120	Grafenau, Stadt	63,95	8 317	130	8352
09 2 72 121	Grainet	36,12	2 158	60	8391
09 2 72 122	Haidmühle	21,02	1 630	78	8391

3 Gemeinden in systematischer Ordnung mit Schlüsselnummer, Fläche, Bevölkerung, Bevölkerungsdichte und Postleitzahl am 31.12.1989

Schlüssel- nummer	Land, Reg.-Bezirk, Kreis, Gemeinde	Fläche km 2	Bevölkerung	Ein- wohner je km 2	Post- leitzahl-
09 2 72 126	Hinterschmiding	21,04	2 214	105	8391
09 2 72 127	Hohenau	43,12	3 305	77	8351
09 2 72 128	Innernzell	22,12	1 550	70	8351
09 2 72 129	Jandelsbrunn	42,42	3 224	76	8391
09 2 72 134	Mauth	28,85	2 473	86	8391
09 2 72 136	Neureichenau	46,37	4 256	92	8391
09 2 72 138	Perlesreut, Markt	29,70	2 798	94	8391
09 2 72 139	Philippsreut	10,24	733	72	8391
09 2 72 140	Ringelai	16,41	1 839	112	8391
09 2 72 141	Röhrnbach, Markt	40,76	4 293	105	8391
09 2 72 142	Saldenburg	28,03	1 984	71	8391
09 2 72 143	Sankt Oswald-Riedlhütte	40,27	3 117	77	8351
09 2 72 145	Schöfweg	15,91	1 310	82	8351
09 2 72 146	Neuschönau	27,55	2 322	84	8351
09 2 72 147	Schönberg, Markt	32,73	3 769	115	8351
09 2 72 149	Spiegelau	40,43	4 137	102	8356
09 2 72 150	Thurmansbang	32,95	2 252	68	8391
09 2 72 151	Waldkirchen, Stadt	80,04	9 644	120	8392
09 2 72 152	Zenting	21,74	1 190	55	8359
09 2 72 444	Freyung-Grafenau, 13 gemfr. Gebiete	166,74	-	-	-
09 2 72	zusammen ...	984,51	77 658	79	X
09 2 73	Kelheim				
	Sitz: Kelheim, Stadt				
09 2 73 111	Abensberg, Stadt	60,29	9 883	164	8423
09 2 73 113	Aiglsbach	40,04	1 374	34	8301
09 2 73 115	Attenhofen	31,50	1 073	34	8301
09 2 73 116	Bad Abbach, Markt	55,32	6 961	126	8403
09 2 73 119	Biburg	14,21	950	67	8427
09 2 73 121	Essing, Markt	17,38	997	57	8421
09 2 73 125	Hausen	34,68	1 731	50	8421
09 2 73 127	Herrngiersdorf	25,12	1 013	40	8301
09 2 73 133	Ihrlerstein	23,10	3 636	157	8429
09 2 73 137	Kelheim, Stadt	76,83	14 788	192	8420
09 2 73 139	Kirchdorf	16,52	741	45	8421
09 2 73 141	Langquaid, Markt	56,70	3 873	68	8301
09 2 73 147	Mainburg, Stadt	61,67	11 068	179	8302
09 2 73 152	Neustadt a.d. Donau, Stadt	93,49	10 093	108	8425
09 2 73 159	Painten, Markt	13,62	1 899	139	8421
09 2 73 163	Elsendorf	32,66	1 662	51	8301
09 2 73 164	Riedenburg, Stadt	100,64	5 262	52	8422
09 2 73 165	Rohr i. NB, Markt	54,21	2 962	55	8428
09 2 73 166	Saal a.d. Donau	44,18	5 295	120	8424
09 2 73 172	Siegenburg, Markt	25,63	2 473	96	8427
09 2 73 175	Teugn	17,08	1 261	74	8421
09 2 73 177	Train	10,14	1 397	138	8421
09 2 73 178	Volkenschwand	29,22	1 407	48	8301
09 2 73 181	Wildenberg	18,13	1 099	61	8421
09 2 73 444	Kelheim, 5 gemfr. Gebiete	114,80	-	-	-
09 2 73	zusammen ...	1 067,16	92 898	87	X
09 2 74	Landshut				
	Sitz: Landshut, Stadt				
09 2 74 111	Adlkofen	47,81	3 181	67	8311
09 2 74 112	Aham	37,97	1 853	49	8311
09 2 74 113	Altdorf	23,06	9 630	418	8300
09 2 74 114	Altfraunhofen	24,29	1 402	58	8311
09 2 74 118	Baierbach	16,76	619	37	8311
09 2 74 119	Bayerbach b. Ergoldsbach	25,43	1 373	54	8301
09 2 74 120	Bodenkirchen	61,93	4 643	75	8318
09 2 74 121	Buch a. Erlbach	26,73	2 516	94	8311
09 2 74 124	Eching	30,12	2 359	78	8311
09 2 74 126	Ergolding, Markt	37,09	9 738	263	8300
09 2 74 127	Ergoldsbach, Markt	57,06	6 289	110	8305
09 2 74 128	Essenbach	83,57	8 057	96	8307
09 2 74 132	Furth	20,96	2 287	109	8301
09 2 74 134	Geisenhausen, Markt	62,54	5 411	87	8315

3 Gemeinden in systematischer Ordnung mit Schlüsselnummer, Fläche, Bevölkerung, Bevölkerungsdichte und Postleitzahl am 31.12.1989

Schlüssel- nummer	Land, Reg.-Bezirk, Kreis, Gemeinde	Fläche km 2	Bevölkerung	Ein- wohner je km 2	Post- leitzahl-
09 2 74 135	Gerzen	17,01	1 916	113	8311
09 2 74 141	Hohenthann	68,35	2 720	40	8301
09 2 74 145	Kröning	39,60	1 726	44	8311
09 2 74 146	Kumhausen	37,10	3 545	96	8300
09 2 74 153	Neufahrn i. NB	38,81	3 194	82	8301
09 2 74 154	Neufraunhofen	17,95	978	54	8311
09 2 74 156	Niederaichbach	34,17	2 596	76	8301
09 2 74 165	Obersüßbach	23,59	1 203	51	8301
09 2 74 172	Pfeffenhausen, Markt	71,85	4 264	59	8308
09 2 74 174	Postau	34,84	1 374	39	8301
09 2 74 176	Rottenburg a.d. Laaber, Stadt	90,22	6 873	76	8303
09 2 74 179	Schalkham	22,70	977	43	8311
09 2 74 182	Tiefenbach	24,83	2 814	113	8311
09 2 74 183	Velden, Markt	49,43	5 021	102	8319
09 2 74 184	Vilsbiburg, Stadt	68,89	10 196	148	8313
09 2 74 185	Vilsheim	21,72	1 726	79	8311
09 2 74 187	Weihmichl	32,18	1 944	60	8301
09 2 74 188	Weng	15,62	1 012	65	8311
09 2 74 191	Wörth a.d. Isar	4,87	1 456	299	8301
09 2 74 193	Wurmsham	28,12	1 279	45	8311
09 2 74 194	Bruckberg	51,10	3 975	78	8301
09 2 74	zusammen ...	1 348,27	120 147	89	X
09 2 75	Passau				
	Sitz: Passau, Stadt				
09 2 75 111	Aicha vorm Wald	20,33	2 123	104	8359
09 2 75 112	Aidenbach, Markt	17,12	2 388	139	8359
09 2 75 114	Aldersbach	45,90	3 709	81	8359
09 2 75 116	Bad Füssing	55,10	5 523	100	8397
09 2 75 117	Beutelsbach	20,40	1 095	54	8359
09 2 75 118	Breitenberg	29,87	2 120	71	8391
09 2 75 119	Büchlberg	28,03	3 484	124	8391
09 2 75 120	Eging a. See, Markt	23,68	3 303	139	8359
09 2 75 121	Fürstenstein	19,31	3 505	182	8359
09 2 75 122	Fürstenzell, Markt	79,32	7 038	89	8399
09 2 75 124	Griesbach i. Rottal, Stadt	69,12	7 282	105	8394
09 2 75 125	Haarbach	45,42	2 397	53	8359
09 2 75 126	Hauzenberg, Stadt	82,82	12 032	145	8395
09 2 75 127	Hofkirchen, Markt	32,71	3 262	100	8359
09 2 75 128	Hutthurm, Markt	37,20	5 164	139	8391
09 2 75 130	Kirchham	18,47	2 207	119	8399
09 2 75 131	Köblarn, Markt	25,49	1 738	68	8399
09 2 75 132	Malching	25,24	1 128	45	8399
09 2 75 133	Neuburg a. Inn	41,69	3 375	81	8399
09 2 75 134	Neuhaus a. Inn	30,94	3 096	100	8399
09 2 75 135	Neukirchen vorm Wald	24,29	2 204	91	8391
09 2 75 137	Obernzell, Markt	18,21	3 605	198	8391
09 2 75 138	Ortenburg, Markt	60,75	6 730	111	8359
09 2 75 141	Pocking, Stadt	68,98	12 069	175	8398
09 2 75 143	Rotthalmünster, Markt	44,51	4 676	105	8399
09 2 75 144	Ruderting	12,97	2 521	194	8391
09 2 75 145	Ruhstorf a.d. Rott	51,44	5 793	113	8399
09 2 75 146	Salzweg	31,92	5 203	163	8391
09 2 75 148	Sonnen	16,50	1 403	85	8391
09 2 75 149	Tettenweis	28,72	1 690	59	8399
09 2 75 150	Thyrnau	33,97	3 658	108	8391
09 2 75 151	Tiefenbach	49,65	5 915	119	8391
09 2 75 152	Tittling, Markt	20,79	3 875	186	8391
09 2 75 153	Untergriesbach, Markt	73,60	5 832	79	8391
09 2 75 154	Vilshofen, Stadt	86,35	15 466	179	8358
09 2 75 156	Wegscheid, Markt	80,64	5 490	68	8396
09 2 75 159	Windorf, Markt	56,90	4 375	77	8359
09 2 75 160	Witzmannsberg	18,73	1 411	75	8391
09 2 75 444	Passau, 1 gemfr. Gebiet	3,28	-	-	-
09 2 75	zusammen ...	1 530,36	167 885	110	X

3 Gemeinden in systematischer Ordnung mit Schlüsselnummer, Fläche, Bevölkerung, Bevölkerungsdichte und Postleitzahl am 31.12.1989

Schlüssel- nummer	Land, Reg.-Bezirk, Kreis, Gemeinde	Fläche km 2	Bevölkerung	Ein- wohner je km 2	Post- leit- zahl-
09 2 76	Regen				
	Sitz: Regen, Stadt				
09 2 76 111	Achslach	30,05	1 283	43	8371
09 2 76 113	Arnbruck	37,89	1 863	49	8498
09 2 76 115	Bayerisch Eisenstein	47,35	1 572	33	8371
09 2 76 116	Bischofsmais	46,30	3 162	68	8379
09 2 76 117	Bodenmais, Markt	45,28	3 361	74	8373
09 2 76 118	Böbrach	27,56	1 627	59	8371
09 2 76 120	Drachseisried	41,73	2 257	54	8371
09 2 76 121	Frauenau	59,60	3 050	51	8377
09 2 76 122	Geiersthal	22,37	2 118	95	8376
09 2 76 123	Gotteszell	9,21	1 201	130	8375
09 2 76 126	Kirchberg	48,78	4 066	83	8378
09 2 76 127	Kirchdorf i. Wald	30,57	2 046	67	8371
09 2 76 128	Kollnburg	59,54	2 831	48	8371
09 2 76 129	Langdorf	34,37	1 947	57	8371
09 2 76 130	Lindberg	109,64	2 315	21	8372
09 2 76 134	Patersdorf	17,05	1 732	102	8371
09 2 76 135	Prackenbach	40,06	2 572	64	8371
09 2 76 138	Regen, Stadt	65,17	11 236	172	8370
09 2 76 139	Rinchnach	40,20	3 048	76	8371
09 2 76 142	Ruhmannsfelden, Markt	5,81	1 983	341	8375
09 2 76 143	Teisnach, Markt	25,78	2 679	104	8376
09 2 76 144	Viechtach, Stadt	62,48	8 083	129	8374
09 2 76 146	Zachenberg	27,30	2 108	77	8375
09 2 76 148	Zwiesel, Stadt	40,98	10 349	253	8372
09 2 76	zusammen ...	975,07	78 489	80	X
09 2 77	Rottal-Inn				
	Sitz: Pfarrkirchen, Stadt				
09 2 77 111	Arnstorff, Markt	80,53	5 656	70	8382
09 2 77 112	Bayerbach	19,41	1 632	84	8399
09 2 77 113	Bad Birnbach, Markt	68,61	5 195	76	8345
09 2 77 114	Dietersburg	55,05	2 789	51	8341
09 2 77 116	Eggenfelden, Stadt	44,35	11 271	254	8330
09 2 77 117	Egglham	36,84	2 316	63	8344
09 2 77 118	Ering	39,56	1 888	48	8399
09 2 77 119	Falkenberg	66,68	3 534	53	8335
09 2 77 121	Gangkofen, Markt	108,82	6 111	56	8314
09 2 77 122	Geratskirchen	12,91	615	48	8261
09 2 77 124	Hebertsfelden	49,83	3 544	71	8333
09 2 77 126	Johanniskirchen	40,62	2 375	58	8349
09 2 77 127	Julbach	9,29	1 903	205	8341
09 2 77 128	Kirchdorf a. Inn	28,69	4 194	146	8347
09 2 77 131	Malgersdorf	11,53	1 026	89	8336
09 2 77 133	Massing, Markt	36,11	2 990	83	8332
09 2 77 134	Mitterskirchen	24,72	1 670	68	8337
09 2 77 138	Pfarrkirchen, Stadt	52,32	10 412	199	8340
09 2 77 139	Postmünster	43,50	2 209	51	8341
09 2 77 140	Reut	30,75	1 618	53	8342
09 2 77 141	Rimbach	22,87	853	37	8331
09 2 77 142	Roßbach	48,16	2 800	58	8387
09 2 77 144	Schönau	36,09	1 607	45	8338
09 2 77 145	Simbach a. Inn, Stadt	47,31	8 925	189	8346
09 2 77 147	Stubenberg	18,16	1 296	71	8399
09 2 77 148	Tann, Markt	37,54	3 335	89	8342
09 2 77 149	Triftern, Markt	62,21	5 031	81	8343
09 2 77 151	Unterdietfurt	27,54	1 848	67	8339
09 2 77 152	Wittibreit	38,34	1 886	49	8348
09 2 77 153	Wurmannsquick, Markt	49,18	3 441	70	8334
09 2 77 154	Zeilarn	28,89	2 101	73	8342
09 2 77 444	Rottal-Inn, 2 gemfr. Gebiete	4,96	-	-	-
09 2 77	zusammen ...	1 281,37	106 071	83	X

3 Gemeinden in systematischer Ordnung mit Schlüsselnummer, Fläche, Bevölkerung,
Bevölkerungsdichte und Postleitzahl am 31.12.1989

Schlüssel- nummer	Land, Reg.-Bezirk, Kreis, Gemeinde	Fläche km 2	Bevölkerung	Ein- wohner je km 2	Post- leit- zahl-
09 2 78	Straubing-Bogen				
	Sitz: Straubing, Stadt				
09 2 78 112	Aholting	21,33	1 156	54	8441
09 2 78 113	Alterhofen	43,05	2 875	67	8441
09 2 78 116	Ascha	19,54	1 195	61	8441
09 2 78 117	Atting	14,91	1 152	77	8441
09 2 78 118	Bogen, Stadt	49,73	8 628	173	8443
09 2 78 120	Falkenfels	11,50	713	62	8441
09 2 78 121	Feldkirchen	22,58	1 677	74	8441
09 2 78 123	Geiselhöring, Stadt	99,97	5 850	59	8442
09 2 78 129	Haibach	32,41	2 076	64	8441
09 2 78 134	Haselbach	18,46	1 279	69	8441
09 2 78 139	Hunderdorf	22,23	2 961	133	8447
09 2 78 140	Irlbach	15,83	1 132	72	8444
09 2 78 141	Kirchroth	43,04	3 246	75	8441
09 2 78 143	Konzell	26,76	1 791	67	8441
09 2 78 144	Laberweinting	76,28	3 262	43	8301
09 2 78 146	Leiblfing	78,47	3 417	44	8448
09 2 78 147	Loitzendorf	12,03	593	49	8441
09 2 78 148	Mallersdorf-Pfaffenberg, Markt	72,65	6 049	83	8304
09 2 78 149	Mariaposching	19,63	1 238	63	8351
09 2 78 151	Mitterfels, Markt	14,22	2 173	153	8446
09 2 78 154	Neukirchen	24,45	1 656	68	8441
09 2 78 159	Niederwinkling	25,61	1 806	71	8351
09 2 78 167	Oberschneiding	60,78	2 400	39	8441
09 2 78 170	Parkstetten	19,47	2 292	118	8441
09 2 78 171	Perasdorf	16,05	652	41	8441
09 2 78 172	Perkam	14,22	1 121	79	8441
09 2 78 177	Rain	14,28	1 812	127	8441
09 2 78 178	Rattenberg	30,22	1 816	60	8441
09 2 78 179	Rattiszell	22,18	1 308	59	8441
09 2 78 182	Saiching	22,01	1 726	78	8441
09 2 78 184	Sankt Englmar	36,86	1 332	36	8449
09 2 78 187	Schwarzach, Markt	33,22	2 338	70	8445
09 2 78 189	Stallwang	20,57	1 324	64	8441
09 2 78 190	Steinach	23,05	2 149	93	8441
09 2 78 192	Straßkirchen	38,37	2 816	73	8444
09 2 78 197	Wiesenfelden	78,26	3 084	39	8441
09 2 78 198	Windberg	8,04	910	113	8447
09 2 78	zusammen ...	1 202,26	83 005	69	X
09 2 79	Dingolfing-Landau				
	Sitz: Dingolfing, Stadt				
09 2 79 112	Dingolfing, Stadt	44,04	14 863	337	8312
09 2 79 113	Eichendorf, Markt	98,18	6 288	64	8383
09 2 79 115	Frontenhausen, Markt	30,47	3 282	108	8316
09 2 79 116	Gottfrieding	27,12	1 624	60	8311
09 2 79 122	Landau a.d. Isar, Stadt	84,67	11 351	134	8380
09 2 79 124	Loiching	38,96	2 937	75	8311
09 2 79 125	Mamming	41,47	2 386	58	8388
09 2 79 126	Marklkofen	40,61	3 496	86	8311
09 2 79 127	Mengkofen	84,78	4 384	52	8317
09 2 79 128	Moosthenning	70,41	3 788	54	8311
09 2 79 130	Niederviehbach	29,63	1 954	66	8311
09 2 79 132	Pilsting, Markt	71,02	5 654	80	8385
09 2 79 134	Reisbach, Markt	94,34	6 463	69	8386
09 2 79 135	Simbach, Markt	51,24	3 420	67	8384
09 2 79 137	Wallersdorf, Markt	71,17	5 686	80	8357
09 2 79	zusammen ...	878,11	77 576	88	X
09 2	Reg.-Bez. zusammen ...	10 331,24	1 057 432	102	X

3 Gemeinden in systematischer Ordnung mit Schlüsselnummer, Fläche, Bevölkerung, Bevölkerungsdichte und Postleitzahl am 31.12.1989

Schlüssel- nummer	Land, Reg.-Bezirk, Kreis, Gemeinde	Fläche km 2	Bevölkerung	Ein- wohner je km 2	Post- leitzahl-
09 3	Reg.-Bez. Oberpfalz				
09 3 61 000	Amberg, Stadt	50,07	42 660	852	8450
09 3 62 000	Regensburg, Stadt	80,83	120 006	1 485	8400
09 3 63 000	Weiden i.d. OPf., Stadt	68,06	42 029	618	8480
09 3 71	Amberg-Sulzbach				
	Sitz: Amberg, Stadt				
09 3 71 111	Ammerthal	8,14	1 597	196	8451
09 3 71 113	Auerbach i.d. OPf., Stadt	70,24	8 994	128	8572
09 3 71 116	Birgland	62,50	1 589	25	8451
09 3 71 118	Ebermannsdorf	36,15	2 077	57	8451
09 3 71 119	Edelsfeld	34,73	1 533	44	8459
09 3 71 120	Ensdorf	41,46	2 000	48	8451
09 3 71 121	Freihung, Markt	46,35	2 540	55	8451
09 3 71 122	Freudenberg	78,77	3 622	46	8451
09 3 71 123	Gebenbach	18,09	657	36	8451
09 3 71 126	Hahnbach, Markt	67,39	4 744	70	8451
09 3 71 127	Hirschau, Stadt	74,60	6 103	82	8452
09 3 71 128	Hirschbach	26,78	1 257	47	8459
09 3 71 129	Hohenburg, Markt	39,31	1 590	40	8451
09 3 71 131	Illschwang	54,17	1 601	30	8451
09 3 71 132	Kastl, Markt	64,85	2 695	42	8455
09 3 71 135	Königstein, Markt	28,27	1 669	59	8459
09 3 71 136	Kümmersbruck	46,38	8 009	173	8457
09 3 71 140	Etzelwang	21,70	1 526	70	8459
09 3 71 141	Neukirchen b. Sulzbach-Rosenberg	45,76	2 762	60	8459
09 3 71 144	Poppenricht	11,56	3 165	274	8451
09 3 71 146	Rieden, Markt	32,30	2 520	78	8451
09 3 71 148	Schmidmühlen, Markt	25,33	2 316	91	8456
09 3 71 150	Schnaittenbach, Stadt	62,55	4 400	70	8454
09 3 71 151	Sulzbach-Rosenberg, Stadt	48,52	18 294	377	8458
09 3 71 154	Ursensollen	72,94	3 045	42	8451
09 3 71 156	Vilseck, Stadt	64,72	6 160	95	8453
09 3 71 157	Weigendorf	12,58	1 186	94	8561
09 3 71 444	Amberg-Sulzbach, 9 gemfr. Gebiete	59,20	-	-	-
09 3 71	zusammen ...	1 255,34	97 651	78	X
09 3 72	Cham				
	Sitz: Cham, Stadt				
09 3 72 112	Arnschwang	28,21	1 832	65	8491
09 3 72 113	Arrach	28,80	2 620	91	8491
09 3 72 115	Blaibach	17,03	2 068	121	8491
09 3 72 116	Cham, Stadt	80,69	16 821	208	8490
09 3 72 117	Chamerau	23,39	2 477	106	8491
09 3 72 124	Eschlkam, Markt	60,54	3 551	59	8491
09 3 72 125	Falkenstein, Markt	45,47	3 008	66	8411
09 3 72 126	Furth i. Wald, Stadt	67,09	9 490	141	8492
09 3 72 128	Gleißenberg	15,39	864	56	8491
09 3 72 130	Grafenwiesen	10,19	1 777	174	8491
09 3 72 135	Hohenwarth	24,23	2 167	89	8491
09 3 72 137	Kötzting, Stadt	62,15	6 946	112	8493
09 3 72 138	Lam, Markt	33,39	3 183	95	8496
09 3 72 142	Michelsneukirchen	32,87	1 487	45	8411
09 3 72 143	Miltach	25,24	2 268	90	8491
09 3 72 144	Neukirchen b. Hl. Blut, Markt	59,87	4 195	70	8497
09 3 72 146	Pemfling	44,51	2 113	47	8491
09 3 72 147	Pöding	9,14	900	98	8491
09 3 72 149	Reichenbach	9,71	1 084	112	8411
09 3 72 150	Rettenbach	24,62	1 625	66	8411
09 3 72 151	Rimbach	24,72	1 906	77	8491
09 3 72 153	Roding, Stadt	113,76	10 539	93	8495
09 3 72 154	Rötz, Stadt	66,68	3 452	52	8463
09 3 72 155	Runding	20,97	2 112	101	8491

3 Gemeinden in systematischer Ordnung mit Schlüsselnummer, Fläche, Bevölkerung, Bevölkerungsdichte und Postleitzahl am 31.12.1989

Schlüssel- nummer	Land, Reg.-Bezirk, Kreis, Gemeinde	Fläche km 2	Bevölkerung	Ein- wohner je km 2	Post- leitzahl
09 3 72 157	Schönthal	43,71	1 893	43	8491
09 3 72 158	Schorndorf	38,52	1 912	50	8491
09 3 72 161	Stamsried, Markt	43,45	2 074	48	8491
09 3 72 163	Tiefenbach	45,81	2 208	48	8491
09 3 72 164	Traitsching	45,43	3 732	82	8499
09 3 72 165	Treffelstein	20,86	1 028	49	8491
09 3 72 167	Zell	32,92	1 646	50	8411
09 3 72 168	Waffenbrunn	25,16	1 811	72	8491
09 3 72 169	Wald	37,77	2 404	64	8411
09 3 72 170	Walderbach	26,86	1 823	68	8411
09 3 72 171	Waldmünchen, Stadt	101,16	7 467	74	8494
09 3 72 174	Weiding	28,34	2 224	78	8491
09 3 72 175	Willmering	10,29	1 636	159	8491
09 3 72 177	Zandt	21,62	1 659	77	8491
09 3 72 178	Lohberg	59,25	2 089	35	8491
09 3 72	zusammen ...	1 509,81	124 091	82	X
09 3 73	Neumarkt i.d. OPf. Sitz: Neumarkt i.d. OPf., Stadt				
09 3 73 112	Berching, Stadt	131,13	7 593	58	8434
09 3 73 113	Berg b. Neumarkt i.d. OPf.	65,12	6 003	92	8438
09 3 73 114	Berngau	27,09	1 751	65	8431
09 3 73 115	Breitenbrunn, Markt	70,71	3 177	45	8431
09 3 73 119	Deining	71,38	3 367	47	8431
09 3 73 121	Dietfurt a.d. Altmühl, Stadt	78,88	5 280	67	8435
09 3 73 126	Freystadt, Stadt	80,51	6 625	82	8437
09 3 73 134	Hohenfels, Markt	137,09	2 109	15	8431
09 3 73 140	Lauterhofen, Markt	77,44	3 202	41	8451
09 3 73 143	Lupburg, Markt	30,59	2 036	67	8433
09 3 73 146	Mühlhausen	37,00	3 828	103	8431
09 3 73 147	Neumarkt i.d. OPf., Stadt	78,83	34 584	439	8430
09 3 73 151	Parsberg, Stadt	57,30	5 803	101	8433
09 3 73 153	Pilsach	47,65	2 259	47	8431
09 3 73 155	Postbauer-Heng	24,65	5 661	230	8439
09 3 73 156	Pyrbaum, Markt	50,30	4 574	91	8501
09 3 73 159	Sengenthal	28,78	2 077	72	8431
09 3 73 160	Seubersdorf i.d. OPf.	68,23	4 657	68	8431
09 3 73 167	Velburg, Stadt	175,67	4 610	26	8436
09 3 73 444	Neumarkt i.d. OPf., 1 gemfr. Gebiet	5,51	-	-	-
09 3 73	zusammen ...	1 343,86	109 196	81	X
09 3 74	Neustadt a.d. Waldnaab Sitz: Neustadt a.d. Waldnaab, Stadt				
09 3 74 111	Altenstadt a.d. Waldnaab	17,66	4 374	248	8481
09 3 74 117	Eschenbach i.d. OPf., Stadt	35,12	3 670	104	8489
09 3 74 118	Eslarn, Markt	55,24	3 097	56	8481
09 3 74 119	Etzenricht	13,58	1 580	116	8481
09 3 74 121	Floß, Markt	50,49	3 682	73	8485
09 3 74 122	Flossenbürg	22,32	1 977	89	8481
09 3 74 123	Georgenberg	16,96	1 533	90	8481
09 3 74 124	Grafenwöhr, Stadt	215,83	5 957	28	8484
09 3 74 127	Irchenrieth	10,04	1 630	162	8481
09 3 74 128	Kirchendemenreuth	39,35	958	24	8481
09 3 74 129	Kirchentumbach, Markt	67,46	3 404	50	8575
09 3 74 131	Kohlberg, Markt	33,51	1 178	35	8481
09 3 74 132	Leuchtenberg, Markt	32,37	1 356	42	8481
09 3 74 133	Luhe-Wildenau, Markt	38,63	3 085	80	8481
09 3 74 134	Mantel, Markt	16,73	2 846	170	8481
09 3 74 137	Moosbach, Markt	63,73	2 689	42	8481
09 3 74 139	Neustadt a.d. Waldnaab, Stadt	9,92	5 631	568	8482
09 3 74 140	Neustadt a. Kulm, Stadt	20,30	1 354	67	8581
09 3 74 144	Parkstein, Markt	23,04	1 986	86	8481
09 3 74 146	Pirk	26,18	1 633	62	8481
09 3 74 147	Pleystein, Stadt	36,09	2 622	73	8481
09 3 74 148	Trabititz	25,18	1 372	54	8481
09 3 74 149	Pressath, Stadt	45,92	4 543	99	8487
09 3 74 150	Püchersreuth	25,21	1 428	57	8481

3 Gemeinden in systematischer Ordnung mit Schlüsselnummer, Fläche, Bevölkerung, Bevölkerungsdichte und Postleitzahl am 31.12.1989

Schlüssel- nummer	Land, Reg.-Bezirk, Kreis, Gemeinde	Fläche km 2	Bevölkerung	Ein- wohner je km 2	Post- leit- zahl-
09 3 74 154	Schirmitz	4,97	1 683	339	8481
09 3 74 155	Schammersdorf	20,33	812	40	8581
09 3 74 156	Schwarzenbach	11,92	887	74	8481
09 3 74 157	Speinshart	23,73	1 046	44	8489
09 3 74 158	Störnstein	10,92	1 192	109	8481
09 3 74 159	Tännesberg, Markt	46,54	1 563	34	8481
09 3 74 160	Theisseil	21,39	1 019	48	8480
09 3 74 162	Vohenstrauß, Stadt	74,06	7 109	96	8483
09 3 74 163	Vorbach	13,53	954	71	8581
09 3 74 164	Waidhaus, Markt	37,00	2 431	66	8481
09 3 74 165	Waldthurn, Markt	30,97	2 125	69	8481
09 3 74 166	Weierhammer	39,88	3 870	97	8481
09 3 74 168	Windischeschenbach, Stadt	36,38	5 907	162	8486
09 3 74 444	Neustadt a.d. Waldnaab, 11 gemfr. Gebiete	117,74	-	-	-
09 3 74	zusammen ...	1 430,22	94 183	66	X
09 3 75	Regensburg				
	Sitz: Regensburg, Stadt				
09 3 75 113	Alteglofsheim	13,23	2 779	210	8401
09 3 75 114	Altenthann	21,24	1 340	63	8411
09 3 75 115	Aufhausen	27,30	1 480	54	8401
09 3 75 116	Bach a.d. Donau	14,73	1 601	109	8401
09 3 75 117	Barbing	30,49	3 470	114	8408
09 3 75 118	Beratzhausen, Markt	72,54	5 205	72	8411
09 3 75 119	Bernhardswald	71,90	4 441	62	8411
09 3 75 120	Brennberg	30,73	1 603	52	8411
09 3 75 122	Brunn	12,96	976	75	8411
09 3 75 127	Deuerling	7,13	1 701	239	8411
09 3 75 130	Donaustauf, Markt	9,69	3 392	350	8405
09 3 75 131	Duggendorf	21,79	1 354	62	8411
09 3 75 143	Hageistadt	20,75	1 752	84	8401
09 3 75 148	Hemau, Stadt	122,46	6 910	56	8416
09 3 75 153	Holzheim a. Forst	15,66	875	56	8411
09 3 75 156	Kallmünz, Markt	43,22	2 755	64	8411
09 3 75 161	Köfering	5,31	1 132	213	8401
09 3 75 162	Laaber, Markt	28,77	4 609	160	8411
09 3 75 165	Lappersdorf	31,53	11 008	349	8417
09 3 75 170	Mintraching	53,86	3 653	68	8401
09 3 75 171	Mötzing	36,18	1 254	35	8401
09 3 75 174	Neutraubling, Stadt	9,80	10 351	1 056	8402
09 3 75 175	Nittendorf	32,89	6 644	202	8419
09 3 75 179	Obertraubling	24,80	5 370	217	8407
09 3 75 180	Pentling	32,09	4 919	153	8401
09 3 75 181	Pettendorf	24,88	2 752	111	8411
09 3 75 182	Pfakofen	15,28	1 147	75	8401
09 3 75 183	Pfatter	48,09	2 558	53	8401
09 3 75 184	Pielenhofen	9,66	1 096	113	8411
09 3 75 190	Regenstauf, Markt	99,54	13 427	135	8413
09 3 75 191	Riekofen	23,94	773	32	8406
09 3 75 196	Schierling, Markt	77,72	6 479	83	8306
09 3 75 199	Sinzing	44,22	5 790	131	8411
09 3 75 201	Sünching	19,42	1 671	86	8406
09 3 75 204	Tegernheim	11,44	3 615	316	8409
09 3 75 205	Thalmassing	37,11	2 339	63	8401
09 3 75 208	Wenzenbach	29,83	5 796	194	8411
09 3 75 209	Wiesent	17,93	2 144	120	8401
09 3 75 210	Wörth a.d. Donau, Stadt	39,87	3 746	94	8404
09 3 75 211	Wolfsegg	7,37	1 144	155	8411
09 3 75 213	Zeitlarn	16,23	4 765	294	8411
09 3 75 444	Regensburg, 6 gemfr. Gebiete	81,76	-	-	-
09 3 75	zusammen ...	1 395,34	149 816	107	X
09 3 76	Schwandorf				
	Sitz: Schwandorf, Stadt				
09 3 76 112	Altendorf	23,16	962	42	8471
09 3 76 116	Bodenwöhr	51,92	3 603	69	8465
09 3 76 117	Bruck i.d. OPf., Markt	36,80	4 183	114	8466

3 Gemeinden in systematischer Ordnung mit Schlüsselnummer, Fläche, Bevölkerung,
Bevölkerungsdichte und Postleitzahl am 31.12.1989

Schlüssel- nummer	Land, Reg.-Bezirk, Kreis, Gemeinde	Fläche km 2	Bevölkerung	Ein- wohner je km 2	Post- leitzahl-
09 3 76 119	Burglengenfeld, Stadt	81,73	10 516	129	8412
09 3 76 122	Dieterskirchen	24,14	1 019	42	8471
09 3 76 125	Fensterbach	26,78	2 193	82	8451
09 3 76 131	Gleiritsch	10,94	700	64	8481
09 3 76 133	Guteneck	35,06	890	25	8471
09 3 76 141	Maxhütte-Haidhof, Stadt	34,70	9 030	260	8414
09 3 76 144	Nabburg, Stadt	62,39	6 108	98	8470
09 3 76 146	Neukirchen-Balbini, Markt	46,70	1 231	26	8469
09 3 76 147	Neunburg vorm Wald, Stadt	110,51	7 468	68	8462
09 3 76 148	Niedermurach	29,99	1 327	44	8471
09 3 76 149	Nittenau, Stadt	93,13	7 524	81	8415
09 3 76 150	Wernberg-Köblitz, Markt	66,03	5 658	86	8475
09 3 76 151	Oberviechtach, Stadt	62,45	4 771	76	8474
09 3 76 153	Pfreimd, Stadt	51,45	5 160	100	8473
09 3 76 159	Schmidgaden	41,24	2 512	61	8477
09 3 76 160	Schönsee, Stadt	50,26	2 957	59	8476
09 3 76 161	Schwandorf, Stadt	123,77	26 056	211	8460
09 3 76 162	Schwarzach b. Nabburg	27,39	1 428	52	8471
09 3 76 163	Schwarzenfeld, Markt	38,16	6 030	158	8472
09 3 76 164	Schwarzhofen, Markt	36,11	1 667	46	8467
09 3 76 167	Stadlern	10,54	728	69	8471
09 3 76 168	Steinberg	20,30	1 435	71	8468
09 3 76 169	Stulln	15,52	1 299	84	8471
09 3 76 170	Teublitz, Stadt	38,24	6 953	182	8418
09 3 76 171	Teunz	30,73	1 749	57	8478
09 3 76 172	Thanstein	27,84	958	34	8471
09 3 76 173	Trausnitz	17,62	961	55	8471
09 3 76 175	Wackersdorf	33,45	4 000	120	8464
09 3 76 176	Weiding	22,43	648	29	8471
09 3 76 178	Winklarn, Markt	33,75	1 453	43	8479
09 3 76 444	Schwandorf, 5 gemfr. Gebiete	57,55	-	-	-
09 3 76	zusammen ...	1 472,78	133 177	90	X
09 3 77	Tirschenreuth				
	Sitz: Tirschenreuth, Stadt				
09 3 77 112	Bärnau, Stadt	74,44	3 675	49	8599
09 3 77 113	Brand	9,48	1 275	134	8591
09 3 77 115	Ebnath	11,01	1 501	136	8591
09 3 77 116	Erbendorf, Stadt	57,26	5 036	88	8488
09 3 77 117	Falkenberg, Markt	39,24	954	24	8591
09 3 77 118	Friedenfels	16,28	1 410	87	8591
09 3 77 119	Fuchsmühl, Markt	14,80	1 784	121	8591
09 3 77 127	Immenreuth	18,06	1 871	104	8581
09 3 77 128	Kastl	20,75	1 275	61	8581
09 3 77 129	Kemnath, Stadt	53,93	5 070	94	8584
09 3 77 131	Konnersreuth, Markt	23,32	1 808	78	8591
09 3 77 132	Krummennaab	17,71	1 773	100	8481
09 3 77 133	Kulmain	32,32	2 201	68	8581
09 3 77 137	Leonberg	51,36	1 046	20	8596
09 3 77 139	Mähring, Markt	72,92	1 929	26	8591
09 3 77 141	Mitterteich, Stadt	39,33	7 377	188	8596
09 3 77 142	Neualbenreuth, Markt	50,13	1 534	31	8591
09 3 77 143	Neusorg	17,89	2 196	123	8591
09 3 77 145	Pechbrunn	26,73	1 599	60	8591
09 3 77 146	Plößberg, Markt	74,24	3 368	45	8591
09 3 77 148	Pullenreuth	29,79	1 963	66	8591
09 3 77 149	Reuth b. Erbendorf	16,90	1 205	71	8481
09 3 77 154	Tirschenreuth, Stadt	97,23	9 840	101	8593
09 3 77 157	Waldershof, Stadt	59,78	4 281	72	8598
09 3 77 158	Waldsassen, Stadt	66,53	7 865	118	8595
09 3 77 159	Wiesau, Markt	42,68	4 660	109	8597
09 3 77 444	Tirschenreuth, 7 gemfr. Gebiete	50,83	-	-	-
09 3 77	zusammen ...	1 084,94	78 496	72	X
09 3	Reg.-Bez. zusammen ...	9 691,25	991 305	102	X

3 Gemeinden in systematischer Ordnung mit Schlüsselnummer, Fläche, Bevölkerung, Bevölkerungsdichte und Postleitzahl am 31.12.1989

Schlüssel- nummer	Land, Reg.-Bezirk, Kreis, Gemeinde	Fläche km 2	Bevölkerung	Ein- wohner je km 2	Post- leitz- zahl-
09 4	Reg.-Bez. Oberfranken				
09 4 61 000	Bamberg, Stadt	54,73	69 980	1 279	8600
09 4 62 000	Bayreuth, Stadt	66,89	71 527	1 069	8580
09 4 63 000	Coburg, Stadt	47,14	43 832	930	8630
09 4 64 000	Hof, Stadt	57,89	52 319	904	8670
09 4 71	Bamberg				
	Sitz: Bamberg, Stadt				
09 4 71 111	Altendorf	8,65	1 630	188	8602
09 4 71 115	Baunach, Stadt	26,13	3 265	125	8611
09 4 71 117	Bischberg	17,55	5 349	305	8609
09 4 71 119	Breitengüßbach	16,82	3 740	222	8613
09 4 71 120	Burgebrach, Markt	88,38	5 134	58	8602
09 4 71 122	Burgwindheim, Markt	37,26	1 405	38	8602
09 4 71 123	Buttenheim, Markt	30,02	2 811	94	8602
09 4 71 128	Ebrach, Markt	29,58	1 851	63	8612
09 4 71 131	Frensdorf	43,87	3 737	85	8602
09 4 71 133	Gerach	6,15	962	156	8601
09 4 71 137	Gundelsheim	3,78	2 981	789	8601
09 4 71 140	Hallstadt, Stadt	14,76	7 693	521	8605
09 4 71 142	Heiligenstadt i. OFr., Markt	76,73	3 532	46	8551
09 4 71 145	Hirschaid, Markt	41,02	9 211	225	8606
09 4 71 150	Kemmern	8,27	2 239	271	8601
09 4 71 151	Königsfeld	42,85	1 295	30	8601
09 4 71 152	Lauter	12,40	1 032	83	8601
09 4 71 154	Lisberg	8,36	1 385	166	8602
09 4 71 155	Litzendorf	25,85	5 110	198	8615
09 4 71 159	Memmelsdorf	26,26	7 944	303	8608
09 4 71 165	Oberhaid	27,03	4 198	155	8616
09 4 71 169	Pettstadt	9,86	1 447	147	8602
09 4 71 172	Pommersfelden	35,81	2 290	64	8602
09 4 71 173	Priesendorf	8,34	1 267	152	8602
09 4 71 174	Rattelsdorf, Markt	37,29	4 019	108	8601
09 4 71 175	Reckendorf	8,59	1 595	186	8601
09 4 71 185	Scheßlitz, Stadt	94,89	6 662	70	8604
09 4 71 186	Schönbrunn i. Steigerwald	24,69	1 752	71	8602
09 4 71 189	Stadelhofen	41,08	1 263	31	8601
09 4 71 191	Stegaurach	23,81	5 304	223	8602
09 4 71 195	Strullendorf	31,72	6 743	213	8618
09 4 71 207	Viereth-Trunstadt	15,80	2 986	189	8602
09 4 71 208	Walsdorf	16,22	1 714	106	8602
09 4 71 209	Wattendorf	22,23	715	32	8601
09 4 71 214	Zapfendorf, Markt	30,56	4 106	134	8619
09 4 71 220	Schlüsselfeld, Stadt	70,22	5 133	73	8602
09 4 71 444	Bamberg, 12 gemfr. Gebiete	105,43	-	-	-
09 4 71	zusammen ...	1 168,26	123 500	106	X
09 4 72	Bayreuth				
	Sitz: Bayreuth, Stadt				
09 4 72 111	Ahorntal	41,69	2 105	50	8581
09 4 72 115	Aufseß	29,39	1 324	45	8551
09 4 72 116	Bad Berneck i. Fichtelgebirge, Stadt	33,55	5 107	152	8582
09 4 72 118	Betzenstein, Stadt	51,84	2 376	46	8571
09 4 72 119	Bindlach	37,60	5 343	142	8589
09 4 72 121	Bischofsgrün	8,38	2 167	259	8583
09 4 72 127	Creußen, Stadt	57,66	4 714	82	8587
09 4 72 131	Eckersdorf	36,20	4 912	136	8581
09 4 72 133	Etmannsberg	19,90	944	47	8581
09 4 72 138	Fichtelberg	4,90	2 368	483	8591
09 4 72 139	Gefrees, Stadt	50,31	4 790	95	8586
09 4 72 140	Gesees	9,90	1 013	102	8581
09 4 72 141	Glashütten	3,53	1 142	324	8581

3 Gemeinden in systematischer Ordnung mit Schlüsselnummer, Fläche, Bevölkerung,
Bevölkerungsdichte und Postleitzahl am 31.12.1989

Schlüssel- nummer	Land, Reg.-Bezirk, Kreis, Gemeinde	Fläche km 2	Bevölkerung	Ein- wohner je km 2	Post- leitz- zahl-
09 4 72 143	Goldkronach, Stadt	23,25	2 996	129	8581
09 4 72 146	Haag	10,13	826	82	8587
09 4 72 150	Heinersreuth	14,63	3 607	247	8581
09 4 72 154	Hollfeld, Stadt	80,64	5 044	63	8607
09 4 72 155	Hummeltal	18,40	2 062	112	8581
09 4 72 156	Kirchenpingarten	27,53	1 158	42	8588
09 4 72 164	Mehlmeisel	12,65	1 408	111	8591
09 4 72 166	Mistelbach	6,12	1 525	249	8581
09 4 72 167	Mistelgau	39,39	3 198	81	8581
09 4 72 175	Pegnitz, Stadt	100,00	13 386	134	8570
09 4 72 176	Plankenfels	14,01	842	60	8581
09 4 72 177	Pleeh, Markt	15,29	1 180	77	8571
09 4 72 179	Pottenstein, Stadt	73,23	5 238	72	8573
09 4 72 180	Prebitz	20,98	1 012	48	8587
09 4 72 184	Schnabelwaid, Markt	21,28	882	41	8571
09 4 72 188	Seybothenreuth	15,69	751	48	8581
09 4 72 190	Speichersdorf	50,92	4 949	97	8585
09 4 72 197	Waischenfeld, Stadt	55,65	3 036	55	8551
09 4 72 198	Warmensteinach	7,42	2 635	355	8581
09 4 72 199	Weidenberg, Markt	59,14	5 722	97	8588
09 4 72 444	Bayreuth, 21 gemfr. Gebiete	221,81	-	-	-
09 4 72	zusammen ...	1 273,01	99 762	78	X
09 4 73	Coburg				
	Sitz: Coburg, Stadt				
09 4 73 112	Ahorn	19,83	4 357	220	8637
09 4 73 120	Dörfles-Esbach	3,82	3 588	939	8635
09 4 73 121	Ebersdorf b. Coburg	26,36	5 700	216	8624
09 4 73 132	Großheirath	22,17	1 896	86	8621
09 4 73 134	Grub a. Forst	11,97	2 962	247	8621
09 4 73 138	Itzgrund	33,08	1 871	57	8621
09 4 73 141	Lautertal	31,38	3 205	102	8639
09 4 73 144	Meeder	73,58	3 594	49	8638
09 4 73 151	Neustadt b. Coburg, Stadt	61,89	16 497	267	8632
09 4 73 153	Niederfüllbach	2,59	1 262	487	8631
09 4 73 158	Rodach b. Coburg, Stadt	77,66	6 225	80	8634
09 4 73 159	Rödental, Stadt	49,97	12 416	248	8633
09 4 73 165	Seßlach, Stadt	72,52	3 844	53	8601
09 4 73 166	Sonnefeld	34,67	5 008	144	8625
09 4 73 170	Untersiemau	20,51	3 875	189	8621
09 4 73 174	Weidhausen b. Coburg	9,62	3 033	315	8621
09 4 73 175	Weitramsdorf	29,81	4 447	149	8636
09 4 73 444	Coburg, 4 gemfr. Gebiete	10,11	-	-	-
09 4 73	zusammen ...	591,54	83 780	142	X
09 4 74	Forchheim				
	Sitz: Forchheim, Stadt				
09 4 74 119	Dormitz	4,57	1 617	354	8524
09 4 74 121	Ebermannstadt, Stadt	49,97	5 964	119	8553
09 4 74 122	Effeltrich	11,92	2 098	176	8521
09 4 74 123	Eggolsheim, Markt	49,04	5 276	108	8557
09 4 74 124	Egloffstein, Markt	28,03	2 022	72	8551
09 4 74 126	Forchheim, Stadt	40,35	29 265	725	8550
09 4 74 129	Gößweinsteine, Markt	57,70	4 120	71	8556
09 4 74 132	Gräfenberg, Stadt	37,90	3 793	100	8554
09 4 74 133	Hallerndorf	31,53	3 106	99	8551
09 4 74 134	Hausen	10,57	3 033	287	8551
09 4 74 135	Heroldsbach	15,31	3 907	255	8551
09 4 74 137	Hetzles	11,74	1 125	96	8524
09 4 74 138	Hiltpoltstein, Markt	25,62	1 394	54	8551
09 4 74 140	Igensdorf, Markt	28,82	3 317	115	8551
09 4 74 143	Kirchhehlenbach	8,20	2 154	263	8551
09 4 74 144	Kleinsendelbach	7,49	1 328	177	8524
09 4 74 145	Kunreuth	9,78	1 315	134	8551
09 4 74 146	Langensendelbach	9,58	2 512	262	8521
09 4 74 147	Leutenbach	19,38	1 557	80	8551
09 4 74 154	Neunkirchen a. Brand, Markt	26,37	6 556	249	8524

3 Gemeinden in systematischer Ordnung mit Schlüsselnummer, Fläche, Bevölkerung,
Bevölkerungsdichte und Postleitzahl am 31.12.1989

Schlüssel- nummer	Land, Reg.-Bezirk, Kreis, Gemeinde	Fläche km 2	Bevölkerung	Ein- wohner je km 2	Post- leit- zahl-
09 4 74 156	Obertrubach	21,15	2 228	105	8571
09 4 74 158	Pinzberg	13,33	1 750	131	8551
09 4 74 160	Poxdorf	5,16	1 393	270	8521
09 4 74 161	Pretzfeld, Markt	24,20	2 214	91	8551
09 4 74 168	Unterleinleiter	12,48	1 234	99	8551
09 4 74 171	Weilersbach	8,62	1 822	211	8551
09 4 74 173	Weißenohe	4,71	885	188	8551
09 4 74 175	Wiesenthau	6,39	1 565	245	8551
09 4 74 176	Wiesental, Markt	45,90	2 595	57	8551
09 4 74 444	Forchheim, 1 gemfr. Gebiet	17,09	-	-	-
09 4 74	zusammen ...	642,90	101 145	157	X
09 4 75	Hof				
	Sitz: Hof, Stadt				
09 4 75 112	Bad Steben, Markt	25,83	3 733	145	8675
09 4 75 113	Berg	38,86	2 592	67	8683
09 4 75 120	Döhlau	15,24	3 451	226	8671
09 4 75 123	Feilitzsch	30,21	2 391	79	8671
09 4 75 127	Gattendorf	22,18	992	45	8671
09 4 75 128	Geroldsgrün	15,59	3 616	232	8682
09 4 75 136	Helmbrechts, Stadt	58,65	10 027	171	8662
09 4 75 137	Issigau	18,69	1 252	67	8671
09 4 75 141	Köditz	31,66	2 212	70	8671
09 4 75 142	Konradsreuth	43,33	3 433	79	8684
09 4 75 145	Leupoldsgrün	10,26	1 366	133	8671
09 4 75 146	Lichtenberg, Stadt	9,46	1 146	121	8671
09 4 75 154	Münchberg, Stadt	68,79	11 744	171	8660
09 4 75 156	Naila, Stadt	37,05	8 703	235	8674
09 4 75 158	Oberkotzau, Markt	21,50	5 485	255	8679
09 4 75 161	Regnitzlosau	39,91	2 650	66	8671
09 4 75 162	Rehau, Stadt	80,33	10 143	126	8673
09 4 75 165	Schauenstein, Stadt	26,66	2 341	88	8685
09 4 75 168	Schwarzenbach a.d. Saale, Stadt	58,83	8 205	139	8676
09 4 75 169	Schwarzenbach a. Wald, Stadt	36,66	5 621	153	8678
09 4 75 171	Selbitz, Stadt	27,69	4 982	180	8677
09 4 75 174	Sparneck, Markt	9,49	1 813	191	8663
09 4 75 175	Stammbach, Markt	34,66	2 702	78	8664
09 4 75 181	Töpen	20,80	1 075	52	8671
09 4 75 182	Trogen	12,32	1 363	111	8671
09 4 75 184	Weißdorf	21,91	1 269	58	8661
09 4 75 189	Zell, Markt	27,47	2 122	77	8665
09 4 75 444	Hof, 5 gemfr. Gebiete	48,29	-	-	-
09 4 75	zusammen ...	892,32	106 429	119	X
09 4 76	Kronach				
	Sitz: Kronach, Stadt				
09 4 76 145	Kronach, Stadt	66,99	18 356	274	8640
09 4 76 146	Küps, Markt	35,64	7 095	199	8643
09 4 76 152	Ludwigsstadt, Stadt	56,81	3 976	70	8642
09 4 76 154	Mitwitz, Markt	33,19	3 070	92	8621
09 4 76 159	Nordhalben, Markt	16,98	2 312	136	8646
09 4 76 164	Pressig, Markt	53,19	4 488	84	8644
09 4 76 166	Reichenbach	8,41	967	115	8641
09 4 76 171	Schneckenlohe	9,31	1 165	125	8621
09 4 76 175	Steinbach a. Wald	35,60	3 757	106	8641
09 4 76 177	Steinwiesen, Markt	40,67	4 068	100	8645
09 4 76 178	Stockheim	25,36	5 239	207	8647
09 4 76 179	Tettau, Markt	23,81	2 894	122	8648
09 4 76 180	Teuschnitz, Stadt	33,99	2 509	74	8641
09 4 76 182	Tschirn	13,46	702	52	8641
09 4 76 183	Marktrodach, Markt	33,33	3 726	112	8641
09 4 76 184	Wallenfels, Stadt	45,62	3 434	75	8649
09 4 76 185	Weißbrunn	26,40	3 096	117	8641
09 4 76 189	Wilhelmsthal	41,44	4 422	107	8641
09 4 76 444	Kronach, 7 gemfr. Gebiete	51,33	-	-	-
09 4 76	zusammen ...	651,53	75 276	116	X

3 Gemeinden in systematischer Ordnung mit Schlüsselnummer, Fläche, Bevölkerung, Bevölkerungsdichte und Postleitzahl am 31.12.1989

Schlüssel- nummer	Land, Reg.-Bezirk, Kreis, Gemeinde	Fläche km 2	Bevölkerung	Ein- wohner je km 2	Post- leitzahl-
09 4 77	Kulmbach				
	Sitz: Kulmbach, Stadt				
09 4 77 117	Grafengehaig, Markt	20,81	1 063	51	8651
09 4 77 118	Guttenberg	10,66	539	51	8651
09 4 77 119	Harsdorf	11,25	747	66	8581
09 4 77 121	Himmelkron	23,06	2 931	127	8581
09 4 77 124	Kasendorf, Markt	39,01	2 308	59	8658
09 4 77 127	Ködnitz	19,62	1 698	87	8651
09 4 77 128	Kulmbach, Stadt	92,76	27 430	296	8650
09 4 77 129	Kupferberg, Stadt	8,28	1 166	141	8651
09 4 77 135	Ludwigschorgast, Markt	5,95	911	153	8651
09 4 77 136	Mainleus	47,51	6 365	134	8653
09 4 77 138	Marktleugast, Markt	33,88	3 920	116	8654
09 4 77 139	Marktschorgast, Markt	15,77	1 600	101	8581
09 4 77 142	Neudrossenfeld	45,43	3 079	68	8581
09 4 77 143	Neuenmarkt	18,95	2 787	147	8655
09 4 77 148	Presseck, Markt	52,13	2 392	46	8657
09 4 77 151	Rugendorf	17,99	982	56	8651
09 4 77 156	Stadtsteinach, Stadt	39,78	3 459	87	8652
09 4 77 157	Thurnau, Markt	57,25	4 026	70	8656
09 4 77 158	Trebgast	17,09	1 650	97	8651
09 4 77 159	Untersteinach	11,42	1 982	174	8659
09 4 77 163	Wirsberg, Markt	17,21	1 850	107	8655
09 4 77 164	Wonsees, Markt	36,79	1 080	29	8601
09 4 77 444	Kulmbach, 2 gemfr. Gebiete	14,50	-	-	-
09 4 77	zusammen ...	656,50	73 965	113	X
09 4 78	Lichtenfels				
	Sitz: Lichtenfels, Stadt				
09 4 78 111	Altenkunstadt	28,90	4 838	167	8621
09 4 78 116	Burgkunstadt, Stadt	40,59	6 661	164	8622
09 4 78 120	Ebensfeld, Markt	68,72	5 429	79	8629
09 4 78 127	Hochstadt a. Main	13,77	1 709	124	8621
09 4 78 139	Lichtenfels, Stadt	122,12	20 597	169	8620
09 4 78 143	Marktgraitz, Markt	3,74	1 281	343	8627
09 4 78 144	Marktzeuln, Markt	6,88	1 532	223	8621
09 4 78 145	Michelau i. OFr.	19,52	6 431	329	8626
09 4 78 155	Redwitz a.d. Rodach	14,66	3 285	224	8627
09 4 78 165	Staffelstein, Stadt	99,41	10 172	102	8623
09 4 78 176	Weismain, Stadt	81,05	4 611	57	8628
09 4 78 444	Lichtenfels, 3 gemfr. Gebiete	22,48	-	-	-
09 4 78	zusammen ...	521,84	66 546	128	X
09 4 79	Wunsiedel i. Fichtelgebirge				
	Sitz: Wunsiedel, Stadt				
09 4 79 111	Bad Alexandersbad	8,92	1 301	146	8591
09 4 79 112	Arzberg, Stadt	35,48	6 937	196	8594
09 4 79 126	Höchstädt b. Thiersheim	14,91	1 098	74	8671
09 4 79 127	Hohenberg a.d. Eger, Stadt	8,21	1 568	191	8591
09 4 79 129	Kirchenlamitz, Stadt	46,60	4 406	95	8686
09 4 79 135	Marktleuthen, Stadt	33,66	3 994	119	8688
09 4 79 136	Marktrechwitz, Stadt	49,55	18 760	379	8590
09 4 79 138	Nagel	7,79	1 893	243	8591
09 4 79 145	Röslau	29,84	2 740	92	8689
09 4 79 147	Schirnding, Markt	7,91	1 823	230	8591
09 4 79 150	Schönwald, Stadt	19,18	3 987	208	8671
09 4 79 152	Selb, Stadt	61,38	19 373	316	8672
09 4 79 158	Thiersheim, Markt	23,70	2 244	95	8591
09 4 79 159	Thierstein, Markt	11,36	1 374	121	8671
09 4 79 161	Tröstau	19,28	2 460	128	8591
09 4 79 166	Weißensstadt, Stadt	42,21	3 841	91	9687
09 4 79 169	Wunsiedel, Stadt	54,89	9 963	182	8592
09 4 79 444	Wunsiedel i. Fichtelgeb., 14 gemfr. Gebiete	131,87	-	-	-
09 4 79	zusammen ...	606,74	87 762	145	X
09 4	Reg.-Bez. zusammen ...	7 231,29	1 055 823	146	X

3 Gemeinden in systematischer Ordnung mit Schlüsselnummer, Fläche, Bevölkerung, Bevölkerungsdichte und Postleitzahl am 31.12.1989

Schlüssel- nummer	Land, Reg.-Bezirk, Kreis, Gemeinde	Fläche km 2	Bevölkerung	Ein- wohner je km 2	Post- leitz- zahl
09 5	Reg.-Bez. Mittelfranken				
09 5 61 000	Ansbach, Stadt	99,94	37 133	372	8800
09 5 62 000	Erlangen, Stadt	76,97	100 996	1 312	8520
09 5 63 000	Fürth, Stadt	63,35	100 906	1 593	8510
09 5 64 000	Nürnberg, Stadt	185,78	485 717	2 614	8500
09 5 65 000	Schwabach, Stadt	40,71	34 681	852	8540
09 5 71	Ansbach				
	Sitz: Ansbach, Stadt				
09 5 71 111	Adelshofen	27,14	992	37	8801
09 5 71 113	Arberg, Markt	31,31	2 031	65	8826
09 5 71 114	Aurach	36,68	2 633	72	8801
09 5 71 115	Bechhofen, Markt	61,95	5 494	89	8809
09 5 71 122	Bruckberg	7,62	1 254	165	8802
09 5 71 125	Buch a. Wald	26,47	869	33	8801
09 5 71 127	Burgoberbach	12,59	2 720	216	8802
09 5 71 128	Burk	14,22	1 011	71	8802
09 5 71 130	Colmberg, Markt	38,35	1 707	45	8801
09 5 71 132	Dentlein a. Forst, Markt	18,03	2 382	132	8801
09 5 71 134	Diebach	22,37	937	42	8813
09 5 71 135	Dietenhofen, Markt	63,97	4 630	72	8501
09 5 71 136	Dinkelsbühl, Stadt	75,13	10 849	144	8804
09 5 71 137	Dombühl, Markt	17,90	1 148	64	8801
09 5 71 139	Dürrwangen, Markt	23,03	2 468	107	8817
09 5 71 141	Ehingen	47,63	1 934	41	8821
09 5 71 145	Feuchtwangen, Stadt	137,38	10 836	79	8805
09 5 71 146	Flachlanden, Markt	40,90	2 258	55	8802
09 5 71 152	Gebstättel	19,12	1 456	76	8801
09 5 71 154	Gerolfingen	12,59	1 044	83	8821
09 5 71 155	Geslau	41,96	1 274	30	8801
09 5 71 165	Heilsbronn, Stadt	62,21	7 734	124	8807
09 5 71 166	Herrrieden, Stadt	81,71	6 432	79	8808
09 5 71 169	Ingingen	21,32	954	45	8801
09 5 71 170	Langfurth	21,17	1 981	94	8821
09 5 71 171	Lehrberg, Markt	50,87	2 641	52	8818
09 5 71 174	Leutershausen, Stadt	84,13	5 062	60	8811
09 5 71 175	Lichtenau, Markt	41,31	3 533	86	8814
09 5 71 177	Merkendorf, Stadt	26,07	2 253	86	8828
09 5 71 178	Mitteleschenbach	10,53	1 401	133	8821
09 5 71 179	Mönchsroth	11,93	1 366	115	8801
09 5 71 180	Neuendettelsau	33,77	6 829	202	8806
09 5 71 181	Neusitz	13,71	1 565	114	8801
09 5 71 183	Oberdachstetten	23,66	1 231	52	8802
09 5 71 188	Ohrenbach	22,71	742	33	8801
09 5 71 189	Ornbau, Stadt	15,16	1 484	98	8829
09 5 71 190	Petersaurach	41,81	4 019	96	8815
09 5 71 192	Röckingen	10,91	715	66	8821
09 5 71 193	Rothenburg ob der Tauber, Stadt	41,75	11 350	272	8803
09 5 71 194	Rügland	20,89	1 074	51	8802
09 5 71 196	Sachsen b. Ansbach	21,03	3 016	143	8802
09 5 71 198	Schillingsfürst, Stadt	27,55	2 287	83	8813
09 5 71 199	Schnelldorf	51,59	3 065	59	8816
09 5 71 200	Schopfloch, Markt	15,34	2 661	173	8819
09 5 71 205	Steinsfeld	31,78	1 195	38	8801
09 5 71 208	Unterschwaningen	18,57	842	45	8821
09 5 71 214	Wassertrüdingen, Stadt	53,58	5 701	106	8822
09 5 71 216	Weidenbach, Markt	21,71	1 961	90	8825
09 5 71 217	Weihenzell	45,15	2 196	49	8802
09 5 71 218	Weiltingen, Markt	24,01	1 259	52	8821
09 5 71 222	Wettringen	21,47	884	41	8801
09 5 71 223	Wieseth	20,63	1 321	64	8802
09 5 71 224	Wilburgstetten	25,30	2 002	79	8801
09 5 71 225	Windelsbach	38,53	975	25	8801
09 5 71 226	Windsbach, Stadt	68,15	5 164	76	8812

3 Gemeinden in systematischer Ordnung mit Schlüsselnummer, Fläche, Bevölkerung,
Bevölkerungsdichte und Postleitzahl am 31.12.1989

Schlüssel- nummer	Land, Reg.-Bezirk, Kreis, Gemeinde	Fläche km 2	Bevölkerung	Ein- wohner je km 2	Post- leitzahl
09 5 71 227	Wittelshofen	24,22	1 274	53	8821
09 5 71 228	Wörnitz	24,41	1 263	52	8801
09 5 71 229	Wolframs-Eschenbach, Stadt	25,46	2 157	85	8802
09 5 71 444	Ansbach, 1 gemfr. Gebiet	1,82	—	—	—
09 5 71	zusammen ...	1 972,26	161 516	82	X
09 5 72	Erlangen-Höchstadt				
	Sitz: Erlangen, Stadt				
09 5 72 111	Adelsdorf	31,62	5 943	188	8555
09 5 72 114	Aurachtal	18,40	2 171	118	8521
09 5 72 115	Baiersdorf, Stadt	11,77	6 171	524	8523
09 5 72 119	Bubenreuth	4,13	4 141	1 003	8526
09 5 72 120	Buckenhof	1,38	2 855	2 069	8520
09 5 72 121	Eckental, Markt	29,71	12 211	411	8501
09 5 72 126	Gremsdorf	13,01	1 271	98	8551
09 5 72 127	Großenseebach	7,21	2 077	288	8521
09 5 72 130	Hemhofen	6,85	4 657	680	8551
09 5 72 131	Heroldsberg, Markt	11,04	6 511	590	8501
09 5 72 132	Herzogenaurach, Stadt	47,73	19 835	416	8522
09 5 72 133	Heßdorf	24,79	2 798	113	8521
09 5 72 135	Höchstadt a.d. Aisch, Stadt	70,84	11 383	161	8552
09 5 72 137	Kalchreuth	10,84	2 537	234	8501
09 5 72 139	Lonnerstadt, Markt	22,78	1 659	73	8531
09 5 72 141	Marloffstein	6,63	1 479	223	8525
09 5 72 142	Mönrendorf	13,17	3 547	269	8521
09 5 72 143	Mühlhausen, Markt	16,61	1 403	84	8602
09 5 72 147	Oberreichenbach	4,82	788	163	8521
09 5 72 149	Röttenbach	7,74	4 236	547	8551
09 5 72 154	Spardorf	3,22	2 007	623	8521
09 5 72 158	Uttenreuth	5,93	4 617	779	8525
09 5 72 159	Vestenbergsreuth, Markt	31,88	1 189	37	8531
09 5 72 160	Wachenroth, Markt	23,17	1 531	66	8602
09 5 72 164	Weisendorf, Markt	36,72	4 309	117	8521
09 5 72 444	Erlangen-Höchstadt, 10 gemfr. Gebiete ...	102,90	—	—	—
09 5 72	zusammen ...	564,89	111 326	197	X
09 5 73	Fürth				
	Sitz: Fürth, Stadt				
09 5 73 111	Ammerndorf, Markt	5,06	1 327	262	8501
09 5 73 114	Cadolzburg, Markt	45,44	8 169	180	8501
09 5 73 115	Großhabersdorf	35,50	3 489	98	8501
09 5 73 120	Langenzenn, Stadt	46,30	8 717	188	8506
09 5 73 122	Oberasbach	12,12	15 589	1 286	8507
09 5 73 123	Obermichelbach	9,29	1 909	205	8501
09 5 73 124	Puschendorf	3,40	1 686	496	8501
09 5 73 125	Roßtal, Markt	44,41	8 314	187	8501
09 5 73 126	Seukendorf	8,50	2 231	262	8501
09 5 73 127	Stein, Stadt	19,51	13 555	695	8504
09 5 73 129	Tuchenbach	6,50	972	150	8501
09 5 73 130	Veitsbronn	16,16	5 555	344	8501
09 5 73 133	Wilhermsdorf, Markt	26,63	4 049	152	8534
09 5 73 134	Zirndorf, Stadt	28,78	21 307	740	8502
09 5 73	zusammen ...	307,60	96 869	315	X
09 5 74	Nürnberg Land				
	Sitz: Lauf a.d. Pegnitz, Stadt				
09 5 74 111	Alfeld	17,95	1 063	59	8561
09 5 74 112	Altdorf b. Nürnberg, Stadt	48,59	13 167	271	8503
09 5 74 117	Burgthann	39,18	9 568	244	8501
09 5 74 120	Engelthal	13,61	1 013	74	8561
09 5 74 123	Feucht, Markt	9,19	12 513	1 362	8501
09 5 74 128	Happurg	42,60	3 511	82	8569
09 5 74 129	Hartenstein	22,80	1 469	64	8564
09 5 74 131	Henfenfeld	6,65	1 680	253	8561

3 Gemeinden in systematischer Ordnung mit Schlüsselnummer, Fläche, Bevölkerung, Bevölkerungsdichte und Postleitzahl am 31.12.1989

Schlüssel- nummer	Land, Reg.-Bezirk, Kreis, Gemeinde	Fläche km 2	Bevölkerung	Ein- wohner je km 2	Post- leitzahl-
09 5 74 132	Hersbruck, Stadt	22,90	11 662	509	8562
09 5 74 135	Kirchensittenbach	43,20	2 084	48	8565
09 5 74 138	Lauf a.d. Pegnitz, Stadt	59,82	22 997	384	8560
09 5 74 139	Leinburg	29,41	5 569	189	8566
09 5 74 140	Neuhaus a.d. Pegnitz, Markt	23,95	2 974	124	8574
09 5 74 141	Neunkirchen a. Sand	14,13	4 320	306	8567
09 5 74 145	Offenhausen	22,49	1 395	62	8561
09 5 74 146	Ottensoos	10,02	1 716	171	8561
09 5 74 147	Pommelsbrunn	50,04	4 949	99	8561
09 5 74 150	Reichenschwand	6,84	2 082	304	8561
09 5 74 152	Röthenbach a.d. Pegnitz, Stadt	13,13	12 388	943	8505
09 5 74 154	Rückersdorf	3,57	4 053	1 135	8501
09 5 74 155	Schnaittach, Markt	49,36	7 192	146	8563
09 5 74 156	Schwaig b. Nürnberg	5,91	8 195	1 387	8501
09 5 74 157	Schwarzenbruck	22,21	8 074	364	8501
09 5 74 158	Simmsdorf	40,85	3 087	76	8568
09 5 74 160	Velden, Stadt	21,33	1 723	81	8564
09 5 74 161	Vorra	22,08	1 854	84	8561
09 5 74 164	Winkelhaid	6,52	3 558	546	8501
09 5 74 444	Nürnberger Land, 15 gemfr. Gebiete	132,29	-	-	-
09 5 74	zusammen ...	800,62	153 856	192	X
09 5 75	Neustadt a.d.Aisch-Bad Windsheim				
	Sitz: Neustadt a.d. Aisch, Stadt				
09 5 75 112	Bad Windsheim, Stadt	78,35	11 390	145	8532
09 5 75 113	Baudenbach, Markt	22,09	987	45	8531
09 5 75 115	Burgbernheim, Stadt	42,30	2 668	63	8801
09 5 75 116	Burghaslach, Markt	44,02	2 104	48	8602
09 5 75 117	Dachsbach, Markt	20,55	1 435	70	8531
09 5 75 118	Diespeck	21,01	2 970	141	8531
09 5 75 119	Dietersheim	31,20	1 870	60	8531
09 5 75 121	Emskirchen, Markt	67,29	4 962	74	8535
09 5 75 122	Ergersheim	30,06	1 037	34	8531
09 5 75 124	Gallmersgarten	15,23	765	50	8801
09 5 75 125	Gerhardshofen	27,21	1 416	52	8531
09 5 75 127	Gollhofen	17,04	784	46	8701
09 5 75 128	Gutenstetten	21,37	1 126	53	8531
09 5 75 129	Hagenbüchach	11,49	853	74	8531
09 5 75 130	Hemmersheim	23,83	695	29	8701
09 5 75 133	Illesheim	21,43	832	39	8531
09 5 75 134	Ippesheim, Markt	23,56	1 137	48	8701
09 5 75 135	Ipsheim, Markt	42,25	1 801	43	8531
09 5 75 138	Langenfeld	7,20	807	112	8531
09 5 75 143	Marktbergel, Markt	24,21	1 488	61	8801
09 5 75 144	Markt Bibart, Markt	30,10	1 885	63	8536
09 5 75 145	Markt Erlbach, Markt	60,88	4 429	73	8531
09 5 75 146	Markt Nordheim, Markt	39,33	1 101	28	8531
09 5 75 147	Markt Taschendorf, Markt	27,70	927	33	8531
09 5 75 150	Münchsteinach	29,45	1 368	46	8531
09 5 75 152	Neuhof a.d. Zenn, Markt	30,84	1 797	58	8501
09 5 75 153	Neustadt a.d. Aisch, Stadt	61,22	11 199	183	8530
09 5 75 155	Oberickelsheim	18,23	689	38	8701
09 5 75 156	Obernzenz, Markt	39,62	2 512	63	8802
09 5 75 157	Oberscheinfeld, Markt	42,25	1 251	30	8531
09 5 75 161	Scheinfeld, Stadt	45,09	4 337	96	8533
09 5 75 163	Simmershofen	34,17	1 014	30	8704
09 5 75 165	Sugenheim, Markt	63,35	2 359	37	8531
09 5 75 166	Trautskirchen	19,82	1 203	61	8501
09 5 75 167	Uehlfeld, Markt	31,22	2 242	72	8531
09 5 75 168	Uffenheim, Stadt	59,46	5 720	96	8704
09 5 75 179	Weigenheim	32,75	953	29	8704
09 5 75 181	Wilhelmsdorf	7,77	1 024	132	8531
09 5 75 444	Neustadt a.d.Aisch-Bad Windsh., 1 gemfr.Ge	2,74	-	-	-
09 5 75	zusammen ...	1 267,68	87 137	69	X

3 Gemeinden in systematischer Ordnung mit Schlüsselnummer, Fläche, Bevölkerung,
Bevölkerungsdichte und Postleitzahl am 31.12.1989

Schlüssel- nummer	Land, Reg.-Bezirk, Kreis, Gemeinde	Fläche km 2	Bevölkerung	Ein- wohner je km 2	Post- leit- zahl-
09 5 76	Roth				
	Sitz: Roth, Stadt				
09 5 76 111	Abenberg, Stadt	48,39	4 698	97	8549
09 5 76 113	Allersberg, Markt	59,64	7 088	119	8501
09 5 76 117	Büchenbach	30,77	4 269	139	8541
09 5 76 121	Georgensgmünd	46,96	5 431	116	8544
09 5 76 122	Greding, Stadt	103,84	6 545	63	8547
09 5 76 126	Heideck, Stadt	58,57	4 268	73	8548
09 5 76 127	Hilpoltstein, Stadt	89,44	10 516	118	8543
09 5 76 128	Kammerstein	37,11	2 332	63	8541
09 5 76 132	Schwanstetten, Markt	32,44	6 393	197	8501
09 5 76 137	Rednitzhembach	13,01	5 639	433	8540
09 5 76 141	Röttenbach	21,68	2 367	109	8541
09 5 76 142	Rohr	46,51	2 859	61	8541
09 5 76 143	Roth, Stadt	96,26	20 931	217	8542
09 5 76 147	Spalt, Stadt	55,73	4 883	88	8545
09 5 76 148	Thalmässing, Markt	80,53	5 168	64	8546
09 5 76 151	Wendelstein, Markt	50,00	14 219	284	8508
09 5 76 444	Roth, 5 gemfr. Gebiete	24,42	-	-	-
09 5 76	zusammen ...	895,30	107 606	120	X
09 5 77	Weißenburg-Gunzenhausen				
	Sitz: Weißenburg i. Bay., Stadt				
09 5 77 111	Absberg, Markt	18,98	1 211	64	8821
09 5 77 113	Alesheim	20,44	967	47	8831
09 5 77 114	Muhr a. See	10,95	1 577	144	8823
09 5 77 115	Bergen	19,92	989	50	8837
09 5 77 120	Burgsalach	19,30	1 040	54	8837
09 5 77 122	Dittenheim	29,33	1 642	56	8821
09 5 77 125	Ellingen, Stadt	31,19	3 321	106	8836
09 5 77 127	Ettenstatt	15,84	811	51	8831
09 5 77 133	Gnotzheim, Markt	12,48	731	59	8821
09 5 77 136	Gunzenhausen, Stadt	82,48	15 795	192	8820
09 5 77 138	Haundorf	51,35	1 972	38	8827
09 5 77 140	Heidenheim, Markt	52,28	2 676	51	8824
09 5 77 141	Höttingen	19,34	1 063	55	8831
09 5 77 148	Langenaltheim	39,06	2 241	57	8831
09 5 77 149	Markt Berolzheim, Markt	14,54	1 250	86	8831
09 5 77 150	Meinheim	16,35	833	51	8831
09 5 77 151	Nennslingen, Markt	21,96	1 312	60	8837
09 5 77 158	Pappenheim, Stadt	64,30	4 406	69	8834
09 5 77 159	Pföfeld	23,88	1 161	49	8821
09 5 77 161	Pleinfeld, Markt	71,45	6 420	90	8835
09 5 77 162	Polzingen	33,88	1 798	53	8831
09 5 77 163	Raitenbuch	38,20	1 029	27	8837
09 5 77 168	Solnhofen	13,57	1 665	123	8838
09 5 77 172	Theilenhofen	20,33	1 049	52	8821
09 5 77 173	Treuchtlingen, Stadt	103,38	12 557	121	8830
09 5 77 177	Weißenburg i. Bay., Stadt	97,56	17 596	180	8832
09 5 77 179	Westheim	28,32	1 217	43	8821
09 5 77	zusammen ...	970,66	88 329	91	X
09 5	Reg.-Bez. zusammen ...	7 245,76	1 566 072	216	X
09 6	Reg.-Bez. Unterfranken				
09 6 61 000	Aschaffenburg, Stadt	62,56	63 057	1 008	8750
09 6 62 000	Schweinfurt, Stadt	35,88	53 636	1 495	8720
09 6 63 000	Würzburg, Stadt	87,66	125 953	1 437	8700

3 Gemeinden in systematischer Ordnung mit Schlüsselnummer, Fläche, Bevölkerung, Bevölkerungsdichte und Postleitzahl am 31.12.1989

Schlüssel- nummer	Land, Reg.-Bezirk, Kreis, Gemeinde	Fläche km 2	Bevölkerung	Ein- wohner je km 2	Post- leitzahl-
09 6 71	Aschaffenburg				
	Sitz: Aschaffenburg, Stadt				
09 6 71 111	Alzenau i. UFr., Stadt	59,30	16 582	280	8755
09 6 71 112	Bessenbach	29,98	5 027	168	8751
09 6 71 113	Blankenbach	3,96	1 360	343	8752
09 6 71 114	Karlstein a. Main	12,68	7 312	577	8757
09 6 71 119	Geiselbach	9,52	1 726	181	8752
09 6 71 120	Glattbach	3,53	3 311	938	8752
09 6 71 121	Goldbach	10,98	9 380	854	8758
09 6 71 122	Großostheim, Markt	44,29	13 977	316	8754
09 6 71 124	Haibach	7,35	7 939	1 080	8751
09 6 71 126	Heigenbrücken	6,70	2 356	352	8751
09 6 71 127	Heimbuchenthal	17,15	2 196	128	8751
09 6 71 128	Heinrichsthal	4,49	912	203	8752
09 6 71 130	Hösbach, Markt	30,59	12 154	397	8759
09 6 71 133	Johannesberg	13,63	3 467	254	8752
09 6 71 134	Kahl a. Main	10,64	7 129	670	8756
09 6 71 135	Kleinkahl	11,86	1 632	138	8752
09 6 71 136	Kleinostheim	13,90	7 383	531	8752
09 6 71 138	Krombach	10,65	1 786	168	8752
09 6 71 139	Laufach	15,62	4 839	310	8752
09 6 71 140	Mainaschaff	7,24	6 979	964	8752
09 6 71 141	Mespelbrunn	15,53	2 159	139	8751
09 6 71 143	Mömbris, Markt	35,91	11 280	314	8752
09 6 71 148	Rothenbuch	7,05	1 678	238	8751
09 6 71 150	Sailauf	13,81	3 304	239	8752
09 6 71 152	Schöllkrippen, Markt	12,65	3 398	269	8752
09 6 71 153	Sommerkahl	5,46	1 048	192	8752
09 6 71 155	Stockstadt a. Main	18,87	6 890	365	8751
09 6 71 156	Waldaschaff	6,60	3 759	570	8752
09 6 71 157	Weibersbrunn	2,84	2 019	711	8751
09 6 71 159	Westerngrund	8,88	1 632	184	8752
09 6 71 160	Dammbach	18,47	1 904	103	8751
09 6 71 162	Wiesen	5,64	1 093	194	8752
09 6 71 444	Aschaffenburg, 11 gemfr. Gebiete	223,29	-	-	-
09 6 71	zusammen ...	699,06	157 611	225	X
09 6 72	Bad Kissingen				
	Sitz: Bad Kissingen, Stadt				
09 6 72 111	Aura a.d. Saale	6,73	730	108	8737
09 6 72 112	Bad Bocklet, Markt	28,09	4 020	143	8733
09 6 72 113	Bad Brückenau, Stadt	23,71	6 505	274	8788
09 6 72 114	Bad Kissingen, Stadt	59,06	20 632	349	8730
09 6 72 117	Burkardroth, Markt	60,45	7 728	128	8736
09 6 72 121	Elfershausen, Markt	34,92	2 905	83	8731
09 6 72 122	Euerdorf, Markt	16,36	1 656	101	8737
09 6 72 124	Fuchsstadt	18,30	1 513	83	8731
09 6 72 126	Geroda, Markt	16,79	981	58	8781
09 6 72 127	Hammelburg, Stadt	128,90	11 837	92	8783
09 6 72 131	Maßbach, Markt	59,31	4 519	76	8734
09 6 72 134	Motten	23,80	1 719	72	8781
09 6 72 135	Münnerstadt, Stadt	93,11	7 817	84	8732
09 6 72 136	Nüdlingen	26,35	3 617	137	8738
09 6 72 138	Oberleichtersbach	27,53	1 827	66	8781
09 6 72 139	Oberthulba, Markt	52,24	4 396	84	8731
09 6 72 140	Oerlenbach	33,41	4 790	143	8735
09 6 72 142	Ramsthal	10,42	1 115	107	8731
09 6 72 143	Rannungen	17,34	1 133	65	8721
09 6 72 145	Riedenberg	13,23	1 122	85	8781
09 6 72 149	Schondra, Markt	28,51	1 583	56	8781
09 6 72 155	Sulzthal, Markt	15,10	896	59	8737
09 6 72 157	Thundorf i. UFr.	15,58	1 128	72	8734
09 6 72 161	Wartmannsroth	53,44	2 398	45	8781
09 6 72 163	Wildflecken, Markt	73,69	3 155	43	8789
09 6 72 166	Zeitlofs, Markt	27,56	2 183	79	8787
09 6 72 444	Bad Kissingen, 21 gemfr. Gebiete	172,70	-	-	-
09 6 72	zusammen ...	1 136,63	101 905	90	X

3 Gemeinden in systematischer Ordnung mit Schlüsselnummer, Fläche, Bevölkerung, Bevölkerungsdichte und Postleitzahl am 31.12.1989

Schlüssel- nummer	Land, Reg.-Bezirk, Kreis, Gemeinde	Fläche km 2	Bevölkerung	Ein- wohner je km 2	Post- leit- zahl
09 6 73	Rhön-Grabfeld				
	Sitz: Bad Neustadt a.d. Saale, Stadt				
09 6 73 113	Aubstadt	11,93	737	62	8741
09 6 73 114	Bad Neustadt a.d. Saale, Stadt	36,89	14 741	400	8740
09 6 73 116	Bastheim	41,74	2 268	54	8741
09 6 73 117	Bischofsheim a.d. Rhön, Stadt	67,78	4 669	69	8743
09 6 73 123	Fladungen, Stadt	46,45	2 324	50	8741
09 6 73 126	Großbardorf	16,54	905	55	8741
09 6 73 127	Großleibstadt	16,64	1 170	70	8741
09 6 73 129	Hausen	24,20	801	33	8741
09 6 73 130	Hendungen	22,85	1 036	45	8741
09 6 73 131	Herbstadt	20,69	704	34	8741
09 6 73 133	Heustreu	10,55	1 203	114	8741
09 6 73 134	Höchheim	25,26	1 245	49	8741
09 6 73 135	Hohenroth	17,14	2 664	155	8741
09 6 73 136	Hollstadt	24,32	1 485	61	8741
09 6 73 141	Bad Königshofen i. Grabfeld, Stadt	69,52	6 292	91	8742
09 6 73 142	Mellrichstadt, Stadt	55,78	5 999	108	8744
09 6 73 146	Niederlauer	9,07	1 459	161	8741
09 6 73 147	Nordheim v.d. Rhön	16,56	1 240	75	8741
09 6 73 149	Oberelsbach, Markt	67,66	2 887	43	8741
09 6 73 151	Oberstreu	22,62	1 460	65	8741
09 6 73 153	Ostheim v.d. Rhön, Stadt	40,73	3 701	91	8745
09 6 73 156	Rödelmaier	6,28	769	122	8741
09 6 73 160	Saal a.d. Saale, Markt	21,57	1 581	73	8741
09 6 73 161	Salz	8,65	1 679	194	8740
09 6 73 162	Sandberg	28,01	2 816	101	8741
09 6 73 163	Schönau a.d. Brend	15,57	1 332	86	8741
09 6 73 167	Sondheim v.d. Rhön	18,58	1 133	61	8741
09 6 73 170	Stockheim	19,86	1 034	52	8741
09 6 73 171	Strahlungen	13,44	851	63	8741
09 6 73 172	Sulzdorf a.d. Lederhecke	36,42	1 269	35	8729
09 6 73 173	Sulzfeld	22,51	1 669	74	8741
09 6 73 174	Trappstadt, Markt	25,80	1 005	39	8741
09 6 73 175	Unsleben	8,93	906	101	8741
09 6 73 182	Willmars	12,17	717	59	8741
09 6 73 183	Wollbach	7,58	1 165	154	8741
09 6 73 184	Wülfershausen a.d. Saale	18,13	1 466	81	8741
09 6 73 186	Burglauer	13,95	1 407	101	8731
09 6 73 444	Rhön-Grabfeld, 8 gemfr. Gebiete	79,51	-	-	-
09 6 73	zusammen ...	1 021,88	79 789	78	X
09 6 74	Haßberge				
	Sitz: Haßfurt, Stadt				
09 6 74 111	Aidhausen	35,03	1 917	55	8729
09 6 74 118	Breitbrunn	12,41	974	78	8601
09 6 74 120	Bundorf	30,44	1 027	34	8729
09 6 74 121	Burgpreppach, Markt	27,35	1 518	56	8729
09 6 74 129	Ebelsbach	25,82	3 582	139	8729
09 6 74 130	Ebern, Stadt	85,88	7 221	84	8603
09 6 74 133	Eltmann, Stadt	40,00	5 102	128	8729
09 6 74 139	Gädheim	9,58	1 143	119	8729
09 6 74 147	Haßfurt, Stadt	52,71	11 284	214	8728
09 6 74 149	Hofheim i. UFr., Stadt	53,94	4 926	91	8729
09 6 74 153	Riedbach	31,68	1 734	55	8729
09 6 74 159	Oberaurach	36,76	3 962	108	8729
09 6 74 160	Kirchlauter	16,93	1 444	85	8601
09 6 74 163	Knetzgau	43,95	5 721	130	8729
09 6 74 164	Königsberg i. Bay., Stadt	60,33	3 734	62	8729
09 6 74 171	Maroldsweisach, Markt	81,08	4 651	57	8617
09 6 74 180	Theres	30,77	2 473	80	8729
09 6 74 184	Pfarrweisach	28,44	1 580	56	8601
09 6 74 187	Rauhenebrach	46,82	3 150	67	8602
09 6 74 190	Rentweinsdorf, Markt	24,64	1 404	57	8601
09 6 74 195	Sand a. Main	6,54	2 760	422	8729
09 6 74 201	Stettfeld	11,31	1 062	94	8601
09 6 74 210	Untermerzbach	27,75	1 795	65	8601

3 Gemeinden in systematischer Ordnung mit Schlüsselnummer, Fläche, Bevölkerung, Bevölkerungsdichte und Postleitzahl am 31.12.1989

Schlüssel- nummer	Land, Reg.-Bezirk, Kreis, Gemeinde	Fläche km 2	Bevölkerung	Ein- wohner je km 2	Post- leitzahl-
09 6 74 219	Wonfurt	17,37	1 647	95	8729
09 6 74 221	Zeil a. Main, Stadt	35,75	5 814	163	8729
09 6 74 444	Haßberge, 9 gemfr. Gebiete	83,25	-	-	-
09 6 74	zusammen ...	956,53	81 625	85	X
09 6 75	Kitzingen				
	Sitz: Kitzingen, Stadt				
09 6 75 111	Abtswind, Markt	12,81	690	54	8711
09 6 75 112	Albertshofen	3,80	1 860	489	8711
09 6 75 113	Biebelried	22,70	1 074	47	8710
09 6 75 114	Buchbrunn	4,57	838	183	8711
09 6 75 116	Castell	22,91	806	35	8711
09 6 75 117	Dettelbach, Stadt	60,92	6 258	103	8716
09 6 75 127	Geiselwind, Markt	48,77	2 040	42	8614
09 6 75 131	Großlangheim, Markt	14,77	1 316	89	8711
09 6 75 139	Iphofen, Stadt	78,05	4 162	53	8715
09 6 75 141	Kitzingen, Stadt	47,03	19 349	411	8710
09 6 75 142	Kleinlangheim, Markt	19,09	1 485	78	8711
09 6 75 144	Mainbernheim, Stadt	12,23	2 223	182	8717
09 6 75 146	Mainstockheim	8,52	1 647	193	8711
09 6 75 147	Marktbreit, Stadt	20,16	3 760	187	8713
09 6 75 148	Markt Einersheim, Markt	7,77	1 179	152	8711
09 6 75 149	Marktsteft, Stadt	10,49	1 591	152	8711
09 6 75 150	Martinsheim	23,22	962	41	8713
09 6 75 155	Nordheim a. Main	5,30	962	182	8711
09 6 75 156	Obernbreit, Markt	9,82	1 554	158	8711
09 6 75 158	Prichsenstadt, Stadt	48,85	2 871	59	8718
09 6 75 161	Rödelsee	11,50	1 390	121	8711
09 6 75 162	Rüdenhausen, Markt	6,88	700	102	8711
09 6 75 165	Schwarzach a. Main, Markt	21,11	3 229	153	8719
09 6 75 166	Segnitz	2,78	850	306	8713
09 6 75 167	Seinsheim, Markt	17,50	1 056	60	8711
09 6 75 169	Sommerach	5,67	1 176	207	8711
09 6 75 170	Sulzfeld a. Main	7,66	1 215	159	8711
09 6 75 174	Volkmach, Stadt	60,43	8 578	142	8712
09 6 75 177	Wiesenbronn	10,57	871	82	8711
09 6 75 178	Wiesentheid, Markt	33,37	3 936	118	8714
09 6 75 179	Willanzheim, Markt	25,19	1 403	56	8711
09 6 75	zusammen ...	684,44	81 031	118	X
09 6 76	Miltenberg				
	Sitz: Miltenberg, Stadt				
09 6 76 111	Altenbuch	9,78	1 305	133	6981
09 6 76 112	Amorbach, Stadt	50,92	4 288	84	8762
09 6 76 116	Bürgstadt, Markt	17,39	3 982	229	8768
09 6 76 117	Collenberg	23,86	2 387	100	6981
09 6 76 118	Dorfprozelten	10,40	1 772	170	6981
09 6 76 119	Eichenbühl	31,24	2 751	88	8761
09 6 76 121	Elsenfeld, Markt	24,38	7 536	309	8751
09 6 76 122	Erlenbach a. Main, Stadt	15,71	8 617	549	8765
09 6 76 123	Eschau, Markt	38,10	4 034	106	8751
09 6 76 124	Faulbach	10,97	2 573	235	6981
09 6 76 125	Großheubach, Markt	19,00	4 747	250	8766
09 6 76 126	Großwallstadt	14,06	3 381	240	8751
09 6 76 128	Hausen	8,06	1 762	219	8751
09 6 76 131	Kirchzell, Markt	63,86	2 369	37	8761
09 6 76 132	Kleinheubach, Markt	9,49	2 923	308	8764
09 6 76 133	Kleinwallstadt, Markt	15,77	5 034	319	8751
09 6 76 134	Klingenberg a. Main, Stadt	21,14	6 052	286	8763
09 6 76 135	Laudenbach	4,94	1 299	263	8761
09 6 76 136	Leidersbach	19,81	4 452	225	8751
09 6 76 139	Miltenberg, Stadt	60,19	9 199	153	8760
09 6 76 140	Mömlingen	18,45	4 633	251	8751
09 6 76 141	Mönchberg, Markt	24,16	2 400	99	8761
09 6 76 143	Neunkirchen	16,63	1 323	80	8761
09 6 76 144	Niedernberg	15,62	3 651	234	8751
09 6 76 145	Obernburg a. Main, Stadt	24,84	7 622	307	8753

3 Gemeinden in systematischer Ordnung mit Schlüsselnummer, Fläche, Bevölkerung, Bevölkerungsdichte und Postleitzahl am 31.12.1989

Schlüssel- nummer	Land, Reg.-Bezirk, Kreis, Gemeinde	Fläche km 2	Bevölkerung	Ein- wohner je km 2	Post- leitzahl-
09 6 76 151	Röllbach	12,40	1 369	110	8761
09 6 76 153	Rüdenau	4,01	788	197	8764
09 6 76 156	Schneeberg, Markt	16,61	1 872	113	8761
09 6 76 158	Stadtprozelten, Stadt	10,85	1 552	143	6985
09 6 76 160	Sulzbach a. Main, Markt	19,97	5 842	293	8751
09 6 76 165	Weilbach, Markt	27,27	2 159	79	8761
09 6 76 169	Wörth a. Main, Stadt	15,89	3 991	251	8767
09 6 76 444	Miltenberg, 6 gemfr. Gebiete	39,94	-	-	-
09 6 76	zusammen ...	715,71	117 665	164	X
09 6 77	Main-Spessart				
	Sitz: Karlstadt, Stadt				
09 6 77 114	Arnstein, Stadt	111,99	7 848	70	8725
09 6 77 116	Aura i. Sinngrund	12,07	1 120	93	8781
09 6 77 119	Birkenfeld	29,15	1 978	68	8771
09 6 77 120	Bischbrunn	8,45	1 736	205	8771
09 6 77 122	Burgsinn, Markt	51,39	2 682	52	8784
09 6 77 125	Erlenbach b. Marktheidenfeld	15,31	2 095	137	8771
09 6 77 126	Esselbach	10,62	1 870	176	8771
09 6 77 127	Eußenheim	57,27	3 306	58	8785
09 6 77 128	Fellen	34,35	960	28	8781
09 6 77 129	Frammersbach, Markt	19,19	4 853	253	8773
09 6 77 131	Gemünden a. Main, Stadt	75,09	10 419	139	8780
09 6 77 132	Gössenheim	11,50	1 187	103	8781
09 6 77 133	Gräfenhof	45,32	1 485	33	8781
09 6 77 135	Hafenlohr	11,35	1 739	153	8771
09 6 77 137	Hasloch	10,38	1 446	139	6981
09 6 77 142	Himmelstadt	13,42	1 594	119	8702
09 6 77 146	Karbach, Markt	24,31	1 316	54	8771
09 6 77 148	Karlstadt, Stadt	98,03	14 772	151	8782
09 6 77 149	Karsbach	30,17	1 527	51	8781
09 6 77 151	Kreuzwertheim, Markt	20,14	3 638	181	6983
09 6 77 154	Triefenstein, Markt	25,43	3 584	141	8771
09 6 77 155	Lohr a. Main, Stadt	90,28	15 951	177	8770
09 6 77 157	Marktheidenfeld, Stadt	35,65	9 759	274	8772
09 6 77 159	Mittelsinn	14,28	951	67	8781
09 6 77 164	Neuendorf	9,66	870	90	8781
09 6 77 165	Neuhütten	5,97	1 172	196	8771
09 6 77 166	Neustadt a. Main	19,98	1 360	68	8771
09 6 77 169	Obersinn, Markt	11,76	1 207	103	8781
09 6 77 170	Partenstein	10,48	2 693	257	8775
09 6 77 172	Rechtenbach	2,10	1 123	535	8771
09 6 77 175	Retzstadt	18,07	1 569	87	8702
09 6 77 177	Rieneck, Stadt	26,20	2 090	80	8786
09 6 77 178	Roden	20,00	935	47	8771
09 6 77 181	Rothenfels, Stadt	12,23	1 018	83	8774
09 6 77 182	Schollbrunn	11,23	872	78	8771
09 6 77 186	Steinfeld	33,66	2 129	63	8771
09 6 77 189	Thüngen, Markt	13,61	1 323	97	8702
09 6 77 193	Urspringen	17,99	1 158	64	8771
09 6 77 200	Wiesthal	9,18	1 432	156	8771
09 6 77 203	Zellingen, Markt	41,11	5 771	140	8705
09 6 77 444	Main-Spessart, 13 gemfr. Gebiete	203,77	-	-	-
09 6 77	zusammen ...	1 322,14	124 538	94	X
09 6 78	Schweinfurt				
	Sitz: Schweinfurt, Stadt				
09 6 78 115	Begrheinfeld	19,86	4 549	229	8722
09 6 78 122	Dingolshausen	10,23	1 123	110	8722
09 6 78 123	Dittelbrunn	23,84	6 966	292	8721
09 6 78 124	Donnersdorf	26,97	1 729	64	8729
09 6 78 128	Euerbach	17,39	2 666	153	8721
09 6 78 130	Frankenwinheim	14,72	876	60	8723
09 6 78 132	Geldersheim	15,33	2 345	153	8721
09 6 78 134	Gerolzhofen, Stadt	18,40	6 549	356	8723
09 6 78 135	Gochsheim	20,70	6 234	301	8726
09 6 78 136	Grafenrheinfeld	11,34	2 993	264	8722

3 Gemeinden in systematischer Ordnung mit Schlüsselnummer, Fläche, Bevölkerung, Bevölkerungsdichte und Postleitzahl am 31.12.1989

Schlüssel- nummer	Land, Reg.-Bezirk, Kreis, Gemeinde	Fläche km 2	Bevölkerung	Ein- wohner je km 2	Post- leit- zahl-
09 6 78 138	Grettstadt	34,96	3 604	103	8722
09 6 78 150	Kolitzheim	59,26	5 065	85	8721
09 6 78 153	Lülsfeld	11,19	804	72	8722
09 6 78 157	Michelau i. Steigerwald	14,14	1 128	80	8721
09 6 78 160	Niederwerrn	9,78	6 321	646	8721
09 6 78 164	Oberschwarzach, Markt	25,52	1 399	55	8722
09 6 78 168	Poppenhausen	39,15	3 890	99	8721
09 6 78 170	Röthlein	19,11	4 136	216	8721
09 6 78 174	Schonungen	81,03	7 930	98	8724
09 6 78 175	Schwanfeld	12,01	1 742	145	8722
09 6 78 176	Schwebheim	8,04	3 365	419	8721
09 6 78 178	Sennfeld	6,90	4 080	591	8722
09 6 78 181	Stadtlauringen, Markt	63,53	4 155	65	8721
09 6 78 183	Sulzheim	26,74	1 795	67	8722
09 6 78 186	Üchtelhausen	62,13	3 811	61	8721
09 6 78 190	Waigolshausen	23,75	2 672	113	8722
09 6 78 192	Wasserlosen	51,30	3 185	62	8722
09 6 78 193	Werneck, Markt	73,56	9 857	134	8727
09 6 78 196	Wipfeld	5,16	1 130	219	8722
09 6 78 444	Schweinfurt, 7 gemfr. Gebiete	35,25	-	-	-
09 6 78	zusammen ...	841,29	106 099	126	X
09 6 79	Würzburg				
	Sitz: Würzburg, Stadt				
09 6 79 114	Aub, Stadt	17,52	1 700	97	8701
09 6 79 117	Bergtheim	26,48	2 993	113	8702
09 6 79 118	Bieberehren	14,85	976	66	8701
09 6 79 122	Büttthard, Markt	36,27	1 305	36	8701
09 6 79 124	Eibelstadt, Stadt	7,03	2 456	349	8701
09 6 79 126	Eisingen	5,32	2 741	515	8702
09 6 79 128	Erlabrunn	4,01	1 312	327	8702
09 6 79 130	Estenfeld	18,12	4 471	247	8702
09 6 79 131	Frickenhäusen a. Main, Markt	10,53	1 217	116	8701
09 6 79 134	Gaukönigshofen	31,96	1 960	61	8701
09 6 79 135	Gelchsheim, Markt	15,75	850	54	8701
09 6 79 136	Gerbrunn	4,59	6 085	1 326	8708
09 6 79 137	Geroldshausen	10,40	1 054	101	8701
09 6 79 138	Giebelstadt, Markt	48,02	3 715	77	8701
09 6 79 141	Greußenheim	17,66	1 280	72	8702
09 6 79 142	Güntersleben	16,05	3 740	233	8702
09 6 79 143	Hausen b. Würzburg	21,99	2 057	94	8702
09 6 79 144	Helmstadt, Markt	22,79	2 373	104	8702
09 6 79 146	Hettstadt	14,00	2 436	174	8702
09 6 79 147	Höchberg	7,55	8 937	1 184	8706
09 6 79 149	Holzkirchen	8,42	978	116	8702
09 6 79 153	Kirchheim	19,00	2 006	106	8701
09 6 79 154	Kist	3,86	2 358	611	8702
09 6 79 155	Kleinrinderfeld	7,74	1 859	240	8702
09 6 79 156	Kürnach	12,30	2 946	240	8702
09 6 79 161	Margetshöchheim	6,67	2 917	437	8702
09 6 79 164	Neubrunn, Markt	26,54	2 131	80	8702
09 6 79 165	Altertheim	24,09	1 828	76	8702
09 6 79 167	Eisenheim, Markt	11,56	1 200	104	8702
09 6 79 169	Oberpleichfeld	8,66	940	109	8702
09 6 79 170	Ochsenfurt, Stadt	63,52	11 477	181	8703
09 6 79 174	Prosselsheim	20,03	1 049	52	8702
09 6 79 175	Randersacker, Markt	16,27	3 594	221	8701
09 6 79 176	Reichenberg, Markt	34,79	3 850	111	8701
09 6 79 177	Remlingen, Markt	20,46	1 391	68	8702
09 6 79 179	Riedenheim	23,97	758	32	8701
09 6 79 180	Rimpar, Markt	36,42	7 209	198	8709
09 6 79 182	Röttingen, Stadt	27,18	1 751	64	8701
09 6 79 185	Rottendorf	14,83	4 292	289	8702
09 6 79 187	Sommerhausen, Markt	7,04	1 391	198	8701
09 6 79 188	Sonderhofen	18,79	767	41	8701
09 6 79 192	Tauberrettersheim	8,55	750	88	8701
09 6 79 193	Theilheim	9,69	2 063	213	8701
09 6 79 194	Thüngersheim	11,50	2 460	214	8702
09 6 79 196	Uettingen	13,50	1 497	111	8702
09 6 79 200	Leinach	28,02	2 645	94	8702

3 Gemeinden in systematischer Ordnung mit Schlüsselnummer, Fläche, Bevölkerung, Bevölkerungsdichte und Postleitzahl am 31.12.1989

Schlüssel- nummer	Land, Reg.-Bezirk, Kreis, Gemeinde	Fläche km 2	Bevölkerung	Ein- wohner je km 2	Post- leit- zahl-
09 6 79 201	Unterpleichfeld	23,94	2 487	104	8702
09 6 79 202	Veitshöchheim	10,76	8 771	815	8707
09 6 79 204	Waldbrunn	6,62	2 150	325	8702
09 6 79 205	Waldbüttelbrunn	19,14	4 188	219	8702
09 6 79 206	Winterhausen, Markt	8,84	1 266	143	8701
09 6 79 209	Zell a. Main, Markt	9,96	3 375	339	8702
09 6 79 444	Würzburg, 3 gemfr. Gebiete	55,15	-	-	-
09 6 79	zusammen ...	968,70	142 002	147	X
09 6	Reg.-Bez. zusammen ...	8 532,48	1 234 911	145	X
09 7	Reg.-Bez. Schwaben				
09 7 61 000	Augsburg, Stadt	147,16	250 197	1 700	8900
09 7 62 000	Kaufbeuren, Stadt	40,04	39 579	988	8950
09 7 63 000	Kempten (Allgäu), Stadt	63,29	61 075	965	8960
09 7 64 000	Memmingen, Stadt	70,16	38 665	551	8940
09 7 71	Aichach-Friedberg				
	Sitz: Aichach, Stadt				
09 7 71 111	Adelzhausen	16,97	1 133	67	8891
09 7 71 112	Affing	44,85	4 331	97	8901
09 7 71 113	Aichach, Stadt	92,99	16 770	180	8890
09 7 71 114	Aindling, Markt	31,45	3 590	114	8901
09 7 71 122	Dasing	40,89	4 397	108	8901
09 7 71 129	Eurasburg	23,95	1 285	54	8901
09 7 71 130	Friedberg, Stadt	81,21	26 302	324	8904
09 7 71 140	Hollenbach	26,12	2 067	79	8894
09 7 71 141	Inchenhofen, Markt	27,59	1 976	72	8895
09 7 71 142	Kissing	23,11	8 882	384	8901
09 7 71 144	Kühbach, Markt	37,56	3 242	86	8892
09 7 71 145	Merching	24,78	2 237	90	8901
09 7 71 146	Mering, Markt	26,96	9 974	370	8905
09 7 71 149	Obergriesbach	10,34	1 611	156	8891
09 7 71 155	Petersdorf	19,52	1 616	83	8891
09 7 71 156	Pöttmes, Markt	82,56	5 669	69	8897
09 7 71 158	Rehling	26,25	2 094	80	8901
09 7 71 160	Ried	29,24	2 475	85	8901
09 7 71 162	Schiltberg	29,77	1 669	56	8896
09 7 71 163	Schmiechen	13,49	1 008	75	8901
09 7 71 165	Sielenbach	17,88	1 249	70	8891
09 7 71 168	Steindorf	16,19	794	49	8081
09 7 71 169	Todtenweis	20,26	1 216	60	8901
09 7 71	zusammen ...	763,93	105 587	138	X
09 7 72	Augsburg				
	Sitz: Augsburg, Stadt				
09 7 72 111	Adelsried	8,61	1 943	226	8901
09 7 72 114	Allmannshofen	10,31	741	72	8851
09 7 72 115	Altenmünster	41,30	3 517	85	8901
09 7 72 117	Aystetten	2,39	2 457	1 028	8901
09 7 72 121	Biberbach, Markt	36,90	2 885	78	8901
09 7 72 125	Bobingen, Stadt	50,28	14 175	282	8903
09 7 72 126	Bonstetten	6,74	979	145	8901
09 7 72 130	Diedorf	30,78	7 809	254	8901
09 7 72 131	Dinkelscherben, Markt	67,66	6 309	93	8901
09 7 72 134	Ehingen	9,63	835	87	8851
09 7 72 136	Ellgau	13,90	858	62	8851
09 7 72 137	Emersacker	11,68	1 125	96	8901
09 7 72 141	Fischach, Markt	30,18	4 028	133	8935
09 7 72 145	Gablingen	26,74	4 076	152	8901
09 7 72 147	Gersthofen, Stadt	33,76	17 409	516	8906
09 7 72 148	Gessertshausen	41,30	3 942	95	8901

3 Gemeinden in systematischer Ordnung mit Schlüsselnummer, Fläche, Bevölkerung, Bevölkerungsdichte und Postleitzahl am 31.12.1989

Schlüssel- nummer	Land, Reg.-Bezirk, Kreis, Gemeinde	Fläche km 2	Bevölkerung	Ein- wohner je km 2	Post- leit- zahl-
09 7 72 149	Graben	14,53	1 900	131	8933
09 7 72 151	Großaitingen	39,05	3 833	98	8934
09 7 72 156	Heretsried	17,32	955	55	8901
09 7 72 157	Hilttenfingen	14,55	1 296	89	8931
09 7 72 159	Horgau	21,83	2 102	96	8901
09 7 72 160	Kleinaitingen	15,66	901	58	8901
09 7 72 162	Klosterlechfeld	2,25	1 884	837	8933
09 7 72 163	Königsbrunn, Stadt	18,39	21 042	1 144	8901
09 7 72 166	Kühlenthal	7,13	637	89	8851
09 7 72 167	Kutzenhausen	27,90	2 040	73	8901
09 7 72 168	Langenneufnach	12,87	1 493	116	8937
09 7 72 170	Langerringen	42,10	2 882	68	8936
09 7 72 171	Langweid a. Lech	23,62	6 448	273	8901
09 7 72 177	Meitingen, Markt	29,90	9 400	314	8901
09 7 72 178	Mickhausen	15,93	1 127	71	8931
09 7 72 179	Mittelseufnach	16,96	913	54	8931
09 7 72 184	Neusäß, Stadt	21,31	19 840	931	8902
09 7 72 185	Nordendorf	7,51	1 993	265	8851
09 7 72 186	Oberottmarshausen	8,59	1 079	126	8901
09 7 72 197	Scherstetten	15,70	901	57	8931
09 7 72 200	Schwabmünchen, Stadt	55,51	10 882	196	8930
09 7 72 202	Stadtbergen, Markt	11,48	12 369	1 077	8901
09 7 72 207	Thierhaupten, Markt	56,08	3 873	69	8851
09 7 72 209	Untermeitingen	16,13	4 171	259	8933
09 7 72 211	Ustersbach	11,14	1 057	95	8901
09 7 72 214	Walkertshofen	12,67	897	71	8931
09 7 72 215	Wehringen	14,09	2 182	155	8901
09 7 72 216	Weiden, Markt	17,78	3 043	171	8901
09 7 72 217	Westendorf	6,33	1 173	185	8851
09 7 72 223	Zusmarshausen, Markt	69,45	5 005	72	8901
09 7 72 444	Augsburg, 4 gemfr. Gebiete	22,41	-	-	-
09 7 72	zusammen ...	1 088,33	200 406	184	X
09 7 73	Dillingen a.d. Donau				
	Sitz: Dillingen a.d. Donau, Stadt				
09 7 73 111	Aislingen, Markt	19,34	1 363	70	8871
09 7 73 112	Bachhagel	19,74	1 890	96	8887
09 7 73 113	Bächingen a.d. Brenz	7,34	1 119	152	8881
09 7 73 116	Binswangen	11,91	1 079	91	8881
09 7 73 117	Bissingen, Markt	64,22	3 247	51	8851
09 7 73 119	Blindheim	26,38	1 612	61	8888
09 7 73 122	Buttenwiesen	59,48	4 861	82	8851
09 7 73 125	Dillingen a.d. Donau, Stadt	75,59	16 204	214	8880
09 7 73 133	Glött	10,99	1 135	103	8871
09 7 73 136	Gundelfingen a.d. Donau, Stadt	53,98	6 686	124	8883
09 7 73 137	Haunsheim	17,80	1 532	86	8881
09 7 73 139	Höchstädt a.d. Donau, Stadt	37,46	4 771	127	8884
09 7 73 140	Holzheim	40,86	3 384	83	8885
09 7 73 143	Laugna	27,61	1 349	49	8901
09 7 73 144	Lauingen (Donau), Stadt	44,29	9 535	215	8882
09 7 73 146	Lutzingen	24,94	969	39	8881
09 7 73 147	Mödingen	23,02	1 249	54	8886
09 7 73 150	Finningen	27,82	1 454	52	8881
09 7 73 153	Medlingen	17,07	839	49	8881
09 7 73 164	Schwenningen	25,03	1 354	54	8881
09 7 73 170	Syrgenstein	16,65	3 091	186	8889
09 7 73 179	Villenbach	17,81	1 090	61	8881
09 7 73 182	Wertingen, Stadt	51,93	7 068	136	8857
09 7 73 183	Wittislingen, Markt	17,41	2 364	136	8886
09 7 73 186	Ziertheim	20,81	1 078	52	8881
09 7 73 187	Zöschingen	14,60	655	45	8881
09 7 73 188	Zusamalthelm	17,90	959	54	8881
09 7 73	zusammen ...	791,98	81 937	103	X

3 Gemeinden in systematischer Ordnung mit Schlüsselnummer, Fläche, Bevölkerung, Bevölkerungsdichte und Postleitzahl am 31.12.1989

Schlüssel- nummer	Land, Reg.-Bezirk, Kreis, Gemeinde	Fläche km 2	Bevölkerung	Ein- wohner je km 2	Post- leitzahl-
09 7 74	Günzburg				
	Sitz: Günzburg, Stadt				
09 7 74 111	Aletshausen	17,65	1 066	60	8909
09 7 74 115	Balzhausen	14,65	985	67	8909
09 7 74 116	Ursberg	25,39	3 582	141	8909
09 7 74 117	Breitenthal	13,26	1 030	78	8909
09 7 74 118	Bubesheim	7,76	1 208	156	8871
09 7 74 119	Bibertal	27,31	4 051	148	8878
09 7 74 121	Burgau, Stadt	25,90	8 306	321	8872
09 7 74 122	Burtenbach, Markt	37,65	3 020	80	8877
09 7 74 124	Deisenhausen	11,67	1 357	116	8909
09 7 74 127	Dürriauingen	12,34	1 862	151	8871
09 7 74 129	Ebershausen	9,11	572	63	8909
09 7 74 133	Ellzee	14,77	1 021	69	8871
09 7 74 135	Günzburg, Stadt	55,40	18 825	340	8870
09 7 74 136	Gundremmingen	10,83	1 159	107	8871
09 7 74 140	Haldenwang	17,97	1 624	90	8871
09 7 74 143	Ichenhausen, Stadt	34,21	7 297	213	8873
09 7 74 144	Jettingen-Scheppach, Markt	54,07	5 881	109	8876
09 7 74 145	Kammeltal	41,70	3 155	76	8879
09 7 74 148	Kötz	20,54	2 966	144	8871
09 7 74 150	Krumbach (Schwaben), Stadt	44,65	11 730	263	8908
09 7 74 151	Landensberg	7,95	633	80	8871
09 7 74 155	Leipheim, Stadt	32,14	5 391	168	8874
09 7 74 160	Münsterhausen, Markt	18,47	1 765	96	8909
09 7 74 162	Neuburg a.d. Kammel, Markt	37,89	2 853	75	8909
09 7 74 166	Aichen	17,59	1 098	62	8909
09 7 74 171	Offingen, Markt	14,92	3 399	228	8875
09 7 74 174	Rettenbach	12,76	1 339	105	8871
09 7 74 178	Röfingen	6,62	1 088	164	8871
09 7 74 185	Thannhausen, Stadt	20,03	5 123	256	8907
09 7 74 189	Wiesenbach	11,45	864	75	8909
09 7 74 191	Waldstetten, Markt	11,12	1 040	94	8871
09 7 74 192	Waltenhausen	13,44	631	47	8909
09 7 74 196	Winterbach	14,83	710	48	8871
09 7 74 198	Ziemetshausen, Markt	42,94	2 970	69	8907
09 7 74 444	Günzburg, 2 gemfr. Gebiete	3,26	-	-	-
09 7 74	zusammen ...	762,24	109 601	144	X
09 7 75	Neu-Ulm				
	Sitz: Neu-Ulm, Stadt				
09 7 75 111	Altenstadt, Markt	31,33	4 258	136	7919
09 7 75 115	Bellenberg	5,00	3 850	770	7919
09 7 75 118	Buch, Markt	39,89	3 228	81	7919
09 7 75 126	Holzheim	7,54	1 502	199	7911
09 7 75 129	Illertissen, Stadt	36,31	13 857	382	7918
09 7 75 132	Kellmünz a.d. Iller, Markt	8,53	1 197	140	7919
09 7 75 134	Nersingen	24,31	8 195	337	7916
09 7 75 135	Neu-Ulm, Stadt	80,91	45 835	566	7910
09 7 75 139	Elchingen	24,90	8 850	355	7915
09 7 75 141	Oberroth	9,95	727	73	7919
09 7 75 142	Osterberg	13,79	776	56	7919
09 7 75 143	Pfaffenhofen a.d. Roth, Markt	42,65	5 991	140	7914
09 7 75 149	Roggenburg	27,40	2 298	84	7911
09 7 75 152	Senden, Stadt	25,23	19 713	781	7913
09 7 75 161	Unterroth	15,35	832	54	7919
09 7 75 162	Vöhringen, Stadt	23,36	12 423	532	7917
09 7 75 164	Weißenhorn, Stadt	53,41	11 256	211	7912
09 7 75 444	Neu-Ulm, 5 gemfr. Gebiete	45,55	-	-	-
09 7 75	zusammen ...	515,41	144 788	281	X

3 Gemeinden in systematischer Ordnung mit Schlüsselnummer, Fläche, Bevölkerung,
Bevölkerungsdichte und Postleitzahl am 31.12.1989

Schlüssel- nummer	Land, Reg.-Bezirk, Kreis, Gemeinde	Fläche km 2	Bevölkerung	Ein- wohner je km 2	Post- leit- zahl-
09 7 76	Lindau (Bodensee)				
	Sitz: Lindau (Bodensee), Stadt				
09 7 76 111	Bodolz	3,03	2 555	843	8990
09 7 76 112	Gestratz	15,33	1 052	69	8999
09 7 76 113	Grünenbach	25,11	1 112	44	8999
09 7 76 114	Heimenkirch, Markt	21,24	3 215	151	8999
09 7 76 115	Hergensweiler	12,05	1 399	116	8997
09 7 76 116	Lindau (Bodensee), Stadt	32,97	23 999	728	8990
09 7 76 117	Lindenberg i. Allgäu, Stadt	11,84	10 367	876	8998
09 7 76 118	Maierhöfen	17,94	1 358	76	8999
09 7 76 120	Nonnenhorn	1,96	1 513	772	8993
09 7 76 121	Oberreute	13,49	1 339	99	8999
09 7 76 122	Opfenbach	16,79	2 093	125	8996
09 7 76 124	Röthenbach (Allgäu)	14,95	1 600	107	8999
09 7 76 125	Scheidegg, Markt	27,40	3 778	138	8999
09 7 76 126	Sigmarszell	15,98	2 335	146	8995
09 7 76 127	Stiefenhofen	28,97	1 553	54	8999
09 7 76 128	Wasserburg (Bodensee)	6,33	2 840	449	8992
09 7 76 129	Weiler-Simmerberg, Markt	31,29	5 379	172	8999
09 7 76 130	Weißensberg	7,81	2 118	271	8995
09 7 76 131	Hergatz	18,82	2 158	115	8994
09 7 76	zusammen ...	323,30	71 763	222	X
09 7 77	Ostallgäu				
	Sitz: Marktoberdorf, Stadt				
09 7 77 111	Aitrang	30,71	1 778	58	8955
09 7 77 112	Biessenhofen	27,03	3 880	144	8954
09 7 77 114	Baisweil	26,28	1 169	44	8951
09 7 77 118	Bidingen	36,31	1 419	39	8951
09 7 77 121	Buchloe, Stadt	36,16	8 975	248	8938
09 7 77 124	Eggenthal	28,10	1 205	43	8951
09 7 77 125	Eisenberg	13,65	934	68	8959
09 7 77 128	Friesenried	22,25	1 406	63	8951
09 7 77 129	Füssen, Stadt	43,53	13 454	309	8958
09 7 77 130	Germaringen	22,87	2 994	131	8956
09 7 77 131	Görisried	23,14	1 070	46	8951
09 7 77 135	Hopferau	13,21	993	75	8959
09 7 77 138	Günzach	23,48	1 258	54	8953
09 7 77 139	Irsee, Markt	17,47	1 268	73	8951
09 7 77 140	Jengen	33,75	1 743	52	8939
09 7 77 141	Kaltental, Markt	22,13	1 312	59	8951
09 7 77 144	Kraftisried	16,22	728	45	8957
09 7 77 145	Lamerdingen	34,24	1 631	48	8939
09 7 77 147	Lechbruck	17,17	2 274	132	8923
09 7 77 149	Lengenwang	19,63	1 249	64	8951
09 7 77 151	Marktoberdorf, Stadt	95,27	16 670	175	8952
09 7 77 152	Mauerstetten	16,55	2 422	146	8951
09 7 77 153	Nesselwang, Markt	29,52	3 491	118	8964
09 7 77 154	Obergünzburg, Markt	46,71	5 660	121	8953
09 7 77 155	Oberostendorf	21,03	1 169	56	8939
09 7 77 157	Osterzell	10,82	630	58	8951
09 7 77 158	Pforzen	23,67	1 709	72	8951
09 7 77 159	Pfronten	62,38	7 397	119	8962
09 7 77 163	Rieden am Forggensee	13,19	1 095	83	8959
09 7 77 164	Rieden	8,41	1 473	175	8951
09 7 77 165	Ronsberg, Markt	16,53	1 625	98	8951
09 7 77 166	Roßhaupten	39,11	1 822	47	8959
09 7 77 167	Ruderatshofen	33,50	1 457	43	8951
09 7 77 168	Rückholz	17,21	740	43	8961
09 7 77 169	Schwangau	76,06	3 260	43	8959
09 7 77 170	Seeg	50,07	2 465	49	8959
09 7 77 171	Stöten a. Auerberg	53,67	2 584	48	8951
09 7 77 172	Stöttwang	19,79	1 360	69	8951
09 7 77 173	Halblech	125,53	3 294	26	8959
09 7 77 175	Unterthingau, Markt	45,23	2 407	53	8957
09 7 77 176	Untrasried	25,75	1 289	50	8961
09 7 77 177	Waal, Markt	27,95	1 728	62	8939

3 Gemeinden in systematischer Ordnung mit Schlüsselnummer, Fläche, Bevölkerung,
Bevölkerungsdichte und Postleitzahl am 31.12.1989

Schlüssel- nummer	Land, Reg.-Bezirk, Kreis, Gemeinde	Fläche km 2	Bevölkerung	Ein- wohner je km 2	Post- leit- zahl-
09 7 77 179	Wald	17,97	942	52	8952
09 7 77 182	Westendorf	11,91	1 427	120	8951
09 7 77	zusammen ...	1 395,16	118 856	85	X
09 7 78	Unterallgäu				
	Sitz: Mindelheim, Stadt				
09 7 78 111	Amberg	10,95	1 098	100	8939
09 7 78 113	Apfeltrach	15,03	855	57	8949
09 7 78 115	Babenhausen, Markt	27,23	4 800	176	8943
09 7 78 116	Bad Wörishofen, Stadt	57,81	12 624	218	8939
09 7 78 118	Benningen	11,16	1 796	161	8941
09 7 78 119	Böhen	20,53	713	35	8941
09 7 78 120	Boos	17,66	1 851	105	8941
09 7 78 121	Breitenbrunn	41,92	2 103	50	8949
09 7 78 123	Buxheim	10,24	2 693	263	8941
09 7 78 127	Dirlewang, Markt	23,30	1 822	78	8949
09 7 78 130	Egg a.d. Günz	20,71	928	45	8941
09 7 78 134	Eppishausen	39,50	1 852	47	8949
09 7 78 136	Erkheim, Markt	32,19	2 607	81	8941
09 7 78 137	Ettringen	41,53	3 008	72	8939
09 7 78 139	Fellheim	5,08	853	168	8941
09 7 78 144	Grönenbach, Markt	42,05	4 606	110	8944
09 7 78 149	Hawangen	14,50	1 049	72	8941
09 7 78 150	Heimertingen	13,89	1 412	102	8941
09 7 78 151	Holzgünz	12,09	974	81	8941
09 7 78 157	Kirchhaslach	32,04	1 180	37	8941
09 7 78 158	Kirchheim i. Schw., Markt	31,95	2 415	76	8949
09 7 78 161	Kronburg	20,25	1 493	74	8941
09 7 78 162	Lachen	13,33	1 101	83	8941
09 7 78 163	Lauben	18,38	1 178	64	8941
09 7 78 164	Lautrach	8,05	1 033	128	8941
09 7 78 165	Legau, Markt	36,35	2 844	78	8945
09 7 78 168	Markt Rettenbach, Markt	51,52	3 424	66	8947
09 7 78 169	Markt Wald, Markt	30,84	2 089	68	8939
09 7 78 171	Memmingerberg	6,09	2 068	340	8946
09 7 78 173	Mindelheim, Stadt	56,44	12 143	215	8948
09 7 78 177	Niederrieden	13,90	1 119	81	8941
09 7 78 180	Kamlach	26,74	1 522	57	8949
09 7 78 183	Oberrieden	20,83	1 178	57	8949
09 7 78 184	Oberschöneck	18,28	872	48	8941
09 7 78 186	Ottobeuren, Markt	56,09	7 525	134	8942
09 7 78 187	Pfaffenhausen, Markt	21,14	2 168	103	8949
09 7 78 188	Pleß	15,38	716	47	8941
09 7 78 190	Salgen	23,30	1 248	54	8949
09 7 78 196	Sonthem	26,54	2 084	79	8941
09 7 78 199	Stetten	15,71	1 120	71	8949
09 7 78 202	Trunkelsberg	1,94	1 480	763	8941
09 7 78 203	Türkheim, Markt	31,54	5 351	170	8939
09 7 78 204	Tussenhausen, Markt	41,80	2 458	59	8939
09 7 78 205	Ungerhausen	7,01	951	136	8941
09 7 78 207	Unteregg	23,70	1 259	53	8949
09 7 78 209	Rammingen	19,27	1 196	62	8939
09 7 78 214	Westerheim	21,17	1 759	83	8941
09 7 78 216	Wiedergeltingen	11,60	1 055	91	8939
09 7 78 217	Winterrieden	9,78	733	75	8941
09 7 78 218	Wolfertschwenden	14,49	1 527	105	8941
09 7 78 219	Woringer	17,54	1 410	80	8941
09 7 78 221	Ketttershausen	26,71	1 626	61	8909
09 7 78 444	Unterallgäu, 1 gemfr. Gebiet	3,26	-	-	-
09 7 78	zusammen ...	1 230,33	118 969	97	X
09 7 79	Donau-Ries				
	Sitz: Donauwörth, Stadt				
09 7 79 111	Alerheim	23,36	1 520	65	8863
09 7 79 112	Amerdingen	19,10	822	43	8861
09 7 79 115	Asbach-Bäumenheim	11,89	3 863	325	8854
09 7 79 117	Auhausen	15,16	1 022	67	8861

3 Gemeinden in systematischer Ordnung mit Schlüsselnummer, Fläche, Bevölkerung, Bevölkerungsdichte und Postleitzahl am 31.12.1989

Schlüssel- nummer	Land, Reg.-Bezirk, Kreis, Gemeinde	Fläche km 2	Bevölkerung	Ein- wohner je km 2	Post- leit- zahl-
09 7 79 126	Buchdorf	16,80	1 295	77	8851
09 7 79 129	Daiting	25,44	719	28	8855
09 7 79 130	Deiningen	15,32	1 569	102	8861
09 7 79 131	Donauwörth, Stadt	76,98	17 546	228	8850
09 7 79 136	Ederheim	16,57	1 047	63	8861
09 7 79 138	Ehingen a. Ries	15,64	812	52	8861
09 7 79 146	Forheim	23,26	573	25	8861
09 7 79 147	Fremdingen	50,07	2 091	42	8864
09 7 79 148	Fünfstetten	26,73	1 350	51	8851
09 7 79 149	Genderkingen	11,69	1 073	92	8851
09 7 79 154	Hainsfarth	17,56	1 422	81	8865
09 7 79 155	Harburg (Schwaben), Stadt	73,17	5 686	78	8856
09 7 79 162	Hohenaltheim	17,82	560	31	8861
09 7 79 163	Holzheim	19,61	1 046	53	8851
09 7 79 167	Huisheim	22,77	1 526	67	8851
09 7 79 169	Kaisheim, Markt	41,56	3 569	86	8851
09 7 79 176	Maihingen	14,17	1 098	77	8861
09 7 79 177	Marktöffingen	13,60	1 271	93	8861
09 7 79 178	Marxheim	46,58	2 582	55	8851
09 7 79 180	Megesheim	12,53	784	63	8861
09 7 79 181	Mertingen	38,42	2 911	76	8851
09 7 79 184	Mönchsdeggingen	32,08	1 531	48	8866
09 7 79 185	Möttingen	31,83	2 254	71	8868
09 7 79 186	Monheim, Stadt	69,36	4 157	60	8855
09 7 79 187	Münster	16,19	866	53	8851
09 7 79 188	Munningen	22,78	1 689	74	8861
09 7 79 192	Niederschönenfeld	14,42	1 120	78	8851
09 7 79 194	Nördlingen, Stadt	68,11	18 368	270	8860
09 7 79 196	Oberndorf a. Lech	19,36	1 960	101	8851
09 7 79 197	Oettingen i. Bay., Stadt	34,21	4 633	135	8867
09 7 79 198	Otting	13,40	686	51	8851
09 7 79 201	Rain, Stadt	77,10	6 904	90	8852
09 7 79 203	Reimlingen	9,53	1 095	115	8861
09 7 79 206	Rögling	10,73	672	63	8851
09 7 79 217	Tagmersheim	15,95	1 065	67	8851
09 7 79 218	Tapfheim	44,44	3 535	80	8851
09 7 79 224	Wallerstein, Markt	19,46	2 986	153	8862
09 7 79 226	Wechingen	24,02	1 309	54	8861
09 7 79 228	Wemding, Stadt	31,69	5 403	170	8853
09 7 79 231	Wolferstadt	30,73	1 026	33	8851
09 7 79 444	Donau-Ries, 3 gemfr. Gebiete	23,73	-	-	-
09 7 79	zusammen ...	1 274,92	119 016	93	X
09 7 80	Oberallgäu				
	Sitz: Sonthofen, Stadt				
09 7 80 112	Altusried, Markt	91,84	7 798	85	8966
09 7 80 113	Balderschwang	41,60	228	5	8975
09 7 80 114	Betzigau	29,25	2 372	81	8961
09 7 80 115	Blaichach	50,18	5 061	101	8976
09 7 80 116	Bolsterlang	20,35	913	45	8975
09 7 80 117	Buchenberg, Markt	58,12	3 581	62	8961
09 7 80 118	Burgberg i. Allgäu	15,99	2 703	169	8978
09 7 80 119	Dietmannsried, Markt	53,67	6 317	118	8969
09 7 80 120	Durach	20,70	5 704	276	8968
09 7 80 121	Fischen i. Allgäu	13,56	2 737	202	8975
09 7 80 122	Haldenwang	26,69	2 727	102	8961
09 7 80 123	Hindelang, Markt	137,02	4 742	35	8973
09 7 80 124	Immenstadt i. Allgäu, Stadt	81,41	13 435	165	8970
09 7 80 125	Lauben	8,37	2 828	338	8961
09 7 80 127	Missen-Wilhams	34,96	1 175	34	8979
09 7 80 128	Oy-Mittelberg	60,19	3 841	64	8967
09 7 80 131	Obermaiselstein	25,00	828	33	8975
09 7 80 132	Oberstaufen, Markt	125,83	6 536	52	8974
09 7 80 133	Oberstdorf, Markt	230,13	10 206	44	8980
09 7 80 134	Ofterschwang	19,56	1 558	80	8972
09 7 80 137	Rettenberg	60,16	3 360	56	8977
09 7 80 139	Sonthofen, Stadt	46,50	20 381	438	8972
09 7 80 140	Sulzberg, Markt	39,99	4 218	105	8961
09 7 80 143	Waltenhofen	59,65	8 176	137	8963
09 7 80 144	Weitnau, Markt	65,23	4 375	67	8961

3 Gemeinden in systematischer Ordnung mit Schlüsselnummer, Fläche, Bevölkerung,
Bevölkerungsdichte und Postleitzahl am 31.12.1989

Schlüssel- nummer	Land, Reg.-Bezirk, Kreis, Gemeinde	Fläche km 2	Bevölkerung	Ein- wohner je km 2	Post- leit- zahl
09 7 80 145	Wertach, Markt	45,61	1 952	43	8965
09 7 80 146	Wiggensbach, Markt	31,83	3 647	115	8961
09 7 80 147	Wildpoldsried	21,35	2 026	95	8961
09 7 80 444	Oberallgäu, 1 gemfr. Gebiet	12,03	-	-	-
09 7 80	zusammen ...	1 526,77	133 425	87	X
09 7	Reg.-Bez. zusammen ...	9 993,02	1 593 864	159	X
09	Land insgesamt ...	70 553,93	11 220 735	159	X

10 SAARLAND UND 11 BERLIN (WEST)

Verwaltungsgrenzen nach dem Stand vom 31.12.1989



	Schlüsselnummern	Grenzen	Verwaltungssitze ¹⁾
Land:	10	—	Saarbrücken
Landkreis:	42	—	○
Stadtverband:	41	----	

¹⁾ Verwaltungssitze der Kreise sind nur benannt, wenn sie nicht mit dem Namen des Kreises übereinstimmen.

3 Gemeinden in systematischer Ordnung mit Schlüsselnummer, Fläche, Bevölkerung,
Bevölkerungsdichte und Postleitzahl am 31.12.1989

Schlüssel- nummer	Land, Reg.-Bezirk, Kreis, Gemeinde	Fläche km 2	Bevölkerung	Ein- wohner je km 2	Post- leit- zahl-
10	Saarland				
10 0 41	Stadtverband Saarbrücken				
	Sitz: Saarbrücken, Landeshauptstadt				
10 0 41 100	Saarbrücken, Landeshauptstadt	167,06	190 466	1 140	6600
10 0 41 511	Friedrichsthal, Stadt	9,09	11 971	1 317	6605
10 0 41 512	Großrosseln	25,21	10 226	406	6624
10 0 41 513	Heusweiler	40,02	20 098	502	6601
10 0 41 514	Kleinblittersdorf	27,29	12 621	462	6601
10 0 41 515	Püttlingen, Stadt	23,94	20 628	862	6625
10 0 41 516	Quierschied	20,22	15 500	767	6607
10 0 41 517	Riegelsberg	14,70	14 266	970	6601
10 0 41 518	Sulzbach/ Saar, Stadt	16,12	19 809	1 229	6603
10 0 41 519	Völklingen, Stadt	67,05	43 471	648	6620
10 0 41	zusammen ...	410,70	359 056	874	X
10 0 42	Merzig-Wadern				
	Sitz: Merzig, Kreisstadt				
10 0 42 111	Beckingen	51,63	15 365	298	6645
10 0 42 112	Losheim	96,78	15 220	157	6646
10 0 42 113	Merzig, Kreisstadt	108,79	29 562	272	6640
10 0 42 114	Mettlach	77,89	11 884	153	6642
10 0 42 115	Perl	75,07	5 938	79	6643
10 0 42 116	Wadern, Stadt	110,98	16 264	147	6648
10 0 42 117	Weiskirchen	33,64	6 360	189	6649
10 0 42	zusammen ...	554,78	100 593	181	X
10 0 43	Neunkirchen				
	Sitz: Neunkirchen, Kreisstadt				
10 0 43 111	Eppelborn	47,03	18 495	393	6686
10 0 43 112	Illingen	36,07	18 688	518	6688
10 0 43 113	Merchweiler	12,79	11 554	903	6689
10 0 43 114	Neunkirchen, Kreisstadt	75,03	51 277	683	6680
10 0 43 115	Ottweiler, Stadt	45,51	15 442	339	6682
10 0 43 116	Schiffweiler	21,31	17 356	814	6685
10 0 43 117	Spiesen-Elversberg	11,40	15 600	1 368	6683
10 0 43	zusammen ...	249,14	148 412	596	X
10 0 44	Saarlouis				
	Sitz: Saarlouis, Kreisstadt				
10 0 44 111	Dillingen/ Saar, Stadt	22,07	21 635	980	6638
10 0 44 112	Lebach, Stadt	64,14	23 243	362	6610
10 0 44 113	Nalbach	22,46	9 518	424	6637
10 0 44 114	Rehlingen-Siersburg	61,14	14 814	242	6639
10 0 44 115	Saarlouis, Kreisstadt	43,25	38 059	880	6630
10 0 44 116	Saarwellingen	41,65	14 010	336	6632
10 0 44 117	Schmelz	58,64	16 723	285	6612
10 0 44 118	Schwalbach	27,33	18 894	691	6635
10 0 44 119	Überherrn	34,30	11 371	332	6636
10 0 44 120	Wadgassen	25,93	18 411	710	6633
10 0 44 121	Wallerfangen	42,19	10 037	238	6634
10 0 44 122	Bous	7,61	7 537	990	6626
10 0 44 123	Ensdorf	8,39	6 752	805	6631
10 0 44	zusammen ...	459,10	211 004	460	X

3 Gemeinden in systematischer Ordnung mit Schlüsselnummer, Fläche, Bevölkerung,
Bevölkerungsdichte und Postleitzahl am 31.12.1989

Schlüssel- nummer	Land, Reg.-Bezirk, Kreis, Gemeinde	Fläche km 2	Bevölkerung	Ein- wohner je km 2	Post- leit- zahl-
10 0 45	Saarpfalz-Kreis				
	Sitz: Homburg, Kreisstadt				
10 0 45 111	Bexbach, Stadt	31,09	19 023	612	6652
10 0 45 112	Blieskastel, Stadt	110,05	22 348	203	6653
10 0 45 113	Gersheim	57,53	6 992	122	6657
10 0 45 114	Homburg, Kreisstadt	82,63	42 989	520	6650
10 0 45 115	Kirkel	31,37	9 539	304	6654
10 0 45 116	Mandelbachtal	57,69	11 544	200	6676
10 0 45 117	Sankt Ingbert, Stadt	49,95	40 790	817	6670
10 0 45	zusammen ...	420,31	153 225	365	X
10 0 46	Sankt Wendel				
	Sitz: Sankt Wendel, Kreisstadt				
10 0 46 111	Freisen	48,05	8 309	173	6699
10 0 46 112	Marpingen	39,67	11 320	285	6694
10 0 46 113	Namorn	26,00	7 406	285	6698
10 0 46 114	Nohfelden	100,70	10 709	106	6697
10 0 46 115	Nonnweiler	66,76	8 652	130	6696
10 0 46 116	Oberthal	23,86	6 567	275	6692
10 0 46 117	Sankt Wendel, Kreisstadt	113,53	26 927	237	6690
10 0 46 118	Tholey	57,57	12 726	221	6695
10 0 46	zusammen ...	476,14	92 616	195	X
10 0	Reg.-Bez. zusammen ...	2 570,17	1 064 906	414	X
10	Land insgesamt ...	2 570,17	1 064 906	414	X
11	Berlin (West)				
11 0 00 000	Berlin (West), Stadt	480,16	2 130 525	4 437	1000
	Bundesgebiet	Insgesamt ...	248 625,62	62 679 035	252 X

4 Gemeinden in alphabetischer Ordnung mit Schlüsselnummer,
Bevölkerung und Postleitzahl am 31.12.1989

A

Schlüssel- nummer	Gemeinde	Kreis/Landkreis	Bevöl- kerung	Post- leit- zahl
07 2 35 001	Aach	Trier-Saarburg	1 139	5501
08 3 35 001	Aach, Stadt	Konstanz	1 486	7701
05 3 13 000	Aachen, Stadt	Kreisfreie Stadt	236 987	5100
08 1 36 088	Aalen, Stadt	Ostalbkreis	63 783	7080
06 4 39 001	Aarbergen	Rheingau-Taunus-Kreis	6 361	6209
01 0 61 001	Aasbüttel	Steinburg	94	2216
09 5 76 111	Abenberg, Stadt	Roth	4 698	8549
09 2 73 111	Abensberg, Stadt	Kelheim	9 883	8423
07 1 34 001	Abentheuer	Birkenfeld	450	6589
09 5 77 111	Absberg, Markt	Weißenburg-Gunzenhausen	1 211	8821
08 1 25 001	Abstatt	Heilbronn	3 152	7101
08 1 36 002	Abtsgmünd	Ostalbkreis	6 368	7083
06 4 31 001	Abtsteinach	Bergstraße	2 380	6941
09 6 75 111	Abtswind, Markt	Kitzingen	690	8711
07 1 33 001	Abtweiler	Bad Kreuznach	274	6551
08 4 36 001	Achberg	Ravensburg	1 086	8991
08 3 17 001	Achern, Stadt	Ortenaukreis	20 853	7590
03 1 58 001	Achim	Wolfenbüttel	826	3344
03 3 61 001	Achim, Stadt	Verden	28 564	2807
09 2 76 111	Achslach	Regen	1 283	8371
08 4 26 001	Achstetten	Biberach	3 184	7959
07 1 37 001	Acht	Mayen-Koblenz	87	5441
07 1 34 002	Achtelsbach	Birkenfeld	431	6569
01 0 58 001	Achterwehr	Rendsburg-Eckernförde	792	2301
01 0 54 001	Achtrup	Nordfriesland	1 301	2262
08 1 17 001	Adelberg	Göppingen	1 825	7327
03 1 52 001	Adelebsen, Flecken	Göttingen	6 859	3404
03 3 51 001	Adelheidsdorf	Celle	2 013	3101
08 1 36 003	Adelmannsfelden	Ostalbkreis	1 533	7099
09 1 76 111	Adelschlag	Eichstätt	2 357	8079
09 5 72 111	Adelsdorf	Erlangen-Höchstadt	5 943	8555
08 2 25 001	Adelsheim, Stadt	Neckar-Odenwald-Kreis	4 872	6962
09 1 79 111	Adelshofen	Fürstenfeldbruck	1 129	8081
09 5 71 111	Adelshofen	Ansbach	992	8801
09 7 72 111	Adelsried	Augsburg	1 943	8901
09 7 71 111	Adelzhausen	Aichach-Friedberg	1 133	8891
07 1 31 001	Adenau, Stadt	Ahrweiler	2 773	5488
07 3 36 001	Adenbach	Kusel	177	6758
03 1 51 001	Adenbüttel	Gifhorn	1 248	3171

Schlüssel- nummer	Gemeinde	Kreis/Landkreis	Bevöl- kerung	Post- leitzahl
03 3 55 001	Adendorf	Lüneburg	8 372	2126
03 2 54 001	Adenstedt	Hildesheim	1 122	3226
09 2 74 111	Adlkofen	Landshut	3 181	8311
01 0 61 002	Aebtissinwisch	Steinburg	70	2211
03 2 52 001	Aerzen, Flecken	Hamelu-Pyrmont	10 849	3258
08 1 18 001	Affalterbach	Ludwigsburg	4 391	7151
09 7 71 112	Affing	Aichach-Friedberg	4 331	8901
03 2 51 001	Affinghausen	Diepholz	910	2831
07 2 32 001	Affler	Bitburg-Prüm	43	5529
03 3 59 001	Agathenburg	Stade	924	2160
01 0 61 003	Agethorst	Steinburg	151	2216
08 2 25 002	Aglasterhausen	Neckar-Odenwald-Kreis	3 877	6955
09 2 74 112	Aham	Landshut	1 853	8311
05 5 54 004	Ahaus, Stadt	Borken	30 619	4422
03 3 57 001	Ahausen	Rotenburg (Wümme)	1 411	2724
03 3 58 001	Ahlden (Aller), Flecken	Soltau-Fallingbostel	1 239	3031
01 0 58 002	Ahlefeld	Rendsburg-Eckernförde	158	2372
05 5 70 004	Ahlen, Stadt	Warendorf	53 322	4730
03 3 59 002	Ahlerstedt	Stade	4 350	2161
06 6 33 001	Ahnatal	Kassel	7 523	3501
01 0 59 102	Ahneby	Schleswig-Flensburg	208	2396
03 3 51 002	Ahnsbeck	Celle	1 173	3101
03 2 57 001	Ahnßen	Schaumburg	1 089	3061
09 2 78 112	Aholfig	Straubing-Bogen	1 156	8441
09 2 71 111	Aholming	Deggendorf	1 872	8351
09 4 73 112	Ahorn	Coburg	4 357	8637
08 1 28 138	Ahorn	Main-Tauber-Kreis	2 231	6965
09 4 72 111	Ahorntal	Bayreuth	2 105	8581
07 1 31 002	Ahrbrück	Ahrweiler	1 109	5481
01 0 55 001	Ahrensböck	Ostholstein	7 094	2405
01 0 62 001	Ahrensburg, Stadt	Stormarn	27 352	2070
01 0 54 002	Ahrenshöft	Nordfriesland	438	2251
01 0 54 003	Ahrenviöl	Nordfriesland	444	2251
01 0 54 004	Ahrenviölfeld	Nordfriesland	219	2251
09 2 75 111	Aicha vorm Wald	Passau	2 123	8359
09 7 71 113	Aichach, Stadt	Aichach-Friedberg	16 770	8890
08 1 17 002	Aichelberg	Göppingen	868	7321
09 7 74 166	Aichen	Günzburg	1 098	8909
08 3 25 001	Aichhalden	Rottweil	3 889	7234

4 Gemeinden in alphabetischer Ordnung mit Schlüsselnummer,
Bevölkerung und Postleitzahl am 31.12.1989

A

Schlüssel- nummer	Gemeinde	Kreis/Landkreis	Bevöl- kerung	Post- leitz- zahl
08 4 36 003	Aichstetten	Ravensburg	2 204	7971
08 1 16 081	Aichtal, Stadt	Esslingen	8 535	7447
08 1 16 076	Aichwald	Esslingen	8 067	7307
09 2 75 112	Aidenbach, Markt	Passau	2 388	8359
09 6 74 111	Aidhausen	Haßberge	1 917	8729
08 1 15 001	Aidlingen	Böblingen	8 085	7042
09 2 73 113	Aiglsbach	Kelheim	1 374	8301
07 1 43 200	Ailertchen	Westerwaldkreis	558	5439
09 7 71 114	Aindling, Markt	Aichach-Friedberg	3 590	8901
09 1 72 111	Ainring	Berchtesgadener Land	8 596	8229
09 7 73 111	Aislingen, Markt	Dillingen a.d. Donau	1 363	8871
09 2 78 113	Aiterhofen	Straubing-Bogen	2 875	8441
08 3 36 004	Aitern	Lörrach	503	7869
08 4 36 004	Aitrach	Ravensburg	2 490	7971
09 7 77 111	Aitrang	Ostallgäu	1 778	8955
08 3 37 002	Albbruck	Waldshut	6 596	7892
01 0 51 001	Albersdorf	Dithmarschen	3 303	2243
08 1 17 003	Albershausen	Göppingen	3 801	7337
07 3 37 001	Albersweiler	Südliche Weinstraße	2 002	6743
09 6 75 112	Albertshofen	Kitzingen	1 860	8711
07 3 36 002	Albessen	Kusel	146	6799
07 3 31 001	Albig	Alzey-Worms	1 301	6509
07 3 33 001	Albisheim (Pfrimm)	Donnersbergkreis	1 355	6719
01 0 53 001	Albsfelde	Herzogtum Lauenburg	59	2418
08 4 17 079	Albstadt, Stadt	Zollernalbkreis	47 337	7470
05 3 58 004	Aldenhoven	Düren	12 211	5173
09 2 75 114	Aldersbach	Passau	3 709	8359
08 3 27 002	Aldingen	Tuttlingen	5 751	7209
09 7 79 111	Alerheim	Donau-Ries	1 520	8863
09 5 77 113	Alesheim	Weißenburg-Gunzenhausen	967	8831
09 7 74 111	Aletshausen	Günzburg	1 066	8909
07 1 35 001	Alf	Cochem-Zell	1 080	5584
08 1 19 001	Alfdorf	Rems-Murr-Kreis	6 112	7077
09 5 74 111	Alfeld	Nürnberger Land	1 063	8561
03 2 54 002	Alfeld (Leine), Stadt	Hildesheim	22 080	3220
03 4 59 001	Alfhausen	Osnabrück	2 478	4552
07 1 35 002	Alflen	Cochem-Zell	746	5598
03 3 57 002	Alfstedt	Rotenburg (Wümme)	784	2740
05 3 82 004	Alfter	Rhein-Sieg-Kreis	17 191	5305

Schlüssel- nummer	Gemeinde	Kreis/Landkreis	Bevöl- kerung	Post- leit- zahl
03 2 54 003	Algermissen	Hildesheim	6 748	3201
06 6 32 001	Alheim	Hersfeld-Rotenburg	4 634	6445
07 1 37 201	Alken	Mayen-Koblenz	662	5401
01 0 54 005	Alkersum	Nordfriesland	371	2270
07 1 34 003	Allenbach	Birkenfeld	735	6581
07 1 41 001	Allendorf	Rhein-Lahn-Kreis	556	5429
06 6 35 001	Allendorf (Eder)	Waldeck-Frankenberg	4 370	3559
06 5 31 001	Allendorf (Lumda), Stadt	Gießen	3 634	6301
07 1 33 002	Allenfeld	Bad Kreuznach	147	6551
08 3 35 002	Allensbach	Konstanz	6 083	7753
09 5 76 113	Allersberg, Markt	Roth	7 088	8501
09 1 78 113	Allershausen	Freising	3 958	8051
08 4 26 005	Alleshausen	Biberach	433	7952
09 1 79 113	Alling	Fürstenfeldbruck	2 918	8031
09 7 72 114	Allmannshofen	Augsburg	741	8851
08 4 26 006	Allmannsweiler	Biberach	277	7968
08 4 25 002	Allmendingen	Alb-Donau-Kreis	4 269	7936
08 1 19 003	Allmersbach im Tal	Rems-Murr-Kreis	4 178	7151
01 0 54 006	Almdorf	Nordfriesland	414	2257
07 1 32 001	Almersbach	Altenkirchen (Westerwald)	433	5230
03 2 54 004	Almstedt	Hildesheim	1 028	3226
05 1 70 004	Alpen	Wesel	10 858	4234
07 1 43 202	Alpenrod	Westerwaldkreis	1 297	5239
08 2 37 002	Alpirsbach, Stadt	Freudenstadt	6 702	7297
07 1 43 001	Alsbach	Westerwaldkreis	574	5411
06 4 32 001	Alsbach-Hähnlein	Darmstadt-Dieburg	7 955	6146
07 2 32 002	Alsdorf	Bitburg-Prüm	355	5521
07 1 32 002	Alsdorf	Altenkirchen (Westerwald)	1 774	5240
05 3 54 004	Alsdorf, Stadt	Aachen	46 618	5110
07 3 33 003	Alsenz	Donnersbergkreis	1 752	6762
06 5 35 001	Alsfeld, Stadt	Vogelsbergkreis	16 912	6320
07 3 31 002	Alsheim	Alzey-Worms	2 398	6526
01 0 59 001	Alt Bennebek	Schleswig-Flensburg	295	2382
01 0 58 003	Alt Duvenstedt	Rendsburg-Eckernförde	1 421	2371
01 0 53 002	Alt Mölln	Herzogtum Lauenburg	698	2411
08 1 16 004	Altbach	Esslingen	5 671	7305
08 1 15 002	Altdorf	Böblingen	2 892	7031
07 3 37 002	Altdorf	Südliche Weinstraße	737	6731
08 1 16 005	Altdorf	Esslingen	1 026	7441

4 Gemeinden in alphabetischer Ordnung mit Schlüsselnummer,
Bevölkerung und Postleitzahl am 31.12.1989

A

Schlüssel- nummer	Gemeinde	Kreis/Landkreis	Bevöl- kerung	Post- leit- zahl-
09 2 74 113	Altdorf	Landshut	9 630	8300
09 5 74 112	Altdorf b. Nürnberg, Stadt	Nürnberger Land	13 167	8503
09 3 75 113	Altenglofsheim	Regensburg	2 779	8401
05 9 62 004	Altena, Stadt	Märkischer Kreis	23 678	5990
07 1 31 003	Altenahr	Ahrweiler	1 730	5486
03 1 53 001	Altenau, Bergstadt	Goslar	2 308	3396
07 1 33 003	Altenbamberg	Bad Kreuznach	677	6551
05 7 74 004	Altenbeken	Paderborn	7 375	4791
05 5 66 004	Altenberge	Steinfurt	7 680	4417
09 6 76 111	Altenbuch	Miltenberg	1 305	6981
07 1 41 002	Altendiez	Rhein-Lahn-Kreis	2 082	6251
09 3 76 112	Altendorf	Schwandorf	962	8471
09 4 71 111	Altendorf	Bamberg	1 630	8602
07 3 36 003	Altenglan	Kusel	3 096	6799
01 0 58 004	Altenhof	Rendsburg-Eckernförde	270	2330
01 0 58 005	Altenholz	Rendsburg-Eckernförde	9 499	2300
07 3 36 004	Altenkirchen	Kusel	1 283	6791
07 1 32 501	Altenkirchen (Westerwald), Stadt	Altenkirchen (Westerwald)	4 999	5230
01 0 55 002	Altenkrempe	Ostholstein	1 038	2430
09 4 78 111	Altenkunstadt	Lichtenfels	4 838	8621
09 1 89 111	Altenmarkt a.d. Alz	Traunstein	3 253	8226
03 3 60 001	Altenmedingen	Uelzen	1 467	3119
01 0 61 004	Altenmoor	Steinburg	200	2200
09 7 72 115	Altenmünster	Augsburg	3 517	8901
08 1 16 006	Altenriet	Esslingen	1 458	7441
09 1 90 111	Altenstadt	Weilheim-Schongau	2 938	8925
06 4 40 001	Altenstadt	Wetteraukreis	9 710	6472
09 3 74 111	Altenstadt a.d. Waldnaab	Neustadt a.d. Waldnaab	4 374	8481
09 7 75 111	Altenstadt, Markt	Neu-Ulm	4 258	7919
08 2 35 006	Altensteig, Stadt	Calw	10 288	7272
09 3 75 114	Altensthann	Regensburg	1 340	8411
07 1 40 001	Altenkölz	Rhein-Hunsrück-Kreis	396	5448
09 6 79 165	Altenrheim	Würzburg	1 828	8702
09 2 74 114	Altfraunhofen	Landshut	1 402	8311
09 1 79 114	Althegnenberg	Fürstenfeldbruck	1 452	8081
08 4 25 004	Altheim	Alb-Donau-Kreis	524	7931
08 4 26 008	Altheim	Biberach	1 935	7940
08 4 25 005	Altheim (Alb)	Alb-Donau-Kreis	1 505	7901
08 2 35 007	Althengstett	Calw	6 224	7262

Schlüssel- nummer	Gemeinde	Kreis/Landkreis	Bevöl- kerung	Post- leitzahl
07 3 40 201	Althornbach	Pirmasens	681	6661
08 1 19 004	Althütte	Rems-Murr-Kreis	3 580	7154
07 1 35 003	Altlay	Cochem-Zell	431	5581
07 3 32 001	Altleiningen	Bad Dürkheim	1 881	6719
08 2 26 003	Altlußheim	Rhein-Neckar-Kreis	5 181	6822
09 1 76 112	Altmannstein, Markt	Eichstätt	6 640	8426
09 1 71 111	Altötting, Stadt	Altötting	10 986	8262
09 1 74 111	Altomünster, Markt	Dachau	5 745	8064
07 2 31 001	Altrich	Bernkastel-Wittlich	1 364	5561
07 3 38 001	Altrip	Ludwigshafen	6 280	6701
07 2 32 003	Altscheid	Bitburg-Prüm	108	5521
08 4 36 005	Altshausen	Ravensburg	4 019	7963
07 1 35 004	Altstrimmig	Cochem-Zell	370	5581
09 7 80 112	Altusried, Markt	Oberallgäu	7 798	8966
07 1 40 002	Altweidelbach	Rhein-Hunsrück-Kreis	212	6540
01 0 60 002	Alveslohe	Segeberg	2 081	2081
09 6 71 111	Alzenau i. UFr., Stadt	Aschaffenburg	16 582	8755
07 3 31 003	Alzey, Stadt	Alzey-Worms	15 730	6508
09 7 78 111	Amberg	Unterallgäu	1 098	8939
09 3 61 000	Amberg, Stadt	Kreisfreie Stadt	42 660	8450
03 3 55 002	Amelinghausen	Lüneburg	2 673	2124
09 1 87 113	Amerang	Rosenheim	2 835	8201
09 7 79 112	Amerdingen	Donau-Ries	822	8861
07 2 32 004	Ammeldingen an der Our	Bitburg-Prüm	20	5529
07 2 32 005	Ammeldingen bei Neuburg	Bitburg-Prüm	210	5529
08 4 16 048	Ammerbuch	Tübingen	9 859	7403
09 5 73 111	Ammerndorf, Markt	Fürth	1 327	8501
01 0 62 090	Ammersbek	Stormarn	8 415	2075
09 3 71 111	Ammerthal	Amberg-Weizbach	1 597	8451
06 5 34 001	Amöneburg, Stadt	Marburg-Biedenkopf	5 009	3572
09 6 76 112	Amorbach, Stadt	Miltenberg	4 288	8762
09 1 83 112	Ampfing	Mühlendorf a. Inn	5 104	8261
08 4 25 008	Amstetten	Alb-Donau-Kreis	3 505	7341
08 4 36 006	Amtzell	Ravensburg	2 763	7989
09 1 88 117	Andechs	Starnberg	2 719	8138
03 3 57 003	Anderlingen	Rotenburg (Wümme)	869	2743
07 1 37 003	Andernach, Stadt	Mayen-Koblenz	27 497	5470
03 4 54 001	Andervenne	Emsland	835	4452
08 2 26 102	Angelbachtal	Rhein-Neckar-Kreis	3 824	6929

4 Gemeinden in alphabetischer Ordnung mit Schlüsselnummer,
Bevölkerung und Postleitzahl am 31.12.1989

A

Schlüssel- nummer	Gemeinde	Kreis/Landkreis	Bevöl- kerung	Post- leit- zahl
06 5 34 002	Angelburg	Marburg-Biedenkopf	3 458	6347
09 1 72 112	Anger	Berchtesgadener Land	3 925	8233
07 1 38 002	Anhausen	Neuwied	1 151	5459
03 4 59 002	Ankum	Osnabrück	5 136	4554
07 3 37 501	Annweiler am Trifels, Stadt	Südliche Weinstraße	6 888	6747
05 9 74 004	Anröchte	Soest	9 288	4783
09 5 61 000	Ansbach, Stadt	Kreisfreie Stadt	37 133	8800
07 1 37 004	Anschau	Mayen-Koblenz	261	5441
09 1 90 113	Antdorf	Weilheim-Schongau	957	8121
06 5 35 002	Antrifttal	Vogelsbergkreis	2 099	6327
07 1 31 004	Antweiler	Ahrweiler	583	5489
09 1 75 111	Anzing	Ebersberg	3 163	8011
03 2 57 002	Apelern	Schaumburg	2 357	3054
03 4 51 001	Apen	Ammerland	9 041	2913
03 3 59 003	Apensen	Stade	2 333	2154
09 1 81 111	Apfeldorf	Landsberg a. Lech	908	8921
09 7 78 113	Apfeltrach	Unterallgäu	855	8949
03 3 53 001	Appel	Harburg	1 433	2114
03 3 52 001	Appeln	Cuxhaven	439	2855
01 0 56 001	Appen	Pinneberg	4 150	2081
07 3 39 001	Appenheim	Mainz-Bingen	1 150	6531
08 3 17 005	Appenweiler	Ortenaukreis	8 418	7604
07 2 33 201	Arbach	Daun	156	5441
09 5 71 113	Arberg, Markt	Ansbach	2 031	8826
07 1 31 005	Aremberg	Ahrweiler	232	5489
07 2 31 003	Arenrath	Bernkastel-Wittlich	358	5561
09 1 85 113	Aresing	Neuburg-Schrobenhausen	2 437	8899
07 1 37 006	Arft	Mayen-Koblenz	253	5441
08 4 36 094	Argenbühl	Ravensburg	5 238	7989
07 1 33 004	Argenschwang	Bad Kreuznach	323	6551
07 1 40 003	Argenthal	Rhein-Hunsrück-Kreis	1 499	6546
03 2 55 001	Arholzen	Holzminde	483	3457
01 0 51 002	Arkebek	Dithmarschen	218	2243
01 0 54 007	Arlewatt	Nordfriesland	279	2251
07 3 31 004	Armsheim	Alzey-Worms	1 634	6509
01 0 60 003	Armstedt	Segeberg	351	2351
03 3 52 002	Armstorf	Cuxhaven	691	2171
09 2 76 113	Arnbruck	Regen	1 863	8498
01 0 59 002	Arnis, Stadt	Schleswig-Flensburg	329	2341

A

4 Gemeinden in alphabetischer Ordnung mit Schlüsselnummer,
Bevölkerung und Postleitzahl am 31.12.1989

Schlüssel- nummer	Gemeinde	Kreis/Landkreis	Bevöl- kerung	Post- leitzahl-
05 9 58 004	Arnsberg, Stadt	Hochsauerlandkreis	74 962	5760
09 3 72 112	Arnschwang	Cham	1 832	8491
07 1 43 203	Arnshöfen	Westerwaldkreis	142	5419
09 6 77 114	Arnstein, Stadt	Main-Spessart	7 848	8725
09 2 77 111	Arnstorf, Markt	Rottal-Inn	5 656	8382
06 6 35 002	Arolsen, Stadt	Waldeck-Frankenberg	14 873	3548
01 0 58 007	Arpsdorf	Rendsburg-Eckernförde	225	2351
09 3 72 113	Arrach	Cham	2 620	8491
03 3 55 003	Artlenburg, Flecken	Lüneburg	1 200	2121
07 1 41 201	Arzbach	Rhein-Lahn-Kreis	1 914	5411
09 4 79 112	Arzberg, Stadt	Wunsiedel i. Fichtelgebirge	6 937	8594
07 2 32 201	Arzfeld	Bitburg-Prüm	1 138	5529
07 1 38 003	Asbach	Neuwied	5 676	5464
07 1 34 004	Asbach	Birkenfeld	217	6581
09 7 79 115	Asbach-Bäumenheim	Donau-Ries	3 863	8854
09 2 78 116	Ascha	Straubing-Bogen	1 195	8441
09 6 61 000	Aschaffenburg, Stadt	Kreisfreie Stadt	63 057	8750
09 1 83 113	Aschau a. Inn	Mühldorf a. Inn	2 875	8261
09 1 87 114	Aschau i. Chiemgau	Rosenheim	3 996	8213
07 3 36 005	Aschbach	Kusel	333	6759
05 5 58 004	Ascheberg	Coesfeld	12 654	4715
01 0 57 001	Ascheberg (Holstein)	Plön	2 470	2323
01 0 58 008	Ascheffel	Rendsburg-Eckernförde	743	2331
09 1 84 112	Aschheim	München	4 448	8011
03 3 53 002	Asendorf	Harburg	1 426	2116
03 2 51 002	Asendorf	Diepholz	2 728	2811
08 1 19 087	Aspach	Rems-Murr-Kreis	6 819	7152
08 1 18 003	Asperg, Stadt	Ludwigsburg	11 941	7144
07 3 39 002	Aspishheim	Mainz-Bingen	823	6531
08 1 28 006	Assamstadt	Main-Tauber-Kreis	1 758	6971
08 4 25 011	Asselfingen	Alb-Donau-Kreis	824	7901
06 5 32 001	Ablar, Stadt	Lahn-Dill-Kreis	11 880	6334
09 1 75 112	Abting	Ebersberg	3 536	8019
07 1 43 204	Astert	Westerwaldkreis	231	5238
05 9 66 004	Attendorn, Stadt	Olpe	22 336	5952
07 1 41 003	Attenhausen	Rhein-Lahn-Kreis	375	5409
09 2 73 115	Attenhofen	Kelheim	1 073	8301
09 1 78 115	Attenkirchen	Freising	1 619	8053
08 4 26 011	Attenweiler	Biberach	1 497	7951

Schlüssel- nummer	Gemeinde	Kreis/Landkreis	Bevöl- kerung	Post- leit- zahl
09 2 78 117	Atting	Straubing-Bogen	1 152	8441
07 1 43 205	Atzelgift	Westerwaldkreis	561	5239
08 3 15 003	Au	Breisgau-Hochschwarzwald	1 087	7801
08 2 16 002	Au am Rhein	Rastatt	2 865	7559
09 1 78 116	Au i.d. Hallertau, Markt	Freising	4 235	8309
09 6 79 114	Aub, Stadt	Würzburg	1 700	8701
09 6 73 113	Aubstadt	Rhön-Grabfeld	737	8741
07 1 35 005	Auderath	Cochem-Zell	511	5441
07 1 41 004	Auel	Rhein-Lahn-Kreis	216	5429
07 1 33 005	Auen	Bad Kreuznach	265	6557
08 1 19 006	Auenwald	Rems-Murr-Kreis	5 616	7159
09 2 71 113	Auerbach	Deggendorf	1 873	8351
09 3 71 113	Auerbach i.d. OPf., Stadt	Amberg-Weizbach	8 994	8572
03 2 57 003	Auetal	Schaumburg	6 084	3262
09 3 75 115	Aufhausen	Regensburg	1 480	8401
09 4 72 115	Aufseß	Bayreuth	1 324	8551
08 3 15 004	Auggen	Breisgau-Hochschwarzwald	1 972	7841
09 7 61 000	Augsburg, Stadt	Kreisfreie Stadt	250 197	8900
05 7 66 004	Augustdorf	Lippe	8 035	4936
01 0 54 008	Augustenkoog	Nordfriesland	52	2251
03 2 57 004	Auhagen	Schaumburg	1 169	3051
09 7 79 117	Auhausen	Donau-Ries	1 022	8861
01 0 58 009	Aukrug	Rendsburg-Eckernförde	3 118	2356
08 4 36 008	Aulendorf, Stadt	Ravensburg	7 191	7960
07 1 41 005	Aull	Rhein-Lahn-Kreis	430	6252
01 0 53 003	Aumühle	Herzogtum Lauenburg	3 332	2055
09 6 72 111	Aura a.d. Saale	Bad Kissingen	730	8737
09 6 77 116	Aura i. Sinngrund	Main-Spessart	1 120	8781
09 5 71 114	Aurach	Ansbach	2 633	8801
09 5 72 114	Aurachtal	Erlangen-Höchstädt	2 171	8521
03 4 52 001	Aurich, Stadt	Aurich	36 378	2960
01 0 59 103	Ausacker	Schleswig-Flensburg	510	2395
09 2 71 114	Außernzell	Deggendorf	1 269	8359
01 0 61 005	Auufer	Steinburg	135	2217
07 2 32 006	Auw an der Kyll	Bitburg-Prüm	192	5521
07 2 32 202	Auw bei Prüm	Bitburg-Prüm	663	5545
01 0 54 009	Aventoft	Nordfriesland	507	2268
01 0 51 003	Averlak	Dithmarschen	617	2226
03 3 56 001	Axstedt	Osterholz	1 049	2864

Schlüssel- nummer	Gemeinde	Kreis/Landkreis	Bevöl- kerung	Post- leitzahl
09 1 84 137	Aying	München	3 121	8011
07 2 35 002	Ayl	Trier-Saarlouis	1 067	5511
09 7 72 117	Aystetten	Augsburg	2 457	8901
B				
07 1 37 007	Baar	Mayen-Koblenz	657	5441
09 1 86 113	Baar-Ebenhausen	Pfaffenhofen a.d. Ilm	4 181	8076
09 7 78 115	Babenhausen, Markt	Unterallgäu	4 800	8943
06 4 32 002	Babenhausen, Stadt	Darmstadt-Dieburg	14 623	6113
09 1 87 116	Babensham	Rosenheim	2 451	8099
09 3 75 116	Bach a.d. Donau	Regensburg	1 601	8401
07 3 39 003	Bacharach, Stadt	Mainz-Bingen	2 268	6533
07 1 32 004	Bachenberg	Altenkirchen (Westerwald)	105	5230
09 7 73 112	Bachhagen	Dillingen a.d. Donau	1 890	8887
08 1 19 008	Backnang, Stadt	Reims-Murr-Kreis	31 045	7150
09 2 73 116	Bad Abbach, Markt	Kelheim	6 961	8403
09 1 87 117	Bad Aibling, Stadt	Rosenheim	13 608	8202
09 4 79 111	Bad Alexandersbad	Wunsiedel i. Fichtelgebirge	1 301	8591
08 3 36 006	Bad Bellingen	Lörrach	3 025	7848
03 4 56 001	Bad Bentheim, Stadt	Grafschaft Bentheim	13 798	4444
07 3 37 005	Bad Bergzabern, Stadt	Südliche Weinstraße	7 059	6748
05 9 70 004	Bad Berleburg, Stadt	Siegen-Wittgenstein	20 229	5920
09 4 72 116	Bad Berneck i. Fichtelgebirge, Stadt	Bayreuth	5 107	8582
07 1 35 501	Bad Bertrich	Cochem-Zell	1 139	5582
03 3 60 002	Bad Bevensen, Stadt	Uelzen	8 606	3118
09 2 77 113	Bad Birnbach, Markt	Rottal-Inn	5 195	8345
09 6 72 112	Bad Bocklet, Markt	Bad Kissingen	4 020	8733
01 0 60 004	Bad Bramstedt, Stadt	Segeberg	9 652	2357
07 1 31 006	Bad Breisig, Stadt	Ahrweiler	7 399	5484
09 6 72 113	Bad Brückenau, Stadt	Bad Kissingen	6 505	8788
08 4 26 013	Bad Buchau, Stadt	Biberach	3 738	7952
06 5 33 003	Bad Camberg, Stadt	Limburg-Weilburg	12 652	6277
08 1 17 006	Bad Ditzgenbach	Göppingen	3 137	7342
05 7 62 004	Bad Driburg, Stadt	Höxter	17 107	3490
07 3 32 002	Bad Dürkheim, Stadt	Bad Dürkheim	16 933	6702
08 3 26 003	Bad Dürrenheim, Stadt	Schwarzwald-Baar-Kreis	10 978	7737
03 2 57 005	Bad Eilsen	Schaumburg	2 168	3064
07 1 41 006	Bad Ems, Stadt	Rhein-Lahn-Kreis	9 731	5427
06 5 34 003	Bad Endbach	Marburg-Biedenkopf	8 153	3551

4 Gemeinden in alphabetischer Ordnung mit Schlüsselnummer,
Bevölkerung und Postleitzahl am 31.12.1989

B

Schlüssel- nummer	Gemeinde	Kreis/Landkreis	Bevöl- kerung	Post- leit- zahl
09 1 87 128	Bad Endorf, Markt	Rosenheim	5 645	8207
03 4 59 003	Bad Essen	Osnabrück	12 500	4515
09 1 87 129	Bad Feilnbach	Rosenheim	5 820	8201
08 1 25 005	Bad Friedrichshall, Stadt	Heilbronn	12 424	7107
09 2 75 116	Bad Füssing	Passau	5 523	8397
03 1 55 001	Bad Gandersheim, Stadt	Northeim	11 141	3353
03 1 56 001	Bad Grund (Harz), Bergstadt	Osterode am Harz	3 098	3362
03 1 53 002	Bad Harzburg, Stadt	Goslar	23 358	3388
09 1 73 111	Bad Heilbrunn	Bad Tölz-Wolfratshausen	2 957	8173
08 2 35 033	Bad Herrenalb, Stadt	Calw	7 036	7506
06 6 32 002	Bad Hersfeld, Kreisstadt	Hersfeld-Rotenburg	29 953	6430
07 1 38 004	Bad Hönningen, Stadt	Neuwied	5 524	5462
06 4 34 001	Bad Homburg v.d. Höhe, Stadt	Hochtaunuskreis	51 354	6380
05 3 82 008	Bad Honnef, Stadt	Rhein-Sieg-Kreis	22 213	5340
03 4 59 004	Bad Iburg, Stadt	Osnabrück	10 161	4505
06 6 33 002	Bad Karlshafen, Stadt	Kassel	4 564	3522
09 6 72 114	Bad Kissingen, Stadt	Bad Kissingen	20 632	8730
06 4 37 001	Bad König, Stadt	Odenwaldkreis	8 428	6123
09 6 73 141	Bad Königshofen i. Grabfeld, Stadt ..	Rhön-Grabfeld	6 292	8742
09 1 80 112	Bad Kohlgrub	Garmisch-Partenkirchen	2 025	8112
07 1 33 006	Bad Kreuznach, Stadt	Bad Kreuznach	40 082	6550
08 3 15 006	Bad Krozingen	Breisgau-Hochschwarzwald	12 723	7812
05 9 70 028	Bad Laasphe, Stadt	Siegen-Wittgenstein	14 923	5928
03 4 59 005	Bad Laer	Osnabrück	6 252	4518
03 1 56 002	Bad Lauterberg im Harz, Stadt	Osterode am Harz	13 114	3422
08 2 35 008	Bad Liebenzell, Stadt	Calw	7 687	7263
05 7 74 008	Bad Lippspringe, Stadt	Paderborn	12 435	4792
07 1 43 206	Bad Marienberg (Westerwald), Stadt ..	Westerwaldkreis	5 254	5439
08 1 28 007	Bad Mergentheim, Stadt	Main-Tauber-Kreis	20 629	6990
03 2 52 002	Bad Münder am Deister, Stadt	Hamel-Pyrmont	18 885	3252
07 1 33 007	Bad Münster am Stein-Ebernb., Stadt	Bad Kreuznach	3 528	6552
05 3 66 004	Bad Münstereifel, Stadt	Euskirchen	15 636	5358
06 4 40 002	Bad Nauheim, Stadt	Wetteraukreis	27 962	6350
03 2 57 006	Bad Nenndorf	Schaumburg	9 132	3052
07 1 31 007	Bad Neuenahr-Ahrweiler, Stadt	Ahrweiler	24 971	5483
09 6 73 114	Bad Neustadt a.d. Saale, Stadt	Rhön-Grabfeld	14 741	8740
05 7 70 004	Bad Deynhausen, Stadt	Minden-Lübbecke	45 029	4970
01 0 62 004	Bad Oldesloe, Stadt	Stormarn	20 796	2060
06 4 35 001	Bad Orb, Stadt	Main-Kinzig-Kreis	8 822	6482

B

4 Gemeinden in alphabetischer Ordnung mit Schlüsselnummer,
Bevölkerung und Postleitzahl am 31.12.1989

Schlüssel- nummer	Gemeinde	Kreis/Landkreis	Bevöl- kerung	Post- leit- zahl
08 3 17 008	Bad Peterstal-Griesbach	Ortenaukreis	3 138	7605
03 2 52 003	Bad Pyrmont, Stadt	Hamelu-Pyrmont	21 221	3280
08 1 25 006	Bad Rappenu, Stadt	Heilbronn	15 233	6927
09 1 72 114	Bad Reichenhall, Stadt	Berchtesgadener Land	16 659	8230
08 2 37 075	Bad Rippoldsau-Schapbach	Freudenstadt	2 498	7624
03 4 59 006	Bad Rothenfelde	Osnabrück	5 978	4502
03 1 56 003	Bad Sachsa, Stadt	Osterode am Harz	8 277	3423
08 3 37 096	Bad Säckingen, Stadt	Waldshut	14 943	7880
03 2 54 005	Bad Salzdetturth, Stadt	Hildesheim	13 757	3202
06 6 31 001	Bad Salzschlirf	Fulda	2 937	6427
05 7 66 008	Bad Salzuflen, Stadt	Lippe	51 991	4902
05 9 74 008	Bad Sassendorf	Soest	9 957	4772
08 2 15 100	Bad Schönborn	Karlsruhe	9 174	7525
08 4 26 014	Bad Schussenried, Stadt	Biberach	7 412	7953
06 4 39 002	Bad Schwalbach, Kreisstadt	Rheingau-Taunus-Kreis	10 171	6208
01 0 55 004	Bad Schwartau, Stadt	Ostholstein	20 134	2407
01 0 60 005	Bad Segeberg, Stadt	Segeberg	14 751	2360
06 4 36 001	Bad Soden am Taunus, Stadt	Main-Taunus-Kreis	18 609	6232
06 4 35 002	Bad Soden-Salmünster, Stadt	Main-Kinzig-Kreis	11 496	6483
06 6 36 001	Bad Sooden-Allendorf, Stadt	Werra-Meißner-Kreis	9 192	3437
09 4 75 112	Bad Steben, Markt	Hof	3 733	8675
08 2 35 084	Bad Teinach-Zavelstein, Stadt	Calw	2 584	7264
09 1 73 112	Bad Tölz, Stadt	Bad Tölz-Wolfratshausen	14 470	8170
08 1 17 007	Bad Überkingen	Göppingen	3 706	7347
08 4 15 078	Bad Urach, Stadt	Reutlingen	11 960	7432
06 4 40 003	Bad Vilbel, Stadt	Wetteraukreis	24 831	6368
08 4 36 009	Bad Waldsee, Stadt	Ravensburg	15 855	7967
09 1 82 111	Bad Wiessee	Miesbach	4 396	8182
06 6 35 003	Bad Wildungen, Stadt	Waldeck-Frankenberg	16 608	3590
08 1 25 007	Bad Wimpfen, Stadt	Heilbronn	6 117	7107
09 5 75 112	Bad Windsheim, Stadt	Neustadt a.d.Aisch-Bad Windsheim	11 390	8532
09 7 78 116	Bad Wörishofen, Stadt	Unterallgäu	12 624	8939
08 4 36 010	Bad Wurzach, Stadt	Ravensburg	12 489	7954
03 4 51 002	Bad Zwischenahn	Ammerland	23 554	2903
03 4 59 007	Badbergen	Osnabrück	4 092	4574
03 1 58 002	Baddeckenstedt	Wolfenbüttel	2 940	3326
07 2 32 007	Badem	Bitburg-Prüm	868	5521
08 2 11 000	Baden-Baden, Stadt	Stadtkreis	51 085	7570
01 0 62 003	Badendorf	Stormarn	716	2401

4 Gemeinden in alphabetischer Ordnung mit Schlüsselnummer,
Bevölkerung und Postleitzahl am 31.12.1989

B

Schlüssel- nummer	Gemeinde	Kreis/Landkreis	Bevöl- kerung	Post- leit- zahl
07 1 40 005	Badenhard	Rhein-Hunsrück-Kreis	126	5449
03 1 56 004	Badenhausen	Osterode am Harz	2 062	3363
07 3 39 004	Badenheim	Mainz-Bingen	451	6551
08 3 15 007	Badenweiler	Breisgau-Hochschwarzwald	3 530	7847
09 7 73 113	Bächingen a.d. Brenz	Dillingen a.d. Donau	1 119	8881
01 0 53 004	Bäk	Herzogtum Lauenburg	678	2418
01 0 53 005	Bälau	Herzogtum Lauenburg	208	2413
07 1 40 006	Bärenbach	Rhein-Hunsrück-Kreis	338	6541
07 1 33 008	Bärenbach	Bad Kreuznach	489	6581
08 3 27 004	Bärenthal	Tuttlingen	490	7201
09 3 77 112	Bärnau, Stadt	Tirschenreuth	3 675	8599
07 1 33 009	Bärweiler	Bad Kreuznach	297	6570
05 3 54 008	Baesweiler, Stadt	Aachen	24 208	5112
08 3 16 002	Bahlingen	Emmendingen	3 378	7836
03 1 54 001	Bahrdorf	Helmstedt	2 012	3181
03 2 51 003	Bahrenborstel	Diepholz	1 172	2839
01 0 61 006	Bahrenfleth	Steinburg	574	2211
01 0 60 006	Bahrenhof	Segeberg	156	2061
08 4 36 011	Baienfurt	Ravensburg	6 420	7982
09 2 74 118	Baierbach	Landshut	619	8311
09 1 84 113	Baierbrunn	München	2 333	8021
09 1 75 113	Baiern	Ebersberg	1 130	8019
08 2 37 004	Baiersbronn	Freudenstadt	15 554	7292
09 5 72 115	Baiersdorf, Stadt	Erlangen-Höchstadt	6 171	8523
08 4 36 012	Baindt	Ravensburg	4 246	7985
09 7 77 114	Baisweil	Ostallgäu	1 169	8951
03 4 60 001	Bakum	Vechta	4 904	2849
09 7 80 113	Balderschwang	Oberallgäu	228	8975
07 2 35 003	Baldringen	Trier-Saarburg	172	5504
07 1 41 007	Balduinstein	Rhein-Lahn-Kreis	615	6251
07 2 32 203	Balesfeld	Bitburg-Prüm	189	5541
03 2 56 001	Balge	Nienburg (Weser)	1 727	3071
08 3 27 005	Balgheim	Tuttlingen	790	7201
08 4 17 002	Balingen, Stadt	Zollernalbkreis	31 187	7460
03 3 59 004	Balje	Stade	1 178	2161
08 4 25 013	Ballendorf	Alb-Donau-Kreis	610	7901
08 3 15 008	Ballrechten-Dottingen	Breisgau-Hochschwarzwald	1 734	7801
08 1 16 007	Baltmannsweiler	Esslingen	5 356	7066
03 4 52 002	Baltrum	Aurich	489	2985

Schlüssel- nummer	Gemeinde	Kreis/Landkreis	Bevöl- kerung	Post- leit- zahl
05 9 62 008	Balve, Stadt	Märkischer Kreis	11 257	5983
09 7 74 115	Balzhausen	Günzburg	985	8909
08 4 25 140	Balzheim	Alb-Donau-Kreis	1 539	7959
09 4 61 000	Bamberg, Stadt	Kreisfreie Stadt	69 980	8600
08 2 26 006	Bammental	Rhein-Neckar-Kreis	5 947	6919
07 3 35 002	Bann	Kaiserslautern	2 210	6791
07 1 43 003	Bannberscheid	Westerwaldkreis	524	5431
01 0 55 005	Bannesdorf auf Fehmarn	Ostholstein	2 218	2448
03 2 54 006	Banteln	Hildesheim	1 614	3211
07 3 37 006	Barbelroth	Südliche Weinstraße	572	6749
09 3 75 117	Barbing	Regensburg	3 470	8408
03 3 55 004	Bardowick, Flecken	Lüneburg	4 550	2123
03 2 51 004	Barenburg, Flecken	Diepholz	1 188	2839
03 3 55 005	Barendorf	Lüneburg	1 163	2121
01 0 51 004	Bargenstedt	Dithmarschen	826	2223
01 0 62 005	Bargfeld-Stegen	Stormarn	2 067	2061
01 0 58 010	Bargstall	Rendsburg-Eckernförde	130	2377
01 0 58 011	Bargstedt	Rendsburg-Eckernförde	680	2371
03 3 59 005	Bargstedt	Stade	1 451	2165
01 0 62 006	Bargteheide, Stadt	Stormarn	11 443	2072
01 0 54 010	Bargum	Nordfriesland	593	2255
01 0 60 007	Bark	Segeberg	835	2361
01 0 58 012	Barkelsby	Rendsburg-Eckernförde	1 457	2331
01 0 51 005	Barkenholm	Dithmarschen	204	2241
01 0 51 006	Barlt	Dithmarschen	827	2221
01 0 57 002	Barmissen	Plön	174	2315
01 0 56 002	Barmstedt, Stadt	Pinneberg	8 472	2202
01 0 62 008	Barnitz	Stormarn	709	2067
03 3 55 006	Barnstedt	Lüneburg	619	2121
03 2 51 005	Barnstorf, Flecken	Diepholz	5 535	2847
05 7 66 012	Barntrup, Stadt	Lippe	8 753	4924
01 0 57 003	Barsbek	Plön	524	2306
01 0 62 009	Barsbüttel	Stormarn	10 308	2000
03 2 53 001	Barsinghausen, Stadt	Hannover	33 023	3013
03 4 53 001	Barßel	Cloppenburg	9 695	2914
08 1 36 007	Bartholomä	Ostalbkreis	1 783	7071
03 3 60 003	Barum	Uelzen	758	3119
03 3 55 007	Barum	Lüneburg	1 174	2123
03 2 51 006	Barver	Diepholz	1 177	2841

4 Gemeinden in alphabetischer Ordnung mit Schlüsselnummer,
Bevölkerung und Postleitzahl am 31.12.1989

B

Schlüssel- nummer	Gemeinde	Kreis/Landkreis	Bevöl- kerung	Post- leit- zahl
03 1 51 002	Barwedel	Gifhorn	950	3181
07 1 31 008	Barweiler	Ahrweiler	484	5489
07 2 33 002	Basberg	Daun	58	5531
03 3 57 004	Basdahl	Rotenburg (Wümme)	1 333	2740
01 0 53 006	Basedow	Herzogtum Lauenburg	420	2059
07 1 37 202	Bassenheim	Mayen-Koblenz	2 504	5401
03 2 51 007	Bassum, Stadt	Diepholz	13 950	2830
09 6 73 116	Bastheim	Rhön-Grabfeld	2 268	8741
01 0 53 007	Basthorst	Herzogtum Lauenburg	355	2053
06 6 35 004	Battenberg (Eder), Stadt	Waldeck-Frankenberg	5 385	3559
07 3 32 003	Battenberg (Pfalz)	Bad Dürkheim	436	6719
07 3 40 202	Battweiler	Pirmasens	706	6661
09 5 75 113	Baudenbach, Markt	Neustadt a.d.Aisch-Bad Windsheim	987	8531
07 2 32 008	Bauler	Bitburg-Prüm	85	5529
07 1 31 009	Bauler	Ahrweiler	55	5489
07 1 34 005	Baumholder, Stadt	Birkenfeld	4 066	6587
09 4 71 115	Baunach, Stadt	Bamberg	3 265	8611
06 6 33 003	Baunatal, Stadt	Kassel	24 330	3507
07 2 31 004	Bausendorf	Bernkastel-Wittlich	1 196	5561
07 2 32 009	Baustert	Bitburg-Prüm	457	5521
03 4 54 002	Bawinkel	Emsland	1 979	4454
09 2 77 112	Bayerbach	Rottal-Inn	1 632	8399
09 2 74 119	Bayerbach b. Ergoldsbach	Landshut	1 373	8301
07 3 33 004	Bayerfeld-Steckweiler	Donnersbergkreis	486	6761
09 2 76 115	Bayerisch Eisenstein	Regen	1 572	8371
09 1 72 115	Bayerisch Gmain	Berchtesgadener Land	2 699	8232
09 1 80 113	Bayersoien	Garmisch-Partenkirchen	1 035	8117
09 4 62 000	Bayreuth, Stadt	Kreisfreie Stadt	71 527	8580
09 1 82 112	Bayrischzell	Miesbach	1 626	8163
01 0 60 008	Bebensee	Segeberg	546	2361
06 6 32 003	Bebra, Stadt	Hersfeld-Rotenburg	15 390	6440
07 1 41 008	Becheln	Rhein-Lahn-Kreis	700	5409
07 3 31 005	Bechenheim	Alzey-Worms	447	6509
07 1 33 011	Becherbach	Bad Kreuznach	997	6764
07 1 33 010	Becherbach bei Kirn	Bad Kreuznach	424	6571
07 3 40 203	Bechhofen	Pirmasens	2 010	6791
09 5 71 115	Bechhofen, Markt	Ansbach	5 494	8809
07 3 31 006	Bechtheim	Alzey-Worms	1 616	6521
07 3 31 007	Bechtolsheim	Alzey-Worms	1 368	6509

Schlüssel- nummer	Gemeinde	Kreis/Landkreis	Bevöl- kerung	Post- leit- zahl
03 3 59 006	Beckdorf	Stade	1 914	2151
03 2 57 007	Beckedorf	Schaumburg	1 541	3061
03 4 58 001	Beckeln	Oldenburg (Oldenburg)	775	2833
10 0 42 111	Beckingen	Merzig-Wadern	15 365	6645
05 5 70 008	Beckum, Stadt	Warendorf	36 127	4720
05 3 62 004	Bedburg, Stadt	Erftkreis	21 127	5012
05 1 54 004	Bedburg-Hau	Kleve	12 392	4194
03 3 52 003	Bederkesa, Flecken	Cuxhaven	4 260	2852
07 3 36 106	Bedesbach	Kusel	722	6799
03 3 51 003	Beedenbostel	Celle	848	3101
05 5 70 012	Beelen	Warendorf	4 975	4413
06 4 37 002	Beerfelden, Stadt	Odenwaldkreis	6 898	6124
03 4 54 003	Beesten	Emsland	1 529	4452
01 0 53 008	Behlendorf	Herzogtum Lauenburg	327	2419
01 0 54 011	Behrendorf	Nordfriesland	484	2251
01 0 57 004	Behrendorf (Ostsee)	Plön	565	2322
01 0 61 007	Beidenfleth	Steinburg	870	2211
03 1 54 002	Beierstedt	Helmstedt	459	3339
07 2 32 010	Beilingen	Bitburg-Prüm	341	5522
09 1 76 114	Beilngries, Stadt	Eichstätt	7 336	8432
07 1 35 007	Beilstein	Cochem-Zell	147	5591
08 1 25 008	Beilstein, Stadt	Heilbronn	5 490	7141
08 4 25 014	Beimerstetten	Alb-Donau-Kreis	1 942	7901
07 3 38 002	Beindersheim	Ludwigshafen	2 969	6711
07 2 33 003	Beinhausen	Daun	83	5569
01 0 61 008	Bekdorf	Steinburg	79	2213
01 0 61 010	Bekmünde	Steinburg	186	2210
07 2 35 004	Bekond	Trier-Saarburg	679	5501
01 0 57 005	Belau	Plön	376	2355
01 0 58 013	Beldorf	Rendsburg-Eckernförde	323	2215
07 1 40 007	Belg	Rhein-Hunsrück-Kreis	129	5581
07 1 40 008	Belgweiler	Rhein-Hunsrück-Kreis	214	6540
07 1 37 008	Bell	Mayen-Koblenz	1 407	5441
07 1 40 009	Bell (Hunsrück)	Rhein-Hunsrück-Kreis	1 325	5448
09 7 75 115	Bellenberg	Neu-Ulm	3 850	7919
07 3 34 001	Bellheim	Germersheim	7 195	6729
07 1 43 207	Bellingen	Westerwaldkreis	501	5439
03 4 59 008	Belm	Osnabrück	11 560	4513
07 1 40 010	Beltheim	Rhein-Hunsrück-Kreis	1 873	5449

4 Gemeinden in alphabetischer Ordnung mit Schlüsselnummer,
Bevölkerung und Postleitzahl am 31.12.1989

B

Schlüssel- nummer	Gemeinde	Kreis/Landkreis	Bevöl- kerung	Post- leitz- zahl-
03 3 52 004	Belum	Cuxhaven	943	2179
08 1 16 008	Bempflingen	Esslingen	3 097	7445
03 3 53 003	Bendestorf	Harburg	1 925	2106
01 0 57 006	Bendfeld	Plön	196	2306
01 0 58 014	Bendorf	Rendsburg-Eckernförde	435	2215
07 1 37 203	Bendorf, Stadt	Mayen-Koblenz	15 550	5413
09 1 73 113	Benediktbeuern	Bad Tölz-Wolfratshausen	2 898	8174
07 2 31 005	Bengel	Bernkastel-Wittlich	952	5561
07 3 33 005	Bennhausen	Donnersbergkreis	128	6761
09 7 78 118	Benningen	Unterallgäu	1 796	8941
08 1 18 006	Benningen am Neckar	Ludwigsburg	5 219	7141
06 4 31 002	Bensheim, Stadt	Bergstraße	34 643	6140
07 1 40 011	Benzweiler	Rhein-Hunsrück-Kreis	181	6542
09 3 75 118	Beratzhausen, Markt	Regensburg	5 205	8411
09 3 73 112	Berching, Stadt	Neumarkt i.d. OPf.	7 593	8434
09 1 72 116	Berchtesgaden, Markt	Berchtesgadener Land	7 720	8240
07 2 33 202	Bereborn	Daun	133	5441
07 2 33 203	Berenbach	Daun	167	5441
07 1 41 009	Berg	Rhein-Lahn-Kreis	179	5429
07 1 31 011	Berg	Ahrweiler	1 202	5486
08 4 36 013	Berg	Ravensburg	3 709	7981
09 4 75 113	Berg	Hof	2 592	8683
09 1 88 113	Berg	Starnberg	6 901	8137
07 3 34 002	Berg (Pfalz)	Germersheim	1 893	6729
09 3 73 113	Berg b. Neumarkt i.d. OPf.	Neumarkt i.d. OPf.	6 003	8438
09 1 85 116	Berg im Gau	Neuburg-Schrobenhausen	1 011	8899
08 4 36 014	Bergatreute	Ravensburg	2 530	7961
03 4 59 009	Berge	Osnabrück	3 282	4576
09 1 89 113	Bergen	Traunstein	3 825	8221
09 5 77 115	Bergen	Weißenburg-Gunzenhausen	989	8837
07 1 34 006	Bergen	Birkenfeld	469	6571
03 3 54 001	Bergen (Dumme)	Lüchow-Dannenberg	1 456	3134
03 3 51 004	Bergen, Stadt	Celle	12 421	3103
07 1 40 012	Bergenhäusen	Rhein-Hunsrück-Kreis	125	6540
01 0 59 005	Bergenhäusen	Schleswig-Flensburg	714	2381
01 0 51 008	Bergewöhrden	Dithmarschen	31	2246
03 1 51 003	Bergfeld	Gifhorn	694	3181
08 3 17 009	Berghaupten	Ortenaukreis	2 275	7611
07 1 41 010	Berghausen	Rhein-Lahn-Kreis	245	5429

Schlüssel- nummer	Gemeinde	Kreis/Landkreis	Bevöl- kerung	Post- leit- zahl
09 1 85 118	Bergheim	Neuburg-Schrobenhausen	1 551	8859
05 3 62 008	Bergheim, Stadt	Erftkreis	57 239	5010
08 4 25 017	Berghülen	Alb-Donau-Kreis	1 739	7901
05 3 78 004	Bergisch Gladbach, Stadt	Rheinisch-Bergischer Kreis	103 174	5060
05 9 78 004	Bergkamen, Stadt	Unna	49 303	4709
09 1 74 113	Bergkirchen	Dachau	5 403	8066
07 1 34 007	Berglangenbach	Birkenfeld	542	6589
08 1 19 089	Berglen	Rems-Murr-Kreis	5 580	7069
09 1 77 112	Berglern	Erding	1 263	8059
07 2 31 006	Berglicht	Bernkastel-Wittlich	528	5509
05 3 74 004	Bergneustadt, Stadt	Oberbergischer Kreis	19 397	5275
09 6 78 115	Begrheinfeld	Schweinfurt	4 549	8722
09 6 79 117	Bergtheim	Würzburg	2 993	8702
07 2 31 007	Bergweiler	Bernkastel-Wittlich	817	5561
01 0 58 015	Beringstedt	Rendsburg-Eckernförde	659	2211
06 6 36 002	Berkatal	Werra-Meißner-Kreis	1 861	3441
01 0 53 009	Berkenthin	Herzogtum Lauenburg	1 354	2419
08 4 26 019	Berkheim	Biberach	2 245	7951
07 2 32 011	Berkoth	Bitburg-Prüm	101	5528
11 0 00 000	Berlin (West), Stadt	Kreisfreie Stadt	2 130 525	1000
07 2 33 004	Berlingen	Daun	217	5531
08 4 35 005	Bermatingen	Bodenseekreis	3 226	7775
07 1 37 011	Bermel	Mayen-Koblenz	395	5441
07 3 31 009	Bermersheim	Alzey-Worms	257	6525
07 3 31 008	Bermersheim vor der Höhe	Alzey-Worms	258	6509
08 3 37 013	Bernau	Waldshut	1 762	7821
09 1 87 118	Bernau a. Chiemsee	Rosenheim	5 323	8214
09 1 90 114	Bernbeuren	Weilheim-Schongau	1 936	8926
07 2 33 005	Berndorf	Daun	462	5531
07 1 41 011	Berndroth	Rhein-Lahn-Kreis	334	5429
03 4 61 001	Berne	Wesermarsch	6 400	2876
09 3 73 114	Berngau	Neumarkt i.d. OPf.	1 751	8431
09 3 75 119	Bernhardswald	Regensburg	4 441	8411
07 2 31 008	Bernkastel-Kues, Stadt	Bernkastel-Wittlich	6 855	5550
09 1 90 115	Bernried	Weilheim-Schongau	1 715	8139
09 2 71 116	Bernried	Deggendorf	4 197	8351
08 4 25 019	Bernstadt	Alb-Donau-Kreis	1 593	7901
07 1 32 201	Berod bei Hachenburg	Altenkirchen (Westerwald)	634	5231
07 1 43 208	Berod bei Wallmerod	Westerwaldkreis	470	5431

4 Gemeinden in alphabetischer Ordnung mit Schlüsselnummer,
Bevölkerung und Postleitzahl am 31.12.1989

B

Schlüssel- nummer	Gemeinde	Kreis/Landkreis	Bevöl- kerung	Post- leitz- zahl
07 2 32 012	Berscheid	Bitburg-Prüm	71	5529
07 1 34 008	Berschweiler bei Baumholder	Birkenfeld	573	6589
07 1 34 009	Berschweiler bei Kirn	Birkenfeld	265	6571
03 4 59 010	Bersenbrück, Stadt	Osnabrück	5 621	4558
03 4 52 003	Berumbur	Aurich	2 001	2984
07 1 43 209	Berzhahn	Westerwaldkreis	450	5439
07 1 32 005	Berzhausen	Altenkirchen (Westerwald)	152	5232
07 2 35 005	Bescheid	Trier-Saarburg	363	5509
01 0 55 006	Beschendorf	Ostholstein	488	2432
01 0 61 011	Besdorf	Steinburg	237	2211
06 5 33 001	Beselich	Limburg-Weilburg	4 994	6251
01 0 53 010	Besenthal	Herzogtum Lauenburg	73	2411
08 1 18 007	Besigheim, Stadt	Ludwigsburg	9 532	7122
09 6 71 112	Bessenbach	Aschaffenburg	5 027	8751
05 9 58 008	Bestwig	Hochsauerlandkreis	11 410	5780
03 2 54 007	Betheln	Hildesheim	1 038	3211
07 2 33 006	Betteldorf	Daun	255	5531
07 1 41 012	Bettendorf	Rhein-Lahn-Kreis	320	5428
07 2 31 009	Bettenfeld	Bernkastel-Wittlich	787	5561
07 2 32 013	Bettingen	Bitburg-Prüm	1 035	5525
07 1 32 006	Betzdorf, Stadt	Altenkirchen (Westerwald)	10 131	5240
03 3 55 008	Betzendorf	Lüneburg	831	2121
09 4 72 118	Betzenstein, Stadt	Bayreuth	2 376	8571
08 4 26 020	Betzenweiler	Biberach	634	7952
09 7 80 114	Betzgau	Oberallgäu	2 372	8961
08 2 37 008	Betzweiler-Wäldchen	Freudenstadt	1 342	7291
07 1 40 201	Beulich	Rhein-Hunsrück-Kreis	523	5401
07 1 35 008	Beuren	Cochem-Zell	482	5591
08 1 16 011	Beuren	Esslingen	3 370	7444
07 2 35 008	Beuren (Hochwald)	Trier-Saarburg	950	5509
08 4 37 005	Beuron	Sigmaringen	925	7792
09 2 75 117	Beutelsbach	Passau	1 095	8359
01 0 56 003	Bevern	Pinneberg	463	2201
03 2 55 002	Bevern, Flecken	Holzminde	4 443	3454
03 3 52 005	Beverstedt, Flecken	Cuxhaven	3 732	2855
05 7 62 008	Beverungen, Stadt	Höxter	14 846	3472
10 0 45 111	Bexbach, Stadt	Saarpfalz-Kreis	19 023	6652
08 3 17 011	Biberach	Ortenaukreis	2 916	7616
08 4 26 021	Biberach an der Riß, Stadt	Biberach	29 082	7950

Schlüssel- nummer	Gemeinde	Kreis/Landkreis	Bevöl- kerung	Post- leitzahl
09 7 72 121	Biberbach, Markt	Augsburg	2 885	8901
09 7 74 119	Bibertal	Günzburg	4 051	8878
06 4 31 003	Biblis	Bergstraße	8 145	6843
09 2 73 119	Biburg	Kelheim	950	8427
09 1 73 115	Bichl	Bad Tölz-Wolfratshausen	1 620	8177
06 4 32 003	Bickenbach	Darmstadt-Dieburg	4 519	6101
07 1 40 014	Bickenbach	Rhein-Hunsrück-Kreis	326	5449
07 2 32 014	Bickendorf	Bitburg-Prüm	417	5521
09 7 77 118	Bidingen	Ostallgäu	1 419	8951
07 3 31 010	Biebelnheim	Alzey-Worms	610	6509
09 6 75 113	Biebelried	Kitzingen	1 074	8710
07 1 33 012	Biebelnheim	Bad Kreuznach	511	6551
09 6 79 118	Bieberehren	Würzburg	976	8701
06 4 35 003	Biebergemünd	Main-Kinzig-Kreis	7 293	6465
07 1 40 015	Biebern	Rhein-Hunsrück-Kreis	289	6541
06 5 31 002	Biebertal	Gießen	10 040	6301
06 4 33 001	Biebesheim am Rhein	Groß-Gerau	6 042	6083
07 1 41 013	Biebrich	Rhein-Lahn-Kreis	339	5429
06 5 34 004	Biedenkopf, Stadt	Marburg-Biedenkopf	14 249	3560
08 3 16 003	Biederbach	Emmendingen	1 474	7807
07 3 40 204	Biedershausen	Pirmasens	221	6791
07 3 33 006	Biedesheim	Donnersbergkreis	535	6719
05 7 11 000	Bielefeld, Stadt	Kreisfreie Stadt	315 096	4800
03 3 60 004	Bienenbüttel	Uelzen	5 134	3116
07 2 32 015	Biersdorf	Bitburg-Prüm	470	5521
07 2 32 016	Biesdorf	Bitburg-Prüm	306	5529
09 7 77 112	Biessenhofen	Ostallgäu	3 880	8954
08 2 16 005	Bietigheim	Rastatt	5 564	7555
08 1 18 079	Bietigheim-Bissingen, Stadt	Ludwigsburg	38 152	7120
07 1 43 210	Bilkheim	Westerwaldkreis	389	5431
05 5 58 008	Billerbeck, Stadt	Coesfeld	9 906	4425
08 2 25 009	Billigheim	Neckar-Odenwald-Kreis	5 491	6959
07 3 37 007	Billigheim-Ingenheim	Südliche Weinstraße	3 715	6741
01 0 56 004	Bilsen	Pinneberg	653	2081
03 1 52 002	Bilshausen	Göttingen	2 405	3429
01 0 60 009	Bimöhlen	Segeberg	697	2357
08 2 25 010	Binau	Neckar-Odenwald-Kreis	1 301	6951
09 4 72 119	Bindlach	Bayreuth	5 343	8589
08 4 37 008	Bingen	Sigmaringen	2 670	7481

4 Gemeinden in alphabetischer Ordnung mit Schlüsselnummer,
Bevölkerung und Postleitzahl am 31.12.1989

B

Schlüssel- nummer	Gemeinde	Kreis/Landkreis	Bevöl- kerung	Post- leit- zahl
07 3 39 005	Bingen am Rhein, Stadt	Mainz-Bingen	23 410	6530
03 2 56 002	Binnen	Nienburg (Weser)	916	3071
07 1 35 009	Binningen	Cochem-Zell	603	5441
07 2 31 010	Binsfeld	Bernkastel-Wittlich	932	5561
09 7 73 116	Binswangen	Dillingen a.d. Donau	1 079	8881
08 3 36 008	Binzen	Lörrach	2 283	7852
03 4 59 011	Bippen	Osnabrück	2 623	4576
08 1 17 009	Birenbach	Göppingen	1 735	7321
07 2 33 007	Birgel	Daun	447	5534
09 3 71 116	Birgländ	Amberg-Sulzbach	1 589	8451
07 1 32 008	Birken-Honigsessen	Altenkirchen (Westerwald)	2 430	5249
06 4 31 004	Birkenau	Bergstraße	10 412	6943
07 1 32 007	Birkenbeul	Altenkirchen (Westerwald)	417	5249
08 2 36 004	Birkenfeld	Enzkreis	9 336	7534
09 6 77 119	Birkenfeld	Main-Spessart	1 978	8771
07 1 34 010	Birkenfeld, Stadt	Birkenfeld	5 765	6588
07 3 38 003	Birkenheide	Ludwigshafen	2 466	6701
07 3 37 008	Birkenhördt	Südliche Weinstraße	608	6749
07 1 40 016	Birkheim	Rhein-Hunsrück-Kreis	150	5449
07 3 37 009	Birkweiler	Südliche Weinstraße	649	6741
07 1 41 014	Birlenbach	Rhein-Lahn-Kreis	1 341	6251
07 1 32 009	Birnbach	Altenkirchen (Westerwald)	543	5231
07 2 33 204	Birresborn	Daun	1 239	5535
06 4 35 004	Birstein	Main-Kinzig-Kreis	5 968	6484
07 2 32 017	Birtlingen	Bitburg-Prüm	61	5520
09 4 71 117	Bischberg	Bamberg	5 349	8609
09 6 77 120	Bischbrunn	Main-Spessart	1 736	8771
07 3 33 007	Bischheim	Donnersbergkreis	573	6719
06 5 32 002	Bischoffen	Lahn-Dill-Kreis	3 386	6339
09 4 72 121	Bischofsgrün	Bayreuth	2 167	8583
06 4 33 002	Bischofsheim	Groß-Gerau	12 650	6094
09 6 73 117	Bischofsheim a.d. Rhön, Stadt	Rhön-Grabfeld	4 669	8743
09 2 76 116	Bischofsmais	Regen	3 162	8379
09 1 72 117	Bischofswiesen	Berchtesgadener Land	7 386	8242
08 2 16 006	Bischweiler	Rastatt	2 680	7558
08 4 17 008	Bisingen	Zollernalbkreis	7 593	7457
03 3 58 002	Bispingen	Soltau-Fallingb.ostel	5 096	3045
01 0 58 016	Bissee	Rendsburg-Eckernförde	169	2352
03 4 59 012	Bissendorf	Osnabrück	12 455	4516

Schlüssel- nummer	Gemeinde	Kreis/Landkreis	Bevöl- kerung	Post- leitzahl-
07 3 32 004	Bissersheim	Bad Dürkheim	417	6719
08 1 16 012	Bissingen an der Teck	Esslingen	3 430	7311
09 7 73 117	Bissingen, Markt	Dillingen a.d. Donau	3 247	8851
01 0 58 017	Bistensee	Rendsburg-Eckernförde	240	2331
07 3 33 008	Bisterschied	Donnersbergkreis	285	6760
07 2 32 018	Bitburg, Stadt	Bitburg-Prüm	10 861	5520
08 4 17 010	Bitz	Zollernalbkreis	3 528	7474
07 1 32 010	Bitzen	Altenkirchen (Westerwald)	775	5249
09 3 72 115	Blaibach	Cham	2 068	8491
09 7 80 115	Blaichach	Oberallgäu	5 061	8976
09 6 71 113	Blankenbach	Aschaffenburg	1 360	8752
05 3 66 008	Blankenheim	Euskirchen	7 502	5378
07 1 35 010	Blankenrath	Cochem-Zell	948	5588
07 3 36 006	Blaubach	Kusel	451	6799
08 4 25 020	Blaubeuren, Stadt	Alb-Donau-Kreis	11 107	7902
08 1 27 008	Blaufelden	Schwäbisch Hall	4 560	7186
08 4 25 141	Blaustein	Alb-Donau-Kreis	13 262	7906
03 3 55 009	Bleckede, Stadt	Lüneburg	8 080	2122
07 2 33 008	Bleckhausen	Daun	364	5531
07 2 32 206	Bleialf	Bitburg-Prüm	1 026	5542
01 0 57 007	Blekendorf	Plön	1 637	2324
03 3 61 002	Blender	Verden	2 289	2811
03 3 59 007	Bliedersdorf	Stade	1 285	2152
10 0 45 112	Blieskastel, Stadt	Saarpfalz-Kreis	22 348	6653
01 0 53 011	Bliestorf	Herzogtum Lauenburg	485	2061
09 7 73 119	Blindheim	Dillingen a.d. Donau	1 612	8888
03 4 62 001	Blomberg	Wittmund	1 274	2941
05 7 66 016	Blomberg, Stadt	Lippe	14 757	4933
01 0 61 012	Blomesche Wildnis	Steinburg	561	2208
08 3 26 005	Blumberg, Stadt	Schwarzwald-Baar-Kreis	10 092	7712
01 0 58 018	Blumenthal	Rendsburg-Eckernförde	597	2301
01 0 60 010	Blunk	Segeberg	408	2361
07 3 32 005	Bobenheim am Berg	Bad Dürkheim	773	6719
07 3 38 004	Bobenheim-Roxheim	Ludwigshafen	8 972	6712
07 3 40 001	Bobenthal	Pirmasens	349	6749
09 7 72 125	Bobingen, Stadt	Augsburg	14 175	8903
05 5 54 008	Bocholt, Stadt	Borken	68 244	4290
05 9 11 000	Bochum, Stadt	Kreisfreie Stadt	393 053	4630
07 1 33 013	Bockenau	Bad Kreuznach	1 143	6551

4 Gemeinden in alphabetischer Ordnung mit Schlüsselnummer,
Bevölkerung und Postleitzahl am 31.12.1989

B

Schlüssel- nummer	Gemeinde	Kreis/Landkreis	Bevöl- kerung	Post- leit- zahl
03 2 54 008	Bockenem, Stadt	Hildesheim	11 077	3205
07 3 32 006	Bockenheim an der Weinstraße	Bad Dürkheim	2 168	6719
03 4 55 025	Bockhorn	Friesland	7 667	2935
09 1 77 113	Bockhorn	Erding	2 678	8059
03 4 54 004	Bockhorst	Emsland	917	2993
08 4 16 006	Bodelshausen	Tübingen	4 998	7454
07 1 43 005	Boden	Westerwaldkreis	567	5431
07 2 33 205	Bodenbach	Daun	262	5489
03 1 55 002	Bodenfelde, Flecken	Northeim	3 854	3417
07 3 39 006	Bodenheim	Mainz-Bingen	6 047	6501
09 2 74 120	Bodenkirchen	Landshut	4 643	8318
09 2 76 117	Bodenmais, Markt	Regen	3 361	8373
03 1 52 003	Bodensee	Göttingen	639	3429
03 3 60 005	Bodenteich, Flecken	Uelzen	3 736	3123
03 2 55 003	Bodenwerder, Stadt	Holzminden	6 080	3452
09 3 76 116	Bodenwöhr	Schwandorf	3 603	8465
08 3 35 098	Bodman-Ludwigshafen	Konstanz	3 766	7762
08 4 36 018	Bodnegg	Ravensburg	2 699	7981
09 7 76 111	Bodolz	Lindau (Bodensee)	2 555	8990
09 1 90 117	Böbing	Weilheim-Schongau	1 407	8121
07 3 37 011	Böbingen	Südliche Weinstraße	476	6731
08 1 36 009	Böbingen an der Rems	Ostalbkreis	3 961	7079
08 1 15 003	Böblingen, Stadt	Böblingen	43 999	7030
09 2 76 118	Böbrach	Regen	1 627	8371
07 3 37 012	Böchingen	Südliche Weinstraße	679	6741
01 0 59 006	Böel	Schleswig-Flensburg	647	2341
09 7 78 119	Böhen	Unterallgäu	713	8941
07 3 38 005	Böhl-Iggelheim	Ludwigshafen	10 094	6737
03 3 58 003	Böhme	Soltau-Fallingb.ostel	841	3031
08 1 17 010	Böhlenkirch	Göppingen	4 788	7926
09 1 76 116	Böhmfeld	Eichstätt	1 131	8079
01 0 58 019	Bönnhusen	Rendsburg-Eckernförde	313	2302
01 0 59 008	Böklund	Schleswig-Flensburg	1 267	2387
08 3 36 010	Bölln	Lörrach	103	7869
07 3 37 013	Böllnborn	Südliche Weinstraße	247	6749
07 1 43 211	Bölsberg	Westerwaldkreis	268	5239
03 4 57 001	Boen	Leer	460	2955
01 0 57 008	Bönebüttel	Plön	1 534	2351
05 9 78 008	Bönen	Unna	18 168	4703

Schlüssel- nummer	Gemeinde	Kreis/Landkreis	Bevöl- kerung	Post- leit- zahl
08 1 18 010	Bönnigheim, Stadt	Ludwigsburg	6 682	7124
01 0 56 005	Bönningstedt	Pinneberg	3 428	2087
07 1 34 011	Börfink	Birkenfeld	205	5509
03 4 54 005	Börger	Emsland	2 146	2991
01 0 59 009	Börm	Schleswig-Flensburg	769	2381
01 0 53 012	Börnsen	Herzogtum Lauenburg	3 159	2050
07 3 33 009	Börrstadt	Donnersbergkreis	781	6751
07 3 36 008	Börsborn	Kusel	383	6791
08 4 25 022	Börslingen	Alb-Donau-Kreis	151	7901
03 1 58 003	Börßum	Wolfenbüttele	2 132	3344
08 1 17 011	Börtlingen	Göppingen	1 698	7321
01 0 57 009	Bösdorf	Plön	1 446	2320
03 4 53 002	Bösel	Cloppenburg	5 740	2909
08 3 25 009	Bösingen	Rottweil	2 840	7215
03 3 57 005	Böttersen	Rotenburg (Wümme)	838	2724
08 3 27 006	Böttlingen	Tuttlingen	1 230	7205
08 3 15 013	Bötzingen	Breisgau-Hochschwarzwald	4 771	7805
01 0 59 105	Böxlund	Schleswig-Flensburg	106	2267
03 2 55 004	Boffzen	Holzminde	3 070	3474
07 1 41 015	Bogel	Rhein-Lahn-Kreis	650	5429
09 2 78 118	Bogen, Stadt	Straubing-Bogen	8 628	8443
01 0 54 012	Bohmstedt	Nordfriesland	709	2251
03 4 59 013	Bohmte	Osnabrück	10 320	4508
03 3 55 010	Boitze	Lüneburg	386	2121
03 3 52 006	Bokel	Cuxhaven	2 225	2855
01 0 56 006	Bokel	Pinneberg	465	2205
01 0 58 021	Bokel	Rendsburg-Eckernförde	595	2371
01 0 61 013	Bokelrehm	Steinburg	99	2211
03 1 51 004	Bokensdorf	Gifhorn	535	3171
01 0 56 008	Bokholt-Hanredder	Pinneberg	1 216	2200
01 0 61 014	Bokhorst	Steinburg	132	2216
01 0 57 010	Boksee	Plön	400	2302
07 3 33 010	Bolanden	Donnersbergkreis	1 531	6719
08 1 17 012	Boll	Göppingen	4 661	7325
07 1 34 012	Bollenbach	Birkenfeld	144	6581
07 2 32 019	Bollendorf	Bitburg-Prüm	1 517	5526
01 0 59 010	Bollingstedt	Schleswig-Flensburg	1 289	2383
08 3 15 014	Bollschweil	Breisgau-Hochschwarzwald	2 117	7801
09 7 80 116	Bolsterlang	Oberallgäu	913	8975

4 Gemeinden in alphabetischer Ordnung mit Schlüsselnummer,
Bevölkerung und Postleitzahl am 31.12.1989

B

Schlüssel- nummer	Gemeinde	Kreis/Landkreis	Bevöl- kerung	Post- leit- zahl
03 3 58 004	Bomlitz	Soltau-Fallingb.	7 003	3036
08 4 36 019	Boms	Ravensburg	445	7963
01 0 54 013	Bondelum	Nordfriesland	182	2251
08 1 15 004	Bondorf	Böblingen	3 657	7048
07 1 38 005	Bonefeld	Neuwied	743	5455
07 2 35 010	Bonerath	Trier-Saarburg	218	5501
07 2 33 206	Bongard	Daun	249	5489
05 3 14 000	Bonn, Stadt	Kreisfreie Stadt	287 117	5300
08 3 37 022	Bonndorf im Schwarzwald, Stadt	Waldshut	5 622	7823
09 7 72 126	Bonstetten	Augsburg	979	8901
09 7 78 120	Boos	Unterallgäu	1 851	8941
07 1 37 014	Boos	Mayen-Koblenz	587	5441
07 1 33 014	Boos	Bad Kreuznach	380	6551
01 0 60 011	Boostedt	Segeberg	3 701	2351
08 1 36 010	Bopfingen, Stadt	Ostalbkreis	11 636	7085
07 1 40 501	Boppard, Stadt	Rhein-Hunsrück-Kreis	15 707	5407
05 7 74 012	Borchen	Paderborn	10 708	4799
01 0 54 014	Bordelum	Nordfriesland	1 766	2251
01 0 58 022	Bordesholm	Rendsburg-Eckernförde	6 710	2352
01 0 59 011	Boren	Schleswig-Flensburg	793	2347
01 0 58 023	Borgdorf-Seedorf	Rendsburg-Eckernförde	263	2353
05 7 62 012	Borgentreich, Stadt	Höxter	9 173	3532
05 7 54 004	Borgholzhausen, Stadt	Gütersloh	7 646	4807
01 0 58 024	Borgstedt	Rendsburg-Eckernförde	1 076	2371
01 0 54 015	Borgsum	Nordfriesland	257	2270
01 0 59 012	Borgwedel	Schleswig-Flensburg	520	2386
06 6 34 001	Borken (Hessen), Stadt	Schwalm-Eder-Kreis	13 884	3587
05 5 54 012	Borken, Stadt	Borken	35 333	4280
03 4 57 002	Borkum, Stadt	Leer	5 733	2972
07 2 33 207	Borler	Daun	102	5489
07 3 31 012	Bornheim	Alzey-Worms	571	6509
07 3 37 014	Bornheim	Südliche Weinstraße	1 092	6741
05 3 82 012	Bornheim, Stadt	Rhein-Sieg-Kreis	35 114	5303
01 0 60 012	Bornhöved	Segeberg	2 637	2351
01 0 58 025	Bornholt	Rendsburg-Eckernförde	181	2211
07 1 41 016	Bornich	Rhein-Lahn-Kreis	1 076	5421
07 1 43 212	Borod	Westerwaldkreis	411	5231
01 0 61 015	Borsfleth	Steinburg	783	2209
01 0 60 013	Borstel	Segeberg	124	2351

Schlüssel- nummer	Gemeinde	Kreis/Landkreis	Bevöl- kerung	Post- leit- zahl
03 2 51 008	Borstel	Diepholz	1 242	2839
01 0 56 009	Borstel-Hohenraden	Pinneberg	1 745	2081
01 0 53 013	Borstorf	Herzogtum Lauenburg	255	2411
01 0 55 007	Bosau	Ostholstein	2 956	2422
01 0 54 016	Bosbüll	Nordfriesland	184	2260
07 3 36 009	Bosenbach	Kusel	834	6791
03 3 57 006	Bothel	Rotenburg (Wümme)	1 668	2725
01 0 57 011	Bothkamp	Plön	260	2309
07 3 40 205	Bottenbach	Pirmasens	684	6661
05 5 12 000	Bottrop, Stadt	Kreisfreie Stadt	117 464	4250
10 0 44 122	Bous	Saarlouis	7 537	6626
01 0 58 026	Bovenau	Rendsburg-Eckernförde	829	2371
03 1 52 004	Bovenden, Flecken	Göttingen	13 254	3406
07 2 33 010	Boxberg	Daun	202	5569
08 1 28 014	Boxberg, Stadt	Main-Tauber-Kreis	6 545	6973
01 0 62 011	Braak	Stormarn	606	2000
07 1 32 012	Brachbach	Altenkirchen (Westerwald)	2 604	5245
07 1 35 011	Brachtendorf	Cochem-Zell	204	5441
06 4 35 005	Brachtal	Main-Kinzig-Kreis	4 734	6486
03 3 53 004	Brackel	Harburg	1 493	2094
08 1 25 013	Brackenheim, Stadt	Heilbronn	11 088	7129
01 0 54 017	Braderup	Nordfriesland	665	2264
08 3 26 006	Bräunlingen, Stadt	Schwarzwald-Baar-Kreis	5 525	7715
03 4 61 002	Brake (Unterweser), Stadt	Wesermarsch	16 075	2880
05 7 62 016	Brakel, Stadt	Höxter	15 399	3492
01 0 58 027	Brammer	Rendsburg-Eckernförde	334	2371
03 4 59 014	Bramsche, Stadt	Osnabrück	32 690	4550
03 3 52 007	Bramstedt	Cuxhaven	1 622	2856
01 0 54 018	Bramstedtlund	Nordfriesland	231	2265
09 3 77 113	Brand	Tirschenreuth	1 275	8591
01 0 56 010	Brande-Hörnerkirchen	Pinneberg	1 027	2205
07 1 43 213	Brandscheid	Westerwaldkreis	408	5439
07 2 32 207	Brandscheid	Bitburg-Prüm	333	5542
09 1 87 120	Brannenburg	Rosenheim	4 868	8204
07 1 41 501	Braubach, Stadt	Rhein-Lahn-Kreis	3 693	5423
07 2 31 012	Brauneberg	Bernkastel-Wittlich	1 178	5551
06 5 32 003	Braunfels, Stadt	Lahn-Dill-Kreis	10 189	6333
03 1 53 003	Braunlage, Stadt	Goslar	5 685	3389
08 1 27 009	Braunsbach	Schwäbisch Hall	2 443	7176

4 Gemeinden in alphabetischer Ordnung mit Schlüsselnummer,
Bevölkerung und Postleitzahl am 31.12.1989

B

Schlüssel- nummer	Gemeinde	Kreis/Landkreis	Bevöl- kerung	Post- leit- zahl
03 1 01 000	Braunschweig, Stadt	Kreisfreie Stadt	256 323	3300
07 1 40 018	Braunshorn	Rhein-Hunsrück-Kreis	551	5448
07 1 33 015	Braunweiler	Bad Kreuznach	568	6551
07 1 33 016	Brauweiler	Bad Kreuznach	94	6570
01 0 59 014	Brebel	Schleswig-Flensburg	269	2347
06 5 33 002	Brechen	Limburg-Weilburg	6 251	6259
07 2 32 020	Brecht	Bitburg-Prüm	168	5521
05 9 54 004	Breckerfeld, Stadt	Ennepe-Ruhr-Kreis	8 078	5805
03 4 54 006	Breddenberg	Emsland	537	2993
03 3 57 007	Breddorf	Rotenburg (Wümme)	1 126	2733
01 0 58 028	Bredenbek	Rendsburg-Eckernförde	939	2371
01 0 54 019	Bredstedt, Stadt	Nordfriesland	4 603	2257
06 5 34 005	Breidenbach	Marburg-Biedenkopf	6 306	3565
01 0 58 029	Breiholz	Rendsburg-Eckernförde	1 226	2371
08 3 15 015	Breisach am Rhein, Stadt	Breisgau-Hochschwarzwald	10 325	7814
07 2 31 202	Breit	Bernkastel-Wittlich	243	5509
09 6 74 118	Breitbrunn	Haßberge	974	8601
09 1 87 121	Breitbrunn a. Chiemsee	Rosenheim	1 329	8211
07 1 43 006	Breitenau	Westerwaldkreis	588	5419
07 3 36 010	Breitenbach	Kusel	2 016	6791
06 6 32 004	Breitenbach a. Herzberg	Hersfeld-Rotenburg	1 941	6431
01 0 61 016	Breitenberg	Steinburg	295	2211
09 2 75 118	Breitenberg	Passau	2 120	8391
09 7 78 121	Breitenbrunn	Unterallgäu	2 103	8949
09 3 73 115	Breitenbrunn, Markt	Neumarkt i.d. OPf.	3 177	8431
01 0 61 017	Breitenburg	Steinburg	1 136	2210
01 0 53 014	Breitenfelde	Herzogtum Lauenburg	1 638	2413
09 4 71 119	Breitengüßbach	Bamberg	3 740	8613
07 1 33 017	Breitenheim	Bad Kreuznach	439	6551
07 1 34 013	Breitenthal	Birkenfeld	316	6581
09 7 74 117	Breitenthal	Günzburg	1 030	8909
08 4 25 024	Breitingen	Alb-Donau-Kreis	207	7901
08 3 15 016	Breitnau	Breisgau-Hochschwarzwald	1 711	7821
07 3 39 007	Breitscheid	Mainz-Bingen	146	6533
07 1 38 006	Breitscheid	Neuwied	1 660	5461
06 5 32 004	Breitscheid	Lahn-Dill-Kreis	4 494	6349
07 1 32 013	Breitscheidt	Altenkirchen (Westerwald)	802	5249
01 0 58 030	Brekendorf	Rendsburg-Eckernförde	749	2372
01 0 54 020	Breklum	Nordfriesland	1 750	2257

Schlüssel- nummer	Gemeinde	Kreis/Landkreis	Bevöl- kerung	Post- leitzahl
07 1 41 018	Bremberg	Rhein-Lahn-Kreis	287	5409
04 0 11 000	Bremen, Stadt	Kreisfreie Stadt	544 327	2800
04 0 12 000	Bremerhaven, Stadt	Kreisfreie Stadt	129 357	2850
03 3 57 008	Bremervörde, Stadt	Rotenburg (Wümme)	17 805	2740
07 1 35 012	Bremm	Cochem-Zell	910	5599
07 1 31 201	Brenk	Ahrweiler	189	5476
09 3 75 120	Brennberg	Regensburg	1 603	8411
06 4 37 003	Brensbach	Odenwaldkreis	4 866	6101
03 3 59 008	Brest	Stade	747	2165
08 2 15 007	Bretten, Stadt	Karlsruhe	23 852	7518
07 1 43 214	Bretthausen	Westerwaldkreis	170	5439
07 1 33 018	Bretzenheim	Bad Kreuznach	2 156	6551
08 1 26 011	Bretzfeld	Hohenlohekreis	9 288	7117
06 4 37 004	Breuberg, Stadt	Odenwaldkreis	6 959	6127
06 6 33 004	Breuna	Kassel	3 724	3549
07 3 33 011	Breunigweiler	Donnersbergkreis	387	6751
03 2 55 005	Brevörde	Holzminde	834	3453
07 1 37 204	Brey	Mayen-Koblenz	1 234	5401
01 0 51 010	Brickeln	Dithmarschen	157	2224
07 1 35 013	Briedel	Cochem-Zell	1 127	5589
07 1 35 014	Brieden	Cochem-Zell	117	5593
07 1 35 015	Briedern	Cochem-Zell	350	5594
03 3 55 011	Brietlingen	Lüneburg	1 893	2121
08 3 26 075	Brigachtal	Schwarzwald-Baar-Kreis	4 877	7734
05 9 58 012	Brilon, Stadt	Hochsauerlandkreis	24 661	5790
07 2 32 021	Briningen	Bitburg-Prüm	81	5525
01 0 58 031	Brinjahe	Rendsburg-Eckernförde	134	2371
03 4 57 003	Brinkum	Leer	592	2954
03 3 57 009	Brockel	Rotenburg (Wümme)	1 016	2725
07 2 33 011	Brockscheid	Daun	233	5569
03 2 51 009	Brockum	Diepholz	989	2844
07 1 37 205	Brodenbach	Mayen-Koblenz	661	5401
01 0 58 032	Brodersby	Rendsburg-Eckernförde	675	2343
01 0 59 016	Brodersby	Schleswig-Flensburg	512	2381
01 0 57 012	Brodersdorf	Plön	280	2304
03 3 51 005	Bröckel	Celle	1 291	3101
01 0 53 015	Bröthen	Herzogtum Lauenburg	215	2059
07 1 35 016	Brohl	Cochem-Zell	362	5441
07 1 31 014	Brohl-Lützing	Ahrweiler	2 607	5474

4 Gemeinden in alphabetischer Ordnung mit Schlüsselnummer,
Bevölkerung und Postleitzahl am 31.12.1989

B

Schlüssel- nummer	Gemeinde	Kreis/Landkreis	Bevöl- kerung	Post- leit- zahl
01 0 61 018	Brokdorf	Steinburg	921	2211
01 0 61 019	Brokstedt	Steinburg	1 631	2351
06 4 37 005	Brombachtal	Odenwaldkreis	3 342	6126
03 1 51 005	Brome, Flecken	Gifhorn	2 926	3127
06 6 35 005	Bromskirchen	Waldeck-Frankenberg	1 733	5789
07 2 31 013	Bruch	Bernkastel-Wittlich	440	5561
07 1 32 014	Bruchertseifen	Altenkirchen (Westerwald)	541	5249
07 1 38 008	Bruchhausen	Neuwied	803	5461
03 2 51 010	Bruchhausen-Vilsen, Flecken	Diepholz	5 077	2814
06 4 35 006	Bruchköbel, Stadt	Main-Kinzig-Kreis	18 074	6454
07 3 35 003	Bruchmühlbach-Miesau	Kaiserslautern	7 236	6793
08 2 15 009	Bruchsal, Stadt	Karlsruhe	37 315	7520
07 1 34 014	Bruchweiler	Birkenfeld	498	6581
07 3 40 501	Bruchweiler-Bärenbach	Pirmasens	1 643	6749
09 1 75 114	Bruck	Ebersberg	908	8018
09 3 76 117	Bruck i.d. OPf., Markt	Schwandorf	4 183	8466
09 2 74 194	Bruckberg	Landshut	3 975	8301
09 5 71 122	Bruckberg	Ansbach	1 254	8802
09 1 87 122	Bruckmühl, Markt	Rosenheim	13 401	8206
07 1 34 015	Brücken	Birkenfeld	1 118	6589
07 3 36 011	Brücken (Pfalz)	Kusel	2 334	6794
07 2 33 208	Brücktal	Daun	91	5489
01 0 58 033	Brügge	Rendsburg-Eckernförde	807	2352
05 1 66 004	Brüggen	Viersen	13 335	4057
03 2 54 009	Brüggen	Hildesheim	1 044	3211
08 2 26 009	Brühl	Rhein-Neckar-Kreis	13 684	6835
05 3 62 012	Brühl, Stadt	Erftkreis	41 301	5040
09 3 75 122	Brunn	Regensburg	976	8411
09 1 85 123	Brunnen	Neuburg-Schrobenhausen	1 451	8899
09 1 84 114	Brunnthäl	München	3 315	8011
01 0 62 088	Brunsbek	Stormarn	1 310	2077
01 0 51 011	Brunsbüttel, Stadt	Dithmarschen	13 148	2212
01 0 53 016	Brunsmark	Herzogtum Lauenburg	100	2411
01 0 53 017	Brunstorf	Herzogtum Lauenburg	454	2051
07 1 33 201	Bruschied	Bad Kreuznach	334	6570
07 1 35 017	Bruttig-Fankel	Cochem-Zell	1 122	5591
07 1 40 020	Bubach	Rhein-Hunsrück-Kreis	271	5448
07 3,39 008	Bubenheim	Mainz-Bingen	576	6501
07 3 33 012	Bubenheim	Donnersbergkreis	402	6719

Schlüssel- nummer	Gemeinde	Kreis/Landkreis	Bevöl- kerung	Post- leit- zahl
09 5 72 119	Bubenreuth	Erlangen-Höchstadt	4 141	8526
09 7 74 118	Bubesheim	Günzburg	1 208	8871
07 3 36 012	Buborn	Kusel	128	6758
08 3 27 007	Bubsheim	Tuttlingen	716	7201
07 1 40 021	Buch	Rhein-Hunsrück-Kreis	857	5449
07 1 41 019	Buch	Rhein-Lahn-Kreis	499	5429
09 1 77 114	Buch a. Buchrain	Erding	1 087	8011
09 2 74 121	Buch a. Erlbach	Landshut	2 516	8311
09 5 71 125	Buch a. Wald	Ansbach	869	8801
09 7 75 118	Buch, Markt	Neu-Ulm	3 228	7919
09 1 83 114	Buchbach, Markt	Mühlendorf a. Inn	2 541	8253
09 6 75 114	Buchbrunn	Kitzingen	838	8711
09 7 79 126	Buchdorf	Donau-Ries	1 295	8851
08 2 25 014	Buchen (Odenwald), Stadt	Neckar-Odenwald-Kreis	15 560	6967
08 3 15 020	Buchenbach	Breisgau-Hochschwarzwald	2 977	7801
09 7 80 117	Buchenberg, Markt	Oberallgäu	3 581	8961
07 2 32 208	Buchet	Bitburg-Prüm	275	5542
08 3 27 008	Buchheim	Tuttlingen	618	7791
09 2 71 118	Buchhofen	Deggendorf	964	8351
03 2 57 008	Buchholz	Schaumburg	708	3061
01 0 53 018	Buchholz	Herzogtum Lauenburg	205	2419
01 0 51 012	Buchholz	Dithmarschen	965	2224
03 3 58 005	Buchholz (Aller)	Soltau-Fallingb.ostel	1 375	3033
07 1 38 080	Buchholz (Westerwald)	Neuwied	3 371	5464
03 3 53 005	Buchholz in der Nordheide, Stadt	Harburg	30 976	2110
01 0 53 019	Buchhorst	Herzogtum Lauenburg	176	2058
09 7 77 121	Buchloe, Stadt	Ostallgäu	8 975	8938
09 5 72 120	Buckenhof	Erlangen-Höchstadt	2 855	8520
07 1 40 023	Budenbach	Rhein-Hunsrück-Kreis	181	6540
07 3 39 009	Budenheim	Mainz-Bingen	7 631	6501
07 1 35 018	Büchel	Cochem-Zell	1 027	5596
01 0 53 020	Büchen	Herzogtum Lauenburg	4 770	2059
09 5 76 117	Büchenbach	Roth	4 269	8541
07 1 40 024	Büchenbeuren	Rhein-Hunsrück-Kreis	989	6547
09 2 75 119	Bühlberg	Passau	3 484	8391
03 2 57 009	Bückeburg, Stadt	Schaumburg	19 943	3062
03 2 56 003	Bücken, Flecken	Nienburg (Weser)	2 141	2811
03 1 54 003	Büddenstedt	Helmstedt	3 590	3333
01 0 58 034	Büdelsdorf	Rendsburg-Eckernförde	10 271	2370

4 Gemeinden in alphabetischer Ordnung mit Schlüsselnummer,
Bevölkerung und Postleitzahl am 31.12.1989

B

Schlüssel- nummer	Gemeinde	Kreis/Landkreis	Bevöl- kerung	Post- leit- zahl
07 2 32 209	Büdesheim	Bitburg-Prüm	550	5546
06 4 40 004	Büdingen, Stadt	Wetteraukreis	17 552	6470
07 2 31 203	Büdlisch	Bernkastel-Wittlich	222	5509
08 2 16 007	Bühl, Stadt	Rastatt	24 022	7580
08 2 16 008	Bühlertal	Rastatt	8 061	7582
08 1 27 012	Bühlertann	Schwäbisch Hall	2 247	7167
08 1 27 013	Bühlerzell	Schwäbisch Hall	1 796	7161
01 0 60 015	Bühnsdorf	Segeberg	362	2061
03 1 52 005	Bühren	Göttingen	550	3402
03 3 52 008	Bülkau	Cuxhaven	1 030	2179
03 3 57 010	Bülstedt	Rotenburg (Wümme)	628	2733
05 7 58 004	Bünde, Stadt	Herford	39 643	4980
01 0 58 035	Bünsdorf	Rendsburg-Eckernförde	480	2371
08 3 36 012	Bürchau	Lörrach	218	7861
07 1 32 015	Bürdenbach	Altenkirchen (Westerwald)	378	5453
05 7 74 016	Büren, Stadt	Paderborn	18 187	4793
09 6 76 116	Bürgstadt, Markt	Miltenberg	3 982	8768
06 4 31 005	Bürstadt, Stadt	Bergstraße	15 095	6842
08 3 35 015	Büsing am Hochrhein	Konstanz	1 428	7701
01 0 51 013	Büsum	Dithmarschen	4 846	2242
01 0 51 014	Büsumer Deichhausen	Dithmarschen	321	2242
01 0 61 020	Büttel	Steinburg	47	2211
06 4 33 003	Büttelborn	Groß-Gerau	11 067	6087
09 6 79 122	Bütthard, Markt	Würzburg	1 305	8701
08 3 15 022	Buggingen	Breisgau-Hochschwarzwald	3 283	7845
07 1 34 016	Buhlenberg	Birkenfeld	417	6589
07 1 35 019	Bullay	Cochem-Zell	1 339	5584
01 0 56 011	Bullenkuhlen	Pinneberg	304	2201
03 4 57 004	Bunde, Flecken	Leer	3 379	2955
07 1 34 017	Bundenbach	Birkenfeld	1 023	6575
07 3 40 502	Bundenthal	Pirmasens	1 123	6749
03 4 57 005	Bunderhee	Leer	667	2955
09 6 74 120	Bundorf	Haßberge	1 027	8729
01 0 51 015	Bunsoh	Dithmarschen	728	2243
07 2 32 210	Burbach	Bitburg-Prüm	611	5541
05 9 70 008	Burbach	Siegen-Wittgenstein	13 780	5909
07 2 32 022	Burg	Bitburg-Prüm	33	5525
01 0 51 016	Burg (Dithmarschen)	Dithmarschen	4 070	2224
07 2 31 014	Burg (Mosel)	Bernkastel-Wittlich	468	5581

Schlüssel- nummer	Gemeinde	Kreis/Landkreis	Bevöl- kerung	Post- leit- zahl
01 0 55 008	Burg auf Fehmarn, Stadt	Ostholstein	5 639	2448
09 7 74 121	Burgau, Stadt	Günzburg	8 306	8872
09 7 80 118	Burgberg i. Allgäu	Oberallgäu	2 703	8978
09 5 75 115	Burgbernheim, Stadt	Neustadt a.d.Aisch-Bad Windsheim	2 668	8801
07 1 31 202	Burgbrohl	Ahrweiler	3 050	5475
03 1 58 004	Burgdorf	Wolfenbüttel	2 318	3322
03 2 53 002	Burgdorf, Stadt	Hannover	28 631	3167
09 4 71 120	Burgebrach, Markt	Bamberg	5 134	8602
07 1 37 206	Burgen	Mayen-Koblenz	769	5401
07 2 31 016	Burgen	Bernkastel-Wittlich	550	5551
09 1 90 118	Burggen	Weilheim-Schongau	1 320	8927
09 5 75 116	Burghaslach, Markt	Neustadt a.d.Aisch-Bad Windsheim	2 104	8602
06 6 31 002	Burghaun	Fulda	5 889	6419
09 1 71 112	Burghausen, Stadt	Altötting	16 991	8263
09 1 85 125	Burgheim, Markt	Neuburg-Schrobenhausen	4 147	8859
09 1 71 113	Burgkirchen a.d. Alz	Altötting	9 725	8269
09 4 78 116	Burgkunstadt, Stadt	Lichtenfels	6 661	8622
07 1 32 016	Burglahr	Altenkirchen (Westerwald)	398	5231
09 6 73 186	Burglauer	Rhön-Grabfeld	1 407	8731
09 3 76 119	Burglengenfeld, Stadt	Schwandorf	10 516	8412
09 5 71 127	Burgoberbach	Ansbach	2 720	8802
09 6 74 121	Burgpreppach, Markt	Haßberge	1 518	8729
08 4 26 028	Burgrieden	Biberach	2 551	7959
09 5 77 120	Burgsalach	Weißenburg-Gunzenhausen	1 040	8837
07 1 41 020	Burgschwalbach	Rhein-Lahn-Kreis	1 114	6251
09 6 77 122	Burgsinn, Markt	Main-Spessart	2 682	8784
07 1 33 019	Burgsponheim	Bad Kreuznach	203	6551
08 1 19 018	Burgstetten	Rems-Murr-Kreis	2 968	7151
09 5 74 117	Burgthann	Nürnberger Land	9 568	8501
06 6 35 006	Burgwald	Waldeck-Frankenberg	4 767	3559
03 2 53 003	Burgwedel	Hannover	18 124	3006
09 4 71 122	Burgwindheim, Markt	Bamberg	1 405	8602
09 5 71 128	Burk	Ansbach	1 011	8802
09 6 72 117	Burkardroth, Markt	Bad Kissingen	7 728	8736
08 4 17 013	Burladingen, Stadt	Zollernalbkreis	12 029	7453
07 3 37 015	Burrweiler	Südliche Weinstraße	809	6741
07 2 32 023	Burscheid	Bitburg-Prüm	10	5528
05 3 78 008	Burscheid, Stadt	Rheinisch-Bergischer Kreis	17 097	5093
09 7 74 122	Burtenbach, Markt	Günzburg	3 020	8877

4 Gemeinden in alphabetischer Ordnung mit Schlüsselnummer,
Bevölkerung und Postleitzahl am 31.12.1989

B/C

Schlüssel- nummer	Gemeinde	Kreis/Landkreis	Bevöl- kerung	Post- leitzahl
07 2 31 017	Burtscheid	Bernkastel-Wittlich	138	5509
03 3 59 009	Burweg	Stade	913	2167
01 0 59 018	Busdorf	Schleswig-Flensburg	1 501	2381
06 5 31 003	Buseck	Gießen	11 230	6305
07 3 40 002	Busenberg	Pirmasens	1 345	6749
07 1 32 017	Busenhausen	Altenkirchen (Westerwald)	308	5231
01 0 51 017	Busenwurth	Dithmarschen	271	2221
03 4 61 003	Butjadingen	Wesermarsch	5 799	2893
09 4 71 123	Buttenheim, Markt	Bamberg	2 811	8602
09 7 73 122	Buttenwiesen	Dillingen a.d. Donau	4 861	8851
06 4 40 005	Butzbach, Stadt	Wetteraukreis	21 597	6308
09 7 78 123	Buxheim	Unterallgäu	2 693	8941
09 1 76 118	Buxheim	Eichstätt	2 660	8079
03 3 59 010	Buxtehude, Stadt	Stade	31 690	2150

C

07 1 43 007	Caan	Westerwaldkreis	457	5415
03 3 52 009	Cadenberge	Cuxhaven	3 075	2175
09 5 73 114	Cadolzburg, Markt	Fürth	8 169	8501
03 1 51 006	Calberlah	Gifhorn	3 946	3178
06 6 33 005	Calden	Kassel	6 708	3527
07 1 33 020	Callbach	Bad Kreuznach	412	6761
08 2 35 085	Calw, Stadt	Calw	22 138	7260
03 3 52 010	Cappel	Cuxhaven	700	2853
03 4 53 003	Cappeln (Oldenburg)	Cloppenburg	4 884	4598
07 3 32 007	Carlsberg	Bad Dürkheim	3 007	6719
09 6 75 116	Castell	Kitzingen	806	8711
05 5 62 004	Castrop-Rauxel, Stadt	Recklinghausen	78 267	4620
03 3 51 006	Celle, Stadt	Celle	71 601	3100
09 3 72 116	Cham, Stadt	Cham	16 821	8490
09 3 72 117	Chamerau	Cham	2 477	8491
07 1 41 021	Charlottenberg	Rhein-Lahn-Kreis	158	5409
09 1 89 114	Chieming	Traunstein	3 884	8224
09 1 87 123	Chiemsee	Rosenheim	388	8211
01 0 58 036	Christiansholm	Rendsburg-Eckernförde	229	2371
01 0 61 021	Christinenthal	Steinburg	60	2211
07 3 40 003	Clausen	Pirmasens	1 597	6781
03 1 53 004	Clausthal-Zellerfeld, Bergstadt	Goslar	16 448	3392
08 1 25 017	Cleebronn	Heilbronn	2 147	7121

C/D

4 Gemeinden in alphabetischer Ordnung mit Schlüsselnummer,
Bevölkerung und Postleitzahl am 31.12.1989

Schlüssel- nummer	Gemeinde	Kreis/Landkreis	Bevöl- kerung	Post- leitzahl-
03 3 54 002	Clenze, Flecken	Lüchow-Dannenberg	2 252	3132
03 4 53 004	Cloppenburg, Stadt	Cloppenburg	22 914	4590
09 4 63 000	Coburg, Stadt	Kreisfreie Stadt	43 832	8630
07 1 35 020	Cochem, Stadt	Cochem-Zell	5 556	5590
06 5 34 006	Cölbe	Marburg-Biedenkopf	6 190	3553
05 5 58 012	Coesfeld, Stadt	Coesfeld	32 313	4420
09 6 76 117	Collenberg	Miltenberg	2 387	6981
09 5 71 130	Colmberg, Markt	Ansbach	1 707	8801
03 4 58 002	Colnrade	Oldenburg (Oldenburg)	756	2833
07 3 40 206	Contwig	Pirmasens	4 684	6662
03 2 52 004	Coppenbrügge, Flecken	Hamel-Pyrmont	7 783	3256
03 2 54 036	Coppengrave	Hildesheim	785	3221
06 6 32 005	Cornberg	Hersfeld-Rotenburg	1 783	6441
08 1 27 014	Crailsheim, Stadt	Schwäbisch Hall	26 999	7180
07 1 41 022	Cramberg	Rhein-Lahn-Kreis	486	6251
03 1 58 005	Cramme	Wolfenbüttel	893	3344
08 1 28 020	Creglingen, Stadt	Main-Tauber-Kreis	4 806	6993
03 1 58 006	Cremlingen	Wolfenbüttel	11 151	3302
09 4 72 127	Creußen, Stadt	Bayreuth	4 714	8587
07 3 36 013	Cronenberg	Kusel	207	6759
03 3 52 011	Cuxhaven, Stadt	Cuxhaven	55 637	2190
D				
07 1 32 018	Daaden	Altenkirchen (Westerwald)	4 594	5244
09 1 74 115	Dachau, Stadt	Dachau	34 489	8060
09 5 75 117	Dachsbach, Markt	Neustadt a.d.Aisch-Bad Windsheim	1 435	8531
08 3 37 027	Dachsberg (Südschwarzwald)	Waldshut	1 224	7821
07 1 41 023	Dachsenhausen	Rhein-Lahn-Kreis	961	5421
07 3 32 008	Dackenheim	Bad Dürkheim	305	6719
07 2 32 211	Dackscheid	Bitburg-Prüm	190	5523
01 0 61 022	Dägeling	Steinburg	736	2211
01 0 58 037	Dänischenhagen	Rendsburg-Eckernförde	2 709	2307
01 0 58 038	Dätgen	Rendsburg-Eckernförde	437	2353
01 0 54 022	Dagebüll	Nordfriesland	1 090	2260
03 3 55 012	Dahlem	Lüneburg	466	2121
05 3 66 012	Dahlem	Euskirchen	3 864	5377
07 2 32 024	Dahlem	Bitburg-Prüm	234	5521
03 3 55 013	Dahlenburg, Flecken	Lüneburg	3 023	2121
07 1 41 024	Dahlheim	Rhein-Lahn-Kreis	904	5421

4 Gemeinden in alphabetischer Ordnung mit Schlüsselnummer,
Bevölkerung und Postleitzahl am 31.12.1989

D

Schlüssel- nummer	Gemeinde	Kreis/Landkreis	Bevöl- kerung	Post- leitz- zahl
03 1 58 007	Dahlum	Wolfenbüttel	725	3307
01 0 55 010	Dahme	Ostholstein	1 102	2435
01 0 53 021	Dahmker	Herzogtum Lauenburg	95	2071
07 3 40 004	Dahn, Stadt	Pirmasens	4 876	6783
07 2 32 212	Dahlen	Bitburg-Prüm	429	5529
08 4 35 010	Daisendorf	Bodenseekreis	1 181	7758
09 7 79 129	Daiting	Donau-Ries	719	8855
07 1 33 021	Dalberg	Bad Kreuznach	269	6551
01 0 60 016	Daldorf	Segeberg	588	2351
07 2 32 213	Daleiden	Bitburg-Prüm	809	5529
07 3 39 010	Dalheim	Mainz-Bingen	913	6501
01 0 53 022	Dalldorf	Herzogtum Lauenburg	261	2059
07 1 34 018	Dambach	Birkenfeld	126	6588
01 0 58 039	Damendorf	Rendsburg-Eckernförde	353	2333
07 2 35 014	Damflos	Trier-Saarburg	682	5509
01 0 55 011	Damlos	Ostholstein	529	2432
09 6 71 160	Dammbach	Aschaffenburg	1 904	8751
03 4 60 002	Damme, Stadt	Vechta	13 156	2845
01 0 61 023	Dammfleth	Steinburg	372	2213
03 3 54 003	Damnatz	Lüchow-Dannenberg	370	3139
01 0 58 040	Damp	Rendsburg-Eckernförde	1 508	2335
07 1 40 025	Damscheid	Rhein-Hunsrück-Kreis	514	6531
01 0 60 017	Damsdorf	Segeberg	223	2361
07 1 31 015	Dankerath	Ahrweiler	109	5489
01 0 57 013	Dannau	Plön	433	2325
03 1 54 004	Danndorf	Helmstedt	1 744	3181
03 3 54 004	Dannenberg (Elbe), Stadt	Lüchow-Dannenberg	7 621	3138
07 3 33 013	Dannenfels	Donnersbergkreis	925	6765
01 0 59 019	Dannewerk	Schleswig-Flensburg	1 026	2381
07 3 38 006	Dannstadt-Schauernheim	Ludwigshafen	6 579	6701
06 4 11 000	Darmstadt, Stadt	Kreisfreie Stadt	137 537	6100
07 2 33 014	Darscheid	Daun	692	5569
07 3 40 005	Darstein	Pirmasens	203	6749
07 2 32 214	Dasburg	Bitburg-Prüm	331	5529
09 7 71 122	Dasing	Aichach-Friedberg	4 397	8901
03 1 55 003	Dassel, Stadt	Northeim	11 575	3354
01 0 53 023	Dassendorf	Herzogtum Lauenburg	2 585	2055
05 5 62 008	Datteln, Stadt	Recklinghausen	36 522	4354
07 1 38 009	Dattenberg	Neuwied	1 280	5461

D

4 Gemeinden in alphabetischer Ordnung mit Schlüsselnummer,
Bevölkerung und Postleitzahl am 31.12.1989

Schlüssel- nummer	Gemeinde	Kreis/Landkreis	Bevöl- kerung	Post- leit- zahl
07 1 38 010	Datzeroth	Neuwied	175	5451
07 1 33 022	Daubach	Bad Kreuznach	212	6553
07 1 43 008	Daubach	Westerwaldkreis	354	5431
08 3 26 010	Dauchingen	Schwarzwald-Baar-Kreis	2 962	7735
07 2 33 501	Daun, Stadt	Daun	7 816	5568
07 1 41 025	Dausenau	Rhein-Lahn-Kreis	1 374	5409
08 4 17 014	Dautmergen	Zollernalbkreis	327	7461
06 5 34 007	Dautphetal	Marburg-Biedenkopf	11 990	3563
07 2 32 025	Dauwelshausen	Bitburg-Prüm	83	5529
07 1 33 023	Daxweiler	Bad Kreuznach	767	6534
08 1 15 010	Deckenpfronn	Böblingen	2 190	7269
03 1 51 007	Dedelstorf	Gifhorn	1 327	3122
07 1 31 016	Dedenbach	Ahrweiler	389	5481
03 2 55 007	Deensen	Holzminde	1 626	3457
07 1 43 009	Deesen	Westerwaldkreis	589	5419
09 2 71 119	Deggendorf, Stadt	Deggendorf	29 815	8360
08 4 35 067	Deggenhausental	Bodenseekreis	3 363	7774
08 1 17 014	Deggingen	Göppingen	5 694	7345
07 3 32 009	Deidesheim, Stadt	Bad Dürkheim	3 581	6705
08 3 27 009	Deilingen	Tuttlingen	1 429	7209
07 3 36 014	Deimberg	Kusel	118	6758
09 3 73 119	Deining	Neumarkt i.d. OPf.	3 367	8431
09 7 79 130	Deiningen	Donau-Ries	1 569	8861
03 3 59 011	Deinste	Stade	1 579	2161
03 3 57 011	Deinstedt	Rotenburg (Wümme)	644	2743
09 7 74 124	Deisenhausen	Günzburg	1 357	8909
08 3 25 072	Deißlingen	Rottweil	5 148	7212
08 1 16 014	Deizisau	Esslingen	6 201	7301
05 7 74 020	Delbrück, Stadt	Paderborn	23 598	4795
01 0 62 014	Delingsdorf	Stormarn	1 019	2071
07 3 40 207	Dellfeld	Pirmasens	1 282	6663
03 2 55 008	Delligsen, Flecken	Holzminde	9 182	3223
01 0 51 019	Dellstedt	Dithmarschen	738	2241
03 4 01 000	Delmenhorst, Stadt	Kreisfreie Stadt	74 350	2870
01 0 51 020	Delve	Dithmarschen	728	2241
07 2 33 016	Demerath	Daun	294	5569
08 1 16 015	Denkendorf	Esslingen	9 977	7306
09 1 76 120	Denkendorf	Eichstätt	3 496	8071
08 3 27 010	Denkingen	Tuttlingen	1 967	7209

4 Gemeinden in alphabetischer Ordnung mit Schlüsselnummer,
Bevölkerung und Postleitzahl am 31.12.1989

D

Schlüssel- nummer	Gemeinde	Kreis/Landkreis	Bevöl- kerung	Post- leitzahl-
09 1 81 113	Denklingen	Landsberg a. Lech	2 085	8911
03 1 58 008	Denkte	Wolfenbüttel	2 148	3341
07 3 36 015	Dennweiler-Frohnbach	Kusel	286	6799
07 2 33 209	Densborn	Daun	585	5531
09 5 71 132	Dentlein a. Forst, Markt	Ansbach	2 382	8801
08 3 16 009	Denzlingen	Emmendingen	11 567	7819
03 2 55 009	Derental	Holzwinden	694	3474
07 1 31 017	Dernau	Ahrweiler	1 864	5487
07 1 38 011	Dernbach	Neuwied	817	5419
07 3 37 017	Dernbach	Südliche Weinstraße	448	6741
07 1 43 010	Dernbach (Westerwald)	Westerwaldkreis	2 522	5434
01 0 57 015	Dersau	Plön	763	2323
07 1 32 019	Derschen	Altenkirchen (Westerwald)	961	5241
03 4 54 007	Dersum	Emsland	1 329	2991
07 1 33 024	Desloch	Bad Kreuznach	397	6551
03 2 54 010	Despetal	Hildesheim	1 444	3211
07 1 41 026	Dessighofen	Rhein-Lahn-Kreis	162	5429
03 4 57 006	Detern	Leer	2 123	2951
05 7 66 020	Detmold, Stadt	Lippe	67 803	4930
09 6 75 117	Dettelbach, Stadt	Kitzingen	6 258	8716
08 4 16 009	Dettenhausen	Tübingen	4 963	7405
08 2 15 111	Dettenheim	Karlsruhe	6 046	7521
08 3 37 030	Dettighofen	Waldshut	993	7891
08 4 15 014	Dettingen an der Erms	Reutlingen	8 790	7433
08 4 26 031	Dettingen an der Iller	Biberach	1 622	7951
08 1 16 016	Dettingen unter Teck	Esslingen	5 244	7319
03 1 58 009	Dettum	Wolfenbüttel	1 325	3305
07 2 35 015	Detzem	Trier-Saarburg	503	5501
07 2 33 017	Deudesfeld	Daun	415	5531
09 3 75 127	Deuerling	Regensburg	1 701	8411
07 2 31 018	Deuselbach	Bernkastel-Wittlich	291	5509
03 3 55 014	Deutsch Evern	Lüneburg	2 723	2121
07 3 39 011	Dexheim	Mainz-Bingen	1 057	6501
07 2 31 019	Dhronecken	Bernkastel-Wittlich	138	5509
07 1 40 027	Dichtelbach	Rhein-Hunsrück-Kreis	508	6542
03 2 51 011	Dickel	Diepholz	533	2841
07 1 32 020	Dickendorf	Altenkirchen (Westerwald)	286	5241
07 1 40 028	Dickenschied	Rhein-Hunsrück-Kreis	588	6541
07 1 34 019	Dickesbach	Birkenfeld	387	6581

D

4 Gemeinden in alphabetischer Ordnung mit Schlüsselnummer,
Bevölkerung und Postleitzahl am 31.12.1989

Schlüssel- nummer	Gemeinde	Kreis/Landkreis	Bevöl- kerung	Post- leit- zahl
03 1 51 041	Didderse	Gifhorn	850	3171
09 5 71 134	Diebach	Ansbach	937	8813
07 1 37 207	Dieblich	Mayen-Koblenz	2 143	5401
06 4 32 004	Dieburg, Stadt	Darmstadt-Dieburg	13 737	6110
09 7 72 130	Diedorf	Augsburg	7 809	8901
07 2 31 020	Diefenbach	Bernkastel-Wittlich	47	5561
03 2 54 011	Diekholzen	Hildesheim	6 189	3201
01 0 51 021	Diékhusen-Fahrstedt	Dithmarschen	568	2222
08 2 26 010	Dielheim	Rhein-Neckar-Kreis	7 663	6912
07 3 33 014	Dielkirchen	Donnersbergkreis	581	6761
03 2 55 010	Dielmissen	Holzminden	896	3451
06 6 35 007	Diemelsee	Waldeck-Frankenberg	4 886	3543
06 6 35 008	Diemelstadt, Stadt	Waldeck-Frankenberg	5 482	3549
07 1 41 027	Dienethal	Rhein-Lahn-Kreis	298	5409
07 3 39 012	Dienheim	Mainz-Bingen	1 490	6501
07 1 34 020	Dienstweiler	Birkenfeld	312	6588
03 2 56 004	Diepenau, Flecken	Nienburg (Weser)	3 795	3079
03 2 51 012	Diepholz, Stadt	Diepholz	14 569	2840
07 3 37 018	Dierbach	Südliche Weinstraße	437	6749
07 1 38 012	Dierdorf, Stadt	Neuwied	4 434	5419
07 2 31 021	Dierfeld	Bernkastel-Wittlich	6	5561
07 2 31 022	Dierscheid	Bernkastel-Wittlich	160	5567
09 5 75 118	Diespeck	Neustadt a.d.Aisch-Bad Windsheim	2 970	8531
09 1 81 114	Dießen a. Ammersee, Markt	Landsberg a. Lech	8 848	8918
08 4 25 028	Dietenheim, Stadt	Alb-Donau-Kreis	5 447	7905
09 5 71 135	Dietenhofen, Markt	Ansbach	4 630	8501
09 2 77 114	Dietersburg	Rottal-Inn	2 789	8341
09 5 75 119	Dietersheim	Neustadt a.d.Aisch-Bad Windsheim	1 870	8531
09 3 76 122	Dieterskirchen	Schwandorf	1 019	8471
09 3 73 121	Dietfurt a.d. Altmühl, Stadt	Neumarkt i.d. OPf.	5 280	8435
07 1 41 502	Diethardt	Rhein-Lahn-Kreis	264	5428
08 3 25 011	Dietingen	Rottweil	3 397	7216
09 7 80 119	Dietmannsried, Markt	Oberallgäu	6 317	8969
09 1 73 118	Dietramszell	Bad Tölz-Wolfratshausen	4 415	8157
07 3 40 208	Dietrichingen	Pirmasens	302	6661
06 4 38 001	Dietzenbach, Stadt	Offenbach	29 375	6057
06 5 32 005	Dietzhölztal	Lahn-Dill-Kreis	6 111	6344
07 1 41 029	Diez, Stadt	Rhein-Lahn-Kreis	9 154	6252
07 1 40 029	Dill	Rhein-Hunsrück-Kreis	180	6543

4 Gemeinden in alphabetischer Ordnung mit Schlüsselnummer,
Bevölkerung und Postleitzahl am 31.12.1989

D

Schlüssel- nummer	Gemeinde	Kreis/Landkreis	Bevöl- kerung	Post- leit- zahl-
06 5 32 006	Dillenburg, Stadt	Lahn-Dill-Kreis	23 893	6340
07 1 40 030	Dillendorf	Rhein-Hunsrück-Kreis	447	6541
09 7 73 125	Dillingen a.d. Donau, Stadt	Dillingen a.d. Donau	16 204	8880
10 0 44 111	Dillingen/ Saar, Stadt	Saarlouis	21 635	6638
07 3 40 006	Dimbach	Pirmasens	188	6749
07 2 32 216	Dingdorf	Bitburg-Prüm	102	5544
01 0 51 022	Dingen	Dithmarschen	632	2226
09 2 79 112	Dingolfing, Stadt	Dingolfing-Landau	14 863	8312
09 6 78 122	Dingolshausen	Schweinfurt	1 123	8722
09 5 71 136	Dinkelsbühl, Stadt	Ansbach	10 849	8804
09 7 72 131	Dinkelscherben, Markt	Augsburg	6 309	8901
03 4 60 003	Dinklage	Vechta	9 294	2843
05 1 70 008	Dinslaken, Stadt	Wesel	64 481	4220
07 3 31 014	Dintenheim	Alzey-Worms	145	6509
06 6 31 003	Dipperz	Fulda	2 940	6409
09 7 78 127	Dirlewang, Markt	Unterallgäu	1 822	8949
07 3 32 010	Dirmstein	Bad Dürkheim	2 569	6716
08 1 35 010	Dischingen	Heidenheim	4 400	7925
03 4 59 015	Dissen am Teutoburger Wald, Stadt ...	Osnabrück	8 213	4503
07 1 37 019	Ditscheid	Mayen-Koblenz	238	5441
09 6 78 123	Dittelbrunn	Schweinfurt	6 966	8721
07 3 31 015	Dittelsheim-Heßloch	Alzey-Worms	1 827	6521
09 5 77 122	Dittenheim	Weißenburg-Gunzenhausen	1 642	8821
07 3 36 016	Dittweiler	Kusel	809	6791
08 1 18 011	Ditzingen, Stadt	Ludwigsburg	22 653	7257
08 2 35 018	Dobel	Calw	1 881	7544
01 0 57 016	Dobersdorf	Plön	1 097	2314
07 2 32 026	Dockendorf	Bitburg-Prüm	186	5521
07 2 33 018	Dockweiler	Daun	604	5569
07 2 31 023	Dodenburg	Bernkastel-Wittlich	114	5561
09 4 75 120	Döhlau	Hof	3 451	8671
05 7 66 024	Dörentrup	Lippe	7 917	4926
09 4 73 120	Dörfles-Esbach	Coburg	3 588	8635
07 1 41 030	Dörnberg	Rhein-Lahn-Kreis	472	5409
01 0 57 017	Dörnick	Plön	281	2323
03 4 54 008	Dörpen	Emsland	3 259	2992
01 0 58 042	Dörphof	Rendsburg-Eckernförde	699	2343
01 0 51 023	Dörpling	Dithmarschen	566	2241
01 0 59 020	Dörpstedt	Schleswig-Flensburg	546	2381

D

4 Gemeinden in alphabetischer Ordnung mit Schlüsselnummer,
Bevölkerung und Postleitzahl am 31.12.1989

Schlüssel- nummer	Gemeinde	Kreis/Landkreis	Bevöl- kerung	Post- leit- zahl
07 1 33 025	Dörrebach	Bad Kreuznach	711	6531
07 3 37 019	Dörrenbach	Südliche Weinstraße	975	6749
07 3 33 016	Dörrmoschel	Donnersbergkreis	146	6761
07 1 41 031	Dörscheid	Rhein-Lahn-Kreis	384	5421
07 1 41 032	Dörsdorf	Rhein-Lahn-Kreis	336	5429
07 1 40 031	Dörth	Rhein-Hunsrück-Kreis	460	5401
03 3 61 003	Dörverden	Verden	8 687	2817
08 1 26 020	Dörzbach	Hohenlohekreis	1 915	7119
03 4 58 003	Dötlingen	Oldenburg (Oldenburg)	4 612	2879
07 1 38 013	Döttesfeld	Neuwied	560	5419
08 3 37 032	Dogern	Waldshut	2 306	7891
07 2 33 019	Dohm-Lammersdorf	Daun	158	5533
07 1 35 021	Dohr	Cochem-Zell	584	5590
03 3 53 006	Dohren	Harburg	720	2117
03 4 54 009	Dohren	Emsland	1 056	4479
07 3 39 013	Dolgesheim	Mainz-Bingen	902	6501
03 4 57 007	Dollart	Leer	1 432	2955
03 3 59 012	Dollern	Stade	1 729	2166
01 0 59 106	Dollerup	Schleswig-Flensburg	901	2391
09 1 76 121	Dollnstein, Markt	Eichstätt	2 633	8833
01 0 59 021	Dollrothfeld	Schleswig-Flensburg	255	2347
09 5 71 137	Dombühl, Markt	Ansbach	1 148	8801
07 1 40 202	Domershausen	Rhein-Hunsrück-Kreis	1 167	5449
08 3 26 012	Donaueschingen, Stadt	Schwarzwald-Baar-Kreis	18 865	7710
09 3 75 130	Donaustauf, Markt	Regensburg	3 392	8405
09 7 79 131	Donauwörth, Stadt	Donau-Ries	17 546	8850
09 6 78 124	Donnersdorf	Schweinfurt	1 729	8729
07 3 40 007	Donsieders	Pirmasens	1 036	6781
08 1 17 015	Donzdorf, Stadt	Göppingen	11 080	7322
09 1 77 115	Dorfen, Stadt	Erding	10 797	8250
09 6 76 118	Dorfprozelten	Miltenberg	1 772	6981
05 1 62 004	Dormagen, Stadt	Neuss	56 917	4047
08 4 17 015	Dormettingen	Zollernalbkreis	832	7461
09 4 74 119	Dormitz	Forchheim	1 617	8524
07 3 39 201	Dorn-Dürkheim	Mainz-Bingen	852	6521
06 5 33 004	Dornburg	Limburg-Weilburg	7 987	6255
08 3 25 012	Dornhan, Stadt	Rottweil	5 447	7242
07 1 41 033	Dornholzhausen	Rhein-Lahn-Kreis	213	5429
08 4 25 031	Dornstadt	Alb-Donau-Kreis	8 553	7909

4 Gemeinden in alphabetischer Ordnung mit Schlüsselnummer,
Bevölkerung und Postleitzahl am 31.12.1989

D

Schlüssel- nummer	Gemeinde	Kreis/Landkreis	Bevöl- kerung	Post- leit- zahl
08 2 37 019	Dornstetten, Stadt	Freudenstadt	6 185	7295
03 4 52 004	Dornum, Flecken	Aurich	1 996	2988
03 4 52 005	Dornumersiel	Aurich	1 016	2988
07 1 31 018	Dorsel	Ahrweiler	210	5489
07 1 33 026	Dorsheim	Bad Kreuznach	387	6531
03 1 58 010	Dorstadt	Wolfenbüttel	682	3344
05 5 62 012	Dorsten, Stadt	Recklinghausen	76 929	4270
05 9 13 000	Dortmund, Stadt	Kreisfreie Stadt	594 058	4600
03 3 52 012	Dorum	Cuxhaven	2 602	2853
08 2 26 012	Dossenheim	Rhein-Neckar-Kreis	10 278	6915
08 4 17 016	Dotternhausen	Zollernalbkreis	1 584	7466
09 2 76 120	Drachselsried	Regen	2 257	8371
08 1 17 016	Drackenstein	Göppingen	377	7349
03 3 53 007	Drage	Harburg	2 317	2090
01 0 54 023	Drage	Nordfriesland	503	2251
01 0 61 024	Drage	Steinburg	248	2211
03 2 56 005	Drakenburg, Flecken	Nienburg (Weser)	1 545	3071
03 3 52 013	Drangstedt	Cuxhaven	1 309	2852
03 1 52 006	Dransfeld, Stadt	Göttingen	4 004	3402
03 2 51 013	Drebber	Diepholz	2 842	2841
07 2 33 210	Drees	Daun	162	5489
01 0 60 018	Dreggers	Segeberg	48	2061
06 4 38 002	Dreieich, Stadt	Offenbach	38 678	6072
07 1 43 215	Dreifelden	Westerwaldkreis	262	5239
07 1 43 011	Dreikirchen	Westerwaldkreis	823	5431
07 2 31 024	Dreis	Bernkastel-Wittlich	1 301	5561
07 2 33 020	Dreis-Brück	Daun	866	5569
07 1 43 216	Dreisbach	Westerwaldkreis	525	5439
07 3 33 017	Dreisen	Donnersbergkreis	888	6766
01 0 54 024	Dreisdorf	Nordfriesland	967	2251
05 5 70 016	Drensteinfurt, Stadt	Warendorf	11 909	4406
03 2 51 014	Drentwede	Diepholz	1 069	2847
03 3 53 008	Drestedt	Harburg	653	2114
06 5 32 007	Driedorf	Lahn-Dill-Kreis	4 809	6349
03 3 52 014	Driftsethe	Cuxhaven	517	2856
03 3 59 013	Drochtersen	Stade	10 591	2168
05 9 66 008	Drolshagen, Stadt	Olpe	10 789	5962
07 1 33 027	Duchroth	Bad Kreuznach	604	6551
07 2 32 027	Dudeldorf	Bitburg-Prüm	1 076	5521

Schlüssel- nummer	Gemeinde	Kreis/Landkreis	Bevöl- kerung	Post- leit- zahl
07 3 38 007	Dudenhofen	Ludwigshafen	5 306	6724
03 1 52 007	Duderstadt, Stadt	Göttingen	22 560	3408
01 0 53 024	Düchelsdorf	Herzogtum Lauenburg	142	2061
03 3 59 014	Düdenbüttel	Stade	720	2167
05 5 58 016	Dülmen, Stadt	Coesfeld	39 945	4408
07 1 31 501	Dümpelfeld	Ahrweiler	640	5489
07 1 35 022	Dünfus	Cochem-Zell	262	5441
07 1 35 023	Düngenheim	Cochem-Zell	1 119	5441
03 4 58 004	Dünsen	Oldenburg (Oldenburg)	1 037	2833
08 3 27 011	Dürbheim	Tuttlingen	1 353	7201
05 3 58 008	Düren, Stadt	Düren	84 251	5160
08 4 26 035	Dürmentingen	Biberach	2 143	7948
08 4 26 036	Dürnau	Biberach	382	7941
08 1 17 017	Dürnau	Göppingen	1 553	7321
07 1 38 014	Dürrholz	Neuwied	1 009	5419
09 7 74 127	Dürrlauringen	Günzburg	1 862	8871
09 5 71 139	Dürrwangen, Markt	Ansbach	2 468	8817
05 1 11 000	Düsseldorf, Stadt	Kreisfreie Stadt	574 022	4000
09 3 75 131	Duggendorf	Regensburg	1 354	8411
03 2 54 037	Duingen, Flecken	Hildesheim	2 875	3225
05 1 12 000	Duisburg, Stadt	Kreisfreie Stadt	532 152	4100
08 3 25 014	Dunningen	Rottweil	4 885	7213
01 0 54 025	Dunsum	Nordfriesland	80	2270
03 4 62 002	Dunum	Wittmund	1 238	2943
07 3 36 017	Dunzweiler	Kusel	1 019	6791
07 2 33 211	Duppach	Daun	297	5541
09 7 80 120	Durach	Oberallgäu	5 704	8968
08 3 17 021	Durbach	Ortenaukreis	3 734	7601
08 3 27 012	Durchhausen	Tuttlingen	751	7201
08 1 36 015	Durlangen	Ostalbkreis	2 591	7071
08 2 16 009	Durmernsheim	Rastatt	10 574	7552
08 4 16 011	Dußlingen	Tübingen	4 394	7409
01 0 53 025	Duvensee	Herzogtum Lauenburg	455	2411

E

09 6 74 129	Ebelsbach	Haßberge	3 582	8729
09 4 78 120	Ebensfeld, Markt	Lichtenfels	5 429	8629
08 4 36 024	Ebenweiler	Ravensburg	796	7961
08 2 26 013	Eberbach, Stadt	Rhein-Neckar-Kreis	15 094	6930

4 Gemeinden in alphabetischer Ordnung mit Schlüsselnummer,
Bevölkerung und Postleitzahl am 31.12.1989

E

Schlüssel- nummer	Gemeinde	Kreis/Landkreis	Bevöl- kerung	Post- leit- zahl
08 1 18 012	Eberdingen	Ludwigsburg	5 932	7147
09 1 90 120	Eberfing	Weilheim-Schongau	938	8121
03 1 52 008	Ebergötzen	Göttingen	1 850	3401
08 4 26 038	Eberhardzell	Biberach	3 248	7951
03 2 54 012	Eberholzen	Hildesheim	656	3226
09 3 71 118	Ebermannsdorf	Amberg-Sulzbach	2 077	8451
09 4 74 121	Ebermannstadt, Stadt	Forchheim	5 964	8553
09 6 74 130	Ebern, Stadt	Haßberge	7 221	8603
07 1 43 012	Ebernhahn	Westerwaldkreis	1 202	5431
08 1 17 018	Ebersbach an der Fils, Stadt	Göppingen	15 393	7333
08 4 36 093	Ebersbach-Musbach	Ravensburg	1 236	7961
09 1 75 115	Ebersberg, Stadt	Ebersberg	9 538	8017
06 6 31 004	Ebersburg	Fulda	4 098	6408
03 3 57 012	Ebersdorf	Rotenburg (Wümme)	1 037	2740
09 4 73 121	Ebersdorf b. Coburg	Coburg	5 700	8624
09 7 74 129	Ebershausen	Günzburg	572	8909
08 1 25 021	Eberstadt	Heilbronn	2 690	7101
07 1 41 034	Ebertshausen	Rhein-Lahn-Kreis	118	5429
07 3 32 012	Ebertsheim	Bad Dürkheim	1 290	6719
08 2 35 020	Ebhausen	Calw	3 850	7273
09 3 77 115	Ebnath	Tirschenreuth	1 501	8591
09 4 71 128	Ebrach, Markt	Bamberg	1 851	8612
08 3 15 028	Ebringen	Breisgau-Hochschwarzwald	2 117	7801
06 5 34 008	Ebsdorfergrund	Marburg-Biedenkopf	8 219	3557
03 3 60 006	Ebstorf, Flecken	Uelzen	4 423	3112
03 3 55 015	Echem	Lüneburg	701	2127
09 2 74 124	Eching	Landshut	2 359	8311
09 1 78 120	Eching	Freising	10 408	8057
09 1 81 115	Eching a. Ammersee	Landsberg a. Lech	1 314	8088
07 2 32 028	Echternacherbrück	Bitburg-Prüm	633	5521
07 2 32 029	Echtershausen	Bitburg-Prüm	111	5521
06 4 40 006	Echzell	Wetteraukreis	5 186	6363
07 3 31 017	Eckelsheim	Alzey-Worms	468	6551
07 1 33 028	Eckenroth	Bad Kreuznach	226	6531
09 5 72 121	Eckental, Markt	Erlangen-Höchststadt	12 211	8501
01 0 58 043	Eckernförde, Stadt	Rendsburg-Eckernförde	22 347	2330
09 4 72 131	Eckersdorf	Bayreuth	4 912	8581
07 1 34 021	Eckersweiler	Birkenfeld	185	6589
07 2 31 025	Eckfeld	Bernkastel-Wittlich	367	5562

E

4 Gemeinden in alphabetischer Ordnung mit Schlüsselnummer,
Bevölkerung und Postleitzahl am 31.12.1989

Schlüssel- nummer	Gemeinde	Kreis/Landkreis	Bevöl- kerung	Post- leitzahl
01 0 61 025	Ecklak	Steinburg	336	2211
01 0 51 024	Eddelak	Dithmarschen	1 434	2226
09 3 71 119	Edelsfeld	Amberg-Sulzbach	1 533	8459
03 1 57 001	Edemissen	Peine	10 500	3155
07 3 37 020	Edenkoben, Stadt	Südliche Weinstraße	5 765	6732
09 7 79 136	Ederheim	Donau-Ries	1 047	8861
06 6 34 002	Edermünde	Schwalm-Eder-Kreis	6 763	3501
06 6 35 009	Edertal	Waldeck-Frankenberg	6 393	3593
07 3 37 021	Edesheim	Südliche Weinstraße	2 226	6736
03 4 51 004	Edewecht	Ammerland	14 809	2905
07 1 35 024	Ediger-Eller	Cochem-Zell	1 220	5591
08 2 26 105	Edingen-Neckarhausen	Rhein-Neckar-Kreis	14 009	6803
09 1 87 124	Edling	Rosenheim	3 185	8094
09 4 74 122	Effeltrich	Forchheim	2 098	8521
08 3 36 014	Efringen-Kirchen	Lörrach	6 992	7859
06 4 38 003	Egelsbach	Offenbach	9 319	6073
08 2 35 022	Egenhausen	Calw	1 627	7271
09 1 79 117	Egenhofen	Fürstenfeldbruck	2 374	8081
08 3 27 013	Egesheim	Tuttlingen	491	7201
03 3 53 009	Egestorf	Harburg	2 093	2115
09 7 78 130	Egg a.d. Günz	Unterallgäu	928	8941
01 0 59 107	Eggebek	Schleswig-Flensburg	1 777	2384
09 2 77 116	Eggenfelden, Stadt	Rottal-Inn	11 271	8330
08 2 15 102	Eggenstein-Leopoldshafen	Karlsruhe	12 774	7514
09 7 77 124	Eggenthal	Ostallgäu	1 205	8951
03 4 59 016	Eggermühlen	Osnabrück	1 292	4554
08 3 37 124	Eggingen	Waldshut	1 458	7891
09 2 77 117	Eggldham	Rottal-Inn	2 316	8344
09 1 83 115	Egglkofen	Mühldorf a. Inn	1 051	8261
09 4 74 123	Eggolsheim, Markt	Forchheim	5 276	8557
09 1 87 125	Eggstätt	Rosenheim	2 086	8201
01 0 51 026	Eggstedt	Dithmarschen	684	2221
09 2 75 120	Eging a. See, Markt	Passau	3 303	8359
09 1 90 121	Eglfing	Weilheim-Schongau	800	8111
09 1 73 120	Egling	Bad Tölz-Wolfratshausen	4 218	8195
09 1 81 116	Egling a.d. Paar	Landsberg a. Lech	1 719	8901
09 4 74 124	Egloffstein, Markt	Forchheim	2 022	8551
09 1 75 116	Egmating	Ebersberg	1 426	8011
09 1 76 122	Egweil	Eichstätt	945	8079

4 Gemeinden in alphabetischer Ordnung mit Schlüsselnummer,
Bevölkerung und Postleitzahl am 31.12.1989

E

Schlüssel- nummer	Gemeinde	Kreis/Landkreis	Bevöl- kerung	Post- leit- zahl
09 1 85 127	Ehekirchen	Neuburg-Schrobenhausen	3 203	8859
09 7 72 134	Ehingen	Augsburg	835	8851
09 5 71 141	Ehingen	Ansbach	1 934	8821
08 4 25 033	Ehingen (Donau), Stadt	Alb-Donau-Kreis	22 963	7930
09 7 79 138	Ehingen a. Ries	Donau-Ries	812	8861
07 2 32 030	Ehlenz	Bitburg-Prüm	430	5521
07 1 38 015	Ehlscheid	Neuwied	1 166	5451
01 0 58 044	Ehndorf	Rendsburg-Eckernförde	416	2351
08 1 15 013	Ehningen	Böblingen	7 123	7044
07 1 41 035	Ehr	Rhein-Lahn-Kreis	75	5429
03 1 51 008	Ehra-Lessien	Gifhorn	1 238	3181
06 6 31 005	Ehrenberg (Rhön)	Fulda	2 718	6414
03 2 51 015	Ehrenburg	Diepholz	1 628	2831
08 3 15 131	Ehrenkirchen	Breisgau-Hochschwarzwald	5 716	7801
06 5 32 008	Ehringshausen	Lahn-Dill-Kreis	8 577	6332
07 3 36 018	Ehweiler	Kusel	191	6799
09 6 79 124	Eibelstadt, Stadt	Würzburg	2 456	8701
07 3 31 018	Eich	Alzey-Worms	2 728	6528
07 1 32 022	Eichelhardt	Altenkirchen (Westerwald)	391	5231
07 1 32 023	Eichen	Altenkirchen (Westerwald)	476	5232
09 1 79 118	Eichenau	Fürstenfeldbruck	10 076	8031
07 1 31 021	Eichenbach	Ahrweiler	60	5489
09 6 76 119	Eichenbühl	Miltenberg	2 751	8761
09 2 79 113	Eichendorf, Markt	Dingolfing-Landau	6 288	8383
06 6 31 006	Eichenzell	Fulda	8 362	6405
09 1 76 123	Eichstätt, Stadt	Eichstätt	12 278	8078
08 4 36 027	Eichstegen	Ravensburg	417	7963
08 3 15 030	Eichstetten	Breisgau-Hochschwarzwald	2 647	7837
03 3 58 006	Eickeloh	Soltau-Fallingb.	721	3031
03 3 51 007	Eicklingen	Celle	2 351	3101
08 3 35 021	Eigeltingen	Konstanz	2 899	7706
07 2 32 217	Eilscheid	Bitburg-Prüm	43	5523
03 2 54 013	Eime, Flecken	Hildesheim	2 744	3211
08 3 36 019	Eimeldingen	Lörrach	1 556	7855
03 2 55 012	Eimen	Holzminden	1 085	3456
03 3 60 007	Eimke	Uelzen	954	3111
07 3 39 015	Eimsheim	Mainz-Bingen	472	6501
03 1 55 004	Einbeck, Stadt	Northeim	28 659	3352
01 0 53 026	Einhaus	Herzogtum Lauenburg	288	2419

E

4 Gemeinden in alphabetischer Ordnung mit Schlüsselnummer,
Bevölkerung und Postleitzahl am 31.12.1989

Schlüssel- nummer	Gemeinde	Kreis/Landkreis	Bevöl- kerung	Post- leitzahl
06 4 31 006	Einhausen	Bergstraße	5 193	6141
07 1 37 023	Einig	Mayen-Koblenz	160	5444
07 3 36 019	Einöllen	Kusel	486	6759
07 3 33 018	Einselethum	Donnersbergkreis	618	6719
03 1 56 005	Eisdorf	Osterode am Harz	1 716	3363
09 1 87 126	Eiselfing	Rosenheim	2 535	8091
07 2 32 218	Eisenach	Bitburg-Prüm	342	5501
08 3 15 031	Eisenbach (Hochschwarzwald)	Breisgau-Hochschwarzwald	2 169	7821
09 7 77 125	Eisenberg	Ostallgäu	934	8959
07 3 33 019	Eisenberg (Pfalz), Stadt	Donnersbergkreis	8 329	6719
01 0 58 045	Eisendorf	Rendsburg-Eckernförde	195	2353
09 6 79 167	Eisenheim, Markt	Würzburg	1 200	8702
07 2 31 026	Eisenschmitt	Bernkastel-Wittlich	407	5561
07 1 41 036	Eisighofen	Rhein-Lahn-Kreis	204	5429
09 6 79 126	Eisingen	Würzburg	2 741	8702
08 2 36 011	Eisingen	Enzkreis	4 153	7531
08 1 17 019	Eisligen/ Fils, Stadt	Göppingen	17 580	7332
07 1 43 013	Eitelborn	Westerwaldkreis	2 458	5411
09 1 76 124	Eitensheim	Eichstätt	1 847	8071
06 6 31 007	Eiterfeld	Fulda	7 181	6419
05 3 82 016	Eitorf	Rhein-Sieg-Kreis	15 972	5208
09 1 77 116	Eitting	Erding	1 707	8059
01 0 59 022	Ekenis	Schleswig-Flensburg	247	2347
03 1 58 011	Elbe	Wolfenbüttel	1 818	3323
07 1 32 024	Elben	Altenkirchen (Westerwald)	279	5241
08 3 36 020	Elbenschwand	Lörrach	178	7861
07 1 43 217	Elbingen-Mähren	Westerwaldkreis	398	5439
03 1 56 006	Elbingerode	Osterode am Harz	461	3421
06 5 33 005	Elbtal	Limburg-Weilburg	2 293	6251
08 2 16 012	Elchesheim-Illingen	Rastatt	2 834	7551
09 7 75 139	Elchingen	Neu-Ulm	8 850	7915
07 1 34 022	Elchweiler	Birkenfeld	89	6588
03 3 51 008	Eldingen	Celle	1 997	3101
09 6 72 121	Elfershausen, Markt	Bad Kissingen	2 905	8731
01 0 54 026	Elisabeth-Sophien-Koog	Nordfriesland	46	2251
07 1 32 025	Elkenroth	Altenkirchen (Westerwald)	1 592	5241
07 1 34 023	Ellenberg	Birkenfeld	65	6588
08 1 36 018	Ellenberg	Ostalbkreis	1 561	7091
07 1 43 015	Ellenhausen	Westerwaldkreis	237	5418

4 Gemeinden in alphabetischer Ordnung mit Schlüsselnummer,
Bevölkerung und Postleitzahl am 31.12.1989

E

Schlüssel- nummer	Gemeinde	Kreis/Landkreis	Bevöl- kerung	Post- leit- zahl-
07 1 35 025	Ellenz-Poltersdorf	Cochem-Zell	881	5597
01 0 60 019	Ellerau	Segeberg	4 779	2086
01 0 56 013	Ellerbek	Pinneberg	4 190	2087
01 0 58 046	Ellerdorf	Rendsburg-Eckernförde	384	2353
01 0 56 014	Ellerhoop	Pinneberg	1 064	2201
07 1 40 035	Ellern (Hunsrück)	Rhein-Hunsrück-Kreis	787	6548
07 3 32 013	Ellerstadt	Bad Dürkheim	1 985	6701
09 7 72 136	Ellgau	Augsburg	858	8851
01 0 54 027	Ellhöft	Nordfriesland	153	2264
08 1 25 024	Ellhofen	Heilbronn	2 899	7101
09 5 77 125	Ellingen, Stadt	Weißenburg-Gunzenhausen	3 321	8836
01 0 59 023	Ellingstedt	Schleswig-Flensburg	789	2381
07 2 33 021	Ellscheid	Daun	265	5569
08 1 36 019	Ellwangen (Jagst), Stadt	Ostalbkreis	22 083	7090
07 1 34 024	Ellweiler	Birkenfeld	282	6588
09 7 74 133	Ellzee	Günzburg	1 021	8871
01 0 53 027	Elmenhorst	Herzogtum Lauenburg	672	2053
01 0 62 016	Elmenhorst	Stormarn	1 889	2061
03 3 52 015	Elmlöhe	Cuxhaven	733	2852
01 0 56 015	Elmshorn, Stadt	Pinneberg	43 286	2200
07 3 32 014	Elmstein	Bad Dürkheim	2 821	6738
01 0 51 027	Elpersbüttel	Dithmarschen	730	2223
03 3 57 013	Elsdorf	Rotenburg (Wümme)	1 680	2730
05 3 62 016	Elsdorf	Erftkreis	19 368	5013
01 0 58 047	Elsdorf-Westermühlen	Rendsburg-Eckernförde	1 261	2371
09 2 73 163	Elsendorf	Kelheim	1 662	8301
09 6 76 121	Elsenfeld, Markt	Miltenberg	7 536	8751
03 4 61 004	Elsfleth, Stadt	Wesermarsch	8 266	2887
01 0 61 026	Elskop	Steinburg	174	2204
07 1 43 218	Elsoff (Westerwald)	Westerwaldkreis	885	5439
09 6 74 133	Eltmann, Stadt	Haßberge	5 102	8729
06 4 39 003	Eltville am Rhein, Stadt	Rheingau-Taunus-Kreis	15 669	6228
06 5 33 006	Elz	Limburg-Weilburg	6 809	6254
08 3 16 010	Elzach, Stadt	Emmendingen	6 463	7807
03 2 54 014	Elze, Stadt	Hildesheim	9 298	3210
08 2 25 117	Elztal	Neckar-Odenwald-Kreis	5 127	6957
07 3 36 021	Elzweiler	Kusel	198	6799
03 3 55 016	Embsen	Lüneburg	1 999	2121
01 0 58 048	Embühren	Rendsburg-Eckernförde	211	2371

E

4 Gemeinden in alphabetischer Ordnung mit Schlüsselnummer,
Bevölkerung und Postleitzahl am 31.12.1989

Schlüssel- nummer	Gemeinde	Kreis/Landkreis	Bevöl- kerung	Post- leitz- zahl
03 4 02 000	Emden, Stadt	Kreisfreie Stadt	50 090	2970
08 4 25 035	Emeringen	Alb-Donau-Kreis	131	7940
08 4 25 036	Emerkingen	Alb-Donau-Kreis	682	7931
09 7 72 137	Emersacker	Augsburg	1 125	8901
01 0 58 049	Emkendorf	Rendsburg-Eckernförde	1 304	2371
03 4 56 002	Emlichheim	Grafschaft Bentheim	6 156	4459
07 2 32 031	Emmelbaum	Bitburg-Prüm	82	5529
01 0 54 166	Emmelsbüll-Horsbüll	Nordfriesland	1 051	2266
07 1 40 036	Emmelshausen	Rhein-Hunsrück-Kreis	3 920	5401
08 3 16 011	Emmendingen, Stadt	Emmendingen	23 282	7830
03 3 60 008	Emmendorf	Uelzen	785	3111
05 1 54 008	Emmerich, Stadt	Kleve	28 070	4240
09 1 79 119	Emmering	Fürstenfeldbruck	5 769	8089
09 1 75 136	Emmering	Ebersberg	1 191	8091
03 2 52 005	Emmerthal	Hamelnd-Pyrmont	10 828	3254
09 1 71 114	Emmerting	Altötting	3 503	8261
07 1 32 026	Emmerzhausen	Altenkirchen (Westerwald)	758	5241
08 3 27 057	Emmingen-Liptingen	Tuttlingen	3 432	7206
08 2 37 024	Empfingen	Freudenstadt	2 766	7246
03 4 54 010	Emsbüren	Emsland	8 004	4448
05 5 66 008	Emsdetten, Stadt	Steinfurt	31 378	4407
09 5 75 121	Emskirchen, Markt	Neustadt a.d.Aisch-Bad Windsheim	4 962	8535
06 6 33 006	Emstal	Kassel	5 599	3501
03 4 53 005	Emstek	Cloppenburg	7 345	4593
03 3 61 004	Emtinghausen	Verden	1 388	2819
09 4 72 133	Emtmannsberg	Bayreuth	944	8581
08 3 16 012	Endingen, Stadt	Emmendingen	7 695	7833
07 1 41 037	Endlichhofen	Rhein-Lahn-Kreis	143	5428
03 4 56 003	Engden	Grafschaft Bentheim	407	4443
01 0 54 167	Enge-Sande	Nordfriesland	1 039	2262
01 0 61 027	Engelbrechtsche Wildnis	Steinburg	761	2208
03 2 51 016	Engeln	Diepholz	1 082	2814
09 1 89 115	Engelsberg	Traunstein	2 017	8261
08 2 36 013	Engelsbrand	Enzkreis	3 950	7543
03 3 59 015	Engelschoff	Stade	664	2161
05 3 74 008	Engelskirchen	Oberbergischer Kreis	18 946	5250
07 3 39 016	Engelstadt	Mainz-Bingen	530	6501
09 5 74 120	Engelthal	Nürnberg Land	1 013	8561
08 3 35 022	Engen, Stadt	Konstanz	8 973	7707

4 Gemeinden in alphabetischer Ordnung mit Schlüsselnummer,
Bevölkerung und Postleitzahl am 31.12.1989

E

Schlüssel- nummer	Gemeinde	Kreis/Landkreis	Bevöl- kerung	Post- leit- zahl
05 7 58 008	Enger, Stadt	Herford	16 912	4904
08 4 15 089	Engstingen	Reutlingen	4 158	7418
08 4 15 019	Eningen unter Achalm	Reutlingen	9 561	7412
07 3 35 004	Enkenbach-Alsenborn	Kaiserslautern	7 028	6753
07 2 31 029	Enkirch	Bernkastel-Wittlich	1 691	5585
05 9 54 008	Ennepetal, Stadt	Ennepe-Ruhr-Kreis	33 802	5828
05 5 70 020	Ennigerloh, Stadt	Warendorf	19 260	4722
07 2 35 019	Ensch	Trier-Saarburg	479	5501
09 3 71 120	Ensdorf	Amberg-Weizbach	2 000	8451
10 0 44 123	Ensdorf	Saarlouis	6 752	6631
05 9 74 012	Ense	Soest	9 826	4763
07 3 31 019	Ensheim	Alzey-Worms	373	6508
07 1 43 219	Enspel	Westerwaldkreis	241	5239
07 2 32 032	Enzen	Bitburg-Prüm	42	5525
08 2 35 025	Enzklosterle	Calw	1 433	7546
01 0 51 028	Epenwörden	Dithmarschen	609	2223
08 2 26 017	Epfenbach	Rhein-Neckar-Kreis	2 219	6921
08 3 25 015	Epfendorf	Rottweil	3 255	7239
10 0 43 111	Eppelborn	Neunkirchen	18 495	6686
08 2 26 018	Eppelheim	Rhein-Neckar-Kreis	13 244	6904
07 3 31 020	Eppelsheim	Alzey-Worms	969	6509
07 1 35 026	Eppenberg	Cochem-Zell	196	5443
07 3 40 008	Eppenbrunn	Pirmasens	1 639	6789
07 1 41 038	Eppenrod	Rhein-Lahn-Kreis	540	6251
09 2 72 116	Eppenschlag	Freyung-Grafenau	897	8351
06 4 32 005	Eppertshausen	Darmstadt-Dieburg	5 217	6116
08 1 25 026	Eppingen, Stadt	Heilbronn	16 024	7519
09 7 78 134	Eppishausen	Unterallgäu	1 852	8949
06 4 36 002	Eppstein, Stadt	Main-Taunus-Kreis	12 311	6239
07 1 40 037	Erbach	Rhein-Hunsrück-Kreis	210	6542
08 4 25 039	Erbach	Alb-Donau-Kreis	10 981	7904
06 4 37 006	Erbach, Kreisstadt	Odenwaldkreis	11 136	6120
09 3 77 116	Erbendorf, Stadt	Tirschenreuth	5 036	8488
07 3 31 021	Erbes-Büdesheim	Alzey-Worms	999	6509
07 2 31 030	Erden	Bernkastel-Wittlich	420	5553
07 3 36 022	Erdesbach	Kusel	578	6799
09 1 77 117	Erding, Stadt	Erding	24 625	8058
08 1 18 014	Erdmannhausen	Ludwigsburg	4 465	7141
09 1 74 118	Erdweg	Dachau	4 194	8065

Schlüssel- nummer	Gemeinde	Kreis/Landkreis	Bevöl- kerung	Post- leit- zahl
09 1 81 118	Eresing	Landsberg a. Lech	1 392	8911
01 0 59 024	Erfde	Schleswig-Flensburg	1 848	2376
05 3 62 020	Erftstadt, Stadt	Erftkreis	44 727	5042
07 3 40 009	Erfweiler	Pirmasens	1 188	6781
09 5 75 122	Ergersheim	Neustadt a.d.Aisch-Bad Windsheim	1 037	8531
07 1 41 039	Ergeshausen	Rhein-Lahn-Kreis	85	5429
09 2 74 126	Ergolding, Markt	Landshut	9 738	8300
09 2 74 127	Ergolsbach, Markt	Landshut	6 289	8305
09 1 83 116	Erharting	Mühlendorf a. Inn	833	8266
09 2 77 118	Ering	Rottal-Inn	1 888	8399
08 4 35 013	Eriskirch	Bodenseekreis	3 961	7991
05 3 70 004	Erkelenz, Stadt	Heinsberg	37 172	5140
08 1 16 018	Erkenbrechtsweiler	Esslingen	1 866	7311
03 1 58 012	Erkerode	Wolfenbüttel	818	3305
09 7 78 136	Erkheim, Markt	Unterallgäu	2 607	8941
05 1 58 004	Erkrath, Stadt	Mettmann	47 041	4006
09 6 79 128	Erlabrunn	Würzburg	1 312	8702
09 5 62 000	Erlangen, Stadt	Kreisfreie Stadt	100 996	8520
09 1 71 115	Erlbach	Altötting	1 211	8261
08 1 25 027	Erlenbach	Heilbronn	3 949	7101
09 6 76 122	Erlenbach a. Main, Stadt	Miltenberg	8 617	8765
09 6 77 125	Erlenbach b. Marktheidenfeld	Main-Spessart	2 095	8771
07 3 40 010	Erlenbach bei Dahn	Pirmasens	359	6749
07 3 34 004	Erlenbach bei Kandel	Germersheim	619	6741
08 4 26 043	Erlenmoos	Biberach	1 366	7955
06 4 35 007	Erlensee	Main-Kinzig-Kreis	11 175	6455
08 1 18 015	Erligheim	Ludwigsburg	2 095	7121
05 9 70 012	Erndtebrück	Siegen-Wittgenstein	7 905	5927
09 1 86 116	Ernsgaden	Pfaffenhofen a.d. Ilm	1 164	8071
07 1 35 027	Ernst	Cochem-Zell	611	5591
07 2 32 033	Ernzen	Bitburg-Prüm	429	5521
08 4 26 044	Erolzheim	Biberach	2 375	7951
07 1 38 019	Erpel	Neuwied	2 250	5465
07 3 32 015	Erpolzheim	Bad Dürkheim	1 167	6701
07 1 32 027	Ersfeld	Altenkirchen (Westerwald)	60	5231
08 4 26 045	Ertingen	Biberach	4 140	7943
05 9 74 016	Erwitte, Stadt	Soest	13 569	4782
07 3 35 005	Erzenhausen	Kaiserslautern	591	6751
06 4 32 006	Erzhausen	Darmstadt-Dieburg	6 340	6106

4 Gemeinden in alphabetischer Ordnung mit Schlüsselnummer,
Bevölkerung und Postleitzahl am 31.12.1989

E

Schlüssel- nummer	Gemeinde	Kreis/Landkreis	Bevöl- kerung	Post- leit- zahl-
07 2 33 022	Esch	Daun	453	5531
07 2 31 031	Esch	Bernkastel-Wittlich	454	5561
08 1 36 020	Eschach	Ostalbkreis	1 428	7071
09 6 76 123	Eschau, Markt	Miltenberg	4 034	8751
07 3 37 022	Eschbach	Südliche Weinstraße	582	6741
08 3 15 033	Eschbach	Breisgau-Hochschwarzwald	1 544	7849
07 1 41 040	Eschbach	Rhein-Lahn-Kreis	236	5429
06 4 36 003	Eschborn, Stadt	Main-Taunus-Kreis	18 022	6236
08 3 25 071	Eschbronn	Rottweil	1 954	7211
03 4 56 004	Esche	Grafschaft Bentheim	511	4458
01 0 53 028	Escheburg	Herzogtum Lauenburg	1 522	2050
03 3 51 009	Eschede	Celle	3 719	3106
08 2 26 020	Eschelbronn	Rhein-Neckar-Kreis	2 306	6925
08 1 17 020	Eschenbach	Göppingen	1 756	7339
09 3 74 117	Eschenbach i.d. OPf., Stadt	Neustadt a.d. Waldnaab	3 670	8489
06 5 32 009	Eschenburg	Lahn-Dill-Kreis	9 681	6345
09 1 80 114	Eschenlohe	Garmisch-Partenkirchen	1 446	8116
03 2 55 013	Eschershausen, Stadt	Holzwinden	4 279	3456
07 2 32 220	Eschfeld	Bitburg-Prüm	170	5541
09 3 72 124	Eschlkam, Markt	Cham	3 551	8491
06 6 36 003	Eschwege, Kreisstadt	Werra-Meißner-Kreis	22 220	3440
05 3 54 012	Eschweiler, Stadt	Aachen	54 098	5180
03 4 62 003	Esens, Stadt	Wittmund	6 258	2943
01 0 59 109	Esgrus	Schleswig-Flensburg	877	2341
09 3 74 118	Eslarn, Markt	Neustadt a.d. Waldnaab	3 097	8481
05 9 58 016	Eslohe (Sauerland)	Hochsauerlandkreis	8 671	5779
05 7 70 008	Espelkamp, Stadt	Minden-Lübbecke	24 729	4992
06 6 33 007	Espenau	Kassel	4 620	3501
03 3 58 007	Essel	Soltau-Fallingb.	694	3031
09 6 77 126	Esselbach	Main-Spessart	1 870	8771
07 3 31 022	Esselborn	Alzey-Worms	285	6509
03 4 53 006	Essen (Oldenburg)	Cloppenburg	6 621	4572
05 1 13 000	Essen, Stadt	Kreisfreie Stadt	624 445	4300
09 2 74 128	Essenbach	Landshut	8 057	8307
07 3 39 017	Essenheim	Mainz-Bingen	2 300	6501
09 2 73 121	Essing, Markt	Kelheim	997	8421
07 3 37 023	Essingen	Südliche Weinstraße	1 838	6741
08 1 36 021	Essingen	Ostalbkreis	5 433	7087
07 2 32 034	Esslingen	Bitburg-Prüm	83	5521

Schlüssel- nummer	Gemeinde	Kreis/Landkreis	Bevöl- kerung	Post- leitz- zahl-
08 1 16 019	Esslingen am Neckar, Stadt	Esslingen	91 092	7300
07 3 36 023	Eßweiler	Kusel	553	6759
09 6 79 130	Estenfeld	Würzburg	4 471	8702
03 4 54 011	Esterwegen	Emsland	3 836	2993
07 3 32 016	Esthal	Bad Dürkheim	1 526	6731
03 2 56 006	Estorf	Nienburg (Weser)	1 642	3071
03 3 59 016	Estorf	Stade	1 303	2161
07 2 31 032	Etgert	Bernkastel-Wittlich	74	5509
07 3 36 024	Etschberg	Kusel	626	6799
09 1 80 115	Ettal	Garmisch-Partenkirchen	975	8107
07 2 32 035	Etteldorf	Bitburg-Prüm	30	5524
08 3 17 026	Ettenheim, Stadt	Ortenaukreis	9 558	7637
09 5 77 127	Ettenstatt	Weißenburg-Gunzenhausen	811	8831
07 1 43 220	Ettinghausen	Westerwaldkreis	225	5419
08 2 15 017	Ettlingen, Stadt	Karlsruhe	37 510	7505
09 7 78 137	Ettringen	Unterallgäu	3 008	8939
07 1 37 025	Ettringen	Mayen-Koblenz	2 415	5441
07 1 32 028	Etzbach	Altenkirchen (Westerwald)	857	5249
09 3 71 140	Etzelwang	Amberg-Weizbach	1 526	8459
09 3 74 119	Etzenricht	Neustadt a.d. Waldnaab	1 580	8481
09 6 78 128	Euerbach	Schweinfurt	2 666	8721
09 6 72 122	Euerdorf, Markt	Bad Kissingen	1 656	8737
07 1 32 029	Eulenberg	Altenkirchen (Westerwald)	55	5231
07 3 35 006	Eulenbis	Kaiserslautern	456	6751
07 1 35 028	Eulgem	Cochem-Zell	102	5441
09 1 73 123	Eurasburg	Bad Tölz-Wolfratshausen	3 104	8196
09 7 71 129	Eurasburg	Aichach-Friedberg	1 285	8901
07 2 32 221	Euscheid	Bitburg-Prüm	118	5541
05 3 66 016	Euskirchen, Stadt	Euskirchen	48 561	5350
09 6 77 127	Eußenheim	Main-Spessart	3 306	8785
07 3 37 024	Eußerthal	Südliche Weinstraße	894	6741
01 0 55 012	Eutin, Stadt	Ostholstein	16 641	2420
08 2 37 027	Eutingen im Gäu	Freudenstadt	4 210	7241
03 2 54 015	Everode	Hildesheim	501	3221
03 4 62 004	Eversmeer	Wittmund	772	2989
05 5 70 024	Everswinkel	Warendorf	7 771	4416
03 1 58 013	Evessen	Wolfenbüttel	1 130	3305
07 1 43 221	Ewighausen	Westerwaldkreis	165	5419
05 7 66 028	Extetal	Lippe	12 164	4923

Schlüssel- nummer	Gemeinde	Kreis/Landkreis	Bevöl- kerung	Post- leit- zahl
03 2 51 017	Eydelstedt	Diepholz	1 935	2847
03 3 53 010	Eyendorf	Harburg	922	2125
03 2 56 007	Eystrup	Nienburg (Weser)	2 856	2813
F				
07 1 41 041	Fachbach	Rhein-Lahn-Kreis	1 352	5426
01 0 59 026	Fahrdorf	Schleswig-Flensburg	1 899	2386
01 0 57 018	Fahren	Plön	131	2316
08 2 25 024	Fahrenbach	Neckar-Odenwald-Kreis	2 638	6951
01 0 60 020	Fahrenkrug	Segeberg	1 310	2360
09 1 78 123	Fahrenzhausen	Freising	3 221	8049
07 1 35 029	Faid	Cochem-Zell	895	5591
09 2 77 119	Falkenberg	Rottal-Inn	3 534	8335
09 3 77 117	Falkenberg, Markt	Tirschenreuth	954	8591
09 2 78 120	Falkenfels	Straubing-Bogen	713	8441
07 3 33 020	Falkenstein	Donnersbergkreis	199	6761
09 3 72 125	Falkenstein, Markt	Cham	3 008	8411
03 3 58 008	Fallingb., Stadt	Soltau-Fallingb.	10 785	3032
09 1 80 116	Farchant	Garmisch-Partenkirchen	3 285	8105
01 0 57 090	Fargau-Pratjau	Plön	670	2317
07 2 35 021	Farschweiler	Trier-Saarburg	675	5501
03 3 57 014	Farven	Rotenburg (Wümme)	682	2743
03 3 51 010	Faßberg	Celle	6 506	3105
09 6 76 124	Faulbach	Miltenberg	2 573	6981
01 0 51 030	Fedderingen	Dithmarschen	241	2246
07 1 43 222	Fehl-Ritzhausen	Westerwaldkreis	745	5439
09 1 71 116	Feichten a.d. Alz	Altötting	964	8261
07 1 33 030	Feilbingert	Bad Kreuznach	1 491	6767
09 4 75 123	Feilitzsch	Hof	2 391	8671
07 2 32 036	Feilsdorf	Bitburg-Prüm	31	5521
09 1 88 118	Feldafing	Starnberg	3 679	8133
06 5 35 003	Feldatal	Vogelsbergkreis	2 968	6324
08 3 15 037	Feldberg (Schwarzwald)	Breisgau-Hochschwarzwald	1 696	7828
01 0 58 050	Felde	Rendsburg-Eckernförde	1 623	2301
01 0 62 093	Feldhorst	Stormarn	436	2067
09 1 84 118	Feldkirchen	München	3 412	8016
09 2 78 121	Feldkirchen	Straubing-Bogen	1 677	8441
09 1 87 130	Feldkirchen-Westenham	Rosenheim	8 810	8152
07 2 35 022	Fell	Trier-Saarburg	2 122	5501

Schlüssel- nummer	Gemeinde	Kreis/Landkreis	Bevöl- kerung	Post- leit- zahl
08 1 19 020	Fellbach, Stadt	Rems-Murr-Kreis	39 883	7012
09 6 77 128	Fellen	Main-Spessart	960	8781
09 7 78 139	Fellheim	Unterallgäu	853	8941
01 0 58 051	Felm	Rendsburg-Eckernförde	936	2301
06 6 34 003	Felsberg, Stadt	Schwalm-Eder-Kreis	11 104	3582
07 1 32 030	Fensdorf	Altenkirchen (Westerwald)	404	5249
09 3 76 125	Fensterbach	Schwandorf	2 193	8451
06 5 31 004	Fernwald	Gießen	6 038	6301
07 2 32 037	Ferschweiler	Bitburg-Prüm	891	5521
09 5 74 123	Feucht, Markt	Nürnberger Land	12 513	8501
09 5 71 145	Feuchtwangen, Stadt	Ansbach	10 836	8805
07 2 32 222	Feuerscheid	Bitburg-Prüm	320	5541
07 2 33 023	Feusdorf	Daun	515	5532
09 4 72 138	Fichtelberg	Bayreuth	2 368	8591
08 1 27 102	Fichtenau	Schwäbisch Hall	4 329	7188
08 1 27 023	Fichtenberg	Schwäbisch Hall	2 565	7165
01 0 57 020	Fiefbergen	Plön	365	2306
07 1 32 031	Fiersbach	Altenkirchen (Westerwald)	174	5231
08 1 16 077	Filderstadt, Stadt	Esslingen	37 962	7024
07 1 41 042	Filsen	Rhein-Lahn-Kreis	500	5424
03 4 57 008	Filsum	Leer	1 810	2951
07 1 35 030	Filz	Cochem-Zell	81	5441
07 3 33 021	Finkenbach-Gersweiler	Donnersbergkreis	379	6761
05 9 66 012	Finnentrop	Olpe	16 973	5950
09 1 81 120	Finning	Landsberg a. Lech	1 255	8911
09 7 73 150	Finningen	Dillingen a.d. Donau	1 454	8881
09 1 77 118	Finsing	Erding	2 556	8059
03 3 57 015	Fintel	Rotenburg (Wümme)	2 201	2727
03 4 57 009	Firrel	Leer	684	2954
07 2 35 025	Fisch	Trier-Saarburg	241	5510
09 7 72 141	Fischach, Markt	Augsburg	4 028	8935
07 3 35 007	Fischbach	Kaiserslautern	725	6751
07 1 34 025	Fischbach	Birkenfeld	1 077	6580
07 3 40 011	Fischbach bei Dahn	Pirmasens	1 521	6781
07 2 32 038	Fischbach-Oberraden	Bitburg-Prüm	57	5529
09 1 82 114	Fischbachau	Miesbach	4 953	8165
06 4 32 007	Fischbachtal	Darmstadt-Dieburg	2 467	6101
09 7 80 121	Fischen i. Allgäu	Oberallgäu	2 737	8975
08 3 17 029	Fischerbach	Ortenaukreis	1 560	7612

Schlüssel- nummer	Gemeinde	Kreis/Landkreis	Bevöl- kerung	Post- leit- zahl-
08 3 36 024	Fischingen	Lörrach	582	7851
01 0 61 028	Fitzbek	Steinburg	325	2211
01 0 53 029	Fitzen	Herzogtum Lauenburg	250	2059
09 5 71 146	Flachslanden, Markt	Ansbach	2 258	8802
07 1 41 043	Flacht	Rhein-Lahn-Kreis	1 005	6251
09 6 73 123	Fladungen, Stadt	Rhön-Grabfeld	2 324	8741
07 1 32 032	Flammersfeld	Altenkirchen (Westerwald)	1 117	5232
01 0 58 052	Fleckeby	Rendsburg-Eckernförde	1 429	2334
08 1 25 030	Flein	Heilbronn	5 578	7101
08 4 36 032	Fleischwangen	Ravensburg	451	7961
07 3 37 025	Flemlingen	Südliche Weinstraße	365	6741
01 0 01 000	Flensburg, Stadt	Kreisfreie Stadt	86 582	2390
07 2 32 223	Fleringen	Bitburg-Prüm	363	5541
06 6 31 008	Flieden	Fulda	7 903	6403
07 2 32 039	Fließem	Bitburg-Prüm	579	5521
01 0 58 053	Flintbek	Rendsburg-Eckernförde	6 697	2302
09 1 87 131	Flintsbach a. Inn	Rosenheim	2 190	8201
03 3 52 016	Flögeln	Cuxhaven	667	2852
06 4 35 008	Flörsbachtal	Main-Kinzig-Kreis	2 451	6487
06 4 36 004	Flörsheim am Main, Stadt	Main-Taunus-Kreis	16 797	6093
07 3 31 023	Flörsheim-Dalsheim	Alzey-Worms	2 350	6523
03 1 58 014	Flöthe	Wolfenbüttel	994	3344
07 3 31 024	Flomborn	Alzey-Worms	720	6509
07 3 31 025	Flonheim	Alzey-Worms	2 083	6509
06 4 40 007	Florstadt	Wetteraukreis	7 892	6364
09 3 74 121	Floß, Markt	Neustadt a.d. Waldnaab	3 682	8485
09 3 74 122	Flossenbürg	Neustadt a.d. Waldnaab	1 977	8481
08 3 25 070	Fluorn-Winzeln	Rottweil	3 066	7239
07 2 31 033	Flußbach	Bernkastel-Wittlich	325	5560
07 1 32 033	Fluterschen	Altenkirchen (Westerwald)	635	5231
01 0 58 054	Fockbek	Rendsburg-Eckernförde	5 236	2374
07 3 36 025	Föckelberg	Kusel	389	6791
01 0 60 021	Föhrden-Barl	Segeberg	215	2218
07 2 35 026	Föhren	Trier-Saarburg	2 666	5501
07 1 34 026	Föhren-Linden	Birkenfeld	306	6589
08 2 16 013	Forbach	Rastatt	6 229	7564
08 3 16 013	Forchheim	Emmendingen	1 034	7831
09 4 74 126	Forchheim, Stadt	Forchheim	29 265	8550
08 1 26 028	Forchtenberg, Stadt	Hohenlohekreis	4 126	7119

Schlüssel- nummer	Gemeinde	Kreis/Landkreis	Bevöl- kerung	Post- leit- zahl
09 7 79 146	Forheim	Donau-Ries	573	8861
08 2 15 021	Forst	Karlsruhe	6 411	7529
07 1 32 034	Forst	Altenkirchen (Westerwald)	544	5248
07 1 35 031	Forst (Eifel)	Cochem-Zell	371	5441
07 1 35 032	Forst (Hunsrück)	Cochem-Zell	43	5581
07 3 32 017	Forst an der Weinstraße	Bad Dürkheim	688	6701
09 1 77 119	Forstern	Erding	2 115	8011
09 1 75 118	Forstinning	Ebersberg	2 710	8011
07 1 32 035	Forstmehren	Altenkirchen (Westerwald)	132	5231
06 4 37 007	Fränkisch-Crumbach	Odenwaldkreis	3 021	6101
07 3 31 026	Framersheim	Alzey-Worms	1 351	6509
09 6 77 129	Frammersbach, Markt	Main-Spessart	4 853	8773
07 3 35 009	Frankelbach	Kaiserslautern	332	6751
06 6 35 010	Frankenau, Stadt	Waldeck-Frankenberg	3 283	3559
06 6 35 011	Frankenberg (Eder), Stadt	Waldeck-Frankenberg	16 593	3558
07 3 32 018	Frankeneck	Bad Dürkheim	895	6731
03 3 58 009	Frankenfeld	Soltau-Fallingb.ostel	525	2818
08 1 27 103	Frankenhardt	Schwäbisch Hall	4 078	7189
07 3 35 010	Frankenstein	Kaiserslautern	1 075	6731
07 3 11 000	Frankenthal (Pfalz), Stadt	Kreisfreie Stadt	45 945	6710
09 6 78 130	Frankenwinheim	Schweinfurt	876	8723
06 4 12 000	Frankfurt am Main, Stadt	Kreisfreie Stadt	635 151	6000
07 3 37 026	Frankweiler	Südliche Weinstraße	987	6741
07 2 35 027	Franzenheim	Trier-Saarburg	370	5501
09 1 87 132	Frasdorf	Rosenheim	2 596	8201
09 2 76 121	Frauenau	Regen	3 050	8377
07 1 34 027	Frauenberg	Birkenfeld	456	6581
09 1 75 119	Frauenneuharting	Ebersberg	1 177	8091
09 1 77 120	Fraunberg	Erding	2 632	8059
05 3 62 024	Frechen, Stadt	Erftkreis	43 179	5020
07 3 34 005	Freckenfeld	Germersheim	1 444	6749
01 0 53 030	Fredeburg	Herzogtum Lauenburg	35	2418
03 2 54 016	Freden (Leine)	Hildesheim	3 525	3222
03 3 59 017	Fredenbeck	Stade	4 181	2161
01 0 60 022	Fredesdorf	Segeberg	291	2361
07 1 33 031	Frei-Laubersheim	Bad Kreuznach	960	6551
08 3 16 054	Freiamt	Emmendingen	3 909	7838
08 1 18 078	Freiberg am Neckar, Stadt	Ludwigsburg	13 811	7149
03 3 59 018	Freiburg (Elbe), Flecken	Stade	2 192	2163

4 Gemeinden in alphabetischer Ordnung mit Schlüsselnummer,
Bevölkerung und Postleitzahl am 31.12.1989

F

Schlüssel- nummer	Gemeinde	Kreis/Landkreis	Bevöl- kerung	Post- leit- zahl-
08 3 11 000	Freiburg im Breisgau, Stadt	Stadtkreis	187 767	7800
06 5 35 004	Freiensteinau	Vogelsbergkreis	3 261	6494
01 0 59 182	Freienwill	Schleswig-Flensburg	1 185	2391
06 4 35 009	Freigericht	Main-Kinzig-Kreis	12 969	6463
09 3 71 121	Freihung, Markt	Amberg-Weizsach	2 540	8451
09 1 72 118	Freilassing, Stadt	Berchtesgadener Land	13 870	8228
07 1 43 018	Freilingen	Westerwaldkreis	572	5419
07 3 31 027	Freimersheim	Alzey-Worms	437	6509
07 3 37 027	Freimersheim (Pfalz)	Südliche Weinstraße	761	6731
07 3 32 019	Freinsheim, Stadt	Bad Dürkheim	4 218	6713
07 1 43 019	Freirachdorf	Westerwaldkreis	566	5419
07 3 34 006	Freisbach	Germersheim	806	6721
10 0 46 111	Freisen	Sankt Wendel	8 309	6699
09 1 78 124	Freising, Stadt	Freising	35 789	8050
03 2 51 018	Freistadt	Diepholz	720	2839
03 1 54 005	Frellstedt	Helmstedt	1 069	3334
03 3 52 017	Frelsdorf	Cuxhaven	686	2855
09 7 79 147	Fremdingen	Donau-Ries	2 091	8864
09 4 71 131	Frensdorf	Bamberg	3 737	8602
03 4 54 012	Freren, Stadt	Emsland	3 991	4452
03 4 54 013	Fresenburg	Emsland	794	4474
01 0 54 032	Fresendelf	Nordfriesland	75	2251
01 0 51 032	Frestedt	Dithmarschen	328	2227
07 3 31 028	Frettenheim	Alzey-Worms	153	6521
09 3 71 122	Freudenberg	Amberg-Weizsach	3 622	8451
08 1 28 039	Freudenberg, Stadt	Main-Tauber-Kreis	3 842	6982
05 9 70 016	Freudenberg, Stadt	Siegen-Wittgenstein	16 731	5905
07 2 35 028	Freudenburg	Trier-Saarburg	1 574	5514
08 2 37 028	Freudenstadt, Stadt	Freudenstadt	22 545	7290
08 1 18 016	Freudental	Ludwigsburg	2 059	7121
09 3 73 126	Freystadt, Stadt	Neumarkt i.d. OPf.	6 625	8437
09 2 72 118	Freyung, Stadt	Freyung-Grafenau	7 282	8393
08 1 16 020	Frickenhausen	Esslingen	8 857	7443
09 6 79 131	Frickenhausen a. Main, Markt	Würzburg	1 217	8701
08 4 35 015	Frickeningen	Bodenseekreis	2 275	7771
08 3 27 016	Fridingen an der Donau, Stadt	Tuttlingen	3 180	7203
09 1 89 118	Fridolfing	Traunstein	3 421	8229
06 4 40 008	Friedberg (Hessen), Kreisstadt	Wetteraukreis	24 381	6360
09 7 71 130	Friedberg, Stadt	Aichach-Friedberg	26 302	8904

Schlüssel- nummer	Gemeinde	Kreis/Landkreis	Bevöl- kerung	Post- leit- zahl
03 4 62 005	Friedeburg	Wittmund	9 639	2947
07 3 32 020	Friedelsheim	Bad Dürkheim	1 361	6701
09 3 77 118	Friedenfels	Tirschenreuth	1 410	8591
08 3 15 039	Friedenweiler	Breisgau-Hochschwarzwald	1 668	7829
06 6 32 006	Friedewald	Hersfeld-Rotenburg	2 511	6431
07 1 32 036	Friedewald	Altenkirchen (Westerwald)	1 093	5241
03 1 52 009	Friedland	Göttingen	9 522	3403
01 0 54 034	Friedrich-Wilhelm-Lübke-Koog	Nordfriesland	214	2266
06 4 34 002	Friedrichsdorf, Stadt	Hochtaunuskreis	23 041	6382
01 0 51 033	Friedrichsgabekoog	Dithmarschen	90	2244
01 0 58 055	Friedrichsgraben	Rendsburg-Eckernförde	52	2371
08 4 35 016	Friedrichshafen, Stadt	Bodenseekreis	53 493	7990
01 0 58 056	Friedrichsholm	Rendsburg-Eckernförde	378	2371
01 0 51 034	Friedrichskoog	Dithmarschen	2 498	2228
01 0 54 033	Friedrichstadt, Stadt	Nordfriesland	2 583	2254
10 0 41 511	Friedrichthal, Stadt	Stadtverband Saarbrücken	11 971	6605
06 6 34 004	Frielendorf	Schwalm-Eder-Kreis	7 745	3579
07 1 32 037	Friesenhagen	Altenkirchen (Westerwald)	1 716	5221
08 3 17 031	Friesenheim	Ortenaukreis	10 428	7632
07 3 39 018	Friesenheim	Mainz-Bingen	476	6501
09 7 77 128	Friesenried	Ostallgäu	1 406	8951
03 4 53 007	Friesoythe, Stadt	Cloppenburg	16 878	2908
08 2 36 019	Friolzheim	Enzkreis	3 232	7259
08 3 27 017	Frittlingen	Tuttlingen	1 786	7211
06 6 34 005	Fritzlar, Stadt	Schwalm-Eder-Kreis	13 804	3580
08 3 36 025	Frönd	Lörrach	460	7869
05 9 78 012	Fröndenberg, Stadt	Unna	20 984	5758
07 3 36 027	Frohnhofen	Kusel	522	6791
06 5 34 009	Fronhausen	Marburg-Biedenkopf	3 799	3555
07 1 40 039	Fronhofen	Rhein-Hunsrück-Kreis	172	6541
08 4 36 096	Fronreute	Ravensburg	3 651	7981
09 2 79 115	Frontenhausen, Markt	Dingolfing-Landau	3 282	8316
07 1 41 044	Frücht	Rhein-Lahn-Kreis	594	5421
07 1 31 022	Fuchshofen	Ahrweiler	110	5489
09 3 77 119	Fuchsmühl, Markt	Tirschenreuth	1 784	8591
09 6 72 124	Fuchsstadt	Bad Kissingen	1 513	8731
09 1 81 121	Fuchstal	Landsberg a. Lech	2 834	8915
09 7 79 148	Fünfstetten	Donau-Ries	1 350	8851
07 1 33 032	Fürfeld	Bad Kreuznach	1 466	6551

Schlüssel- nummer	Gemeinde	Kreis/Landkreis	Bevöl- kerung	Post- leit- zahl
03 4 59 017	Fürstenau, Stadt	Osnabrück	8 319	4557
03 2 55 014	Fürstenberg	Holzminden	1 267	3476
09 2 72 119	Fürsteneck	Freyling-Grafenau	964	8391
09 1 79 121	Fürstenfeldbruck, Stadt	Fürstenfeldbruck	30 708	8080
09 2 75 121	Fürstenstein	Passau	3 505	8359
09 2 75 122	Fürstenzell, Markt	Passau	7 038	8399
06 4 31 007	Fürth	Bergstraße	10 123	6149
09 5 63 000	Fürth, Stadt	Kreisfreie Stadt	100 906	8510
07 1 32 038	Fürthen	Altenkirchen (Westerwald)	1 049	5249
09 7 77 129	Füssen, Stadt	Ostallgäu	13 454	8958
01 0 60 023	Fuhlendorf	Segeberg	397	2351
01 0 53 031	Fühlenhagen	Herzogtum Lauenburg	272	2053
06 6 31 009	Fulda, Stadt	Fulda	55 381	6400
06 6 33 008	Fuldabrück	Kassel	8 813	3501
06 6 33 009	Fulda 1.	Kassel	12 503	3501
09 2 74 132	Furth	Landshut	2 287	8301
09 3 72 126	Furth 1. Wald, Stadt	Cham	9 490	8492
08 3 26 017	Furtwangen im Schwarzwald, Stadt	Schwarzwald-Baar-Kreis	9 951	7743
07 3 38 008	Fußgönheim	Ludwigshafen	2 504	6701
G				
09 7 72 145	Gablingen	Augsburg	4 076	8901
07 3 31 029	Gabsheim	Alzey-Worms	619	6509
09 1 85 131	Gachenbach	Neuburg-Schrobenhausen	1 871	8899
07 1 43 020	Gackenbach	Westerwaldkreis	426	5431
09 6 74 139	Gädheim	Haßberge	1 143	8729
08 1 15 015	Gärtringen	Böblingen	10 605	7034
08 1 15 016	Gäufelden	Böblingen	6 870	7046
08 2 16 015	Gaggenau, Stadt	Rastatt	28 547	7560
08 2 26 022	Gaiberg	Rhein-Neckar-Kreis	2 251	6901
08 3 35 025	Gaienhofen	Konstanz	2 970	7766
08 1 27 025	Gaildorf, Stadt	Schwäbisch Hall	11 101	7160
08 3 35 026	Gailingen	Konstanz	2 471	7704
09 1 76 126	Gaimersheim, Markt	Eichstätt	8 156	8074
09 1 73 124	Gaißbach	Bad Tölz-Wolfratshausen	2 659	8178
07 1 31 204	Galenberg	Ahrweiler	157	5476
09 5 75 124	Gallmersgarten	Neustadt a.d.Aisch-Bad Windsheim	765	8801
01 0 54 165	Galmsbüll	Nordfriesland	658	2260
07 1 35 033	Gamlen	Cochem-Zell	514	5441

Schlüssel- nummer	Gemeinde	Kreis/Landkreis	Bevöl- kerung	Post- leit- zahl-
01 0 58 057	Gammelby	Rendsburg-Eckernförde	479	2330
09 1 78 125	Gammelisdorf	Freising	1 085	8051
08 1 17 023	Gammelshausen	Göppingen	1 519	7321
08 4 37 031	Gammertingen, Stadt	Sigmaringen	6 266	7487
03 4 58 005	Ganderkesee	Oldenburg (Oldenburg)	26 531	2875
03 2 56 008	Gandesbergen	Nienburg (Weser)	465	2813
05 3 70 008	Gangelt	Heinsberg	9 801	5133
09 2 77 121	Gangkofen, Markt	Rottal-Inn	6 111	8314
07 1 37 027	Gappenhach	Mayen-Koblenz	217	5401
03 2 53 004	Garbsen, Stadt	Hannover	60 013	3008
09 1 71 117	Garching a.d. Alz	Altötting	7 539	8268
09 1 84 119	Garching b. München	München	12 402	8046
01 0 54 035	Garding, Kirchspiel	Nordfriesland	294	2256
01 0 54 036	Garding, Stadt	Nordfriesland	2 237	2256
03 3 53 011	Garlstorf	Harburg	835	2125
09 1 80 117	Garmisch-Partenkirchen, Markt	Garmisch-Partenkirchen	26 413	8100
03 4 53 008	Garrel	Cloppenburg	8 684	4594
09 1 83 118	Gars a. Inn, Markt	Mühldorf a. Inn	3 646	8096
03 3 53 012	Garstedt	Harburg	1 076	2091
03 3 54 005	Gartow, Flecken	Lüchow-Dannenberg	1 400	3136
09 4 75 127	Gattendorf	Hof	992	8671
07 3 39 019	Gau-Algesheim, Stadt	Mainz-Bingen	5 750	6535
07 3 31 030	Gau-Bickelheim	Alzey-Worms	1 664	6551
07 3 39 020	Gau-Bischofsheim	Mainz-Bingen	1 753	6501
07 3 31 031	Gau-Heppenheim	Alzey-Worms	440	6509
07 3 31 032	Gau-Odernheim	Alzey-Worms	2 574	6509
07 3 31 033	Gau-Weinheim	Alzey-Worms	475	6551
07 3 33 022	Gauersheim	Donnersbergkreis	558	6719
07 3 33 023	Gaugrehweiler	Donnersbergkreis	490	6761
09 6 79 134	Gaukönigshofen	Würzburg	1 960	8701
01 0 51 035	Gaushorn	Dithmarschen	198	2241
09 1 88 120	Gauting	Starnberg	17 941	8035
09 3 71 123	Gebenbach	Amberg-Weizbach	657	8451
07 1 32 039	Gebhardshain	Altenkirchen (Westerwald)	1 620	5241
07 1 33 033	Gebroth	Bad Kreuznach	131	6551
09 5 71 152	Gepsattel	Ansbach	1 456	8801
08 2 35 029	Gechingen	Calw	3 452	7268
06 4 40 009	Gedern, Stadt	Wetteraukreis	6 837	6473
03 4 54 014	Geeste	Emsland	9 346	4478

4 Gemeinden in alphabetischer Ordnung mit Schlüsselnummer,
Bevölkerung und Postleitzahl am 31.12.1989

G

Schlüssel- nummer	Gemeinde	Kreis/Landkreis	Bevöl- kerung	Post- leit- zahl-
01 0 53 032	Geesthacht, Stadt	Herzogtum Lauenburg	25 658	2054
07 2 33 025	Gefell	Daun	89	5569
09 4 72 139	Gefrees, Stadt	Bayreuth	4 790	8586
07 1 43 223	Gehlert	Westerwaldkreis	488	5238
07 1 40 040	Gehlweiler	Rhein-Hunsrück-Kreis	252	6541
03 4 59 018	Gehrde	Osnabrück	1 532	4559
03 2 53 005	Gehrden, Stadt	Hannover	12 686	3007
07 3 33 024	Gehrweiler	Donnersbergkreis	399	6751
07 2 32 040	Geichlingen	Bitburg-Prüm	328	5529
09 2 76 122	Geiersthal	Regen	2 118	8376
05 3 70 012	Geilenkirchen, Stadt	Heinsberg	22 244	5130
07 1 41 045	Geilnau	Rhein-Lahn-Kreis	362	5409
09 6 71 119	Geiselbach	Aschaffenburg	1 726	8752
07 3 40 012	Geiselberg	Pirmasens	740	6751
09 2 78 123	Geiselhöring, Stadt	Straubing-Bogen	5 850	8442
09 6 75 127	Geiselwind, Markt	Kitzingen	2 040	8614
09 1 86 122	Geisenfeld, Stadt	Pfaffenhofen a.d. Ilm	7 843	8069
09 2 74 134	Geisenhausen, Markt	Landshut	5 411	8315
06 4 39 004	Geisenheim, Stadt	Rheingau-Taunus-Kreis	10 842	6222
07 2 35 030	Geisfeld	Trier-Saarburg	508	5509
07 1 41 046	Geisig	Rhein-Lahn-Kreis	342	5429
08 3 27 018	Geisingen, Stadt	Tuttlingen	5 434	7716
08 1 17 024	Geisligen an der Steige, Stadt	Göppingen	26 609	7340
08 4 17 022	Geisligen, Stadt	Zollernalbkreis	5 175	7465
09 6 79 135	Gelchsheim, Markt	Würzburg	850	8701
05 1 54 012	Geldern, Stadt	Kleve	28 843	4170
09 6 78 132	Geldersheim	Schweinfurt	2 345	8721
07 2 33 212	Gelenberg	Daun	94	5489
06 4 35 010	Gelnhausen, Barbarossastadt	Main-Kinzig-Kreis	19 138	6460
05 5 13 000	Geisenkirchen, Stadt	Kreisfreie Stadt	289 791	4650
09 1 81 122	Geltendorf	Landsberg a. Lech	4 178	8085
01 0 59 112	Gelting	Schleswig-Flensburg	1 909	2342
01 0 59 032	Geltorf	Schleswig-Flensburg	286	2381
07 1 41 047	Gemmerich	Rhein-Lahn-Kreis	539	5429
08 1 25 034	Gemmingen	Heilbronn	4 140	7519
08 1 18 018	Gemrigheim	Ludwigsburg	3 523	7121
07 2 32 041	Gemünd	Bitburg-Prüm	41	5529
07 1 43 224	Gemünden	Westerwaldkreis	1 105	5439
07 1 40 041	Gemünden	Rhein-Hunsrück-Kreis	1 226	6545

Schlüssel- nummer	Gemeinde	Kreis/Landkreis	Bevöl- kerung	Post- leit- zahl
06 5 35 005	Gemünden (Felda)	Vogelsbergkreis	2 939	6316
06 6 35 012	Gemünden (Wohra), Stadt	Waldeck-Frankenberg	3 656	3573
09 6 77 131	Gemünden a. Main, Stadt	Main-Spessart	10 419	8780
09 7 79 149	Genderkingen	Donau-Ries	1 073	8851
08 3 17 034	Gengenbach, Stadt	Ortenaukreis	10 942	7614
07 3 39 021	Gensingen	Mainz-Bingen	2 810	6537
07 2 32 042	Gentingen	Bitburg-Prüm	66	5529
09 3 74 123	Georgenberg	Neustadt a.d. Waldnaab	1 533	8481
09 5 76 121	Georgensgmünd	Roth	5 431	8544
03 4 56 005	Georgsdorf	Grafschaft Bentheim	1 141	4458
03 4 59 019	Georgsmarienhütte, Stadt	Osnabrück	31 416	4504
08 1 27 032	Gerabronn, Stadt	Schwäbisch Hall	4 122	7182
09 4 71 133	Gerach	Bamberg	962	8601
07 1 34 028	Gerach	Birkenfeld	271	6580
09 2 77 122	Geratskirchen	Rottal-Inn	615	8261
07 3 33 025	Gerbach	Donnersbergkreis	561	6761
09 6 79 136	Gerbrunn	Würzburg	6 085	8708
03 3 60 009	Gerdau	Uelzen	1 666	3111
09 1 73 126	Geretsried, Stadt	Bad Tölz-Wolfratshausen	21 467	8192
07 3 35 011	Gerhardsbrunn	Kaiserslautern	154	6791
09 5 75 125	Gerhardshofen	Neustadt a.d. Aisch-Bad Windsheim	1 416	8531
07 1 37 029	Gering	Mayen-Koblenz	267	5444
08 1 18 019	Gerlingen, Stadt	Ludwigsburg	17 770	7016
09 7 77 130	Germeringen	Ostallgäu	2 994	8956
09 1 79 123	Germering	Fürstenfeldbruck	35 579	8034
07 3 34 007	Germersheim, Stadt	Germersheim	14 700	6728
08 2 16 017	Gernsbach, Stadt	Rastatt	14 647	7562
06 4 33 004	Gernsheim, Stadt	Groß-Gerau	8 792	6084
09 6 72 126	Geroda, Markt	Bad Kissingen	981	8781
09 4 75 128	Geroldsgrün	Hof	3 616	8682
09 6 79 137	Geroldshausen	Würzburg	1 054	8701
09 5 71 154	Gerolfingen	Ansbach	1 044	8821
09 1 86 125	Gerolsbach	Pfaffenhofen a.d. Ilm	2 516	8069
07 3 32 021	Gerolsheim	Bad Dürkheim	1 353	6711
07 2 33 026	Gerolstein, Stadt	Daun	6 541	5530
09 6 78 134	Gerolzshofen, Stadt	Schweinfurt	6 549	8723
06 6 31 010	Gersfeld (Rhön), Stadt	Fulda	5 542	6412
10 0 45 113	Gersheim	Saarpfalz-Kreis	6 992	6657
03 4 54 015	Gersten	Emsland	1 119	4453

4 Gemeinden in alphabetischer Ordnung mit Schlüsselnummer,
Bevölkerung und Postleitzahl am 31.12.1989

G

Schlüssel- nummer	Gemeinde	Kreis/Landkreis	Bevöl- kerung	Post- leit- zahl
08 1 35 015	Gerstetten	Heidenheim	10 520	7929
09 7 72 147	Gersthofen, Stadt	Augsburg	17 409	8906
09 2 74 135	Gerzen	Landshut	1 916	8311
01 0 60 024	Geschendorf	Segeberg	431	2361
05 5 54 016	Gescher, Stadt	Borken	14 816	4423
09 4 72 140	Gesees	Bayreuth	1 013	8581
05 9 74 020	Geseke, Stadt	Soest	19 158	4787
09 5 71 155	Geslau	Ansbach	1 274	8801
09 7 72 148	Gessertshausen	Augsburg	3 942	8901
09 7 76 112	Gestratz	Lindau (Bodensee)	1 052	8999
03 4 56 006	Getelo	Grafschaft Bentheim	666	4459
01 0 58 058	Gettorf	Rendsburg-Eckernförde	5 383	2303
05 9 54 012	Gevelsberg, Stadt	Ennepe-Ruhr-Kreis	32 793	5820
07 1 35 034	Gevenich	Cochem-Zell	579	5591
03 1 54 006	Gevensleben	Helmstedt	773	3339
03 3 52 018	Geversdorf	Cuxhaven	757	2171
09 6 79 138	Giebelstadt, Markt	Würzburg	3 715	8701
03 1 52 010	Gieboldehausen, Flecken	Göttingen	3 304	3429
01 0 57 021	Giekau	Plön	1 004	2322
03 1 58 015	Gielde	Wolfenbüttel	781	3342
07 1 32 040	Gieleroth	Altenkirchen (Westerwald)	551	5230
07 2 31 035	Gielert	Bernkastel-Wittlich	166	5509
08 1 35 016	Giengen an der Brenz, Stadt	Heidenheim	18 644	7928
07 1 37 030	Gierschnach	Mayen-Koblenz	79	5401
07 1 32 041	Giershausen	Altenkirchen (Westerwald)	122	5232
07 2 32 224	Giesdorf	Bitburg-Prüm	116	5544
03 2 54 017	Giesen	Hildesheim	8 375	3208
07 1 43 225	Giesenhausen	Westerwaldkreis	306	5231
01 0 53 033	Giesensdorf	Herzogtum Lauenburg	90	2418
06 5 31 005	Gießen, Universitätsstadt	Gießen	72 884	6300
03 1 51 009	Gifhorn, Stadt	Gifhorn	36 902	3170
09 1 88 121	Gilching	Starnberg	13 694	8031
07 1 35 035	Gillenbeuren	Cochem-Zell	294	5591
07 2 33 027	Gillenfeld	Daun	1 272	5569
06 6 34 006	Gilserberg	Schwalm-Eder-Kreis	3 369	3579
03 3 58 010	Gilten	Soltau-Fallingb.	1 092	3031
07 2 32 225	Gilzem	Bitburg-Prüm	361	5501
07 3 31 034	Gimbsheim	Alzey-Worms	3 111	6527
07 1 34 029	Gimbweiler	Birkenfeld	470	6589

Schlüssel- nummer	Gemeinde	Kreis/Landkreis	Bevöl- kerung	Post- leitzahl
07 2 32 043	Gindorf	Bitburg-Prüm	303	5521
08 1 17 025	Gingen an der Fils	Göppingen	4 226	7344
06 4 33 005	Ginsheim-Gustavsburg	Groß-Gerau	14 663	6095
07 3 36 029	Ginsweiler	Kusel	350	6758
07 2 31 036	Gipperath	Bernkastel-Wittlich	231	5561
07 1 43 226	Girkenroth	Westerwaldkreis	569	5439
07 1 43 021	Girod	Westerwaldkreis	981	5431
03 1 56 007	Gittelde, Flecken	Osterode am Harz	2 121	3363
07 2 31 037	Gladbach	Bernkastel-Wittlich	405	5561
05 5 62 014	Gladbeck, Stadt	Recklinghausen	79 533	4390
06 5 34 010	Gladenbach, Stadt	Marburg-Biedenkopf	11 146	3554
07 3 36 031	Glan-Münchweiler	Kusel	1 144	6791
07 3 36 030	Glanbrücken	Kusel	538	6799
03 4 59 034	Glandorf	Osnabrück	5 571	4519
01 0 60 025	Glasau	Segeberg	788	2421
06 4 34 003	Glashütten	Hochtaunuskreis	4 965	6246
09 4 72 141	Glashütten	Bayreuth	1 142	8581
09 6 71 120	Glattbach	Aschaffenburg	3 311	8752
08 2 37 030	Glatten	Freudenstadt	2 302	7296
06 4 40 010	Glauburg	Wetteraukreis	2 983	6475
07 1 31 205	Glees	Ahrweiler	546	5471
03 1 52 011	Gleichen	Göttingen	8 816	3407
09 3 76 131	Gleiritsch	Schwandorf	700	8481
09 3 72 128	Gleißenberg	Cham	864	8491
07 3 37 028	Gleisweiler	Südliche Weinstraße	529	6741
07 3 37 029	Gleiszellen-Gleishorbach	Südliche Weinstraße	755	6749
01 0 62 018	Glinde, Stadt	Stormarn	15 236	2056
09 7 73 133	Glött	Dillingen a.d. Donau	1 135	8871
09 1 75 121	Glonn, Markt	Ebersberg	3 735	8019
08 3 15 041	Glottental	Breisgau-Hochschwarzwald	2 620	7804
01 0 59 113	Glücksburg (Ostsee), Stadt	Schleswig-Flensburg	6 474	2392
01 0 61 029	Glückstadt, Stadt	Steinburg	11 672	2208
01 0 51 036	Glüsing	Dithmarschen	107	2246
09 1 82 116	Gmund a. Tegernsee	Miesbach	5 597	8184
03 3 57 016	Gnarrenburg	Rotenburg (Wümme)	8 447	2742
09 5 77 133	Gnotzheim, Markt	Weißenburg-Gunzenhausen	731	8821
01 0 58 059	Gnutz	Rendsburg-Eckernförde	973	2351
05 1 54 016	Goch, Stadt	Kleve	29 565	4180
09 6 78 135	Gochsheim	Schweinfurt	6 234	8726

4 Gemeinden in alphabetischer Ordnung mit Schlüsselnummer,
Bevölkerung und Postleitzahl am 31.12.1989

G

Schlüssel- nummer	Gemeinde	Kreis/Landkreis	Bevöl- kerung	Post- leit- zahl-
07 1 43 022	Goddert	Westerwaldkreis	326	5419
07 3 37 031	Göcklingen	Südliche Weinstraße	988	6741
07 1 40 042	Gödenroth	Rhein-Hunsrück-Kreis	432	5449
03 3 53 013	Gödenstorf	Harburg	708	2125
08 1 36 024	Göggingen	Ostalbkreis	1 968	7071
01 0 55 014	Göhl	Ostholstein	849	2440
03 3 54 006	Göhrde	Lüchow-Dannenberg	622	3139
01 0 53 034	Göldenitz	Herzogtum Lauenburg	162	2419
03 4 56 007	Gölenkamp	Grafschaft Bentheim	677	4459
07 3 33 026	Göllheim	Donnersbergkreis	3 333	6719
01 0 60 026	Gönnebek	Segeberg	372	2351
07 2 33 028	Gönnersdorf	Daun	468	5532
07 1 31 025	Gönnersdorf	Ahrweiler	531	5484
07 3 32 022	Gönnheim	Bad Dürkheim	1 254	6701
08 1 17 026	Göppingen, Stadt	Göppingen	53 997	7320
07 1 43 023	Görgeshausen	Westerwaldkreis	658	5431
09 7 77 131	Görisried	Ostallgäu	1 070	8951
08 3 37 038	Görwihl	Waldshut	4 253	7883
07 1 34 030	Gösenroth	Birkenfeld	216	6572
09 6 77 132	Gössenheim	Main-Spessart	1 187	8781
09 4 74 129	Gößweinstein, Markt	Forchheim	4 120	8556
01 0 53 035	Göttin	Herzogtum Lauenburg	56	2059
03 1 52 012	Göttingen, Stadt	Göttingen	120 242	3400
01 0 58 061	Gokels	Rendsburg-Eckernförde	550	2215
09 6 71 121	Goldbach	Aschaffenburg	9 380	8758
01 0 54 037	Goldebek	Nordfriesland	290	2251
01 0 54 038	Goldelund	Nordfriesland	345	2251
03 4 60 004	Goldenstedt	Vechta	7 006	2849
09 4 72 143	Goldkronach, Stadt	Bayreuth	2 996	8581
07 1 34 031	Gollenberg	Birkenfeld	139	6589
09 5 75 127	Gollhofen	Neustadt a.d.Aisch-Bad Windsheim	784	8701
03 2 55 015	Golmbach	Holzminde	1 115	3451
01 0 59 033	Goltoft	Schleswig-Flensburg	171	2381
08 4 15 027	Gomadingen	Reutlingen	2 025	7423
08 4 16 015	Gomaringen	Tübingen	6 960	7413
07 3 37 032	Gommersheim	Südliche Weinstraße	1 226	6721
07 3 33 027	Gonbach	Donnersbergkreis	399	6751
08 2 15 025	Gondelsheim	Karlsruhe	2 583	7519
07 2 32 227	Gondenbrett	Bitburg-Prüm	498	5540

Schlüssel- nummer	Gemeinde	Kreis/Landkreis	Bevöl- kerung	Post- leit- zahl
07 1 40 043	Gondershausen	Rhein-Hunsrück-Kreis	1 247	5401
07 2 32 044	Gondorf	Bitburg-Prüm	323	5521
01 0 58 102	Goosefeld	Rendsburg-Eckernförde	644	2330
03 3 54 007	Gorleben	Lüchow-Dannenberg	606	3131
07 2 31 040	Gornhausen	Bernkastel-Wittlich	227	5551
06 4 31 008	Gorxheimertal	Bergstraße	4 075	6946
08 3 27 019	Gosheim	Tuttlingen	3 252	7209
03 1 53 005	Goslar, Stadt	Goslar	45 939	3380
07 3 37 033	Gossersweiler-Stein	Südliche Weinstraße	1 361	6749
08 3 15 043	Gottenheim	Breisgau-Hochschwarzwald	2 263	7801
09 2 76 123	Gotteszell	Regen	1 201	8375
09 2 79 116	Gottfrieding	Dingolfing-Landau	1 624	8311
08 3 35 028	Gottmadingen	Konstanz	8 743	7702
07 2 31 041	Graach an der Mosel	Bernkastel-Wittlich	774	5550
01 0 62 019	Grabau	Stormarn	673	2061
01 0 53 036	Grabau	Herzogtum Lauenburg	251	2053
09 7 72 149	Graben	Augsburg	1 900	8933
08 2 15 099	Graben-Neudorf	Karlsruhe	9 618	7523
09 1 89 119	Grabenstätt	Traunstein	3 341	8221
08 4 15 028	Grabenstetten	Reutlingen	1 368	7431
09 1 84 120	Gräfelting	München	12 998	8032
09 4 74 132	Gräfenberg, Stadt	Forchheim	3 793	8554
07 2 31 042	Gräfendhron	Bernkastel-Wittlich	122	5509
09 6 77 133	Gräfendorf	Main-Spessart	1 485	8781
06 4 34 004	Grävenwiesbach	Hochtaunuskreis	4 153	6394
08 1 15 054	Grafenau	Böblingen	5 389	7043
09 2 72 120	Grafenau, Stadt	Freyung-Grafenau	8 317	8352
08 4 15 029	Grafenberg	Reutlingen	2 356	7441
09 4 77 117	Grafengehaig, Markt	Kulmbach	1 063	8651
08 3 37 039	Grafenhausen	Waldshut	1 988	7821
09 6 78 136	Grafenrheinfeld	Schweinfurt	2 993	8722
09 3 72 130	Grafenwiesen	Cham	1 777	8491
09 3 74 124	Grafenwöhr, Stadt	Neustadt a.d. Waldnaab	5 957	8484
03 1 54 007	Grafhorst	Heimstedt	979	3181
09 1 75 122	Grafring b. München, Stadt	Ebersberg	11 348	8018
09 2 71 122	Grafling	Deggendorf	2 618	8351
09 1 79 125	Grafrath	Fürstenfeldbruck	3 055	8082
07 1 31 090	Grafschaft	Ahrweiler	7 935	5482
09 1 80 118	Grainau	Garmisch-Partenkirchen	3 573	8104

4 Gemeinden in alphabetischer Ordnung mit Schlüsselnummer,
Bevölkerung und Postleitzahl am 31.12.1989

G

Schlüssel- nummer	Gemeinde	Kreis/Landkreis	Bevöl- kerung	Post- leitz- zahl-
09 2 72 121	Grainet	Freyung-Grafenau	2 158	8391
01 0 53 037	Grambek	Herzogtum Lauenburg	334	2411
01 0 62 020	Grande	Stormarn	575	2077
07 2 32 228	Gransdorf	Bitburg-Prüm	295	5561
03 3 56 002	Grasberg	Osterholz	6 339	2801
09 1 84 121	Grasbrunn	München	4 143	8011
06 4 31 009	Grasellenbach	Bergstraße	3 350	6149
03 1 54 008	Grasleben	Helmstedt	2 389	3332
09 1 89 120	Grassau, Markt	Traunstein	5 663	8217
09 2 71 123	Grattersdorf	Deggendorf	1 413	8351
01 0 58 062	Grauel	Rendsburg-Eckernförde	209	2354
06 5 35 006	Grebenaue, Stadt	Vogelsbergkreis	3 040	6325
06 5 35 007	Grebenaue	Vogelsbergkreis	4 936	6424
06 6 33 010	Grebenstein, Stadt	Kassel	5 808	3523
01 0 57 022	Grebin	Plön	1 040	2325
09 5 76 122	Greding, Stadt	Roth	6 545	8547
05 1 66 008	Grefrath	Viersen	14 092	4155
09 1 81 123	Greifenberg	Landsberg a. Lech	1 367	8919
06 5 32 010	Greifenstein	Lahn-Dill-Kreis	6 979	6349
09 1 73 127	Greiling	Bad Tölz-Wolfratshausen	1 049	8175
07 2 31 044	Greimerath	Bernkastel-Wittlich	211	5561
07 2 35 033	Greimerath	Trier-Saarburg	1 055	5501
07 1 35 036	Greimersburg	Cochem-Zell	604	5591
01 0 55 015	Gremersdorf	Ostholstein	1 427	2440
09 5 72 126	Gremsdorf	Erlangen-Höchststadt	1 271	8551
07 1 35 037	Grenderich	Cochem-Zell	382	5581
08 3 36 105	Grenzach-Wyhlen	Lörrach	12 722	7889
03 3 58 011	Grethem	Soltau-Fallingb.	607	3031
09 6 78 138	Grettstadt	Schweinfurt	3 604	8722
09 6 79 141	Greußenheim	Würzburg	1 280	8702
05 5 66 012	Greven, Stadt	Steinfurt	30 091	4402
05 1 62 008	Grevenbroich, Stadt	Neuss	60 047	4048
01 0 61 030	Grevenkop	Steinburg	322	2204
01 0 58 063	Grevenkrug	Rendsburg-Eckernförde	222	2301
01 0 61 031	Gribbohm	Steinburg	400	2211
07 1 34 032	Griebelschied	Birkenfeld	221	6571
07 3 36 032	Gries	Kusel	902	6791
09 2 75 124	Griesbach i. Rottal, Stadt	Passau	7 282	8394
06 4 32 008	Griesheim, Stadt	Darmstadt-Dieburg	20 818	6103

Schlüssel- nummer	Gemeinde	Kreis/Landkreis	Bevöl- kerung	Post- leit- zahl
08 4 25 050	Griesingen	Alb-Donau-Kreis	761	7931
09 1 87 134	Griesstätt	Rosenheim	1 997	8091
07 2 35 035	Grimburg	Trier-Saarburg	494	5509
01 0 53 038	Grinau	Herzogtum Lauenburg	256	2061
09 1 79 126	Gröbenzell	Fürstenfeldbruck	18 019	8038
01 0 54 039	Gröde	Nordfriesland	16	2251
01 0 59 034	Grödersby	Schleswig-Flensburg	255	2340
08 2 37 032	Grömbach	Freudenstadt	540	7291
01 0 55 016	Grömitz	Ostholstein	6 646	2433
09 7 78 144	Grönenbach, Markt	Unterallgäu	4 606	8944
01 0 62 021	Grönwohld	Stormarn	1 165	2071
07 3 39 022	Grolsheim	Mainz-Bingen	785	6531
03 2 54 018	Gronau (Leine), Stadt	Hildesheim	5 213	3212
05 5 54 020	Gronau (Westf.), Stadt	Borken	39 943	4432
03 4 54 016	Groß Berßen	Emsland	646	4471
01 0 53 039	Groß Boden	Herzogtum Lauenburg	204	2061
01 0 58 064	Groß Buchwald	Rendsburg-Eckernförde	311	2352
01 0 53 040	Groß Disnack	Herzogtum Lauenburg	82	2419
01 0 60 102	Groß Gladebrügge	Segeberg	910	2360
01 0 53 041	Groß Grönau	Herzogtum Lauenburg	3 768	2401
03 4 58 006	Groß Ippener	Oldenburg (Oldenburg)	936	2833
01 0 60 028	Groß Kummerfeld	Segeberg	1 549	2351
03 3 57 017	Groß Meckelsen	Rotenburg (Wümme)	456	2732
01 0 60 029	Groß Niendorf	Segeberg	537	2361
01 0 56 016	Groß Nordende	Pinneberg	392	2082
03 1 51 010	Groß Oesingen	Gifhorn	1 510	3121
01 0 56 017	Groß Offenseth-Aspern	Pinneberg	272	2202
01 0 53 042	Groß Pampau	Herzogtum Lauenburg	100	2053
01 0 59 035	Groß Rheide	Schleswig-Flensburg	747	2381
01 0 60 030	Groß Rönna	Segeberg	439	2360
01 0 53 043	Groß Sarau	Herzogtum Lauenburg	736	2401
01 0 53 044	Groß Schenkenberg	Herzogtum Lauenburg	425	2061
03 1 54 009	Groß Twülpstedt	Helmstedt	2 631	3181
01 0 58 065	Groß Vollstedt	Rendsburg-Eckernförde	714	2371
01 0 58 066	Groß Wittensee	Rendsburg-Eckernförde	959	2333
06 4 32 009	Groß-Bieberau, Stadt	Darmstadt-Dieburg	3 867	6101
06 4 33 006	Groß-Gerau, Stadt	Groß-Gerau	21 850	6080
06 4 31 010	Groß-Rohrheim	Bergstraße	3 547	6845
06 4 32 010	Groß-Umstadt, Stadt	Darmstadt-Dieburg	18 800	6114

4 Gemeinden in alphabetischer Ordnung mit Schlüsselnummer,
Bevölkerung und Postleitzahl am 31.12.1989

G

Schlüssel- nummer	Gemeinde	Kreis/Landkreis	Bevöl- kerung	Post- leitz- zahl
06 4 32 011	Groß-Zimmern	Darmstadt-Dieburg	10 502	6112
09 7 72 151	Großaitingen	Augsburg	3 833	8934
06 6 36 004	Großalmerode, Stadt	Werra-Meißner-Kreis	7 654	3432
09 6 73 126	Großbardorf	Rhön-Grabfeld	905	8741
01 0 57 023	Großbarkau	Plön	195	2315
08 1 16 022	Großbettlingen	Esslingen	3 686	7441
08 1 18 021	Großbottwar, Stadt	Ludwigsburg	7 273	7141
07 3 40 209	Großbundenbach	Pirmasens	348	6661
03 4 52 006	Großefehn	Aurich	11 211	2962
09 6 73 127	Großeibstadt	Rhön-Grabfeld	1 170	8741
08 4 17 023	Grosselfingen	Zollernalbkreis	1 672	7451
01 0 60 027	Großenaspe	Segeberg	2 056	2351
01 0 55 017	Großenbrode	Ostholstein	1 805	2443
03 4 58 007	Großenkneten	Oldenburg (Oldenburg)	10 967	2907
06 6 31 011	Großenlöder	Fulda	7 798	6402
01 0 51 037	Großenrade	Dithmarschen	449	2224
01 0 62 022	Großensee	Stormarn	1 484	2077
09 5 72 127	Großenseebach	Erlangen-Höchstadt	2 077	8521
01 0 59 115	Großenwiehe	Schleswig-Flensburg	2 081	2391
03 3 59 019	Großenwörden	Stade	450	2161
08 1 19 024	Großerlach	Rems-Murr-Kreis	2 344	7151
07 3 37 035	Großfischlingen	Südliche Weinstraße	449	6736
09 5 73 115	Großhabersdorf	Fürth	3 489	8501
01 0 62 023	Großhansdorf	Stormarn	8 704	2070
01 0 57 024	Großharrie	Plön	407	2351
03 4 52 007	Großheide	Aurich	7 807	2987
09 4 73 132	Großheirath	Coburg	1 896	8621
09 6 76 125	Großheubach, Markt	Miltenberg	4 747	8766
07 1 43 024	Großholbach	Westerwaldkreis	726	5431
07 2 32 229	Großkampenberg	Bitburg-Prüm	178	5541
07 3 32 023	Großkarlbach	Bad Dürkheim	1 002	6711
09 1 87 137	Großkarolinenfeld	Rosenheim	5 693	8201
06 4 35 011	Großkrotzenburg	Main-Kinzig-Kreis	6 445	6451
07 2 32 230	Großlangenfeld	Bitburg-Prüm	169	5542
09 6 75 131	Großlangheim, Markt	Kitzingen	1 316	8711
07 2 31 046	Großlittgen	Bernkastel-Wittlich	955	5561
07 1 38 023	Großmaischeid	Neuwied	1 883	5419
09 1 76 129	Großmehring	Eichstätt	4 609	8071
07 3 38 009	Großniedesheim	Ludwigshafen	1 113	6711

Schlüssel- nummer	Gemeinde	Kreis/Landkreis	Bevöl- kerung	Post- leit- zahl
09 6 71 122	Großostheim, Markt	Aschaffenburg	13 977	8754
08 1 28 045	Großbrinderfeld	Main-Tauber-Kreis	3 592	6975
10 0 41 512	Großrosseln	Stadtverband Saarbrücken	10 226	6624
07 1 43 227	Großseifen	Westerwaldkreis	464	5439
01 0 59 116	Großsolt	Schleswig-Flensburg	1 628	2391
07 3 40 210	Großsteinhausen	Pirmasens	489	6661
09 6 76 126	Großwallstadt	Miltenberg	3 381	8751
09 1 80 119	Großweil	Garmisch-Partenkirchen	1 167	8119
01 0 54 040	Grothusenkoog	Nordfriesland	32	2256
01 0 53 045	Grove	Herzogtum Lauenburg	218	2053
01 0 51 038	Groven	Dithmarschen	118	2247
09 4 73 134	Grub a. Forst	Coburg	2 962	8621
01 0 55 018	Grube	Ostholstein	962	2434
06 5 31 006	Grünberg, Stadt	Gießen	12 379	6310
06 4 35 012	Gründau	Main-Kinzig-Kreis	11 358	6466
07 1 32 042	Grünebach	Altenkirchen (Westerwald)	527	5241
09 7 76 113	Grünenbach	Lindau (Bodensee)	1 112	8999
03 3 59 020	Grünendeich	Stade	1 891	2162
08 4 36 039	Grünkraut	Ravensburg	2 483	7981
08 1 28 047	Grünsfeld, Stadt	Main-Tauber-Kreis	3 347	6974
07 3 32 024	Grünstadt, Stadt	Bad Dürkheim	12 336	6718
09 1 84 122	Grünwald	München	9 272	8022
08 1 17 028	Gruibingen	Göppingen	1 992	7348
07 3 36 033	Grumbach	Kusel	584	6759
01 0 59 118	Grundhof	Schleswig-Flensburg	860	2391
08 4 25 052	Grundshelm	Alb-Donau-Kreis	194	7931
08 1 36 027	Gschwend	Ostalbkreis	4 416	7162
09 1 87 138	Gstadt a. Chiemsee	Rosenheim	1 054	8211
07 1 43 228	Guckheim	Westerwaldkreis	787	5439
01 0 51 039	Gudendorf	Dithmarschen	380	2221
06 6 34 007	Gudensberg, Stadt	Schwalm-Eder-Kreis	7 466	3505
03 3 59 021	Guderhandviertel	Stade	1 003	2162
01 0 53 046	Gudow	Herzogtum Lauenburg	1 383	2411
01 0 58 067	Güby	Rendsburg-Eckernförde	796	2334
07 1 41 049	Gückingen	Rhein-Lahn-Kreis	672	6251
08 1 25 038	Güglingen, Stadt	Heilbronn	4 909	7129
07 1 32 043	Güllesheim	Altenkirchen (Westerwald)	715	5453
01 0 53 047	Gülzow	Herzogtum Lauenburg	984	2059
09 6 79 142	Güntersleben	Würzburg	3 740	8702

4 Gemeinden in alphabetischer Ordnung mit Schlüsselnummer,
Bevölkerung und Postleitzahl am 31.12.1989

G

Schlüssel- nummer	Gemeinde	Kreis/Landkreis	Bevöl- kerung	Post- leit- zahl
09 7 77 138	Günzach	Ostallgäu	1 258	8953
09 7 74 135	Günzburg, Stadt	Günzburg	18 825	8870
01 0 53 048	Güster	Herzogtum Lauenburg	708	2059
08 3 26 020	Gütenbach	Schwarzwald-Baar-Kreis	1 529	7741
05 7 54 008	Gütersloh, Stadt	Gütersloh	85 178	4830
08 4 36 040	Guggenhausen	Ravensburg	198	7961
07 1 33 035	Guldental	Bad Kreuznach	2 369	6531
07 3 31 035	Gumbsheim	Alzey-Worms	360	6556
05 3 74 012	Gummersbach, Stadt	Oberbergischer Kreis	49 933	5270
08 3 15 047	Gundelfingen	Breisgau-Hochschwarzwald	10 778	7803
09 7 73 136	Gundelfingen a.d. Donau, Stadt	Dillingen a.d. Donau	6 686	8883
09 4 71 137	Gundelsheim	Bamberg	2 981	8601
08 1 25 039	Gundelsheim, Stadt	Heilbronn	6 858	6953
07 2 33 213	Gunderath	Daun	94	5441
07 3 31 036	Gundersheim	Alzey-Worms	1 494	6521
07 3 33 028	Gundersweiler	Donnersbergkreis	473	6751
07 3 31 037	Gundheim	Alzey-Worms	827	6521
09 7 74 136	Gundremmingen	Günzburg	1 159	8871
08 3 27 020	Gunningen	Tuttlingen	544	7201
07 3 39 024	Guntersblum	Mainz-Bingen	3 129	6524
09 5 77 136	Gunzenhausen, Stadt	Weißenburg-Gunzenhausen	15 795	8820
03 3 54 008	Gusborn	Lüchow-Dannenberg	1 188	3139
07 2 35 036	Gusenburg	Trier-Saarburg	1 119	5509
07 2 35 037	Gusterath	Trier-Saarburg	1 842	5501
08 3 17 039	Gutach (Schwarzwaldbahn)	Ortenaukreis	2 325	7625
08 3 16 014	Gutach im Breisgau	Emmendingen	3 734	7809
07 1 41 050	Gutenacker	Rhein-Lahn-Kreis	341	5409
07 1 33 036	Gutenberg	Bad Kreuznach	849	6551
09 3 76 133	Guteneck	Schwandorf	890	8471
09 5 75 128	Gutenstetten	Neustadt a.d.Aisch-Bad Windsheim	1 126	8531
08 4 26 135	Gutenzell-Hürbel	Biberach	1 423	7959
07 1 34 501	Gutsbezirk Baumholder, gemfr. Gebiet	Birkenfeld	64	6587
08 4 15 086	Gutsbezirk Münsingen, gemfr. Gebiet	Reutlingen	130	7420
09 4 77 118	Guttenberg	Kulmbach	539	8651
07 2 35 038	Gutweiler	Trier-Saarburg	687	5501
06 6 34 008	Guxhagen	Schwalm-Eder-Kreis	4 699	3501
03 3 57 018	Gyhum	Rotenburg (Wümme)	2 036	2730

H

4 Gemeinden in alphabetischer Ordnung mit Schlüsselnummer,
Bevölkerung und Postleitzahl am 31.12.1989

Schlüssel- nummer	Gemeinde	Kreis/Landkreis	Bevöl- kerung	Post- leit- zahl
H				
09 4 72 146	Haag	Bayreuth	826	8587
09 1 78 129	Haag a.d. Amper	Freising	2 219	8051
09 1 83 119	Haag i. OB, Markt	Mühldorf a. Inn	4 838	8092
01 0 58 068	Haale	Rendsburg-Eckernförde	481	2371
05 1 58 008	Haan, Stadt	Mettmann	29 413	5657
09 1 84 123	Haar	München	16 542	8013
09 2 75 125	Haarbach	Passau	2 397	8359
09 1 90 126	Habach	Weilheim-Schongau	744	8121
06 6 33 011	Habichtswald	Kassel	4 832	3501
03 3 51 011	Habighorst	Celle	780	3101
07 2 32 231	Habscheid	Bitburg-Prüm	571	5541
01 0 58 069	Haby	Rendsburg-Eckernförde	358	2333
07 1 43 229	Hachenburg, Stadt	Westerwaldkreis	4 666	5238
07 1 33 037	Hackenheim	Bad Kreuznach	1 714	6551
06 5 33 007	Hadamar, Stadt	Limburg-Weilburg	10 616	6253
03 3 58 012	Hademstorf	Sołtau-Fallingb.ostel	797	3031
01 0 61 033	Hadenfeld	Steinburg	96	2216
08 3 36 106	Häg-Ehrsberg	Lörrach	921	7861
01 0 51 040	Hägen	Dithmarschen	49	2246
03 2 56 009	Hämelhausen	Nienburg (Weser)	535	2813
07 1 43 230	Härtlingen	Westerwaldkreis	258	5439
08 3 37 045	Häusern	Waldshut	1 123	7822
03 3 58 013	Häuslingen	Sołtau-Fallingb.ostel	815	2818
09 6 77 135	Hafenlohr	Main-Spessart	1 739	8771
03 4 52 008	Hage, Flecken	Aurich	5 096	2984
09 3 75 143	Hagelstadt	Regensburg	1 752	8401
01 0 60 031	Hagen	Segeberg	405	2357
03 4 59 020	Hagen am Teutoburger Wald	Osnabrück	12 268	4506
03 3 52 019	Hagen im Bremischen	Cuxhaven	2 865	2856
05 9 14 000	Hagen, Stadt	Kreisfreie Stadt	212 460	5800
07 3 34 008	Hagenbach	Germersheim	4 825	6729
09 5 75 129	Hagenbüchach	Neustadt a.d.Aisch-Bad Windsheim	853	8531
03 2 57 010	Hagenburg, Flecken	Schaumburg	3 749	3055
03 4 52 009	Hagermarsch	Aurich	530	2984
08 4 35 018	Hagnau am Bodensee	Bodenseekreis	1 360	7759
03 1 53 006	Hahausen	Goslar	891	3372
07 1 40 044	Hahn	Rhein-Hunsrück-Kreis	187	5585

4 Gemeinden in alphabetischer Ordnung mit Schlüsselnummer,
Bevölkerung und Postleitzahl am 31.12.1989

H

Schlüssel- nummer	Gemeinde	Kreis/Landkreis	Bevöl- kerung	Post- leit- zahl-
07 1 43 232	Hahn am See	Westerwaldkreis	442	5419
07 1 43 231	Hahn bei Marienberg	Westerwaldkreis	385	5439
09 3 71 126	Hahnbach, Markt	Amberg-Sulzbach	4 744	8451
07 1 33 038	Hahnenbach	Bad Kreuznach	626	6570
07 3 39 025	Hahnheim	Mainz-Bingen	1 290	6501
07 1 41 051	Hahnstätten	Rhein-Lahn-Kreis	2 665	6251
07 1 34 033	Hahnweiler	Birkenfeld	213	6589
09 2 78 129	Haibach	Straubing-Bogen	2 076	8441
09 6 71 124	Haibach	Aschaffenburg	7 939	8751
09 2 72 122	Haidmühle	Freyung-Grafenau	1 630	8391
06 5 32 011	Haiger, Stadt	Lahn-Dill-Kreis	18 631	6342
08 4 17 025	Haigerloch, Stadt	Zollernalbkreis	9 777	7452
09 1 74 121	Haimhausen	Dachau	3 877	8048
09 1 71 118	Haiming	Altötting	2 097	8261
06 6 35 013	Haina (Kloster)	Waldeck-Frankenberg	3 793	3559
07 1 41 110	Hainau	Rhein-Lahn-Kreis	137	5429
06 4 38 004	Hainburg	Offenbach	13 874	6452
07 3 37 036	Hainfeld	Südliche Weinstraße	690	6741
09 7 79 154	Hainsfarth	Donau-Ries	1 422	8865
08 2 35 032	Haiterbach, Stadt	Calw	4 973	7274
03 4 52 010	Halbmond	Aurich	777	2984
09 7 77 173	Halblech	Ostallgäu	3 294	8959
07 1 43 233	Halbs	Westerwaldkreis	282	5438
09 7 80 122	Haldenwang	Oberallgäu	2 727	8961
09 7 74 140	Haldenwang	Günzburg	1 624	8871
09 1 87 139	Halfing	Rosenheim	2 165	8201
09 1 78 130	Hallbergmoos	Freising	4 514	8055
03 4 56 008	Halle	Grafschaft Bentheim	701	4459
03 2 55 016	Halle	Holzminde	1 723	3451
05 7 54 012	Halle (Westf.), Stadt	Gütersloh	18 591	4802
05 9 58 020	Hallenberg, Stadt	Hochsauerlandkreis	4 816	5789
09 4 74 133	Hallerndorf	Forchheim	3 106	8551
07 1 33 039	Hallgarten	Bad Kreuznach	763	6761
07 2 33 214	Hallschlag	Daun	524	5547
09 4 71 140	Hallstadt, Stadt	Bamberg	7 693	8605
09 1 71 119	Halsbach	Altötting	847	8261
07 2 32 045	Halsdorf	Bitburg-Prüm	85	5525
07 1 40 045	Halsenbach	Rhein-Hunsrück-Kreis	1 124	5401
01 0 56 018	Halstenbek	Pinneberg	15 000	2083

4 Gemeinden in alphabetischer Ordnung mit Schlüsselnummer,
Bevölkerung und Postleitzahl am 31.12.1989

H

Schlüssel- nummer	Gemeinde	Kreis/Landkreis	Bevöl- kerung	Post- leitzahl
05 5 62 016	Haltern, Stadt	Recklinghausen	33 449	4358
05 9 62 012	Halver, Stadt	Märkischer Kreis	15 799	5884
03 3 53 014	Halvesbostel	Harburg	563	2151
07 1 41 052	Hambach	Rhein-Lahn-Kreis	413	6252
01 0 62 025	Hamberge	Stormarn	1 057	2401
03 3 56 003	Hambergen	Osterholz	4 718	2864
08 2 15 029	Hambrücken	Karlsruhe	4 127	7521
07 1 35 038	Hambuch	Cochem-Zell	569	5441
03 3 51 012	Hambühren	Celle	8 658	3107
02 0 00 000	Hamburg, Freie und Hansestadt	Kreisfreie Stadt	1 626 220	2000
01 0 58 070	Hamdorf	Rendsburg-Eckernförde	1 173	2371
03 2 52 006	Hamel, Stadt	Hamel-Pyrmont	57 945	3250
03 3 57 019	Hamersen	Rotenburg (Wümme)	431	2732
01 0 53 049	Hamfelde	Herzogtum Lauenburg	466	2071
01 0 62 026	Hamfelde	Stormarn	407	2071
07 2 32 046	Hamm	Bitburg-Prüm	30	5521
07 3 31 038	Hamm	Alzey-Worms	2 130	6521
07 1 32 044	Hamm (Sieg)	Altenkirchen (Westerwald)	3 242	5249
05 9 15 000	Hamm, Stadt	Kreisfreie Stadt	179 109	4700
03 3 59 022	Hammah	Stade	2 132	2161
09 6 72 127	Hammelburg, Stadt	Bad Kissingen	11 837	8783
06 4 35 013	Hammersbach	Main-Kinzig-Kreis	4 293	6451
07 1 38 024	Hammerstein	Neuwied	344	5456
05 1 70 012	Hammingen	Wesel	24 096	4236
01 0 62 027	Hammoor	Stormarn	898	2071
01 0 53 050	Hamwarde	Herzogtum Lauenburg	693	2054
01 0 58 071	Hamweddel	Rendsburg-Eckernförde	403	2371
06 4 35 014	Hanau, Stadt	Main-Kinzig-Kreis	85 672	6450
03 3 53 015	Handeloh	Harburg	1 785	2111
01 0 59 119	Handewitt	Schleswig-Flensburg	4 588	2397
03 3 55 017	Handorf	Lüneburg	1 133	2091
03 4 54 017	Handrup	Emsland	811	4453
01 0 58 072	Hanerau-Hademarschen	Rendsburg-Eckernförde	3 082	2215
07 3 31 039	Hangen-Weisheim	Alzey-Worms	370	6509
07 3 38 010	Hanhofen	Ludwigshafen	1 734	6721
03 1 51 011	Hankensbüttel	Gifhorn	3 927	3122
03 2 01 000	Hannover, Landeshauptstadt	Kreisfreie Stadt	505 872	3000
07 1 38 025	Hanroth	Neuwied	399	5419
03 3 60 010	Hanstedt	Uelzen	931	3111

4 Gemeinden in alphabetischer Ordnung mit Schlüsselnummer,
Bevölkerung und Postleitzahl am 31.12.1989

H

Schlüssel- nummer	Gemeinde	Kreis/Landkreis	Bevöl- kerung	Post- leitz- zahl
03 3 53 016	Hanstedt	Harburg	4 282	2116
09 5 74 128	Happurg	Nürnberger Land	3 511	8569
07 1 32 045	Harbach	Altenkirchen (Westerwald)	535	5241
03 2 54 019	Harbarnsen	Hildesheim	743	3221
09 7 79 155	Harburg (Schwaben), Stadt	Donau-Ries	5 686	8856
01 0 60 033	Hardebek	Segeberg	439	2351
03 1 55 005	Hardeggen, Stadt	Northeim	7 770	3414
07 1 38 026	Hardert	Neuwied	636	5455
08 2 25 032	Hardheim	Neckar-Odenwald-Kreis	6 697	6969
08 3 25 024	Hardt	Rottweil	2 386	7232
07 1 43 234	Hardt	Westerwaldkreis	342	5439
08 1 25 111	Hardthausen am Kocher	Heilbronn	3 004	7101
03 4 54 018	Haren (Ems), Stadt	Emsland	18 696	4472
07 2 32 233	Hargarten	Bitburg-Prüm	92	5523
07 1 33 040	Hargesheim	Bad Kreuznach	2 510	6551
01 0 53 051	Harmsdorf	Herzogtum Lauenburg	266	2419
01 0 55 020	Harmsdorf	Ostholstein	692	2432
03 3 53 017	Harmstorf	Harburg	690	2101
03 4 58 008	Harpstedt, Flecken	Oldenburg (Oldenburg)	3 700	2833
01 0 59 120	Harrislee	Schleswig-Flensburg	10 329	2398
07 1 38 027	Harschbach	Neuwied	341	5419
07 1 31 026	Harscheid	Ahrweiler	125	5489
09 4 77 119	Harsdorf	Kulmbach	747	8581
03 3 59 023	Harsefeld, Flecken	Stade	8 958	2165
05 7 54 016	Harsewinkel, Stadt	Gütersloh	19 534	4834
07 2 32 234	Harspelt	Bitburg-Prüm	94	5541
03 2 54 020	Harsum	Hildesheim	10 296	3207
07 1 43 025	Hartenfels	Westerwaldkreis	739	5419
01 0 60 034	Hartenholm	Segeberg	1 530	2359
09 5 74 129	Hartenstein	Nürnberger Land	1 469	8564
07 3 38 011	Harthausen	Ludwigshafen	2 401	6721
08 3 15 048	Hartheim	Breisgau-Hochschwarzwald	3 331	7801
07 3 39 026	Harxheim	Mainz-Bingen	1 720	6501
03 4 59 021	Hasbergen	Osnabrück	9 469	4507
07 2 31 049	Hasborn	Bernkastel-Wittlich	393	5561
07 3 36 034	Haschbach am Remigiusberg	Kusel	638	6799
08 3 36 034	Hasel	Lörrach	1 030	7861
01 0 56 019	Haselau	Pinneberg	942	2081
09 2 78 134	Haselbach	Straubing-Bogen	1 279	8441

Schlüssel- nummer	Gemeinde	Kreis/Landkreis	Bevöl- kerung	Post- leit- zahl
01 0 56 020	Haseldorf	Pinneberg	1 462	2081
03 4 54 019	Haselünne, Stadt	Emsland	10 932	4473
01 0 54 041	Haselund	Nordfriesland	700	2251
01 0 60 035	Hasenkrug	Segeberg	286	2351
01 0 60 036	Hasenmoor	Segeberg	626	2359
07 1 35 039	Haserich	Cochem-Zell	159	5581
08 3 17 040	Haslach im Kinzigtal, Stadt	Ortenaukreis	6 083	7612
09 6 77 137	Hasloch	Main-Spessart	1 446	6981
01 0 56 021	Hasloh	Pinneberg	3 095	2087
03 2 56 011	Haßbergen	Nienburg (Weser)	1 233	3071
03 2 56 010	Hassel (Weser)	Nienburg (Weser)	1 582	2813
07 1 32 046	Hasselbach	Altenkirchen (Westerwald)	237	5231
07 1 40 046	Hasselbach	Rhein-Hunsrück-Kreis	159	5448
01 0 59 121	Hasselberg	Schleswig-Flensburg	840	2340
06 4 35 015	Hasselroth	Main-Kinzig-Kreis	6 968	6467
03 3 57 020	Hassendorf	Rotenburg (Wümme)	875	2724
09 6 74 147	Haßfurt, Stadt	Haßberge	11 284	8728
07 3 32 025	Haßloch	Bad Dürkheim	19 090	6733
08 2 25 033	Haßmersheim	Neckar-Odenwald-Kreis	4 410	6954
01 0 58 073	Haßmoor	Rendsburg-Eckernförde	268	2373
03 2 57 011	Haste	Schaumburg	2 347	3053
03 4 58 009	Hatten	Oldenburg (Oldenburg)	9 921	2904
08 1 17 029	Hattenhofen	Göppingen	2 867	7323
09 1 79 128	Hattenhofen	Fürstenfeldbruck	1 161	8081
06 4 36 005	Hattersheim am Main, Stadt	Main-Taunus-Kreis	23 506	6234
07 1 43 235	Hattert	Westerwaldkreis	1 651	5239
07 1 34 034	Hattgenstein	Birkenfeld	293	6589
05 9 54 016	Hattingen, Stadt	Ennepe-Ruhr-Kreis	57 209	4320
03 1 56 008	Hattorf am Harz	Osterode am Harz	4 265	3415
01 0 54 042	Hattstedt	Nordfriesland	1 857	2251
01 0 54 043	Hattstedtermarsch	Nordfriesland	317	2251
07 3 34 009	Hatzenbühl	Germersheim	2 396	6729
06 6 35 014	Hatzfeld (Eder), Stadt	Waldeck-Frankenberg	3 305	3559
07 3 40 014	Hauenstein	Pirmasens	4 131	6746
09 5 77 138	Haundorf	Weißenburg-Gunzenhausen	1 972	8827
06 6 32 007	Hauneck	Hersfeld-Rotenburg	3 399	6431
06 6 32 008	Haunetal	Hersfeld-Rotenburg	3 149	6419
09 7 73 137	Haunsheim	Dillingen a.d. Donau	1 532	8881
07 3 35 012	Hauptstuhl	Kaiserslautern	1 071	6791

4 Gemeinden in alphabetischer Ordnung mit Schlüsselnummer,
Bevölkerung und Postleitzahl am 31.12.1989

H

Schlüssel- nummer	Gemeinde	Kreis/Landkreis	Bevöl- kerung	Post- leit- zahl
07 1 35 040	Hauroth	Cochem-Zell	268	5441
08 3 17 041	Hausach, Stadt	Ortenaukreis	5 292	7613
07 1 40 047	Hausbay	Rhein-Hunsrück-Kreis	181	5449
07 1 34 035	Hausen	Birkenfeld	225	6571
09 2 73 125	Hausen	Kelheim	1 731	8421
09 4 74 134	Hausen	Forchheim	3 033	8551
09 6 76 128	Hausen	Miltenberg	1 762	8751
09 6 73 129	Hausen	Rhön-Grabfeld	801	8741
07 1 38 007	Hausen (Wied)	Neuwied	1 629	5461
08 4 25 055	Hausen am Bussen	Alb-Donau-Kreis	216	7932
08 4 17 029	Hausen am Tann	Zollernalbkreis	419	7461
09 6 79 143	Hausen b. Würzburg	Würzburg	2 057	8702
08 3 36 036	Hausen im Wiesental	Lörrach	2 276	7862
08 3 27 023	Hausen ob Verena	Tuttlingen	643	7201
09 1 82 119	Hausham	Miesbach	7 729	8164
07 1 37 034	Hausten	Mayen-Koblenz	302	5441
07 3 36 035	Hausweiler	Kusel	83	6758
09 2 75 126	Hauzenberg, Stadt	Passau	12 032	8395
01 0 53 052	Havekost	Herzogtum Lauenburg	114	2053
03 1 58 016	Haverlah	Wolfenbüttel	1 436	3324
01 0 59 037	Havetoft	Schleswig-Flensburg	806	2381
01 0 59 038	Havetoftloft	Schleswig-Flensburg	821	2381
05 5 58 020	Havixbeck	Coesfeld	10 081	4409
09 7 78 149	Hawangen	Unterallgäu	1 049	8941
08 4 15 034	Hayingen, Stadt	Reutlingen	2 117	7427
09 2 77 124	Hebertsfelden	Rottal-Inn	3 544	8333
09 1 74 122	Hebertshausen	Dachau	4 319	8061
08 4 17 031	Hechingen, Stadt	Zollernalbkreis	16 390	7450
03 3 52 020	Hechthausen	Cuxhaven	3 382	2174
07 1 40 048	Hecken	Rhein-Hunsrück-Kreis	133	6544
07 1 31 027	Heckenbach	Ahrweiler	226	5481
07 2 31 050	Heckenmünster	Bernkastel-Wittlich	115	5561
07 2 32 236	Heckhuscheid	Bitburg-Prüm	192	5541
07 2 35 040	Heddert	Trier-Saarburg	230	5509
08 2 26 027	Heddesbach	Rhein-Neckar-Kreis	447	6932
08 2 26 028	Heddesheim	Rhein-Neckar-Kreis	10 786	6805
03 1 58 017	Hedeper	Wolfenbüttel	648	3341
01 0 51 043	Hedwigenkoog	Dithmarschen	257	2242
01 0 56 022	Heede	Pinneberg	601	2202

4 Gemeinden in alphabetischer Ordnung mit Schlüsselnummer,
Bevölkerung und Postleitzahl am 31.12.1989

Schlüssel- nummer	Gemeinde	Kreis/Landkreis	Bevöl- kerung	Post- leit- zahl
03 4 54 020	Heede	Emsland	1 604	2992
05 5 54 024	Heek	Borken	7 027	4438
03 2 56 012	Heemsen	Nienburg (Weser)	1 396	3071
03 1 58 018	Heere	Wolfenbüttel	1 072	3327
03 3 52 021	Heerstedt	Cuxhaven	472	2855
03 3 57 021	Heeslingen	Rotenburg (Wümme)	4 086	2730
03 2 57 012	Heeßen	Schaumburg	1 421	3064
07 3 36 036	Hefersweiler	Kusel	553	6759
03 2 55 017	Hehlen	Holzminde	2 217	3452
01 0 51 044	Heide, Stadt	Dithmarschen	20 317	2240
09 5 76 126	Heideck, Stadt	Roth	4 268	8548
01 0 62 031	Heidekamp	Stormarn	324	2067
08 2 21 000	Heidelberg, Stadt	Stadtkreis	134 496	6900
05 5 54 028	Heiden	Borken	6 761	4284
03 3 53 018	Heidenau	Harburg	1 604	2111
07 2 31 204	Heidenburg	Bernkastel-Wittlich	707	5509
08 1 35 019	Heidenheim an der Brenz, Stadt	Heidenheim	49 504	7920
09 5 77 140	Heidenheim, Markt	Weißenburg-Gunzenhausen	2 676	8824
06 4 39 005	Heidenrod	Rheingau-Taunus-Kreis	7 064	6209
07 3 39 027	Heidesheim am Rhein	Mainz-Bingen	6 234	6501
01 0 56 023	Heidgraben	Pinneberg	1 871	2082
01 0 60 037	Heidmoor	Segeberg	236	2359
01 0 60 038	Heidmühlen	Segeberg	606	2351
07 2 31 051	Heidweiler	Bernkastel-Wittlich	180	5561
09 6 71 126	Heigenbrücken	Aschaffenburg	2 356	8751
01 0 57 025	Heikendorf	Plön	7 790	2305
07 2 32 047	Heilbach	Bitburg-Prüm	136	5529
07 1 43 026	Heilberscheid	Westerwaldkreis	511	5431
08 1 21 000	Heilbronn, Stadt	Stadtkreis	113 955	7100
07 2 32 048	Heilenbach	Bitburg-Prüm	115	5521
08 4 35 020	Heiligenberg	Bodenseekreis	2 568	7799
01 0 55 021	Heiligenhafen, Stadt	Ostholstein	8 925	2447
05 1 58 012	Heiligenhaus, Stadt	Mettmann	29 480	5628
07 3 35 013	Heiligenmoschel	Kaiserslautern	556	6751
07 1 43 027	Heiligenroth	Westerwaldkreis	1 301	5431
09 4 71 142	Heiligenstadt i. OFr., Markt	Bamberg	3 532	8551
01 0 61 034	Heiligenstedten	Steinburg	1 183	2210
01 0 61 035	Heiligenstedtenerkamp	Steinburg	582	2210
08 2 26 029	Heiligkreuzsteinach	Rhein-Neckar-Kreis	2 556	6901

4 Gemeinden in alphabetischer Ordnung mit Schlüsselnummer,
Bevölkerung und Postleitzahl am 31.12.1989

H

Schlüssel- nummer	Gemeinde	Kreis/Landkreis	Bevöl- kerung	Post- leitzahl-
09 5 71 165	Heilsbronn, Stadt	Ansbach	7 734	8807
01 0 62 032	Heilshoop	Stormarn	528	2401
07 1 34 036	Heimbach	Birkenfeld	1 354	6589
05 3 58 012	Heimbach, Stadt	Düren	4 295	5169
07 1 43 236	Heimborn	Westerwaldkreis	255	5239
09 6 71 127	Heimbuchenthal	Aschaffenburg	2 196	8751
09 7 76 114	Heimenkirch, Markt	Lindau (Bodensee)	3 215	8999
09 7 78 150	Heimertingen	Unterallgäu	1 412	8941
08 2 36 025	Heimsheim, Stadt	Enzkreis	4 218	7258
07 1 33 041	Heimweiler	Bad Kreuznach	428	6570
03 2 55 018	Heinade	Holzminde	1 020	3457
03 3 59 024	Heinbockel	Stade	864	2164
09 4 72 150	Heinersreuth	Bayreuth	3 607	8581
08 1 17 030	Heiningen	Göppingen	5 015	7326
03 1 58 019	Heiningen	Wolfenbüttel	597	3344
01 0 58 074	Heinkenborstel	Rendsburg-Eckernförde	177	2354
09 6 71 128	Heinrichsthal	Aschaffenburg	912	8752
05 3 70 016	Heinsberg, Stadt	Heinsberg	36 872	5138
03 2 55 019	Heinsen	Holzminde	951	3451
07 1 40 049	Heinzenbach	Rhein-Hunsrück-Kreis	351	6541
07 1 33 042	Heinzenberg	Bad Kreuznach	20	6570
07 3 36 038	Heinzenhausen	Kusel	266	6758
07 2 32 238	Heisdorf	Bitburg-Prüm	102	5544
01 0 56 024	Heist	Pinneberg	2 078	2081
07 1 41 053	Heistenbach	Rhein-Lahn-Kreis	942	6251
08 3 15 050	Heitersheim, Stadt	Breisgau-Hochschwarzwald	4 691	7843
09 1 83 120	Heldenstein	Mühldorf a. Inn	2 032	8251
07 1 43 028	Helferskirchen	Westerwaldkreis	895	5419
01 0 56 025	Helgoland	Pinneberg	1 729	2192
07 1 43 237	Hellenhahn-Schellenberg	Westerwaldkreis	1 134	5439
05 3 66 020	Hellenthal	Euskirchen	8 248	5374
07 1 34 037	Hellertshausen	Birkenfeld	185	6581
01 0 51 045	Heilschen-Heringsand-Unterschaar	Dithmarschen	149	2244
03 3 57 022	Hellwege	Rotenburg (Wümme)	858	2724
09 4 75 136	Helmbrechts, Stadt	Hof	10 027	8662
07 1 32 047	Helmenzen	Altenkirchen (Westerwald)	604	5231
07 1 32 048	Helmeroth	Altenkirchen (Westerwald)	208	5231
09 6 79 144	Helmstadt, Markt	Würzburg	2 373	8702
08 2 26 106	Helmstadt-Bargen	Rhein-Neckar-Kreis	3 524	6928

4 Gemeinden in alphabetischer Ordnung mit Schlüsselnummer,
Bevölkerung und Postleitzahl am 31.12.1989

Schlüssel- nummer	Gemeinde	Kreis/Landkreis	Bevöl- kerung	Post- leitzahl-
03 1 54 010	Helmstedt, Stadt	Helmstedt	26 675	3330
01 0 57 026	Helmstorf	Plön	303	2322
03 2 57 013	Helpsen	Schaumburg	1 807	3068
06 6 33 012	Helsa	Kassel	5 976	3506
01 0 51 046	Helse	Dithmarschen	846	2222
07 3 40 015	Heltersberg	Pirmasens	2 066	6751
03 3 57 023	Helvesiek	Rotenburg (Wümme)	607	2727
09 3 75 148	Hemau, Stadt	Regensburg	6 910	8416
01 0 56 026	Hemdingen	Pinneberg	1 337	2081
05 9 62 016	Hemer, Stadt	Märkischer Kreis	33 799	5870
09 5 72 130	Hemhofen	Erlangen-Höchstadt	4 657	8551
01 0 51 047	Hemme	Dithmarschen	528	2241
07 1 32 049	Hemmelzen	Altenkirchen (Westerwald)	250	5231
09 5 75 130	Hemmersheim	Neustadt a.d.Aisch-Bad Windsheim	695	8701
08 1 18 027	Hemmingen	Ludwigsburg	7 078	7254
03 2 53 006	Hemmingen	Hannover	16 169	3005
01 0 51 048	Hemmingstedt	Dithmarschen	2 861	2248
03 3 52 022	Hemmoor, Stadt	Cuxhaven	7 696	2170
08 2 26 031	Hemsbach, Stadt	Rhein-Neckar-Kreis	12 570	6944
03 3 57 024	Hemsbünde	Rotenburg (Wümme)	1 078	2725
03 3 57 025	Hemslingen	Rotenburg (Wümme)	1 239	2725
03 2 51 019	Hemslöh	Diepholz	595	2841
07 1 40 050	Henau	Rhein-Hunsrück-Kreis	187	6541
09 6 73 130	Hendungen	Rhön-Grabfeld	1 036	8741
09 5 74 131	Henfenfeld	Nürnberger Land	1 680	8561
09 2 71 125	Hengersberg, Markt	Deggendorf	6 259	8355
05 3 82 020	Hennef (Sieg), Stadt	Rhein-Sieg-Kreis	31 562	5202
01 0 61 036	Hennstedt	Steinburg	535	2211
01 0 51 049	Hennstedt	Dithmarschen	1 788	2246
07 1 33 043	Hennweiler	Bad Kreuznach	1 230	6576
07 3 36 037	Henschtal	Kusel	395	6791
01 0 60 039	Henstedt-Ulzburg	Segeberg	20 758	2359
07 2 35 043	Hentern	Trier-Saarburg	348	5504
09 1 76 131	Hepberg	Eichstätt	1 837	8071
06 4 31 011	Heppenheim (Bergstraße), Kreisstadt	Bergstraße	23 596	6148
03 3 57 026	Hepstedt	Rotenburg (Wümme)	852	2733
08 4 37 044	Herbertingen	Sigmaringen	4 098	7944
08 3 16 017	Herbolzheim, Stadt	Emmendingen	7 935	7834
07 1 34 038	Herborn	Birkenfeld	487	6581

4 Gemeinden in alphabetischer Ordnung mit Schlüsselnummer,
Bevölkerung und Postleitzahl am 31.12.1989

H

Schlüssel- nummer	Gemeinde	Kreis/Landkreis	Bevöl- kerung	Post- leit- zahl-
06 5 32 012	Herborn, Stadt	Lahn-Dill-Kreis	20 698	6348
08 1 35 020	Herbrechtingen, Stadt	Heidenheim	12 436	7922
09 6 73 131	Herbstadt	Rhön-Grabfeld	704	8741
06 5 35 008	Herbstein, Stadt	Vogelsbergkreis	4 840	6422
07 2 32 049	Herbstmühle	Bitburg-Prüm	36	5529
07 3 36 039	Herchweiler	Kusel	485	6799
05 9 54 020	Herdecke, Stadt	Ennepe-Ruhr-Kreis	25 868	5804
07 1 32 050	Herdorf, Stadt	Altenkirchen (Westerwald)	7 276	5243
08 4 37 124	Herdwangen-Schönach	Sigmaringen	2 430	7796
09 7 72 156	Heretsried	Augsburg	955	8901
05 7 58 012	Herford, Stadt	Herford	62 657	4900
07 2 32 050	Herforst	Bitburg-Prüm	821	5522
09 7 76 131	Hergatz	Lindau (Bodensee)	2 158	8994
07 1 33 044	Hergenfeld	Bad Kreuznach	418	6531
07 1 43 238	Hergenroth	Westerwaldkreis	339	5438
09 7 76 115	Hergensweiler	Lindau (Bodensee)	1 399	8997
07 3 37 037	Hergersweiler	Südliche Weinstraße	198	6741
06 6 32 009	Heringen (Werra), Stadt	Hersfeld-Rotenburg	8 750	6432
01 0 55 022	Heringsdorf	Ostholstein	984	2444
07 2 35 044	Herl	Trier-Saarburg	244	5501
06 6 36 005	Herleshausen	Werra-Meißner-Kreis	2 978	3443
03 3 51 013	Hermannsburg	Celle	7 932	3102
08 1 35 021	Hermaringen	Heidenheim	2 195	7921
07 3 40 016	Hermersberg	Pirmasens	1 841	6791
07 2 35 045	Hermeskeil, Stadt	Trier-Saarburg	5 523	5508
05 9 16 000	Herne, Stadt	Kreisfreie Stadt	176 472	4690
07 1 41 054	Herold	Rhein-Lahn-Kreis	359	5429
09 4 74 135	Heroldsbach	Forchheim	3 907	8551
09 5 72 131	Heroldsberg, Markt	Erlangen-Höchststadt	6 511	8501
08 4 25 139	Heroldstatt	Alb-Donau-Kreis	1 901	7424
07 3 36 040	Herren-Sulzbach	Kusel	208	6759
08 1 15 021	Herrenberg, Stadt	Böblingen	26 910	7033
07 1 37 035	Herresbach	Mayen-Koblenz	434	5441
09 5 71 166	Herrieden, Stadt	Ansbach	6 432	8808
08 3 37 049	Herrischried	Waldshut	2 131	7881
09 2 73 127	Herrngiersdorf	Kelheim	1 013	8301
09 1 88 124	Herrsching a. Ammersee	Starnberg	8 133	8036
07 1 34 039	Herrstein	Birkenfeld	743	6583
09 5 74 132	Hersbruck, Stadt	Nürnberger Land	11 662	8562

H

4 Gemeinden in alphabetischer Ordnung mit Schlüsselnummer,
Bevölkerung und Postleitzahl am 31.12.1989

Schlüssel- nummer	Gemeinde	Kreis/Landkreis	Bevöl- kerung	Post- leit- zahl
07 1 43 029	Herschbach	Westerwaldkreis	2 380	5419
07 1 43 239	Herschbach (Oberwesterwald)	Westerwaldkreis	785	5431
07 3 40 017	Herschberg	Pirmasens	915	6791
07 1 31 028	Herschbroich	Ahrweiler	295	5488
05 9 62 020	Herscheid	Märkischer Kreis	7 000	5974
07 3 36 041	Herschweiler-Pettersheim	Kusel	1 379	6799
07 2 32 332	Hersdorf	Bitburg-Prüm	364	5541
05 5 62 020	Herten, Stadt	Recklinghausen	68 621	4352
07 3 32 026	Herxheim am Berg	Bad Dürkheim	543	6719
07 3 37 038	Herxheim bei Landau/ Pfalz	Südliche Weinstraße	9 184	6742
07 3 37 039	Herxheimweyher	Südliche Weinstraße	484	6742
03 1 56 009	Herzberg am Harz, Stadt	Osterode am Harz	16 180	3420
05 7 54 020	Herzebrock-Clarholz	Gütersloh	12 958	4836
07 2 32 240	Herzfeld	Bitburg-Prüm	35	5541
01 0 61 037	Herzhorn	Steinburg	1 064	2209
03 4 54 021	Herzlake	Emsland	3 260	4479
09 5 72 132	Herzogenaurach, Stadt	Erlangen-Höchstädt	19 835	8522
05 3 54 016	Herzogenrath, Stadt	Aachen	43 882	5120
03 4 57 010	Hesel	Leer	3 278	2954
03 2 57 014	Hespe	Schaumburg	1 585	3061
09 5 72 133	Heßdorf	Erlangen-Höchstädt	2 798	8521
06 4 37 008	Hesseneck	Odenwaldkreis	751	6121
07 3 38 012	Heßheim	Ludwigshafen	3 052	6717
08 1 18 028	Hessigheim	Ludwigsburg	1 885	7121
06 6 36 006	Hessisch Lichtenau, Stadt	Werra-Meißner-Kreis	13 914	3436
03 2 52 007	Hessisch Oldendorf, Stadt	Hamein-Pyrmont	17 834	3253
07 1 35 041	Hesweiler	Cochem-Zell	145	5588
01 0 56 027	Hettingen	Pinneberg	1 106	2081
07 3 40 018	Hettenhausen	Pirmasens	265	6791
07 3 32 027	Hettenleidelheim	Bad Dürkheim	3 120	6719
07 1 34 040	Hettenrodt	Birkenfeld	728	6581
09 1 86 126	Hettenshausen	Pfaffenhofen a.d. Ilm	1 707	8068
08 4 37 047	Hettingen, Stadt	Sigmaringen	1 964	7481
09 6 79 146	Hettstadt	Würzburg	2 436	8702
07 2 31 053	Hetzerath	Bernkastel-Wittlich	1 797	5567
09 4 74 137	Hetzles	Forchheim	1 125	8524
08 1 36 028	Heubach, Stadt	Ostalbkreis	9 267	7072
06 5 31 007	Heuchelheim	Gießen	7 228	6301
07 3 38 013	Heuchelheim bei Frankenthal	Ludwigshafen	1 238	6711

4 Gemeinden in alphabetischer Ordnung mit Schlüsselnummer,
Bevölkerung und Postleitzahl am 31.12.1989

H

Schlüssel- nummer	Gemeinde	Kreis/Landkreis	Bevöl- kerung	Post- leit- zahl-
07 3 37 040	Heuchelheim-Klingen	Südliche Weinstraße	889	6741
08 1 36 029	Heuchlingen	Ostalbkreis	1 602	7071
03 2 57 015	Heuerßen	Schaumburg	886	3061
07 1 32 051	Heupelzen	Altenkirchen (Westerwald)	210	5231
06 4 38 005	Heusenstamm, Stadt	Offenbach	18 377	6056
09 6 73 133	Heustreu	Rhön-Grabfeld	1 203	8741
10 0 41 513	Heusweiler	Stadtverband Saarbrücken	20 098	6601
08 3 15 051	Heuweiler	Breisgau-Hochschwarzwald	901	7803
07 1 43 240	Heuzert	Westerwaldkreis	159	5238
03 2 55 020	Heyen	Holzminde	582	3452
05 7 58 016	Hiddenhausen	Herford	19 513	4901
05 9 70 020	Hilchenbach, Stadt	Siegen-Wittgenstein	15 560	5912
05 1 58 016	Hilden, Stadt	Mettmann	54 273	4010
06 6 31 012	Hilders	Fulda	4 738	6414
03 2 54 021	Hildesheim, Stadt	Hildesheim	104 203	3200
08 1 15 022	Hildrizhausen	Böblingen	2 978	7041
07 1 32 052	Hilgenroth	Altenkirchen (Westerwald)	252	5231
03 2 56 013	Hilgermissen	Nienburg (Weser)	2 033	2812
07 1 43 030	Hilgert	Westerwaldkreis	1 245	5411
09 1 74 147	Hilgertshausen-Tandern	Dachau	2 441	8893
03 4 54 022	Hilkenbrook	Emsland	626	2993
05 7 70 012	Hille	Minden-Lübbecke	14 509	4955
03 1 51 012	Hillerse	Gifhorn	1 865	3171
07 2 33 029	Hillesheim	Daun	2 485	5533
07 3 39 028	Hillesheim	Mainz-Bingen	575	6521
01 0 51 050	Hillgroven	Dithmarschen	86	2244
07 1 43 031	Hillscheid	Westerwaldkreis	2 473	5416
09 5 76 127	Hilpoltstein, Stadt	Roth	10 516	8543
07 2 31 054	Hilscheid	Bernkastel-Wittlich	286	5509
07 3 40 019	Hilst	Pirmasens	389	6781
09 7 72 157	Hilttenfingen	Augsburg	1 296	8931
03 4 59 022	Hilter am Teutoburger Wald	Osnabrück	8 798	4517
09 4 74 138	Hiltpoltstein, Markt	Forchheim	1 394	8551
08 3 35 035	Hilzingen	Konstanz	6 468	7709
03 3 60 011	Himbergen	Uelzen	1 536	3119
09 4 77 121	Himmelkron	Kulmbach	2 931	8581
03 3 59 025	Himmelpforten	Stade	3 822	2167
09 6 77 142	Himmelstadt	Main-Spessart	1 594	8702
07 1 41 055	Himmighofen	Rhein-Lahn-Kreis	338	5429

Schlüssel- nummer	Gemeinde	Kreis/Landkreis	Bevöl- kerung	Post- leit- zahl
09 7 80 123	Hindelang, Markt	Oberallgäu	4 742	8973
01 0 61 038	Hingstheide	Steinburg	66	2218
03 4 52 011	Hinte	Aurich	7 234	2973
09 2 72 126	Hinterschmiding	Freyung-Grafenau	2 214	8391
07 1 34 041	Hintertiefenbach	Birkenfeld	354	6580
07 3 40 020	Hinterweidenthal	Pirmasens	1 706	6787
07 2 33 030	Hinterweiler	Daun	232	5531
08 3 15 052	Hinterzarten	Breisgau-Hochschwarzwald	2 254	7824
07 2 35 046	Hinzenburg	Trier-Saarburg	168	5501
07 2 35 047	Hinzert-Pöler	Trier-Saarburg	326	5509
07 3 36 042	Hinzweiler	Kusel	444	6759
03 3 57 027	Hipstedt	Rotenburg (Wümme)	1 168	2740
08 4 16 018	Hirrlingen	Tübingen	2 211	7401
09 4 71 145	Hirschaid, Markt	Bamberg	9 211	8606
09 3 71 127	Hirschau, Stadt	Amberg-Weizsach	6 103	8452
09 3 71 128	Hirschbach	Amberg-Weizsach	1 257	8459
07 1 41 057	Hirschberg.....	Rhein-Lahn-Kreis	410	6251
08 2 26 107	Hirschberg an der Bergstraße	Rhein-Neckar-Kreis	9 750	6945
07 1 40 053	Hirschfeld (Hunsrück)	Rhein-Hunsrück-Kreis	312	6541
06 4 31 012	Hirschhorn (Neckar), Stadt	Bergstraße	3 867	6932
07 3 35 014	Hirschhorn/ Pfalz	Kaiserslautern	663	6751
07 3 40 021	Hirschthal	Pirmasens	108	6781
07 1 37 036	Hirten	Mayen-Koblenz	207	5441
07 1 32 053	Hirz-Maulsbach	Altenkirchen (Westerwald)	226	5231
06 4 40 011	Hirzenhain	Wetteraukreis	2 764	6476
07 2 32 052	Hisel	Bitburg-Prüm	27	5525
03 3 55 018	Hittbergen	Lüneburg	658	2059
03 3 54 009	Hitzacker, Stadt	Lüchow-Dannenberg	4 735	3139
09 1 76 132	Hitzhofen	Eichstätt	1 972	8079
01 0 60 040	Hitzhusen	Segeberg	991	2357
07 3 31 011	Hochborn	Alzey-Worms	361	6509
01 0 51 051	Hochdonn	Dithmarschen	1 123	2224
08 4 26 058	Hochdorf	Biberach	1 897	7951
08 1 16 027	Hochdorf	Esslingen	4 290	7311
07 3 38 014	Hochdorf-Assenheim	Ludwigshafen	2 352	6701
06 4 36 006	Hochheim am Main, Stadt	Main-Taunus-Kreis	15 963	6203
07 2 31 056	Hochscheid	Bernkastel-Wittlich	205	5551
07 3 35 015	Hochspeyer	Kaiserslautern	4 292	6755
07 3 37 041	Hochstadt (Pfalz)	Südliche Weinstraße	2 219	6741

4 Gemeinden in alphabetischer Ordnung mit Schlüsselnummer,
Bevölkerung und Postleitzahl am 31.12.1989

H

Schlüssel- nummer	Gemeinde	Kreis/Landkreis	Bevöl- kerung	Post- leit- zahl
09 4 78 127	Hochstadt a. Main	Lichtenfels	1 709	8621
07 1 33 045	Hochstätten	Bad Kreuznach	657	6551
07 1 33 046	Hochstetten-Dhaun	Bad Kreuznach	1 526	6570
08 2 26 032	Hockenheim, Stadt	Rhein-Neckar-Kreis	16 730	6832
07 2 35 048	Hockweiler	Trier-Saarburg	189	5501
03 3 58 014	Hodenhagen	Soltau-Fallingb.	2 077	3035
01 0 61 039	Hodorf	Steinburg	194	2211
09 6 79 147	Höchberg	Würzburg	8 937	8706
08 3 37 051	Höchenschwand	Waldshut	2 012	7821
09 6 73 134	Höchheim	Rhön-Grabfeld	1 245	8741
06 4 37 009	Höchst i. Odw.	Odenwaldkreis	8 807	6128
09 5 72 135	Höchstadt a.d. Aisch, Stadt	Erlangen-Höchstadt	11 383	8552
09 7 73 139	Höchstädt a.d. Donau, Stadt	Dillingen a.d. Donau	4 771	8884
09 4 79 126	Höchstädt b. Thiersheim	Wunsiedel i. Fichtelgebirge	1 098	8671
07 2 33 215	Höchstberg	Daun	374	5441
07 1 43 241	Höchstenbach	Westerwaldkreis	659	5239
08 2 35 035	Höfen an der Enz	Calw	1 599	7545
03 3 51 014	Höfer	Celle	913	3101
01 0 54 045	Högel	Nordfriesland	382	2251
01 0 60 041	Högersdorf	Segeberg	270	2360
01 0 57 027	Högsdorf	Plön	367	2324
03 3 54 010	Hönbeck	Lüchow-Dannenberg	723	3131
07 3 40 022	Höheinöd	Pirmasens	1 386	6781
07 3 40 023	Höheischweiler	Pirmasens	862	6781
09 1 84 127	Höhenkirchen-Siegertsbrunn	München	6 359	8011
07 3 40 024	Höhnfröschen	Pirmasens	796	6781
07 1 43 242	Höhn	Westerwaldkreis	3 001	5439
01 0 57 028	Höhndorf	Plön	326	2306
07 1 43 032	Höhr-Grenzhausen, Stadt	Westerwaldkreis	8 448	5410
07 1 41 058	Hömburg	Rhein-Lahn-Kreis	291	5409
07 1 31 029	Hönningen	Ahrweiler	897	5481
08 2 25 039	Höpfingen	Neckar-Odenwald-Kreis	2 800	6969
03 1 56 010	Hörden	Osterode am Harz	1 082	3421
07 3 34 011	Hördt	Germersheim	2 131	6729
09 1 78 132	Hörgertshausen	Freising	1 550	8051
07 3 33 030	Höringen	Donnersbergkreis	601	6751
01 0 54 046	Hörnum (Sylt)	Nordfriesland	937	2284
07 2 33 031	Hörscheid	Daun	126	5569
07 2 33 032	Hörschhausen	Daun	164	5569

Schlüssel- nummer	Gemeinde	Kreis/Landkreis	Bevöl- kerung	Post- leit- zahl
05 5 66 016	Hörstel, Stadt	Steinfurt	15 451	4446
01 0 58 075	Hörsten	Rendsburg-Eckernförde	67	2371
01 0 59 123	Hörup	Schleswig-Flensburg	552	2391
09 6 71 130	Hösbach, Markt	Aschaffenburg	12 154	8759
09 1 87 145	Höslwang	Rosenheim	998	8201
09 5 77 141	Höttingen	Weißenburg-Gunzenhausen	1 063	8831
01 0 51 052	Hövede	Dithmarschen	57	2245
05 7 74 024	Hövelhof	Paderborn	13 120	4794
07 1 32 054	Hövels	Altenkirchen (Westerwald)	666	5249
05 7 62 020	Höxter, Stadt	Höxter	32 477	3470
07 1 43 243	Hof	Westerwaldkreis	1 222	5439
09 4 64 000	Hof, Stadt	Kreisfreie Stadt	52 319	8670
06 6 31 013	Hofbieber	Fulda	5 278	6417
01 0 58 076	Hoffeld	Rendsburg-Eckernförde	140	2352
07 1 31 030	Hoffeld	Ahrweiler	336	5489
06 6 33 013	Hofgeismar, Stadt	Kassel	14 719	3520
06 4 36 007	Hofheim am Taunus, Kreisstadt	Main-Taunus-Kreis	34 983	6238
09 6 74 149	Hofheim i. UFr., Stadt	Haßberge	4 926	8729
09 2 75 127	Hofkirchen, Markt	Passau	3 262	8359
08 3 17 046	Hofstetten	Ortenaukreis	1 520	7612
09 1 81 124	Hofstetten	Landsberg a. Lech	1 367	8911
08 3 17 047	Hohberg	Ortenaukreis	6 978	7609
07 3 31 041	Hohen-Sülzen	Alzey-Worms	571	6521
06 5 32 013	Hohenahr	Lahn-Dill-Kreis	4 533	6331
09 7 79 162	Hohenaltheim	Donau-Ries	560	8861
01 0 61 040	Hohenaspe	Steinburg	1 736	2211
09 2 72 127	Hohenau	Freyung-Grafenau	3 305	8351
09 4 79 127	Hohenberg a.d. Eger, Stadt	Wunsiedel i. Fichtelgebirge	1 568	8591
09 1 84 129	Hohenbrunn	München	6 390	8011
09 3 71 129	Hohenburg, Markt	Amberg-Weizsach	1 590	8451
01 0 57 029	Hohenfelde	Plön	734	2318
01 0 62 033	Hohenfelde	Stormarn	53	2077
01 0 61 041	Hohenfelde	Steinburg	834	2203
08 3 35 096	Hohenfels	Konstanz	1 696	7769
09 3 73 134	Hohenfels, Markt	Neumarkt i.d. OPf.	2 109	8431
07 2 33 033	Hohenfels-Essingen	Daun	313	5531
09 1 90 129	Hohenfurch	Weilheim-Schongau	1 320	8928
03 1 57 002	Hohenhameln	Peine	8 392	3156
01 0 53 053	Hohenhorn	Herzogtum Lauenburg	400	2051

4 Gemeinden in alphabetischer Ordnung mit Schlüsselnummer,
Bevölkerung und Postleitzahl am 31.12.1989

H

Schlüssel- nummer	Gemeinde	Kreis/Landkreis	Bevöl- kerung	Post- leit- zahl
09 1 78 133	Hohenkammer	Freising	1 735	8051
07 1 31 206	Hohenleimbach	Ahrweiler	283	5446
09 1 75 123	Hohenlinden	Ebersberg	2 235	8011
01 0 61 042	Hohenlockstedt	Steinburg	5 546	2214
07 3 36 043	Hohenöllen	Kusel	460	6759
09 1 90 130	Hohenpeißenberg	Weilheim-Schongau	3 403	8126
09 1 77 121	Hohenpolding	Erding	1 110	8251
06 6 32 010	Hohenroda	Hersfeld-Rotenburg	3 633	6431
09 6 73 135	Hohenroth	Rhön-Grabfeld	2 664	8741
08 1 17 031	Hohenstadt	Göppingen	606	7349
08 4 15 090	Hohenstein	Reutlingen	3 109	7425
06 4 39 006	Hohenstein	Rheingau-Taunus-Kreis	6 010	6209
08 4 37 053	Hohentengen	Sigmaringen	3 905	7969
08 3 37 053	Hohentengen am Hochrhein	Waldshut	2 952	7891
09 2 74 141	Hohenthann	Landshut	2 720	8301
09 1 86 128	Hohenwart, Markt	Pfaffenhofen a.d. Ilm	3 496	8899
09 3 72 135	Hohenwarth	Cham	2 167	8491
01 0 58 077	Hohenwestedt	Rendsburg-Eckernförde	4 383	2354
01 0 58 078	Hohn	Rendsburg-Eckernförde	1 892	2377
03 3 51 015	Hohne	Celle	1 695	3101
03 2 57 016	Hohnhorst	Schaumburg	1 986	3053
03 3 55 019	Hohnstorf (Elbe)	Lüneburg	1 887	2059
01 0 57 030	Hohwacht (Ostsee)	Plön	918	2322
01 0 62 035	Hoisdorf	Stormarn	3 005	2071
03 4 60 005	Holdorf	Vechta	5 032	2841
03 2 55 021	Holenberg	Holzminde	489	3451
03 2 54 022	Holle	Hildesheim	6 333	3201
03 3 52 023	Hollen	Cuxhaven	821	2855
09 7 71 140	Hollenbach	Aichach-Friedberg	2 067	8894
01 0 53 054	Hollenbek	Herzogtum Lauenburg	360	2411
03 3 53 019	Hollenstedt	Harburg	2 446	2114
07 1 43 033	Holler	Westerwaldkreis	955	5431
03 3 59 026	Hollern-Twielenfleth	Stade	3 018	2161
09 4 72 154	Hollfeld, Stadt	Bayreuth	5 044	8607
01 0 51 053	Hollingstedt	Dithmarschen	353	2241
01 0 59 039	Hollingstedt	Schleswig-Flensburg	859	2381
07 1 40 055	Hollnich	Rhein-Hunsrück-Kreis	273	5448
03 3 52 024	Hollnseth	Cuxhaven	807	2171
09 6 73 136	Hollstadt	Rhön-Grabfeld	1 485	8741

Schlüssel- nummer	Gemeinde	Kreis/Landkreis	Bevöl- kerung	Post- leitzahl-
01 0 54 048	Holm	Nordfriesland	85	2264
01 0 56 028	Holm	Pinneberg	2 443	2081
03 3 56 004	Holste	Osterholz	822	2864
01 0 61 043	Holstenniendorf	Steinburg	372	2211
07 2 32 053	Holsthum	Bitburg-Prüm	529	5521
01 0 59 124	Holt	Schleswig-Flensburg	150	2267
03 4 62 006	Holtgast	Wittmund	1 576	2943
03 4 57 011	Holtland	Leer	2 124	2954
01 0 58 080	Holtsee	Rendsburg-Eckernförde	1 111	2331
07 1 41 059	Holzappel	Rhein-Lahn-Kreis	1 049	5409
07 1 40 056	Holzbach	Rhein-Hunsrück-Kreis	440	6540
01 0 58 081	Holzbunge	Rendsburg-Eckernförde	305	2333
01 0 58 082	Holzdorf	Rendsburg-Eckernförde	853	2331
03 2 55 022	Holzen	Holzminden	721	3456
07 2 35 050	Holzerath	Trier-Saarburg	400	5501
08 1 15 024	Holzgerlingen	Böblingen	9 508	7038
09 7 78 151	Holzgünz	Unterallgäu	974	8941
07 1 41 060	Holzhausen an der Haide	Rhein-Lahn-Kreis	1 040	5429
07 1 41 061	Holzheim	Rhein-Lahn-Kreis	729	6251
09 7 79 163	Holzheim	Donau-Ries	1 046	8851
09 7 73 140	Holzheim	Dillingen a.d. Donau	3 384	8885
09 7 75 126	Holzheim	Neu-Ulm	1 502	7911
09 3 75 153	Holzheim a. Forst	Regensburg	875	8411
08 4 25 062	Holzkirch	Alb-Donau-Kreis	232	7901
09 6 79 149	Holzkirchen	Würzburg	978	8702
09 1 82 120	Holzkirchen, Markt	Miesbach	11 729	8150
08 1 16 029	Holzmaden	Esslingen	1 705	7311
03 2 55 023	Holzminden, Stadt	Holzminden	21 178	3450
05 9 78 016	Holzwickede	Unna	16 167	4755
07 1 43 244	Homberg	Westerwaldkreis	136	5439
07 3 36 044	Homberg	Kusel	240	6759
06 6 34 009	Homberg (Efze), Kreisstadt	Schwalm-Eder-Kreis	14 501	3588
06 5 35 009	Homberg (Ohm), Stadt	Vogelsbergkreis	7 539	6313
10 0 45 114	Homburg, Kreisstadt	Saarpfalz-Kreis	42 989	6650
07 2 32 054	Hommerdingen	Bitburg-Prüm	65	5529
07 1 31 032	Honerath	Ahrweiler	205	5488
01 0 57 031	Honigsee	Plön	344	2308
07 2 31 057	Hontheim	Bernkastel-Wittlich	736	5561
01 0 54 050	Hooge	Nordfriesland	125	2251

4 Gemeinden in alphabetischer Ordnung mit Schlüsselnummer,
Bevölkerung und Postleitzahl am 31.12.1989

H

Schlüssel- nummer	Gemeinde	Kreis/Landkreis	Bevöl- kerung	Post- leit- zahl
03 4 56 009	Hoogstede	Grafschaft Bentheim	2 666	4459
09 7 77 135	Hopferau	Ostallgäu	993	8959
07 3 36 045	Hoppstädten	Kusel	366	6759
07 1 34 042	Hoppstädten-Weiersbach	Birkenfeld	2 453	6589
05 5 66 020	Hopsten	Steinfurt	5 960	4447
07 2 31 058	Horath	Bernkastel-Wittlich	436	5552
08 2 37 040	Horb am Neckar, Stadt	Freudenstadt	22 100	7240
07 3 40 025	Horbach	Pirmasens	509	6791
07 1 43 034	Horbach	Westerwaldkreis	573	5431
07 1 33 047	Horbach	Bad Kreuznach	42	6570
08 3 15 056	Horben	Breisgau-Hochschwarzwald	854	7801
07 1 34 043	Horbruch	Birkenfeld	278	6541
09 7 72 159	Horgau	Augsburg	2 102	8901
08 4 36 095	Horgenzell	Ravensburg	3 894	7981
07 1 41 062	Horhausen	Rhein-Lahn-Kreis	338	5409
07 1 32 055	Horhausen (Westerwald)	Altenkirchen (Westerwald)	1 326	5453
07 1 40 058	Horn	Rhein-Hunsrück-Kreis	287	6540
05 7 66 032	Horn-Bad Meinberg, Stadt	Lippe	16 995	4934
07 3 40 211	Hornbach, Stadt	Pirmasens	1 658	6661
01 0 53 056	Hornbek	Herzogtum Lauenburg	160	2059
08 3 17 051	Hornberg, Stadt	Ortenaukreis	4 765	7746
03 1 58 020	Hornburg, Stadt	Wolfenbüttel	2 758	3342
03 3 59 027	Horneburg, Flecken	Stade	4 969	2152
07 2 33 216	Horperath	Daun	101	5441
07 3 39 029	Horrweiler	Mainz-Bingen	643	6537
07 3 36 046	Horschbach	Kusel	289	6799
01 0 53 057	Horst	Herzogtum Lauenburg	257	2411
01 0 61 044	Horst (Holstein)	Steinburg	4 356	2203
01 0 54 052	Horstedt	Nordfriesland	597	2251
03 3 57 028	Horstedt	Rotenburg (Wümme)	1 000	2724
05 5 66 024	Horstmar, Stadt	Steinfurt	5 976	4435
06 6 31 014	Hosenfeld	Fulda	4 089	6406
08 4 36 047	Hoßkirch	Ravensburg	567	7961
07 2 32 055	Hosten	Bitburg-Prüm	188	5521
07 1 34 044	Hottenbach	Birkenfeld	673	6581
03 2 56 014	Hoya, Stadt	Nienburg (Weser)	3 847	2812
03 2 56 015	Hoyerhagen	Nienburg (Weser)	892	2812
03 2 54 038	Hoyershausen	Hildesheim	554	3221
01 0 54 054	Hude	Nordfriesland	168	2251

Schlüssel- nummer	Gemeinde	Kreis/Landkreis	Bevöl- kerung	Post- leit- zahl
03 4 58 010	Hude (Oldenburg)	Oldenburg (Oldenburg)	12 255	2872
07 1 43 036	Hübingen	Westerwaldkreis	446	5431
07 1 43 245	Hüblingen	Westerwaldkreis	268	5439
05 3 70 020	Hückelhoven, Stadt	Heinsberg	34 255	5142
05 3 74 016	Hückeswagen, Stadt	Oberbergischer Kreis	15 278	5609
03 2 51 020	Hüde	Diepholz	871	2844
07 1 33 048	Hüffelsheim	Bad Kreuznach	1 100	6551
08 2 25 042	Hüffenhardt	Neckar-Odenwald-Kreis	1 903	6921
07 3 36 047	Hüffler	Kusel	564	6799
08 3 26 027	Hüfingen, Stadt	Schwarzwald-Baar-Kreis	6 553	7713
08 2 16 022	Hügelsheim	Rastatt	1 586	7571
08 4 15 039	Hülben	Reutlingen	2 685	7435
05 7 70 016	Hüllhorst	Minden-Lübbecke	11 417	4971
03 2 57 017	Hülsede	Schaumburg	1 010	3255
07 1 31 033	Hümmel	Ahrweiler	531	5489
07 1 38 030	Hümmerich	Neuwied	563	5461
06 6 31 015	Hünfeld, Stadt	Fulda	13 693	6418
06 5 33 008	Hünfelden	Limburg-Weilburg	9 012	6257
06 4 39 007	Hünstetten	Rheingau-Taunus-Kreis	8 250	6274
05 1 70 016	Hünxe	Wesel	12 833	4224
05 3 58 016	Hürtgenwald	Düren	7 701	5165
05 3 62 028	Hürth, Stadt	Erftkreis	49 924	5030
01 0 59 126	Hürup	Schleswig-Flensburg	1 081	2395
01 0 59 041	Hüsby	Schleswig-Flensburg	584	2385
07 3 35 016	Hütschenhausen	Kaiserslautern	3 817	6791
01 0 60 042	Hüttblek	Segeberg	271	2359
01 0 58 083	Hütten	Rendsburg-Eckernförde	177	2331
07 2 32 056	Hütten	Bitburg-Prüm	68	5528
06 5 32 014	Hüttenberg	Lahn-Dill-Kreis	8 788	6338
07 2 32 057	Hütterscheid	Bitburg-Prüm	190	5521
07 2 32 058	Hüttingen an der Kyll	Bitburg-Prüm	330	5521
07 2 32 059	Hüttingen bei Lahr	Bitburg-Prüm	130	5529
08 4 25 064	Hüttisheim	Alb-Donau-Kreis	1 242	7901
08 1 36 033	Hüttlingen	Ostalbkreis	5 227	7088
03 4 54 023	Hüven	Emsland	498	4471
09 1 90 131	Huglfing	Weilheim-Schongau	1 972	8125
09 7 79 167	Huisheim	Donau-Ries	1 526	8851
01 0 61 045	Huje	Steinburg	239	2211
01 0 58 084	Hummelfeld	Rendsburg-Eckernförde	247	2334

4 Gemeinden in alphabetischer Ordnung mit Schlüsselnummer,
Bevölkerung und Postleitzahl am 31.12.1989

H/I

Schlüssel- nummer	Gemeinde	Kreis/Landkreis	Bevöl- kerung	Post- leit- zahl
09 4 72 155	Hummeltal	Bayreuth	2 062	8581
01 0 54 055	Humptrup	Nordfriesland	670	2264
09 2 78 139	Hunderdorf	Straubing-Bogen	2 961	8447
09 2 71 126	Hunding	Deggendorf	1 121	8351
07 1 43 037	Hundsangen	Westerwaldkreis	1 816	5431
07 1 33 049	Hundsbach	Bad Kreuznach	463	6578
07 1 43 038	Hundsdorf	Westerwaldkreis	285	5412
06 5 31 008	Hungen, Stadt	Gießen	11 896	6303
07 1 40 060	Hungenroth	Rhein-Hunsrück-Kreis	244	5401
07 1 41 063	Hunzel	Rhein-Lahn-Kreis	213	5428
07 2 31 062	Hupperath	Bernkastel-Wittlich	594	5561
09 1 81 126	Hurlach	Landsberg a. Lech	1 111	8931
01 0 59 127	Husby	Schleswig-Flensburg	1 760	2395
03 2 56 016	Husum	Nienburg (Weser)	1 955	3071
01 0 54 056	Husum, Stadt	Nordfriesland	20 732	2250
09 2 75 128	Hutthurm, Markt	Passau	5 164	8391

I

08 3 37 059	Ibach	Waldshut	372	7822
05 5 66 028	Ibbenbüren, Stadt	Steinfurt	43 652	4530
09 7 74 143	Ichenhausen, Stadt	Günzburg	7 297	8873
09 1 73 130	Icking	Bad Tölz-Wolfratshausen	3 260	8021
07 1 34 045	Idar-Oberstein, Stadt	Birkenfeld	33 501	6580
07 1 32 056	Idelberg	Altenkirchen (Westerwald)	49	5231
07 2 32 060	Idenheim	Bitburg-Prüm	408	5521
07 2 32 061	Idesheim	Bitburg-Prüm	410	5521
01 0 59 042	Idstedt	Schleswig-Flensburg	783	2381
06 4 39 008	Idstein, Stadt	Rheingau-Taunus-Kreis	19 846	6270
09 1 90 132	Iffeldorf	Weilheim-Schongau	2 002	8127
08 2 16 023	Iffezheim	Rastatt	4 194	7557
07 2 35 051	Igel	Trier-Saarburg	1 873	5501
09 4 74 140	Igensdorf, Markt	Forchheim	3 317	8551
08 1 28 058	Igersheim	Main-Tauber-Kreis	4 939	6991
09 2 71 127	Iggensbach	Deggendorf	2 068	8351
08 1 36 034	Iggingen	Ostalbkreis	1 990	7071
09 1 81 127	Igling	Landsberg a. Lech	1 824	8939
03 3 52 025	Ihlienworth	Cuxhaven	1 894	2179
03 4 52 012	Ihlow	Aurich	10 521	2965
08 3 15 059	Ihringen	Breisgau-Hochschwarzwald	4 867	7817

Schlüssel- nummer	Gemeinde	Kreis/Landkreis	Bevöl- kerung	Post- leit- zahl
09 2 73 133	Ihrlerstein	Kelheim	3 636	8429
07 3 33 031	Ilbesheim	Donnersbergkreis	481	6719
07 3 37 042	Ilbesheim bei Landau in der Pfalz ...	Südliche Weinstraße	1 140	6741
07 1 35 042	Illerich	Cochem-Zell	632	5591
08 4 25 137	Illerkirchberg	Alb-Donau-Kreis	3 908	7901
08 4 25 066	Illerrieden	Alb-Donau-Kreis	2 985	7901
09 7 75 129	Illertissen, Stadt	Neu-Ulm	13 857	7918
09 5 75 133	Illesheim	Neustadt a.d.Aisch-Bad Windsheim	832	8531
10 0 43 112	Illingen	Neunkirchen	18 688	6688
08 2 36 028	Illingen	Enzkreis	6 730	7132
08 4 37 056	Illmensee	Sigmaringen	1 601	7797
09 3 71 131	Illschwang	Amberg-Weizsach	1 601	8451
09 1 86 130	Ilmmünster	Pfaffenhofen a.d. Ilm	1 692	8069
03 1 57 003	Ilse	Peine	11 827	3152
08 1 25 046	Ilsfeld	Heilbronn	6 977	7129
08 1 27 043	Ilshofen, Stadt	Schwäbisch Hall	4 421	7174
08 2 26 036	Ilvesheim	Rhein-Neckar-Kreis	7 157	6804
08 3 27 025	Immendingen	Tuttlingen	5 511	7717
06 6 33 014	Immenhausen, Stadt	Kassel	6 909	3524
09 3 77 127	Immenreuth	Tirschenreuth	1 871	8581
08 4 35 024	Immenstaad am Bodensee	Bodenseekreis	5 508	7997
09 7 80 124	Immenstadt i. Allgäu, Stadt	Oberallgäu	13 435	8970
01 0 54 057	Immenstedt	Nordfriesland	555	2251
01 0 51 054	Immenstedt	Dithmarschen	93	2243
07 2 33 034	Immerath	Daun	252	5569
07 2 31 064	Immert	Bernkastel-Wittlich	160	5509
07 3 33 032	Immesheim	Donnersbergkreis	154	6719
07 3 37 043	Impflingen	Südliche Weinstraße	725	6741
07 3 33 033	Imsbach	Donnersbergkreis	925	6761
07 3 33 034	Imsweiler	Donnersbergkreis	619	6761
09 7 71 141	Inchenhofen, Markt	Aichach-Friedberg	1 976	8895
05 3 58 020	Inden	Düren	7 698	5176
07 1 32 057	Ingelbach	Altenkirchen (Westerwald)	441	5230
03 1 54 011	Ingeleben	Helmstedt	477	3339
08 1 26 039	Ingelfingen, Stadt	Hohenlohekreis	5 356	7118
07 3 39 030	Ingelheim am Rhein, Stadt	Mainz-Bingen	21 126	6507
07 2 32 062	Ingendorf	Bitburg-Prüm	180	5521
09 1 90 133	Ingenried	Weilheim-Schongau	721	8921
08 1 18 077	Ingersheim	Ludwigsburg	5 156	7121

4 Gemeinden in alphabetischer Ordnung mit Schlüsselnummer,
Bevölkerung und Postleitzahl am 31.12.1989

I

Schlüssel- nummer	Gemeinde	Kreis/Landkreis	Bevöl- kerung	Post- leit- zahl-
08 4 26 062	Ingoldingen	Biberach	2 513	7951
09 1 61 000	Ingolstadt, Stadt	Kreisfreie Stadt	101 360	8070
09 2 72 128	Innernzell	Freyung-Grafenau	1 550	8351
09 1 88 126	Inning a. Ammersee	Starnberg	3 365	8084
09 1 77 122	Inning a. Holz	Erding	1 111	8252
07 3 37 044	Insheim	Südliche Weinstraße	1 991	6741
09 5 71 169	Insingen	Ansbach	954	8801
07 1 31 034	Insul	Ahrweiler	444	5489
09 1 89 124	Inzell	Traunstein	3 790	8221
08 4 37 059	Inzigkofen	Sigmaringen	2 307	7483
08 3 36 043	Inzlingen	Lörrach	2 413	7854
09 6 75 139	Iphofen, Stadt	Kitzingen	4 162	8715
07 1 33 050	Ippenschied	Bad Kreuznach	155	6553
09 5 75 134	Ippesheim, Markt	Neustadt a.d.Aisch-Bad Windsheim	1 137	8701
09 5 75 135	Ipsheim, Markt	Neustadt a.d.Aisch-Bad Windsheim	1 801	8531
09 3 74 127	Irchenrieth	Neustadt a.d. Waldnaab	1 630	8481
09 2 78 140	Irlbach	Straubing-Bogen	1 132	8444
07 2 31 501	Irmenach	Bernkastel-Wittlich	660	5581
07 1 43 246	Irmtraut	Westerwaldkreis	627	5439
08 3 27 027	Irndorf	Tuttlingen	740	7201
07 2 32 063	Irrel	Bitburg-Prüm	1 203	5527
07 2 32 245	Irrhausen	Bitburg-Prüm	196	5529
07 2 35 052	Irsch	Trier-Saarburg	1 428	5519
09 1 82 123	Irschenberg	Miesbach	2 627	8167
09 7 77 139	Irsee, Markt	Ostallgäu	1 268	8951
09 1 77 123	Isen, Markt	Erding	4 327	8254
03 1 51 013	Isenbüttel	Gifhorn	3 939	3172
07 1 38 031	Isenburg	Neuwied	763	5411
05 9 62 024	Iserlohn, Stadt	Märkischer Kreis	94 695	5860
03 2 53 007	Isernhagen	Hannover	21 245	3004
07 1 32 058	Isert	Altenkirchen (Westerwald)	170	5231
09 1 84 130	Ismaning	München	13 107	8045
08 4 36 049	Isny im Allgäu, Stadt	Ravensburg	13 518	7972
08 2 36 030	Ispringen	Enzkreis	6 082	7536
07 1 41 064	Isselbach	Rhein-Lahn-Kreis	343	6251
05 5 54 032	Isselburg, Stadt	Borken	9 901	4294
09 4 75 137	Issigau	Hof	1 252	8671
05 1 54 020	Issum	Kleve	10 848	4174
03 4 56 010	Isterberg	Grafschaft Bentheim	651	4443

Schlüssel- nummer	Gemeinde	Kreis/Landkreis	Bevöl- kerung	Post- leit- zahl
03 4 56 011	Itterbeck	Grafschaft Bentheim	1 684	4459
08 1 25 047	Ittlingen	Heilbronn	1 797	6921
01 0 61 046	Itzehoe, Stadt	Steinburg	32 482	2210
09 4 73 138	Itzgrund	Coburg	1 871	8621
01 0 60 043	Itzstedt	Segeberg	1 294	2061
J				
09 1 73 131	Jachenau	Bad Tölz-Wolfratshausen	852	8171
03 4 61 005	Jade	Wesermarsch	4 572	2933
01 0 59 043	Jagel	Schleswig-Flensburg	730	2381
08 1 25 048	Jagsthausen	Heilbronn	1 293	7109
08 1 36 035	Jagstzell	Ostalbkreis	2 363	7093
01 0 58 085	Jahrsdorf	Rendsburg-Eckernförde	210	2354
07 3 33 035	Jakobsweiler	Donnersbergkreis	210	6765
03 3 54 011	Jamehn	Lüchow-Dannenberg	1 055	3139
09 2 72 129	Jandelsbrunn	Freyung-Grafenau	3 224	8391
01 0 59 128	Janneby	Schleswig-Flensburg	416	2391
01 0 59 129	Jardelund	Schleswig-Flensburg	276	2267
01 0 59 180	Jarplund-Weding	Schleswig-Flensburg	3 029	2390
07 1 33 051	Jeckenbach	Bad Kreuznach	297	6551
03 3 60 012	Jelmstorf	Uelzen	877	3119
03 1 51 014	Jembke	Gifhorn	1 201	3181
03 4 57 012	Jemgum	Leer	3 882	2959
09 7 77 140	Jengen	Ostallgäu	1 743	8939
01 0 59 131	Jerrishoe	Schleswig-Flensburg	717	2399
01 0 62 036	Jersbek	Stormarn	1 486	2072
03 1 54 012	Jerxheim	Helmstedt	1 360	3339
06 6 34 010	Jesberg	Schwalm-Eder-Kreis	2 827	3579
09 1 79 130	Jesenwang	Fürstenfeldbruck	1 128	8081
03 3 53 020	Jesteburg	Harburg	5 997	2112
08 3 37 060	Jestetten	Waldshut	4 303	7893
09 1 83 122	Jettenbach	Mühlendorf a. Inn	729	8261
07 3 36 048	Jettenbach	Kusel	910	6791
08 1 15 053	Jettingen	Böblingen	5 664	7047
09 7 74 144	Jettingen-Scheppach, Markt	Günzburg	5 881	8876
09 1 86 132	Jetzendorf	Pfaffenhofen a.d. Ilm	2 346	8069
01 0 58 086	Jevenstedt	Rendsburg-Eckernförde	2 708	2375
03 4 55 007	Jever, Stadt	Friesland	12 738	2942
07 3 34 012	Jockgrim	Germersheim	5 904	6729

4 Gemeinden in alphabetischer Ordnung mit Schlüsselnummer,
Bevölkerung und Postleitzahl am 31.12.1989

J/K

Schlüssel- nummer	Gemeinde	Kreis/Landkreis	Bevöl- kerung	Post- leitzahl-
01 0 59 132	Jör1	Schleswig-Flensburg	651	2391
09 6 71 133	Johannesberg	Aschaffenburg	3 467	8752
09 2 77 126	Johanniskirchen	Rottal-Inn	2 375	8349
01 0 54 059	Joldelund	Nordfriesland	601	2251
03 3 59 028	Jork	Stade	10 247	2155
06 4 35 016	Jossgrund	Main-Kinzig-Kreis	3 538	6485
07 2 32 246	Jucken	Bitburg-Prüm	202	5529
01 0 59 044	Jübek	Schleswig-Flensburg	1 905	2383
05 1 62 012	Jüchen	Neuss	20 812	4053
03 1 52 013	Jühnde	Göttingen	991	3402
05 3 58 024	Jülich, Stadt	Düren	30 813	5170
07 2 33 035	Jünkerath	Daun	1 773	5532
07 3 39 031	Jugenheim in Rheinhessen	Mainz-Bingen	1 112	6501
03 4 52 013	Juist	Aurich	1 431	2983
09 2 77 127	Julbach	Rottal-Inn	1 903	8341
01 0 53 058	Juliusburg	Herzogtum Lauenburg	158	2059
08 4 17 036	Jungingen	Zollernalbkreis	1 394	7455

K

01 0 61 047	Kaaks	Steinburg	344	2211
05 1 62 016	Kaarst, Stadt	Neuss	39 967	4044
01 0 55 023	Kabelhorst	Ostholstein	422	2432
07 1 43 247	Kaden	Westerwaldkreis	524	5439
07 1 43 039	Kadenbach	Westerwaldkreis	1 240	5411
08 2 36 074	Kämpfelbach	Enzkreis	5 703	7539
07 3 40 212	Käshofen	Pirmasens	548	6791
09 6 71 134	Kahl a. Main	Aschaffenburg	7 129	8756
07 1 35 043	Kaifenheim	Cochem-Zell	685	5441
07 1 35 044	Kail	Cochem-Zell	299	5593
01 0 61 048	Kaisborstel	Steinburg	77	2216
01 0 51 057	Kaiser-Wilhelm-Koog	Dithmarschen	359	2222
08 1 19 037	Kaisersbach	Rems-Murr-Kreis	2 345	7061
07 1 35 045	Kaisersesch	Cochem-Zell	2 358	5443
07 3 12 000	Kaiserslautern, Stadt	Kreisfreie Stadt	97 625	6750
09 7 79 169	Kaisheim, Markt	Donau-Ries	3 569	8851
03 3 53 021	Kakenstorf	Harburg	983	2117
06 6 31 016	Kalbach	Fulda	5 596	6401
03 3 57 029	Kalbe	Rotenburg (Wümme)	469	2732
09 5 72 137	Kalchreuth	Erlangen-Höchstadt	2 537	8501

Schlüssel- nummer	Gemeinde	Kreis/Landkreis	Bevöl- kerung	Post- leit- zahl
03 1 55 006	Kalefeld	Northeim	7 234	3355
07 1 35 046	Kalenborn	Cochem-Zell	246	5443
07 1 31 036	Kalenborn	Ahrweiler	511	5486
07 2 33 036	Kalenborn-Scheuern	Daun	397	5531
05 1 54 024	Kalkar, Stadt	Kleve	11 027	4192
07 3 33 036	Kalkofen	Donnersbergkreis	238	6761
05 3 66 024	Kall	Euskirchen	10 038	5370
05 7 66 036	Kalletal	Lippe	13 999	4925
09 3 75 156	Kallmünz, Markt	Regensburg	2 755	8411
07 3 32 028	Kallstadt	Bad Dürkheim	1 083	6701
07 1 37 041	Kalt	Mayen-Koblenz	346	5401
07 1 31 037	Kaltenborn	Ahrweiler	347	5489
07 1 37 209	Kaltenengers	Mayen-Koblenz	1 652	5401
07 1 41 065	Kaltenholzhausen	Rhein-Lahn-Kreis	500	6251
01 0 60 044	Kaltenkirchen, Stadt	Segeberg	13 209	2358
09 7 77 141	Kaltental, Markt	Ostallgäu	1 312	8951
01 0 57 032	Kalübbe	Plön	484	2323
05 9 78 020	Kamen, Stadt	Unna	45 635	4708
09 7 74 145	Kammeltal	Günzburg	3 155	8879
07 1 43 040	Kammerforst	Westerwaldkreis	234	5411
09 5 76 128	Kammerstein	Roth	2 332	8541
09 7 78 180	Kammlach	Unteralldgäu	1 522	8949
07 1 41 066	Kamp-Bornhofen	Rhein-Lahn-Kreis	1 715	5424
05 1 70 020	Kamp-Lintfort, Stadt	Wesel	38 577	4132
01 0 54 061	Kampen (Sylt)	Nordfriesland	605	2285
07 3 34 013	Kandel, Stadt	Germersheim	7 926	6744
08 3 36 045	Kandern, Stadt	Lörrach	7 045	7842
01 0 53 059	Kankelau	Herzogtum Lauenburg	201	2059
08 4 26 064	Kanzach	Biberach	449	7952
07 2 35 055	Kanzem	Trier-Saarburg	526	5511
07 3 37 045	Kapellen-Drusweiler	Südliche Weinstraße	676	6749
07 2 33 217	Kaperich	Daun	190	5441
07 1 40 062	Kappel	Rhein-Hunsrück-Kreis	433	6541
08 3 17 152	Kappel-Grafenhausen	Ortenaukreis	3 735	7639
07 3 36 049	Kappeln	Kusel	227	6759
01 0 59 045	Kappeln, Stadt	Schleswig-Flensburg	10 135	2340
08 3 17 056	Kappelrodeck	Ortenaukreis	5 564	7594
07 3 37 046	Kapsweyer	Südliche Weinstraße	924	6749
07 1 40 063	Karbach	Rhein-Hunsrück-Kreis	513	5401

4 Gemeinden in alphabetischer Ordnung mit Schlüsselnummer,
Bevölkerung und Postleitzahl am 31.12.1989

K

Schlüssel- nummer	Gemeinde	Kreis/Landkreis	Bevöl- kerung	Post- leit- zahl
09 6 77 146	Karbach, Markt	Main-Spessart	1 316	8771
06 4 40 012	Karben, Stadt	Wetteraukreis	19 684	6367
01 0 58 087	Karby	Rendsburg-Eckernförde	616	2343
07 2 31 065	Karl	Bernkastel-Wittlich	236	5561
08 2 15 096	Karlsbad	Karlsruhe	14 019	7516
08 2 15 103	Karlsdorf-Neuthard	Karlsruhe	8 177	7528
09 1 74 126	Karlsfeld	Dachau	14 419	8047
07 2 32 064	Karlshausen	Bitburg-Prüm	379	5529
09 1 85 139	Karlshuld	Neuburg-Schrobenhausen	3 956	8859
09 1 85 140	Karlskron	Neuburg-Schrobenhausen	3 684	8071
08 2 12 000	Karlsruhe, Stadt	Stadtkreis	270'659	7500
09 6 77 148	Karlstadt, Stadt	Main-Spessart	14 772	8782
09 6 71 114	Karlstein a. Main	Aschaffenburg	7 312	8757
01 0 54 062	Karlum	Nordfriesland	220	2265
01 0 51 058	Karolinenkoog	Dithmarschen	146	2247
09 6 77 149	Karsbach	Main-Spessart	1 527	8781
03 3 54 012	Karwitz	Lüchow-Dannenberg	683	3139
07 1 38 501	Kasbach-Ohlenberg	Neuwied	1 259	5461
07 2 32 065	Kaschenbach	Bitburg-Prüm	42	5521
07 1 41 067	Kasdorf	Rhein-Lahn-Kreis	238	5429
07 2 35 056	Kasel	Trier-Saarburg	1 223	5501
09 4 77 124	Kasendorf, Markt	Kulmbach	2 308	8658
01 0 53 060	Kasseburg	Herzogtum Lauenburg	499	2071
01 0 55 024	Kasseedorf	Ostholstein	1 279	2423
06 6 11 000	Kassel, Stadt	Kreisfreie Stadt	191 598	3500
07 2 35 057	Kastel-Staadt	Trier-Saarburg	392	5511
07 1 40 064	Kastellaun, Stadt	Rhein-Hunsrück-Kreis	3 853	5448
09 3 77 128	Kastl	Tirschenreuth	1 275	8581
09 1 71 121	Kastl	Altötting	1 946	8261
09 3 71 132	Kastl, Markt	Amberg-Weizbach	2 695	8455
01 0 53 061	Kastorf	Herzogtum Lauenburg	614	2061
01 0 54 063	Katharinenheerd	Nordfriesland	174	2256
03 1 55 007	Katlenburg-Lindau	Northeim	7 456	3411
01 0 60 045	Kattendorf	Segeberg	757	2358
07 3 33 037	Katzenbach	Donnersbergkreis	511	6760
07 1 41 068	Katzeneinbogen, Stadt	Rhein-Lahn-Kreis	1 666	5429
07 3 35 017	Katzweiler	Kaiserslautern	1 586	6751
07 2 33 037	Katzwinkel	Daun	144	5569
07 1 32 080	Katzwinkel (Sieg)	Altenkirchen (Westerwald)	1 807	5241

Schlüssel- nummer	Gemeinde	Kreis/Landkreis	Bevöl- kerung	Post- leit- zahl
07 1 41 069	Kaub, Stadt	Rhein-Lahn-Kreis	1 221	5425
09 7 62 000	Kaufbeuren, Stadt	Kreisfreie Stadt	39 579	8950
09 1 81 128	Kaufering	Landsberg a. Lech	8 317	8912
06 6 33 015	Kaufungen	Kassel	10 308	3504
07 1 32 059	Kausen	Altenkirchen (Westerwald)	677	5241
01 0 60 046	Kayhude	Segeberg	871	2061
06 4 40 013	Kefenrod	Wetteraukreis	2 452	6471
08 3 17 057	Kehl, Stadt	Ortenaukreis	29 572	7640
07 1 41 070	Kehlbach	Rhein-Lahn-Kreis	153	5428
07 1 37 043	Kehrig	Mayen-Koblenz	1 005	5441
07 1 40 065	Keidelheim	Rhein-Hunsrück-Kreis	225	6541
07 2 33 218	Kelberg	Daun	1 693	5489
09 2 73 137	Kelheim, Stadt	Kelheim	14 788	8420
06 4 36 008	Kelkheim (Taunus), Stadt	Main-Taunus-Kreis	25 724	6233
07 2 35 058	Kell	Trier-Saarburg	1 697	5509
07 1 33 202	Keilenbach	Bad Kreuznach	285	6570
01 0 55 025	Kellenhusen (Ostsee)	Ostholstein	1 018	2436
01 0 61 049	Kellinghusen, Stadt	Steinburg	7 949	2217
09 7 75 132	Kellmünz a.d. Iller, Markt	Neu-Ulm	1 197	7919
06 4 33 007	Kelsterbach, Stadt	Groß-Gerau	13 606	6092
08 2 36 070	Keltern	Enzkreis	7 986	7538
07 1 41 071	Kemmenau	Rhein-Lahn-Kreis	454	5421
09 4 71 150	Kemmern	Bamberg	2 239	8601
09 3 77 129	Kemnath, Stadt	Tirschenreuth	5 070	8584
05 1 66 012	Kempen, Stadt	Viersen	32 916	4152
07 1 31 502	Kempenich	Ahrweiler	1 567	5446
07 1 34 046	Kempfeld	Birkenfeld	805	6581
09 7 63 000	Kempten (Allgäu), Stadt	Kreisfreie Stadt	61 075	8960
07 2 35 060	Kenn	Trier-Saarburg	2 315	5501
08 3 16 020	Kenzingen, Stadt	Emmendingen	7 453	7832
07 2 32 066	Keppeshausen	Bitburg-Prüm	17	5529
07 1 37 048	Kerben	Mayen-Koblenz	258	5401
05 1 54 028	Kerken	Kleve	11 114	4173
08 1 19 093	Kernen im Remstal	Rems-Murr-Kreis	14 013	7053
07 2 33 038	Kerpen (Eifel)	Daun	439	5531
05 3 62 032	Kerpen, Stadt	Erftkreis	56 091	5014
07 2 33 219	Kerschenbach	Daun	134	5536
07 3 33 038	Kerzenheim	Donnersbergkreis	2 023	6719
07 1 32 060	Kescheid	Altenkirchen (Westerwald)	88	5232

4 Gemeinden in alphabetischer Ordnung mit Schlüsselnummer,
Bevölkerung und Postleitzahl am 31.12.1989

K

Schlüssel- nummer	Gemeinde	Kreis/Landkreis	Bevöl- kerung	Post- leitz- zahl
07 2 32 247	Kesfeld	Bitburg-Prüm	94	5541
07 1 31 039	Kesseling	Ahrweiler	686	5481
07 2 31 066	Kesten	Bernkastel-Wittlich	421	5561
07 1 41 072	Kestert	Rhein-Lahn-Kreis	787	5421
08 2 26 037	Ketsch	Rhein-Neckar-Kreis	12 381	6834
07 1 32 061	Kettenhausen	Altenkirchen (Westerwald)	160	5231
07 3 31 042	Kettenheim	Alzey-Worms	286	6509
03 4 59 023	Kettenkamp	Osnabrück	1 236	4554
09 7 78 221	Kettershausen	Unterallgäu	1 626	8909
07 1 37 211	Kettig	Mayen-Koblenz	2 711	5401
05 1 54 032	Kevelaer, Stadt	Kleve	22 921	4178
07 2 32 248	Kickeshausen	Bitburg-Prüm	37	5529
01 0 61 050	Kiebitzreihe	Steinburg	1 878	2207
06 4 39 009	Kiedrich	Rheingau-Taunus-Kreis	3 473	6229
09 1 87 148	Kiefersfelden	Rosenheim	5 854	8205
01 0 02 000	Kiel, Landeshauptstadt	Kreisfreie Stadt	243 579	2300
09 1 89 126	Kienberg	Traunstein	1 167	8221
05 9 62 028	Kierspe, Stadt	Märkischer Kreis	15 789	5883
01 0 59 047	Kiesby	Schleswig-Flensburg	226	2347
08 2 36 031	Kieselbronn	Enzkreis	2 283	7531
07 3 32 029	Kindenheim	Bad Dürkheim	938	6719
07 2 31 067	Kinderbeuern	Bernkastel-Wittlich	983	5561
09 1 76 137	Kinding, Markt	Eichstätt	2 356	8079
07 3 35 018	Kindsbach	Kaiserslautern	2 472	6795
07 2 31 068	Kinheim	Bernkastel-Wittlich	890	5561
09 1 81 129	Kinsau	Landsberg a. Lech	830	8921
07 2 32 249	Kinzenburg	Bitburg-Prüm	51	5541
09 1 76 138	Kipfenberg, Markt	Eichstätt	4 709	8079
08 3 17 059	Kippenheim	Ortenaukreis	4 406	7634
07 1 43 248	Kirburg	Westerwaldkreis	453	5239
09 1 89 127	Kirchanschöning	Traunstein	2 666	8229
08 1 25 049	Kirchardt	Heilbronn	4 166	6926
01 0 57 033	Kirchbarkau	Plön	711	2315
09 1 77 124	Kirchberg	Erding	741	8251
09 2 76 126	Kirchberg	Regen	4 066	8378
07 1 40 067	Kirchberg (Hunsrück), Stadt	Rhein-Hunsrück-Kreis	2 772	6544
08 4 26 065	Kirchberg an der Iller	Biberach	1 662	7959
08 1 27 046	Kirchberg an der Jagst, Stadt	Schwäbisch Hall	3 873	7184
08 1 19 038	Kirchberg an der Murr	Rems-Murr-Kreis	3 330	7141

Schlüssel- nummer	Gemeinde	Kreis/Landkreis	Bevöl- kerung	Post- leitzahl
03 2 55 025	Kirchbrak	Holzminden	1 194	3452
09 2 73 139	Kirchdorf	Kelheim	741	8421
09 1 83 123	Kirchdorf	Mühlendorf a. Inn	1 182	8092
03 2 51 021	Kirchdorf	Diepholz	1 867	2839
09 2 77 128	Kirchdorf a. Inn	Rottal-Inn	4 194	8347
09 1 78 136	Kirchdorf a.d. Amper	Freising	1 933	8051
08 4 26 066	Kirchdorf an der Iller	Biberach	2 590	7951
09 2 76 127	Kirchdorf i. Wald	Regen	2 046	8371
09 4 74 143	Kirchehrenbach	Forchheim	2 154	8551
07 1 32 062	Kircheib	Altenkirchen (Westerwald)	419	5231
07 1 32 063	Kirchen (Sieg)	Altenkirchen (Westerwald)	9 480	5242
09 3 74 128	Kirchendemenreuth	Neustadt a.d. Waldnaab	958	8481
09 4 79 129	Kirchenlamitz, Stadt	Wunsiedel i. Fichtelgebirge	4 406	8686
09 4 72 156	Kirchenpingarten	Bayreuth	1 158	8588
09 5 74 135	Kirchensittenbach	Nürnberger Land	2 084	8565
08 4 16 022	Kirchentellinsfurt	Tübingen	4 962	7402
09 3 74 129	Kirchenthumbach, Markt	Neustadt a.d. Waldnaab	3 404	8575
03 3 55 020	Kirchgellersen	Lüneburg	1 548	2121
06 5 34 011	Kirchhain, Stadt	Marburg-Biedenkopf	15 449	3575
09 2 75 130	Kirchham	Passau	2 207	8399
09 7 78 157	Kirchhaslach	Unterallgäu	1 180	8941
09 6 79 153	Kirchheim	Würzburg	2 006	8701
06 6 32 011	Kirchheim	Hersfeld-Rotenburg	3 905	6437
08 1 18 040	Kirchheim am Neckar	Ludwigsburg	4 254	7125
08 1 36 037	Kirchheim am Ries	Ostalbkreis	1 789	7081
07 3 32 030	Kirchheim an der Weinstraße	Bad Dürkheim	1 383	6719
09 1 84 131	Kirchheim b. München	München	12 099	8011
09 7 78 158	Kirchheim i. Schw., Markt	Unterallgäu	2 415	8949
08 1 16 033	Kirchheim unter Teck, Stadt	Esslingen	35 219	7312
07 3 33 039	Kirchheimbolanden, Stadt	Donnersbergkreis	6 462	6719
05 9 66 016	Kirchhundem	Olpe	11 950	5942
09 6 74 160	Kirchlauter	Haßberge	1 444	8601
05 7 58 020	Kirchlengern	Herford	14 416	4983
03 3 61 005	Kirchlintein	Verden	8 774	2816
01 0 57 034	Kirchnüchel	Plön	222	2427
09 2 78 141	Kirchroth	Straubing-Bogen	3 246	8441
07 1 31 040	Kirchsahr	Ahrweiler	369	5486
03 4 58 011	Kirchseele	Oldenburg (Oldenburg)	1 022	2833
09 1 75 124	Kirchseeon, Markt	Ebersberg	7 420	8011

4 Gemeinden in alphabetischer Ordnung mit Schlüsselnummer,
Bevölkerung und Postleitzahl am 31.12.1989

K

Schlüssel- nummer	Gemeinde	Kreis/Landkreis	Bevöl- kerung	Post- leitzahl
03 3 57 030	Kirchtimke	Rotenburg (Wümme)	860	2733
07 1 37 049	Kirchwald	Mayen-Koblenz	880	5441
03 3 57 031	Kirchwalsede	Rotenburg (Wümme)	1 096	2725
09 1 71 122	Kirchweidach	Altötting	1 765	8261
07 2 33 039	Kirchweiler	Daun	416	5531
03 3 52 026	Kirchwistedt	Cuxhaven	466	2855
08 3 15 064	Kirchzarten	Breisgau-Hochschwarzwald	8 545	7815
09 6 76 131	Kirchzell, Markt	Miltenberg	2 369	8761
07 2 35 062	Kirf	Trier-Saarburg	746	5511
10 0 45 115	Kirkel	Saarpfalz-Kreis	9 539	6654
07 1 33 052	Kirn, Stadt	Bad Kreuznach	9 019	6570
07 3 36 050	Kirrweiler	Kusel	249	6759
07 3 37 047	Kirrweiler (Pfalz)	Südliche Weinstraße	1 681	6731
07 2 33 220	Kirsbach	Daun	104	5489
07 1 33 053	Kirschroth	Bad Kreuznach	292	6553
07 1 34 047	Kirschweiler	Birkenfeld	1 132	6580
06 5 35 010	Kirtorf, Stadt	Vogelsbergkreis	3 456	6322
01 0 60 047	Kisdorf	Segeberg	2 812	2359
07 1 40 068	Kisselbach	Rhein-Hunsrück-Kreis	533	5449
03 1 58 021	Kissenbrück	Wolfenbüttel	1 089	3341
09 7 71 142	Kissing	Aichach-Friedberg	8 882	8901
08 4 36 052	Kißlegg	Ravensburg	7 842	7964
09 6 79 154	Kist	Würzburg	2 358	8702
01 0 53 062	Kittlitz	Herzogtum Lauenburg	242	2419
09 6 75 141	Kitzingen, Stadt	Kitzingen	19 349	8710
01 0 57 035	Klamp	Plön	624	2322
01 0 54 065	Klanxbüll	Nordfriesland	766	2266
01 0 59 049	Klappholz	Schleswig-Flensburg	390	2387
01 0 57 036	Klausdorf	Plön	5 288	2300
07 2 31 069	Klausen	Bernkastel-Wittlich	1 054	5561
01 0 57 037	Klein Barkau	Plön	235	2315
01 0 59 050	Klein Bennebek	Schleswig-Flensburg	556	2382
03 4 54 024	Klein Berßen	Emsland	938	4471
03 3 57 032	Klein Meckelsen	Rotenburg (Wümme)	778	2732
01 0 56 029	Klein Nordende	Pinneberg	2 499	2200
01 0 56 030	Klein Offenseth-Sparrieshoop	Pinneberg	2 071	2206
01 0 53 064	Klein Pampau	Herzogtum Lauenburg	549	2059
01 0 59 051	Klein Rheide	Schleswig-Flensburg	283	2382
01 0 60 049	Klein Rönnau	Segeberg	1 057	2360

Schlüssel- nummer	Gemeinde	Kreis/Landkreis	Bevöl- kerung	Post- leit- zahl
01 0 62 039	Klein Wesenberg	Stormarn	540	2061
01 0 58 088	Klein Wittensee	Rendsburg-Eckernförde	197	2333
01 0 53 066	Klein Zecher	Herzogtum Lauenburg	227	2411
07 3 39 032	Klein-Winternheim	Mainz-Bingen	2 969	6501
09 7 72 160	Kleinaitingen	Augsburg	901	8901
10 0 41 514	Kleinblittersdorf	Stadtverband Saarbrücken	12 621	6601
07 3 40 213	Kleinbundenbach	Pirmasens	351	6661
07 3 37 048	Kleinfischlingen	Südliche Weinstraße	294	6731
09 6 76 132	Kleinheubach, Markt	Miltenberg	2 923	8764
07 2 31 070	Kleinich	Bernkastel-Wittlich	689	5551
09 6 71 135	Kleinkahl	Aschaffenburg	1 632	8752
07 3 32 031	Kleinkarlbach	Bad Dürkheim	721	6719
07 2 32 250	Kleinlangenfeld	Bitburg-Prüm	150	5541
09 6 75 142	Kleinlangheim, Markt	Kitzingen	1 485	8711
07 1 38 034	Kleinmaischeid	Neuwied	978	5419
07 3 38 015	Kleinniedesheim	Ludwigshafen	700	6711
09 6 71 136	Kleinostheim	Aschaffenburg	7 383	8752
09 6 79 155	Kleinrinderfeld	Würzburg	1 859	8702
09 4 74 144	Kleinsendelbach	Forchheim	1 328	8524
07 3 40 214	Kleinsteinhausen	Pirmasens	684	6661
09 6 76 133	Kleinwallstadt, Markt	Miltenberg	5 034	8751
01 0 53 067	Klempau	Herzogtum Lauenburg	535	2401
01 0 57 038	Kletkamp	Plön	142	2324
08 3 37 062	Klettgau	Waldshut	6 736	7895
01 0 51 060	Kleve	Dithmarschen	422	2241
01 0 61 052	Kleve	Steinburg	540	2213
05 1 54 036	Kleve, Stadt	Kleve	45 235	4190
07 1 35 048	Kliding	Cochem-Zell	236	5591
07 1 41 073	Klingelbach	Rhein-Lahn-Kreis	549	5429
09 6 76 134	Klingenberg a. Main, Stadt	Miltenberg	6 052	8763
07 3 37 049	Klingenmünster	Südliche Weinstraße	2 106	6749
01 0 53 068	Klinkrade	Herzogtum Lauenburg	430	2411
01 0 54 068	Klixbüll	Nordfriesland	831	2260
07 1 40 070	Klosterkumbd	Rhein-Hunsrück-Kreis	251	6540
09 7 72 162	Klosterlechfeld	Augsburg	1 884	8933
07 1 35 049	Klotten	Cochem-Zell	1 582	5592
07 1 40 071	Kludenbach	Rhein-Hunsrück-Kreis	97	6541
07 2 35 063	Klüsserath	Trier-Saarburg	1 096	5501
03 4 54 025	Kluse	Emsland	1 321	2992

4 Gemeinden in alphabetischer Ordnung mit Schlüsselnummer,
Bevölkerung und Postleitzahl am 31.12.1989

K

Schlüssel- nummer	Gemeinde	Kreis/Landkreis	Bevöl- kerung	Post- leit- zahl-
03 1 58 022	Kneitlingen	Wolfenbüttel	827	3307
09 6 74 163	Knetzgau	Haßberge	5 721	8729
07 3 34 014	Knittelsheim	Germersheim	717	6741
08 2 36 033	Knittlingen, Stadt	Enzkreis	6 361	7134
07 3 37 050	Knöringen	Südliche Weinstraße	395	6741
07 3 40 215	Knopp-Labach	Pirmasens	478	6791
06 6 34 011	Knüllwald	Schwalm-Eder-Kreis	5 216	3589
01 0 53 069	Koberg	Herzogtum Lauenburg	513	2411
07 1 37 212	Kobern-Gondorf	Mayen-Koblenz	2 972	5401
07 1 11 000	Koblenz, Stadt	Kreisfreie Stadt	107 938	5400
09 1 73 133	Kochel a. See	Bad Tölz-Wolfratshausen	3 679	8113
09 4 75 141	Köditz	Hof	2 212	8671
09 4 77 127	Ködnitz	Kulmbach	1 698	8651
09 3 75 161	Köfering	Regensburg	1 132	8401
03 3 52 027	Köhlen	Cuxhaven	843	2852
01 0 57 039	Köhn	Plön	653	2318
07 1 43 249	Kölbingen	Westerwaldkreis	781	5439
01 0 56 031	Kölln-Reisiek	Pinneberg	2 063	2200
05 3 15 000	Köln, Stadt	Kreisfreie Stadt	946 280	5000
08 1 16 035	Köngen	Esslingen	8 316	7316
07 3 39 033	Köngernheim	Mainz-Bingen	707	6501
08 1 28 061	Königheim	Main-Tauber-Kreis	3 367	6976
07 1 33 203	Königsau	Bad Kreuznach	91	6570
08 2 36 076	Königsbach-Stein	Enzkreis	8 555	7535
09 6 74 164	Königsberg i. Bay., Stadt	Haßberge	3 734	8729
08 1 35 025	Königsbronn	Heidenheim	7 443	7923
09 7 72 163	Königsbrunn, Stadt	Augsburg	21 042	8901
09 1 73 134	Königsdorf	Bad Tölz-Wolfratshausen	2 324	8197
08 4 36 053	Königseggwald	Ravensburg	535	7961
09 4 71 151	Königsfeld	Bamberg	1 295	8601
07 1 31 041	Königsfeld	Ahrweiler	509	5481
08 3 26 031	Königsfeld im Schwarzwald	Schwarzwald-Baar-Kreis	5 891	7744
08 3 27 029	Königsheim	Tuttlingen	508	7201
01 0 58 089	Königshügel	Rendsburg-Eckernförde	137	2371
03 1 54 013	Königslutter am Elm, Stadt	Helmstedt	16 146	3308
03 3 53 022	Königsmoor	Harburg	516	2111
09 1 85 163	Königsmoos	Neuburg-Schrobenhausen	3 332	8859
06 4 34 005	Königstein im Taunus, Stadt	Hochtaunuskreis	15 661	6240
09 3 71 135	Königstein, Markt	Amberg-Weizbach	1 669	8459

Schlüssel- nummer	Gemeinde	Kreis/Landkreis	Bevöl- kerung	Post- leit- zahl
05 3 82 024	Königswinter, Stadt	Rhein-Sieg-Kreis	34 516	5330
07 3 36 051	Körborn	Kusel	351	6799
07 1 41 074	Kördorf	Rhein-Lahn-Kreis	553	5429
06 6 34 012	Körle	Schwalb-Eder-Kreis	2 555	3501
07 2 32 067	Körperich	Bitburg-Prüm	1 026	5529
09 1 76 139	Kösching, Markt	Eichstätt	6 059	8073
09 2 75 131	Köblarn, Markt	Passau	1 738	8399
01 0 53 070	Köthel	Herzogtum Lauenburg	218	2071
01 0 62 040	Köthel	Stormarn	279	2071
07 2 33 221	Kötterichen	Daun	97	5441
09 7 74 148	Kötz	Günzburg	2 966	8871
09 3 72 137	Kötzting, Stadt	Cham	6 946	8493
07 2 35 067	Köwerich	Trier-Saarburg	322	5501
08 1 16 036	Kohlberg	Esslingen	2 196	7441
09 3 74 131	Kohlberg, Markt	Neustadt a.d. Waldnaab	1 178	8481
09 1 87 150	Kolbermoor, Stadt	Rosenheim	14 476	8208
08 3 27 030	Kolbingen	Tuttlingen	1 094	7201
01 0 54 070	Koldenbüttel	Nordfriesland	686	2254
09 6 78 150	Kolitzheim	Schweinfurt	5 065	8721
01 0 54 071	Kolkerheide	Nordfriesland	61	2251
07 1 37 053	Kollig	Mayen-Koblenz	358	5444
01 0 61 118	Kollmar	Steinburg	1 784	2201
01 0 61 053	Kollmoor	Steinburg	46	2210
09 2 76 128	Kollnburg	Regen	2 831	8371
01 0 53 071	Kollow	Herzogtum Lauenburg	589	2051
07 3 35 019	Kollweiler	Kaiserslautern	337	6791
07 2 33 222	Kolverath	Daun	149	5441
07 2 31 071	Kommen	Bernkastel-Wittlich	244	5551
07 3 36 052	Konken	Kusel	772	6799
09 3 77 131	Konnorsreuth, Markt	Tirschenreuth	1 808	8591
09 4 75 142	Konradsreuth	Hof	3 433	8684
08 3 35 043	Konstanz, Universitätsstadt	Konstanz	73 853	7750
07 2 35 068	Konz, Stadt	Trier-Saarburg	15 584	5503
09 2 78 143	Konzell	Straubing-Bogen	1 791	8441
07 2 33 223	Kopp	Daun	187	5535
08 1 19 041	Korb	Rems-Murr-Kreis	9 582	7054
06 6 35 015	Korbach, Kreisstadt	Waldeck-Frankenberg	21 645	3540
07 2 35 069	Kordel	Trier-Saarburg	2 293	5501
07 2 35 070	Korlingen	Trier-Saarburg	798	5501

4 Gemeinden in alphabetischer Ordnung mit Schlüsselnummer,
Bevölkerung und Postleitzahl am 31.12.1989

K

Schlüssel- nummer	Gemeinde	Kreis/Landkreis	Bevöl- kerung	Post- leit- zahl
08 1 18 080	Korntal-Münchingen, Stadt	Ludwigsburg	16 848	7015
08 1 18 046	Kornwestheim, Stadt	Ludwigsburg	28 688	7014
05 1 62 020	Korschenbroich, Stadt	Neuss	28 484	4052
07 1 40 073	Korweiler	Rhein-Hunsrück-Kreis	66	5448
01 0 58 090	Kosel	Rendsburg-Eckernförde	1 176	2332
07 1 31 042	Kottenborn	Ahrweiler	144	5488
07 1 37 055	Kottenheim	Mayen-Koblenz	2 643	5445
09 1 79 131	Kottgeisering	Fürstenfeldbruck	1 318	8081
07 3 35 020	Kottweiler-Schwanden	Kaiserslautern	1 257	6791
01 0 54 072	Kotzenbüll	Nordfriesland	226	2253
07 2 32 068	Koxhausen	Bitburg-Prüm	102	5529
07 1 32 064	Kraam	Altenkirchen (Westerwald)	182	5231
07 2 33 040	Kradenbach	Daun	142	5569
07 3 40 216	Krähenberg	Pirmasens	181	6791
09 7 77 144	Kraftisried	Ostallgäu	728	8957
09 1 83 124	Kraiburg a. Inn, Markt	Mühldorf a. Inn	3 022	8261
08 2 15 097	Kraichtal, Stadt	Karlsruhe	13 146	7527
09 1 88 127	Krailling	Starnberg	7 301	8033
05 1 54 040	Kranenburg	Kleve	7 875	4193
03 3 59 029	Kranenburg	Stade	652	2164
09 1 78 137	Kranzberg	Freising	3 119	8051
07 1 40 075	Kratzenburg	Rhein-Hunsrück-Kreis	355	5401
08 4 37 065	Krauchenwies	Sigmaringen	4 385	7482
08 1 26 045	Krautheim, Stadt	Hohenlohekreis	4 231	7109
07 2 32 253	Krautscheid	Bitburg-Prüm	309	5528
03 1 52 014	Krebeck	Göttingen	1 035	3429
05 1 14 000	Krefeld, Stadt	Kreisfreie Stadt	240 208	4150
03 1 55 008	Kreiensen	Northeim	8 128	3350
07 3 36 053	Kreimbach-Kaulbach	Kusel	883	6751
01 0 61 054	Krempdorf	Steinburg	263	2209
01 0 61 055	Krempe, Stadt	Steinburg	2 076	2204
01 0 51 061	KrempeI	Dithmarschen	597	2247
01 0 61 056	Kremperheide	Steinburg	2 306	2211
01 0 61 057	Krempermoor	Steinburg	440	2211
01 0 60 050	Krems II	Segeberg	307	2361
08 1 27 101	Kreßberg	Schwäbisch Hall	3 429	7181
08 4 35 029	Kressbronn am Bodensee	Bodenseekreis	7 198	7993
07 1 37 056	Kretz	Mayen-Koblenz	652	5471
09 1 82 124	Kreuth	Miesbach	3 507	8185

Schlüssel- nummer	Gemeinde	Kreis/Landkreis	Bevöl- kerung	Post- leit- zahl
05 3 58 028	Kreuzau	Düren	15 328	5166
05 9 70 024	Kreuztal, Stadt	Siegen-Wittgenstein	30 078	5910
09 6 77 151	Kreuzwertheim, Markt	Main-Spessart	3 638	6983
07 3 35 021	Krickenbach	Kaiserslautern	1 134	6751
07 3 33 040	Kriegsfeld	Donnersbergkreis	1 124	6761
06 4 36 009	Kriftel	Main-Taunus-Kreis	10 039	6239
09 2 74 145	Kröning	Landshut	1 726	8311
01 0 53 072	Kröppelshagen-Fahrendorf	Herzogtum Lauenburg	902	2051
07 3 40 026	Kröppen	Pirmasens	682	6781
07 2 31 072	Kröv	Bernkastel-Wittlich	2 397	5563
01 0 58 091	Krogaspe	Rendsburg-Eckernförde	398	2351
01 0 57 040	Krokau	Plön	307	2306
09 6 71 138	Krombach	Aschaffenburg	1 786	8752
09 4 76 145	Kronach, Stadt	Kronach	18 356	8640
08 2 15 039	Kronau	Karlsruhe	4 699	7521
06 4 34 006	Kronberg im Taunus, Stadt	Hochtaunuskreis	17 586	6242
09 7 78 161	Kronburg	Unterallgäu	1 493	8941
01 0 51 062	Kronprinzenkoog	Dithmarschen	1 004	2222
01 0 59 136	Kronsgaard	Schleswig-Flensburg	261	2342
01 0 58 092	Kronshagen	Rendsburg-Eckernförde	11 939	2300
01 0 61 058	Kronsmoor	Steinburg	201	2211
07 1 34 048	Kronweiler	Birkenfeld	394	6581
01 0 59 053	Kropp	Schleswig-Flensburg	5 355	2382
07 1 43 250	Kroppach	Westerwaldkreis	577	5231
07 3 36 054	Krottelsbach	Kusel	762	6799
07 2 32 069	Kruchten	Bitburg-Prüm	422	5529
07 1 43 041	Krümmei	Westerwaldkreis	199	5418
09 1 80 122	Krün	Garmisch-Partenkirchen	1 787	8108
01 0 53 073	Krüzen	Herzogtum Lauenburg	273	2059
07 1 37 057	Kruft	Mayen-Koblenz	3 890	5473
01 0 53 074	Krukow	Herzogtum Lauenburg	160	2059
09 7 74 150	Krumbach (Schwaben), Stadt	Günzburg	11 730	8908
01 0 57 041	Krummbek	Plön	311	2306
07 1 34 049	Krummenau	Birkenfeld	102	6541
03 3 59 030	Krummendeich	Stade	559	2161
01 0 61 059	Krummendiek	Steinburg	50	2213
09 3 77 132	Krummennaab	Tirschenreuth	1 773	8481
01 0 53 075	Krummesse	Herzogtum Lauenburg	1 473	2401
03 4 52 014	Krummhörn	Aurich	12 607	2974

4 Gemeinden in alphabetischer Ordnung mit Schlüsselnummer,
Bevölkerung und Postleitzahl am 31.12.1989

K

Schlüssel- nummer	Gemeinde	Kreis/Landkreis	Bevöl- kerung	Post- leit- zahl
01 0 58 093	Krummisch	Rendsburg-Eckernförde	575	2371
01 0 51 063	Krumstedt	Dithmarschen	521	2227
07 1 32 065	Krunkei	Altenkirchen (Westerwald)	521	5453
08 1 17 033	Kuchen	Göppingen	5 650	7343
01 0 53 076	Kuddewörde	Herzogtum Lauenburg	1 139	2071
01 0 51 064	Kuden	Dithmarschen	597	2224
01 0 61 060	Kudensee	Steinburg	179	2211
09 7 71 144	Kühbach, Markt	Aichach-Friedberg	3 242	8892
09 7 72 166	Kühleenthal	Augsburg	637	8851
01 0 57 042	Kühren	Plön	553	2308
03 3 52 028	Kührstedt	Cuxhaven	1 034	2852
01 0 53 077	Kühnen	Herzogtum Lauenburg	341	2411
01 0 60 051	Kükels	Segeberg	408	2361
08 1 28 064	Külsheim, Stadt	Main-Tauber-Kreis	5 369	6987
07 1 40 076	Külz (Hunsrück)	Rhein-Hunsrück-Kreis	458	6541
07 1 40 077	Kümbdchen	Rhein-Hunsrück-Kreis	423	6541
09 3 71 136	Kümmersbruck	Amberg-Weizbach	8 009	8457
06 6 31 017	Künzell	Fulda	14 483	6411
08 1 26 046	Künzelsau, Stadt	Hohenlohekreis	11 919	7118
09 2 71 128	Künzing	Deggendorf	2 912	8351
09 4 76 146	Küps, Markt	Kronach	7 095	8643
09 6 79 156	Kürnach	Würzburg	2 946	8702
08 2 15 040	Kürnbach	Karlsruhe	2 448	7519
05 3 78 012	Kürten	Rheinisch-Bergischer Kreis	17 084	5067
08 3 37 125	Küssaberg	Waldshut	4 894	7897
03 3 54 013	Küsten	Lüchow-Dannenberg	1 261	3131
07 3 34 015	Kuhardt	Germerheim	1 657	6729
07 1 43 251	Kuhnhöfen	Westerwaldkreis	100	5419
09 3 77 133	Kulmain	Tirschenreuth	2 201	8581
09 4 77 128	Kulmbach, Stadt	Kulmbach	27 430	8650
01 0 53 078	Kulpin	Herzogtum Lauenburg	178	2419
09 2 74 146	Kumhausen	Landshut	3 545	8300
01 0 56 032	Kummerfeld	Pinneberg	1 613	2081
07 1 43 252	Kundert	Westerwaldkreis	276	5239
09 4 74 145	Kunreuth	Forchheim	1 315	8551
09 4 77 129	Kupferberg, Stadt	Kulmbach	1 166	8651
08 1 26 047	Kupferzell	Hohenlohekreis	4 504	7115
08 2 16 024	Kuppenheim, Stadt	Rastatt	7 097	7554
07 1 38 036	Kurtscheid	Neuwied	935	5451

Schlüssel- nummer	Gemeinde	Kreis/Landkreis	Bevöl- kerung	Post- leit- zahl
01 0 56 033	Kurzenmoor	Pinneberg	814	2201
07 3 36 055	Kusel, Stadt	Kusel	5 501	6798
08 4 16 023	Kusterdingen	Tübingen	6 955	7408
03 3 59 031	Kutenholz	Stade	4 076	2741
09 7 72 167	Kutzenhausen	Augsburg	2 040	8901
07 2 32 070	Kyllburg, Stadt	Bitburg-Prüm	1 070	5524
07 2 32 071	Kyllburgweiler	Bitburg-Prüm	119	5524
L				
09 3 75 162	Laaber, Markt	Regensburg	4 609	8411
03 4 56 012	Laar	Grafschaft Bentheim	2 084	4459
03 2 53 008	Laatzen, Stadt	Hannover	36 803	3014
01 0 53 079	Labenz	Herzogtum Lauenburg	497	2411
09 2 78 144	Laberweinting	Straubing-Bogen	3 262	8301
01 0 57 043	Laboe	Plön	4 582	2304
09 7 78 162	Lachen	Unteralpgäu	1 101	8941
03 3 51 016	Lachendorf	Celle	4 431	3101
05 5 66 032	Ladbergen	Steinfurt	5 602	4544
01 0 54 073	Ladelund	Nordfriesland	1 149	2265
08 2 26 038	Ladenburg, Stadt	Rhein-Neckar-Kreis	11 558	6802
01 0 61 061	Lägerdorf	Steinburg	2 982	2219
03 4 54 026	Lähden	Emsland	3 790	4471
05 5 66 036	Laer	Steinfurt	5 202	4419
03 4 56 013	Lage	Grafschaft Bentheim	920	4458
05 7 66 040	Lage, Stadt	Lippe	33 471	4937
03 4 54 027	Lahn	Emsland	711	4476
06 5 32 015	Lahnau	Lahn-Dill-Kreis	7 722	6335
07 1 41 075	Lahnstein, Stadt	Rhein-Lahn-Kreis	18 349	5420
06 5 34 012	Lahntal	Marburg-Biedenkopf	6 304	3551
07 1 35 050	Lahr	Cochem-Zell	184	5448
07 2 32 072	Lahr	Bitburg-Prüm	205	5529
08 3 17 065	Lahr/ Schwarzwald, Stadt	Ortenaukreis	34 023	7630
03 1 57 004	Lahstedt	Peine	9 619	3153
08 4 25 071	Laichingen, Stadt	Alb-Donau-Kreis	8 988	7903
09 2 71 130	Lalling	Deggendorf	1 453	8351
09 3 72 138	Lam, Markt	Cham	3 183	8496
07 2 32 254	Lambertsberg	Bitburg-Prüm	300	5523
07 3 32 032	Lambrecht (Pfalz), Stadt	Bad Dürkheim	4 103	6734
07 3 35 201	Lamsborn	Kaiserslautern	827	6791

4 Gemeinden in alphabetischer Ordnung mit Schlüsselnummer,
Bevölkerung und Postleitzahl am 31.12.1989

L

Schlüssel- nummer	Gemeinde	Kreis/Landkreis	Bevöl- kerung	Post- leit- zahl
07 3 38 016	Lambsheim	Ludwigshafen	5 449	6715
09 7 77 145	Lamerdingen	Ostallgäu	1 631	8939
01 0 57 044	Lammershagen	Plön	287	2319
07 2 35 072	Lampaden	Trier-Saarburg	520	5501
06 4 31 013	Lampertheim, Stadt	Bergstraße	30 603	6840
03 2 54 023	Lamspringe, Flecken	Hildesheim	3 379	3206
03 3 52 029	Lamstedt	Cuxhaven	3 005	2172
09 2 79 122	Landau a.d. Isar, Stadt	Dingolfing-Landau	11 351	8380
07 3 13 000	Landau in der Pfalz, Stadt	Kreisfreie Stadt	36 766	6740
09 7 74 151	Landensberg	Günzburg	633	8871
03 2 56 017	Landesbergen	Nienburg (Weser)	2 602	3076
07 1 35 051	Landkern	Cochem-Zell	702	5591
01 0 55 026	Landkirchen auf Fehmarn	Ostholstein	2 147	2448
03 1 52 015	Landolfshausen	Göttingen	1 145	3401
01 0 61 062	Landrecht	Steinburg	128	2213
09 1 81 130	Landsberg a. Lech, Stadt	Landsberg a. Lech	20 474	8910
09 1 79 132	Landsberied	Fürstenfeldbruck	903	8081
07 2 31 503	Landscheid	Bernkastel-Wittlich	2 072	5565
01 0 61 063	Landscheide	Steinburg	277	2211
09 2 61 000	Landshut, Stadt	Kreisfreie Stadt	58 125	8300
07 3 35 022	Landstuhl, Stadt	Kaiserslautern	8 319	6790
03 2 54 024	Landwehr	Hildesheim	651	3221
01 0 59 137	Langballig	Schleswig-Flensburg	997	2391
09 2 76 129	Langdorf	Regen	1 947	8371
01 0 56 034	Langeln	Pinneberg	435	2081
03 1 53 007	Langelshiem, Stadt	Goslar	13 646	3394
03 3 52 030	Langen	Cuxhaven	15 322	2857
03 4 54 028	Langen	Emsland	1 243	4453
06 4 38 006	Langen, Stadt	Offenbach	31 851	6070
09 5 77 148	Langenaltheim	Weißenburg-Gunzenhausen	2 241	8831
08 4 35 030	Langenargen	Bodenseekreis	6 419	7994
08 4 25 072	Langenau, Stadt	Alb-Donau-Kreis	11 914	7907
09 1 78 138	Langenbach	Freising	2 775	8051
07 3 36 056	Langenbach	Kusel	483	6799
07 1 43 253	Langenbach bei Kirburg	Westerwaldkreis	738	5241
05 7 54 024	Langenberg	Gütersloh	6 849	4831
08 1 25 113	Langenbrettach	Heilbronn	2 714	7101
08 1 27 047	Langenburg, Stadt	Schwäbisch Hall	1 839	7183
03 3 54 014	Langendorf	Lüchow-Dannenberg	669	3139

4 Gemeinden in alphabetischer Ordnung mit Schlüsselnummer,
Bevölkerung und Postleitzahl am 31.12.1989

Schlüssel- nummer	Gemeinde	Kreis/Landkreis	Bevöl- kerung	Post- leit- zahl
08 4 26 067	Langenenslingen	Biberach	3 031	7945
01 0 54 074	Langeneß	Nordfriesland	152	2251
09 5 75 138	Langenfeld	Neustadt a.d.Aisch-Bad Windsheim	807	8531
07 1 37 060	Langenfeld	Mayen-Koblenz	782	5441
05 1 58 020	Langenfeld (Rheinland), Stadt	Mettmann	51 971	4018
03 2 53 009	Langenhagen, Stadt	Hannover	46 840	3012
07 1 43 254	Langenhahn	Westerwaldkreis	1 194	5439
01 0 54 075	Langenhorn	Nordfriesland	2 666	2255
01 0 53 080	Langenlehsten	Herzogtum Lauenburg	106	2059
07 1 33 054	Langenlonsheim	Bad Kreuznach	3 305	6536
09 1 85 143	Langenmosen	Neuburg-Schrobenhausen	1 318	8899
09 7 72 168	Langenneufnach	Augsburg	1 493	8937
09 1 77 126	Langenpreising	Erding	2 026	8059
07 1 41 076	Langenscheid	Rhein-Lahn-Kreis	559	6251
06 4 35 017	Langenselbold, Stadt	Main-Kinzig-Kreis	10 949	6456
09 4 74 146	Langensendelbach	Forchheim	2 512	8521
07 1 33 055	Langenthal	Bad Kreuznach	115	6557
09 5 73 120	Langenzenn, Stadt	Fürth	8 717	8506
03 4 62 007	Langeoog	Wittmund	2 001	2941
09 7 72 170	Langerringen	Augsburg	2 882	8936
05 3 58 032	Langerwehe	Düren	12 139	5163
09 5 71 170	Langfurth	Ansbach	1 981	8821
06 5 31 009	Langgöns	Gießen	10 004	6306
03 3 51 017	Langlingen	Celle	2 085	3101
09 2 73 141	Langquaid, Markt	Kelheim	3 873	8301
07 1 37 061	Langscheid	Mayen-Koblenz	97	5441
01 0 59 138	Langstedt	Schleswig-Flensburg	818	2384
07 2 35 073	Langsur	Trier-Saarburg	1 487	5501
01 0 58 094	Langwedel	Rendsburg-Eckernförde	1 132	2351
03 3 61 006	Langwedel, Flecken	Verden	11 120	2815
09 7 72 171	Langweid a. Lech	Augsburg	6 448	8901
07 3 36 057	Langweiler	Kusel	291	6759
07 3 35 202	Langwieden	Kaiserslautern	238	6791
01 0 53 081	Lankau	Herzogtum Lauenburg	456	2411
01 0 53 082	Lanze	Herzogtum Lauenburg	195	2059
09 3 75 165	Lappersdorf	Regensburg	11 008	8417
01 0 62 089	Lasbek	Stormarn	1 035	2061
07 2 32 255	Lascheid	Bitburg-Prüm	106	5541
07 2 32 256	Lasel	Bitburg-Prüm	357	5543

4 Gemeinden in alphabetischer Ordnung mit Schlüsselnummer,
Bevölkerung und Postleitzahl am 31.12.1989

L

Schlüssel- nummer	Gemeinde	Kreis/Landkreis	Bevöl- kerung	Post- leit- zahl
03 4 53 009	Lastrup	Cloppenburg	5 567	4595
01 0 60 052	Latendorf	Segeberg	479	2351
03 4 54 029	Lathen	Emsland	3 851	4474
07 1 35 052	Laubach	Cochem-Zell	960	5443
07 1 40 079	Laubach	Rhein-Hunsrück-Kreis	395	5448
06 5 31 010	Laubach, Stadt	Gießen	9 591	6312
09 7 80 125	Lauben	Oberallgäu	2 828	8961
09 7 78 163	Lauben	Unterallgäu	1 178	8941
07 1 33 056	Laubenheim	Bad Kreuznach	829	6531
08 1 36 038	Lauchheim, Stadt	Ostalbkreis	3 703	7089
08 3 37 065	Lauchringen	Waldshut	6 565	7898
08 1 28 139	Lauda-Königshofen, Stadt	Main-Tauber-Kreis	14 482	6970
08 2 26 040	Laudenbach	Rhein-Neckar-Kreis	5 309	6947
09 6 76 135	Laudenbach	Miltenberg	1 299	8761
07 1 40 080	Laudert	Rhein-Hunsrück-Kreis	392	5449
03 2 57 018	Lauenau, Flecken	Schaumburg	2 997	3255
03 3 57 033	Lauenbrück	Rotenburg (Wümme)	1 653	2727
01 0 53 083	Lauenburg/ Elbe, Stadt	Herzogtum Lauenburg	11 104	2058
03 2 55 026	Lauenförde, Flecken	Holzminden	2 686	3471
03 2 57 019	Lauenhagen	Schaumburg	1 281	3061
08 3 17 068	Lauf	Ortenaukreis	3 836	7598
09 5 74 138	Lauf a.d. Pegnitz, Stadt	Nürnberger Land	22 997	8560
09 6 71 139	Laufach	Aschaffenburg	4 839	8752
07 2 31 074	Laufeld	Bernkastel-Wittlich	468	5561
09 1 72 122	Laufen, Stadt	Berchtesgadener Land	5 710	8229
08 3 37 066	Laufenburg (Baden), Stadt	Waldshut	7 569	7887
07 1 40 081	Laufersweiler	Rhein-Hunsrück-Kreis	776	6543
08 1 25 056	Lauffen am Neckar, Stadt	Heilbronn	9 575	7128
09 7 73 143	Laugna	Dillingen a.d. Donau	1 349	8901
09 7 73 144	Lauringen (Donau), Stadt	Dillingen a.d. Donau	9 535	8882
07 3 32 033	Laumersheim	Bad Dürkheim	883	6711
07 2 32 258	Lauperath	Bitburg-Prüm	124	5523
08 4 26 070	Laupheim, Stadt	Biberach	15 598	7958
07 1 41 077	Laurenburg	Rhein-Lahn-Kreis	344	5409
07 1 33 057	Lauschied	Bad Kreuznach	681	6551
08 3 17 067	Lautenbach	Ortenaukreis	1 873	7606
09 4 71 152	Lauter	Bamberg	1 032	8601
08 4 25 073	Lauterach	Alb-Donau-Kreis	524	7930
08 3 25 036	Lauterbach	Rottweil	3 427	7233

4 Gemeinden in alphabetischer Ordnung mit Schlüsselnummer,
Bevölkerung und Postleitzahl am 31.12.1989

L

Schlüssel- nummer	Gemeinde	Kreis/Landkreis	Bevöl- kerung	Post- leit- zahl
06 5 35 011	Lauterbach (Hessen), Kreisstadt	Vogelsbergkreis	13 960	6420
07 3 36 058	Lauterecken, Stadt	Kusel	2 349	6758
09 3 73 140	Lauterhofen, Markt	Neumarkt i.d. OPf.	3 202	8451
07 3 33 041	Lautersheim	Donnersbergkreis	526	6719
08 1 17 061	Lauterstein, Stadt	Göppingen	2 734	7329
07 1 41 078	Lautert	Rhein-Lahn-Kreis	190	5428
09 4 73 141	Lautertal	Coburg	3 205	8639
06 4 31 014	Lautertal (Odenwald)	Bergstraße	7 010	6147
06 5 35 012	Lautertal (Vogelsberg)	Vogelsbergkreis	2 550	6425
09 7 78 164	Lautrach	Unterallgäu	1 033	8941
07 1 43 255	Lautzenbrücken	Westerwaldkreis	362	5439
07 1 40 082	Lautzenhausen	Rhein-Hunsrück-Kreis	236	6541
10 0 44 112	Lebach, Stadt	Saarlouis	23 243	6610
01 0 57 045	Lebrade	Plön	541	2320
09 7 77 147	Lechbruck	Ostallgäu	2 274	8923
01 0 54 076	Leck	Nordfriesland	7 009	2262
03 4 57 013	Leer (Ostfriesland), Stadt	Leer	31 180	2950
03 2 56 018	Leese	Nienburg (Weser)	1 655	3071
03 4 52 015	Leezdorf	Aurich	1 688	2986
01 0 60 053	Leezen	Segeberg	1 354	2361
09 7 78 165	Legau, Markt	Unterallgäu	2 844	8945
05 5 54 036	Legden	Borken	5 524	4427
01 0 51 065	Lehe	Dithmarschen	1 004	2247
03 4 54 030	Lehe	Emsland	775	2992
07 1 37 504	Lehmen	Mayen-Koblenz	1 181	5401
01 0 57 046	Lehmkuhlen	Plön	1 252	2308
01 0 53 084	Lehmrade	Herzogtum Lauenburg	373	2411
09 5 71 171	Lehrberg, Markt	Ansbach	2 641	8818
03 1 54 014	Lehre	Helmstedt	10 366	3306
08 1 25 057	Lehrensteinsfeld	Heilbronn	1 665	7102
03 2 53 010	Lehrte, Stadt	Hannover	39 925	3160
08 4 37 072	Leibertingen	Sigmaringen	1 990	7795
09 2 78 146	Leiblfing	Straubing-Bogen	3 417	8448
05 3 78 016	Leichlingen (Rheinland), Stadt	Rheinisch-Bergischer Kreis	25 735	5653
07 2 32 259	Leidenborn	Bitburg-Prüm	206	5541
09 6 76 136	Leidersbach	Miltenberg	4 452	8751
03 1 51 015	Leiferde	Gifhorn	3 196	3175
07 2 32 073	Leimbach	Bitburg-Prüm	66	5529
07 1 31 044	Leimbach	Ahrweiler	516	5488

4 Gemeinden in alphabetischer Ordnung mit Schlüsselnummer,
Bevölkerung und Postleitzahl am 31.12.1989

L

Schlüssel- nummer	Gemeinde	Kreis/Landkreis	Bevöl- kerung	Post- leit- zahl
07 3 40 027	Leimen	Pirmasens	1 107	6781
08 2 26 041	Leimen, Stadt	Rhein-Neckar-Kreis	19 209	6906
07 3 34 016	Leimersheim	Germersheim	2 246	6729
09 6 79 200	Leinach	Würzburg	2 645	8702
09 5 74 139	Leinburg	Nürnberger Land	5 569	8566
08 1 16 078	Leinfelden-Echterdingen, Stadt	Esslingen	34 627	7022
08 1 25 058	Leingarten	Heilbronn	8 466	7105
07 1 40 084	Leiningen	Rhein-Hunsrück-Kreis	565	5449
07 3 37 051	Leinsweiler	Südliche Weinstraße	415	6740
08 1 36 040	Leinzell	Ostalbkreis	2 207	7078
09 7 74 155	Leipheim, Stadt	Günzburg	5 391	8874
07 1 34 050	Leisel	Birkenfeld	575	6589
07 1 34 051	Leitzweiler	Birkenfeld	113	6589
07 2 35 074	Leiwen	Trier-Saarburg	1 470	5501
07 3 40 028	Lemberg	Pirmasens	3 889	6786
03 2 51 022	Lembruch	Diepholz	885	2841
03 2 51 023	Lemförde, Flecken	Diepholz	2 257	2844
05 7 66 044	Lemgo, Stadt	Lippe	38 817	4920
03 3 54 015	Lemgow	Lüchow-Dannenberg	1 522	3131
03 4 61 006	Lemwerder	Wesermarsch	6 964	2874
09 1 77 127	Lengdorf	Erding	2 086	8256
03 1 57 005	Lengede	Peine	10 255	3325
03 3 57 034	Lengenbostel	Rotenburg (Wümme)	431	2732
09 7 77 149	Lengenwang	Ostallgäu	1 249	8951
03 4 54 031	Lengerich	Emsland	2 287	4453
05 5 66 040	Lengerich, Stadt	Steinfurt	20 503	4540
09 1 73 135	Lenggries	Bad Tölz-Wolfratshausen	8 460	8172
03 2 55 027	Lenne	Holzminde	772	3457
05 9 66 020	Lennestadt, Stadt	Olpe	26 106	5940
08 1 16 079	Lenningen	Esslingen	8 445	7318
01 0 55 027	Lensahn	Ostholstein	4 383	2432
01 0 60 054	Lentförden	Segeberg	1 782	2359
09 1 76 143	Lenting	Eichstätt	3 930	8071
08 3 15 068	Lenzkirch	Breisgau-Hochschwarzwald	4 707	7825
09 3 77 137	Leonberg	Tirschenreuth	1 046	8596
08 1 15 028	Leonberg, Stadt	Böblingen	41 875	7250
05 7 66 048	Leopoldshöhe	Lippe	13 371	4817
07 1 33 058	Lettweiler	Bad Kreuznach	233	6763
07 1 38 037	Leubsdorf	Neuwied	1 535	5460

Schlüssel- nummer	Gemeinde	Kreis/Landkreis	Bevöl- kerung	Post- leit- zahl
09 3 74 132	Leuchtenberg, Markt	Neustadt a.d. Waldnaab	1 356	8481
06 5 32 016	Leun, Stadt	Lahn-Dill-Kreis	5 136	6337
09 4 75 145	Leupoldsgrün	Hof	1 366	8671
09 4 74 147	Leutenbach	Forchheim	1 557	8551
08 1 19 042	Leutenbach	Rems-Murr-Kreis	9 615	7057
07 1 43 042	Leuterod	Westerwaldkreis	677	5419
09 5 71 174	Leutershausen, Stadt	Ansbach	5 062	8811
07 1 38 038	Leutesdorf	Neuwied	2 116	5458
08 4 36 055	Leutkirch im Allgäu, Stadt	Ravensburg	20 465	7970
05 3 16 000	Leverkusen, Stadt	Kreisfreie Stadt	159 325	5090
01 0 54 077	Lexgaard	Nordfriesland	73	2264
06 5 31 011	Lich, Stadt	Gießen	11 595	6302
09 5 71 175	Lichtenau, Markt	Ansbach	3 533	8814
08 2 16 028	Lichtenau, Stadt	Rastatt	4 240	7585
05 7 74 028	Lichtenau, Stadt	Paderborn	9 427	4791
09 4 75 146	Lichtenberg, Stadt	Hof	1 146	8671
07 2 32 260	Lichtenborn	Bitburg-Prüm	414	5541
06 6 35 016	Lichtenfels, Stadt	Waldeck-Frankenberg	4 330	3559
09 4 78 139	Lichtenfels, Stadt	Lichtenfels	20 597	8620
08 4 15 092	Lichtenstein	Reutlingen	9 094	7414
08 1 16 037	Lichtenwald	Esslingen	2 532	7061
03 2 56 019	Liebenau, Flecken	Nienburg (Weser)	4 298	3073
06 6 33 016	Liebenau, Stadt	Kassel	3 546	3528
03 1 53 008	Liebenburg	Goslar	9 584	3384
07 1 43 256	Liebenscheid	Westerwaldkreis	727	5439
07 1 40 085	Liebshausen	Rhein-Hunsrück-Kreis	337	6542
06 4 36 010	Liederbach am Taunus	Main-Taunus-Kreis	7 176	6237
07 1 35 053	Lieg	Cochem-Zell	410	5449
05 5 66 044	Lienen	Steinfurt	7 934	4543
07 2 32 261	Lierfeld	Bitburg-Prüm	68	5541
07 1 41 079	Lierschied	Rhein-Lahn-Kreis	518	5429
07 1 35 054	Liesenich	Cochem-Zell	316	5581
07 2 31 075	Lieser	Bernkastel-Wittlich	1 198	5550
07 2 32 074	Ließem	Bitburg-Prüm	92	5521
01 0 51 067	Lieth	Dithmarschen	310	2248
03 3 56 005	Lillienthal	Osterholz	16 029	2804
08 2 25 052	Limbach	Neckar-Odenwald-Kreis	4 335	6958
07 1 43 257	Limbach	Westerwaldkreis	385	5239
07 1 33 059	Limbach	Bad Kreuznach	369	6570

4 Gemeinden in alphabetischer Ordnung mit Schlüsselnummer,
Bevölkerung und Postleitzahl am 31.12.1989

L

Schlüssel- nummer	Gemeinde	Kreis/Landkreis	Bevöl- kerung	Post- leit- zahl-
06 5 33 009	Limburg a.d. Lahn, Kreisstadt	Limburg-Weilburg	29 488	6250
07 3 38 017	Limburgerhof	Ludwigshafen	9 858	6703
06 4 40 014	Limeshain	Wetteraukreis	4 719	6477
01 0 53 085	Linau	Herzogtum Lauenburg	868	2071
07 1 31 047	Lind	Ahrweiler	483	5481
07 1 37 063	Lind	Mayen-Koblenz	59	5441
01 0 58 096	Lindau	Rendsburg-Eckernförde	1 185	2301
09 7 76 116	Lindau (Bodensee), Stadt	Lindau (Bodensee)	23 999	8990
09 2 76 130	Lindberg	Regen	2 315	8372
01 0 51 068	Linden	Dithmarschen	727	2241
07 3 35 023	Linden	Kaiserslautern	1 242	6791
07 1 43 258	Linden	Westerwaldkreis	146	5239
06 5 31 012	Linden, Stadt	Gießen	11 028	6307
07 3 32 034	Lindenberg	Bad Dürkheim	1 227	6731
09 7 76 117	Lindenberg i. Allgäu, Stadt	Lindau (Bodensee)	10 367	8998
06 4 31 015	Lindenfels, Stadt	Bergstraße	5 197	6145
07 1 40 086	Lindenschied	Rhein-Hunsrück-Kreis	244	6541
03 4 53 010	Lindern (Oldenburg)	Cloppenburg	3 967	4592
01 0 59 179	Lindewitt	Schleswig-Flensburg	1 860	2391
03 2 57 020	Lindhorst	Schaumburg	4 407	3067
05 3 74 020	Lindlar	Oberbergischer Kreis	18 782	5253
03 3 58 015	Lindwedel	Sozial-Fallingbostel	1 398	3031
03 4 54 032	Lingen (Ems), Stadt	Emsland	48 461	4450
07 3 34 017	Lingenfeld	Germersheim	4 361	6722
07 1 40 087	Lingerhahn	Rhein-Hunsrück-Kreis	391	5449
07 1 38 040	Linkenbach	Neuwied	371	5419
08 2 15 105	Linkenheim-Hochstetten	Karlsruhe	9 726	7515
05 3 58 036	Linnich, Stadt	Düren	12 496	5172
03 2 56 020	Linsburg	Nienburg (Weser)	927	3071
06 4 35 018	Linsengericht	Main-Kinzig-Kreis	8 550	6464
03 3 52 031	Lintig	Cuxhaven	1 277	2852
07 1 38 041	Linz am Rhein, Stadt	Neuwied	5 665	5460
05 9 74 024	Lippetal	Soest	11 045	4775
07 1 41 080	Lipporn	Rhein-Lahn-Kreis	262	5429
05 9 74 028	Lippstadt, Stadt	Soest	61 413	4780
07 2 33 224	Lirstal	Daun	231	5441
09 4 71 154	Lisberg	Bamberg	1 385	8602
07 2 33 041	Lissendorf	Daun	909	5534
01 0 54 078	List	Nordfriesland	2 514	2282

Schlüssel- nummer	Gemeinde	Kreis/Landkreis	Bevöl- kerung	Post- leitzahl-
09 4 71 155	Litzendorf	Bamberg	5 110	8615
08 2 26 104	Lobbach	Rhein-Neckar-Kreis	2 199	6921
07 1 43 259	Lochum	Westerwaldkreis	302	5239
01 0 61 064	Lockstedt	Steinburg	154	2211
08 1 18 047	Löchgau	Ludwigsburg	4 799	7121
07 1 37 503	Löf	Mayen-Koblenz	2 020	5401
08 3 15 070	Löffingen, Stadt	Breisgau-Hochschwarzwald	6 486	7827
06 5 33 010	Löhnberg	Limburg-Weilburg	4 280	6293
05 7 58 024	Löhne, Stadt	Herford	37 594	4972
07 1 33 060	Löllbach	Bad Kreuznach	270	6759
03 4 53 011	Löningen, Stadt	Cloppenburg	11 002	4573
01 0 57 047	Löptin	Plön	259	2309
08 3 36 050	Lörrach, Stadt	Lörrach	41 919	7850
07 3 39 034	Lörzweiler	Mainz-Bingen	1 749	6501
07 2 31 076	Löslich	Bernkastel-Wittlich	409	5553
07 2 31 206	Lötzbeuren	Bernkastel-Wittlich	398	5581
01 0 54 079	Löwenstedt	Nordfriesland	606	2251
08 1 25 059	Löwenstein, Stadt	Heilbronn	2 803	7101
08 2 16 029	Loffenau	Rastatt	2 558	7563
01 0 61 065	Lohbarbek	Steinburg	496	2214
09 3 72 178	Lohberg	Cham	2 089	8491
01 0 58 097	Lohse-Föhrden	Rendsburg-Eckernförde	742	2377
01 0 51 069	Lohse-Rickelshof	Dithmarschen	1 784	2240
06 6 33 017	Lohfelden	Kassel	12 497	3503
03 3 51 501	Lohheide, gemfr. Bezirk	Celle	1 030	3103
09 1 83 125	Lohkirchen	Mühlendorf a. Inn	621	8267
05 3 82 028	Lohmar	Rhein-Sieg-Kreis	26 347	5204
03 4 60 006	Lohne (Oldenburg), Stadt	Vechta	19 753	2842
07 3 33 042	Lohnsfeld	Donnersbergkreis	722	6751
07 3 36 060	Lohnweiler	Kusel	438	6759
09 6 77 155	Lohr a. Main, Stadt	Main-Spessart	15 951	8770
06 5 34 013	Lohra	Marburg-Biedenkopf	5 276	3554
07 1 41 081	Lohrheim	Rhein-Lahn-Kreis	527	6251
09 2 79 124	Loiching	Dingolfing-Landau	2 937	8311
01 0 59 055	Loit	Schleswig-Flensburg	255	2381
09 2 78 147	Loitzendorf	Straubing-Bogen	593	8441
06 5 31 013	Lollar, Stadt	Gießen	8 957	6304
07 1 41 082	Lollschied	Rhein-Lahn-Kreis	191	5429
07 2 35 077	Longen	Trier-Saarburg	78	5501

4 Gemeinden in alphabetischer Ordnung mit Schlüsselnummer,
Bevölkerung und Postleitzahl am 31.12.1989

L

Schlüssel- nummer	Gemeinde	Kreis/Landkreis	Bevöl- kerung	Post- leit- zahl-
07 2 31 077	Longkamp	Bernkastel-Wittlich	974	5551
07 2 35 078	Longuich	Trier-Saarburg	1 162	5501
09 5 72 139	Lonnerstadt, Markt	Erlangen-Höchstadt	1 659	8531
07 1 37 065	Lonnig	Mayen-Koblenz	842	5401
08 4 25 075	Lonsee	Alb-Donau-Kreis	3 638	7901
07 3 31 043	Lonsheim	Alzey-Worms	467	6509
01 0 61 066	Looft	Steinburg	339	2211
01 0 58 098	Loop	Rendsburg-Eckernförde	174	2351
01 0 58 099	Loose	Rendsburg-Eckernförde	751	2331
06 4 39 010	Lorch, Stadt	Rheingau-Taunus-Kreis	4 548	6223
08 1 36 042	Lorch, Stadt	Ostalbkreis	10 400	7073
06 4 31 016	Lorsch, Stadt	Bergstraße	11 110	6143
07 2 35 080	Lorscheid	Trier-Saarburg	450	5501
03 4 54 033	Lorup	Emsland	2 320	2991
10 0 42 112	Losheim	Merzig-Wadern	15 220	6646
08 2 37 045	Loßburg	Freudenstadt	5 544	7298
05 5 66 048	Lotte	Steinfurt	10 261	4531
01 0 59 056	Lottorf	Schleswig-Flensburg	199	2381
08 3 37 070	Lottstetten	Waldshut	2 044	7891
03 3 52 032	Loxstedt	Cuxhaven	14 616	2854
03 3 54 016	Luckau	Lüchow-Dannenberg	558	3131
07 1 43 260	Luckenbach	Westerwaldkreis	497	5239
06 6 32 012	Ludwigsau	Hersfeld-Rotenburg	5 639	6438
08 1 18 048	Ludwigsburg, Stadt	Ludwigsburg	81 306	7140
09 4 77 135	Ludwigschorgast, Markt	Kulmbach	911	8651
07 3 14 000	Ludwigshafen am Rhein, Stadt	Kreisfreie Stadt	159 567	6700
07 3 39 035	Ludwigshöhe	Mainz-Bingen	466	6501
09 4 76 152	Ludwigsstadt, Stadt	Kronach	3 976	8642
07 3 40 029	Ludwigswinkel	Pirmasens	739	6781
05 7 70 020	Lübbecke, Stadt	Minden-Lübbecke	22 973	4990
03 3 56 006	Lübberstedt	Osterholz	602	2864
03 3 54 017	Lübbow	Lüchow-Dannenberg	769	3131
01 0 03 000	Lübeck, Hansestadt	Kreisfreie Stadt	212 932	2400
01 0 53 086	Lüchow	Herzogtum Lauenburg	184	2411
03 3 54 018	Lüchow, Stadt	Lüchow-Dannenberg	9 417	3130
07 2 31 078	Lückenburg	Bernkastel-Wittlich	90	5509
05 9 62 032	Lüdenscheid, Stadt	Märkischer Kreis	77 620	5880
03 3 60 013	Lüder	Uelzen	1 218	3121
03 3 55 021	Lüdersburg	Lüneburg	473	2127

L

4 Gemeinden in alphabetischer Ordnung mit Schlüsselnummer,
Bevölkerung und Postleitzahl am 31.12.1989

Schlüssel- nummer	Gemeinde	Kreis/Landkreis	Bevöl- kerung	Post- leitz- zahl
03 2 57 021	Lüdersfeld	Schaumburg	1 007	3061
05 5 58 024	Lüdinghausen, Stadt	Coesfeld	19 654	4710
03 2 55 028	Lüerdissen	Holzminden	567	3451
05 7 66 052	Lügde, Stadt	Lippe	10 964	4927
09 6 78 153	Lülsfeld	Schweinfurt	804	8722
07 2 32 262	Lünebach	Bitburg-Prüm	626	5541
03 3 55 022	Lüneburg, Stadt	Lüneburg	60 937	2120
05 9 78 024	Lünen, Stadt	Unna	86 363	4670
03 4 54 034	Lünne	Emsland	1 454	4441
01 0 59 057	Lürschau	Schleswig-Flensburg	836	2385
01 0 53 087	Lüttau	Herzogtum Lauenburg	572	2059
03 4 52 016	Lütetsburg	Aurich	655	2984
01 0 57 048	Lütjenburg, Stadt	Plön	5 397	2322
01 0 54 080	Lütjenholm	Nordfriesland	276	2255
01 0 62 045	Lütjensee	Stormarn	2 564	2073
01 0 58 100	Lütjenwestedt	Rendsburg-Eckernförde	574	2211
07 1 35 056	Lütz	Cochem-Zell	284	5449
06 4 37 010	Lützelbach	Odenwaldkreis	6 497	6129
07 2 32 263	Lützkampen	Bitburg-Prüm	435	5541
07 3 40 030	Lug	Pirmasens	614	6749
03 2 57 022	Luhden	Schaumburg	871	3061
09 3 74 133	Luhe-Wildenau, Markt	Neustadt a.d. Waldnaab	3 085	8481
01 0 58 101	Luhnstedt	Rendsburg-Eckernförde	353	2371
01 0 51 071	Lunden	Dithmarschen	1 728	2247
03 3 52 033	Lunestedt	Cuxhaven	2 243	2855
09 3 73 143	Lupburg, Markt	Neumarkt i.d. OPf.	2 036	8433
07 3 34 018	Lustadt	Germersheim	2 951	6723
03 1 53 009	Lutter am Barenberge, Flecken	Goslar	2 537	3372
01 0 57 049	Lutterbek	Plön	304	2304
07 1 35 057	Lutzerath	Cochem-Zell	1 365	5595
01 0 56 035	Lutzhorn	Pinneberg	637	2202
09 7 73 146	Lutzingen	Dillingen a.d. Donau	969	8881
07 1 37 066	Luxem	Mayen-Koblenz	258	5441
07 1 41 083	Lykershausen	Rhein-Lahn-Kreis	193	5422

4 Gemeinden in alphabetischer Ordnung mit Schlüsselnummer,
Bevölkerung und Postleitzahl am 31.12.1989

M

Schlüssel- nummer	Gemeinde	Kreis/Landkreis	Bevöl- kerung	Post- leit- zahl
M				
01 0 59 141	Maasbüll	Schleswig-Flensburg	705	2395
03 2 51 024	Maasen	Diepholz	502	2839
01 0 59 142	Maasholm	Schleswig-Flensburg	704	2341
07 1 37 215	Macken	Mayen-Koblenz	345	5449
07 3 35 024	Mackenbach	Kaiserslautern	1 835	6751
07 1 34 052	Mackenrodt	Birkenfeld	414	6581
09 3 77 139	Mähring, Markt	Tirschenreuth	1 929	8591
08 1 15 029	Magstadt	Böblingen	8 010	7037
08 3 17 073	Mahlberg, Stadt	Ortenaukreis	3 586	7638
08 3 27 033	Mahlstetten	Tuttlingen	694	7201
09 7 76 118	Maierhöfen	Lindau (Bodensee)	1 358	8999
09 7 79 176	Maihingen	Donau-Ries	1 098	8861
07 3 37 052	Maikammer	Südliche Weinstraße	3 618	6735
09 6 71 140	Mainaschaff	Aschaffenburg	6 979	8752
09 6 75 144	Mainbernheim, Stadt	Kitzingen	2 223	8717
09 2 73 147	Mainburg, Stadt	Kelheim	11 068	8302
08 1 27 052	Mainhardt	Schwäbisch Hall	4 489	7173
06 4 38 007	Mainhausen	Offenbach	7 223	6451
09 4 77 136	Mainleus	Kulmbach	6 365	8653
09 6 75 146	Mainstockheim	Kitzingen	1 647	8711
06 4 35 019	Maintal, Stadt	Main-Kinzig-Kreis	36 112	6457
07 3 15 000	Mainz, Stadt	Kreisfreie Stadt	177 062	6500
09 1 79 134	Maisach	Fürstenfeldbruck	10 346	8031
07 1 40 089	Maisborn	Rhein-Hunsrück-Kreis	111	5449
09 1 83 126	Maitenbeth	Mühlendorf a. Inn	1 694	8091
07 1 40 090	Maitzborn	Rhein-Hunsrück-Kreis	122	6544
07 1 32 066	Malberg	Altenkirchen (Westerwald)	947	5239
07 2 32 075	Malberg	Bitburg-Prüm	752	5524
07 2 32 076	Malbergweich	Bitburg-Prüm	347	5524
07 2 31 079	Malborn	Bernkastel-Wittlich	1 452	5509
09 2 75 132	Malching	Passau	1 128	8399
01 0 55 028	Malente	Ostholstein	9 975	2427
09 2 77 131	Malgersdorf	Rottal-Inn	1 026	8336
09 2 78 148	Mallersdorf-Pfaffenberg, Markt	Straubing-Bogen	6 049	8304
08 3 36 104	Malsburg-Marzell	Lörrach	1 549	7841
08 2 15 046	Malsch	Karlsruhe	12 122	7502
08 2 26 046	Malsch	Rhein-Neckar-Kreis	2 732	6911

Schlüssel- nummer	Gemeinde	Kreis/Landkreis	Bevöl- kerung	Post- leit- zahl
06 6 34 013	Malsfeld	Schwalm-Eder-Kreis	4 010	3509
08 3 16 024	Malterdingen	Emmendingen	2 336	7831
07 1 32 067	Mammelzen	Altenkirchen (Westerwald)	759	5231
09 1 79 136	Mammendorf	Fürstenfeldbruck	2 946	8083
09 2 79 125	Mamming	Dingolfing-Landau	2 386	8388
09 1 86 137	Manching, Markt	Pfaffenhofen a.d. Ilm	9 490	8072
07 1 33 061	Mandel	Bad Kreuznach	702	6551
10 0 45 116	Mandelbachtal	Saarpfalz-Kreis	11 544	6676
07 2 35 081	Mandern	Trier-Saarburg	920	5509
07 2 32 264	Manderscheid	Bitburg-Prüm	73	5523
07 2 31 080	Manderscheid	Bernkastel-Wittlich	1 219	5562
01 0 55 029	Manhagen	Ostholstein	351	2432
07 2 33 225	Mannebach	Daun	258	5441
07 2 35 082	Mannebach	Trier-Saarburg	296	5511
08 2 22 000	Mannheim, Universitätsstadt	Stadtkreis	305 974	6800
07 3 33 043	Mannweiler-Cölln	Donnersbergkreis	413	6761
09 3 74 134	Mantel, Markt	Neustadt a.d. Waldnaab	2 846	8481
07 3 39 036	Manubach	Mainz-Bingen	346	6531
08 1 18 049	Marbach am Neckar, Stadt	Ludwigsburg	12 796	7142
06 5 34 014	Marburg, Universitätsstadt	Marburg-Biedenkopf	72 656	3550
08 3 15 132	March	Breisgau-Hochschwarzwald	7 973	7806
09 6 79 161	Margetshöchheim	Würzburg	2 917	8702
09 2 78 149	Mariaposching	Straubing-Bogen	1 238	8351
07 1 41 084	Marienfels	Rhein-Lahn-Kreis	332	5429
03 4 52 017	Marienhafe, Flecken	Aurich	1 639	2986
03 2 54 039	Marienhagen	Hildesheim	934	3221
07 1 38 201	Marienhäusen	Neuwied	397	5419
05 3 74 024	Marienneide	Oberbergischer Kreis	11 670	5277
05 7 62 024	Marienmünster, Stadt	Höxter	5 009	3477
07 1 43 044	Marienrachdorf	Westerwaldkreis	760	5418
03 1 54 015	Mariental	Helmstedt	1 207	3332
07 2 31 081	Maring-Novand	Bernkastel-Wittlich	1 417	5554
08 4 35 034	Markdorf, Stadt	Bodenseekreis	10 779	7778
08 1 18 050	Markgröningen, Stadt	Ludwigsburg	13 014	7145
09 2 79 126	Marklkofen	Dingolfing-Landau	3 496	8311
03 2 56 021	Marklohe	Nienburg (Weser)	3 962	3072
09 5 77 149	Markt Berolzheim, Markt	Weißenburg-Gunzenhausen	1 250	8831
09 5 75 144	Markt Bibart, Markt	Neustadt a.d. Aisch-Bad Windsheim	1 885	8536
09 6 75 148	Markt Einersheim, Markt	Kitzingen	1 179	8711

4 Gemeinden in alphabetischer Ordnung mit Schlüsselnummer,
Bevölkerung und Postleitzahl am 31.12.1989

M

Schlüssel- nummer	Gemeinde	Kreis/Landkreis	Bevöl- kerung	Post- leit- zahl
09 5 75 145	Markt Erlbach, Markt	Neustadt a.d.Aisch-Bad Windsheim	4 429	8531
09 1 74 131	Markt Indersdorf, Markt	Dachau	7 610	8062
09 5 75 146	Markt Nordheim, Markt	Neustadt a.d.Aisch-Bad Windsheim	1 101	8531
09 7 78 168	Markt Rettenbach, Markt	Unterallgäu	3 424	8947
09 1 75 127	Markt Schwaben, Markt	Ebersberg	8 743	8015
09 5 75 147	Markt Taschendorf, Markt	Neustadt a.d.Aisch-Bad Windsheim	927	8531
09 7 78 169	Markt Wald, Markt	Unterallgäu	2 089	8939
09 5 75 143	Marktbergel, Markt	Neustadt a.d.Aisch-Bad Windsheim	1 488	8801
09 6 75 147	Marktbreit, Stadt	Kitzingen	3 760	8713
09 4 78 143	Marktgraitz, Markt	Lichtenfels	1 281	8627
09 6 77 157	Marktheidenfeld, Stadt	Main-Spessart	9 759	8772
09 1 71 123	Markt1, Markt	Altötting	2 831	8261
09 4 77 138	Marktleugast, Markt	Kulmbach	3 920	8654
09 4 79 135	Marktleuthen, Stadt	Wunsiedel i. Fichtelgebirge	3 994	8688
09 7 77 151	Marktoberdorf, Stadt	Ostallgäu	16 670	8952
09 7 79 177	Marktoffingen	Donau-Ries	1 271	8861
09 4 79 136	Marktrechwitz, Stadt	Wunsiedel i. Fichtelgebirge	18 760	8590
09 4 76 183	Marktrodach, Markt	Kronach	3 726	8641
09 1 72 124	Marktschellenberg, Markt	Berchtesgadener Land	1 836	8246
09 4 77 139	Marktschorgast, Markt	Kulmbach	1 600	8581
09 6 75 149	Marktsteft, Stadt	Kitzingen	1 591	8711
09 4 78 144	Marktzeuln, Markt	Lichtenfels	1 532	8621
03 2 51 025	Marl	Diepholz	759	2844
05 5 62 024	Marl, Stadt	Recklinghausen	90 725	4370
09 5 72 141	Marloffstein	Erlangen-Höchststadt	1 479	8525
01 0 51 072	Marne, Stadt	Dithmarschen	5 828	2222
01 0 51 073	Marnerdeich	Dithmarschen	338	2222
07 3 33 045	Marnheim	Donnersbergkreis	1 409	6719
09 6 74 171	Maroldsweisach, Markt	Haßberge	4 651	8617
07 1 43 045	Maroth	Westerwaldkreis	209	5419
10 0 46 112	Marpingen	Sankt Wendel	11 320	6694
09 1 89 129	Marquartstein	Traunstein	2 818	8215
05 9 58 024	Marsberg, Stadt	Hochsauerlandkreis	20 726	3538
03 3 53 023	Marschacht	Harburg	2 435	2095
01 0 57 050	Martensrade	Plön	651	2319
03 2 51 026	Martfeld	Diepholz	2 253	2811
09 6 75 150	Martinsheim	Kitzingen	962	8713
07 3 35 203	Martinshöhe	Kaiserslautern	1 717	6791
07 1 33 062	Martinstein	Bad Kreuznach	337	6574

Schlüssel- nummer	Gemeinde	Kreis/Landkreis	Bevöl- kerung	Post- leit- zahl
03 3 53 024	Marxen	Harburg	959	2091
09 7 79 178	Marxheim	Donau-Ries	2 582	8851
08 2 15 047	Marxzell	Karlsruhe	4 825	7501
07 1 43 261	Marzhausen	Westerwaldkreis	204	5238
09 1 78 140	Marzling	Freising	2 018	8051
07 1 35 058	Masburg	Cochem-Zell	864	5441
08 4 26 071	Maselheim	Biberach	4 054	7951
09 6 72 131	Maßbach, Markt	Bad Kissingen	4 519	8734
08 1 25 061	Massenbachhausen	Heilbronn	2 977	7101
09 2 77 133	Massing, Markt	Rottal-Inn	2 990	8332
07 3 40 217	Maßweiler	Pirmasens	1 120	6661
07 1 40 204	Mastershausen	Rhein-Hunsrück-Kreis	1 012	5581
07 2 32 265	Masthorn	Bitburg-Prüm	71	5541
07 3 36 107	Matzenbach	Kusel	624	6799
07 2 32 266	Matzerath	Bitburg-Prüm	74	5541
07 3 31 044	Mauchenheim	Alzey-Worms	843	6719
07 1 32 068	Mauden	Altenkirchen (Westerwald)	101	5241
07 2 32 267	Mauel	Bitburg-Prüm	89	5523
08 2 26 048	Mauer	Rhein-Neckar-Kreis	3 333	6901
09 1 78 142	Mauern	Freising	2 005	8054
09 7 77 152	Mauerstetten	Ostallgäu	2 422	8951
08 2 36 038	Maulbronn, Stadt	Enzkreis	6 104	7133
08 3 36 057	Maulburg	Lörrach	3 607	7864
07 3 40 218	Mauschbach	Pirmasens	204	6661
09 2 72 134	Mauth	Freyung-Grafenau	2 473	8391
07 3 38 018	Maxdorf	Ludwigshafen	5 955	6701
09 3 76 141	Maxhütte-Haidhof, Stadt	Schwandorf	9 030	8414
07 1 43 046	Maxsain	Westerwaldkreis	983	5419
07 1 37 068	Mayen, Stadt	Mayen-Koblenz	18 589	5440
07 1 31 049	Mayschoß	Ahrweiler	1 009	5481
05 3 66 028	Mechernich, Stadt	Euskirchen	22 395	5353
01 0 53 088	Mechow	Herzogtum Lauenburg	85	2418
03 3 55 023	Mechtersen	Lüneburg	585	2121
07 2 32 077	Meckel	Bitburg-Prüm	300	5521
07 1 33 063	Meckenbach	Bad Kreuznach	397	6571
07 1 34 053	Meckenbach	Birkenfeld	150	6589
08 4 35 035	Meckenbeuren	Bodenseekreis	11 007	7996
07 3 32 035	Meckenheim	Bad Dürkheim	2 801	6701
05 3 82 032	Meckenheim, Stadt	Rhein-Sieg-Kreis	22 272	5309

4 Gemeinden in alphabetischer Ordnung mit Schlüsselnummer,
Bevölkerung und Postleitzahl am 31.12.1989

M

Schlüssel- nummer	Gemeinde	Kreis/Landkreis	Bevöl- kerung	Post- leit- zahl
08 2 26 049	Meckesheim	Rhein-Neckar-Kreis	4 972	6922
07 3 36 061	Medard	Kusel	564	6759
07 1 33 064	Meddersheim	Bad Kreuznach	1 172	6553
01 0 62 046	Meddewade	Stormarn	656	2061
05 9 58 028	Medebach, Stadt	Hochsauerlandkreis	7 344	5789
01 0 59 143	Medelby	Schleswig-Flensburg	780	2267
09 7 73 153	Medlingen	Dillingen a.d. Donau	839	8881
09 4 73 144	Meeder	Coburg	3 594	8638
03 2 57 023	Meerbeck	Schaumburg	1 971	3061
05 1 62 022	Meerbusch, Stadt	Neuss	51 166	4005
07 2 31 082	Meerfeld	Bernkastel-Wittlich	349	5562
08 4 35 036	Meersburg, Stadt	Bodenseekreis	5 095	7758
01 0 58 103	Meezen	Rendsburg-Eckernförde	306	2354
09 7 79 180	Megesheim	Donau-Ries	784	8861
01 0 59 058	Meggerdorf	Schleswig-Flensburg	699	2371
07 3 35 025	Mehlbach	Kaiserslautern	1 015	6751
01 0 61 067	Mehlbek	Steinburg	402	2211
07 3 35 026	Mehlingen	Kaiserslautern	3 008	6751
09 4 72 164	Mehlmeisel	Bayreuth	1 408	8591
07 2 33 042	Mehren	Daun	1 095	5569
07 1 32 069	Mehren	Altenkirchen (Westerwald)	331	5231
07 2 35 083	Mehring	Trier-Saarburg	1 876	5501
09 1 71 124	Mehring	Altötting	1 943	8261
08 4 15 048	Mehrstetten	Reutlingen	1 261	7421
07 1 38 042	Meinborn	Neuwied	430	5459
03 1 51 016	Meine	Gifhorn	5 965	3174
03 1 51 017	Meinersen	Gifhorn	5 474	3176
05 9 62 036	Meinerzhagen, Stadt	Märkischer Kreis	19 449	5882
06 6 36 007	Meinhard	Werra-Meißner-Kreis	5 613	3446
09 5 77 150	Meinheim	Weißenburg-Gunzenhausen	833	8831
07 2 33 043	Meisburg	Daun	262	5531
07 1 33 065	Meisenheim, Stadt	Bad Kreuznach	2 920	6554
08 3 17 075	Meißenheim	Ortenaukreis	3 080	7631
06 6 36 008	Meißner	Werra-Meißner-Kreis	3 582	3447
09 7 72 177	Meitingen, Markt	Augsburg	9 400	8901
03 3 55 024	Melbeck	Lüneburg	2 234	2121
01 0 51 074	Meldorf, Stadt	Dithmarschen	7 164	2223
03 4 59 024	Melle, Stadt	Osnabrück	40 870	4520
03 2 51 027	Mellinghausen	Diepholz	1 066	2839

Schlüssel- nummer	Gemeinde	Kreis/Landkreis	Bevöl- kerung	Post- leit- zahl
09 6 73 142	Mellrichstadt, Stadt	Rhön-Grabfeld	5 999	8744
07 1 38 043	Melsbach	Neuwied	2 072	5451
01 0 58 104	Melsdorf	Rendsburg-Eckernförde	1 289	2300
06 6 34 014	Melsungen, Stadt	Schwalm-Eder-Kreis	13 100	3508
09 4 71 159	Memmelsdorf	Bamberg	7 944	8608
09 7 64 000	Memmingen, Stadt	Kreisfreie Stadt	38 665	8940
09 7 78 171	Memmingerberg	Unterallgäu	2 068	8946
05 9 62 040	Menden (Sauerland), Stadt	Märkischer Kreis	55 500	5750
07 1 37 069	Mendig, Stadt	Mayen-Koblenz	7 400	5442
08 4 37 076	Mengen, Stadt	Sigmaringen	9 043	7947
07 1 40 092	Mengerschied	Rhein-Hunsrück-Kreis	779	6545
06 5 33 011	Mengerskirchen	Limburg-Weilburg	4 776	6296
09 2 79 127	Mengkofen	Dingolfing-Landau	4 384	8317
07 2 32 078	Menningen	Bitburg-Prüm	158	5501
03 4 59 025	Menslage	Osnabrück	2 409	4575
03 4 54 035	Meppen, Stadt	Emsland	30 139	4470
09 7 71 145	Merching	Aichach-Friedberg	2 237	8901
10 0 43 113	Merchweiler	Neunkirchen	11 554	6689
08 3 15 072	Merdingen	Breisgau-Hochschwarzwald	2 293	7801
06 5 33 012	Merenberg	Limburg-Weilburg	2 769	6295
09 7 71 146	Mering, Markt	Aichach-Friedberg	9 974	8905
07 1 43 262	Merkelbach	Westerwaldkreis	430	5239
09 5 71 177	Merkendorf, Stadt	Ansbach	2 253	8828
07 2 32 269	Merkeshausen	Bitburg-Prüm	24	5521
08 4 25 079	Merklingen	Alb-Donau-Kreis	1 546	7901
07 2 32 270	Merlscheid	Bitburg-Prüm	46	5541
07 1 40 093	Mermuth	Rhein-Hunsrück-Kreis	259	5401
07 2 31 083	Merschbach	Bernkastel-Wittlich	63	5509
07 2 35 085	Mertesdorf	Trier-Saarburg	1 629	5501
07 3 32 036	Mertesheim	Bad Dürkheim	341	6719
09 7 79 181	Mertingen	Donau-Ries	2 911	8851
07 1 37 070	Mertloch	Mayen-Koblenz	1 128	5441
07 1 33 066	Merxheim	Bad Kreuznach	1 377	6574
07 3 40 031	Merzalben	Pirmasens	1 302	6781
03 4 59 026	Merzen	Osnabrück	2 970	4553
05 3 58 040	Merzenich	Düren	8 136	5161
08 3 15 073	Merzhausen	Breisgau-Hochschwarzwald	4 257	7802
10 0 42 113	Merzig, Kreisstadt	Merzig-Wadern	29 562	6640
07 2 35 154	Merzkirchen	Trier-Saarburg	620	5510

4 Gemeinden in alphabetischer Ordnung mit Schlüsselnummer,
Bevölkerung und Postleitzahl am 31.12.1989

M

Schlüssel- nummer	Gemeinde	Kreis/Landkreis	Bevöl- kerung	Post- leit- zahl
07 3 36 062	Merzweiler	Kusel	213	6759
05 9 58 032	Meschede, Stadt	Hochsauerlandkreis	31 227	5778
07 1 35 060	Mesenich	Cochem-Zell	358	5594
09 6 71 141	Mespeibrunn	Aschaffenburg	2 159	8751
06 4 32 012	Messel	Darmstadt-Dieburg	3 766	6101
03 2 57 024	Messenkamp	Schaumburg	794	3255
07 2 32 079	Messerich	Bitburg-Prüm	386	5521
03 4 54 036	Messingen	Emsland	1 031	4452
08 4 37 078	Meßkirch, Stadt	Sigmaringen	7 394	7790
08 4 17 044	Meßstetten, Stadt	Zollernalbkreis	9 962	7475
05 5 66 052	Metelen	Steinfurt	5 824	4439
09 2 71 132	Metten, Markt	Deggendorf	3 816	8354
07 2 32 080	Mettendorf	Bitburg-Prüm	1 037	5529
07 3 31 045	Mettenheim	Alzey-Worms	966	6521
09 1 83 127	Mettenheim	Mühlendorf a. Inn	2 210	8261
07 2 32 081	Metterich	Bitburg-Prüm	435	5520
05 5 66 056	Mettingen	Steinfurt	10 477	4532
10 0 42 114	Mettlach	Merzig-Wadern	11 884	6642
05 1 58 024	Mettmann, Stadt	Mettmann	38 014	4020
07 1 34 054	Mettweiler	Birkenfeld	302	6589
07 1 40 094	Metzenhausen	Rhein-Hunsrück-Kreis	111	6541
08 4 15 050	Metzingen, Stadt	Reutlingen	20 138	7430
07 1 43 263	Meudt	Westerwaldkreis	1 569	5431
07 1 31 050	Meuspath	Ahrweiler	144	5489
01 0 59 144	Meyn	Schleswig-Flensburg	508	2391
09 4 78 145	Michelau f. OFr.	Lichtenfels	6 431	8626
09 6 78 157	Michelau f. Steigerwald	Schweinfurt	1 128	8721
07 1 40 095	Michelbach	Rhein-Hunsrück-Kreis	177	5448
07 1 32 070	Michelbach (Westerwald)	Altenkirchen (Westerwald)	409	5230
08 1 27 056	Michelbach an der Bilz	Schwäbisch Hall	2 926	7178
08 1 27 059	Michelfeld	Schwäbisch Hall	2 835	7171
09 3 72 142	Michelsneukirchen	Cham	1 487	8411
06 4 37 011	Michelstadt, Stadt	Odenwaldkreis	14 772	6120
09 7 72 178	Mickhausen	Augsburg	1 127	8931
01 0 54 083	Midlum	Nordfriesland	318	2270
03 3 52 034	Midlum	Cuxhaven	1 646	2853
07 1 41 085	Miehlen	Rhein-Lahn-Kreis	1 920	5429
01 0 58 105	Mielkendorf	Rendsburg-Eckernförde	1 041	2301
07 1 41 086	Miellen	Rhein-Lahn-Kreis	450	5421

Schlüssel- nummer	Gemeinde	Kreis/Landkreis	Bevöl- kerung	Post- leitzahl-
09 1 82 125	Miesbach, Stadt	Miesbach	10 125	8160
08 4 26 073	Mietingen	Biberach	3 314	7959
01 0 54 084	Mildstedt	Nordfriesland	2 529	2251
09 3 72 143	Miltach	Cham	2 268	8491
09 6 76 139	Miltenberg, Stadt	Miltenberg	9 199	8760
09 7 78 173	Mindelheim, Stadt	Unterallgäu	12 143	8948
09 1 76 147	Mindelstetten	Eichstätt	1 291	8421
07 2 32 082	Minden	Bitburg-Prüm	228	5501
05 7 70 024	Minden, Stadt	Minden-Lübbecke	76 321	4950
07 2 31 085	Minderlittgen	Bernkastel-Wittlich	621	5561
07 3 34 020	Minfeld	Germersheim	1 506	6741
07 2 31 086	Minheim	Bernkastel-Wittlich	503	5561
09 3 75 170	Mintraching	Regensburg	3 653	8401
07 1 41 087	Misselberg	Rhein-Lahn-Kreis	80	5408
03 3 52 035	Misselwarden	Cuxhaven	515	2853
09 7 80 127	Missen-Wilhams	Oberallgäu	1 175	8979
09 4 72 166	Mistelbach	Bayreuth	1 525	8581
09 4 72 167	Mistelgau	Bayreuth	3 198	8581
08 4 26 074	Mittelbiberach	Biberach	2 844	7951
07 3 35 027	Mittelbrunn	Kaiserslautern	587	6791
09 5 71 178	Mitteleschenbach	Ansbach	1 401	8821
07 1 41 088	Mittelfischbach	Rhein-Lahn-Kreis	109	5429
07 1 32 011	Mittelhof	Altenkirchen (Westerwald)	903	5248
09 7 72 179	Mittelneufnach	Augsburg	913	8931
03 3 59 032	Mittelnkirchen	Stade	876	2162
07 1 34 055	Mittelreidenbach	Birkenfeld	758	6581
09 6 77 159	Mittelsinn	Main-Spessart	951	8781
03 3 52 036	Mittelstenahe	Cuxhaven	595	2171
09 1 79 137	Mittelstetten	Fürstenfeldbruck	1 342	8081
07 1 35 061	Mittelstrimmig	Cochem-Zell	452	5581
06 5 32 017	Mittenaar	Lahn-Dill-Kreis	4 841	6349
09 1 80 123	Mittenwald, Markt	Garmisch-Partenkirchen	8 123	8102
09 2 78 151	Mitterfels, Markt	Straubing-Bogen	2 173	8446
09 2 77 134	Mitterskirchen	Rottal-Inn	1 670	8337
09 3 77 141	Mitterteich, Stadt	Tirschenreuth	7 377	8596
09 4 76 154	Mitwitz, Markt	Kronach	3 070	8621
06 4 32 013	Modautal	Darmstadt-Dieburg	4 491	6101
08 1 25 063	Möckmühl, Stadt	Heilbronn	6 238	7108
09 7 73 147	Mödingen	Dillingen a.d. Donau	1 249	8886

4 Gemeinden in alphabetischer Ordnung mit Schlüsselnummer,
Bevölkerung und Postleitzahl am 31.12.1989

M

Schlüssel- nummer	Gemeinde	Kreis/Landkreis	Bevöl- kerung	Post- leit- zahl-
08 1 36 043	Mögglingen	Ostalbkreis	3 452	7074
08 1 18 051	Mögglingen	Ludwigsburg	10 052	7141
05 9 74 032	Möhnesee	Soest	8 888	4773
01 0 53 089	Möhnsen	Herzogtum Lauenburg	457	2053
09 5 72 142	Möhrendorf	Erlangen-Höchstadt	3 547	8521
01 0 53 090	Mölln, Stadt	Herzogtum Lauenburg	16 860	2410
07 3 31 046	Mölsheim	Alzey-Worms	571	6521
09 6 71 143	Mömbris, Markt	Aschaffenburg	11 280	8752
09 6 76 140	Mömlingen	Miltenberg	4 633	8751
09 6 76 141	Mönchberg, Markt	Miltenberg	2 400	8761
05 1 16 000	Mönchengladbach, Stadt	Kreisfreie Stadt	255 905	4050
09 7 79 184	Mönchsdeggingen	Donau-Ries	1 531	8866
09 5 71 179	Mönchsroth	Ansbach	1 366	8801
08 3 26 037	Mönchweiler	Schwarzwald-Baar-Kreis	2 972	7733
01 0 57 051	Mönkeberg	Plön	3 265	2312
01 0 62 048	Mönkhagen	Stormarn	508	2401
01 0 60 056	Mönkloh	Segeberg	234	2357
08 2 36 039	Mönsheim	Enzkreis	2 405	7256
07 1 35 062	Möntenich	Cochem-Zell	137	5441
01 0 58 106	Mörel	Rendsburg-Eckernförde	165	2354
06 4 33 008	Mörfelden-Walldorf, Stadt	Groß-Gerau	29 359	6082
07 1 43 264	Mörten	Westerwaldkreis	517	5241
06 4 31 017	Mörtenbach	Bergstraße	8 992	6942
09 1 76 148	Mörnsheim, Markt	Eichstätt	1 803	8831
05 1 70 024	Moers, Stadt	Wesel	103 521	4130
07 1 43 265	Mörsbach	Westerwaldkreis	453	5239
07 1 40 096	Mörschbach	Rhein-Hunsrück-Kreis	323	6542
07 1 34 056	Mörschied	Birkenfeld	810	6581
07 1 35 063	Mörsdorf	Cochem-Zell	722	5449
07 3 33 046	Mörsfeld	Donnersbergkreis	385	6761
07 3 31 047	Mörstadt	Alzey-Worms	689	6521
08 4 16 025	Mössingen, Stadt	Tübingen	16 690	7406
09 7 79 185	Möttingen	Donau-Ries	2 254	8868
09 3 75 171	Mötzing	Regensburg	1 254	8401
08 1 15 034	Mötzingen	Böblingen	2 816	7031
01 0 60 057	Mözen	Segeberg	380	2360
07 1 43 047	Mogendorf	Westerwaldkreis	1 142	5431
01 0 59 060	Mohrkirch	Schleswig-Flensburg	995	2341
03 3 53 025	Moisburg	Harburg	1 481	2151

Schlüssel- nummer	Gemeinde	Kreis/Landkreis	Bevöl- kerung	Post- leitzahl
03 4 53 012	Molbergen	Cloppenburg	4 777	4599
01 0 58 107	Molfsee	Rendsburg-Eckernförde	5 133	2300
07 1 43 266	Molsberg	Westerwaldkreis	421	5431
07 1 32 071	Molzheim	Altenkirchen (Westerwald)	496	5241
07 3 39 037	Mommenheim	Mainz-Bingen	1 889	6501
05 1 58 026	Monheim, Stadt	Mettmann	42 234	4019
09 7 79 186	Monheim, Stadt	Donau-Ries	4 157	8855
07 1 37 074	Monreal	Mayen-Koblenz	924	5441
05 3 54 020	Monschau, Stadt	Aachen	11 726	5108
07 3 31 048	Monsheim	Alzey-Worms	2 377	6529
07 1 43 048	Montabaur, Stadt	Westerwaldkreis	11 216	5430
07 2 31 087	Monzelfeld	Bernkastel-Wittlich	1 192	5551
07 3 31 049	Monzernheim	Alzey-Worms	507	6509
07 1 33 067	Monzingen	Bad Kreuznach	1 572	6557
01 0 61 068	Moordiek	Steinburg	128	2211
01 0 61 069	Moordorf	Steinburg	28	2211
09 1 79 138	Moorenweis	Fürstenfeldbruck	3 013	8086
01 0 61 070	Moorhusen	Steinburg	96	2213
03 4 57 014	Moormerland	Leer	19 096	2956
01 0 56 036	Moorrege	Pinneberg	3 566	2082
03 4 62 008	Moorweg	Wittmund	862	2943
09 2 71 135	Moos	Deggendorf	1 886	8351
08 3 35 055	Moos	Konstanz	2 678	7761
09 1 75 128	Moosach	Ebersberg	1 099	8019
09 3 74 137	Moosbach, Markt	Neustadt a.d. Waldnaab	2 689	8481
08 4 26 078	Moosburg	Biberach	166	7952
09 1 78 143	Moosburg a.d. Isar, Stadt	Freising	14 827	8052
09 1 77 130	Moosinning	Erding	3 720	8059
09 2 79 128	Moosthenning	Dingolfing-Landau	3 788	8311
07 2 31 502	Morbach	Bernkastel-Wittlich	9 948	5552
03 1 55 009	Moringen, Stadt	Northeim	6 977	3413
07 1 35 064	Moritzheim	Cochem-Zell	89	5588
05 3 74 028	Morsbach	Oberbergischer Kreis	9 998	5222
07 2 35 090	Morscheid	Trier-Saarburg	777	5501
06 6 34 015	Morschen	Schwalb-Eder-Kreis	3 800	3509
07 3 33 047	Morschheim	Donnersbergkreis	540	6719
07 1 40 205	Morshausen	Rhein-Hunsrück-Kreis	377	5401
03 3 61 007	Morsum	Verden	2 191	2819
08 2 25 058	Mosbach, Stadt	Neckar-Odenwald-Kreis	24 259	6950

4 Gemeinden in alphabetischer Ordnung mit Schlüsselnummer,
Bevölkerung und Postleitzahl am 31.12.1989

M

Schlüssel- nummer	Gemeinde	Kreis/Landkreis	Bevöl- kerung	Post- leitz- zahl
07 2 33 226	Mosbruch	Daun	195	5441
07 1 43 049	Moschheim	Westerwaldkreis	613	5431
07 1 35 065	Moselkern	Cochem-Zell	679	5401
06 4 37 012	Mossautal	Odenwaldkreis	2 342	6121
09 6 72 134	Motten	Bad Kissingen	1 719	8781
05 3 82 036	Much	Rhein-Sieg-Kreis	11 910	5203
01 0 57 052	Mucheln	Plön	510	2319
08 2 25 060	Mudau	Neckar-Odenwald-Kreis	4 865	6933
07 1 43 267	Mudenbach	Westerwaldkreis	701	5231
07 1 32 072	Mudersbach	Altenkirchen (Westerwald)	6 048	5245
07 1 41 089	Mudershausen	Rhein-Lahn-Kreis	377	6251
06 5 35 013	Mücke	Vogelsbergkreis	9 065	6315
07 2 33 046	Mückeln	Daun	231	5569
03 1 51 018	Müden (Aller)	Gifhorn	4 245	3173
07 1 35 066	Müden (Mosel)	Cochem-Zell	754	5401
01 0 58 108	Mühbrook	Rendsburg-Eckernförde	433	2352
08 2 36 040	Mühlacker, Stadt	Enzkreis	24 538	7130
09 1 83 128	Mühlendorf a. Inn, Stadt	Mühlendorf a. Inn	15 002	8260
08 3 17 078	Mühlenbach	Ortenaukreis	1 522	7611
01 0 61 071	Mühlenbarbek	Steinburg	289	2217
01 0 53 091	Mühlenrade	Herzogtum Lauenburg	174	2053
08 2 26 054	Mühlhausen	Rhein-Neckar-Kreis	6 513	6913
09 3 73 146	Mühlhausen	Neumarkt i.d. OPf.	3 828	8431
08 1 17 035	Mühlhausen im Tale	Göppingen	986	7341
09 5 72 143	Mühlhausen, Markt	Erlangen-Höchstädt	1 403	8602
08 3 35 097	Mühlhausen-Ehingen	Konstanz	3 181	7701
06 4 38 008	Mühlheim am Main, Stadt	Offenbach	23 957	6052
08 3 27 036	Mühlheim an der Donau, Stadt	Tuttlingen	3 312	7202
08 3 35 057	Mühlingen	Konstanz	1 798	7769
07 1 40 098	Mühlpfad	Rhein-Hunsrück-Kreis	77	5449
06 4 32 014	Mühlthal	Darmstadt-Dieburg	12 941	6109
07 2 32 083	Mülbach	Bitburg-Prüm	106	5521
07 2 31 090	Mülheim (Mosel)	Bernkastel-Wittlich	864	5556
05 1 17 000	Mülheim a.d. Ruhr, Stadt	Kreisfreie Stadt	176 149	4330
07 1 37 216	Mülheim-Kärlich	Mayen-Koblenz	9 792	5403
07 1 31 051	Müllenbach	Ahrweiler	489	5489
07 1 35 067	Müllenbach	Cochem-Zell	625	5441
08 3 15 074	Müllheim, Stadt	Breisgau-Hochschwarzwald	14 219	7840
09 4 75 154	Münchberg, Stadt	Hof	11 744	8660

Schlüssel- nummer	Gemeinde	Kreis/Landkreis	Bevöl- kerung	Post- leitzahl-
09 1 62 000	München, Landeshauptstadt	Kreisfreie Stadt	1 206 683	8000
06 5 34 015	Münchhausen	Marburg-Biedenkopf	3 563	3551
09 1 86 139	Münchsmünster	Pfaffenhofen a.d. Ilm	2 429	8071
09 5 75 150	Münchsteinach	Neustadt a.d.Aisch-Bad Windsheim	1 368	8531
07 1 33 068	Münchwald	Bad Kreuznach	278	6551
07 3 37 054	Münchweiler am Klingbach	Südliche Weinstraße	210	6749
07 3 33 048	Münchweiler an der Aisenz	Donnersbergkreis	1 070	6751
07 3 40 032	Münchweiler an der Rodalb	Pirmasens	2 897	6785
03 1 52 016	Münden, Stadt	Göttingen	25 284	3510
07 1 43 268	Mündersbach	Westerwaldkreis	665	5419
07 1 37 077	Münk	Mayen-Koblenz	255	5441
09 6 72 135	Münnerstadt, Stadt	Bad Kissingen	7 817	8732
09 1 73 137	Münsing	Bad Tölz-Wolfratshausen	3 522	8193
08 4 15 053	Münsingen, Stadt	Reutlingen	11 820	7420
09 7 79 187	Münster	Donau-Ries	866	8851
06 4 32 015	Münster	Darmstadt-Dieburg	11 719	6115
05 5 15 000	Münster, Stadt	Kreisfreie Stadt	253 123	4400
07 3 39 038	Münster-Sarmsheim	Mainz-Bingen	2 585	6538
07 3 33 049	Münsterappel	Donnersbergkreis	520	6761
01 0 61 072	Münsterdorf	Steinburg	1 907	2211
09 7 74 160	Münsterhäusern, Markt	Günzburg	1 765	8909
07 1 37 501	Münstermaifeld, Stadt	Mayen-Koblenz	2 581	5401
08 3 15 130	Münstertal/ Schwarzwald	Breisgau-Hochschwarzwald	4 801	7816
06 4 40 015	Münzenberg, Stadt	Wetteraukreis	4 981	6309
07 2 33 227	Mürtenbach	Daun	684	5537
07 1 31 052	Müsch	Ahrweiler	217	5489
07 1 43 269	Müschenbach	Westerwaldkreis	991	5239
01 0 53 092	Müssen	Herzogtum Lauenburg	835	2059
07 2 32 271	Mützenich	Bitburg-Prüm	147	5542
08 2 16 033	Muggensturm	Rastatt	5 289	7553
09 5 77 114	Muhr a. See	Weißenburg-Gunzenhausen	1 577	8823
08 1 26 056	Mulfingen	Hohenlohekreis	3 538	7119
03 3 52 037	Mulsum	Cuxhaven	441	2853
08 1 18 053	Mundelsheim	Ludwigsburg	2 857	7121
08 4 25 081	Munderkingen, Stadt	Alb-Donau-Kreis	4 651	7932
01 0 59 145	Munkbrarup	Schleswig-Flensburg	900	2392
09 7 79 188	Munningen	Donau-Ries	1 689	8861
03 3 58 016	Munster, Stadt	Soltau-Fallingb.ostel	16 303	3042
08 3 37 076	Murg	Waldshut	6 552	7886

Schlüssel- nummer	Gemeinde	Kreis/Landkreis	Bevöl- kerung	Post- leit- zahl
09 1 80 124	Murnau a. Staffelsee, Markt	Garmisch-Partenkirchen	10 442	8110
08 1 18 054	Murr	Ludwigsburg	4 496	7141
08 1 19 044	Murrhardt, Stadt	Rems-Murr-Kreis	13 557	7157
01 0 53 093	Mustin	Herzogtum Lauenburg	602	2419
07 2 31 091	Musweiler	Bernkastel-Wittlich	71	5561
08 1 36 044	Mutlangen	Ostalbkreis	5 026	7075
07 1 40 099	Mutterschied	Rhein-Hunsrück-Kreis	458	6540
07 3 38 019	Mutterstadt	Ludwigshafen	12 255	6704
07 2 32 084	Muxerath	Bitburg-Prüm	66	5528

N

09 3 76 144	Nabburg, Stadt	Schwandorf	6 108	8470
05 9 62 044	Nachrodt-Wiblingwerde	Märkischer Kreis	6 517	5992
07 1 37 079	Nachtsheim	Mayen-Koblenz	562	5441
07 3 31 050	Nack	Alzey-Worms	482	6509
07 3 39 039	Nackenheim	Mainz-Bingen	4 224	6506
09 4 79 138	Nagel	Wunsiedel i. Fichtelgebirge	1 893	8591
08 2 35 046	Nagold, Stadt	Calw	21 102	7270
01 0 60 058	Nahe	Segeberg	1 985	2061
03 3 55 025	Nahrendorf	Lüneburg	1 174	2121
09 4 75 156	Naila, Stadt	Hof	8 703	8674
10 0 44 113	Nalbach	Saarlouis	9 518	6637
10 0 46 113	Namborn	Sankt Wendel	7 406	6698
09 1 78 144	Nandlstadt, Markt	Freising	3 469	8051
07 1 40 100	Nannhausen	Rhein-Hunsrück-Kreis	481	6540
07 3 36 064	Nanzdietschweiler	Kusel	1 270	6791
07 2 32 085	Nasingen	Bitburg-Prüm	46	5528
07 1 41 091	Nassau, Stadt	Rhein-Lahn-Kreis	4 965	5408
09 1 76 149	Nassenfels, Markt	Eichstätt	1 405	8079
07 1 41 092	Nastätten, Stadt	Rhein-Lahn-Kreis	3 284	5428
03 3 60 014	Natendorf	Uelzen	771	3111
07 2 32 086	Nattenheim	Bitburg-Prüm	397	5521
08 1 35 026	Nattheim	Heidenheim	5 655	7921
06 4 33 009	Nauheim	Groß-Gerau	10 078	6085
06 6 33 018	Naumburg, Stadt	Kassel	5 081	3501
07 1 37 080	Naunheim	Mayen-Koblenz	343	5441
07 1 43 050	Nauort	Westerwaldkreis	2 070	5415
07 2 35 091	Naurath (Eifel)	Trier-Saarburg	323	5501
07 2 35 092	Naurath (Wald)	Trier-Saarburg	169	5509

N

4 Gemeinden in alphabetischer Ordnung mit Schlüsselnummer,
Bevölkerung und Postleitzahl am 31.12.1989

Schlüssel- nummer	Gemeinde	Kreis/Landkreis	Bevöl- kerung	Post- leitz- zahl
07 1 32 073	Nauroth	Altenkirchen (Westerwald)	993	5241
01 0 54 085	Nebel	Nordfriesland	926	2278
08 2 26 055	Neckarbischofsheim, Stadt	Rhein-Neckar-Kreis	3 582	6924
08 2 26 056	Neckargemünd, Stadt	Rhein-Neckar-Kreis	14 258	6903
08 2 25 064	Neckargerach	Neckar-Odenwald-Kreis	2 310	6934
06 4 31 018	Neckarsteinach, Stadt	Bergstraße	3 787	6918
08 1 25 065	Neckarsulm, Stadt	Heilbronn	22 109	7107
08 1 16 041	Neckartailfingen	Esslingen	3 322	7441
08 1 16 042	Neckartenzlingen	Esslingen	5 723	7449
08 1 25 066	Neckarwestheim	Heilbronn	2 498	7129
08 2 25 067	Neckarzimmern	Neckar-Odenwald-Kreis	1 652	6951
07 1 35 068	Neef	Cochem-Zell	550	5581
08 4 25 083	Neenstetten	Alb-Donau-Kreis	700	7901
03 3 55 026	Neetze	Lüneburg	1 887	2121
03 2 55 030	Negenborn	Holzminde	770	3451
01 0 58 109	Negenharrie	Rendsburg-Eckernförde	318	2351
01 0 60 059	Negernbötel	Segeberg	767	2360
01 0 60 060	Nehms	Segeberg	472	2361
01 0 57 053	Nehnten	Plön	256	2323
08 4 16 026	Nehren	Tübingen	3 236	7401
07 1 35 069	Nehren	Cochem-Zell	78	5594
07 2 33 048	Neichen	Daun	140	5569
07 2 32 087	Neidenbach	Bitburg-Prüm	838	5521
07 3 32 037	Neidenfels	Bad Dürkheim	1 030	6731
08 2 26 058	Neidenstein	Rhein-Neckar-Kreis	1 514	6921
08 1 16 043	Neidlingen	Esslingen	1 669	7311
07 1 32 074	Neitersen	Altenkirchen (Westerwald)	772	5231
08 4 25 084	Nellingen	Alb-Donau-Kreis	1 533	7901
03 4 62 009	Nenndorf	Wittmund	502	2989
09 5 77 151	Nennslingen, Markt	Weißenburg-Gunzenhausen	1 312	8837
07 1 43 051	Nentershausen	Westerwaldkreis	1 788	5431
06 6 32 013	Nentershausen	Hersfeld-Rotenburg	3 422	6446
07 2 33 049	Nerdlen	Daun	177	5568
08 4 25 085	Nerenstetter	Alb-Donau-Kreis	306	7907
08 1 36 045	Neresheim, Stadt	Ostalbkreis	7 322	7086
01 0 62 050	Neritz	Stormarn	313	2060
07 2 33 050	Neroth	Daun	932	5531
09 7 75 134	Nersingen	Neu-Ulm	8 195	7916
07 3 36 065	Nerzweiler	Kusel	138	6759

4 Gemeinden in alphabetischer Ordnung mit Schlüsselnummer,
Bevölkerung und Postleitzahl am 31.12.1989

N

Schlüssel- nummer	Gemeinde	Kreis/Landkreis	Bevöl- kerung	Post- leitz- zahl
03 4 52 018	Nesse, Flecken	Aurich	1 440	2988
09 7 77 153	Nesselwang, Markt	Ostallgäu	3 491	8964
05 9 70 032	Netphen	Siegen-Wittgenstein	22 758	5902
01 0 57 054	Nettelsee	Plön	348	2309
05 3 66 032	Nettersheim	Euskirchen	6 397	5376
05 1 66 016	Nettetal, Stadt	Viersen	38 370	4054
07 1 41 093	Netzbach	Rhein-Lahn-Kreis	307	6251
03 3 54 019	Neu Darchau	Lüchow-Dannenberg	1 310	3139
01 0 58 111	Neu Duvenstedt	Rendsburg-Eckernförde	124	2371
03 3 53 026	Neu Wulmstorf	Harburg	14 868	2153
06 4 34 007	Neu-Anspach	Hochtaunuskreis	10 604	6392
07 1 33 069	Neu-Bamberg	Bad Kreuznach	905	6551
06 6 36 009	Neu-Eichenberg	Werra-Meißner-Kreis	1 929	3433
06 4 38 009	Neu-Isenburg, Stadt	Offenbach	35 136	6078
09 7 75 135	Neu-Ulm, Stadt	Neu-Ulm	45 835	7910
09 3 77 142	Neualbenreuth, Markt	Tirschenreuth	1 534	8591
01 0 59 062	Neuberend	Schleswig-Flensburg	970	2381
06 4 35 020	Neuberg	Main-Kinzig-Kreis	4 837	6451
09 1 87 154	Neubeuern, Markt	Rosenheim	3 609	8201
09 1 84 146	Neubiberg	München	9 704	8014
03 4 54 037	Neubörger	Emsland	1 351	2991
09 6 79 164	Neubrunn, Markt	Würzburg	2 131	8702
08 2 35 047	Neubulach, Stadt	Calw	4 203	7265
09 2 75 133	Neuburg a. Inn	Passau	3 375	8399
09 1 85 149	Neuburg a.d. Donau, Stadt	Neuburg-Schrobenhausen	24 923	8858
09 7 74 162	Neuburg a.d. Kammel, Markt	Günzburg	2 853	8909
07 3 34 021	Neuburg am Rhein	Germersheim	2 496	6729
09 1 77 131	Neuching	Erding	1 636	8059
08 1 25 068	Neudenau, Stadt	Heilbronn	4 597	6956
01 0 58 110	Neudorf-Bornstein	Rendsburg-Eckernförde	885	2303
09 4 77 142	Neudrossenfeld	Kulmbach	3 079	8581
01 0 61 073	Neuenbrook	Steinburg	604	2211
08 2 36 043	Neuenbürg, Stadt	Enzkreis	7 177	7540
08 3 15 076	Neuenburg am Rhein, Stadt	Breisgau-Hochschwarzwald	8 345	7844
01 0 56 037	Neuendeich	Pinneberg	426	2082
09 5 71 180	Neuendettelsau	Ansbach	6 829	8806
09 6 77 164	Neuendorf	Main-Spessart	870	8781
07 2 32 272	Neuendorf	Bitburg-Prüm	112	5541
01 0 61 074	Neuendorf b. Elmshorn	Steinburg	874	2200

Schlüssel- nummer	Gemeinde	Kreis/Landkreis	Bevöl- kerung	Post- leit- zahl
01 0 61 075	Neuendorf b. Wilster	Steinburg	383	2213
01 0 60 061	Neuengörs	Segeberg	620	2361
03 4 56 014	Neuenhaus, Stadt	Grafschaft Bentheim	8 161	4458
03 3 59 033	Neuenkirchen	Stade	715	2152
03 4 59 027	Neuenkirchen	Osnabrück	3 328	4553
03 3 58 017	Neuenkirchen	Soltau-Fallingb.	5 071	3044
03 3 52 038	Neuenkirchen	Cuxhaven	1 350	2179
01 0 51 075	Neuenkirchen	Dithmarschen	913	2241
03 2 51 028	Neuenkirchen	Diepholz	802	2831
05 5 66 060	Neuenkirchen	Steinfurt	11 609	4445
03 4 60 007	Neuenkirchen (Oldenburg)	Vechta	6 343	2846
09 4 77 143	Neuenmarkt	Kulmbach	2 787	8655
05 9 62 048	Neuenrade, Stadt	Märkischer Kreis	11 431	5982
08 1 25 069	Neuenstadt am Kocher, Stadt	Heilbronn	7 683	7106
06 6 32 014	Neuenstein	Hersfeld-Rotenburg	2 989	6431
08 1 26 058	Neuenstein, Stadt	Hohenlohekreis	5 528	7113
06 6 34 016	Neuental	Schwalm-Eder-Kreis	3 367	3585
08 3 36 060	Neuenweg	Lörrach	343	7861
07 2 32 088	Neuerburg, Stadt	Bitburg-Prüm	1 652	5528
07 1 40 101	Neuerkirch	Rhein-Hunsrück-Kreis	235	6541
09 1 78 145	Neufahrn b. Freising	Freising	14 906	8056
09 2 74 153	Neufahrn i. NB	Landshut	3 194	8301
01 0 51 076	Neufeld	Dithmarschen	658	2221
01 0 51 077	Neufelderkoog	Dithmarschen	153	2221
08 1 16 046	Neuffen, Stadt	Esslingen	5 541	7442
08 4 37 082	Neufra	Sigmaringen	1 844	7458
09 2 74 154	Neufraunhofen	Landshut	978	8311
07 1 43 052	Neuhäusel	Westerwaldkreis	1 699	5411
03 4 62 010	Neuharlingersiel	Wittmund	1 041	2943
03 3 52 039	Neuhaus (Oste), Flecken	Cuxhaven	1 291	2179
09 2 75 134	Neuhaus a. Inn	Passau	3 096	8399
09 5 74 140	Neuhaus a.d. Pegnitz, Markt	Nürnberger Land	2 974	8574
08 2 36 044	Neuhausen	Enzkreis	4 495	7531
08 1 16 047	Neuhausen auf den Fildern	Esslingen	10 862	7303
08 3 27 038	Neuhausen ob Eck	Tuttlingen	3 275	7201
07 2 32 273	Neuheilenbach	Bitburg-Prüm	229	5541
07 3 35 028	Neuhemsbach	Kaiserslautern	589	6751
06 6 31 018	Neuhof	Fulda	10 349	6404
03 2 54 025	Neuhof	Hildesheim	486	3201

4 Gemeinden in alphabetischer Ordnung mit Schlüsselnummer,
Bevölkerung und Postleitzahl am 31.12.1989

N

Schlüssel- nummer	Gemeinde	Kreis/Landkreis	Bevöl- kerung	Post- leit- zahl
09 5 75 152	Neuhof a.d. Zenn, Markt	Neustadt a.d.Aisch-Bad Windsheim	1 797	8501
07 3 38 020	Neuhofen	Ludwigshafen	7 103	6708
09 6 77 165	Neuhütten	Main-Spessart	1 172	8771
07 2 35 093	Neuhütten	Trier-Saarburg	828	5509
03 4 57 015	Neukamperfehn	Leer	1 292	2954
08 4 35 042	Neukirch	Bodenseekreis	2 243	7995
09 2 78 154	Neukirchen	Straubing-Bogen	1 656	8441
01 0 55 031	Neukirchen	Ostholstein	1 010	2442
01 0 54 086	Neukirchen	Nordfriesland	1 161	2268
09 3 72 144	Neukirchen b. Hl. Blut, Markt	Cham	4 195	8497
09 3 71 141	Neukirchen b. Sulzbach-Rosenberg	Amberg-Sulzbach	2 762	8459
09 2 75 135	Neukirchen vorm Wald	Passau	2 204	8391
06 6 34 017	Neukirchen, Stadt	Schwalm-Eder-Kreis	6 869	3579
09 3 76 146	Neukirchen-Balbini, Markt	Schwandorf	1 231	8469
05 1 70 028	Neukirchen-Vluyn, Stadt	Wesel	25 936	4133
03 4 54 038	Neulehe	Emsland	577	2991
07 3 32 038	Neuleiningen	Bad Dürkheim	778	6719
08 1 36 046	Neuler	Ostalbkreis	2 685	7096
08 2 36 073	Neulingen	Enzkreis	4 942	7531
08 2 26 059	Neulußheim	Rhein-Neckar-Kreis	5 222	6823
07 2 31 092	Neumagen-Dhron	Bernkastel-Wittlich	2 385	5507
09 3 73 147	Neumarkt i.d. OPf., Stadt	Neumarkt i.d. OPf.	34 584	8430
09 1 83 129	Neumarkt-Sankt Veit, Stadt	Mühldorf a. Inn	5 444	8267
01 0 04 000	Neumünster, Stadt	Kreisfreie Stadt	80 294	2350
09 3 76 147	Neunburg vorm Wald, Stadt	Schwandorf	7 468	8462
07 1 43 270	Neunkhausen	Westerwaldkreis	862	5241
07 1 43 271	Neunkirchen	Westerwaldkreis	467	5439
07 2 31 093	Neunkirchen	Bernkastel-Wittlich	156	5509
05 9 70 036	Neunkirchen	Siegen-Wittgenstein	14 229	5908
08 2 25 068	Neunkirchen	Neckar-Odenwald-Kreis	1 590	6951
09 6 76 143	Neunkirchen	Miltenberg	1 323	8761
09 4 74 154	Neunkirchen a. Brand, Markt	Forchheim	6 556	8524
09 5 74 141	Neunkirchen a. Sand	Nürnberger Land	4 320	8567
07 3 36 066	Neunkirchen am Potzberg	Kusel	430	6791
10 0 43 114	Neunkirchen, Kreisstadt	Neunkirchen	51 277	6680
05 3 82 040	Neunkirchen-Seelscheid	Rhein-Sieg-Kreis	16 284	5206
09 1 71 125	Neuötting, Stadt	Altötting	7 912	8265
07 3 34 022	Neupotz	Germersheim	1 521	6729
09 2 72 136	Neureichenau	Freyung-Grafenau	4 256	8391

Schlüssel- nummer	Gemeinde	Kreis/Landkreis	Bevöl- kerung	Post- leit- zahl-
08 3 17 151	Neuried	Ortenaukreis	7 554	7607
09 1 84 132	Neuried	München	5 927	8027
09 7 72 184	Neusäß, Stadt	Augsburg	19 840	8902
09 2 72 146	Neuschönau	Freyung-Grafenau	2 322	8351
03 4 62 011	Neuschoo	Wittmund	1 109	2941
09 5 71 181	Neusitz	Ansbach	1 565	8801
09 3 77 143	Neusorg	Tirschenreuth	2 196	8591
05 1 62 024	Neuss, Stadt	Neuss	145 665	4040
06 5 34 016	Neustadt (Hessen), Stadt	Marburg-Biedenkopf	8 535	3577
07 1 38 044	Neustadt (Wied)	Neuwied	5 520	5466
09 3 74 140	Neustadt a. Kulm, Stadt	Neustadt a.d. Waldnaab	1 354	8581
09 6 77 166	Neustadt a. Main	Main-Spessart	1 360	8771
09 5 75 153	Neustadt a.d. Aisch, Stadt	Neustadt a.d.Aisch-Bad Windsheim	11 199	8530
09 2 73 152	Neustadt a.d. Donau, Stadt	Kelheim	10 093	8425
09 3 74 139	Neustadt a.d. Waldnaab, Stadt	Neustadt a.d. Waldnaab	5 631	8482
03 2 53 011	Neustadt am Rübenberge, Stadt	Hannover	38 852	3057
07 3 16 000	Neustadt an der Weinstraße, Stadt ...	Kreisfreie Stadt	51 232	6730
09 4 73 151	Neustadt b. Coburg, Stadt	Coburg	16 497	8632
01 0 55 032	Neustadt in Holstein, Stadt	Ostholstein	14 610	2430
07 1 43 272	Neustadt/ Westerwald	Westerwaldkreis	456	5439
08 4 16 049	Neustetten	Tübingen	2 438	7401
09 3 75 174	Neutraubling, Stadt	Regensburg	10 351	8402
08 2 35 050	Neuweiler	Calw	2 669	7266
07 1 38 045	Neuwied, Stadt	Neuwied	61 290	5450
01 0 58 112	Neuwittenbek	Rendsburg-Eckernförde	1 178	2303
01 0 60 062	Neversdorf	Segeberg	590	2361
07 2 35 094	Newel	Trier-Saarburg	2 335	5501
07 1 40 102	Ney	Rhein-Hunsrück-Kreis	358	5401
07 1 37 081	Nickenich	Mayen-Koblenz	3 321	5477
06 4 40 016	Nidda, Stadt	Wetteraukreis	16 907	6478
06 4 40 017	Niddatal, Stadt	Wetteraukreis	8 249	6361
06 4 35 021	Nidderau, Stadt	Main-Kinzig-Kreis	15 240	6369
05 3 58 044	Nideggen, Stadt	Düren	8 495	5168
01 0 54 087	Nieblum	Nordfriesland	682	2270
01 0 54 088	Niebüll, Stadt	Nordfriesland	6 708	2260
01 0 59 147	Nieby	Schleswig-Flensburg	236	2342
06 6 34 018	Niedenstein, Stadt	Schwalm-Eder-Kreis	4 863	3501
07 1 40 105	Nieder Kostenz	Rhein-Hunsrück-Kreis	177	6544
07 3 39 041	Nieder-Hilbersheim	Mainz-Bingen	486	6531

4 Gemeinden in alphabetischer Ordnung mit Schlüsselnummer,
Bevölkerung und Postleitzahl am 31.12.1989

N

Schlüssel- nummer	Gemeinde	Kreis/Landkreis	Bevöl- kerung	Post- leit- zahl
07 3 39 042	Nieder-Olm	Mainz-Bingen	6 680	6501
07 3 31 051	Nieder-Wiesen	Alzey-Worms	584	6509
07 1 43 273	Niederahr	Westerwaldkreis	697	5431
09 2 74 156	Niederaichbach	Landshut	2 596	8301
07 3 36 067	Niederalben	Kusel	389	6799
09 2 71 138	Niederalteich	Deggendorf	1 623	8351
06 6 32 015	Niederaula	Hersfeld-Rotenburg	5 158	6434
07 1 41 094	Niederbachheim	Rhein-Lahn-Kreis	230	5429
09 1 83 130	Niederbergkirchen	Mühlendorf a. Inn	1 118	8267
07 1 38 047	Niederbreitbach	Neuwied	1 280	5451
07 1 34 057	Niederbrombach	Birkenfeld	523	6581
07 1 40 104	Niederburg	Rhein-Hunsrück-Kreis	694	6531
06 4 35 022	Niederdorfelden	Main-Kinzig-Kreis	2 973	6369
07 1 32 075	Niederdreisbach	Altenkirchen (Westerwald)	988	5241
07 1 31 054	Niederdürenbach	Ahrweiler	946	5476
07 1 43 053	Niederelbert	Westerwaldkreis	1 624	5431
07 1 43 054	Niedererbach	Westerwaldkreis	813	5431
08 3 26 041	Niedereschach	Schwarzwald-Baar-Kreis	4 776	7732
07 1 37 217	Niederfell	Mayen-Koblenz	1 069	5401
07 1 32 076	Niederfischbach	Altenkirchen (Westerwald)	4 532	5241
09 4 73 153	Niederfüllbach	Coburg	1 262	8631
07 2 32 089	Niedergeckler	Bitburg-Prüm	71	5529
07 1 34 058	Niederhambach	Birkenfeld	340	6581
07 1 33 070	Niederhausen	Bad Kreuznach	593	6551
07 3 33 050	Niederhausen an der Appel	Donnersbergkreis	291	6761
07 3 39 040	Niederheimbach	Mainz-Bingen	803	6531
07 1 38 048	Niederhofen	Neuwied	218	5419
07 3 37 055	Niederhorbach	Südliche Weinstraße	372	6749
07 1 34 059	Niederhosenbach	Birkenfeld	351	6581
07 1 32 077	Niederirsen	Altenkirchen (Westerwald)	96	5249
05 3 82 044	Niederkassel, Stadt	Rhein-Sieg-Kreis	28 796	5216
07 3 35 029	Niederkirchen	Kaiserslautern	1 910	6751
07 3 32 039	Niederkirchen bei Deidesheim	Bad Dürkheim	1 913	6701
05 1 66 020	Niederkrüchten	Viernsen	11 016	4055
07 1 40 106	Niederkumbd	Rhein-Hunsrück-Kreis	193	6540
03 4 54 039	Niederlangen	Emsland	1 016	4471
07 2 32 276	Niederlauch	Bitburg-Prüm	37	5544
09 6 73 146	Niederlauer	Rhön-Grabfeld	1 459	8741
07 3 35 030	Niedermohr	Kaiserslautern	1 545	6791

Schlüssel- nummer	Gemeinde	Kreis/Landkreis	Bevöl- kerung	Post- leitzahl
07 3 33 051	Niedermoschel	Donnersbergkreis	456	6761
09 3 76 148	Niedermurach	Schwandorf	1 327	8471
09 6 76 144	Niedernberg	Miltenberg	3 651	8751
07 1 41 095	Niederneisen	Rhein-Lahn-Kreis	1 336	6251
08 1 26 060	Niedernhall, Stadt	Hohenlohekreis	3 404	7119
06 4 39 011	Niedernhausen	Rheingau-Taunus-Kreis	12 949	6272
03 2 57 025	Niedernwöhren	Schaumburg	1 701	3066
07 2 31 095	Niederöfflingen	Bernkastel-Wittlich	425	5561
07 3 37 056	Niederotterbach	Südliche Weinstraße	247	6749
07 2 32 277	Niederpierscheid	Bitburg-Prüm	43	5523
07 2 32 090	Niederraden	Bitburg-Prüm	64	5529
09 7 78 177	Niederrieden	Unterallgäu	1 119	8941
07 1 43 274	Niederroßbach	Westerwaldkreis	651	5439
07 1 43 275	Niedersayn	Westerwaldkreis	182	5419
07 2 31 096	Niederscheidweiler	Bernkastel-Wittlich	248	5561
07 3 40 033	Niederschlettenbach	Pirmasens	363	6749
09 7 79 192	Niederschönenfeld	Donau-Ries	1 120	8851
07 1 40 107	Niedersohren	Rhein-Hunsrück-Kreis	308	6543
07 2 33 052	Niederstadtfeld	Daun	494	5531
07 3 36 068	Niederstauftenbach	Kusel	291	6791
07 2 32 091	Niederstedem	Bitburg-Prüm	194	5521
07 1 32 078	Niedersteinebach	Altenkirchen (Westerwald)	215	5453
08 1 28 082	Niederstetten, Stadt	Main-Tauber-Kreis	5 259	6994
08 1 35 027	Niederstotzingen, Stadt	Heidenheim	4 235	7908
07 1 40 108	Niedert	Rhein-Hunsrück-Kreis	133	5449
09 1 83 131	Niedertaufkirchen	Mühl Dorf a. Inn	1 105	8267
07 1 41 096	Niedertiefenbach	Rhein-Lahn-Kreis	202	5429
09 2 79 130	Niederviehbach	Dingolfing-Landau	1 954	8311
07 1 41 097	Niederwallmenach	Rhein-Lahn-Kreis	397	5429
07 1 38 050	Niederwambach	Neuwied	464	5231
07 1 40 109	Niederweiler	Rhein-Hunsrück-Kreis	318	6547
07 2 32 092	Niederweiler	Bitburg-Prüm	98	5521
07 2 32 093	Niederweis	Bitburg-Prüm	232	5521
09 6 78 160	Niederwerrn	Schweinfurt	6 321	8721
07 1 37 218	Niederwerth	Mayen-Koblenz	1 261	5414
09 2 78 159	Niederwinkling	Straubing-Bogen	1 806	8351
07 1 34 060	Niederwörresbach	Birkenfeld	1 052	6584
05 3 58 048	Niederzier	Düren	12 100	5162
07 1 31 055	Niederzissen	Ahrweiler	2 297	5476

4 Gemeinden in alphabetischer Ordnung mit Schlüsselnummer,
Bevölkerung und Postleitzahl am 31.12.1989

N

Schlüssel- nummer	Gemeinde	Kreis/Landkreis	Bevöl- kerung	Post- leitz- zahl
08 2 36 046	Niefern-Üschelbronn	Enzkreis	9 817	7532
05 7 62 028	Nieheim, Stadt	Höxter	6 559	3493
07 2 32 094	Niehl	Bitburg-Prüm	74	5525
03 1 52 017	Niemetal	Göttingen	1 418	3402
01 0 58 113	Nienborstel	Rendsburg-Eckernförde	537	2371
01 0 61 076	Nienbüttel	Steinburg	135	2211
03 2 56 022	Nienburg (Weser), Stadt	Nienburg (Weser)	30 290	3070
01 0 53 094	Niendorf bei Berkenthin	Herzogtum Lauenburg	139	2419
01 0 53 095	Niendorf/ Stecknitz	Herzogtum Lauenburg	508	2411
03 3 51 018	Nienhagen	Celle	5 197	3101
03 2 57 026	Nienstädt	Schaumburg	4 481	3065
01 0 62 051	Nienwohld	Stormarn	423	2061
07 2 31 504	Niersbach	Bernkastel-Wittlich	665	5561
07 3 39 043	Nierstein	Mainz-Bingen	6 225	6505
01 0 59 148	Niesgrau	Schleswig-Flensburg	513	2342
06 6 33 019	Nieste	Kassel	1 485	3501
06 6 33 020	Niestetal	Kassel	9 853	3501
07 1 41 098	Nievern	Rhein-Lahn-Kreis	986	5421
07 2 32 279	Nimshuscheid	Bitburg-Prüm	299	5543
07 2 32 280	Nimsreuland	Bitburg-Prüm	93	5544
01 0 58 115	Nindorf	Rendsburg-Eckernförde	522	2354
01 0 51 078	Nindorf	Dithmarschen	1 010	2223
07 1 43 276	Nister	Westerwaldkreis	910	5239
07 1 43 278	Nister-Möhrendorf	Westerwaldkreis	272	5439
07 1 43 277	Nisterau	Westerwaldkreis	777	5439
07 1 32 079	Nisterberg	Altenkirchen (Westerwald)	397	5439
07 1 43 279	Nistertal	Westerwaldkreis	1 166	5239
07 2 35 095	Nittel	Trier-Saarburg	1 586	5515
09 3 76 149	Nittenau, Stadt	Schwandorf	7 524	8415
09 3 75 175	Nittendorf	Regensburg	6 644	8419
07 2 33 228	Nitz	Daun	57	5441
07 1 41 099	Nochern	Rhein-Lahn-Kreis	512	5429
01 0 58 116	Noer	Rendsburg-Eckernförde	794	2303
09 7 79 194	Nördlingen, Stadt	Donau-Ries	18 368	8860
03 1 55 010	Nörten-Hardenberg, Flecken	Northeim	8 482	3412
07 1 37 219	Nörtershausen	Mayen-Koblenz	806	5401
05 3 58 052	Nörvenich	Düren	8 776	5164
07 1 34 061	Nohen	Birkenfeld	446	6589
10 0 46 114	Nohfelden	Sankt Wendel	10 709	6697

N

4 Gemeinden in alphabetischer Ordnung mit Schlüsselnummer,
Bevölkerung und Postleitzahl am 31.12.1989

Schlüssel- nummer	Gemeinde	Kreis/Landkreis	Bevöl- kerung	Post- leit- zahl-
07 2 33 229	Nohn	Daun	402	5531
07 1 43 055	Nornborn	Westerwaldkreis	611	5431
09 7 76 120	Nonnenhorn	Lindau (Bodensee)	1 513	8993
10 0 46 115	Nonnweiler	Sankt Wendel	8 652	6696
07 1 40 110	Norath	Rhein-Hunsrück-Kreis	441	5449
01 0 51 079	Norddeich	Dithmarschen	343	2244
01 0 54 089	Norddorf	Nordfriesland	548	2278
03 4 52 019	Norden, Stadt	Aurich	23 630	2980
09 7 72 185	Nordendorf	Augsburg	1 993	8851
03 4 61 007	Nordenham, Stadt	Wesermarsch	28 588	2890
01 0 59 063	Nordenbrarup	Schleswig-Flensburg	462	2347
01 0 54 090	Norderfriedrichskoog	Nordfriesland	52	2251
01 0 51 080	Norderheistedt	Dithmarschen	113	2246
01 0 51 137	Nordermeldorf	Dithmarschen	633	2223
03 4 52 020	Norderney, Stadt	Aurich	6 125	2982
01 0 59 064	Norderstapel	Schleswig-Flensburg	741	2251
01 0 60 063	Norderstedt, Stadt	Segeberg	67 651	2000
01 0 51 081	Norderwöhrden	Dithmarschen	293	2240
01 0 59 149	Nordhackstedt	Schleswig-Flensburg	432	2391
09 4 76 159	Nordhalben, Markt	Kronach	2 312	8646
01 0 51 082	Nordhastedt	Dithmarschen	2 347	2249
08 1 25 074	Nordheim	Heilbronn	5 887	7107
09 6 75 155	Nordheim a. Main	Kitzingen	962	8711
09 6 73 147	Nordheim v.d. Rhön	Rhön-Grabfeld	1 240	8741
07 1 43 056	Nordhofen	Westerwaldkreis	399	5418
03 3 52 040	Nordholz	Cuxhaven	7 053	2859
03 4 56 015	Nordhorn, Stadt	Grafschaft Bentheim	48 861	4460
05 5 58 028	Nordkirchen	Coesfeld	8 197	4717
03 3 52 041	Nordleda	Cuxhaven	1 185	2179
08 3 17 085	Nordrach	Ortenaukreis	1 986	7618
03 4 52 501	Nordseeinsel Memmert, gemfr. Gebiet	Aurich	1	2983
03 2 57 027	Nordsehl	Schaumburg	729	3061
03 2 54 026	Nordstemmen	Hildesheim	11 952	3204
01 0 54 091	Nordstrand	Nordfriesland	2 350	2251
05 5 66 064	Nordwalde	Steinfurt	8 498	4418
07 1 33 071	Norheim	Bad Kreuznach	1 561	6551
07 1 43 280	Norken	Westerwaldkreis	891	5239
01 0 54 092	Norstedt	Nordfriesland	398	2251
03 1 55 011	Northeim, Stadt	Northeim	30 802	3410

4 Gemeinden in alphabetischer Ordnung mit Schlüsselnummer,
Bevölkerung und Postleitzahl am 31.12.1989

N/O

Schlüssel- nummer	Gemeinde	Kreis/Landkreis	Bevöl- kerung	Post- leit- zahl
03 4 57 016	Nortmoor	Leer	1 418	2951
01 0 61 077	Nortorf	Steinburg	755	2213
01 0 58 117	Nortorf, Stadt	Rendsburg-Eckernförde	6 505	2353
03 4 59 028	Nortrup	Osnabrück	2 427	4577
07 3 40 034	Nothweiler	Pirmasens	188	6749
03 3 59 034	Nottensdorf	Stade	957	2152
01 0 59 065	Nottfeld	Schleswig-Flensburg	129	2347
05 5 58 032	Nottuln	Coesfeld	15 252	4405
08 1 16 048	Notzingen	Esslingen	3 215	7311
01 0 58 118	Nübbel	Rendsburg-Eckernförde	1 269	2371
01 0 59 098	Nübel	Schleswig-Flensburg	1 250	2381
09 6 72 136	Nüdlingen	Bad Kissingen	3 617	8738
05 3 74 032	Nümbrecht	Oberbergischer Kreis	13 206	5223
07 3 40 035	Nünschweiler	Pirmasens	843	6781
07 1 31 058	Nürburg	Ahrweiler	165	5489
09 5 64 000	Nürnberg, Stadt	Kreisfreie Stadt	485 717	8500
08 1 16 049	Nürtingen, Stadt	Esslingen	37 457	7440
06 6 31 019	Nüsttal	Fulda	2 421	6419
01 0 60 064	Nützen	Segeberg	734	2358
08 1 15 037	Nufringen	Böblingen	4 146	7045
07 2 32 095	Nusbaum	Bitburg-Prüm	427	5529
08 4 17 045	Nusplingen	Zollernalbkreis	1 909	7461
07 3 36 069	Nußbach	Kusel	688	6759
07 1 33 072	Nußbaum	Bad Kreuznach	374	6551
09 1 89 130	Nußdorf	Traunstein	1 864	8221
09 1 87 156	Nußdorf a. Inn	Rosenheim	2 144	8201
01 0 53 096	Nusse	Herzogtum Lauenburg	830	2412
08 2 26 060	Nußloch	Rhein-Neckar-Kreis	9 534	6907
01 0 61 078	Nutteln	Steinburg	288	2211
0				
07 1 40 111	Ober Kostenz	Rhein-Hunsrück-Kreis	231	6544
07 3 31 052	Ober-Flörsheim	Alzey-Worms	928	6509
07 3 39 046	Ober-Hilbersheim	Mainz-Bingen	810	6531
06 4 40 018	Ober-Mörlen	Wetteraukreis	5 175	6352
07 3 39 047	Ober-Olm	Mainz-Bingen	3 335	6501
06 4 32 016	Ober-Ramstadt, Stadt	Darmstadt-Dieburg	13 628	6105
07 1 43 281	Oberahr	Westerwaldkreis	424	5431
07 3 36 070	Oberalben	Kusel	252	6799

4 Gemeinden in alphabetischer Ordnung mit Schlüsselnummer,
Bevölkerung und Postleitzahl am 31.12.1989

Schlüssel- nummer	Gemeinde	Kreis/Landkreis	Bevöl- kerung	Post- leit- zahl
09 1 80 125	Oberammergau	Garmisch-Partenkirchen	5 175	8103
07 3 35 031	Oberarnbach	Kaiserslautern	428	6791
09 5 73 122	Oberasbach	Fürth	15 589	8507
09 1 80 126	Oberau	Garmisch-Partenkirchen	2 667	8106
09 1 87 157	Oberaudorf	Rosenheim	4 502	8203
06 6 34 019	Oberaula	Schwalm-Eder-Kreis	3 419	6435
09 6 74 159	Oberaurach	Haßberge	3 962	8729
07 1 41 100	Oberbachheim	Rhein-Lahn-Kreis	175	5428
09 1 83 132	Oberbergkirchen	Mühl Dorf a. Inn	1 212	8261
07 2 33 053	Oberbettingen	Daun	566	5531
07 2 35 096	Oberbillig	Trier-Saarburg	823	5501
08 1 16 050	Oberboihingen	Esslingen	4 629	7446
07 1 34 062	Oberbrombach	Birkenfeld	481	6581
09 5 71 183	Oberdachstetten	Ansbach	1 231	8802
08 2 15 059	Oberderdingen	Karlsruhe	8 434	7519
07 3 39 044	Oberdiebach	Mainz-Bingen	961	6531
09 1 77 133	Oberding	Erding	3 431	8059
08 4 25 088	Oberdischingen	Alb-Donau-Kreis	1 716	7938
09 1 76 150	Oberdolling	Eichstätt	1 016	8071
07 1 38 052	Oberdreis	Neuwied	774	5231
07 1 31 059	Oberdürenbach	Ahrweiler	539	5476
07 2 33 054	Oberehe-Stroheich	Daun	355	5531
07 1 43 057	Obereibert	Westerwaldkreis	860	5431
09 6 73 149	Oberelsbach, Markt	Rhön-Grabfeld	2 887	8741
07 2 33 230	Obereitz	Daun	172	5441
07 1 43 058	Obererbach	Westerwaldkreis	472	5431
07 1 32 081	Obererbach (Westerwald)	Altenkirchen (Westerwald)	458	5231
07 1 37 220	Oberfell	Mayen-Koblenz	1 003	5401
07 1 41 101	Oberfischbach	Rhein-Lahn-Kreis	153	5429
07 2 32 096	Obergeckler	Bitburg-Prüm	184	5529
09 7 71 149	Obergriesbach	Aichach-Friedberg	1 611	8891
08 1 36 049	Obergröningen	Ostalbkreis	414	7071
09 7 77 154	Obergünzburg, Markt	Ostallgäu	5 660	8953
09 1 84 134	Oberhaching	München	9 054	8024
09 4 71 165	Oberhaid	Bamberg	4 198	8616
07 1 43 059	Oberhaid	Westerwaldkreis	338	5419
07 1 34 063	Oberhambach	Birkenfeld	230	6588
08 3 17 088	Oberharmersbach	Ortenaukreis	2 457	7617
09 1 85 150	Oberhausen	Neuburg-Schrobenhausen	1 887	8859

4 Gemeinden in alphabetischer Ordnung mit Schlüsselnummer,
Bevölkerung und Postleitzahl am 31.12.1989

0

Schlüssel- nummer	Gemeinde	Kreis/Landkreis	Bevöl- kerung	Post- leit- zahl
07 3 37 058	Oberhausen	Südliche Weinstraße	414	6749
09 1 90 135	Oberhausen	Weilheim-Schongau	1 624	8125
07 3 33 053	Oberhausen an der Appel	Donnersbergkreis	177	6761
07 1 33 074	Oberhausen an der Nahe	Bad Kreuznach	376	6551
07 1 33 073	Oberhausen bei Kirn	Bad Kreuznach	918	6570
05 1 19 000	Oberhausen, Stadt	Kreisfreie Stadt	222 419	4200
08 2 15 107	Oberhausen-Rheinhausen	Karlsruhe	8 652	6839
07 3 39 045	Oberheimbach	Mainz-Bingen	665	6531
07 1 38 053	Oberhonnefeld-Gierend	Neuwied	741	5457
07 1 34 064	Oberhosenbach	Birkenfeld	144	6581
09 5 75 155	Oberickelsheim	Neustadt a.d.Aisch-Bad Windsheim	689	8701
07 1 32 082	Oberirsen	Altenkirchen (Westerwald)	580	5231
07 2 32 282	Oberkail	Bitburg-Prüm	697	5561
08 3 17 089	Oberkirch, Stadt	Ortenaukreis	17 292	7602
07 1 34 065	Oberkirn	Birkenfeld	367	6572
08 1 36 050	Oberkochen, Stadt	Ostalbkreis	8 282	7082
09 4 75 158	Oberkotzau, Markt	Hof	5 485	8679
07 1 32 083	Oberlahr	Altenkirchen (Westerwald)	742	5231
03 4 54 040	Oberlangen	Emsland	777	4471
07 2 32 283	Oberlascheid	Bitburg-Prüm	159	5542
07 2 32 284	Oberlauch	Bitburg-Prüm	65	5544
09 6 72 138	Oberleichtersbach	Bad Kissingen	1 827	8781
09 7 80 131	Obermaiselstein	Oberallgäu	828	8975
08 4 25 090	Obermarchtal	Alb-Donau-Kreis	1 235	7937
09 1 81 131	Obermeitingen	Landsberg a. Lech	1 388	8933
09 5 73 123	Obermichelbach	Fürth	1 909	8501
07 3 33 054	Obermoschel, Stadt	Donnersbergkreis	1 127	6763
07 1 32 084	Obernau	Altenkirchen (Westerwald)	134	5231
09 6 75 156	Obernbreit, Markt	Kitzingen	1 554	8711
09 6 76 145	Obernburg a. Main, Stadt	Miltenberg	7 622	8753
03 3 52 042	Oberndorf	Cuxhaven	1 613	2171
07 3 33 055	Oberndorf	Donnersbergkreis	277	6762
09 7 79 196	Oberndorf a. Lech	Donau-Ries	1 960	8851
08 3 25 045	Oberndorf am Neckar, Stadt	Rottweil	14 106	7238
07 1 41 102	Oberneisen	Rhein-Lahn-Kreis	703	6251
09 1 83 134	Oberneukirchen	Mühlhof a. Inn	679	8261
03 1 52 018	Obernfeld	Göttingen	967	3429
08 4 17 047	Obernheim	Zollernalbkreis	1 529	7461
07 3 40 219	Obernheim-Kirchenarnbach	Pirmasens	1 844	6791

4 Gemeinden in alphabetischer Ordnung mit Schlüsselnummer,
Bevölkerung und Postleitzahl am 31.12.1989

Schlüssel- nummer	Gemeinde	Kreis/Landkreis	Bevöl- kerung	Post- leit- zahl
07 1 41 103	Obernhofer	Rhein-Lahn-Kreis	450	5409
03 1 51 019	Obernholz	Gifhorn	899	3122
03 2 57 028	Obernkirchen, Stadt	Schaumburg	10 310	3063
09 2 75 137	Obernzell, Markt	Passau	3 605	8391
09 5 75 156	Obernzenz, Markt	Neustadt a.d.Aisch-Bad Windsheim	2 512	8802
07 2 31 100	Oberöfflingen	Bernkastel-Wittlich	246	5561
09 7 77 155	Oberostendorf	Ostallgäu	1 169	8939
07 3 37 059	Oberotterbach	Südliche Weinstraße	1 076	6749
09 7 72 186	Oberottmarshausen	Augsburg	1 079	8901
09 1 75 131	Oberpframmern	Ebersberg	1 633	8011
07 2 32 285	Oberpierscheid	Bitburg-Prüm	337	5523
09 6 79 169	Oberpleichfeld	Würzburg	940	8702
09 2 71 139	Oberpöding	Deggendorf	1 028	8351
07 1 38 054	Oberraden	Neuwied	520	5457
09 5 72 147	Oberreichenbach	Erlangen-Höchstädt	788	8521
08 2 35 055	Oberreichenbach	Calw	2 545	7261
07 1 34 066	Oberreidenbach	Birkenfeld	609	6581
09 7 76 121	Oberreute	Lindau (Bodensee)	1 339	8999
08 3 15 084	Oberried	Breisgau-Hochschwarzwald	2 492	7801
09 7 78 183	Oberrieden	Unterallgäu	1 178	8949
08 1 18 059	Oberriexingen, Stadt	Ludwigsburg	2 404	7141
07 1 43 282	Oberrod	Westerwaldkreis	692	5439
07 1 43 283	Oberroßbach	Westerwaldkreis	325	5439
08 1 27 062	Oberrot	Schwäbisch Hall	3 083	7163
09 7 75 141	Oberroth	Neu-Ulm	727	7919
07 2 31 101	Oberscheidweiler	Bernkastel-Wittlich	175	5561
09 5 75 157	Oberscheinfeld, Markt	Neustadt a.d.Aisch-Bad Windsheim	1 251	8531
09 1 84 135	Oberschleißheim	München	10 366	8042
07 3 37 060	Oberschlettenbach	Südliche Weinstraße	158	6749
09 2 78 167	Oberschneiding	Straubing-Bogen	2 400	8441
09 7 78 184	Oberschönnegg	Unterallgäu	872	8941
09 6 78 164	Oberschwarzach, Markt	Schweinfurt	1 399	8722
09 1 79 140	Oberschweinbach	Fürstenfeldbruck	1 064	8081
07 3 40 036	Obersimten	Pirmasens	646	6781
09 6 77 169	Obersinn, Markt	Main-Spessart	1 207	8781
09 1 90 136	Obersöchering	Weilheim-Schongau	1 093	8121
08 1 27 063	Obersonthem	Schwäbisch Hall	3 809	7164
08 4 25 091	Oberstadion	Alb-Donau-Kreis	1 218	7931
07 2 33 055	Oberstadtfeld	Daun	564	5531

4 Gemeinden in alphabetischer Ordnung mit Schlüsselnummer,
Bevölkerung und Postleitzahl am 31.12.1989

0

Schlüssel- nummer	Gemeinde	Kreis/Landkreis	Bevöl- kerung	Post- leitz- zahl
09 7 80 132	Oberstaußen, Markt	Oberallgäu	6 536	8974
07 3 36 071	Oberstaußenbach	Kusel	191	6791
09 7 80 133	Oberstdorf, Markt	Oberallgäu	10 206	8980
07 2 32 097	Oberstedem	Bitburg-Prüm	96	5521
07 1 32 085	Obersteinebach	Altenkirchen (Westerwald)	204	5453
08 1 18 060	Oberstenfeld	Ludwigsburg	7 474	7141
07 1 33 075	Oberstreit	Bad Kreuznach	239	6558
09 6 73 151	Oberstreu	Rhön-Grabfeld	1 460	8741
07 3 32 040	Obersülzen	Bad Dürkheim	373	6719
09 2 74 165	Obersüßbach	Landshut	1 203	8301
08 1 25 110	Obersulm	Heilbronn	11 566	7104
09 1 83 135	Obertaufkirchen	Mühldorf a. Inn	1 850	8255
08 4 35 045	Oberteuringen	Bodenseekreis	3 566	7991
10 0 46 116	Oberthal	Sankt Wendel	6 567	6692
09 6 72 139	Oberthulba, Markt	Bad Kissingen	4 396	8731
07 1 41 104	Obertiefenbach	Rhein-Lahn-Kreis	297	5429
09 3 75 179	Obertraubling	Regensburg	5 370	8407
09 4 74 156	Obertrubach	Forchheim	2 228	8571
06 4 38 010	Obertshausen, Stadt	Offenbach	22 908	6053
06 4 34 008	Oberurzel (Taunus), Stadt	Hochtaunuskreis	39 501	6370
09 3 76 151	Oberviechtach, Stadt	Schwandorf	4 771	8474
07 1 41 105	Oberwallmenach	Rhein-Lahn-Kreis	174	5429
07 1 32 086	Oberwambach	Altenkirchen (Westerwald)	407	5231
07 2 32 098	Oberweiler	Bitburg-Prüm	144	5521
07 3 36 072	Oberweiler im Tal	Kusel	205	6759
07 3 36 073	Oberweiler-Tiefenbach	Kusel	275	6759
07 2 32 099	Oberweis	Bitburg-Prüm	542	5521
07 1 40 112	Oberwesel, Stadt	Rhein-Hunsrück-Kreis	4 196	6532
06 6 33 021	Oberweser	Kassel	3 667	3525
07 1 41 106	Oberwies	Rhein-Lahn-Kreis	152	5409
07 3 33 056	Oberwiesen	Donnersbergkreis	515	6719
07 1 34 067	Oberwörresbach	Birkenfeld	137	6581
08 3 17 093	Oberwolfach	Ortenaukreis	2 626	7620
07 1 31 060	Oberzissen	Ahrweiler	985	5476
09 1 89 133	Obbing	Traunstein	3 339	8201
08 2 25 074	Obrigheim	Neckar-Odenwald-Kreis	5 264	6952
07 3 32 041	Obrigheim (Pfalz)	Bad Dürkheim	2 447	6719
09 6 79 170	Ochsenfurt, Stadt	Würzburg	11 477	8703
08 4 26 087	Ochsenhausen, Stadt	Biberach	7 059	7955

Schlüssel- nummer	Gemeinde	Kreis/Landkreis	Bevöl- kerung	Post- leitz- zahl
07 1 37 086	Ochtendung	Mayen-Koblenz	4 002	5405
03 4 62 012	Ochtersum	Wittmund	982	2941
05 5 66 068	Ochtrup, Stadt	Steinfurt	17 090	4434
07 1 38 055	Ockenfels	Neuwied	916	5461
07 3 39 048	Ockenheim	Mainz-Bingen	1 961	6531
07 2 35 098	Ockfen	Trier-Saarburg	580	5511
01 0 54 093	Ockholm	Nordfriesland	403	2255
01 0 51 083	Odderade	Dithmarschen	281	2249
09 1 74 135	Odelzhausen	Dachau	3 331	8063
07 3 36 074	Odenbach	Kusel	946	6759
05 3 78 020	Odenthal	Rheinisch-Bergischer Kreis	13 093	5068
07 1 33 076	Odernheim am Glan	Bad Kreuznach	1 763	6559
03 3 52 043	Odishheim	Cuxhaven	592	2179
03 3 59 035	Oederquart	Stade	1 324	2161
08 1 25 078	Oedheim	Heilbronn	4 628	7101
08 3 35 061	Öhningen	Konstanz	3 613	7763
08 1 26 066	Öhringen, Stadt	Hohenlohekreis	17 781	7110
08 2 36 075	Ölbronn-Dürrn	Enzkreis	2 940	7531
05 5 70 028	Oelde, Stadt	Warendorf	27 222	4740
01 0 61 079	Oelixdorf	Steinburg	2 704	2210
08 4 25 092	Öllingen	Alb-Donau-Kreis	411	7907
07 1 41 107	Oelsberg	Rhein-Lahn-Kreis	451	5429
07 1 32 087	Ölsen	Altenkirchen (Westerwald)	83	5231
08 4 25 093	Öpfingen	Alb-Donau-Kreis	1 915	7939
05 5 62 028	Oer-Erkenschwick, Stadt	Recklinghausen	28 012	4353
03 3 57 035	Oerel	Rotenburg (Wümme)	1 689	2740
01 0 60 065	Oering	Segeberg	944	2061
09 6 72 140	Oerlenbach	Bad Kissingen	4 790	8735
05 7 66 056	Oerlinghausen, Stadt	Lippe	15 170	4811
01 0 59 067	Oersberg	Schleswig-Flensburg	268	2341
01 0 60 066	Oersdorf	Segeberg	777	2358
01 0 61 080	Oeschebüttel	Steinburg	147	2217
01 0 51 084	Oesterdeichstrich	Dithmarschen	232	2242
01 0 51 140	Oesterwurth	Dithmarschen	267	2244
06 4 39 012	Oestrich-Winkel, Stadt	Rheingau-Taunus-Kreis	11 087	6227
08 2 15 064	Östringen, Stadt	Karlsruhe	10 950	7524
08 2 16 039	Ötigheim	Rastatt	3 988	7556
08 2 36 050	Ötisheim	Enzkreis	4 357	7136
09 7 79 197	Oettingen i. Bay., Stadt	Donau-Ries	4 633	8867

Schlüssel- nummer	Gemeinde	Kreis/Landkreis	Bevöl- kerung	Post- leit- zahl-
03 3 60 015	Oetzen	Uelzen	1 329	3111
07 1 43 060	Ötzingen	Westerwaldkreis	922	5419
01 0 54 094	Oevenum	Nordfriesland	445	2270
01 0 59 150	Oeversee	Schleswig-Flensburg	1 806	2391
08 1 25 079	Offenau	Heilbronn	2 421	7101
06 4 13 000	Offenbach am Main, Stadt	Kreisfreie Stadt	113 990	6050
07 3 37 061	Offenbach an der Queich	Südliche Weinstraße	4 940	6745
07 3 36 075	Offenbach-Hundheim	Kusel	1 338	6759
09 2 71 140	Offenberg	Deggendorf	2 935	8351
01 0 51 085	Offenbüttel	Dithmarschen	290	2243
08 3 17 096	Offenburg, Stadt	Ortenaukreis	52 480	7600
09 5 74 145	Offenhausen	Nürnberger Land	1 395	8561
07 3 31 053	Offenheim	Alzey-Worms	469	6509
09 7 74 171	Offingen, Markt	Günzburg	3 399	8875
07 3 31 054	Offstein	Alzey-Worms	1 496	6521
08 4 16 031	Ofterdingen	Tübingen	3 878	7404
09 7 80 134	Ofterschwang	Oberallgäu	1 558	8972
08 2 26 062	Oftersheim	Rhein-Neckar-Kreis	10 466	6836
08 4 26 090	Oggelshausen	Biberach	837	7952
07 1 31 062	Ohlenhard	Ahrweiler	135	5489
08 3 17 097	Ohlsbach	Ortenaukreis	2 477	7601
09 1 80 127	Ohlstadt	Garmisch-Partenkirchen	2 767	8115
07 1 40 113	Ohlweiler	Rhein-Hunsrück-Kreis	302	6541
07 3 36 076	Ohmbach	Kusel	787	6791
08 1 16 053	Ohmden	Esslingen	1 671	7311
03 4 56 016	Ohne	Grafschaft Bentheim	500	4443
09 5 71 188	Ohrenbach	Ansbach	742	8801
03 1 58 023	Ohrum	Wolfenbüttel	635	3344
09 1 79 142	Olching	Fürstenfeldbruck	20 351	8037
01 0 61 081	Oldenborstel	Steinburg	105	2216
01 0 58 119	Oldenbüttel	Rendsburg-Eckernförde	250	2215
03 4 03 000	Oldenburg (Oldenburg), Stadt	Kreisfreie Stadt	142 233	2900
01 0 55 033	Oldenburg in Holstein, Stadt	Ostholstein	9 426	2440
01 0 61 082	Oldendorf	Steinburg	935	2211
03 3 59 036	Oldendorf	Stade	2 411	2164
03 3 55 027	Oldendorf (Luhe)	Lüneburg	844	2124
01 0 58 120	Oldenhütten	Rendsburg-Eckernförde	118	2371
01 0 54 095	Oldenswort	Nordfriesland	1 262	2251
01 0 54 096	Oldersbek	Nordfriesland	474	2251

Schlüssel- nummer	Gemeinde	Kreis/Landkreis	Bevöl- kerung	Post- leit- zahl
01 0 54 097	Olderup	Nordfriesland	359	2251
01 0 54 098	Oldsum	Nordfriesland	468	2270
05 5 58 036	Olfen, Stadt	Coesfeld	8 597	4716
07 2 35 100	Ollmuth	Trier-Saarburg	139	5501
07 2 32 287	Olmscheid	Bitburg-Prüm	169	5529
05 9 66 024	Olpe, Stadt	Olpe	23 260	5960
05 9 58 036	Olsberg, Stadt	Hochsauerlandkreis	14 715	5787
07 3 35 033	Olsbrücken	Kaiserslautern	1 171	6751
07 2 32 100	Olsdorf	Bitburg-Prüm	107	5525
07 2 32 288	Olzheim	Bitburg-Prüm	431	5541
07 2 35 101	Onsdorf	Trier-Saarburg	164	5513
09 7 76 122	Opfenbach	Lindau (Bodensee)	2 093	8996
08 3 17 098	Oppenau, Stadt	Ortenaukreis	5 121	7603
07 3 39 049	Oppenheim, Stadt	Mainz-Bingen	5 738	6504
08 1 19 053	Oppenweiler	Rems-Murr-Kreis	3 794	7155
07 1 40 115	Oppertshausen	Rhein-Hunsrück-Kreis	109	6540
07 3 33 057	Orbis	Donnersbergkreis	539	6719
07 2 32 289	Orenhofen	Bitburg-Prüm	1 266	5501
07 1 32 088	Orfgen	Altenkirchen (Westerwald)	190	5232
07 2 32 290	Orlenbach	Bitburg-Prüm	150	5540
07 2 33 232	Ormont	Daun	393	5541
09 5 71 189	Ornbau, Stadt	Ansbach	1 484	8829
07 2 32 101	Orsfeld	Bitburg-Prüm	153	5524
08 3 35 099	Orsingen-Nenzingen	Konstanz	2 246	7769
08 3 17 100	Ortenberg	Ortenaukreis	2 884	7601
06 4 40 019	Ortenberg, Stadt	Wetteraukreis	7 951	6474
09 2 75 138	Ortenburg, Markt	Passau	6 730	8359
07 2 31 103	Osann-Monzel	Bernkastel-Wittlich	1 488	5561
07 2 35 103	Osborg	Trier-Saarburg	1 636	5501
01 0 58 121	Osdorf	Rendsburg-Eckernförde	1 883	2301
03 1 51 020	Osloß	Gifhorn	1 481	3171
03 4 04 000	Osnabrück, Stadt	Kreisfreie Stadt	161 317	4500
05 5 70 032	Ostbevern	Warendorf	7 180	4412
03 4 52 021	Osteel	Aurich	2 130	2986
08 2 35 057	Ostelsheim	Calw	2 148	7261
03 3 52 044	Osten	Cuxhaven	1 892	2176
01 0 54 099	Ostenfeld (Husum)	Nordfriesland	1 220	2251
01 0 58 122	Ostenfeld (Rendsburg)	Rendsburg-Eckernförde	450	2373
01 0 54 101	Oster-Ohrstedt	Nordfriesland	572	2251

4 Gemeinden in alphabetischer Ordnung mit Schlüsselnummer,
Bevölkerung und Postleitzahl am 31.12.1989

0

Schlüssel- nummer	Gemeinde	Kreis/Landkreis	Bevöl- kerung	Post- leitz- zahl
09 7 75 142	Osterberg	Neu-Ulm	776	7919
03 3 52 045	Osterbruch	Cuxhaven	507	2178
08 2 25 075	Osterburken, Stadt	Neckar-Odenwald-Kreis	4 870	6960
01 0 58 123	Osterby	Rendsburg-Eckernförde	832	2331
01 0 59 151	Osterby	Schleswig-Flensburg	289	2267
03 4 59 029	Ostercappeln	Osnabrück	7 896	4514
03 3 57 036	Ostereistedt	Rotenburg (Wümme)	914	2730
03 3 58 501	Osterheide, gemfr. Bezirk	Soltau-Fallingb. Bist.	874	3032
01 0 54 100	Osterhever	Nordfriesland	240	2251
09 2 71 141	Osterhofen, Stadt	Deggendorf	10 648	8353
03 3 56 007	Osterholz-Scharmbeck, Stadt	Osterholz	24 382	2860
01 0 56 038	Osterhorn	Pinneberg	315	2205
03 1 56 011	Osterode am Harz, Stadt	Osterode am Harz	26 714	3360
01 0 51 086	Osterrade	Dithmarschen	507	2243
01 0 58 124	Osterrönfeld	Rendsburg-Eckernförde	3 529	2370
07 1 41 108	Osterspai	Rhein-Lahn-Kreis	1 371	5421
01 0 58 125	Osterstedt	Rendsburg-Eckernförde	544	2211
03 4 56 017	Osterwald	Grafschaft Bentheim	1 213	4458
09 7 77 157	Osterzell	Ostallgäu	630	8951
08 1 16 080	Ostfildern, Stadt	Esslingen	28 366	7302
09 6 73 153	Ostheim v.d. Rhön, Stadt	Rhön-Grabfeld	3 701	8745
07 3 31 055	Osthofen, Stadt	Alzey-Worms	7 164	6522
08 4 37 086	Ostrach	Sigmaringen	5 279	7965
03 4 57 017	Ostrhauderfehn	Leer	8 241	2958
01 0 51 087	Ostrohe	Dithmarschen	793	2240
01 0 62 053	Oststeinbek	Stormarn	7 975	2000
08 1 17 037	Ottenbach	Göppingen	2 161	7331
01 0 61 083	Ottenbüttel	Steinburg	541	2211
01 0 58 126	Ottendorf	Rendsburg-Eckernförde	802	2300
08 3 17 102	Ottenhöfen im Schwarzwald	Ortenaukreis	3 444	7593
09 1 77 134	Ottenhofen	Erding	1 217	8015
09 5 74 146	Ottensoos	Nürnberger Land	1 716	8561
03 2 55 031	Ottenstein, Flecken	Holzminde	1 271	3251
03 3 53 027	Otter	Harburg	1 111	2111
07 3 35 034	Otterbach	Kaiserslautern	3 449	6756
07 3 35 035	Otterberg, Stadt	Kaiserslautern	4 521	6754
09 1 82 127	Otterfing	Miesbach	3 370	8156
03 3 52 046	Otterndorf, Stadt	Cuxhaven	6 037	2178
03 3 61 008	Ottersberg, Flecken	Verden	9 852	2802

0/P

4 Gemeinden in alphabetischer Ordnung mit Schlüsselnummer,
Bevölkerung und Postleitzahl am 31.12.1989

Schlüssel- nummer	Gemeinde	Kreis/Landkreis	Bevöl- kerung	Post- leitzahl-
07 3 33 058	Ottersheim	Donnersbergkreis	349	6719
07 3 34 023	Ottersheim bei Landau	Germersheim	1 593	6741
07 3 38 021	Otterstadt	Ludwigshafen	3 234	6701
08 2 16 041	Ottersweier	Rastatt	5 821	7583
09 7 79 198	Otting	Donau-Ries	686	8851
09 7 78 186	Ottobeuren, Markt	Unterallgäu	7 525	8942
09 1 84 136	Ottobrunn	München	18 828	8012
06 6 34 020	Ottrau	SchwaIm-Eder-Kreis	2 452	3579
10 0 43 115	Ottweiler, Stadt	Neunkirchen	15 442	6682
06 4 32 017	Otzberg	Darmstadt-Dieburg	5 849	6111
09 2 71 143	Otzing	Deggendorf	1 483	8351
07 1 33 077	Otzweiler	Bad Kreuznach	245	6570
03 4 61 008	Ovelgönne	Wesermarsch	5 000	2882
05 3 78 024	Overath	Rheinisch-Bergischer Kreis	23 435	5063
08 1 16 054	Owen, Stadt	Esslingen	3 033	7311
08 4 35 047	Owingen	Bodenseekreis	3 242	7776
01 0 58 127	Owschlag	Rendsburg-Eckernförde	2 789	2372
09 7 80 128	Oy-Mittelberg	Oberallgäu	3 841	8967
03 3 61 009	Oyten	Verden	12 396	2806

P

01 0 58 128	Padenstedt	Rendsburg-Eckernförde	762	2351
05 7 74 032	Paderborn, Stadt	Paderborn	116 604	4790
03 3 52 047	Padingbüttel	Cuxhaven	569	2853
09 1 90 138	Pähl	Weilheim-Schongau	1 750	8121
01 0 51 088	Pahlen	Dithmarschen	1 017	2241
09 2 73 159	Painten, Markt	Kelheim	1 899	8421
09 1 89 134	Palling	Traunstein	2 974	8221
07 2 35 104	Palzem	Trier-Saarburg	1 175	5510
01 0 57 055	Panker	Plön	1 177	2322
01 0 53 097	Panten	Herzogtum Lauenburg	526	2412
07 2 31 104	Pantenburg	Bernkastel-Wittlich	252	5562
07 1 35 070	Panzweiler	Cochem-Zell	168	5588
03 4 54 041	Papenburg, Stadt	Emsland	29 491	2990
09 5 77 158	Pappenheim, Stadt	Weißenburg-Gunzenhausen	4 406	8834
09 3 74 144	Parkstein, Markt	Neustadt a.d. Waldnaab	1 986	8481
09 2 78 170	Parkstetten	Straubing-Bogen	2 292	8441
03 1 51 021	Parsau	Gifhorn	1 488	3181
09 3 73 151	Parsberg, Stadt	Neumarkt i.d. OPf.	5 803	8433

Schlüssel- nummer	Gemeinde	Kreis/Landkreis	Bevöl- kerung	Post- leit- zahl
07 3 31 056	Partenheim	Alzey-Worms	1 121	6501
09 6 77 170	Partenstein	Main-Spessart	2 693	8775
07 2 35 105	Paschel	Trier-Saarburg	194	5504
01 0 57 056	Passade	Plön	223	2316
09 2 62 000	Passau, Stadt	Kreisfreie Stadt	49 846	8390
09 1 77 135	Pastetten	Erding	1 783	8011
07 1 41 109	Patersberg	Rhein-Lahn-Kreis	461	5421
09 2 76 134	Patersdorf	Regen	1 732	8371
03 2 53 012	Pattensen, Stadt	Hannover	12 966	3017
09 1 78 150	Paunzhausen	Freising	1 076	8069
09 3 77 145	Pechbrunn	Tirschenreuth	1 599	8591
07 2 32 103	Peffingen	Bitburg-Prüm	208	5521
03 2 55 032	Pegestorf	Holzminde	541	3452
09 4 72 175	Pegnitz, Stadt	Bayreuth	13 386	8570
03 1 57 006	Peine, Stadt	Peine	45 975	3150
01 0 61 084	Peissen	Steinburg	277	2214
09 1 90 139	Peißenberg, Markt	Weilheim-Schongau	10 882	8123
09 1 90 140	Peiting, Markt	Weilheim-Schongau	10 560	8922
07 2 35 106	Pellingen	Trier-Saarburg	938	5501
01 0 54 103	Pellworm	Nordfriesland	1 143	2251
07 2 33 056	Pelm	Daun	921	5531
09 3 72 146	Pemfling	Cham	2 113	8491
03 2 56 023	Pennigsehl	Nienburg (Weser)	1 205	3071
09 3 75 180	Pentling	Regensburg	4 919	8401
09 1 90 141	Penzberg, Stadt	Weilheim-Schongau	13 479	8122
09 1 81 132	Penzing	Landsberg a. Lech	3 098	8916
09 1 71 126	Perach	Altötting	1 066	8261
09 2 78 171	Perasdorf	Straubing-Bogen	652	8441
09 2 78 172	Perkam	Straubing-Bogen	1 121	8441
10 0 42 115	Perl	Merzig-Wadern	5 938	6643
09 2 72 138	Perlesreut, Markt	Freyung-Grafenau	2 798	8391
07 1 40 116	Perscheid	Rhein-Hunsrück-Kreis	327	6532
09 5 71 190	Petersaurach	Ansbach	4 019	8815
06 6 31 020	Petersberg	Fulda	13 488	6415
07 3 40 037	Petersberg	Pirmasens	843	6781
09 7 71 155	Petersdorf	Aichach-Friedberg	1 616	8891
05 7 70 028	Petershagen, Stadt	Minden-Lübbecke	23 891	4953
09 1 74 136	Petershausen	Dachau	4 810	8067
07 1 32 089	Peterslahr	Altenkirchen (Westerwald)	284	5231

Schlüssel- nummer	Gemeinde	Kreis/Landkreis	Bevöl- kerung	Post- leit- zahl
07 1 35 071	Peterswald-Löffelscheid	Cochem-Zell	478	5581
09 3 75 181	Pettendorf	Regensburg	2 752	8411
09 1 89 135	Petting	Traunstein	1 947	8221
09 4 71 169	Pettstadt	Bamberg	1 447	8602
07 1 33 078	Pfaffen-Schwabenheim	Bad Kreuznach	934	6551
09 7 78 187	Pfaffenhausen, Markt	Unterallgäu	2 168	8949
08 1 25 081	Pfaffenhofen	Heilbronn	2 161	7129
09 1 74 137	Pfaffenhofen a.d. Glonn	Dachau	1 429	8063
09 1 86 143	Pfaffenhofen a.d. Ilm, Stadt	Pfaffenhofen a.d. Ilm	18 935	8068
09 7 75 143	Pfaffenhofen a.d. Roth, Markt	Neu-Ulm	5 991	7914
08 3 15 089	Pfaffenweiler	Breisgau-Hochschwarzwald	2 674	7801
09 1 87 159	Pfaffing	Rosenheim	4 242	8098
09 3 75 182	Pfakofen	Regensburg	1 147	8401
07 1 40 117	Pfalzfeld	Rhein-Hunsrück-Kreis	578	5449
08 2 37 054	Pfalzgrafenweiler	Freudenstadt	5 601	7293
09 2 77 138	Pfarrkirchen, Stadt	Rottal-Inn	10 412	8340
09 6 74 184	Pfarrweisach	Haßberge	1 580	8601
09 3 75 183	Pfatter	Regensburg	2 558	8401
08 1 26 069	Pfedelbach	Hohenlohekreis	7 208	7114
07 3 36 077	Pfeffelbach	Kusel	987	6799
09 2 74 172	Pfeffenhausen, Markt	Landshut	4 264	8308
08 2 15 101	Pfinztal	Karlsruhe	15 269	7507
09 1 76 153	Pförring, Markt	Eichstätt	2 859	8071
09 5 77 159	Pfofeld	Weißenburg-Gunzenhausen	1 161	8821
09 7 77 158	Pforzen	Ostallgäu	1 709	8951
08 2 31 000	Pforzheim, Stadt	Stadtkreis	110 865	7530
09 3 76 153	Pfreimd, Stadt	Schwandorf	5 160	8473
08 4 15 058	Pfronstetten	Reutlingen	1 462	7426
09 7 77 159	Pfronten	Ostallgäu	7 397	8962
08 4 37 088	Pfullendorf, Stadt	Sigmaringen	10 938	7798
08 4 15 059	Pfullingen, Stadt	Reutlingen	16 788	7417
06 4 32 018	Pfungstadt, Stadt	Darmstadt-Dieburg	23 567	6102
08 2 15 066	Philippsburg, Stadt	Karlsruhe	11 461	7522
07 2 32 104	Philippsheim	Bitburg-Prüm	95	5522
09 2 72 139	Philippsreut	Freyung-Grafenau	733	8391
06 6 32 016	Philippsthal (Werra)	Hersfeld-Rotenburg	4 728	6433
07 2 32 105	Pickließem	Bitburg-Prüm	328	5521
09 1 72 128	Piding	Berchtesgadener Land	4 464	8235
09 3 75 184	Pielenhofen	Regensburg	1 096	8411

4 Gemeinden in alphabetischer Ordnung mit Schlüsselnummer,
Bevölkerung und Postleitzahl am 31.12.1989

P

Schlüssel- nummer	Gemeinde	Kreis/Landkreis	Bevöl- kerung	Post- leit- zahl
07 2 31 105	Piesport	Bernkastel-Wittlich	2 056	5555
07 1 37 087	Pillig	Mayen-Koblenz	493	5441
09 3 73 153	Pilsach	Neumarkt i.d. OPf.	2 259	8431
09 2 79 132	Pilsting, Markt	Dingolfing-Landau	5 654	8385
01 0 56 039	Pinneberg, Stadt	Pinneberg	37 029	2080
07 2 32 291	Pintesfeld	Bitburg-Prüm	33	5523
09 4 74 158	Pinzberg	Forchheim	1 750	8551
09 3 74 146	Pirk	Neustadt a.d. Waldnaab	1 633	8481
07 3 17 000	Pirmasens, Stadt	Kreisfreie Stadt	47 178	6780
07 2 32 292	Pittenbach	Bitburg-Prüm	115	5540
09 1 89 137	Pittenhart	Traunstein	1 362	8201
07 1 37 088	Plaidt	Mayen-Koblenz	5 266	5472
09 1 84 138	Planegg	München	9 964	8033
09 4 72 176	Plankenfels	Bayreuth	842	8581
08 2 26 063	Plankstadt	Rhein-Neckar-Kreis	9 263	6831
07 2 32 106	Plascheid	Bitburg-Prüm	78	5529
07 2 31 107	Platten	Bernkastel-Wittlich	765	5561
09 2 71 146	Plattling, Stadt	Deggendorf	10 626	8350
09 4 72 177	Plech, Markt	Bayreuth	1 180	8571
07 1 32 090	Pleckhausen	Altenkirchen (Westerwald)	597	5453
08 1 18 063	Pleidelsheim	Ludwigsburg	4 621	7127
07 2 31 108	Plein	Bernkastel-Wittlich	570	5561
09 5 77 161	Pleinfeld, Markt	Weißenburg-Gunzenhausen	6 420	8835
09 1 71 127	Pleiskirchen	Altötting	2 189	8261
07 3 37 062	Pleisweiler-Oberhofen	Südliche Weinstraße	771	6749
07 1 33 080	Pleisersheim	Bad Kreuznach	227	6555
07 1 40 118	Pleizenhausen	Rhein-Hunsrück-Kreis	207	6540
09 7 78 188	Pleiß	Unterallgäu	716	8941
05 9 62 052	Plettenberg, Stadt	Märkischer Kreis	28 531	5970
09 3 74 147	Pleystein, Stadt	Neustadt a.d. Waldnaab	2 622	8481
09 1 75 133	Pliening	Ebersberg	3 526	8011
08 4 15 060	Pliezhausen	Reutlingen	7 419	7401
08 1 16 056	Plochingen, Stadt	Esslingen	12 318	7310
01 0 57 057	Plön, Stadt	Plön	10 895	2320
09 3 77 146	Plößberg, Markt	Tirschenreuth	3 368	8591
08 1 19 055	Plüderhausen	Rems-Murr-Kreis	9 101	7067
07 2 32 293	Plütscheid	Bitburg-Prüm	313	5541
07 2 35 107	Pluwig	Trier-Saarburg	1 135	5501
09 2 75 141	Pocking, Stadt	Passau	12 069	8398

P

4 Gemeinden in alphabetischer Ordnung mit Schlüsselnummer,
Bevölkerung und Postleitzahl am 31.12.1989

Schlüssel- nummer	Gemeinde	Kreis/Landkreis	Bevöl- kerung	Post- leit- zahl
09 1 88 137	Pöcking	Starnberg	5 457	8134
07 2 35 108	Pölich	Trier-Saarb.	302	5501
01 0 62 056	Pölitz	Stormarn	1 014	2061
09 1 86 144	Pörnbach	Pfaffenhofen a.d. Ilm	1 583	8069
01 0 61 085	Pöschendorf	Steinburg	177	2216
09 3 72 147	Pösing	Cham	900	8491
09 7 71 156	Pöttmes, Markt	Aichach-Friedberg	5 669	8897
01 0 53 098	Pogeez	Herzogtum Lauenburg	346	2419
01 0 53 099	Poggensee	Herzogtum Lauenburg	279	2412
07 1 41 111	Pohl	Rhein-Lahn-Kreis	289	5429
03 2 57 029	Pohle	Schaumburg	860	3255
06 5 31 014	Pohlheim, Stadt	Gießen	15 146	6301
01 0 57 058	Pohnsdorf	Plön	426	2308
09 1 75 135	Poing	Ebersberg	6 783	8011
07 1 37 089	Polch, Stadt	Mayen-Koblenz	4 024	5444
03 2 55 033	Polle, Flecken	Holzminde.	1 290	3453
09 1 76 155	Pollenfeld	Eichstätt	2 434	8079
03 2 57 030	Pollhagen	Schaumburg	1 249	3061
09 1 83 136	Polling	Mülldorf a. Inn	3 060	8261
09 1 90 142	Polling	Weilheim-Schongau	2 781	8128
09 5 77 162	Polzingen	Weißenburg-Gunzenhausen	1 798	8831
09 5 74 147	Pommelsbrunn	Nürnberger Land	4 949	8561
01 0 59 152	Pommerby	Schleswig-Flensburg	217	2342
07 1 35 072	Pommern	Cochem-Zell	585	5593
09 4 71 172	Pommersfelden	Bamberg	2 290	8602
07 1 31 065	Pomster	Ahrweiler	183	5489
01 0 54 104	Poppenbüll	Nordfriesland	251	2251
09 6 78 168	Poppenhausen	Schweinfurt	3 890	8721
06 6 31 021	Poppenhausen (Wasserkuppe)	Fulda	2 492	6416
09 3 71 144	Poppenricht	Amberg-Sulzbach	3 165	8451
05 7 70 032	Porta Westfalica, Stadt	Minden-Lübbecke	34 359	4952
09 2 74 174	Postau	Landshut	1 374	8301
09 3 73 155	Postbauer-Heng	Neumarkt i.d. OPf.	5 661	8439
01 0 57 059	Postfeld	Plön	401	2308
09 2 77 139	Postmünster	Rottal-Inn	2 209	8341
09 4 72 179	Pottenstein, Stadt	Bayreuth	5 238	8573
07 1 43 284	Pottum	Westerwaldkreis	1 003	5439
09 4 74 160	Poxdorf	Forchheim	1 393	8521
01 0 61 086	Poyenberg	Steinburg	317	2211

4 Gemeinden in alphabetischer Ordnung mit Schlüsselnummer,
Bevölkerung und Postleitzahl am 31.12.1989

P

Schlüssel- nummer	Gemeinde	Kreis/Landkreis	Bevöl- kerung	Post- leit- zahl
07 1 32 091	Pracht	Altenkirchen (Westerwald)	1 284	5249
09 2 76 135	Prackenbach	Regen	2 572	8371
01 0 57 060	Prasdorf	Plön	357	2316
07 1 41 112	Prath	Rhein-Lahn-Kreis	264	5422
09 4 72 180	Prebitz	Bayreuth	1 012	8587
01 0 57 062	Preetz, Stadt	Plön	15 000	2308
07 2 32 294	Preischeid	Bitburg-Prüm	178	5529
07 2 32 107	Preist	Bitburg-Prüm	703	5521
09 1 90 143	Prem	Weilheim-Schongau	855	8921
09 3 74 149	Pressath, Stadt	Neustadt a.d. Waldnaab	4 543	8487
09 4 77 148	Presseck, Markt	Kulmbach	2 392	8657
09 4 76 164	Pressig, Markt	Kronach	4 488	8644
09 4 74 161	Pretzfeld, Markt	Forchheim	2 214	8551
05 7 70 036	Preußisch Oldendorf, Stadt	Minden-Lübbecke	10 591	4994
03 3 54 020	Prezelle	Lüchow-Dannenberg	489	3131
09 6 75 158	Prichsenstadt, Stadt	Kitzingen	2 871	8718
09 1 87 162	Prien a. Chiemsee, Markt	Rosenheim	9 058	8210
09 4 71 173	Priesendorf	Bamberg	1 267	8602
01 0 58 129	Prinzenmoor	Rendsburg-Eckernförde	157	2371
03 4 58 012	Prinzhöfte	Oldenburg (Oldenburg)	691	2833
01 0 56 040	Prisdorf	Pinneberg	1 744	2081
09 1 81 134	Prittriching	Landsberg a. Lech	1 898	8911
01 0 57 063	Probsteierhagen	Plön	1 764	2316
07 2 32 295	Pronsfeld	Bitburg-Prüm	922	5541
01 0 60 067	Pronstorf	Segeberg	1 200	2361
09 6 79 174	Prosselsheim	Würzburg	1 049	8702
07 2 32 296	Prüm, Stadt	Bitburg-Prüm	5 145	5540
07 2 32 108	Prümzurlay	Bitburg-Prüm	475	5521
09 1 87 163	Prutting	Rosenheim	1 826	8201
09 1 79 145	Puchheim	Fürstenfeldbruck	18 752	8039
07 1 38 057	Puderbach	Neuwied	2 115	5419
09 3 74 150	Püchersreuth	Neustadt a.d. Waldnaab	1 428	8481
07 1 35 073	Pünderich	Cochem-Zell	922	5587
09 1 81 141	Pürgen	Landsberg a. Lech	2 312	8911
10 0 41 515	Püttlingen, Stadt	Stadtverband Saarbrücken	20 628	6625
05 3 62 036	Pulheim, Stadt	Erftkreis	48 780	5024
09 1 84 139	Pullach i. Isartal	München	7 917	8023
09 3 77 148	Pullenreuth	Tirschenreuth	1 963	8591
01 0 61 087	Puls	Steinburg	481	2216

Schlüssel- nummer	Gemeinde	Kreis/Landkreis	Bevöl- kerung	Post- leit- zahl
09 5 73 124	Puschendorf	Fürth	1 686	8501
09 1 84 140	Putzbrunn	München	4 708	8011
09 3 73 156	Pyrbaum, Markt	Neumarkt i.d. OPf.	4 574	8501
Q				
03 4 59 030	Quakenbrück, Stadt	Osnabrück	10 265	4570
01 0 58 130	Quarnbek	Rendsburg-Eckernförde	1 555	2300
01 0 61 088	Quarnstedt	Steinburg	371	2218
07 3 35 037	Queidersbach	Kaiserslautern	2 498	6791
03 4 56 018	Quendorf	Grafschaft Bentheim	538	4443
03 1 54 016	Querenhorst	Helmstedt	477	3332
01 0 59 153	Quern	Schleswig-Flensburg	1 288	2391
03 2 51 029	Quernheim	Diepholz	390	2844
01 0 51 089	Quickborn	Dithmarschen	157	2224
01 0 56 041	Quickborn, Stadt	Pinneberg	18 354	2085
07 1 31 066	Quiddelbach	Ahrweiler	292	5488
10 0 41 516	Quierschied	Stadtverband Saarbrücken	15 500	6607
07 1 43 061	Quirnbach	Westerwaldkreis	385	5418
07 3 36 501	Quirnbach/ Pfalz	Kusel	542	6799
07 3 32 042	Quirnheim	Bad Dürkheim	558	6719
R				
01 0 56 042	Raa-Besenbek	Pinneberg	457	2200
01 0 59 154	Rabel	Schleswig-Flensburg	502	2341
06 5 31 015	Rabenau	Gießen	5 272	6301
01 0 59 155	Rabenholz	Schleswig-Flensburg	265	2342
01 0 59 068	Rabenkirchen-Faulück	Schleswig-Flensburg	652	2341
07 1 32 092	Racksen	Altenkirchen (Westerwald)	103	5231
03 3 55 028	Radbruch	Lüneburg	1 479	2091
03 2 56 024	Raddestorf	Nienburg (Weser)	2 036	3079
01 0 61 089	Rade	Steinburg	101	2211
01 0 58 131	Rade b. Hohenwestedt	Rendsburg-Eckernförde	70	2354
01 0 58 132	Rade b. Rendsburg	Rendsburg-Eckernförde	273	2373
05 3 74 036	Radevormwald, Stadt	Oberbergischer Kreis	23 357	5608
08 3 35 063	Radolfzell am Bodensee, Stadt	Konstanz	26 015	7760
03 1 54 017	Räbke	Helmstedt	612	3331
05 5 54 040	Raesfeld	Borken	9 675	4285
03 3 60 016	Rätzlingen	Uelzen	470	3111
05 7 70 040	Rahden, Stadt	Minden-Lübbecke	13 740	4993

4 Gemeinden in alphabetischer Ordnung mit Schlüsselnummer,
Bevölkerung und Postleitzahl am 31.12.1989

R

Schlüssel- nummer	Gemeinde	Kreis/Landkreis	Bevöl- kerung	Post- leitz- zahl
08 3 36 067	Raich	Lörrach	251	7861
09 2 78 177	Rain	Straubing-Bogen	1 812	8441
09 7 79 201	Rain, Stadt	Donau-Ries	6 904	8852
08 1 36 089	Rainau	Ostalbkreis	2 669	7095
01 0 57 064	Raisdorf	Plön	7 161	2313
09 1 90 144	Raisting	Weilheim-Schongau	1 606	8121
09 5 77 163	Raitenbuch	Weißenburg-Gunzenhausen	1 029	8837
07 2 35 111	Ralingen	Trier-Saarburg	1 832	5501
07 3 37 064	Ramberg	Südliche Weinstraße	1 073	6741
09 1 87 164	Ramerberg	Rosenheim	1 085	8091
01 0 51 090	Ramhusen	Dithmarschen	152	2226
07 3 36 079	Rammelsbach	Kusel	1 951	6799
08 4 25 097	Rammingen	Alb-Donau-Kreis	1 115	7901
09 7 78 209	Rammingen	Unterallgäu	1 196	8939
09 1 72 129	Ramsau b. Berchtesgaden	Berchtesgadener Land	1 744	8243
07 3 33 060	Ramsen	Donnersbergkreis	1 777	6719
01 0 54 105	Ramstedt	Nordfriesland	332	2251
07 3 35 038	Ramstein-Miesenbach	Kaiserslautern	7 190	6792
09 6 72 142	Ramsthal	Bad Kissingen	1 115	8731
09 6 79 175	Randersacker, Markt	Würzburg	3 594	8701
08 4 17 051	Rangendingen	Zollernalbkreis	4 607	7456
09 6 72 143	Rannungen	Bad Kissingen	1 133	8721
07 1 43 062	Ransbach-Baumbach, Stadt	Westerwaldkreis	6 301	5412
07 3 37 065	Ranschbach	Südliche Weinstraße	622	6740
06 4 40 020	Ranstadt	Wetteraukreis	4 238	6479
07 3 33 061	Ransweiler	Donnersbergkreis	317	6761
01 0 54 106	Rantrum	Nordfriesland	1 257	2251
01 0 54 107	Rantum (Sylt)	Nordfriesland	484	2280
01 0 57 065	Rantzau	Plön	282	2325
07 2 35 112	Rascheid	Trier-Saarburg	545	5509
06 6 31 022	Rasdorf	Fulda	1 644	6419
08 2 16 043	Rastatt, Stadt	Rastatt	41 322	7550
03 4 54 042	Rastdorf	Emsland	818	2991
03 4 51 005	Rastede	Ammerland	18 253	2902
01 0 57 066	Rastorf	Plön	796	2308
01 0 55 035	Ratekau	Ostholstein	14 208	2401
01 0 57 067	Rathjensdorf	Plön	502	2320
07 3 33 201	Rathskirchen	Donnersbergkreis	213	6759
07 3 36 081	Rathsweller	Kusel	153	6799

Schlüssel- nummer	Gemeinde	Kreis/Landkreis	Bevöl- kerung	Post- leit- zahl-
05 1 58 028	Ratingen, Stadt	Mettmann	90 672	4030
08 4 17 052	Ratshausen	Zollernalbkreis	664	7461
09 4 71 174	Rattelsdorf, Markt	Bamberg	4 019	8601
09 2 78 178	Rattenberg	Straubing-Bogen	1 816	8441
09 1 83 138	Rattenkirchen	Mühl Dorf a. Inn	776	8251
09 2 78 179	Rattiszell	Straubing-Bogen	1 308	8441
01 0 53 100	Ratzeburg, Stadt	Herzogtum Lauenburg	12 033	2418
07 1 38 058	Ratzert	Neuwied	210	5231
07 1 38 059	Raubach	Neuwied	1 726	5419
09 1 87 165	Raubling	Rosenheim	9 263	8201
08 2 26 065	Rauenberg, Stadt	Rhein-Neckar-Kreis	6 254	6914
09 6 74 187	Rauhenebrach	Haßberge	3 150	8602
07 1 33 081	Raumbach	Bad Kreuznach	503	6551
06 4 33 010	Raunheim, Stadt	Groß-Gerau	11 410	6096
06 5 34 017	Rauschenberg, Stadt	Marburg-Biedenkopf	4 467	3576
01 0 62 058	Rausdorf	Stormarn	197	2071
07 1 40 119	Ravengiersburg	Rhein-Hunsrück-Kreis	600	6541
08 4 36 064	Ravensburg, Stadt	Ravensburg	44 728	7980
08 2 25 114	Ravenstein, Stadt	Neckar-Odenwald-Kreis	2 670	6963
07 1 40 120	Raversbeuren	Rhein-Hunsrück-Kreis	155	5585
07 1 40 121	Rayerschied	Rhein-Hunsrück-Kreis	108	6540
07 1 31 068	Rech	Ahrweiler	568	5481
08 1 17 038	Rechberghausen	Göppingen	5 194	7324
09 6 77 172	Rechtenbach	Main-Spessart	1 123	8771
08 4 25 098	Rechtenstein	Alb-Donau-Kreis	312	7937
09 1 83 139	Rechtmeiring	Mühl Dorf a. Inn	1 346	8091
03 4 52 022	Rechtsupweg	Aurich	1 819	2981
05 5 66 072	Recke	Steinfurt	9 814	4534
09 4 71 175	Reckendorf	Bamberg	1 595	8601
07 1 41 113	Reckenroth	Rhein-Lahn-Kreis	188	5429
07 1 40 122	Reckershausen	Rhein-Hunsrück-Kreis	313	6544
05 5 62 032	Recklinghausen, Stadt	Recklinghausen	123 528	4350
09 5 76 137	Rednitzhembach	Roth	5 639	8540
09 4 78 155	Redwitz a.d. Rodach	Lichtenfels	3 285	8627
05 1 54 044	Rees, Stadt	Kleve	18 447	4242
01 0 58 133	Reesdorf	Rendsburg-Eckernförde	111	2301
03 3 57 037	Reeßum	Rotenburg (Wümme)	1 442	2724
09 2 76 138	Regen, Stadt	Regen	11 236	8370
09 3 62 000	Regensburg, Stadt	Kreisfreie Stadt	120 006	8400

4 Gemeinden in alphabetischer Ordnung mit Schlüsselnummer,
Bevölkerung und Postleitzahl am 31.12.1989

R

Schlüssel- nummer	Gemeinde	Kreis/Landkreis	Bevöl- kerung	Post- leit- zahl
09 3 75 190	Regenstauf, Markt	Regensburg	13 427	8413
03 3 53 028	Regesbostel	Harburg	752	2151
09 4 75 161	Regnitzlosau	Hof	2 650	8671
09 4 75 162	Rehau, Stadt	Hof	10 143	8673
07 1 33 082	Rehbach	Bad Kreuznach	44	6553
07 1 33 083	Rehborn	Bad Kreuznach	770	6551
03 2 56 025	Rehburg-Loccum, Stadt	Nienburg (Weser)	9 765	3056
03 2 51 030	Rehden	Diepholz	1 533	2841
07 1 43 285	Rehe	Westerwaldkreis	679	5439
01 0 61 091	Reher	Steinburg	709	2211
01 0 62 059	Rehhorst	Stormarn	563	2401
09 7 71 158	Rehling	Aichach-Friedberg	2 094	8901
03 3 55 029	Rehlingen	Lüneburg	621	2124
10 0 44 114	Rehlingen-Siersburg	Saarlouis	14 814	6639
01 0 51 092	Rehm-Flende-Bargen	Dithmarschen	537	2241
07 3 36 082	Rehweiler	Kusel	430	6799
07 1 40 123	Reich	Rhein-Hunsrück-Kreis	297	6541
08 2 26 066	Reichartshausen	Rhein-Neckar-Kreis	1 665	6921
06 4 37 013	Reichelsheim (Odenwald)	Odenwaldkreis	8 024	6101
06 4 40 021	Reichelsheim (Wetterau), Stadt	Wetteraukreis	5 905	6361
08 3 35 066	Reichenau	Konstanz	4 487	7752
07 1 34 068	Reichenbach	Birkenfeld	648	6589
09 3 72 149	Reichenbach	Cham	1 084	8411
09 4 76 166	Reichenbach	Kronach	967	8641
08 3 27 040	Reichenbach am Heuberg	Tuttlingen	507	7209
08 1 16 058	Reichenbach an der Fils	Esslingen	7 246	7313
07 3 35 501	Reichenbach-Steegen	Kaiserslautern	1 380	6791
07 1 41 114	Reichenberg	Rhein-Lahn-Kreis	250	5429
09 6 79 176	Reichenberg, Markt	Würzburg	3 850	8701
09 5 74 150	Reichenschwand	Nürnberger Land	2 082	8561
09 1 73 140	Reichersbeuern	Bad Tölz-Wolfratshausen	1 645	8175
09 1 86 146	Reichertshausen	Pfaffenhofen a.d. Ilm	4 175	8069
09 1 83 140	Reichertshausen	Mühlhofen a. Inn	1 442	8251
09 1 86 147	Reichertshausen, Markt	Pfaffenhofen a.d. Ilm	5 912	8077
09 1 81 135	Reichling	Landsberg a. Lech	1 313	8911
05 3 74 040	Reichshof	Oberbergischer Kreis	16 106	5226
07 3 33 202	Reichsthal	Donnersbergkreis	117	6759
07 3 36 084	Reichweiler	Kusel	562	6799
07 1 35 074	Reidenhausen	Cochem-Zell	147	5588

Schlüssel- nummer	Gemeinde	Kreis/Landkreis	Bevöl- kerung	Post- leit- zahl
07 3 40 220	Reifenberg	Pirmasens	810	6661
07 1 32 093	Reiferscheid	Altenkirchen (Westerwald)	261	5232
07 2 32 297	Reiff	Bitburg-Prüm	48	5541
07 1 33 084	Reiffelbach	Bad Kreuznach	264	6761
07 1 31 069	Reifferscheid	Ahrweiler	559	5489
07 2 31 110	Reil	Bernkastel-Wittlich	1 233	5586
08 2 26 068	Reilingen	Rhein-Neckar-Kreis	6 120	6838
07 2 33 233	Reimerath	Daun	76	5489
09 7 79 203	Reimlingen	Donau-Ries	1 095	8861
01 0 62 060	Reinbek, Stadt	Stormarn	24 610	2057
01 0 62 061	Reinfeld (Holstein), Stadt	Stormarn	7 220	2067
06 6 33 022	Reinhardshagen	Kassel	4 780	3512
06 4 32 019	Reinheim, Stadt	Darmstadt-Dieburg	16 450	6107
01 0 51 093	Reinsbüttel	Dithmarschen	377	2244
07 2 35 114	Reinsfeld	Trier-Saarburg	1 998	5509
03 3 55 030	Reinstorf	Lüneburg	1 113	2121
07 2 32 298	Reipeldingen	Bitburg-Prüm	83	5529
07 3 36 085	Reipoltskirchen	Kusel	375	6759
09 2 79 134	Reisbach, Markt	Dingolfing-Landau	6 463	8386
09 1 71 129	Reischach	Altötting	2 369	8261
06 5 31 016	Reiskirchen	Gießen	8 643	6301
09 1 89 139	Reit im Winkel	Traunstein	2 810	8216
07 1 41 115	Reitzenhain	Rhein-Lahn-Kreis	347	5429
05 5 54 044	Reken	Borken	11 403	4421
01 0 56 043	Reellingen	Pinneberg	13 595	2084
07 3 36 086	Relsberg	Kusel	199	6759
07 1 31 070	Remagen, Stadt	Ahrweiler	14 651	5480
08 2 36 071	Remchingen	Enzkreis	9 744	7537
03 1 58 024	Remlingen	Wolfenbüttel	1 810	3346
09 6 79 177	Remlingen, Markt	Würzburg	1 391	8702
01 0 58 134	Remmels	Rendsburg-Eckernförde	428	2354
05 1 20 000	Remscheid, Stadt	Kreisfreie Stadt	121 786	5630
08 1 18 081	Remseck am Neckar	Ludwigsburg	17 168	7148
08 1 19 090	Remshalden	Rems-Murr-Kreis	13 052	7064
08 3 17 110	Renchen, Stadt	Ortenaukreis	6 237	7592
01 0 58 135	Rendsburg, Stadt	Rendsburg-Eckernförde	30 881	2370
01 0 57 068	Rendswühren	Plön	673	2351
07 1 38 061	Rengsdorf	Neuwied	2 352	5455
03 4 54 043	Renkenberge	Emsland	585	4474

4 Gemeinden in alphabetischer Ordnung mit Schlüsselnummer,
Bevölkerung und Postleitzahl am 31.12.1989

R

Schlüssel- nummer	Gemeinde	Kreis/Landkreis	Bevöl- kerung	Post- leit- zahl
03 1 54 018	Rennau	Helmstedt	667	3332
07 1 43 286	Rennerod, Stadt	Westerwaldkreis	3 540	5439
09 1 85 153	Rennertshofen, Markt	Neuburg-Schrobenhausen	4 240	8859
08 1 15 041	Renningen, Stadt	Böblingen	14 132	7253
08 3 27 041	Renquishausen	Tuttlingen	621	7201
09 6 74 190	Rentweinsdorf, Markt	Haßberge	1 404	8601
03 3 55 031	Reppenstedt	Lüneburg	5 189	2121
03 3 58 018	Rethem (Aller), Stadt	Soltau-Fallingb.oste1	2 440	2818
01 0 61 092	Rethwisch	Steinburg	568	2219
01 0 62 062	Rethwisch	Stormarn	894	2061
09 7 74 174	Rettenbach	Günzburg	1 339	8871
09 3 72 150	Rettenbach	Cham	1 625	8411
09 7 80 137	Rettenberg	Oberallgäu	3 360	8977
07 2 33 234	Retterath	Daun	321	5441
07 1 32 094	Rettersen	Altenkirchen (Westerwald)	227	5231
07 1 41 116	Rettershain	Rhein-Lahn-Kreis	321	5429
07 1 41 117	Rettert	Rhein-Lahn-Kreis	453	5429
09 6 77 175	Retzstadt	Main-Spessart	1 569	8702
07 1 37 092	Reudelsterz	Mayen-Koblenz	332	5440
01 0 54 108	Reußenköge	Nordfriesland	359	2257
09 2 77 140	Reut	Rottal-Inn	1 618	8342
08 3 16 036	Reute	Emmendingen	2 500	7801
07 2 33 235	Reuth	Daun	210	5541
09 3 77 149	Reuth b. Erbdorf	Tirschenreuth	1 205	8481
08 4 15 061	Reutlingen, Stadt	Reutlingen	101 987	7410
03 3 57 038	Rhade	Rotenburg (Wümme)	1 004	2730
03 4 57 018	Rhauderfehn	Leer	14 131	2953
07 1 34 069	Rhaunen	Birkenfeld	1 450	6572
05 7 54 028	Rheda-Wiedenbrück, Stadt	Gütersloh	37 512	4840
03 4 54 044	Rhede (Ems)	Emsland	3 674	2994
05 5 54 048	Rhede, Stadt	Borken	16 628	4292
03 2 54 027	Rheden	Hildesheim	1 222	3211
08 3 17 153	Rheinau, Stadt	Ortenaukreis	9 931	7597
05 3 82 048	Rheinbach, Stadt	Rhein-Sieg-Kreis	22 739	5308
05 1 70 032	Rheinberg, Stadt	Wesel	27 473	4134
07 1 40 125	Rheinböllen	Rhein-Hunsrück-Kreis	3 233	6542
07 1 38 062	Rheinbreitbach	Neuwied	4 016	5342
07 1 38 063	Rheinbrohl	Neuwied	3 916	5456
05 5 66 076	Rheine, Stadt	Steinfurt	69 736	4440

R

4 Gemeinden in alphabetischer Ordnung mit Schlüsselnummer,
Bevölkerung und Postleitzahl am 31.12.1989

Schlüssel- nummer	Gemeinde	Kreis/Landkreis	Bevöl- kerung	Post- leit- zahl
08 3 36 069	Rheinfelden (Baden), Stadt	Lörrach	28 364	7888
08 3 16 053	Rheinhausen	Emmendingen	3 088	7831
08 2 16 063	Rheinfelden	Rastatt	5 249	7587
08 2 15 108	Rheinstetten	Karlsruhe	19 236	7512
07 3 34 024	Rheinzabern	Germersheim	4 079	6729
07 1 37 221	Rhens, Stadt	Mayen-Koblenz	2 841	5401
05 1 54 048	Rheurdt	Kleve	5 508	4137
07 3 37 066	Rhodt unter Rietburg	Südliche Weinstraße	1 117	6741
03 1 52 019	Rhumspringe	Göttingen	2 049	3429
03 1 51 022	Ribbesbüttel	Gifhorn	1 540	3171
08 3 37 090	Rickenbach	Waldshut	3 653	7884
01 0 58 136	Rickert	Rendsburg-Eckernförde	886	2370
01 0 60 068	Rickling	Segeberg	3 312	2351
09 7 71 160	Ried	Aichach-Friedberg	2 475	8901
09 6 74 153	Riedbach	Haßberge	1 734	8729
03 3 61 010	Riede	Verden	2 277	2819
07 3 40 221	Riedelberg	Pirmasens	459	6661
07 1 37 093	Rieden	Mayen-Koblenz	1 342	5441
09 7 77 164	Rieden	Ostallgäu	1 473	8951
09 7 77 163	Rieden am Forggensee	Ostallgäu	1 095	8959
09 3 71 146	Rieden, Markt	Amberg-Weizbach	2 520	8451
09 6 72 145	Riedenberg	Bad Kissingen	1 122	8781
09 2 73 164	Riedenburger, Stadt	Kelheim	5 262	8422
09 6 79 179	Riedenheim	Würzburg	758	8701
08 4 15 062	Riederich	Reutlingen	4 090	7434
09 1 87 167	Riederich	Rosenheim	4 628	8201
08 4 36 067	Riedhausen	Ravensburg	416	7961
08 4 26 097	Riedlingen, Stadt	Biberach	8 440	7940
06 4 33 011	Riedstadt	Groß-Gerau	17 065	6086
08 3 16 037	Riegel	Emmendingen	2 929	7839
10 0 41 517	Riegelsberg	Stadtverband Saarbrücken	14 266	6601
07 1 40 126	Riegenroth	Rhein-Hunsrück-Kreis	146	6540
09 1 80 128	Riegsee	Garmisch-Partenkirchen	1 025	8110
09 3 75 191	Riekofen	Regensburg	773	8406
08 3 35 100	Rielasingen-Worblingen	Konstanz	10 170	7703
09 6 77 177	Rieneck, Stadt	Main-Spessart	2 090	8786
01 0 55 036	Riepsdorf	Ostholstein	977	2432
08 1 36 087	Riesbürg	Ostalbkreis	1 990	7081
07 3 40 222	Riesweiler-Mühlbach	Pirmasens	2 134	6661

4 Gemeinden in alphabetischer Ordnung mit Schlüsselnummer,
Bevölkerung und Postleitzahl am 31.12.1989

R

Schlüssel- nummer	Gemeinde	Kreis/Landkreis	Bevöl- kerung	Post- leitz- zahl
01 0 58 137	Rieseby	Rendsburg-Eckernförde	1 903	2332
03 4 59 031	Rieste	Osnabrück	2 201	4555
07 1 40 127	Riesweiler	Rhein-Hunsrück-Kreis	719	6541
05 7 54 032	Rietberg, Stadt	Gütersloh	23 526	4835
08 3 27 056	Rietheim-Weilheim	Tuttlingen	2 317	7207
06 4 31 019	Rimbach	Bergstraße	7 888	6149
09 3 72 151	Rimbach	Cham	1 906	8491
09 2 77 141	Rimbach	Rottal-Inn	853	8331
09 6 79 180	Rimpar, Markt	Würzburg	7 209	8709
07 1 34 070	Rimsberg	Birkenfeld	118	6588
09 1 87 168	Rimsting	Rosenheim	2 966	8219
09 2 76 139	Rinchnach	Regen	3 048	8371
03 4 56 019	Ringe	Grafschaft Bentheim	1 852	4459
09 2 72 140	Ringelai	Freyung-Grafenau	1 839	8391
06 6 36 010	Ringgau	Werra-Meißner-Kreis	3 667	3448
01 0 59 157	Ringsberg	Schleswig-Flensburg	397	2391
08 3 17 113	Ringsheim	Ortenaukreis	1 935	7636
03 3 52 048	Ringstedt	Cuxhaven	806	2852
07 3 37 067	Rinnthal	Südliche Weinstraße	570	6741
03 2 57 031	Rinteln, Stadt	Schaumburg	26 418	3260
07 1 34 071	Rinzenberg	Birkenfeld	278	6589
07 2 35 115	Riol	Trier-Saarburg	947	5501
01 0 54 109	Risum-Lindholm	Nordfriesland	3 117	2263
03 3 56 008	Ritterhude	Osterholz	12 691	2863
07 2 32 109	Rittersdorf	Bitburg-Prüm	1 003	5521
07 3 33 062	Rittersheim	Donnersbergkreis	158	6719
01 0 53 101	Ritzerau	Herzogtum Lauenburg	259	2412
07 2 31 111	Rivenich	Bernkastel-Wittlich	689	5561
07 2 35 116	Riveris	Trier-Saarburg	299	5501
06 4 40 022	Rockenberg	Wetteraukreis	3 723	6309
07 3 33 502	Rockenhausen, Stadt	Donnersbergkreis	5 382	6760
07 2 33 058	Rockeskyll	Daun	276	5531
09 4 73 158	Rodach b. Coburg, Stadt	Coburg	6 225	8634
07 3 40 038	Rodalben, Stadt	Pirmasens	7 517	6782
07 1 31 072	Rodder	Ahrweiler	218	5489
09 6 77 178	Roden	Main-Spessart	935	8771
01 0 54 110	Rodenäs	Nordfriesland	442	2266
06 4 35 023	Rodenbach	Main-Kinzig-Kreis	11 436	6458
07 3 35 040	Rodenbach	Kaiserslautern	2 517	6751

Schlüssel- nummer	Gemeinde	Kreis/Landkreis	Bevöl- kerung	Post- leit- zahl
07 1 38 064	Rodenbach bei Puderbach	Neuwied	508	5231
01 0 58 138	Rodenbek	Rendsburg-Eckernförde	446	2301
03 2 57 032	Rodenberg, Stadt	Schaumburg	4 799	3054
07 2 32 110	Rodershausen	Bitburg-Prüm	212	5529
03 2 56 026	Rodewald	Nienburg (Weser)	2 226	3075
06 4 38 011	Rodgau, Stadt	Offenbach	39 250	6054
09 3 72 153	Roding, Stadt	Cham	10 539	8495
09 5 71 192	Röckingen	Ansbach	715	8821
07 1 40 128	Rödelhausen	Rhein-Hunsrück-Kreis	122	5581
09 6 73 156	Rödelmaier	Rhön-Grabfeld	769	8741
09 6 75 161	Rödelsee	Kitzingen	1 390	8711
09 4 73 159	Rödental, Stadt	Coburg	12 416	8633
06 4 38 012	Rödermark, Stadt	Offenbach	24 628	6074
07 1 40 129	Rödern	Rhein-Hunsrück-Kreis	159	6544
07 3 38 022	Rödersheim-Gronau	Ludwigshafen	2 551	6701
05 7 58 028	Rödinghausen	Herford	8 414	4986
09 7 74 178	Röfingen	Günzburg	1 088	8871
09 7 79 206	Rögling	Donau-Ries	672	8851
07 2 32 111	Röhl	Bitburg-Prüm	452	5521
09 1 74 141	Röhrmoos	Dachau	5 471	8061
09 2 72 141	Röhrnbach, Markt	Freyung-Grafenau	4 293	8391
09 6 76 151	Röllbach	Miltenberg	1 369	8761
07 3 38 023	Römerberg	Ludwigshafen	7 205	6725
08 4 15 088	Römerstein	Reutlingen	3 539	7436
01 0 53 102	Römnitz	Herzogtum Lauenburg	50	2418
03 3 60 017	Römstedt	Uelzen	719	3119
07 1 35 075	Roes	Cochem-Zell	502	5441
09 4 79 145	Röslau	Wunsiedel i. Fichtelgebirge	2 740	8689
05 3 78 028	Rösrath	Rheinisch-Bergischer Kreis	22 383	5064
05 3 54 024	Roetgen	Aachen	6 762	5106
03 1 51 023	Rötgesbüttel	Gifhorn	1 386	3171
09 7 76 124	Röthenbach (Allgäu)	Lindau (Bodensee)	1 600	8999
09 5 74 152	Röthenbach a.d. Pegnitz, Stadt	Nürnberger Land	12 388	8505
09 6 78 170	Röthlein	Schweinfurt	4 136	8721
07 1 34 072	Rötsweiler-Nockenthal	Birkenfeld	562	6581
09 5 76 141	Röttenbach	Roth	2 367	8541
09 5 72 149	Röttenbach	Erlangen-Höchstadt	4 236	8551
09 6 79 182	Röttingen, Stadt	Würzburg	1 751	8701
09 3 72 154	Rötz, Stadt	Cham	3 452	8463

4 Gemeinden in alphabetischer Ordnung mit Schlüsselnummer,
Bevölkerung und Postleitzahl am 31.12.1989

R

Schlüssel- nummer	Gemeinde	Kreis/Landkreis	Bevöl- kerung	Post- leit- zahl
09 7 75 149	Roggenburg	Neu-Ulm	2 298	7911
01 0 60 069	Rohlstorf	Segeberg	827	2361
09 5 76 142	Rohr	Roth	2 859	8541
09 2 73 165	Rohr f. NB, Markt	Kelheim	2 962	8428
09 1 86 149	Rohrbach	Pfaffenhofen a.d. Ilm	3 655	8069
07 1 40 130	Rohrbach	Rhein-Hunsrück-Kreis	174	6545
07 1 34 073	Rohrbach	Birkenfeld	238	6589
07 3 37 068	Rohrbach	Südliche Weinstraße	1 531	6741
08 2 35 060	Rohrdorf	Calw	1 916	7271
09 1 87 169	Rohrdorf	Rosenheim	4 646	8201
09 1 85 157	Rohrenfels	Neuburg-Schrobenhausen	1 123	8859
03 2 56 027	Rohrsen	Nienburg (Weser)	833	3071
08 1 25 084	Roigheim	Heilbronn	1 352	7109
03 1 58 025	Roklum	Wolfenbüttel	579	3341
03 1 52 020	Rollshausen	Göttingen	1 002	3429
07 2 32 300	Rommersheim	Bitburg-Prüm	584	5541
05 1 62 028	Rommerskirchen	Neuss	11 230	4049
06 5 35 014	Romrod, Stadt	Vogelsbergkreis	2 964	6326
01 0 53 103	Rondeshagen	Herzogtum Lauenburg	627	2419
06 4 35 024	Ronneburg	Main-Kinzig-Kreis	2 878	6451
03 2 53 013	Ronnenberg, Stadt	Hannover	20 459	3003
09 7 77 165	Ronsberg, Markt	Ostallgäu	1 625	8951
06 6 32 017	Ronshausen	Hersfeld-Rotenburg	2 630	6447
07 2 31 112	Rorodt	Bernkastel-Wittlich	67	5509
06 4 40 023	Rosbach v.d. Höhe, Stadt	Wetteraukreis	9 951	6365
07 3 37 069	Roschbach	Südliche Weinstraße	757	6741
03 3 60 018	Rosche	Uelzen	2 068	3115
07 2 32 301	Roscheid	Bitburg-Prüm	80	5541
03 1 52 021	Rosdorf	Göttingen	10 276	3405
01 0 61 093	Rosdorf	Steinburg	391	2217
01 0 53 104	Roseburg	Herzogtum Lauenburg	424	2059
08 2 25 082	Rosenberg	Neckar-Odenwald-Kreis	2 057	6964
08 1 36 060	Rosenberg	Ostalbkreis	2 325	7092
05 5 58 040	Rosendahl	Coesfeld	9 586	4428
08 4 17 054	Rosenfeld, Stadt	Zollernalbkreis	5 283	7463
08 1 27 100	Rosengarten	Schwäbisch Hall	4 184	7172
03 3 53 029	Rosengarten	Harburg	10 593	2107
07 1 32 095	Rosenheim (Landkreis Altenkirchen) ..	Altenkirchen (Westerwald)	676	5241
09 1 63 000	Rosenheim, Stadt	Kreisfreie Stadt	55 074	8200

Schlüssel- nummer	Gemeinde	Kreis/Landkreis	Bevöl- kerung	Post- leit- zahl
07 3 40 223	Rosenkopf	Pirmasens	278	6791
06 6 35 017	Rosenthal, Stadt	Waldeck-Frankenberg	2 140	3559
07 1 38 065	Roßbach	Neuwied	1 214	5461
07 1 43 287	Roßbach	Westerwaldkreis	751	5419
09 2 77 142	Roßbach	Rottal-Inn	2 800	8387
06 4 32 020	Roßdorf	Darmstadt-Dieburg	10 530	6101
09 7 77 166	Roßhaupten	Ostallgäu	1 822	8959
09 5 73 125	Roßtal, Markt	Fürth	8 314	8501
08 1 27 071	Rot am See	Schwäbisch Hall	4 427	7185
08 4 26 100	Rot an der Rot	Biberach	3 900	7956
03 3 57 039	Rotenburg (Wümme), Stadt	Rotenburg (Wümme)	18 775	2720
06 6 32 018	Rotenburg a.d. Fulda, Stadt	Hersfeld-Rotenburg	13 625	6442
07 1 43 288	Rotenhain	Westerwaldkreis	414	5439
07 1 41 118	Roth	Rhein-Lahn-Kreis	158	5429
07 1 33 085	Roth	Bad Kreuznach	285	6534
07 1 32 096	Roth	Altenkirchen (Westerwald)	1 323	5249
07 1 40 131	Roth	Rhein-Hunsrück-Kreis	193	5448
07 2 32 112	Roth an der Our	Bitburg-Prüm	222	5529
07 2 32 302	Roth bei Prüm	Bitburg-Prüm	369	5541
09 5 76 143	Roth, Stadt	Roth	20 931	8542
07 1 43 289	Rothenbach	Westerwaldkreis	871	5439
06 4 37 014	Rothenberg	Odenwaldkreis	2 409	6121
09 6 71 148	Rothenbuch	Aschaffenburg	1 678	8751
09 5 71 193	Rothenburg ob der Tauber, Stadt	Ansbach	11 350	8803
09 6 77 181	Rothenfels, Stadt	Main-Spessart	1 018	8774
07 3 36 087	Rothselberg	Kusel	705	6759
07 1 32 097	Rott	Altenkirchen (Westerwald)	355	5232
09 1 81 137	Rott	Landsberg a. Lech	1 082	8911
09 1 87 170	Rott a. Inn	Rosenheim	3 049	8093
09 1 82 129	Rottach-Egern	Miesbach	5 458	8183
08 4 25 104	Rottenacker	Alb-Donau-Kreis	1 847	7935
09 1 90 145	Rottenbuch	Weilheim-Schongau	1 593	8121
09 2 74 176	Rottenburg a.d. Laaber, Stadt	Landshut	6 873	8303
08 4 16 036	Rottenburg am Neckar, Stadt	Tübingen	35 053	7407
09 6 79 185	Rottendorf	Würzburg	4 292	8702
09 2 75 143	Rotthalmünster, Markt	Passau	4 676	8399
08 3 25 049	Rottweil, Stadt	Rottweil	23 370	7210
07 1 33 086	Roxheim	Bad Kreuznach	1 812	6551
09 1 78 122	Rudelzhausen	Freising	2 479	8301

Schlüssel- nummer	Gemeinde	Kreis/Landkreis	Bevöl- kerung	Post- leit- zahl
09 7 77 167	Ruderatshofen	Ostallgäu	1 457	8951
08 1 19 061	Rudersberg	Rems-Murr-Kreis	10 135	7062
09 2 75 144	Ruderting	Passau	2 521	8391
07 1 37 095	Rüber	Mayen-Koblenz	672	5401
07 1 43 064	Rückeroth	Westerwaldkreis	363	5419
09 5 74 154	Rückersdorf	Nürnberger Land	4 053	8501
09 7 77 168	Rückholz	Ostallgäu	740	8961
07 1 34 074	Rückweiler	Birkenfeld	374	6589
01 0 59 069	Rüde	Schleswig-Flensburg	298	2394
09 6 76 153	Rüdenau	Miltenberg	788	8764
09 6 75 162	Rüdenhausen, Markt	Kitzingen	700	8711
03 1 52 022	Rüdershausen	Göttingen	1 029	3429
07 1 33 117	Rüdesheim	Bad Kreuznach	2 151	6551
06 4 39 013	Rüdesheim am Rhein, Stadt	Rheingau-Taunus-Kreis	9 491	6220
01 0 59 070	Rügge	Schleswig-Flensburg	218	2341
09 5 71 194	Rügländ	Ansbach	1 074	8802
03 1 51 024	Rühen	Gifhorn	3 162	3181
07 3 34 025	Rülzheim	Germersheim	6 898	6729
07 1 33 087	Rümmelsheim	Bad Kreuznach	1 111	6531
08 3 36 073	Rümmingen	Lörrach	1 342	7856
01 0 62 065	Rümpel	Stormarn	918	2060
07 1 38 066	Rüscheid	Neuwied	694	5459
06 4 33 012	Rüsselsheim, Stadt	Groß-Gerau	58 849	6090
07 3 33 064	Rüssingen	Donnersbergkreis	385	6719
05 9 74 036	Rüthen, Stadt	Soest	11 087	4784
09 4 77 151	Rugendorf	Kulmbach	982	8651
09 2 76 142	Ruhmannsfelden, Markt	Regen	1 983	8375
09 1 89 140	Ruhpolding	Traunstein	6 243	8222
09 2 75 145	Ruhstorf a.d. Rott	Passau	5 793	8399
01 0 57 069	Ruhwinkel	Plön	869	2355
03 3 55 032	Rullstorf	Lüneburg	1 201	2127
07 3 40 039	Rumbach	Pirmasens	500	6749
01 0 58 139	Rumohr	Rendsburg-Eckernförde	659	2301
09 3 72 155	Runding	Cham	2 112	8491
06 5 33 013	Runkel, Stadt	Limburg-Weilburg	8 972	6258
07 1 43 065	Ruppach-Goldhausen	Westerwaldkreis	1 065	5431
07 3 32 043	Ruppertsberg	Bad Dürkheim	1 343	6701
07 3 33 065	Ruppertsecken	Donnersbergkreis	337	6761
08 1 36 061	Ruppertshofen	Ostalbkreis	1 314	7071

Schlüssel- nummer	Gemeinde	Kreis/Landkreis	Bevöl- kerung	Post- leit- zahl
07 1 41 120	Ruppertshofen	Rhein-Lahn-Kreis	321	5429
07 3 40 040	Ruppertsweiler	Pirmasens	1 241	6781
05 3 82 052	Ruppichteroth	Rhein-Sieg-Kreis	8 166	5207
07 1 34 075	Ruschberg	Birkenfeld	880	6589
08 3 17 114	Rust	Ortenaukreis	2 702	7631
08 1 15 042	Rutesheim	Böblingen	8 833	7255
07 3 36 088	Ruthweiler	Kusel	496	6798
07 3 36 089	Rutsweiler am Glan	Kusel	373	6799
07 3 36 090	Rutsweiler an der Lauter	Kusel	322	6759
S				
09 2 73 166	Saal a.d. Donau	Kelheim	5 295	8424
09 6 73 160	Saal a.d. Saale, Markt	Rhön-Grabfeld	1 581	8741
09 1 72 130	Saaldorf	Berchtesgadener Land	4 238	8229
07 3 40 041	Saalsstadt	Pirmasens	323	6791
10 0 41 100	Saarbrücken, Landeshauptstadt	Stadtverband Saarbrücken	190 466	6600
07 2 35 118	Saarlouis, Stadt	Trier-Saarlouis	5 682	5510
10 0 44 115	Saarlouis, Kreisstadt	Saarlouis	38 059	6630
10 0 44 116	Saarwellingen	Saarlouis	14 010	6632
09 5 71 196	Sachsen b. Ansbach	Ansbach	3 016	8802
01 0 61 094	Sachsenbunde	Steinburg	128	2213
03 2 57 033	Sachsenhagen, Stadt	Schaumburg	1 841	3051
08 1 18 076	Sachsenheim, Stadt	Ludwigsburg	15 472	7123
09 1 73 141	Sachsenkam	Bad Tölz-Wolfratshausen	815	8179
05 5 66 080	Saerbeck	Steinfurt	5 054	4401
07 1 37 096	Saffig	Mayen-Koblenz	1 977	5478
01 0 53 106	Sahms	Herzogtum Lauenburg	271	2053
09 6 71 150	Sailauf	Aschaffenburg	3 304	8752
08 1 17 042	Salach	Göppingen	7 045	7335
09 2 78 182	Salching	Straubing-Bogen	1 726	8441
09 2 72 142	Saldenburg	Freyung-Grafenau	1 984	8391
08 4 35 052	Salem	Bodenseekreis	9 081	7777
01 0 53 107	Salem	Herzogtum Lauenburg	465	2419
09 7 78 190	Salgen	Unterallgäu	1 248	8949
08 3 36 074	Salneck	Lörrach	306	7861
07 2 33 060	Salm	Daun	374	5531
07 2 31 113	Salmtal	Bernkastel-Wittlich	2 006	5566
07 1 43 290	Salz	Westerwaldkreis	761	5431
09 6 73 161	Salz	Rhön-Grabfeld	1 679	8740

4 Gemeinden in alphabetischer Ordnung mit Schlüsselnummer,
Bevölkerung und Postleitzahl am 31.12.1989

S

Schlüssel- nummer	Gemeinde	Kreis/Landkreis	Bevöl- kerung	Post- leit- zahl
03 4 54 045	Salzbergen	Emsland	6 303	4442
07 1 43 291	Salzburg	Westerwaldkreis	210	5439
03 1 02 000	Salzgitter, Stadt	Kreisfreie Stadt	112 689	3320
03 3 53 030	Salzhausen	Harburg	3 327	2125
03 2 52 008	Salzhemmendorf, Flecken	Hamel-Pyrmont	10 779	3216
05 7 74 036	Salzkotten, Stadt	Paderborn	20 150	4796
09 2 75 146	Salzweg	Passau	5 203	8391
09 1 87 172	Samerberg	Rosenheim	2 047	8201
03 4 56 020	Samern	Grafschaft Bentheim	681	4443
09 6 74 195	Sand a. Main	Haßberge	2 760	8729
09 6 73 162	Sandberg	Rhön-Grabfeld	2 816	8741
03 3 57 040	Sandbostel	Rotenburg (Wümme)	718	2743
03 4 55 014	Sande	Friesland	8 817	2945
01 0 53 108	Sandesneben	Herzogtum Lauenburg	1 061	2411
08 2 26 076	Sandhausen	Rhein-Neckar-Kreis	12 996	6902
03 3 52 049	Sandstedt	Cuxhaven	1 700	2856
01 0 59 181	Sankeimark	Schleswig-Flensburg	1 167	2391
07 3 33 066	Sankt Alban	Donnersbergkreis	309	6761
07 1 35 076	Sankt Aldegund	Cochem-Zell	704	5581
03 1 53 010	Sankt Andreasberg, Bergstadt	Goslar	2 695	3424
01 0 51 096	Sankt Annen	Dithmarschen	348	2241
05 3 82 056	Sankt Augustin, Stadt	Rhein-Sieg-Kreis	50 983	5205
08 3 37 097	Sankt Blasien, Stadt	Waldshut	4 254	7822
09 2 78 184	Sankt Englmar	Straubing-Bogen	1 332	8449
08 3 26 052	Sankt Georgen im Schwarzwald, Stadt	Schwarzwald-Baar-Kreis	14 030	7742
07 1 40 133	Sankt Goar, Stadt	Rhein-Hunsrück-Kreis	3 097	5401
07 1 41 121	Sankt Goarshausen, Stadt	Rhein-Lahn-Kreis	1 702	5422
10 0 45 117	Sankt Ingbert, Stadt	Saarpfalz-Kreis	40 790	6670
07 1 37 097	Sankt Johann	Mayen-Koblenz	748	5440
07 3 39 050	Sankt Johann	Mainz-Bingen	552	6551
07 3 36 095	Sankt Julian	Kusel	1 359	6799
07 1 33 088	Sankt Katharinen	Bad Kreuznach	298	6551
07 1 38 068	Sankt Katharinen (Landkreis Neuwied)	Neuwied	2 438	5468
08 2 26 103	Sankt Leon-Rot	Rhein-Neckar-Kreis	10 737	6837
08 3 15 094	Sankt Märgen	Breisgau-Hochschwarzwald	1 828	7811
01 0 61 095	Sankt Margarethen	Steinburg	991	2211
07 3 37 070	Sankt Martin	Südliche Weinstraße	1 818	6731
01 0 51 097	Sankt Michaelisdonn	Dithmarschen	3 543	2220
09 2 72 143	Sankt Oswald-Riedlhütte	Freyung-Grafenau	3 117	8351

Schlüssel- nummer	Gemeinde	Kreis/Landkreis	Bevöl- kerung	Post- leitzahl
08 3 15 095	Sankt Peter	Breisgau-Hochschwarzwald	2 207	7811
01 0 54 113	Sankt Peter-Ording	Nordfriesland	3 745	2252
07 1 37 222	Sankt Sebastian	Mayen-Koblenz	2 216	5401
07 2 32 113	Sankt Thomas	Bitburg-Prüm	306	5524
10 0 46 117	Sankt Wendel, Kreisstadt	Sankt Wendel	26 927	6690
09 1 77 137	Sankt Wolfgang	Erding	3 185	8257
07 1 40 134	Sargenroth	Rhein-Hunsrück-Kreis	422	6549
01 0 61 096	Sarlhusen	Steinburg	353	2351
07 2 33 061	Sarmersbach	Daun	176	5569
03 2 54 028	Sarstedt, Stadt	Hildesheim	17 054	3203
01 0 51 098	Sarzbüttel	Dithmarschen	596	2249
08 3 16 038	Sasbach	Emmendingen	2 835	7831
08 3 17 116	Sasbach	Ortenaukreis	5 154	7591
08 3 17 118	Sasbachwalden	Ortenaukreis	2 252	7595
07 2 33 236	Sassen	Daun	105	5441
05 5 70 036	Sassenberg, Stadt	Warendorf	9 757	4414
03 1 51 025	Sassenburg	Gifhorn	7 120	3177
03 4 53 013	Saterland	Cloppenburg	9 494	2915
01 0 59 071	Satrup	Schleswig-Flensburg	2 978	2394
08 1 27 073	Satteldorf	Schwäbisch Hall	4 008	7181
03 3 59 037	Sauensiek	Stade	1 683	2151
09 1 84 141	Sauerlach	München	5 209	8029
07 1 41 122	Sauerthal	Rhein-Lahn-Kreis	192	6223
08 4 37 123	Sauldorf	Sigmaringen	2 131	7793
08 4 37 100	Saulgau, Stadt	Sigmaringen	15 192	7968
09 1 80 129	Saulgrub	Garmisch-Partenkirchen	1 469	8111
07 3 31 058	Saulheim	Alzey-Worms	5 982	6501
01 0 59 072	Saustrup	Schleswig-Flensburg	193	2347
07 2 33 062	Saxler	Daun	88	5569
06 4 32 021	Schaafheim	Darmstadt-Dieburg	7 741	6117
01 0 59 073	Schaalby	Schleswig-Flensburg	1 344	2381
01 0 58 140	Schacht-Audorf	Rendsburg-Eckernförde	4 077	2373
01 0 60 070	Schackendorf	Segeberg	737	2360
09 1 84 142	Schäftlarn	München	4 863	8021
01 0 59 158	Schafflund	Schleswig-Flensburg	1 603	2391
01 0 51 099	Schafstedt	Dithmarschen	1 127	2225
07 1 31 073	Schalkenbach	Ahrweiler	667	5481
07 2 33 063	Schalkenmehren	Daun	488	5569
09 2 74 179	Schalkham	Landshut	977	8311

Schlüssel- nummer	Gemeinde	Kreis/Landkreis	Bevöl- kerung	Post- leit- zahl-
01 0 51 100	Schalkholz	Dithmarschen	492	2245
05 9 62 056	Schalksmühle	Märkischer Kreis	11 969	5885
08 3 36 075	Schallbach	Lörrach	626	7851
07 3 35 041	Schallodenbach	Kaiserslautern	915	6751
08 3 15 098	Schallstadt	Breisgau-Hochschwarzwald	5 094	7801
07 2 32 114	Schankweiler	Bitburg-Prüm	190	5521
03 4 54 046	Schapen	Emsland	1 823	4441
01 0 55 044	Scharbeutz	Ostholstein	10 109	2409
07 2 32 115	Scharfbilling	Bitburg-Prüm	73	5521
03 3 55 033	Scharnebeck	Lüneburg	2 561	2127
03 3 51 019	Scharnhorst	Celle	628	3101
01 0 55 037	Schashagen	Ostholstein	2 059	2430
06 6 33 023	Schauenburg	Kassel	9 867	3501
09 4 75 165	Schauenstein, Stadt	Hof	2 341	8685
07 3 40 042	Schauerberg	Pirmasens	225	6791
09 2 71 148	Schaufling	Deggendorf	1 222	8351
07 1 41 123	Schaumburg	Rhein-Lahn-Kreis	5	6251
07 1 34 076	Schauren	Birkenfeld	511	6581
07 1 35 077	Schauren	Cochem-Zell	271	5588
09 1 87 142	Schechen	Rosenheim	3 599	8201
08 1 36 062	Schechingen	Ostalbkreis	1 705	7071
03 1 52 023	Scheden	Göttingen	2 024	3402
08 4 37 101	Scheer, Stadt	Sigmaringen	2 548	7486
03 3 57 041	Scheeßel	Rotenburg (Wümme)	10 371	2723
08 2 25 115	Schefflenz	Neckar-Odenwald-Kreis	4 155	6951
01 0 59 074	Scheggerott	Schleswig-Flensburg	344	2347
07 3 34 027	Scheibenhardt	Germersheim	643	6729
07 2 33 237	Scheid	Daun	122	5547
09 7 76 125	Scheidegg, Markt	Lindau (Bodensee)	3 778	8999
07 1 41 124	Scheidt	Rhein-Lahn-Kreis	282	5409
09 5 75 161	Scheinfeld, Stadt	Neustadt a.d.Aisch-Bad Windsheim	4 337	8533
07 2 32 116	Scheitenkorb	Bitburg-Prüm	40	5529
08 4 25 108	Scheiklingen, Stadt	Alb-Donau-Kreis	6 484	7933
03 2 54 029	Schellerten	Hildesheim	8 407	3209
01 0 57 070	Schellhorn	Plön	1 476	2308
07 3 36 091	Schellweiler	Kusel	518	6799
08 4 26 134	Schemmerhofen	Biberach	6 500	7957
01 0 61 097	Schenefeld	Steinburg	2 186	2216
01 0 56 044	Schenefeld, Stadt	Pinneberg	15 203	2000

Schlüssel- nummer	Gemeinde	Kreis/Landkreis	Bevöl- kerung	Post- leit- zahl
07 1 43 066	Schenkelberg	Westerwaldkreis	621	5419
08 3 25 050	Schenkenzell	Rottweil	2 032	7623
06 6 32 019	Schenklengsfeld	Hersfeld-Rotenburg	4 671	6436
05 1 70 036	Schermbach	Wesel	12 339	4235
09 1 76 160	Schernfeld	Eichstätt	2 319	8079
09 7 72 197	Scherstetten	Augsburg	901	8931
09 4 71 185	Scheßlitz, Stadt	Bamberg	6 662	8604
07 1 32 098	Scheuerfeld	Altenkirchen (Westerwald)	1 990	5241
07 2 32 117	Scheuern	Bitburg-Prüm	68	5528
09 1 81 138	Scheuring	Landsberg a. Lech	1 348	8911
09 1 86 151	Scheyern	Pfaffenhofen a.d. Ilm	3 620	8069
05 7 66 060	Schieder-Schwalenberg, Stadt	Lippe	8 425	4938
01 0 60 071	Schieren	Segeberg	260	2360
01 0 58 141	Schierensee	Rendsburg-Eckernförde	379	2301
09 3 75 196	Schierling, Markt	Regensburg	6 479	8306
07 3 33 067	Schiersfeld	Donnersbergkreis	272	6761
07 1 41 125	Schiesheim	Rhein-Lahn-Kreis	230	6251
03 3 52 050	Schiffdorf	Cuxhaven	11 219	2858
07 3 38 025	Schifferstadt, Stadt	Ludwigshafen	17 711	6707
10 0 43 116	Schiffweiler	Neunkirchen	17 356	6685
07 2 35 119	Schillingen	Trier-Saarburg	1 271	5509
09 5 71 198	Schillingsfürst, Stadt	Ansbach	2 287	8813
01 0 57 071	Schillisdorf	Plön	775	2351
08 3 25 051	Schiltach, Stadt	Rottweil	3 827	7622
09 7 71 162	Schiltberg	Aichach-Friedberg	1 669	8896
07 3 40 043	Schindhard	Pirmasens	516	6781
01 0 58 142	Schinkel	Rendsburg-Eckernförde	852	2303
01 0 53 109	Schiphorst	Herzogtum Lauenburg	405	2061
09 3 74 154	Schirmitz	Neustadt a.d. Waldnaab	1 683	8481
09 4 79 147	Schirnding, Markt	Wunsiedel i. Fichtelgebirge	1 823	8591
03 1 58 026	Schladen	Wolfenbüttel	5 110	3342
07 2 31 114	Schladt	Bernkastel-Wittlich	134	5561
08 1 16 063	Schlaitdorf	Esslingen	1 461	7441
09 3 74 155	Schlammersdorf	Neustadt a.d. Waldnaab	812	8581
05 7 66 064	Schlangen	Lippe	7 484	4797
06 4 39 014	Schlangenbad	Rheingau-Taunus-Kreis	5 818	6229
08 1 17 043	Schlat	Göppingen	1 662	7321
09 1 89 141	Schlechting	Traunstein	1 594	8211
09 1 73 142	Schlehdorf	Bad Tölz-Wolfratshausen	945	8118

4 Gemeinden in alphabetischer Ordnung mit Schlüsselnummer,
Bevölkerung und Postleitzahl am 31.12.1989

S

Schlüssel- nummer	Gemeinde	Kreis/Landkreis	Bevöl- kerung	Post- leit- zahl
07 2 35 120	Schleich	Trier-Saarburg	231	5501
07 2 32 118	Schleid	Bitburg-Prüm	406	5521
05 3 66 036	Schleiden, Stadt	Euskirchen	12 812	5372
01 0 57 072	Schlesen	Plön	430	2317
01 0 59 075	Schleswig, Stadt	Schleswig-Flensburg	26 802	2380
01 0 51 102	Schlichting	Dithmarschen	250	2241
08 3 36 078	Schliengen	Lörrach	4 037	7846
08 4 36 069	Schlier	Ravensburg	3 150	7981
08 1 17 044	Schlierbach	Göppingen	3 485	7311
07 1 40 135	Schlierschied	Rhein-Hunsrück-Kreis	206	6541
09 1 82 131	Schliersee, Markt	Miesbach	6 380	8162
06 5 35 015	Schlitz, Stadt	Vogelsbergkreis	9 674	6407
05 7 54 036	Schloß Holte-Stukenbrock	Gütersloh	20 965	4815
07 1 33 089	Schloßböckelheim	Bad Kreuznach	389	6558
01 0 61 098	Schlotfeld	Steinburg	231	2214
08 3 15 102	Schluchsee	Breisgau-Hochschwarzwald	2 442	7826
06 4 35 025	Schlüchtern, Stadt	Main-Kinzig-Kreis	14 155	6490
09 4 71 220	Schlüsselfeld, Stadt	Bamberg	5 133	8602
07 3 40 044	Schmalenberg	Pirmasens	644	6751
01 0 60 072	Schmalensee	Segeberg	387	2321
01 0 60 073	Schmalfeld	Segeberg	1 539	2359
05 9 58 040	Schmallenberg, Stadt	Hochsauerlandkreis	24 719	5948
01 0 58 143	Schmalstede	Rendsburg-Eckernförde	219	2301
01 0 51 103	Schmedeswurth	Dithmarschen	232	2221
10 0 44 117	Schmelz	Saarlouis	16 723	6612
09 3 76 159	Schmidgaden	Schwandorf	2 512	8477
09 3 71 148	Schmidmühlen, Markt	Amberg-Weizbach	2 316	8456
07 1 34 077	Schmidthachenbach	Birkenfeld	439	6581
09 7 71 163	Schmiechen	Aichach-Friedberg	1 008	8901
01 0 53 110	Schmilau	Herzogtum Lauenburg	565	2419
07 1 34 078	Schmißberg	Birkenfeld	227	6588
07 3 40 224	Schmitshausen	Pirmasens	421	6661
07 1 35 078	Schmitt	Cochem-Zell	133	5591
06 4 34 009	Schmitten	Hochtaunuskreis	7 590	6384
07 1 33 090	Schmittweiler	Bad Kreuznach	189	6761
09 4 72 184	Schnabelwaid, Markt	Bayreuth	882	8571
03 3 54 021	Schnackenburg, Stadt	Lüchow-Dannenberg	754	3131
09 1 89 142	Schnaitsee	Traunstein	3 171	8095
09 5 74 155	Schnaittach, Markt	Nürnberger Land	7 192	8563

Schlüssel- nummer	Gemeinde	Kreis/Landkreis	Bevöl- kerung	Post- leit- zahl
09 3 71 150	Schnaittenbach, Stadt	Amberg-Sulzbach	4 400	8454
01 0 53 111	Schnakenbek	Herzogtum Lauenburg	785	2058
01 0 59 076	Schnarup-Thumby	Schleswig-Flensburg	539	2381
07 3 35 042	Schneckenhausen	Kaiserslautern	559	6751
09 4 76 171	Schneckenlohe	Kronach	1 165	8621
09 6 76 156	Schneeberg, Markt	Miltenberg	1 872	8761
03 3 54 022	Schnega	Lüchow-Dannenberg	1 511	3133
09 1 72 131	Schneizlreuth	Berchtesgadener Land	1 305	8230
09 5 71 199	Schnellndorf	Ansbach	3 065	8816
07 1 33 204	Schneppenbach	Bad Kreuznach	300	6571
03 3 58 019	Schneverdingen, Stadt	Soltau-Fallingb.ostel	15 649	3043
07 1 40 138	Schnorbach	Rhein-Hunsrück-Kreis	184	6548
08 4 25 110	Schnürpflingen	Alb-Donau-Kreis	1 227	7901
01 0 54 115	Schobüll	Nordfriesland	1 649	2251
07 2 35 122	Schoden	Trier-Saarburg	551	5511
06 5 32 018	Schöffengrund	Lahn-Dill-Kreis	5 884	6331
09 2 72 145	Schöfweg	Freyung-Grafenau	1 310	8351
09 6 71 152	Schöllkrippen, Markt	Aschaffenburg	3 398	8752
09 2 71 149	Schöllnach, Markt	Deggendorf	4 428	8359
08 2 35 065	Schömburg	Calw	7 454	7542
08 4 17 057	Schömburg, Stadt	Zollernalbkreis	3 871	7464
07 2 35 123	Schömerich	Trier-Saarburg	119	5504
08 1 15 044	Schönaich	Böblingen	9 518	7036
09 2 77 144	Schönau	Rottal-Inn	1 607	8338
07 3 40 045	Schönau (Pfalz)	Pirmasens	567	6781
09 1 72 132	Schönau a. Königssee	Berchtesgadener Land	5 374	8240
09 6 73 163	Schönau a.d. Brend	Rhön-Grabfeld	1 332	8741
08 3 36 079	Schönau im Schwarzwald, Stadt	Lörrach	2 517	7869
08 2 26 080	Schönau, Stadt	Rhein-Neckar-Kreis	4 492	6917
07 2 33 064	Schönbach	Daun	297	5569
01 0 58 144	Schönbek	Rendsburg-Eckernförde	178	2352
01 0 53 112	Schönberg	Herzogtum Lauenburg	941	2071
07 2 31 115	Schönberg	Bernkastel-Wittlich	236	5509
09 1 83 143	Schönberg	Mühlndorf a. Inn	914	8261
01 0 57 073	Schönberg (Holstein)	Plön	4 955	2306
09 2 72 147	Schönberg, Markt	Freyung-Grafenau	3 769	8351
07 1 41 126	Schönborn	Rhein-Lahn-Kreis	620	5429
07 1 40 139	Schönborn	Rhein-Hunsrück-Kreis	208	6540
07 3 33 068	Schönborn	Donnersbergkreis	138	6761

4 Gemeinden in alphabetischer Ordnung mit Schlüsselnummer,
Bevölkerung und Postleitzahl am 31.12.1989

S

Schlüssel- nummer	Gemeinde	Kreis/Landkreis	Bevöl- kerung	Post- leit- zahl-
08 2 26 081	Schönbrunn	Rhein-Neckar-Kreis	2 768	6936
09 4 71 186	Schönbrunn i. Steigerwald	Bamberg	1 752	8602
07 2 35 124	Schöndorf	Trier-Saarburg	765	5501
07 1 32 099	Schöneberg	Altenkirchen (Westerwald)	331	5231
07 1 33 091	Schöneberg	Bad Kreuznach	604	6531
06 4 35 026	Schöneck	Main-Kinzig-Kreis	10 208	6369
07 2 32 304	Schönecken	Bitburg-Prüm	1 631	5544
08 3 36 080	Schönenberg	Lörrach	376	7869
07 3 36 092	Schönenberg-Kübelberg	Kusel	4 768	6796
03 1 51 026	Schönewörde	Gifhorn	798	3121
09 1 79 147	Schöngeising	Fürstenfeldbruck	1 570	8081
01 0 58 145	Schönhorst	Rendsburg-Eckernförde	318	2302
03 1 54 019	Schöningen, Stadt	Helmstedt	14 742	3338
01 0 57 074	Schönkirchen	Plön	5 808	2314
09 3 76 160	Schönsee, Stadt	Schwandorf	2 957	8476
08 1 26 072	Schöntal	Hohenlohekreis	5 393	7109
09 3 72 157	Schönthal	Cham	1 893	8491
08 3 26 054	Schönwald im Schwarzwald	Schwarzwald-Baar-Kreis	2 647	7741
09 4 79 150	Schönwald, Stadt	Wunsiedel i. Fichtelgebirge	3 987	8671
01 0 55 038	Schönwalde am Bungsberg	Ostholstein	2 179	2437
03 1 58 027	Schöppenstedt, Stadt	Wolfenbüttel	5 731	3307
05 5 54 052	Schöppingen	Borken	6 656	4437
03 2 51 031	Scholen	Diepholz	812	2831
09 6 77 182	Schollbrunn	Main-Spessart	872	8771
08 3 26 055	Schonach im Schwarzwald	Schwarzwald-Baar-Kreis	4 589	7745
09 1 81 139	Schondorf a. Ammersee	Landsberg a. Lech	3 132	8913
09 6 72 149	Schondra, Markt	Bad Kissingen	1 583	8781
09 1 90 148	Schongau, Stadt	Weilheim-Schongau	10 592	8920
09 1 87 173	Schonstett	Rosenheim	1 065	8201
09 6 78 174	Schonungen	Schweinfurt	7 930	8724
08 3 36 081	Schopfheim, Stadt	Lörrach	16 137	7860
08 2 37 061	Schopfloch	Freudenstadt	2 121	7294
09 5 71 200	Schopfloch, Markt	Ansbach	2 661	8819
07 3 35 204	Schopp	Kaiserslautern	1 439	6751
09 3 72 158	Schorndorf	Cham	1 912	8491
08 1 19 067	Schorndorf, Stadt	Rems-Murr-Kreis	36 880	7060
07 3 31 059	Schornsheim	Alzey-Worms	1 358	6509
03 4 55 015	Schortens	Friesland	19 421	2948
06 5 35 016	Schotten, Stadt	Vogelsbergkreis	10 500	6479

4 Gemeinden in alphabetischer Ordnung mit Schlüsselnummer,
Bevölkerung und Postleitzahl am 31.12.1989

Schlüssel- nummer	Gemeinde	Kreis/Landkreis	Bevöl- kerung	Post- leitzahl
08 3 25 053	Schramberg, Stadt	Rottweil	18 476	7230
06 6 34 021	Schrecksbach	Schwalm-Eder-Kreis	3 224	3579
01 0 53 113	Schretstaken	Herzogtum Lauenburg	471	2053
08 2 26 082	Schriesheim, Stadt	Rhein-Neckar-Kreis	13 281	6905
09 1 85 158	Schrobenhausen, Stadt	Neuburg-Schrobenhausen	14 850	8898
08 1 27 075	Schrozberg, Stadt	Schwäbisch Hall	5 348	7187
01 0 51 104	Schrum	Dithmarschen	75	2241
01 0 59 077	Schuby	Schleswig-Flensburg	2 196	2385
01 0 58 146	Schüllndorf	Rendsburg-Eckernförde	517	2373
07 2 33 239	Schüller	Daun	318	5531
01 0 51 105	Schülz	Dithmarschen	449	2244
01 0 58 147	Schülz b. Nortorf	Rendsburg-Eckernförde	669	2353
01 0 58 148	Schülz b. Rendsburg	Rendsburg-Eckernförde	859	2371
07 1 32 100	Schürdt	Altenkirchen (Westerwald)	178	5232
01 0 53 114	Schürensöhlen	Herzogtum Lauenburg	154	2061
03 4 56 021	Schüttdorf, Stadt	Grafschaft Bentheim	9 563	4443
07 1 31 074	Schuld	Ahrweiler	728	5489
03 1 53 011	Schulenberg im Oberharz	Goslar	361	3396
01 0 53 115	Schulendorf	Herzogtum Lauenburg	366	2059
08 3 17 121	Schuttertal	Ortenaukreis	3 278	7631
08 3 17 122	Schutterwald	Ortenaukreis	6 441	7601
07 2 33 065	Schutz	Daun	145	5531
07 1 32 101	Schutzbach	Altenkirchen (Westerwald)	443	5241
09 5 65 000	Schwabach, Stadt	Kreisfreie Stadt	34 681	8540
09 1 90 149	Schwabbruck	Weilheim-Schongau	734	8921
07 3 39 051	Schwabenheim an der Selz	Mainz-Bingen	1 931	6501
09 1 74 143	Schwabhausen	Dachau	4 196	8061
09 7 72 200	Schwabmünchen, Stadt	Augsburg	10 882	8930
09 1 90 151	Schwabsoien	Weilheim-Schongau	1 113	8929
01 0 54 116	Schwabstedt	Nordfriesland	1 204	2251
08 1 36 065	Schwäbisch Gmünd, Stadt	Ostalbkreis	58 892	7070
08 1 27 076	Schwäbisch Hall, Stadt	Schwäbisch Hall	31 868	7170
03 2 51 032	Schwaförden	Diepholz	1 495	2831
09 5 74 156	Schwaig b. Nürnberg	Nürnberger Land	8 195	8501
09 1 80 131	Schwaigen	Garmisch-Partenkirchen	626	8111
08 1 25 086	Schwaigern, Stadt	Heilbronn	9 431	7103
08 1 19 068	Schwaikheim	Rems-Murr-Kreis	8 101	7052
10 0 44 118	Schwalbach	Saarlouis	18 894	6635
06 4 36 011	Schwalbach am Taunus, Stadt	Main-Taunus-Kreis	14 778	6231

Schlüssel- nummer	Gemeinde	Kreis/Landkreis	Bevöl- kerung	Post- leit- zahl
07 1 40 140	Schwall	Rhein-Hunsrück-Kreis	191	5401
06 6 34 022	Schwalmsstadt, Stadt	Schwalm-Eder-Kreis	17 594	3578
05 1 66 024	Schwalmtal	Viersen	14 945	4056
06 5 35 017	Schwalmtal	Vogelsbergkreis	3 243	6323
08 3 17 150	Schwanau	Ortenaukreis	5 449	7635
09 3 76 161	Schwandorf, Stadt	Schwandorf	26 056	8460
03 3 56 009	Schwanewede	Osterholz	16 851	2822
09 6 78 175	Schwanfeld	Schweinfurt	1 742	8722
09 7 77 169	Schwangau	Ostallgäu	3 260	8959
07 3 40 047	Schwanheim	Pirmasens	602	6749
09 5 76 132	Schwanstetten, Markt	Roth	6 393	8501
03 2 51 033	Schwarne	Diepholz	1 901	2811
03 3 58 020	Schwarmsedt	Soltau-Fallingb.ostel	4 360	3033
01 0 57 076	Schwartbuck	Plön	635	2318
08 2 25 116	Schwarzach	Neckar-Odenwald-Kreis	2 809	6951
09 6 75 165	Schwarzach a. Main, Markt	Kitzingen	3 229	8719
09 3 76 162	Schwarzach b. Nabburg	Schwandorf	1 428	8471
09 2 78 187	Schwarzach, Markt	Straubing-Bogen	2 338	8445
07 1 40 141	Schwarzen	Rhein-Hunsrück-Kreis	123	6544
09 3 74 156	Schwarzenbach	Neustadt a.d. Waldnaab	887	8481
09 4 75 169	Schwarzenbach a. Wald, Stadt	Hof	5 621	8678
09 4 75 168	Schwarzenbach a.d. Saale, Stadt	Hof	8 205	8676
01 0 53 116	Schwarzenbek, Stadt	Herzogtum Lauenburg	11 285	2053
07 2 31 116	Schwarzenborn	Bernkastel-Wittlich	40	5561
06 6 34 023	Schwarzenborn, Stadt	Schwalm-Eder-Kreis	1 290	3579
09 5 74 157	Schwarzenbruck	Nürnberger Land	8 074	8501
09 3 76 163	Schwarzenfeld, Markt	Schwandorf	6 030	8472
07 1 33 205	Schwarzerden	Bad Kreuznach	277	6577
09 3 76 164	Schwarzshofen, Markt	Schwandorf	1 667	8467
09 6 78 176	Schwebheim	Schweinfurt	3 365	8721
07 3 35 043	Schwedelbach	Kaiserslautern	852	6751
01 0 58 150	Schwedeneck	Rendsburg-Eckernförde	2 565	2307
07 3 34 028	Schwegenheim	Germersheim	2 325	6721
07 2 35 125	Schweich, Stadt	Trier-Saarburg	5 652	5502
07 3 37 071	Schweigen-Rechtenbach	Südliche Weinstraße	1 295	6749
07 1 41 127	Schweighausen	Rhein-Lahn-Kreis	198	5408
07 3 37 072	Schweighofen	Südliche Weinstraße	511	6749
03 4 62 013	Schweindorf	Wittmund	513	2989
09 6 62 000	Schweinfurt, Stadt	Kreisfreie Stadt	53 636	8720

Schlüssel- nummer	Gemeinde	Kreis/Landkreis	Bevöl- kerung	Post- leit- zahl
07 1 33 092	Schweinschied	Bad Kreuznach	226	6759
07 3 33 069	Schweisweiler	Donnersbergkreis	334	6761
09 1 86 152	Schweitenkirchen	Pfaffenhofen a.d. Ilm	3 819	8069
07 3 40 048	Schweix	Pirmasens	362	6781
05 9 54 024	Schweim, Stadt	Ennepe-Ruhr-Kreis	29 879	5830
08 4 26 108	Schwendl	Biberach	5 475	7959
08 4 37 102	Schwenningen	Sigmaringen	1 616	7476
09 7 73 164	Schwenningen	Dillingen a.d. Donau	1 354	8881
07 1 33 093	Schweppenhausen	Bad Kreuznach	925	6531
07 1 34 079	Schwerbach	Birkenfeld	68	6572
03 2 56 028	Schweringen	Nienburg (Weser)	770	2811
03 4 57 019	Schwerinsdorf	Leer	731	2954
05 9 78 028	Schwerte, Stadt	Unna	49 821	5840
01 0 54 118	Schwesing	Nordfriesland	753	2250
08 2 26 084	Schwetzingen, Stadt	Rhein-Neckar-Kreis	18 466	6830
08 1 18 067	Schwieberdingen	Ludwigsburg	9 251	7141
03 3 60 019	Schwienau	Uelzen	789	3111
09 1 81 140	Schwiffling	Landsberg a. Lech	636	8911
09 1 83 144	Schwindegg	Mühlndorf a. Inn	2 818	8255
07 2 32 305	Schwirzheim	Bitburg-Prüm	390	5541
01 0 60 074	Schwissel	Segeberg	229	2361
08 3 36 082	Schwörstadt	Lörrach	2 407	7881
07 1 34 080	Schwoilen	Birkenfeld	484	6589
03 1 51 027	Schwülper	Gifhorn	5 003	3301
07 1 43 292	Seck	Westerwaldkreis	1 081	5439
08 2 25 091	Seckach	Neckar-Odenwald-Kreis	3 869	6966
08 3 17 126	Seebach	Ortenaukreis	1 506	7596
03 1 52 024	Seeburg	Göttingen	1 316	3401
01 0 60 075	Seedorf	Segeberg	1 770	2360
03 3 57 042	Seedorf	Rotenburg (Wümme)	546	2730
01 0 53 117	Seedorf	Herzogtum Lauenburg	503	2411
01 0 58 151	Seefeld	Rendsburg-Eckernförde	277	2215
09 1 88 132	Seefeld	Starnberg	6 035	8031
09 7 77 170	Seeg	Ostallgäu	2 465	8959
09 1 80 132	Seehausen a. Staffelsee	Garmisch-Partenkirchen	1 949	8110
06 4 32 022	Seeheim-Jugenheim	Darmstadt-Dieburg	16 227	6104
08 4 26 109	Seekirch	Biberach	188	7952
08 3 17 127	Seelbach	Ortenaukreis	4 646	7633
07 1 41 128	Seelbach	Rhein-Lahn-Kreis	369	5408

4 Gemeinden in alphabetischer Ordnung mit Schlüsselnummer,
Bevölkerung und Postleitzahl am 31.12.1989

S

Schlüssel- nummer	Gemeinde	Kreis/Landkreis	Bevöl- kerung	Post- leit- zahl
07 1 32 103	Seelbach (Westerwald)	Altenkirchen (Westerwald)	287	5232
07 1 32 102	Seelbach bei Hamm (Sieg)	Altenkirchen (Westerwald)	162	5249
07 3 33 203	Seelen	Donnersbergkreis	179	6759
03 2 53 014	Seelze, Stadt	Hannover	30 507	3016
09 1 89 143	Seelon-Seebruck	Traunstein	3 701	8221
07 1 33 094	Seesbach	Bad Kreuznach	620	6577
03 1 53 012	Seesen, Stadt	Goslar	21 748	3370
09 1 90 152	Seeshaupt	Weilheim-Schongau	2 620	8124
01 0 56 045	Seestermühle	Pinneberg	781	2201
01 0 54 119	Seeth	Nordfriesland	688	2251
01 0 56 046	Seeth-Ekholz	Pinneberg	596	2200
03 3 53 031	Seevetal	Harburg	36 404	2105
08 2 37 073	Seewald	Freudenstadt	2 107	7291
07 2 32 119	Seffern	Bitburg-Prüm	311	5521
07 2 32 120	Sefferweich	Bitburg-Prüm	239	5521
03 2 57 034	Seggebruch	Schaumburg	1 249	3061
09 6 75 166	Segnitz	Kitzingen	850	8713
01 0 58 152	Sehestedt	Rendsburg-Eckernförde	633	2371
03 1 58 028	Sehlde	Wolfenbüttel	977	3328
03 2 54 030	Sehlem	Hildesheim	975	3201
07 2 31 117	Sehlem	Bernkastel-Wittlich	774	5561
03 2 53 015	Sehnde	Hannover	17 616	3163
07 1 33 095	Seibersbach	Bad Kreuznach	1 353	6531
07 1 32 104	Seifen	Altenkirchen (Westerwald)	132	5232
07 2 32 306	Seinsfeld	Bitburg-Prüm	209	5524
09 6 75 167	Seinsheim, Markt	Kitzingen	1 056	8711
08 3 27 055	Seitingen-Oberflacht	Tuttlingen	1 923	7201
07 2 32 307	Seiwerath	Bitburg-Prüm	147	5541
09 4 79 152	Selb, Stadt	Wunsiedel i. Fichtelgebirge	19 373	8672
07 1 32 105	Selbach (Sieg)	Altenkirchen (Westerwald)	712	5249
09 4 75 171	Selbitz, Stadt	Hof	4 982	8677
07 3 36 094	Selchenbach	Kusel	355	6799
01 0 57 077	Selent	Plön	1 194	2319
05 3 70 024	Selkant	Heinsberg	8 461	5135
06 4 38 013	Seligenstadt, Stadt	Offenbach	17 841	6453
01 0 59 078	Selk	Schleswig-Flensburg	735	2381
07 2 32 308	Sellerich	Bitburg-Prüm	316	5542
05 9 78 032	Selm, Stadt	Unna	24 613	4714
03 3 57 043	Selsingen	Rotenburg (Wümme)	2 776	2743

Schlüssel- nummer	Gemeinde	Kreis/Landkreis	Bevöl- kerung	Post- leit- zahl
06 5 33 014	Selters (Taunus)	Limburg-Weilburg	6 901	6251
07 1 43 067	Selters (Westerwald)	Westerwaldkreis	2 244	5418
07 3 39 053	Selzen	Mainz-Bingen	1 269	6501
07 3 35 205	Sembach	Kaiserslautern	880	6751
03 1 58 029	Semmenstedt	Wolfenbüttel	658	3341
05 5 58 044	Senden	Coesfeld	14 970	4403
09 7 75 152	Senden, Stadt	Neu-Ulm	19 713	7913
05 5 70 040	Sendenhorst, Stadt	Warendorf	11 173	4415
09 3 73 159	Sengenthal	Neumarkt i.d. OPf.	2 077	8431
07 2 32 309	Sengerich	Bitburg-Prüm	27	5541
07 1 35 079	Senheim	Cochem-Zell	604	5594
09 6 78 178	Sennfeld	Schweinfurt	4 080	8722
06 4 37 015	Sensbachtal	Odenwaldkreis	1 099	6121
07 1 31 075	Senscheid	Ahrweiler	113	5489
07 1 34 081	Sensweiler	Birkenfeld	789	6586
07 2 35 126	Serrig	Trier-Saarburg	1 333	5512
08 1 18 068	Sersheim	Ludwigsburg	4 293	7126
07 1 43 068	Sessenbach	Westerwaldkreis	445	5415
07 1 43 069	Sessenhausen	Westerwaldkreis	592	5419
09 4 73 165	Seßlach, Stadt	Coburg	3 844	8601
01 0 60 076	Seth	Segeberg	1 598	2061
08 4 25 112	Setzingen	Alb-Donau-Kreis	603	7907
09 3 73 160	Seubersdorf i.d. OPf.	Neumarkt i.d. OPf.	4 657	8431
09 5 73 126	Seukendorf	Fürth	2 231	8501
03 1 52 025	Seulingen	Göttingen	1 275	3401
07 2 32 310	Sevenig (Our)	Bitburg-Prüm	63	5541
07 2 32 121	Sevenig bei Neuerburg	Bitburg-Prüm	43	5529
08 3 16 039	Sexau	Emmendingen	2 829	7831
09 4 72 188	Seybothenreuth	Bayreuth	751	8581
03 2 54 031	Sibbesse	Hildesheim	2 551	3226
03 1 58 030	Sickte	Wolfenbüttel	4 552	3305
07 3 37 073	Siebeldingen	Südliche Weinstraße	922	6741
07 1 37 099	Siebenbach	Mayen-Koblenz	183	5441
01 0 53 118	Siebenbäumen	Herzogtum Lauenburg	498	2061
01 0 53 119	Siebeneichen	Herzogtum Lauenburg	239	2059
03 2 51 034	Siedenburger Flecken	Diepholz	1 147	2839
07 3 31 060	Siefersheim	Alzey-Worms	870	6551
06 5 32 019	Siegbach	Lahn-Dill-Kreis	2 955	6349
05 3 82 060	Siegburg, Stadt	Rhein-Sieg-Kreis	34 771	5200

4 Gemeinden in alphabetischer Ordnung mit Schlüsselnummer,
Bevölkerung und Postleitzahl am 31.12.1989

S

Schlüssel- nummer	Gemeinde	Kreis/Landkreis	Bevöl- kerung	Post- leit- zahl
08 1 25 087	Siegelsbach	Heilbronn	1 364	6921
05 9 70 040	Siegen, Stadt	Siegen-Wittgenstein	107 039	5900
09 2 73 172	Siegenburg, Markt	Kelheim	2 473	8427
09 1 89 145	Siegsdorf	Traunstein	7 427	8227
01 0 62 069	Siek	Stormarn	1 775	2071
09 7 71 165	Sielenbach	Aichach-Friedberg	1 249	8891
07 1 34 082	Sien	Birkenfeld	622	6581
07 1 34 083	Sienhachenbach	Birkenfeld	206	6581
01 0 55 039	Sierksdorf	Ostholstein	1 355	2430
01 0 53 120	Sierksrade	Herzogtum Lauenburg	301	2061
07 1 31 076	Sierscheid	Ahrweiler	88	5489
07 1 43 070	Siershahn	Westerwaldkreis	2 635	5433
07 1 34 084	Siesbach	Birkenfeld	423	6581
01 0 60 077	Sievershütten	Segeberg	845	2359
01 0 59 159	Sieverstedt	Schleswig-Flensburg	1 529	2381
01 0 61 099	Siezbüttel	Steinburg	71	2216
08 4 37 104	Sigmaringen, Stadt	Sigmaringen	15 827	7480
08 4 37 105	Sigmaringendorf	Sigmaringen	3 555	7485
09 7 76 126	Sigmarszell	Lindau (Bodensee)	2 335	8995
01 0 59 079	Silberstedt	Schleswig-Flensburg	1 677	2381
07 3 37 074	Silz	Südliche Weinstraße	853	6749
01 0 61 100	Silzen	Steinburg	139	2211
09 2 77 145	Simbach a. Inn, Stadt	Rottal-Inn	8 925	8346
09 2 79 135	Simbach, Markt	Dingolfing-Landau	3 420	8384
09 5 74 158	Simmelsdorf	Nürnberger Land	3 087	8568
05 3 54 028	Simmerath	Aachen	12 983	5107
07 1 43 071	Simmern	Westerwaldkreis	1 230	5411
07 1 40 144	Simmern/ Hunsrück, Stadt	Rhein-Hunsrück-Kreis	6 208	6540
08,2 35 066	Simmersfeld	Calw	2 072	7275
09 5 75 163	Simmershofen	Neustadt a.d.Aisch-Bad Windsheim	1 014	8704
07 1 33 096	Simmertal	Bad Kreuznach	1 768	6573
08 2 35 067	Simmozheim	Calw	2 311	7261
01 0 54 120	Simonsberg	Nordfriesland	764	2250
08 3 16 042	Simonswald	Emmendingen	2 974	7809
08 1 15 045	Sindelfingen, Stadt	Böblingen	58 240	7032
09 1 90 153	Sindelsdorf	Weilheim-Schongau	828	8121
08 3 35 075	Singen (Hohentwiel), Stadt	Konstanz	42 796	7700
07 1 41 129	Singhofen	Rhein-Lahn-Kreis	1 560	5409
06 5 32 020	Sinn	Lahn-Dill-Kreis	6 153	6349

Schlüssel- nummer	Gemeinde	Kreis/Landkreis	Bevöl- kerung	Post- leit- zahl
06 4 35 027	Sinntal	Main-Kinzig-Kreis	9 632	6492
08 2 26 085	Sinsheim, Stadt	Rhein-Neckar-Kreis	28 608	6920
07 2 32 122	Sinspelt	Bitburg-Prüm	334	5529
08 2 16 049	Sinzheim	Rastatt	8 664	7573
07 1 31 077	Sinzig, Stadt	Ahrweiler	15 160	5485
09 3 75 199	Sinzing	Regensburg	5 790	8411
07 3 33 071	Sippersfeld	Donnersbergkreis	998	6751
08 4 35 053	Sipplingen	Bodenseekreis	2 064	7767
01 0 53 121	Sirkselfelde	Herzogtum Lauenburg	231	2411
03 3 57 044	Sittensen	Rotenburg (Wümme)	4 287	2732
07 3 33 072	Sitters	Donnersbergkreis	112	6763
07 1 33 501	Sobernheim, Stadt	Bad Kreuznach	6 619	6553
03 3 55 034	Soderstorf	Lüneburg	1 034	2121
09 1 87 174	Söchtenau	Rosenheim	2 145	8201
03 4 54 047	Sögel	Emsland	4 559	4475
03 2 54 032	Söhlde	Hildesheim	7 909	3201
06 6 33 024	Söhrewald	Kassel	4 793	3501
08 3 15 107	Sölden	Breisgau-Hochschwarzwald	994	7801
03 1 54 020	Söllingen	Helmstedt	781	3339
01 0 54 121	Sönnebüll	Nordfriesland	179	2257
01 0 58 153	Sören	Rendsburg-Eckernförde	140	2301
07 3 39 054	Sörgerloch	Mainz-Bingen	776	6501
07 1 32 106	Sörth	Altenkirchen (Westerwald)	215	5231
01 0 59 161	Sörup	Schleswig-Flensburg	3 832	2393
05 9 74 040	Soest, Stadt	Soest	41 892	4770
07 1 40 145	Sohren	Rhein-Hunsrück-Kreis	1 923	6543
07 1 40 146	Sohrschied	Rhein-Hunsrück-Kreis	103	6543
05 1 22 000	Solingen, Stadt	Kreisfreie Stadt	162 928	5650
01 0 59 162	Sollerup	Schleswig-Flensburg	470	2384
01 0 54 123	Sollwitt	Nordfriesland	292	2251
06 5 32 021	Solms, Stadt	Lahn-Dill-Kreis	12 510	6336
09 5 77 168	Solnhofen	Weißenburg-Gunzenhausen	1 665	8838
03 3 58 021	Soltau, Stadt	Soltau-Fallingb.	19 395	3040
03 3 60 020	Soltendieck	Uelzen	1 083	3111
09 6 75 169	Sommerach	Kitzingen	1 176	8711
07 2 35 129	Sommerau	Trier-Saarburg	65	5501
09 6 79 187	Sommerhausen, Markt	Würzburg	1 391	8701
09 6 71 153	Sommerkahl	Aschaffenburg	1 048	8752
01 0 61 101	Sommerland	Steinburg	755	2203

Schlüssel- nummer	Gemeinde	Kreis/Landkreis	Bevöl- kerung	Post- leit- zahl
07 1 33 098	Sommerloch	Bad Kreuznach	391	6551
09 6 79 188	Sonderhofen	Würzburg	767	8701
09 6 73 167	Sondheim v.d. Rhön	Rhön-Grabfeld	1 133	8741
09 4 73 166	Sonnefeld	Coburg	5 008	8625
09 2 75 148	Sonnen	Passau	1 403	8391
07 1 34 085	Sonnenberg-Winnenberg	Birkenfeld	543	6581
08 4 15 091	Sonnenbühl	Reutlingen	6 143	7419
07 1 34 086	Sonnschied	Birkenfeld	116	6581
05 1 70 040	Sonsbeck	Wesel	6 817	4176
09 7 78 196	Sontheim	Unteralldäu	2 084	8941
08 1 35 031	Sontheim an der Brenz	Heidenheim	5 332	7927
09 7 80 139	Sonthofen, Stadt	Oberallgäu	20 381	8972
06 6 36 011	Sontra, Stadt	Werra-Meißner-Kreis	9 094	6443
01 0 58 154	Sophienhamm	Rendsburg-Eckernförde	294	2377
07 1 35 080	Sosberg	Cochem-Zell	184	5581
03 3 57 045	Sottrum	Rotenburg (Wümme)	4 165	2724
09 1 87 176	Soyen	Rosenheim	2 392	8091
07 1 33 099	Spabrücken	Bad Kreuznach	1 092	6551
03 4 54 048	Spahnharrenstätte	Emsland	1 216	4475
08 3 27 046	Spaichingen, Stadt	Tuttlingen	10 313	7208
07 1 33 100	Spall	Bad Kreuznach	165	6551
09 5 76 147	Spalt, Stadt	Roth	4 883	8545
07 2 32 311	Spangdahlem	Bitburg-Prüm	805	5561
06 6 34 024	Spangenberg, Stadt	Schwalb-Eder-Kreis	6 428	3509
09 5 72 154	Spardorf	Erlangen-Höchstadt	2 007	8521
09 4 75 174	Sparneck, Markt	Hof	1 813	8663
09 1 80 133	Spatzenhausen	Garmisch-Partenkirchen	721	8111
07 1 37 223	Spay	Mayen-Koblenz	2 132	5401
08 2 26 086	Spechbach	Rhein-Neckar-Kreis	1 430	6921
07 2 32 123	Speicher	Bitburg-Prüm	2 693	5522
09 4 72 190	Speichersdorf	Bayreuth	4 949	8585
09 3 74 157	Speinshart	Neustadt a.d. Waldnaab	1 046	8489
03 4 54 049	Spelle	Emsland	5 300	4441
05 7 58 032	Spenge, Stadt	Herford	14 474	4905
07 1 40 147	Spesenroth	Rhein-Hunsrück-Kreis	168	5448
07 1 31 208	Spessart	Ahrweiler	647	5446
07 3 18 000	Speyer, Stadt	Kreisfreie Stadt	45 674	6720
09 2 72 149	Spiegelau	Freyung-Grafenau	4 137	8356
08 1 19 069	Spiegelberg	Rems-Murr-Kreis	1 892	7151

Schlüssel- nummer	Gemeinde	Kreis/Landkreis	Bevöl- kerung	Post- leitzahl-
03 4 62 014	Spiekeroog	Wittmund	676	2941
10 0 43 117	Spiesen-Elversberg	Neunkirchen	15 600	6683
07 3 31 061	Spiesheim	Alzey-Worms	804	6509
07 3 40 049	Spirkelbach	Pirmasens	543	6741
07 1 33 101	Sponheim	Bad Kreuznach	761	6551
08 1 36 066	Spraitbach	Ostalbkreis	3 119	7071
01 0 54 124	Sprakebüll	Nordfriesland	225	2262
03 1 51 028	Sprakensehl	Gifhorn	1 271	3101
07 3 39 056	Sprendlingen	Mainz-Bingen	3 551	6555
03 2 53 016	Springe, Stadt	Hannover	29 533	3257
05 9 54 028	Sprockhövel, Stadt	Ennepe-Ruhr-Kreis	24 225	4322
08 4 15 093	St. Johann	Reutlingen	4 557	7411
03 3 59 038	Stade, Stadt	Stade	41 666	2160
07 3 39 057	Stadecken-Elsheim	Mainz-Bingen	3 474	6501
09 4 71 189	Stadelhofen	Bamberg	1 263	8601
03 3 60 021	Stadensen	Uelzen	1 308	3111
03 4 61 009	Stadland	Wesermarsch	7 455	2883
09 3 76 167	Stadlern	Schwandorf	728	8471
06 5 34 018	Stadtallendorf, Stadt	Marburg-Biedenkopf	20 809	3570
09 7 72 202	Stadtbergen, Markt	Augsburg	12 369	8901
03 2 57 035	Stadthagen, Stadt	Schaumburg	22 469	3060
07 2 33 240	Stadtkyll	Daun	1 241	5536
09 6 78 181	Stadtlauringen, Markt	Schweinfurt	4 155	8721
05 5 54 056	Stadtlohn, Stadt	Borken	17 338	4424
03 2 55 034	Stadtoldendorf, Stadt	Holzminde	5 807	3457
09 6 76 158	Stadtprozelten, Stadt	Miltenberg	1 552	6985
09 4 77 156	Stadtsteinach, Stadt	Kulmbach	3 459	8652
01 0 54 125	Stadum	Nordfriesland	1 092	2262
09 4 78 165	Staffelstein, Stadt	Lichtenfels	10 172	8623
03 2 51 035	Staffhorst	Diepholz	599	2839
01 0 58 155	Stafstedt	Rendsburg-Eckernförde	349	2371
07 3 33 073	Stahlberg	Donnersbergkreis	194	6761
07 1 43 072	Stahlhofen	Westerwaldkreis	555	5431
07 1 43 293	Stahlhofen am Wiesensee	Westerwaldkreis	259	5439
08 4 25 138	Staig	Alb-Donau-Kreis	2 792	7901
01 0 57 078	Stakendorf	Plön	412	2306
09 2 78 189	Stallwang	Straubing-Bogen	1 324	8441
09 4 75 175	Stammbach, Markt	Hof	2 702	8664
09 1 76 161	Stammham	Eichstätt	2 687	8071

4 Gemeinden in alphabetischer Ordnung mit Schlüsselnummer,
Bevölkerung und Postleitzahl am 31.12.1989

S

Schlüssel- nummer	Gemeinde	Kreis/Landkreis	Bevöl- kerung	Post- leit- zahl
09 1 71 130	Stammham	Altötting	953	8261
09 3 72 161	Stamsried, Markt	Cham	2 074	8491
07 3 33 074	Standenbühl	Donnersbergkreis	215	6766
01 0 59 163	Stangheck	Schleswig-Flensburg	223	2342
01 0 62 071	Stapelfeld	Stormarn	1 363	2000
07 2 31 120	Starkenbourg	Bernkastel-Wittlich	225	5581
09 1 88 139	Starnberg, Stadt	Starnberg	20 270	8130
08 4 16 050	Starzach	Tübingen	3 642	7245
09 1 89 146	Staudach-Egerndach	Traunstein	1 072	8217
07 1 33 102	Staudernheim	Bad Kreuznach	1 608	6551
07 1 43 073	Staudt	Westerwaldkreis	949	5431
08 3 15 108	Staufen im Breisgau, Stadt	Breisgau-Hochschwarzwald	6 795	7813
03 1 52 026	Staufenberg	Göttingen	8 466	3513
06 5 31 017	Staufenberg, Stadt	Gießen	7 370	6301
03 4 54 050	Stavern	Emsland	1 009	4471
07 1 38 069	Stebach	Neuwied	212	5419
01 0 54 126	Stedesand	Nordfriesland	735	2263
03 4 62 015	Stedesdorf	Wittmund	1 433	2943
01 0 58 156	Steenfeld	Rendsburg-Eckernförde	353	2215
07 2 33 241	Steffeln	Daun	584	5549
06 5 34 019	Steffenberg	Marburg-Biedenkopf	4 271	3564
09 4 71 191	Stegaurach	Bamberg	5 304	8602
08 3 15 109	Stegen	Breisgau-Hochschwarzwald	3 897	7801
03 2 56 029	Steimbke	Nienburg (Weser)	2 188	3071
07 1 38 070	Steimel	Neuwied	787	5231
01 0 57 079	Stein	Plön	714	2304
09 5 73 127	Stein, Stadt	Fürth	13 555	8504
07 3 31 062	Stein-Bockenheim	Alzey-Worms	540	6551
07 1 43 295	Stein-Neukirch	Westerwaldkreis	385	5439
07 1 43 296	Stein-Wingert	Westerwaldkreis	159	5239
08 3 17 129	Steinach	Ortenaukreis	3 657	7619
09 2 78 190	Steinach	Straubing-Bogen	2 149	8441
07 3 40 050	Steinalben	Pirmasens	379	6791
03 3 52 051	Steinau	Cuxhaven	998	2179
06 4 35 028	Steinau an der Straße, Stadt	Main-Kinzig-Kreis	10 399	6497
07 1 40 148	Steinbach	Rhein-Hunsrück-Kreis	104	5449
06 4 34 010	Steinbach (Taunus), Stadt	Hochtaunuskreis	9 958	6374
09 4 76 175	Steinbach a. Wald	Kronach	3 757	8641
07 3 33 075	Steinbach am Donnersberg	Donnersbergkreis	676	6761

Schlüssel- nummer	Gemeinde	Kreis/Landkreis	Bevöl- kerung	Post- leit- zahl
07 3 36 096	Steinbach am Glan	Kusel	967	6791
09 3 76 168	Steinberg	Schwandorf	1 435	8468
01 0 59 164	Steinberg	Schleswig-Flensburg	903	2391
01 0 59 165	Steinbergkirche	Schleswig-Flensburg	1 270	2391
07 2 32 313	Steinborn	Bitburg-Prüm	237	5524
01 0 62 091	Steinburg	Stormarn	2 042	2074
09 7 71 168	Steindorf	Aichach-Friedberg	794	8081
07 1 43 294	Steinebach an der Wied	Westerwaldkreis	689	5239
07 1 32 107	Steinebach/ Sieg	Altenkirchen (Westerwald)	1 291	5241
07 2 33 067	Steineberg	Daun	286	5569
07 1 43 074	Steinefrenz	Westerwaldkreis	606	5431
07 1 43 075	Steinen	Westerwaldkreis	215	5419
08 3 36 084	Steinen	Lörrach	9 210	7853
08 1 15 046	Steinenbronn	Böblingen	4 930	7049
07 1 32 108	Steineroth	Altenkirchen (Westerwald)	555	5240
07 3 37 076	Steinfeld	Südliche Weinstraße	1 756	6749
09 6 77 186	Steinfeld	Main-Spessart	2 129	8771
01 0 59 080	Steinfeld	Schleswig-Flensburg	619	2381
03 4 60 008	Steinfeld (Oldenburg)	Vechta	6 701	2841
05 5 66 084	Steinfurt, Stadt	Steinfurt	30 618	4430
09 1 90 154	Steingaden	Weilheim-Schongau	2 516	8924
05 7 54 040	Steinhagen	Gütersloh	16 954	4803
08 4 26 113	Steinhausen an der Rottum	Biberach	1 662	7955
08 1 35 032	Steinheim am Albuch	Heidenheim	8 131	7924
08 1 18 070	Steinheim an der Murr, Stadt	Ludwigsburg	10 064	7141
05 7 62 032	Steinheim, Stadt	Höxter	12 340	4939
09 1 75 137	Steinhöring	Ebersberg	3 131	8019
03 1 51 029	Steinhorst	Gifhorn	1 478	3101
01 0 53 122	Steinhorst	Herzogtum Lauenburg	465	2061
07 2 33 068	Steiningen	Daun	181	5569
09 1 77 138	Steinkirchen	Erding	1 078	8251
03 3 59 039	Steinkirchen	Stade	1 613	2162
08 2 16 052	Steinmauern	Rastatt	2 379	7551
07 1 41 130	Steinsberg	Rhein-Lahn-Kreis	217	5409
09 5 71 205	Steinsfeld	Ansbach	1 195	8801
07 3 34 030	Steinweiler	Germersheim	1 536	6741
07 3 35 044	Steinwenden	Kaiserslautern	2 348	6791
09 4 76 177	Steinwiesen, Markt	Kronach	4 068	8645
08 3 35 077	Steißlingen	Konstanz	3 327	7705

4 Gemeinden in alphabetischer Ordnung mit Schlüsselnummer,
Bevölkerung und Postleitzahl am 31.12.1989

S

Schlüssel- nummer	Gemeinde	Kreis/Landkreis	Bevöl- kerung	Post- leit- zahl
03 3 53 032	Stelle	Harburg	8 963	2093
01 0 51 107	Stelle-Wittenwurth	Dithmarschen	387	2241
07 3 35 045	Stelzenberg	Kaiserslautern	1 142	6751
03 3 57 046	Stemmen	Rotenburg (Wümme)	731	2727
03 2 51 036	Stemshorn	Diepholz	594	2844
05 7 70 044	Stemwede	Minden-Lübbecke	12 881	4995
09 1 87 177	Stephanskirchen	Rosenheim	9 095	8209
09 2 71 151	Stephansposching	Deggendorf	2 588	8351
01 0 53 123	Sterley	Herzogtum Lauenburg	783	2411
08 2 36 061	Sternenfels	Enzkreis	2 421	7137
01 0 59 167	Sterup	Schleswig-Flensburg	1 386	2396
08 4 35 054	Stetten	Bodenseekreis	927	7758
07 3 33 076	Stetten	Donnersbergkreis	490	6719
09 7 78 199	Stetten	Unterallgäu	1 120	8949
08 4 37 107	Stetten am kalten Markt	Sigmaringen	5 154	7488
09 6 74 201	Stettfeld	Haßberge	1 062	8601
03 2 56 030	Steyerberg, Flecken	Nienburg (Weser)	5 035	3074
09 7 76 127	Stiefenhofen	Lindau (Bodensee)	1 553	8999
08 1 27 104	Stimpfach	Schwäbisch Hall	2 559	7181
03 3 52 052	Stinstedt	Cuxhaven	651	2171
01 0 60 079	Stipsdorf	Segeberg	163	2360
07 1 34 087	Stipshausen	Birkenfeld	871	6581
08 3 35 079	Stockach, Stadt	Konstanz	13 641	7768
01 0 55 040	Stockelsdorf	Ostholstein	14 683	2406
07 2 32 124	Stockem	Bitburg-Prüm	96	5525
07 1 43 297	Stockhausen-Ilffurth	Westerwaldkreis	364	5439
09 4 76 178	Stockheim	Kronach	5 239	8647
09 6 73 170	Stockheim	Rhön-Grabfeld	1 034	8741
01 0 60 080	Stocksee	Segeberg	368	2323
09 6 71 155	Stockstadt a. Main	Aschaffenburg	6 890	8751
06 4 33 013	Stockstadt am Rhein	Groß-Gerau	5 362	6081
07 1 43 298	Stockum-Püschchen	Westerwaldkreis	678	5439
03 2 56 031	Stöckse	Nienburg (Weser)	1 321	3071
08 1 36 068	Stödtlen	Ostalbkreis	1 761	7091
01 0 61 102	Stördorf	Steinburg	132	2213
01 0 61 103	Störkathen	Steinburg	73	2217
09 3 74 158	Störnstein	Neustadt a.d. Waldnaab	1 192	8481
09 7 77 171	Stöttten a. Auerberg	Ostallgäu	2 584	8951
09 7 77 172	Stöttwang	Ostallgäu	1 360	8951

Schlüssel- nummer	Gemeinde	Kreis/Landkreis	Bevöl- kerung	Post- leit- zahl
03 3 60 022	Stoetze	Uelzen	767	3111
05 3 54 032	Stolberg (Rhld.), Stadt	Aachen	56 841	5190
01 0 59 081	Stolk	Schleswig-Flensburg	770	2381
01 0 57 080	Stolpe	Plön	1 073	2355
01 0 59 168	Stoltebüll	Schleswig-Flensburg	696	2341
01 0 57 081	Stoltenberg	Plön	307	2317
03 2 56 032	Stolzenau	Nienburg (Weser)	5 848	3078
05 1 54 052	Straelen, Stadt	Kleve	12 725	4172
09 6 73 171	Strahlungen	Rhön-Grabfeld	851	8741
01 0 58 157	Strande	Rendsburg-Eckernförde	1 570	2307
08 4 17 063	Straßberg	Zollernalbkreis	2 467	7473
07 1 38 071	Straßenhaus	Neuwied	1 532	5457
09 2 78 192	Straßkirchen	Straubing-Bogen	2 816	8444
09 1 84 144	Straßlach-Dingharting	München	2 476	8021
08 2 36 072	Straubenhardt	Enzkreis	8 937	7541
09 2 63 000	Straubing, Stadt	Kreisfreie Stadt	41 084	8440
07 1 43 299	Streithausen	Westerwaldkreis	524	5239
07 2 32 315	Strickscheid	Bitburg-Prüm	49	5541
07 2 33 070	Strohn	Daun	475	5569
07 1 33 103	Stromberg, Stadt	Bad Kreuznach	2 648	6534
07 2 33 071	Strotzbüsch	Daun	377	5569
01 0 54 128	Struckum	Nordfriesland	852	2257
01 0 51 108	Strübbel	Dithmarschen	99	2241
07 1 41 131	Strüth	Rhein-Lahn-Kreis	324	5429
01 0 60 081	Strukdorf	Segeberg	281	2361
09 4 71 195	Strullendorf	Bamberg	6 743	8618
01 0 60 082	Struvenhütten	Segeberg	854	2359
01 0 59 082	Struxdorf	Schleswig-Flensburg	689	2381
03 3 52 053	Stubben	Cuxhaven	1 252	2855
01 0 53 124	Stubben	Herzogtum Lauenburg	319	2061
09 2 77 147	Stubenberg	Rottal-Inn	1 296	8399
08 3 37 106	Stühlingen, Stadt	Waldshut	4 994	7894
07 1 32 109	Stürzelbach	Altenkirchen (Westerwald)	239	5231
03 2 51 037	Stuhr	Diepholz	27 291	2805
09 3 76 169	Stulln	Schwandorf	1 299	8471
08 2 15 109	Stutensee	Karlsruhe	19 565	7513
08 1 11 000	Stuttgart, Landeshauptstadt	Stadtkreis	570 699	7000
01 0 60 084	Stuvenborn	Segeberg	724	2359
03 4 56 022	Suddendorf	Grafschaft Bentheim	772	4443

Schlüssel- nummer	Gemeinde	Kreis/Landkreis	Bevöl- kerung	Post- leit- zahl
03 3 60 023	Sudenburg	Uelzen	4 225	3113
03 2 51 038	Sudwalde	Diepholz	957	2831
03 4 52 023	Südbrookmerland	Aurich	15 545	2963
01 0 61 104	Süderau	Steinburg	775	2204
01 0 59 083	Süderbrarup	Schleswig-Flensburg	3 327	2347
01 0 51 109	Süderdeich	Dithmarschen	419	2244
01 0 51 139	Süderdorf	Dithmarschen	358	2245
01 0 54 129	Süderende	Nordfriesland	158	2270
01 0 59 084	Süderfahrendstedt	Schleswig-Flensburg	401	2381
03 3 55 035	Südergellersen	Lüneburg	1 099	2121
01 0 59 169	Süderhackstedt	Schleswig-Flensburg	299	2384
01 0 51 110	Süderhastedt	Dithmarschen	755	2227
01 0 51 111	Süderheistedt	Dithmarschen	460	2246
01 0 54 130	Süderhöft	Nordfriesland	21	2251
01 0 54 131	Süderlügum	Nordfriesland	1 845	2264
01 0 54 132	Südermarsch	Nordfriesland	112	2250
01 0 59 085	Süderstapel	Schleswig-Flensburg	1 011	2251
05 5 54 060	Südiohn	Borken	7 730	4286
01 0 60 085	Sülfeld	Segeberg	2 626	2061
07 2 32 125	Sülm	Bitburg-Prüm	363	5521
09 3 75 201	Sünching	Regensburg	1 671	8406
03 1 54 021	Süplingen	Helmstedt	1 920	3334
03 1 54 022	Süplingenburg	Helmstedt	710	3331
01 0 55 041	Süsel	Ostholstein	4 449	2420
08 1 17 049	Süßen	Göppingen	9 141	7334
03 2 51 039	Süstedt	Diepholz	1 375	2814
09 5 75 165	Sugenheim, Markt	Neustadt a.d.Aisch-Bad Windsheim	2 359	8531
03 3 60 024	Suhlendorf	Uelzen	2 386	3117
03 2 51 040	Sulingen, Stadt	Diepholz	11 216	2838
08 3 25 057	Sulz am Neckar, Stadt	Rottweil	10 986	7247
07 1 34 088	Sulzbach	Birkenfeld	374	6581
07 1 41 132	Sulzbach	Rhein-Lahn-Kreis	225	5409
06 4 36 012	Sulzbach (Taunus)	Main-Taunus-Kreis	7 332	6231
09 6 76 160	Sulzbach a. Main, Markt	Miltenberg	5 842	8751
08 1 19 075	Sulzbach an der Murr	Rems-Murr-Kreis	4 699	7158
08 1 27 079	Sulzbach-Laufen	Schwäbisch Hall	2 367	7166
09 3 71 151	Sulzbach-Rosenberg, Stadt	Amberg-Sulzbach	18 294	8458
10 0 41 518	Sulzbach/ Saar, Stadt	Stadtverband Saarbrücken	19 809	6603
07 3 35 046	Sulzbachtal	Kaiserslautern	454	6751

Schlüssel- nummer	Gemeinde	Kreis/Landkreis	Bevöl- kerung	Post- leit- zahl
09 7 80 140	Sulzberg, Markt	Oberallgäu	4 218	8961
08 3 15 111	Sulzburg, Stadt	Breisgau-Hochschwarzwald	2 378	7811
09 6 73 172	Sulzdorf a.d. Lederhecke	Rhön-Grabfeld	1 269	8729
09 1 74 146	Sulzemoos	Dachau	1 876	8061
08 2 15 082	Sulzfeld	Karlsruhe	3 928	7519
09 6 73 173	Sulzfeld	Rhön-Grabfeld	1 669	8741
09 6 75 170	Sulzfeld a. Main	Kitzingen	1 215	8711
09 6 78 183	Sulzheim	Schweinfurt	1 795	8722
07 3 31 063	Sulzheim	Alzey-Worms	733	6501
09 6 72 155	Sulzthal, Markt	Bad Kissingen	896	8737
05 9 58 044	Sundern (Sauerland), Stadt	Hochsauerlandkreis	26 704	5768
09 1 89 148	Surberg	Traunstein	2 817	8221
03 4 54 051	Surwold	Emsland	3 432	2991
03 4 54 052	Sustrum	Emsland	1 056	4474
03 2 57 036	Suthfeld	Schaumburg	1 378	3051
05 3 82 064	Swisttal	Rhein-Sieg-Kreis	16 890	5357
03 2 51 041	Syke, Stadt	Diepholz	19 141	2808
01 0 54 133	Sylt-Ost	Nordfriesland	4 978	2280
09 7 73 170	Syrgenstein	Dillingen a.d. Donau	3 091	8889
T				
01 0 59 086	Taarstedt	Schleswig-Flensburg	782	2381
07 2 35 131	Taben-Rodt	Trier-Saarburg	945	5511
09 1 89 149	Tacherting	Traunstein	4 442	8221
09 1 89 150	Taching a. See	Traunstein	1 721	8221
01 0 58 158	Tackesdorf	Rendsburg-Eckernförde	79	2211
08 1 36 070	Täferrot	Ostalbkreis	945	7070
09 3 74 159	Tännesberg, Markt	Neustadt a.d. Waldnaab	1 563	8481
09 7 79 217	Tagmersheim	Donau-Ries	1 065	8851
08 3 27 048	Talheim	Tuttlingen	1 008	7201
08 1 25 094	Talheim	Heilbronn	3 795	7129
01 0 53 125	Talkau	Herzogtum Lauenburg	393	2053
07 2 31 122	Talling	Bernkastel-Wittlich	195	5509
08 1 18 071	Tamm	Ludwigsburg	11 370	7146
01 0 56 047	Tangstedt	Pinneberg	1 683	2081
01 0 62 076	Tangstedt	Stormarn	5 520	2000
06 6 31 023	Tann (Rhön), Stadt	Fulda	4 693	6413
09 2 77 148	Tann, Markt	Rottal-Inn	3 335	8342
08 1 36 071	Tannhausen	Ostalbkreis	1 670	7097

4 Gemeinden in alphabetischer Ordnung mit Schlüsselnummer,
Bevölkerung und Postleitzahl am 31.12.1989

T

Schlüssel- nummer	Gemeinde	Kreis/Landkreis	Bevöl- kerung	Post- leitz- zahl
08 4 26 117	Tannheim	Biberach	1 912	7951
09 7 79 218	Tapfheim	Donau-Ries	3 535	8851
03 1 51 030	Tappenbeck	Gifhorn	779	3181
01 0 58 159	Tappendorf	Rendsburg-Eckernförde	284	2354
01 0 60 086	Tarbek	Segeberg	169	2351
03 3 57 047	Tarmstedt	Rotenburg (Wümme)	2 619	2733
01 0 59 171	Tarp	Schleswig-Flensburg	4 966	2399
01 0 57 083	Tasdorf	Plön	370	2350
01 0 59 101	Tastrup	Schleswig-Flensburg	412	2390
01 0 54 134	Tating	Nordfriesland	971	2251
08 1 28 115	Tauberbischofsheim, Stadt	Main-Tauber-Kreis	12 169	6972
09 6 79 192	Tauberrettersheim	Würzburg	750	8701
09 1 83 145	Taufkirchen	Mühlendorf a. Inn	1 236	8261
09 1 84 145	Taufkirchen	München	15 340	8028
09 1 77 139	Taufkirchen (Vils)	Erding	8 062	8252
06 4 39 015	Taunusstein, Stadt	Rheingau-Taunus-Kreis	26 526	6204
07 2 35 132	Tawern	Trier-Saarburg	2 076	5513
01 0 58 160	Techelsdorf	Rendsburg-Eckernförde	167	2302
05 5 66 088	Tecklenburg, Stadt	Steinfurt	8 883	4542
08 3 36 086	Tegernau	Lörrach	402	7861
09 3 75 204	Tegernheim	Regensburg	3 615	8409
09 1 82 132	Tegernsee, Stadt	Miesbach	4 113	8180
09 1 72 134	Teisendorf, Markt	Berchtesgadener Land	8 262	8221
09 1 71 131	Teising	Altötting	1 586	8261
09 2 76 143	Teisnach, Markt	Regen	2 679	8376
05 5 70 044	Telgte, Stadt	Warendorf	16 997	4404
07 1 35 081	Tellig	Cochem-Zell	311	5581
01 0 51 114	Tellingstedt	Dithmarschen	2 212	2245
07 2 35 133	Temmels	Trier-Saarburg	540	5511
08 3 35 080	Tengen, Stadt	Konstanz	4 251	7708
08 3 16 043	Teningen	Emmendingen	10 812	7835
08 3 25 058	Tennenbronn	Rottweil	3 725	7741
01 0 51 138	Tensbüttel-Röst	Dithmarschen	519	2243
01 0 60 087	Tensfeld	Segeberg	528	2361
07 3 33 077	Teschenmoschel	Donnersbergkreis	125	6760
03 3 53 033	Tespe	Harburg	3 231	2121
01 0 54 135	Tetenbüll	Nordfriesland	664	2251
01 0 59 087	Tetenhusen	Schleswig-Flensburg	778	2371
09 4 76 179	Tettau, Markt	Kronach	2 894	8648

Schlüssel- nummer	Gemeinde	Kreis/Landkreis	Bevöl- kerung	Post- leit- zahl
09 2 75 149	Tettenweis	Passau	1 690	8399
08 4 35 057	Tettwang, Stadt	Bodenseekreis	15 934	7992
09 3 76 170	Teublitz, Stadt	Schwandorf	6 953	8418
09 2 73 175	Teugn	Kelheim	1 261	8421
09 3 76 171	Teunz	Schwandorf	1 749	8478
09 4 76 180	Teuschnitz, Stadt	Kronach	2 509	8641
01 0 58 161	Thaden	Rendsburg-Eckernförde	273	2215
09 1 81 142	Thaining	Landsberg a. Lech	839	8911
07 3 40 051	Thaleischweiler-Fröschen	Pirmasens	3 704	6784
07 2 31 123	Thalfang	Bernkastel-Wittlich	1 575	5509
07 1 38 072	Thalhausen	Neuwied	568	5459
07 3 36 097	Thallichtenberg	Kusel	616	6799
09 5 76 148	Thalmässing, Markt	Roth	5 168	8546
09 3 75 205	Thalmassing	Regensburg	2 339	8401
09 7 74 185	Thannhausen, Stadt	Günzburg	5 123	8907
09 3 76 172	Thanstein	Schwandorf	958	8471
03 3 61 011	Thedinghausen	Verden	3 709	2819
09 5 77 172	Theilenhofen	Weißenburg-Gunzenhausen	1 049	8821
09 6 79 193	Theilheim	Würzburg	2 063	8701
07 3 36 098	Theisbergstegen	Kusel	780	6799
09 3 74 160	Theisseil	Neustadt a.d. Waldnaab	1 019	8480
09 6 74 180	Theres	Haßberge	2 473	8729
09 7 72 207	Thierhaupten, Markt	Augsburg	3 873	8851
09 4 79 158	Thiersheim, Markt	Wunsiedel i. Fichtelgebirge	2 244	8591
09 4 79 159	Thierstein, Markt	Wunsiedel i. Fichtelgebirge	1 374	8671
07 1 40 149	Thörlingen	Rhein-Hunsrück-Kreis	129	5449
07 2 35 134	Thörnrich	Trier-Saarburg	168	5501
10 0 46 118	Tholey	Sankt Wendel	12 726	6695
03 3 55 036	Thomasburg	Lüneburg	1 027	2121
07 2 35 135	Thomm	Trier-Saarburg	869	5501
09 6 77 189	Thüngen, Markt	Main-Spessart	1 323	8702
09 6 79 194	Thüngersheim	Würzburg	2 460	8702
07 1 37 101	Thür	Mayen-Koblenz	1 350	5441
03 4 54 053	Thuine	Emsland	1 701	4452
01 0 58 162	Thumby	Rendsburg-Eckernförde	541	2335
09 6 72 157	Thundorf i. UFr.	Bad Kissingen	1 128	8734
09 2 72 150	Thurmansbang	Freyung-Grafenau	2 252	8391
09 4 77 157	Thurnau, Markt	Kulmbach	4 026	8656
09 2 75 150	Thyrnau	Passau	3 658	8391

4 Gemeinden in alphabetischer Ordnung mit Schlüsselnummer,
Bevölkerung und Postleitzahl am 31.12.1989

T

Schlüssel- nummer	Gemeinde	Kreis/Landkreis	Bevöl- kerung	Post- leit- zahl
03 1 51 031	Tiddische	Gifhorn	978	3181
09 3 72 163	Tiefenbach	Cham	2 208	8491
09 2 75 151	Tiefenbach	Passau	5 915	8391
09 2 74 182	Tiefenbach	Landshut	2 814	8311
07 1 40 150	Tiefenbach	Rhein-Hunsrück-Kreis	728	6549
08 4 26 118	Tiefenbach	Biberach	397	7952
08 2 36 062	Tiefenbronn	Enzkreis	4 679	7533
07 3 32 044	Tiefenthal	Bad Dürkheim	696	6719
07 1 33 104	Tiefenthal	Bad Kreuznach	84	6551
01 0 59 088	Tielen	Schleswig-Flensburg	330	2376
01 0 51 117	Tielenhemme	Dithmarschen	159	2241
01 0 58 163	Timmaspe	Rendsburg-Eckernförde	843	2351
01 0 55 042	Timmendorfer Strand	Ostholstein	8 222	2408
01 0 54 136	Tinningstedt	Nordfriesland	200	2262
09 3 77 154	Tirschenreuth, Stadt	Tirschenreuth	9 840	8593
03 3 57 048	Tiste	Rotenburg (Wümme)	725	2732
08 3 15 113	Titisee-Neustadt, Stadt	Breisgau-Hochschwarzwald	11 237	7820
09 1 76 164	Titting, Markt	Eichstätt	2 450	8079
09 2 75 152	Tittling, Markt	Passau	3 875	8391
09 1 89 152	Tittmoning, Stadt	Traunstein	5 175	8261
05 3 58 056	Titz	Düren	7 552	5177
01 0 58 164	Todenbüttel	Rendsburg-Eckernförde	938	2371
01 0 62 078	Todendorf	Stormarn	925	2071
07 1 40 151	Todenroth	Rhein-Hunsrück-Kreis	72	6541
01 0 60 088	Todesfelde	Segeberg	782	2361
09 7 71 169	Todtenweis	Aichach-Friedberg	1 216	8901
08 3 37 108	Todtmoos	Waldshut	2 201	7865
08 3 36 087	Todtnau, Stadt	Lörrach	5 020	7868
09 1 71 132	Töging a. Inn, Stadt	Altötting	8 536	8266
05 1 66 028	Tönisvorst, Stadt	Viersen	24 123	4154
01 0 54 138	Tönning, Stadt	Nordfriesland	4 894	2253
09 4 75 181	Töpen	Hof	1 075	8671
01 0 59 090	Tolk	Schleswig-Flensburg	914	2381
03 3 53 034	Toppenstedt	Harburg	1 692	2096
01 0 56 048	Tornesch	Pinneberg	10 180	2082
03 3 53 035	Tostedt	Harburg	10 559	2117
03 3 55 037	Tosterglope	Lüneburg	534	2121
07 2 31 124	Traben-Trarbach, Stadt	Bernkastel-Wittlich	5 722	5580
09 3 74 148	Trabititz	Neustadt a.d. Waldnaab	1 372	8481

Schlüssel- nummer	Gemeinde	Kreis/Landkreis	Bevöl- kerung	Post- leitzahl
09 2 73 177	Train	Kelheim	1 397	8421
07 1 33 105	Traisen	Bad Kreuznach	554	6551
09 3 72 164	Traitsching	Cham	3 732	8499
01 0 53 126	Tramm	Herzogtum Lauenburg	283	2059
01 0 60 089	Trappenkamp	Segeberg	5 488	2351
09 6 73 174	Trappstadt, Markt	Rhön-Grabfeld	1 005	8741
07 2 35 136	Trassem	Trier-Saarburg	893	5511
09 1 89 154	Traunreut, Stadt	Traunstein	20 443	8225
09 1 89 155	Traunstein, Stadt	Traunstein	17 216	8220
09 3 76 173	Trausnitz	Schwandorf	961	8471
09 5 75 166	Trautskirchen	Neustadt a.d.Aisch-Bad Windsheim	1 203	8501
01 0 62 092	Travenbrück	Stormarn	1 317	2060
01 0 60 090	Travenhorst	Segeberg	199	2361
03 3 54 023	Trebel	Lüchow-Dannenberg	1 056	3131
09 4 77 158	Trebgast	Kulmbach	1 650	8651
06 4 33 014	Trebur	Groß-Gerau	11 015	6097
07 3 39 058	Trechtingshausen	Mainz-Bingen	1 112	6531
09 3 72 165	Treffelstein	Cham	1 028	8491
01 0 59 092	Treia	Schleswig-Flensburg	1 345	2381
07 1 35 082	Treis-Karden	Cochem-Zell	2 421	5402
01 0 62 081	Tremsbüttel	Stormarn	1 451	2071
06 6 33 025	Trendelburg, Stadt	Kassel	5 684	3526
01 0 51 118	Trennewurth	Dithmarschen	297	2220
09 5 77 173	Treuchtlingen, Stadt	Weißenburg-Gunzenhausen	12 557	8830
08 3 26 060	Triberg im Schwarzwald, Stadt	Schwarzwald-Baar-Kreis	6 037	7740
09 6 77 154	Triefenstein, Markt	Main-Spessart	3 584	8771
07 2 11 000	Trier, Stadt	Kreisfreie Stadt	96 721	5500
07 1 31 079	Trierscheid	Ahrweiler	67	5489
07 2 35 137	Trierweiler	Trier-Saarburg	2 569	5501
09 2 77 149	Triftern, Markt	Rottal-Inn	5 031	8343
07 2 32 126	Trimport	Bitburg-Prüm	253	5521
07 3 35 047	Trippstadt	Kaiserslautern	2 563	6751
01 0 62 082	Trittau	Stormarn	6 190	2077
07 2 31 207	Trittenheim	Bernkastel-Wittlich	1 180	5501
08 4 15 073	Trochtelfingen, Stadt	Reutlingen	5 550	7416
01 0 57 082	Tröndel	Plön	364	2322
09 4 79 161	Tröstau	Wunsiedel i. Fichtelgebirge	2 460	8591
09 4 75 182	Trogen	Hof	1 363	8671
05 3 82 068	Troisdorf, Stadt	Rhein-Sieg-Kreis	63 371	5210

Schlüssel- nummer	Gemeinde	Kreis/Landkreis	Bevöl- kerung	Post- leit- zahl
08 3 27 049	Trossingen, Stadt	Tuttlingen	11 743	7218
09 1 89 157	Trostberg, Stadt	Traunstein	10 569	8223
07 3 40 052	Trulben	Pirmasens	1 339	6781
09 7 78 202	Trunkelsberg	Unterallgäu	1 480	8941
09 4 76 182	Tschirn	Kronach	702	8641
09 5 73 129	Tuchenbach	Fürth	972	8501
08 4 16 041	Tübingen, Universitätsstadt	Tübingen	78 643	7400
03 1 51 032	Türlau	Gifhorn	1 226	3121
01 0 54 140	Tümlauer Koog	Nordfriesland	127	2251
09 1 79 149	Türkenfeld	Fürstenfeldbruck	2 733	8087
09 7 78 203	Türkheim, Markt	Unterallgäu	5 351	8939
09 1 71 133	Tüßling, Markt	Altötting	2 470	8261
01 0 58 165	Tüttendorf	Rendsburg-Eckernförde	914	2303
08 3 36 089	Tunau	Lörrach	177	7869
08 3 26 061	Tuningen	Schwarzwald-Baar-Kreis	2 351	7201
09 1 87 179	Tuntenhausen	Rosenheim	4 705	8201
09 7 78 204	Tussenhausen, Markt	Unterallgäu	2 458	8939
08 3 27 050	Tuttlingen, Stadt	Tuttlingen	32 637	7200
09 1 88 141	Tutzing	Starnberg	9 030	8132
01 0 59 097	Twedt	Schleswig-Flensburg	434	2381
03 1 54 023	Twiefelingen	Helmstedt	775	3339
03 4 54 054	Twist	Emsland	8 252	4477
06 6 35 018	Twistetal	Waldeck-Frankenberg	4 549	3549
03 2 51 042	Twistringen, Stadt	Diepholz	11 256	2832
09 1 71 134	Tyrlaching	Altötting	829	8261
U				
08 2 15 084	Ubstadt-Weiher	Karlsruhe	10 539	7526
03 2 56 033	Uchte, Flecken	Nienburg (Weser)	4 715	3079
07 3 31 064	Udenheim	Alzey-Worms	936	6501
07 2 33 074	Udler	Daun	255	5569
05 3 70 028	Übach-Palenberg, Stadt	Heinsberg	23 257	5132
07 2 32 127	Übereisenbach	Bitburg-Prüm	51	5529
10 0 44 119	Überherrn	Saarlouis	11 371	6636
08 4 35 059	Überlingen, Stadt	Bodenseekreis	19 766	7770
09 1 89 159	Übersee	Traunstein	3 888	8212
09 6 78 186	Üchtelhausen	Schweinfurt	3 811	8721
05 1 54 056	Uedem	Kleve	6 734	4182
07 2 33 075	Üdersdorf	Daun	947	5569

Schlüssel- nummer	Gemeinde	Kreis/Landkreis	Bevöl- kerung	Post- leitzahl-
09 5 75 167	Uehlfeld, Markt	Neustadt a.d.Aisch-Bad Windsheim	2 242	8531
08 3 37 128	Ühlingen-Birkendorf	Waldshut	4 326	7899
03 1 58 031	Uehrde	Wolfenbüttel	1 103	3307
01 0 59 093	Ülsby	Schleswig-Flensburg	433	2387
03 4 56 023	Uelsen	Grafschaft Bentheim	4 107	4459
07 3 39 059	Uelversheim	Mainz-Bingen	954	6501
01 0 54 141	Uelvesbüll	Nordfriesland	297	2251
03 3 60 025	Uelzen, Stadt	Uelzen	35 165	3110
07 2 33 242	Uersfeld	Daun	666	5441
07 2 31 125	Ürzig	Bernkastel-Wittlich	961	5564
07 2 33 243	Ueß	Daun	53	5441
01 0 56 049	Uetersen, Stadt	Pinneberg	17 363	2082
07 2 32 333	Üttfeld	Bitburg-Prüm	518	5541
09 6 79 196	Uettingen	Würzburg	1 497	8702
03 2 53 017	Uetze	Hannover	17 324	3162
07 2 33 076	Üxheim	Daun	1 390	5538
09 5 75 168	Uffenheim, Stadt	Neustadt a.d.Aisch-Bad Windsheim	5 720	8704
09 1 80 134	Uffing a. Staffelsee	Garmisch-Partenkirchen	2 365	8114
08 1 17 051	Uhingen	Göppingen	12 377	7336
08 4 35 066	Uhltingen-Mühlhofen	Bodenseekreis	6 001	7772
07 1 40 153	Uhler	Rhein-Hunsrück-Kreis	318	5449
08 4 21 000	Ulm, Universitätsstadt	Stadtkreis	108 930	7900
07 1 35 083	Ulmen	Cochem-Zell	2 502	5447
07 3 36 099	Ulmet	Kusel	785	6799
06 5 35 018	Ulrichstein, Stadt	Vogelsbergkreis	3 500	6314
01 0 59 094	Ulsnis	Schleswig-Flensburg	666	2381
08 3 15 115	Umkirch	Breisgau-Hochschwarzwald	4 997	7801
08 4 26 120	Ummendorf	Biberach	3 633	7951
03 1 51 033	Ummern	Gifhorn	1 046	3101
03 3 53 036	Undeloh	Harburg	815	2111
07 3 39 060	Undenheim	Mainz-Bingen	1 621	6509
09 7 78 205	Ungerhausen	Unterallgäu	951	8941
07 1 38 073	Unkel, Stadt	Neuwied	4 290	5463
07 3 33 078	Unkenbach	Donnersbergkreis	260	6763
08 4 26 121	Unlingen	Biberach	2 142	7941
05 9 78 036	Unna, Stadt	Unna	61 108	4750
07 1 43 300	Unnau	Westerwaldkreis	1 737	5239
09 6 73 175	Unsleben	Rhön-Grabfeld	906	8741
09 1 80 135	Unterammergeau	Garmisch-Partenkirchen	1 220	8101

4 Gemeinden in alphabetischer Ordnung mit Schlüsselnummer,
Bevölkerung und Postleitzahl am 31.12.1989

U

Schlüssel- nummer	Gemeinde	Kreis/Landkreis	Bevöl- kerung	Post- leit- zahl-
09 1 81 143	Unterdießen	Landsberg a. Lech	1 047	8911
09 2 77 151	Unterdietfurt	Rottal-Inn	1 848	8339
09 7 78 207	Unteregg	Unteralpgäu	1 259	8949
08 1 25 096	Untereisesheim	Heilbronn	3 142	7101
08 1 16 068	Unterensingen	Esslingen	4 025	7441
09 1 84 147	Unterföhring	München	5 319	8043
09 2 75 153	Untergriesbach, Markt	Passau	5 832	8391
08 1 25 098	Untergruppenbach	Heilbronn	6 705	7101
09 1 84 148	Unterhaching	München	18 315	8025
07 3 36 100	Unterjeckenbach	Kusel	121	6759
08 3 26 065	Unterkirnach	Schwarzwald-Baar-Kreis	2 465	7731
09 4 74 168	Unterleinleiter	Forchheim	1 234	8551
03 3 51 020	Unterlüß	Celle	4 376	3104
08 4 25 123	Untermarchtal	Alb-Donau-Kreis	907	7934
09 7 72 209	Untermeitingen	Augsburg	4 171	8933
09 6 74 210	Untermerzbach	Haßberge	1 795	8601
08 1 27 086	Untermünkheim	Schwäbisch Hall	2 541	7177
09 1 71 135	Unterneukirchen	Altötting	2 060	8261
09 6 79 201	Unterpleichfeld	Würzburg	2 487	8702
08 2 35 073	Unterreichenbach	Calw	2 157	7267
09 1 83 147	Unterreit	Mühlendorf a. Inn	1 421	8091
09 7 75 161	Unterroth	Neu-Ulm	832	7919
09 1 84 149	Unterschleißheim	München	23 057	8044
08 1 36 075	Unterschneidheim	Ostalbkreis	4 140	7094
09 5 71 208	Unterschwanningen	Ansbach	842	8821
07 1 43 077	Untershausen	Westerwaldkreis	410	5431
09 4 73 170	Untersiemo	Coburg	3 875	8621
08 4 25 124	Unterstadion	Alb-Donau-Kreis	574	7931
09 4 77 159	Untersteinach	Kulmbach	1 982	8659
09 7 77 175	Unterthingau, Markt	Ostallgäu	2 407	8957
08 4 25 125	Unterwachingen	Alb-Donau-Kreis	150	7932
08 4 36 077	Unterwaldhausen	Ravensburg	228	7961
09 1 89 160	Unterwössen	Traunstein	2 932	8218
09 7 77 176	Untrasried	Ostallgäu	1 289	8961
07 1 40 154	Unzenberg	Rhein-Hunsrück-Kreis	382	6541
03 4 52 024	Uppgant-Schott	Aurich	2 967	2986
01 0 54 142	Uphusum	Nordfriesland	375	2264
03 4 57 020	Uplengen	Leer	9 544	2912
07 2 32 128	Uppershausen	Bitburg-Prüm	82	5528

Schlüssel- nummer	Gemeinde	Kreis/Landkreis	Bevöl- kerung	Post- leitzahl
07 1 38 074	Urbach	Neuwied	1 066	5419
08 1 19 076	Urbach	Rems-Murr-Kreis	7 307	7068
07 1 37 224	Urbar	Mayen-Koblenz	2 653	5417
07 1 35 084	Urmersbach	Cochem-Zell	464	5441
07 1 37 225	Urmitz	Mayen-Koblenz	3 293	5401
09 7 74 116	Ursberg	Günzburg	3 582	8909
07 1 35 085	Urschmitt	Cochem-Zell	223	5591
09 3 71 154	Ursensollen	Amberg-Weizbach	3 045	8451
09 6 77 193	Urspringen	Main-Spessart	1 158	8771
07 2 32 129	Usch	Bitburg-Prüm	71	5524
06 4 34 011	Usingen, Stadt	Hochtaunuskreis	11 762	6390
03 1 55 012	Uslar, Stadt	Northeim	16 251	3418
09 7 72 211	Ustersbach	Augsburg	1 057	8901
03 4 62 016	Utarp	Wittmund	542	2989
01 0 54 143	Utersum	Nordfriesland	415	2270
03 3 52 054	Uthlede	Cuxhaven	842	2856
07 2 32 102	Utscheid	Bitburg-Prüm	471	5529
09 5 72 158	Uttenreuth	Erlangen-Höchststadt	4 617	8525
08 4 26 124	Uttenweiler	Biberach	3 067	7946
09 1 81 144	Utting a. Ammersee	Landsberg a. Lech	3 259	8919
08 3 36 090	Utzenfeld	Lörrach	573	7861
07 1 40 156	Utzenhain	Rhein-Hunsrück-Kreis	132	5449
07 2 33 077	Utzerath	Daun	203	5569

V

01 0 61 105	Vaale	Steinburg	1 094	2211
01 0 61 106	Vaalermoor	Steinburg	176	2211
09 1 89 161	Vachendorf	Traunstein	1 526	8221
03 1 58 032	Vahlberg	Wolfenbüttel	915	3307
03 2 55 035	Vahlbruch	Holzminde	550	3453
03 3 57 049	Vahlde	Rotenburg (Wümme)	588	2727
08 1 18 073	Vaihingen an der Enz, Stadt	Ludwigsburg	23 841	7143
07 1 37 226	Vallendar, Stadt	Mayen-Koblenz	9 445	5414
09 1 82 133	Valley	Miesbach	2 357	8155
07 1 35 086	Valwig	Cochem-Zell	323	5591
03 4 55 026	Varel, Stadt	Friesland	23 791	2930
03 2 51 043	Varrel	Diepholz	1 417	2839
03 3 55 038	Vastorf	Lüneburg	767	2121
09 1 75 132	Vaterstetten	Ebersberg	18 599	8011

4 Gemeinden in alphabetischer Ordnung mit Schlüsselnummer,
Bevölkerung und Postleitzahl am 31.12.1989

V

Schlüssel- nummer	Gemeinde	Kreis/Landkreis	Bevöl- kerung	Post- leit- zahl
03 1 57 007	Vechede	Peine	14 429	3303
03 4 60 009	Vechta, Stadt	Vechta	23 043	2848
09 5 73 130	Veitsbronn	Fürth	5 555	8501
09 6 79 202	Veitshöchheim	Würzburg	8 771	8707
07 1 34 089	Veitsrodt	Birkenfeld	660	6581
05 1 58 032	Velbert, Stadt	Mettmann	88 651	5620
09 3 73 167	Velburg, Stadt	Neumarkt i.d. OPf.	4 610	8436
09 2 74 183	Velden, Markt	Landshut	5 021	8319
09 5 74 160	Velden, Stadt	Nürnberger Land	1 723	8564
07 2 31 126	Veldenz	Bernkastel-Wittlich	865	5551
05 5 54 064	Velen	Borken	10 137	4282
08 1 27 089	Vellberg, Stadt	Schwäbisch Hall	3 719	7175
06 6 33 026	Vellmar, Stadt	Kassel	17 260	3502
03 1 54 024	Velpke	Helmstedt	3 882	3185
03 1 58 033	Veltheim (Ohe)	Wolfenbüttel	812	3305
07 3 31 065	Vendersheim	Alzey-Worms	378	6551
07 3 37 077	Venningen	Südliche Weinstraße	868	6731
03 3 61 012	Verden (Aller), Stadt	Verden	24 170	2810
08 4 37 114	Veringenstadt, Stadt	Sigmaringen	2 159	7484
05 7 54 044	Verl	Gütersloh	19 293	4837
05 7 54 048	Versmold, Stadt	Gütersloh	17 815	4804
09 5 72 159	Vestenbergs GREUTH, Markt	Erlangen-HöchstADT	1 189	8531
07 1 38 075	Vettelschoß	Neuwied	2 637	5467
05 3 58 060	Vettweiß	Düren	7 030	5167
09 2 76 144	Viechtach, Stadt	Regen	8 083	8374
07 1 43 078	Vielbach	Westerwaldkreis	461	5419
03 1 53 013	Vienenburg, Stadt	Goslar	11 131	3387
03 3 57 050	Vierden	Rotenburg (Wümme)	625	2732
09 4 71 207	Viereth-Trunstadt	Bamberg	2 986	8602
07 2 35 140	Vierherrenborn	Trier-Saarburg	206	5504
03 3 53 037	Vierhöfen	Harburg	760	2091
09 1 74 150	Vierkirchen	Dachau	3 060	8061
06 4 31 020	Viernheim, Stadt	Bergstraße	30 161	6806
05 1 66 032	Viersen, Stadt	Viersen	76 669	4060
09 1 81 133	Vilgertshofen	Landsberg a. Lech	1 831	8911
09 7 73 179	Villenbach	Dillingen a.d. Donau	1 090	8881
08 3 26 074	Villingen-Schwenningen, Stadt	Schwarzwald-Baar-Kreis	77 174	7730
08 3 25 060	Villingendorf	Rottweil	2 599	7211
06 5 33 015	Villmar	Limburg-Weilburg	6 448	6256

Schlüssel- nummer	Gemeinde	Kreis/Landkreis	Bevöl- kerung	Post- leitz- zahl
09 2 74 184	Vilsbiburg, Stadt	Landshut	10 196	8313
09 3 71 156	Vilseck, Stadt	Amberg-Sulzbach	6 160	8453
09 2 74 185	Vilsheim	Landshut	1 726	8311
09 2 75 154	Vilshofen, Stadt	Passau	15 466	8358
07 3 40 053	Vinningen	Pirmasens	1 673	6788
01 0 54 144	Viöl	Nordfriesland	1 166	2251
07 1 37 105	Virneburg	Mayen-Koblenz	406	5441
03 4 60 010	Visbek	Vechta	8 253	2849
03 3 57 051	Visselhövede, Stadt	Rotenburg (Wümme)	10 144	2722
05 7 58 036	Vlotho, Stadt	Herford	19 040	4973
03 3 55 039	Vögelsen	Lüneburg	1 868	2121
06 6 35 019	Vöhl	Waldeck-Frankenberg	6 021	3546
08 3 26 068	Vöhrenbach, Stadt	Schwarzwald-Baar-Kreis	4 085	7741
08 3 25 061	Vöhringen	Rottweil	3 407	7243
09 7 75 162	Vöhringen, Stadt	Neu-Ulm	12 423	7917
07 3 37 078	Völkersweiler	Südliche Weinstraße	513	6749
10 0 41 519	Völklingen, Stadt	Stadtverband Saarbrücken	43 471	6620
05 1 70 044	Voerde (Niederrhein), Stadt	Wesel	36 109	4223
08 3 16 045	Vörstetten	Emmendingen	2 113	7801
08 4 36 078	Vogt	Ravensburg	3 914	7981
09 1 87 181	Vogtareuth	Rosenheim	2 349	8097
08 3 15 133	Vogtsburg im Kaiserstuhl, Stadt	Breisgau-Hochschwarzwald	5 392	7818
09 1 86 158	Vohburg a.d. Donau, Stadt	Pfaffenhofen a.d. Ilm	6 117	8075
09 3 74 162	Vohenstrauß, Stadt	Neustadt a.d. Waldnaab	7 109	8483
09 6 75 174	Volkach, Stadt	Kitzingen	8 578	8712
09 2 73 178	Volkenschwand	Kelheim	1 407	8301
08 3 35 081	Volkertshausen	Konstanz	2 090	7701
07 1 32 110	Volkerzen	Altenkirchen (Westerwald)	71	5231
07 1 37 106	Volkesfeld	Mayen-Koblenz	449	5441
06 6 35 020	Volkmarsen, Stadt	Waldeck-Frankenberg	6 487	3549
03 3 56 010	Vollersode	Osterholz	2 818	2864
01 0 54 145	Vollerwiek	Nordfriesland	182	2256
07 1 34 090	Vollmersbach	Birkenfeld	504	6581
07 3 34 031	Vollmersweiler	Germersheim	234	6729
01 0 54 146	Vollstedt	Nordfriesland	114	2257
01 0 51 119	Volsemenhusen	Dithmarschen	378	2220
03 4 59 032	Voltlage	Osnabrück	1 633	4553
07 1 33 106	Volxheim	Bad Kreuznach	910	6551
09 3 74 163	Vorbach	Neustadt a.d. Waldnaab	954	8581

Schlüssel- nummer	Gemeinde	Kreis/Landkreis	Bevöl- kerung	Post- leit- zahl
07 3 37 079	Vorderweidenthal	Südliche Weinstraße	668	6749
03 1 51 034	Vordorf	Gifhorn	2 334	3171
09 5 74 161	Vorra	Nürnberger Land	1 854	8561
03 3 57 052	Vorwerk	Rotenburg (Wümme)	801	2733
05 5 54 068	Vreden, Stadt	Borken	19 118	4426
03 4 54 055	Vrees	Emsland	1 116	4476
W				
01 0 58 166	Waabs	Rendsburg-Eckernförde	1 201	2336
03 1 52 027	Waake	Göttingen	1 426	3401
09 1 82 134	Waakirchen	Miesbach	4 833	8176
09 7 77 177	Waal, Markt	Ostallgäu	1 728	8939
06 6 34 025	Wabern	Schwalm-Eder-Kreis	7 219	3583
07 3 31 066	Wachenheim	Alzey-Worms	593	6521
07 3 32 046	Wachenheim an der Weinstraße, Stadt .	Bad Dürkheim	4 227	6706
09 5 72 160	Wachenroth, Markt	Erlangen-Höchststadt	1 531	8602
05 3 82 072	Wachtberg	Rhein-Sieg-Kreis	16 919	5307
05 1 54 060	Wachtendonk	Kleve	6 395	4175
01 0 61 107	Wacken	Steinburg	1 431	2211
07 3 39 061	Wackernheim	Mainz-Bingen	1 940	6501
09 1 73 145	Wackersberg	Bad Tölz-Wolfratshausen	2 810	8170
09 3 76 175	Wackersdorf	Schwandorf	4 000	8464
03 3 54 024	Waddeweltz	Lüchow-Dannenberg	907	3131
10 0 42 116	Wadern, Stadt	Merzig-Wadern	16 264	6648
05 5 70 048	Wadersloh	Warendorf	11 754	4724
10 0 44 120	Wadgassen	Saarlouis	18 411	6633
06 4 35 029	Wächtersbach, Stadt	Main-Kinzig-Kreis	10 460	6480
08 1 17 053	Wäschenbeuren	Göppingen	3 078	7328
09 3 72 168	Waffenbrunn	Cham	1 811	8491
03 2 51 044	Wagenfeld	Diepholz	7 132	2841
07 1 35 087	Wagenhausen	Cochem-Zell	84	5595
03 1 51 035	Wagenhoff	Gifhorn	833	3171
01 0 59 095	Wagersrott	Schleswig-Flensburg	266	2347
08 2 15 106	Waghäusel, Stadt	Karlsruhe	17 417	6833
09 1 89 162	Waging a. See, Markt	Traunstein	5 579	8221
07 1 40 158	Wahlbach	Rhein-Hunsrück-Kreis	144	6542
07 1 40 159	Wahlenau	Rhein-Hunsrück-Kreis	147	6547
07 3 31 067	Wahlheim	Alzey-Worms	436	6509
07 1 43 301	Wahlrod	Westerwaldkreis	722	5231

Schlüssel- nummer	Gemeinde	Kreis/Landkreis	Bevöl- kerung	Post- leit- zahl
06 6 33 027	Wahlburg	Kassel	2 578	3417
01 0 60 092	Wahlstedt, Stadt	Segeberg	9 388	2362
01 0 57 084	Wahlstorf	Plön	448	2308
07 3 36 101	Wahnwegen	Kusel	761	6799
03 1 51 036	Wahrenholz	Gifhorn	2 226	3126
08 1 19 079	Waiblingen, Stadt	Rems-Murr-Kreis	47 404	7050
08 2 26 091	Waibstadt, Stadt	Rhein-Neckar-Kreis	5 127	6923
09 3 74 164	Waidhaus, Markt	Neustadt a.d. Waldnaab	2 431	8481
09 1 85 166	Waidhofen	Neuburg-Schrobenhausen	1 727	8899
07 1 43 302	Waigandshain	Westerwaldkreis	194	5439
09 6 78 190	Waigolshausen	Schweinfurt	2 672	8722
08 4 26 125	Wain	Biberach	1 344	7959
09 4 72 197	Waischenfeld, Stadt	Bayreuth	3 036	8551
01 0 60 093	Wakendorf I	Segeberg	336	2061
01 0 60 094	Wakendorf II	Segeberg	1 025	2359
03 4 54 056	Walchum	Emsland	1 105	2999
09 3 72 169	Wald	Cham	2 404	8411
09 7 77 179	Wald	Ostallgäu	942	8952
08 4 37 118	Wald	Sigmaringen	2 536	7794
06 4 31 021	Wald-Michelbach	Bergstraße	10 879	6948
08 2 37 074	Waldachtal	Freudenstadt	5 235	7244
07 3 39 062	Waldaigesheim	Mainz-Bingen	2 849	6539
09 6 71 156	Waldaschaff	Aschaffenburg	3 759	8752
07 1 33 107	Waldböckelheim	Bad Kreuznach	2 282	6558
07 1 38 076	Waldbreitbach	Neuwied	1 905	5454
05 3 74 044	Waldbröl, Stadt	Oberbergischer Kreis	15 737	5220
08 2 15 110	Waldbronn	Karlsruhe	12 348	7517
08 2 25 118	Waldbrunn	Neckar-Odenwald-Kreis	4 514	6935
09 6 79 204	Waldbrunn	Würzburg	2 150	8702
06 5 33 016	Waldbrunn (Westerwald)	Limburg-Weilburg	5 481	6251
09 6 79 205	Waldbüttelbrunn	Würzburg	4 188	8702
08 4 36 079	Waldburg	Ravensburg	2 274	7981
08 4 15 087	Walddorfhäslach	Reutlingen	3 887	7401
06 6 35 021	Waldeck, Stadt	Waldeck-Frankenberg	7 222	3544
06 4 39 016	Waldems	Rheingau-Taunus-Kreis	5 186	6273
08 1 15 048	Waldenbuch, Stadt	Böblingen	7 696	7035
08 1 26 085	Waldenburg, Stadt	Hohenlohekreis	2 804	7112
09 3 72 170	Walderbach	Cham	1 823	8411
09 3 77 157	Waldershof, Stadt	Tirschenreuth	4 281	8598

4 Gemeinden in alphabetischer Ordnung mit Schlüsselnummer,
Bevölkerung und Postleitzahl am 31.12.1989

W

Schlüssel- nummer	Gemeinde	Kreis/Landkreis	Bevöl- kerung	Post- leit- zahl
07 1 37 227	Waldesch	Mayen-Koblenz	2 112	5401
05 3 70 032	Waldfeucht	Heinsberg	7 877	5137
07 3 40 054	Waldfishbach-Burgalben	Pirmasens	5 244	6757
07 3 33 079	Waldgrehweiler	Donnersbergkreis	244	6761
07 3 37 080	Waldhambach	Südliche Weinstraße	354	6749
07 2 32 130	Waldhof-Falkenstein	Bitburg-Prüm	33	5529
06 6 36 012	Waldkappel, Stadt	Werra-Meißner-Kreis	5 048	3445
08 3 16 056	Waldkirch, Stadt	Emmendingen	19 113	7808
09 2 72 151	Waldkirchen, Stadt	Freyung-Grafenau	9 644	8392
09 1 83 148	Waldkraiburg, Stadt	Mühldorf a. Inn	23 814	8264
07 1 33 108	Waldlaubersheim	Bad Kreuznach	782	6531
07 3 35 048	Waldleiningen	Kaiserslautern	446	6751
07 3 36 102	Waldmohr	Kusel	5 042	6797
07 1 43 303	Waldmühlen	Westerwaldkreis	232	5439
09 3 72 171	Waldmünchen, Stadt	Cham	7 467	8494
07 1 31 081	Waldorf	Ahrweiler	783	5481
07 2 35 141	Waldrach	Trier-Saarburg	2 093	5501
07 3 37 081	Waldröhrbach	Südliche Weinstraße	353	6749
09 3 77 158	Waldsassen, Stadt	Tirschenreuth	7 865	8595
07 3 38 026	Waldsee	Ludwigshafen	4 565	6701
08 3 37 126	Waldshut-Tiengen, Stadt	Waldshut	21 562	7890
06 5 32 022	Waldsolms	Lahn-Dill-Kreis	4 178	6331
08 1 36 079	Waldstetten	Ostalbkreis	6 737	7076
09 7 74 191	Waldstetten, Markt	Günzburg	1 040	8871
09 3 74 165	Waldthurn, Markt	Neustadt a.d. Waldnaab	2 125	8481
07 2 35 142	Waldweiler	Trier-Saarburg	876	5509
07 1 35 088	Walhausen	Cochem-Zell	119	5588
08 1 18 074	Walheim	Ludwigsburg	2 658	7121
03 1 56 012	Walkenried	Osterode am Harz	2 457	3425
09 7 72 214	Walkertshofen	Augsburg	897	8931
01 0 53 127	Walksfelde	Herzogtum Lauenburg	133	2412
08 2 26 095	Walldorf, Stadt	Rhein-Neckar-Kreis	13 381	6909
08 2 25 109	Walldürn, Stadt	Neckar-Odenwald-Kreis	10 844	6968
01 0 51 120	Wallen	Dithmarschen	30	2241
07 2 33 079	Wallenborn	Daun	496	5531
07 2 32 131	Wallendorf	Bitburg-Prüm	389	5529
09 4 76 184	Wallenfels, Stadt	Kronach	3 434	8649
03 4 59 033	Wallenhorst	Osnabrück	21 264	4512
10 0 44 121	Wallerfangen	Saarlouis	10 037	6634

Schlüssel- nummer	Gemeinde	Kreis/Landkreis	Bevöl- kerung	Post- leit- zahl
09 2 71 152	Wallerfing	Deggendorf	1 210	8351
09 2 79 137	Wallersdorf, Markt	Dingolfing-Landau	5 686	8357
07 2 32 318	Wallersheim	Bitburg-Prüm	713	5541
09 7 79 224	Wallerstein, Markt	Donau-Ries	2 986	8862
07 3 31 068	Wallertheim	Alzey-Worms	1 088	6551
09 1 80 136	Wallgau	Garmisch-Partenkirchen	1 238	8109
07 3 40 225	Wallhalben	Pirmasens	848	6791
08 1 27 091	Wallhausen	Schwäbisch Hall	2 189	7181
07 1 33 109	Wallhausen	Bad Kreuznach	1 599	6551
07 1 32 111	Wallmenroth	Altenkirchen (Westerwald)	1 141	5241
07 1 43 304	Wallmerod	Westerwaldkreis	945	5431
03 1 53 014	Wallmoden	Goslar	1 088	3372
01 0 59 173	Wallsbüll	Schleswig-Flensburg	752	2391
07 2 31 127	Wallscheid	Bernkastel-Wittlich	331	5562
06 4 39 017	Walluf	Rheingau-Taunus-Kreis	5 462	6229
09 1 77 142	Walpertskirchen	Erding	1 483	8059
07 2 33 080	Walsdorf	Daun	757	5539
09 4 71 208	Walsdorf	Bamberg	1 714	8602
07 3 40 226	Walshausen	Pirmasens	268	6661
07 3 37 082	Walsheim	Südliche Weinstraße	523	6741
03 3 58 022	Walsrode, Stadt	Soltau-Fallingb.ostel	22 403	3030
09 7 74 192	Waltenhausen	Günzburg	631	8909
09 7 80 143	Waltenhofen	Oberallgäu	8 176	8963
07 1 32 112	Walterschen	Altenkirchen (Westerwald)	111	5232
09 1 76 165	Walting	Eichstätt	1 970	8079
05 5 62 036	Waltrop, Stadt	Recklinghausen	29 014	4355
08 2 15 089	Walzbachtal	Karlsruhe	7 392	7519
01 0 59 174	Wanderup	Schleswig-Flensburg	1 822	2391
06 6 36 013	Wanfried, Stadt	Werra-Meißner-Kreis	4 800	3442
09 1 78 155	Wang	Freising	1 470	8052
01 0 53 128	Wangelau	Herzogtum Lauenburg	221	2059
03 2 55 036	Wangelstedt	Holzminde	682	3457
01 0 55 043	Wangels	Ostholstein	2 151	2440
08 1 17 055	Wangen	Göppingen	3 300	7321
08 4 36 081	Wangen im Allgäu, Stadt	Ravensburg	24 231	7988
03 4 55 020	Wangerland	Friesland	9 611	2949
03 4 55 021	Wangerooze, Nordseebad	Friesland	1 093	2946
01 0 57 085	Wankendorf	Plön	2 341	2355
03 3 52 055	Wanna	Cuxhaven	2 237	2179

4 Gemeinden in alphabetischer Ordnung mit Schlüsselnummer,
Bevölkerung und Postleitzahl am 31.12.1989

W

Schlüssel- nummer	Gemeinde	Kreis/Landkreis	Bevöl- kerung	Post- leit- zahl-
08 4 15 080	Wannweil	Reutlingen	4 753	7415
01 0 58 167	Wapelfeld	Rendsburg-Eckernförde	208	2354
03 1 54 025	Warberg	Helmstedt	973	3331
05 7 62 036	Warburg, Stadt	Höxter	22 032	3530
03 4 58 013	Wardenburg	Oldenburg (Oldenburg)	13 765	2906
01 0 58 168	Warder	Rendsburg-Eckernförde	364	2351
05 5 70 052	Warendorf, Stadt	Warendorf	34 384	4410
09 4 72 198	Warmensteinach	Bayreuth	2 635	8581
03 2 56 034	Warmßen	Nienburg (Weser)	3 435	3079
07 1 33 110	Warmßroth	Bad Kreuznach	418	6534
01 0 57 086	Warnau	Plön	311	2309
09 1 82 136	Warngau	Miesbach	2 922	8151
03 2 56 035	Warpe	Nienburg (Weser)	787	2811
01 0 61 108	Warringholz	Steinburg	253	2216
05 9 74 044	Warstein, Stadt	Soest	28 187	4788
06 5 35 019	Wartenberg	Vogelsbergkreis	3 654	6423
09 1 77 143	Wartenberg, Markt	Erding	3 351	8059
07 3 33 080	Wartenberg-Rohrbach	Donnersbergkreis	378	6751
08 4 26 128	Warthausen	Biberach	4 013	7951
09 6 72 161	Wartmannsroth	Bad Kissingen	2 398	8781
01 0 51 121	Warwerort	Dithmarschen	211	2242
01 0 58 169	Wasbek	Rendsburg-Eckernförde	1 780	2351
03 1 51 037	Wasbüttel	Gifhorn	1 328	3171
07 1 41 133	Wasenbach	Rhein-Lahn-Kreis	301	5409
07 1 31 209	Wassenach	Ahrweiler	1 004	5471
05 3 70 036	Wassenberg, Stadt	Heinsberg	12 366	5143
09 7 76 128	Wasserburg (Bodensee)	Lindau (Bodensee)	2 840	8992
09 1 87 182	Wasserburg a. Inn, Stadt	Rosenheim	9 528	8090
07 2 35 143	Wasserliesch	Trier-Saarburg	1 833	5505
09 6 78 192	Wasserlosen	Schweinfurt	3 185	8722
09 5 71 214	Wassertrüdingen, Stadt	Ansbach	5 701	8822
03 3 51 021	Wathlingen	Celle	5 143	3101
01 0 58 170	Wattenbek	Rendsburg-Eckernförde	2 188	2352
09 4 71 209	Wattendorf	Bamberg	715	8601
07 3 32 047	Wattenheim	Bad Dürkheim	1 539	6719
07 2 32 320	Watzerath	Bitburg-Prüm	335	5540
07 2 32 321	Wawern	Bitburg-Prüm	305	5543
07 2 35 144	Wawern	Trier-Saarburg	580	5511
07 2 32 322	Waxweiler	Bitburg-Prüm	1 233	5523

4 Gemeinden in alphabetischer Ordnung mit Schlüsselnummer,
Bevölkerung und Postleitzahl am 31.12.1989

Schlüssel- nummer	Gemeinde	Kreis/Landkreis	Bevöl- kerung	Post- leitzahl-
09 7 79 226	Wechingen	Donau-Ries	1 309	8861
01 0 60 095	Weddelbrook	Segeberg	789	2357
01 0 51 122	Weddingstedt	Dithmarschen	1 965	2241
01 0 56 050	Wedel (Holstein), Stadt	Pinneberg	30 476	2000
03 2 53 018	Wedemark	Hannover	24 414	3002
01 0 60 096	Weede	Segeberg	845	2360
03 4 57 021	Weener, Stadt	Leer	14 262	2952
03 2 54 040	Weenzen	Hildesheim	464	3221
01 0 59 176	Wees	Schleswig-Flensburg	1 404	2391
01 0 59 177	Weesby	Schleswig-Flensburg	470	2267
05 1 54 064	Weeze	Kleve	8 476	4179
05 3 70 040	Wegberg, Stadt	Heinsberg	25 322	5144
09 2 75 156	Wegscheid, Markt	Passau	5 490	8396
08 3 27 051	Wehingen	Tuttlingen	3 239	7209
07 1 31 210	Wehr	Ahrweiler	1 139	5479
08 3 37 116	Wehr, Stadt	Waldshut	12 265	7867
03 2 51 045	Wehrbleck	Diepholz	782	2839
06 6 36 014	Wehretal	Werra-Meißner-Kreis	5 386	3444
06 4 34 012	Wehrheim	Hochtaunuskreis	7 900	6393
09 7 72 215	Wehringen	Augsburg	2 182	8901
07 1 31 211	Weibern	Ahrweiler	1 417	5441
09 6 71 157	Weibersbrunn	Aschaffenburg	2 019	8751
09 1 85 168	Weichering	Neuburg-Schrobenhausen	1 926	8859
09 1 74 151	Weichs	Dachau	2 475	8061
07 1 34 091	Weiden	Birkenfeld	111	6581
09 3 63 000	Weiden i.d. OPf., Stadt	Kreisfreie Stadt	42 029	8480
07 2 33 081	Weidenbach	Daun	330	5531
07 1 41 134	Weidenbach	Rhein-Lahn-Kreis	94	5428
09 5 71 216	Weidenbach, Markt	Ansbach	1 961	8825
09 4 72 199	Weidenberg, Markt	Bayreuth	5 722	8588
07 1 43 305	Weidenhahn	Westerwaldkreis	552	5419
08 4 25 130	Weidenstetten	Alb-Donau-Kreis	1 037	7901
07 3 32 048	Weidenthal	Bad Dürkheim	2 098	6739
09 4 73 174	Weidhausen b. Coburg	Coburg	3 033	8621
09 3 72 174	Weiding	Cham	2 224	8491
09 3 76 176	Weiding	Schwandorf	648	8471
07 2 32 132	Weidingen	Bitburg-Prüm	174	5521
09 3 71 157	Weigendorf	Amberg-Weizbach	1 186	8561
09 5 75 179	Weigenheim	Neustadt a.d. Aisch-Bad Windsheim	953	8704

4 Gemeinden in alphabetischer Ordnung mit Schlüsselnummer,
Bevölkerung und Postleitzahl am 31.12.1989

W

Schlüssel- nummer	Gemeinde	Kreis/Landkreis	Bevöl- kerung	Post- leit- zahl
09 5 71 217	Weihenzell	Ansbach	2 196	8802
09 3 74 166	Weierhammer	Neustadt a.d. Waldnaab	3 870	8481
09 2 74 187	Weihmichl	Landshut	1 944	8301
08 1 28 126	Weikersheim, Stadt	Main-Tauber-Kreis	6 802	6992
09 1 81 145	Weil	Landsberg a. Lech	2 739	8911
08 3 36 091	Weil am Rhein, Stadt	Lörrach	26 928	7858
08 1 15 050	Weil der Stadt, Stadt	Böblingen	16 934	7252
08 1 15 051	Weil im Schönbuch	Böblingen	8 630	7039
09 6 76 165	Weilbach, Markt	Miltenberg	2 159	8761
06 5 33 017	Weilburg, Stadt	Limburg-Weilburg	12 904	6290
08 4 17 071	Weilen unter den Rinnen	Zollernalbkreis	479	7461
07 1 35 089	Weiler	Cochem-Zell	282	5591
07 1 37 110	Weiler	Mayen-Koblenz	489	5441
07 3 39 063	Weiler bei Bingen	Mainz-Bingen	2 496	6531
07 1 33 111	Weiler bei Monzingen	Bad Kreuznach	447	6574
09 7 76 129	Weiler-Simmerberg, Markt	Lindau (Bodensee)	5 379	8999
07 3 35 049	Weilerbach	Kaiserslautern	3 285	6751
09 4 74 171	Weilersbach	Forchheim	1 822	8551
05 3 66 040	Weilerswist	Euskirchen	14 115	5354
08 3 37 118	Weilheim	Waldshut	2 583	7891
08 1 16 070	Weilheim an der Teck, Stadt	Esslingen	8 692	7315
09 1 90 157	Weilheim i. OB, Stadt	Weilheim-Schongau	17 896	8120
06 5 33 018	Weilmünster, Marktflecken	Limburg-Weilburg	8 690	6292
06 4 34 013	Weilrod	Hochtaunuskreis	5 789	6395
09 5 71 218	Weilttingen, Markt	Ansbach	1 259	8821
06 5 34 020	Weimar	Marburg-Biedenkopf	6 305	3556
07 1 41 135	Weinähr	Rhein-Lahn-Kreis	416	5409
06 5 33 019	Weinbach	Limburg-Weilburg	4 392	6294
08 2 15 090	Weingarten (Baden)	Karlsruhe	8 283	7504
07 3 34 032	Weingarten (Pfalz)	Germersheim	1 348	6721
08 4 36 082	Weingarten, Stadt	Ravensburg	22 107	7987
08 2 26 096	Weinheim, Stadt	Rhein-Neckar-Kreis	42 130	6940
07 3 39 064	Weinolsheim	Mainz-Bingen	508	6501
08 1 25 102	Weinsberg, Stadt	Heilbronn	9 486	7102
07 1 33 112	Weinsheim	Bad Kreuznach	1 646	6551
07 2 32 226	Weinsheim	Bitburg-Prüm	862	5540
08 1 19 091	Weinstadt, Stadt	Rems-Murr-Kreis	23 760	7056
07 1 41 136	Weisel	Rhein-Lahn-Kreis	972	5421
08 2 16 059	Weisenbach	Rastatt	2 562	7566

Schlüssel- nummer	Gemeinde	Kreis/Landkreis	Bevöl- kerung	Post- leit- zahl
09 5 72 164	Weisendorf, Markt	Erlangen-Höchststadt	4 309	8521
07 3 32 049	Weisenheim am Berg	Bad Dürkheim	1 733	6719
07 3 32 050	Weisenheim am Sand	Bad Dürkheim	4 133	6714
10 0 42 117	Weiskirchen	Merzig-Wadern	6 360	6649
09 4 78 176	Weismain, Stadt	Lichtenfels	4 611	8628
08 1 15 052	Weissach	Böblingen	6 420	7251
08 1 19 083	Weissach im Tal	Rems-Murr-Kreis	6 448	7153
08 1 26 086	Weißbach	Hohenlohekreis	1 696	7119
09 4 75 184	Weißdorf	Hof	1 269	8661
06 6 36 015	Weißborn	Werra-Meißner-Kreis	1 195	3441
09 4 76 185	Weißbrunn	Kronach	3 096	8641
09 5 77 177	Weißenburg i. Bay., Stadt	Weißenburg-Gunzenhausen	17 596	8832
09 7 75 164	Weißenhorn, Stadt	Neu-Ulm	11 256	7912
09 4 74 173	Weißenohe	Forchheim	885	8551
09 7 76 130	Weißensberg	Lindau (Bodensee)	2 118	8995
09 4 79 166	Weißensstadt, Stadt	Wunsiedel i. Fichtelgebirge	3 841	8687
07 1 37 228	Weißenthurm, Stadt	Mayen-Koblenz	6 866	5452
08 3 16 049	Weisweil	Emmendingen	1 601	7831
07 1 32 113	Weitefeld	Altenkirchen (Westerwald)	2 076	5241
07 1 34 092	Weitersbach	Birkenfeld	97	6581
07 1 33 113	Weitersborn	Bad Kreuznach	265	6577
07 1 37 229	Weitersburg	Mayen-Koblenz	2 072	5411
06 4 32 023	Weiterstadt	Darmstadt-Dieburg	21 367	6108
07 3 33 081	Weitersweiler	Donnersbergkreis	364	6761
09 7 80 144	Weitnau, Markt	Oberallgäu	4 375	8961
09 4 73 175	Weitramsdorf	Coburg	4 447	8636
07 2 33 244	Welcherath	Daun	118	5489
07 3 36 103	Welchweiler	Kusel	209	6799
09 7 72 216	Welden, Markt	Augsburg	3 043	8901
07 3 39 065	Welgesheim	Mainz-Bingen	434	6555
07 1 43 306	Welkenbach	Westerwaldkreis	150	5239
03 3 53 038	Welle	Harburg	1 008	2111
07 2 35 146	Wellen	Trier-Saarburg	692	5518
08 3 25 064	Wellendingen	Rottweil	2 427	7217
09 1 76 166	Wellheim, Markt	Eichstätt	2 554	8839
07 1 37 502	Welling	Mayen-Koblenz	1 308	5441
01 0 51 125	Welmbüttel	Dithmarschen	355	2241
07 2 35 501	Welschbillig	Trier-Saarburg	2 326	5501
07 1 37 113	Welschenbach	Mayen-Koblenz	52	5441

4 Gemeinden in alphabetischer Ordnung mit Schlüsselnummer,
Bevölkerung und Postleitzahl am 31.12.1989

W

Schlüssel- nummer	Gemeinde	Kreis/Landkreis	Bevöl- kerung	Post- leit- zahl
07 1 43 079	Weischneudorf	Westerwaldkreis	896	5431
01 0 54 148	Weit	Nordfriesland	194	2256
07 1 41 137	Welterod	Rhein-Lahn-Kreis	399	5429
07 1 43 307	Weltersburg	Westerwaldkreis	248	5439
05 9 74 048	Welver	Soest	10 623	4777
08 1 19 084	Welzheim, Stadt	Rems-Murr-Kreis	9 497	7063
08 3 36 094	Wembach	Lörrach	255	7869
09 7 79 228	Wending, Stadt	Donau-Ries	5 403	8853
03 1 57 008	Wendeburg	Peine	7 755	3304
07 3 31 070	Wendelsheim	Alzey-Worms	999	6509
09 5 76 151	Wendelstein, Markt	Roth	14 219	8508
05 9 66 028	Wenden	Olpe	16 525	5963
03 3 55 040	Wendisch Evern	Lüneburg	1 077	2121
08 1 16 071	Wendlingen am Neckar, Stadt	Esslingen	15 031	7317
01 0 57 087	Wendtorf	Plön	958	2304
09 2 74 188	Weng	Landshut	1 012	8311
01 0 51 126	Wennbüttel	Dithmarschen	75	2243
03 2 53 019	Wennigsen (Deister)	Hannover	13 048	3015
01 0 54 149	Wenningstedt (Sylt)	Nordfriesland	1 577	2283
01 0 60 097	Wensin	Segeberg	632	2361
01 0 53 130	Wentorf (Amt Sandesneben)	Herzogtum Lauenburg	489	2411
01 0 53 129	Wentorf bei Hamburg	Herzogtum Lauenburg	8 499	2057
09 3 75 208	Wenzenbach	Regensburg	5 796	8411
03 3 53 039	Wenzendorf	Harburg	953	2114
08 1 28 128	Werbach	Main-Tauber-Kreis	3 406	6977
05 9 62 060	Werdohl, Stadt	Märkischer Kreis	21 517	5980
03 4 62 017	Werdum	Wittmund	631	2943
07 1 32 114	Werkhausen	Altenkirchen (Westerwald)	173	5231
05 9 74 052	Werl, Stadt	Soest	27 949	4760
03 1 58 034	Werlaburgdorf	Wolfenbüttel	889	3342
03 4 54 057	Werlte	Emsland	6 126	4476
05 3 78 032	Wermelskirchen, Stadt	Rheinisch-Bergischer Kreis	35 335	5632
08 1 16 072	Wernau (Neckar), Stadt	Esslingen	11 760	7314
09 3 76 150	Wernberg-Köblitz, Markt	Schwandorf	5 658	8475
05 9 78 040	Werne, Stadt	Unna	28 994	4712
09 6 78 193	Werneck, Markt	Schweinfurt	9 857	8727
07 3 37 083	Wernersberg	Südliche Weinstraße	1 142	6741
07 1 43 080	Weroth	Westerwaldkreis	495	5431
03 4 54 058	Werpeloh	Emsland	925	4475

4 Gemeinden in alphabetischer Ordnung mit Schlüsselnummer,
Bevölkerung und Postleitzahl am 31.12.1989

Schlüssel- nummer	Gemeinde	Kreis/Landkreis	Bevöl- kerung	Post- leit- zahl
07 1 31 082	Wershofen	Ahrweiler	801	5489
09 7 80 145	Wertach, Markt	Oberallgäu	1 952	8965
08 1 28 131	Wertheim, Stadt	Main-Tauber-Kreis	21 097	6980
05 7 54 052	Werther (Westf.), Stadt	Gütersloh	10 378	4806
09 7 73 182	Wertingen, Stadt	Dillingen a.d. Donau	7 068	8857
05 1 70 048	Wesel, Stadt	Wesel	59 100	4230
07 3 40 055	Weselberg	Pirmasens	1 372	6791
01 0 62 094	Wesenberg	Stormarn	615	2061
03 1 51 038	Wesendorf	Gifhorn	3 103	3125
01 0 51 127	Wesselburen, Stadt	Dithmarschen	3 154	2244
01 0 51 128	Wesselburener Deichhausen	Dithmarschen	126	2244
01 0 51 129	Wesselburenerkoog	Dithmarschen	225	2244
05 3 62 040	Wesseling, Stadt	Erftkreis	30 251	5047
01 0 51 130	Wesseln	Dithmarschen	1 074	2240
09 1 88 144	Weßling	Starnberg	4 277	8031
09 1 90 158	Wessobrunn	Weilheim-Schongau	1 827	8129
03 3 60 026	Weste	Uelzen	925	3119
09 7 72 217	Westendorf	Augsburg	1 173	8851
09 7 77 182	Westendorf	Ostallgäu	1 427	8951
01 0 58 171	Westensee	Rendsburg-Eckernförde	1 454	2301
01 0 54 152	Wester-Ohrstedt	Nordfriesland	888	2251
01 0 62 083	Westerau	Stormarn	679	2061
01 0 51 131	Westerborstel	Dithmarschen	93	2245
07 1 43 308	Westerburg, Stadt	Westerwaldkreis	5 052	5438
01 0 51 132	Westerdeichstrich	Dithmarschen	817	2242
03 3 55 041	Westergellersen	Lüneburg	915	2121
08 4 25 134	Westerheim	Alb-Donau-Kreis	2 446	7437
09 7 78 214	Westerheim	Unterallgäu	1 759	8941
01 0 54 150	Westerhever	Nordfriesland	141	2251
03 4 62 018	Westerholt	Wittmund	2 066	2989
01 0 59 178	Westerholz	Schleswig-Flensburg	577	2391
01 0 56 051	Westerhorn	Pinneberg	984	2205
05 5 66 092	Westerkappeln	Steinfurt	9 027	4535
01 0 54 151	Westerland, Stadt	Nordfriesland	9 385	2280
01 0 61 109	Westermoor	Steinburg	350	2211
09 6 71 159	Westergrund	Aschaffenburg	1 632	8752
07 1 43 309	Westernohe	Westerwaldkreis	775	5439
01 0 60 098	Westerrade	Segeberg	426	2361
01 0 58 172	Westerrönfeld	Rendsburg-Eckernförde	3 820	2370

4 Gemeinden in alphabetischer Ordnung mit Schlüsselnummer,
Bevölkerung und Postleitzahl am 31.12.1989

W

Schlüssel- nummer	Gemeinde	Kreis/Landkreis	Bevöl- kerung	Post- leitz- zahl
03 4 51 007	Westerstede, Stadt	Ammerland	18 340	2910
08 4 25 135	Westerstetten	Alb-Donau-Kreis	1 845	7901
03 3 57 053	Westertimke	Rotenburg (Wümme)	667	2733
03 3 57 054	Westerwalsede	Rotenburg (Wümme)	688	2725
01 0 55 045	Westfehmarn	Ostholstein	1 773	2449
03 2 54 033	Westfeld	Hildesheim	841	3226
08 1 36 082	Westhausen	Ostalbkreis	5 202	7084
09 5 77 179	Westheim	Weißenburg-Gunzenhausen	1 217	8821
07 3 34 033	Westheim (Pfalz)	Germersheim	1 394	6721
07 3 31 071	Westhofen	Alzey-Worms	2 840	6525
03 4 57 022	Westoverledingen	Leer	16 709	2957
01 0 54 154	Westre	Nordfriesland	372	2265
03 2 51 046	Wetschen	Diepholz	1 313	2841
06 5 31 018	Wettenberg	Gießen	11 291	6301
06 5 34 021	Wetter (Hessen), Stadt	Marburg-Biedenkopf	8 850	3552
05 9 54 032	Wetter (Ruhr), Stadt	Ennepe-Ruhr-Kreis	28 425	5802
07 2 32 133	Wettlingen	Bitburg-Prüm	49	5525
09 5 71 222	Wettringen	Ansbach	884	8801
05 5 66 096	Wettringen	Steinfurt	6 644	4441
03 4 54 059	Wettrup	Emsland	573	4453
09 1 76 167	Wettstetten	Eichstätt	3 722	8071
06 5 32 023	Wetzlar, Stadt	Lahn-Dill-Kreis	51 017	6330
01 0 61 110	Wewelsfleth	Steinburg	1 198	2211
09 1 82 137	Weyarn	Miesbach	2 892	8153
07 1 41 138	Weyer	Rhein-Lahn-Kreis	489	5429
07 1 32 115	Weyerbusch	Altenkirchen (Westerwald)	1 181	5231
03 1 51 039	Weyhausen	Gifhorn	2 224	3171
03 2 51 047	Weyhe	Diepholz	25 059	2803
07 3 37 084	Weyher in der Pfalz	Südliche Weinstraße	565	6741
05 9 74 056	Wickede (Ruhr)	Soest	11 555	5757
07 1 34 093	Wickenrodt	Birkenfeld	161	6581
08 1 25 103	Widdern, Stadt	Heilbronn	1 444	7109
07 1 40 161	Wiebelsheim	Rhein-Hunsrück-Kreis	344	5449
07 1 43 310	Wied	Westerwaldkreis	439	5239
03 1 56 013	Wieda	Osterode am Harz	1 646	3426
08 3 36 096	Wieden	Lörrach	547	7861
01 0 61 111	Wiedenborstel	Steinburg	4	2356
03 2 57 037	Wiedensahl, Flecken	Schaumburg	961	3061
09 7 78 216	Wiedergeltingen	Unterallgäu	1 055	8939

Schlüssel- nummer	Gemeinde	Kreis/Landkreis	Bevöi- kerung	Post- leit- zahl-
03 4 51 008	Wiefelstede	Ammerland	10 962	2901
05 3 74 048	Wiehl, Stadt	Oberbergischer Kreis	22 440	5276
03 4 56 024	Wielen	Grafschaft Bentheim	595	4459
09 1 90 159	Wielenbach	Weilheim-Schongau	2 665	8121
01 0 60 099	Wiemersdorf	Segeberg	1 161	2351
01 0 51 133	Wiernerstedt	Dithmarschen	149	2241
03 3 51 022	Wienhausen	Celle	3 377	3101
03 3 60 027	Wieren	Uelzen	2 507	3111
08 2 36 065	Wiernsheim	Enzkreis	5 330	7135
07 1 37 114	Wierschem	Mayen-Koblenz	299	5401
07 2 32 134	Wiersdorf	Bitburg-Prüm	152	5521
01 0 53 131	Wiershop	Herzogtum Lauenburg	134	2054
08 3 36 097	Wies	Lörrach	705	7861
09 3 77 159	Wiesau, Markt	Tirschenreuth	4 660	8597
07 3 40 227	Wiesbach	Pirmasens	605	6791
06 4 14 000	Wiesbaden, Landeshauptstadt	Kreisfreie Stadt	256 885	6200
07 2 33 083	Wiesbaum	Daun	513	5531
07 1 31 083	Wiesemscheid	Ahrweiler	245	5489
09 6 71 162	Wiesen	Aschaffenburg	1 093	8752
09 7 74 189	Wiesenbach	Günzburg	864	8909
08 2 26 097	Wiesenbach	Rhein-Neckar-Kreis	2 780	6901
09 6 75 177	Wiesenbronn	Kitzingen	871	8711
09 2 78 197	Wiesenfelden	Straubing-Bogen	3 084	8441
08 1 17 058	Wiesensteig, Stadt	Göppingen	2 522	7346
09 3 75 209	Wiesent	Regensburg	2 144	8401
09 4 74 175	Wiesenthau	Forchheim	1 565	8551
09 6 75 178	Wiesentheid, Markt	Kitzingen	3 936	8714
09 4 74 176	Wiesenttal, Markt	Forchheim	2 595	8551
09 5 71 223	Wieseth	Ansbach	1 321	8802
08 3 36 098	Wieslet	Lörrach	479	7861
08 2 26 098	Wiesloch, Stadt	Rhein-Neckar-Kreis	22 462	6908
03 4 52 025	Wiesmoor	Aurich	10 892	2964
09 6 77 200	Wiesthal	Main-Spessart	1 432	8771
07 3 36 104	Wiesweiler	Kusel	502	6759
03 4 56 025	Wietmarschen	Grafschaft Bentheim	7 830	4455
03 3 51 023	Wietze	Celle	6 847	3109
03 2 56 036	Wietzen	Nienburg (Weser)	2 064	3077
03 3 58 023	Wietzendorf	Soltau-Fallingb.ostel	2 689	3046
09 7 80 146	Wiggensbach, Markt	Oberallgäu	3 647	8961

4 Gemeinden in alphabetischer Ordnung mit Schlüsselnummer,
Bevölkerung und Postleitzahl am 31.12.1989

W

Schlüssel- nummer	Gemeinde	Kreis/Landkreis	Bevöl- kerung	Post- leit- zahl
09 5 71 224	Wilburgstetten	Ansbach	2 002	8801
08 2 35 079	Wildbad im Schwarzwald, Stadt	Calw	11 116	7547
08 2 35 080	Wildberg, Stadt	Calw	9 013	7277
06 6 32 020	Wildeck	Hersfeld-Rotenburg	5 183	6444
03 1 53 015	Wildemann, Bergstadt	Goslar	1 273	3391
09 2 73 181	Wildenberg	Kelheim	1 099	8421
03 4 58 014	Wildeshausen, Stadt	Oldenburg (Oldenburg)	14 016	2878
09 6 72 163	Wildflecken, Markt	Bad Kissingen	3 155	8789
09 7 80 147	Wildpoldsried	Oberallgäu	2 026	8961
09 1 90 160	Wildsteig	Weilheim-Schongau	1 067	8121
07 3 40 057	Wilgartswiesen	Pirmasens	1 220	6741
08 4 36 083	Wilhelmsdorf	Ravensburg	4 024	7983
09 5 75 181	Wilhelmsdorf	Neustadt a.d.Aisch-Bad Windsheim	1 024	8531
08 2 26 099	Wilhelmsfeld	Rhein-Neckar-Kreis	3 030	6916
03 4 05 000	Wilhelmshaven, Stadt	Kreisfreie Stadt	90 051	2940
09 4 76 189	Wilhelmsthal	Kronach	4 422	8641
09 5 73 133	Wilhermsdorf, Markt	Fürth	4 049	8534
09 6 75 179	Willanzheim, Markt	Kitzingen	1 403	8711
05 7 62 040	Willebadessen, Stadt	Höxter	7 851	3533
01 0 61 112	Willenscharen	Steinburg	136	2351
05 1 66 036	Willlich, Stadt	Viersen	41 615	4156
07 1 43 311	Willingen	Westerwaldkreis	323	5439
06 6 35 022	Willingen (Upland)	Waldeck-Frankenberg	6 228	3542
06 6 34 026	Willingshausen	Schwalm-Eder-Kreis	5 023	3579
09 6 73 182	Willmars	Rhön-Grabfeld	717	8741
07 1 43 312	Willmenrod	Westerwaldkreis	627	5439
09 3 72 175	Willmering	Cham	1 636	8491
07 1 32 116	Willroth	Altenkirchen (Westerwald)	775	5451
08 3 17 141	Willstätt	Ortenaukreis	7 661	7608
07 2 31 132	Willwerscheid	Bernkastel-Wittlich	35	5561
05 9 70 044	Wilnsdorf	Siegen-Wittgenstein	20 145	5901
07 2 32 135	Wilsecker	Bitburg-Prüm	173	5524
03 3 57 055	Wilstedt	Rotenburg (Wümme)	1 496	2733
01 0 61 113	Wilster, Stadt	Steinburg	4 444	2213
03 4 56 026	Wilsum	Grafschaft Bentheim	1 518	4459
07 2 35 148	Willingen	Trier-Saarburg	1 310	5516
07 1 34 094	Wilzenberg-Hußweiler	Birkenfeld	305	6589
07 1 31 084	Wimbach	Ahrweiler	418	5488
08 2 36 067	Wimsheim	Enzkreis	2 207	7251

Schlüssel- nummer	Gemeinde	Kreis/Landkreis	Bevöl- kerung	Post- leit- zahl
07 2 35 149	Wincheringen	Trier-Saarburg	1 313	5517
09 1 81 146	Windach	Landsberg a. Lech	2 400	8911
09 2 78 198	Windberg	Straubing-Bogen	910	8447
01 0 51 134	Windbergen	Dithmarschen	675	2221
01 0 58 173	Windeby	Rendsburg-Eckernförde	986	2330
05 3 82 076	Windeck	Rhein-Sieg-Kreis	18 137	5227
09 5 71 225	Windelsbach	Ansbach	975	8801
07 3 34 034	Winden	Germersheim	809	6741
07 1 41 139	Winden	Rhein-Lahn-Kreis	679	5409
08 3 16 055	Winden im Elztal	Emmendingen	2 555	7809
07 1 33 114	Windesheim	Bad Kreuznach	1 734	6531
07 1 38 077	Windhagen	Neuwied	2 891	5469
03 1 56 014	Windhausen	Osterode am Harz	1 203	3362
09 3 74 168	Windischeschenbach, Stadt	Neustadt a.d. Waldnaab	5 907	8486
09 2 75 159	Windorf, Markt	Passau	4 375	8359
09 5 71 226	Windsbach, Stadt	Ansbach	5 164	8812
03 3 52 056	Wingst	Cuxhaven	3 494	2177
09 1 71 137	Winhöring	Altötting	4 633	8261
07 2 33 084	Winkel (Eifel)	Daun	155	5569
07 1 43 313	Winkelbach	Westerwaldkreis	146	5239
09 5 74 164	Winkelhaid	Nürnberger Land	3 558	8501
03 4 58 015	Winkelsett	Oldenburg (Oldenburg)	624	2833
09 3 76 178	Winklarn, Markt	Schwandorf	1 453	8479
01 0 58 174	Winnemark	Rendsburg-Eckernförde	472	2343
07 1 43 314	Winnen	Westerwaldkreis	370	5439
08 1 19 085	Winnenden, Stadt	Rems-Murr-Kreis	23 553	7057
07 1 31 085	Winnerath	Ahrweiler	161	5489
01 0 54 156	Winnert	Nordfriesland	642	2251
03 1 58 035	Winnigstedt	Wolfenbüttel	907	3307
07 1 37 230	Winningen	Mayen-Koblenz	2 422	5406
07 3 33 503	Winnweiler	Donnersbergkreis	3 811	6752
07 2 32 327	Winringen	Bitburg-Prüm	70	5544
01 0 61 114	Winseldorf	Steinburg	338	2214
01 0 60 100	Winsen	Segeberg	329	2358
03 3 51 024	Winsen (Aller)	Celle	10 496	3108
03 3 53 040	Winsen (Luhe), Stadt	Harburg	26 837	2090
07 1 33 115	Winterbach	Bad Kreuznach	457	6551
08 1 19 086	Winterbach	Rems-Murr-Kreis	6 875	7065
09 7 74 196	Winterbach	Günzburg	710	8871

4 Gemeinden in alphabetischer Ordnung mit Schlüsselnummer,
Bevölkerung und Postleitzahl am 31.12.1989

W

Schlüssel- nummer	Gemeinde	Kreis/Landkreis	Bevöl- kerung	Post- leit- zahl
07 3 40 228	Winterbach (Pfalz)	Pirmasens	441	6661
05 9 58 048	Winterberg, Stadt	Hochsauerlandkreis	13 693	5788
07 3 33 083	Winterborn	Donnersbergkreis	192	6761
07 1 33 116	Winterburg	Bad Kreuznach	244	6551
09 6 79 206	Winterhausen, Markt	Würzburg	1 266	8701
08 4 17 075	Winterlingen	Zollernalbkreis	6 523	7472
09 7 78 217	Winterrieden	Unterallgäu	733	8941
07 2 32 328	Winterscheid	Bitburg-Prüm	175	5542
07 3 39 066	Wintersheim	Mainz-Bingen	269	6521
07 2 32 329	Winterspelt	Bitburg-Prüm	860	5548
07 1 41 140	Winterwerb	Rhein-Lahn-Kreis	127	5428
07 2 31 133	Wintrich	Bernkastel-Wittlich	1 035	5557
03 2 54 034	Winzenburg	Hildesheim	907	3221
09 2 71 153	Winzer, Markt	Deggendorf	3 321	8351
09 6 78 196	Wipfeld	Schweinfurt	1 130	8722
05 3 74 052	Wipperfürth, Stadt	Oberbergischer Kreis	20 934	5272
03 4 54 060	Wipplingen	Emsland	691	2992
03 4 52 026	Wirdum	Aurich	1 028	2971
07 1 31 086	Wirft	Ahrweiler	129	5489
07 1 35 090	Wirfus	Cochem-Zell	219	5591
07 1 43 081	Winges, Stadt	Westerwaldkreis	4 864	5432
09 4 77 163	Wirsberg, Markt	Kulmbach	1 850	8655
07 1 43 082	Wirscheid	Westerwaldkreis	294	5415
07 1 34 095	Wirschweiler	Birkenfeld	413	6581
01 0 54 157	Wisch	Nordfriesland	108	2251
01 0 57 088	Wisch	Plön	520	2306
03 3 59 040	Wischhafen	Stade	2 909	2161
07 1 32 117	Wissen, Stadt	Altenkirchen (Westerwald)	8 210	5248
07 2 32 501	Wißmannsdorf	Bitburg-Prüm	687	5521
03 3 53 041	Wistedt	Harburg	1 334	2117
01 0 54 158	Witsum	Nordfriesland	56	2270
01 0 54 159	Wittbek	Nordfriesland	702	2251
01 0 54 160	Wittdün	Nordfriesland	651	2278
09 5 71 227	Wittelshofen	Ansbach	1 274	8821
05 9 54 036	Witten, Stadt	Ennepe-Ruhr-Kreis	104 701	5810
01 0 61 115	Wittenbergen	Steinburg	166	2217
01 0 60 101	Wittenborn	Segeberg	723	2361
07 1 43 084	Wittgert	Westerwaldkreis	594	5419
09 2 77 152	Wittibreut	Rottal-Inn	1 886	8348

Schlüssel- nummer	Gemeinde	Kreis/Landkreis	Bevöl- kerung	Post- leit- zahl
08 1 28 137	Wittighausen	Main-Tauber-Kreis	1 699	6978
03 1 51 040	Wittingen, Stadt	Gifhorn	11 630	3120
09 7 73 183	Wittislingen, Markt	Dillingen a.d. Donau	2 364	8886
07 2 31 134	Wittlich, Stadt	Bernkastel-Wittlich	15 387	5560
08 3 36 100	Wittlingen	Lörrach	670	7851
03 1 58 036	Wittmar	Wolfenbüttel	1 103	3341
01 0 57 089	Wittmoldt	Plön	182	2320
03 4 62 019	Wittmund, Stadt	Wittmund	19 427	2944
08 3 15 125	Wittnau	Breisgau-Hochschwarzwald	1 289	7801
03 3 55 042	Wittorf	Lüneburg	914	2123
01 0 53 132	Witzeze	Herzogtum Lauenburg	736	2059
06 6 36 016	Witzenhausen, Stadt	Werra-Meißner-Kreis	16 395	3430
01 0 62 086	Witzhave	Stormarn	998	2071
09 2 75 160	Witzmannsberg	Passau	1 411	8391
01 0 54 161	Witzwort	Nordfriesland	890	2251
01 0 54 162	Wobbenbüll	Nordfriesland	426	2251
01 0 51 113	Wöhrden	Dithmarschen	1 135	2241
07 1 43 085	Wölferlingen	Westerwaldkreis	486	5419
06 4 40 024	Wölfersheim	Wetteraukreis	8 226	6366
06 4 40 025	Wöllstadt	Wetteraukreis	5 351	6362
07 3 31 072	Wöllstein	Alzey-Worms	3 169	6556
07 1 32 118	Wölmersen	Altenkirchen (Westerwald)	363	5231
03 2 57 038	Wölpinghausen	Schaumburg	1 712	3051
08 2 37 072	Wörnersberg	Freudenstadt	213	7291
09 5 71 228	Wörnitz	Ansbach	1 263	8801
07 3 31 073	Wörrstadt	Alzey-Worms	6 230	6501
08 1 36 084	Wört	Ostalbkreis	1 204	7098
09 1 77 144	Wörth	Erding	3 049	8059
09 6 76 169	Wörth a. Main, Stadt	Miltenberg	3 991	8767
09 3 75 210	Wörth a.d. Donau, Stadt	Regensburg	3 746	8404
09 2 74 191	Wörth a.d. Isar	Landshut	1 456	8301
07 3 34 501	Wörth am Rhein, Stadt	Germersheim	17 161	6729
09 1 88 145	Wörthsee	Starnberg	3 922	8031
01 0 59 096	Wohld	Schleswig-Flensburg	496	2381
01 0 53 133	Wohltorf	Herzogtum Lauenburg	2 370	2055
03 3 57 056	Wohnste	Rotenburg (Wümme)	667	2732
06 5 34 022	Wohratal	Marburg-Biedenkopf	2 411	3571
07 1 38 078	Woldert	Neuwied	527	5231
08 3 17 145	Wolfach, Stadt	Ortenaukreis	6 111	7620

4 Gemeinden in alphabetischer Ordnung mit Schlüsselnummer,
Bevölkerung und Postleitzahl am 31.12.1989

W

Schlüssel- nummer	Gemeinde	Kreis/Landkreis	Bevöl- kerung	Post- leit- zahl
08 4 36 085	Wolfegg	Ravensburg	3 014	7962
03 1 58 037	Wolfenbüttel, Stadt	Wolfenbüttel	51 413	3340
09 1 78 156	Wolfersdorf	Freising	1 685	8053
09 7 79 231	Wolferstadt	Donau-Ries	1 026	8851
09 7 78 218	Wolfertschwenden	Unterallgäu	1 527	8941
06 6 33 028	Wolfhagen, Stadt	Kassel	12 438	3549
09 5 71 229	Wolframs-Eschenbach, Stadt	Ansbach	2 157	8802
09 1 73 147	Wolfratshausen, Stadt	Bad Tölz-Wolfratshausen	15 343	8190
03 1 03 000	Wolfsburg, Stadt	Kreisfreie Stadt	126 708	3180
08 1 16 073	Wolfschlugen	Esslingen	5 379	7448
09 3 75 211	Wolfsegg	Regensburg	1 144	8411
07 3 39 202	Wolfsheim	Mainz-Bingen	606	6551
07 3 36 105	Wolfstein, Stadt	Kusel	2 024	6759
07 1 37 231	Wolken	Mayen-Koblenz	701	5401
09 6 73 183	Wollbach	Rhön-Grabfeld	1 165	8741
03 1 52 028	Wollbrandshausen	Göttingen	626	3429
03 1 52 029	Wollershausen	Göttingen	436	3429
07 1 35 091	Wollmerath	Cochem-Zell	204	5595
01 0 51 135	Wolmersdorf	Dithmarschen	295	2223
09 1 86 162	Wolnzach, Markt	Pfaffenhofen a.d. Ilm	8 158	8069
08 1 27 099	Wolpertshausen	Schwäbisch Hall	1 273	7179
08 4 36 087	Wolpertswende	Ravensburg	3 588	7984
03 1 54 026	Wolsdorf	Helmstedt	1 125	3331
07 2 32 137	Wolsfeld	Bitburg-Prüm	637	5521
01 0 53 134	Woltersdorf	Herzogtum Lauenburg	244	2059
03 3 54 025	Woltersdorf	Lüchow-Dannenberg	1 042	3131
03 2 54 035	Woltershausen	Hildesheim	912	3221
07 1 40 163	Womrath	Rhein-Hunsrück-Kreis	223	6544
09 6 74 219	Wonfurt	Haßberge	1 647	8729
09 1 89 165	Wonneberg	Traunstein	1 173	8221
09 4 77 164	Wonsees, Markt	Kulmbach	1 080	8601
07 3 31 075	Wonsheim	Alzey-Worms	757	6551
07 1 40 164	Woppenroth	Rhein-Hunsrück-Kreis	283	6545
09 7 78 219	Woringen	Unterallgäu	1 410	8941
07 3 19 000	Worms, Stadt	Kreisfreie Stadt	75 326	6520
03 3 56 011	Worpswede	Osterholz	8 848	2862
01 0 53 135	Worth	Herzogtum Lauenburg	183	2054
03 3 52 057	Wremen	Cuxhaven	1 499	2851
03 3 60 028	Wrestedt	Uelzen	2 866	3114

Schlüssel- nummer	Gemeinde	Kreis/Landkreis	Bevöl- kerung	Post- leit- zahl
03 3 60 029	Wriedel	Uelzen	2 541	3111
01 0 61 116	Wrist	Steinburg	2 233	2218
01 0 54 163	Wrixum	Nordfriesland	506	2270
01 0 51 136	Wrohm	Dithmarschen	693	2241
09 6 73 184	Wülfershausen a.d. Saale	Rhön-Grabfeld	1 466	8741
05 1 58 036	Wülfrath, Stadt	Mettmann	21 460	5603
05 7 74 040	Wünnenberg, Stadt	Paderborn	9 831	4798
07 1 40 165	Würrich	Rhein-Hunsrück-Kreis	158	5581
05 3 54 036	Würselen, Stadt	Aachen	33 724	5102
09 6 63 000	Würzburg, Stadt	Kreisfreie Stadt	125 953	8700
07 3 33 084	Würzweiler	Donnersbergkreis	216	6761
07 1 40 166	Wüschheim	Rhein-Hunsrück-Kreis	230	6541
08 1 25 107	Wüstenrot	Heilbronn	5 948	7156
03 3 53 042	Wulfsen	Harburg	1 313	2091
01 0 61 117	Wulfsmoor	Steinburg	295	2218
03 1 56 015	Wulften	Osterode am Harz	1 984	3411
03 3 52 058	Wulsbüttel	Cuxhaven	1 460	2856
09 4 79 169	Wunsiedel, Stadt	Wunsiedel i. Fichtelgebirge	9 963	8592
03 2 53 020	Wunstorf, Stadt	Hannover	37 674	3050
05 1 24 000	Wuppertal, Stadt	Kreisfreie Stadt	378 312	5600
09 2 77 153	Wurmannsquick, Markt	Rottal-Inn	3 441	8334
08 2 36 068	Wurmberg	Enzkreis	2 421	7131
08 3 27 054	Wurmlingen	Tuttlingen	3 479	7204
09 2 74 193	Wurmsham	Landshut	1 279	8311
03 3 54 026	Wustrow, Stadt	Lüchow-Dannenberg	2 694	3135
08 3 37 127	Wutach	Waldshut	1 148	7821
08 3 37 123	Wutöschingen	Waldshut	5 653	7896
08 3 16 051	Wyhl	Emmendingen	3 011	7831
01 0 54 164	Wyk auf Föhr, Stadt	Nordfriesland	4 430	2270
03 4 57 023	Wymeer	Leer	1 208	2955
X				
05 1 70 052	Xanten, Stadt	Wesel	16 497	4232
Z				
08 1 25 108	Zaberfeld	Heilbronn	3 073	7129
09 2 76 146	Zachenberg	Regen	2 108	8375
08 2 15 094	Zaisenhausen	Karlsruhe	1 433	7519
09 3 72 177	Zandt	Cham	1 659	8491

4 Gemeinden in alphabetischer Ordnung mit Schlüsselnummer,
Bevölkerung und Postleitzahl am 31.12.1989

Z

Schlüssel- nummer	Gemeinde	Kreis/Landkreis	Bevöl- kerung	Post- leitz- zahl
09 1 83 151	Zangberg	Mühlendorf a. Inn	811	8261
09 4 71 214	Zapfendorf, Markt	Bamberg	4 106	8619
01 0 62 087	Zarpen	Stormarn	1 447	2401
07 1 43 315	Zehnhausen bei Rennerod	Westerwaldkreis	306	5439
07 1 43 316	Zehnhausen bei Wallmerod	Westerwaldkreis	129	5431
09 6 74 221	Zeil a. Main, Stadt	Haßberge	5 814	8729
09 2 77 154	Zellarn	Rottal-Inn	2 101	8342
07 3 34 036	Zeiskam	Germersheim	1 828	6721
09 3 75 213	Zeitlarn	Regensburg	4 765	8411
09 6 72 166	Zeitlofs, Markt	Bad Kissingen	2 183	8787
09 3 72 167	Zell	Cham	1 646	8411
07 1 35 092	Zell (Mosel), Stadt	Cochem-Zell	4 511	5583
09 6 79 209	Zell a. Main, Markt	Würzburg	3 375	8702
08 3 17 146	Zell am Harmersbach, Stadt	Ortenaukreis	7 106	7615
08 3 36 103	Zell im Wiesental, Stadt	Lörrach	6 421	7863
08 1 17 060	Zell unter Aichelberg	Göppingen	2 445	7338
09 4 75 189	Zell, Markt	Hof	2 122	8665
07 3 33 501	Zellertal	Donnersbergkreis	1 199	6719
09 6 77 203	Zellingen, Markt	Main-Spessart	5 771	8705
07 2 31 136	Zeltingen-Rachtig	Bernkastel-Wittlich	2 304	5553
07 2 35 151	Zemmer	Trier-Saarburg	2 768	5506
07 2 32 331	Zendscheid	Bitburg-Prüm	161	5524
09 2 72 152	Zenting	Freyung-Grafenau	1 190	8359
07 2 35 152	Zerf	Trier-Saarburg	1 531	5504
03 3 54 027	Zernien	Lüchow-Dannenberg	1 431	3139
03 4 55 027	Zetel	Friesland	10 360	2932
07 1 35 093	Zettingen	Cochem-Zell	182	5441
03 3 57 057	Zeven, Stadt	Rotenburg (Wümme)	10 604	2730
07 1 32 119	Ziegenhain	Altenkirchen (Westerwald)	64	5232
09 7 74 198	Ziemetshausen, Markt	Günzburg	2 970	8907
06 6 33 029	Zierenberg, Stadt	Kassel	6 551	3501
09 7 73 186	Ziertheim	Dillingen a.d. Donau	1 078	8881
01 0 53 136	Ziethen	Herzogtum Lauenburg	768	2419
07 1 35 094	Zillshausen	Cochem-Zell	373	5448
08 3 25 069	Zimmern ob Rottweil	Rottweil	4 923	7214
08 4 17 078	Zimmern unter der Burg	Zollernalbkreis	397	7461
07 1 41 141	Zimmerschied	Rhein-Lahn-Kreis	77	5409
09 5 73 134	Zirndorf, Stadt	Fürth	21 307	8502
09 7 73 187	Zöschingen	Dillingen a.d. Donau	655	8881

Schlüssel- nummer	Gemeinde	Kreis/Landkreis	Bevöl- kerung	Post- leit- zahl
09 1 78 157	Zolling	Freising	3 276	8051
03 1 56 016	Zorge	Osterode am Harz	1 444	3421
09 1 75 139	Zorneding	Ebersberg	7 195	8011
07 3 39 067	Zornheim	Mainz-Bingen	3 072	6501
07 3 39 068	Zotzenheim	Mainz-Bingen	543	6555
05 3 66 044	Zülpich, Stadt	Euskirchen	17 082	5352
07 2 35 153	Züsch	Trier-Saarburg	669	5509
09 7 73 188	Zusamaltheim	Dillingen a.d. Donau	959	8881
09 7 72 223	Zusmarshausen, Markt	Augsburg	5 005	8901
08 2 26 101	Zuzenhausen	Rhein-Neckar-Kreis	1 900	6921
07 3 20 000	Zweibrücken, Stadt	Kreisfreie Stadt	33 496	6660
07 2 32 138	Zweifelscheid	Bitburg-Prüm	65	5528
08 1 26 094	Zweiflingen	Hohenlohekreis	1 420	7111
06 6 34 027	Zwesten	Schwalm-Eder-Kreis	3 411	3584
08 4 15 085	Zwiefalten	Reutlingen	2 309	7942
09 2 76 148	Zwiesel, Stadt	Regen	10 349	8372
08 2 25 113	Zwingenberg	Neckar-Odenwald-Kreis	715	6931
06 4 31 022	Zwingenberg, Stadt	Bergstraße	5 819	6144

5 Gemeinden mit 5 000 Einwohnern und mehr nach Einwohnergrößenklassen
mit ihrer Postleitzahl, Fläche, Bevölkerung und Bevölkerungsdichte am 31.12.1989

Lfd. Nr.	Schlüssel- nummer	Gemeinde	Post- leit- zahl	Fläche km 2	Bevölkerung	Ein- wohner je km 2
70 Gemeinden mit 100 000 und mehr Einwohnern						
1	11 0 00 000	Berlin (West), Stadt	1000	480,16	2 130 525	4 437
2	02 0 00 000	Hamburg, Freie und Hansestadt	2000	755,30	1 626 220	2 153
3	09 1 62 000	München, Landeshauptstadt	8000	310,38	1 206 683	3 888
4	05 3 15 000	Köln, Stadt	5000	405,12	946 280	2 336
5	06 4 12 000	Frankfurt am Main, Stadt	6000	248,37	635 151	2 557
6	05 1 13 000	Essen, Stadt	4300	210,35	624 445	2 969
7	05 9 13 000	Dortmund, Stadt	4600	280,22	594 058	2 120
8	05 1 11 000	Düsseldorf, Stadt	4000	216,99	574 022	2 645
9	08 1 11 000	Stuttgart, Landeshauptstadt	7000	207,31	570 699	2 753
10	04 0 11 000	Bremen, Stadt	2800	326,72	544 327	1 666
11	05 1 12 000	Duisburg, Stadt	4100	232,81	532 152	2 286
12	03 2 01 000	Hannover, Landeshauptstadt	3000	203,97	505 872	2 480
13	09 5 64 000	Nürnberg, Stadt	8500	185,78	485 717	2 614
14	05 9 11 000	Bochum, Stadt	4630	145,39	393 053	2 703
15	05 1 24 000	Wuppertal, Stadt	5600	168,37	378 312	2 247
16	05 7 11 000	Bielefeld, Stadt	4800	257,63	315 096	1 223
17	08 2 22 000	Mannheim, Universitätsstadt	6800	144,95	305 974	2 111
18	05 5 13 000	Gelsenkirchen, Stadt	4650	104,85	289 791	2 764
19	05 3 14 000	Bonn, Stadt	5300	141,24	287 117	2 033
20	08 2 12 000	Karlsruhe, Stadt	7500	173,45	270 659	1 560
21	06 4 14 000	Wiesbaden, Landeshauptstadt	6200	204,00	256 885	1 259
22	03 1 01 000	Braunschweig, Stadt	3300	192,05	256 323	1 335
23	05 1 16 000	Mönchengladbach, Stadt	4050	170,51	255 905	1 501
24	05 5 15 000	Münster, Stadt	4400	302,35	253 123	837
25	09 7 61 000	Augsburg, Stadt	8900	147,16	250 197	1 700
26	01 0 02 000	Kiel, Landeshauptstadt	2300	111,73	243 579	2 180
27	05 1 14 000	Krefeld, Stadt	4150	137,51	240 208	1 747
28	05 3 13 000	Aachen, Stadt	5100	160,82	236 987	1 474
29	05 1 19 000	Oberhausen, Stadt	4200	77,03	222 419	2 887
30	01 0 03 000	Lübeck, Hansestadt	2400	214,15	212 932	994
31	05 9 14 000	Hagen, Stadt	5800	160,37	212 460	1 325
32	06 6 11 000	Kassel, Stadt	3500	106,80	191 598	1 794
33	10 0 41 100	Saarbrücken, Landeshauptstadt	6600	167,06	190 466	1 140
34	08 3 11 000	Freiburg im Breisgau, Stadt	7800	153,05	187 767	1 227
35	05 9 15 000	Hamm, Stadt	4700	226,07	179 109	792
36	07 3 15 000	Mainz, Stadt	6500	97,75	177 062	1 811
37	05 9 16 000	Herne, Stadt	4690	51,41	176 472	3 433
38	05 1 17 000	Mülheim a.d. Ruhr, Stadt	4330	91,26	176 149	1 930
39	05 1 22 000	Solingen, Stadt	5650	89,46	162 928	1 821
40	03 4 04 000	Osnabrück, Stadt	4500	119,79	161 317	1 347
41	07 3 14 000	Ludwigshafen am Rhein, Stadt	6700	77,67	159 567	2 054
42	05 3 16 000	Leverkusen, Stadt	5090	78,86	159 325	2 020
43	05 1 62 024	Neuss, Stadt	4040	99,48	145 665	1 464
44	03 4 03 000	Oldenburg (Oldenburg), Stadt	2900	102,95	142 233	1 382
45	06 4 11 000	Darmstadt, Stadt	6100	122,35	137 537	1 124
46	08 2 21 000	Heidelberg, Stadt	6900	108,83	134 496	1 236
47	04 0 12 000	Bremerhaven, Stadt	2850	77,51	129 357	1 669
48	03 1 03 000	Wolfsburg, Stadt	3180	203,98	126 708	621
49	09 6 63 000	Würzburg, Stadt	8700	87,66	125 953	1 437
50	05 5 62 032	Recklinghausen, Stadt	4350	66,41	123 528	1 860
51	05 1 20 000	Remscheid, Stadt	5630	74,60	121 786	1 633
52	03 1 52 012	Göttingen, Stadt	3400	116,79	120 242	1 030
53	09 3 62 000	Regensburg, Stadt	8400	80,83	120 006	1 485
54	05 5 12 000	Bottrop, Stadt	4250	100,60	117 464	1 168
55	05 7 74 032	Paderborn, Stadt	4790	179,36	116 604	650
56	06 4 13 000	Offenbach am Main, Stadt	6050	44,84	113 990	2 542
57	08 1 21 000	Heilbronn, Stadt	7100	99,86	113 955	1 141
58	03 1 02 000	Salzgitter, Stadt	3320	223,92	112 689	503
59	08 2 31 000	Pforzheim, Stadt	7530	97,81	110 865	1 133
60	08 4 21 000	Ulm, Universitätsstadt	7900	118,68	108 930	918
61	07 1 11 000	Koblenz, Stadt	5400	105,01	107 938	1 028
62	05 9 70 040	Siegen, Stadt	5900	114,68	107 039	933
63	05 9 54 036	Witten, Stadt	5810	72,37	104 701	1 447
64	03 2 54 021	Hildesheim, Stadt	3200	92,96	104 203	1 121
65	05 1 70 024	Moers, Stadt	4130	67,68	103 521	1 530
66	05 3 78 004	Bergisch Gladbach, Stadt	5060	83,12	103 174	1 241
67	08 4 15 061	Reutlingen, Stadt	7410	87,04	101 987	1 172
68	09 1 61 000	Ingolstadt, Stadt	8070	133,37	101 360	760
69	09 5 62 000	Erlangen, Stadt	8520	76,97	100 996	1 312
70	09 5 63 000	Fürth, Stadt	8510	63,35	100 906	1 593
zusammen ...			X	11 239,23	21 036 764	1 872

5 Gemeinden mit 5 000 Einwohnern und mehr nach Einwohnergrößenklassen
mit ihrer Postleitzahl, Fläche, Bevölkerung und Bevölkerungsdichte am 31.12.1989

Lfd. Nr.	Schlüssel- nummer	Gemeinde	Post- leit- zahl	Fläche km 2	Bevölkerung	Ein- wohner je km 2
83 Gemeinden mit 50 000 bis unter 100 000 Einwohnern						
71	07 3 12 000	Kaiserslautern, Stadt	6750	139,70	97 625	699
72	07 2 11 000	Trier, Stadt	5500	117,30	96 721	825
73	05 9 62 024	Iserlohn, Stadt	5860	125,50	94 695	755
74	08 1 16 019	Esslingen am Neckar, Stadt	7300	46,43	91 092	1 962
75	05 5 62 024	Marl, Stadt	4370	87,41	90 725	1 038
76	05 1 58 028	Ratingen, Stadt	4030	88,72	90 672	1 022
77	03 4 05 000	Wilhelmshaven, Stadt	2940	103,37	90 051	871
78	05 1 58 032	Velbert, Stadt	5620	74,91	88 651	1 183
79	01 0 01 000	Flensburg, Stadt	2390	56,36	86 582	1 536
80	05 9 78 024	Lünen, Stadt	4670	59,10	86 363	1 461
81	06 4 35 014	Hanau, Stadt	6450	76,51	85 672	1 120
82	05 7 54 008	Gütersloh, Stadt	4830	111,98	85 178	761
83	05 3 58 008	Düren, Stadt	5160	85,05	84 251	991
84	08 1 18 048	Ludwigsburg, Stadt	7140	43,66	81 306	1 862
85	01 0 04 000	Neumünster, Stadt	2350	71,56	80 294	1 122
86	05 5 62 014	Gladbeck, Stadt	4390	35,90	79 533	2 215
87	08 4 16 041	Tübingen, Universitätsstadt	7400	108,13	78 643	727
88	05 5 62 004	Castrop-Rauxel, Stadt	4620	51,66	78 267	1 515
89	05 9 62 032	Lüdenscheid, Stadt	5880	86,72	77 620	895
90	08 3 26 074	Villingen-Schwenningen, Stadt	7730	165,48	77 174	466
91	05 5 62 012	Dorsten, Stadt	4270	171,13	76 929	450
92	05 1 66 032	Viersen, Stadt	4060	91,04	76 669	842
93	05 7 70 024	Minden, Stadt	4950	101,08	76 321	755
94	07 3 19 000	Worms, Stadt	6520	108,74	75 326	693
95	05 9 58 004	Arnsberg, Stadt	5760	193,44	74 962	388
96	03 4 01 000	Delmenhorst, Stadt	2870	62,35	74 350	1 192
97	08 3 35 043	Konstanz, Universitätsstadt	7750	54,08	73 853	1 366
98	06 5 31 005	Gießen, Universitätsstadt	6300	72,56	72 884	1 004
99	06 5 34 014	Marburg, Universitätsstadt	3550	123,93	72 656	586
100	03 3 51 006	Celle, Stadt	3100	174,98	71 601	409
101	09 4 62 000	Bayreuth, Stadt	8580	66,89	71 527	1 069
102	09 4 61 000	Bamberg, Stadt	8600	54,73	69 980	1 279
103	05 5 66 076	Rheine, Stadt	4440	145,13	69 736	481
104	05 5 62 020	Herten, Stadt	4352	37,32	68 621	1 839
105	05 5 54 008	Bocholt, Stadt	4290	119,40	68 244	572
106	05 7 66 020	Detmold, Stadt	4930	129,39	67 803	524
107	01 0 60 063	Norderstedt, Stadt	2000	58,10	67 651	1 164
108	05 1 70 008	Dinslaken, Stadt	4220	47,68	64 481	1 352
109	08 1 36 088	Aalen, Stadt	7080	146,42	63 783	436
110	05 3 82 068	Troisdorf, Stadt	5210	62,18	63 371	1 019
111	09 6 61 000	Aschaffenburg, Stadt	8750	62,56	63 057	1 008
112	05 7 58 012	Herford, Stadt	4900	78,92	62 657	794
113	05 9 74 028	Lippstadt, Stadt	4780	113,56	61 413	541
114	07 1 38 045	Neuwied, Stadt	5450	86,49	61 290	709
115	05 9 78 036	Unna, Stadt	4750	88,53	61 108	690
116	09 7 63 000	Kempten (Allgäu), Stadt	8960	63,29	61 075	965
117	03 3 55 022	Lüneburg, Stadt	2120	70,31	60 937	867
118	05 1 62 008	Grevenbroich, Stadt	4048	102,19	60 047	588
119	03 2 53 004	Garbsen, Stadt	3008	79,28	60 013	757
120	05 1 70 048	Wesel, Stadt	4230	122,55	59 100	482
121	08 1 36 065	Schwäbisch Gmünd, Stadt	7070	113,82	58 892	517
122	06 4 33 012	Rüsselsheim, Stadt	6090	58,29	58 849	1 010
123	08 1 15 045	Sindelfingen, Stadt	7032	50,85	58 240	1 145
124	09 2 61 000	Landshut, Stadt	8300	65,65	58 125	885
125	03 2 52 006	Hamel, Stadt	3250	102,32	57 945	566
126	05 3 62 008	Bergheim, Stadt	5010	96,62	57 239	592
127	05 9 54 016	Hattingen, Stadt	4320	71,38	57 209	801
128	05 1 62 004	Dormagen, Stadt	4047	85,36	56 917	667
129	05 3 54 032	Stolberg (Rhld.), Stadt	5190	98,31	56 841	578
130	05 3 62 032	Kerpen, Stadt	5014	113,96	56 091	492
131	03 3 52 011	Cuxhaven, Stadt	2190	161,84	55 637	344
132	05 9 62 040	Menden (Sauerland), Stadt	5750	86,07	55 500	645
133	06 6 31 009	Fulda, Stadt	6400	104,04	55 381	532
134	09 1 63 000	Rosenheim, Stadt	8200	37,09	55 074	1 485
135	05 1 58 016	Hilden, Stadt	4010	25,95	54 273	2 091
136	05 3 54 012	Eschweiler, Stadt	5180	76,08	54 098	711
137	08 1 17 026	Göppingen, Stadt	7320	59,22	53 997	912
138	09 6 62 000	Schweinfurt, Stadt	8720	35,88	53 636	1 495
139	08 4 35 016	Friedrichshafen, Stadt	7990	69,87	53 493	766
140	05 5 70 004	Ahlen, Stadt	4730	123,14	53 322	433
141	08 3 17 096	Offenburg, Stadt	7600	78,39	52 480	669
142	09 4 64 000	Hof, Stadt	8670	57,89	52 319	904
143	05 7 66 008	Bad Salzflun, Stadt	4902	100,05	51 991	520
144	05 1 58 020	Langenfeld (Rheinland), Stadt	4018	41,07	51 971	1 265

5 Gemeinden mit 5 000 Einwohnern und mehr nach Einwohnergrößenklassen
mit ihrer Postleitzahl, Fläche, Bevölkerung und Bevölkerungsdichte am 31.12.1989

Lfd. Nr.	Schlüssel- nummer	Gemeinde	Post- leit- zahl	Fläche km 2	Bevölkerung	Ein- wohner je km 2
-------------	----------------------	----------	------------------------	----------------	-------------	---------------------------

83 Gemeinden mit 50 000 bis unter 100 000 Einwohnern

145	03 1 58 037	Wolfenbüttel, Stadt	3340	78,45	51 413	655
146	06 4 34 001	Bad Homburg v.d. Höhe, Stadt	6380	51,17	51 354	1 004
147	10 0 43 114	Neunkirchen, Kreisstadt	6680	75,03	51 277	683
148	07 3 16 000	Neustadt an der Weinstraße, Stadt	6730	117,09	51 232	438
149	05 1 62 022	Meerbusch, Stadt	4005	64,46	51 166	794
150	08 2 11 000	Baden-Baden, Stadt	7570	140,21	51 085	364
151	06 5 32 023	Wetzlar, Stadt	6330	75,67	51 017	674
152	05 3 82 056	Sankt Augustin, Stadt	5205	34,24	50 983	1 489
153	03 4 02 000	Emden, Stadt	2970	112,40	50 090	446
zusammen ...			X	7 285,56	5 541 697	761

356 Gemeinden mit 20 000 bis unter 50 000 Einwohnern

154	05 3 74 012	Gummersbach, Stadt	5270	94,82	49 933	527
155	05 3 62 028	Hürth, Stadt	5030	51,17	49 924	976
156	09 2 62 000	Passau, Stadt	8390	69,71	49 846	715
157	05 9 78 028	Schwerte, Stadt	5840	56,20	49 821	886
158	08 1 35 019	Heidenheim an der Brenz, Stadt	7920	107,12	49 504	462
159	05 9 78 004	Bergkamen, Stadt	4709	44,79	49 303	1 101
160	03 4 56 015	Nordhorn, Stadt	4460	149,64	48 861	327
161	05 3 62 036	Pulheim, Stadt	5024	72,14	48 780	676
162	05 3 66 016	Euskirchen, Stadt	5350	139,46	48 561	348
163	03 4 54 032	Lingen (Ems), Stadt	4450	176,15	48 461	275
164	08 1 19 079	Waiblingen, Stadt	7050	42,68	47 404	1 111
165	08 4 17 079	Albstadt, Stadt	7470	134,41	47 337	352
166	07 3 17 000	Pirmasens, Stadt	6780	61,41	47 178	768
167	05 1 58 004	Erkrath, Stadt	4006	26,86	47 041	1 751
168	03 2 53 009	Langenhagen, Stadt	3012	72,00	46 840	651
169	05 3 54 004	Alsdorf, Stadt	5110	31,48	46 618	1 481
170	03 1 57 006	Peine, Stadt	3150	119,50	45 975	385
171	07 3 11 000	Frankenthal (Pfalz), Stadt	6710	43,78	45 945	1 049
172	03 1 53 005	Goslar, Stadt	3380	92,56	45 939	496
173	09 7 75 135	Neu-Ulm, Stadt	7910	80,91	45 835	566
174	07 3 18 000	Speyer, Stadt	6720	42,58	45 674	1 073
175	05 9 78 020	Kamen, Stadt	4708	40,93	45 635	1 115
176	05 1 54 036	Kleve, Stadt	4190	97,72	45 235	463
177	05 7 70 004	Bad Oeynhausen, Stadt	4970	64,79	45 029	695
178	08 4 36 064	Ravensburg, Stadt	7980	92,03	44 728	486
179	05 3 62 020	Erfststadt, Stadt	5042	120,03	44 727	373
180	08 1 15 003	Böblingen, Stadt	7030	39,04	43 999	1 127
181	05 3 54 016	Herzogenrath, Stadt	5120	33,30	43 882	1 318
182	09 4 63 000	Coburg, Stadt	8630	47,14	43 832	930
183	05 5 66 028	Ibbenbüren, Stadt	4530	108,37	43 652	403
184	10 0 41 519	Völklingen, Stadt	6620	67,05	43 471	648
185	01 0 56 015	Elmshorn, Stadt	2200	19,64	43 286	2 204
186	05 3 62 024	Frechen, Stadt	5020	45,11	43 179	957
187	10 0 45 114	Homburg, Kreisstadt	6650	82,63	42 989	520
188	08 3 35 075	Singen (Hohentwiel), Stadt	7700	61,77	42 796	693
189	09 3 61 000	Amberg, Stadt	8450	50,07	42 660	852
190	05 1 58 026	Monheim, Stadt	4019	23,13	42 234	1 826
191	08 2 26 096	Weinheim, Stadt	6940	58,10	42 130	725
192	09 3 63 000	Weiden i.d. OPf., Stadt	8480	68,06	42 029	618
193	08 3 36 050	Lörrach, Stadt	7850	39,42	41 919	1 063
194	05 9 74 040	Soest, Stadt	4770	85,81	41 892	488
195	08 1 15 028	Leonberg, Stadt	7250	48,74	41 875	859
196	03 3 59 038	Stade, Stadt	2160	110,04	41 666	379
197	05 1 66 036	Willich, Stadt	4156	67,81	41 615	614
198	08 2 16 043	Rastatt, Stadt	7550	59,02	41 322	700
199	05 3 62 012	Brühl, Stadt	5040	36,13	41 301	1 143
200	09 2 63 000	Straubing, Stadt	8440	67,64	41 084	607
201	03 4 59 024	Melle, Stadt	4520	254,01	40 870	161
202	10 0 45 117	Sankt Ingbert, Stadt	6670	49,95	40 790	817
203	07 1 33 006	Bad Kreuznach, Stadt	6550	46,10	40 082	869
204	05 1 62 016	Kaarst, Stadt	4044	37,44	39 967	1 067
205	05 5 58 016	Dülmen, Stadt	4408	184,56	39 945	216
206	05 5 54 020	Gronau (Westf.), Stadt	4432	78,64	39 943	508
207	03 2 53 010	Lehrte, Stadt	3160	126,79	39 925	315
208	08 1 19 020	Fellbach, Stadt	7012	27,70	39 883	1 440
209	05 7 58 004	Bünde, Stadt	4980	59,31	39 643	668
210	09 7 62 000	Kaufbeuren, Stadt	8950	40,04	39 579	988
211	06 4 34 008	Oberursel (Taunus), Stadt	6370	45,37	39 501	871

5 Gemeinden mit 5 000 Einwohnern und mehr nach Einwohnergrößenklassen
mit ihrer Postleitzahl, Fläche, Bevölkerung und Bevölkerungsdichte am 31.12.1989

Lfd. Nr.	Schlüssel- nummer	Gemeinde	Post- leitzahl	Fläche km 2	Bevölkerung	Ein- wohner je km 2
356 Gemeinden mit 20 000 bis unter 50 000 Einwohnern						
212	06 4 38 011	Rodgau, Stadt	6054	65,04	39 250	603
213	03 2 53 011	Neustadt am Rübenberge, Stadt	3057	357,45	38 852	109
214	05 7 66 044	Lemgo, Stadt	4920	100,86	38 817	385
215	06 4 38 002	Dreieich, Stadt	6072	53,29	38 678	726
216	09 7 64 000	Memmingen, Stadt	8940	70,16	38 665	551
217	05 1 70 020	Kamp-Lintfort, Stadt	4132	63,13	38 577	611
218	05 1 66 016	Nettetal, Stadt	4054	83,65	38 370	459
219	08 1 18 079	Bietigheim-Bissingen, Stadt	7120	31,29	38 152	1 219
220	10 0 44 115	Saarlouis, Kreisstadt	6630	43,25	38 059	880
221	05 1 58 024	Mettmann, Stadt	4020	42,53	38 014	894
222	08 1 16 077	Filderstadt, Stadt	7024	38,54	37 962	985
223	03 2 53 020	Wunstorf, Stadt	3050	125,59	37 674	300
224	05 7 58 024	Löhne, Stadt	4972	59,34	37 594	634
225	05 7 54 028	Rheda-Wiedenbrück, Stadt	4840	86,66	37 512	433
226	08 2 15 017	Ettlingen, Stadt	7505	56,67	37 510	662
227	08 1 16 049	Nürtingen, Stadt	7440	46,89	37 457	799
228	08 2 15 009	Bruchsal, Stadt	7520	92,76	37 315	402
229	05 3 70 004	Erkelenz, Stadt	5140	117,46	37 172	316
230	09 5 61 000	Ansbach, Stadt	8800	99,94	37 133	372
231	01 0 56 039	Pinneberg, Stadt	2080	21,54	37 029	1 719
232	03 1 51 009	Gifhorn, Stadt	3170	104,85	36 902	352
233	08 1 19 067	Schorndorf, Stadt	7060	56,85	36 880	649
234	05 3 70 016	Heinsberg, Stadt	5138	92,18	36 872	400
235	03 2 53 008	Laatzten, Stadt	3014	34,06	36 803	1 081
236	07 3 13 000	Landau in der Pfalz, Stadt	6740	82,95	36 766	443
237	05 5 62 008	Datteln, Stadt	4354	66,08	36 522	553
238	03 3 53 031	Seevetal	2105	105,14	36 404	346
239	03 4 52 001	Aurich, Stadt	2960	197,25	36 378	184
240	05 5 70 008	Beckum, Stadt	4720	111,63	36 127	324
241	06 4 35 019	Maintal, Stadt	6457	32,40	36 112	1 115
242	05 1 70 044	Voerde (Niederrhein), Stadt	4223	53,48	36 109	675
243	09 1 78 124	Freising, Stadt	8050	88,45	35 789	405
244	09 1 79 123	Germering	8034	21,59	35 579	1 648
245	05 3 78 032	Wermelskirchen, Stadt	5632	74,66	35 335	473
246	05 5 54 012	Borken, Stadt	4280	152,64	35 333	231
247	08 1 16 033	Kirchheim unter Teck, Stadt	7312	40,47	35 219	870
248	03 3 60 025	Uelzen, Stadt	3110	135,70	35 165	259
249	06 4 38 009	Neu-Isenburg, Stadt	6078	24,30	35 136	1 446
250	05 3 82 012	Bornheim, Stadt	5303	82,72	35 114	424
251	08 4 16 036	Rottenburg am Neckar, Stadt	7407	142,27	35 053	246
252	06 4 36 007	Hofheim am Taunus, Kreisstadt	6238	57,38	34 983	610
253	05 3 82 060	Siegburg, Stadt	5200	23,47	34 771	1 482
254	09 5 65 000	Schwabach, Stadt	8540	40,71	34 681	852
255	06 4 31 002	Bensheim, Stadt	6140	57,86	34 643	599
256	08 1 16 078	Leinfelden-Echterdingen, Stadt	7022	29,90	34 627	1 158
257	09 3 73 147	Neumarkt i.d. OPf., Stadt	8430	78,83	34 584	439
258	05 3 82 024	Königswinter, Stadt	5330	76,19	34 516	453
259	09 1 74 115	Dachau, Stadt	8060	34,80	34 489	991
260	05 5 70 052	Warendorf, Stadt	4410	175,88	34 384	195
261	05 7 70 032	Porta Westfalica, Stadt	4952	105,14	34 359	327
262	05 3 70 020	Hückelhoven, Stadt	5142	61,22	34 255	560
263	08 3 17 065	Lahr/ Schwarzwald, Stadt	7630	69,78	34 023	488
264	05 9 54 008	Ennepetal, Stadt	5828	57,42	33 802	589
265	05 9 62 016	Hemer, Stadt	5870	67,55	33 799	500
266	05 3 54 036	Würselen, Stadt	5102	34,39	33 724	981
267	07 1 34 045	Idar-Oberstein, Stadt	6580	66,18	33 501	506
268	07 3 20 000	Zweibrücken, Stadt	6660	70,67	33 496	474
269	05 7 66 040	Lage, Stadt	4937	76,06	33 471	440
270	05 5 62 016	Haltern, Stadt	4358	158,35	33 449	211
271	03 2 53 001	Barsinghausen, Stadt	3013	102,59	33 023	322
272	05 1 66 012	Kempen, Stadt	4152	68,58	32 916	480
273	05 9 54 012	Gevensberg, Stadt	5820	26,28	32 793	1 248
274	03 4 59 014	Bramsche, Stadt	4550	183,32	32 690	178
275	08 3 27 050	Tuttlingen, Stadt	7200	90,50	32 637	361
276	01 0 61 046	Itzehoe, Stadt	2210	27,30	32 482	1 190
277	05 7 62 020	Höxter, Stadt	3470	157,84	32 477	206
278	05 5 58 012	Coesfeld, Stadt	4420	140,99	32 313	229
279	08 1 27 076	Schwäbisch Hall, Stadt	7170	104,28	31 868	306
280	06 4 38 006	Langen, Stadt	6070	29,12	31 851	1 094
281	03 3 59 010	Buxtehude, Stadt	2150	76,48	31 690	414
282	05 3 82 020	Hennef (Sieg), Stadt	5202	105,80	31 562	298
283	03 4 59 019	Georgsmarienhütte, Stadt	4504	55,43	31 416	567
284	05 5 66 008	Emsdetten, Stadt	4407	71,50	31 378	439
285	05 9 58 032	Meschede, Stadt	5778	218,48	31 227	143

5 Gemeinden mit 5 000 Einwohnern und mehr nach Einwohnergrößenklassen
mit ihrer Postleitzahl, Fläche, Bevölkerung und Bevölkerungsdichte am 31.12.1989

Lfd. Nr.	Schlüssel- nummer	Gemeinde	Post- leit- zahl	Fläche km 2	Bevölkerung	Ein- wohner je km 2
-------------	----------------------	----------	------------------------	----------------	-------------	---------------------------

356 Gemeinden mit 20 000 bis unter 50 000 Einwohnern

286	08 4 17 002	Balingen, Stadt	7460	90,34	31 187	345
287	03 4 57 013	Leer (Ostfriesland), Stadt	2950	70,30	31 180	444
288	08 1 19 008	Backnang, Stadt	7150	39,37	31 045	789
289	03 3 53 005	Buchholz in der Nordheide, Stadt	2110	74,62	30 976	415
290	01 0 58 135	Rendsburg, Stadt	2370	25,30	30 881	1 221
291	05 3 58 024	Jülich, Stadt	5170	90,40	30 813	341
292	03 1 55 011	Northeim, Stadt	3410	145,50	30 802	212
293	09 1 79 121	Fürstenfeldbruck, Stadt	8080	32,58	30 708	943
294	05 5 54 004	Ahaus, Stadt	4422	151,10	30 619	203
295	05 5 66 084	Steinfurt, Stadt	4430	111,41	30 618	275
296	06 4 31 013	Lampertheim, Stadt	6840	72,30	30 603	423
297	03 2 53 014	Seelze, Stadt	3016	54,03	30 507	565
298	01 0 56 050	Wedel (Holstein), Stadt	2000	33,82	30 476	901
299	03 2 56 022	Nienburg (Weser), Stadt	3070	64,45	30 290	470
300	05 3 62 040	Wesseling, Stadt	5047	23,37	30 251	1 294
301	06 4 31 020	Vierenheim, Stadt	6806	48,40	30 161	623
302	03 4 54 035	Meppen, Stadt	4470	188,44	30 139	160
303	05 5 66 012	Greven, Stadt	4402	140,07	30 091	215
304	05 9 70 024	Kreuztal, Stadt	5910	70,96	30 078	424
305	06 6 32 002	Bad Hersfeld, Kreisstadt	6430	73,81	29 953	406
306	05 9 54 024	Schweim, Stadt	5830	20,50	29 879	1 458
307	09 2 71 119	Deggendorf, Stadt	8360	77,20	29 815	386
308	08 3 17 057	Kehl, Stadt	7640	75,06	29 572	394
309	05 1 54 016	Goch, Stadt	4180	115,32	29 565	256
310	10 0 42 113	Merzig, Kreisstadt	6640	108,79	29 562	272
311	03 2 53 016	Springe, Stadt	3257	159,78	29 533	185
312	03 4 54 041	Papenburg, Stadt	2990	118,40	29 491	249
313	06 5 33 009	Limbürg a.d. Lahn, Kreisstadt	6250	45,15	29 488	653
314	05 1 58 012	Heiligenhaus, Stadt	5628	27,47	29 480	1 073
315	05 1 58 008	Haan, Stadt	5657	24,22	29 413	1 214
316	06 4 38 001	Dietzenbach, Stadt	6057	21,67	29 375	1 356
317	06 4 33 008	Mörfelden-Walldorf, Stadt	6082	44,16	29 359	665
318	09 4 74 126	Forchheim, Stadt	8550	40,35	29 265	725
319	08 4 26 021	Biberach an der Riß, Stadt	7950	72,26	29 082	402
320	05 5 62 036	Waltrop, Stadt	4355	46,97	29 014	618
321	05 9 78 040	Werne, Stadt	4712	75,98	28 994	382
322	05 1 54 012	Geldern, Stadt	4170	96,87	28 843	298
323	05 3 82 044	Niederkassel, Stadt	5216	35,79	28 796	805
324	08 1 18 046	Kornwestheim, Stadt	7014	14,55	28 688	1 972
325	03 1 55 004	Einbeck, Stadt	3352	165,84	28 659	173
326	03 2 53 002	Burgdorf, Stadt	3167	112,26	28 631	255
327	08 2 26 085	Sinsheim, Stadt	6920	127,00	28 608	225
328	03 4 61 007	Nordenham, Stadt	2890	87,19	28 588	328
329	03 3 61 001	Achim, Stadt	2807	68,00	28 564	420
330	08 2 16 015	Gaggenau, Stadt	7560	65,05	28 547	439
331	05 9 62 052	Plettenberg, Stadt	5970	96,25	28 531	296
332	05 1 62 020	Korschenbroich, Stadt	4052	55,27	28 484	515
333	05 9 54 032	Wetter (Ruhr), Stadt	5802	31,45	28 425	904
334	08 1 16 080	Ostfildern, Stadt	7302	22,81	28 366	1 244
335	08 3 36 069	Rheinfelden (Baden), Stadt	7888	62,84	28 364	451
336	05 9 74 044	Warstein, Stadt	4788	157,90	28 187	179
337	05 1 54 008	Emmerich, Stadt	4240	80,09	28 070	350
338	05 5 62 028	Oer-Erkenschwick, Stadt	4353	38,84	28 012	721
339	06 4 40 002	Bad Nauheim, Stadt	6350	32,55	27 962	859
340	05 9 74 052	Werl, Stadt	4760	76,32	27 949	366
341	07 1 37 003	Andernach, Stadt	5470	53,23	27 497	517
342	05 1 70 032	Rheinberg, Stadt	4134	75,15	27 473	366
343	09 4 77 128	Kulmbach, Stadt	8650	92,76	27 430	296
344	01 0 62 001	Ahrensburg, Stadt	2070	35,30	27 352	775
345	03 2 51 037	Stuhr	2805	81,67	27 291	334
346	05 5 70 028	Delde, Stadt	4740	102,37	27 222	266
347	08 1 27 014	Crailsheim, Stadt	7180	109,08	26 999	248
348	08 3 36 091	Weil am Rhein, Stadt	7858	19,47	26 928	1 383
349	10 0 46 117	Sankt Wendel, Kreisstadt	6690	113,53	26 927	237
350	08 1 15 021	Herrnberg, Stadt	7033	65,72	26 910	409
351	03 3 53 040	Winsen (Luhe), Stadt	2090	109,60	26 837	245
352	01 0 59 075	Schleswig, Stadt	2380	24,30	26 802	1 103
353	03 1 56 011	Osterode am Harz, Stadt	3360	102,39	26 714	261
354	05 9 58 044	Sundern (Sauerland), Stadt	5768	192,80	26 704	139
355	03 1 54 010	Heimstedt, Stadt	3330	46,95	26 675	568
356	08 1 17 024	Geislingen an der Steige, Stadt	7340	75,83	26 609	351
357	03 4 58 005	Ganderkesee	2875	138,24	26 531	192
358	06 4 39 015	Taunusstein, Stadt	6204	67,04	26 526	396
359	03 2 57 031	Rinteln, Stadt	3260	109,03	26 418	242

5 Gemeinden mit 5 000 Einwohnern und mehr nach Einwohnergrößenklassen
mit ihrer Postleitzahl, Fläche, Bevölkerung und Bevölkerungsdichte am 31.12.1989

Lfd. Nr.	Schlüssel- nummer	Gemeinde	Post- leit- zahl	Fläche km 2	Bevölkerung	Ein- wohner je km 2
356 Gemeinden mit 20 000 bis unter 50 000 Einwohnern						
360	09 1 80 117	Garmisch-Partenkirchen, Markt	8100	205,58	26 413	128
361	05 3 82 028	Lohmar	5204	65,52	26 347	402
362	09 7 71 130	Friedberg, Stadt	8904	81,21	26 302	324
363	05 9 66 020	Lennestadt, Stadt	5940	135,02	26 106	193
364	09 3 76 161	Schwandorf, Stadt	8460	123,77	26 056	211
365	08 3 35 063	Radolfzell am Bodensee, Stadt	7760	58,57	26 015	444
366	05 1 70 028	Neukirchen-Vluyn, Stadt	4133	43,47	25 936	597
367	05 9 54 020	Herdecke, Stadt	5804	22,40	25 868	1 155
368	05 3 78 016	Leichlingen (Rheinland), Stadt	5653	37,30	25 735	690
369	06 4 36 008	Kelkheim (Taunus), Stadt	6233	30,76	25 724	836
370	01 0 53 032	Geesthacht, Stadt	2054	33,19	25 658	773
371	05 3 70 040	Wegberg, Stadt	5144	84,32	25 322	300
372	03 1 52 016	Münden, Stadt	3510	121,11	25 284	209
373	03 2 51 047	Weyhe	2803	60,24	25 059	416
374	07 1 31 007	Bad Neuenahr-Ahrweiler, Stadt	5483	63,30	24 971	394
375	09 1 85 149	Neuburg a.d. Donau, Stadt	8858	81,28	24 923	307
376	06 4 40 003	Bad Vilbel, Stadt	6368	25,65	24 831	968
377	05 7 70 008	Espeikamp, Stadt	4992	83,86	24 729	295
378	05 9 58 040	Schmallenberg, Stadt	5948	302,34	24 719	82
379	05 9 58 012	Brilon, Stadt	5790	228,97	24 661	108
380	06 4 38 012	Rödermark, Stadt	6074	29,99	24 628	821
381	09 1 77 117	Erding, Stadt	8058	54,62	24 625	451
382	05 9 78 032	Selm, Stadt	4714	60,40	24 613	408
383	01 0 62 060	Reinbek, Stadt	2057	31,23	24 610	788
384	08 2 36 040	Mühlacker, Stadt	7130	54,32	24 538	452
385	03 2 53 018	Wedemark	3002	173,34	24 414	141
386	03 3 56 007	Osterholz-Scharmbeck, Stadt	2860	146,89	24 382	166
387	06 4 40 008	Friedberg (Hessen), Kreisstadt	6360	50,17	24 381	486
388	06 6 33 003	Baunatal, Stadt	3507	38,27	24 330	636
389	08 2 25 058	Mosbach, Stadt	6950	62,23	24 259	390
390	08 4 36 081	Wangen im Allgäu, Stadt	7988	101,27	24 231	239
391	05 9 54 028	Sprockhövel, Stadt	4322	47,77	24 225	507
392	05 3 54 008	Baesweiler, Stadt	5112	27,83	24 208	870
393	03 3 61 012	Verden (Aller), Stadt	2810	71,57	24 170	338
394	05 1 66 028	Tönisvorst, Stadt	4154	44,31	24 123	544
395	05 1 70 012	Haminkeln	4236	164,37	24 096	147
396	08 2 16 007	Bühl, Stadt	7580	73,21	24 022	328
397	09 7 76 116	Lindau (Bodensee), Stadt	8990	32,97	23 999	728
398	06 4 38 008	Mühlheim am Main, Stadt	6052	20,74	23 957	1 155
399	06 5 32 006	Dillenburg, Stadt	6340	83,88	23 893	285
400	05 7 70 028	Petershagen, Stadt	4953	211,90	23 891	113
401	08 2 15 007	Bretten, Stadt	7518	71,12	23 852	335
402	08 1 18 073	Vaihingen an der Enz, Stadt	7143	73,40	23 841	325
403	09 1 83 148	Waldkraiburg, Stadt	8264	20,90	23 814	1 139
404	03 4 55 026	Varel, Stadt	2930	113,51	23 791	210
405	08 1 19 091	Weinstadt, Stadt	7056	31,71	23 760	749
406	05 9 62 004	Altena, Stadt	5990	44,30	23 678	534
407	03 4 52 019	Norden, Stadt	2980	104,67	23 630	226
408	05 7 74 020	Delbrück, Stadt	4795	156,97	23 598	150
409	06 4 31 011	Heppenheim (Bergstraße), Kreisstadt ..	6148	52,14	23 596	453
410	06 4 32 018	Pfungstadt, Stadt	6102	42,53	23 567	554
411	03 4 51 002	Bad Zwischenahn	2903	129,73	23 554	182
412	08 1 19 085	Winnenden, Stadt	7057	28,05	23 553	840
413	05 7 54 032	Rietberg, Stadt	4835	110,38	23 526	213
414	06 4 36 005	Hattersheim am Main, Stadt	6234	15,81	23 506	1 487
415	05 3 78 024	Overath	5063	68,84	23 435	340
416	07 3 39 005	Bingen am Rhein, Stadt	6530	37,74	23 410	620
417	08 3 25 049	Rottweil, Stadt	7210	71,77	23 370	326
418	03 1 53 002	Bad Harzburg, Stadt	3388	65,42	23 358	357
419	05 3 74 036	Radevormwald, Stadt	5608	53,77	23 357	434
420	08 3 16 011	Emmendingen, Stadt	7830	33,78	23 282	689
421	05 9 66 024	Olpe, Stadt	5960	85,87	23 260	271
422	05 3 70 028	Übach-Palenberg, Stadt	5132	26,10	23 257	891
423	10 0 44 112	Lebach, Stadt	6610	64,14	23 243	362
424	09 1 84 149	Unterschleißheim	8044	14,38	23 057	1 603
425	03 4 60 009	Vechta, Stadt	2848	87,78	23 043	263
426	06 4 34 002	Friedrichsdorf, Stadt	6382	30,16	23 041	764
427	09 5 74 138	Lauf a.d. Pegnitz, Stadt	8560	59,82	22 997	384
428	05 7 70 020	Lübbecke, Stadt	4990	65,02	22 973	353
429	08 4 25 033	Ehingen (Donau), Stadt	7930	178,36	22 963	129
430	05 1 54 032	Kevelaer, Stadt	4178	100,52	22 921	228
431	03 4 53 004	Cloppenburg, Stadt	4590	70,58	22 914	325
432	06 4 38 010	Obertshausen, Stadt	6053	13,56	22 908	1 689
433	05 9 70 032	Netphen	5902	137,37	22 758	166

5 Gemeinden mit 5 000 Einwohnern und mehr nach Einwohnergrößenklassen
mit ihrer Postleitzahl, Fläche, Bevölkerung und Bevölkerungsdichte am 31.12.1989

Lfd. Nr.	Schlüssel- nummer	Gemeinde	Post- leit- zahl	Fläche km 2	Bevölkerung	Ein- wohner je km 2
-------------	----------------------	----------	------------------------	----------------	-------------	---------------------------

356 Gemeinden mit 20 000 bis unter 50 000 Einwohnern

434	05 3 82 048	Rheinbach, Stadt	5308	69,74	22 739	326
435	08 1 18 011	Ditzingen, Stadt	7257	30,42	22 653	745
436	03 1 52 007	Duderstadt, Stadt	3408	95,61	22 560	236
437	08 2 37 028	Freudenstadt, Stadt	7290	87,59	22 545	257
438	03 2 57 035	Stadthagen, Stadt	3060	60,27	22 469	373
439	08 2 26 098	Wiesloch, Stadt	6908	30,27	22 462	742
440	05 3 74 048	Wiehl, Stadt	5276	53,27	22 440	421
441	03 3 58 022	Walsrode, Stadt	3030	270,63	22 403	83
442	05 3 66 028	Mechernich, Stadt	5353	136,33	22 395	164
443	05 3 78 028	Rösrath	5064	38,81	22 383	577
444	10 0 45 112	Blieskastel, Stadt	6653	110,05	22 348	203
445	01 0 58 043	Eckernförde, Stadt	2330	17,96	22 347	1 244
446	05 9 66 004	Attendorf, Stadt	5952	97,80	22 336	228
447	05 3 82 032	Meckenheim, Stadt	5309	34,83	22 272	639
448	05 3 70 012	Geilenkirchen, Stadt	5130	83,16	22 244	267
449	06 6 36 003	Eschwege, Kreisstadt	3440	63,27	22 220	351
450	05 3 82 008	Bad Honnef, Stadt	5340	48,30	22 213	460
451	08 2 35 085	Calw, Stadt	7260	59,89	22 138	370
452	08 1 25 065	Neckarsulm, Stadt	7107	24,94	22 109	886
453	08 4 36 082	Weingarten, Stadt	7987	12,16	22 107	1 818
454	08 2 37 040	Horb am Neckar, Stadt	7240	119,80	22 100	184
455	08 1 36 019	Eilwangen (Jagst), Stadt	7090	127,45	22 083	173
456	03 2 54 002	Alfeld (Leine), Stadt	3220	72,85	22 080	303
457	05 7 62 036	Warburg, Stadt	3530	168,70	22 032	131
458	06 4 33 006	Groß-Gerau, Stadt	6080	54,47	21 850	401
459	03 1 53 012	Seesen, Stadt	3370	102,02	21 748	213
460	06 6 35 015	Korbach, Kreisstadt	3540	123,97	21 645	175
461	10 0 44 111	Dillingen/ Saar, Stadt	6638	22,07	21 635	980
462	06 4 40 005	Butzbach, Stadt	6308	106,59	21 597	203
463	08 3 37 126	Waldshut-Tiengen, Stadt	7890	77,98	21 562	277
464	05 9 62 060	Werdohl, Stadt	5980	33,35	21 517	645
465	09 1 73 126	Geretsried, Stadt	8192	24,63	21 467	872
466	05 1 58 036	Wülfrath, Stadt	5603	32,23	21 460	666
467	06 4 32 023	Weiterstadt	6108	34,40	21 367	621
468	09 5 73 134	Zirndorf, Stadt	8502	28,78	21 307	740
469	03 4 59 033	Wallenhorst	4512	47,18	21 264	451
470	03 2 53 007	Isernhagen	3004	59,73	21 245	356
471	03 2 52 003	Bad Pyrmont, Stadt	3280	61,63	21 221	344
472	03 2 55 023	Holzminden, Stadt	3450	88,25	21 178	240
473	05 3 62 004	Bedburg, Stadt	5012	80,38	21 127	263
474	07 3 39 030	Ingelheim am Rhein, Stadt	6507	49,87	21 126	424
475	08 2 35 046	Nagold, Stadt	7270	63,09	21 102	334
476	08 1 28 131	Wertheim, Stadt	6980	138,63	21 097	152
477	09 7 72 163	Königsbrunn, Stadt	8901	18,39	21 042	1 144
478	05 9 78 012	Fröndenberg, Stadt	5758	56,21	20 984	373
479	05 7 54 036	Schloß Holte-Stukenbrock	4815	67,43	20 965	311
480	05 3 74 052	Wipperfurth, Stadt	5272	118,15	20 934	177
481	09 5 76 143	Roth, Stadt	8542	96,26	20 931	217
482	08 3 17 001	Achern, Stadt	7590	65,25	20 853	320
483	06 4 32 008	Griesheim, Stadt	6103	21,42	20 818	972
484	05 1 62 012	Jüchen	4053	71,87	20 812	290
485	06 5 34 018	Stadtallendorf, Stadt	3570	78,30	20 809	266
486	01 0 62 004	Bad Oldesloe, Stadt	2060	52,56	20 796	396
487	01 0 60 039	Henstedt-Ulzburg	2359	36,93	20 758	562
488	01 0 54 056	Husum, Stadt	2250	17,59	20 732	1 179
489	05 9 58 024	Marsberg, Stadt	3538	182,02	20 726	114
490	06 5 32 012	Herborn, Stadt	6348	63,88	20 698	324
491	09 6 72 114	Bad Kissingen, Stadt	8730	59,06	20 632	349
492	08 1 28 007	Bad Mergentheim, Stadt	6990	129,95	20 629	159
493	10 0 41 515	Püttlingen, Stadt	6625	23,94	20 628	862
494	09 4 78 139	Lichtenfels, Stadt	8620	122,12	20 597	169
495	05 5 66 040	Lengerich, Stadt	4540	91,24	20 503	225
496	09 1 81 130	Landsberg a. Lech, Stadt	8910	57,89	20 474	354
497	08 4 36 055	Leutkirch im Allgäu, Stadt	7970	174,97	20 465	117
498	03 2 53 013	Ronnenberg, Stadt	3003	37,84	20 459	541
499	09 1 89 154	Traunreut, Stadt	8225	45,06	20 443	454
500	09 7 80 139	Sonthofen, Stadt	8972	46,50	20 381	438
501	09 1 79 142	Olching	8037	29,81	20 351	683
502	01 0 51 044	Heide, Stadt	2240	31,92	20 317	636
503	09 1 88 139	Starnberg, Stadt	8130	61,76	20 270	328
504	05 9 70 004	Bad Berleburg, Stadt	5920	275,23	20 229	73
505	05 7 74 036	Salzkotten, Stadt	4796	109,44	20 150	184
506	05 9 70 044	Wilnsdorf	5901	72,01	20 145	280
507	08 4 15 050	Metzingen, Stadt	7430	34,61	20 138	582

5 Gemeinden mit 5 000 Einwohnern und mehr nach Einwohnergrößenklassen
mit ihrer Postleitzahl, Fläche, Bevölkerung und Bevölkerungsdichte am 31.12.1989

Lfd. Nr.	Schlüssel- nummer	Gemeinde	Post- leitz- zahl	Fläche km 2	Bevölkerung	Ein- wohner je km 2
-------------	----------------------	----------	-------------------------	----------------	-------------	---------------------------

356 Gemeinden mit 20 000 bis unter 50 000 Einwohnern

508	01 0 55 004	Bad Schwartau, Stadt	2407	18,40	20 134	1 094
509	10 0 41 513	Heusweiler	6601	40,02	20 098	502
zusammen ...			X	27 444,68	10 720 890	391

667 Gemeinden mit 10 000 bis unter 20 000 Einwohnern

510	03 2 57 009	Bückeburg, Stadt	3062	68,85	19 943	290
511	06 4 39 008	Idstein, Stadt	6270	79,70	19 846	249
512	09 7 72 184	Neusäß, Stadt	8902	21,31	19 840	931
513	09 5 72 132	Herzogenaurach, Stadt	8522	47,73	19 835	416
514	10 0 41 518	Sulzbach/ Saar, Stadt	6603	16,12	19 809	1 229
515	08 4 35 059	Überlingen, Stadt	7770	58,64	19 766	337
516	03 4 60 006	Löhne (Oldenburg), Stadt	2842	90,74	19 753	218
517	09 7 75 152	Senden, Stadt	7913	25,23	19 713	781
518	06 4 40 012	Karben, Stadt	6367	43,96	19 684	448
519	05 5 58 024	Lüdinghausen, Stadt	4710	140,21	19 654	140
520	08 2 15 109	Stutensee	7513	45,65	19 565	429
521	05 7 54 016	Harzewinkel, Stadt	4834	100,25	19 534	195
522	05 7 58 016	Hiddenhausen	4901	23,87	19 513	817
523	05 9 62 036	Meinerzhagen, Stadt	5882	115,17	19 449	169
524	03 4 62 019	Wittmund, Stadt	2944	210,16	19 427	92
525	03 4 55 015	Schortens	2948	68,91	19 421	282
526	05 3 74 004	Bergneustadt, Stadt	5275	37,82	19 397	513
527	03 3 58 021	Soltau, Stadt	3040	203,21	19 395	95
528	09 4 79 152	Selb, Stadt	8672	61,38	19 373	316
529	05 3 62 016	Eisdorf	5013	65,93	19 368	294
530	09 6 75 141	Kitzingen, Stadt	8710	47,03	19 349	411
531	05 7 54 044	Verl	4837	71,31	19 293	271
532	05 5 70 020	Ennigerloh, Stadt	4722	124,89	19 260	154
533	08 2 15 108	Rheinstetten	7512	32,31	19 236	595
534	08 2 26 041	Leimen, Stadt	6906	20,63	19 209	931
535	05 9 74 020	Geseke, Stadt	4787	97,42	19 158	197
536	03 2 51 041	Syke, Stadt	2808	127,81	19 141	150
537	06 4 35 010	Geinhausen, Barbarossastadt	6460	45,22	19 138	423
538	05 5 54 068	Vreden, Stadt	4426	135,53	19 118	141
539	08 3 16 056	Waldkirch, Stadt	7808	48,48	19 113	394
540	03 4 57 014	Moormerland	2956	122,30	19 096	156
541	07 3 32 025	Haßloch	6733	39,96	19 090	478
542	05 7 58 036	Vlotho, Stadt	4973	76,92	19 040	248
543	10 0 45 111	Bexbach, Stadt	6652	31,09	19 023	612
544	05 3 74 008	Engelskirchen	5250	63,08	18 946	300
545	09 1 86 143	Pfaffenhofen a.d. Ilm, Stadt	8068	92,65	18 935	204
546	10 0 44 118	Schwalbach	6635	27,33	18 894	691
547	03 2 52 002	Bad Münder am Deister, Stadt	3252	107,68	18 885	175
548	08 3 26 012	Donaueschingen, Stadt	7710	104,63	18 865	180
549	09 1 84 136	Ottobrunn	8012	5,23	18 828	3 600
550	09 7 74 135	Günzburg, Stadt	8870	55,40	18 825	340
551	06 4 32 010	Groß-Umstadt, Stadt	6114	86,80	18 800	217
552	05 3 74 020	Lindlar	5253	85,82	18 782	219
553	03 3 57 039	Rotenburg (Wümme), Stadt	2720	98,99	18 775	190
554	09 4 79 136	Marktredwitz, Stadt	8590	49,55	18 760	379
555	09 1 79 145	Puchheim	8039	12,24	18 752	1 532
556	03 4 54 018	Haren (Ems), Stadt	4472	208,52	18 696	90
557	10 0 43 112	Illingen	6688	36,07	18 688	518
558	08 1 35 016	Giengen an der Brenz, Stadt	7928	44,05	18 644	423
559	06 5 32 011	Haiger, Stadt	6342	106,68	18 631	175
560	06 4 36 001	Bad Soden am Taunus, Stadt	6232	12,45	18 609	1 495
561	09 1 75 132	Vaterstetten	8011	34,12	18 599	545
562	05 7 54 012	Halle (Westf.), Stadt	4802	69,28	18 591	268
563	07 1 37 068	Mayen, Stadt	5440	58,05	18 589	320
564	10 0 43 111	Eppelborn	6686	47,03	18 495	393
565	08 3 25 053	Schramberg, Stadt	7230	45,69	18 476	404
566	08 2 26 084	Schwetzingen, Stadt	6830	21,62	18 466	854
567	05 1 54 044	Rees, Stadt	4242	109,64	18 447	168
568	10 0 44 120	Wadgassen	6633	25,93	18 411	710
569	06 4 38 005	Heusenstamm, Stadt	6056	19,03	18 377	966
570	09 7 79 194	Nördlingen, Stadt	8860	68,11	18 368	270
571	09 4 76 145	Kronach, Stadt	8640	66,99	18 356	274
572	01 0 56 041	Quickborn, Stadt	2085	43,21	18 354	425
573	07 1 41 075	Lahnstein, Stadt	5420	36,85	18 349	498
574	03 4 51 007	Westerstede, Stadt	2910	179,21	18 340	102

5 Gemeinden mit 5 000 Einwohnern und mehr nach Einwohnergrößenklassen
mit ihrer Postleitzahl, Fläche, Bevölkerung und Bevölkerungsdichte am 31.12.1989

Lfd. Nr.	Schlüssel- nummer	Gemeinde	Post- leit- zahl	Fläche km 2	Bevölkerung	Ein- wohner je km 2
-------------	----------------------	----------	------------------------	----------------	-------------	---------------------------

667 Gemeinden mit 10 000 bis unter 20 000 Einwohnern

575	09 1 84 148	Unterhaching	8025	10,36	18 315	1 768
576	09 3 71 151	Sulzbach-Rosenberg, Stadt	8458	48,52	18 294	377
577	03 4 51 005	Rastede	2902	123,02	18 253	148
578	05 7 74 016	Büren, Stadt	4793	170,95	18 187	106
579	05 9 78 008	Bönen	4703	38,01	18 168	478
580	05 3 82 076	Windeck	5227	107,21	18 137	169
581	03 2 53 003	Burgwedel	3006	151,72	18 124	119
582	06 4 35 006	Bruchköbel, Stadt	6454	29,68	18 074	609
583	06 4 36 003	Eschborn, Stadt	6236	12,14	18 022	1 485
584	09 1 79 126	Gröbenzell	8038	6,35	18 019	2 838
585	09 1 88 120	Gauting	8035	50,12	17 941	358
586	09 1 90 157	Weilheim i. OB, Stadt	8120	55,51	17 896	322
587	06 4 38 013	Seligenstadt, Stadt	6453	30,84	17 841	579
588	03 2 52 007	Hessisch Oldendorf, Stadt	3253	120,35	17 834	148
589	05 7 54 048	Versmold, Stadt	4804	84,80	17 815	210
590	03 3 57 008	Bremervörde, Stadt	2740	150,15	17 805	119
591	08 1 26 066	Öhringen, Stadt	7110	67,79	17 781	262
592	08 1 18 019	Gerlingen, Stadt	7016	17,00	17 770	1 045
593	07 3 38 025	Schifferstadt, Stadt	6707	28,06	17 711	631
594	03 2 53 015	Sehnde	3163	103,42	17 616	170
595	09 5 77 177	Weißenburg i. Bay., Stadt	8832	97,56	17 596	180
596	06 6 34 022	Schwalmtadt, Stadt	3578	84,74	17 594	208
597	06 4 34 006	Kronberg im Taunus, Stadt	6242	18,62	17 586	944
598	08 1 17 019	Eislingen/ Fils, Stadt	7332	16,41	17 580	1 071
599	06 4 40 004	Büdingen, Stadt	6470	122,88	17 552	143
600	09 7 79 131	Donauwörth, Stadt	8850	76,98	17 546	228
601	08 2 15 106	Waghäusel, Stadt	6833	42,84	17 417	407
602	09 7 72 147	Gersthofen, Stadt	8906	33,76	17 409	516
603	01 0 56 049	Uetersen, Stadt	2082	11,07	17 363	1 568
604	10 0 43 116	Schiffweiler	6685	21,31	17 356	814
605	05 5 54 056	Stadtlohn, Stadt	4424	79,04	17 338	219
606	03 2 53 017	Uetze	3162	140,39	17 324	123
607	08 3 17 089	Oberkirch, Stadt	7602	69,11	17 292	250
608	06 6 33 026	Vellmar, Stadt	3502	13,97	17 260	1 236
609	09 1 89 155	Traunstein, Stadt	8220	48,58	17 216	354
610	05 3 82 004	Alfter	5305	34,73	17 191	495
611	08 1 18 081	Remseck am Neckar	7148	22,59	17 168	760
612	07 3 34 501	Wörth am Rhein, Stadt	6729	131,63	17 161	130
613	05 7 62 004	Bad Driburg, Stadt	3490	115,07	17 107	149
614	05 3 78 008	Burscheid, Stadt	5093	27,38	17 097	624
615	05 5 66 068	Ochtrup, Stadt	4434	105,62	17 090	162
616	05 3 78 012	Kürten	5067	67,55	17 084	253
617	05 3 66 044	Zülpich, Stadt	5352	101,08	17 082	169
618	06 4 33 011	Riedstadt	6086	73,76	17 065	231
619	03 2 54 028	Sarstedt, Stadt	3203	42,91	17 054	397
620	05 5 70 044	Telgte, Stadt	4404	90,28	16 997	188
621	05 7 66 032	Horn-Bad Meinberg, Stadt	4934	90,16	16 995	188
622	09 1 71 112	Burghausen, Stadt	8263	18,57	16 991	915
623	05 9 66 012	Finnentrop	5950	103,76	16 973	164
624	05 7 54 040	Steinhagen	4803	56,17	16 954	302
625	08 1 15 050	Weil der Stadt, Stadt	7252	43,17	16 934	392
626	07 3 32 002	Bad Dürkheim, Stadt	6702	102,66	16 933	165
627	05 3 82 072	Wachtberg	5307	49,67	16 919	341
628	05 7 58 008	Enger, Stadt	4904	41,21	16 912	410
629	06 5 35 001	Alsfeld, Stadt	6320	129,69	16 912	130
630	06 4 40 016	Nidda, Stadt	6478	118,32	16 907	143
631	05 3 82 064	Swisttal	5357	62,29	16 890	271
632	03 4 53 007	Friesoythe, Stadt	2908	246,97	16 878	68
633	01 0 53 090	Mölln, Stadt	2410	25,05	16 860	673
634	03 3 56 009	Schwanewede	2822	132,17	16 851	127
635	08 1 18 080	Kornthal-Münchingen, Stadt	7015	20,70	16 848	814
636	09 3 72 116	Cham, Stadt	8490	80,69	16 821	208
637	06 4 36 004	Flörsheim am Main, Stadt	6093	22,95	16 797	732
638	08 4 15 059	Pfullingen, Stadt	7417	30,14	16 788	557
639	09 7 71 113	Aichach, Stadt	8890	92,99	16 770	180
640	05 9 70 016	Freudenberg, Stadt	5905	54,49	16 731	307
641	08 2 26 032	Hockenheim, Stadt	6832	34,85	16 730	480
642	10 0 44 117	Schmelz	6612	58,64	16 723	285
643	03 4 57 022	Westoverledingen	2957	111,90	16 709	149
644	08 4 16 025	Mössingen, Stadt	7406	50,06	16 690	333
645	09 7 77 151	Marktoberdorf, Stadt	8952	95,27	16 670	175
646	09 1 72 114	Bad Reichenhall, Stadt	8230	39,43	16 659	422
647	01 0 55 012	Eutin, Stadt	2420	41,39	16 641	402
648	05 5 54 048	Rhede, Stadt	4292	78,65	16 628	211

5 Gemeinden mit 5 000 Einwohnern und mehr nach Einwohnergrößenklassen
mit ihrer Postleitzahl, Fläche, Bevölkerung und Bevölkerungsdichte am 31.12.1989

Lfd.	Schlüssel-	Gemeinde	Post-	Fläche	Bevölkerung	Ein-
Nr.	nummer		leit-	km 2		wohner
			zahl			je km 2

667 Gemeinden mit 10 000 bis unter 20 000 Einwohnern

649	06 6 35 003	Bad Wildungen, Stadt	3590	120,08	16 608	138
650	06 6 35 011	Frankenberg (Eder), Stadt	3558	124,88	16 593	133
651	09 6 71 111	Alzenau i. UFr., Stadt	8755	59,30	16 582	280
652	09 1 84 123	Haar	8013	13,34	16 542	1 240
653	05 9 66 028	Wenden	5963	72,55	16 525	228
654	09 4 73 151	Neustadt b. Coburg, Stadt	8632	61,89	16 497	267
655	05 1 70 052	Xanten, Stadt	4232	72,38	16 497	228
656	06 4 32 019	Reinheim, Stadt	6107	27,70	16 450	594
657	03 1 53 004	Clausthal-Zellerfeld, Bergstadt	3392	33,95	16 448	484
658	06 6 36 016	Witzenhausen, Stadt	3430	126,69	16 395	129
659	08 4 17 031	Hechingen, Stadt	7450	66,43	16 390	247
660	03 3 58 016	Munster, Stadt	3042	193,42	16 303	84
661	05 3 82 040	Neunkirchen-Seelscheid	5206	50,64	16 284	322
662	10 0 42 116	Wadern, Stadt	6648	110,98	16 264	147
663	03 1 55 012	Uslar, Stadt	3418	113,40	16 251	143
664	06 4 32 022	Seeheim-Jugenheim	6104	28,00	16 227	580
665	09 7 73 125	Dillingen a.d. Donau, Stadt	8880	75,59	16 204	214
666	03 1 56 009	Herzberg am Harz, Stadt	3420	71,94	16 180	225
667	03 2 53 006	Hemmingen	3005	31,43	16 169	514
668	05 9 78 016	Hoizwickede	4755	22,36	16 167	723
669	03 1 54 013	Königsliutter am Elm, Stadt	3308	130,57	16 146	124
670	08 3 36 081	Schopfheim, Stadt	7860	68,01	16 137	237
671	05 3 74 040	Reichshof	5226	114,52	16 106	141
672	03 4 61 002	Brake (Unterweser), Stadt	2880	38,17	16 075	421
673	03 3 56 005	Lilienthal	2804	72,07	16 029	222
674	08 1 25 026	Eppingen, Stadt	7519	88,59	16 024	181
675	05 3 82 016	Eitorf	5208	70,08	15 972	228
676	06 4 36 006	Hochheim am Main, Stadt	6203	19,43	15 963	822
677	09 6 77 155	Lohr a. Main, Stadt	8770	90,28	15 951	177
678	08 4 35 057	Tett nang, Stadt	7992	71,22	15 934	224
679	08 4 36 009	Bad Waldsee, Stadt	7967	108,48	15 855	146
680	08 4 37 104	Sigmaringen, Stadt	7480	92,84	15 827	170
681	05 9 62 012	Haiver, Stadt	5884	77,37	15 799	204
682	09 5 77 136	Gunzenhausen, Stadt	8820	82,48	15 795	192
683	05 9 62 028	Kierspe, Stadt	5883	71,62	15 789	220
684	05 3 74 044	Waldröhl, Stadt	5220	63,01	15 737	250
685	07 3 31 003	Alzey, Stadt	6508	35,21	15 730	447
686	07 1 40 501	Boppard, Stadt	5407	75,14	15 707	209
687	06 4 39 003	Eltville am Rhein, Stadt	6228	46,77	15 669	335
688	06 4 34 005	Königstein im Taunus, Stadt	6240	25,07	15 661	625
689	03 3 58 019	Schneverdingen, Stadt	3043	234,58	15 649	67
690	05 3 66 004	Bad Münstereifel, Stadt	5358	150,87	15 636	104
691	10 0 43 117	Spiesen-Elversberg	6683	11,40	15 600	1 368
692	08 4 26 070	Laupheim, Stadt	7958	61,79	15 598	252
693	09 5 73 122	Oberasbach	8507	12,12	15 589	1 286
694	07 2 35 068	Konz, Stadt	5503	44,53	15 584	350
695	05 9 70 020	Hilchenbach, Stadt	5912	80,85	15 560	192
696	08 2 25 014	Buchen (Odenwald), Stadt	6967	138,99	15 560	112
697	08 2 37 004	Baiersbronn	7292	189,70	15 554	82
698	07 1 37 203	Bendorf, Stadt	5413	24,07	15 550	646
699	03 4 52 023	Südbrookmerland	2963	96,82	15 545	161
700	10 0 41 516	Quierschied	6607	20,22	15 500	767
701	08 1 18 076	Sachsenheim, Stadt	7123	57,92	15 472	267
702	09 2 75 154	Vilshofen, Stadt	8358	86,35	15 466	179
703	05 5 66 016	Hörstel, Stadt	4446	107,46	15 451	144
704	06 5 34 011	Kirchhain, Stadt	3575	90,92	15 449	170
705	10 0 43 115	Ottweiler, Stadt	6682	45,51	15 442	339
706	05 7 62 016	Brakel, Stadt	3492	173,72	15 399	89
707	08 1 17 018	Ebersbach an der Fils, Stadt	7333	26,27	15 393	586
708	06 6 32 003	Bebra, Stadt	6440	93,63	15 390	164
709	07 2 31 134	Wittlich, Stadt	5560	49,22	15 387	313
710	10 0 42 111	Beckingen	6645	51,63	15 365	298
711	09 1 73 147	Wolfraatshausen, Stadt	8190	8,77	15 343	1 749
712	09 1 84 145	Taufkirchen	8028	22,01	15 340	697
713	05 3 58 028	Kreuzau	5166	41,78	15 328	367
714	03 3 52 030	Langen	2857	121,59	15 322	126
715	05 3 74 016	Hückeswagen, Stadt	5609	50,46	15 278	303
716	08 2 15 101	Pfinztal	7507	31,06	15 269	492
717	05 5 58 032	Nottuln	4405	85,37	15 252	179
718	06 4 35 021	Nidderau, Stadt	6369	46,73	15 240	326
719	01 0 62 018	Glinde, Stadt	2056	11,22	15 236	1 358
720	08 1 25 006	Bad Rappenau, Stadt	6927	73,56	15 233	207
721	10 0 42 112	Losheim	6646	96,78	15 220	157
722	01 0 56 044	Schenefeld, Stadt	2000	9,99	15 203	1 522

5 Gemeinden mit 5 000 Einwohnern und mehr nach Einwohnergrößenklassen
mit ihrer Postleitzahl, Fläche, Bevölkerung und Bevölkerungsdichte am 31.12.1989

Lfd. Nr.	Schlüssel- nummer	Gemeinde	Post- leit- zahl	Fläche km 2	Bevölkerung	Ein- wohner je km 2
-------------	----------------------	----------	------------------------	----------------	-------------	---------------------------

667 Gemeinden mit 10 000 bis unter 20 000 Einwohnern

723	08 4 37 100	Saulgau, Stadt	7968	97,33	15 192	156
724	05 7 66 056	Derlinghausen, Stadt	4811	32,71	15 170	464
725	07 1 31 077	Sinzig, Stadt	5485	41,00	15 160	370
726	06 5 31 014	Pohlheim, Stadt	6301	38,00	15 146	399
727	06 4 31 005	Bürstadt, Stadt	6842	34,47	15 095	438
728	08 2 26 013	Eberbach, Stadt	6930	81,16	15 094	186
729	08 1 16 071	Wendlingen am Neckar, Stadt	7317	12,17	15 031	1 235
730	09 1 83 128	Mühl Dorf a. Inn, Stadt	8260	29,43	15 002	510
731	01 0 56 018	Halstenbek	2083	12,58	15 000	1 192
732	01 0 57 062	Preetz, Stadt	2308	14,40	15 000	1 042
733	05 5 58 044	Senden	4403	109,11	14 970	137
734	05 1 66 024	Schwalmtal	4056	48,11	14 945	311
735	08 3 37 096	Bad Säckingen, Stadt	7880	25,33	14 943	590
736	05 9 70 028	Bad Laasphe, Stadt	5928	135,70	14 923	110
737	09 1 78 145	Neufahrn b. Freising	8056	45,50	14 906	328
738	06 6 35 002	Arolsen, Stadt	3548	126,32	14 873	118
739	03 3 53 026	Neu Wulmstorf	2153	56,15	14 868	265
740	09 2 79 112	Dingolfing, Stadt	8312	44,04	14 863	337
741	09 1 85 158	Schrobenhausen, Stadt	8898	75,31	14 850	197
742	05 7 62 008	Beverungen, Stadt	3472	97,80	14 846	152
743	09 1 78 143	Moosburg a.d. Isar, Stadt	8052	43,85	14 827	338
744	05 5 54 016	Gescher, Stadt	4423	80,50	14 816	184
745	10 0 44 114	Rehlingen-Siersburg	6639	61,14	14 814	242
746	03 4 51 004	Edewecht	2905	113,46	14 809	131
747	09 2 73 137	Kelheim, Stadt	8420	76,83	14 788	192
748	06 4 36 011	Schwalbach am Taunus, Stadt	6231	6,47	14 778	2 284
749	06 4 37 011	Michelstadt, Stadt	6120	86,98	14 772	170
750	09 6 77 148	Karlstadt, Stadt	8782	98,03	14 772	151
751	05 7 66 016	Blomberg, Stadt	4933	99,11	14 757	149
752	01 0 60 005	Bad Segeberg, Stadt	2360	18,87	14 751	782
753	03 1 54 019	Schöningen, Stadt	3338	35,36	14 742	417
754	09 6 73 114	Bad Neustadt a.d. Saale, Stadt	8740	36,89	14 741	400
755	06 6 33 013	Hofgeismar, Stadt	3520	86,39	14 719	170
756	05 9 58 036	Olsberg, Stadt	5787	117,90	14 715	125
757	07 3 34 007	Germersheim, Stadt	6728	21,30	14 700	690
758	01 0 55 040	Stockelsdorf	2406	56,69	14 683	259
759	06 4 33 005	Ginsheim-Gustavsburg	6095	13,94	14 663	1 052
760	07 1 31 070	Remagen, Stadt	5480	33,16	14 651	442
761	08 2 16 017	Gernsbach, Stadt	7562	82,09	14 647	178
762	06 4 32 002	Babenhausen, Stadt	6113	66,87	14 623	219
763	03 3 52 032	Loxstedt	2854	156,52	14 616	93
764	01 0 55 032	Neustadt in Holstein, Stadt	2430	19,74	14 610	740
765	03 2 51 012	Diepholz, Stadt	2840	104,48	14 569	139
766	05 7 70 012	Hille	4955	102,99	14 509	141
767	06 6 34 009	Homburg (Efze), Kreisstadt	3588	99,93	14 501	145
768	06 6 31 017	Künzell	6411	30,29	14 483	478
769	08 1 28 139	Lauda-Königshofen, Stadt	6970	94,47	14 482	153
770	09 1 87 150	Kolbermoor, Stadt	8208	19,87	14 476	729
771	05 7 58 032	Spence, Stadt	4905	40,24	14 474	360
772	09 1 73 112	Bad Tölz, Stadt	8170	31,02	14 470	466
773	03 1 57 007	Vechede	3303	75,88	14 429	190
774	09 1 74 126	Karlsfeld	8047	15,58	14 419	925
775	05 7 58 020	Kirchlengern	4983	33,78	14 416	427
776	10 0 41 517	Riegelsberg	6601	14,70	14 266	970
777	03 4 57 021	Weener, Stadt	2952	81,39	14 262	175
778	08 2 26 056	Neckargemünd, Stadt	6903	26,15	14 258	545
779	06 5 34 004	Biedenkopf, Stadt	3560	90,33	14 249	158
780	05 9 70 036	Neunkirchen	5908	39,60	14 229	359
781	08 3 15 074	Müllheim, Stadt	7840	57,91	14 219	246
782	09 5 76 151	Wendelstein, Markt	8508	50,00	14 219	284
783	01 0 55 035	Ratekau	2401	59,60	14 208	238
784	09 7 72 125	Bobingen, Stadt	8903	50,28	14 175	282
785	06 4 35 025	Schlüchtern, Stadt	6490	113,32	14 155	125
786	08 1 15 041	Renningen, Stadt	7253	31,13	14 132	454
787	03 4 57 018	Rhauderfehn	2953	102,91	14 131	137
788	05 3 66 040	Weilerswist	5354	57,24	14 115	247
789	08 3 25 045	Oberndorf am Neckar, Stadt	7238	55,93	14 106	252
790	05 1 66 008	Greifath	4155	30,97	14 092	455
791	08 3 26 052	Sankt Georgen im Schwarzwald, Stadt	7742	59,85	14 030	234
792	08 2 15 096	Karlsbad	7516	38,01	14 019	369
793	03 4 58 014	Wildeshausen, Stadt	2878	89,48	14 016	157
794	08 1 19 093	Kernen im Remstal	7053	15,05	14 013	931
795	10 0 44 116	Saarwellingen	6632	41,65	14 010	336
796	08 2 26 105	Edingen-Neckarhausen	6803	12,04	14 009	1 164

5 Gemeinden mit 5 000 Einwohnern und mehr nach Einwohnergrößenklassen
mit ihrer Postleitzahl, Fläche, Bevölkerung und Bevölkerungsdichte am 31.12.1989

Lfd. Nr.	Schlüssel- nummer	Gemeinde	Post- leitzahl	Fläche km 2	Bevölkerung	Ein- wohner je km 2
667 Gemeinden mit 10 000 bis unter 20 000 Einwohnern						
797	05 7 66 036	Kalletal	4925	112,44	13 999	125
798	09 6 71 122	Großostheim, Markt	8754	44,29	13 977	316
799	06 5 35 011	Lauterbach (Hessen), Kreisstadt	6420	102,00	13 960	137
800	03 2 51 007	Bassum, Stadt	2830	168,54	13 950	83
801	06 6 36 006	Hessisch Lichtenau, Stadt	3436	105,87	13 914	131
802	06 6 34 001	Borken (Hessen), Stadt	3587	79,15	13 884	175
803	06 4 38 004	Hainburg	6452	15,94	13 874	870
804	09 1 72 118	Freilassing, Stadt	8228	14,80	13 870	937
805	09 7 75 129	Illertissen, Stadt	7918	36,31	13 857	382
806	08 1 18 078	Freiberg am Neckar, Stadt	7149	13,14	13 811	1 051
807	06 6 34 005	Fritzlar, Stadt	3580	91,86	13 804	150
808	03 4 56 001	Bad Bentheim, Stadt	4444	100,15	13 798	138
809	05 9 70 008	Burbach	5909	79,65	13 780	173
810	03 4 58 013	Wardenburg	2906	118,60	13 765	116
811	03 2 54 005	Bad Salzdetfurth, Stadt	3202	67,09	13 757	205
812	05 7 70 040	Rahden, Stadt	4993	136,79	13 740	100
813	06 4 32 004	Dieburg, Stadt	6110	23,60	13 737	582
814	09 1 88 121	Gilching	8031	31,67	13 694	432
815	06 6 31 015	Hünfeld, Stadt	6418	119,75	13 693	114
816	05 9 58 048	Winterberg, Stadt	5788	147,83	13 693	93
817	08 2 26 009	Brühl	6835	10,19	13 684	1 343
818	03 1 53 007	Langelshiem, Stadt	3394	48,66	13 646	280
819	08 3 35 079	Stockach, Stadt	7768	69,74	13 641	196
820	06 4 32 016	Ober-Ramstadt, Stadt	6105	41,88	13 628	325
821	06 6 32 018	Rotenburg a.d. Fulda, Stadt	6442	79,84	13 625	171
822	09 1 87 117	Bad Aibling, Stadt	8202	41,46	13 608	328
823	06 4 33 007	Kelsterbach, Stadt	6092	15,39	13 606	884
824	01 0 56 043	Rellingen	2084	13,19	13 595	1 031
825	05 9 74 016	Erwitte, Stadt	4782	89,29	13 569	152
826	08 1 19 044	Murrhardt, Stadt	7157	71,14	13 557	191
827	09 5 73 127	Stein, Stadt	8504	19,51	13 555	695
828	08 4 36 049	Isny im Allgäu, Stadt	7972	85,35	13 518	158
829	06 6 31 020	Petersberg	6415	35,51	13 488	380
830	09 1 90 141	Penzberg, Stadt	8122	25,72	13 479	524
831	09 7 77 129	Füssen, Stadt	8958	43,53	13 454	309
832	09 7 80 124	Immenstadt i. Allgäu, Stadt	8970	81,41	13 435	165
833	09 3 75 190	Regenstauf, Markt	8413	99,54	13 427	135
834	09 1 87 122	Bruckmühl, Markt	8206	50,23	13 401	267
835	09 4 72 175	Pegnitz, Stadt	8570	100,00	13 386	134
836	08 2 26 095	Walldorf, Stadt	6909	19,91	13 381	672
837	05 7 66 048	Leopoldshöhe	4817	36,94	13 371	362
838	05 1 66 004	Brüggen	4057	61,11	13 335	218
839	08 2 26 082	Schriesheim, Stadt	6905	31,80	13 281	418
840	08 4 25 141	Blaustein	7906	55,61	13 262	238
841	03 1 52 004	Bovenden, Flecken	3406	63,54	13 254	209
842	08 2 26 018	Eppelheim	6904	5,70	13 244	2 324
843	01 0 60 044	Kaltenkirchen, Stadt	2358	22,41	13 209	589
844	05 3 74 032	Nümbrecht	5223	71,78	13 206	184
845	09 5 74 112	Altdorf b. Nürnberg, Stadt	8503	48,59	13 167	271
846	03 4 60 002	Damme, Stadt	2845	104,45	13 156	126
847	01 0 51 011	Brunsbüttel, Stadt	2212	65,24	13 148	202
848	08 2 15 097	Kraichtal, Stadt	7527	80,56	13 146	163
849	05 7 74 024	Hövelhof	4794	70,64	13 120	186
850	03 1 56 002	Bad Lauterberg im Harz, Stadt	3422	41,54	13 114	316
851	09 1 84 130	Ismaning	8045	40,17	13 107	326
852	06 6 34 014	Meisungen, Stadt	3508	63,10	13 100	208
853	05 3 78 020	Odenthal	5068	39,97	13 093	328
854	08 1 19 090	Remshalden	7064	15,15	13 052	862
855	03 2 53 019	Wennigsen (Deister)	3015	53,77	13 048	243
856	08 1 18 050	Markgröningen, Stadt	7145	28,16	13 014	462
857	09 1 84 120	Gräfelting	8032	9,58	12 998	1 357
858	08 2 26 076	Sandhausen	6902	14,55	12 996	893
859	05 3 54 028	Simmerath	5107	111,43	12 983	117
860	06 4 35 009	Freigericht	6463	33,42	12 969	388
861	03 2 53 012	Pattensen, Stadt	3017	66,95	12 966	194
862	05 7 54 020	Herzebrock-Clarholz	4836	79,23	12 958	164
863	06 4 39 011	Niedernhausen	6272	35,25	12 949	367
864	06 4 32 014	Mühlthal	6109	25,33	12 941	511
865	06 5 33 017	Weilburg, Stadt	6290	57,42	12 904	225
866	05 7 70 044	Stemwede	4995	165,84	12 881	78
867	05 1 70 016	Hünxe	4224	106,80	12 833	120
868	05 3 66 036	Schleiden, Stadt	5372	122,08	12 812	105
869	08 1 18 049	Marbach am Neckar, Stadt	7142	18,05	12 796	709
870	08 2 15 102	Eggenstein-Leopoldshafen	7514	26,11	12 774	489

5 Gemeinden mit 5 000 Einwohnern und mehr nach Einwohnergrößenklassen
mit ihrer Postleitzahl, Fläche, Bevölkerung und Bevölkerungsdichte am 31.12.1989

Lfd.	Schlüssel-	Gemeinde	Post-	Fläche	Bevölkerung	Ein-
Nr.	nummer		leit-	km 2		wohner
			zahl			je km 2

667 Gemeinden mit 10 000 bis unter 20 000 Einwohnern

871	03 4 55 007	Jever, Stadt	2942	41,85	12 738	304
872	10 0 46 118	Tholey	6695	57,57	12 726	221
873	05 1 54 052	Straelen, Stadt	4172	73,98	12 725	172
874	08 3 15 006	Bad Krozingen	7812	35,66	12 723	357
875	08 3 36 105	Grenzach-Wyhlen	7889	17,32	12 722	735
876	03 3 56 008	Ritterhude	2863	32,83	12 691	387
877	03 2 53 005	Gehrden, Stadt	3007	43,10	12 686	294
878	05 5 58 004	Ascheberg	4715	106,48	12 654	119
879	06 5 33 003	Bad Camberg, Stadt	6277	54,64	12 652	232
880	06 4 33 002	Bischofsheim	6094	9,03	12 650	1 401
881	09 7 78 116	Bad Wörlshofen, Stadt	8939	57,81	12 624	218
882	10 0 41 514	Kleinblittersdorf	6601	27,29	12 621	462
883	03 4 52 014	Krummhörn	2974	157,17	12 607	80
884	08 2 26 031	Hemsbach, Stadt	6944	12,86	12 570	977
885	09 5 77 173	Treuchtlingen, Stadt	8830	103,38	12 557	121
886	09 5 74 123	Feucht, Markt	8501	9,19	12 513	1 362
887	06 5 32 021	Solms, Stadt	6336	34,06	12 510	367
888	06 6 33 009	Fuldaatal	3501	33,68	12 503	371
889	03 4 59 003	Bad Essen	4515	103,21	12 500	121
890	06 6 33 017	Lohfelden	3503	16,57	12 497	754
891	05 3 58 036	Linnich, Stadt	5172	65,45	12 496	191
892	08 4 36 010	Bad Wurzach, Stadt	7954	182,26	12 489	69
893	03 4 59 012	Bissendorf	4516	96,36	12 455	129
894	06 6 33 028	Wolfhagen, Stadt	3549	111,95	12 438	111
895	08 1 35 020	Herbrechtingen, Stadt	7922	58,63	12 436	212
896	05 7 74 008	Bad Lippspringe, Stadt	4792	50,94	12 435	244
897	08 1 25 005	Bad Friedrichshall, Stadt	7107	24,70	12 424	503
898	09 7 75 162	Vöhringen, Stadt	7917	23,36	12 423	532
899	03 3 51 004	Bergen, Stadt	3103	163,72	12 421	76
900	09 4 73 159	Rödental, Stadt	8633	49,97	12 416	248
901	09 1 84 119	Garching b. München	8046	28,16	12 402	440
902	03 3 61 009	Oyten	2806	63,47	12 396	195
903	05 1 54 004	Bedburg-Hau	4194	61,29	12 392	202
904	09 5 74 152	Röthenbach a.d. Pegnitz, Stadt	8505	13,13	12 388	943
905	08 2 26 037	Ketsch	6834	16,52	12 381	749
906	06 5 31 006	Grünberg, Stadt	6310	89,25	12 379	139
907	08 1 17 051	Uhingen	7336	24,78	12 377	499
908	09 7 72 202	Stadtbergen, Markt	8901	11,48	12 369	1 077
909	05 3 70 036	Wassenberg, Stadt	5143	42,41	12 366	292
910	08 2 15 110	Waldbronn	7517	11,35	12 348	1 088
911	05 7 62 032	Steinheim, Stadt	4939	75,68	12 340	163
912	05 1 70 036	Schermbeck	4235	110,73	12 339	111
913	07 3 32 024	Grünstadt, Stadt	6718	18,10	12 336	682
914	08 1 16 056	Plochingen, Stadt	7310	10,66	12 318	1 156
915	06 4 36 002	Eppstein, Stadt	6239	24,19	12 311	509
916	09 1 76 123	Eichstätt, Stadt	8078	47,78	12 278	257
917	03 4 59 020	Hagen am Teutoburger Wald	4506	34,49	12 268	356
918	08 3 37 116	Wehr, Stadt	7867	35,66	12 265	344
919	03 4 58 010	Hude (Oldenburg)	2872	124,60	12 255	98
920	07 3 38 019	Mutterstadt	6704	20,49	12 255	598
921	05 3 58 004	Aldenhoven	5173	44,30	12 211	276
922	09 5 72 121	Eckental, Markt	8501	29,71	12 211	411
923	08 1 28 115	Tauberbischofsheim, Stadt	6972	69,04	12 169	176
924	05 7 66 028	Extental	4923	92,52	12 164	131
925	09 6 71 130	Hösbach, Markt	8759	30,59	12 154	397
926	09 7 78 173	Mindelheim, Stadt	8948	56,44	12 143	215
927	05 3 58 032	Langerwehe	5163	41,49	12 139	293
928	08 2 15 046	Malsch	7502	51,24	12 122	237
929	05 3 58 048	Niederzier	5162	63,40	12 100	191
930	09 1 84 131	Kirchheim b. München	8011	15,51	12 099	780
931	09 2 75 141	Pocking, Stadt	8398	68,98	12 069	175
932	01 0 53 100	Ratzeburg, Stadt	2418	30,29	12 033	397
933	09 2 75 126	Hauzenberg, Stadt	8395	82,82	12 032	145
934	08 4 17 013	Burladingen, Stadt	7453	123,32	12 029	98
935	06 5 34 007	Dautphetal	3563	72,03	11 990	166
936	10 0 41 511	Friedrichsthal, Stadt	6605	9,09	11 971	1 317
937	05 9 62 056	Schaltsmühle	5885	38,19	11 969	313
938	08 4 15 078	Bad Urach, Stadt	7432	55,47	11 960	216
939	03 2 54 026	Nordstemmen	3204	60,13	11 952	199
940	05 9 66 016	Kirchhundem	5942	147,88	11 950	81
941	08 1 18 003	Asperg, Stadt	7144	5,80	11 941	2 059
942	01 0 58 092	Kronshagen	2300	5,34	11 939	2 236
943	08 1 26 046	Künzelsau, Stadt	7118	75,16	11 919	159
944	08 4 25 072	Langenau, Stadt	7907	75,00	11 914	159

5 Gemeinden mit 5 000 Einwohnern und mehr nach Einwohnergrößenklassen
mit ihrer Postleitzahl, Fläche, Bevölkerung und Bevölkerungsdichte am 31.12.1989

Lfd.	Schlüssel-	Gemeinde	Post-	Fläche	Bevölkerung	Ein-
Nr.	nummer		leit-	km 2		wohner
			zahl			je km 2

667 Gemeinden mit 10 000 bis unter 20 000 Einwohnern

945	05 3 82 036	Much	5203	78,07	11 910	153
946	05 5 70 016	Drensteinfurt, Stadt	4406	106,32	11 909	112
947	06 5 31 008	Hungen, Stadt	6303	86,75	11 896	137
948	10 0 42 114	Mettlach	6642	77,89	11 884	153
949	06 5 32 001	Aßlar, Stadt	6334	43,59	11 880	273
950	09 6 72 127	Hammeiburg, Stadt	8783	128,90	11 837	92
951	03 1 57 003	Ilse	3152	28,45	11 827	416
952	08 4 15 053	Münsingen, Stadt	7420	116,01	11 820	102
953	06 4 34 011	Usingen, Stadt	6390	55,86	11 762	211
954	08 1 16 072	Wernau (Neckar), Stadt	7314	10,90	11 760	1 079
955	05 5 70 048	Wadersloh	4724	117,03	11 754	100
956	09 4 75 154	Münchberg, Stadt	8660	68,79	11 744	171
957	08 3 27 049	Trossingen, Stadt	7218	24,21	11 743	485
958	09 7 74 150	Krumbach (Schwaben), Stadt	8908	44,65	11 730	263
959	09 1 82 120	Holzkirchen, Markt	8150	48,23	11 729	243
960	05 3 54 020	Monschau, Stadt	5108	94,65	11 726	124
961	06 4 32 015	Münster	6115	20,79	11 719	564
962	01 0 61 029	Glückstadt, Stadt	2208	22,78	11 672	512
963	05 3 74 024	Marienheide	5277	54,99	11 670	212
964	09 5 74 132	Hersbruck, Stadt	8562	22,90	11 662	509
965	08 1 36 010	Bopfingen, Stadt	7085	77,00	11 636	151
966	03 1 51 040	Wittingen, Stadt	3120	224,95	11 630	52
967	05 5 66 060	Neuenkirchen	4445	48,27	11 609	241
968	06 5 31 011	Lich, Stadt	6302	77,64	11 595	149
969	03 1 55 003	Dassel, Stadt	3354	112,97	11 575	102
970	08 3 16 009	Denzlingen	7819	16,94	11 567	683
971	08 1 25 110	Obersulm	7104	31,14	11 566	371
972	03 4 59 008	Belm	4513	46,67	11 560	248
973	08 2 26 038	Ladenburg, Stadt	6802	18,83	11 558	614
974	05 9 74 056	Wickede (Ruhr)	5757	25,20	11 555	459
975	10 0 43 113	Merchweiler	6689	12,79	11 554	903
976	10 0 45 116	Mandelbachtal	6676	57,69	11 544	200
977	06 4 35 002	Bad Soden-Salmünster, Stadt	6483	58,62	11 496	196
978	09 6 79 170	Ochsenfurt, Stadt	8703	63,52	11 477	181
979	08 2 15 066	Philippsburg, Stadt	7522	50,57	11 461	227
980	01 0 62 006	Bargteheide, Stadt	2072	15,83	11 443	723
981	06 4 35 023	Rodenbach	6458	16,71	11 436	684
982	05 9 62 048	Neuenrade, Stadt	5982	54,12	11 431	211
983	05 7 70 016	Hüllhorst	4971	44,73	11 417	255
984	06 4 33 010	Raunheim, Stadt	6096	12,61	11 410	905
985	05 9 58 008	Bestwig	5780	69,38	11 410	164
986	05 5 54 044	Reken	4421	77,36	11 403	147
987	09 5 75 112	Bad Windsheim, Stadt	8532	78,35	11 390	145
988	09 5 72 135	Höchstädt a.d. Aisch, Stadt	8552	70,84	11 383	161
989	10 0 44 119	Überherrn	6636	34,30	11 371	332
990	08 1 18 071	Tamm	7146	8,78	11 370	1 295
991	06 4 35 012	Gründau	6466	67,60	11 358	168
992	09 2 79 122	Landau a.d. Isar, Stadt	8380	84,67	11 351	134
993	09 5 71 193	Rothenburg ob der Tauber, Stadt	8803	41,75	11 350	272
994	09 1 75 122	Grafing b. München, Stadt	8018	29,57	11 348	384
995	10 0 46 112	Marpingen	6694	39,67	11 320	285
996	06 5 31 018	Wettenberg	6301	42,98	11 291	263
997	01 0 53 116	Schwarzenbek, Stadt	2053	11,55	11 285	977
998	09 6 74 147	Haßfurt, Stadt	8728	52,71	11 284	214
999	09 6 71 143	Mömbis, Markt	8752	35,91	11 280	314
1 000	09 2 77 116	Eggenfelden, Stadt	8330	44,35	11 271	254
1 001	05 9 62 008	Baive, Stadt	5983	74,76	11 257	151
1 002	03 2 51 042	Twistringen, Stadt	2832	114,22	11 256	99
1 003	09 7 75 164	Weißenhorn, Stadt	7912	53,41	11 256	211
1 004	08 3 15 113	Titisee-Neustadt, Stadt	7820	89,66	11 237	125
1 005	09 2 76 138	Regen, Stadt	8370	65,17	11 236	172
1 006	05 1 62 028	Rommerskirchen	4049	60,08	11 230	187
1 007	06 5 31 003	Buseck	6305	38,67	11 230	290
1 008	03 3 52 050	Schiffdorf	2858	113,64	11 219	99
1 009	03 2 51 040	Sulingen, Stadt	2838	110,61	11 216	101
1 010	07 1 43 048	Montabaur, Stadt	5430	33,60	11 216	334
1 011	03 4 52 006	Großefehn	2962	127,23	11 211	88
1 012	09 5 75 153	Neustadt a.d. Aisch, Stadt	8530	61,22	11 199	183
1 013	06 4 35 007	Erlensee	6455	18,59	11 175	601
1 014	05 5 70 040	Sendenhorst, Stadt	4415	96,63	11 173	116
1 015	03 1 58 006	Cremlingen	3302	59,26	11 151	188
1 016	06 5 34 010	Gladenbach, Stadt	3554	72,28	11 146	154
1 017	03 1 55 001	Bad Gandersheim, Stadt	3353	90,41	11 141	123
1 018	06 4 37 006	Erbach, Kreisstadt	6120	61,54	11 136	181

5 Gemeinden mit 5 000 Einwohnern und mehr nach Einwohnergrößenklassen
mit ihrer Postleitzahl, Fläche, Bevölkerung und Bevölkerungsdichte am 31.12.1989

Lfd. Nr.	Schlüssel- nummer	Gemeinde	Post- leit- zahl	Fläche km 2	Bevölkerung	Ein- wohner je km 2
-------------	----------------------	----------	------------------------	----------------	-------------	---------------------------

667 Gemeinden mit 10 000 bis unter 20 000 Einwohnern

1 019	03 1 53 013	Vienenburg, Stadt	3387	71,14	11 131	156
1 020	03 3 61 006	Langwedel, Flecken	2815	76,11	11 120	146
1 021	08 2 35 079	Wildbad im Schwarzwald, Stadt	7547	105,26	11 116	106
1 022	05 1 54 028	Kerken	4173	57,99	11 114	192
1 023	06 4 31 016	Lorsch, Stadt	6143	25,23	11 110	440
1 024	08 4 25 020	Blaubeuren, Stadt	7902	79,18	11 107	140
1 025	01 0 53 083	Lauenburg/ Elbe, Stadt	2058	9,55	11 104	1 163
1 026	06 6 34 003	Felsberg, Stadt	3582	83,28	11 104	133
1 027	08 1 27 025	Gaillardorf, Stadt	7160	62,56	11 101	177
1 028	08 1 25 013	Brackenheim, Stadt	7129	45,75	11 088	242
1 029	05 9 74 036	Rüthen, Stadt	4784	158,10	11 087	70
1 030	06 4 39 012	Oestrich-Winkel, Stadt	6227	59,55	11 087	186
1 031	08 1 17 015	Donzdorf, Stadt	7322	39,82	11 080	278
1 032	03 2 54 008	Bockenem, Stadt	3205	109,39	11 077	101
1 033	09 2 73 147	Mainburg, Stadt	8302	61,67	11 068	179
1 034	06 4 33 003	Büttelborn	6087	30,01	11 067	369
1 035	05 9 74 024	Lippetal	4775	126,57	11 045	87
1 036	06 5 31 012	Linden, Stadt	6307	22,77	11 028	484
1 037	05 1 54 024	Kalkar, Stadt	4192	88,23	11 027	125
1 038	05 1 66 020	Niederkrüchten	4055	67,07	11 016	164
1 039	06 4 33 014	Trebur	6097	50,16	11 015	220
1 040	09 3 75 165	Lappersdorf	8417	31,53	11 008	349
1 041	08 4 35 035	Meckenbeuren	7996	31,90	11 007	345
1 042	03 4 53 011	Löningen, Stadt	4573	143,01	11 002	77
1 043	09 1 71 111	Altötting, Stadt	8262	21,59	10 986	509
1 044	08 3 25 057	Sulz am Neckar, Stadt	7247	87,60	10 986	125
1 045	08 4 25 039	Erbach	7904	63,29	10 981	174
1 046	08 3 26 003	Bad Dürnheim, Stadt	7737	62,08	10 978	177
1 047	03 4 58 007	Großenkneten	2907	176,17	10 967	62
1 048	05 7 66 052	Lügde, Stadt	4927	88,62	10 964	124
1 049	03 4 51 008	Wiefelstede	2901	105,99	10 962	103
1 050	08 2 15 064	Östringen, Stadt	7524	53,23	10 950	206
1 051	06 4 35 017	Langenselbold, Stadt	6456	26,26	10 949	417
1 052	08 3 17 034	Gengenbach, Stadt	7614	61,91	10 942	177
1 053	08 4 37 088	Pfullendorf, Stadt	7798	90,56	10 938	121
1 054	03 4 54 019	Haselünne, Stadt	4473	159,15	10 932	69
1 055	01 0 57 057	Plön, Stadt	2320	35,94	10 895	303
1 056	03 4 52 025	Wiesmoor	2964	82,95	10 892	131
1 057	09 1 90 139	Peißenberg, Markt	8123	32,68	10 882	333
1 058	09 7 72 200	Schwabmünchen, Stadt	8930	55,51	10 882	196
1 059	06 4 31 021	Wald-Michelbach	6948	74,35	10 879	146
1 060	08 1 16 047	Neuhausen auf den Fildern	7303	12,47	10 862	871
1 061	07 2 32 018	Bitburg, Stadt	5520	47,53	10 861	229
1 062	05 1 70 004	Alpen	4234	59,54	10 858	182
1 063	09 5 71 136	Dinkelsbühl, Stadt	8804	75,13	10 849	144
1 064	03 2 52 001	Aerzen, Flecken	3258	105,06	10 849	103
1 065	05 1 54 020	Issum	4174	54,51	10 848	199
1 066	08 2 25 109	Walldüren, Stadt	6968	105,88	10 844	102
1 067	06 4 39 004	Geisenheim, Stadt	6222	40,34	10 842	269
1 068	09 5 71 145	Feuchtwangen, Stadt	8805	137,38	10 836	79
1 069	03 2 52 005	Emmerthal	3254	114,95	10 828	94
1 070	08 3 16 043	Teningen	7835	40,28	10 812	268
1 071	09 1 77 115	Dorfen, Stadt	8250	99,59	10 797	108
1 072	05 9 66 008	Drolshagen, Stadt	5962	67,12	10 789	161
1 073	08 2 26 028	Heddesheim	6805	14,71	10 786	733
1 074	03 3 58 008	Fallingb., Stadt	3032	62,59	10 785	172
1 075	08 4 35 034	Markdorf, Stadt	7778	40,92	10 779	263
1 076	03 2 52 008	Salzhemmendorf, Flecken	3216	94,31	10 779	114
1 077	08 3 15 047	Gundelfingen	7803	14,28	10 778	755
1 078	08 2 26 103	Sankt Leon-Rot	6837	25,56	10 737	420
1 079	10 0 46 114	Nohfelden	6697	100,70	10 709	106
1 080	05 7 74 012	Borchen	4799	77,06	10 708	139
1 081	09 2 71 141	Osterhofen, Stadt	8353	111,19	10 648	96
1 082	09 2 71 146	Plattling, Stadt	8350	35,82	10 626	297
1 083	05 9 74 048	Welver	4777	85,59	10 623	124
1 084	06 5 33 007	Hadamar, Stadt	6253	40,99	10 616	259
1 085	08 1 15 015	Gärtringen	7034	20,21	10 605	525
1 086	03 3 57 057	Zeven, Stadt	2730	73,90	10 604	143
1 087	06 4 34 007	Neu-Anspach	6392	36,14	10 604	293
1 088	03 3 53 029	Rosengarten	2107	63,66	10 593	166
1 089	09 1 90 148	Schongau, Stadt	8920	21,36	10 592	496
1 090	03 3 59 013	Drochtersen	2168	126,76	10 591	84
1 091	05 7 70 036	Preußisch Oldendorf, Stadt	4994	69,70	10 591	152
1 092	08 2 16 009	Durmshausen	7552	26,16	10 574	404

5 Gemeinden mit 5 000 Einwohnern und mehr nach Einwohnergrößenklassen
mit ihrer Postleitzahl, Fläche, Bevölkerung und Bevölkerungsdichte am 31.12.1989

Lfd. Nr.	Schlüssel- nummer	Gemeinde	Post- leit- zahl	Fläche km 2	Bevölkerung	Ein- wohner je km 2
667 Gemeinden mit 10 000 bis unter 20 000 Einwohnern						
1 093	09 1 89 157	Trostberg, Stadt	8223	51,54	10 569	205
1 094	09 1 90 140	Peiting, Markt	8922	75,16	10 560	141
1 095	03 3 53 035	Tostedt	2117	48,24	10 559	219
1 096	08 2 15 084	Ubstadt-Weiher	7526	36,46	10 539	289
1 097	09 3 72 153	Roding, Stadt	8495	113,76	10 539	93
1 098	06 4 32 020	Roßdorf	6101	20,60	10 530	511
1 099	03 4 52 012	Ihlow	2965	123,01	10 521	86
1 100	08 1 35 015	Gerstetten	7929	92,42	10 520	114
1 101	09 5 76 127	Hilpoltstein, Stadt	8543	89,44	10 516	118
1 102	09 3 76 119	Burglengenfeld, Stadt	8412	81,73	10 516	129
1 103	06 4 32 011	Groß-Zimmern	6112	20,77	10 502	506
1 104	06 5 35 016	Schotten, Stadt	6479	133,56	10 500	79
1 105	03 1 57 001	Edemissen	3155	103,59	10 500	101
1 106	03 3 51 024	Winsen (Aller)	3108	155,37	10 496	68
1 107	05 5 66 056	Mettingen	4532	40,61	10 477	258
1 108	08 2 26 062	Oftersheim	6836	12,77	10 466	820
1 109	06 4 35 029	Wächtersbach, Stadt	6480	50,80	10 460	206
1 110	09 1 80 124	Murnau a. Staffelsee, Markt	8110	38,05	10 442	274
1 111	08 3 17 031	Friesenheim	7632	46,60	10 428	224
1 112	09 6 77 131	Gemünden a. Main, Stadt	8780	75,09	10 419	139
1 113	09 2 77 138	Pfarrkirchen, Stadt	8340	52,32	10 412	199
1 114	06 4 31 004	Birkenau	6943	24,55	10 412	424
1 115	09 1 78 120	Eching	8057	37,86	10 408	275
1 116	08 1 36 042	Lorch, Stadt	7073	34,25	10 400	304
1 117	06 4 35 028	Steinau an der Straße, Stadt	6497	104,85	10 399	99
1 118	05 7 54 052	Werther (Westf.), Stadt	4806	35,30	10 378	294
1 119	03 3 57 041	Scheeßel	2723	149,68	10 371	69
1 120	09 7 76 117	Lindenberg i. Allgäu, Stadt	8998	11,84	10 367	876
1 121	09 1 84 135	Oberschleißheim	8042	30,59	10 366	339
1 122	03 1 54 014	Lehre	3306	71,48	10 366	145
1 123	03 4 55 027	Zetel	2932	81,09	10 360	128
1 124	09 3 75 174	Neutraubling, Stadt	8402	9,80	10 351	1 056
1 125	09 2 76 148	Zwiesel, Stadt	8372	40,98	10 349	253
1 126	06 6 31 018	Neuhof	6404	90,28	10 349	115
1 127	09 1 79 134	Maisach	8031	53,57	10 346	193
1 128	01 0 59 120	Harrislee	2398	18,84	10 329	548
1 129	08 3 15 015	Breisach am Rhein, Stadt	7814	54,59	10 325	189
1 130	03 4 59 013	Bohmte	4508	110,73	10 320	93
1 131	08 3 27 046	Spaichingen, Stadt	7208	18,50	10 313	557
1 132	03 2 57 028	Obernkirchen, Stadt	3063	32,48	10 310	317
1 133	01 0 62 009	Barsbüttel	2000	24,68	10 308	418
1 134	06 6 33 015	Kaufungen	3504	26,13	10 308	394
1 135	03 2 54 020	Harsum	3207	49,89	10 296	206
1 136	08 2 35 006	Altensteig, Stadt	7272	53,20	10 288	193
1 137	08 2 26 012	Dossenheim	6915	14,14	10 278	727
1 138	03 1 52 021	Rosdorf	3405	66,44	10 276	155
1 139	01 0 58 034	Büdelndorf	2370	6,23	10 271	1 649
1 140	03 4 59 030	Quakenbrück, Stadt	4570	17,95	10 265	572
1 141	05 5 66 048	Lotte	4531	37,20	10 261	276
1 142	03 1 57 005	Lengede	3325	34,08	10 255	301
1 143	03 3 59 028	Jork	2155	62,28	10 247	165
1 144	10 0 41 512	Großrosseln	6624	25,21	10 226	406
1 145	06 4 35 026	Schöneck	6369	21,49	10 208	475
1 146	09 7 80 133	Oberstdorf, Markt	8980	230,13	10 206	44
1 147	09 2 74 184	Vilsbiburg, Stadt	8313	68,89	10 196	148
1 148	06 5 32 003	Braunfels, Stadt	6333	47,29	10 189	215
1 149	01 0 56 048	Tornesch	2082	20,96	10 180	486
1 150	09 4 78 165	Staffelstein, Stadt	8623	99,41	10 172	102
1 151	06 4 39 002	Bad Schwalbach, Kreisstadt	6208	40,22	10 171	253
1 152	08 3 35 100	Rielasingen-Worblingen	7703	18,57	10 170	548
1 153	03 4 59 004	Bad Iburg, Stadt	4505	36,44	10 161	279
1 154	03 3 57 051	Visselehövede, Stadt	2722	158,82	10 144	64
1 155	09 4 75 162	Rehau, Stadt	8673	80,33	10 143	126
1 156	05 5 54 064	Velen	4282	71,88	10 137	141
1 157	08 1 19 061	Rudersberg	7062	39,37	10 135	257
1 158	01 0 59 045	Kappeln, Stadt	2340	43,32	10 135	234
1 159	07 1 32 006	Betzdorf, Stadt	5240	9,57	10 131	1 059
1 160	09 1 82 125	Miesbach, Stadt	8160	32,45	10 125	312
1 161	06 4 31 007	Fürth	6149	38,41	10 123	264
1 162	01 0 55 044	Scharbeutz	2409	51,76	10 109	195
1 163	07 3 38 005	Böhl-Iggelheim	6737	32,84	10 094	307
1 164	09 2 73 152	Neustadt a.d. Donau, Stadt	8425	93,49	10 093	108
1 165	08 3 26 005	Blumberg, Stadt	7712	98,69	10 092	102
1 166	05 5 58 020	Havixbeck	4409	52,98	10 081	190

5 Gemeinden mit 5 000 Einwohnern und mehr nach Einwohnergrößenklassen
mit ihrer Postleitzahl, Fläche, Bevölkerung und Bevölkerungsdichte am 31.12.1989

Lfd. Nr.	Schlüssel- nummer	Gemeinde	Post- leit- zahl	Fläche km 2	Bevölkerung	Ein- wohner je km 2
-------------	----------------------	----------	------------------------	----------------	-------------	---------------------------

667 Gemeinden mit 10 000 bis unter 20 000 Einwohnern

1 167	06 4 33 009	Nauheim	6085	13,77	10 078	732
1 168	09 1 79 118	Eichenau	8031	6,96	10 076	1 448
1 169	08 1 18 070	Steinheim an der Murr, Stadt	7141	23,19	10 064	434
1 170	08 1 18 051	Mögglingen	7141	9,93	10 052	1 012
1 171	06 5 31 002	Biebertal	6301	43,93	10 040	229
1 172	06 4 36 009	Kriftel	6239	6,76	10 039	1 485
1 173	05 3 66 024	Kall	5370	66,08	10 038	152
1 174	10 0 44 121	Wallerfangen	6634	42,19	10 037	238
1 175	09 4 75 136	Heimbrechts, Stadt	8662	58,65	10 027	171
1 176	06 5 31 009	Langgöns	6306	52,54	10 004	190
zusammen ...			X	42 048,60	9 191 893	219

464 Gemeinden mit 7 000 bis unter 10 000 Einwohnern

1 177	05 3 74 028	Morsbach	5222	55,92	9 998	179
1 178	08 1 16 015	Denkendorf	7306	13,06	9 977	764
1 179	01 0 55 028	Malente	2427	69,06	9 975	144
1 180	09 7 71 146	Mering, Markt	8905	26,96	9 974	370
1 181	09 1 84 138	Planegg	8033	9,39	9 964	1 061
1 182	09 4 79 169	Wunsiedel, Stadt	8592	54,89	9 963	182
1 183	08 4 17 044	Meßstetten, Stadt	7475	76,82	9 962	130
1 184	06 4 34 010	Steinbach (Taunus), Stadt	6374	4,40	9 958	2 263
1 185	05 9 74 008	Bad Sassendorf	4772	63,44	9 957	157
1 186	06 4 40 023	Rosbach v.d. Höhe, Stadt	6365	45,33	9 951	220
1 187	08 3 26 017	Furtwangen im Schwarzwald, Stadt	7743	82,57	9 951	121
1 188	07 2 31 502	Morbach	5552	122,15	9 948	81
1 189	08 3 17 153	Rheinau, Stadt	7597	73,43	9 931	135
1 190	03 4 58 009	Hatten	2904	103,50	9 921	96
1 191	05 5 58 008	Billerbeck, Stadt	4425	90,78	9 906	109
1 192	05 5 54 032	Isselburg, Stadt	4294	42,73	9 901	232
1 193	09 2 73 111	Abensberg, Stadt	8423	60,29	9 883	164
1 194	06 6 33 023	Schauenburg	3501	30,85	9 867	320
1 195	08 4 16 048	Ammerbuch	7403	48,00	9 859	205
1 196	07 3 38 017	Limburgerhof	6703	8,99	9 858	1 097
1 197	09 6 78 193	Werneck, Markt	8727	73,56	9 857	134
1 198	06 6 33 020	Niestetal	3501	22,15	9 853	445
1 199	03 3 61 008	Ottersberg, Flecken	2802	99,03	9 852	99
1 200	09 3 77 154	Tirschenreuth, Stadt	8593	97,23	9 840	101
1 201	05 7 74 040	Wünnenberg, Stadt	4798	161,03	9 831	61
1 202	05 9 74 012	Ense	4763	51,08	9 826	192
1 203	08 2 36 046	Niefern-Öschelbronn	7532	22,02	9 817	446
1 204	05 5 66 072	Recke	4534	53,48	9 814	184
1 205	05 3 70 008	Gangelt	5133	48,75	9 801	201
1 206	07 1 37 216	Mülheim-Kärlich	5403	16,29	9 792	601
1 207	08 4 17 025	Haigerloch, Stadt	7452	76,45	9 777	128
1 208	03 2 56 025	Rehburg-Loccum, Stadt	3056	99,91	9 765	98
1 209	09 6 77 157	Marktheidenfeld, Stadt	8772	35,65	9 759	274
1 210	05 5 70 036	Sassenberg, Stadt	4414	77,66	9 757	126
1 211	08 2 26 107	Hirschberg an der Bergstraße	6945	12,36	9 750	789
1 212	08 2 36 071	Remchingen	7537	24,04	9 744	405
1 213	09 2 74 126	Ergolding, Markt	8300	37,09	9 738	263
1 214	07 1 41 006	Bad Ems, Stadt	5427	15,36	9 731	634
1 215	08 2 15 105	Linkenheim-Hochstetten	7515	23,60	9 726	412
1 216	09 1 71 113	Burgkirchen a.d. Alz	8269	42,93	9 725	227
1 217	06 4 40 001	Altenstadt	6472	30,07	9 710	323
1 218	09 1 84 146	Neubiberg	8014	5,77	9 704	1 682
1 219	03 4 53 001	Barßel	2914	84,33	9 695	115
1 220	06 5 32 009	Eschenburg	6345	45,74	9 681	212
1 221	05 5 54 040	Raesfeld	4285	57,81	9 675	167
1 222	06 5 35 015	Schlitz, Stadt	6407	142,09	9 674	68
1 223	01 0 60 004	Bad Bramstedt, Stadt	2357	24,00	9 652	402
1 224	09 2 72 151	Waldkirchen, Stadt	8392	80,04	9 644	120
1 225	03 4 62 005	Friedeburg	2947	163,55	9 639	59
1 226	06 4 35 027	Sinntal	6492	111,83	9 632	86
1 227	09 2 74 113	Altdorf	8300	23,06	9 630	418
1 228	03 1 57 004	Lahstedt	3153	43,50	9 619	221
1 229	08 2 15 099	Graben-Neudorf	7523	28,80	9 618	334
1 230	08 1 19 042	Leutenbach	7057	14,73	9 615	653
1 231	03 4 55 020	Wangerland	2949	175,34	9 611	55
1 232	06 5 31 010	Laubach, Stadt	6312	97,01	9 591	99
1 233	05 5 58 040	Rosendahl	4428	93,94	9 586	102

5 Gemeinden mit 5 000 Einwohnern und mehr nach Einwohnergrößenklassen
mit ihrer Postleitzahl, Fläche, Bevölkerung und Bevölkerungsdichte am 31.12.1989

Lfd. Nr.	Schlüssel- nummer	Gemeinde	Post- leit- zahl	Fläche km 2	Bevölkerung	Ein- wohner je km 2
464 Gemeinden mit 7 000 bis unter 10 000 Einwohnern						
1 234	03 1 53 008	Liebenburg	3384	78,35	9 584	122
1 235	08 1 19 041	Korb	7054	8,54	9 582	1 122
1 236	08 1 25 056	Lauffen am Neckar, Stadt	7128	22,63	9 575	423
1 237	09 5 74 117	Burgthann	8501	39,18	9 568	244
1 238	03 4 56 021	Schüttorf, Stadt	4443	11,23	9 563	852
1 239	08 4 15 019	Eningen unter Achalm	7412	23,16	9 561	413
1 240	08 3 17 026	Ettenheim, Stadt	7637	48,90	9 558	195
1 241	03 4 57 020	Uplengen	2912	148,85	9 544	64
1 242	10 0 45 115	Kirkel	6654	31,37	9 539	304
1 243	09 1 75 115	Ebersberg, Stadt	8017	40,83	9 538	234
1 244	09 7 73 144	Lauingen (Donau), Stadt	8882	44,29	9 535	215
1 245	08 2 26 060	Nußloch	6907	13,58	9 534	702
1 246	08 1 18 007	Besigheim, Stadt	7122	16,84	9 532	566
1 247	09 1 87 182	Wasserburg a. Inn, Stadt	8090	18,79	9 528	507
1 248	03 1 52 009	Friedland	3403	75,68	9 522	126
1 249	08 1 15 044	Schönaich	7036	14,16	9 518	672
1 250	10 0 44 113	Nalbach	6637	22,46	9 518	424
1 251	08 1 15 024	Holzgerlingen	7038	13,39	9 508	710
1 252	01 0 58 005	Altenholz	2300	19,51	9 499	487
1 253	08 1 19 084	Weizheim, Stadt	7063	37,99	9 497	250
1 254	03 4 53 013	Saterland	2915	123,63	9 494	77
1 255	06 4 39 013	Rüdesheim am Rhein, Stadt	6220	51,45	9 491	184
1 256	09 3 72 126	Furth i. Wald, Stadt	8492	67,09	9 490	141
1 257	09 1 86 137	Manching, Markt	8072	35,37	9 490	268
1 258	08 1 25 102	Weinsberg, Stadt	7102	22,23	9 486	427
1 259	07 1 32 063	Kirchen (Sieg)	5242	39,60	9 480	239
1 260	03 4 59 021	Hasbergen	4507	21,68	9 469	437
1 261	07 1 37 226	Vallendar, Stadt	5414	13,23	9 445	714
1 262	08 1 25 086	Schwaigern, Stadt	7103	49,50	9 431	191
1 263	05 7 74 028	Lichtenau, Stadt	4791	192,03	9 427	49
1 264	01 0 55 033	Oldenburg in Holstein, Stadt	2440	39,65	9 426	238
1 265	03 3 54 018	Lüchow, Stadt	3130	89,11	9 417	106
1 266	09 7 72 177	Meitingen, Markt	8901	29,90	9 400	314
1 267	01 0 60 092	Wahstedt, Stadt	2362	15,74	9 388	596
1 268	01 0 54 151	Westerland, Stadt	2280	10,46	9 385	897
1 269	09 6 71 121	Goldbach	8758	10,98	9 380	854
1 270	03 4 54 014	Geeste	4478	133,07	9 346	70
1 271	08 2 36 004	Birkenfeld	7534	19,04	9 336	490
1 272	06 4 38 003	Egelsbach	6073	14,82	9 319	629
1 273	03 2 54 014	Elze, Stadt	3210	47,56	9 298	196
1 274	03 4 60 003	Dinklage	2843	72,65	9 294	128
1 275	08 1 26 011	Bretzfeld	7117	64,69	9 288	144
1 276	05 9 74 004	Anröchte	4783	73,77	9 288	126
1 277	09 1 84 122	Grünwald	8022	7,64	9 272	1 214
1 278	08 1 36 028	Heubach, Stadt	7072	25,81	9 267	359
1 279	08 2 26 063	Plankstadt	6831	8,39	9 263	1 104
1 280	09 1 87 165	Raubling	8201	44,23	9 263	209
1 281	08 1 18 067	Schwieberdingen	7141	14,87	9 251	622
1 282	09 4 71 145	Hirschaid, Markt	8606	41,02	9 211	225
1 283	08 3 36 084	Steinen	7853	46,86	9 210	197
1 284	09 6 76 139	Milttenberg, Stadt	8760	60,19	9 199	153
1 285	06 6 36 001	Bad Sooden-Allendorf, Stadt	3437	73,51	9 192	125
1 286	07 3 37 038	Herxheim bei Landau/ Pfalz	6742	29,11	9 184	315
1 287	03 2 55 008	Delligsen, Flecken	3223	36,01	9 182	255
1 288	08 2 15 100	Bad Schönborn	7525	24,08	9 174	381
1 289	05 7 62 012	Borgentreich, Stadt	3532	138,54	9 173	66
1 290	07 1 41 029	Diez, Stadt	6252	12,39	9 154	739
1 291	08 1 17 049	Süßen	7334	12,78	9 141	715
1 292	03 2 57 006	Bad Nenndorf	3052	23,23	9 132	393
1 293	08 1 19 055	Plüderhausen	7067	26,13	9 101	348
1 294	09 1 87 177	Stephanskirchen	8209	26,51	9 095	343
1 295	08 4 15 092	Lichtenstein	7414	34,24	9 094	266
1 296	06 6 36 011	Sontra, Stadt	6443	111,29	9 094	82
1 297	08 4 35 052	Salem	7777	62,71	9 081	145
1 298	06 5 35 013	Mücke	6315	86,24	9 065	105
1 299	09 1 87 162	Prien a. Chiemsee, Markt	8210	20,69	9 058	438
1 300	09 1 84 134	Obernaching	8024	26,62	9 054	340
1 301	08 4 37 076	Mengen, Stadt	7947	49,78	9 043	182
1 302	03 4 51 001	Apen	2913	76,70	9 041	118
1 303	09 3 76 141	Maxhütte-Haidhof, Stadt	8414	34,70	9 030	260
1 304	09 1 88 141	Tutzing	8132	35,65	9 030	253
1 305	05 5 66 092	Westerkappeln	4535	86,22	9 027	105
1 306	07 1 33 052	Kirn, Stadt	6570	16,53	9 019	546
1 307	08 2 35 080	Wildberg, Stadt	7277	56,70	9 013	159

5 Gemeinden mit 5 000 Einwohnern und mehr nach Einwohnergrößenklassen
mit ihrer Postleitzahl, Fläche, Bevölkerung und Bevölkerungsdichte am 31.12.1989

Lfd. Nr.	Schlüssel- nummer	Gemeinde	Post- leit- zahl	Fläche km 2	Bevölkerung	Ein- wohner je km 2
-------------	----------------------	----------	------------------------	----------------	-------------	---------------------------

464 Gemeinden mit 7 000 bis unter 10 000 Einwohnern

1 308	06 5 33 008	Hünfelden	6257	62,69	9 012	144
1 309	09 3 71 113	Auerbach i.d. OPf., Stadt	8572	70,24	8 994	128
1 310	06 4 31 017	Mörtenbach	6942	27,22	8 992	330
1 311	08 4 25 071	Laichingen, Stadt	7903	69,81	8 988	129
1 312	09 7 77 121	Buchloe, Stadt	8938	36,16	8 975	248
1 313	08 3 35 022	Engen, Stadt	7707	70,53	8 973	127
1 314	06 5 33 013	Runkel, Stadt	6258	43,71	8 972	205
1 315	07 3 38 004	Bobenheim-Roxheim	6712	20,44	8 972	439
1 316	03 3 53 032	Stelle	2093	38,44	8 963	233
1 317	03 3 59 023	Harsefeld, Flecken	2165	51,80	8 958	173
1 318	06 5 31 013	Lollar, Stadt	6304	21,90	8 957	409
1 319	08 2 36 072	Straubenhardt	7541	33,08	8 937	270
1 320	09 6 79 147	Höchberg	8706	7,55	8 937	1 184
1 321	01 0 55 021	Heiligenhafen, Stadt	2447	18,20	8 925	490
1 322	09 2 77 145	Simbach a. Inn, Stadt	8346	47,31	8 925	189
1 323	05 9 74 032	Möhnesee	4773	123,37	8 888	72
1 324	05 5 66 088	Tecklenburg, Stadt	4542	69,60	8 883	128
1 325	09 7 71 142	Kissing	8901	23,11	8 882	384
1 326	08 1 16 020	Frickenhausen	7443	11,35	8 857	780
1 327	09 7 75 139	Elchingen	7915	24,90	8 850	355
1 328	06 5 34 021	Wetter (Hessen), Stadt	3552	104,57	8 850	85
1 329	09 1 81 114	Dießen a. Ammersee, Markt	8918	82,64	8 848	107
1 330	03 3 56 011	Worpswede	2862	76,13	8 848	116
1 331	08 1 15 042	Rutesheim	7255	16,24	8 833	544
1 332	06 4 35 001	Bad Orb, Stadt	6482	47,78	8 822	185
1 333	03 4 55 014	Sande	2945	44,86	8 817	197
1 334	03 1 52 011	Gleichen	3407	128,92	8 816	68
1 335	06 6 33 008	Fuldabrück	3501	17,85	8 813	494
1 336	09 1 87 130	Feldkirchen-Westerham	8152	52,32	8 810	168
1 337	06 4 37 009	Höchst i. Odw.	6128	30,50	8 807	289
1 338	03 4 59 022	Hilten am Teutoburger Wald	4517	52,60	8 798	167
1 339	06 4 33 004	Gernsheim, Stadt	6084	40,11	8 792	219
1 340	08 4 15 014	Dettingen an der Erms	7433	15,82	8 790	556
1 341	06 5 32 014	Hüttenberg	6338	40,74	8 788	216
1 342	05 3 58 052	Nörvenich	5164	66,05	8 776	133
1 343	03 3 61 005	Kirchlinteln	2816	174,10	8 774	50
1 344	09 6 79 202	Veitshöchheim	8707	10,76	8 771	815
1 345	05 7 66 012	Barntrup, Stadt	4924	59,46	8 753	147
1 346	06 6 32 009	Heringen (Werra), Stadt	6432	61,18	8 750	143
1 347	09 1 75 127	Markt Schwaben, Markt	8015	10,86	8 743	805
1 348	08 3 35 028	Gottmadingen	7702	23,59	8 743	371
1 349	09 5 73 120	Langenzenn, Stadt	8506	46,30	8 717	188
1 350	01 0 62 023	Großhansdorf	2070	11,20	8 704	777
1 351	09 4 75 156	Naila, Stadt	8674	37,05	8 703	235
1 352	08 1 16 070	Weilheim an der Teck, Stadt	7315	26,54	8 692	328
1 353	06 5 33 018	Weilmünster, Marktflecken	6292	77,42	8 690	112
1 354	03 3 61 003	Dörverden	2817	83,46	8 687	104
1 355	03 4 53 008	Garrel	4594	113,22	8 684	77
1 356	05 9 58 016	Eslohe (Sauerland)	5779	113,57	8 671	76
1 357	08 2 16 049	Sinzheim	7573	28,49	8 664	304
1 358	03 3 51 012	Hambühren	3107	56,67	8 658	153
1 359	08 2 15 107	Oberhausen-Rheinhausen	6839	18,95	8 652	457
1 360	10 0 46 115	Nonnweiler	6696	66,76	8 652	130
1 361	06 5 31 016	Reiskirchen	6301	44,98	8 643	192
1 362	08 1 15 051	Weil im Schönbuch	7039	26,14	8 630	330
1 363	09 2 78 118	Bogen, Stadt	8443	49,73	8 628	173
1 364	09 6 76 122	Erlenbach a. Main, Stadt	8765	15,71	8 617	549
1 365	03 3 60 002	Bad Bevensen, Stadt	3118	47,98	8 606	179
1 366	05 5 58 036	Olfen, Stadt	4716	52,42	8 597	164
1 367	09 1 72 111	Ainring	8229	32,95	8 596	261
1 368	09 6 75 174	Volkach, Stadt	8712	60,43	8 578	142
1 369	06 5 32 008	Ehringshausen	6332	45,43	8 577	189
1 370	08 2 36 076	Königsbach-Stein	7535	33,73	8 555	254
1 371	08 4 25 031	Dornstadt	7909	59,24	8 553	144
1 372	06 4 35 018	Linsengericht	6464	29,82	8 550	287
1 373	08 3 15 064	Kirchzarten	7815	21,14	8 545	404
1 374	09 1 71 132	Töging a. Inn, Stadt	8266	13,66	8 536	625
1 375	08 1 16 081	Aichtal, Stadt	7447	23,64	8 535	361
1 376	06 5 34 016	Neustadt (Hessen), Stadt	3577	56,88	8 535	150
1 377	01 0 53 129	Wentorf bei Hamburg	2057	6,87	8 499	1 237
1 378	05 5 66 064	Nordwalde	4418	51,26	8 498	166
1 379	05 3 58 044	Nideggen, Stadt	5168	64,92	8 495	131
1 380	03 1 55 010	Nörten-Hardenberg, Flecken	3412	54,10	8 482	157
1 381	05 1 54 064	Weeze	4179	79,45	8 476	107

5 Gemeinden mit 5 000 Einwohnern und mehr nach Einwohnergrößenklassen
mit ihrer Postleitzahl, Fläche, Bevölkerung und Bevölkerungsdichte am 31.12.1989

Lfd. Nr.	Schlüssel- nummer	Gemeinde	Post- leit- zahl	Fläche km 2	Bevölkerung	Ein- wohner je km 2
464 Gemeinden mit 7 000 bis unter 10 000 Einwohnern						
1 382	01 0 56 002	Barmstedt, Stadt	2202	17,15	8 472	494
1 383	08 1 25 058	Leingarten	7105	23,45	8 466	361
1 384	03 1 52 026	Staufenberg	3513	77,55	8 466	109
1 385	05 3 70 024	Seifkant	5135	41,88	8 461	202
1 386	09 1 73 135	Lenggries	8172	242,88	8 460	35
1 387	07 1 43 032	Höhr-Grenzhausen, Stadt	5410	15,88	8 448	532
1 388	03 3 57 016	Gnarrenburg	2742	123,02	8 447	69
1 389	08 1 16 079	Lenningen	7318	41,44	8 445	204
1 390	08 4 26 097	Riedlingen, Stadt	7940	64,96	8 440	130
1 391	08 2 15 059	Oberderdingen	7519	33,57	8 434	251
1 392	06 4 37 001	Bad König, Stadt	6123	46,72	8 428	180
1 393	05 7 66 060	Schieder-Schwalenberg, Stadt	4938	60,07	8 425	140
1 394	08 3 17 005	Appenweier	7604	38,05	8 418	221
1 395	01 0 62 090	Ammersbek	2075	17,71	8 415	475
1 396	05 7 58 028	Rödinghausen	4986	36,27	8 414	232
1 397	03 2 54 029	Schellerten	3209	80,01	8 407	105
1 398	03 1 57 002	Hohenhameln	3156	69,41	8 392	121
1 399	03 2 54 017	Giesen	3208	33,91	8 375	247
1 400	03 3 55 001	Adendorf	2126	16,08	8 372	521
1 401	06 6 31 006	Eichenzell	6405	55,97	8 362	149
1 402	08 3 15 076	Neuenburg am Rhein, Stadt	7844	44,12	8 345	189
1 403	07 3 33 019	Eisenberg (Pfalz), Stadt	6719	18,71	8 329	445
1 404	07 3 35 022	Landstuhl, Stadt	6790	15,34	8 319	542
1 405	03 4 59 017	Fürstenu, Stadt	4557	78,58	8 319	106
1 406	09 1 81 128	Kaufering	8912	17,64	8 317	471
1 407	09 2 72 120	Grafenau, Stadt	8352	63,95	8 317	130
1 408	08 1 16 035	Köngen	7316	12,49	8 316	666
1 409	09 5 73 125	Roßtal, Markt	8501	44,41	8 314	187
1 410	10 0 46 111	Freisen	6699	48,05	8 309	173
1 411	09 7 74 121	Burgau, Stadt	8872	25,90	8 306	321
1 412	08 2 15 090	Weingarten (Baden)	7504	29,40	8 283	282
1 413	08 1 36 050	Oberkochen, Stadt	7082	23,56	8 282	352
1 414	03 1 56 003	Bad Sachsa, Stadt	3423	33,14	8 277	250
1 415	03 4 61 004	Elsfleth, Stadt	2887	115,10	8 266	72
1 416	09 1 72 134	Teisendorf, Markt	8221	86,76	8 262	95
1 417	03 4 60 010	Visbek	2849	84,06	8 253	98
1 418	03 4 54 054	Twist	4477	105,63	8 252	78
1 419	06 4 39 007	Hünstetten	6274	50,61	8 250	163
1 420	06 4 40 017	Niddatal, Stadt	6361	40,21	8 249	205
1 421	05 3 66 020	Hellenthal	5374	137,81	8 248	60
1 422	03 4 57 017	Osthauderfehn	2958	51,00	8 241	162
1 423	06 4 40 024	Wölfersheim	6366	43,15	8 226	191
1 424	01 0 55 042	Timmendorfer Strand	2408	20,09	8 222	409
1 425	06 5 34 008	Ebsdorfergrund	3557	72,84	8 219	113
1 426	03 4 59 015	Dissen am Teutoburger Wald, Stadt	4503	31,90	8 213	257
1 427	07 1 32 117	Wissen, Stadt	5248	34,87	8 210	235
1 428	09 4 75 168	Schwarzenbach a.d. Saale, Stadt	8676	58,83	8 205	139
1 429	05 5 58 028	Nordkirchen	4717	52,43	8 197	156
1 430	09 5 74 156	Schwaig b. Nürnberg	8501	5,91	8 195	387
1 431	09 7 75 134	Nersingen	7916	24,31	8 195	337
1 432	08 2 15 103	Karlsdorf-Neuthard	7528	13,98	8 177	585
1 433	09 7 80 143	Waltenhofen	8963	59,65	8 176	137
1 434	09 5 73 114	Cadolzburg, Markt	8501	45,44	8 169	180
1 435	05 3 82 052	Ruppichterorth	5207	61,95	8 166	132
1 436	03 4 56 014	Neuenhaus, Stadt	4458	31,31	8 161	261
1 437	09 1 86 162	Wolnzach, Markt	8069	91,55	8 158	89
1 438	09 1 76 126	Gaimersheim, Markt	8074	28,22	8 156	289
1 439	06 5 34 003	Bad Endbach	3551	39,84	8 153	205
1 440	06 4 31 003	Biblis	6843	40,44	8 145	201
1 441	05 3 58 040	Merzenich	5161	37,92	8 136	215
1 442	09 1 88 124	Herrsching a. Ammersee	8036	20,87	8 133	390
1 443	08 1 35 032	Steinheim am Albuch	7924	82,40	8 131	99
1 444	03 1 55 008	Kreienzen	3350	65,25	8 128	125
1 445	09 1 80 123	Mittenwald, Markt	8102	132,84	8 123	61
1 446	08 1 19 068	Schwaikheim	7052	9,22	8 101	879
1 447	08 1 15 001	Aidlingen	7042	26,56	8 085	304
1 448	09 2 76 144	Viechtach, Stadt	8374	62,48	8 083	129
1 449	03 3 55 009	Bleckede, Stadt	2122	124,67	8 080	65
1 450	05 9 54 004	Breckerfeld, Stadt	5805	58,65	8 078	138
1 451	09 5 74 157	Schwarzenbruck	8501	22,21	8 074	364
1 452	08 1 16 076	Aichwald	7307	14,68	8 067	550
1 453	09 1 77 139	Taufkirchen (Vils)	8252	70,18	8 062	115
1 454	08 2 16 008	Bühlertal	7582	17,67	8 061	456
1 455	09 2 74 128	Essenbach	8307	83,57	8 057	96

5 Gemeinden mit 5 000 Einwohnern und mehr nach Einwohnergrößenklassen
mit ihrer Postleitzahl, Fläche, Bevölkerung und Bevölkerungsdichte am 31.12.1989

Lfd. Nr.	Schlüssel- nummer	Gemeinde	Post- leit- zahl	Fläche km 2	Bevölkerung	Ein- wohner je km 2
-------------	----------------------	----------	------------------------	----------------	-------------	---------------------------

464 Gemeinden mit 7 000 bis unter 10 000 Einwohnern

1 456	05 7 66 004	Augustdorf	4936	42,22	8 035	190
1 457	06 4 37 013	Reichelsheim (Odenwald)	6101	58,21	8 024	138
1 458	08 1 15 029	Magstadt	7037	19,12	8 010	419
1 459	09 3 71 136	Kümmersbruck	8457	46,38	8 009	173
1 460	03 4 54 010	Emsbüren	4448	139,27	8 004	57
1 461	06 5 33 004	Dornburg	6255	33,21	7 987	240
1 462	08 2 36 070	Keltern	7538	29,84	7 986	268
1 463	01 0 62 053	Oststeinbek	2000	11,37	7 975	701
1 464	08 3 15 132	March	7806	17,78	7 973	448
1 465	06 4 32 001	Alsbach-Hähnlein	6146	15,78	7 955	504
1 466	06 4 40 019	Ortenberg, Stadt	6474	54,70	7 951	145
1 467	01 0 61 049	Kellinghusen, Stadt	2217	18,81	7 949	423
1 468	09 4 71 159	Memmelsdorf	8608	26,26	7 944	303
1 469	09 6 71 124	Haibach	8751	7,35	7 939	1 080
1 470	08 3 16 017	Herbolzheim, Stadt	7834	35,48	7 935	224
1 471	07 1 31 090	Grafschaft	5482	57,65	7 935	138
1 472	05 5 66 044	Lienen	4543	73,26	7 934	108
1 473	03 3 51 013	Hermannsburg	3102	118,60	7 932	67
1 474	09 6 78 174	Schonungen	8724	81,03	7 930	98
1 475	07 3 34 013	Kandel, Stadt	6744	26,65	7 926	297
1 476	05 7 66 024	Dörentrup	4926	49,79	7 917	159
1 477	09 1 84 139	Pullach i. Isartal	8023	7,41	7 917	1 068
1 478	09 1 71 125	Neuötting, Stadt	8265	25,83	7 912	306
1 479	03 2 54 032	Söhlde	3201	57,07	7 909	139
1 480	05 9 70 012	Erndtebrück	5927	70,86	7 905	112
1 481	06 6 31 008	Fliesen	6403	49,66	7 903	159
1 482	06 4 34 012	Wehrheim	6393	38,38	7 900	206
1 483	03 4 59 029	Ostercappeln	4514	100,19	7 896	79
1 484	06 4 40 007	Florstadt	6364	39,60	7 892	199
1 485	06 4 31 019	Rimbach	6149	23,15	7 888	341
1 486	05 3 70 032	Waldfeucht	5137	30,27	7 877	260
1 487	05 1 54 040	Kranenburg	4193	76,95	7 875	102
1 488	09 3 77 158	Waldsassen, Stadt	8595	66,53	7 865	118
1 489	05 7 62 040	Willebadessen, Stadt	3533	128,13	7 851	61
1 490	09 6 77 114	Arnstein, Stadt	8725	111,99	7 848	70
1 491	09 1 86 122	Geisenfeld, Stadt	8069	88,33	7 843	89
1 492	08 4 36 052	Kißlegg	7964	92,40	7 842	85
1 493	03 4 56 025	Wietmarschen	4455	118,89	7 830	66
1 494	09 6 72 135	Münnerstadt, Stadt	8732	93,11	7 817	84
1 495	07 2 33 501	Daun, Stadt	5568	48,98	7 816	160
1 496	09 7 72 130	Diedorf	8901	30,78	7 809	254
1 497	03 4 52 007	Großheide	2987	69,32	7 807	113
1 498	09 7 80 112	Altusried, Markt	8966	91,84	7 798	85
1 499	06 6 31 011	Großenlütder	6402	73,92	7 798	105
1 500	01 0 57 025	Heikendorf	2305	14,76	7 790	528
1 501	03 2 52 004	Coppenbrügge, Flecken	3256	89,80	7 783	87
1 502	05 5 70 024	Everswinkel	4416	68,71	7 771	113
1 503	03 1 55 005	Hardeggen, Stadt	3414	83,86	7 770	93
1 504	03 1 57 008	Wendeburg	3304	59,97	7 755	129
1 505	06 6 34 004	Frielendorf	3579	85,82	7 745	90
1 506	06 4 32 021	Schaafheim	6117	32,16	7 741	241
1 507	09 5 71 165	Heilsbronn, Stadt	8807	62,21	7 734	124
1 508	05 5 54 060	Südlohn	4286	45,54	7 730	170
1 509	09 1 82 119	Hausham	8164	22,29	7 729	347
1 510	09 6 72 117	Burkardroth, Markt	8736	60,45	7 728	128
1 511	06 5 32 015	Lahnau	6335	23,93	7 722	323
1 512	09 1 72 116	Berchtesgaden, Markt	8240	34,78	7 720	222
1 513	05 3 58 016	Hürtgenwald	5165	86,22	7 701	89
1 514	05 3 58 020	Inden	5176	35,92	7 698	214
1 515	08 1 15 048	Waldenbuch, Stadt	7035	22,70	7 696	339
1 516	03 3 52 022	Hemmoor, Stadt	2170	45,09	7 696	171
1 517	08 3 16 012	Endingen, Stadt	7833	26,72	7 695	288
1 518	09 4 71 140	Hallstadt, Stadt	8605	14,76	7 693	521
1 519	08 2 35 008	Bad Liebenzell, Stadt	7263	33,80	7 687	227
1 520	08 1 25 069	Neuenstadt am Kocher, Stadt	7106	41,18	7 683	187
1 521	05 5 66 004	Altenberge	4417	62,53	7 680	123
1 522	03 4 55 025	Bockhorn	2935	76,96	7 667	100
1 523	08 2 26 010	Dielheim	6912	22,70	7 663	338
1 524	08 3 17 141	Willstätt	7608	55,26	7 661	139
1 525	06 6 36 004	Großalmerode, Stadt	3432	37,62	7 654	203
1 526	05 7 54 004	Borgholzhausen, Stadt	4807	55,83	7 646	137
1 527	07 3 39 009	Budenheim	6501	10,61	7 631	719
1 528	09 6 76 145	Obernburg a. Main, Stadt	8753	24,84	7 622	307
1 529	03 3 54 004	Dannenberg (Elbe), Stadt	3138	76,27	7 621	100

5 Gemeinden mit 5 000 Einwohnern und mehr nach Einwohnergrößenklassen
mit ihrer Postleitzahl, Fläche, Bevölkerung und Bevölkerungsdichte am 31.12.1989

Lfd. Nr.	Schlüssel- nummer	Gemeinde	Post- leitzahl	Fläche km 2	Bevölkerung	Ein- wohner je km 2
464 Gemeinden mit 7 000 bis unter 10 000 Einwohnern						
1 530	09 1 74 131	Markt Indersdorf, Markt	8062	68,60	7 610	111
1 531	08 4 17 008	Bisingen	7457	32,84	7 593	231
1 532	09 3 73 112	Berching, Stadt	8434	131,13	7 593	58
1 533	06 4 34 009	Schmitten	6384	35,51	7 590	214
1 534	08 3 37 066	Laufenburg (Baden), Stadt	7887	23,58	7 569	321
1 535	08 3 17 151	Neuried	7607	57,85	7 554	131
1 536	05 3 58 056	Titz	5177	68,95	7 552	110
1 537	09 1 71 117	Garching a.d. Alz	8268	25,87	7 539	291
1 538	06 5 35 009	Homburg (Ohm), Stadt	6313	88,02	7 539	86
1 539	10 0 44 122	Bous	6626	7,61	7 537	990
1 540	09 6 76 121	Elsenfeld, Markt	8751	24,38	7 536	309
1 541	09 7 78 186	Ottobeuren, Markt	8942	56,09	7 525	134
1 542	09 3 76 149	Nittenau, Stadt	8415	93,13	7 524	81
1 543	06 6 33 001	Ahnatal	3501	18,03	7 523	417
1 544	07 3 40 038	Rodalben, Stadt	6782	15,69	7 517	479
1 545	05 3 66 008	Blankenheim	5378	148,55	7 502	51
1 546	05 7 66 064	Schlangen	4797	75,98	7 484	98
1 547	08 1 18 060	Oberstenfeld	7141	21,11	7 474	354
1 548	09 3 76 147	Neunburg vorm Wald, Stadt	8462	110,51	7 468	68
1 549	09 3 72 171	Waldmünchen, Stadt	8494	101,16	7 467	74
1 550	06 6 34 007	Gudensberg, Stadt	3505	46,50	7 466	161
1 551	03 1 55 007	Katlenburg-Lindau	3411	71,46	7 456	104
1 552	03 4 61 009	Stadland	2883	113,38	7 455	66
1 553	08 2 35 065	Schömburg	7542	37,22	7 454	200
1 554	08 3 16 020	Kenzingen, Stadt	7832	36,93	7 453	202
1 555	08 1 35 025	Königsbronn	7923	45,53	7 443	163
1 556	09 1 89 145	Siegsdorf	8227	55,08	7 427	135
1 557	09 1 75 124	Kirchseeon, Markt	8011	17,91	7 420	414
1 558	08 4 15 060	Pliezhausen	7401	17,30	7 419	429
1 559	08 4 26 014	Bad Schussenried, Stadt	7953	55,01	7 412	135
1 560	10 0 46 113	Namorn	6698	26,00	7 406	285
1 561	07 1 37 069	Mendig, Stadt	5442	23,78	7 400	311
1 562	07 1 31 006	Bad Breisig, Stadt	5484	19,95	7 399	371
1 563	09 7 77 159	Pfronten	8962	62,38	7 397	119
1 564	08 4 37 078	Meßkirch, Stadt	7790	76,23	7 394	97
1 565	08 2 15 089	Walzbachtal	7519	36,71	7 392	201
1 566	09 1 72 117	Bischofswiesen	8242	34,46	7 386	214
1 567	09 6 71 136	Kleinostheim	8752	13,90	7 383	531
1 568	09 3 77 141	Mitterteich, Stadt	8596	39,33	7 377	188
1 569	05 7 74 004	Altenbeken	4791	76,22	7 375	97
1 570	06 5 31 017	Staufenberg, Stadt	6301	28,11	7 370	262
1 571	03 4 53 005	Emstek	4593	108,09	7 345	68
1 572	05 9 58 028	Medebach, Stadt	5789	126,06	7 344	58
1 573	09 1 76 114	Beilngries, Stadt	8432	100,12	7 336	73
1 574	06 4 36 012	Sulzbach (Taunus)	6231	7,85	7 332	934
1 575	08 1 36 045	Neresheim, Stadt	7086	118,55	7 322	62
1 576	09 6 71 114	Karlstein a. Main	8757	12,68	7 312	577
1 577	08 1 19 076	Urbach	7068	20,76	7 307	352
1 578	09 1 88 127	Krailling	8033	16,10	7 301	453
1 579	09 7 74 143	Ichenhausen, Stadt	8873	34,21	7 297	213
1 580	06 4 35 003	Biebergemünd	6465	78,54	7 293	93
1 581	09 2 75 124	Griesbach i. Rottal, Stadt	8394	69,12	7 282	105
1 582	09 2 72 118	Freyung, Stadt	8393	48,58	7 282	150
1 583	07 1 32 050	Herdorf, Stadt	5243	18,01	7 276	404
1 584	08 1 18 021	Großbottwar, Stadt	7141	25,84	7 273	281
1 585	08 1 16 058	Reichenbach an der Fils	7313	7,43	7 246	975
1 586	07 3 35 003	Bruchmühlbach-Miesau	6793	26,89	7 236	269
1 587	03 1 55 006	Kalefeld	3355	84,11	7 234	86
1 588	03 4 52 011	Hinte	2973	48,06	7 234	151
1 589	06 5 31 007	Heuchelheim	6301	10,58	7 228	683
1 590	06 4 38 007	Mainhausen	6451	17,92	7 223	403
1 591	06 6 35 021	Waldeck, Stadt	3544	115,75	7 222	62
1 592	09 6 74 130	Ebern, Stadt	8603	85,88	7 221	84
1 593	01 0 62 061	Reinfeld (Holstein), Stadt	2067	17,36	7 220	416
1 594	06 6 34 025	Wabern	3583	51,45	7 219	140
1 595	09 6 79 180	Rimpar, Markt	8709	36,42	7 209	198
1 596	08 1 26 069	Pfedelbach	7114	41,28	7 208	175
1 597	07 3 38 023	Römerberg	6725	27,86	7 205	259
1 598	08 4 35 029	Kressbronn am Bodensee	7993	20,41	7 198	353
1 599	09 1 75 139	Zorneding	8011	23,77	7 195	303
1 600	07 3 34 001	Beilheim	6729	20,43	7 195	352
1 601	09 5 74 155	Schnaittach, Markt	8563	49,36	7 192	146
1 602	08 4 36 008	Aulendorf, Stadt	7960	52,36	7 191	137
1 603	07 3 35 038	Ramstein-Miesenbach	6792	43,02	7 190	167

5 Gemeinden mit 5 000 Einwohnern und mehr nach Einwohnergrößenklassen
mit ihrer Postleitzahl, Fläche, Bevölkerung und Bevölkerungsdichte am 31.12.1989

Lfd. Nr.	Schlüssel- nummer	Gemeinde	Post- leit- zahl	Fläche km 2	Bevölkerung	Ein- wohner je km 2
-------------	----------------------	----------	------------------------	----------------	-------------	---------------------------

464 Gemeinden mit 7 000 bis unter 10 000 Einwohnern

1 604	06 6 31 007	Eiterfeld	6419	89,83	7 181	80
1 605	05 5 70 032	Ostbevern	4412	89,00	7 180	81
1 606	08 2 36 043	Neuenbürg, Stadt	7540	28,17	7 177	255
1 607	06 4 36 010	Liederbach am Taunus	6237	6,20	7 176	1 157
1 608	07 3 31 055	Osthofen, Stadt	6522	18,63	7 164	385
1 609	01 0 51 074	Meldorf, Stadt	2223	17,83	7 164	402
1 610	01 0 57 064	Raisdorf	2313	11,29	7 161	634
1 611	08 2 26 036	Ilvesheim	6804	5,89	7 157	1 215
1 612	03 2 51 044	Wagenfeld	2841	117,33	7 132	61
1 613	09 6 71 134	Kahl a. Main	8756	10,64	7 129	670
1 614	08 1 15 013	Ehningen	7044	17,80	7 123	400
1 615	03 1 51 025	Sassenburg	3177	88,45	7 120	80
1 616	09 3 74 162	Vohenstrauß, Stadt	8483	74,06	7 109	96
1 617	08 3 17 146	Zell am Harmersbach, Stadt	7615	36,44	7 106	195
1 618	07 3 38 020	Neuhofen	6708	12,30	7 103	577
1 619	08 2 16 024	Kuppenheim, Stadt	7554	18,08	7 097	393
1 620	09 4 76 146	Küps, Markt	8643	35,64	7 095	199
1 621	01 0 55 001	Ahrensböck	2405	95,38	7 094	74
1 622	09 5 76 113	Allersberg, Markt	8501	59,64	7 088	119
1 623	08 1 18 027	Hemmingen	7254	12,34	7 078	574
1 624	09 7 73 182	Wertingen, Stadt	8857	51,93	7 068	136
1 625	06 4 39 005	Heidenrod	6209	95,95	7 064	74
1 626	07 3 37 005	Bad Bergzabern, Stadt	6748	10,71	7 059	659
1 627	08 4 26 087	Ochsenhausen, Stadt	7955	59,96	7 059	118
1 628	03 3 52 040	Nordholz	2859	65,11	7 053	108
1 629	08 3 36 045	Kandern, Stadt	7842	62,27	7 045	113
1 630	08 1 17 042	Salach	7335	8,32	7 045	847
1 631	09 2 75 122	Fürstzell, Markt	8399	79,32	7 038	89
1 632	08 2 35 033	Bad Herrenalb, Stadt	7506	33,03	7 036	213
1 633	05 3 58 060	Vettweiß	5167	83,09	7 030	85
1 634	07 3 35 004	Enkenbach-Alsenborn	6753	30,04	7 028	234
1 635	05 5 54 024	Heek	4438	68,95	7 027	102
1 636	06 4 31 014	Lautertal (Odenwald)	6147	30,77	7 010	228
1 637	01 0 54 076	Leck	2262	29,74	7 009	236
1 638	03 4 60 004	Goldenstedt	2849	88,50	7 006	79
1 639	03 3 58 004	Bomlitz	3036	64,37	7 003	109
1 640	05 9 62 020	Herscheid	5974	58,92	7 000	119
zusammen ...			X	23 515,51	3 894 571	166

517 Gemeinden mit 5 000 bis unter 7 000 Einwohnern

1 641	08 3 36 014	Efringen-Kirchen	7859	43,74	6 992	160
1 642	10 0 45 113	Gersheim	6657	57,53	6 992	122
1 643	09 6 71 140	Mainaschaff	8752	7,24	6 979	964
1 644	06 5 32 010	Greifenstein	6349	67,41	6 979	104
1 645	08 3 17 047	Hohberg	7609	28,96	6 978	241
1 646	08 1 25 046	Ilsfeld	7129	26,16	6 977	267
1 647	03 1 55 009	Moringen, Stadt	3413	82,16	6 977	85
1 648	06 4 35 015	Hasselroth	6467	18,92	6 968	368
1 649	09 6 78 123	Dittelbrunn	8721	23,84	6 966	292
1 650	03 4 61 006	Lemwerder	2874	36,38	6 964	191
1 651	09 2 73 116	Bad Abbach, Markt	8403	55,32	6 961	126
1 652	08 4 16 015	Gomaringen	7413	17,30	6 960	402
1 653	06 4 37 004	Breuberg, Stadt	6127	30,76	6 959	226
1 654	08 4 16 023	Kusterdingen	7408	24,24	6 955	287
1 655	09 3 76 170	Teublitz, Stadt	8418	38,24	6 953	182
1 656	09 3 72 137	Kötzting, Stadt	8493	62,15	6 946	112
1 657	09 4 79 112	Arzberg, Stadt	8594	35,48	6 937	196
1 658	09 3 75 148	Hemau, Stadt	8416	122,46	6 910	56
1 659	06 6 33 014	Immenhausen, Stadt	3524	28,53	6 909	242
1 660	09 7 79 201	Rain, Stadt	8852	77,10	6 904	90
1 661	09 1 88 113	Berg	8137	32,35	6 901	213
1 662	06 5 33 014	Selters (Taunus)	6251	40,47	6 901	171
1 663	06 4 37 002	Beerfelden, Stadt	6124	71,18	6 898	97
1 664	07 3 34 025	Rülzheim	6729	16,66	6 898	414
1 665	09 6 71 155	Stockstadt a. Main	8751	18,87	6 890	365
1 666	07 3 37 501	Annweiler am Trifels, Stadt	6747	39,87	6 888	173
1 667	08 1 19 086	Winterbach	7065	17,10	6 875	402
1 668	09 2 74 176	Rottenburg a.d. Laaber, Stadt	8303	90,22	6 873	76
1 669	08 1 15 016	Gäufelden	7046	20,08	6 870	342
1 670	06 6 34 017	Neukirchen, Stadt	3579	66,27	6 869	104

5 Gemeinden mit 5 000 Einwohnern und mehr nach Einwohnergrößenklassen
mit ihrer Postleitzahl, Fläche, Bevölkerung und Bevölkerungsdichte am 31.12.1989

Lfd. Nr.	Schlüssel- nummer	Gemeinde	Post- leit- zahl	Fläche km 2	Bevölkerung	Ein- wohner je km 2
517 Gemeinden mit 5 000 bis unter 7 000 Einwohnern						
1 671	07 1 37 228	Weißenthurm, Stadt	5452	3,99	6 866	1 721
1 672	03 1 52 001	Adelebsen, Flecken	3404	75,85	6 859	90
1 673	08 1 25 039	Gundelsheim, Stadt	6953	38,45	6 858	178
1 674	07 2 31 008	Bernkastei-Kues, Stadt	5550	23,67	6 855	290
1 675	05 7 54 024	Langenberg	4831	38,25	6 849	179
1 676	03 3 51 023	Wietze	3109	62,92	6 847	109
1 677	06 4 40 009	Gedern, Stadt	6473	75,25	6 837	91
1 678	09 5 71 180	Neuendettelsau	8806	33,77	6 829	202
1 679	08 1 19 087	Aspach	7152	35,46	6 819	192
1 680	05 1 70 040	Sonsbeck	4176	55,28	6 817	123
1 681	06 5 33 006	Elz	6254	16,87	6 809	404
1 682	08 1 28 126	Weikersheim, Stadt	6992	80,95	6 802	84
1 683	08 3 15 108	Staufen im Breisgau, Stadt	7813	23,26	6 795	292
1 684	09 1 75 135	Poing	8011	12,89	6 783	526
1 685	06 6 34 002	Edermünde	3501	25,83	6 763	262
1 686	05 3 54 024	Roetgen	5106	39,11	6 762	173
1 687	05 5 54 028	Heiden	4284	52,96	6 761	128
1 688	10 0 44 123	Ensdorf	6631	8,39	6 752	805
1 689	03 2 54 003	Algermissen	3201	35,60	6 748	190
1 690	09 4 71 195	Strullendorf	8618	31,72	6 743	213
1 691	08 1 36 079	Waldstetten	7076	20,95	6 737	322
1 692	08 3 37 062	Klettgau	7895	45,87	6 736	147
1 693	05 1 54 056	Uedem	4182	60,95	6 734	110
1 694	09 2 75 138	Ortenburg, Markt	8359	60,75	6 730	111
1 695	08 2 36 028	Illingen	7132	29,36	6 730	229
1 696	01 0 58 022	Bordesholm	2352	10,16	6 710	660
1 697	01 0 54 088	Niebüll, Stadt	2260	30,60	6 708	219
1 698	06 6 33 005	Calden	3527	54,84	6 708	122
1 699	08 1 25 098	Untergruppenbach	7101	27,27	6 705	246
1 700	08 2 37 002	Alpirsbach, Stadt	7297	64,55	6 702	104
1 701	03 4 60 008	Steinfeld (Oldenburg)	2841	59,79	6 701	112
1 702	08 2 25 032	Hardheim	6969	87,04	6 697	77
1 703	01 0 58 053	Flintbek	2302	17,56	6 697	381
1 704	09 7 73 136	Gundelfingen a.d. Donau, Stadt	8883	53,98	6 686	124
1 705	08 1 18 010	Bönnigheim, Stadt	7124	20,14	6 682	332
1 706	07 3 39 042	Nieder-Olm	6501	11,22	6 680	595
1 707	09 4 71 185	Scheßlitz, Stadt	8604	94,89	6 662	70
1 708	09 4 78 116	Burgkunstadt, Stadt	8622	40,59	6 661	164
1 709	05 5 54 052	Schöppingen	4437	68,78	6 656	97
1 710	01 0 55 016	Grömitz	2433	50,80	6 646	131
1 711	05 5 66 096	Wettringen	4441	57,24	6 644	116
1 712	09 3 75 175	Nittendorf	8419	32,89	6 644	202
1 713	09 1 76 112	Altmannstein, Markt	8426	114,37	6 640	58
1 714	09 3 73 126	Freystadt, Stadt	8437	80,51	6 625	82
1 715	03 4 53 006	Essen (Oldenburg)	4572	97,98	6 621	68
1 716	07 1 33 501	Sobernheim, Stadt	6553	53,69	6 619	123
1 717	08 3 37 002	Albbruck	7892	39,68	6 596	166
1 718	07 3 38 006	Dannstadt-Schauernheim	6701	15,24	6 579	432
1 719	10 0 46 116	Oberthal	6692	23,86	6 567	275
1 720	08 3 37 065	Lauchringen	7898	12,76	6 565	514
1 721	05 7 62 028	Nieheim, Stadt	3493	79,82	6 559	82
1 722	09 4 74 154	Neunkirchen a. Brand, Markt	8524	26,37	6 556	249
1 723	08 3 26 027	Hüfingen, Stadt	7713	58,55	6 553	112
1 724	08 3 37 076	Murg	7886	20,90	6 552	313
1 725	06 6 33 029	Zierenberg, Stadt	3501	86,54	6 551	76
1 726	09 6 78 134	Gerolzhofen, Stadt	8723	18,40	6 549	356
1 727	08 1 28 014	Boxberg, Stadt	6973	101,76	6 545	64
1 728	09 5 76 122	Greding, Stadt	8547	103,84	6 545	63
1 729	07 2 33 026	Gerolstein, Stadt	5530	64,34	6 541	102
1 730	09 7 80 132	Oberstausen, Markt	8974	125,83	6 536	52
1 731	08 4 17 075	Winterlingen	7472	50,64	6 523	129
1 732	05 9 62 044	Nachrodt-Wiblingwerde	5992	29,01	6 517	225
1 733	08 2 26 054	Mühlhausen	6913	15,30	6 513	426
1 734	09 5 72 131	Heroldsberg, Markt	8501	11,04	6 511	590
1 735	03 3 51 010	Faßberg	3105	101,94	6 506	64
1 736	09 6 72 113	Bad Brückenau, Stadt	8788	23,71	6 505	274
1 737	01 0 58 117	Nortorf, Stadt	2353	12,74	6 505	511
1 738	08 4 26 134	Schemmerhofen	7957	50,17	6 500	130
1 739	06 4 37 010	Lützelbach	6129	35,44	6 497	183
1 740	06 6 35 020	Volkmarsen, Stadt	3549	67,47	6 487	96
1 741	08 3 15 070	Löffingen, Stadt	7827	88,02	6 486	74
1 742	08 4 25 108	Schelklingen, Stadt	7933	75,23	6 484	86
1 743	09 3 75 196	Schierling, Markt	8306	77,72	6 479	83
1 744	01 0 59 113	Glücksburg (Ostsee), Stadt	2392	39,68	6 474	163

5 Gemeinden mit 5 000 Einwohnern und mehr nach Einwohnergrößenklassen
mit ihrer Postleitzahl, Fläche, Bevölkerung und Bevölkerungsdichte am 31.12.1989

Lfd. Nr.	Schlüssel- nummer	Gemeinde	Post- leit- zahl	Fläche km 2	Bevölkerung	Ein- wohner je km 2
-------------	----------------------	----------	------------------------	----------------	-------------	---------------------------

517 Gemeinden mit 5 000 bis unter 7 000 Einwohnern

1 745	08 3 35 035	Hilzingen	7709	53,02	6 468	122
1 746	08 3 16 010	Elzach, Stadt	7807	75,28	6 463	86
1 747	09 2 79 134	Reisbach, Markt	8386	94,34	6 463	69
1 748	07 3 33 039	Kirchheimbolanden, Stadt	6719	26,35	6 462	245
1 749	06 5 33 015	Villmar	6256	43,10	6 448	150
1 750	08 1 19 083	Weissach im Tal	7153	14,13	6 448	456
1 751	09 7 72 171	Langweid a. Lech	8901	23,62	6 448	273
1 752	06 4 35 011	Großkrotzenburg	6451	7,44	6 445	866
1 753	08 3 17 122	Schutterwald	7601	21,06	6 441	306
1 754	09 5 71 166	Herrieden, Stadt	8808	81,71	6 432	79
1 755	09 4 78 145	Michelau i. OFr.	8626	19,52	6 431	329
1 756	06 6 34 024	Spangenberg, Stadt	3509	97,70	6 428	66
1 757	08 3 36 103	Zell im Wiesental, Stadt	7863	36,13	6 421	178
1 758	08 4 36 011	Baierfurt	7982	16,02	6 420	401
1 759	08 1 15 052	Weissach	7251	22,14	6 420	290
1 760	09 5 77 161	Pleinfeld, Markt	8835	71,45	6 420	90
1 761	08 4 35 030	Langenargen	7994	15,26	6 419	421
1 762	08 2 15 021	Forst	7529	11,47	6 411	559
1 763	03 4 61 001	Berne	2876	85,20	6 400	75
1 764	05 3 66 032	Nettersheim	5376	94,40	6 397	68
1 765	05 1 54 060	Wachtendonk	4175	47,90	6 395	134
1 766	09 5 76 132	Schwanstetten, Markt	8501	32,44	6 393	197
1 767	06 6 35 009	Edertal	3593	115,72	6 393	55
1 768	09 1 84 129	Hohenbrunn	8011	16,79	6 390	381
1 769	09 1 82 131	Schliersee, Markt	8162	79,16	6 380	81
1 770	08 1 36 002	Abtsgmünd	7083	71,59	6 368	89
1 771	09 4 77 136	Mainleus	8653	47,51	6 365	134
1 772	08 2 36 033	Knittlingen, Stadt	7134	26,33	6 361	242
1 773	06 4 39 001	Aarbergen	6209	33,94	6 361	187
1 774	10 0 42 117	Weiskirchen	6649	33,64	6 360	189
1 775	09 1 84 127	Höhenkirchen-Siegertsbrunn	8011	15,19	6 359	419
1 776	03 4 60 007	Neuenkirchen (Oldenburg)	2846	90,85	6 343	70
1 777	06 4 32 006	Erzhausen	6106	7,40	6 340	857
1 778	03 3 56 002	Grasberg	2801	55,53	6 339	114
1 779	03 2 54 022	Holle	3201	61,10	6 333	104
1 780	09 6 78 160	Niederwerrn	8721	9,78	6 321	646
1 781	09 7 80 119	Dietmannsried, Markt	8969	53,67	6 317	118
1 782	09 7 72 131	Dinkelscherben, Markt	8901	67,66	6 309	93
1 783	06 5 34 005	Breidenbach	3565	44,83	6 306	141
1 784	06 5 34 020	Weimar	3556	47,05	6 305	134
1 785	06 5 34 012	Lahntal	3551	40,49	6 304	156
1 786	03 4 54 045	Salzbergen	4442	53,30	6 303	118
1 787	07 1 43 062	Ransbach-Baumbach, Stadt	5412	12,13	6 301	519
1 788	09 6 73 141	Bad Königshofen i. Grabfeld, Stadt	8742	69,52	6 292	91
1 789	09 2 74 127	Ergoldsbach, Markt	8305	57,06	6 289	110
1 790	09 2 79 113	Eichendorf, Markt	8383	98,18	6 288	64
1 791	07 3 38 001	Altrip	6701	10,48	6 280	599
1 792	08 4 37 031	Gammertingen, Stadt	7487	52,96	6 266	118
1 793	09 2 71 125	Hengersberg, Markt	8355	45,84	6 259	137
1 794	09 6 75 117	Dettelbach, Stadt	8716	60,92	6 258	103
1 795	03 4 62 003	Esens, Stadt	2943	21,59	6 258	290
1 796	08 2 26 065	Rauenberg, Stadt	6914	11,12	6 254	562
1 797	03 4 59 005	Bad Laer	4518	46,85	6 252	133
1 798	06 5 33 002	Brechen	6259	24,86	6 251	251
1 799	09 1 89 140	Ruhpolding	8222	147,96	6 243	42
1 800	08 1 25 063	Möckmühl, Stadt	7108	49,60	6 238	126
1 801	08 3 17 110	Renzen, Stadt	7592	32,10	6 237	194
1 802	09 6 78 135	Gochsheim	8726	20,70	6 234	301
1 803	07 3 39 027	Heidesheim am Rhein	6501	17,55	6 234	355
1 804	07 3 31 073	Wörrstadt	6501	16,79	6 230	371
1 805	08 2 16 013	Forbach	7564	131,82	6 229	47
1 806	06 6 35 022	Willingen (Upland)	3542	80,19	6 228	78
1 807	07 3 39 043	Nierstein	6505	19,33	6 225	322
1 808	09 4 73 158	Rodach b. Coburg, Stadt	8634	77,66	6 225	80
1 809	08 2 35 007	Althengstett	7262	19,16	6 224	325
1 810	07 1 40 144	Simmern/ Hunsrück, Stadt	6540	11,90	6 208	522
1 811	08 1 16 014	Deizisau	7301	5,17	6 201	1 199
1 812	06 5 34 006	Cölbe	3553	26,67	6 190	232
1 813	01 0 62 082	Trittau	2077	28,59	6 190	217
1 814	03 2 54 011	Diekholzen	3201	29,36	6 189	211
1 815	08 2 37 019	Dornstetten, Stadt	7295	24,21	6 185	255
1 816	09 5 72 115	Baiersdorf, Stadt	8523	11,77	6 171	524
1 817	09 3 71 156	Vilseck, Stadt	8453	64,72	6 160	95
1 818	03 4 56 002	Emlicheim	4459	48,53	6 156	127

5 Gemeinden mit 5 000 Einwohnern und mehr nach Einwohnergrößenklassen
mit ihrer Postleitzahl, Fläche, Bevölkerung und Bevölkerungsdichte am 31.12.1989

Lfd. Nr.	Schlüssel- nummer	Gemeinde	Post- leit- zahl	Fläche km 2	Bevölkerung	Ein- wohner je km 2
517 Gemeinden mit 5 000 bis unter 7 000 Einwohnern						
1 819	06 5 32 020	Sinn	6349	18,73	6 153	329
1 820	08 4 15 091	Sonnenbühl	7419	61,26	6 143	100
1 821	03 4 54 057	Werlte	4476	63,76	6 126	96
1 822	03 4 52 020	Norderney, Stadt	2982	26,29	6 125	233
1 823	08 2 26 068	Reilingen	6838	16,36	6 120	374
1 824	08 1 25 007	Bad Wimpfen, Stadt	7107	19,38	6 117	316
1 825	09 1 86 158	Vohburg a.d. Donau, Stadt	8075	45,19	6 117	135
1 826	08 1 19 001	Alfdorf	7077	68,46	6 112	89
1 827	08 3 17 145	Wolfach, Stadt	7620	67,99	6 111	90
1 828	09 2 77 121	Gangkofen, Markt	8314	108,82	6 111	56
1 829	06 5 32 005	Dietzhölztal	6344	37,45	6 111	163
1 830	09 3 76 144	Nabburg, Stadt	8470	62,39	6 108	98
1 831	08 2 36 038	Maulbronn, Stadt	7133	25,44	6 104	240
1 832	09 3 71 127	Hirschau, Stadt	8452	74,60	6 103	82
1 833	09 6 79 136	Gerbrunn	8708	4,59	6 085	1 326
1 834	03 2 57 003	Auetal	3262	62,15	6 084	98
1 835	08 3 35 002	Allensbach	7753	26,53	6 083	229
1 836	08 3 17 040	Haslach im Kinzigtal, Stadt	7612	18,70	6 083	325
1 837	08 2 36 030	Ispringen	7536	8,21	6 082	741
1 838	03 2 55 003	Bodenwerder, Stadt	3452	28,92	6 080	210
1 839	09 1 76 139	Kösching, Markt	8073	55,60	6 059	109
1 840	09 6 76 134	Klingenberg a. Main, Stadt	8763	21,14	6 052	286
1 841	09 2 78 148	Mallersdorf-Pfaffenberg, Markt	8304	72,65	6 049	83
1 842	07 1 32 072	Mudersbach	5245	9,42	6 048	642
1 843	07 3 39 006	Bodenheim	6501	13,43	6 047	450
1 844	08 2 15 111	Dettenheim	7521	30,90	6 046	196
1 845	06 4 33 001	Biebesheim am Rhein	6083	18,68	6 042	323
1 846	06 5 31 004	Fernwald	6301	21,57	6 038	280
1 847	03 3 52 046	Ottenndorf, Stadt	2178	33,54	6 037	180
1 848	08 3 26 060	Triberg im Schwarzwald, Stadt	7740	33,32	6 037	181
1 849	09 1 88 132	Seefeld	8031	34,86	6 035	173
1 850	09 3 76 163	Schwarzenfeld, Markt	8472	38,16	6 030	158
1 851	06 6 35 019	Vöhl	3546	98,80	6 021	61
1 852	06 4 39 006	Hohenstein	6209	63,79	6 010	94
1 853	09 3 73 113	Berg b. Neumarkt i.d. OPf.	8438	65,12	6 003	92
1 854	08 4 35 066	Uhlidingen-Mühlhofen	7772	15,66	6 001	383
1 855	09 6 73 142	Mellrichstadt, Stadt	8744	55,78	5 999	108
1 856	03 3 53 020	Jesteburg	2112	27,95	5 997	215
1 857	09 7 75 143	Pfaffenhofen a.d. Roth, Markt	7914	42,65	5 991	140
1 858	07 3 31 058	Saulheim	6501	18,83	5 982	318
1 859	03 4 59 006	Bad Rothenfelde	4502	18,18	5 978	329
1 860	05 5 66 024	Horstmar, Stadt	4435	44,75	5 976	134
1 861	06 6 33 012	Helsa	3506	25,77	5 976	232
1 862	06 4 35 004	Birstein	6484	86,63	5 968	69
1 863	03 1 51 016	Meine	3174	38,74	5 965	154
1 864	09 4 74 121	Ebermannstadt, Stadt	8553	49,97	5 964	119
1 865	05 5 66 020	Hopsten	4447	99,80	5 960	60
1 866	09 3 74 124	Grafenwöhr, Stadt	8484	215,83	5 957	28
1 867	07 3 38 018	Maxdorf	6701	7,35	5 955	810
1 868	08 1 25 107	Wüstenrot	7156	30,02	5 948	198
1 869	08 2 26 006	Bammental	6919	12,16	5 947	489
1 870	09 5 72 111	Adelsdorf	8555	31,62	5 943	188
1 871	10 0 42 115	Perl	6643	75,07	5 938	79
1 872	08 1 18 012	Eberdingen	7147	26,22	5 932	226
1 873	09 1 84 132	Neuried	8027	5,03	5 927	1 178
1 874	09 2 75 151	Tiefenbach	8391	49,65	5 915	119
1 875	09 1 86 147	Reichertshofen, Markt	8077	36,28	5 912	163
1 876	09 3 74 168	Windischeschenbach, Stadt	8486	36,38	5 907	162
1 877	06 4 40 021	Reichelsheim (Wetterau), Stadt	6361	27,60	5 905	214
1 878	07 3 34 012	Jockgrim	6729	12,61	5 904	468
1 879	08 3 26 031	Königsfeld im Schwarzwald	7744	40,24	5 891	146
1 880	06 6 31 002	Burghaun	6419	65,05	5 889	91
1 881	08 1 25 074	Nordheim	7107	12,71	5 887	463
1 882	06 5 32 018	Schöffengrund	6331	34,06	5 884	173
1 883	09 7 74 144	Jettingen-Scheppach, Markt	8876	54,07	5 881	109
1 884	09 1 87 148	Kiefersfelden	8205	36,72	5 854	159
1 885	09 2 78 123	Geiselhöring, Stadt	8442	99,97	5 850	59
1 886	06 4 32 017	Otzberg	6111	41,95	5 849	139
1 887	03 2 56 032	Stolzenau	3078	65,06	5 848	90
1 888	09 6 76 160	Sulzbach a. Main, Markt	8751	19,97	5 842	293
1 889	09 2 75 153	Untergriesbach, Markt	8391	73,60	5 832	79
1 890	01 0 51 072	Marne, Stadt	2222	4,91	5 828	1 187
1 891	05 5 66 052	Metelen	4439	40,23	5 824	145
1 892	08 2 16 041	Ottersweier	7583	29,21	5 821	199

5 Gemeinden mit 5 000 Einwohnern und mehr nach Einwohnergrößenklassen
mit ihrer Postleitzahl, Fläche, Bevölkerung und Bevölkerungsdichte am 31.12.1989

Lfd. Nr.	Schlüssel- nummer	Gemeinde	Post- leit- zahl	Fläche km 2	Bevölkerung	Ein- wohner je km 2
-------------	----------------------	----------	------------------------	----------------	-------------	---------------------------

517 Gemeinden mit 5 000 bis unter 7 000 Einwohnern

1 893	09 1 87 129	Bad Feilnbach	8201	57,43	5 820	101
1 894	06 4 31 022	Zwingenberg, Stadt	6144	5,62	5 819	1 035
1 895	06 4 39 014	Schlangenberg	6229	36,55	5 818	159
1 896	09 6 74 221	Zeil a. Main, Stadt	8729	35,75	5 814	163
1 897	01 0 57 074	Schönkirchen	2314	16,02	5 808	363
1 898	06 6 33 010	Greibenstein, Stadt	3523	49,84	5 808	117
1 899	03 2 55 034	Stadoldendorf, Stadt	3457	24,86	5 807	234
1 900	09 3 73 151	Parsberg, Stadt	8433	57,30	5 803	101
1 901	03 4 61 003	Butjadingen	2893	129,03	5 799	45
1 902	09 3 75 208	Wenzenbach	8411	29,83	5 796	194
1 903	09 2 75 145	Ruhstorf a.d. Rott	8399	51,44	5 793	113
1 904	09 3 75 199	Sinzing	8411	44,22	5 790	131
1 905	06 4 34 013	Weilrod	6395	71,13	5 789	81
1 906	09 6 77 203	Zellingen, Markt	8705	41,11	5 771	140
1 907	09 1 79 119	Emmering	8089	10,96	5 769	526
1 908	07 3 37 020	Edenkoben, Stadt	6732	17,92	5 765	322
1 909	07 1 34 010	Birkenfeld, Stadt	6588	13,58	5 765	425
1 910	08 3 27 002	Aldingen	7209	22,17	5 751	259
1 911	07 3 39 019	Gau-Algesheim, Stadt	6535	13,99	5 750	411
1 912	09 1 74 111	Altomünster, Markt	8064	75,76	5 745	76
1 913	03 4 53 002	Bösel	2909	100,02	5 740	57
1 914	07 3 39 049	Oppenheim, Stadt	6504	7,10	5 738	808
1 915	03 4 57 002	Borkum, Stadt	2972	30,59	5 733	187
1 916	03 1 58 027	Schöppenstedt, Stadt	3307	39,65	5 731	145
1 917	08 1 16 042	Neckartenzlingen	7449	9,04	5 723	633
1 918	09 4 72 199	Weidenberg, Markt	8588	59,14	5 722	97
1 919	07 2 31 124	Traben-Trarbach, Stadt	5580	31,35	5 722	183
1 920	09 6 74 163	Knetzgau	8729	43,95	5 721	130
1 921	09 5 75 168	Uffenheim, Stadt	8704	59,46	5 720	96
1 922	08 3 15 131	Ehrenkirchen	7801	37,79	5 716	151
1 923	09 1 72 122	Laufen, Stadt	8229	35,30	5 710	162
1 924	09 7 80 120	Durach	8968	20,70	5 704	276
1 925	08 2 36 074	Kämpfelbach	7539	13,64	5 703	418
1 926	09 5 71 214	Wassertrüdingen, Stadt	8822	53,58	5 701	106
1 927	09 4 73 121	Ebersdorf b. Coburg	8624	26,36	5 700	216
1 928	08 1 17 014	Deggingen	7345	22,70	5 694	251
1 929	09 1 87 137	Großkarolinenfeld	8201	29,04	5 693	196
1 930	09 2 79 137	Wallersdorf, Markt	8357	71,17	5 686	80
1 931	09 7 79 155	Harburg (Schwaben), Stadt	8856	73,17	5 686	78
1 932	03 1 53 003	Braunlage, Stadt	3389	21,70	5 685	262
1 933	06 6 33 025	Trendelburg, Stadt	3526	69,35	5 684	82
1 934	07 2 35 118	Saargemünd, Stadt	5510	20,34	5 682	279
1 935	07 1 38 003	Asbach	5464	38,59	5 676	147
1 936	08 1 16 004	Altbach	7305	3,35	5 671	1 693
1 937	09 7 71 156	Pöttmes, Markt	8897	82,56	5 669	69
1 938	07 1 38 041	Linz am Rhein, Stadt	5460	17,98	5 665	315
1 939	08 1 15 053	Jettingen	7047	21,11	5 664	268
1 940	09 1 89 120	Grassau, Markt	8217	35,76	5 663	158
1 941	09 3 73 155	Postbauer-Heng	8439	24,65	5 661	230
1 942	09 7 77 154	Obergünzburg, Markt	8953	46,71	5 660	121
1 943	09 3 76 150	Wernberg-Köblitz, Markt	8475	66,03	5 658	86
1 944	09 2 77 111	Arnstorf, Markt	8382	80,53	5 656	70
1 945	08 1 35 026	Nattheim	7921	45,00	5 655	126
1 946	09 2 79 132	Pilsting, Markt	8385	71,02	5 654	80
1 947	08 3 37 123	Wutöschingen	7896	26,47	5 653	214
1 948	07 2 35 125	Schweich, Stadt	5502	31,25	5 652	181
1 949	08 1 17 033	Kuchen	7343	8,95	5 650	631
1 950	09 1 87 128	Bad Endorf, Markt	8207	40,11	5 645	141
1 951	09 5 76 137	Rednitzhembach	8540	13,01	5 639	433
1 952	01 0 55 008	Burg auf Fehmarn, Stadt	2448	14,48	5 639	389
1 953	06 6 32 012	Ludwigsau	6438	111,91	5 639	50
1 954	09 3 74 139	Neustadt a.d. Waldnaab, Stadt	8482	9,92	5 631	568
1 955	08 3 37 022	Bonnndorf im Schwarzwald, Stadt	7823	76,03	5 622	74
1 956	09 4 75 169	Schwarzenbach a. Wald, Stadt	8678	36,66	5 621	153
1 957	03 4 59 010	Bersenbrück, Stadt	4558	42,54	5 621	132
1 958	08 1 19 006	Auenwald	7159	19,75	5 616	284
1 959	06 6 36 007	Meinhard	3446	39,70	5 613	141
1 960	05 5 66 032	Ladbergen	4544	52,01	5 602	108
1 961	08 2 37 054	Pfalzgrafenweiler	7293	44,72	5 601	125
1 962	06 6 33 006	Emstal	3501	38,67	5 599	145
1 963	09 1 82 116	Gmund a. Tegernsee	8184	34,38	5 597	163
1 964	06 6 31 016	Kalbach	6401	70,64	5 596	79
1 965	08 1 19 089	Berglen	7069	25,87	5 580	216
1 966	09 1 89 162	Waging a. See, Markt	8221	48,87	5 579	114

5 Gemeinden mit 5 000 Einwohnern und mehr nach Einwohnergrößenklassen
mit ihrer Postleitzahl, Fläche, Bevölkerung und Bevölkerungsdichte am 31.12.1989

Lfd. Nr.	Schlüssel- nummer	Gemeinde	Post- leit- zahl	Fläche km 2	Bevölkerung	Ein- wohner je km 2
517 Gemeinden mit 5 000 bis unter 7 000 Einwohnern						
1 967	08 1 25 030	Flein	7101	8,47	5 578	659
1 968	03 4 59 034	Glandorf	4519	59,93	5 571	93
1 969	09 5 74 139	Leinburg	8566	29,41	5 569	189
1 970	03 4 53 009	Lastrup	4595	85,15	5 567	65
1 971	08 3 17 056	Kappelrodeck	7594	17,91	5 564	311
1 972	08 2 16 005	Bietigheim	7555	13,90	5 564	400
1 973	07 1 35 020	Cochem, Stadt	5590	21,23	5 556	262
1 974	09 5 73 130	Veitsbronn	8501	16,16	5 555	344
1 975	08 4 15 073	Trochtelfingen, Stadt	7416	79,21	5 550	70
1 976	01 0 61 042	Hohenlockstedt	2214	45,41	5 546	122
1 977	08 2 37 045	Loßburg	7298	68,94	5 544	80
1 978	06 6 31 010	Gersfeld (Rhön), Stadt	6412	89,37	5 542	62
1 979	08 1 16 046	Neuffen, Stadt	7442	17,45	5 541	318
1 980	03 2 51 005	Barnstorf, Flecken	2847	52,35	5 535	106
1 981	08 1 26 058	Neuenstein, Stadt	7113	47,82	5 528	116
1 982	08 3 26 006	Bräunlingen, Stadt	7715	62,11	5 525	89
1 983	05 5 54 036	Legden	4427	56,01	5 524	99
1 984	07 1 38 004	Bad Hönningen, Stadt	5462	20,09	5 524	275
1 985	07 2 35 045	Hermeskeil, Stadt	5508	30,86	5 523	179
1 986	09 2 75 116	Bad Füssing	8397	55,10	5 523	100
1 987	07 1 38 044	Neustadt (Wied)	5466	35,90	5 520	154
1 988	01 0 62 076	Tangstedt	2000	39,85	5 520	139
1 989	08 3 27 025	Immendingen	7717	74,03	5 511	74
1 990	08 4 35 024	Immenstaad am Bodensee	7997	9,24	5 508	596
1 991	05 1 54 048	Rheurdt	4137	30,01	5 508	184
1 992	07 3 36 055	Kusel, Stadt	6798	14,38	5 501	383
1 993	09 5 71 115	Bechhofen, Markt	8809	61,95	5 494	89
1 994	08 2 25 009	Billigheim	6959	48,98	5 491	112
1 995	08 1 25 008	Beilstein, Stadt	7141	25,26	5 490	217
1 996	09 2 75 156	Wegscheid, Markt	8396	80,64	5 490	68
1 997	01 0 60 089	Trappenkamp	2351	2,93	5 488	1 873
1 998	09 4 75 158	Oberkotzau, Markt	8679	21,50	5 485	255
1 999	06 6 35 008	Diemelstadt, Stadt	3549	82,58	5 482	66
2 000	06 5 33 016	Waldbrunn (Westerwald)	6251	29,74	5 481	184
2 001	08 4 26 108	Schwendi	7959	49,25	5 475	111
2 002	03 1 51 017	Meinersen	3176	53,55	5 474	102
2 003	09 1 74 141	Röhrmoos	8061	31,73	5 471	172
2 004	06 4 39 017	Walluf	6229	6,74	5 462	810
2 005	09 1 82 129	Rottach-Egern	8183	59,10	5 458	92
2 006	09 1 88 137	Pöcking	8134	20,94	5 457	261
2 007	08 3 17 150	Schwanau	7635	38,33	5 449	142
2 008	07 3 38 016	Lamsheim	6715	12,75	5 449	427
2 009	08 3 25 012	Dornhan, Stadt	7242	44,93	5 447	121
2 010	08 4 25 028	Dietenheim, Stadt	7905	18,75	5 447	291
2 011	09 1 83 129	Neumarkt-Sankt Veit, Stadt	8267	61,07	5 444	89
2 012	08 3 27 018	Geisingen, Stadt	7716	73,78	5 434	74
2 013	08 1 36 021	Essingen	7087	58,50	5 433	93
2 014	09 5 76 121	Georgensgmünd	8544	46,96	5 431	116
2 015	09 4 78 120	Ebensfeld, Markt	8629	68,72	5 429	79
2 016	09 2 74 134	Geisenhausen, Markt	8315	62,54	5 411	87
2 017	09 1 74 113	Bergkirchen	8066	59,96	5 403	90
2 018	09 7 79 228	Wemding, Stadt	8853	31,69	5 403	170
2 019	01 0 57 048	Lütjenburg, Stadt	2322	6,15	5 397	878
2 020	08 1 26 072	Schöntal	7109	81,64	5 393	66
2 021	08 3 15 133	Vogtsburg im Kaiserstuhl, Stadt	7818	37,39	5 392	144
2 022	09 7 74 155	Leipheim, Stadt	8874	32,14	5 391	168
2 023	08 1 15 054	Grafenau	7043	13,04	5 389	413
2 024	06 6 36 014	Wehretal	3444	39,20	5 386	137
2 025	06 6 35 004	Battenberg (Eder), Stadt	3559	64,73	5 385	83
2 026	01 0 58 058	Gettorf	2303	9,19	5 383	586
2 027	07 3 33 502	Rockenhausen, Stadt	6760	36,83	5 382	146
2 028	09 7 76 129	Weiler-Simmerberg, Markt	8999	31,29	5 379	172
2 029	08 1 16 073	Wolfschlügen	7448	7,12	5 379	755
2 030	09 1 72 132	Schönau a. Königssee	8240	131,59	5 374	41
2 031	09 3 75 179	Obertraubling	8407	24,80	5 370	217
2 032	08 1 28 064	Külsheim, Stadt	6987	81,46	5 369	66
2 033	06 4 33 013	Stockstadt am Rhein	6081	18,71	5 362	287
2 034	08 1 16 007	Baltmannsweiler	7066	18,54	5 356	289
2 035	08 1 26 039	Ingelfingen, Stadt	7118	46,47	5 356	115
2 036	01 0 59 053	Kropp	2382	32,40	5 355	165
2 037	09 7 78 203	Türkheim, Markt	8939	31,54	5 351	170
2 038	06 4 40 025	Wöllstadt	6362	15,37	5 351	348
2 039	09 4 71 117	Bischberg	8609	17,55	5 349	305
2 040	08 1 27 075	Schrozberg, Stadt	7187	105,21	5 348	51

5 Gemeinden mit 5 000 Einwohnern und mehr nach Einwohnergrößenklassen
mit ihrer Postleitzahl, Fläche, Bevölkerung und Bevölkerungsdichte am 31.12.1989

Lfd. Nr.	Schlüssel- nummer	Gemeinde	Post- leit- zahl	Fläche km 2	Bevölkerung	Ein- wohner je km 2
-------------	----------------------	----------	------------------------	----------------	-------------	---------------------------

517 Gemeinden mit 5 000 bis unter 7 000 Einwohnern

2 041	09 4 72 119	Bindlach	8589	37,60	5 343	142
2 042	08 1 35 031	Sonthelm an der Brenz	7927	28,92	5 332	184
2 043	08 2 36 065	Wiernsheim	7135	24,63	5 330	216
2 044	09 1 87 118	Bernau a. Chiemsee	8214	26,69	5 323	199
2 045	09 1 84 147	Unterföhring	8043	12,90	5 319	412
2 046	08 2 26 040	Laudenbach	6947	10,29	5 309	516
2 047	07 3 38 007	Dudenhofen	6724	12,96	5 306	409
2 048	09 4 71 191	Stegaurach	8602	23,81	5 304	223
2 049	03 4 54 049	Spelle	4441	33,81	5 300	157
2 050	09 2 73 166	Saal a.d. Donau	8424	44,18	5 295	120
2 051	08 3 17 041	Hausach, Stadt	7613	36,07	5 292	147
2 052	08 2 16 033	Muggensturm	7553	11,55	5 289	458
2 053	01 0 57 036	Klausdorf	2300	6,52	5 288	811
2 054	08 4 17 054	Rosenfeld, Stadt	7463	51,11	5 283	103
2 055	09 3 73 121	Dietfurt a.d. Altmühl, Stadt	8435	78,88	5 280	67
2 056	08 4 37 086	Ostrach	7965	108,93	5 279	48
2 057	06 6 31 013	Hofbieber	6417	87,18	5 278	61
2 058	06 5 34 013	Lohra	3554	49,18	5 276	107
2 059	09 4 74 123	Eggolsheim, Markt	8557	49,04	5 276	108
2 060	06 5 31 015	Rabenau	6301	43,40	5 272	121
2 061	07 1 37 088	Plaidt	5472	9,38	5 266	561
2 062	08 2 25 074	Obrigheim	6952	24,27	5 264	217
2 063	09 2 73 164	Riedenburg, Stadt	8422	100,64	5 262	52
2 064	08 1 28 082	Niederstetten, Stadt	6994	104,01	5 259	51
2 065	07 1 43 206	Bad Marienberg (Westerwald), Stadt	5439	10,01	5 254	525
2 066	08 2 16 063	Rheinmünster	7587	42,46	5 249	124
2 067	07 3 40 054	Waldfischbach-Burgalben	6757	17,60	5 244	298
2 068	08 1 16 016	Dettingen unter Teck	7319	15,18	5 244	345
2 069	09 4 76 178	Stockheim	8647	25,36	5 239	207
2 070	09 4 72 179	Pottenstein, Stadt	8573	73,23	5 238	72
2 071	08 4 36 094	Argenbühl	7989	76,37	5 238	69
2 072	01 0 58 054	Fockbek	2374	26,45	5 236	198
2 073	08 2 37 074	Waldachtal	7244	29,88	5 235	175
2 074	08 1 36 033	Hüttlingen	7088	18,70	5 227	280
2 075	08 2 26 059	Neulußheim	6823	3,39	5 222	1 540
2 076	08 1 18 006	Benningen am Neckar	7141	4,87	5 219	1 072
2 077	06 4 32 005	Eppertshausen	6116	13,11	5 217	398
2 078	06 6 34 011	Knüllwald	3589	100,54	5 216	52
2 079	03 2 54 018	Gronau (Leine), Stadt	3212	20,72	5 213	252
2 080	09 1 84 141	Sauerlach	8029	48,50	5 209	107
2 081	09 3 75 118	Beratzhausen, Markt	8411	72,54	5 205	72
2 082	09 2 75 146	Salzweg	8391	31,92	5 203	163
2 083	08 1 36 082	Westhausen	7084	38,46	5 202	135
2 084	05 5 66 036	Laer	4419	35,02	5 202	149
2 085	03 3 51 018	Nienhagen	3101	17,59	5 197	295
2 086	06 4 31 015	Lindenfels, Stadt	6145	21,09	5 197	246
2 087	09 2 77 113	Bad Birnbach, Markt	8345	68,61	5 195	76
2 088	08 1 17 038	Rechberghausen	7324	6,40	5 194	812
2 089	06 4 31 006	Einhausen	6141	26,67	5 193	195
2 090	03 3 55 031	Reppenstedt	2121	14,78	5 189	351
2 091	06 4 39 016	Waldems	6273	36,68	5 186	141
2 092	06 4 40 006	Echzell	6363	37,61	5 186	138
2 093	06 6 32 020	Wildeck	6444	39,86	5 183	130
2 094	08 2 26 003	Altlußheim	6822	15,97	5 181	324
2 095	08 4 17 022	Geislingen, Stadt	7465	31,95	5 175	162
2 096	09 1 89 152	Tittmoning, Stadt	8261	72,12	5 175	72
2 097	09 1 80 125	Oberammergau	8103	30,06	5 175	172
2 098	06 4 40 018	Ober-Mörlen	6352	37,65	5 175	137
2 099	09 5 76 148	Thalmässing, Markt	8546	80,53	5 168	64
2 100	09 5 71 226	Windsbach, Stadt	8812	68,15	5 164	76
2 101	09 2 75 128	Hutthurm, Markt	8391	37,20	5 164	139
2 102	09 3 76 153	Pfreimd, Stadt	8473	51,45	5 160	100
2 103	06 6 32 015	Niederaula	6434	64,17	5 158	80
2 104	08 1 18 077	Ingersheim	7121	11,55	5 156	446
2 105	08 3 17 116	Sasbach	7591	16,74	5 154	308
2 106	08 4 37 107	Stetten am kalten Markt	7488	56,47	5 154	91
2 107	08 3 25 072	Deißlingen	7212	32,13	5 148	160
2 108	07 2 32 296	Prüm, Stadt	5540	22,82	5 145	225
2 109	03 3 51 021	Wathlingen	3101	17,70	5 143	291
2 110	06 5 32 016	Leun, Stadt	6337	28,66	5 136	179
2 111	03 4 59 002	Ankum	4554	66,32	5 136	77
2 112	03 3 60 004	Bienenbüttel	3116	98,86	5 134	52
2 113	09 4 71 120	Burgebrach, Markt	8602	88,38	5 134	58
2 114	09 4 71 220	Schlüsselfeld, Stadt	8602	70,22	5 133	73

5 Gemeinden mit 5 000 Einwohnern und mehr nach Einwohnergrößenklassen
mit ihrer Postleitzahl, Fläche, Bevölkerung und Bevölkerungsdichte am 31.12.1989

Lfd. Nr.	Schlüssel- nummer	Gemeinde	Post- leit- zahl	Fläche km 2	Bevölkerung	Ein- wohner je km 2
517 Gemeinden mit 5 000 bis unter 7 000 Einwohnern						
2 115	01 0 58 107	Molfsee	2300	7,25	5 133	708
2 116	08 2 26 091	Waibstadt, Stadt	6923	25,57	5 127	201
2 117	08 2 25 117	Elztal	6957	46,62	5 127	110
2 118	09 7 74 185	Thannhausen, Stadt	8907	20,03	5 123	256
2 119	08 3 17 098	Oppenau, Stadt	7603	73,04	5 121	70
2 120	09 4 71 155	Litzendorf	8615	25,85	5 110	198
2 121	03 1 58 026	Schladen	3342	30,50	5 110	168
2 122	09 4 72 116	Bad Berneck i. Fichtelgebirge, Stadt ..	8582	33,55	5 107	152
2 123	09 1 83 112	Ampfing	8261	31,08	5 104	164
2 124	09 6 74 133	Eltmann, Stadt	8729	40,00	5 102	128
2 125	03 3 58 002	Bispingen	3045	128,10	5 096	40
2 126	03 4 52 008	Hage, Flecken	2984	16,62	5 096	307
2 127	08 4 35 036	Meersburg, Stadt	7758	12,03	5 095	424
2 128	08 3 15 098	Schallstadt	7801	19,55	5 094	261
2 129	06 6 33 018	Naumburg, Stadt	3501	66,18	5 081	77
2 130	03 2 51 010	Bruchhausen-Vilsen, Flecken	2814	41,27	5 077	123
2 131	03 3 58 017	Neuenkirchen	3044	96,68	5 071	52
2 132	09 3 77 129	Kemnath, Stadt	8584	53,93	5 070	94
2 133	09 6 78 150	Kolitzheim	8721	59,26	5 065	85
2 134	09 5 71 174	Leutershausen, Stadt	8811	84,13	5 062	60
2 135	09 7 80 115	Blaichach	8976	50,18	5 061	101
2 136	05 5 66 080	Saerbeck	4401	58,87	5 054	86
2 137	07 1 43 308	Westerburg, Stadt	5438	18,48	5 052	273
2 138	06 6 36 012	Waldkappel, Stadt	3445	96,47	5 048	52
2 139	09 4 72 154	Hollfeld, Stadt	8607	80,64	5 044	63
2 140	07 3 36 102	Waldmohr	6797	13,07	5 042	386
2 141	09 3 77 116	Erbendorf, Stadt	8488	57,26	5 036	88
2 142	03 2 56 030	Steyerberg, Flecken	3074	101,88	5 035	49
2 143	09 6 76 133	Kleinwallstadt, Markt	8751	15,77	5 034	319
2 144	03 4 60 005	Holdorf	2841	54,90	5 032	92
2 145	09 2 77 149	Triftern, Markt	8343	62,21	5 031	81
2 146	09 6 71 112	Bessenbach	8751	29,98	5 027	168
2 147	08 1 36 044	Mutlangen	7075	8,78	5 026	572
2 148	06 6 34 026	Willingshausen	3579	59,94	5 023	84
2 149	09 2 74 183	Velden, Markt	8319	49,43	5 021	102
2 150	08 3 36 087	Todtnau, Stadt	7868	69,60	5 020	72
2 151	08 1 17 030	Heiningen	7326	12,46	5 015	402
2 152	05 7 62 024	Marienmünster, Stadt	3477	64,23	5 009	78
2 153	06 5 34 001	Amöneburg, Stadt	3572	43,95	5 009	114
2 154	09 4 73 166	Sonnefeld	8625	34,67	5 008	144
2 155	09 7 72 223	Zusmarshausen, Markt	8901	69,45	5 005	72
2 156	03 1 51 027	Schwülper	3301	20,89	5 003	239
2 157	03 4 61 008	Ovelgönne	2882	123,83	5 000	40
zusammen ...			X	22 582,44	3 041 963	135

6 Kreisfreie Städte, Landkreise und Gemeinden nach Größenklassen

6.1 Gemeinden nach Einwohnergrößenklassen*)

Stichtag	Ins- gesamt	Davon mit ... bis unter ... Einwohnern									
		weniger als 500	500 - 1 000	1 000 - 2 000	2 000 - 3 000	3 000 - 5 000	5 000 - 10 000	10 000 - 20 000	20 000 - 50 000	50 000 - 100 000	100 000 und mehr
Zahl der Gemeinden ¹⁾											
30. 6. 1964	24 468	11 130	5 838	3 787	1 241	1 043	797	336	190	50	56
30. 6. 1965	24 444	11 027	5 807	3 802	1 276	1 065	817	351	190	52	57
30. 6. 1966	24 411	10 932	5 774	3 824	1 291	1 096	820	368	195	54	57
30. 6. 1967	24 368	10 862	5 754	3 837	1 290	1 089	855	372	198	54	57
30. 6. 1968	24 282	10 760	5 706	3 850	1 309	1 097	869	380	199	55	57
30. 6. 1969	23 629	10 399	5 531	3 713	1 303	1 073	876	413	206	56	59
27. 5. 1970 2)	22 510	9 876	5 322	3 506	1 209	1 002	829	417	229	61	59
30. 6. 1971	21 324	8 991	4 971	3 431	1 214	1 045	864	449	235	64	60
30. 6. 1972	17 881	6 910	3 934	2 942	1 190	1 083	942	497	252	71	60
30. 6. 1973	15 009	5 171	3 250	2 563	1 076	1 014	983	530	280	80	62
30. 6. 1974	12 534	3 735	2 638	2 235	977	941	969	587	308	80	64
30. 6. 1975	10 896	3 179	2 170	1 883	860	841	914	588	308	84	69
30. 6. 1976	10 718	3 066	2 111	1 861	868	845	913	591	310	85	68
30. 6. 1977	10 406	2 934	2 039	1 810	814	836	899	598	324	84	68
30. 6. 1978	8 519	1 751	1 396	1 624	809	893	938	619	336	85	68
30. 6. 1979	8 502	1 746	1 395	1 604	816	889	938	624	338	85	67
30. 6. 1980	8 500	1 732	1 372	1 613	825	881	954	628	342	86	67
30. 6. 1981	8 504	1 716	1 390	1 604	822	882	958	639	341	86	66
30. 6. 1982	8 505	1 710	1 392	1 586	830	888	962	644	343	84	66
30. 6. 1983	8 507	1 707	1 394	1 587	825	892	963	648	340	86	65
30. 6. 1984	8 506	1 704	1 391	1 583	834	885	968	650	341	85	65
30. 6. 1985	8 506	1 714	1 379	1 584	830	890	969	647	346	83	64
30. 6. 1986	8 504	1 714	1 372	1 583	831	889	967	650	350	83	65
25. 5. 1987 2)	8 505	1 723	1 358	1 586	825	902	974	642	343	86	66
30. 6. 1988	8 505	1 718	1 359	1 579	831	900	976	648	343	85	66
30. 6. 1989	8 506	1 717	1 340	1 578	833	899	979	655	353	83	69

Bevölkerung¹⁾³⁾ in 1 000 Personen

30. 6. 1964	58 289,8	3 046,7	4 134,5	5 259,2	3 014,3	3 993,0	5 526,3	4 513,4	5 862,8	3 536,2	19 403,4
30. 6. 1965	59 040,6	3 004,9	4 106,1	5 269,3	3 088,6	4 081,4	5 669,1	4 734,0	5 866,1	3 633,9	19 587,2
30. 6. 1966	59 675,8	2 971,7	4 085,5	5 305,4	3 122,9	4 212,6	5 689,6	4 942,2	6 001,4	3 758,6	19 585,9
30. 6. 1967	59 872,0	2 947,1	4 074,8	5 342,6	3 126,9	4 171,8	5 899,4	5 019,6	6 102,1	3 752,9	19 434,8
30. 6. 1968	60 165,1	2 912,6	4 035,7	5 356,4	3 169,1	4 199,0	6 004,3	5 163,3	6 167,7	3 819,4	19 337,7
30. 6. 1969	60 842,1	2 811,6	3 914,2	5 169,1	3 156,8	4 115,1	6 065,4	5 633,6	6 455,2	3 898,0	19 623,2
27. 5. 1970 2)	60 650,6	2 683,4	3 775,3	4 893,9	2 935,7	3 836,4	5 782,9	5 682,9	7 179,0	4 237,9	19 643,4
30. 6. 1971	61 293,7	2 441,2	3 524,6	4 806,1	2 951,5	4 003,6	6 046,2	6 082,6	7 287,7	4 373,1	19 777,1
30. 6. 1972	61 672,3	1 862,8	2 795,3	4 146,5	2 905,8	4 202,8	6 612,5	6 786,7	7 775,9	4 843,5	19 740,5
30. 6. 1973	61 967,2	1 427,6	2 322,1	3 624,9	2 631,1	3 930,1	6 905,2	7 213,5	8 412,2	5 361,6	20 138,8
30. 6. 1974	62 040,9	1 033,3	1 894,7	3 158,1	2 389,0	3 659,3	6 831,8	8 036,2	9 322,0	5 305,2	20 411,5
30. 6. 1975	61 832,2	875,7	1 554,9	2 676,6	2 102,1	3 275,1	6 496,4	8 070,1	9 282,8	5 605,3	21 893,2
30. 6. 1976	61 512,9	846,0	1 515,5	2 642,6	2 123,1	3 296,2	6 494,4	8 113,3	9 329,7	5 703,1	21 449,1
30. 6. 1977	61 395,6	806,7	1 461,5	2 564,5	1 981,9	3 249,0	6 400,4	8 206,7	9 736,7	5 661,4	21 326,9
30. 6. 1978	61 310,0	467,6	1 027,3	2 319,6	1 974,4	3 469,5	6 649,9	8 508,5	10 017,6	5 698,6	21 177,0
30. 6. 1979	61 336,6	468,5	1 035,1	2 299,0	1 995,6	3 464,8	6 659,7	8 599,0	10 109,0	5 739,4	20 966,7
30. 6. 1980	61 560,7	463,1	1 013,1	2 302,8	2 017,3	3 426,4	6 764,1	8 666,8	10 240,9	5 779,2	20 887,0
30. 6. 1981	61 665,8	456,1	1 027,2	2 297,8	2 010,0	3 426,4	6 777,0	8 840,0	10 277,4	5 828,0	20 725,9
30. 6. 1982	61 637,9	453,1	1 029,2	2 267,8	2 021,0	3 444,2	6 799,7	8 907,7	10 360,0	5 717,3	20 637,9
30. 6. 1983	61 420,7	451,6	1 030,8	2 271,7	2 007,3	3 454,0	6 798,7	8 964,6	10 235,0	5 836,7	20 370,3
30. 6. 1984	61 181,1	449,7	1 028,2	2 264,1	2 031,0	3 427,7	6 827,0	8 985,0	10 260,6	5 755,4	20 152,5
30. 6. 1985	61 015,3	453,6	1 021,7	2 267,7	2 022,4	3 450,9	6 847,4	8 940,1	10 440,3	5 682,9	19 888,3
30. 6. 1986	61 047,7	452,8	1 015,4	2 265,0	2 025,2	3 447,5	6 814,0	8 945,4	10 505,2	5 639,7	19 937,4
25. 5. 1987 2)	61 077,0	461,0	1 001,1	2 262,3	2 011,5	3 505,5	6 894,7	8 854,1	10 233,4	5 754,9	20 099,4
30. 6. 1988	61 418,0	458,1	998,5	2 252,1	2 028,9	3 506,0	6 918,5	8 965,1	10 312,9	5 739,9	20 237,9
30. 6. 1989	61 989,8	458,9	983,9	2 246,4	2 034,3	3 497,8	6 915,3	9 002,6	10 571,6	5 537,2	20 741,8

Bevölkerung¹⁾³⁾ in %

30. 6. 1964	100	5,2	7,1	9,0	5,2	6,9	9,5	7,7	10,1	6,1	33,3
30. 6. 1965	100	5,1	7,0	8,9	5,2	6,9	9,6	8,0	9,9	6,2	33,2
30. 6. 1966	100	5,0	6,8	8,9	5,2	7,1	9,5	8,3	10,1	6,3	32,8
30. 6. 1967	100	4,9	6,8	8,9	5,2	7,0	9,9	8,4	10,2	6,3	32,5
30. 6. 1968	100	4,8	6,7	8,9	5,3	7,0	10,0	8,6	10,3	6,3	32,1
30. 6. 1969	100	4,6	6,4	8,5	5,2	6,8	10,0	9,3	10,6	6,4	32,2
27. 5. 1970 2)	100	4,4	6,2	8,1	4,8	6,3	9,5	9,4	11,8	7,0	32,4
30. 6. 1971	100	4,0	5,8	7,8	4,8	6,5	9,9	9,9	11,9	7,1	32,3
30. 6. 1972	100	3,0	4,5	6,7	4,7	6,8	10,7	11,0	12,6	7,9	32,0
30. 6. 1973	100	2,3	3,7	5,9	4,2	6,3	11,1	11,6	13,6	8,7	32,5
30. 6. 1974	100	1,6	3,1	5,1	3,9	5,9	11,0	13,0	15,0	8,6	32,9
30. 6. 1975	100	1,4	2,5	4,3	3,4	5,3	10,5	13,1	15,0	9,1	35,4
30. 6. 1976	100	1,4	2,5	4,3	3,5	5,4	10,6	13,2	15,2	9,3	34,9
30. 6. 1977	100	1,3	2,4	4,2	3,2	5,3	10,4	13,4	15,9	9,2	34,7
30. 6. 1978	100	0,8	1,7	3,8	3,2	5,7	10,8	13,9	16,3	9,3	34,5
30. 6. 1979	100	0,7	1,7	3,7	3,3	5,6	10,9	14,0	16,5	9,4	34,2
30. 6. 1980	100	0,8	1,6	3,7	3,3	5,6	11,0	14,1	16,6	9,4	33,9
30. 6. 1981	100	0,7	1,7	3,7	3,3	5,6	11,0	14,3	16,7	9,5	33,6
30. 6. 1982	100	0,7	1,7	3,7	3,3	5,6	11,0	14,5	16,8	9,3	33,5
30. 6. 1983	100	0,7	1,7	3,7	3,3	5,6	11,1	14,6	16,7	9,5	33,2
30. 6. 1984	100	0,7	1,7	3,7	3,3	5,6	11,2	14,7	16,8	9,4	32,9
30. 6. 1985	100	0,7	1,7	3,7	3,3	5,7	11,2	14,7	17,1	9,3	32,6
30. 6. 1986	100	0,7	1,7	3,7	3,3	5,6	11,2	14,7	17,2	9,2	32,7
25. 5. 1987 2)	100	0,8	1,6	3,7	3,3	5,7	11,3	14,5	16,8	9,4	32,9
30. 6. 1988	100	0,7	1,6	3,7	3,3	5,7	11,3	14,6	16,8	9,3	33,0
30. 6. 1989	100	0,7	1,6	3,6	3,3	5,6	11,2	14,5	17,1	8,9	33,5

*) Jeweiliger Gebietsstand der Gemeinden; Einordnung der Gemeinden nach Größenklassen am jeweiligen Stichtag.

1) Einschl. der bewohnten gemeindefreien Gebiete, aber ohne 5 bzw. 6 (ab 1965-1970) abgesiedelte, jedoch "de jure" nicht aufgelöste Gemeinden.

2) Ergebnis der Volkszählung.

3) Für die Jahre 1964-1969, 1971-1986 und ab 1988 fortgeschriebene Bevölkerungszahlen auf Basis der Volkszählungen vom 6.6.1961, 27.5.1970 und 25.5.1987.

6 Kreisfreie Städte, Landkreise und Gemeinden nach Größenklassen
6.2 Kreisfreie Städte und Landkreise in den Ländern am 31.12.1989

Kreisfreie Städte bzw. Landkreise mit ... bis unter ... Einwohnern	Bundesgebiet	Schleswig-Holstein	Hamburg	Niedersachsen	Bremen	Nordrhein-Westfalen	Hessen	Rheinland-Pfalz	Baden-Württemberg	Bayern	Saarland	Berlin (West)
Kreisfreie Städte												
20 000 - 50 000	14	-	-	-	-	-	-	5	-	9	-	-
50 000 - 100 000	18	2	-	3	-	-	-	4	1	8	-	-
100 000 - 150 000	18	-	-	3	1	2	2	1	4	5	-	-
150 000 - 200 000	10	-	-	1	-	5	1	2	1	-	-	-
200 000 - 300 000	14	2	-	1	-	8	1	-	1	1	-	-
300 000 - 500 000	5	-	-	-	-	3	-	-	1	1	-	-
500 000 - 1 000 000	9	-	-	1	1	5	1	-	1	-	-	-
1 000 000 und mehr ..	3	-	1	-	-	-	-	-	-	1	-	1
Zusammen ...	91	4	1	9	2	23	5	12	9	25	-	1
Landkreise												
20 000 - 50 000	1	-	-	1	-	-	-	-	-	-	-	-
50 000 - 100 000	53	-	-	9	-	-	1	10	1	31	1	-
100 000 - 150 000	74	3	-	14	-	2	3	10	9	31	2	-
150 000 - 200 000	42	5	-	9	-	2	5	4	10	6	1	-
200 000 - 300 000	43	3	-	3	-	15	10	-	8	3	1	-
300 000 - 500 000	22	-	-	1	-	11	2	-	7	-	1	-
500 000 - 1 000 000	2	-	-	1	-	1	-	-	-	-	-	-
1 000 000 und mehr ..	-	-	-	-	-	-	-	-	-	-	-	-
Zusammen ...	237	11	-	38	-	31	21	24	35	71	6	-
Insgesamt												
20 000 - 50 000	15	-	-	1	-	-	-	5	-	9	-	-
50 000 - 100 000	71	2	-	12	-	-	1	14	2	39	1	-
100 000 - 150 000	92	3	-	17	1	4	5	11	13	36	2	-
150 000 - 200 000	52	5	-	10	-	7	6	6	11	6	1	-
200 000 - 300 000	57	5	-	4	-	23	11	-	9	4	1	-
300 000 - 500 000	27	-	-	1	-	14	2	-	8	1	1	-
500 000 - 1 000 000	11	-	-	2	1	6	1	-	1	-	-	-
1 000 000 und mehr ..	3	-	1	-	-	-	-	-	-	1	-	1
Insgesamt ...	328	15	1	47	2	54	26	36	44	96	6	1
Bevölkerung in kreisfreien Städten												
1 000												
20 000 - 50 000	578,6	-	-	-	-	-	-	209,1	-	369,5	-	-
50 000 - 100 000	1 238,1	166,9	-	214,5	-	-	-	320,9	51,1	484,8	-	-
100 000 - 150 000	2 127,2	-	-	381,6	129,4	239,3	251,5	107,9	468,2	549,2	-	-
150 000 - 200 000	1 731,3	-	-	161,3	-	854,0	191,6	336,6	187,8	-	-	-
200 000 - 300 000	3 488,6	456,5	-	256,3	-	1 998,0	256,9	-	270,7	250,2	-	-
300 000 - 500 000	1 878,2	-	-	-	-	1 086,5	-	-	306,0	485,7	-	-
500 000 - 1 000 000	5 527,0	-	-	505,9	544,3	3 270,9	635,2	-	570,7	-	-	-
1 000 000 und mehr ..	4 963,4	-	1 626,2	-	-	-	-	-	-	1 206,7	-	2 130,5
Zusammen ...	21 532,4	623,4	1 626,2	1 519,6	673,7	7 448,7	1 335,2	974,5	1 854,4	3 346,1	-	2 130,5
Bevölkerung in Landkreisen												
1 000												
20 000 - 50 000	48,1	-	-	48,1	-	-	-	-	-	-	-	-
50 000 - 100 000	4 524,4	-	-	783,7	-	-	89,4	827,3	90,1	2 641,3	92,6	-
100 000 - 150 000	8 924,1	373,0	-	1 731,5	-	270,7	352,7	1 204,7	1 141,1	3 601,3	249,0	-
150 000 - 200 000	7 174,3	870,1	-	1 540,2	-	347,8	851,9	695,1	1 746,4	969,4	153,2	-
200 000 - 300 000	10 615,5	728,1	-	796,2	-	3 928,9	2 350,8	-	1 937,8	662,6	211,0	-
300 000 - 500 000	8 659,9	-	-	308,5	-	4 462,9	680,6	-	2 848,8	-	359,1	-
500 000 - 1 000 000	1 200,5	-	-	555,9	-	644,6	-	-	-	-	-	-
1 000 000 und mehr ..	-	-	-	-	-	-	-	-	-	-	-	-
Zusammen ...	41 146,7	1 971,2	-	5 764,2	-	9 654,9	4 325,5	2 727,1	7 764,3	7 874,6	1 064,9	-
Bevölkerung insgesamt												
1 000												
20 000 - 50 000	626,7	-	-	48,1	-	-	-	209,1	-	369,5	-	-
50 000 - 100 000	5 762,5	166,9	-	998,2	-	-	89,4	1 148,2	141,2	3 126,1	92,6	-
100 000 - 150 000	11 051,2	373,0	-	2 113,2	129,4	510,0	604,2	1 312,6	1 609,3	4 150,5	249,0	-
150 000 - 200 000	8 905,6	870,1	-	1 701,6	-	1 201,8	1 043,5	1 031,8	1 934,2	969,4	153,2	-
200 000 - 300 000	14 104,0	1 184,6	-	1 052,5	-	5 926,9	2 607,7	-	2 208,5	912,8	211,0	-
300 000 - 500 000	10 538,1	-	-	308,5	-	5 549,4	680,6	-	3 154,8	485,7	359,1	-
500 000 - 1 000 000	6 727,4	-	-	1 061,7	544,3	3 915,5	635,2	-	570,7	-	-	-
1 000 000 und mehr ..	4 963,4	-	1 626,2	-	-	-	-	-	-	1 206,7	-	2 130,5
Insgesamt ...	62 679,0	2 594,6	1 626,2	7 283,8	673,7	17 103,6	5 660,6	3 701,7	9 618,7	11 220,7	1 064,9	2 130,5

6 Kreisfreie Städte, Landkreise und Gemeinden nach Größenklassen
6.3 Gemeinden in den Ländern am 31.12.1989 nach Einwohnergrößenklassen

Einwohnergrößenklasse Gemeinden mit bis unter ... Einwohner	Bundes- gebiet	Schleswig- Holstein	Hamburg	Nieder- sachsen	Bremen	Nordrhein- Westfalen	Hessen	Rheinland- Pfalz	Baden- Württemberg	Bayern	Saarland	Berlin (West)
Zahl der Gemeinden ¹⁾												
unter 100	194	54	-	1	-	-	-	139	-	-	-	-
100 - 200	390	107	-	-	-	-	-	272	11	-	-	-
200 - 500	1 108	333	-	31	-	-	-	706	36	2	-	-
500 - 1 000	1 346	294	-	253	-	-	1	555	48	195	-	-
1 000 - 2 000	1 574	165	-	262	-	-	10	330	149	658	-	-
2 000 - 3 000	833	47	-	99	-	-	33	120	183	351	-	-
3 000 - 5 000	902	42	-	84	-	4	89	70	233	380	-	-
5 000 - 10 000	981	39	-	123	-	74	138	73	242	281	11	-
10 000 - 20 000	667	28	-	103	-	126	107	20	125	130	28	-
20 000 - 50 000	356	15	-	58	-	124	36	11	63	38	11	-
50 000 - 100 000	83	3	-	9	-	38	7	5	12	8	1	-
100 000 - 200 000	39	-	-	6	1	14	3	3	6	5	1	-
200 000 - 500 000	19	2	-	1	-	11	1	-	2	2	-	-
500 000 und mehr	12	-	1	1	1	5	1	-	1	1	-	1
Insgesamt ...	8 504	1 129	1	1 031	2	396	426	2 304	1 111	2 051	52	1
Prozent												
unter 100	2,28	4,79	-	0,10	-	-	-	6,04	-	-	-	-
100 - 200	4,59	9,48	-	-	-	-	-	11,81	0,99	-	-	-
200 - 500	13,03	29,50	-	3,01	-	-	-	30,64	3,24	0,10	-	-
500 - 1 000	15,83	26,04	-	24,54	-	-	0,23	24,09	4,32	9,51	-	-
1 000 - 2 000	18,51	14,61	-	25,41	-	-	2,35	14,32	13,41	32,08	-	-
2 000 - 3 000	9,80	4,16	-	9,60	-	-	7,75	5,21	16,47	17,11	-	-
3 000 - 5 000	10,61	3,72	-	8,15	-	1,01	20,89	3,04	20,97	18,53	-	-
5 000 - 10 000	11,54	3,45	-	11,93	-	18,69	32,39	3,17	21,78	13,70	21,15	-
10 000 - 20 000	7,84	2,48	-	9,99	-	31,82	25,12	0,87	11,25	6,34	53,85	-
20 000 - 50 000	4,19	1,33	-	5,63	-	31,31	8,45	0,48	5,67	1,85	21,15	-
50 000 - 100 000	0,98	0,27	-	0,87	-	9,60	1,64	0,22	1,08	0,39	1,92	-
100 000 - 200 000	0,46	-	-	0,58	50,00	3,54	0,70	0,13	0,54	0,24	1,92	-
200 000 - 500 000	0,22	0,18	-	0,10	-	2,78	0,23	-	0,18	0,10	-	-
500 000 und mehr	0,15	-	100	0,10	50,00	1,26	0,23	-	0,09	0,05	-	100
Insgesamt ...	100	100	100	100	100	100	100	100	100	100	100	100
Bevölkerung												
Anzahl												
unter 100	12 536	3 477	-	1	-	-	-	9 058	-	-	-	-
100 - 200	59 484	16 397	-	-	-	-	-	41 321	1 766	-	-	-
200 - 500	379 574	111 656	-	14 011	-	-	-	240 196	13 095	616	-	-
500 - 1 000	989 187	210 821	-	189 485	-	-	751	391 318	34 087	162 725	-	-
1 000 - 2 000	2 249 166	230 382	-	361 389	-	-	15 960	458 423	236 227	946 785	-	-
2 000 - 3 000	2 041 604	113 013	-	236 694	-	-	87 215	288 590	453 796	862 296	-	-
3 000 - 5 000	3 519 706	165 123	-	328 791	-	17 950	363 340	269 203	919 088	1 456 211	-	-
5 000 - 10 000	6 936 534	279 475	-	902 567	-	578 993	977 886	499 950	1 691 171	1 922 922	83 570	-
10 000 - 20 000	9 191 893	369 564	-	1 405 647	-	1 814 751	1 449 546	297 195	1 675 862	1 769 485	409 843	-
20 000 - 50 000	10 720 890	403 660	-	1 743 586	-	3 863 983	982 947	379 646	1 894 234	1 123 084	329 750	-
50 000 - 100 000	5 541 697	234 527	-	572 037	-	2 575 018	447 813	382 194	794 038	484 793	51 277	-
100 000 - 200 000	5 179 593	-	-	767 392	129 357	1 897 465	443 125	444 567	758 000	549 221	190 466	-
200 000 - 500 000	5 366 737	456 511	-	256 323	-	3 084 471	256 885	-	576 633	735 914	-	-
500 000 und mehr	10 490 434	-	1 626 220	505 872	544 327	3 270 957	635 151	-	570 699	1 206 683	-	2 130 525
Insgesamt ...	62 679 035	2 594 606	1 626 220	7 283 795	673 684	17 103 588	5 660 619	3 701 661	9 618 696	11 220 735	1 064 906	2 130 525
Prozent												
unter 100	0,02	0,14	-	0,00	-	-	-	0,24	-	-	-	-
100 - 200	0,09	0,63	-	-	-	-	-	1,12	0,02	-	-	-
200 - 500	0,61	4,30	-	0,19	-	-	-	6,49	0,14	0,01	-	-
500 - 1 000	1,58	8,13	-	2,60	-	-	0,01	10,57	0,35	1,45	-	-
1 000 - 2 000	3,59	8,88	-	4,96	-	-	0,28	12,38	2,46	8,44	-	-
2 000 - 3 000	3,26	4,36	-	3,25	-	-	1,54	7,80	4,72	7,68	-	-
3 000 - 5 000	5,62	6,36	-	4,51	-	0,10	6,42	7,27	9,56	12,98	-	-
5 000 - 10 000	11,07	10,77	-	12,39	-	3,39	17,28	13,51	17,58	17,14	7,85	-
10 000 - 20 000	14,67	14,24	-	19,30	-	10,61	25,61	8,03	17,42	15,77	38,49	-
20 000 - 50 000	17,10	15,56	-	23,94	-	22,59	17,36	10,26	19,69	10,01	30,97	-
50 000 - 100 000	8,84	9,04	-	7,85	-	15,06	7,91	10,32	8,26	4,32	4,82	-
100 000 - 200 000	8,26	-	-	10,54	19,20	11,09	7,83	12,01	7,88	4,89	17,89	-
200 000 - 500 000	8,56	17,59	-	3,52	-	18,03	4,54	-	5,99	6,56	-	-
500 000 und mehr	16,74	-	100	6,95	80,80	19,12	11,22	-	5,93	10,75	-	100
Insgesamt ...	100	100	100	100	100	100	100	100	100	100	100	100
Einwohner je km ² ^{1) 2)}												
unter 100	16,74	15,05	-	0,19	-	-	-	17,66	-	-	-	-
100 - 200	32,16	23,55	-	-	-	-	-	39,97	14,78	-	-	-
200 - 500	49,74	36,43	-	34,74	-	-	-	62,51	47,40	13,95	-	-
500 - 1 000	59,94	52,41	-	39,78	-	-	25,04	96,99	72,52	51,13	-	-
1 000 - 2 000	75,69	73,80	-	56,16	-	-	61,77	127,74	88,91	69,33	-	-
2 000 - 3 000	93,60	100,96	-	72,99	-	-	77,49	176,08	112,12	81,05	-	-
3 000 - 5 000	111,80	199,76	-	89,30	-	69,96	98,43	227,48	133,82	97,24	-	-
5 000 - 10 000	150,47	314,77	-	105,35	-	111,76	144,15	300,56	197,56	136,83	208,54	-
10 000 - 20 000	218,60	512,06	-	135,00	-	182,23	247,17	336,59	274,25	256,60	340,99	-
20 000 - 50 000	390,64	945,38	-	267,58	-	361,85	561,75	614,50	434,02	474,73	454,56	-
50 000 - 100 000	760,64	1 260,76	-	605,14	-	751,35	796,58	671,32	737,57	1 091,93	683,42	-
100 000 - 200 000	1 244,44	-	-	891,91	1 668,91	1 359,84	1 617,30	1 585,30	1 139,39	1 242,08	1 140,11	-
200 000 - 500 000	1 677,45	1 400,86	-	1 334,67	-	1 689,13	1 259,24	-	1 811,03	2 210,35	-	-
500 000 und mehr	2 705,32	-	2 153,08	2 480,13	1 666,04	2 431,05	2 557,28	-	2 752,88	3 887,76	-	4 437,11
Insgesamt ...	257,03	165,99	2 153,08	157,56	1 666,59	502,04	272,25	186,49	269,12	166,63	414,33	4 437,11

1) Ohne die gemeindefreien Gebiete Sachsenwald (Forstgutsbezirk) und Buchholz (Forstgutsbezirk) in Schleswig-Holstein, die als Exklaven zur Gemeinde Aumühle bzw. zu den Gemeinden Bark, Hartenholm, Heidmühlen und Wahlstedt, Stadt gehören.

2) In den Ländern mit unbewohnten gemeindefreien Gebieten ist die Fläche dieser Gebiete bei der Berechnung der Bevölkerungsdichte nicht berücksichtigt.

6 Kreisfreie Städte, Landkreise und Gemeinden nach Größenklassen
6.4 Gemeinden in den Ländern am 31.12.1989 nach Flächengrößenklassen

Flächengrößenklasse Gemeinden mit einer Fläche von ... ² bis unter ... km ²	Bundes- gebiet	Schleswig- Holstein	Hamburg	Nieder- sachsen	Bremen	Nordrhein- Westfalen	Hessen	Rheinland- Pfalz	Baden- Württem- berg	Bayern	Saarland	Berlin (West)
Zahl der Gemeinden ¹⁾												
unter 2,5	271	20	-	5	-	-	-	235	5	6	-	-
2,5 - 5,0	965	137	-	15	-	-	2	733	48	30	-	-
5,0 - 7,5	908	195	-	48	-	-	8	527	59	71	-	-
7,5 - 10,0	678	166	-	59	-	-	3	261	86	100	3	-
10,0 - 12,5	577	138	-	56	-	-	9	167	87	119	1	-
12,5 - 15,0	501	124	-	56	-	-	16	108	81	114	2	-
15,0 - 20,0	839	158	-	126	-	-	29	126	119	280	1	-
20,0 - 30,0	1 128	107	-	178	-	17	61	79	206	469	11	-
30,0 - 40,0	723	45	-	119	-	37	72	28	121	295	6	-
40,0 - 50,0	474	17	-	63	-	32	63	13	80	198	8	-
50,0 - 100,0	1 066	20	-	176	1	197	131	18	178	331	14	-
100,0 - 150,0	275	1	-	92	-	74	30	9	33	31	5	-
150,0 - 200,0	62	-	-	26	-	26	-	-	7	2	1	-
200,0 und mehr	37	1	1	12	1	13	2	-	1	5	-	1
Insgesamt ...	8 504	1 129	1	1 031	2	396	426	2 304	1 111	2 051	52	1
Prozent												
unter 2,5	3,18	1,78	-	0,48	-	-	-	10,20	0,45	0,30	-	-
2,5 - 5,0	11,35	12,13	-	1,45	-	-	0,47	31,81	4,32	1,46	-	-
5,0 - 7,5	10,68	17,27	-	4,66	-	-	1,88	22,87	5,31	3,46	-	-
7,5 - 10,0	7,97	14,70	-	5,72	-	-	0,70	11,33	7,74	4,88	5,77	-
10,0 - 12,5	6,79	12,22	-	5,43	-	-	2,11	7,25	7,83	5,80	1,92	-
12,5 - 15,0	5,89	10,98	-	5,43	-	-	3,76	4,69	7,29	5,56	3,85	-
15,0 - 20,0	9,87	13,99	-	12,22	-	-	6,81	5,47	10,71	13,65	1,92	-
20,0 - 30,0	13,26	9,48	-	17,26	-	4,29	14,32	3,43	18,54	22,87	21,15	-
30,0 - 40,0	8,50	3,99	-	11,54	-	9,34	16,90	1,22	10,89	14,38	11,54	-
40,0 - 50,0	5,57	1,51	-	6,11	-	8,08	14,79	0,56	7,20	9,65	15,38	-
50,0 - 100,0	12,54	1,77	-	17,07	50,00	49,75	30,75	0,78	16,02	16,14	26,92	-
100,0 - 150,0	3,23	0,09	-	8,92	-	18,69	7,04	0,39	2,97	1,51	9,62	-
150,0 - 200,0	0,73	-	-	2,52	-	6,57	-	-	0,63	0,10	1,92	-
200,0 und mehr	0,44	0,09	100	1,16	50,00	3,28	0,47	-	0,09	0,24	-	100
Insgesamt ...	100	100	100	100	100	100	100	100	100	100	100	100
Bevölkerung												
Anzahl												
unter 2,5	86 694	10 637	-	6 102	-	-	-	54 252	4 391	11 312	-	-
2,5 - 5,0	568 703	67 073	-	18 014	-	-	11 443	333 310	80 153	58 710	-	-
5,0 - 7,5	953 176	148 625	-	45 636	-	-	59 032	357 995	136 255	205 633	-	-
7,5 - 10,0	1 045 804	148 934	-	74 542	-	-	24 501	294 679	243 276	233 612	26 260	-
10,0 - 12,5	1 225 745	182 735	-	68 604	-	-	63 495	251 259	358 340	285 712	15 600	-
12,5 - 15,0	1 228 504	159 127	-	62 926	-	-	124 569	210 342	366 861	278 859	25 820	-
15,0 - 20,0	2 426 047	379 477	-	208 353	-	-	235 609	347 840	580 503	654 456	19 809	-
20,0 - 30,0	4 737 518	347 518	-	340 595	-	474 317	598 073	274 327	1 158 088	1 385 838	158 762	-
30,0 - 40,0	4 607 926	257 284	-	440 652	-	836 385	597 376	201 569	895 858	1 302 501	76 301	-
40,0 - 50,0	4 025 573	80 859	-	311 826	-	660 609	678 679	236 775	782 670	1 108 915	165 240	-
50,0 - 100,0	16 725 894	355 826	-	1 952 660	129 357	5 829 006	1 585 256	666 365	2 561 477	3 365 109	280 838	-
100,0 - 150,0	8 827 453	243 579	-	1 995 378	-	3 364 102	790 550	472 948	1 273 054	582 032	105 810	-
150,0 - 200,0	3 893 459	-	-	809 438	-	1 796 157	-	-	607 071	490 327	190 466	-
200,0 und mehr	12 326 539	212 932	1 626 220	949 069	544 327	4 143 012	892 036	-	570 699	1 257 719	-	2 130 525
Insgesamt ...	62 679 035	2 594 606	1 626 220	7 283 795	673 684	17 103 588	5 660 619	3 701 661	9 618 696	11 220 735	1 064 906	2 130 525
Prozent												
unter 2,5	0,14	0,41	-	0,08	-	-	-	1,47	0,05	0,10	-	-
2,5 - 5,0	0,91	2,59	-	0,25	-	-	0,20	9,00	0,83	0,52	-	-
5,0 - 7,5	1,52	5,73	-	0,63	-	-	1,04	9,67	1,42	1,83	-	-
7,5 - 10,0	1,67	5,74	-	1,02	-	-	0,43	7,96	2,53	2,08	2,47	-
10,0 - 12,5	1,96	7,04	-	0,94	-	-	1,12	6,79	3,73	2,55	1,46	-
12,5 - 15,0	1,96	6,13	-	0,86	-	-	2,20	5,68	3,81	2,49	2,42	-
15,0 - 20,0	3,87	14,63	-	2,86	-	-	4,16	9,40	6,04	5,83	1,86	-
20,0 - 30,0	7,56	13,39	-	4,68	-	2,77	10,57	7,41	12,04	12,35	14,91	-
30,0 - 40,0	7,35	9,92	-	6,05	-	4,89	10,55	5,45	9,31	11,61	7,17	-
40,0 - 50,0	6,42	3,12	-	4,28	-	3,86	11,99	6,40	8,14	9,88	15,52	-
50,0 - 100,0	26,68	13,71	-	26,81	19,20	34,08	28,00	18,00	26,63	29,99	26,37	-
100,0 - 150,0	14,08	9,39	-	27,39	-	19,67	13,97	12,78	13,24	5,19	9,94	-
150,0 - 200,0	6,21	-	-	11,11	-	10,50	-	-	6,31	4,37	17,89	-
200,0 und mehr	19,67	8,21	100	13,03	80,80	24,22	15,76	-	5,93	11,21	-	100
Insgesamt ...	100	100	100	100	100	100	100	100	100	100	100	100
Einwohner je km ² 1)2)												
unter 2,5	169,57	303,57	-	606,56	-	-	-	122,17	435,18	941,10	-	-
2,5 - 5,0	156,04	127,14	-	303,93	-	-	1 354,20	121,40	430,77	498,64	-	-
5,0 - 7,5	169,71	123,52	-	150,84	-	-	1 110,04	110,62	372,71	451,18	-	-
7,5 - 10,0	177,96	103,87	-	143,56	-	-	937,30	130,98	327,27	265,75	1 046,63	-
10,0 - 12,5	190,66	119,25	-	107,86	-	-	622,01	137,17	367,26	213,29	1 368,42	-
12,5 - 15,0	178,82	93,90	-	81,05	-	-	572,31	142,95	330,71	177,26	939,25	-
15,0 - 20,0	166,46	139,03	-	94,11	-	-	465,40	162,06	281,10	133,65	1 228,85	-
20,0 - 30,0	171,00	134,82	-	77,79	-	1 114,99	392,53	143,29	228,35	120,01	597,70	-
30,0 - 40,0	184,23	164,20	-	107,93	-	637,51	239,97	211,50	213,86	127,53	370,14	-
40,0 - 50,0	190,30	105,28	-	109,19	-	463,96	242,82	404,03	217,62	126,42	462,02	-
50,0 - 100,0	227,29	287,77	-	157,99	1 668,91	406,88	173,67	549,78	211,96	151,48	295,76	-
100,0 - 150,0	271,87	2 180,07	-	185,47	-	380,86	226,52	447,01	324,77	155,06	194,49	-
150,0 - 200,0	368,70	-	-	182,53	-	410,11	-	-	498,72	1 356,56	1 140,11	-
200,0 und mehr	1 251,22	994,31	2 153,08	333,90	1 666,04	1 229,94	1 971,92	-	2 752,88	1 043,92	-	4 437,11
Insgesamt ...	257,03	165,99	2 153,08	157,56	1 666,59	502,04	272,25	186,49	269,12	166,63	414,33	4 437,11

1) Ohne die gemeindefreien Gebiete Sachsenwald (Forstgutsbezirk) und Buchholz (Forstgutsbezirk) in Schleswig-Holstein, die als Exklaven zur Gemeinde Aumühle bzw. zu den Gemeinden Bark, Hartenholm, Heidmühlen und Wahlstedt, Stadt gehören.

2) In den Ländern mit unbewohnten gemeindefreien Gebieten ist die Fläche dieser Gebiete bei der Berechnung der Bevölkerungsdichte nicht berücksichtigt.

6 Kreisfreie Städte, Landkreise und Gemeinden nach Größenklassen
6.5 Gemeinden in den Ländern am 31.12.1989 nach Bevölkerungsdichte

Bevölkerungsdichte Gemeinden mit ... bis unter ... 2 Einwohnern je km ²	Bundes- gebiet	Schleswig- Holstein	Hamburg	Nieder- sachsen	Bremen	Nordrhein- Westfalen	Hessen	Rheinland- Pfalz	Baden- Württem- berg	Bayern	Saarland	Berlin (West)
Zahl der Gemeinden ¹⁾												
unter 10	35	13	-	4	-	-	-	15	1	2	-	-
10 - 25	300	134	-	41	-	-	-	111	5	9	-	-
25 - 50	1 357	399	-	244	-	2	14	391	62	245	-	-
50 - 75	1 524	222	-	197	-	13	46	405	124	517	-	-
75 - 100	1 105	100	-	143	-	17	51	323	117	353	1	-
100 - 150	1 339	78	-	155	-	68	66	436	177	355	4	-
150 - 200	797	32	-	80	-	59	56	255	130	181	4	-
200 - 250	451	27	-	50	-	35	46	112	86	89	6	-
250 - 500	939	55	-	87	-	87	72	183	257	183	15	-
500 - 750	294	28	-	17	-	40	31	51	75	44	8	-
750 - 1 000	148	15	-	5	-	22	18	13	33	32	10	-
1 000 - 2 000	180	22	-	7	2	39	22	8	40	36	4	-
2 000 - 3 000	31	4	1	1	-	13	4	1	4	3	-	-
3 000 und mehr	4	-	-	-	-	1	-	-	-	2	-	1
Insgesamt ...	8 504	1 129	1	1 031	2	396	426	2 304	1 111	2 051	52	1
Prozent												
unter 10	0,41	1,15	-	0,39	-	-	-	0,65	0,09	0,10	-	-
10 - 25	3,53	11,87	-	3,98	-	-	-	4,82	0,45	0,44	-	-
25 - 50	15,96	35,34	-	23,67	-	0,51	3,29	16,97	5,58	11,95	-	-
50 - 75	17,92	19,66	-	19,11	-	3,28	10,80	17,58	11,16	25,21	-	-
75 - 100	12,99	8,86	-	13,87	-	4,29	11,97	14,02	10,53	17,21	1,92	-
100 - 150	15,75	6,91	-	15,03	-	17,17	15,49	18,92	15,93	17,31	7,69	-
150 - 200	9,37	2,83	-	7,76	-	14,90	13,15	11,07	11,70	8,82	7,69	-
200 - 250	5,30	2,39	-	4,85	-	8,84	10,80	4,86	7,74	4,34	11,54	-
250 - 500	11,04	4,87	-	8,44	-	21,97	16,90	7,94	23,13	8,92	28,85	-
500 - 750	3,46	2,48	-	1,65	-	10,10	7,28	2,21	6,75	2,15	15,38	-
750 - 1 000	1,74	1,33	-	0,48	-	5,56	4,23	0,56	2,97	1,56	19,23	-
1 000 - 2 000	2,12	1,95	-	0,68	100	9,85	5,16	0,35	3,60	1,76	7,69	-
2 000 - 3 000	0,36	0,35	100	0,10	-	3,28	0,94	0,04	0,36	0,15	-	-
3 000 und mehr	0,05	-	-	-	-	0,25	-	-	-	0,10	-	100
Insgesamt ...	100	100	100	100	100	100	100	100	100	100	100	100
Bevölkerung												
Anzahl												
unter 10	4 570	753	-	1 903	-	-	-	704	130	1 080	-	-
10 - 25	92 270	27 743	-	35 235	-	-	-	15 213	955	13 124	-	-
25 - 50	1 183 520	208 915	-	306 804	-	13 291	35 751	114 322	98 517	405 920	-	-
50 - 75	2 605 003	180 009	-	521 770	-	111 621	191 262	180 177	306 823	1 113 341	-	-
75 - 100	2 708 537	99 655	-	583 789	-	163 930	261 279	201 063	351 319	1 041 564	5 938	-
100 - 150	5 018 651	134 182	-	926 318	-	823 379	533 212	449 092	797 700	1 312 151	42 617	-
150 - 200	4 124 669	81 839	-	741 506	-	827 882	461 828	361 663	752 325	855 853	41 773	-
200 - 250	3 046 213	107 162	-	484 026	-	639 613	396 380	217 862	593 828	508 946	98 396	-
250 - 500	9 941 412	291 441	-	1 504 850	-	2 313 703	814 910	810 724	2 385 768	1 608 608	211 408	-
500 - 750	5 470 868	209 624	-	553 519	-	1 632 906	714 861	571 578	969 380	586 149	232 851	-
750 - 1 000	4 258 798	389 249	-	222 732	-	1 543 898	315 397	214 523	679 288	699 634	194 077	-
1 000 - 2 000	10 780 003	560 786	-	895 471	673 684	3 722 113	1 161 862	405 173	1 780 805	1 342 263	237 846	-
2 000 - 3 000	9 912 013	303 248	1 626 220	505 872	-	5 134 780	773 877	159 567	901 858	506 591	-	-
3 000 und mehr	3 532 508	-	-	-	-	176 472	-	-	-	1 225 511	-	2 130 525
Insgesamt ...	62 679 035	2 594 606	1 626 220	7 283 795	673 684	17 103 588	5 660 619	3 701 661	9 618 696	11 220 735	1 064 906	2 130 525
Prozent												
unter 10	0,01	0,03	-	0,03	-	-	-	0,02	0,00	0,01	-	-
10 - 25	0,15	1,07	-	0,48	-	-	-	0,41	0,01	0,12	-	-
25 - 50	1,89	8,05	-	4,21	-	0,08	0,63	3,09	1,02	3,62	-	-
50 - 75	4,16	6,94	-	7,16	-	0,65	3,38	4,87	3,19	9,92	-	-
75 - 100	4,32	3,84	-	8,01	-	0,96	4,62	5,43	3,65	9,28	0,56	-
100 - 150	8,01	5,17	-	12,72	-	4,81	9,42	12,13	8,29	11,69	4,00	-
150 - 200	6,58	3,15	-	10,18	-	4,84	8,16	9,77	7,82	7,63	3,92	-
200 - 250	4,86	4,13	-	6,65	-	3,74	7,00	5,89	6,17	4,54	9,24	-
250 - 500	15,86	11,23	-	20,66	-	13,53	14,40	21,90	24,80	13,34	19,85	-
500 - 750	8,73	8,08	-	7,60	-	9,55	12,63	15,44	10,08	5,22	21,87	-
750 - 1 000	6,79	15,00	-	3,06	-	9,03	5,57	5,80	7,06	6,24	18,22	-
1 000 - 2 000	17,20	21,61	-	12,29	100	21,76	20,53	10,95	18,51	11,96	22,33	-
2 000 - 3 000	15,81	11,69	100	6,95	-	30,02	13,67	4,31	9,38	4,51	-	-
3 000 und mehr	5,64	-	-	-	-	1,03	-	-	-	10,92	-	100
Insgesamt ...	100	100	100	100	100	100	100	100	100	100	100	100

1) Ohne die gemeindefreien Gebiete Sachsenwald (Forstgutsbezirk) und Buchholz (Forstgutsbezirk) in Schleswig-Holstein, die als Exklaven zur Gemeinde Aumühle bzw. zu den Gemeinden Bark, Hartenholm, Heidmühlen und Wahlstedt, Stadt gehören.

7 Die kleinsten und größten Gemeinden und Kreise nach der Fläche,
Bevölkerung und Bevölkerungsdichte am 31.12.1989
7.1 Die 10 kleinsten Gemeinden*)

Gemeinde	Kreis	Land	Fläche	Bevölke- rung	Einwohner je km ²
			km ²	Anzahl	

Nach der Fläche

Martinstein	Bad Kreuznach	RP	0,40	337	843
Arnis, Stadt	Schleswig-Flensburg	SH	0,45	329	731
Almersbach	Altenkirchen (Westerwald)	RP	0,61	433	710
Ziegenhain	Altenkirchen (Westerwald)	RP	0,65	64	98
Misselberg	Rhein-Lahn-Kreis	RP	0,74	80	108
Charlottenberg	Rhein-Lahn-Kreis	RP	0,76	158	208
Nehren	Cochem-Zell	RP	0,76	78	103
Niederlauch	Bitburg-Prüm	RP	0,79	37	47
Niedersteinebach	Altenkirchen (Westerwald)	RP	0,79	215	272
Roth	Bad Kreuznach	RP	0,82	285	348

Nach der Bevölkerung

Wiedenborstel	Steinburg	SH	4,68	4	1
Schaumburg	Rhein-Lahn-Kreis	RP	2,95	5	2
Dierfeld	Bernkastel-Wittlich	RP	1,54	6	4
Burscheid	Bitburg-Prüm	RP	3,65	10	3
Gröde	Nordfriesland	SH	2,78	16	6
Keppeshausen	Bitburg-Prüm	RP	2,39	17	7
Ammeldingen an der Our	Bitburg-Prüm	RP	2,65	20	8
Heinzenberg	Bad Kreuznach	RP	1,96	20	10
Süderhöft	Nordfriesland	SH	2,60	21	8
Merkeshausen	Bitburg-Prüm	RP	4,22	24	6

Nach der Bevölkerungsdichte

Wiedenborstel	Steinburg	SH	4,68	4	1
Schaumburg	Rhein-Lahn-Kreis	RP	2,95	5	2
Burscheid	Bitburg-Prüm	RP	3,65	10	3
Fredeburg	Herzogtum Lauenburg	SH	10,09	35	3
Südermarsch	Nordfriesland	SH	30,76	112	4
Dierfeld	Bernkastel-Wittlich	RP	1,54	6	4
Büttel	Steinburg	SH	11,08	47	4
Langenlehsten	Herzogtum Lauenburg	SH	23,37	106	5
Balderschwang	Oberallgäu	BY	41,60	228	5
Merkeshausen	Bitburg-Prüm	RP	4,22	24	6

*) Ohne gemeindefreie Gebiete.

7 Die kleinsten und größten Gemeinden und Kreise nach der Fläche,
Bevölkerung und Bevölkerungsdichte am 31.12.1989

7.2 Die 10 größten Gemeinden

Gemeinde	Kreis	Land	Fläche	Bevölke- rung	Einwohner je km ²
			km ²	Anzahl	

Nach der Fläche

Hamburg, Freie und Hansestadt	Kreisfreie Stadt	HH	755,30	1 626 220	2 153
Berlin (West), Stadt	Kreisfreie Stadt	BE	480,16	2 130 525	4 437
Köln, Stadt	Kreisfreie Stadt	NW	405,12	946 280	2 336
Neustadt am Rübenberge, Stadt	Hannover	NI	357,45	38 852	109
Bremen, Stadt	Kreisfreie Stadt	HB	326,72	544 327	1 666
München, Landeshauptstadt	Kreisfreie Stadt	BY	310,38	1 206 683	3 888
Schmallenberg, Stadt	Hochsauerlandkreis	NW	302,34	24 719	82
Münster, Stadt	Kreisfreie Stadt	NW	302,35	253 123	837
Dortmund, Stadt	Kreisfreie Stadt	NW	280,22	594 058	2 120
Bad Berleburg, Stadt	Siegen-Wittgenstein	NW	275,23	20 229	73

Nach der Bevölkerung

Berlin (West), Stadt	Kreisfreie Stadt	BE	480,16	2 130 525	4 437
Hamburg, Freie und Hansestadt	Kreisfreie Stadt	HH	755,30	1 626 220	2 153
München, Landeshauptstadt	Kreisfreie Stadt	BY	310,38	1 206 683	3 888
Köln, Stadt	Kreisfreie Stadt	NW	405,12	946 280	2 336
Frankfurt am Main, Stadt	Kreisfreie Stadt	HE	248,37	635 151	2 557
Essen, Stadt	Kreisfreie Stadt	NW	210,35	624 445	2 969
Dortmund, Stadt	Kreisfreie Stadt	NW	280,22	594 058	2 120
Düsseldorf, Landeshauptstadt	Kreisfreie Stadt	NW	216,99	574 022	2 645
Stuttgart, Landeshauptstadt	Stadtkreis	BW	207,31	570 699	2 753
Bremen, Stadt	Kreisfreie Stadt	HB	326,72	544 327	1 666

Nach der Bevölkerungsdichte

Berlin (West), Stadt	Kreisfreie Stadt	BE	480,16	2 130 525	4 437
München, Landeshauptstadt	Kreisfreie Stadt	BY	310,38	1 206 683	3 888
Ottobrunn	München	BY	5,23	18 828	3 600
Herne, Stadt	Kreisfreie Stadt	NW	51,41	176 472	3 433
Essen, Stadt	Kreisfreie Stadt	NW	210,35	624 445	2 969
Oberhausen, Stadt	Kreisfreie Stadt	NW	77,03	222 419	2 887
Gröbenzell	Fürstenfeldbruck	BY	6,35	18 019	2 838
Gelsenkirchen, Stadt	Kreisfreie Stadt	NW	104,85	289 791	2 764
Stuttgart, Landes- hauptstadt	Stadtkreis	BW	207,31	570 699	2 753
Bochum, Stadt	Kreisfreie Stadt	NW	145,39	393 053	2 703

7 Die kleinsten und größten Gemeinden und Kreise nach der Fläche,

Bevölkerung und Bevölkerungsdichte am 31.12.1989

7.3 Die 20 kleinsten Kreise

Landkreis	Land	Fläche	Bevölke- rung	Einwohner je km ²
		km ²	Anzahl	

Nach der Fläche

Main-Taunus-Kreis	HE	222,39	205 240	923
Neunkirchen	SL	249,14	148 412	596
Ludwigshafen	RP	304,89	133 646	438
Fürth	BY	307,60	96 869	315
Lindau (Bodensee)	BY	323,30	71 763	222
Offenbach	HE	356,26	312 417	877
Mettmann	NW	407,09	493 209	1 212
Ennepe-Ruhr-Kreis	NW	408,22	344 980	845
Stadtverband Saarbrücken	SL	410,70	359 056	874
Saar-Pfalz-Kreis	SL	420,31	153 225	365
Fürstenfeldbruck	BY	434,68	177 706	409
Rheinisch-Bergischer Kreis	NW	437,63	257 336	588
Herford	NW	449,86	232 663	517
Groß-Gerau	HE	453,09	231 808	512
Saarlouis	SL	459,10	211 004	460
Germersheim	RP	463,48	107 142	231
Sankt Wendel	SL	476,14	92 616	195
Hochtaunuskreis	HE	482,04	209 864	435
Starnberg	BY	488,01	112 724	231
Neu-Ulm	BY	515,41	144 788	281

Nach der Bevölkerung

Lüchow-Dannenberg	NI	1 219,69	48 101	39
Wittmund	NI	655,89	52 542	80
Daun	RP	910,98	57 897	64
Cochem-Zell	RP	719,38	60 933	85
Lichtenfels	BY	521,84	66 546	128
Donnersbergkreis	RP	645,49	68 549	106
Lindau (Bodensee)	BY	323,30	71 763	222
Kulmbach	BY	656,50	73 965	113
Kronach	BY	651,53	75 276	116
Kusel	RP	552,04	75 492	137
Dingolfing-Landau	BY	878,11	77 576	88
Freyung-Grafenau	BY	984,51	77 658	79
Regen	BY	975,07	78 489	80
Tirschenreuth	BY	1 084,94	78 496	72
Neuburg-Schrobenhausen	BY	739,71	78 637	106
Rhön-Grabfeld	BY	1 021,88	79 789	78
Holzminden	NI	692,47	80 065	116
Kitzingen	BY	684,44	81 031	118
Garmisch-Partenkirchen	BY	1 012,23	81 493	81
Haßberge	BY	956,53	81 625	85

Nach der Bevölkerungsdichte

Lüchow-Dannenberg	NI	1 219,69	48 101	39
Bitburg-Prüm	RP	1 627,49	90 029	55
Uelzen	NI	1 453,12	92 010	63
Daun	RP	910,98	57 897	64
Neustadt a.d. Waldnaab	BY	1 430,22	94 183	66
Soltau-Fallingb.ostel	NI	1 873,16	124 249	66
Rotenburg (Wümme)	NI	2 069,72	139 184	67
Neustadt a.d. Aisch-Bad Windsheim	BY	1 267,68	87 137	69
Straubing-Bogen	BY	1 202,26	83 005	69
Tirschenreuth	BY	1 084,94	78 496	72
Nordfriesland	SH	2 048,84	151 027	74
Vogelsbergkreis	HE	1 458,98	111 100	76
Amberg-Sulzbach	BY	1 255,34	97 651	78
Rhön-Grabfeld	BY	1 021,88	79 789	78
Bayreuth	BY	1 273,01	99 762	78
Freyung-Grafenau	BY	984,51	77 658	79
Wittmund	NI	655,89	52 542	80
Regen	BY	975,07	78 489	80
Garmisch-Partenkirchen	BY	1 012,23	81 493	81
Neumarkt i.d. OPf.	BY	1 343,86	109 196	81

7 Die kleinsten und größten Gemeinden und Kreise nach der Fläche,

Bevölkerung und Bevölkerungsdichte am 31.12.1989

7.4 Die 20 größten Kreise

Landkreis	Land	Fläche	Bevölke- rung	Einwohner je km ²
		km ²	Anzahl	

Nach der Fläche

Emsland	NI	2 880,18	259 547	90
Rendsburg-Eckernförde	SH	2 185,65	244 714	112
Osnabrück	NI	2 121,20	308 525	145
Hannover	NI	2 085,52	555 852	267
Cuxhaven	NI	2 072,24	189 812	92
Schleswig-Flensburg	SH	2 071,72	178 617	86
Rotenburg (Wümme)	NI	2 069,72	139 184	67
Nordfriesland	SH	2 048,84	151 027	74
Diepholz	NI	1 987,15	185 613	93
Ansbach	BY	1 972,26	161 516	82
Hochsauerlandkreis	NW	1 958,15	263 648	135
Soltau-Fallingb.ostel	NI	1 873,16	124 249	66
Ortenaukreis	BW	1 860,74	364 369	196
Waldeck-Frankenberg	HE	1 848,55	153 749	83
Steinfurt	NW	1 791,15	382 964	214
Ravensburg	BW	1 631,72	241 111	148
Bitburg-Prüm	RP	1 627,49	90 029	55
Gifhorn	NI	1 561,20	135 271	87
Celle	NI	1 544,49	167 508	108
Schwalm-Eder-Kreis	HE	1 538,25	180 002	117

Nach der Bevölkerung

Recklinghausen	NW	760,07	644 600	848
Hannover	NI	2 085,52	555 852	267
Rhein-Sieg-Kreis	NW	1 153,42	494 153	428
Mettmann	NW	407,09	493 209	1 212
Rhein-Neckar-Kreis	BW	1 061,70	478 892	451
Esslingen	BW	641,57	473 625	738
Ludwigsburg	BW	687,17	457 343	666
Wesel	NW	1 042,24	438 637	421
Märkischer Kreis	NW	1 058,90	434 551	410
Neuss	NW	576,15	414 288	719
Erftkreis	NW	704,84	411 987	585
Unna	NW	542,51	401 156	739
Steinfurt	NW	1 791,15	382 964	214
Karlsruhe	BW	1 084,88	373 479	344
Rems-Murr-Kreis	BW	858,03	373 065	435
Main-Kinzig-Kreis	HE	1 397,42	368 223	264
Ortenaukreis	BW	1 860,74	364 369	196
Stadtverband Saarbrücken	SL	410,70	359 056	874
Ennepe-Ruhr-Kreis	NW	408,22	344 980	845
Lippe	NW	1 246,38	330 116	265

Nach der Bevölkerungsdichte

Mettmann	NW	407,09	493 209	1 212
Main-Taunus-Kreis	HE	222,39	205 240	923
Offenbach	HE	356,26	312 417	877
Stadtverband Saarbrücken	SL	410,70	359 056	874
Recklinghausen	NW	760,07	644 600	848
Ennepe-Ruhr-Kreis	NW	408,22	344 980	845
Unna	NW	542,51	401 156	739
Esslingen	BW	641,57	473 625	738
Neuss	NW	576,15	414 288	719
Ludwigsburg	BW	687,17	457 343	666
Neunkirchen	SL	249,14	148 412	596
Rheinisch-Bergischer Kreis	NW	437,63	257 336	588
Erftkreis	NW	704,84	411 987	585
Aachen	NW	546,58	290 842	532
Böblingen	BW	617,86	328 050	531
Herford	NW	449,86	232 663	517
Groß-Gerau	HE	453,09	231 808	512
Viersen	NW	562,65	267 081	475
Saarlouis	SL	459,10	211 004	460
Rhein-Neckar-Kreis	BW	1 061,70	478 892	451

8 Städte am 31.12.1989

8.1 Fläche, Bevölkerung und Bevölkerungsdichte nach Einwohnergrößenklassen

Lfd. Nr.	Schlüssel- nummer	Stadt	Fläche km 2	Bevölkerung		Ein- wohner je km 2
				insgesamt	männlich	
70 Städte mit 100 000 und mehr Einwohnern						
1	11 0 00 000	Berlin (West)	480,16	2 130 525	1 006 124	4 437
2	02 0 00 000	Hamburg	755,30	1 626 220	767 167	2 153
3	09 1 62 000	München	310,38	1 206 683	572 479	3 888
4	05 3 15 000	Köln	405,12	946 280	452 439	2 336
5	06 4 12 000	Frankfurt am Main	248,37	635 151	303 620	2 557
6	05 1 13 000	Essen	210,35	624 445	294 104	2 969
7	05 9 13 000	Dortmund	280,22	594 058	284 131	2 120
8	05 1 11 000	Düsseldorf	216,99	574 022	267 719	2 645
9	08 1 11 000	Stuttgart	207,31	570 699	274 344	2 753
10	04 0 11 000	Bremen	326,72	544 327	258 043	1 666
11	05 1 12 000	Duisburg	232,81	532 152	255 457	2 286
12	03 2 01 000	Hannover	203,97	505 872	235 471	2 480
13	09 5 64 000	Nürnberg	185,78	485 717	228 301	2 614
14	05 9 11 000	Bochum	145,39	393 053	187 009	2 703
15	05 1 24 000	Wuppertal	168,37	378 312	178 219	2 247
16	05 7 11 000	Bielefeld	257,63	315 096	148 305	1 223
17	08 2 22 000	Mannheim	144,95	305 974	148 555	2 111
18	05 5 13 000	Gelsenkirchen	104,85	289 791	138 057	2 764
19	05 3 14 000	Bonn	141,24	287 117	134 363	2 033
20	08 2 12 000	Karlsruhe	173,45	270 659	129 872	1 560
21	06 4 14 000	Wiesbaden	204,00	256 885	119 569	1 259
22	03 1 01 000	Braunschweig	192,05	256 323	122 380	1 335
23	05 1 16 000	Mönchengladbach	170,51	255 905	121 150	1 501
24	05 5 15 000	Münster	302,35	253 123	117 705	837
25	09 7 61 000	Augsburg	147,16	250 197	117 391	1 700
26	01 0 02 000	Kiel	111,73	243 579	116 368	2 180
27	05 1 14 000	Krefeld	137,51	240 208	114 630	1 747
28	05 3 13 000	Aachen	160,82	236 987	116 139	1 474
29	05 1 19 000	Oberhausen	77,03	222 419	106 629	2 887
30	01 0 03 000	Lübeck	214,15	212 932	99 298	994
31	05 9 14 000	Hagen	160,37	212 460	101 130	1 325
32	06 6 11 000	Kassel	106,80	191 598	89 060	1 794
33	10 0 41 100	Saarbrücken	167,06	190 466	89 870	1 140
34	08 3 11 000	Freiburg im Breisgau	153,05	187 767	87 074	1 227
35	05 9 15 000	Hamm	226,07	179 109	86 608	792
36	07 3 15 000	Mainz	97,75	177 062	83 841	1 811
37	05 9 16 000	Herne	51,41	176 472	84 334	3 433
38	05 1 17 000	Mülheim a.d. Ruhr	91,26	176 149	83 075	1 930
39	05 1 22 000	Solingen	89,46	162 928	77 418	1 821
40	03 4 04 000	Osnabrück	119,79	161 317	75 847	1 347
41	07 3 14 000	Ludwigshafen am Rhein	77,67	159 567	77 079	2 054
42	05 3 16 000	Leverkusen	78,86	159 325	77 287	2 020
43	05 1 62 024	Neuss	99,48	145 665	70 491	1 464
44	03 4 03 000	Oldenburg (Oldenburg)	102,95	142 233	66 682	1 382
45	06 4 11 000	Darmstadt	122,35	137 537	66 118	1 124
46	08 2 21 000	Heidelberg	108,83	134 496	62 418	1 236
47	04 0 12 000	Bremerhaven	77,51	129 357	62 639	1 669
48	03 1 03 000	Wolfsburg	203,98	126 708	62 411	621
49	09 6 63 000	Würzburg	87,66	125 953	57 107	1 437
50	05 5 62 032	Recklinghausen	66,41	123 528	58 997	1 860
51	05 1 20 000	Remscheid	74,60	121 786	58 118	1 633
52	03 1 52 012	Göttingen	116,79	120 242	57 308	1 030
53	09 3 62 000	Regensburg	80,83	120 006	55 618	1 485
54	05 5 12 000	Bottrop	100,60	117 464	56 428	1 168
55	05 7 74 032	Paderborn	179,36	116 604	56 201	650
56	06 4 13 000	Offenbach am Main	44,84	113 990	54 326	2 542
57	08 1 21 000	Heilbronn	99,86	113 955	54 455	1 141
58	03 1 02 000	Salzgitter	223,92	112 689	54 525	503
59	08 2 31 000	Pforzheim	97,81	110 865	51 985	1 133
60	08 4 21 000	Ulm	118,68	108 930	52 558	918
61	07 1 11 000	Koblenz	105,01	107 938	50 809	1 028
62	05 9 70 040	Siegen	114,68	107 039	51 670	933
63	05 9 54 036	Witten	72,37	104 701	50 005	1 447
64	03 2 54 021	Hildesheim	92,96	104 203	48 174	1 121
65	05 1 70 024	Moers	67,68	103 521	50 384	1 530
66	05 3 78 004	Bergisch Gladbach	83,12	103 174	49 255	1 241
67	08 4 15 061	Reutlingen	87,04	101 987	48 698	1 172
68	09 1 61 000	Ingolstadt	133,37	101 360	49 366	760
69	09 5 62 000	Erlangen	76,97	100 996	48 991	1 312
70	09 5 63 000	Fürth	63,35	100 906	47 365	1 593
zusammen ...			11 239,23	21 036 764	9 980 763	1 872

8 Städte am 31.12.1989

8.1 Fläche, Bevölkerung und Bevölkerungsdichte nach Einwohnergrößenklassen

Lfd. Nr.	Schlüssel- nummer	Stadt	Fläche km 2	Bevölkerung		Ein- wohner je km 2
				insgesamt	männlich	

83 Städte von 50 000 bis unter 100 000 Einwohnern

71	07 3 12 000	Kaiserslautern	139,70	97 625	46 985	699
72	07 2 11 000	Trier	117,30	96 721	44 824	825
73	05 9 62 024	Iserlohn	125,50	94 695	45 365	755
74	08 1 16 019	Esslingen am Neckar	46,43	91 092	44 618	1 962
75	05 5 62 024	Marl	87,41	90 725	44 203	1 038
76	05 1 58 028	Ratingen	88,72	90 672	43 693	1 022
77	03 4 05 000	Wilhelmshaven	103,37	90 051	43 650	871
78	05 1 58 032	Velbert	74,91	88 651	42 526	1 183
79	01 0 01 000	Flensburg	56,36	86 582	41 002	1 536
80	05 9 78 024	Lünen	59,10	86 363	41 352	1 461
81	06 4 35 014	Hanau	76,51	85 672	41 290	1 120
82	05 7 54 008	Gütersloh	111,98	85 178	40 893	761
83	05 3 58 008	Düren	85,05	84 251	40 110	991
84	08 1 18 048	Ludwigsburg	43,66	81 306	39 052	1 862
85	01 0 04 000	Neumünster	71,56	80 294	38 203	1 122
86	05 5 62 014	Gladbeck	35,90	79 533	38 049	2 215
87	08 4 16 041	Tübingen	108,13	78 643	38 130	727
88	05 5 62 004	Castrop-Rauxel	51,66	78 267	37 645	1 515
89	05 9 62 032	Lüdenscheid	86,72	77 620	36 841	895
90	08 3 26 074	Villingen-Schwenningen	165,48	77 174	36 576	466
91	05 5 62 012	Dorsten	171,13	76 929	37 598	450
92	05 1 66 032	Viersen	91,04	76 669	36 413	842
93	05 7 70 024	Minden	101,08	76 321	35 854	755
94	07 3 19 000	Worms	108,74	75 326	35 853	693
95	05 9 58 004	Arnsberg	193,44	74 962	36 117	388
96	03 4 01 000	Delmenhorst	62,35	74 350	36 256	1 192
97	08 3 35 043	Konstanz	54,08	73 853	35 422	1 366
98	06 5 31 005	Gießen	72,56	72 884	33 778	1 004
99	06 5 34 014	Marburg	123,93	72 656	34 294	586
100	03 3 51 006	Celle	174,98	71 601	33 424	409
101	09 4 62 000	Bayreuth	66,89	71 527	33 469	1 069
102	09 4 61 000	Bamberg	54,73	69 980	31 900	1 279
103	05 5 66 076	Rheine	145,13	69 736	34 245	481
104	05 5 62 020	Herten	37,32	68 621	33 293	1 839
105	05 5 54 008	Bocholt	119,40	68 244	33 191	572
106	05 7 66 020	Detmold	129,39	67 803	31 368	524
107	01 0 60 063	Norderstedt	58,10	67 651	32 521	1 164
108	05 1 70 008	Dinslaken	47,68	64 481	31 465	1 352
109	08 1 36 088	Aalen	146,42	63 783	31 089	436
110	05 3 82 068	Troisdorf	62,18	63 371	30 828	1 019
111	09 6 61 000	Aschaffenburg	62,56	63 057	29 767	1 008
112	05 7 58 012	Herford	78,92	62 657	29 116	794
113	05 9 74 028	Lippstadt	113,56	61 413	29 332	541
114	07 1 38 045	Neuwied	86,49	61 290	28 918	709
115	05 9 78 036	Unna	88,53	61 108	29 610	690
116	09 7 63 000	Kempten (Allgäu)	63,29	61 075	28 752	965
117	03 3 55 022	Lüneburg	70,31	60 937	28 689	867
118	05 1 62 008	Grevenbroich	102,19	60 047	29 773	588
119	03 2 53 004	Garbsen	79,28	60 013	29 346	757
120	05 1 70 048	Wesel	122,55	59 100	28 409	482
121	08 1 36 065	Schwäbisch Gmünd	113,82	58 892	28 080	517
122	06 4 33 012	Rüsselsheim	58,29	58 849	29 812	1 010
123	08 1 15 045	Sindelfingen	50,85	58 240	29 135	1 145
124	09 2 61 000	Landshut	65,65	58 125	26 580	885
125	03 2 52 006	Hamel n	102,32	57 945	26 800	566
126	05 3 62 008	Bergheim	96,62	57 239	28 134	592
127	05 9 54 016	Hattingen	71,38	57 209	27 292	801
128	05 1 62 004	Dormagen	85,36	56 917	28 314	667
129	05 3 54 032	Stolberg (Rhld.)	98,31	56 841	27 548	578
130	05 3 62 032	Kerpen	113,96	56 091	27 424	492
131	03 3 52 011	Cuxhaven	161,84	55 637	26 437	344
132	05 9 62 040	Menden (Sauerland)	86,07	55 500	27 078	645
133	06 6 31 009	Fulda	104,04	55 381	25 665	532
134	09 1 63 000	Rosenheim	37,09	55 074	26 609	1 485
135	05 1 58 016	Hilden	25,95	54 273	25 706	2 091
136	05 3 54 012	Eschweiler	76,08	54 098	26 064	711
137	08 1 17 026	Göppingen	59,22	53 997	25 658	912
138	09 6 62 000	Schweinfurt	35,88	53 636	25 276	1 495
139	08 4 35 016	Friedrichshafen	69,87	53 493	26 001	766
140	05 5 70 004	Ahlen	123,14	53 322	25 896	433
141	08 3 17 096	Offenburg	78,39	52 480	24 750	669
142	09 4 64 000	Hof	57,89	52 319	24 336	904
143	05 7 66 008	Bad Salzufen	100,05	51 991	23 800	520

8 Städte am 31.12.1989

8.1 Fläche, Bevölkerung und Bevölkerungsdichte nach Einwohnergrößenklassen

Lfd. Nr.	Schlüssel- nummer	Stadt	Fläche km 2	Bevölkerung		Ein- wohner je km 2
				insgesamt	männlich	
83 Städte von 50 000 bis unter 100 000 Einwohnern						
144	05 1 58 020	Langenfeld (Rheinland)	41,07	51 971	25 436	1 265
145	03 1 58 037	Wolfenbüttel	78,45	51 413	24 415	655
146	06 4 34 001	Bad Homburg v.d. Höhe	51,17	51 354	23 670	1 004
147	10 0 43 114	Neunkirchen	75,03	51 277	24 612	683
148	07 3 16 000	Neustadt an der Weinstraße	117,09	51 232	24 141	438
149	05 1 62 022	Meerbusch	64,46	51 166	24 397	794
150	08 2 11 000	Baden-Baden	140,21	51 085	22 709	364
151	06 5 32 023	Wetzlar	75,67	51 017	24 369	674
152	05 3 82 056	Sankt Augustin	34,24	50 983	24 995	1 489
153	03 4 02 000	Emden	112,40	50 090	24 245	446
zusammen ...			7 285,56	5 541 697	2 650 481	761

333 Städte von 20 000 bis unter 50 000 Einwohnern

154	05 3 74 012	Gummersbach	94,82	49 933	23 629	527
155	05 3 62 028	Hürth	51,17	49 924	24 316	976
156	09 2 62 000	Passau	69,71	49 846	23 171	715
157	05 9 78 028	Schwerte	56,20	49 821	24 113	886
158	08 1 35 019	Heidenheim an der Brenz	107,12	49 504	23 582	462
159	05 9 78 004	Bergkamen	44,79	49 303	24 343	1 101
160	03 4 56 015	Nordhorn	149,64	48 861	23 450	327
161	05 3 62 036	Pulheim	72,14	48 780	24 130	676
162	05 3 66 016	Euskirchen	139,46	48 561	23 583	348
163	03 4 54 032	Lingen (Ems)	176,15	48 461	23 650	275
164	08 1 19 079	Waiblingen	42,68	47 404	23 123	1 111
165	08 4 17 079	Albstadt	134,41	47 337	22 475	352
166	07 3 17 000	Pirmasens	61,41	47 178	22 166	768
167	05 1 58 004	Erkrath	26,86	47 041	22 713	1 751
168	03 2 53 009	Langenhagen	72,00	46 840	22 677	651
169	05 3 54 004	Alsdorf	31,48	46 618	22 935	1 481
170	03 1 57 006	Peine	119,50	45 975	21 888	385
171	07 3 11 000	Frankenthal (Pfalz)	43,78	45 945	22 176	1 049
172	03 1 53 005	Goslar	92,56	45 939	21 376	496
173	09 7 75 135	Neu-Ulm	80,91	45 835	22 114	566
174	07 3 18 000	Speyer	42,58	45 674	21 431	1 073
175	05 9 78 020	Kamen	40,93	45 635	21 939	1 115
176	05 1 54 036	Kleve	97,72	45 235	21 602	463
177	05 7 70 004	Bad Deynhausen	64,79	45 029	21 094	695
178	08 4 36 064	Ravensburg	92,03	44 728	21 348	486
179	05 3 62 020	Erfststadt	120,03	44 727	21 967	373
180	08 1 15 003	Böblingen	39,04	43 999	21 612	1 127
181	05 3 54 016	Herzogenrath	33,30	43 882	21 396	1 318
182	09 4 63 000	Coburg	47,14	43 832	20 494	930
183	05 5 66 028	Ibbenbüren	108,37	43 652	21 264	403
184	10 0 41 519	Völklingen	67,05	43 471	20 697	648
185	01 0 56 015	Elmshorn	19,64	43 286	20 524	2 204
186	05 3 62 024	Frechen	45,11	43 179	20 970	957
187	10 0 45 114	Homburg	82,63	42 989	20 894	520
188	08 3 35 075	Singen (Hohentwiel)	61,77	42 796	20 430	693
189	09 3 61 000	Amberg	50,07	42 660	19 958	852
190	05 1 58 026	Monheim	23,13	42 234	20 811	1 826
191	08 2 26 096	Weinheim	58,10	42 130	20 305	725
192	09 3 63 000	Weiden i.d. OPf.	68,06	42 029	19 444	618
193	08 3 36 050	Lörrach	39,42	41 919	19 720	1 063
194	05 9 74 040	Soest	85,81	41 892	19 771	488
195	08 1 15 028	Leonberg	48,74	41 875	20 401	859
196	03 3 59 038	Stade	110,04	41 666	19 846	379
197	05 1 66 036	Willich	67,81	41 615	20 146	614
198	08 2 16 043	Rastatt	59,02	41 322	19 746	700
199	05 3 62 012	Brühl	36,13	41 301	19 550	1 143
200	09 2 63 000	Straubing	67,64	41 084	19 420	607
201	03 4 59 024	Melle	254,01	40 870	19 806	161
202	10 0 45 117	Sankt Ingbert	49,95	40 790	19 511	817
203	07 1 33 006	Bad Kreuznach	46,10	40 082	18 312	869
204	05 1 62 016	Kaarst	37,44	39 967	19 512	1 067
205	05 5 58 016	Dülmen	184,56	39 945	19 291	216
206	05 5 54 020	Gronau (Westf.)	78,64	39 943	19 339	508
207	03 2 53 010	Lehrte	126,79	39 925	19 404	315
208	08 1 19 020	Fellbach	27,70	39 883	19 372	1 440
209	05 7 58 004	Bünde	59,31	39 643	18 771	668

8 Städte am 31.12.1989

8.1 Fläche, Bevölkerung und Bevölkerungsdichte nach Einwohnergrößenklassen

Lfd. Nr.	Schlüssel- nummer	Stadt	Fläche km 2	Bevölkerung		Ein- wohner je km 2
				insgesamt	männlich	

333 Städte von 20 000 bis unter 50 000 Einwohnern

210	09 7 62 000	Kaufbeuren	40,04	39 579	18 594	988
211	06 4 34 008	Oberursel (Taunus)	45,37	39 501	18 518	871
212	06 4 38 011	Rodgau	65,04	39 250	19 342	603
213	03 2 53 011	Neustadt am Rübenberge	357,45	38 852	19 119	109
214	05 7 66 044	Lemgo	100,86	38 817	18 552	385
215	06 4 38 002	Dreifeln	53,29	38 678	18 609	726
216	09 7 64 000	Memmingen	70,16	38 665	18 361	551
217	05 1 70 020	Kamp-Lintfort	63,13	38 577	18 744	611
218	05 1 66 016	Nettetal	83,65	38 370	18 639	459
219	08 1 18 079	Bietigheim-Bissingen	31,29	38 152	18 510	1 219
220	10 0 44 115	Saarlouis	43,25	38 059	18 319	880
221	05 1 58 024	Mettmann	42,53	38 014	18 379	894
222	08 1 16 077	Filderstadt	38,54	37 962	18 665	985
223	03 2 53 020	Wunstorf	125,59	37 674	18 190	300
224	05 7 58 024	Löhne	59,34	37 594	18 036	634
225	05 7 54 028	Rheda-Wiedenbrück	86,66	37 512	18 159	433
226	08 2 15 017	Ettlingen	56,67	37 510	18 106	662
227	08 1 16 049	Nürtingen	46,89	37 457	18 129	799
228	08 2 15 009	Bruchsal	92,76	37 315	18 097	402
229	05 3 70 004	Erkelenz	117,46	37 172	18 066	316
230	09 5 61 000	Ansbach	99,94	37 133	17 287	372
231	01 0 56 039	Pinneberg	21,54	37 029	17 708	1 719
232	03 1 51 009	Gifhorn	104,85	36 902	18 405	352
233	08 1 19 067	Schorndorf	56,85	36 880	17 916	649
234	05 3 70 016	Heinsberg	92,18	36 872	18 116	400
235	03 2 53 008	Laatzten	34,06	36 803	17 505	1 081
236	07 3 13 000	Landau in der Pfalz	82,95	36 766	17 099	443
237	05 5 62 008	Datteln	66,08	36 522	17 752	553
238	03 4 52 001	Aurich	197,25	36 378	17 525	184
239	05 5 70 008	Beckum	111,63	36 127	17 558	324
240	06 4 35 019	Maintal	32,40	36 112	17 716	1 115
241	05 1 70 044	Voerde (Niederrhein)	53,48	36 109	17 762	675
242	09 1 78 124	Freising	88,45	35 789	17 509	405
243	05 3 78 032	Wermelskirchen	74,66	35 335	17 062	473
244	05 5 54 012	Borken	152,64	35 333	17 370	231
245	08 1 16 033	Kirchheim unter Teck	40,47	35 219	17 036	870
246	03 3 60 025	Uelzen	135,70	35 165	16 403	259
247	06 4 38 009	Neu-Isenburg	24,30	35 136	16 815	1 446
248	05 3 82 012	Bornheim	82,72	35 114	17 053	424
249	08 4 16 036	Rottenburg am Neckar	142,27	35 053	17 684	246
250	06 4 36 007	Hofheim am Taunus	57,38	34 983	16 928	610
251	05 3 82 060	Siegburg	23,47	34 771	16 554	1 482
252	09 5 65 000	Schwabach	40,71	34 681	16 375	852
253	06 4 31 002	Bensheim	57,86	34 643	16 785	599
254	08 1 16 078	Leinfelden-Echterdingen	29,90	34 627	16 930	1 158
255	09 3 73 147	Neumarkt i.d. Opf.	78,83	34 584	16 392	439
256	05 3 82 024	Königswinter	76,19	34 516	16 550	453
257	09 1 74 115	Dachau	34,80	34 489	16 371	991
258	05 5 70 052	Warendorf	175,88	34 384	16 494	195
259	05 7 70 032	Porta Westfalica	105,14	34 359	16 679	327
260	05 3 70 020	Hückelhoven	61,22	34 255	16 934	560
261	08 3 17 065	Lahr/ Schwarzwald	69,78	34 023	15 993	488
262	05 9 54 008	Ennepetal	57,42	33 802	16 318	589
263	05 9 62 016	Hemer	67,55	33 799	16 294	500
264	05 3 54 036	Würselen	34,39	33 724	16 130	981
265	07 1 34 045	Idar-Oberstein	66,18	33 501	15 918	506
266	07 3 20 000	Zweibrücken	70,67	33 496	15 828	474
267	05 7 66 040	Lage	76,06	33 471	15 979	440
268	05 5 62 016	Haltern	158,35	33 449	16 355	211
269	03 2 53 001	Barsinghausen	102,59	33 023	15 873	322
270	05 1 66 012	Kempen	68,58	32 916	16 106	480
271	05 9 54 012	Gevelsberg	26,28	32 793	15 734	1 248
272	03 4 59 014	Bramsche	183,32	32 690	15 886	178
273	08 3 27 050	Tuttlingen	90,50	32 637	15 586	361
274	01 0 61 046	Itzehoe	27,30	32 482	15 139	1 190
275	05 7 62 020	Höxter	157,84	32 477	15 520	206
276	05 5 58 012	Coesfeld	140,99	32 313	15 666	229
277	08 1 27 076	Schwäbisch Hall	104,28	31 868	14 814	306
278	06 4 38 006	Langen	29,12	31 851	15 357	1 094
279	03 3 59 010	Buxtehude	76,48	31 690	15 445	414
280	05 3 82 020	Hennef (Sieg)	105,80	31 562	15 471	298
281	03 4 59 019	Georgsmarienhütte	55,43	31 416	15 178	567
282	05 5 66 008	Emsdetten	71,50	31 378	15 307	439

8 Städte am 31.12.1989

8.1 Fläche, Bevölkerung und Bevölkerungsdichte nach Einwohnergrößenklassen

Lfd. Nr.	Schlüssel- nummer	Stadt	Fläche km 2	Bevölkerung		Ein- wohner je km 2
				insgesamt	männlich	
333 Städte von 20 000 bis unter 50 000 Einwohnern						
283	05 9 58 032	Meschede	218,48	31 227	15 222	143
284	08 4 17 002	Balingen	90,34	31 187	15 046	345
285	03 4 57 013	Leer (Ostfriesland)	70,30	31 180	14 493	444
286	08 1 19 008	Backnang	39,37	31 045	15 247	789
287	03 3 53 005	Buchholz in der Nordheide	74,62	30 976	15 028	415
288	01 0 58 135	Rendsburg	25,30	30 881	14 499	1 221
289	05 3 58 024	Jülich	90,40	30 813	15 159	341
290	03 1 55 011	Northeim	145,50	30 802	14 645	212
291	09 1 79 121	Fürstenfeldbruck	32,58	30 708	14 909	943
292	05 5 54 004	Ahaus	151,10	30 619	15 140	203
293	05 5 66 084	Steinfurt	111,41	30 618	14 955	275
294	06 4 31 013	Lampertheim	72,30	30 603	14 830	423
295	03 2 53 014	Seelze	54,03	30 507	14 873	565
296	01 0 56 050	Wedel (Holstein)	33,82	30 476	14 481	901
297	03 2 56 022	Nienburg (Weser)	64,45	30 290	14 556	470
298	05 3 62 040	Wesseling	23,37	30 251	14 741	1 294
299	06 4 31 020	Viernheim	48,40	30 161	14 652	623
300	03 4 54 035	Meppen	188,44	30 139	14 644	160
301	05 5 66 012	Greven	140,07	30 091	14 683	215
302	05 9 70 024	Kreuztal	70,96	30 078	14 689	424
303	06 6 32 002	Bad Hersfeld	73,81	29 953	14 081	406
304	05 9 54 024	Schwehm	20,50	29 879	14 156	1 458
305	09 2 71 119	Deggendorf	77,20	29 815	14 281	386
306	08 3 17 057	Kehl	75,06	29 572	14 239	394
307	05 1 54 016	Goch	115,32	29 565	14 553	256
308	10 0 42 113	Merzig	108,79	29 562	14 180	272
309	03 2 53 016	Springe	159,78	29 533	14 061	185
310	03 4 54 041	Papenburg	118,40	29 491	14 296	249
311	06 5 33 009	Limburg a.d. Lahn	45,15	29 488	13 926	653
312	05 1 58 012	Heiligenhaus	27,47	29 480	14 400	1 073
313	05 1 58 008	Haan	24,22	29 413	14 005	1 214
314	06 4 38 001	Dietzenbach	21,67	29 375	14 830	1 356
315	06 4 33 008	Mörfelden-Walldorf	44,16	29 359	14 395	665
316	09 4 74 126	Forchheim	40,35	29 265	13 897	725
317	08 4 26 021	Biberach an der Riß	72,26	29 082	13 795	402
318	05 5 62 036	Waltrop	46,97	29 014	14 074	618
319	05 9 78 040	Werne	75,98	28 994	13 965	382
320	05 1 54 012	Geldern	96,87	28 843	14 071	298
321	05 3 82 044	Niederkassel	35,79	28 796	14 267	805
322	08 1 18 046	Kornwestheim	14,55	28 688	14 214	1 972
323	03 1 55 004	Einbeck	165,84	28 659	13 759	173
324	03 2 53 002	Burgdorf	112,26	28 631	13 739	255
325	08 2 26 085	Sinsheim	127,00	28 608	13 872	225
326	03 4 61 007	Nordenham	87,19	28 588	13 843	328
327	03 3 61 001	Achim	68,00	28 564	13 949	420
328	08 2 16 015	Gaggenau	65,05	28 547	13 844	439
329	05 9 62 052	Plettenberg	96,25	28 531	14 036	296
330	05 1 62 020	Korschenbroich	55,27	28 484	13 975	515
331	05 9 54 032	Wetter (Ruhr)	31,45	28 425	13 691	904
332	08 1 16 080	Ostfildern	22,81	28 366	13 803	1 244
333	08 3 36 069	Rheinfelden (Baden)	62,84	28 364	13 877	451
334	05 9 74 044	Warstein	157,90	28 187	13 825	179
335	05 1 54 008	Emmerich	80,09	28 070	13 471	350
336	05 5 62 028	Oer-Erkenschwick	38,84	28 012	13 510	721
337	06 4 40 002	Bad Nauheim	32,55	27 962	12 707	859
338	05 9 74 052	Werl	76,32	27 949	13 863	366
339	07 1 37 003	Andernach	53,23	27 497	13 201	517
340	05 1 70 032	Rheinberg	75,15	27 473	13 315	366
341	09 4 77 128	Kulmbach	92,76	27 430	12 788	296
342	01 0 62 001	Ahrensburg	35,30	27 352	12 871	775
343	05 5 70 028	Delde	102,37	27 222	13 260	266
344	08 1 27 014	Craillsheim	109,08	26 999	13 048	248
345	08 3 36 091	Weil am Rhein	19,47	26 928	12 964	1 383
346	10 0 46 117	Sankt Wendel	113,53	26 927	13 094	237
347	08 1 15 021	Herrenberg	65,72	26 910	13 096	409
348	03 3 53 040	Winsen (Luhe)	109,60	26 837	13 137	245
349	01 0 59 075	Schleswig	24,30	26 802	12 480	1 103
350	03 1 56 011	Osterode am Harz	102,39	26 714	12 841	261
351	05 9 58 044	Sundern (Sauerland)	192,80	26 704	13 284	139
352	03 1 54 010	Helmstedt	46,95	26 675	12 562	568
353	08 1 17 024	Geislingen an der Steige	75,83	26 609	12 877	351
354	06 4 39 015	Taunusstein	67,04	26 526	12 927	396
355	03 2 57 031	Rinteln	109,03	26 418	12 641	242

8 Städte am 31.12.1989

8.1 Fläche, Bevölkerung und Bevölkerungsdichte nach Einwohnergrößenklassen

Lfd. Nr.	Schlüssel- nummer	Stadt	Fläche km 2	Bevölkerung		Ein- wohner je km 2
				insgesamt	männlich	

333 Städte von 20 000 bis unter 50 000 Einwohnern

356	09 7 71 130	Friedberg	81,21	26 302	12 877	324
357	05 9 66 020	LenneStadt	135,02	26 106	12 778	193
358	09 3 76 161	Schwandorf	123,77	26 056	12 621	211
359	08 3 35 063	Radolfzell am Bodensee	58,57	26 015	12 601	444
360	05 1 70 028	Neukirchen-Vluyn	43,47	25 936	12 554	597
361	05 9 54 020	Herdecke	22,40	25 868	12 411	1 155
362	05 3 78 016	Leichlingen (Rheinland)	37,30	25 735	12 364	690
363	06 4 36 008	Kelkheim (Taunus)	30,76	25 724	12 531	836
364	01 0 53 032	Geesthacht	33,19	25 658	12 383	773
365	05 3 70 040	Wegberg	84,32	25 322	12 528	300
366	03 1 52 016	Münden	121,11	25 284	11 900	209
367	07 1 31 007	Bad Neuenahr-Ahrweiler	63,30	24 971	11 392	394
368	09 1 85 149	Neuburg a.d. Donau	81,28	24 923	12 058	307
369	06 4 40 003	Bad Vilbel	25,65	24 831	11 898	968
370	05 7 70 008	Espelkamp	83,86	24 729	11 936	295
371	05 9 58 040	Schmallenberg	302,34	24 719	12 011	82
372	05 9 58 012	Brilon	228,97	24 661	11 851	108
373	06 4 38 012	Rödermark	29,99	24 628	12 227	821
374	09 1 77 117	Erding	54,62	24 625	11 886	451
375	05 9 78 032	Selm	60,40	24 613	12 154	408
376	01 0 62 060	Reinbek	31,23	24 610	11 716	788
377	08 2 36 040	Mühlacker	54,32	24 538	12 136	452
378	03 3 56 007	Osterholz-Scharmbeck	146,89	24 382	11 835	166
379	06 4 40 008	Friedberg (Hessen)	50,17	24 381	11 797	486
380	06 6 33 003	Baunatal	38,27	24 330	11 964	636
381	08 2 25 058	Mosbach	62,23	24 259	11 806	390
382	08 4 36 081	Wangen im Allgäu	101,27	24 231	11 507	239
383	05 9 54 028	Sprockhövel	47,77	24 225	11 606	507
384	05 3 54 008	Baesweiler	27,83	24 208	11 890	870
385	03 3 61 012	Verden (Aller)	71,57	24 170	11 496	338
386	05 1 66 028	Tönisvorst	44,31	24 123	11 621	544
387	08 2 16 007	Bühl	73,21	24 022	11 460	328
388	09 7 76 116	Lindau (Bodensee)	32,97	23 999	11 164	728
389	06 4 38 008	Mühlheim am Main	20,74	23 957	11 694	1 155
390	06 5 32 006	Dillenburg	83,88	23 893	11 482	285
391	05 7 70 028	Petershagen	211,90	23 891	11 743	113
392	08 2 15 007	Bretten	71,12	23 852	11 462	335
393	08 1 18 073	Vaihingen an der Enz	73,40	23 841	11 913	325
394	09 1 83 148	Waldkraiburg	20,90	23 814	11 268	1 139
395	03 4 55 026	Varel	113,51	23 791	11 390	210
396	08 1 19 091	Weinstadt	31,71	23 760	11 669	749
397	05 9 62 004	Altena	44,30	23 678	11 256	534
398	03 4 52 019	Norden	104,67	23 630	11 095	226
399	05 7 74 020	Delbrück	156,97	23 598	11 891	150
400	06 4 31 011	Heppenheim (Bergstraße)	52,14	23 596	11 345	453
401	06 4 32 018	Pfungstadt	42,53	23 567	11 575	554
402	08 1 19 085	Winnenden	28,05	23 553	11 655	840
403	05 7 54 032	Rietberg	110,38	23 526	11 725	213
404	06 4 36 005	Hattersheim am Main	15,81	23 506	11 610	1 487
405	07 3 39 005	Bingen am Rhein	37,74	23 410	11 009	620
406	08 3 25 049	Rottweil	71,77	23 370	11 022	326
407	03 1 53 002	Bad Harzburg	65,42	23 358	10 390	357
408	05 3 74 036	Radevormwald	53,77	23 357	11 231	434
409	08 3 16 011	Emmendingen	33,78	23 282	11 088	689
410	05 9 66 024	Olpe	85,87	23 260	11 303	271
411	05 3 70 028	Übach-Palenberg	26,10	23 257	11 443	891
412	10 0 44 112	Lebach	64,14	23 243	11 846	362
413	03 4 60 009	Vechta	87,78	23 043	11 325	263
414	06 4 34 002	Friedrichsdorf	30,16	23 041	11 228	764
415	09 5 74 138	Lauf a.d. Pegnitz	59,82	22 997	10 984	384
416	05 7 70 020	Lübbecke	65,02	22 973	10 747	353
417	08 4 25 033	Ehingen (Donau)	178,36	22 963	11 400	129
418	05 1 54 032	Kevelaer	100,52	22 921	11 075	228
419	03 4 53 004	Cloppenburg	70,58	22 914	11 050	325
420	06 4 38 010	Obertshausen	13,56	22 908	11 350	1 689
421	05 3 82 048	Rheinbach	69,74	22 739	11 220	326
422	08 1 18 011	Ditzingen	30,42	22 653	11 288	745
423	03 1 52 007	Duderstadt	95,61	22 560	11 028	236
424	08 2 37 028	Freudenstadt	87,59	22 545	10 247	257
425	03 2 57 035	Stadthagen	60,27	22 469	10 653	373
426	08 2 26 098	Wiesloch	30,27	22 462	10 929	742
427	05 3 74 048	Wiehl	53,27	22 440	10 780	421
428	03 3 58 022	Walsrode	270,63	22 403	10 732	83

8 Städte am 31.12.1989

8.1 Fläche, Bevölkerung und Bevölkerungsdichte nach Einwohnergrößenklassen

Lfd. Nr.	Schlüssel- nummer	Stadt	Fläche km 2	Bevölkerung		Ein- wohner je km 2
				insgesamt	männlich	
333 Städte von 20 000 bis unter 50 000 Einwohnern						
429	05 3 66 028	Mechernich	136,33	22 395	10 953	164
430	10 0 45 112	Blieskastel	110,05	22 348	10 831	203
431	01 0 58 043	Eckernförde	17,96	22 347	10 884	1 244
432	05 9 66 004	Attendorn	97,80	22 336	11 017	228
433	05 3 82 032	Meckenheim	34,83	22 272	10 980	639
434	05 3 70 012	Geilenkirchen	83,16	22 244	10 860	267
435	06 6 36 003	Eschwege	63,27	22 220	10 309	351
436	05 3 82 008	Bad Honnef	48,30	22 213	10 204	460
437	08 2 35 085	Calw	59,89	22 138	10 812	370
438	08 1 25 065	Neckarsulm	24,94	22 109	10 871	886
439	08 4 36 082	Weingarten	12,16	22 107	10 736	1 818
440	08 2 37 040	Horb am Neckar	119,80	22 100	10 951	184
441	08 1 36 019	Ellwangen (Jagst)	127,45	22 083	10 808	173
442	03 2 54 002	Alfeld (Leine)	72,85	22 080	10 448	303
443	05 7 62 036	Warburg	168,70	22 032	10 692	131
444	06 4 33 006	Groß-Gerau	54,47	21 850	10 615	401
445	03 1 53 012	Seesen	102,02	21 748	10 361	213
446	06 6 35 015	Korbach	123,97	21 645	10 334	175
447	10 0 44 111	Dillingen/ Saar	22,07	21 635	10 317	980
448	06 4 40 005	Butzbach	106,59	21 597	10 716	203
449	08 3 37 126	Waldshut-Tiengen	77,98	21 562	10 337	277
450	05 9 62 060	Werdohl	33,35	21 517	10 496	645
451	09 1 73 126	Geretsried	24,63	21 467	10 552	872
452	05 1 58 036	Wülfrath	32,23	21 460	10 299	666
453	09 5 73 134	Zirndorf	28,78	21 307	10 287	740
454	03 2 52 003	Bad Pyrmont	61,63	21 221	9 116	344
455	03 2 55 023	Holzminde	88,25	21 178	9 954	240
456	05 3 62 004	Bedburg	80,38	21 127	10 356	263
457	07 3 39 030	Ingelheim am Rhein	49,87	21 126	10 245	424
458	08 2 35 046	Nagold	63,09	21 102	10 222	334
459	08 1 28 131	Wertheim	138,63	21 097	10 156	152
460	09 7 72 163	Königsbrunn	18,39	21 042	10 336	1 144
461	05 9 78 012	Fröndenberg	56,21	20 984	10 416	373
462	05 3 74 052	Wipperfürth	118,15	20 934	10 129	177
463	09 5 76 143	Roth	96,26	20 931	10 242	217
464	08 3 17 001	Achern	65,25	20 853	9 985	320
465	06 4 32 008	Griesheim	21,42	20 818	10 230	972
466	06 5 34 018	Stadtallendorf	78,30	20 809	10 286	266
467	01 0 62 004	Bad Oldesloe	52,56	20 796	9 886	396
468	01 0 54 056	Husum	17,59	20 732	9 696	1 179
469	05 9 58 024	Marsberg	182,02	20 726	10 242	114
470	06 5 32 012	Herborn	63,88	20 698	9 961	324
471	09 6 72 114	Bad Kissingen	59,06	20 632	9 021	349
472	08 1 28 007	Bad Mergentheim	129,95	20 629	9 562	159
473	10 0 41 515	Püttlingen	23,94	20 628	9 912	862
474	09 4 78 139	Lichtenfels	122,12	20 597	9 821	169
475	05 5 66 040	Lengerich	91,24	20 503	9 838	225
476	09 1 81 130	Landsberg a. Lech	57,89	20 474	10 313	354
477	08 4 36 055	Leutkirch im Allgäu	174,97	20 465	10 104	117
478	03 2 53 013	Ronnenberg	37,84	20 459	9 982	541
479	09 1 89 154	Traunreut	45,06	20 443	9 820	454
480	09 7 80 139	Sonthofen	46,50	20 381	9 470	438
481	01 0 51 044	Heide	31,92	20 317	9 401	636
482	09 1 88 139	Starnberg	61,76	20 270	9 391	328
483	05 9 70 004	Bad Berleburg	275,23	20 229	9 863	73
484	05 7 74 036	Salzkotten	109,44	20 150	9 718	184
485	08 4 15 050	Metzingen	34,61	20 138	9 673	582
486	01 0 55 004	Bad Schwartau	18,40	20 134	9 488	1 094
zusammen ...			25 580,48	10 166 564	4 898 945	397

8 Städte am 31.12.1989

8.1 Fläche, Bevölkerung und Bevölkerungsdichte nach Einwohnergrößenklassen

Lfd. Nr.	Schlüssel- nummer	Stadt	Fläche km 2	Bevölkerung		Ein- wohner je km 2
				insgesamt	männlich	

400 Städte von 10 000 bis unter 20 000 Einwohnern

487	03 2 57 009	Bückeburg	68,85	19 943	9 465	290
488	06 4 39 008	Idstein	79,70	19 846	9 842	249
489	09 7 72 184	Neusäß	21,31	19 840	9 514	931
490	09 5 72 132	Herzogenaurach	47,73	19 835	9 749	416
491	10 0 41 518	Sulzbach/ Saar	16,12	19 809	9 409	1 229
492	08 4 35 059	Überlingen	58,64	19 766	8 965	337
493	03 4 60 006	Lohne (Oldenburg)	90,74	19 753	9 752	218
494	09 7 75 152	Senden	25,23	19 713	9 617	781
495	06 4 40 012	Karben	43,96	19 684	9 834	448
496	05 5 58 024	Lüdinghausen	140,21	19 654	9 458	140
497	05 7 54 016	Harzewinkel	100,25	19 534	9 820	195
498	05 9 62 036	Meinerzhagen	115,17	19 449	9 570	169
499	03 4 62 019	Wittmund	210,16	19 427	9 615	92
500	05 3 74 004	Bergneustadt	37,82	19 397	9 535	513
501	03 3 58 021	Soltau	203,21	19 395	9 263	95
502	09 4 79 152	Selb	61,38	19 373	8 957	316
503	09 6 75 141	Kitzingen	47,03	19 349	9 047	411
504	05 5 70 020	Ennigerloh	124,89	19 260	9 505	154
505	08 2 26 041	Leimen	20,63	19 209	9 332	931
506	05 9 74 020	Geseke	97,42	19 158	9 563	197
507	03 2 51 041	Syke	127,81	19 141	9 258	150
508	06 4 35 010	Gelnhausen	45,22	19 138	9 140	423
509	05 5 54 068	Vreden	135,53	19 118	9 792	141
510	08 3 16 056	Waldkirch	48,48	19 113	8 966	394
511	05 7 58 036	Vlotho	76,92	19 040	9 096	248
512	10 0 45 111	Bexbach	31,09	19 023	9 186	612
513	09 1 86 143	Pfaffenhofen a.d. Ilm	92,65	18 935	9 082	204
514	03 2 52 002	Bad Münder am Deister	107,68	18 885	9 176	175
515	08 3 26 012	Donaueschingen	104,63	18 865	9 041	180
516	09 7 74 135	Günzburg	55,40	18 825	9 138	340
517	06 4 32 010	Groß-Umstadt	86,80	18 800	9 191	217
518	03 3 57 039	Rotenburg (Wümme)	98,99	18 775	8 931	190
519	09 4 79 136	Marktredwitz	49,55	18 760	8 672	379
520	03 4 54 018	Haren (Ems)	208,52	18 696	9 424	90
521	08 1 35 016	Giengen an der Brenz	44,05	18 644	9 066	423
522	06 5 32 011	Haiger	106,68	18 631	9 234	175
523	06 4 36 001	Bad Soden am Taunus	12,45	18 609	8 658	1 495
524	05 7 54 012	Halle (Westf.)	69,28	18 591	8 914	268
525	07 1 37 068	Mayen	58,05	18 589	8 915	320
526	08 3 25 053	Schramberg	45,69	18 476	8 725	404
527	08 2 26 084	Schwetzingen	21,62	18 466	8 751	854
528	05 1 54 044	Rees	109,64	18 447	9 029	168
529	06 4 38 005	Heusenstamm	19,03	18 377	8 927	966
530	09 7 79 194	Nördlingen	68,11	18 368	8 689	270
531	09 4 76 145	Kronach	66,99	18 356	8 661	274
532	01 0 56 041	Quickborn	43,21	18 354	8 901	425
533	07 1 41 075	Lahnstein	36,85	18 349	8 775	498
534	03 4 51 007	Westerstede	179,21	18 340	8 990	102
535	09 3 71 151	Sulzbach-Rosenberg	48,52	18 294	8 796	377
536	05 7 74 016	Büren	170,95	18 187	9 022	106
537	06 4 35 006	Bruchköbel	29,68	18 074	8 862	609
538	06 4 36 003	Eschborn	12,14	18 022	8 736	1 485
539	09 1 90 157	Weilheim i. OB	55,51	17 896	8 590	322
540	06 4 38 013	Seligenstadt	30,84	17 841	8 832	579
541	03 2 52 007	Hessisch Oldendorf	120,35	17 834	8 598	148
542	05 7 54 048	Versmold	84,80	17 815	8 702	210
543	03 3 57 008	Bremervörde	150,15	17 805	8 732	119
544	08 1 26 066	Öhringen	67,79	17 781	8 573	262
545	08 1 18 019	Gerlingen	17,00	17 770	8 671	1 045
546	07 3 38 025	Schifferstadt	28,06	17 711	8 632	631
547	09 5 77 177	Weißenburg i. Bay.	97,56	17 596	8 284	180
548	06 6 34 022	Schwalmsstadt	84,74	17 594	8 735	208
549	06 4 34 006	Kronberg im Taunus	18,62	17 586	8 025	944
550	08 1 17 019	Eislingen/ Fils	16,41	17 580	8 537	1 071
551	06 4 40 004	Büdingen	122,88	17 552	8 590	143
552	09 7 79 131	Donauwörth	76,98	17 546	8 559	228
553	08 2 15 106	Waghäusel	42,84	17 417	8 608	407
554	09 7 72 147	Gersthofen	33,76	17 409	8 467	516
555	01 0 56 049	Uetersen	11,07	17 363	8 345	1 568
556	05 5 54 056	Stadtlohn	79,04	17 338	8 557	219
557	08 3 17 089	Oberkirch	69,11	17 292	8 415	250
558	06 6 33 026	Vellmar	13,97	17 260	8 461	1 236
559	09 1 89 155	Traunstein	48,58	17 216	7 732	354

8 Städte am 31.12.1989

8.1 Fläche, Bevölkerung und Bevölkerungsdichte nach Einwohnergrößenklassen

Lfd. Nr.	Schlüssel- nummer	Stadt	Fläche km 2	Bevölkerung		Ein- wohner je km 2
				insgesamt	männlich	
400 Städte von 10 000 bis unter 20 000 Einwohnern						
560	07 3 34 501	Wörth am Rhein	131,63	17 161	8 630	130
561	05 7 62 004	Bad Driburg	115,07	17 107	8 096	149
562	05 3 78 008	Burscheid	27,38	17 097	8 346	624
563	05 5 66 068	Ochtrup	105,62	17 090	8 367	162
564	05 3 66 044	Zülpich	101,08	17 082	8 330	169
565	03 2 54 028	Sarstedt	42,91	17 054	8 294	397
566	05 5 70 044	Telgte	90,28	16 997	8 124	188
567	05 7 66 032	Horn-Bad Meinberg	90,16	16 995	8 111	188
568	09 1 71 112	Burghausen	18,57	16 991	8 049	915
569	08 1 15 050	Weil der Stadt	43,17	16 934	8 448	392
570	07 3 32 002	Bad Dürkheim	102,66	16 933	7 883	165
571	06 5 35 001	Alsfeld	129,69	16 912	8 273	130
572	05 7 58 008	Enger	41,21	16 912	8 173	410
573	06 4 40 016	Nidda	118,32	16 907	8 227	143
574	03 4 53 007	Friesoythe	246,97	16 878	8 381	68
575	01 0 53 090	Mölln	25,05	16 860	7 734	673
576	08 1 18 080	Korntal-Münchingen	20,70	16 848	8 144	814
577	09 3 72 116	Cham	80,69	16 821	8 016	208
578	06 4 36 004	Flörsheim am Main	22,95	16 797	8 173	732
579	08 4 15 059	Pfullingen	30,14	16 788	7 988	557
580	09 7 71 113	Aichach	92,99	16 770	8 080	180
581	05 9 70 016	Freudenberg	54,49	16 731	8 119	307
582	08 2 26 032	Hockenheim	34,85	16 730	8 135	480
583	08 4 16 025	Mössingen	50,06	16 690	8 155	333
584	09 7 77 151	Marktoberdorf	95,27	16 670	8 030	175
585	09 1 72 114	Bad Reichenhall	39,43	16 659	7 144	422
586	01 0 55 012	Eutin	41,39	16 641	7 586	402
587	05 5 54 048	Rhede	78,65	16 628	8 314	211
588	06 6 35 003	Bad Wildungen	120,08	16 608	7 554	138
589	06 6 35 011	Frankenberg (Eder)	124,88	16 593	8 170	133
590	09 6 71 111	Alzenau i. UFr.	59,30	16 582	8 211	280
591	09 4 73 151	Neustadt b. Coburg	61,89	16 497	7 971	267
592	05 1 70 052	Xanten	72,38	16 497	7 966	228
593	06 4 32 019	Reinheim	27,70	16 450	8 150	594
594	03 1 53 004	Clausthal-Zellerfeld	33,95	16 448	9 265	484
595	06 6 36 016	Witzenhausen	126,69	16 395	7 957	129
596	08 4 17 031	Hechingen	66,43	16 390	7 786	247
597	03 3 58 016	Münster	193,42	16 303	8 679	84
598	10 0 42 116	Wadern	110,98	16 264	7 896	147
599	03 1 55 012	Uslar	113,40	16 251	7 757	143
600	09 7 73 125	Dillingen a.d. Donau	75,59	16 204	7 686	214
601	03 1 56 009	Herzberg am Harz	71,94	16 180	7 793	225
602	03 1 54 013	Königsutter am Elm	130,57	16 146	7 843	124
603	08 3 36 081	Schopfheim	68,01	16 137	7 659	237
604	03 4 61 002	Brake (Unterweser)	38,17	16 075	7 802	421
605	08 1 25 026	Eppingen	88,59	16 024	7 838	181
606	06 4 36 006	Hochheim am Main	19,43	15 963	7 732	822
607	09 6 77 155	Lohr a. Main	90,28	15 951	7 706	177
608	08 4 35 057	Tettinang	71,22	15 934	7 961	224
609	08 4 36 009	Bad Waldsee	108,48	15 855	7 391	146
610	08 4 37 104	Sigmaringen	92,84	15 827	7 829	170
611	05 9 62 012	Halver	77,37	15 799	7 660	204
612	09 5 77 136	Gunzenhausen	82,48	15 795	7 390	192
613	05 9 62 028	Kierspe	71,62	15 789	7 719	220
614	05 3 74 044	Waldbröl	63,01	15 737	7 485	250
615	07 3 31 003	Alzey	35,21	15 730	7 537	447
616	07 1 40 501	Boppard	75,14	15 707	7 392	209
617	06 4 39 003	Eltville am Rhein	46,77	15 669	7 451	335
618	06 4 34 005	Königstein im Taunus	25,07	15 661	7 434	625
619	03 3 58 019	Schneverdingen	234,58	15 649	7 713	67
620	05 3 66 004	Bad Münstereifel	150,87	15 636	7 607	104
621	08 4 26 070	Laupheim	61,79	15 598	7 633	252
622	07 2 35 068	Konz	44,53	15 584	7 537	350
623	08 2 25 014	Buchen (Odenwald)	138,99	15 560	7 627	112
624	05 9 70 020	Hilchenbach	80,85	15 560	7 643	192
625	07 1 37 203	Bendorf	24,07	15 550	7 471	646
626	08 1 18 076	Sachsenheim	57,92	15 472	7 644	267
627	09 2 75 154	Vilshofen	86,35	15 466	7 393	179
628	05 5 66 016	Hörstel	107,46	15 451	7 618	144
629	06 5 34 011	Kirchhain	90,92	15 449	7 634	170
630	10 0 43 115	Ottweiler	45,51	15 442	7 440	339
631	05 7 62 016	Brakel	173,72	15 399	7 632	89
632	08 1 17 018	Ebersbach an der Fils	26,27	15 393	7 636	586

8 Städte am 31.12.1989

8.1 Fläche, Bevölkerung und Bevölkerungsdichte nach Einwohnergrößenklassen

Lfd. Nr.	Schlüssel- nummer	Stadt	Fläche km 2	Bevölkerung		Ein- wohner je km 2
				insgesamt	männlich	

400 Städte von 10 000 bis unter 20 000 Einwohnern

633	06 6 32 003	Bebra	93,63	15 390	7 512	164
634	07 2 31 134	Wittlich	49,22	15 387	7 353	313
635	09 1 73 147	Wolftratshausen	8,77	15 343	7 442	1 749
636	05 3 74 016	Hückeswagen	50,46	15 278	7 348	303
637	06 4 35 021	Nidderau	46,73	15 240	7 505	326
638	01 0 62 018	Glinde	11,22	15 236	7 456	1 358
639	08 1 25 006	Bad Rappenau	73,56	15 233	7 312	207
640	01 0 56 044	Schnefeld	9,99	15 203	7 456	1 522
641	08 4 37 100	Saulgau	97,33	15 192	7 260	156
642	05 7 66 056	Oerlinghausen	32,71	15 170	7 336	464
643	07 1 31 077	Sinzig	41,00	15 160	7 260	370
644	06 5 31 014	Pohlheim	38,00	15 146	7 456	399
645	06 4 31 005	Bürstadt	34,47	15 095	7 427	438
646	08 2 26 013	Eberbach	81,16	15 094	7 063	186
647	08 1 16 071	Wendlingen am Neckar	12,17	15 031	7 408	1 235
648	09 1 83 128	Mühlendorf a. Inn	29,43	15 002	6 973	510
649	01 0 57 062	Preetz	14,40	15 000	6 999	1 042
650	08 3 37 096	Bad Säckingen	25,33	14 943	6 917	590
651	05 9 70 028	Bad Laasphe	135,70	14 923	7 225	110
652	06 6 35 002	Arolsen	126,32	14 873	7 166	118
653	09 2 79 112	Dingolfing	44,04	14 863	7 372	337
654	09 1 85 158	Schrobenhausen	75,31	14 850	7 105	197
655	05 7 62 008	Beverungen	97,80	14 846	7 179	152
656	09 1 78 143	Moosburg a.d. Isar	43,85	14 827	7 248	338
657	05 5 54 016	Gescher	80,50	14 816	7 404	184
658	09 2 73 137	Kelheim	76,83	14 788	7 128	192
659	06 4 36 011	Schwalbach am Taunus	6,47	14 778	7 081	2 284
660	06 4 37 011	Michelstadt	86,98	14 772	7 054	170
661	09 6 77 148	Karlstadt	98,03	14 772	7 219	151
662	05 7 66 016	Blomberg	99,11	14 757	7 120	149
663	01 0 60 005	Bad Segeberg	18,87	14 751	6 811	782
664	03 1 54 019	Schöningen	35,36	14 742	7 071	417
665	09 6 73 114	Bad Neustadt a.d. Saale	36,89	14 741	7 092	400
666	06 6 33 013	Hofgeismar	86,39	14 719	6 992	170
667	05 9 58 036	Olsberg	117,90	14 715	7 308	125
668	07 3 34 007	Germersheim	21,30	14 700	7 074	690
669	07 1 31 070	Remagen	33,16	14 651	6 966	442
670	08 2 16 017	Gernsbach	82,09	14 647	7 070	178
671	06 4 32 002	Babenhausen	66,87	14 623	7 204	219
672	01 0 55 032	Neustadt in Holstein	19,74	14 610	7 140	740
673	03 2 51 012	Diepholz	104,48	14 569	6 964	139
674	06 6 34 009	Homburg (Efze)	99,93	14 501	7 101	145
675	08 1 28 139	Lauda-Königshofen	94,47	14 482	7 075	153
676	09 1 87 150	Kolbermoor	19,87	14 476	7 012	729
677	05 7 58 032	Spenge	40,24	14 474	6 968	360
678	09 1 73 112	Bad Tölz	31,02	14 470	6 572	466
679	03 4 57 021	Weener	81,39	14 262	7 022	175
680	08 2 26 056	Neckargemünd	26,15	14 258	6 843	545
681	06 5 34 004	Biedenkopf	90,33	14 249	6 884	158
682	08 3 15 074	Müllheim	57,91	14 219	6 539	246
683	09 7 72 125	Bobingen	50,28	14 175	6 956	282
684	06 4 35 025	Schlüchtern	113,32	14 155	6 792	125
685	08 1 15 041	Renningen	31,13	14 132	7 015	454
686	08 3 25 045	Oberndorf am Neckar	55,93	14 106	6 741	252
687	08 3 26 052	Sankt Georgen im Schwarzwald	59,85	14 030	6 706	234
688	03 4 58 014	Wildeshausen	89,48	14 016	6 844	157
689	06 5 35 011	Lauterbach (Hessen)	102,00	13 960	6 585	137
690	03 2 51 007	Bassum	168,54	13 950	6 852	83
691	06 6 36 006	Hessisch Lichtenau	105,87	13 914	6 890	131
692	06 6 34 001	Borken (Hessen)	79,15	13 884	6 821	175
693	09 1 72 118	Freilassing	14,80	13 870	6 436	937
694	09 7 75 129	Illertissen	36,31	13 857	6 814	382
695	08 1 18 078	Freiberg am Neckar	13,14	13 811	6 842	1 051
696	06 6 34 005	Fritzlar	91,86	13 804	6 794	150
697	03 4 56 001	Bad Bentheim	100,15	13 798	6 644	138
698	03 2 54 005	Bad Salzdetfurth	67,09	13 757	6 632	205
699	05 7 70 040	Rahden	136,79	13 740	6 717	100
700	06 4 32 004	Dieburg	23,60	13 737	7 001	582
701	06 6 31 015	Hünfeld	119,75	13 693	6 665	114
702	05 9 58 048	Winterberg	147,83	13 693	6 563	93
703	03 1 53 007	Langelshiem	48,66	13 646	6 539	280
704	08 3 35 079	Stockach	69,74	13 641	6 535	196
705	06 4 32 016	Ober-Ramstadt	41,88	13 628	6 763	325

8 Städte am 31.12.1989

8.1 Fläche, Bevölkerung und Bevölkerungsdichte nach Einwohnergrößenklassen

Lfd. Nr.	Schlüssel- nummer	Stadt	Fläche km 2	Bevölkerung		Ein- wohner je km 2
				insgesamt	männlich	
400 Städte von 10 000 bis unter 20 000 Einwohnern						
706	06 6 32 018	Rotenburg a.d. Fulda	79,84	13 625	6 502	171
707	09 1 87 117	Bad Aibling	41,46	13 608	6 340	328
708	06 4 33 007	Kelsterbach	15,39	13 606	6 848	884
709	05 9 74 016	Erwitte	89,29	13 569	6 713	152
710	08 1 19 044	Murrhardt	71,14	13 557	6 533	191
711	09 5 73 127	Stein	19,51	13 555	6 419	695
712	08 4 36 049	Isny im Allgäu	85,35	13 518	6 295	158
713	09 1 90 141	Penzberg	25,72	13 479	6 503	524
714	09 7 77 129	Füssen	43,53	13 454	6 221	309
715	09 7 80 124	Immenstadt i. Allgäu	81,41	13 435	6 245	165
716	09 4 72 175	Pegnitz	100,00	13 386	6 448	134
717	08 2 26 095	Walldorf	19,91	13 381	6 652	672
718	08 2 26 082	Schriesheim	31,80	13 281	6 449	418
719	01 0 60 044	Kaltenkirchen	22,41	13 209	6 398	589
720	09 5 74 112	Altdorf b. Nürnberg	48,59	13 167	6 430	271
721	03 4 60 002	Damme	104,45	13 156	6 496	126
722	01 0 51 011	Brunsbüttel	65,24	13 148	6 429	202
723	08 2 15 097	Kraichtal	80,56	13 146	6 456	163
724	03 1 56 002	Bad Lauterberg im Harz	41,54	13 114	6 143	316
725	06 6 34 014	Melsungen	63,10	13 100	6 209	208
726	08 1 18 050	Markgröningen	28,16	13 014	6 478	462
727	03 2 53 012	Pattensen	66,95	12 966	6 348	194
728	06 5 33 017	Weilburg	57,42	12 904	6 347	225
729	05 3 66 036	Schleiden	122,08	12 812	6 144	105
730	08 1 18 049	Marbach am Neckar	18,05	12 796	6 188	709
731	03 4 55 007	Jever	41,85	12 738	6 061	304
732	05 1 54 052	Straelen	73,98	12 725	6 282	172
733	03 2 53 005	Gehrden	43,10	12 686	6 000	294
734	06 5 33 003	Bad Camberg	54,64	12 652	6 151	232
735	09 7 78 116	Bad Wörishofen	57,81	12 624	5 457	218
736	08 2 26 031	Hemsbach	12,86	12 570	6 226	977
737	09 5 77 173	Treuchtlingen	103,38	12 557	6 089	121
738	06 5 32 021	Soims	34,06	12 510	6 081	367
739	05 3 58 036	Linnich	65,45	12 496	6 096	191
740	08 4 36 010	Bad Wurzach	182,26	12 489	6 264	69
741	06 6 33 028	Wolfhagen	111,95	12 438	6 068	111
742	08 1 35 020	Herbrechtingen	58,63	12 436	6 047	212
743	05 7 74 008	Bad Lippspringe	50,94	12 435	5 690	244
744	08 1 25 005	Bad Friedrichshall	24,70	12 424	6 037	503
745	09 7 75 162	Vöhringen	23,36	12 423	6 035	532
746	03 3 51 004	Bergen	163,72	12 421	6 160	76
747	09 4 73 159	Rödentel	49,97	12 416	5 993	248
748	09 5 74 152	Röthenbach a.d. Pegnitz	13,13	12 388	5 937	943
749	06 5 31 006	Grünberg	89,25	12 379	6 085	139
750	05 3 70 036	Wassenberg	42,41	12 366	6 128	292
751	05 7 62 032	Steinheim	75,68	12 340	6 045	163
752	07 3 32 024	Grünstadt	18,10	12 336	5 845	682
753	08 1 16 056	Plochingen	10,66	12 318	6 059	1 156
754	06 4 36 002	Eppstein	24,19	12 311	6 091	509
755	09 1 76 123	Eichstätt	47,78	12 278	5 923	257
756	08 3 37 116	Wehr	35,66	12 265	5 896	344
757	08 1 28 115	Tauberbischofsheim	69,04	12 169	5 900	176
758	09 7 78 173	Mindelheim	56,44	12 143	5 767	215
759	09 2 75 141	Pocking	68,98	12 069	5 823	175
760	01 0 53 100	Ratzeburg	30,29	12 033	5 396	397
761	09 2 75 126	Hauzenberg	82,82	12 032	5 888	145
762	08 4 17 013	Burladingen	123,32	12 029	5 874	98
763	10 0 41 511	Friedrichsthal	9,09	11 971	5 788	1 317
764	08 4 15 078	Bad Urach	55,47	11 960	5 721	216
765	08 1 18 003	Asperg	5,80	11 941	5 914	2 059
766	08 1 26 046	Künzeisau	75,16	11 919	5 774	159
767	08 4 25 072	Langenau	75,00	11 914	5 836	159
768	05 5 70 016	Drensteinfurt	106,32	11 909	5 873	112
769	06 5 31 008	Hungen	86,75	11 896	5 912	137
770	06 5 32 001	Aßlar	43,59	11 880	5 834	273
771	09 6 72 127	Hammelburg	128,90	11 837	5 925	92
772	08 4 15 053	Münsingen	116,01	11 820	5 762	102
773	06 4 34 011	Udingen	55,86	11 762	5 695	211
774	08 1 16 072	Wernau (Neckar)	10,90	11 760	5 769	1 079
775	09 4 75 154	Münchberg	68,79	11 744	5 517	171
776	08 3 27 049	Trossingen	24,21	11 743	5 570	485
777	09 7 74 150	Krumbach (Schwaben)	44,65	11 730	5 584	263
778	05 3 54 020	Monschau	94,65	11 726	5 747	124

8 Städte am 31.12.1989

8.1 Fläche, Bevölkerung und Bevölkerungsdichte nach Einwohnergrößenklassen

Lfd. Nr.	Schlüssel- nummer	Stadt	Fläche km 2	Bevölkerung		Ein- wohner je km 2
				insgesamt	männlich	

400 Städte von 10 000 bis unter 20 000 Einwohnern

779	01 0 61 029	Glückstadt	22,78	11 672	5 681	512
780	09 5 74 132	Hersbruck	22,90	11 662	5 602	509
781	08 1 36 010	Bopfingen	77,00	11 636	5 686	151
782	03 1 51 040	Wittingen	224,95	11 630	5 679	52
783	06 5 31 011	Lich	77,64	11 595	5 697	149
784	03 1 55 003	Dassel	112,97	11 575	5 614	102
785	08 2 26 038	Ladenburg	18,83	11 558	5 603	614
786	06 4 35 002	Bad Soden-Salmünster	58,62	11 496	5 618	196
787	09 6 79 170	Ochsenfurt	63,52	11 477	5 497	181
788	08 2 15 066	Philippsburg	50,57	11 461	5 709	227
789	01 0 62 006	Bargteheide	15,83	11 443	5 535	723
790	05 9 62 048	Neuenrade	54,12	11 431	5 675	211
791	06 4 33 010	Raunheim	12,61	11 410	5 666	905
792	09 5 75 112	Bad Windsheim	78,35	11 390	5 387	145
793	09 5 72 135	Höchstädt a.d. Aisch	70,84	11 383	5 578	161
794	09 2 79 122	Landau a.d. Isar	84,67	11 351	5 485	134
795	09 5 71 193	Rothenburg ob der Tauber	41,75	11 350	5 185	272
796	09 1 75 122	Grafing b. München	29,57	11 348	5 474	384
797	01 0 53 116	Schwarzenbek	11,55	11 285	5 455	977
798	09 6 74 147	Haßfurt	52,71	11 284	5 429	214
799	09 2 77 116	Eggenfelden	44,35	11 271	5 159	254
800	05 9 62 008	Balve	74,76	11 257	5 570	151
801	09 7 75 164	Weißenhorn	53,41	11 256	5 500	211
802	03 2 51 042	Twistringen	114,22	11 256	5 593	99
803	08 3 15 113	Titisee-Neustadt	89,66	11 237	5 378	125
804	09 2 76 138	Regen	65,17	11 236	5 454	172
805	03 2 51 040	Sulingen	110,61	11 216	5 424	101
806	07 1 43 048	Montabaur	33,60	11 216	5 287	334
807	09 5 75 153	Neustadt a.d. Aisch	61,22	11 199	5 286	183
808	05 5 70 040	Sendenhorst	96,63	11 173	5 438	116
809	06 5 34 010	Gladenbach	72,28	11 146	5 391	154
810	03 1 55 001	Bad Gandersheim	90,41	11 141	5 017	123
811	06 4 37 006	Erbach	61,54	11 136	5 275	181
812	03 1 53 013	Vienenburg	71,14	11 131	5 272	156
813	08 2 35 079	Wildbad im Schwarzwald	105,26	11 116	5 135	106
814	06 4 31 016	Lorsch	25,23	11 110	5 439	440
815	08 4 25 020	Blaubeuren	79,18	11 107	5 352	140
816	01 0 53 083	Lauenburg/ Elbe	9,55	11 104	5 284	1 163
817	06 6 34 003	Felsberg	83,28	11 104	5 410	133
818	08 1 27 025	Gaildorf	62,56	11 101	5 413	177
819	08 1 25 013	Brackenheim	45,75	11 088	5 376	242
820	05 9 74 036	Rüthen	158,10	11 087	5 455	70
821	06 4 39 012	Oestrich-Winkel	59,55	11 087	5 350	186
822	08 1 17 015	Donzdorf	39,82	11 080	5 466	278
823	03 2 54 008	Bockenem	109,39	11 077	5 338	101
824	09 2 73 147	Mainburg	61,67	11 068	5 415	179
825	06 5 31 012	Linden	22,77	11 028	5 408	484
826	05 1 54 024	Kalkar	88,23	11 027	5 355	125
827	03 4 53 011	Löningen	143,01	11 002	5 500	77
828	09 1 71 111	Altötting	21,59	10 986	4 910	509
829	08 3 25 057	Sulz am Neckar	87,60	10 986	5 348	125
830	08 3 26 003	Bad Dürkheim	62,08	10 978	4 983	177
831	05 7 66 052	Lügde	88,62	10 964	5 440	124
832	08 2 15 064	Östringen	53,23	10 950	5 399	206
833	06 4 35 017	Langenselbold	26,26	10 949	5 325	417
834	08 3 17 034	Gengenbach	61,91	10 942	5 032	177
835	08 4 37 088	Pfullendorf	90,56	10 938	5 590	121
836	03 4 54 019	Haselünne	159,15	10 932	5 499	69
837	01 0 57 057	Plön	35,94	10 895	5 874	303
838	09 7 72 200	Schwabmünchen	55,51	10 882	5 168	196
839	07 2 32 018	Bitburg	47,53	10 861	5 051	229
840	09 5 71 136	Dinkelsbühl	75,13	10 849	5 085	144
841	08 2 25 109	Walldüren	105,88	10 844	5 312	102
842	06 4 39 004	Geisenheim	40,34	10 842	5 160	269
843	09 5 71 145	Feuchtwangen	137,38	10 836	5 274	79
844	09 1 77 115	Dorfen	99,59	10 797	5 385	108
845	05 9 66 008	Drolshagen	67,12	10 789	5 347	161
846	03 3 58 008	Fallingb. Ostel	62,59	10 785	5 163	172
847	08 4 35 034	Markdorf	40,92	10 779	5 269	263
848	09 2 71 141	Osterhofen	111,19	10 648	5 148	96
849	09 2 71 146	Plattling	35,82	10 626	5 143	297
850	06 5 33 007	Hadamar	40,99	10 616	5 208	259
851	03 3 57 057	Zeven	73,90	10 604	5 150	143

8 Städte am 31.12.1989

8.1 Fläche, Bevölkerung und Bevölkerungsdichte nach Einwohnergrößenklassen

Lfd. Nr.	Schlüssel- nummer	Stadt	Fläche km 2	Bevölkerung		Ein- wohner je km 2
				insgesamt	männlich	

400 Städte von 10 000 bis unter 20 000 Einwohnern

852	09 1 90 148	Schongau	21,36	10 592	5 082	496
853	05 7 70 036	Preußisch Oldendorf	69,70	10 591	5 045	152
854	09 1 89 157	Trostberg	51,54	10 569	5 028	205
855	09 3 72 153	Roding	113,76	10 539	5 149	93
856	09 3 76 119	Burglengenfeld	81,73	10 516	5 065	129
857	09 5 76 127	Hilpoltstein	89,44	10 516	5 268	118
858	06 5 35 016	Schotten	133,56	10 500	5 158	79
859	06 4 35 029	Wächtersbach	50,80	10 460	5 066	206
860	09 6 77 131	Gemünden a. Main	75,09	10 419	5 060	139
861	09 2 77 138	Pfarrkirchen	52,32	10 412	4 961	199
862	08 1 36 042	Lorch	34,25	10 400	5 098	304
863	06 4 35 028	Steinau an der Straße	104,85	10 399	5 129	99
864	05 7 54 052	Werther (Westf.)	35,30	10 378	5 070	294
865	09 7 76 117	Lindenberg i. Allgäu	11,84	10 367	4 781	876
866	09 3 75 174	Neutraubling	9,80	10 351	5 174	1 056
867	09 2 76 148	Zwiesel	40,98	10 349	4 960	253
868	08 3 15 015	Breisach am Rhein	54,59	10 325	5 088	189
869	08 3 27 046	Spaichingen	18,50	10 313	4 907	557
870	03 2 57 028	Obernkirchen	32,48	10 310	4 914	317
871	08 2 35 006	Altensteig	53,20	10 288	5 039	193
872	03 4 59 030	Quakenbrück	17,95	10 265	4 826	572
873	09 2 74 184	Vilsbiburg	68,89	10 196	4 839	148
874	06 5 32 003	Braunfels	47,29	10 189	4 867	215
875	09 4 78 165	Staffelstein	99,41	10 172	4 843	102
876	06 4 39 002	Bad Schwalbach	40,22	10 171	4 782	253
877	03 4 59 004	Bad Iburg	36,44	10 161	4 767	279
878	03 3 57 051	Visselehövede	158,82	10 144	4 996	64
879	09 4 75 162	Rehau	80,33	10 143	4 727	126
880	01 0 59 045	Kappeln	43,32	10 135	5 467	234
881	07 1 32 006	Betzdorf	9,57	10 131	4 838	1 059
882	09 1 82 125	Miesbach	32,45	10 125	4 804	312
883	09 2 73 152	Neustadt a.d. Donau	93,49	10 093	4 988	108
884	08 3 26 005	Blumberg	98,69	10 092	5 000	102
885	08 1 18 070	Steinheim an der Murr	23,19	10 064	5 025	434
886	09 4 75 136	Helmbrechts	58,65	10 027	4 763	171
zusammen ...			27 185,28	5 698 569	2 756 769	210

318 Städte von 5 000 bis unter 10 000 Einwohnern

887	09 4 79 169	Wunsiedel	54,89	9 963	4 705	182
888	08 4 17 044	Meßstetten	76,82	9 962	5 019	130
889	06 4 34 010	Steinbach (Taunus)	4,40	9 958	4 795	2 263
890	06 4 40 023	Rosbach v.d. Höhe	45,33	9 951	4 894	220
891	08 3 26 017	Furtwangen im Schwarzwald	82,57	9 951	5 096	121
892	08 3 17 153	Rheinau	73,43	9 931	4 902	135
893	05 5 58 008	Billerbeck	90,78	9 906	4 846	109
894	05 5 54 032	Isselburg	42,73	9 901	4 800	232
895	09 2 73 111	Abensberg	60,29	9 883	4 894	164
896	09 3 77 154	Tirschenreuth	97,23	9 840	4 673	101
897	05 7 74 040	Wünnenberg	161,03	9 831	4 908	61
898	08 4 17 025	Haigerloch	76,45	9 777	4 836	128
899	03 2 56 025	Rehburg-Loccum	99,91	9 765	4 789	98
900	09 6 77 157	Marktheidenfeld	35,65	9 759	4 677	274
901	05 5 70 036	Sassenberg	77,66	9 757	4 872	126
902	07 1 41 006	Bad Ems	15,36	9 731	4 405	634
903	06 5 35 015	Schlitz	142,09	9 674	4 717	68
904	01 0 60 004	Bad Bramstedt	24,00	9 652	4 522	402
905	09 2 72 151	Waldkirchen	80,04	9 644	4 688	120
906	06 5 31 010	Laubach	97,01	9 591	4 666	99
907	08 1 25 056	Lauffen am Neckar	22,63	9 575	4 614	423
908	03 4 56 021	Schüttorf	11,23	9 563	4 634	852
909	08 3 17 026	Ettenheim	48,90	9 558	4 746	195
910	09 1 75 115	Ebersberg	40,83	9 538	4 631	234
911	09 7 73 144	Lauringen (Donau)	44,29	9 535	4 465	215
912	08 1 18 007	Besigheim	16,84	9 532	4 556	566
913	09 1 87 182	Wasserburg a. Inn	18,79	9 528	4 656	507
914	08 1 19 084	Weizheim	37,99	9 497	4 667	250
915	06 4 39 013	Rüdesheim am Rhein	51,45	9 491	4 476	184
916	09 3 72 126	Furth i. Wald	67,09	9 490	4 519	141
917	08 1 25 102	Weinsberg	22,23	9 486	4 686	427

8 Städte am 31.12.1989

8.1 Fläche, Bevölkerung und Bevölkerungsdichte nach Einwohnergrößenklassen

Lfd. Nr.	Schlüssel- nummer	Stadt	Fläche km 2	Bevölkerung		Ein- wohner je km 2
				insgesamt	männlich	
318 Städte von 5 000 bis unter 10 000 Einwohnern						
918	07 1 37 226	Vallendar	13,23	9 445	4 267	714
919	08 1 25 086	Schwaigern	49,50	9 431	4 616	191
920	05 7 74 028	Lichtenau	192,03	9 427	4 796	49
921	01 0 55 033	Oldenburg in Holstein	39,65	9 426	4 515	238
922	03 3 54 018	Lüchow	89,11	9 417	4 485	106
923	01 0 60 092	Wahlstedt	15,74	9 388	4 588	596
924	01 0 54 151	Westerland	10,46	9 385	4 312	897
925	03 2 54 014	Elze	47,56	9 298	4 484	196
926	08 1 36 028	Heubach	25,81	9 267	4 520	359
927	09 6 76 139	Miltenberg	60,19	9 199	4 436	153
928	06 6 36 001	Bad Sooden-Allendorf	73,51	9 192	4 285	125
929	05 7 62 012	Borgentreich	138,54	9 173	4 611	66
930	07 1 41 029	Diez	12,39	9 154	4 508	739
931	06 6 36 011	Sontra	111,29	9 094	4 459	82
932	08 4 37 076	Mengen	49,78	9 043	4 428	182
933	09 3 76 141	Maxhütte-Haidhof	34,70	9 030	4 456	260
934	07 1 33 052	Kirn	16,53	9 019	4 264	546
935	08 2 35 080	Wildberg	56,70	9 013	4 422	159
936	09 3 71 113	Auerbach i.d. OPf.	70,24	8 994	4 178	128
937	08 4 25 071	Laichingen	69,81	8 988	4 433	129
938	09 7 77 121	Buchloe	36,16	8 975	4 240	248
939	08 3 35 022	Engen	70,53	8 973	4 298	127
940	06 5 33 013	Runkel	43,71	8 972	4 340	205
941	06 5 31 013	Lollar	21,90	8 957	4 449	409
942	09 2 77 145	Simbach a. Inn	47,31	8 925	4 222	189
943	01 0 55 021	Heiligenhafen	18,20	8 925	4 276	490
944	05 5 66 088	Tecklenburg	69,60	8 883	4 309	128
945	06 5 34 021	Wetter (Hessen)	104,57	8 850	4 332	85
946	06 4 35 001	Bad Orb	47,78	8 822	4 010	185
947	06 4 33 004	Gernsheim	40,11	8 792	4 292	219
948	05 7 66 012	Barntrup	59,46	8 753	4 249	147
949	06 6 32 009	Heringen (Werra)	61,18	8 750	4 348	143
950	09 5 73 120	Langenzenn	46,30	8 717	4 311	188
951	09 4 75 156	Naila	37,05	8 703	4 070	235
952	08 1 16 070	Weilheim an der Teck	26,54	8 692	4 295	328
953	09 2 78 118	Bogen	49,73	8 628	4 323	173
954	09 6 76 122	Erlenbach a. Main	15,71	8 617	4 295	549
955	03 3 60 002	Bad Bevensen	47,98	8 606	3 810	179
956	05 5 58 036	Olfen	52,42	8 597	4 235	164
957	09 6 75 174	Volkach	60,43	8 578	4 291	142
958	09 1 71 132	Töging a. Inn	13,66	8 536	4 091	625
959	08 1 16 081	Aichtal	23,64	8 535	4 276	361
960	06 5 34 016	Neustadt (Hessen)	56,88	8 535	4 278	150
961	05 3 58 044	Nideggen	64,92	8 495	4 194	131
962	01 0 56 002	Barmstedt	17,15	8 472	4 012	494
963	07 1 43 032	Höhr-Grenzhausen	15,88	8 448	3 962	532
964	08 4 26 097	Riedlingen	64,96	8 440	4 014	130
965	06 4 37 001	Bad König	46,72	8 428	4 026	180
966	05 7 66 060	Schieder-Schwalenberg	60,07	8 425	4 076	140
967	08 3 15 076	Neuenburg am Rhein	44,12	8 345	4 076	189
968	07 3 33 019	Eisenberg (Pfalz)	18,71	8 329	4 067	445
969	07 3 35 022	Landstuhl	15,34	8 319	3 839	542
970	03 4 59 017	Fürstenau	78,58	8 319	4 089	106
971	09 2 72 120	Grafenau	63,95	8 317	4 077	130
972	09 7 74 121	Burgau	25,90	8 306	4 116	321
973	08 1 36 050	Oberkochen	23,56	8 282	4 096	352
974	03 1 56 003	Bad Sachsa	33,14	8 277	3 767	250
975	03 4 61 004	Elsfleth	115,10	8 266	4 145	72
976	06 4 40 017	Niddatal	40,21	8 249	4 117	205
977	03 4 59 015	Dissen am Teutoburger Wald	31,90	8 213	3 949	257
978	07 1 32 117	Wissen	34,87	8 210	3 915	235
979	09 4 75 168	Schwarzenbach a.d. Saale	58,83	8 205	3 945	139
980	03 4 56 014	Neuenhaus	31,31	8 161	3 988	261
981	09 2 76 144	Viechtach	62,48	8 083	3 924	129
982	03 3 55 009	Bleckede	124,67	8 080	3 958	65
983	05 9 54 004	Breckerfeld	58,65	8 078	3 980	138
984	06 4 40 019	Ortenberg	54,70	7 951	3 899	145
985	01 0 61 049	Kellinghusen	18,81	7 949	3 764	423
986	08 3 16 017	Herbolzheim	35,48	7 935	3 835	224
987	07 3 34 013	Kandel	26,65	7 926	3 872	297
988	09 1 71 125	Neuötting	25,83	7 912	3 569	306
989	09 3 77 158	Waldsassen	66,53	7 865	3 722	118
990	05 7 62 040	Willebadessen	128,13	7 851	3 877	61

8 Städte am 31.12.1989

8.1 Fläche, Bevölkerung und Bevölkerungsdichte nach Einwohnergrößenklassen

Lfd. Nr.	Schlüssel- nummer	Stadt	Fläche km 2	Bevölkerung		Ein- wohner je km 2
				insgesamt	männlich	
318 Städte von 5 000 bis unter 10 000 Einwohnern						
991	09 6 77 114	Arnstein	111,99	7 848	3 921	70
992	09 1 86 122	Geisenfeld	88,33	7 843	3 901	89
993	09 6 72 135	Münnerstadt	93,11	7 817	3 827	84
994	07 2 33 501	Daun	48,98	7 816	3 762	160
995	03 1 55 005	Hardeggen	83,86	7 770	3 800	93
996	09 5 71 165	Heilsbronn	62,21	7 734	3 758	124
997	08 1 15 048	Waldenbuch	22,70	7 696	3 752	339
998	03 3 52 022	Hemmoor	45,09	7 696	3 749	171
999	08 3 16 012	Endingen	26,72	7 695	3 740	288
1 000	09 4 71 140	Hallstadt	14,76	7 693	3 799	521
1 001	08 2 35 008	Bad Liebenzell	33,80	7 687	3 509	227
1 002	08 1 25 069	Neuenstadt am Kocher	41,18	7 683	3 809	187
1 003	06 6 36 004	Großbalmerode	37,62	7 654	3 703	203
1 004	05 7 54 004	Borgholzhausen	55,83	7 646	3 756	137
1 005	09 6 76 145	Obernburg a. Main	24,84	7 622	3 766	307
1 006	03 3 54 004	Dannenberg (Elbe)	76,27	7 621	3 684	100
1 007	09 3 73 112	Berching	131,13	7 593	3 640	58
1 008	08 3 37 066	Laufenburg (Baden)	23,58	7 569	3 709	321
1 009	06 5 35 009	Homberg (Ohm)	88,02	7 539	3 802	86
1 010	09 3 76 149	Nittenau	93,13	7 524	3 738	81
1 011	07 3 40 038	Rodalben	15,69	7 517	3 699	479
1 012	09 3 76 147	Neunburg vorm Wald	110,51	7 468	3 672	68
1 013	09 3 72 171	Waldmünchen	101,16	7 467	3 579	74
1 014	06 6 34 007	Gudensberg	46,50	7 466	3 648	161
1 015	08 3 16 020	Kenzingen	36,93	7 453	3 533	202
1 016	08 4 26 014	Bad Schussenried	55,01	7 412	3 531	135
1 017	07 1 37 069	Mendig	23,78	7 400	3 631	311
1 018	07 1 31 006	Bad Breisig	19,95	7 399	3 340	371
1 019	08 4 37 078	Meßkirch	76,23	7 394	3 588	97
1 020	09 3 77 141	Mitterteich	39,33	7 377	3 526	188
1 021	06 5 31 017	Staufenberg	28,11	7 370	3 595	262
1 022	05 9 58 028	Medebach	126,06	7 344	3 588	58
1 023	09 1 76 114	Beilngries	100,12	7 336	3 663	73
1 024	08 1 36 045	Neresheim	118,55	7 322	3 714	62
1 025	09 7 74 143	Ichenhausen	34,21	7 297	3 601	213
1 026	09 2 72 118	Freyung	48,58	7 282	3 390	150
1 027	09 2 75 124	Griesbach i. Rottal	69,12	7 282	3 475	105
1 028	07 1 32 050	Herdorf	18,01	7 276	3 554	404
1 029	08 1 18 021	Großbottwar	25,84	7 273	3 571	281
1 030	06 6 35 021	Waldeck	115,75	7 222	3 582	62
1 031	09 6 74 130	Ebern	85,88	7 221	3 579	84
1 032	01 0 62 061	Reinfeld (Holstein)	17,36	7 220	3 519	416
1 033	08 4 36 008	Aulendorf	52,36	7 191	3 502	137
1 034	08 2 36 043	Neuenbürg	28,17	7 177	3 454	255
1 035	01 0 51 074	Meldorf	17,83	7 164	3 367	402
1 036	07 3 31 055	Osthofen	18,63	7 164	3 463	385
1 037	09 3 74 162	Vohenstrauß	74,06	7 109	3 377	96
1 038	08 3 17 146	Zell am Harmersbach	36,44	7 106	3 432	195
1 039	08 2 16 024	Kuppenheim	18,08	7 097	3 439	393
1 040	09 7 73 182	Wertingen	51,93	7 068	3 493	136
1 041	08 4 26 087	Ochsenhausen	59,96	7 059	3 473	118
1 042	07 3 37 005	Bad Bergzabern	10,71	7 059	3 244	659
1 043	08 3 36 045	Kandern	62,27	7 045	3 360	113
1 044	08 2 35 033	Bad Herrenalb	33,03	7 036	3 168	213
1 045	03 1 55 009	Moringen	82,16	6 977	3 451	85
1 046	06 4 37 004	Breuberg	30,76	6 959	3 441	226
1 047	09 3 76 170	Teublitz	38,24	6 953	3 430	182
1 048	09 3 72 137	Kötzting	62,15	6 946	3 453	112
1 049	09 4 79 112	Arzberg	35,48	6 937	3 306	196
1 050	09 3 75 148	Hemau	122,46	6 910	3 432	56
1 051	06 6 33 014	Immenhausen	28,53	6 909	3 386	242
1 052	09 7 79 201	Rain	77,10	6 904	3 330	90
1 053	06 4 37 002	Beerfelden	71,18	6 898	3 347	97
1 054	07 3 37 501	Annweiler am Trifels	39,87	6 888	3 311	173
1 055	09 2 74 176	Rottenburg a.d. Laaber	90,22	6 873	3 360	76
1 056	06 6 34 017	Neukirchen	66,27	6 869	3 332	104
1 057	07 1 37 228	Weißenthurm	3,99	6 866	3 398	1 721
1 058	08 1 25 039	Gundelsheim	38,45	6 858	3 319	178
1 059	07 2 31 008	Bernkastel-Kues	23,67	6 855	3 142	290
1 060	06 4 40 009	Gedern	75,25	6 837	3 402	91
1 061	08 1 28 126	Weikersheim	80,95	6 802	3 282	84
1 062	08 3 15 108	Staufen im Breisgau	23,26	6 795	3 235	292
1 063	01 0 54 088	Niebüll	30,60	6 708	3 119	219

8 Städte am 31.12.1989

8.1 Fläche, Bevölkerung und Bevölkerungsdichte nach Einwohnergrößenklassen

Lfd. Nr.	Schlüssel- nummer	Stadt	Fläche km 2	Bevölkerung		Ein- wohner je km 2
				insgesamt	männlich	

318 Städte von 5 000 bis unter 10 000 Einwohnern

1 064	08 2 37 002	Alpirsbach	64,55	6 702	3 227	104
1 065	09 7 73 136	Gundelfingen a.d. Donau	53,98	6 686	3 287	124
1 066	08 1 18 010	Bönnigheim	20,14	6 682	3 346	332
1 067	09 4 71 185	Scheßlitz	94,89	6 662	3 304	70
1 068	09 4 78 116	Burgkunstadt	40,59	6 661	3 061	164
1 069	09 3 73 126	Freystadt	80,51	6 625	3 345	82
1 070	07 1 33 501	Sobernheim	53,69	6 619	3 177	123
1 071	05 7 62 028	Nieheim	79,82	6 559	3 234	82
1 072	08 3 26 027	Hüfingen	58,55	6 553	3 247	112
1 073	06 6 33 029	Zierenberg	86,54	6 551	3 249	76
1 074	09 6 78 134	Gerolzhofen	18,40	6 549	3 125	356
1 075	09 5 76 122	Greding	103,84	6 545	3 267	63
1 076	08 1 28 014	Boxberg	101,76	6 545	3 152	64
1 077	07 2 33 026	Gerolstein	64,34	6 541	3 112	102
1 078	09 6 72 113	Bad Brückenau	23,71	6 505	2 953	274
1 079	01 0 58 117	Nortorf	12,74	6 505	3 101	511
1 080	06 6 35 020	Volkmarzen	67,47	6 487	3 152	96
1 081	08 3 15 070	Löffingen	88,02	6 486	3 187	74
1 082	08 4 25 108	Schelklingen	75,23	6 484	3 314	86
1 083	01 0 59 113	Glücksburg (Ostsee)	39,68	6 474	2 997	163
1 084	08 3 16 010	Elzach	75,28	6 463	3 223	86
1 085	07 3 33 039	Kirchheimbolanden	26,35	6 462	3 091	245
1 086	09 5 71 166	Herrrieden	81,71	6 432	3 231	79
1 087	06 6 34 024	Spangenberg	97,70	6 428	3 142	66
1 088	08 3 36 103	Zell im Wiesental	36,13	6 421	3 143	178
1 089	08 2 36 033	Knittlingen	26,33	6 361	3 132	242
1 090	07 1 43 062	Ransbach-Baumbach	12,13	6 301	3 075	519
1 091	09 6 73 141	Bad Königshofen i. Grabfeld	69,52	6 292	3 081	91
1 092	08 4 37 031	Gammertingen	52,96	6 266	3 082	118
1 093	09 6 75 117	Dettelbach	60,92	6 258	3 142	103
1 094	03 4 62 003	Esens	21,59	6 258	2 948	290
1 095	08 2 26 065	Rauenberg	11,12	6 254	3 056	562
1 096	08 1 25 063	Möckmühl	49,60	6 238	3 127	126
1 097	08 3 17 110	Renchen	32,10	6 237	3 085	194
1 098	09 4 73 158	Rodach b. Coburg	77,66	6 225	2 992	80
1 099	07 1 40 144	Simmern/ Hunsrück	11,90	6 208	2 887	522
1 100	08 2 37 019	Dornstetten	24,21	6 185	3 034	255
1 101	09 5 72 115	Baiersdorf	11,77	6 171	3 068	524
1 102	09 3 71 156	Vilseck	64,72	6 160	3 163	95
1 103	03 4 52 020	Norderney	26,29	6 125	2 664	233
1 104	08 1 25 007	Bad Wimpfen	19,38	6 117	2 960	316
1 105	09 1 86 158	Vohburg a.d. Donau	45,19	6 117	3 080	135
1 106	08 3 17 145	Wolfach	67,99	6 111	2 946	90
1 107	09 3 76 144	Nabburg	62,39	6 108	3 019	98
1 108	08 2 36 038	Maulbronn	25,44	6 104	3 024	240
1 109	09 3 71 127	Hirschau	74,60	6 103	3 009	82
1 110	08 3 17 040	Haslach im Kinzigtal	18,70	6 083	2 906	325
1 111	03 2 55 003	Bodenwerder	28,92	6 080	2 863	210
1 112	09 6 76 134	Klingenberg a. Main	21,14	6 052	3 010	286
1 113	08 3 26 060	Triberg im Schwarzwald	33,32	6 037	2 905	181
1 114	03 3 52 046	Otterndorf	33,54	6 037	2 804	180
1 115	09 6 73 142	Mellrichstadt	55,78	5 999	3 036	108
1 116	05 5 66 024	Horstmar	44,75	5 976	2 956	134
1 117	09 4 74 121	Ebermannstadt	49,97	5 964	2 938	119
1 118	09 3 74 124	Grafenwöhr	215,83	5 957	2 971	28
1 119	09 3 74 168	Windischeschenbach	36,38	5 907	2 841	162
1 120	06 4 40 021	Reichelsheim (Wetterau)	27,60	5 905	2 975	214
1 121	09 2 78 123	Geiselhöring	99,97	5 850	2 822	59
1 122	01 0 51 072	Marne	4,91	5 828	2 669	1 187
1 123	06 4 31 022	Zwingenberg	5,62	5 819	2 827	1 035
1 124	09 6 74 221	Zeil a. Main	35,75	5 814	2 833	163
1 125	06 6 33 010	Grebenstein	49,84	5 808	2 843	117
1 126	03 2 55 034	Stadtlondorf	24,86	5 807	2 703	234
1 127	09 3 73 151	Parsberg	57,30	5 803	2 896	101
1 128	07 1 34 010	Birkenfeld	13,58	5 765	2 940	425
1 129	07 3 37 020	Edenkoben	17,92	5 765	2 763	322
1 130	07 3 39 019	Gau-Algesheim	13,99	5 750	2 756	411
1 131	07 3 39 049	Oppenheim	7,10	5 738	2 661	808
1 132	03 4 57 002	Borkum	30,59	5 733	2 645	187
1 133	03 1 58 027	Schöppenstedt	39,65	5 731	2 750	145
1 134	07 2 31 124	Traben-Trarbach	31,35	5 722	2 637	183
1 135	09 5 75 168	Uffenheim	59,46	5 720	2 744	96
1 136	09 1 72 122	Laufen	35,30	5 710	2 699	162

8 Städte am 31.12.1989

8.1 Fläche, Bevölkerung und Bevölkerungsdichte nach Einwohnergrößenklassen

Lfd. Nr.	Schlüssel- nummer	Stadt	Fläche km 2	Bevölkerung		Ein- wohner je km 2
				insgesamt	männlich	
318 Städte von 5 000 bis unter 10 000 Einwohnern						
1 137	09 5 71 214	Wassertrüdingen	53,58	5 701	2 757	106
1 138	09 7 79 155	Harburg (Schwaben)	73,17	5 686	2 852	78
1 139	03 1 53 003	Braunlage	21,70	5 685	2 590	262
1 140	06 6 33 025	Trendelburg	69,35	5 684	2 722	82
1 141	07 2 35 118	Saarburg	20,34	5 682	2 710	279
1 142	07 1 38 041	Linz am Rhein	17,98	5 665	2 623	315
1 143	07 2 35 125	Schweich	31,25	5 652	2 699	181
1 144	01 0 55 008	Burg auf Fehmarn	14,48	5 639	2 638	389
1 145	09 3 74 139	Neustadt a.d. Waldnaab	9,92	5 631	2 647	568
1 146	08 3 37 022	Bonnndorf im Schwarzwald	76,03	5 622	2 698	74
1 147	09 4 75 169	Schwarzenbach a. Wald	36,66	5 621	2 704	153
1 148	03 4 59 010	Bersenbrück	42,54	5 621	2 743	132
1 149	07 1 35 020	Cochem	21,23	5 556	2 863	262
1 150	08 4 15 073	Trochtelfingen	79,21	5 550	2 716	70
1 151	06 6 31 010	Gersfeld (Rhön)	89,37	5 542	2 637	62
1 152	08 1 16 046	Neuffen	17,45	5 541	2 705	318
1 153	08 1 26 058	Neuenstein	47,82	5 528	2 766	116
1 154	08 3 26 006	Bräunlingen	62,11	5 525	2 751	89
1 155	07 1 38 004	Bad Hönningen	20,09	5 524	2 588	275
1 156	07 2 35 045	Hermeskeil	30,86	5 523	2 667	179
1 157	07 3 36 055	Kusel	14,38	5 501	2 645	383
1 158	08 1 25 008	Beilstein	25,26	5 490	2 669	217
1 159	06 6 35 008	Diemelstadt	82,58	5 482	2 759	66
1 160	08 3 25 012	Dornhan	44,93	5 447	2 690	121
1 161	08 4 25 028	Dietenheim	18,75	5 447	2 698	291
1 162	09 1 83 129	Neumarkt-Sankt Veit	61,07	5 444	2 659	89
1 163	08 3 27 018	Geisingen	73,78	5 434	2 671	74
1 164	09 7 79 228	Wemding	31,69	5 403	2 577	170
1 165	01 0 57 048	Lütjenburg	6,15	5 397	2 560	878
1 166	08 3 15 133	Vogtsburg im Kaiserstuhl	37,39	5 392	2 686	144
1 167	09 7 74 155	Leipheim	32,14	5 391	2 714	168
1 168	06 6 35 004	Battenberg (Eder)	64,73	5 385	2 709	83
1 169	07 3 33 502	Rockenhausen	36,83	5 382	2 590	146
1 170	08 1 28 064	Külsheim	81,46	5 369	2 721	66
1 171	08 1 26 039	Ingelfingen	46,47	5 356	2 613	115
1 172	08 1 27 075	Schrozberg	105,21	5 348	2 652	51
1 173	08 3 17 041	Hausach	36,07	5 292	2 574	147
1 174	08 4 17 054	Rosenfeld	51,11	5 283	2 625	103
1 175	09 3 73 121	Dietfurt a.d. Altmühl	78,88	5 280	2 590	67
1 176	09 2 73 164	Riedenburg	100,64	5 262	2 557	52
1 177	08 1 28 082	Niederstetten	104,01	5 259	2 723	51
1 178	07 1 43 206	Bad Marienberg (Westerwald)	10,01	5 254	2 485	525
1 179	09 4 72 179	Pottenstein	73,23	5 238	2 621	72
1 180	03 2 54 018	Gronau (Leine)	20,72	5 213	2 460	252
1 181	06 4 31 015	Lindenfels	21,09	5 197	2 445	246
1 182	08 4 17 022	Geislingen	31,95	5 175	2 579	162
1 183	09 1 89 152	Tittmoning	72,12	5 175	2 514	72
1 184	09 5 71 226	Windsbach	68,15	5 164	2 659	76
1 185	09 3 76 153	Pfreimd	51,45	5 160	2 632	100
1 186	07 2 32 296	Prüm	22,82	5 145	2 466	225
1 187	06 5 32 016	Leun	28,66	5 136	2 482	179
1 188	09 4 71 220	Schlüsselfeld	70,22	5 133	2 504	73
1 189	08 2 26 091	Waibstadt	25,57	5 127	2 535	201
1 190	09 7 74 185	Thannhausen	20,03	5 123	2 408	256
1 191	08 3 17 098	Oppenau	73,04	5 121	2 492	70
1 192	09 4 72 116	Bad Berneck i. Fichtelgebirge	33,55	5 107	2 386	152
1 193	09 6 74 133	Eltmann	40,00	5 102	2 521	128
1 194	08 4 35 036	Meersburg	12,03	5 095	2 383	424
1 195	06 6 33 018	Naumburg	66,18	5 081	2 492	77
1 196	09 3 77 129	Kemnath	53,93	5 070	2 439	94
1 197	09 5 71 174	Leutershausen	84,13	5 062	2 503	60
1 198	07 1 43 308	Westerburg	18,48	5 052	2 411	273
1 199	06 6 36 012	Waldkappel	96,47	5 048	2 484	52
1 200	09 4 72 154	Hollfeld	80,64	5 044	2 443	63
1 201	09 3 77 116	Erbendorf	57,26	5 036	2 433	88
1 202	08 3 36 087	Todtnau	69,60	5 020	2 422	72
1 203	05 7 62 024	Marienmünster	64,23	5 009	2 539	78
1 204	06 5 34 001	Amöneburg	43,95	5 009	2 494	114
zusammen ...			16 299,33	2 280 127	1 106 502	140

8 Städte am 31.12.1989

8.1 Fläche, Bevölkerung und Bevölkerungsdichte nach Einwohnergrößenklassen

Lfd. Nr.	Schlüssel- nummer	Stadt	Fläche km 2	Bevölkerung		Ein- wohner je km 2
				insgesamt	männlich	

180 Städte von 2 000 bis unter 5 000 Einwohnern

1 205	07 1 32 501	Altenkirchen (Westerwald)	10,99	4 999	2 293	455
1 206	08 3 37 106	Stühlingen	93,20	4 994	2 450	54
1 207	09 4 75 171	Selbitz	27,69	4 982	2 319	180
1 208	06 4 40 015	Münzenberg	31,63	4 981	2 461	157
1 209	08 2 35 032	Haiderbach	28,92	4 973	2 460	172
1 210	07 1 41 091	Nassau	17,49	4 965	2 383	284
1 211	09 6 74 149	Hofheim i. UFr.	53,94	4 926	2 364	91
1 212	08 1 25 038	Güglingen	16,22	4 909	2 431	303
1 213	01 0 54 138	Tönning	43,14	4 894	2 343	113
1 214	09 5 76 147	Spalt	55,73	4 883	2 399	88
1 215	07 3 40 004	Dahn	40,75	4 876	2 371	120
1 216	08 2 25 001	Adelsheim	43,84	4 872	2 548	111
1 217	08 2 25 075	Osterburken	47,32	4 870	2 407	103
1 218	07 1 43 081	Wirges	10,14	4 864	2 400	480
1 219	06 6 34 018	Niedenstein	30,61	4 863	2 399	159
1 220	06 5 35 008	Herbstein	79,99	4 840	2 459	61
1 221	05 9 58 020	Hallenberg	65,36	4 816	2 394	74
1 222	08 1 28 020	Creglingen	117,21	4 806	2 374	41
1 223	06 6 36 013	Wanfried	46,90	4 800	2 331	102
1 224	03 2 57 032	Rodenberg	15,60	4 799	2 342	308
1 225	09 4 72 139	Gefrees	50,31	4 790	2 333	95
1 226	09 3 76 151	Oberviechtach	62,45	4 771	2 352	76
1 227	09 7 73 139	Höchstädt a.d. Donau	37,46	4 771	2 364	127
1 228	08 3 17 051	Hornberg	54,45	4 765	2 318	88
1 229	03 3 54 009	Hitzacker	58,44	4 735	2 191	81
1 230	09 4 72 127	Creußen	57,66	4 714	2 291	82
1 231	09 5 76 111	Abenberg	48,39	4 698	2 272	97
1 232	06 6 31 023	Tann (Rhön)	60,45	4 693	2 265	78
1 233	08 3 15 050	Heimersheim	11,72	4 691	2 258	400
1 234	09 6 73 117	Bischofsheim a.d. Rhön	67,78	4 669	2 342	69
1 235	07 1 43 229	Hachenburg	21,45	4 666	2 154	218
1 236	08 4 25 081	Munderkingen	13,08	4 651	2 245	356
1 237	09 7 79 197	Oettingen i. Bay.	34,21	4 633	2 250	135
1 238	09 4 78 176	Weismain	81,05	4 611	2 262	57
1 239	09 3 73 167	Velburg	175,67	4 610	2 293	26
1 240	01 0 54 019	Bredstedt	9,93	4 603	2 180	464
1 241	08 1 25 068	Neudenu	32,93	4 597	2 283	140
1 242	06 6 33 002	Bad Karlshafen	14,85	4 564	2 184	307
1 243	06 4 39 010	Lorch	54,55	4 548	2 191	83
1 244	09 3 74 149	Pressath	45,92	4 543	2 239	99
1 245	07 3 35 035	Otterberg	32,10	4 521	2 162	141
1 246	07 1 35 092	Zell (Mosel)	44,94	4 511	2 174	100
1 247	08 2 26 080	Schöna	22,49	4 492	2 173	200
1 248	06 5 34 017	Rauschenberg	67,33	4 467	2 234	66
1 249	01 0 61 113	Wilster	2,05	4 444	2 072	2 168
1 250	07 1 38 012	Dierdorf	31,91	4 434	2 208	139
1 251	01 0 54 164	Wyk auf Föhr	8,00	4 430	1 992	554
1 252	08 1 27 043	Ilshofen	54,88	4 421	2 216	81
1 253	09 5 77 158	Pappenheim	64,30	4 406	2 128	69
1 254	09 4 79 129	Kirchenlamitz	46,60	4 406	2 082	95
1 255	09 3 71 150	Schnaittenbach	62,55	4 400	2 210	70
1 256	09 5 75 161	Scheinfeld	45,09	4 337	2 136	96
1 257	06 6 35 016	Lichtenfels	96,74	4 330	2 135	45
1 258	05 3 58 012	Heimbach	64,76	4 295	2 081	66
1 259	07 1 38 073	Unkel	8,16	4 290	2 038	526
1 260	09 6 76 112	Amorbach	50,92	4 288	2 025	84
1 261	09 3 77 157	Waldershof	59,78	4 281	2 052	72
1 262	03 2 55 013	Eschershausen	23,87	4 279	1 994	179
1 263	09 5 76 126	Heideck	58,57	4 268	2 119	73
1 264	08 3 37 097	Sankt Blasien	54,36	4 254	2 212	78
1 265	08 3 35 080	Tengen	61,97	4 251	2 072	69
1 266	08 2 16 028	Lichtenau	27,63	4 240	2 083	153
1 267	08 1 35 027	Niederstotzingen	29,80	4 235	2 063	142
1 268	08 1 26 045	Krautheim	52,91	4 231	2 071	80
1 269	07 3 32 046	Wachenheim an der Weinstraße	24,96	4 227	2 015	169
1 270	07 3 32 019	Freinsheim	13,60	4 218	2 024	310
1 271	08 2 36 025	Heimsheim	14,32	4 218	2 132	295
1 272	08 2 35 047	Neubulach	24,69	4 203	2 098	170
1 273	07 1 40 112	Oberwesel	21,67	4 196	2 006	194
1 274	09 6 75 139	Iphofen	78,05	4 162	2 073	53
1 275	09 7 79 186	Monheim	69,36	4 157	2 060	60
1 276	08 1 26 028	Forchtenberg	38,07	4 126	2 059	108
1 277	08 1 27 032	Gerabronn	40,37	4 122	2 095	102

8 Städte am 31.12.1989

8.1 Fläche, Bevölkerung und Bevölkerungsdichte nach Einwohnergrößenklassen

Lfd. Nr.	Schlüssel- nummer	Stadt	Fläche km 2	Bevölkerung		Ein- wohner je km 2
				insgesamt	männlich	
180 Städte von 2 000 bis unter 5 000 Einwohnern						
1 278	09 1 82 132	Tegernsee	22,77	4 113	1 737	181
1 279	07 3 32 032	Lambrecht (Pfalz)	8,32	4 103	1 968	493
1 280	08 3 26 068	Vöhrenbach	70,47	4 085	2 060	58
1 281	07 1 34 005	Baumholder	16,82	4 066	1 872	242
1 282	07 1 37 089	Polch	28,70	4 024	1 988	140
1 283	03 1 52 006	Dransfeld	28,75	4 004	1 943	139
1 284	09 4 79 135	Marktleuthen	33,66	3 994	1 920	119
1 285	09 6 76 169	Wörth a. Main	15,89	3 991	1 966	251
1 286	03 4 54 012	Freren	48,81	3 991	1 874	82
1 287	09 4 79 150	Schönwald	19,18	3 987	1 903	208
1 288	09 4 76 152	Ludwigsstadt	56,81	3 976	1 922	70
1 289	08 1 27 046	Kirchberg an der Jagst	40,92	3 873	1 953	95
1 290	08 4 17 057	Schömburg	23,27	3 871	1 925	166
1 291	06 4 31 012	Hirschhorn (Neckar)	30,86	3 867	1 884	125
1 292	06 4 32 009	Groß-Bieberau	18,27	3 867	1 924	212
1 293	07 1 40 064	Kastellaun	8,47	3 853	1 912	455
1 294	03 2 56 014	Hoya	8,42	3 847	1 813	457
1 295	09 4 73 165	Seßlach	72,52	3 844	1 940	53
1 296	08 1 28 039	Freudenberg	34,81	3 842	1 904	110
1 297	09 4 79 166	Weißensstadt	42,21	3 841	1 813	91
1 298	08 3 25 051	Schiltach	34,22	3 827	1 842	112
1 299	09 4 74 132	Gräfenberg	37,90	3 793	1 891	100
1 300	06 4 31 018	Neckarsteinach	22,06	3 787	1 883	172
1 301	09 6 75 147	Marktbreit	20,16	3 760	1 853	187
1 302	09 3 75 210	Wörth a.d. Donau	39,87	3 746	1 864	94
1 303	08 4 26 013	Bad Buchau	23,77	3 738	1 759	157
1 304	09 6 74 164	Königsberg i. Bay.	60,33	3 734	1 833	62
1 305	08 1 27 089	Vellberg	31,89	3 719	1 810	117
1 306	08 1 36 038	Lauchheim	40,97	3 703	1 815	90
1 307	09 6 73 153	Ostheim v.d. Rhön	40,73	3 701	1 837	91
1 308	07 1 41 501	Braubach	20,26	3 693	1 771	182
1 309	09 3 77 112	Bärnau	74,44	3 675	1 849	49
1 310	09 3 74 117	Eschenbach i.d. OPf.	35,12	3 670	1 791	104
1 311	06 6 35 012	Gemünden (Wohra)	58,67	3 656	1 793	62
1 312	06 5 31 001	Allendorf (Lumda)	22,01	3 634	1 806	165
1 313	08 3 17 073	Mahlberg	16,59	3 586	1 739	216
1 314	08 2 26 055	Neckarbischofsheim	26,41	3 582	1 754	136
1 315	07 3 32 009	Deidesheim	26,50	3 581	1 688	135
1 316	06 6 33 016	Liebenau	48,89	3 546	1 742	73
1 317	07 1 43 286	Rennerod	18,13	3 540	1 688	195
1 318	07 1 33 007	Bad Münster am Stein-Ebernburg	9,53	3 528	1 582	370
1 319	06 5 35 018	Ulrichstein	65,60	3 500	1 788	53
1 320	09 4 77 156	Stadtsteinach	39,78	3 459	1 710	87
1 321	06 5 35 010	Kirtorf	79,88	3 456	1 676	43
1 322	09 3 72 154	Rötze	66,68	3 452	1 696	52
1 323	09 4 76 184	Wallenfels	45,62	3 434	1 662	75
1 324	08 1 26 060	Niedernhall	17,71	3 404	1 661	192
1 325	08 1 28 047	Grünsfeld	44,73	3 347	1 700	75
1 326	09 5 77 125	Ellingen	31,19	3 321	1 575	106
1 327	08 3 27 036	Mühlheim an der Donau	21,73	3 312	1 627	152
1 328	06 6 35 014	Hatzfeld (Eder)	58,52	3 305	1 651	56
1 329	07 1 41 092	Nastätten	13,02	3 284	1 577	252
1 330	06 6 35 010	Frankenau	57,29	3 283	1 647	57
1 331	09 4 71 115	Baunach	26,13	3 265	1 613	125
1 332	08 3 27 016	Fridingen an der Donau	22,47	3 180	1 575	142
1 333	01 0 51 127	Wesselburen	5,14	3 154	1 500	614
1 334	03 1 56 001	Bad Grund (Harz)	7,12	3 098	1 482	435
1 335	07 1 40 133	Sankt Goar	22,92	3 097	1 515	135
1 336	06 5 35 006	Grebenau	55,38	3 040	1 505	55
1 337	09 4 72 197	Waischenfeld	55,65	3 036	1 520	55
1 338	08 1 16 054	Owen	9,70	3 033	1 502	313
1 339	09 4 72 143	Goldkronach	23,25	2 996	1 451	129
1 340	06 5 35 014	Romrod	54,43	2 964	1 492	54
1 341	09 3 76 160	Schönsee	50,26	2 957	1 462	59
1 342	07 1 33 065	Meisenheim	10,34	2 920	1 336	282
1 343	09 6 75 158	Prichsenstadt	48,85	2 871	1 454	59
1 344	07 1 37 221	Rhens	16,30	2 841	1 395	174
1 345	08 1 26 085	Waldenburg	31,57	2 804	1 304	89
1 346	08 1 25 059	Löwenstein	23,39	2 803	1 416	120
1 347	07 1 31 001	Adenau	18,60	2 773	1 342	149
1 348	07 1 40 067	Kirchberg (Hunsrück)	18,06	2 772	1 328	153
1 349	03 1 58 020	Hornburg	22,17	2 758	1 306	124
1 350	08 1 17 061	Lauterstein	23,32	2 734	1 348	117

8 Städte am 31.12.1989

8.1 Fläche, Bevölkerung und Bevölkerungsdichte nach Einwohnergrößenklassen

Lfd. Nr.	Schlüssel- nummer	Stadt	Fläche km 2	Bevölkerung		Ein- wohner je km 2
				insgesamt	männlich	

180 Städte von 2 000 bis unter 5 000 Einwohnern

1 351	03 1 53 010	Sankt Andreasberg	9,84	2 695	1 288	274
1 352	03 3 54 026	Wustrow	30,00	2 694	1 297	90
1 353	08 2 25 114	Ravenstein	55,99	2 670	1 327	48
1 354	09 5 75 115	Burgbernheim	42,30	2 668	1 293	63
1 355	07 1 33 103	Stromberg	9,03	2 648	1 255	293
1 356	09 3 74 147	Pleystein	36,09	2 622	1 290	73
1 357	08 2 35 084	Bad Teinach-Zavelstein	25,18	2 584	1 252	103
1 358	01 0 54 033	Friedrichstadt	3,99	2 583	1 208	647
1 359	07 1 37 501	Münstermaifeld	27,79	2 581	1 248	93
1 360	08 4 37 101	Scheer	18,72	2 548	1 243	136
1 361	08 1 17 058	Wiesensteig	23,40	2 522	1 285	108
1 362	08 3 36 079	Schönau im Schwarzwald	14,70	2 517	1 217	171
1 363	09 4 76 180	Teuschnitz	33,99	2 509	1 188	74
1 364	09 6 79 124	Eibelsstadt	7,03	2 456	1 213	349
1 365	03 3 58 018	Rethem (Aller)	33,76	2 440	1 203	72
1 366	08 1 18 059	Oberriexingen	8,16	2 404	1 217	295
1 367	08 3 15 111	Sulzburg	22,73	2 378	1 120	105
1 368	09 4 72 118	Betzenstein	51,84	2 376	1 171	46
1 369	07 3 36 058	Lauterecken	8,93	2 349	1 105	263
1 370	09 4 75 165	Schauenstein	26,66	2 341	1 133	88
1 371	09 6 73 123	Fladungen	46,45	2 324	1 172	50
1 372	03 1 53 001	Altenau	4,55	2 308	1 093	507
1 373	09 5 71 198	Schillingsfürst	27,55	2 287	1 101	83
1 374	07 3 39 003	Bacharach	23,43	2 268	1 094	97
1 375	09 5 71 177	Merkendorf	26,07	2 253	1 126	86
1 376	01 0 54 036	Garding	3,08	2 237	995	726
1 377	09 6 75 144	Mainbernheim	12,23	2 223	1 098	182
1 378	08 4 37 114	Veringenstadt	31,25	2 159	1 062	69
1 379	09 5 71 229	Wolframs-Eschenbach	25,46	2 157	1 066	85
1 380	06 6 35 017	Rosenthal	51,54	2 140	1 065	42
1 381	08 4 15 034	Hayingen	63,34	2 117	1 057	33
1 382	09 6 77 177	Rieneck	26,20	2 090	1 011	80
1 383	01 0 61 055	Krempa	3,39	2 076	988	612
1 384	07 3 36 105	Wolfstein	13,75	2 024	980	147
zusammen ...			6 539,82	670 514	326 577	103

25 Städte von 1 000 bis unter 2 000 Einwohnern

1 385	08 4 37 047	Hettingen	46,06	1 964	985	43
1 386	03 2 57 033	Sachsenhagen	15,53	1 841	932	119
1 387	08 1 27 047	Langenburg	31,39	1 839	907	59
1 388	09 6 79 182	Röttingen	27,18	1 751	872	64
1 389	09 5 74 160	Velden	21,33	1 723	853	81
1 390	07 1 41 121	Sankt Goarshausen	7,00	1 702	783	243
1 391	09 6 79 114	Aub	17,52	1 700	871	97
1 392	07 1 41 068	Katzeneinbogen	9,20	1 666	760	181
1 393	07 3 40 211	Hornbach	13,32	1 658	816	124
1 394	07 2 32 088	Neuerburg	10,22	1 652	786	162
1 395	09 6 75 149	Marktsteft	10,49	1 591	790	152
1 396	09 4 79 127	Hohenberg a.d. Eger	8,21	1 568	748	191
1 397	09 6 76 158	Stadtprozelten	10,85	1 552	756	143
1 398	08 3 35 001	Aach	10,69	1 486	729	139
1 399	09 5 71 189	Ornbau	15,16	1 484	741	98
1 400	08 1 25 103	Widdern	25,24	1 444	706	57
1 401	09 3 74 140	Neustadt a. Kulm	20,30	1 354	674	67
1 402	06 6 34 023	Schwarzenborn	26,93	1 290	647	48
1 403	03 1 53 015	Wildemann	3,34	1 273	608	381
1 404	07 1 41 069	Kaub	12,97	1 221	583	94
1 405	09 4 77 129	Kupferberg	8,28	1 166	576	141
1 406	09 4 75 146	Lichtenberg	9,46	1 146	538	121
1 407	07 3 33 054	Obermoschel	10,15	1 127	540	111
1 408	07 2 32 070	Kyllburg	4,62	1 070	522	232
1 409	09 6 77 181	Rothenfels	12,23	1 018	505	83
zusammen ...			387,67	37 286	18 228	96

8 Städte am 31.12.1989

8.1 Fläche, Bevölkerung und Bevölkerungsdichte nach Einwohnergrößenklassen

Lfd. Nr.	Schlüssel- nummer	Stadt	Fläche km 2	Bevölkerung		Ein- wohner je km 2
				insgesamt	männlich	

2 Städte unter 1 000 Einwohnern

1 410	03 3 54 021	Schnackenburg	23,92	754	376	32
1 411	01 0 59 002	Arnis	45	329	171	731
zusammen ...			24,37	1 083	547	44

8 Städte am 31.12.1989

8.2 Nach Ländern und Einwohnergrößenklassen

Land	Gemeinden insgesamt ¹⁾	Darunter Städte								
		insgesamt	davon mit ... bis unter ... Einwohnern							
			unter 1 000	1 000 - 5 000	5 000 - 10 000	10 000 - 20 000	20 000 - 50 000	50 000 - 100 000	100 000 - 500 000	500 000 und mehr

Anzahl

Schleswig-Holstein	1 129	61	1	8	15	18	14	3	2	-
Hamburg	1	1	-	-	-	-	-	-	-	1
Niedersachsen	1 031	156	1	14	25	49	50	9	7	1
Bremen	2	2	-	-	-	-	-	-	1	1
Nordrhein-Westfalen	396	262	-	2	18	58	116	38	25	5
Hessen	426	185	-	23	42	73	35	7	4	1
Rheinland-Pfalz	2 304	114	-	38	40	17	11	5	3	-
Baden-Württemberg	1 111	302	-	52	81	85	63	12	8	1
Bayern	2 051	310	-	68	97	95	34	8	7	1
Saarland	52	17	-	-	-	5	10	1	1	-
Berlin (West)	1	1	-	-	-	-	-	-	-	1
Bundesgebiet ...	8 504	1 411	2	205	318	400	333	83	58	12

Prozent

Schleswig-Holstein	100	1,64	13,11	24,59	29,51	22,95	4,92	3,28	-
Hamburg	100	-	-	-	-	-	-	-	100
Niedersachsen	100	0,64	8,97	16,03	31,41	32,05	5,77	4,49	0,64
Bremen	100	-	-	-	-	-	-	50,00	50,00
Nordrhein-Westfalen	100	-	0,76	6,88	22,14	44,27	14,50	9,54	1,91
Hessen	100	-	12,43	22,70	39,46	18,92	3,79	2,16	0,54
Rheinland-Pfalz	100	-	33,33	35,09	14,91	9,65	4,39	2,63	-
Baden-Württemberg	100	-	17,22	26,82	28,15	20,86	3,97	2,65	0,33
Bayern	100	-	21,94	31,29	30,65	10,97	2,58	2,26	0,32
Saarland	100	-	-	-	29,41	58,82	5,88	5,88	-
Berlin (West)	100	-	-	-	-	-	-	-	100
Bundesgebiet ...	100	0,14	14,53	22,54	28,35	23,60	5,88	4,11	0,85

1) Ohne die gemeindefreien Gebiete Sachsenwald (Forstgutsbezirk) und Buchholz (Forstgutsbezirk) in Schleswig-Holstein, die als Exklaven zur Gemeinde Aumühle

bzw. zu den Gemeinden Bark, Hartenholm, Heidmühlen und Wahlstedt, Stadt gehören.

9 Postleitzonen, Postleiträume und Postleitzonen mit ihrer Fläche, Bevölkerung und Zahl der Gemeinden am 31.12.1989 *)

	Postleiteinheit	Fläche	Bevölkerung	Gemeinden		Postleiteinheit	Fläche	Bevölkerung	Gemeinden
Nr.	Name	km 2	Anzahl		Nr.	Name	km 2	Anzahl	
100	Berlin	480,16	2 130 525	1	272	Rotenburg (Wümme)	850,93	62 444	21
10	Leitraum ...	480,16	2 130 525	1	273	Zeven	650,60	38 788	24
1	Leitzone ...	480,16	2 130 525	1	274	Bremervorde	636,35	42 028	13
					27	Leitraum ...	2 137,88	143 260	58
200	Hamburg	950,74	1 765 322	9					
205	Hamburg	610,45	133 355	60	280	Bremen	954,54	688 998	9
206	Bad Oldesloe	440,54	57 006	41	281	Verden (Aller)	1 070,21	98 709	28
207	Ahrensburg	343,87	87 963	30	282	Bremen	132,17	16 851	1
208	Pinneberg	394,95	156 740	28	283	Bassum	1 035,71	64 269	28
209	Winsen (Luhe)	330,31	50 457	12	284	Diepholz	1 477,55	148 463	28
20	Leitraum ...	3 070,86	2 250 843	180	285	Bremerhaven	1 280,51	217 810	35
					286	Osterholz-Scharmbeck	390,66	55 930	8
210	Hamburg	178,65	49 612	4	287	Delmenhorst	638,07	145 128	7
211	Buchholz in der Nordheide .	559,22	70 694	19	288	Brake (Unterweser)	390,48	36 796	4
212	Lüneburg	1 119,52	138 478	43	289	Nordenham	216,22	34 387	2
215	Buxtehude	359,31	73 457	13	28	Leitraum ...	7 586,92	1 507 341	150
216	Stade	940,31	106 670	30					
217	Hemmoor	707,40	45 722	23	290	Oldenburg (Oldenburg)	1 320,41	267 082	10
219	Cuxhaven	163,97	57 366	2	291	Westerstede	612,72	56 114	5
21	Leitraum ...	4 028,38	541 999	134	293	Varel	365,11	46 390	4
					294	Wilhelmshaven	1 050,37	189 878	20
220	Elmshorn	478,25	97 519	37	295	Leer (Ostfriesland)	905,91	128 699	21
221	Itzehoe	1 030,26	116 753	108	296	Aurich	627,26	84 547	5
222	Sankt Michaelisdonn	525,42	43 890	40	297	Emden	363,16	76 692	5
224	Heide	814,01	70 928	76	298	Norden	480,03	67 632	24
225	Husum	1 286,21	87 820	87	299	Papenburg	677,42	59 809	19
226	Niebuhr	671,06	36 239	36	29	Leitraum ...	6 402,39	976 843	113
227	Wyk auf Föhr	103,29	10 311	15	2	Leitzone ...	36 994,34	7 441 542	1 600
228	Westerland	99,14	20 480	7					
22	Leitraum ...	5 007,64	483 940	406	300	Hannover	780,41	678 982	8
					301	Hannover	383,40	173 187	6
230	Kiel	818,51	359 934	65	303	Walsrode	838,73	56 266	15
231	Kiel	234,16	27 192	22	304	Soltau	962,83	64 203	6
232	Plön	412,73	32 828	26	305	Wunstorf	737,02	116 761	13
233	Eckernförde	387,83	41 863	26	306	Stadthagen	304,31	83 834	22
234	Kappeln	347,92	29 715	35	307	Nienburg (Weser)	1 083,50	88 849	25
235	Neumünster	1 324,47	212 981	91	30	Leitraum ...	5 090,20	1 262 082	95
236	Bad Segeberg	486,90	45 896	38					
237	Rendsburg	849,85	93 361	56	310	Celle	1 726,40	171 303	28
238	Schleswig	797,75	74 653	53	311	Uelzen	1 347,94	87 056	27
239	Flensburg	813,58	155 815	41	312	Wittingen	702,60	34 526	12
23	Leitraum ...	6 473,70	1 074 238	453	313	Lüchow	1 116,98	48 101	27
					315	Peine	364,45	86 313	5
240	Lubeck	608,07	298 713	17	316	Lehrte	482,86	103 496	4
241	Mölln	560,13	50 890	54	317	Gifhorn	567,60	86 411	19
242	Eutin	312,69	36 310	7	318	Wolfsburg	507,41	148 446	14
243	Neustadt in Holstein	349,31	38 811	16	31	Leitraum ...	6 816,24	765 652	136
244	Oldenburg in Holstein	456,37	38 354	12					
24	Leitraum ...	2 286,57	463 078	106					

*) Ohne unbewohnte gemeindefreie Gebiete.

9 Postleitzonen, Postleiträume und Postleitbereiche mit ihrer Fläche, Bevölkerung und Zahl der Gemeinden am 31.12.1989 *)

Postleiteinheit				Postleiteinheit					
Nr.	Name	Fläche km 2	Bevölkerung Anzahl	Gemeinden	Nr.	Name	Fläche km 2	Bevölkerung Anzahl	Gemeinden
320	Hildesheim	765,75	217 140	15	410	Duisburg	232,81	532 152	1
321	Elze	251,95	34 396	9	413	Moers	279,44	201 015	5
322	Alfeld (Leine)	317,80	50 311	18	415	Krefeld	349,18	352 954	5
325	Hameln	878,77	160 589	12	417	Geldern	566,50	108 139	8
326	Rinteln	171,18	32 502	2	418	Goch	176,27	36 299	2
328	Bad Pyrmont	61,63	21 221	1	419	Kleve	324,19	76 529	4
32	Leitraum ...	2 447,08	516 159	57	41	Leitraum ...	1 928,39	1 307 088	25
330	Braunschweig	818,58	340 018	18	420	Oberhausen	77,03	222 419	1
332	Salzgitter	371,74	133 505	8	422	Dinslaken	207,96	113 423	3
333	Helmstedt	291,94	60 781	19	423	Wesel	529,57	122 890	5
334	Wolfenbüttel	327,84	75 745	19	424	Emmerich	189,73	46 517	2
335	Kreiensen	518,58	66 737	5	425	Bottrop	100,60	117 464	1
336	Osterode am Harz	143,58	36 914	6	427	Dorsten	171,13	76 929	1
337	Seesen	161,78	26 264	4	428	Borken	380,83	69 636	5
338	Goslar	329,17	95 697	5	429	Bochoit	240,78	94 773	3
339	Goslar	92,24	34 036	5	42	Leitraum ...	1 897,63	864 051	21
33	Leitraum ...	3 055,45	869 697	89	430	Essen	210,35	624 445	1
340	Göttingen	813,57	207 528	17	432	Hattingen	119,15	81 434	2
341	Northeim	625,78	90 419	10	433	Mulheim a. d. Ruhr	91,26	176 149	1
342	Herzberg am Harz	296,21	60 848	19	435	Recklinghausen	413,97	319 146	6
343	Witzenhausen	371,22	49 084	5	437	Marl	87,41	90 725	1
344	Eschwege	491,85	56 350	10	439	Gladbeck	35,90	79 533	1
345	Holzminden	468,65	61 895	26	43	Leitraum ...	958,04	1 371 432	12
347	Hoxter	357,57	60 049	7	440	Munster	1 201,41	428 800	10
349	Bad Driburg	368,61	39 065	3	441	Münster	687,86	96 620	9
34	Leitraum ...	3 793,46	625 238	97	442	Coesfeld	905,25	150 623	9
350	Kassel	1 036,15	397 173	27	443	Steinfurt	518,38	113 134	7
351	Münden	394,22	38 530	4	444	Rheine	974,60	159 194	18
352	Hofgeismar	393,85	51 605	8	445	Lingen (Ems)	1 048,19	108 042	29
353	Warburg	617,39	59 782	4	446	Nordhorn	149,64	48 861	1
354	Korbach	1 043,21	93 555	11	447	Meppen	1 468,66	111 294	24
355	Marburg	1 274,33	188 427	20	44	Leitraum ...	6 953,99	1 216 568	107
356	Biedenkopf	231,50	36 816	4	450	Osnabrück	428,64	249 142	8
357	Stadtallendorf	946,79	110 729	16	451	Osnabrück	552,99	86 296	8
358	Fritzlar	584,30	72 506	8	452	Melle	254,01	40 870	1
359	Bad Wildungen	235,80	23 001	2	453	Ibbenbüren	325,88	83 231	5
35	Leitraum ...	6 757,54	1 072 124	104	454	Lengerich	286,11	42 922	4
3	Leitzone ...	27 959,97	5 110 952	578	455	Bramsche	670,01	68 436	12
400	Düsseldorf	308,31	672 229	3	457	Quakenbrück	576,33	42 721	8
401	Hilden	90,15	148 478	3	459	Cloppenburg	621,38	58 138	7
402	Mettmann	42,53	38 014	1	45	Leitraum ...	3 715,95	671 756	53
403	Ratingen	88,72	90 672	1	460	Dortmund	280,22	594 058	1
404	Neuss	384,55	313 826	5	462	Castrop-Rauxel	51,66	78 267	1
405	Monchengladbach	557,59	382 867	7	463	Bochum	145,39	393 053	1
406	Viersen	91,04	76 669	1	465	Gelsenkirchen	104,85	289 791	1
40	Leitraum ...	1 562,89	1 722 755	21	467	Lünen	59,10	86 363	1

*) Ohne unbewohnte gemeindefreie Gebiete.

9 Postleitzonen, Postleiträume und Postleitbereiche mit ihrer Fläche, Bevölkerung und Zahl der Gemeinden am 31.12.1989 *)

	Postleiteinheit	Fläche	Bevölkerung	Gemeinden		Postleiteinheit	Fläche	Bevölkerung	Gemeinden
Nr.	Name	km 2	Anzahl		Nr.	Name	km 2	Anzahl	
469	Herne	51,41	176 472	1	520	Siegburg	489,77	195 995	8
46	Leitraum ...	692,63	1 618 004	6	521	Troisdorf	97,97	92 167	2
470	Hamm	349,80	292 215	4	522	Waldbröl	463,81	74 900	6
471	Lüdinghausen	487,92	102 709	6	523	Altenkirchen (Westerwald) .	430,24	52 841	104
472	Beckum	353,55	67 141	3	524	Betzdorf	369,38	93 858	51
473	Ahlen	123,14	53 322	1	525	Engelskirchen	148,90	37 728	2
474	Delde	102,37	27 222	1	527	Gummersbach	359,05	124 374	5
475	Unna	110,89	77 275	2	52	Leitraum ...	2 359,12	671 863	178
476	Werl	127,40	37 775	2	530	Bonn	412,93	401 352	6
477	Soest	484,78	82 405	5	533	Königswinter	76,19	34 516	1
478	Lippstadt	690,04	142 702	6	534	Bad Honnef	54,88	26 229	2
479	Paderborn	1 320,62	248 919	11	535	Euskirchen	647,27	134 679	6
47	Leitraum ...	4 150,51	1 131 685	41	537	Kall	664,19	48 861	6
480	Bielefeld	559,01	386 480	6	53	Leitraum ...	1 855,46	645 637	21
481	Bielefeld	137,08	49 506	3	540	Koblenz	755,05	212 719	76
483	Gutersloh	511,40	167 338	6	541	Hohr-Grenzhausen	450,11	100 201	72
484	Rheda-Wiedenbruck	86,66	37 512	1	542	Lahnstein	504,30	73 198	84
48	Leitraum ...	1 294,15	640 836	16	543	Montabaur	530,70	98 638	102
490	Herford	284,29	165 547	5	544	Mayen	888,85	95 754	127
492	Lemgo	503,69	92 614	6	545	Neuwied	239,89	96 163	29
493	Detmold	572,69	161 826	7	546	Linz am Rhein	243,50	51 121	19
495	Minden	521,11	149 080	4	547	Andernach	189,77	56 062	17
497	Bad Oeynhausen	245,78	113 080	4	548	Remagen	724,61	99 951	69
498	Bünde	129,36	62 473	3	54	Leitraum ...	4 526,78	883 807	595
499	Lubbecke	521,21	84 914	5	550	Trier	1 142,72	209 930	108
49	Leitraum ...	2 778,13	829 534	34	551	Saarburg	265,43	26 310	24
4	Leitzone ...	25 931,71	11 373 709	336	552	Bitburg	946,18	60 381	161
500	Köln	405,12	946 280	1	553	Gerolstein	469,78	30 482	43
501	Bergheim	356,89	153 825	4	554	Prum	674,93	27 626	74
502	Frechen	117,25	91 959	2	555	Bernkastel-Kues	351,52	33 840	21
503	Hurth	51,17	49 924	1	556	Wittlich	860,96	72 731	93
504	Bruhl	179,53	116 279	3	558	Traben-Trarbach	336,23	28 545	38
506	Bergisch Gladbach	298,29	179 169	5	559	Cochem	281,60	24 034	34
509	Leverkusen	106,24	176 422	2	55	Leitraum ...	5 329,35	513 879	596
50	Leitraum ...	1 514,49	1 713 858	18	560	Wuppertal	304,83	438 407	4
510	Aachen	440,40	302 182	5	562	Velbert	102,38	118 131	2
511	Alsdorf	59,31	70 826	2	563	Remscheid	149,26	157 121	2
512	Herzogenrath	33,30	43 882	1	565	Solingen	150,98	218 076	3
513	Geilenkirchen	322,34	108 512	6	56	Leitraum ...	707,45	931 735	11
514	Erkelenz	305,41	109 115	4	575	Menden (Sauerland)	167,48	88 039	3
516	Düren	634,68	168 251	10	576	Arnsberg	386,24	101 666	2
517	Jülich	305,02	70 770	5	577	Meschede	332,05	39 898	2
518	Eschweiler	76,08	54 098	1	578	Bestwig	561,76	53 711	6
519	Stolberg (Rhld.)	98,31	56 841	1	579	Brilon	228,97	24 661	1
51	Leitraum ...	2 274,85	984 477	35	57	Leitraum ...	1 676,50	307 975	14

*) Ohne unbewohnte gemeindefreie Gebiete.

9 Postleitzonen, Postleiträume und Postleitbereiche mit ihrer Fläche, Bevölkerung und Zahl der Gemeinden am 31.12.1989 *)

Postleiteinheit				Postleiteinheit				
Nr.	Name	km 2	Anzahl	Nr.	Name	km 2	Anzahl	
580	Hagen	272,87	274 831	4	637 Oberursel (Taunus)	49,77	49 459	2
581	Witten	72,37	104 701	1	638 Bad Homburg v. d. Höhe	116,84	81 985	3
582	Gevelsberg	83,70	66 595	2	639 Usingen	244,67	40 208	5
583	Schwehm	20,50	29 879	1	63 Leitraum ...	3 768,09	921 621	81
584	Schwerte	56,20	49 821	1	640 Fulda	704,43	116 190	10
586	Iserlohn	125,50	94 695	1	641 Fulda	859,92	87 409	14
587	Hemer	67,55	33 799	1	642 Lauterbach	379,80	32 877	6
588	Lüdenscheid	389,07	140 626	5	643 Bad Hersfeld	690,84	80 696	13
58	Leitraum ...	1 087,76	794 947	16	644 Bebra	506,53	55 761	8
590	Siegen	497,80	194 682	6	645 Hanau	317,23	230 809	13
591	Kreuztal	151,81	45 638	2	646 Gelnhausen	273,52	66 276	6
592	Bad Berleburg	481,79	43 057	3	647 Büdingen	640,99	86 613	11
594	Lennestadt	585,24	62 775	3	648 Wächtersbach	377,40	47 469	7
595	Finnentrop	201,56	39 309	2	649 Schlüchtern	395,67	37 447	4
596	Olpe	225,54	50 574	3	64 Leitraum ...	5 146,33	841 547	92
597	Plettenberg	155,17	35 531	2	650 Mainz	747,57	338 185	75
598	Werdohl	162,23	44 205	3	652 Worms	333,24	116 309	25
599	Altena	73,31	30 195	2	653 Bingen	405,55	77 462	41
59	Leitraum ...	2 534,45	545 966	26	654 Simmern/ Hunsrück	459,93	38 429	77
5	Leitzone ...	23 866,21	7 994 144	1 510	655 Bad Kreuznach	598,41	117 006	82
600	Frankfurt am Main	248,37	635 151	1	657 Kirn	229,92	26 503	35
605	Offenbach am Main	184,88	247 857	6	658 Idar-Oberstein	727,80	81 694	85
607	Langen	151,52	139 612	5	65 Leitraum ...	3 502,42	795 588	420
608	Groß-Gerau	293,67	109 615	8	660 Saarbrücken	294,50	284 731	7
609	Rüsselsheim	182,37	138 990	7	661 Lebach	122,78	39 966	2
60	Leitraum ...	1 060,81	1 271 225	27	662 Volklingen	123,81	81 862	4
610	Darmstadt	556,40	314 426	18	663 Saarlouis	328,71	163 501	10
611	Dieburg	306,05	88 188	8	664 Merzig	554,78	100 593	7
612	Erbach	526,46	73 440	12	665 Homburg	312,67	100 891	5
614	Bensheim	319,60	121 884	11	666 Zweibrücken	220,14	51 222	20
61	Leitraum ...	1 708,51	597 938	49	667 Sankt Ingbert	107,64	52 334	2
620	Wiesbaden	524,37	328 980	7	668 Neunkirchen	249,14	148 412	7
622	Rüdesheim am Rhein	311,87	66 582	9	669 Sankt Wendel	476,14	92 616	8
623	Frankfurt am Main	180,01	172 480	10	66 Leitraum ...	2 790,31	1 116 128	72
624	Königstein im Taunus	70,76	38 212	3	670 Ludwigshafen am Rhein	448,48	281 316	26
625	Limburg a. d. Lahn	559,24	132 737	37	671 Frankenthal (Pfalz)	546,96	156 463	61
627	Idstein	256,88	58 883	5	672 Speyer	491,33	154 538	29
629	Weilburg	260,24	37 811	6	673 Neustadt an der Weinstraße	442,21	113 884	22
62	Leitraum ...	2 163,37	835 685	77	674 Landau in der Pfalz	865,80	146 115	87
630	Gießen	822,75	242 557	19	675 Kaiserslautern	897,16	185 864	88
631	Grünberg	481,12	45 013	6	676 Rockenhausen	355,66	28 129	50
632	Alsfeld	456,04	34 682	7	678 Pirmasens	510,37	94 149	30
633	Wetzlar	499,24	133 800	12	679 Landstuhl	715,19	116 599	97
634	Dillenburg	584,04	112 703	12	67 Leitraum ...	5 273,16	1 277 057	490
635	Bad Nauheim	70,20	33 137	2				
636	Friedberg (Hessen)	443,42	148 077	13				

*) Ohne unbewohnte gemeindefreie Gebiete.

9 Postleitzonen, Postleiträume und Postleitzonen mit ihrer Fläche, Bevölkerung und Zahl der Gemeinden am 31.12.1989 *)

Postleitzonen					Postleiträume				
Nr.	Name	Fläche km ²	Bevölkerung	Gemeinden	Nr.	Name	Fläche km ²	Bevölkerung	Gemeinden
680	Mannheim	244,82	379 645	6	730	Esslingen am Neckar	117,97	160 236	7
682	Schwetzingen	19,36	10 403	2	731	Plochingen	258,63	136 635	18
683	Schwetzingen	208,05	123 916	10	732	Göppingen	225,05	102 786	16
684	Lampertheim	166,77	57 390	4	733	Göppingen	118,15	71 699	9
68	Leitraum ...	639,00	571 354	22	734	Geislingen an der Steige ..	286,86	59 010	12
690	Heidelberg	312,61	263 781	13	73	Leitraum ...	1 006,66	530 366	62
691	Heidelberg	131,49	50 696	9	740	Tübingen	491,93	184 588	14
692	Sinsheim	448,41	87 333	18	741	Reutlingen	428,17	169 551	10
693	Eberbach	326,62	34 580	8	742	Münsingen	446,88	23 825	8
694	Weinheim	241,21	106 497	9	743	Metzingen	200,42	55 016	8
695	Mosbach	429,83	78 363	15	744	Nürtingen	181,66	102 118	17
696	Osterburken	632,39	56 470	10	745	Hechingen	388,41	60 304	9
697	Lauda-Königshofen	520,62	50 365	9	746	Balingen	275,91	53 656	13
698	Wertheim	351,28	44 981	10	747	Albstadt	314,92	71 433	6
699	Bad Mergentheim	474,96	42 435	5	748	Sigmaringen	421,21	46 835	10
69	Leitraum ...	3 869,42	815 501	106	74	Leitraum ...	3 149,51	767 326	95
6	Leitzone ...	29 921,42	9 043 644	1 436	750	Karlsruhe	409,77	355 704	7
700	Stuttgart	207,31	570 699	1	751	Karlsruhe	482,50	157 902	15
701	Stuttgart-Land	79,95	103 189	4	752	Bruchsal	444,97	131 663	12
702	Stuttgart-Land	68,44	72 589	2	753	Pforzheim	348,56	191 580	14
703	Boblingen	296,95	188 824	11	754	Neuenburg	266,63	43 547	8
704	Boblingen	148,07	48 842	9	755	Rastatt	200,04	88 786	11
705	Waiblingen	149,98	136 028	7	756	Gaggenau	305,09	54 543	5
706	Schorndorf	296,51	108 660	11	757	Baden-Baden	183,67	61 335	3
707	Schwäbisch Gmünd	436,32	124 913	20	758	Bühl	190,18	47 393	5
708	Aalen	632,76	120 735	11	759	Achern	282,87	58 777	9
709	Ellwangen (Jagst)	456,37	43 994	11	75	Leitraum ...	3 114,28	1 191 230	89
70	Leitraum ...	2 772,66	1 518 473	87	760	Offenburg	527,64	126 051	13
710	Heilbronn	795,11	275 402	30	761	Offenburg	366,86	47 316	12
711	Ohringen	642,13	80 487	14	762	Offenburg	300,50	19 419	6
712	Bietigheim-Bissingen	405,44	154 261	24	763	Lahr/ Schwarzwald	392,88	86 826	12
713	Mühlacker	199,03	58 262	8	764	Kehl	75,06	29 572	1
714	Ludwigsburg	402,72	260 697	20	76	Leitraum ...	1 662,94	309 184	44
715	Backnang	371,72	97 279	14	770	Singen (Hohentwiel)	427,71	98 283	13
716	Gaildorf	350,86	31 384	8	771	Donaueschingen	471,79	51 980	6
717	Schwäbisch Hall	441,07	60 699	10	773	Villingen-Schwenningen	316,24	106 204	7
718	Crailsheim	746,61	71 760	13	774	Triberg im Schwarzwald	458,92	57 249	10
71	Leitraum ...	4 354,69	1 090 231	141	775	Konstanz	115,04	92 986	7
720	Tuttlingen	550,88	94 037	31	776	Radolfzell am Bodensee	301,18	60 487	10
721	Rottweil	322,08	65 072	11	777	Überlingen	318,77	57 733	8
723	Schramberg	211,78	48 605	7	779	Messkirch	463,21	33 131	10
724	Horb am Neckar	385,87	57 793	8	77	Leitraum ...	2 872,86	558 053	71
725	Leonberg	251,88	129 987	11	780	Freiburg im Breisgau	827,78	305 919	32
726	Calw	301,14	60 308	12	781	Freiburg im Breisgau	371,72	71 428	11
727	Nagold	284,60	54 841	8	782	Titisee-Neustadt	801,98	53 875	18
729	Freudenstadt	596,74	70 756	12	783	Emmendingen	386,44	86 774	16
72	Leitraum ...	2 904,97	581 399	100					

*) Ohne unbewohnte gemeindefreie Gebiete.

9 Postleitzonen, Postleiträume und Postleitbereiche mit ihrer Fläche, Bevölkerung und Zahl der Gemeinden am 31.12.1989 *)

Postleiteinheit				Postleiteinheit					
Nr.	Name	Fläche km 2	Bevölkerung Anzahl	Gemeinden	Nr.	Name	Fläche km 2	Bevölkerung Anzahl	Gemeinden
784	Müllheim	307,84	53 240	11	830	Landshut	1 398,60	172 617	30
785	Lörrach	183,15	94 521	11	831	Landshut	1 088,86	92 068	27
786	Schopfheim	445,59	58 271	26	833	Eggenfelden	368,90	31 784	10
788	Bad Säckingen	292,63	82 594	9	834	Pfarrkirchen	579,96	54 289	14
789	Waldshut-Tiengen	532,21	77 965	15	835	Plattling	1 654,03	161 830	49
78	Leitraum ...	4 149,34	884 587	149	836	Deggendorf	77,20	29 815	1
790	Ulm	938,01	217 108	33	837	Regen	937,18	76 626	23
791	Neu-Ulm	469,86	144 788	17	838	Landau a. d. Isar	569,61	44 018	8
792	Heidenheim an der Brenz ...	648,47	129 048	11	839	Passau	1 738,00	221 938	46
793	Ehingen (Donau)	448,07	51 142	19	83	Leitraum ...	8 412,34	884 985	208
794	Riedlingen	464,26	40 861	12	840	Regensburg	627,46	186 113	22
795	Biberach an der Riß	1 282,80	146 845	38	841	Regensburg	1 202,57	131 291	31
796	Aulendorf	693,35	70 393	20	842	Kelheim	756,96	72 398	18
797	Leutkirch im Allgäu	324,28	38 677	4	843	Neumarkt i. d. OPf.	1 310,73	108 756	18
798	Ravensburg	665,87	143 119	17	844	Straubing	1 075,73	111 734	34
799	Friedrichshafen	279,12	109 329	9	845	Amberg	1 267,61	135 526	28
79	Leitraum ...	6 214,09	1 091 310	180	846	Schwandorf	526,24	53 095	9
7	Leitzone ...	32 202,00	8 522 159	1 018	847	Nabburg	670,15	46 618	19
800	München	310,38	1 206 683	1	848	Weiden i. d. OPf.	1 361,73	138 402	38
801	München-Land Ost	717,13	197 129	35	849	Cham	1 270,80	109 425	32
802	München-Land Süd	196,85	83 966	11	84	Leitraum ...	10 069,98	1 093 358	249
803	München-Land West	367,13	200 306	16	850	Nürnberg	973,65	711 216	32
804	München-Land Nord	206,33	85 768	8	851	Fürth	63,35	100 906	1
805	Freising	1 086,48	168 517	33	852	Erlangen	339,70	174 420	21
806	Dachau	1 073,71	149 533	27	853	Neustadt a. d. Aisch	921,15	70 505	27
807	Ingolstadt	1 190,23	213 541	32	854	Schwabach	769,51	114 587	14
808	Fürstenfeldbruck	364,79	71 316	20	855	Forchheim	819,66	117 670	29
809	Wasserburg a. Inn	575,45	52 479	19	856	Lauf a. d. Pegnitz	508,66	80 552	19
80	Leitraum ...	6 088,48	2 429 238	202	857	Pegnitz	444,44	40 662	9
810	Garmisch-Partenkirchen	576,47	54 456	10	858	Bayreuth	947,95	156 941	35
811	Murnau a. Staffelsee	459,24	32 461	15	859	Marktredwitz	1 050,46	110 790	30
812	Weilheim i. OB	620,36	73 134	21	85	Leitraum ...	6 838,53	1 678 249	217
813	Starnberg	214,10	49 771	7	860	Bamberg	1 381,07	194 571	43
815	Holzkirchen	355,92	36 495	7	861	Bamberg	317,54	35 704	9
816	Miesbach	343,10	33 440	6	862	Lichtenfels	700,24	95 126	20
817	Bad Tölz	679,31	45 068	12	863	Coburg	397,67	99 423	10
818	Tegernsee	271,31	23 071	5	864	Kronach	557,70	71 041	16
819	Wolfratshausen	247,56	49 978	6	865	Kulmbach	509,70	64 528	17
81	Leitraum ...	3 767,37	397 874	89	866	Münchberg	220,97	29 677	6
820	Rosenheim	1 014,45	195 284	30	867	Hof	663,34	142 921	22
821	Prien a. Chiemsee	424,82	44 891	14	868	Hof	276,75	26 963	8
822	Traunstein	1 155,72	155 665	28	86	Leitraum ...	5 024,98	759 954	151
823	Bad Reichenhall	211,93	29 052	5	870	Wurzburg	1 296,46	289 204	64
824	Berchtesgaden	347,67	24 060	5	871	Kitzingen	635,67	78 991	30
825	Dorfen	520,50	43 956	15	872	Schweinfurt	1 545,69	228 329	49
826	Mühlhof a. Inn	1 112,38	175 598	46	873	Bad Kissingen	543,38	68 869	16
82	Leitraum ...	4 787,47	668 506	143	874	Bad Neustadt a. d. Saale ..	892,00	77 113	35

*) Ohne unbewohnte gemeindefreie Gebiete.

9 Postleitzonen, Postleiträume und Postleitbereiche mit ihrer Fläche, Bevölkerung und Zahl der Gemeinden am 31.12.1989. *)

Postleiteinheit				Postleiteinheit			
Nr.	Name	Fläche km 2	Bevölkerung Anzahl	Nr.	Name	Fläche km 2	Bevölkerung Anzahl
875	Aschaffenburg	737,39	268 615	43	890 Augsburg	1 573,48	512 397
876	Miltenberg	410,85	60 129	17	891 Landsberg a. Lech	617,86	74 873
877	Lohr a. Main	412,56	58 773	20	892 Schongau	356,99	38 617
878	Gemünden a. Main	894,25	75 886	23	893 Schwabmünchen	740,49	84 655
87	Leitraum ...	7 368,25	1 205 909	297	894 Memmingen	1 025,18	127 129
880	Ansbach	1 384,16	145 735	39	895 Kaufbeuren	1 130,04	127 898
881	Ansbach	426,15	31 837	10	896 Kempten (Allgäu)	810,64	133 554
882	Gunzenhausen	647,84	52 911	23	897 Immenstadt i. Allgäu	672,12	63 657
883	Treuchtlingen	748,06	66 288	20	898 Oberstdorf	230,13	10 206
885	Donauwörth	1 501,25	146 134	43	899 Lindau (Bodensee)	336,22	72 849
886	Nordlingen	496,18	48 456	21	89	Leitraum ...	7 493,15
887	Gunzburg	491,12	76 473	22	8	Leitzone ...	66 787,40
888	Dillingen a. d. Donau	558,41	62 914	21		Leitzone 1 - 8 ...	244 143,21
889	Aichach	683,68	67 604	19			
88	Leitraum ...	6 936,85	698 352	218			

*) Ohne unbewohnte gemeindefreie Gebiete.

A N H A N G

(Tabellen und Schaubilder beziehen sich nur auf das Gebiet der fünf
neuen Bundesländer nach dem Gebietsstand ab dem 3.10.1990)

11 BERLIN UND 12 BRANDENBURG

Verwaltungsgrenzen nach dem Gebietsstand ab dem 03.10.1990



	Schlüsselnummern	Grenzen	Verwaltungssitze ¹⁾
Land:	11	—	
Landkreis:	11	—	
Stadtkreis:	01	----	

1) Verwaltungssitze der Kreise sind nur benannt, wenn sie nicht mit dem Namen des Kreises ubereinstimmen

13 MECKLENBURG-VORPOMMERN

Verwaltungsgrenzen nach dem Gebietsstand ab dem 03.10.1990



Schlüsselnummern Grenzen Verwaltungssitze¹⁾

Land: **13**

Landkreis: 11

Stadtkreis: 01

1) Verwaltungssitze der Kreise sind nur benannt, wenn sie nicht mit dem Namen des Kreises übereinstimmen.

Verwaltungsgrenzen nach dem Gebietsstand ab dem 03.10.1990



Land: **14** _____

Landkreis: 11 _____

Stadtkreis: 01

1) Verwaltungssitze der Kreise sind nur benannt, wenn sie nicht mit dem Namen des Kreises übereinstimmen.

15 SACHSEN-ANHALT

Verwaltungsgrenzen nach dem Gebietsstand ab dem 03.10.1990



	Schlüsselnummern	Grenzen	Verwaltungssitze ¹⁾
Land:	15	—	
Landkreis:	11	—	
Stadtkreis:	01	---	

1) Verwaltungssitze der Kreise sind nur benannt, wenn sie nicht mit dem Namen des Kreises übereinstimmen.

16 THÜRINGEN

Verwaltungsgrenzen nach dem Gebietsstand ab dem 03.10.1990



	Schlüsselnummern	Grenzen	Verwaltungssitze ¹⁾
Land:	16	—	
Landkreis:	11	—	
Stadtkreis:	01	----	

1) Verwaltungssitze der Kreise sind nur benannt, wenn sie nicht mit dem Namen des Kreises übereinstimmen.

10 Fläche, Bevölkerung und Bevölkerungsdichte in den Stadtkreisen und Landkreisen am 31.12.1989

Schlüssel- nummer	Stadtkreis Landkreis	Fläche km ²	Bevölkerung		Bevölkerungs- dichte ₂ je km ²
			insgesamt	männlich	
Berlin					
11 2 00	Berlin (Ost-)	403,25	1 279 212	608 938	3 172
Stadtbezirke					
11 2 01	Mitte	11	78 952	37 412	7 379
11 2 04	Prenzlauer Berg	11	144 971	67 843	13 300
11 2 05	Friedrichshain	10	109 830	52 091	11 207
11 2 15	Treptow	40	102 704	47 869	2 530
11 2 16	Köpenick	127	111 304	52 226	874
11 2 17	Lichtenberg	26	172 277	82 734	6 550
11 2 18	Weißensee	30	52 484	24 499	1 744
11 2 19	Pankow	62	108 930	50 346	1 760
11 2 21	Marzahn	31	170 240	82 947	5 509
11 2 22	Hohenschönhausen	26	118 056	57 939	4 541
11 2 23	Hellersdorf	29	109 464	53 032	3 814
Brandenburg					
Stadtkreise					
12 0 01	Brandenburg/Havel	167,02	93 441	44 946	559
12 0 02	Cottbus	47,67	128 943	62 130	2 705
12 0 03	Eisenhüttenstadt	53,56	52 393	26 196	978
12 0 04	Frankfurt/Oder	147,63	87 126	41 821	590
12 0 05	Potsdam	100,57	141 430	67 176	1 406
12 0 06	Schwedt/Oder	76,32	52 569	25 926	689
Stadtkreise zusammen		592,77	555 902	268 195	938
Landkreise					
12 0 11	Angermünde	914,60	34 169	16 674	37
12 0 12	Bad Freienwalde	588,47	36 811	17 975	63
12 0 13	Bad Liebenwerda	599,54	53 253	25 499	89
12 0 14	Beeskow	941,38	36 941	18 015	39
12 0 15	Belzig	913,35	33 298	16 276	36
12 0 16	Bernau	757,78	71 719	35 149	95
12 0 17	Brandenburg	882,49	36 567	17 795	41
12 0 18	Calau	618,46	55 918	27 611	90
12 0 19	Cottbus	727,34	42 768	20 998	59
12 0 20	Eberswalde	713,51	81 275	39 651	114
12 0 21	Eisenhüttenstadt	536,74	20 107	9 831	37
12 0 22	Finsterwalde	644,64	55 248	26 635	86
12 0 23	Forst	307,10	38 378	18 232	125
12 0 24	Fürstenwalde	924,45	104 205	50 722	113
12 0 25	Gransee	944,60	43 495	21 192	46
12 0 26	Guben	380,71	42 561	20 286	112
12 0 27	Herzberg	667,34	36 800	17 751	55
12 0 28	Jüterbog	765,84	35 951	17 200	47
12 0 29	Königs Wusterhausen	725,49	85 832	41 623	118
12 0 30	Kyritz	809,21	33 800	16 430	42
12 0 31	Lübben	805,94	32 302	15 727	40
12 0 32	Luckau	703,30	29 238	14 027	42
12 0 33	Luckenwalde	587,58	43 790	20 797	75
12 0 34	Nauen 1)	894,35	76 473	36 876	86
12 0 35	Neuruppin	1 263,75	64 848	31 346	51
12 0 36	Oranienburg	856,73	128 817	62 712	150
12 0 37	Perleberg	1 065,44	73 229	35 331	69
12 0 38	Potsdam	737,81	99 031	48 051	134
12 0 39	Prenzlau	795,57	43 237	21 124	54
12 0 40	Pritzwalk	761,79	32 130	15 754	42
12 0 41	Rathenow	817,79	62 457	30 295	76
12 0 42	Seelow	843,05	39 397	19 306	47
12 0 43	Senftenberg	597,97	113 769	55 670	190
12 0 44	Spremberg	348,83	42 779	20 744	123
12 0 45	Strausberg	689,44	89 404	43 678	130
12 0 46	Templin	995,74	35 403	17 367	36
12 0 47	Wittstock	573,95	24 540	11 768	43
12 0 48	Zossen	765,56	75 310	37 026	98
Landkreise zusammen		28 467,63	2 085 250	1 013 144	73
Land insgesamt		29 060,40	2 641 152	1 281 339	91

1) Einschließlich Staaken.

10 Fläche, Bevölkerung und Bevölkerungsdichte in den Stadtkreisen und Landkreisen am 31.12.1989

Schlüssel- nummer	Stadtkreis Landkreis	Fläche km ²	Bevölkerung		Bevölkerungs- dichte ₂ je km ²
			insgesamt	männlich	

Mecklenburg - Vorpommern

Stadtkreise					
13 0 01	Greifswald	50,18	68 270	33 775	1 361
13 0 02	Neubrandenburg	85,64	90 953	45 131	1 062
13 0 03	Rostock	180,65	252 956	123 102	1 400
13 0 04	Schwerin	129,99	129 492	61 900	996
13 0 05	Stralsund	38,67	74 566	36 128	1 928
13 0 06	Wismar	41,10	57 173	27 689	1 391
	Stadtkreise zusammen	526,23	673 410	327 725	1 280
Landkreise					
13 0 11	Altentreptow	501,30	22 791	11 120	45
13 0 12	Anklam	755,30	38 495	18 743	51
13 0 13	Bad Doberan	550,27	48 863	23 743	89
13 0 14	Bützow	502,16	29 251	14 165	58
13 0 15	Demmin	783,20	44 046	21 270	56
13 0 16	Gadebusch	535,33	23 858	11 648	45
13 0 17	Greifswald	586,59	25 027	12 495	43
13 0 18	Grevesmühlen	666,67	41 220	20 088	62
13 0 19	Grimmen	632,04	33 611	16 380	53
13 0 20	Güstrow	1 001,81	71 921	35 008	72
13 0 21	Hagenow	1 549,59	71 614	34 750	46
13 0 22	Ludwigslust	1 160,07	59 977	28 817	52
13 0 23	Lübz	699,50	34 300	16 848	49
13 0 24	Malchin	651,42	39 430	19 228	61
13 0 25	Neubrandenburg	655,83	27 120	13 310	41
13 0 26	Neustrelitz	1 242,36	54 076	26 163	44
13 0 27	Parchim	676,60	39 255	19 008	58
13 0 28	Pasewalk	843,68	42 270	20 686	50
13 0 29	Ribnitz-Damgarten	941,66	65 358	31 559	69
13 0 30	Röbel/Müritz	543,65	17 536	8 576	32
13 0 31	Rostock	689,15	38 558	19 027	56
13 0 32	Rügen	973,26	87 248	43 278	90
13 0 33	Schwerin	856,31	34 291	17 024	40
13 0 34	Sternberg	493,40	22 983	11 309	47
13 0 35	Stralsund	593,43	24 696	12 155	42
13 0 36	Strasburg	620,69	24 649	12 092	40
13 0 37	Teterow	675,15	31 307	15 263	46
13 0 38	Ueckermünde	788,99	50 838	25 069	64
13 0 39	Waren	1 008,67	53 616	26 026	53
13 0 40	Wismar	588,49	32 840	16 235	56
13 0 41	Wolgast	542,31	59 454	29 077	110
	Landkreise zusammen	23 308,88	1 290 499	630 160	55
	Land insgesamt	23 835,11	1 963 909	957 885	82

Sachsen

Stadtkreise					
14 0 01	Chemnitz	129,70	301 918	141 505	2 328
14 0 02	Dresden	225,75	501 417	234 291	2 221
14 0 03	Görlitz	25,85	74 766	34 717	2 892
14 0 04	Leipzig	146,41	530 010	246 484	3 620
14 0 05	Plauen	58,29	73 971	33 845	1 269
14 0 06	Zwickau	56,97	118 914	56 429	2 087
	Stadtkreise zusammen	642,97	1 600 996	747 271	2 490
Landkreise					
14 0 11	Annaberg	382,29	80 256	37 890	210
14 0 12	Aue	365,50	116 242	55 000	318
14 0 13	Auerbach	232,51	69 679	31 869	300
14 0 14	Bautzen	689,63	124 957	60 440	181
14 0 15	Bischofswerda	316,40	64 251	30 591	203
14 0 16	Borna	364,16	85 995	42 317	236
14 0 17	Brand-Erbisdorf	353,77	36 063	17 367	102
14 0 18	Chemnitz	290,65	99 126	45 600	341

10 Fläche, Bevölkerung und Bevölkerungsdichte in den Stadtkreisen und Landkreisen am 31.12.1989

Schlüssel- nummer	Stadtkreis Landkreis	Fläche km ²	Bevölkerung		Bevölkerungs- dichte ₂ je km ²
			insgesamt	männlich	
noch: Landkreise					
14 0 19	Delitzsch	384,35	54 698	26 760	142
14 0 20	Dippoldiswalde	458,39	44 035	21 078	96
14 0 21	Döbeln	421,53	89 858	42 288	213
14 0 22	Dresden	356,50	103 821	49 066	291
14 0 23	Eilenburg	489,34	51 160	24 708	105
14 0 24	Flöha	263,33	51 568	24 148	196
14 0 25	Freiberg	309,99	79 380	37 843	256
14 0 26	Freital	313,64	78 316	37 065	250
14 0 27	Geithain	271,54	35 413	16 875	130
14 0 28	Glauchau	174,36	64 527	30 197	370
14 0 29	Görlitz	359,13	28 265	13 679	79
14 0 30	Grimma	456,65	64 717	30 880	142
14 0 31	Großenhain	453,47	42 120	20 218	93
14 0 32	Hainichen	318,40	64 447	30 539	202
14 0 33	Hohenstein- Ernstthal	134,29	58 935	27 703	439
14 0 34	Hoyerswerda	668,12	109 847	54 411	164
14 0 35	Kamenz	616,67	60 680	29 415	98
14 0 36	Klingenthal	236,09	34 047	15 755	144
14 0 37	Leipzig	440,33	131 734	62 408	299
14 0 38	Löbau	399,94	95 431	45 235	239
14 0 39	Marienberg	433,88	62 747	29 926	145
14 0 40	Meißen	505,72	113 496	53 521	224
14 0 41	Niesky	520,78	38 551	18 735	74
14 0 42	Oelsnitz	348,22	37 396	17 353	107
14 0 43	Oschatz	458,38	51 045	24 325	111
14 0 44	Pirna	520,97	109 269	52 026	210
14 0 45	Plauen	307,73	22 961	10 912	75
14 0 46	Reichenbach	155,22	54 605	25 236	352
14 0 47	Riesa	368,69	96 431	46 767	262
14 0 48	Rochlitz	310,56	48 797	23 289	157
14 0 49	Schwarzenberg	197,61	58 316	27 711	295
14 0 50	Sebnitz	350,99	50 782	24 433	145
14 0 51	Stollberg	195,94	77 460	36 729	395
14 0 52	Torgau	611,88	55 278	26 833	90
14 0 53	Weißwasser	524,81	60 469	30 158	115
14 0 54	Werdau	208,24	69 884	32 314	336
14 0 55	Wurzen	352,22	49 878	23 559	142
14 0 56	Zittau	255,90	86 498	40 735	338
14 0 57	Zschopau	214,15	56 023	26 599	262
14 0 58	Zwickau	331,86	80 225	37 709	242
	Landkreise zusammen	17 694,72	3 299 679	1 570 215	186
	Land insgesamt	18 337,69	4 900 675	2 317 486	267
Sachsen-Anhalt					
Stadtkreise					
15 0 01	Dessau	126,17	101 262	48 692	803
15 0 02	Halle/Saale	125,00	230 728	108 003	1 846
	Halle/Neustadt ¹⁾	9,90	90 956	44 299	9 187
15 0 03	Magdeburg	171,82	288 355	136 958	1 678
	Stadtkreise zusammen	432,89	711 301	337 952	1 643
Landkreise					
15 0 11	Aschersleben	383,05	64 829	31 183	169
15 0 12	Bernburg	389,28	75 754	36 166	195
15 0 13	Bitterfeld	454,23	126 181	60 642	278
15 0 14	Burg	733,81	62 896	30 090	86
15 0 15	Eisleben	311,48	69 489	33 097	223
15 0 16	Gardelegen	818,53	38 552	18 617	47
15 0 17	Genthin	589,96	39 153	18 928	66
15 0 18	Gräfenhainichen	465,32	38 996	18 625	84
15 0 19	Halberstadt	665,08	88 604	42 249	133
15 0 20	Haldensleben	848,83	57 605	27 826	68
15 0 21	Havelberg	522,05	21 604	10 454	41
15 0 22	Hettstedt	465,47	54 930	26 658	118
15 0 23	Hohenmölsen	178,26	27 700	13 283	155
15 0 24	Jessen	620,81	33 308	16 214	54

1) Am 1.6.1990 in Halle/Saale, Stadt eingegliedert.

10 Fläche, Bevölkerung und Bevölkerungsdichte in den Stadtkreisen und Landkreisen am 31.12.1989

Schlüssel- nummer	Stadtkreis Landkreis	Fläche km ²	Bevölkerung		Bevölkerungs- dichte ₂ je km ²
			insgesamt	männlich	
noch: Landkreise					
15 0 25	Klötze	610,52	28 769	13 974	47
15 0 26	Köthen	480,38	77 898	37 171	162
15 0 27	Merseburg	473,27	118 495	57 053	250
15 0 28	Naumburg	358,56	53 656	25 362	150
15 0 29	Nebra	306,80	29 928	14 475	98
15 0 30	Oschersleben	387,63	42 616	20 349	110
15 0 31	Osterburg	1 065,45	44 470	21 537	42
15 0 32	Quedlinburg	502,64	89 003	42 692	177
15 0 33	Querfurt	373,86	32 146	15 456	86
15 0 34	Roßlau	402,82	35 027	17 012	87
15 0 35	Saalkreis	617,75	66 013	31 994	107
15 0 36	Salzwedel	878,23	45 385	21 796	52
15 0 37	Sangerhausen	689,64	78 437	37 921	114
15 0 38	Schönebeck	434,39	85 194	41 102	196
15 0 39	Staßfurt	386,21	68 476	32 779	177
15 0 40	Stendal	953,62	97 554	47 963	102
15 0 41	Wanzleben	454,49	41 137	19 837	91
15 0 42	Weißenfels	222,69	63 838	30 496	287
15 0 43	Wernigerode	771,90	103 072	49 277	134
15 0 44	Wittenberg	608,55	91 640	43 460	151
15 0 45	Wolmirstedt	525,51	45 873	22 112	87
15 0 46	Zeitz	352,71	76 850	36 460	218
15 0 47	Zerbst	707,30	38 592	18 670	55
Landkreise zusammen		20 011,08	2 253 670	1 082 980	113
Land insgesamt		20 443,97	2 964 971	1 420 932	145
Thüringen					
Stadtkreise					
16 0 01	Erfurt	107,62	217 035	102 846	2 017
16 0 02	Gera	77,64	132 257	63 154	1 703
16 0 03	Jena	58,63	105 825	50 079	1 805
16 0 04	Suhl	66,01	56 125	27 220	850
16 0 05	Weimar	51,31	61 583	29 106	1 200
Stadtkreise zusammen		361,21	572 825	272 405	1 586
Landkreise					
16 0 11	Altenburg	345,10	101 749	48 648	295
16 0 12	Apolda	242,98	48 161	22 616	198
16 0 13	Arnstadt	501,61	65 405	31 276	130
16 0 14	Artern	473,37	54 274	26 339	115
16 0 15	Bad Salzungen	621,58	89 168	43 574	143
16 0 16	Eisenach	708,41	113 832	55 063	161
16 0 17	Eisenberg	242,33	33 316	16 015	137
16 0 18	Erfurt	533,49	47 108	23 132	88
16 0 19	Gera	469,91	57 418	27 535	122
16 0 20	Gotha	768,33	142 325	68 099	185
16 0 21	Greiz	227,81	54 971	25 606	241
16 0 22	Heiligenstadt	385,53	42 843	20 559	111
16 0 23	Hildburghausen	696,70	58 608	28 316	84
16 0 24	Ilmenau	346,82	67 912	32 361	196
16 0 25	Jena	366,72	33 679	16 294	92
16 0 26	Langensalza	506,61	45 962	22 197	91
16 0 27	Lobenstein	356,05	28 525	13 831	80
16 0 28	Meiningen	705,13	69 084	33 406	98
16 0 29	Mühlhausen	573,79	90 497	43 406	158
16 0 30	Neuhaus am Rennweg	320,76	37 212	17 519	116
16 0 31	Nordhausen	714,21	108 457	52 214	152
16 0 32	Pößneck	410,77	52 503	25 029	128
16 0 33	Rudolstadt	468,58	67 636	32 625	144
16 0 34	Saalfeld	337,14	58 605	28 260	174
16 0 35	Schleiz	454,54	31 929	15 126	70
16 0 36	Schmalkalden	405,69	64 552	31 089	159
16 0 37	Schmölln	223,94	31 607	15 012	141
16 0 38	Sömmerda	555,85	65 735	31 743	118
16 0 39	Sondershausen	598,02	53 806	25 973	90

10 Fläche, Bevölkerung und Bevölkerungsdichte in den Stadtkreisen und Landkreisen am 31.12.1989

Schlüssel- nummer	Stadtkreis Landkreis	Fläche km ²	Bevölkerung		Bevölkerungs- dichte ₂ je km ²
			insgesamt	männlich	
noch: Landkreise					
16 0 40	Sonneberg	306,25	57 854	27 439	189
16 0 41	Stadtroda	271,81	32 821	15 993	121
16 0 42	Suhl	386,66	44 756	21 396	116
16 0 43	Weimar	543,32	44 627	21 665	82
16 0 44	Worbis	557,86	75 521	36 563	135
16 0 45	Zeulenroda	262,52	38 594	18 396	147
	Landkreise zusammen	15 890,19	2 111 052	1 014 315	133
	Land insgesamt	16 251,40	2 683 877	1 286 720	165
	Stadtkreise insgesamt	2 959,32	5 393 646	2 562 486	1 823
	Landkreise insgesamt	105 372,50	11 040 150	5 310 814	105
	Insgesamt	108 331,82	16 433 796	7 873 300	152

11 Stadtkreise und Landkreise in alphabetischer Ordnung am 31.12.1989

Schlüssel- nummer	Stadtkreis/ Landkreis	Land	Anzahl der Gemeinden	Schlüssel- nummer	Stadtkreis/ Landkreis	Land	Anzahl der Gemeinden
Stadtkreise							
11 2 00	Berlin (Ost)	BE	1	14 0 04	Leipzig	SN	1
12 0 01	Brandenburg/Havel	BB	1				
				15 0 03	Magdeburg	ST	1
14 0 01	Chemnitz	SN	1				
12 0 02	Cottbus	BB	1	13 0 02	Neubrandenburg ...	MV	1
15 0 01	Dessau	ST	1				
14 0 02	Dresden	SN	1	14 0 05	Plauen	SN	1
				12 0 05	Potsdam	BB	1
12 0 03	Eisenhüttenstadt .	BB	1				
16 0 01	Erfurt	TH	1	13 0 03	Rostock	MV	1
12 0 04	Frankfurt/Oder ...	BB	1	12 0 06	Schwedt/Oder	BB	1
				13 0 04	Schwerin	MV	1
16 0 02	Gera	TH	1	13 0 05	Stralsund	MV	1
14 0 03	Görlitz	SN	1	16 0 04	Suhl	TH	1
13 0 01	Greifswald	MV	1				
				16 0 05	Weimar	TH	1
15 0 02	Halle/Neustadt ...	ST	1	13 0 06	Wismar	MV	1
15 0 02	Halle/Saale	ST	1				
				14 0 06	Zwickau	SN	1
16 0 03	Jena	TH	1				
Landkreise							
16 0 11	Altenburg	TH	35	14 0 17	Brand-Erbisdorf ..	SN	25
13 0 11	Altentreptow	MV	25	13 0 14	Bützow	MV	36
12 0 11	Angermünde	BB	64	15 0 14	Burg	ST	48
13 0 12	Anklam	MV	37				
14 0 11	Annaberg	SN	32	12 0 18	Calau	BB	51
16 0 12	Apolda	TH	39	14 0 18	Chemnitz	SN	31
16 0 13	Arnstadt	TH	46	12 0 19	Cottbus	BB	56
16 0 14	Artern	TH	36				
15 0 11	Aschersleben	ST	25	14 0 19	Delitzsch	SN	40
14 0 12	Aue	SN	23	13 0 15	Demmin	MV	43
14 0 13	Auerbach	SN	26	14 0 20	Dippoldiswalde ...	SN	48
				14 0 21	Döbeln	SN	39
13 0 13	Bad Doberan	MV	36	14 0 22	Dresden	SN	46
12 0 12	Bad Freienwalde ..	BB	42				
12 0 13	Bad Liebenwerda ..	BB	48	12 0 20	Eberswalde	BB	37
16 0 15	Bad Salzungen	TH	61	14 0 23	Eilenburg	SN	30
14 0 14	Bautzen	SN	58	16 0 16	Eisenach	TH	69
12 0 14	Beeskow	BB	75	16 0 17	Eisenberg	TH	43
12 0 15	Belzig	BB	56	12 0 21	Eisenhüttenstadt .	BB	33
12 0 16	Bernau	BB	38	15 0 15	Eisleben	ST	32
15 0 12	Bernburg	ST	32	16 0 18	Erfurt	TH	50
14 0 15	Bischofswerda	SN	30				
15 0 13	Bitterfeld	ST	42	12 0 22	Finsterwalde	BB	50
14 0 16	Borna	SN	34	14 0 24	Flöha	SN	28
12 0 17	Brandenburg	BB	57	12 0 23	Forst	BB	22

11 Stadtkreise und Landkreise in alphabetischer Ordnung am 31.12.1989

Schlüssel- nummer	Stadtkreis/ Landkreis	Land	Anzahl der Gemeinden	Schlüssel- nummer	Stadtkreis/ Landkreis	Land	Anzahl der Gemeinden
Landkreise							
14 0 25	Freiberg	SN	30	16 0 26	Langensalza	TH	44
14 0 26	Freital	SN	24	14 0 37	Leipzig	SN	49
12 0 24	Fürstenwalde	BB	48	16 0 27	Lobenstein	TH	42
				14 0 38	Löbau	SN	43
13 0 16	Gadebusch	MV	32	12 0 32	Luckau	BB	50
15 0 16	Gardelegen	ST	42	12 0 33	Luckenwalde	BB	42
14 0 27	Geithain	SN	32	13 0 22	Ludwigslust	MV	45
15 0 17	Genthin	ST	25	12 0 31	Lübben	BB	49
16 0 19	Gera	TH	63	13 0 23	Lübz	MV	28
14 0 28	Glauchau	SN	16				
14 0 29	Görlitz	SN	32	13 0 24	Malchin	MV	26
16 0 20	Gotha	TH	62	14 0 39	Marienberg	SN	35
15 0 18	Gräfenhainichen ..	ST	29	16 0 28	Meiningen	TH	61
12 0 25	Gransee	BB	51	14 0 40	Meißen	SN	41
13 0 17	Greifswald	MV	33	15 0 27	Merseburg	ST	41
16 0 21	Greiz	TH	32	16 0 29	Mühlhausen	TH	50
13 0 18	Grevesmühlen	MV	34				
14 0 30	Grimma	SN	43	12 0 34	Nauen	BB	48
13 0 19	Grimmen	MV	26	15 0 28	Naumburg	ST	37
14 0 31	Großenhain	SN	47	15 0 29	Nebra	ST	29
12 0 26	Guben	BB	25	13 0 25	Neubrandenburg ...	MV	33
13 0 20	Güstrow	MV	41	16 0 30	Neuhaus am Rennweg	TH	27
				12 0 35	Neuruppin	BB	74
13 0 21	Hagenow	MV	72	13 0 26	Neustrelitz	MV	31
14 0 32	Hainichen	SN	43	14 0 41	Niesky	SN	32
15 0 19	Halberstadt	ST	39	16 0 31	Nordhausen	TH	68
15 0 20	Haldensleben	ST	61				
15 0 21	Havelberg	ST	18	14 0 42	Oelsnitz	SN	35
16 0 22	Heiligenstadt	TH	54	12 0 36	Oranienburg	BB	45
12 0 27	Herzberg	BB	52	14 0 43	Oschatz	SN	30
15 0 22	Hettstett	ST	41	15 0 30	Oschersleben	ST	23
16 0 23	Hildburghausen ...	TH	77	15 0 31	Osterburg	ST	58
15 0 23	Hohemölsen	ST	19				
14 0 33	Hohenstein- Ernstthal	SN	17	13 0 27	Parchim	MV	25
14 0 34	Hoyerswerda	SN	42	13 0 28	Pasewalk	MV	45
				12 0 37	Perleberg	BB	41
16 0 24	Ilmenau	TH	28	14 0 44	Pirna	SN	51
				14 0 45	Plauen	SN	40
16 0 25	Jena	TH	48	16 0 32	Pößneck	TH	51
15 0 24	Jessen	ST	46	12 0 38	Potsdam	BB	60
12 0 28	Jüterbog	BB	46	12 0 39	Prenzlau	BB	44
				12 0 40	Pritzwalk	BB	51
14 0 35	Kamenz	SN	50				
14 0 36	Klingenthal	SN	16	15 0 32	Quedlinburg	ST	24
15 0 25	Klötze	ST	36	15 0 33	Querfurt	ST	24
12 0 29	Königs Wuster- hausen	BB	47				
15 0 26	Köthen	ST	49	12 0 41	Rathenow	BB	47
12 0 30	Kyritz	BB	49	14 0 46	Reichenbach	SN	27
				13 0 29	Ribnitz-Damgarten	MV	44

11 Stadtkreise und Landkreise in alphabetischer Ordnung am 31.12.1989

Schlüssel- nummer	Stadtkreis/ Landkreis	Land	Anzahl der Gemeinden	Schlüssel- nummer	Stadtkreis/ Landkreis	Land	Anzahl der Gemeinden
Landkreise							
14 0 47	Riesa	SN	42	13 0 36	Strasburg	MV	37
14 0 48	Rochlitz	SN	49	12 0 45	Strausberg	BB	39
13 0 30	Röbel/Müritz	MV	32	16 0 42	Suhl	TH	32
13 0 31	Rostock	MV	41				
15 0 34	Roßlau	ST	24	12 0 46	Templin	BB	39
16 0 33	Rudolstadt	TH	68	13 0 37	Teterow	MV	31
13 0 32	Rügen	MV	46	14 0 52	Torgau	SN	40
16 0 34	Saalfeld	TH	48	13 0 38	Ueckermünde	MV	26
15 0 35	Saalkreis	ST	56	15 0 41	Wanzleben	ST	31
15 0 36	Salzwedel	ST	59	13 0 39	Waren	MV	42
15 0 37	Sangerhausen	ST	44	16 0 43	Weimar	TH	86
16 0 35	Schleiz	TH	51	15 0 42	Weißenfels	ST	24
16 0 36	Schmalkalden	TH	34	14 0 53	Weißwasser	SN	24
16 0 37	Schmölln	TH	23	14 0 54	Werdau	SN	21
15 0 38	Schönebeck	ST	29	15 0 43	Wernigerode	ST	35
14 0 49	Schwarzenberg	SN	16	13 0 40	Wismar	MV	30
13 0 33	Schwerin	MV	47	15 0 44	Wittenberg	ST	34
14 0 50	Sebnitz	SN	26	12 0 47	Wittstock	BB	30
12 0 42	Seelow	BB	59	13 0 41	Wolgast	MV	36
12 0 43	Senftenberg	BB	28	15 0 45	Wolmirstedt	ST	32
16 0 38	Sömmerda	TH	47	16 0 44	Worbis	TH	53
16 0 39	Sondershausen	TH	49	14 0 55	Wurzen	SN	24
16 0 40	Sonneberg	TH	37				
12 0 44	Spremberg	BB	25	15 0 46	Zeitz	ST	39
16 0 41	Stadtröda	TH	45	15 0 47	Zerbst	ST	32
15 0 39	Staßfurt	ST	22	16 0 45	Zeulenroda	TH	35
15 0 40	Stendal	ST	65	14 0 56	Zittau	SN	22
13 0 34	Sternberg	MV	21	12 0 48	Zossen	BB	51
14 0 51	Stollberg	SN	19	14 0 57	Zschopau	SN	26
13 0 35	Stralsund	MV	30	14 0 58	Zwickau	SN	43

12 Gemeinden mit 5 000 Einwohnern und mehr nach Einwohnergrößenklassen
mit ihrer Postleitzahl, Fläche, Bevölkerung und Bevölkerungsdichte am 31.12.1989

Lfd. Nr.	Schlüssel- nummer	Gemeinde	Post- leit- zahl	Fläche km 2	Bevölkerung	Ein- wohner je km 2
----------	----------------------	----------	------------------------	----------------	-------------	---------------------------

15 Gemeinden mit 100 000 und mehr Einwohnern

1	11 2 00 000	Berlin (Ost), Stadt	1130	403,25	1 279 212	3 172
2	14 0 04 000	Leipzig, Stadt	7000	146,41	530 010	3 620
3	14 0 02 000	Dresden, Stadt	8000	225,75	501 417	2 221
4	14 0 01 000	Chemnitz, Stadt	9000	129,70	301 918	2 328
5	15 0 03 000	Magdeburg, Stadt	3000	171,82	288 355	1 678
6	13 0 03 000	Rostock, Stadt	2500	180,65	252 956	1 400
7	15 0 02 000	Halle/Saale, Stadt	4000	125,00	230 728	1 846
8	16 0 01 000	Erfurt, Stadt	5000	107,62	217 035	2 017
9	12 0 05 000	Potsdam, Stadt	1500	100,57	141 430	1 406
10	16 0 02 000	Gera, Stadt	6500	77,64	132 257	1 703
11	13 0 04 000	Schwerin, Stadt	2700	129,99	129 492	996
12	12 0 02 000	Cottbus, Stadt	7500	47,67	128 943	2 705
13	14 0 06 000	Zwickau, Stadt	9540	56,97	118 914	2 087
14	16 0 03 000	Jena, Stadt	6900	58,63	105 825	1 805
15	15 0 01 000	Dessau, Stadt	4500	126,17	101 262	803
zusammen ...			X	2 087,84	4 459 754	2 136

20 Gemeinden mit 50 000 bis unter 100 000 Einwohnern

16	12 0 01 000	Brandenburg/Havel, Stadt	1800	167,02	93 441	559
17	15 0 02 040	Halle-Neustadt	4090	9,90	90 956	9 187
18	13 0 02 000	Neubrandenburg, Stadt	2000	85,64	90 953	1 062
19	12 0 04 000	Frankfurt/Oder, Stadt	1200	147,63	87 126	590
20	14 0 03 000	Görlitz, Stadt	8900	25,85	74 766	2 892
21	13 0 05 000	Straßsund, Stadt	2300	38,67	74 566	1 928
22	14 0 05 000	Plauen, Stadt	9900	58,29	73 971	1 269
23	13 0 01 000	Greifswald, Stadt	2200	50,18	68 270	1 361
24	14 0 34 140	Hoyerswerda, Stadt	7700	20,88	67 881	3 251
25	16 0 05 000	Weimar, Stadt	5300	51,31	61 583	1 200
26	13 0 06 000	Wismar, Stadt	2400	41,10	57 173	1 391
27	16 0 20 210	Gotha, Stadt	5800	58,14	56 715	975
28	16 0 04 000	Suhl, Stadt	6000	66,01	56 125	850
29	12 0 20 070	Eberswalde-Finow, Stadt	1300	48,32	54 332	1 124
30	12 0 06 000	Schwedt/Oder, Stadt	1330	76,32	52 569	689
31	12 0 03 000	Eisenhüttenstadt, Stadt	1220	53,56	52 393	978
32	15 0 44 380	Wittenberg, Lutherstadt, Stadt	4600	55,38	51 754	935
33	16 0 11 010	Altenburg, Stadt	7400	19,75	51 426	2 604
34	15 0 40 450	Stendal, Stadt	3500	53,88	50 717	941
35	14 0 14 030	Bautzen, Stadt	8600	34,69	50 627	1 459
zusammen ...			X	1 162,52	1 317 344	1 133

82 Gemeinden mit 20 000 bis unter 50 000 Einwohnern

36	14 0 25 050	Freiberg, Stadt	9200	26,86	49 840	1 856
37	16 0 31 460	Nordhausen, Stadt	5500	32,86	48 089	1 463
38	14 0 47 400	Riesa, Stadt	8400	39,03	47 326	1 213
39	16 0 16 150	Eisenach, Stadt	5900	40,83	47 027	1 152
40	15 0 19 180	Halberstadt, Stadt	3600	62,39	46 851	751
41	15 0 13 460	Wolfen, Stadt	4440	7,98	45 652	5 721
42	15 0 38 220	Schönebeck/Elbe, Stadt	3300	58,31	44 660	766
43	15 0 27 240	Merseburg/Saale, Stadt	4200	27,87	44 367	1 592
44	14 0 44 540	Pirna, Stadt	8300	36,53	43 486	1 190
45	16 0 29 350	Mühlhausen, Thomas-Müntzer-Stadt, Stadt	5700	63,74	42 463	666
46	15 0 46 390	Zeitz, Stadt	4900	21,03	41 467	1 972
47	14 0 26 100	Freital, Stadt	8210	37,85	41 358	1 093
48	15 0 12 060	Bernburg/Saale, Stadt	4350	46,69	41 019	879
49	13 0 20 140	Güstrow, Stadt	2600	70,83	38 527	544
50	15 0 42 240	Weißenfels, Stadt	4850	19,11	38 082	1 993
51	14 0 53 300	Weißwasser, Stadt	7580	63,63	36 790	578
52	15 0 43 340	Wernigerode, Stadt	3700	93,49	36 778	393
53	14 0 56 250	Zittau, Stadt	8800	20,12	36 246	1 801
54	14 0 40 240	Meißen, Stadt	8250	26,23	35 662	1 360
55	12 0 24 130	Fürstenwalde/Spree, Stadt	1240	63,63	35 658	560
56	16 0 34 400	Saalfeld/Saale, Stadt	6800	37,02	34 037	919
57	15 0 26 250	Köthen/Anhalt, Stadt	4370	32,77	33 970	1 037
58	15 0 11 010	Aschersleben, Stadt	4320	52,98	33 891	640
59	15 0 37 460	Sangerhausen, Stadt	4700	34,26	33 757	985
60	12 0 26 260	Guben, Stadt	7560	32,52	33 710	1 037

12 Gemeinden mit 5 000 Einwohnern und mehr nach Einwohnergrößenklassen
mit ihrer Postleitzahl, Fläche, Bevölkerung und Bevölkerungsdichte am 31.12.1989

Lfd. Nr.	Schlüssel- nummer	Gemeinde	Post- leit- zahl	Fläche km 2	Bevölkerung	Ein- wohner je km 2
-------------	----------------------	----------	------------------------	----------------	-------------	---------------------------

82 Gemeinden mit 20 000 bis unter 50 000 Einwohnern

61	16 0 21 120	Greiz, Stadt	6600	50,11	33 441	667
62	14 0 22 380	Radebeul, Stadt	8122	25,99	32 011	1 232
63	16 0 33 550	Rudolstadt, Stadt	6820	31,87	31 776	997
64	12 0 43 450	Senftenberg, Stadt	7840	58,61	31 580	539
65	12 0 41 380	Rathenow, Stadt	1830	45,71	30 935	677
66	15 0 28 270	Naumburg/Saale, Stadt	4800	26,38	30 706	1 164
67	16 0 13 030	Arnstadt, Stadt	5210	32,50	29 665	913
68	12 0 37 960	Wittenberge, Stadt	2900	37,72	29 572	784
69	16 0 24 160	Ilmenau, Stadt	6300	39,19	29 293	747
70	15 0 32 130	Quedlinburg, Stadt	4300	78,15	29 096	372
71	12 0 36 320	Oranienburg, Stadt	1400	45,77	28 978	633
72	12 0 45 340	Strausberg, Stadt	1260	52,16	28 533	547
73	14 0 19 060	Delitzsch, Stadt	7270	24,10	27 894	1 157
74	14 0 21 070	Döbeln, Stadt	7300	28,50	27 777	975
75	16 0 12 010	Apolda, Stadt	5320	16,66	27 633	1 659
76	15 0 14 030	Burg, Stadt	3270	85,06	27 464	323
77	16 0 40 310	Sonneberg, Stadt	6400	39,62	27 111	684
78	12 0 35 480	Neuruppin, Stadt	1950	73,99	27 053	366
79	14 0 40 040	Coswig, Stadt	8270	25,85	26 968	1 043
80	13 0 26 360	Neustrelitz, Stadt	2080	89,94	26 736	297
81	14 0 28 040	Glauchau, Stadt	9610	29,09	26 566	913
82	12 0 33 250	Luckenwalde, Stadt	1710	22,11	26 552	1 201
83	15 0 15 120	Eisleben, Lutherstadt, Stadt	4250	39,54	26 530	671
84	15 0 39 180	Staßfurt, Stadt	3250	21,45	26 466	1 234
85	12 0 23 060	Forst/Lausitz, Stadt	7570	36,10	26 313	729
86	14 0 46 210	Reichenbach/Vogtl., Stadt	9800	15,07	25 663	1 703
87	16 0 28 320	Meiningen, Stadt	6100	34,27	25 474	743
88	14 0 12 030	Aue, Stadt	9400	20,99	25 435	1 212
89	14 0 11 010	Annaberg-Buchholz, Stadt	9300	12,68	25 404	2 003
90	12 0 36 160	Hennigsdorf b. Berlin, Stadt	1422	24,56	25 306	1 030
91	12 0 44 280	Spremberg, Stadt	7590	102,12	24 547	240
92	13 0 39 460	Waren/Müritzt, Stadt	2060	158,43	24 532	155
93	16 0 39 420	Sondershausen, Stadt	5400	73,55	24 258	330
94	12 0 22 160	Finsterwalde, Stadt	7980	71,98	23 892	332
95	14 0 16 060	Borna, Stadt	7200	27,03	23 789	880
96	12 0 39 370	Prenzlau, Stadt	2130	69,48	23 726	341
97	16 0 38 400	Sömmerda, Stadt	5230	34,20	23 669	692
98	12 0 43 290	Lauchhammer, Stadt	7812	55,19	23 558	427
99	15 0 36 550	Salzwedel, Stadt	3560	60,14	23 547	392
100	13 0 27 180	Parchim, Stadt	2850	106,60	23 466	220
101	14 0 54 030	Crimmitschau, Stadt	9630	28,62	23 455	820
102	14 0 52 400	Torgau, Stadt	7290	28,57	22 742	796
103	12 0 48 350	Ludwigsfelde, Stadt	1720	13,45	22 582	1 679
104	14 0 18 210	Limbach-Oberfrohna, Stadt	9102	15,79	22 526	1 427
105	12 0 34 120	Falkensee, Stadt	1540	43,24	22 307	516
106	14 0 13 030	Auerbach/Vogtl., Stadt	9700	14,60	22 148	1 517
107	16 0 15 520	Bad Salzungen, Stadt	6200	39,06	21 689	555
108	14 0 28 070	Meerane, Stadt	9612	19,77	21 420	1 083
109	15 0 22 190	Hettstedt, Stadt	4270	19,81	21 405	1 081
110	14 0 23 070	Eilenburg, Stadt	7280	32,35	21 388	661
111	14 0 12 180	Schneeberg, Stadt	9412	19,11	21 074	1 103
112	12 0 18 390	Lübbenau/Spreewald, Stadt	7543	36,21	20 972	579
113	14 0 44 280	Heidenau, Stadt	8312	11,07	20 968	1 894
114	14 0 49 140	Schwarzenberg/Erzgeb., Stadt	9430	15,85	20 669	1 304
115	15 0 20 300	Haldensleben, Stadt	3240	81,33	20 636	254
116	14 0 54 230	Werdau, Stadt	9620	9,34	20 352	2 179
117	15 0 13 020	Bitterfeld, Stadt	4400	27,82	20 017	720
zusammen ...			X	3 427,01	2 459 978	718

12 Gemeinden mit 5 000 Einwohnern und mehr nach Einwohnergrößenklassen
mit ihrer Postleitzahl, Fläche, Bevölkerung und Bevölkerungsdichte am 31.12.1989

Lfd. Nr.	Schlüssel- nummer	Gemeinde	Post- leit- zahl	Fläche km 2	Bevölkerung	Ein- wohner je km 2
-------------	----------------------	----------	------------------------	----------------	-------------	---------------------------

104 Gemeinden mit 10 000 bis unter 20 000 Einwohnern

118	12 0 16 030	Bernau, Stadt	1280	46,46	19 574	421
119	13 0 32 050	Bergen/Rügen, Stadt	2330	41,78	19 540	468
120	13 0 12 020	Anklam, Stadt	2140	41,28	19 386	470
121	14 0 31 180	Großenhain, Stadt	8280	24,61	19 332	786
122	14 0 43 390	Oschatz, Stadt	7260	48,81	19 214	394
123	15 0 43 050	Blankenburg/Harz, Stadt	3720	30,82	19 075	619
124	14 0 55 340	Wurzen, Stadt	7250	17,71	18 880	1 066
125	15 0 47 390	Zerbst, Stadt	3400	39,06	18 659	478
126	14 0 30 240	Grimma, Stadt	7240	27,87	18 427	661
127	12 0 29 250	Königs Wusterhausen, Stadt	1600	15,85	18 405	1 161
128	14 0 37 340	Markkleeberg, Stadt	7113	18,13	18 236	1 006
129	14 0 35 290	Kamenz, Stadt	8290	20,16	18 016	894
130	14 0 38 310	Löbau, Stadt	8700	5,61	17 785	3 170
131	14 0 32 310	Mittweida, Stadt	9250	14,69	17 633	1 200
132	16 0 36 270	Schmalkalden, Kurort, Stadt	6080	32,45	17 468	538
133	13 0 41 400	Wolgast, Stadt	2220	19,19	17 449	909
134	13 0 29 430	Ribnitz-Damgarten, Stadt	2590	91,69	17 427	190
135	16 0 32 400	Pößneck, Stadt	6840	24,46	17 410	712
136	15 0 32 200	Thale/Harz, Stadt	4308	29,24	17 307	592
137	15 0 30 200	Oschersleben/Bode, Stadt	3230	48,84	17 223	353
138	16 0 26 030	Bad Langensalza, Stadt	5820	34,12	17 186	504
139	15 0 17 060	Genthin, Stadt	3280	62,62	16 905	270
140	14 0 33 080	Hohenstein-Ernstthal, Stadt	9270	8,14	16 707	2 052
141	13 0 15 070	Demmin, Stadt	2030	70,05	16 429	235
142	16 0 44 380	Leinefelde, Stadt	5600	5,57	16 290	2 925
143	16 0 22 240	Heiligenstadt, Heilbad, Stadt	5630	37,57	16 106	429
144	13 0 28 330	Pasewalk, Stadt	2100	54,98	15 768	287
145	15 0 34 170	Roßlau/Elbe, Stadt	4530	31,32	15 094	482
146	12 0 38 590	Teltow, Stadt	1530	13,78	15 089	1 095
147	14 0 32 150	Frankenberg, Stadt	9262	11,50	15 023	1 306
148	14 0 22 370	Radeberg, Stadt	8142	15,92	14 929	938
149	14 0 37 490	Schkeuditz, Stadt	7144	22,96	14 909	649
150	12 0 46 460	Templin, Stadt	2090	90,39	14 464	160
151	13 0 19 100	Grimmen, Stadt	2320	30,14	14 425	479
152	16 0 45 430	Zeulenroda, Stadt	6570	14,89	14 425	969
153	12 0 47 280	Wittstock, Stadt	1930	71,64	14 408	201
154	16 0 42 360	Zella-Mehlis, Stadt	6060	28,10	14 365	511
155	13 0 21 370	Hagenow, Stadt	2820	67,43	14 260	211
156	15 0 38 050	Calbe/Saale, Stadt	3310	39,51	14 253	361
157	12 0 31 350	Lübben/Spreewald, Stadt	7550	73,78	14 245	193
158	12 0 37 620	Perleberg, Stadt	2910	81,25	14 076	173
159	16 0 20 580	Waltershausen, Stadt	5812	30,79	13 973	454
160	13 0 38 230	Torgelow, Stadt	2110	49,46	13 609	275
161	15 0 16 050	Gardelegen, Stadt	3570	67,96	13 414	197
162	14 0 42 310	Oelsnitz, Stadt	9920	30,93	13 365	432
163	13 0 32 390	Saßnitz, Stadt	2355	45,94	13 253	288
164	14 0 24 110	Flöha, Stadt	9380	18,18	13 216	727
165	14 0 38 100	Ebersbach, Stadt	8705	10,67	13 210	1 238
166	13 0 22 420	Ludwigslust, Stadt	2800	48,61	13 176	271
167	14 0 15 010	Bischofswerda, Stadt	8500	18,54	13 174	711
168	14 0 18 050	Burgstädt, Stadt	9112	20,27	12 968	640
169	14 0 57 260	Zschopau, Stadt	9360	12,26	12 947	1 056
170	16 0 17 090	Eisenberg, Stadt	6520	20,90	12 840	614
171	14 0 51 220	Stollberg/Erzgeb., Stadt	9150	30,68	12 836	418
172	15 0 45 260	Wolmirstedt, Stadt	3210	26,35	12 791	485
173	15 0 27 050	Bad Dürrenberg, Stadt	4203	17,49	12 785	731
174	14 0 36 050	Klingenthal/Sa., Stadt	9650	27,01	12 489	462
175	12 0 28 190	Jüterbog, Stadt	1700	101,54	12 452	123
176	14 0 41 260	Niesky, Stadt	8920	34,34	12 441	362
177	12 0 40 400	Pritzwalk, Stadt	1920	38,31	12 306	321
178	13 0 13 040	Bad Doberan, Stadt	2560	32,68	12 303	376
179	14 0 37 570	Taucha, Stadt	7127	25,12	12 287	489
180	12 0 43 140	Großräschen, Stadt	7805	30,44	12 264	403
181	14 0 33 120	Lichtenstein/Sa., Stadt	9275	10,67	12 261	1 149
182	12 0 24 370	Rüdersdorf	1253	38,15	12 160	319
183	12 0 24 110	Erkner	1250	16,59	12 127	731
184	14 0 50 210	Neustadt i. Sa., Stadt	8355	10,25	12 077	1 178
185	14 0 51 190	Oelsnitz/Erzgeb., Stadt	9156	19,77	12 034	609
186	13 0 38 240	UeckerMünde, Stadt	2120	171,92	11 993	70
187	13 0 21 130	Boizenburg/Elbe, Stadt	2830	47,25	11 950	253
188	15 0 40 470	Tangermünde, Stadt	3504	22,00	11 944	543
189	16 0 37 240	Schmölln, Stadt	7420	25,98	11 911	458
190	14 0 39 230	Olbernhau, Stadt	9330	66,64	11 882	178
191	12 0 38 280	Kleinmachnow	1532	11,89	11 830	995

12 Gemeinden mit 5 000 Einwohnern und mehr nach Einwohnergrößenklassen
mit ihrer Postleitzahl, Fläche, Bevölkerung und Bevölkerungsdichte am 31.12.1989

Lfd.	Schlüssel-	Gemeinde	Post-	Fläche	Bevölkerung	Ein-
Nr.	nummer		leit-	km 2		wohner
			zahl			je km 2

104 Gemeinden mit 10 000 bis unter 20 000 Einwohnern

192	13 0 29 070	Barth, Stadt	2380	40,65	11 721	288
193	16 0 23 390	Hildburghausen, Stadt	6110	37,06	11 650	314
194	12 0 25 540	Zehdenick, Stadt	1434	50,71	11 635	229
195	13 0 18 090	Grevesmühlen, Stadt	2420	52,03	11 603	223
196	13 0 37 320	Teterow, Stadt	2050	47,16	11 590	246
197	12 0 45 260	Neuenhagen b. Berlin	1272	18,74	11 531	615
198	14 0 39 170	Marienberg, Stadt	9340	66,95	11 486	172
199	12 0 41 360	Premnitz, Stadt	1832	11,57	11 479	992
200	12 0 11 020	Angermünde, Stadt	1320	42,97	11 423	266
201	12 0 34 240	Nauen, Stadt	1550	60,34	11 215	186
202	12 0 12 070	Bad Freienwalde, Stadt	1310	41,96	11 208	267
203	14 0 50 300	Sebnitz, Stadt	8360	24,71	11 120	450
204	12 0 36 440	Velten, Stadt	1420	22,98	10 848	472
205	13 0 24 170	Malchin, Stadt	2040	39,43	10 731	272
206	12 0 38 620	Werder/Havel, Stadt	1512	27,59	10 656	386
207	16 0 11 250	Meuselwitz, Stadt	7404	18,38	10 649	579
208	16 0 41 130	Hermsdorf, Stadt	6530	7,53	10 496	1 394
209	12 0 13 120	Elsterwerda, Stadt	7904	30,50	10 487	344
210	13 0 14 070	Bützow, Stadt	2620	33,49	10 480	313
211	14 0 12 250	Zwönitz, Stadt	9417	34,13	10 386	304
212	14 0 13 080	Falkenstein/Vogtl., Stadt	9704	16,96	10 335	609
213	15 0 26 010	Aken/Elbe, Stadt	4372	54,67	10 313	189
214	15 0 18 050	Gräfenhainichen, Stadt	4450	41,64	10 256	246
215	16 0 32 320	Neustadt/Orla, Stadt	6710	24,14	10 200	423
216	16 0 19 610	Weida, Stadt	6518	12,59	10 154	807
217	14 0 58 440	Wilkau-Haßlau, Stadt	9533	5,73	10 144	1 770
218	14 0 47 130	Gröditz, Stadt	8402	7,80	10 112	1 296
219	14 0 12 160	Lößnitz, Stadt	9407	19,49	10 105	518
220	12 0 30 370	Kyritz, Stadt	1910	68,59	10 077	147
221	15 0 34 050	Coswig/Anhalt, Stadt	4522	21,70	10 072	464
zusammen ...			X	3 666,14	1 426 232	389

71 Gemeinden mit 7 000 bis unter 10 000 Einwohnern

222	14 0 51 130	Lugau/Erzgeb., Stadt	9159	6,32	9 930	1 571
223	16 0 14 090	Bad Frankenhausen/Kyffhäuser, Stadt ..	4732	48,12	9 913	206
224	14 0 17 020	Brand-Erbisdorf, Stadt	9230	11,86	9 887	834
225	14 0 21 560	Waldheim, Stadt	7305	16,34	9 833	602
226	15 0 33 210	Querfurt, Stadt	4240	23,64	9 795	414
227	15 0 31 590	Osterburg/Altmark, Stadt	3540	33,77	9 500	281
228	14 0 49 090	Johanngeorgenstadt, Stadt	9438	29,60	9 397	317
229	12 0 27 240	Herzberg/Elster, Stadt	7930	44,45	9 342	210
230	14 0 51 230	Thalheim/Erzgeb., Stadt	9166	10,92	9 284	850
231	12 0 18 640	Vetschau, Stadt	7544	18,09	9 258	512
232	12 0 43 430	Schwarzheide N.L., Stadt	7817	33,20	9 198	277
233	16 0 25 310	Kahla, Stadt	6906	7,97	9 143	1 147
234	14 0 58 140	Kirchberg, Stadt	9512	9,18	9 071	988
235	13 0 24 220	Stavenhagen, Reuterstadt, Stadt	2044	40,79	9 031	221
236	12 0 14 030	Beeskow, Stadt	1230	43,65	9 016	207
237	14 0 23 050	Bad Dübén, Stadt	7282	22,43	8 955	399
238	14 0 32 200	Hainichen, Stadt	9260	20,25	8 871	438
239	14 0 14 840	Wilthen, Stadt	8609	17,06	8 808	516
240	13 0 38 040	Eggesin, Stadt	2112	86,12	8 705	101
241	14 0 21 200	Hartha, Stadt	7302	15,59	8 658	555
242	15 0 27 220	Leuna, Stadt	4220	12,69	8 647	681
243	14 0 37 030	Böhlitz-Ehrenberg	7152	8,66	8 622	996
244	14 0 21 270	Leisnig, Stadt	7320	25,76	8 591	334
245	12 0 22 110	Doberlug-Kirchhain, Stadt	7970	48,18	8 582	178
246	15 0 23 070	Hohenmölsen, Stadt	4860	16,55	8 565	518
247	12 0 36 180	Hohen Neuendorf b. Berlin	1406	7,81	8 443	1 081
248	15 0 32 030	Ballenstedt, Stadt	4303	43,26	8 420	195
249	13 0 39 280	Malchow, Stadt	2063	44,58	8 386	188
250	13 0 25 120	Friedland, Stadt	2003	53,93	8 365	155
251	12 0 24 390	Schöneiche b. Berlin	1254	17,45	8 354	479
252	13 0 22 230	Grabow, Stadt	2804	47,67	8 338	175
253	14 0 16 250	Kitzscher, Stadt	7205	18,04	8 310	461
254	16 0 33 070	Bad Blankenburg, Stadt	6823	13,34	8 170	612
255	14 0 13 170	Rodewisch, Stadt	9706	16,69	8 103	486
256	14 0 21 470	Roßwein, Stadt	7304	9,92	8 085	815
257	13 0 23 220	Lübz, Stadt	2860	31,01	8 073	260
258	14 0 34 210	Lauta, Stadt	7705	16,68	8 043	482

12 Gemeinden mit 5 000 Einwohnern und mehr nach Einwohnergrößenklassen
mit ihrer Postleitzahl, Fläche, Bevölkerung und Bevölkerungsdichte am 31.12.1989

Lfd. Nr.	Schlüssel- nummer	Gemeinde	Post- leit- zahl	Fläche km 2	Bevölkerung	Ein- wohner je km 2
-------------	----------------------	----------	------------------------	----------------	-------------	---------------------------

71 Gemeinden mit 7 000 bis unter 10 000 Einwohnern

259	15 0 21 020	Havelberg, Stadt	3530	56,47	8 039	142
260	14 0 40 510	Weinböhla	8256	19,01	8 025	422
261	13 0 11 020	Altentreptow, Stadt	2020	52,82	8 001	151
262	12 0 29 570	Zeuthen	1615	12,66	7 979	630
263	14 0 33 150	Oberlungwitz, Stadt	9273	15,01	7 965	531
264	15 0 27 270	Mücheln/Geiselatal, Stadt	4207	33,49	7 962	238
265	12 0 18 090	Calau, Stadt	7540	14,93	7 953	533
266	14 0 38 330	Neugersdorf, Stadt	8706	1,61	7 948	4 937
267	15 0 40 740	Tangerhütte, Stadt	3510	31,16	7 944	255
268	14 0 48 380	Penig, Stadt	9294	10,53	7 938	754
269	16 0 31 040	Bleicherode, Stadt	5502	18,50	7 912	428
270	15 0 13 360	Sandersdorf	4413	9,24	7 898	855
271	13 0 13 210	Kühlungsborn, Ostseebad, Stadt	2565	15,95	7 881	494
272	16 0 30 210	Neuhaus a. Rennweg, Stadt	6420	22,69	7 845	346
273	12 0 15 030	Belzig, Stadt	1820	36,83	7 839	213
274	13 0 36 420	Strasburg, Stadt	2150	63,90	7 770	122
275	12 0 48 040	Blankenfelde	1636	12,26	7 769	634
276	12 0 16 390	Zepernick	1297	13,00	7 733	595
277	15 0 27 020	Braunsbedra	4205	29,46	7 710	262
278	14 0 48 400	Rochlitz, Stadt	9290	6,32	7 705	1 219
279	16 0 35 440	Schleiz, Stadt	6550	40,27	7 668	190
280	13 0 22 530	Neustadt-Glewe, Stadt	2808	93,92	7 628	81
281	14 0 37 630	Zwenkau, Stadt	7114	23,35	7 582	325
282	16 0 19 460	Ronneburg, Stadt	6516	21,37	7 536	353
283	14 0 13 230	Treuen, Stadt	9708	16,27	7 334	451
284	13 0 32 060	Binz, Ostseebad	2337	25,13	7 307	291
285	16 0 16 780	Wutha-Farnroda	5909	10,63	7 196	677
286	12 0 29 530	Wildau	1613	9,09	7 169	789
287	14 0 56 210	Seifhennersdorf, Stadt	8812	19,13	7 147	374
288	15 0 43 170	Ilsenburg/Harz, Stadt	3705	42,48	7 144	168
289	14 0 36 070	Markneukirchen, Stadt	9659	18,75	7 111	379
290	14 0 15 120	Großröhrsdorf, Stadt	8512	19,11	7 060	369
291	16 0 14 010	Artern/Unstrut, Stadt	4730	19,79	7 036	356
292	12 0 12 460	Wriezen, Stadt	1313	18,13	7 034	388
zusammen ...			X	1 824,83	587 460	322

93 Gemeinden mit 5 000 bis unter 7 000 Einwohnern

293	14 0 16 050	Böhlen, Stadt	7202	18,55	6 999	377
294	14 0 42 010	Adorf, Stadt	9930	32,29	6 966	216
295	14 0 37 350	Markranstädt, Stadt	7153	9,13	6 943	760
296	13 0 30 260	Röbel/Müritz, Stadt	2070	30,14	6 942	230
297	14 0 27 140	Geithain, Stadt	7230	17,39	6 916	398
298	13 0 16 110	Gadebusch, Stadt	2730	47,64	6 871	144
299	15 0 14 100	Gommern, Stadt	3304	19,74	6 826	346
300	14 0 46 120	Lengenfeld, Stadt	9802	12,23	6 811	557
301	12 0 27 130	Falkenberg/Elster, Stadt	7900	19,03	6 797	357
302	15 0 24 210	Jessen/Elster, Stadt	7940	18,99	6 795	358
303	14 0 24 300	Oederan, Stadt	9388	16,60	6 749	407
304	16 0 27 210	Lobenstein, Moorbad, Stadt	6850	21,90	6 746	308
305	14 0 20 110	Dippoldiswalde, Stadt	8230	18,07	6 680	370
306	16 0 41 390	Stadtroda, Stadt	6540	10,07	6 627	658
307	15 0 25 210	Klötze/Altmark, Stadt	3580	61,46	6 541	106
308	14 0 30 130	Colditz, Stadt	7242	29,36	6 532	222
309	13 0 23 260	Plau, Stadt	2864	77,49	6 528	84
310	16 0 38 230	Kölleda, Stadt	5234	25,80	6 508	252
311	16 0 20 390	Ohrdruf, Stadt	5807	39,75	6 494	163
312	16 0 36 320	Steinbach-Hallenberg, Kurort, Stadt	6088	22,63	6 467	286
313	14 0 12 190	Schönheide	9413	28,84	6 463	224
314	14 0 56 050	Großschönau	8802	15,04	6 454	429
315	14 0 16 150	Groitzsch, Stadt	7222	12,46	6 446	517
316	14 0 12 100	Elbenstock, Stadt	9405	40,77	6 439	158
317	14 0 57 030	Ehrenfriedersdorf, Stadt	9373	15,83	6 381	403
318	12 0 14 730	Storkow, Stadt	1233	33,80	6 380	189
319	14 0 56 170	Olbersdorf	8809	15,16	6 347	419
320	14 0 40 310	Nossen, Stadt	8255	24,46	6 342	259
321	13 0 20 230	Laage, Stadt	2603	37,41	6 320	169
322	14 0 15 190	Neukirch/Lausitz	8505	21,32	6 301	296
323	14 0 15 220	Pulsnitz, Stadt	8514	10,97	6 287	573
324	15 0 41 300	Wanzleben, Stadt	3120	44,62	6 269	140
325	12 0 28 450	Treuenbrietzen, Stadt	1702	75,06	6 263	83

12 Gemeinden mit 5 000 Einwohnern und mehr nach Einwohnergrößenklassen
mit ihrer Postleitzahl, Fläche, Bevölkerung und Bevölkerungsdichte am 31.12.1989

Lfd.	Schlüssel-	Gemeinde	Post-	Fläche	Bevölkerung	Ein-
Nr.	nummer		leit-	km 2		wohner
			zahl			je km 2

93 Gemeinden mit 5 000 bis unter 7 000 Einwohnern

326	16 0 11 240	Lucka, Stadt	7403	10,15	6 243	615
327	12 0 48 610	Zossen, Stadt	1630	28,58	6 235	218
328	12 0 32 340	Luckau, Stadt	7960	18,95	6 151	325
329	16 0 20 140	Friedrichroda, Stadt	5804	18,46	6 117	331
330	14 0 37 090	Engelsdorf	7123	8,33	6 056	727
331	12 0 13 020	Bad Liebenwerda, Stadt	7950	12,12	6 053	499
332	12 0 38 020	Beelitz, Stadt	1504	49,04	6 045	123
333	15 0 15 150	Helbra	4253	9,26	6 011	649
334	12 0 38 570	Stahnsdorf	1533	13,91	5 991	431
335	16 0 14 290	Roßleben	4735	12,91	5 975	463
336	16 0 36 050	Breitungen/Werra	6082	44,89	5 968	133
337	12 0 29 420	Schulzendorf b. Eichwalde	1603	9,07	5 958	657
338	14 0 12 130	Lauter/Sa., Stadt	9406	21,54	5 880	273
339	16 0 40 320	Steinach, Stadt	6406	26,34	5 873	223
340	14 0 27 210	Bad Lausick, Stadt	7232	15,21	5 871	386
341	15 0 32 090	Harzgerode, Stadt	4306	45,10	5 866	130
342	15 0 35 520	Teutschenthal	4112	27,26	5 855	215
343	14 0 57 060	Gelenau/Erzgeb.	9374	21,11	5 844	277
344	14 0 12 170	Schlema	9408	8,90	5 745	646
345	16 0 43 060	Bad Berka, Stadt	5302	21,35	5 733	269
346	15 0 12 200	Nienburg/Saale, Stadt	4352	24,55	5 693	232
347	12 0 45 100	Fredersdorf	1273	9,59	5 680	592
348	13 0 21 960	Wittenburg, Stadt	2823	46,25	5 676	123
349	12 0 19 590	Peitz, Stadt	7520	13,37	5 676	425
350	14 0 22 350	Ottendorf-Okrilla	8103	11,04	5 675	514
351	13 0 14 270	Schwaan, Stadt	2625	28,46	5 649	198
352	16 0 16 560	Ruhla, Stadt	5906	32,46	5 606	173
353	12 0 36 050	Birkenwerder b. Berlin	1403	18,09	5 602	310
354	14 0 47 320	Nünchritz	8403	10,23	5 585	546
355	12 0 42 500	Seelow, Stadt	1210	25,28	5 583	221
356	16 0 13 540	Stadttilm, Stadt	5217	17,27	5 543	321
357	12 0 44 340	Welzow, Stadt	7533	10,83	5 522	510
358	12 0 45 280	Petershagen	1273	11,20	5 505	492
359	12 0 35 530	Rheinsberg, Stadt	1955	62,63	5 442	87
360	14 0 18 260	Neukirchen/Erzgeb.	9124	13,40	5 442	406
361	16 0 42 300	Schleusingen, Stadt	6056	21,21	5 428	256
362	16 0 33 350	Königsee, Stadt	6824	16,52	5 419	328
363	12 0 43 410	Schipkau	7816	14,25	5 407	379
364	14 0 34 010	Bernsdorf, Stadt	7702	16,23	5 380	331
365	15 0 38 010	Barby/Elbe, Stadt	3302	40,84	5 361	131
366	16 0 37 070	Gößnitz, Stadt	7422	14,04	5 343	381
367	12 0 48 470	Rangsdorf	1634	17,08	5 342	313
368	14 0 49 120	Raschau	9443	21,24	5 342	252
369	14 0 37 230	Holzhausen	7124	12,84	5 315	414
370	12 0 25 180	Gransee, Stadt	1430	34,35	5 280	154
371	16 0 44 150	Dingelstädt, Stadt	5603	20,40	5 263	258
372	13 0 34 230	Sternberg, Stadt	2720	34,69	5 244	151
373	12 0 25 160	Fürstenberg, Stadt	1432	62,99	5 241	83
374	14 0 18 330	Wittgensdorf	9127	12,54	5 240	418
375	12 0 29 120	Eichwalde	1603	2,80	5 218	1 864
376	12 0 29 010	Bestensee	1602	19,81	5 215	263
377	15 0 28 200	Bad Kösen, Stadt	4803	20,35	5 203	256
378	14 0 16 350	Pegau, Stadt	7220	13,75	5 188	377
379	13 0 23 120	Goldberg, Stadt	2862	27,35	5 168	189
380	14 0 22 390	Radeburg, Stadt	8106	23,71	5 163	218
381	13 0 13 220	Neubukow, Stadt	2567	24,91	5 151	207
382	12 0 24 490	Woltersdorf	1255	9,12	5 075	556
383	15 0 31 720	Seehausen/Altmark, Stadt	3550	34,44	5 072	147
384	12 0 45 240	Müncheberg, Stadt	1278	72,74	5 053	69
385	16 0 20 520	Tambach-Dietharz/Thür. Wald, Stadt	5809	41,54	5 037	121

zusammen ... X 2 310,87 551 927 239

13 Die kleinsten und größten Gemeinden und Landkreise nach der Fläche,

Bevölkerung und Bevölkerungsdichte am 31.12.1989

13.1 Die 10 kleinsten Gemeinden

Schlüssel- nummer	Gemeinde	Kreis	Land	Fläche km2	Bevölkerung	Einwohner je km2
----------------------	----------	-------	------	------------	-------------	---------------------

Nach der Fläche

12 0 20 240	Neuehütte	Eberswalde	BB	0,11	95	864
15 0 14 080	Friedensau	Burg	ST	0,25	259	1 036
16 0 29 120	Felchta	Mühlhausen	TH	0,27	583	2 159
12 0 36 410	Stolpe-Süd	Oranienburg	BB	0,28	464	1 657
14 0 44 730	Weesenstein	Pirna	SN	0,39	263	674
15 0 18 020	Brandhorst	Gräfenhainichen	ST	0,42	133	317
16 0 42 290	St. Kilian	Suhl	TH	0,48	247	515
14 0 32 260	Kriebethal	Hainichen	SN	0,51	1 216	2 384
14 0 39 290	Rittersberg	Marienberg	SN	0,54	257	476
12 0 33 330	Niebelhorst	Luckenwalde	BB	0,68	69	101

Nach der Bevölkerung

15 0 16 210	Roxförde	Gardelegen	ST	15,61	2	0
16 0 23 500	Massenhausen	Hildburghausen	TH	2,58	18	7
16 0 23 210	Friedrichshöhe	Hildburghausen	TH	4,27	28	7
12 0 35 040	Basdorf	Neuruppin	BB	8,22	32	4
12 0 14 160	Drahendorf	Beeskow	BB	11,37	36	3
16 0 41 150	Kleinbockedra	Stadtroda	TH	2,85	46	16
14 0 48 210	Himmelhartha	Rochlitz	SN	1,16	47	41
16 0 34 390	Roda	Saalfeld	TH	3,54	48	14
16 0 25 460	Rodias	Jena	TH	2,39	48	20
16 0 33 570	Schmieden	Rudolstadt	TH	5,48	48	9

Nach der Bevölkerungsdichte

15 0 16 210	Roxförde	Gardelegen	ST	15,61	2	0
12 0 26 230	Staakow	Guben	BB	29,89	52	2
12 0 26 180	Reicherskreuz	Guben	BB	19,65	55	3
12 0 31 320	Lamsfeld-Groß Liebitz	Lübben	BB	53,49	164	3
12 0 14 160	Drahendorf	Beeskow	BB	11,37	36	3
12 0 17 220	Hohenlobbese	Brandenburg	BB	41,32	132	3
12 0 35 040	Basdorf	Neuruppin	BB	8,22	32	4
14 0 53 090	Klein Priebus	Weißwasser	SN	42,58	177	4
12 0 21 290	Schernsdorf	Eisenhüttenstadt	BB	33,49	144	4
12 0 33 390	Schöneweide	Luckenwalde	BB	44,35	194	4

13 Die kleinsten und größten Gemeinden und Landkreise nach der Fläche,

Bevölkerung und Bevölkerungsdichte am 31.12.1989

13.2 Die 10 größten Gemeinden

Schlüssel- nummer	Gemeinde	Kreis	Land	Fläche km2	Bevölkerung	Einwohner je km2
----------------------	----------	-------	------	------------	-------------	---------------------

Nach der Fläche

11 2 00 000	Berlin (Ost), Stadt	Stadtkreis	BE	403,25	1 279 212	3 172
14 0 02 000	Dresden, Stadt	Stadtkreis	SN	225,75	501 417	2 221
13 0 03 000	Rostock, Stadt	Stadtkreis	MV	180,65	252 956	1 400
13 0 38 240	Ueckermünde, Stadt	Ueckermünde	MV	171,92	11 993	70
15 0 03 000	Magdeburg, Stadt	Stadtkreis	ST	171,82	288 355	1 678
12 0 16 100	Groß Schönebeck/ Schorfheide	Bernau	BB	171,20	2 461	14
12 0 01 000	Brandenburg/Havel, Stadt	Stadtkreis	BB	167,02	93 441	559
13 0 39 460	Waren/Müritzt, Stadt	Waren	MV	158,43	24 532	155
12 0 04 000	Frankfurt/Oder, Stadt	Stadtkreis	BB	147,63	87 126	590
14 0 04 000	Leipzig, Stadt	Stadtkreis	SN	146,41	530 010	3 620

Nach der Bevölkerung

11 2 00 000	Berlin (Ost), Stadt	Stadtkreis	BE	403,25	1 279 212	3 172
14 0 04 000	Leipzig, Stadt	Stadtkreis	SN	146,41	530 010	3 620
14 0 02 000	Dresden, Stadt	Stadtkreis	SN	225,75	501 417	2 221
14 0 01 000	Chemnitz, Stadt	Stadtkreis	SN	129,70	301 918	2 328
15 0 03 000	Magdeburg, Stadt	Stadtkreis	ST	171,82	288 355	1 678
13 0 03 000	Rostock, Stadt	Stadtkreis	MV	180,65	252 956	1 400
15 0 02 000	Halle/Saale, Stadt	Stadtkreis	ST	125,00	230 728	1 846
16 0 01 000	Erfurt, Stadt	Stadtkreis	TH	107,62	217 035	2 017
12 0 05 000	Potsdam, Stadt	Stadtkreis	BB	100,57	141 430	1 406
16 0 02 000	Gera, Stadt	Stadtkreis	TH	77,64	132 257	1 703

Nach der Bevölkerungsdichte¹⁾

15 0 13 460	Wolfen, Stadt	Bitterfeld	ST	7,98	45 652	5 721
14 0 38 330	Neugersdorf, Stadt	Löbau	SN	1,61	7 948	4 937
14 0 04 000	Leipzig, Stadt	Stadtkreis	SN	146,41	530 010	3 620
14 0 34 140	Hoyerswerda, Stadt	Hoyerswerda	SN	20,88	67 881	3 251
11 2 00 000	Berlin (Ost), Stadt	Stadtkreis	BE	403,25	1 279 212	3 172
14 0 38 310	Löbau, Stadt	Löbau	SN	5,61	17 785	3 170
16 0 44 380	Leinefelde, Stadt	Worbis	TH	5,57	16 290	2 925
14 0 03 000	Görlitz, Stadt	Stadtkreis	SN	25,85	74 766	2 892
12 0 02 000	Cottbus, Stadt	Stadtkreis	BB	47,67	128 943	2 705
16 0 11 010	Altenburg, Stadt	Altenburg	TH	19,75	51 426	2 604

1) Ohne Halle-Neustadt.

13 Die kleinsten und größten Gemeinden und Landkreise nach der Fläche,
Bevölkerung und Bevölkerungsdichte am 31.12.1989

13.3 Die 20 kleinsten Landkreise

Schlüssel- nummer	Landkreis	Land	Fläche km2	Bevölkerung	Einwohner je km2
----------------------	-----------	------	------------	-------------	---------------------

Nach der Fläche

14 0 33	Hohenstein-Ernstthal	SN	134,29	58 935	439
14 0 46	Reichenbach	SN	155,22	54 605	352
14 0 28	Glauchau	SN	174,36	64 527	370
15 0 23	Hohenmölsen	ST	178,26	27 700	155
14 0 51	Stollberg	SN	195,94	77 460	395
14 0 49	Schwarzenberg	SN	197,61	58 316	295
14 0 54	Werdau	SN	208,24	69 884	336
14 0 57	Zschopau	SN	214,15	56 023	262
15 0 42	Weißenfels	ST	222,69	63 838	287
16 0 37	Schmölln	TH	223,94	31 607	141
16 0 21	Greiz	TH	227,81	54 971	241
14 0 13	Auerbach	SN	232,51	69 679	300
14 0 36	Klingenthal	SN	236,09	34 047	144
16 0 17	Eisenberg	TH	242,33	33 316	137
16 0 12	Apolda	TH	242,98	48 161	198
14 0 56	Zittau	SN	255,90	86 498	338
16 0 45	Zeulenroda	TH	262,52	38 594	147
14 0 24	Flöha	SN	263,33	51 568	196
14 0 27	Geithain	SN	271,54	35 413	130
16 0 41	Stadtroda	TH	271,81	32 821	121

Nach der Bevölkerung

13 0 30	Röbel/Müritz	MV	543,65	17 536	32
12 0 21	Eisenhüttenstadt	BB	536,74	20 107	37
15 0 21	Havelberg	ST	522,05	21 604	41
13 0 11	Altentreptow	MV	501,30	22 791	45
14 0 45	Plauen	SN	307,73	22 961	75
13 0 34	Sternberg	MV	493,40	22 983	47
13 0 16	Gadebusch	MV	535,33	23 858	45
12 0 47	Wittstock	BB	573,95	24 540	43
13 0 36	Strasburg	MV	620,69	24 649	40
13 0 35	Stralsund	MV	593,43	24 696	42
13 0 17	Greifswald	MV	586,59	25 027	43
13 0 25	Neubrandenburg	MV	655,83	27 120	41
15 0 23	Hohenmölsen	ST	178,26	27 700	155
14 0 29	Görlitz	SN	359,13	28 265	79
16 0 27	Lobenstein	TH	356,05	28 525	80
15 0 25	Klötze	ST	610,52	28 769	47
12 0 32	Luckau	BB	703,30	29 238	42
13 0 14	Bützow	MV	502,16	29 251	58
15 0 29	Nebra	ST	306,80	29 928	98
13 0 37	Teterow	MV	675,15	31 307	46

Nach der Bevölkerungsdichte

13 0 30	Röbel/Müritz	MV	543,65	17 536	32
12 0 46	Templin	BB	995,74	35 403	36
12 0 15	Belzig	BB	913,35	33 298	36
12 0 11	Angermünde	BB	914,60	34 169	37
12 0 21	Eisenhüttenstadt	BB	536,74	20 107	37
12 0 14	Beeskow	BB	941,38	36 941	39
13 0 36	Strasburg	MV	620,69	24 649	40
13 0 33	Schwerin	MV	856,31	34 291	40
12 0 31	Lübben	BB	805,94	32 302	40
13 0 25	Neubrandenburg	MV	655,83	27 120	41
15 0 21	Havelberg	ST	522,05	21 604	41
12 0 17	Brandenburg	BB	882,49	36 567	41
12 0 32	Luckau	BB	703,30	29 238	42
13 0 35	Stralsund	MV	593,43	24 696	42
15 0 31	Osterburg	ST	1 065,45	44 470	42
12 0 30	Kyritz	BB	809,21	33 800	42
12 0 40	Pritzwalk	BB	761,79	32 130	42
13 0 17	Greifswald	MV	586,59	25 027	43
12 0 47	Wittstock	BB	573,95	24 540	43
13 0 26	Neustrelitz	MV	1 242,36	54 076	44

13 Die kleinsten und größten Gemeinden und Landkreise nach der Fläche,

Bevölkerung und Bevölkerungsdichte am 31.12.1989

13.4 Die 20 größten Landkreise

Schlüssel- nummer	Landkreis	Land	Fläche km2	Bevölkerung	Einwohner je km2
----------------------	-----------	------	------------	-------------	---------------------

Nach der Fläche

13 0 21	Hagenow	MV	1 549,59	71 614	46
12 0 35	Neuruppin	BB	1 263,75	64 848	51
13 0 26	Neustrelitz	MV	1 242,36	54 076	44
13 0 22	Ludwigslust	MV	1 160,07	59 977	52
15 0 31	Osterburg	ST	1 065,45	44 470	42
12 0 37	Perleberg	BB	1 065,44	73 229	69
13 0 39	Waren	MV	1 008,67	53 616	53
13 0 20	Güstrow	MV	1 001,81	71 921	72
12 0 46	Templin	BB	995,74	35 403	36
13 0 32	Rügen	MV	973,26	87 248	90
15 0 40	Stendal	ST	953,62	97 554	102
12 0 25	Gransee	BB	944,60	43 495	46
13 0 29	Ribnitz-Damgarten	MV	941,66	65 358	69
12 0 14	Beeskow	BB	941,38	36 941	39
12 0 24	Fürstenwalde	BB	924,45	104 205	113
12 0 11	Angermünde	BB	914,60	34 169	37
12 0 15	Belzig	BB	913,35	33 298	36
12 0 34	Nauen	BB	894,35	76 473	86
12 0 17	Brandenburg	BB	882,49	36 567	41
15 0 36	Salzwedel	ST	878,23	45 385	52

Nach der Bevölkerung

16 0 20	Gotha	TH	768,33	142 325	185
14 0 37	Leipzig	SN	440,33	131 734	299
12 0 36	Oranienburg	BB	856,73	128 817	150
15 0 13	Bitterfeld	ST	454,23	126 181	278
14 0 14	Bautzen	SN	689,63	124 957	181
15 0 27	Merseburg	ST	473,27	118 495	250
14 0 12	Aue	SN	365,50	116 242	318
16 0 16	Eisenach	TH	708,41	113 832	161
12 0 43	Senftenberg	BB	597,97	113 769	190
14 0 40	Meißen	SN	505,72	113 496	224
14 0 34	Hoyerswerda	SN	668,12	109 847	164
14 0 44	Pirna	SN	520,97	109 269	210
16 0 31	Nordhausen	TH	714,21	108 457	152
12 0 24	Fürstenwalde	BB	924,45	104 205	113
14 0 22	Dresden	SN	356,50	103 821	291
15 0 43	Wernigerode	ST	771,90	103 072	134
16 0 11	Altenburg	TH	345,10	101 749	295
14 0 18	Chemnitz	SN	290,65	99 126	341
12 0 38	Potsdam	BB	737,81	99 031	134
15 0 40	Stendal	ST	953,62	97 554	102

Nach der Bevölkerungsdichte

14 0 33	Hohenstein-Ernstthal	SN	134,29	58 935	439
14 0 51	Stollberg	SN	195,94	77 460	395
14 0 28	Glauchau	SN	174,36	64 527	370
14 0 46	Reichenbach	SN	155,22	54 605	352
14 0 18	Chemnitz	SN	290,65	99 126	341
14 0 56	Zittau	SN	255,90	86 498	338
14 0 54	Werdau	SN	208,24	69 884	336
14 0 12	Aue	SN	365,50	116 242	318
14 0 13	Auerbach	SN	232,51	69 679	300
14 0 37	Leipzig	SN	440,33	131 734	299
14 0 49	Schwarzenberg	SN	197,61	58 316	295
16 0 11	Altenburg	TH	345,10	101 749	295
14 0 22	Dresden	SN	356,50	103 821	291
15 0 42	Weißenfels	ST	222,69	63 838	287
15 0 13	Bitterfeld	ST	454,23	126 181	278
14 0 57	Zschopau	SN	214,15	56 023	262
14 0 47	Riesa	SN	368,69	96 431	262
14 0 25	Freiberg	SN	309,99	79 380	256
15 0 27	Merseburg	ST	473,27	118 495	250
14 0 26	Freital	SN	313,64	78 316	250