

SYSTEMATISCHE VERZEICHNISSE

Amtliche Schlüsselnummern und Bevölkerungsdaten der Gemeinden und Verwaltungsbezirke in der Bundesrepublik Deutschland

Ausgabe 1987

Statist. Bundesamt - Bibliothek



09-04156

(09.4127)

Statist. Bundesamt
85000 Wiesbaden



HERAUSGEBER: STATISTISCHES BUNDESAMT WIESBADEN

VERLAG: W. KOHLHAMMER GMBH STUTTGART UND MAINZ

Herausgeber:
Statistisches Bundesamt
Gustav-Stresemann-Ring 11
6200 Wiesbaden

Auslieferung:
Verlag W. Kohlhammer GmbH
Abt. Veröffentlichungen des
Statistischen Bundesamtes
Philipp-Reis-Str. 3
6500 Mainz 42

Erscheinungsfolge: jährlich

Erschienen im September 1987

Preis: DM 28,-

Bestellnummer: 3400200 - 87700

ISBN 3-17-003355-7

Nachdruck - auch auszugsweise - nur mit Quellenangabe
unter Einsendung eines Belegexemplares gestattet.

Aus dem Inhalt:

	Seite
Vorbemerkung	5
Einführung	6
Verwaltungsgliederung des Bundesgebietes am 31.12.1986	7
Schaubilder	
Entwicklung des Gemeindebestandes 1963 bis 1986	9
Entwicklung der kreisfreien Städte und Landkreise 1963 bis 1986	9
Schematische Übersicht über Aufbau und Inhalt der Gemeindeschlüsselnummern	10
Karte der Bundesrepublik Deutschland mit Länder- und Regierungsbezirksgrenzen nach dem Stand 31.12.1986	13
Verwaltungsgrenzenkarten der Länder nach dem Stand 31.12.1986	
01 Schleswig-Holstein	75
02 Hamburg	75
03 Niedersachsen	95
04 Bremen	95
05 Nordrhein-Westfalen	117
06 Hessen	129
07 Rheinland-Pfalz	141
08 Baden-Württemberg	177
09 Bayern	199
10 Saarland	239
11 Berlin (West)	239

T a b e l l e n t e i l

1	Kreisfreie Städte und Landkreise am 31.12.1986	
1.1	Fläche, Bevölkerung und Bevölkerungsdichte in den kreisfreien Städten und Landkreisen	15
1.2	Kreisfreie Städte in alphabetischer Ordnung	33
1.3	Landkreise in alphabetischer Ordnung	34
2	Fläche und Bevölkerung in den Gemeindeverbänden am 31.12.1986	37
3	Gemeinden in systematischer Ordnung mit Schlüsselnummer, Fläche, Bevölkerung, Bevölkerungsdichte und Postleitzahl am 31.12.1986	
01	Schleswig-Holstein	77
02	Hamburg	93
03	Niedersachsen	97
04	Bremen	115
05	Nordrhein-Westfalen	119
06	Hessen	131
07	Rheinland-Pfalz	143
08	Baden-Württemberg	179
09	Bayern	201
10	Saarland	241
11	Berlin (West)	242
4	Gemeinden in alphabetischer Ordnung mit Schlüsselnummer, Bevölkerung und Postleitzahl am 31.12.1986	243
5	Gemeinden mit 10 000 Einwohnern und mehr am 31.12.1986 nach der Einwohnerzahl	418
6	Kreisfreie Städte, Landkreise und Gemeinden nach Größenklassen	
6.1	Gemeinden am 30.6. von 1964 bis 1986 nach Einwohnergrößenklassen	431
6.2	Kreisfreie Städte und Landkreise in den Ländern am 31.12.1986	432
6.3	Gemeinden in den Ländern am 31.12.1986 nach Einwohnergrößenklassen	433
6.4	Gemeinden in den Ländern am 31.12.1986 nach Flächengrößenklassen	434
6.5	Gemeinden in den Ländern am 31.12.1986 nach Bevölkerungsdichte	435
7	Die kleinsten und größten Gemeinden und Kreise nach der Fläche, Bevölkerung und Bevölkerungsdichte am 31.12.1986	
7.1	Die 10 kleinsten Gemeinden	436
7.2	Die 10 größten Gemeinden	437
7.3	Die 20 kleinsten Kreise	438
7.4	Die 20 größten Kreise	439
8	Städte am 31.12.1986	
8.1	Fläche, Bevölkerung und Bevölkerungsdichte nach Einwohnergrößenklassen	440
8.2	Nach Ländern und Einwohnergrößenklassen	471
9	Postleiteinheiten am 31.12.1986	
9.1	Postleitzonen und Postleiträume mit ihrer Fläche und Bevölkerung	472
9.2	Postleitzonen mit ihrer Fläche und Bevölkerung	473

Die Angaben beziehen sich auf das Bundesgebiet; sie schließen Berlin (West) ein.

Zeichenerklärung

- = nichts vorhanden
- X = Tabellenfach gesperrt, weil
Aussage nicht sinnvoll
- 0 = weniger als die Hälfte von 1
in der letzten besetzten Stelle,
jedoch mehr als nichts

Abkürzungen

SCHH = Schleswig-Holstein
HMB = Hamburg
NDSA = Niedersachsen
BRM = Bremen
NW = Nordrhein-Westfalen
HESS = Hessen
RHPF = Rheinland-Pfalz
BAWÜ = Baden-Württemberg
BAY = Bayern
SAAR = Saarland
BLNW = Berlin (West)
KM² = Quadratkilometer

a.	= am, an	OB	= Oberbayern
a. d.	= an dem, an den, an der, auf der	Odw.	= Odenwald
b.	= bei	OFr.	= Oberfranken
Bay.	= Bayern	OPf.	= Oberpfalz
Gde.	= Gemeinde	Reg.-Bez.	= Regierungsbezirk
gemfr.	= gemeindefrei	Rhld.	= Rheinland
hl.	= heilig	Schw.	= Schwaben
i.	= im, in	St.	= Sankt
i. d.	= in dem, in den, in der	UFr.	= Unterfranken
MFr.	= Mittelfranken	v. d.	= vor der
NB	= Niederbayern	Westf.	= Westfalen

Vorbemerkung

Das vorliegende, überwiegend maschinell erstellte Verzeichnis weist alle politisch selbständigen Gemeinden sowie kreisfreie Städte und Landkreise des Bundesgebietes mit deren Schlüsselnummer in systematischer und alphabetischer Ordnung nach.

Neben ausgewählten Schaubildern über die Entwicklung des Gemeindebestandes und der kreisfreien Städte und Landkreise sowie Karten über die Verwaltungsgrenzen der Bundesländer sind strukturelle Daten der Gemeinden, der kreisfreien Städte und Landkreise, der Gemeindeverbände und der Postleiteinheiten enthalten.

Ferner werden Gemeinden, kreisfreie Städte und Landkreise nach bestimmten Größenklassenmerkmalen nachgewiesen.

Die Bevölkerungs- und Flächenangaben beziehen sich auf den Gebietsstand zum 31.12.1986.

Einführung

Die in dieser Veröffentlichung verwendete Gemeindeschlüsselnummer ist 8-stellig und besteht aus vier Gliederungseinheiten, die durch Zwischenräume voneinander getrennt sind, um die systematische Gliederung der Verwaltungseinheiten deutlich zu machen.

Die Schlüsselung erfolgt für:

- die Länder in der 1. und 2. Stelle,
- die Regierungsbezirke in der 3. Stelle,
- die kreisfreien Städte und Landkreise in der 4. und 5. Stelle (in Baden-Württemberg kennzeichnet die 4. Stelle auch die Zugehörigkeit zu einer Region),
- die Gemeinden in der 6. bis 8. Stelle.

Regionen (nur in Baden-Württemberg) sind die Gebiete der Regionalverbände. Diese sind nach dem Regionalverbandsgesetz vom 26. Juli 1971 Körperschaften des öffentlichen Rechts. Sie verwalten ihre Angelegenheiten im Rahmen der Gesetze unter eigener Verantwortung, sind Träger der Regionalplanung und wirken nach Maßgabe dieses Gesetzes bei der Landesplanung mit.

Bei den Gemeindeverbänden handelt es sich um einen - teilweise freiwilligen - Zusammenschluß von Gemeinden unter Beibehaltung der Selbständigkeit der Gemeinden. Der Aufgabenbereich der Gemeindeverbände kann von der Beratung und Unterstützung der Mitgliedsgemeinden bei der Erfüllung ihrer Aufgaben bis hin zur eigenständigen Wahrnehmung von gemeindlichen oder staatlichen Angelegenheiten reichen. Die Gemeindeverbände werden in Schleswig-Holstein als Amt bzw. Kirchspielslandgemeinde, in Niedersachsen als Samtgemeinde, in Rheinland-Pfalz als Verbandsgemeinde und in Baden-Württemberg und Bayern als Verwaltungsgemeinschaft bezeichnet.

Die Bezeichnung Bad ist Bestandteil des Gemeindenamens. Gemeinden mit dem Namensteil "Bad" sind daher im alphabetischen Verzeichnis entsprechend eingeordnet.

Die Bezeichnung Stadt führen die Gemeinden, denen diese Bezeichnung nach dem bisherigen Recht zusteht oder auf Antrag von der Landesregierung verliehen wird. Eine kreisfreie Stadt (Stadtkreis) wird gebildet, wenn eine Gemeinde eine gewisse (in der jeweiligen Ge-

meinde- oder Kreisordnung bestimmte) Größe erreicht hat oder ihr dieser Status durch besondere landesgesetzliche Regelung verliehen wird.

Gemeindefreie Gebiete (nur in Schleswig-Holstein, Niedersachsen, Hessen, Rheinland-Pfalz, Baden-Württemberg und Bayern) sind die keiner Gemeinde zugeteilten Teile eines Bundeslandes. Es handelt sich meistens um Staatsforste, Seen, Truppenübungsplätze und Ödland. Die gemeindefreien Gebiete werden in Schleswig-Holstein als Forstgutsbezirk, in Niedersachsen - teilweise - als gemeindefreier Bezirk, in Hessen und Rheinland-Pfalz als Gutsbezirk und in Baden-Württemberg als Gutsbezirk und gemeindefreier Grundbesitz bezeichnet. Es ist zwischen bewohnten und unbewohnten gemeindefreien Gebieten zu unterscheiden. Die bewohnten gemeindefreien Gebiete werden in der Statistik als selbständige Gemeinden betrachtet und zählen somit auch zum Bestand der Gemeinden.

Die Flächenangabe für die Gemeinde ist die Gemarkungsfläche (Katasterfläche) am 31.12.1986. Diese Angaben beziehen sich auf die Landfläche des Bundesgebietes bis zur sogenannten Küstenlinie - das ist die Grenze zwischen Meer und Festland bei einem mittleren Wasserstand - einschl. der Binnengewässer aber ohne den Bodensee.

Bei den Angaben zur Bevölkerung - die in dieser Veröffentlichung auch mit "Einwohner" bezeichnet wird - handelt es sich um Ergebnisse der Bevölkerungsfortschreibung zum 31.12.1986 auf der Basis der Volkszählung vom 27.5.1970. Der Feststellung der Einwohnerzahlen lag bisher der Wohnbevölkerungsbegriff zugrunde. Danach gehörten Personen mit nur einer Wohnung zur Wohnbevölkerung der Gemeinde, in der sich diese Wohnung befand. Personen mit mehr als einer Wohnung oder Unterkunft wurden der Wohnbevölkerung derjenigen Gemeinde zugeordnet, von der aus sie ihrer Arbeit oder Ausbildung nachgingen. Soweit sie weder berufstätig waren noch sich in Ausbildung befanden, war die Wohnung oder Unterkunft maßgebend, in der sie sich überwiegend aufhielten.

Mit der Einführung neuer Meldegesetze in fast allen Bundesländern haben die Statistischen Landesämter im April 1983 die Fortschreibung ihrer Einwohnerzahlen überwiegend auf den neuen Begriff der Bevölkerung am Ort der alleinigen bzw. Hauptwohnung umgestellt. Der Be-

griff der Hauptwohnung wird in § 12 Abs. 2 des Melderechtsrahmengesetzes vom 16. August 1980 (BGBl. I S. 1429) wie folgt definiert:

Hauptwohnung ist die vorwiegend benutzte Wohnung des Einwohners.
Hauptwohnung eines verheirateten Einwohners, der nicht dauernd getrennt von seiner Familie lebt, ist die vorwiegend benutzte Wohnung der Familie. In Zweifelsfällen ist die vorwiegend benutzte Wohnung dort, wo der Schwerpunkt der Lebensbeziehungen des Einwohners liegt.

Die ab April 1983 festgestellten Einwohnerzahlen entsprechen somit - insbesondere wegen der anderen Zuordnung von verheirateten, nicht dauernd von ihrer Familie getrennt lebenden Personen mit mehreren Wohnungen im Bundesgebiet - nicht mehr voll dem bisherigen Wohnbevölkerungsbegriff. Aus diesem Grund wird ab der Ausgabe 1984 dieses Verzeichnisses die Bezeichnung "Wohnbevölkerung" generell durch "Bevölkerung" ersetzt.

Zur Bevölkerung zählen - wie bisher - auch die im Bundesgebiet gemeldeten Ausländer (einschließlich Staatenlose).

Nicht zur Bevölkerung gehören hingegen - wie bisher - die Angehörigen der ausländi-

schen Stationierungsstreitkräfte sowie der ausländischen diplomatischen und konsularischen Vertretungen mit ihren Familienangehörigen.

Bevölkerungsdichte ist die Einwohnerzahl je Quadratkilometer (km²).

Das System der Postleitzahlen ist auf der Dezimalklassifikation aufgebaut und besteht aus vier Stellen. Die 1. Stelle bezeichnet die Leitzone, die 2. Stelle den Leitraum, die 3. Stelle den Leitbereich und die 4. Stelle das Leitamt bzw. die Postverteilungsstelle. Gemeinden, die postalisch von Zustellbezirken verschiedener Leitbereiche betreut werden, sind ungeteilt den Leitbereichen zugeordnet worden, in denen ihr Bevölkerungsschwerpunkt liegt.

Zu einem Postleitbereich (3-stellig) gehören ein oder mehrere Verwaltungspostämter, von denen die Post auf die zum Leitbereich gehörenden Postorte (4-stellig) verteilt wird.

Für den überwiegenden Teil der Tabellen konnten aus technischen Gründen nur Großbuchstaben, "SS" anstatt "ß" sowie bei den Umlauten die Umschreibungen mit AE, OE und UE verwendet werden.

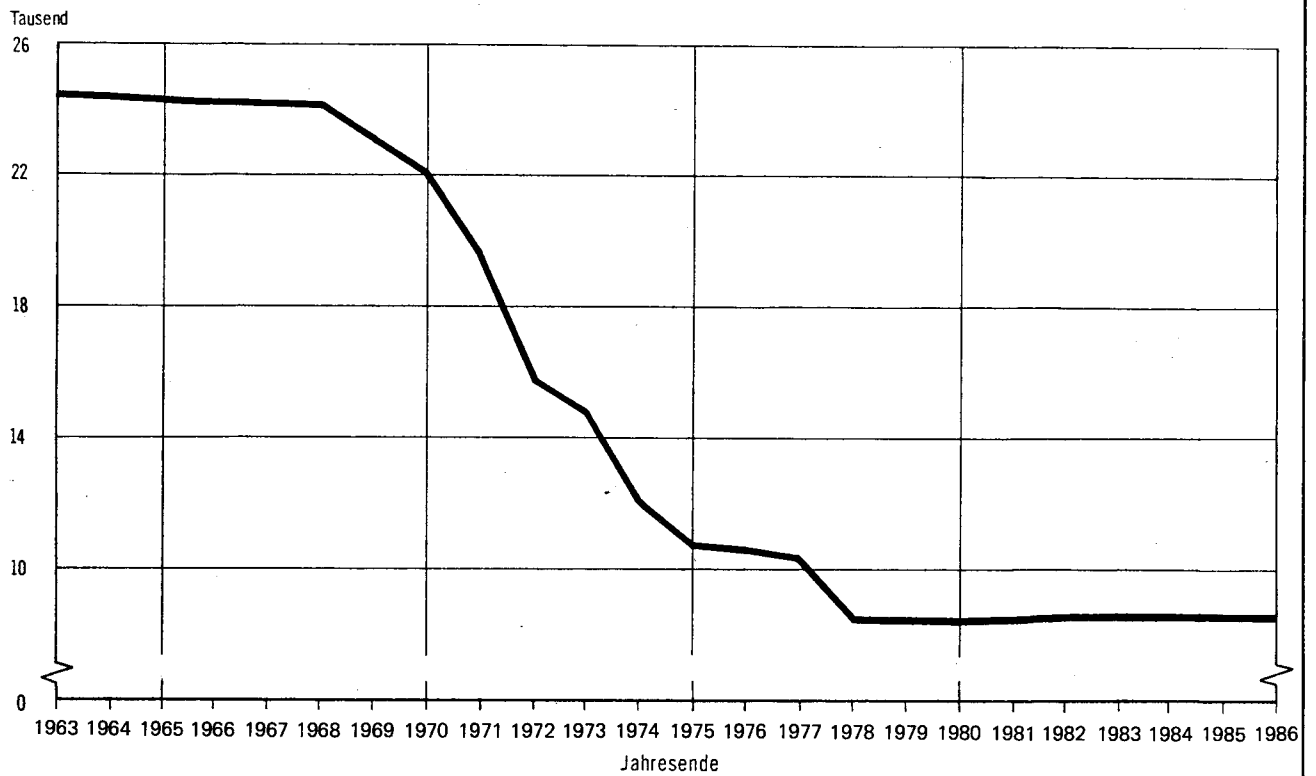
Verwaltungsgliederung des Bundesgebietes am 31.12.1986

Land	Re-gierungs-bezirke	Kreise			Ge-meinden ¹⁾	Gemeindefreie Gebiete	
		Kreisfreie Städte	Landkreise	ins-gesamt		be-wohnt	unbe-wohnt
Schleswig-Holstein	-	4	11	15	1 131	2	-
Hamburg	-	1	-	1	1	-	-
Niedersachsen	4	9	38	47	1 030	2	23
Bremen	-	2	-	2	2	-	-
Nordrhein-Westfalen	5	23	31	54	396	-	-
Hessen	3	5	21	26	426	-	3
Rheinland-Pfalz	3	12	24	36	2 303	1	-
Baden-Württemberg	4 ^{a)}	9	35	44	1 111	1	1
Bayern	7	25	71	96	2 051	-	324 ^{b)}
Saarland	-	-	6	6	52	-	-
Berlin (West)	-	1	-	1	1	-	-
Bundesgebiet ...	26	91	237	328	8 504	6	351

1) Einschl. der bewohnten gemeindefreien Gebiete.
a) Außerdem 12 Regionen.- b) Die unbewohnten

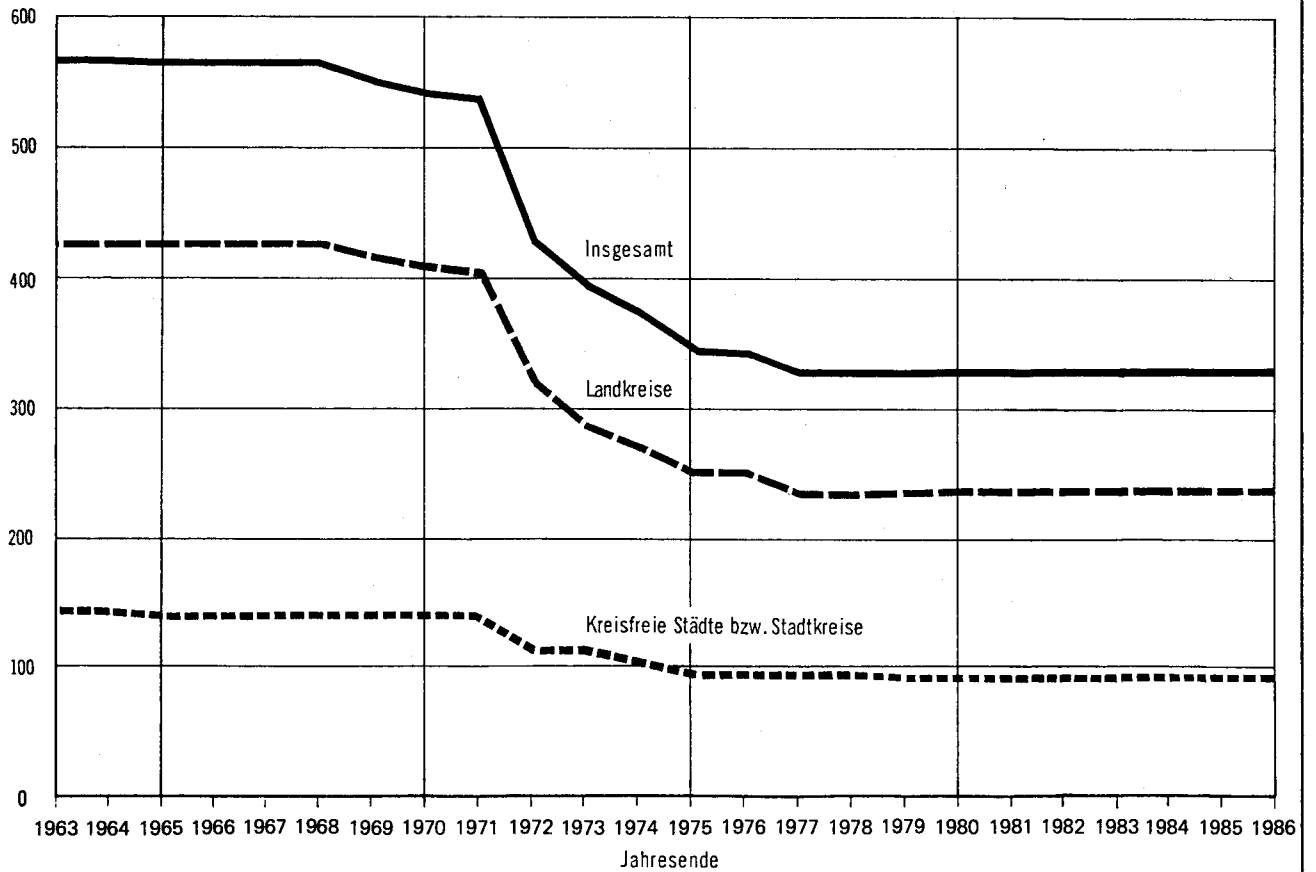
gemeindefreien Gebiete Bayerns befinden sich in 53 Landkreisen. Sie sind in Tabelle 3 nur in ihrer Gesamtheit nachgewiesen.

ENTWICKLUNG DES GEMEINDEBESTANDES 1963 BIS 1986



Statistisches Bundesamt 87 0674

ENTWICKLUNG DER KREISFREIEN STÄDTE UND LANDKREISE 1963 BIS 1986



Statistisches Bundesamt 87 0675

Schematische Übersicht über Aufbau und Inhalt der Gemeindeschlüsselnummern*)

1	2	3	4	5	6	7	8
---	---	---	---	---	---	---	---

Schleswig-Holstein

Land	0	1					
Regierungsbezirk	0	1	0				
kreisfreie Städte	0	1	0	01 bis 04	0	0	0
Kreise	0	1	0	51 bis 62			
kreisangehörige Gemeinden	0	1	0	51 bis 62	001 bis 182		
gemeindefreies Gebiet ²⁾	0	1	0	5 3	1 0 5		
gemeindefreies Gebiet ³⁾	0	1	0	6 0	0 1 4		

Hamburg

Land	0	2					
kreisfreie Stadt	0	2	0	0 0	0	0	0

Niedersachsen

Land	0	3					
Regierungsbezirke	0	3	1 bis 4				
kreisfreie Städte	0	3	1 bis 4	01 bis 05	0	0	0
Landkreise	0	3	1 bis 4	51 bis 62			
kreisangehörige Gemeinden	0	3	1 bis 4	51 bis 62	001 bis 060		
gemeindefreie Gebiete	0	3	1 bis 4	51 bis 58	501 bis 508		
darunter: bewohnt	0	3	3	5 1	5 0 1		
	0	3	3	5 8	5 0 1		

Bremen

Land	0	4					
kreisfreie Städte	0	4	0	11 bis 12	0	0	0

Nordrhein-Westfalen

Land	0	5					
Regierungsbezirke	0	5	1 bis 9				
kreisfreie Städte	0	5	1 bis 9	11 bis 24	0	0	0
Kreise	0	5	1 bis 9	54 bis 82			
kreisangehörige Gemeinden	0	5	1 bis 9	54 bis 82	004 bis 096		

Hessen

Land	0	6					
Regierungsbezirke	0	6	4 bis 6				
kreisfreie Städte	0	6	4 bis 6	11 bis 14	0	0	0
Landkreise	0	6	4 bis 6	31 bis 40			
kreisangehörige Gemeinden	0	6	4 bis 6	31 bis 40	001 bis 029		
gemeindefreie Gebiete	0	6	4 bis 6	33 bis 36	2 0 0		

Fußnoten siehe S. 11.

Schematische Übersicht über Aufbau und Inhalt der Gemeindeschlüsselnummern*)

1	2	3	4 ¹⁾	5 ¹⁾	6	7	8
---	---	---	-----------------	-----------------	---	---	---

Rheinland-Pfalz

Land	0	7					
Regierungsbezirke	0	7	1 bis 3				
kreisfreie Städte	0	7	1 bis 3	11 bis 20	0	0	0
Landkreise	0	7	1 bis 3	31 bis 43			
kreisangehörige Gemeinden	0	7	1 bis 3	31 bis 43	001	bis	504
gemeindefreies Gebiet (bewohnt)	0	7	1	3 4	5	0	1

Baden-Württemberg

Land	0	8					
Regierungsbezirke	0	8	1 bis 4				
Stadtkreise	0	8	1 bis 4	11 bis 31			
Landkreise	0	8	1 bis 4	15 bis 37			
kreisangehörige Gemeinden	0	8	1 bis 4	15 bis 37	001	bis	153
gemeindefreies Gebiet (unbewohnt)	0	8	3	1 7	9	7	1
gemeindefreies Gebiet (bewohnt)	0	8	4	1 5	0	8	6

Bayern

Land	0	9					
Regierungsbezirke	0	9	1 bis 7				
kreisfreie Städte	0	9	1 bis 7	61 bis 65	0	0	0
Landkreise	0	9	1 bis 7	71 bis 90			
kreisangehörige Gemeinden	0	9	1 bis 7	71 bis 90	111	bis	231
gemeindefreie Gebiete (unbewohnt)	0	9	1 bis 7	71 bis 89	4	4	4

Saarland

Land	1	0					
Regierungsbezirk	1	0	0				
Stadtverband	1	0	0	4 1			
Landkreise	1	0	0	42 bis 46			
kreisangehörige Gemeinden	1	0	0	42 bis 46	100	bis	519

Berlin

Land	1	1					
kreisfreie Stadt	1	1	0	0 0	0	0	0

*) Siehe auch einführenden Text auf S. 6.

1) In Baden-Württemberg kennzeichnet die vierte Stelle die Zugehörigkeit zu einer Region, während in der fünften Stelle der Kreis angegeben wird.

2) Die bewohnten Teile gehören als Exklaven zur Gemeinde Aumühle.

3) Die bewohnten Teile gehören als Exklaven zu den Gemeinden Bark, Hartenholm, Heidmühlen und Wahlstedt, Stadt.

BUNDESREPUBLIK DEUTSCHLAND

Länder- und Regierungsbezirksgrenzen nach dem Stand vom 31.12.1986



1 KREISFREIE STAEDTE UND LANDKREISE AM 31.12.1986

1.1 FLAECHEN, BEVÖLKERUNG UND BEVÖLKERUNGSDICHTE IN DEN KREISFREIEN STAEDTEN UND LANDKREISEN

SCHLUESSEL- NUMMER	KREISFREIE STADT KREIS / LANDKREIS	FLAECHE KM 2	BEVOELKERUNG		BEV.- DICHT JE KM 2
			INSGESAMT	DARUNTER MAENNLICH	
01	SCHLESWIG-HOLSTEIN				
KREISFREIE STAEDTE					
01 0 01	FLensburg, STADT	56,36	85 714	41 098	1 521
01 0 02	KIEL, LANDESHAUPTSTADT	111,17	243 626	115 972	2 191
01 0 03	LUEBECK, HANSESTADT	214,22	209 159	97 079	976
01 0 04	NEUMUENSTER, STADT	71,56	77 877	36 800	1 088
	ZUSAMMEN ...	453,31	616 376	290 949	1 360
KREISE					
01 0 51	DITHMARSCHEN	1 405,39	128 560	61 435	91
01 0 53	HERZOGTUM LAUENBURG	1 262,99	158 144	77 265	125
01 0 54	NORDFRIESLAND	2 048,14	160 688	78 642	78
01 0 55	OSTHOLSTEIN	1 390,65	195 923	93 120	141
01 0 56	PINNEBERG	662,20	261 979	126 815	396
01 0 57	PLOEN	1 081,51	118 035	58 869	109
01 0 58	REndSBURG-ECKERNFOERDE	2 185,59	247 652	122 392	113
01 0 59	SCHLESWIG-FLensburg	2 071,30	182 646	92 269	88
01 0 60	SEGEBERG	1 344,32	218 371	106 646	162
01 0 61	STEINBURG	1 056,26	126 665	61 335	120
01 0 62	STORMARN	766,24	197 633	95 662	258
	ZUSAMMEN ...	15 274,59	1 996 296	974 450	131
01	ZUSAMMEN ...	15 727,90	2 612 672	1 265 399	166
02	HAMBURG				
02 0 00	HAMBURG, FREIE UND HANSESTADT ..	754,70	1 571 267	735 790	2 082
03	NIEDERSACHSEN				
03 1	REG.-BEZ. BRAUNSCHWEIG				
KREISFREIE STAEDTE					
03 1 01	BRAUNSCHWEIG, STADT	192,04	247 836	115 721	1 291
03 1 02	SALZGITTER, STADT	223,91	105 392	49 736	471
03 1 03	WOLFSBURG, STADT	203,98	121 951	59 902	598
	ZUSAMMEN ...	619,93	475 179	225 359	767
LANDKREISE					
03 1 51	GIFHORN	1 560,91	129 689	64 632	83

1 KREISFREIE STAEDTE UND LANDKREISE AM 31.12.1986

1.1 FLAECHE, BEVOELKERUNG UND BEVOELKERUNGSDICHTE IN DEN KREISFREIEN STAEDTEN UND LANDKREISEN

SCHLUESSEL- NUMMER	KREISFREIE STADT KREIS / LANDKREIS	FLAECHE KM 2	BEVOELKERUNG		BEV.- DICHT JE KM 2
			INSGESAMT	DARUNTER MAENNlich	
03 1 52	GOETTINGEN	1 116,96	265 746	128 776	238
03 1 53	GOSLAR	964,90	163 131	77 754	169
03 1 54	HELMSTEDT	673,66	96 011	45 759	143
03 1 55	NORTHEIM	1 266,42	146 303	69 659	116
03 1 56	OSTERODE AM HARZ	636,73	87 833	41 172	138
03 1 57	PEINE	534,41	116 382	55 694	218
03 1 58	WOLFENBUETTEL	722,32	112 938	53 979	156
	ZUSAMMEN ...	7 476,31	1 118 033	537 425	150
03 1	ZUSAMMEN ...	8 096,24	1 593 212	762 784	197
03 2	REG.-BEZ. HANNOVER				
	KREISFREIE STADT				
03 2 01	HANNOVER, LANDESHAUPTSTADT	203,96	505 718	233 085	2 479
	LANDKREISE				
03 2 51	DIEPHOLZ	1 987,02	183 304	90 063	92
03 2 52	HAMELN-PYRMONT	796,08	152 295	70 095	191
03 2 53	HANNOVER	2 085,25	547 816	264 544	263
03 2 54	HILDESHEIM	1 205,15	276 809	129 868	230
03 2 55	HOLZMINDEN	692,38	80 288	37 919	116
03 2 56	NIENBURG (WESER)	1 398,40	111 605	54 279	80
03 2 57	SCHAUMBURG	675,57	151 023	72 020	224
	ZUSAMMEN ...	8 839,85	1 503 140	718 788	170
03 2	ZUSAMMEN ...	9 043,81	2 008 858	951 873	222
03 3	REG.-BEZ. LUENEBURG				
	LANDKREISE				
03 3 51	CELLE	1 544,47	163 683	77 860	106
03 3 52	CUXHAVEN	2 130,05	191 405	93 124	90
03 3 53	HARBURG	1 244,30	195 588	95 812	157
03 3 54	LUECHOW-DANNENBERG	1 219,64	48 528	23 186	40
03 3 55	LUENEBURG	1 069,99	133 104	64 093	124
03 3 56	OSTERHOLZ	650,61	94 658	46 879	145
03 3 57	ROTENBURG (WUEMME)	2 069,66	140 176	69 702	68
03 3 58	SOLTAU-FALLINGBOSTEL	1 873,37	125 696	61 471	67
03 3 59	STADE	1 304,80	168 797	83 263	129
03 3 60	UELZEN	1 452,99	93 885	45 279	65

1 KREISFREIE STAEDTE UND LANDKREISE AM 31.12.1986

1.1 FLAECHEN, BEVOELKERUNG UND BEVOELKERUNGSDICHTE IN DEN KREISFREIEN STAEDTEN UND LANDKREISEN

SCHLUESSEL- NUMMER	KREISFREIE STADT KREIS / LANDKREIS	FLAECHEN KM 2	BEVOELKERUNG		BEV.- DICHTEN JE KM 2
			INSGESAMT	DARUNTER MAENNLIICH	
03 3 61	VERDEN	787,69	113 716	55 238	144
	ZUSAMMEN ...	15 347,57	1 469 236	715 907	96
03 3	ZUSAMMEN ...	15 347,57	1 469 236	715 907	96
03 4	REG.-BEZ. WESER-EMS				
	KREISFREIE STAEDTE				
03 4 01	DELMENHORST, STADT	62,35	70 512	33 980	1 131
03 4 02	EMDEN, STADT	112,38	49 557	23 688	441
03 4 03	OLDENBURG (OLDENBURG), STADT ...	102,94	139 256	64 733	1 353
03 4 04	OSNABRUECK, STADT	119,79	153 776	71 112	1 284
03 4 05	WILHELMSHAVEN, STADT	103,44	94 896	46 428	917
	ZUSAMMEN ...	500,90	507 997	239 941	1 014
	LANDKREISE				
03 4 51	AMMERLAND	728,07	94 011	45 984	129
03 4 52	AURICH	1 278,14	169 235	81 249	132
03 4 53	CLOPPENBURG	1 417,14	112 891	55 612	80
03 4 54	EMSLAND	2 880,17	249 397	122 614	87
03 4 55	FRIESLAND	607,43	95 136	46 020	157
03 4 56	GRAFSCHAFT BENTHEIM	980,41	116 749	56 492	119
03 4 57	LEER	1 085,65	143 094	69 112	132
03 4 58	OLDENBURG (OLDENBURG)	1 062,68	100 636	50 491	95
03 4 59	OSNABRUECK	2 121,30	289 411	139 384	136
03 4 60	VECHTA	812,37	102 497	50 674	126
03 4 61	WESERMARSCH	821,48	90 229	44 466	110
03 4 62	WITTMUND	655,84	53 538	25 865	82
	ZUSAMMEN ...	14 450,68	1 616 824	787 963	112
03 4	ZUSAMMEN ...	14 951,58	2 124 821	1 027 904	142
	KREISFREIE STAEDTE ZUSAMMEN ...	1 324,79	1 488 894	698 385	1 124
	LANDKREISE ZUSAMMEN ...	46 114,41	5 707 233	2 760 083	124
03	ZUSAMMEN ...	47 439,20	7 196 127	3 458 468	152

1 KREISFREIE STAEDTE UND LANDKREISE AM 31.12.1986

1.1 FLAECHE, BEVOELKERUNG UND BEVOELKERUNGSDICHTE IN DEN KREISFREIEN STAEDTEN UND LANDKREISEN

SCHLUESSEL- NUMMER	KREISFREIE STADT KREIS / LANDKREIS	FLAECHE KM 2	BEVOELKERUNG		BEV.- DICHT JE KM 2
			INSGESAMT	DARUNTER MAENNlich	
04	BREMEN				
	KREISFREIE STAEDTE				
04 0 11	BREMEN, STADT	326,72	521 976	241 623	1 598
04 0 12	BREMERHAVEN, STADT	77,51	132 194	65 208	1 706
04	ZUSAMMEN ...	404,23	654 170	306 831	1 618
05	NORDRHEIN-WESTFALEN				
05 1	REG.-BEZ. DUESSELDORF				
	KREISFREIE STAEDTE				
05 1 11	DUESSELDORF, STADT	217,09	560 572	258 055	2 582
05 1 12	DUISBURG, STADT	232,82	514 628	241 706	2 210
05 1 13	ESSEN, STADT	210,31	615 421	285 389	2 926
05 1 14	KREFELD, STADT	137,51	216 598	100 384	1 575
05 1 16	MOENCHENGLADBACH, STADT	170,50	255 087	119 593	1 496
05 1 17	MUELHEIM A. D. RUHR, STADT	91,27	170 392	79 467	1 867
05 1 19	OBERHAUSEN, STADT	77,03	221 542	106 102	2 876
05 1 20	REMSCHIED, STADT	74,60	121 005	57 279	1 622
05 1 22	SOLINGEN, STADT	89,45	158 401	74 630	1 771
05 1 24	WUPPERTAL, STADT	168,36	374 217	174 408	2 223
	ZUSAMMEN ...	1 468,94	3 207 863	1 497 013	2 184
	KREISE				
05 1 54	KLEVE	1 230,71	262 685	127 766	213
05 1 58	METTMANN	407,11	479 637	230 260	1 178
05 1 62	NEUSS	576,54	406 355	198 891	705
05 1 66	VIERSEN	562,50	262 408	125 262	467
05 1 70	WESEL	1 042,11	415 773	200 757	399
	ZUSAMMEN ...	3 818,97	1 826 858	882 936	478
05 1	ZUSAMMEN ...	5 287,91	5 034 721	2 379 949	952
05 3	REG.-BEZ. KOELN				
	KREISFREIE STAEDTE				
05 3 13	AACHEN, STADT	160,77	239 170	117 764	1 488
05 3 14	BONN, STADT	141,32	291 439	137 556	2 062
05 3 15	KOELN, STADT	405,12	914 336	431 270	2 257
05 3 16	LEVERKUSEN, STADT	78,85	154 703	75 199	1 962
	ZUSAMMEN ...	786,06	1 599 648	761 789	2 035

1 KREISFREIE STAEDTE UND LANDKREISE AM 31.12.1986

1.1 FLAECHE, BEVOELKERUNG UND BEVOELKERUNGSDICHTE IN DEN KREISFREIEN STAEDTEN UND LANDKREISEN

SCHLUESSEL- NUMMER	KREISFREIE STADT KREIS / LANDKREIS	FLAECHE KM 2	BEVOELKERUNG		BEV.- DICHT JE KM 2
			INSGESAMT	DARUNTER MAENNLICH	
KREISE					
05 3 54	AACHEN	550,20	287 878	139 471	523
05 3 58	DUEREN	940,96	236 799	116 182	252
05 3 62	ERFTKREIS	704,76	405 846	199 510	576
05 3 66	EUSKIRCHEN	1 249,60	161 649	78 614	129
05 3 70	HEINSBERG	627,79	217 275	107 039	346
05 3 74	OBERBERGISCHER KREIS	916,46	246 911	118 234	269
05 3 78	RHEINISCH-BERGISCHER KREIS	439,09	249 323	119 651	568
05 3 82	RHEIN-SIEG-KREIS	1 153,47	482 247	234 879	418
	ZUSAMMEN ...	6 582,33	2 287 928	1 113 580	348
05 3	ZUSAMMEN ...	7 368,39	3 887 576	1 875 369	528
05 5	REG.-BEZ. MUENSTER				
KREISFREIE STAEDTE					
05 5 12	BOTTROP, STADT	100,61	112 256	53 702	1 116
05 5 13	GELSENKIRCHEN, STADT	104,84	283 560	133 980	2 705
05 5 15	MUENSTER, STADT	302,19	267 628	125 287	886
	ZUSAMMEN ...	507,64	663 444	312 969	1 307
KREISE					
05 5 54	BORKEN	1 417,01	309 019	152 272	218
05 5 58	COESFELD	1 108,49	178 970	87 951	161
05 5 62	RECKLINGHAUSEN	759,88	623 197	298 487	820
05 5 66	STEINFURT	1 790,85	380 869	186 561	213
05 5 70	WARENDORF	1 313,96	247 062	120 292	188
	ZUSAMMEN ...	6 390,19	1 739 117	845 563	272
05 5	ZUSAMMEN ...	6 897,83	2 402 561	1 158 532	348
05 7	REG.-BEZ. DETMOLD				
KREISFREIE STADT					
05 7 11	BIELEFELD, STADT	257,49	299 360	138 388	1 163
KREISE					
05 7 54	GUETERSLOH	966,24	287 423	140 093	297
05 7 58	HERFORD	449,80	225 064	105 532	500
05 7 62	HOEXTER	1 199,46	140 436	68 267	117
05 7 66	LIPPE	1 246,51	323 837	153 523	260
05 7 70	MINDEN-LUEBBECKE	1 150,91	279 343	131 980	243

1 KREISFREIE STAEDTE UND LANDKREISE AM 31.12.1986

1.1 FLAECHE, BEVOELKERUNG UND BEVOELKERUNGSDICHTE IN DEN KREISFREIEN STAEDTEN UND LANDKREISEN

SCHLUESSEL- NUMMER	KREISFREIE STADT KREIS / LANDKREIS	FLAECHE KM 2	BEVOELKERUNG		BEV.- DICHT JE KM 2
			INSGESAMT	DARUNTER MAENNlich	
05 7 74	PADERBORN	1 244,50	231 579	111 994	186
	ZUSAMMEN ...	6 257,42	1 487 682	711 389	238
05 7	ZUSAMMEN ...	6 514,91	1 787 042	849 777	274
05 9	REG.-BEZ. ARNSBERG				
	KREISFREIE STAEDTE				
05 9 11	BOCHUM, STADT	145,38	381 216	179 670	2 622
05 9 13	DORTMUND, STADT	280,19	568 164	267 373	2 028
05 9 14	HAGEN, STADT	160,35	206 070	96 757	1 285
05 9 15	HAMM, STADT	226,12	165 957	79 280	734
05 9 16	HERNE, STADT	51,39	171 274	80 502	3 333
	ZUSAMMEN ...	863,43	1 492 681	703 582	1 729
	KREISE				
05 9 54	ENNEPE-RUHR-KREIS	408,08	336 322	159 136	824
05 9 58	HOCHSAUERLANDKREIS	1 957,48	260 369	125 636	133
05 9 62	MAERKISCHER KREIS	1 058,89	412 385	196 255	389
05 9 66	OLPE	710,00	123 349	60 827	174
05 9 70	SIEGEN-WITTGENSTEIN	1 131,31	278 895	133 925	247
05 9 74	SOEST	1 327,24	267 987	129 729	202
05 9 78	UNNA	542,47	392 613	190 417	724
	ZUSAMMEN ...	7 135,47	2 071 920	995 925	290
05 9	ZUSAMMEN ...	7 998,90	3 564 601	1 699 507	446
	KREISFREIE STAEDTE ZUSAMMEN ...	3 883,56	7 262 996	3 413 741	1 870
	KREISE ZUSAMMEN ...	30 184,38	9 413 505	4 549 393	312
05	ZUSAMMEN ...	34 067,94	16 676 501	7 963 134	490
06	HESSEN				
06 4	REG.-BEZ. DARMSTADT				
	KREISFREIE STAEDTE				
06 4 11	DARMSTADT, STADT	122,36	133 572	63 887	1 092
06 4 12	FRANKFURT AM MAIN, STADT	248,56	592 411	276 064	2 383
06 4 13	OFFENBACH AM MAIN, STADT	44,84	107 078	50 051	2 388
06 4 14	WIESBADEN, LANDESHAUPTSTADT	204,01	266 542	124 197	1 307
	ZUSAMMEN ...	619,77	1 099 603	514 199	1 774
	LANDKREISE				
06 4 31	BERGSTRASSE	719,47	241 010	116 783	335

1 KREISFREIE STAEDTE UND LANDKREISE AM 31.12.1986

1.1 FLAECH, BEVOELKERUNG UND BEVOELKERUNGSDICHTE IN DEN KREISFREIEN STAEDTEN UND LANDKREISEN

SCHLUESSEL- NUMMER	KREISFREIE STADT KREIS / LANDKREIS	FLAECH KM 2	BEVOELKERUNG		BEV.- DICHTE JE KM 2
			INSGESAMT	DARUNTER MAENNLICH	
06 4 32	DARMSTADT-DIEBURG	658,36	251 346	123 390	382
06 4 33	GROSS-GERAU	453,07	228 691	114 067	505
06 4 34	HOCHTAUNUSKREIS	482,01	209 998	99 365	436
06 4 35	MAIN-KINZIG-KREIS	1 397,50	365 214	176 950	261
06 4 36	MAIN-TAUNUS-KREIS	222,40	202 510	98 159	911
06 4 37	ODENWALDKREIS	623,98	86 896	41 977	139
06 4 38	OFFENBACH	356,27	300 311	145 756	843
06 4 39	RHEINGAU-TAUNUS-KREIS	811,25	166 905	81 202	206
06 4 40	WETTERAUKREIS	1 100,62	253 040	122 561	230
	ZUSAMMEN ...	6 824,93	2 305 921	1 120 210	338
06 4	ZUSAMMEN ...	7 444,70	3 405 524	1 634 409	457
06 5	REG.-BEZ. GIESSEN				
	LANDKREISE				
06 5 31	GIESSEN	854,62	229 205	110 547	268
06 5 32	LAHN-DILL-KREIS	1 066,44	237 284	115 162	223
06 5 33	LIMBURG-WEILBURG	738,36	152 618	73 301	207
06 5 34	MARBURG-BIEDENKOPF	1 262,48	239 359	117 934	190
06 5 35	VOGELSBERGKREIS	1 458,95	108 443	53 081	74
	ZUSAMMEN ...	5 380,85	966 909	470 025	180
06 5	ZUSAMMEN ...	5 380,85	966 909	470 025	180
06 6	REG.-BEZ. KASSEL				
	KREISFREIE STADT				
06 6 11	KASSEL, STADT	106,81	185 370	84 560	1 736
	LANDKREISE				
06 6 31	FULDA	1 380,32	189 609	90 494	137
06 6 32	HERSFELD-ROTENBURG	1 096,95	125 382	60 747	114
06 6 33	KASSEL	1 292,45	223 521	108 846	173
06 6 34	SCHWALM-EDER-KREIS	1 538,90	180 224	88 367	117
06 6 35	WALDECK-FRANKENBERG	1 848,57	153 038	74 411	83
06 6 36	WERRA-MEISSNER-KREIS	1 024,36	114 080	54 892	111
	ZUSAMMEN ...	8 181,55	985 854	477 757	120
06 6	ZUSAMMEN ...	8 288,36	1 171 224	562 317	141
	KREISFREIE STAEDTE ZUSAMMEN ...	726,58	1 284 973	598 759	1 769
	LANDKREISE ZUSAMMEN ...	20 387,33	4 258 684	2 067 992	209
06	ZUSAMMEN ...	21 113,91	5 543 657	2 666 751	263

1 KREISFREIE STAEDTE UND LANDKREISE AM 31.12.1986

1.1 FLAECHE, BEVOELKERUNG UND BEVOELKERUNGSDICHTE IN DEN KREISFREIEN STAEDTEN UND LANDKREISEN

SCHLUESSEL- NUMMER	KREISFREIE STADT KREIS / LANDKREIS	FLAECHE KM 2	BEVOELKERUNG		BEV.- DICHT JE KM 2
			INSGESAMT	DARUNTER MAENNlich	
07	RHEINLAND-PFALZ				
07 1	REG.-BEZ. KOBLENZ				
	KREISFREIE STADT				
07 1 11	KOBLENZ, STADT	105,01	110 277	52 705	1 050
	LANDKREISE				
07 1 31	AHRWEILER	787,06	110 929	52 562	141
07 1 32	ALTENKIRCHEN (WESTERWALD)	641,89	120 314	58 084	187
07 1 33	BAD KREUZNACH	863,57	144 440	67 889	167
07 1 34	BIRKENFELD	798,00	84 946	40 957	106
07 1 35	COCHEM-ZELL	719,33	59 242	29 063	82
07 1 37	MAYEN-KOBLENZ	816,89	184 886	89 412	226
07 1 38	NEUWIED	626,85	154 876	73 641	247
07 1 40	RHEIN-HUNSRUECK-KREIS	962,96	88 967	43 322	92
07 1 41	RHEIN-LAHN-KREIS	782,34	116 738	56 228	149
07 1 43	WESTERWALDKREIS	988,68	170 403	82 742	172
	ZUSAMMEN ...	7 987,57	1 235 741	593 900	155
07 1	ZUSAMMEN ...	8 092,58	1 346 018	646 605	166
07 2	REG.-BEZ. TRIER				
	KREISFREIE STADT				
07 2 11	TRIER, STADT	117,20	93 076	42 304	794
	LANDKREISE				
07 2 31	BERNKASTEL-WITTLICH	1 177,74	106 112	50 894	90
07 2 32	BITBURG-PRUEM	1 627,19	87 273	41 835	54
07 2 33	DAUN	910,99	56 001	27 344	61
07 2 35	TRIER-SAARBURG	1 092,69	125 110	60 875	114
	ZUSAMMEN ...	4 808,61	374 496	180 948	78
07 2	ZUSAMMEN ...	4 925,81	467 572	223 252	95
07 3	REG.-BEZ. RHEINHESSEN-PFALZ				
	KREISFREIE STAEDTE				
07 3 11	FRANKENTHAL (PFALZ), STADT	43,79	44 269	21 255	1 011
07 3 12	KAISERSLAUTERN, STADT	139,70	96 766	46 489	693
07 3 13	LANDAU IN DER PFALZ, STADT	82,97	35 284	15 964	425
07 3 14	LUDWIGSHAFEN AM RHEIN, STADT ...	77,63	152 162	72 309	1 960
07 3 15	MAINZ, STADT	97,74	189 005	90 604	1 934

1 KREISFREIE STAEDTE UND LANDKREISE AM 31.12.1986

1.1 FLAECHEN, BEVÖLKERUNG UND BEVÖLKERUNGSDICHTE IN DEN KREISFREIEN STAEDTEN UND LANDKREISEN

SCHLUESSEL- NUMMER	KREISFREIE STADT KREIS / LANDKREIS	FLAECHEN KM 2	BEVÖLKERUNG		BEV.- DICHTEN JE KM 2
			INSGESAMT	DARUNTER MAENNLICH	
07 3 16	NEUSTADT AN DER WEINSTRASSE, STADT	117,13	48 391	22 613	413
07 3 17	PIRMASSENS, STADT	61,41	46 077	21 070	750
07 3 18	SPEYER, STADT	42,58	42 865	19 909	1 007
07 3 19	WORMS, STADT	108,72	72 045	33 715	663
07 3 20	ZWEIBRUECKEN, STADT	70,68	32 722	15 288	463
	ZUSAMMEN ...	842,35	759 586	359 216	902
	LANDKREISE				
07 3 31	ALZEY-WORMS	588,16	98 372	47 745	167
07 3 32	BAD DUECKHEIM	594,86	118 725	56 947	200
07 3 33	DÖNNERSBERGKREIS	645,48	66 317	32 002	103
07 3 34	GERMERSHEIM	463,20	101 666	49 345	219
07 3 35	KAISERSLAUTERN	639,75	94 538	45 794	148
07 3 36	KUSEL	551,81	73 616	35 473	133
07 3 37	SÜDLICHE WEINSTRASSE	639,88	95 615	45 798	149
07 3 38	LUDWIGSHAFEN	304,87	129 747	63 545	426
07 3 39	MAINZ-BINGEN	605,26	162 131	79 064	268
07 3 40	PIRMASSENS	953,75	97 534	47 233	102
	ZUSAMMEN ...	5 987,02	1 038 261	502 946	173
07 3	ZUSAMMEN ...	6 829,37	1 797 847	862 162	263
	KREISFREIE STAEDTE ZUSAMMEN ...	1 064,56	962 939	454 225	905
	LANDKREISE ZUSAMMEN ...	18 783,20	2 648 498	1 277 794	141
07	ZUSAMMEN ...	19 847,76	3 611 437	1 732 019	182
08	BADEN-WÜRTTEMBERG				
08 1	REG.-BEZ. STUTTGART				
08 1 1	REGION MITTLERER NECKAR				
	STADTKREIS				
08 1 11	STUTTGART, LANDESHAUPTSTADT	207,36	565 486	268 800	2 727
	LANDKREISE				
08 1 15	BOEBLINGEN	617,94	313 623	154 792	508
08 1 16	ESSLINGEN	641,64	459 190	225 410	716
08 1 17	GOEPPINGEN	642,31	230 816	111 148	359
08 1 18	LUDWIGSBURG	687,17	438 235	214 516	638

1 KREISFREIE STAEDTE UND LANDKREISE AM 31.12.1986

1.1 FLAECHEN, BEVOELKERUNG UND BEVOELKERUNGSDICHTE IN DEN KREISFREIEN STAEDTEN UND LANDKREISEN

SCHLUESSEL- NUMMER	KREISFREIE STADT KREIS / LANDKREIS	FLAECHEN KM 2	BEVOELKERUNG		BEV.- DICHTEN JE KM 2
			INSGESAMT	DARUNTER MAENNLICH	
08 1 19	REMS-MURR-KREIS	858,06	359 695	175 551	419
	ZUSAMMEN ...	3 447,12	1 801 559	881 417	523
08 1 1	ZUSAMMEN ...	3 654,48	2 367 045	1 150 217	648
08 1 2	REGION FRANKEN				
	STADTKREIS				
08 1 21	HEILBRONN, STADT	99,86	111 713	52 956	1 119
	LANDKREISE				
08 1 25	HEILBRONN	1 099,61	252 554	123 379	230
08 1 26	HOHENLOHEKREIS	776,66	85 991	41 957	111
08 1 27	SCHWAEBISCH HALL	1 483,89	151 385	72 914	102
08 1 28	MAIN-TAUBER-KREIS	1 304,62	120 548	58 256	92
	ZUSAMMEN ...	4 664,78	610 478	296 506	131
08 1 2	ZUSAMMEN ...	4 764,64	722 191	349 462	152
08 1 3	REGION OSTWUERTTEMBERG				
	LANDKREISE				
08 1 35	HEIDENHEIM	627,20	123 859	59 476	197
08 1 36	OSTALBKREIS	1 511,50	277 339	134 174	183
	ZUSAMMEN ...	2 138,70	401 198	193 650	188
08 1 3	ZUSAMMEN ...	2 138,70	401 198	193 650	188
08 1	ZUSAMMEN ...	10 557,82	3 490 434	1 693 329	331
08 2	REG.-BEZ. KARLSRUHE				
08 2 1	REGION MITTLERER OBERRHEIN				
	STADTKREISE				
08 2 11	BADEN-BADEN, STADT	140,21	49 257	21 408	351
08 2 12	KARLSRUHE, STADT	173,45	268 309	128 066	1 547
	ZUSAMMEN ...	313,66	317 566	149 474	1 012
	LANDKREISE				
08 2 15	KARLSRUHE	1 084,92	363 538	176 922	335
08 2 16	RASTATT	738,82	190 877	91 617	258
	ZUSAMMEN ...	1 823,74	554 415	268 539	304
08 2 1	ZUSAMMEN ...	2 137,40	871 981	418 013	408

1 KREISFREIE STAEDTE UND LANDKREISE AM 31.12.1986

1.1 FLAECH, BEVOELKERUNG UND BEVOELKERUNGSDICHTE IN DEN KREISFREIEN STAEDTEN UND LANDKREISEN

SCHLUESSEL- NUMMER	KREISFREIE STADT KREIS / LANDKREIS	FLAECH KM 2	BEVOELKERUNG		BEV.- DICHTE JE KM 2
			INSGESAMT	DARUNTER MAENNlich	
08 2 2	REGION UNTERER NECKAR				
	STADTKREISE				
08 2 21	HEIDELBERG, STADT	108,83	136 227	62 325	1 252
08 2 22	MANNHEIM, UNIVERSITAETSSTADT ...	144,95	294 648	142 542	2 033
	ZUSAMMEN ...	253,78	430 875	204 867	1 698
	LANDKREISE				
08 2 25	NECKAR-ODENWALD-KREIS	1 126,32	129 001	63 067	115
08 2 26	RHEIN-NECKAR-KREIS	1 061,80	469 907	227 056	443
	ZUSAMMEN ...	2 188,12	598 908	290 123	274
08 2 2	ZUSAMMEN ...	2 441,90	1 029 783	494 990	422
08 2 3	REGION NORDSCHWARZWALD				
	STADTKREIS				
08 2 31	PFORZHEIM, STADT	97,81	104 452	48 257	1 068
	LANDKREISE				
08 2 35	CALW	797,53	136 548	65 534	171
08 2 36	ENZKREIS	573,91	165 392	80 121	288
08 2 37	FREUDENSTADT	870,67	101 942	46 514	117
	ZUSAMMEN ...	2 242,11	403 882	194 169	180
08 2 3	ZUSAMMEN ...	2 339,92	508 334	242 426	217
08 2	ZUSAMMEN ...	6 919,22	2 410 098	1 155 429	348
08 3	REG.-BEZ. FREIBURG				
08 3 1	REGION SUEDLICHER OBERRHEIN				
	STADTKREIS				
08 3 11	FREIBURG IM BREISGAU, STADT	153,05	186 156	84 806	1 216
	LANDKREISE				
08 3 15	BREISGAU-HOCHSCHWARZWALD	1 378,33	210 015	101 211	152
08 3 16	EMMENDINGEN	679,93	135 421	65 616	199
08 3 17	ORTENAU-KREIS	1 860,63	354 362	170 007	190
	ZUSAMMEN ...	3 918,89	699 798	336 834	179
08 3 1	ZUSAMMEN ...	4 071,94	885 954	421 640	218

1 KREISFREIE STAEDTE UND LANDKREISE AM 31.12.1986

1.1 FLAECHEN, BEVOELKERUNG UND BEVOELKERUNGSDICHTE IN DEN KREISFREIEN STAEDTEN UND LANDKREISEN

SCHLUESSEL- NUMMER	KREISFREIE STADT KREIS / LANDKREIS	FLAECHEN KM 2	BEVOELKERUNG		BEV.- DICHTEN JE KM 2
			INSGESAMT	DARUNTER MAENNLICH	
08 3 2	REGION SCHWARZWALD-BAAR-HEUBERG				
	LANDKREISE				
08 3 25	ROTTWEIL	769,46	126 036	60 685	164
08 3 26	SCHWARZWALD-BAAR-KREIS	1 025,27	194 120	92 788	189
08 3 27	TUTTLINGEN	734,41	111 650	54 587	152
	ZUSAMMEN ...	2 529,14	431 806	208 060	171
08 3 2	ZUSAMMEN ...	2 529,14	431 806	208 060	171
08 3 3	REGION HOCHRHEIN-BODENSEE				
	LANDKREISE				
08 3 35	KONSTANZ	818,07	234 397	112 611	287
08 3 36	LOERRACH	806,79	191 976	92 463	238
08 3 37	WALDSHUT	1 131,09	147 036	71 291	130
	ZUSAMMEN ...	2 755,95	573 409	276 365	208
08 3 3	ZUSAMMEN ...	2 755,95	573 409	276 365	208
08 3	ZUSAMMEN ...	9 357,03	1 891 169	906 065	202
08 4	REG.-BEZ. TUEBINGEN				
08 4 1	REGION NECKAR-ALB				
	LANDKREISE				
08 4 15	REUTLINGEN	1 094,07	243 351	116 866	222
08 4 16	TUEBINGEN	519,12	181 817	88 156	350
08 4 17	ZOLLERNALBKREIS	917,73	170 577	81 809	186
	ZUSAMMEN ...	2 530,92	595 745	286 831	235
08 4 1	ZUSAMMEN ...	2 530,92	595 745	286 831	235
08 4 2	REGION DONAU-ILLER				
	STADTKREIS				
08 4 21	ULM, UNIVERSITAETSSTADT	118,73	100 745	48 218	849
	LANDKREISE				
08 4 25	ALB-DONAU-KREIS	1 357,21	160 379	79 271	118
08 4 26	BIBERACH	1 409,84	153 222	74 767	109
	ZUSAMMEN ...	2 767,05	313 601	154 038	113
08 4 2	ZUSAMMEN ...	2 885,78	414 346	202 256	144

1 KREISFREIE STAEDTE UND LANDKREISE AM 31.12.1986

1.1 FLAECHEN, BEVOELKERUNG UND BEVOELKERUNGSDICHTE IN DEN KREISFREIEN STAEDTEN UND LANDKREISEN

SCHLUESSEL- NUMMER	KREISFREIE STADT KREIS / LANDKREIS	FLAECHEN KM 2	BEVOELKERUNG		BEV.- DICHTE JE KM 2
			INSGESAMT	DARUNTER MAENNlich	
08 4 3	REGION BODENSEE-OBERSCHWABEN				
	LANDKREISE				
08 4 35	BODENSEEKREIS	664,55	175 339	84 648	264
08 4 36	RAVENSBURG	1 631,70	235 027	113 812	144
08 4 37	SIGMARINGEN	1 204,37	114 622	56 222	95
	ZUSAMMEN ...	3 500,62	524 988	254 682	150
08 4 3	ZUSAMMEN ...	3 500,62	524 988	254 682	150
08 4	ZUSAMMEN ...	8 917,32	1 535 079	743 769	172
	STADTKREISE				
	ZUSAMMEN ...	1 244,25	1 816 993	857 378	1 460
	LANDKREISE				
	ZUSAMMEN ...	34 507,14	7 509 787	3 641 214	218
08	ZUSAMMEN ...	35 751,39	9 326 780	4 498 592	261
09	BAYERN				
09 1	REG.-BEZ. OBERBAYERN				
	KREISFREIE STAEDTE				
09 1 61	INGOLSTADT, STADT	133,37	92 593	44 771	694
09 1 62	MUENCHEN, LANDESHAUPTSTADT	310,39	1 274 716	611 588	4 107
09 1 63	ROSENHEIM, STADT	37,11	53 168	25 544	1 433
	ZUSAMMEN ...	480,87	1 420 477	681 903	2 954
	LANDKREISE				
09 1 71	ALTOETTING	569,41	93 342	44 031	164
09 1 72	BERCHTESGADENER LAND	839,85	92 832	42 675	111
09 1 73	BAD TOELZ-WOLFRATSHAUSEN	1 110,89	100 019	47 803	90
09 1 74	DACHAU	579,21	105 187	51 270	182
09 1 75	EBERSBERG	549,34	98 484	48 349	179
09 1 76	EICHSTAETT	1 214,35	97 108	48 266	80
09 1 77	ERDING	870,85	89 661	44 540	103
09 1 78	FREISING	799,76	122 846	61 548	154
09 1 79	FUERSTENFELDBRUCK	434,72	177 788	86 539	409
09 1 80	GARMISCH-PARTENKIRCHEN	1 012,17	83 023	38 439	82
09 1 81	LANDSBERG A. LECH	804,40	83 823	42 003	104
09 1 82	MIESBACH	863,54	82 778	38 422	96
09 1 83	MUEHLDORF A. INN	805,25	91 681	43 687	114
09 1 84	MUENCHEN	667,73	270 335	134 273	405
09 1 85	NEUBURG-SCHROBENHAUSEN	739,74	75 508	37 016	102

1 KREISFREIE STAEDTE UND LANDKREISE AM 31.12.1986

1.1 FLAECH, BEVOELKERUNG UND BEVOELKERUNGSDICHTE IN DEN KREISFREIEN STAEDTEN UND LANDKREISEN

SCHLUESSEL- NUMMER	KREISFREIE STADT KREIS / LANDKREIS	FLAECH KM 2	BEVOELKERUNG		BEV.- DICHT JE KM 2
			INSGESAMT	DARUNTER MAENNLICH	
09 1 86	PFAFFENHOFEN A. D. ILM	759,33	88 080	43 746	116
09 1 87	ROSENHEIM	1 435,98	195 667	94 627	136
09 1 88	STARNBERG	488,01	113 400	53 534	232
09 1 89	TRAUNSTEIN	1 537,08	144 902	68 114	94
09 1 90	WEILHEIM-SCHONGAU	966,45	109 417	53 761	113
	ZUSAMMEN ...	17 048,06	2 315 881	1 122 643	136
09 1	ZUSAMMEN ...	17 528,93	3 736 358	1 804 546	213
09 2	REG.-BEZ. NIEDERBAYERN				
	KREISFREIE STAEDTE				
09 2 61	LANDSHUT, STADT	65,67	57 067	25 918	869
09 2 62	PASSAU, STADT	69,71	52 733	24 649	756
09 2 63	STRAUBING, STADT	67,64	41 622	19 533	615
	ZUSAMMEN ...	203,02	151 422	70 100	746
	LANDKREISE				
09 2 71	DEGGENDORF	860,26	101 258	48 596	118
09 2 72	FREYUNG-GRAFENAU	984,37	73 273	34 809	74
09 2 73	KELHEIM	1 067,16	87 243	42 268	82
09 2 74	LANDSHUT	1 348,33	114 447	55 723	85
09 2 75	PASSAU	1 530,35	159 141	75 728	104
09 2 76	REGEN	975,04	75 407	35 621	77
09 2 77	ROTTAL-INN	1 281,38	101 145	47 428	79
09 2 78	STRAUBING-BOGEN	1 203,14	79 950	38 913	66
09 2 79	DINGOLFING-LANDAU	878,12	74 698	36 120	85
	ZUSAMMEN ...	10 128,15	866 562	415 206	86
09 2	ZUSAMMEN ...	10 331,17	1 017 984	485 306	99
09 3	REG.-BEZ. OBERPFALZ				
	KREISFREIE STAEDTE				
09 3 61	AMBERG, STADT	50,07	43 348	20 046	866
09 3 62	REGENSBURG, STADT	80,81	123 821	57 901	1 532
09 3 63	WEIDEN I. D. OPF., STADT	68,06	41 807	19 015	614
	ZUSAMMEN ...	198,94	208 976	96 962	1 050
	LANDKREISE				
09 3 71	AMBERG-SULZBACH	1 255,32	93 638	45 768	75
09 3 72	CHAM	1 509,76	116 958	55 519	77
09 3 73	NEUMARKT I. D. OPF.	1 343,92	103 205	50 197	77

1 KREISFREIE STAEDTE UND LANDKREISE AM 31.12.1986

1.1 FLAECHE, BEVOELKERUNG UND BEVOELKERUNGSDICHTE IN DEN KREISFREIEN STAEDTEN UND LANDKREISEN

SCHLUESSEL- NUMMER	KREISFREIE STADT KREIS / LANDKREIS	FLAECHE KM 2	BEVOELKERUNG		BEV.- DICHTE JE KM 2
			INSGESAMT	DARUNTER MAENNlich	
09 3 74	NEUSTADT A. D. WALDNAAB	1 428,95	90 317	43 473	63
09 3 75	REGENSBURG	1 395,41	144 566	71 089	104
09 3 76	SCHWANDORF	1 472,80	129 431	63 154	88
09 3 77	TIRSCHENREUTH	1 086,18	75 943	36 140	70
	ZUSAMMEN ...	9 492,34	754 058	365 340	79
09 3	ZUSAMMEN ...	9 691,28	963 034	462 302	99
09 4	REG.-BEZ. OBERFRANKEN				
	KREISFREIE STAEDTE				
09 4 61	BAMBERG, STADT	54,73	69 591	30 883	1 272
09 4 62	BAYREUTH, STADT	66,90	72 326	33 648	1 081
09 4 63	COBURG, STADT	47,14	44 412	20 992	942
09 4 64	HOF, STADT	57,89	50 623	23 170	874
	ZUSAMMEN ...	226,66	236 952	108 693	1 045
	LANDKREISE				
09 4 71	BAMBERG	1 168,08	119 491	58 969	102
09 4 72	BAYREUTH	1 273,07	96 425	46 379	76
09 4 73	COBURG	591,52	81 414	39 226	138
09 4 74	FORCHHEIM	642,91	98 169	47 605	153
09 4 75	HOF	892,31	105 085	49 361	118
09 4 76	KRONACH	651,55	73 557	34 731	113
09 4 77	KULMBACH	656,50	73 046	34 322	111
09 4 78	LICHTENFELS	521,84	64 782	30 878	124
09 4 79	WUNSIEDEL I. FICHELGEbirge	606,74	88 324	40 926	146
	ZUSAMMEN ...	7 004,52	800 293	382 397	114
09 4	ZUSAMMEN ...	7 231,18	1 037 245	491 090	143
09 5	REG.-BEZ. MITTELFRANKEN				
	KREISFREIE STAEDTE				
09 5 61	ANSBACH, STADT	99,93	37 451	16 933	375
09 5 62	ERLANGEN, STADT	76,97	100 200	48 141	1 302
09 5 63	FUERTH, STADT	63,35	98 203	46 099	1 550
09 5 64	NUERNBERG, STADT	185,77	467 392	216 401	2 516
09 5 65	SCHWABACH, STADT	40,71	35 627	16 990	875
	ZUSAMMEN ...	466,73	738 873	344 564	1 583
	LANDKREISE				
09 5 71	ANSBACH	1 972,26	155 616	74 924	79

1 KREISFREIE STAEDTE UND LANDKREISE AM 31.12.1986

1.1 FLAECHE, BEVOELKERUNG UND BEVOELKERUNGSDICHTE IN DEN KREISFREIEN STAEDTEN UND LANDKREISEN

SCHLUESSEL- NUMMER	KREISFREIE STADT KREIS / LANDKREIS	FLAECHE KM 2	BEVOELKERUNG		BEV.- DICHT JE KM 2
			INSGESAMT	DARUNTER MAENNLICH	
09 5 72	ERLANGEN-HOECHSTADT	564,90	107 188	52 796	190
09 5 73	FUERTH	307,59	94 108	45 451	306
09 5 74	NUERNBERGER LAND	800,67	149 677	71 879	187
09 5 75	NEUSTADT A.D.AISCH-BAD WINDSHEIM	1 267,63	84 381	40 877	67
09 5 76	ROTH	895,32	107 213	55 302	120
09 5 77	WEISSENBURG-GUNZENHAUSEN	970,81	84 206	39 818	87
	ZUSAMMEN ...	6 779,18	782 389	381 047	115
09 5	ZUSAMMEN ...	7 245,91	1 521 262	725 611	210
09 6	REG.-BEZ. UNTERFRANKEN				
	KREISFREIE STAEDTE				
09 6 61	ASCHAFFENBURG, STADT	62,56	59 646	27 835	953
09 6 62	SCHWEINFURT, STADT	35,88	50 568	23 139	1 409
09 6 63	WUERZBURG, STADT	87,85	127 050	56 594	1 446
	ZUSAMMEN ...	186,29	237 264	107 568	1 274
	LANDKREISE				
09 6 71	ASCHAFFENBURG	699,06	151 105	73 759	216
09 6 72	BAD KISSINGEN	1 136,86	101 706	48 696	89
09 6 73	RHOEN-GRABFELD	1 021,78	77 522	38 572	76
09 6 74	HASSBERGE	956,52	78 241	38 491	82
09 6 75	KITZINGEN	684,45	80 058	38 898	117
09 6 76	MILTENBERG	715,71	112 088	54 545	157
09 6 77	MAIN-SPESSART	1 321,01	120 789	58 937	91
09 6 78	SCHWEINFURT	841,29	103 358	50 709	123
09 6 79	WUERZBURG	968,55	139 665	68 854	144
	ZUSAMMEN ...	8 345,23	964 532	471 461	116
09 6	ZUSAMMEN ...	8 531,52	1 201 796	579 029	141
09 7	REG.-BEZ. SCHWABEN				
	KREISFREIE STAEDTE				
09 7 61	AUGSBURG, STADT	147,15	245 962	113 810	1 672
09 7 62	KAUFBEUREN, STADT	40,04	41 475	19 301	1 036
09 7 63	KEMPTEN (ALLGAEU), STADT	63,28	56 950	26 226	900
09 7 64	MEMMINGEN, STADT	70,16	37 284	17 482	531
	ZUSAMMEN ...	320,63	381 671	176 819	1 190
	LANDKREISE				
09 7 71	AICHACH-FRIEDBERG	763,90	100 880	49 643	132

1 KREISFREIE STAEDTE UND LANDKREISE AM 31.12.1986

1.1 FLAECHEN, BEVOELKERUNG UND BEVOELKERUNGSDICHTE IN DEN KREISFREIEN STAEDTEN UND LANDKREISEN

SCHLUESSEL- NUMMER	KREISFREIE STADT KREIS / LANDKREIS	FLAECHEN KM 2	BEVOELKERUNG		BEV.- DICHTE JE KM 2
			INSGESAMT	DARUNTER MAENNlich	
09 7 72	AUGSBURG	1 089,07	192 306	94 784	177
09 7 73	DILLINGEN A. D. DONAU	791,19	79 015	38 130	100
09 7 74	GUENZBURG	762,22	107 565	52 770	141
09 7 75	NEU-ULM	515,40	142 616	69 151	277
09 7 76	LINDAU (BODENSEE)	323,30	69 492	32 462	215
09 7 77	OSTALLGAEU	1 395,14	112 487	54 342	81
09 7 78	UNTERALLGAEU	1 230,33	115 220	55 161	94
09 7 79	DONAU-RIES	1 274,90	115 441	56 502	91
09 7 80	OBERALLGAEU	1 526,79	132 118	62 774	87
	ZUSAMMEN ...	9 672,24	1 167 140	565 719	121
09 7	ZUSAMMEN ...	9 992,87	1 548 811	742 538	155
	KREISFREIE STAEDTE ZUSAMMEN ...	2 083,14	3 375 635	1 586 609	1 620
	LANDKREISE ZUSAMMEN ...	68 469,72	7 650 855	3 703 813	112
09	ZUSAMMEN ...	70 552,86	11 026 490	5 290 422	156
10	SAARLAND				
	LANDKREISE				
10 0 41	STADTVERBAND SAARBRUECKEN	410,58	351 337	164 770	856
10 0 42	MERZIG-WADERN	554,81	99 662	47 864	180
10 0 43	NEUNKIRCHEN	249,03	146 652	69 410	589
10 0 44	SAARLOUIS	459,10	205 111	98 698	447
10 0 45	SAAR-PFALZ-KREIS	419,67	149 616	71 782	357
10 0 46	SANKT WENDEL	476,12	89 757	43 394	189
10	ZUSAMMEN ...	2 569,31	1 042 135	495 918	406
11	BERLIN (WEST)				
11 0 00	BERLIN (WEST), STADT	480,14	1 879 225	872 057	3 914
	BUNDESGBIET				
	KREISFREIE STAEDTE	12 419,26	20 913 468	9 814 724	1 684
	LANDKREISE	236 290,08	40 226 993	19 470 657	170
	INSGESAMT ...	248 709,34	61 140 461	29 285 381	246

1 Kreisfreie Städte und Landkreise am 31.12.1986
1.2 Kreisfreie Städte in alphabetischer Ordnung

Schlüssel- nummer	Kreisfreie Stadt	Land	Schlüssel- nummer	Kreisfreie Stadt	Land
05 3 13	Aachen	NW	07 1 11	Koblenz	RhPf
09 3 61	Amberg	Bay	05 3 15	Köln	NW
09 5 61	Ansbach	Bay	05 1 14	Krefeld	NW
09 6 61	Aschaffenburg	Bay			
09 7 61	Augsburg	Bay	07 3 13	Landau in der Pfalz	RhPf
			09 2 61	Landshut	Bay
08 2 11	Baden-Baden	BaWü	05 3 16	Leverkusen	NW
09 4 61	Bamberg	Bay	07 3 14	Ludwigshafen am Rhein	RhPf
09 4 62	Bayreuth	Bay	01 0 03	Lübeck	SchH
11 0 00	Berlin (West)	BlnW			
05 7 11	Bielefeld	NW	07 3 15	Mainz	RhPf
05 9 11	Bochum	NW	08 2 22	Mannheim	BaWü
05 3 14	Bonn	NW	09 7 64	Memmingen	Bay
05 5 12	Bottrop	NW	05 1 16	Mönchengladbach	NW
03 1 01	Braunschweig	Ndsa	05 1 17	Mülheim a.d. Ruhr	NW
04 0 11	Bremen	Brm	09 1 62	München	Bay
04 0 12	Bremerhaven	Brm	05 5 15	Münster	NW
09 4 63	Coburg	Bay	01 0 04	Neumünster	SchH
			07 3 16	Neustadt an der Weinstraße	RhPf
06 4 11	Darmstadt	Hess	09 5 64	Nürnberg	Bay
03 4 01	Delmenhorst	Ndsa			
05 9 13	Dortmund	NW	05 1 19	Oberhausen	NW
05 1 11	Düsseldorf	NW	06 4 13	Offenbach am Main	Hess
05 1 12	Duisburg	NW	03 4 03	Oldenburg (Oldenburg)	Ndsa
			03 4 04	Osnabrück	Ndsa
03 4 02	Emden	Ndsa			
09 5 62	Erlangen	Bay	09 2 62	Passau	Bay
05 1 13	Essen	NW	08 2 31	Pforzheim	BaWü
			07 3 17	Pirmasens	RhPf
01 0 01	Flensburg	SchH			
07 3 11	Frankenthal (Pfalz)	RhPf	09 3 62	Regensburg	Bay
06 4 12	Frankfurt am Main	Hess	05 1 20	Reimscheid	NW
08 3 11	Freiburg im Breisgau	BaWü	09 1 63	Rosenheim	Bay
09 5 63	Fürth	Bay			
			03 1 02	Salzgitter	Ndsa
05 5 13	Gelsenkirchen	NW	09 5 65	Schwabach	Bay
			09 6 62	Schweinfurt	Bay
05 9 14	Hagen	NW	05 1 22	Solingen	NW
02 0 00	Hamburg	Hmb	07 3 18	Speyer	RhPf
05 9 15	Hamm	NW	09 2 63	Straubing	Bay
03 2 01	Hannover	Ndsa	08 1 11	Stuttgart	BaWü
08 2 21	Heidelberg	BaWü			
08 1 21	Heilbronn	BaWü	07 2 11	Trier	RhPf
05 9 16	Herne	NW			
09 4 64	Hof	Bay	08 4 21	Ulm	BaWü
09 1 61	Ingolstadt	Bay	09 3 63	Weiden i.d. OPf.	Bay
			06 4 14	Wiesbaden	Hess
07 3 12	Kaiserslautern	RhPf	03 4 05	Wilhelmshaven	Ndsa
08 2 12	Karlsruhe	BaWü	03 1 03	Wolfsburg	Ndsa
06 6 11	Kassel	Hess	07 3 19	Worms	RhPf
09 7 62	Kaufbeuren	Bay	09 6 63	Würzburg	Bay
09 7 63	Kempten (Allgäu)	Bay	05 1 24	Wuppertal	NW
01 0 02	Kiel	SchH	07 3 20	Zweibrücken	RhPf

1 Kreisfreie Städte und Landkreise am 31.12.1986

1.3 Landkreise in alphabetischer Ordnung

Schlüssel- nummer	Landkreis/ Kreis	Land	Zahl der Gemeinden	Schlüssel- nummer	Landkreis/ Kreis	Land	Zahl der Gemeinden
05 3 54	Aachen	NW	9	09 1 80	Garmisch-Partenkirchen	Bay	22
07 1 31	Ahrweiler	RhPf	74	07 3 34	Germersheim	RhPf	31
09 7 71	Aichach-Friedberg	Bay	23	06 5 31	Gießen	Hess	18
08 4 25	Alb-Donau-Kreis	BaWü	55	03 1 51	Gifhorn	Ndsa	41
07 1 32	Altenkirchen (Westerwald)	RhPf	119	08 1 17	Göppingen	BaWü	38
09 1 71	Altötting	Bay	24	03 1 52	Göttingen	Ndsa	29
07 3 31	Alzey-Worms	RhPf	69	03 1 53	Goslar	Ndsa	15
09 3 71	Amberg-Weizsach	Bay	27	03 4 56	Grafschaft Bentheim	Ndsa	26
03 4 51	Ammerland	Ndsa	6	06 4 33	Groß-Gerau	Hess	14
09 5 71	Ansbach	Bay	58	09 7 74	Günzburg	Bay	34
09 6 71	Aschaffenburg	Bay	32	05 7 54	Gütersloh	NW	13
09 7 72	Augsburg	Bay	46				
03 4 52	Aurich	Ndsa	26	03 2 52	Hameln-Pyrmont	Ndsa	8
				03 2 53	Hannover	Ndsa	20
07 3 32	Bad Dürkheim	RhPf	48	03 3 53	Harburg	Ndsa	42
09 6 72	Bad Kissingen	Bay	26	09 6 74	Haßberge	Bay	25
07 1 33	Bad Kreuznach	RhPf	119	08 1 35	Heidenheim	BaWü	11
09 1 73	Bad Tölz-Wolfratshausen	Bay	21	08 1 25	Heilbronn	BaWü	46
09 4 71	Bamberg	Bay	36	05 3 70	Heinsberg	NW	10
09 4 72	Bayreuth	Bay	33	03 1 54	Helmstedt	Ndsa	26
09 1 72	Berchtesgadener Land	Bay	15	05 7 58	Herford	NW	9
06 4 31	Bergstraße	Hess	22	06 6 32	Hersfeld-Rotenburg	Hess	20
07 2 31	Bernkastel-Wittlich	RhPf	108	01 0 53	Herzogtum Lauenburg	SchH	133
08 4 26	Biberach	BaWü	45	03 2 54	Hildesheim	Ndsa	40
07 1 34	Birkenfeld	RhPf	96	05 9 58	Hochsauerlandkreis	NW	12
07 2 32	Bitburg-Prüm	RhPf	237	06 4 34	Hochtaunuskreis	Hess	13
08 4 35	Bodenseekreis	BaWü	23	05 7 62	Höxter	NW	10
08 1 15	Böblingen	BaWü	26	09 4 75	Hof	Bay	27
05 5 54	Borken	NW	17	08 1 26	Hohenlohekreis	BaWü	16
08 3 15	Breisgau-Hochschwarzwald	BaWü	50	03 2 55	Holzminde	Ndsa	32
08 2 35	Calw	BaWü	25	07 3 35	Kaiserslautern	RhPf	50
03 3 51	Celle	Ndsa	25	08 2 15	Karlsruhe	BaWü	32
09 3 72	Cham	Bay	39	06 6 33	Kassel	Hess	29
09 4 73	Coburg	Bay	17	09 2 73	Kelheim	Bay	24
07 1 35	Cochem-Zell	RhPf	91	09 6 75	Kitzingen	Bay	31
05 5 58	Coesfeld	NW	11	05 1 54	Kleve	NW	16
03 4 53	Cloppenburg	Ndsa	13	08 3 35	Konstanz	BaWü	25
03 3 52	Cuxhaven	Ndsa	58	09 4 76	Kronach	Bay	18
				09 4 77	Kulmbach	Bay	22
09 1 74	Dachau	Bay	17	07 3 36	Kusel	RhPf	98
06 4 32	Darmstadt-Dieburg	Hess	23				
07 2 33	Daun	RhPf	109	06 5 32	Lahn-Dill-Kreis	Hess	23
09 2 71	Deggendorf	Bay	26	09 1 81	Landsberg a. Lech	Bay	31
03 2 51	Diepholz	Ndsa	47	09 2 74	Landshut	Bay	35
09 7 73	Dillingen a.d. Donau	Bay	27	03 4 57	Leer	Ndsa	23
09 2 79	Dingolfing-Landau	Bay	15	09 4 78	Lichtenfels	Bay	11
01 0 51	Dithmarschen	SchH	117	06 5 33	Limburg-Weilburg	Hess	19
09 7 79	Donau-Ries	Bay	44	09 7 76	Lindau (Bodensee)	Bay	19
07 3 33	Donnersbergkreis	RhPf	81	05 7 66	Lippe	NW	16
05 3 58	Düren	NW	15	08 3 36	Lörrach	BaWü	42
				08 1 18	Ludwigsburg	BaWü	39
09 1 75	Ebersberg	Bay	21	07 3 38	Ludwigshafen	RhPf	25
09 1 76	Eichstätt	Bay	30	03 3 54	Lüchow-Dannenberg	Ndsa	27
08 3 16	Emmendingen	BaWü	24	03 3 55	Lüneburg	Ndsa	42
03 4 54	Emsland	Nds	60				
05 9 54	Ennepe-Ruhr-Kreis	NW	9	05 9 62	Märkischer Kreis	NW	15
08 2 36	Enzkreis	BaWü	28	06 4 35	Main-Kinzig-Kreis	Hess	29
09 1 77	Erding	Bay	26	09 6 77	Main-Spessart	Bay	40
05 3 62	Erftkreis	NW	10	08 1 28	Main-Tauber-Kreis	BaWü	18
09 5 72	Erlangen-Höchststadt	Bay	25	06 4 36	Main-Taunus-Kreis	Hess	12
08 1 16	Esslingen	BaWü	44	07 3 39	Mainz-Bingen	RhPf	66
05 3 66	Euskirchen	NW	11	06 5 34	Marburg-Biedenkopf	Hess	22
				07 1 37	Mayen-Koblenz	RhPf	85
09 4 74	Forchheim	Bay	29	10 0 42	Merzig-Wadern	Saar	7
09 1 78	Freising	Bay	24	05 1 58	Mettmann	NW	10
08 2 37	Freudenstadt	BaWü	17	09 1 82	Miesbach	Bay	17
09 2 72	Freyung-Grafenau	Bay	25	09 6 76	Miltenberg	Bay	32
03 4 55	Friesland	Ndsa	8	05 7 70	Minden-Lübbecke	NW	11
09 1 79	Fürstenfeldbruck	Bay	23	09 1 83	Mühldorf a. Inn	Bay	31
09 5 73	Fürth	Bay	14	09 1 84	München	Bay	29
06 6 31	Fulda	Hess	23				

1) Einschl. bewohnte gemeindefreie Gebiete.

1 Kreisfreie Städte und Landkreise am 31.12.1986

1.3 Landkreise in alphabetischer Ordnung

Schlüssel- nummer	Landkreis/ Kreis	Land	Zahl der Gemeinden ¹⁾	Schlüssel- nummer	Landkreis/ Kreis	Land	Zahl der Gemeinden ¹⁾
08 2 25	Neckar-Odenwald-Kreis	BaWü	27	10 0 41	Saarbrücken (Stadtverband)	Saar	10
09 1 85	Neuburg-Schrobenhausen	Bay	18	10 0 44	Saarlouis	Saar	13
09 3 73	Neumarkt i.d. OPf.	Bay	19	10 0 45	Saar-Pfalz-Kreis	Saar	7
10 0 43	Neunkirchen	Saar	7	10 0 46	Sankt Wendel	Saar	8
05 1 62	Neuss	NW	8	03 2 57	Schaumburg	Ndsa	38
09 5 75	Neustadt a.d. Aisch-Bad Windsheim	Bay	38	01 0 59	Schleswig-Flensburg	SchH	136
09 3 74	Neustadt a.d. Waldnaab	Bay	37	08 1 27	Schwäbisch Hall	BaWü	30
09 7 75	Neu-Ulm	Bay	17	06 6 34	Schwarzmühl-Eder-Kreis	Hess	27
07 1 38	Neuwied	RhPf	62	09 3 76	Schwandorf	Bay	33
03 2 56	Nienburg (Weser)	Ndsa	36	08 3 26	Schwarzwald-Baar-Kreis	BaWü	20
01 0 54	Nordfriesland	SchH	137	09 6 78	Schweinfurt	Bay	29
03 1 55	Northheim	Ndsa	12	01 0 60	Segeberg	SchH	95
09 5 74	Nürnberger Land	Bay	27	05 9 70	Siegen-Wittgenstein	NW	11
				08 4 37	Sigmaringen	BaWü	25
09 7 80	Oberallgäu	Bay	28	05 9 74	Soest	NW	14
05 3 74	Oberbergischer Kreis	NW	13	03 3 58	Soltau-Fallingb.ostel	Ndsa	24
06 4 37	Odenwaldkreis	Hess	15	03 3 59	Stade	Ndsa	40
06 4 38	Offenbach	Hess	13	09 1 88	Starnberg	Bay	14
03 4 58	Oldenburg (Oldenburg)	Ndsa	15	01 0 61	Steinburg	SchH	114
05 9 66	Olpe	NW	7	05 5 66	Steinfurt	NW	24
08 3 17	Ortenaukreis	BaWü	51	01 0 62	Stormarn	SchH	55
03 4 59	Osnabrück	Ndsa	34	09 2 78	Straubing-Bogen	Bay	37
08 1 36	Ostalbkreis	BaWü	42	07 3 37	Südliche Weinstraße	RhPf	75
09 7 77	Ostallgäu	Bay	44				
03 3 56	Osterholz	Ndsa	11	09 3 77	Tirschenreuth	Bay	26
03 1 56	Osterode am Harz	Ndsa	16	09 1 89	Traunstein	Bay	35
01 0 55	Ostholstein	SchH	39	07 2 35	Trier-Saarburg	RhPf	103
				08 4 16	Tübingen	BaWü	15
05 7 74	Paderborn	NW	10	08 3 27	Tuttlingen	BaWü	35
09 2 75	Passau	Bay	38				
03 1 57	Peine	Ndsa	8	03 3 60	Uelzen	Ndsa	29
09 1 86	Pfaffenhofen a.d. Ilm	Bay	19	05 9 78	Unna	NW	10
01 0 56	Pinneberg	SchH	49	09 7 78	Unterallgäu	Bay	52
07 3 40	Pirmasens	RhPf	83				
01 0 57	Plön	SchH	86	03 4 60	Vechta	Ndsa	10
				03 3 61	Verden	Ndsa	12
08 2 16	Rastatt	BaWü	23	05 1 66	Viersen	NW	9
08 4 36	Ravensburg	BaWü	39	06 5 35	Vogelsbergkreis	Hess	19
05 5 62	Recklinghausen	NW	10				
09 2 76	Regen	Bay	24	06 6 35	Waldeck-Frankenberg	Hess	22
09 3 75	Regensburg	Bay	41	08 3 37	Waldshut	BaWü	32
08 1 19	Rems-Murr-Kreis	BaWü	31	05 5 70	Warendorf	NW	13
01 0 58	Rendsburg-Eckernförde	SchH	166	09 1 90	Weilheim-Schongau	Bay	34
08 4 15	Reutlingen	BaWü	27	09 5 77	Weißenburg-Gunzenhausen	Bay	27
06 4 39	Rheingau-Taunus-Kreis	Hess	17	06 6 36	Werra-Meißner-Kreis	Hess	16
07 1 40	Rhein-Hunsrück-Kreis	RhPf	133	05 1 70	Wesel	NW	13
05 3 78	Rheinisch-Bergischer Kreis	NW	8	03 4 61	Wesermarsch	Ndsa	9
07 1 41	Rhein-Lahn-Kreis	RhPf	138	07 1 43	Westerwaldkreis	RhPf	191
08 2 26	Rhein-Neckar-Kreis	BaWü	54	06 4 40	Wetteraukreis	Hess	25
05 3 82	Rhein-Sieg-Kreis	NW	19	03 4 62	Wittmund	Ndsa	19
09 6 73	Rhön-Grabfeld	Bay	37	03 1 58	Wolfenbüttel	Ndsa	37
09 1 87	Rosenheim	Bay	45	09 6 79	Würzburg	Bay	52
03 3 57	Rotenburg (Wümme)	Ndsa	57	09 4 79	Wunsiedel i. Fichtelgebirge	Bay	17
09 5 76	Roth	Bay	16				
09 2 77	Rottal-Inn	Bay	31	08 4 17	Zollernalbkreis	BaWü	25
08 3 25	Rottweil	BaWü	22				

1) Einschl. bewohnte gemeindefreie Gebiete.

2 FLAECHE UND BEVOELKERUNG IN DEN GEMEINDEVERBAENDEN AM 31.12.1986 *)

SCHLUESSEL- NUMMER	KREIS GEMEINDEVERBAND	SITZ	GEMEIN- DEN 1)	GEM.- VERB.	FLAECHE	BEVOEL- KERUNG
			ANZAHL		KM 2	ANZAHL
01	SCHLESWIG-HOLSTEIN					
01 0 51	DITHMARSCHEN	HEIDE, STADT	117	12	1 405,39	128 560
	DARUNTER:					
	KIRCHSPIELSLANDGEMEINDEN					
	ALBERSDORF	ALBERSDORF	10	1	117,29	7 047
	BUESUM	BUESUM	6	1	41,74	7 719
	BURG-SUEDERHASTEDT	BURG (DITHMARSCHEN)	10	1	104,87	8 952
	EDDELAK-SANKT- MICHAELISDONN	SANKT MICHAELISDONN	4	1	48,38	6 125
	HEIDE-LAND	HEIDE, STADT	5	1	74,21	8 252
	HENNSTEDT	HENNSTEDT	14	1	124,26	5 413
	LUNDEN	LUNDEN	8	1	99,58	5 186
	MARNE-LAND	MARNE, STADT	11	1	117,81	5 079
	MELDORF-LAND	MELDORF, STADT	13	1	184,12	7 391
	TELLINGSTEDT	TELLINGSTEDT	13	1	137,24	6 922
	WEDDINGSTEDT	WEDDINGSTEDT	5	1	64,22	5 042
	WESSELBUREN	WESSELBUREN, STADT	12	1	111,59	3 229
	ZUSAMMEN ...		111	12	1 225,31	76 357
01 0 53	HERZOGTUM LAUENBURG	RATZEBURG, STADT	133	11	1 262,99	158 144
	DARUNTER:					
	AEMTER					
	AUMUEHLE-WOHLTORF	AUMUEHLE	3	1	67,93	6 017
	BERKENTHIN	BERKENTHIN	11	1	77,06	6 015
	BREITENFELDE	BREITENFELDE	10	1	76,42	4 742
	BUECHEN	BUECHEN	10	1	102,81	8 964
	GEESTHACHT-LAND	GEESTHACHT, STADT	8	1	58,47	9 720
	GUDOW-STERLEY	GUDOW	13	1	214,49	5 083
	LUETAU	LAUENBURG/ ELBE, STADT ..	10	1	80,76	3 006
	NUSSE	NUSSE	9	1	90,89	3 684
	RATZEBURG-LAND	RATZEBURG, STADT	18	1	130,64	8 947
	SANDESNEBEN	SANDESNEBEN	16	1	115,21	7 502
	SCHWARZENBEK-LAND	SCHWARZENBEK, STADT	19	1	131,82	8 054
	ZUSAMMEN ...		127	11	1 146,50	71 734
01 0 54	NORDFRIESLAND	HUSUM, STADT	137	16	2 048,14	160 688
	DARUNTER:					
	AEMTER					
	AMRUM	NEBEL	3	1	20,43	2 836
	BOEKINGHARDE	RISUM-LINDHOLM	4	1	136,15	5 333
	BREDSTEDT-LAND	BREKLUM	14	1	145,13	7 331
	EIDERSTEDT	GARDING, STADT	15	1	217,54	4 986
	FOEHR-LAND	MIDLUM	11	1	74,85	4 090
	FRIEDRICHSTADT	FRIEDRICHSTADT, STADT ...	6	1	98,04	5 697
	HATTSTEDT	HATTSTEDT	7	1	66,57	5 244
	KARRHARDE	LECK	10	1	183,55	6 432
	LANDSCHAFT SYLT	SYLT-OST	5	1	69,50	10 997
	NORDSTRAND	NORDSTRAND	2	1	50,11	2 399
	PELLWORM	PELLWORM	4	1	57,67	1 422
	STOLLBERG	LANGENHORN	4	1	117,44	5 241
	SUEDERLUEGUM	SUEDERLUEGUM	8	1	87,38	4 184
	TREENE	MILDSTEDT	14	1	184,12	9 591
	VIOEL	VIOEL	13	1	177,78	7 026
	WIEDINGHARDE	KLANXBUELL	6	1	125,38	4 054
	ZUSAMMEN ...		126	16	1 811,64	86 863

*) AEMTER, KIRCHSPIELSLAND-, SAMT-, VERBANDSGEMEINDEN UND VERWALTUNGSGEMEINSCHAFTEN.

1) EINSCHLIESSLICH BEWOHNTE GEMEINDEFREIE GEBIETE.

2 FLAECHEN UND BEVÖLKERUNG IN DEN GEMEINDEVERBÄNDEN AM 31.12.1986 *)

SCHLÜSSEL- NUMMER	KREIS GEMEINDEVERBAND	SITZ	GEMEIN- DEN 1)	GEM.- VERB.	FLÄCHE	BEVÖL- KERUNG
			ANZAHL		KM 2	ANZAHL
01 0 55	OSTHOLSTEIN	EUTIN, STADT	39	6	1 390,65	195 923
	DARUNTER:					
	AEMTER					
	FEHMARN	BURG AUF FEHMARN, STADT .	3	1	170,90	6 098
	GRUBE	GRUBE	4	1	63,31	4 783
	LENSAHN	LENSAHN	6	1	78,78	6 814
	NEUSTADT-LAND	NEUSTADT IN HOLSTEIN, STADT	3	1	97,62	5 054
	OLDENBURG-LAND	OLDENBURG IN HOLSTEIN, STADT	5	1	191,74	6 407
	SCHOENWALDE	SCHOENWALDE AM BUNGSBERG	2	1	72,82	3 572
	ZUSAMMEN ...		23	6	675,17	32 728
01 0 56	PINNEBERG	PINNEBERG, STADT	49	7	662,20	261 979
	DARUNTER:					
	AEMTER					
	BOENNINGSTEDT	BOENNINGSTEDT	3	1	32,23	10 353
	ELMSHORN-LAND	ELMSHORN, STADT	7	1	91,29	9 091
	HASELDORF	HASELDORF	3	1	61,04	3 553
	HOERNERKIRCHEN	BRANDE-HOERNERKIRCHEN ...	4	1	44,92	2 729
	MOORREGE	MOORREGE	6	1	56,32	10 831
	PINNEBERG-LAND	PINNEBERG, STADT	4	1	39,12	6 679
	RANTZAU	BARMSTEDT, STADT	10	1	111,99	6 660
	ZUSAMMEN ...		37	7	436,91	49 896
01 0 57	PLOEN	PLOEN, STADT	86	7	1 081,51	118 035
	DARUNTER:					
	AEMTER					
	BOKHORST	SCHILLSDORF	5	1	84,71	3 674
	LUETJENBURG-LAND	LUETJENBURG, STADT	14	1	218,69	9 570
	PLOEN-LAND	PLOEN, STADT	11	1	165,60	7 732
	PREETZ-LAND	PREETZ, STADT	17	1	190,94	8 526
	PROBSTEI	SCHOENBERG (HOLSTEIN) ...	17	1	107,43	8 277
	SELENT/SCHLESEN	SELENT	8	1	125,32	5 274
	WANKENDORF	WANKENDORF	4	1	64,56	4 570
	ZUSAMMEN ...		76	7	957,25	47 623
01 0 58	RENSBURG-ECKERNFÖRDE	RENSBURG, STADT	166	19	2 185,59	247 652
	DARUNTER:					
	AEMTER					
	ACHTERWEHR	ACHTERWEHR	8	1	118,38	9 475
	AUKRUG	AUKRUG	5	1	114,81	6 354
	BORDESHOLM-LAND	BORDESHOLM	13	1	89,46	5 575
	DAENISCHENHAGEN	DAENISCHENHAGEN	4	1	71,85	7 636
	DAENISCHER WOHLD	GETTORF	7	1	115,78	7 797
	FLINTBEK	FLINTBEK	4	1	30,74	7 301
	FOCKBEK	FOCKBEK	4	1	67,14	8 725
	HANERAU-HADEMARSCHEN	HANERAU-HADEMARSCHEN	11	1	136,56	5 947
	HOHENWESTEDT-LAND	HOHENWESTEDT	14	1	134,61	5 051
	HOHN	HOHN	12	1	167,83	7 992
	HUETTEN	ASCHEFFEL	8	1	104,47	5 893
	JEVENSTEDT	JEVENSTEDT	9	1	126,83	5 523
	MOLFSEE	MOLFSEE	6	1	47,62	8 388
	NORTORF-LAND	NORTORF, STADT	16	1	232,38	9 277
	OSTERROENFELD	OSTERROENFELD	6	1	78,97	5 635
	SCHLEI	FLECKEBY	5	1	101,02	5 828
	SCHWANSEN	DAMP	8	1	128,30	7 226

*) AEMTER, KIRCHSPIELSLAND-, SAMT-, VERBANDSGEMEINDEN UND VERWALTUNGSGEMEINSCHAFTEN.
1) EINSCHLIESSLICH BEWOHNTE GEMEINDEFREIE GEBIETE.

2 FLAECH UND BEVOELKERUNG IN DEN GEMEINDEVERBAENDEN AM 31.12.1986 *)

SCHLUESSEL-NUMMER	KREIS GEMEINDEVERBAND	SITZ	GEMEIN- DEN 1)	GEM.- VERB.	FLAECH	BEVOEL- KERUNG
			ANZAHL		KM 2	ANZAHL
	WINDEBY	ECKERNFOERDE, STADT	6	1	76,77	4 720
	WITTENSEE	GROSS WITTENSEE	9	1	105,29	5 143
	ZUSAMMEN ...		155	19	2 048,81	129 486
01 0 59	SCHLESWIG-FLENSBURG	SCHLESWIG, STADT	136	18	2 071,30	182 646
	DARUNTER:					
	AEMTER					
	BOEKLUND	BOEKLUND	7	1	78,27	4 608
	EGGEBEK	EGGEBEK	8	1	132,10	6 773
	GELTING	GELTING	10	1	100,20	6 100
	HADDEBY	BUSDORF	8	1	79,79	6 956
	HANDEWITT	HANDEWITT	2	1	77,75	7 371
	HUERUP	HUERUP	7	1	97,32	7 247
	KAPPELN-LAND	KAPPELN, STADT	4	1	28,39	1 747
	KROPP	KROPP	8	1	158,94	9 592
	LANGBALLIG	DOLLERUP	7	1	86,12	6 168
	OEVERSEE	TARP	4	1	83,30	9 844
	SATRUP	SATRUP	4	1	55,68	4 424
	SCHAFFLUND	SCHAFFLUND	13	1	236,81	9 644
	SCHUBY	SCHUBY	5	1	67,90	5 338
	SILBERSTEDT	SILBERSTEDT	6	1	141,26	7 303
	STAPELHOLM	NORDERSTAPEL	7	1	136,28	5 848
	STEINBERGKIRCHE	STEINBERGKIRCHE	7	1	100,85	6 454
	SUEDERBRARUP	SUEDERBRARUP	17	1	146,75	9 824
	TOLK	TOLK	7	1	93,46	5 198
	ZUSAMMEN ...		131	18	1 901,17	120 439
01 0 60	SEGEBERG	BAD SEGEBERG, STADT	95	9	1 344,32	218 371
	DARUNTER:					
	AEMTER					
	BAD BRAMSTEDT-LAND	BAD BRAMSTEDT, STADT	14	1	186,61	8 195
	BORNHOEVED	BORNHOEVED	7	1	75,10	4 758
	ITZSTEDT	ITZSTEDT	6	1	68,44	9 585
	KALTENKIRCHEN-LAND	KALTENKIRCHEN, STADT	7	1	124,65	13 021
	KISDORF	KATTENDORF	9	1	90,13	8 616
	LEEZEN	LEEZEN	13	1	155,79	6 735
	RICKLING	RICKLING	5	1	120,06	7 027
	SEGEBERG-LAND	BAD SEGEBERG, STADT	19	1	175,04	11 129
	WENSIN	GARBEC	7	1	142,65	4 953
	ZUSAMMEN ...		87	9	1 138,47	74 019
01 0 61	STEINBURG	ITZEHOE, STADT	114	9	1 056,26	126 665
	DARUNTER:					
	AEMTER					
	BREITENBURG	BREITENBURG	9	1	54,13	7 806
	HERZHORN	HERZHORN	7	1	93,88	6 009
	HOHENLOCKSTEDT	HOHENLOCKSTEDT	6	1	76,26	6 604
	HORST	HORST (HOLSTEIN)	5	1	80,58	8 098
	ITZEHOE-LAND	ITZEHOE, STADT	16	1	115,90	7 792
	KELLINGHUSEN-LAND	KELLINGHUSEN, STADT	18	1	133,89	7 304
	KREMPERMARSCH	KREMPE, STADT	10	1	81,21	8 642
	SCHENEFELD	SCHENEFELD	23	1	164,40	8 894
	WILSTERMARSCH	WILSTER, STADT	15	1	179,11	6 656
	ZUSAMMEN ...		109	9	979,36	67 805

*) AEMTER, KIRCHSPIELSLAND-, SAMT-, VERBANDSGEMEINDEN UND VERWALTUNGSGEMEINSCHAFTEN.
1) EINSCHLIESSLICH BEWOHNTE GEMEINDEFREIE GEBIETE.

2 FLAECHE UND BEVOELKERUNG IN DEN GEMEINDEVERBAENDEN AM 31.12.1986 *)

SCHLUES- SEL- NUMMER	KREIS GEMEINDEVERBAND	SITZ	GEMEIN- DEN 1)	GEM.- VERB.	FLAECHE	BEVOEL- KERUNG
			ANZAHL		KM 2	ANZAHL
01 0 62	STORMARN	BAD OLDESLOE, STADT	55	5	766,24	197 633
	DARUNTER:					
	AEMTER					
	BAD OLDESLOE-LAND	BAD OLDESLOE, STADT	9	1	121,79	9 128
	BARGTEHEIDE-LAND	BARGTEHEIDE, STADT	8	1	98,89	10 776
	NORDSTORMARN	REINFELD (HOLSTEIN), STADT	12	1	123,38	7 908
	SIEK	SIEK	5	1	60,56	8 569
	TRITTAU	TRITTAU	10	1	93,33	13 661
	ZUSAMMEN ...		44	5	497,95	50 042
01	SCHLESWIG-HOLSTEIN	KIEL, LANDESHAUPTSTADT ..	1 131	119	15 727,90	2 612 672
	DARUNTER: AEMTER/ KIRCHSPIELSLANDGEMEINDEN	1 026	119	12 818,54	806 992
03		NIEDERSACHSEN				
03 1 51	GIFHORN	GIFHORN, STADT	41	7	1 560,91	129 689
	DARUNTER:					
	SAMTGEMEINDEN					
	BOLDECKER LAND	WEYHAUSEN	6	1	69,50	7 203
	BROME	BROME, FLECKEN	7	1	203,63	11 451
	HANKENSBUEITTEL	HANKENSBUEITTEL	5	1	290,10	8 486
	ISENBUEITTEL	ISENBUEITTEL	4	1	77,19	9 750
	MEINERSEN	MEINERSEN	4	1	172,60	14 421
	PAPENTEICH	MEINE	6	1	110,74	16 211
	WESENDORF	WESENDORF	6	1	208,55	9 359
	ZUSAMMEN ...		38	7	1 132,31	76 881
03 1 52	GOETTINGEN	GOETTINGEN, STADT	29	3	1 116,96	265 746
	DARUNTER:					
	SAMTGEMEINDEN					
	DRANSFELD	DRANSFELD, STADT	5	1	122,42	9 047
	GIEBOLDEHAUSEN	GIEBOLDEHAUSEN, FLECKEN ..	10	1	104,68	13 024
	RADOLFSHAUSEN	EBERGOETZEN	5	1	68,31	6 895
	ZUSAMMEN ...		20	3	295,41	28 966
03 1 53	GOSLAR	GOSLAR, STADT	15	2	964,90	163 131
	DARUNTER:					
	SAMTGEMEINDEN					
	LUTTER AM BARENBERGE	LUTTER AM BARENBERGE, FLECKEN	3	1	59,76	4 678
	OBERHARZ	CLAUSTHAL-ZELLERFELD, BERGSTADT	4	1	43,58	20 403
	ZUSAMMEN ...		7	2	103,34	25 081
03 1 54	HELMSTEDT	HELMSTEDT, STADT	26	4	673,66	96 011
	DARUNTER:					
	SAMTGEMEINDEN					
	GRASLEBEN	GRASLEBEN	4	1	45,18	4 668
	HEESEBERG	JERXHEIM	6	1	81,60	4 411
	NORD-ELM	SUEPPLINGEN	6	1	63,31	6 321
	VELPKE	VELPKE	5	1	120,41	10 864
	ZUSAMMEN ...		21	4	310,50	26 264

*) AEMTER, KIRCHSPIELSLAND-, SAMT-, VERBANDSGEMEINDEN UND VERWALTUNGSGEMEINSCHAFTEN.

1) EINSCHLIESSLICH BEWOHNTE GEMEINDEFREIE GEBIETE.

2 FLAECHE UND BEVOELKERUNG IN DEN GEMEINDEVERBAENDEN AM 31.12.1986 *)

SCHLUESSEL- NUMMER	KREIS GEMEINDEVERBAND	SITZ	GEMEIN- DEN 1)	GEM.- VERB.	FLAECHE	BEVOEL- KERUNG
			ANZAHL		KM 2	ANZAHL
03 1 56	OSTERODE AM HARZ	OSTERODE AM HARZ, STADT .	16	3	636,73	87 833
	DARUNTER: SAMTGEMEINDEN					
	BAD GRUND (HARZ)	WINDHAUSEN	5	1	41,19	10 274
	HATTORF AM HARZ	HATTORF AM HARZ.....	4	1	57,39	7 591
	WALKENRIED	WALKENRIED	3	1	21,64	5 811
	ZUSAMMEN ...		12	3	120,22	23 676
03 1 58	WOLFENBUETTEL	WOLFENBUETTEL, STADT	37	6	722,32	112 938
	DARUNTER: SAMTGEMEINDEN					
	ASSE	REMLINGEN	7	1	86,62	7 764
	BADDECKENSTEDT	BADDECKENSTEDT	6	1	113,74	10 402
	ODERWALD	BOERSSUM	7	1	89,14	6 587
	SCHLADEN	SCHLADEN	4	1	73,79	9 557
	SCHOEPPENSTEDT	SCHOEPPENSTEDT, STADT ...	6	1	126,72	9 957
	SICKTE	SICKTE	5	1	81,76	8 720
	ZUSAMMEN ...		35	6	571,77	52 987
03 2 51	DIEPHOLZ	DIEPHOLZ, STADT	47	7	1 987,02	183 304
	DARUNTER: SAMTGEMEINDEN					
	ALTES AMT LEMFOERDE	LEMFOERDE, FLECKEN	7	1	109,59	6 885
	BARNSTORF	BARNSTORF, FLECKEN	4	1	205,77	11 280
	BRUCHHAUSEN-VILSEN	BRUCHHAUSEN-VILSEN, FLECKEN.....	6	1	226,96	14 333
	KIRCHDORF	KIRCHDORF	6	1	179,70	7 692
	REHDEN	REHDEN	5	1	127,90	5 067
	SCHWAFOERDEN	SCHWAFOERDEN	6	1	149,32	6 754
	SIEDENBURG	SIEDENBURG, FLECKEN	5	1	102,90	4 549
	ZUSAMMEN ...		39	7	1 102,14	56 560
03 2 54	HILDESHEIM	HILDESHEIM, STADT	40	5	1 205,15	276 809
	DARUNTER: SAMTGEMEINDEN					
	DUINGEN	DUINGEN, FLECKEN	5	1	59,58	5 620
	FREDEN (LEINE)	FREDEN (LEINE)	4	1	53,49	5 619
	GRONAU (LEINE)	GRONAU (LEINE), STADT ...	7	1	110,08	14 243
	LAMSPRINGE	LAMSPRINGE, FLECKEN	5	1	70,39	6 359
	SIBBESSE	SIBBESSE	5	1	71,79	6 095
	ZUSAMMEN ...		26	5	365,33	37 936
03 2 55	HOLZMINDEN	HOLZMINDEN, STADT	32	6	692,38	80 288
	DARUNTER: SAMTGEMEINDEN					
	BEVERN	BEVERN, FLECKEN	4	1	66,30	7 066
	BODENWERDER	BODENWERDER, STADT	6	1	114,17	12 431
	BOFFZEN	BOFFZEN	4	1	37,70	7 692
	ESCHERSHAUSEN	ESCHERSHAUSEN, STADT	5	1	61,15	7 348
	POLLE	POLLE, FLECKEN	5	1	100,43	4 932
	STADTOLDENDORF	STADTOLDENDORF, STADT ...	6	1	71,08	10 470
	ZUSAMMEN ...		30	6	450,83	49 939

*) AEMTER, KIRCHSPIELSLAND-, SAMT-, VERBANDSGEMEINDEN UND VERWALTUNGSGEMEINSCHAFTEN.

1) EINSCHLIESSLICH BEWOHNTE GEMEINDEFREIE GEBIETE.

2 FLAECHEN UND BEVÖLKERUNG IN DEN GEMEINDEVERBÄNDEN AM 31.12.1986 *)

SCHLÜSSEL- NUMMER	KREIS GEMEINDEVERBAND	SITZ	GEMEIN- DEN 1)	GEM.- VERB.	FLÄCHE	BEVÖL- KERUNG
			ANZAHL		KM 2	ANZAHL
03 2 56	NIENBURG (WESER)	NIENBURG (WESER), STADT .	36	8	1 398,40	111 605
	DARUNTER: SAMTGEMEINDEN					
	EYSTRUP	EYSTRUP	4	1	57,66	5 276
	HEEMSEN	ROHRSEN	4	1	73,25	4 885
	GRAFSCHAFT HOYA	HOYA, STADT	6	1	157,37	10 118
	LANDESBERGEN	LANDESBERGEN	4	1	131,17	7 773
	LIEBENAU	LIEBENAU, FLECKEN	3	1	71,94	5 559
	MARKLOHE	MARKLOHE	3	1	106,43	7 642
	STEIMBKE	STEIMBKE	4	1	185,48	6 468
	UCHTE	UCHTE, FLECKEN	4	1	283,99	13 723
	ZUSAMMEN ...		32	8	1 067,29	61 444
03 2 57	SCHAUMBURG	STADTHAGEN, STADT	38	7	675,57	151 023
	DARUNTER: SAMTGEMEINDEN					
	EILSEN	BAD EILSEN	5	1	13,90	6 433
	LINDHORST	LINDHORST	4	1	34,33	7 635
	NENNDORF	BAD NENNDORF	4	1	51,41	14 588
	NIEDERNWOEHREN	NIEDERNWOEHREN	6	1	64,43	7 764
	NIENSTAEDT	HELPSEN	4	1	30,05	8 935
	RODENBERG	RODENBERG, STADT	6	1	86,21	12 753
	SACHSENHAGEN	SACHSENHAGEN, STADT	4	1	62,46	8 118
	ZUSAMMEN ...		33	7	342,79	66 226
03 3 51	CELLE	CELLE, STADT	25	4	1 544,47	163 683
	DARUNTER: SAMTGEMEINDEN					
	ESCHEDE	ESCHEDE	4	1	195,88	5 939
	FLOTWEDEL	WIENHAUSEN	4	1	112,53	8 547
	LACHENDORF	LACHENDORF	5	1	164,50	9 778
	WATHLINGEN	WATHLINGEN	3	1	68,53	11 891
	ZUSAMMEN ...		16	4	541,44	36 155
03 3 52	CUXHAVEN	CUXHAVEN, STADT	58	9	2 130,05	191 405
	DARUNTER: SAMTGEMEINDEN					
	AM DOBRÖCK	CADENBERGE	7	1	190,69	12 924
	BEDERKESA	BEDERKESA, FLECKEN	8	1	234,26	11 728
	BEVERSTEDT	BEVERSTEDT, FLECKEN	9	1	197,61	12 232
	BOERDE LAMSTEDT	LAMSTEDT	5	1	176,85	5 385
	HADELN	OTTERNDORF, STADT	4	1	101,20	9 388
	HAGEN	HAGEN IM BREMISCHEN	6	1	197,32	9 071
	HEMMOOR	HEMMOOR, STADT	3	1	123,80	13 038
	LAND WURSTEN	DORUM	7	1	125,91	7 896
	SIETLAND	IHLIENWORTH	4	1	143,79	5 645
	ZUSAMMEN ...		53	9	1 491,43	87 307

*) ÄMTER, KIRCHSPIELSLAND-, SAMT-, VERBANDSGEMEINDEN UND VERWALTUNGSGEMEINSCHAFTEN.

1) EINSCHLIESSLICH BEWOHNTE GEMEINDEFREIE GEBIETE.

2 FLAECHE UND BEVOELKERUNG IN DEN GEMEINDEVERBAENDEN AM 31.12.1986 *)

SCHLUESSEL-NUMMER	KREIS GEMEINDEVERBAND	SITZ	GEMEIN- DEN 1)	GEM.- VERB.	FLAECHE	BEVOEL- KERUNG
			ANZAHL		KM 2	ANZAHL
03 3 53	HARBURG	WINSEN (LUHE), STADT	42	6	1 244,30	195 588
	DARUNTER: SAMTGEMEINDEN					
	ELBMARSCH	MARSCHACHT	3	1	81,30	8 220
	HANSTEDT	HANSTEDT	6	1	198,03	11 691
	HOLLENSTEDT	HOLLENSTEDT	7	1	110,09	7 968
	JESTEBURG	JESTEBURG	3	1	37,80	8 226
	SALZHAUSEN	SALZHAUSEN	8	1	148,13	10 270
	TOSTEDT	TOSTEDT	9	1	221,36	19 294
	ZUSAMMEN ...		36	6	796,71	65 669
03 3 54	LUECHOW-DANNENBERG	LUECHOW, STADT	27	5	1 219,64	48 528
	DARUNTER: SAMTGEMEINDEN					
	CLENZE	CLENZE, FLECKEN	5	1	222,16	7 185
	DANNENBERG (ELBE)	DANNENBERG (ELBE), STADT	7	1	300,76	14 030
	GARTOW	GARTOW, FLECKEN	5	1	134,36	3 762
	HITZACKER	HITZACKER, STADT	3	1	121,65	6 354
	LUECHOW	LUECHOW, STADT	7	1	337,99	17 197
	ZUSAMMEN ...		27	5	1 116,92	48 528
03 3 55	LUENEBURG	LUENEBURG, STADT	42	7	1 069,99	133 104
	DARUNTER: SAMTGEMEINDEN					
	AMELINGHAUSEN	AMELINGHAUSEN	5	1	194,41	6 099
	BARDOWICK	BARDOWICK, FLECKEN	7	1	99,98	11 452
	DAHLENBURG	DAHLENBURG, FLECKEN	5	1	155,78	6 432
	GELLERSEN	REPPENSTEDT	4	1	73,61	8 503
	ILMENAU	MELBECK	4	1	69,68	7 418
	OSTHEIDE	BARENDORF	6	1	129,74	7 124
	SCHARNEBECK	SCHARNEBECK	8	1	135,64	10 667
	ZUSAMMEN ...		39	7	858,84	57 695
03 3 56	OSTERHOLZ	OSTERHOLZ-SCHARMBECK, STADT	11	1	650,61	94 658
	DARUNTER: SAMTGEMEINDE					
	HAMBERGEN	HAMBERGEN	5	1	135,01	10 312
	ZUSAMMEN ...		5	1	135,01	10 312
03 3 57	ROTENBURG (WUEMME)	ROTENBURG (WUEMME), STADT	57	8	2 069,66	140 176
	DARUNTER: SAMTGEMEINDEN					
	BOTHEL	BOTHEL	6	1	148,64	7 192
	FINTEL	LAUENBRUECK	5	1	121,91	5 595
	GEESTEQUELLE	OEREL	5	1	140,45	5 982
	SELSINGEN	SELSINGEN	8	1	226,20	7 993
	SITTENSEN	SITTENSEN	9	1	138,72	8 625
	SOTTRUM	SOTTRUM	7	1	172,85	10 821
	TARMSTEDT	TARMSTEDT	8	1	186,57	9 443
	ZEVEN	ZEVEN, STADT	4	1	253,64	17 987
	ZUSAMMEN ...		52	8	1 388,98	73 638

*) AEMTER, KIRCHSPIELSLAND-, SAMT-, VERBANDSGEMEINDEN UND VERWALTUNGSGEMEINSCHAFTEN.

1) EINSCHLIESSLICH BEWOHNTE GEMEINDEFREIE GEBIETE.

2 FLAECHEN UND BEVÖLKERUNG IN DEN GEMEINDEVERBÄNDEN AM 31.12.1986 *)

SCHLÜSSEL- NUMMER	KREIS GEMEINDEVERBAND	SITZ	GEMEIN- DEN 1)	GEM.- VERB.	FLÄCHE	BEVÖL- KERUNG
			ANZAHL		KM 2	ANZAHL
03 3 58	SOLTAU-FALLINGBOSTEL	FALLINGBOSTEL, STADT	24	3	1 873,37	125 696
	DARUNTER:					
	SAMTGEMEINDEN					
	AHLDEN	HODENHAGEN	5	1	84,89	5 365
	RETHEM/ ALLER	RETHEM (ALLER), STADT ...	4	1	108,59	4 514
	SCHWARMSTEDT	SCHWARMSTEDT	5	1	140,90	8 944
	ZUSAMMEN ...		14	3	334,38	18 823
03 3 59	STADE	STADE, STADT	40	8	1 304,80	168 797
	DARUNTER:					
	SAMTGEMEINDEN					
	APENSEN	APENSEN	3	1	74,01	5 875
	FREDENBECK	FREDENBECK	3	1	144,00	9 910
	HARSEFELD	HARSEFELD, FLECKEN	4	1	165,24	15 181
	HIMMELPFORTEN	HIMMELPFORTEN	5	1	89,80	7 809
	HORNEBURG	HORNEBURG, FLECKEN	5	1	59,97	9 736
	LUEHE	STEINKIRCHEN	6	1	57,93	9 561
	NORDKEHDINGEN	FREIBURG (ELBE), FLECKEN	5	1	231,88	8 040
	OLDENDORF	OLDENDORF	5	1	106,43	6 106
	ZUSAMMEN ...		36	8	929,26	72 218
03 3 60	UELZEN	UELZEN, STADT	29	6	1 452,99	93 885
	DARUNTER:					
	SAMTGEMEINDEN					
	ALTES AMT EBSTORF	EBSTORF, FLECKEN	5	1	252,66	9 290
	BEVENSEN	BAD BEVENSEN, STADT	8	1	226,09	16 075
	BODENTEICH	BODENTEICH, FLECKEN	3	1	139,15	7 338
	ROSCHEN	ROSCHEN	5	1	210,49	6 901
	SUDERBURG	SUDERBURG	3	1	249,28	7 017
	WRESTEDT	WRESTEDT	3	1	140,84	6 898
	ZUSAMMEN ...		27	6	1 218,51	53 519
03 3 61	VERDEN	VERDEN (ALLER), STADT ...	12	1	787,69	113 716
	DARUNTER:					
	SAMTGEMEINDE					
	THEDINGHAUSEN	THEDINGHAUSEN	5	1	151,95	11 532
	ZUSAMMEN ...		5	1	151,95	11 532
03 4 52	AURICH	AURICH, STADT	26	3	1 278,14	169 235
	DARUNTER:					
	SAMTGEMEINDEN					
	BROCKMERLAND	MARIENHAFEN, FLECKEN	6	1	77,19	11 084
	DORNUM	DORNUM, FLECKEN	3	1	75,95	5 009
	HAGE	HAGE, FLECKEN	5	1	68,58	9 408
	ZUSAMMEN ...		14	3	221,72	25 501

*) ÄMTER, KIRCHSPIELSLÄNDER-, SAMT-, VERBANDSGEMEINDEN UND VERWALTUNGSGEMEINSCHAFTEN.

1) EINSCHLIESSLICH BEWOHNTE GEMEINDEFREIE GEBIETE.

2 FLAECHEN UND BEVÖLKERUNG IN DEN GEMEINDEVERBÄNDEN AM 31.12.1986 *)

SCHLÜSSEL- NUMMER	KREIS GEMEINDEVERBAND	SITZ	GEMEIN- DEN 1)	GEM.- VERB.	FLÄCHE	BEVÖL- KERUNG
			ANZAHL		KM 2	ANZAHL
03 4 54	EMSLAND	MEPPEN, STADT	60	9	2 880,17	249 397
	DARUNTER: SAMTGEMEINDEN					
	DOERPEN	DOERPEN	9	1	208,78	11 070
	FREREN	FREREN, STADT	5	1	131,83	9 199
	HERZLAKE	HERZLAKE	3	1	155,21	7 649
	LATHEN	LATHEN	6	1	165,56	7 575
	LENGERICH	LENGERICH	6	1	142,65	7 940
	NORDHUEMLING	ESTERWEGEN	5	1	142,56	8 859
	SOEGEL	SOEGEL	8	1	285,60	11 920
	SPELLE	SPELLE	3	1	90,90	8 091
	WERLTE	WERLTE	5	1	200,09	10 765
	ZUSAMMEN ...		50	9	1 523,18	83 068
03 4 56	GRAFSCHAFT BENTHEIM	NORDHORN, STADT	26	4	980,41	116 749
	DARUNTER: SAMTGEMEINDEN					
	EMLICHHEIM	EMLICHHEIM	4	1	184,51	12 503
	NEUENHAUS	NEUENHAUS, STADT	5	1	101,33	11 604
	SCHUETTORT	SCHUETTORT, STADT	7	1	133,07	12 902
	UELSEN	UELSEN	7	1	192,82	9 618
	ZUSAMMEN ...		23	4	611,73	46 627
03 4 57	LEER	LEER (OSTFRIESLAND), STADT	23	3	1 085,65	143 094
	DARUNTER: SAMTGEMEINDEN					
	BUNDE	BUNDE, FLECKEN	5	1	121,01	7 033
	HESEL	HESEL	6	1	84,29	8 617
	JUEMME	FILSUM	3	1	82,32	5 251
	ZUSAMMEN ...		14	3	287,62	20 901
03 4 58	OLDENBURG (OLDENBURG)	OLDENBURG (OLDENBURG), STADT	15	1	1 062,68	100 636
	DARUNTER: SAMTGEMEINDE					
	HARPSTEDT	HARPSTEDT, FLECKEN	8	1	210,39	9 384
	ZUSAMMEN ...		8	1	210,39	9 384
03 4 59	OSNABRUECK	OSNABRUECK, STADT	34	4	2 121,30	289 411
	DARUNTER: SAMTGEMEINDEN					
	ARTLAND	QUAKENBRUECK, STADT	4	1	189,32	18 130
	BERSENBRUECK	BERSENBRUECK, STADT	7	1	255,44	18 134
	FUERSTENAU	FUERSTENAU, STADT	3	1	224,60	13 491
	NEUENKIRCHEN	NEUENKIRCHEN	3	1	152,66	7 473
	ZUSAMMEN ...		17	4	822,02	57 228

*) ÄMTER, KIRCHSPIELSLAND-, SAMT-, VERBANDSGEMEINDEN UND VERWALTUNGSGEMEINSCHAFTEN.
1) EINSCHLIESSLICH BEWOHNTE GEMEINDEFREIE GEBIETE.

2 FLAECHE UND BEVOELKERUNG IN DEN GEMEINDEVERBAENDEN AM 31.12.1986 *)

SCHLUESSEL-NUMMER	KREIS GEMEINDEVERBAND	SITZ	GEMEIN- DEN 1)	GEM.- VERB.	FLAECHE	BEVOEL- KERUNG
			ANZAHL		KM 2	ANZAHL
03 4 62	WITTMUND	WITTMUND, STADT	19	2	655,84	53 538
	DARUNTER: SAMTGEMEINDEN					
	ESENS	ESENS, STADT	7	1	161,87	13 044
	HOLTRIEM	SCHWEINDORF	8	1	82,95	7 667
	ZUSAMMEN ...		15	2	244,82	20 711
03	NIEDERSACHSEN	HANNOVER, LANDESHAUPTSTADT	1 030	142	47 439,20	7 196 127
	DARUNTER: SAMTGEMEINDEN		744	142	18 746,84	1 304 776
07		RHEINLAND-PFALZ				
07 1 31	AHRWEILER	BAD NEUENAHN-AHRWEILER, STADT	74	4	787,06	110 929
	DARUNTER: VERBANDSGEMEINDEN					
	ADENAU	ADENAU, STADT	37	1	257,68	12 665
	ALTENAHN	ALTENAHN	12	1	153,90	10 392
	BAD BREISIG	BAD BREISIG, STADT	4	1	41,84	10 741
	BROHLTAL	NIEDERZISSEN	17	1	138,53	15 598
	ZUSAMMEN ...		70	4	591,95	49 396
07 1 32	ALTENKIRCHEN (WESTERWALD)	ALTENKIRCHEN (WESTERWALD) STADT	119	8	641,89	120 314
	DARUNTER: VERBANDSGEMEINDEN					
	ALTENKIRCHEN (WESTERWALD)	ALTENKIRCHEN (WESTERWALD) STADT	42	1	153,46	18 547
	BETZDORF	BETZDORF, STADT	5	1	24,51	15 702
	DAADEN	DAADEN	9	1	61,01	11 059
	FLAMMERSFELD	FLAMMERSFELD	26	1	75,29	9 322
	GEBHARDSHAIN	GEBHARDSHAIN	12	1	48,98	9 744
	HAMM (SIEG)	HAMM (SIEG)	12	1	42,30	10 363
	KIRCHEN (SIEG)	KIRCHEN (SIEG)	6	1	126,86	24 164
	WISSEN	WISSEN, STADT	6	1	91,47	14 425
	ZUSAMMEN ...		118	8	623,88	113 326
07 1 33	BAD KREUZNACH	BAD KREUZNACH, STADT	119	8	863,57	144 440
	DARUNTER: VERBANDSGEMEINDEN					
	BAD KREUZNACH	BAD KREUZNACH, STADT	9	1	48,14	7 677
	BAD MUENSTER AM STEIN- EBERNBURG	BAD MUENSTER AM STEIN- EBERNBURG, STADT	10	1	59,45	10 658
	KIRN-LAND	KIRN, STADT	20	1	118,01	9 831
	LANGENLONSHEIM	LANGENLONSHEIM	7	1	49,52	11 760
	MEISENHEIM	MEISENHEIM, STADT	15	1	100,24	8 686
	RUEDESHEIM	RUEDESHEIM	27	1	172,43	21 520
	SOBERNHEIM	SOBERNHEIM, STADT	19	1	173,64	17 405
	STROMBERG	STROMBERG, STADT	10	1	79,50	8 548
	ZUSAMMEN ...		117	8	800,93	96 085

*) AEMTER, KIRCHSPIELSLAND-, SAMT-, VERBANDSGEMEINDEN UND VERWALTUNGSGEMEINSCHAFTEN.

1) EINSCHLIESSLICH BEWOHNTE GEMEINDEFREIE GEBIETE.

2 FLAECHEN UND BEVÖLKERUNG IN DEN GEMEINDEVERBÄNDEN AM 31.12.1986 *)

SCHLUESSEL-NUMMER	KREIS GEMEINDEVERBAND	SITZ	GEMEIN- DEN 1)	GEM.- VERB.	FLAECHEN	BEVÖL- KERUNG
			ANZAHL		KM 2	ANZAHL
07 1 34	BIRKENFELD	BIRKENFELD, STADT	96	4	798,00	84 946
	DARUNTER: VERBANDSGEMEINDEN					
	BAUMHOLDER	BAUMHOLDER, STADT	14	1	78,98	9 894
	BIRKENFELD	BIRKENFELD, STADT	31	1	213,13	18 194
	HERRSTEIN	HERRSTEIN	33	1	221,96	16 412
	RHAUNEN	RHAUNEN	16	1	104,01	6 391
	ZUSAMMEN ...		94	4	618,08	50 891
07 1 35	COCHEM-ZELL	COCHEM, STADT	91	5	719,33	59 242
	DARUNTER: VERBANDSGEMEINDEN					
	COCHEM-LAND	COCHEM, STADT	16	1	125,58	10 305
	KAISERSESCH	KAISERSESCH	17	1	99,51	9 956
	TREIS-KARDEN	TREIS-KARDEN	17	1	133,04	8 647
	ULMEN	ULMEN	16	1	146,80	10 156
	ZELL (MOSEL)	ZELL (MOSEL), STADT	24	1	193,15	14 912
	ZUSAMMEN ...		90	5	698,08	53 976
07 1 37	MAYEN-KOBLENZ	KOBLENZ, STADT	85	8	816,89	184 886
	DARUNTER: VERBANDSGEMEINDEN					
	ANDERNACH-LAND	ANDERNACH, STADT	5	1	55,23	15 001
	MAIFELD	POLCH	17	1	161,95	16 440
	MAYEN-LAND	MAYEN, STADT	27	1	167,70	14 883
	MENDIG	MENDIG, STADT	5	1	53,99	11 934
	RHENS	RHENS, STADT	4	1	28,73	8 097
	UNTERMOSEL	KOBERN-GONDORF	13	1	135,12	16 185
	VALLENDAR	VALLENDAR, STADT	4	1	26,34	14 843
	WEISSENTHURM	WEISSENTHURM, STADT	7	1	52,48	27 478
	ZUSAMMEN ...		82	8	681,54	124 861
07 1 38	NEUWIED	NEUWIED, STADT	62	8	626,85	154 876
	DARUNTER: VERBANDSGEMEINDEN					
	ASBACH	ASBACH	4	1	108,22	16 999
	BAD HOENNINGEN	BAD HOENNINGEN, STADT ...	4	1	55,29	11 283
	DIERDORF	DIERDORF, STADT	6	1	65,80	8 152
	LINZ AM RHEIN	LINZ AM RHEIN, STADT	7	1	64,70	15 414
	PUDERBACH	PUDERBACH	16	1	95,65	11 629
	RENGSDORF	RENGSDORF	14	1	74,95	13 573
	UNKEL	UNKEL, STADT	4	1	26,53	11 236
	WALDBREITBACH	WALDBREITBACH	6	1	49,10	8 327
	ZUSAMMEN ...		61	8	540,24	96 613
07 1 40	RHEIN-HUNSRUECK-KREIS	SIMMERN/ HUNSRUECK, STADT	133	6	962,96	88 967
	DARUNTER: VERBANDSGEMEINDEN					
	EMMELSHAUSEN	EMMELSHAUSEN	25	1	134,90	12 255
	KASTELLAUN	KASTELLAUN, STADT	16	1	153,06	12 140
	KIRCHBERG (HUNSRUECK)	KIRCHBERG (HUNSRUECK), STADT	40	1	227,87	14 611
	RHEINBOELLEN	RHEINBOELLEN	12	1	108,04	7 923
	SANKT GOAR-OBERWESEL	OBERWESEL, STADT	7	1	98,47	9 868

*) AEMTER, KIRCHSPIELSLAND-, SAMT-, VERBANDSGEMEINDEN UND VERWALTUNGSGEMEINSCHAFTEN.

1) EINSCHLIESSLICH BEWOHNTE GEMEINDEFREIE GEBIETE.

2 FLAECHEN UND BEVÖLKERUNG IN DEN GEMEINDEVERBÄNDEN AM 31.12.1986 *)

SCHLÜSSEL- NUMMER	KREIS GEMEINDEVERBAND	SITZ	GEMEIN- DEN 1)	GEM.- VERB.	FLÄCHE	BEVÖL- KERUNG
			ANZAHL		KM 2	ANZAHL
	SIMMERN	SIMMERN/ HUNSRUECK, STADT	32	1	165,48	14 823
	ZUSAMMEN ...		132	6	887,82	71 620
07 1 41	RHEIN-LAHN-KREIS	BAD EMS, STADT	138	8	782,34	116 738
	DARUNTER: VERBANDSGEMEINDEN					
	BAD EMS	BAD EMS, STADT	9	1	57,40	17 788
	BRAUBACH	BRAUBACH, STADT	5	1	56,68	8 065
	DIEZ	DIEZ, STADT	24	1	106,22	21 775
	HAHNSTAETTEN	HAHNSTAETTEN	10	1	56,59	8 757
	KATZENELNBOGEN	KATZENELNBOGEN, STADT ...	21	1	103,79	8 120
	LORELEY	SANKT GOARSHAUSEN, STADT	17	1	111,86	10 012
	NASSAU	NASSAU, STADT	19	1	97,33	10 766
	NASTAETTEN	NASTAETTEN, STADT	32	1	155,62	13 369
	ZUSAMMEN ...		137	8	745,49	98 652
07 1 43	WESTERWALDKREIS	MONTABAU, STADT	191	10	988,68	170 403
	DARUNTER: VERBANDSGEMEINDEN					
	BAD MARIENBERG (WESTERWALD)	BAD MARIENBERG (WESTERWALD), STADT	18	1	83,05	16 053
	HACHENBURG	HACHENBURG, STADT	33	1	173,65	21 367
	HOEHR-GRENZHAUSEN	HOEHR-GRENZHAUSEN, STADT	4	1	35,85	11 948
	MONTABAU	MONTABAU, STADT	25	1	151,08	32 886
	RANSBACH-BAUMBACH	RANSBACH-BAUMBACH, STADT	11	1	49,76	12 037
	RENNEROD	RENNEROD, STADT	23	1	133,05	14 334
	SELTERS (WESTERWALD)	SELTERS (WESTERWALD)	21	1	111,15	12 698
	WALLMEROD	WALLMEROD	20	1	82,93	11 472
	WESTERBURG	WESTERBURG, STADT	24	1	111,48	20 517
	WIRGES	WIRGES, STADT	12	1	56,68	17 091
	ZUSAMMEN ...		191	10	988,68	170 403
07 2 31	BERNKASTEL-WITTLICH	WITTLICH, STADT	108	7	1 177,74	106 112
	DARUNTER: VERBANDSGEMEINDEN					
	BERNKASTEL-KUES	BERNKASTEL-KUES, STADT ..	20	1	207,67	22 904
	KROEV-BAUSENDORF	KROEV	10	1	116,44	8 918
	MANDERSCHIED	MANDERSCHIED	21	1	162,16	7 442
	NEUMAGEN-DHRON	NEUMAGEN-DHRON	4	1	51,40	6 101
	THALFANG	THALFANG	21	1	144,70	6 876
	TRABEN-TRARBACH	TRABEN-TRARBACH, STADT ..	6	1	88,24	9 397
	WITTLICH-LAND	WITTLICH, STADT	24	1	235,77	19 281
	ZUSAMMEN ...		106	7	1 006,38	80 919
07 2 32	BITBURG-PRUEM	BITBURG, STADT	237	7	1 627,19	87 273
	DARUNTER: VERBANDSGEMEINDEN					
	ARZFELD	ARZFELD	44	1	265,52	10 472
	BITBURG-LAND	BITBURG, STADT	51	1	275,83	14 449
	IRREL	IRREL	17	1	114,10	7 852
	KYLLBURG	KYLLBURG, STADT	21	1	153,22	7 869
	NEUERBURG	NEUERBURG, STADT	50	1	246,03	9 518
	PRUEM	PRUEM, STADT	44	1	464,95	19 959
	SPEICHER	SPEICHER	9	1	60,06	6 845
	ZUSAMMEN ...		236	7	1 579,71	76 964

*) AEMTER, KIRCHSPIELSLAND-, SAMT-, VERBANDSGEMEINDEN UND VERWALTUNGSGEMEINSCHAFTEN.
1) EINSCHLIESSLICH BEWOHNTE GEMEINDEFREIE GEBIETE.

2 FLAECHEN UND BEVÖLKERUNG IN DEN GEMEINDEVERBÄNDEN AM 31.12.1986 *)

SCHLÜSSEL- NUMMER	KREIS GEMEINDEVERBAND	SITZ	GEMEIN- DEN 1)	GEM.- VERB.	FLÄCHE	BEVÖL- KERUNG
			ANZAHL		KM 2	ANZAHL
07 2 33	DAUN	DAUN, STADT	109	5	910,99	56 001
	DARUNTER: VERBANDSGEMEINDEN					
	DAUN	DAUN, STADT	38	1	315,90	20 410
	GEROLSTEIN	GEROLSTEIN, STADT	13	1	188,20	12 750
	HILLESHEIM	HILLESHEIM	11	1	129,37	7 928
	KELBERG	KELBERG	33	1	139,95	6 688
	OBERE KYLL	JUENKERATH	14	1	137,57	8 225
	ZUSAMMEN ...		109	5	910,99	56 001
07 2 35	TRIER-SAARBURG	TRIER, STADT	103	7	1 092,69	125 110
	DARUNTER: VERBANDSGEMEINDEN					
	HERMESKEIL	HERMESKEIL, STADT	13	1	145,47	13 951
	KELL	KELL	13	1	160,16	8 901
	KONZ	KONZ, STADT	12	1	130,97	26 282
	RUWER	TRIER, STADT	20	1	126,57	16 171
	SAARBURG	SAARBURG, STADT	16	1	199,21	18 545
	SCHWEICH	SCHWEICH, STADT	18	1	154,41	21 963
	TRIER-LAND	TRIER, STADT	11	1	175,90	19 297
	ZUSAMMEN ...		103	7	1 092,69	125 110
07 3 31	ALZEY-WORMS	ALZEY, STADT	69	6	588,16	98 372
	DARUNTER: VERBANDSGEMEINDEN					
	ALZEY-LAND	ALZEY, STADT	24	1	173,89	18 242
	EICH	EICH	5	1	68,47	11 018
	MONSHEIM	MONSHEIM	7	1	45,53	8 598
	WESTHOFEN	WESTHOFEN	10	1	72,33	9 839
	WOELLSTEIN	WOELLSTEIN	8	1	61,44	8 243
	WOERRSTADT	WOERRSTADT	13	1	112,66	20 221
	ZUSAMMEN ...		67	6	534,32	76 161
07 3 32	BAD DUERKHEIM	BAD DUERKHEIM, STADT	48	6	594,86	118 725
	DARUNTER: VERBANDSGEMEINDEN					
	DEIDESHEIM	DEIDESHEIM, STADT	5	1	57,02	9 807
	FREINSHEIM	FREINSHEIM, STADT	8	1	60,71	13 215
	GRUENSTADT-LAND	GRUENSTADT, STADT	16	1	104,85	17 371
	HETTENLEIDELHEIM	HETTENLEIDELHEIM	5	1	40,31	10 039
	LAMBRECHT (PFALZ)	LAMBRECHT (PFALZ), STADT	7	1	129,20	13 848
	WACHENHEIM AN DER WEINSTRASSE	WACHENHEIM AN DER WEINSTRASSE, STADT	4	1	42,00	9 146
	ZUSAMMEN ...		45	6	434,09	73 426
07 3 33	DONNERSBERGKREIS	KIRCHHEIMBOLANDEN, STADT	81	6	645,48	66 317
	DARUNTER: VERBANDSGEMEINDEN					
	ALSENZ-OBERMOSCHEL	ALSENZ	16	1	103,00	6 921
	EISENBERG (PFALZ)	EISENBERG (PFALZ), STADT	3	1	63,68	11 781
	GOELLHEIM	GOELLHEIM	13	1	79,53	9 807
	KIRCHHEIMBOLANDEN	KIRCHHEIMBOLANDEN, STADT	16	1	147,33	15 010

*) ÄMTER, KIRCHSPIELSLAND-, SAMT-, VERBANDSGEMEINDEN UND VERWALTUNGSGEMEINSCHAFTEN.

1) EINSCHLIESSLICH BEWOHNTE GEMEINDEFREIE GEBIETE.

2 FLAECHE UND BEVOELKERUNG IN DEN GEMEINDEVERBAENDEN AM 31.12.1986 *)

SCHLUESSEL-NUMMER	KREIS GEMEINDEVERBAND	SITZ	GEMEIN- DEN 1)	GEM.- VERB.	FLAECHE	BEVOEL- KERUNG
			ANZAHL		KM 2	ANZAHL
	ROCKENHAUSEN	ROCKENHAUSEN, STADT	20	1	140,76	11 727
	WINNWEILER	WINNWEILER	13	1	111,18	11 071
	ZUSAMMEN ...		81	6	645,48	66 317
07 3 34	GERMERSHEIM	GERMERSHEIM, STADT	31	6	463,20	101 666
	DARUNTER: VERBANDSGEMEINDEN					
	BELLHEIM	BELLHEIM	4	1	43,56	10 815
	HAGENBACH	HAGENBACH	4	1	33,73	9 669
	JOCKGRIM	JOCKGRIM	4	1	40,93	13 279
	KANDEL	KANDEL, STADT	7	1	68,89	13 369
	LINGENFELD	LINGENFELD	6	1	70,18	12 541
	RUELZHEIM	RUELZHEIM	4	1	52,98	12 372
	ZUSAMMEN ...		29	6	310,27	72 045
07 3 35	KAISERSLAUTERN	KAISERSLAUTERN, STADT ...	50	9	639,75	94 538
	DARUNTER: VERBANDSGEMEINDEN					
	BRUCHMUEHLBACH-MIESAU	BRUCHMUEHLBACH-MIESAU ...	5	1	59,58	9 969
	ENKENBACH-ALSENORN	ENKENBACH-ALSENORN	4	1	64,12	11 028
	HOCHSPEYER	HOCHSPEYER	4	1	78,23	6 237
	KAISERSLAUTERN-SUED	KAISERSLAUTERN, STADT ...	6	1	94,18	9 637
	LANDSTUHL	LANDSTUHL, STADT	6	1	56,15	14 347
	OTTERBACH	OTTERBACH	7	1	47,18	8 148
	OTTERBERG	OTTERBERG, STADT	5	1	75,88	7 896
	RAMSTEIN-MIESENACH	RAMSTEIN-MIESENACH	5	1	92,58	16 189
	WEILERBACH	WEILERBACH	8	1	71,85	11 087
	ZUSAMMEN ...		50	9	639,75	94 538
07 3 36	KUSEL	KUSEL, STADT	98	7	551,81	73 616
	DARUNTER: VERBANDSGEMEINDEN					
	ALTENGLAN	ALTENGLAN	16	1	75,24	10 503
	GLAN-MUENCHWEILER	GLAN-MUENCHWEILER	13	1	77,83	9 381
	KUSEL	KUSEL, STADT	18	1	98,84	13 589
	LAUTERECKEN	LAUTERECKEN, STADT	26	1	118,50	12 156
	SCHOENENBERG-KUEBELBERG	SCHOENENBERG-KUEBELBERG .	7	1	50,52	11 101
	WALDMOHR	WALDMOHR	3	1	27,49	8 079
	WOLFSTEIN	WOLFSTEIN, STADT	15	1	103,39	8 807
	ZUSAMMEN ...		98	7	551,81	73 616
07 3 37	SUEDLICHE WEINSTRASSE	LANDAU IN DER PFALZ, STADT	75	7	639,88	95 615
	DARUNTER: VERBANDSGEMEINDEN					
	ANNWEILER AM TRIFELS	ANNWEILER AM TRIFELS, STADT	13	1	129,85	16 193
	BAD BERGZABERN	BAD BERGZABERN, STADT ...	21	1	164,63	20 269
	EDENKOBEN	EDENKOBEN, STADT	16	1	119,70	17 117
	HERXHEIM	HERXHEIM BEI LANDAU/ PFALZ	4	1	49,94	12 638
	LANDAU-LAND	LANDAU IN DER PFALZ, STADT	14	1	90,40	12 886
	MAIKAMMER	MAIKAMMER	3	1	39,74	6 903
	OFFENBACH AN DER QUEICH	OFFENBACH AN DER QUEICH .	4	1	45,62	9 609
	ZUSAMMEN ...		75	7	639,88	95 615

*) AEMTER, KIRCHSPIELSLAND-, SAMT-, VERBANDSGEMEINDEN UND VERWALTUNGSGEMEINSCHAFTEN.

1) EINSCHLIESSLICH BEWOHNTE GEMEINDEFREIE GEBIETE.

2 FLAECHE UND BEVOELKERUNG IN DEN GEMEINDEVERBAENDEN AM 31.12.1986 *)

SCHLUESSEL-NUMMER	KREIS GEMEINDEVERBAND	SITZ	GEMEIN- DEN 1)	GEM.- VERB.	FLAECHE	BEVOEL- KERUNG
			ANZAHL		KM 2	ANZAHL
07 3 38	LUDWIGSHAFEN	LUDWIGSHAFEN AM RHEIN, STADT	25	5	304,87	129 747
	DARUNTER:					
	VERBANDSGEMEINDEN					
	DANNSTADT-SCHAUERNHEIM	DANNSTADT-SCHAUERNHEIM ..	3	1	33,18	11 222
	DUDENHOFEN	DUDENHOFEN	3	1	27,12	9 343
	HESSHEIM	HESSHEIM	5	1	24,92	8 955
	MAXDORF	MAXDORF	3	1	16,94	10 102
	WALDSEE	WALDSEE	2	1	28,50	7 581
	ZUSAMMEN ...		16	5	130,66	47 203
07 3 39	MAINZ-BINGEN	MAINZ, STADT	66	8	605,26	162 131
	DARUNTER:					
	VERBANDSGEMEINDEN					
	RHEIN-NAHE	BINGEN AM RHEIN, STADT ..	10	1	114,86	13 719
	BODENHEIM	BODENHEIM	5	1	34,14	14 552
	GAU-ALGESHEIM	GAU-ALGESHEIM, STADT	8	1	60,60	12 521
	GUNTERSBLUM	GUNTERSBLUM	9	1	58,69	7 668
	HEIDESHEIM AM RHEIN	HEIDESHEIM AM RHEIN	2	1	23,45	7 865
	NIEDER-OLM	NIEDER-OLM	8	1	73,04	23 185
	NIERSTEIN-OPPENHEIM	OPPENHEIM, STADT	11	1	86,27	21 075
	SPRENDLINGEN-GENSINGEN	SPRENDLINGEN	10	1	55,96	10 666
	ZUSAMMEN ...		63	8	507,01	111 251
07 3 40	PIRMASENS	PIRMASENS, STADT	83	8	953,75	97 534
	DARUNTER:					
	VERBANDSGEMEINDEN					
	DAHN	DAHN, STADT	14	1	215,59	14 741
	HAUENSTEIN	HAUENSTEIN	8	1	109,99	8 932
	PIRMASENS-LAND	PIRMASENS, STADT	10	1	143,01	12 561
	RODALBEN	RODALBEN, STADT	6	1	123,60	14 727
	THALEISCHWEILER-FROESCHEN	THALEISCHWEILER-FROESCHEN	8	1	63,65	10 971
	WALDFISCHBACH-BURGALBEN	WALDFISCHBACH-BURGALBEN ..	8	1	94,22	12 523
	WALLHALBEN	WALLHALBEN	12	1	79,00	7 441
	ZWEIBRUECKEN-LAND	ZWEIBRUECKEN, STADT	17	1	124,69	15 638
	ZUSAMMEN ...		83	8	953,75	97 534
07	RHEINLAND-PFALZ	MAINZ, STADT	2 303	163	19 847,76	3 611 437
	DARUNTER:					
	VERBANDSGEMEINDEN	2 253	163	17 113,48	2 072 523
08		BADEN-WUERTEMBERG				
08 1 15	BOEBLINGEN	BOEBLINGEN, STADT	26	6	617,94	313 623
	DARUNTER:					
	VERWALTUNGSGEMEINSCHAFTEN					
	AIDLINGEN/GRAFENAU	AIDLINGEN	2	1	39,60	13 184
	GAERTRINGEN/EHNINGEN	GAERTRINGEN	2	1	38,02	17 273
	HERRENBERG	HERRENBERG, STADT	3	1	87,18	32 189
	HOLZGERLINGEN	HOLZGERLINGEN	3	1	43,03	14 485
	OBERS GAEU	GAEUFELDEN	4	1	66,96	17 426
	WALDENBUCH/STEINENBRONN	WALDENBUCH, STADT	2	1	32,42	12 066
	ZUSAMMEN ...		16	6	307,21	106 623

*) AEMTER, KIRCHSPIELSLAND-, SAMT-, VERBANDSGEMEINDEN UND VERWALTUNGSGEMEINSCHAFTEN.

1) EINSCHLIESSLICH BEWOHNTE GEMEINDEFREIE GEBIETE.

2 FLAECHE UND BEVOELKERUNG IN DEN GEMEINDEVERBAENDEN AM 31.12.1986 *)

SCHLUESSEL- NUMMER	KREIS GEMEINDEVERBAND	SITZ	GEMEIN- DEN 1)	GEM.- VERB.	FLAECHE	BEVOEL- KERUNG
			ANZAHL		KM 2	ANZAHL
08 1 16	ESSLINGEN	ESSLINGEN AM NECKAR, STADT	44	9	641,64	459 190
	DARUNTER: VERWALTUNGSGEMEINSCHAFTEN					
	KIRCHHEIM UNTER TECK	KIRCHHEIM UNTER TECK, STADT	3	1	63,35	42 120
	LENNINGEN	LENNINGEN	3	1	58,06	12 509
	NECKARTENZLINGEN	NECKARTENZLINGEN	6	1	37,49	15 476
	NEUFFEN	NEUFFEN, STADT	3	1	33,53	10 537
	NUERTINGEN	NUERTINGEN, STADT	6	1	83,56	61 549
	PLOCHINGEN	PLOCHINGEN, STADT	3	1	19,19	23 574
	REICHENBACH AN DER FILS	REICHENBACH AN DER FILS ..	4	1	44,53	18 669
	WEILHEIM AN DER TECK	WEILHEIM AN DER TECK, STADT	5	1	64,84	16 199
	WENDLINGEN AM NECKAR	WENDLINGEN AM NECKAR, STADT	2	1	24,64	22 602
	ZUSAMMEN ...		35	9	429,19	223 235
08 1 17	GOEPPINGEN	GOEPPINGEN, STADT	38	11	642,31	230 816
	DARUNTER: VERWALTUNGSGEMEINSCHAFTEN					
	DEGGINGEN	DEGGINGEN	2	1	48,16	8 513
	EBERSBACH AN DER FILS	EBERSBACH AN DER FILS, STADT	2	1	37,24	18 137
	EISLINGEN-OTTENBACH- SALACH	EISLINGEN/ FILS, STADT ..	3	1	36,55	26 515
	GEISLINGEN AN DER STEIGE	GEISLINGEN AN DER STEIGE, STADT	3	1	108,79	36 026
	GOEPPINGEN	GOEPPINGEN, STADT	4	1	91,50	58 884
	MITTLERES FILS-LAUTERTAL	DONZDORF, STADT	4	1	85,99	26 352
	OBERES FILSTAL	WIESENSTEIG, STADT	5	1	70,11	6 066
	OESTLICHER SCHURWALD	RECHBERGHAUSEN	4	1	26,65	9 928
	RAUM BAD BOLL	BOLL	6	1	37,68	13 533
	UHINGEN	UHINGEN	2	1	31,28	15 594
	VORALB	HEININGEN	2	1	17,28	6 705
	ZUSAMMEN ...		37	11	591,23	226 253
08 1 18	LUDWIGSBURG	LUDWIGSBURG, STADT	39	8	687,17	438 235
	DARUNTER: VERWALTUNGSGEMEINSCHAFTEN					
	BESIGHEIM	BESIGHEIM, STADT	7	1	60,45	25 953
	BIETIGHEIM-BISSINGEN	BIETIGHEIM-BISSINGEN, STADT	3	1	51,62	51 181
	BOENNIGHEIM	BOENNIGHEIM, STADT	3	1	34,84	12 781
	FREIBERG AM NECKAR	FREIBERG AM NECKAR, STADT	2	1	23,32	18 066
	MARBACH AM NECKAR	MARBACH AM NECKAR, STADT	4	1	41,79	25 573
	SCHWIEBERDINGEN- HEMMINGEN	SCHWIEBERDINGEN	2	1	27,21	16 312
	STEINHEIM-MURR	STEINHEIM AN DER MURR, STADT	2	1	30,98	13 682
	VAIHINGEN AN DER ENZ	VAIHINGEN AN DER ENZ, STADT	4	1	119,27	34 926
	ZUSAMMEN ...		27	8	389,48	198 474

*) AEMTER, KIRCHSPIELSLAND-, SAMT-, VERBANDSGEMEINDEN UND VERWALTUNGSGEMEINSCHAFTEN.

1) EINSCHLIESSLICH BEWOHNTE GEMEINDEFREIE GEBIETE.

2 FLAECHEN UND BEVÖLKERUNG IN DEN GEMEINDEVERBÄNDEN AM 31.12.1986 *)

SCHLÜSSEL- NUMMER	KREIS GEMEINDEVERBAND	SITZ	GEMEIN- DEN 1)	GEM.- VERB.	FLÄCHE	BEVÖL- KERUNG
			ANZAHL		KM 2	ANZAHL
08 1 19	REMS-MURR-KREIS	WAIBLINGEN, STADT	31	6	858,06	359 695
	DARUNTER:					
	VERWALTUNGSGEMEINSCHAFTEN					
	BACKNANG	BACKNANG, STADT	9	1	178,12	64 723
	PLUEDERHAUSEN-URBACH	PLUEDERHAUSEN	2	1	46,90	15 583
	SCHORNDORF	SCHORNDORF, STADT	2	1	73,96	41 428
	SULZBACH	SULZBACH AN DER MURR	3	1	95,47	9 074
	WELZHEIM	WELZHEIM, STADT	2	1	65,93	10 836
	WINNENDEN	WINNENDEN, STADT	3	1	51,99	39 868
	ZUSAMMEN ...		21	6	512,37	181 512
08 1 25	HEILBRONN	HEILBRONN, STADT	46	14	1 099,61	252 554
	DARUNTER:					
	VERWALTUNGSGEMEINSCHAFTEN					
	BAD FRIEDRICHSHALL	BAD FRIEDRICHSHALL, STADT	3	1	51,59	18 700
	BAD RAPPENAU	BAD RAPPENAU, STADT	3	1	102,75	19 987
	BRACKENHEIM	BRACKENHEIM, STADT	2	1	62,85	12 598
	EPPINGEN	EPPINGEN, STADT	3	1	121,78	21 456
	FLEIN-TALHEIM	FLEIN	2	1	20,08	8 895
	LAUFFEN AM NECKAR	LAUFFEN AM NECKAR, STADT	3	1	49,31	16 832
	MOECKMUEHL	MOECKMUEHL, STADT	4	1	106,52	10 293
	NECKARSULM	NECKARSULM, STADT	3	1	41,34	28 695
	NEUENSTADT AM KOCHER	NEUENSTADT AM KOCHER, STADT	3	1	100,71	12 594
	OBERES ZABERGAEU	GUEGLINGEN, STADT	3	1	50,47	9 338
	OBERSULM	OBERSULM	2	1	54,53	13 978
	SCHOZACH-BOTTWARTAL	ILSFELD	4	1	88,35	21 374
	SCHWAIGERN	SCHWAIGERN, STADT	2	1	58,26	11 674
	RAUM WEINSBERG	WEINSBERG, STADT	4	1	46,81	15 944
	ZUSAMMEN ...		41	14	955,35	222 358
08 1 26	HOHENLOHEKREIS	KUENZELSAU, STADT	16	5	776,66	85 991
	DARUNTER:					
	VERWALTUNGSGEMEINSCHAFTEN					
	HOHENLOHER-EBENE	NEUENSTEIN, STADT	3	1	133,66	12 021
	KRAUTHEIM	KRAUTHEIM, STADT	3	1	165,33	9 033
	KUENZELSAU	KUENZELSAU, STADT	2	1	121,63	17 248
	MITTLERES KOCHERTAL	NIEDERNHALL, STADT	3	1	68,55	8 776
	DEHRINGEN	DEHRINGEN, STADT	3	1	141,16	24 745
	ZUSAMMEN ...		14	5	630,33	71 823
08 1 27	SCHWABISCH-HALL	SCHWABISCH HALL, STADT .	30	9	1 483,89	151 385
	DARUNTER:					
	VERWALTUNGSGEMEINSCHAFTEN					
	BRAUNSBACH-					
	UNTERMUENKHEIM	BRAUNSBACH	2	1	79,97	4 816
	CRAILSHEIM	CRAILSHEIM, STADT	4	1	258,52	35 096
	FICHTEAU	FICHTEAU	2	1	79,73	8 013
	GERABRONN	GERABRONN, STADT	2	1	71,75	5 499
	ILSHOFEN-VELLBERG	ILSHOFEN, STADT	3	1	114,19	9 013
	LIMPURGER-LAND	GAILDORF, STADT	4	1	168,62	17 702
	OBERES BUEHLERTAL	OBERSONTHEIM	3	1	127,73	7 542
	ROT AM SEE	ROT AM SEE	3	1	141,12	9 666
	SCHWABISCH HALL	SCHWABISCH HALL, STADT .	4	1	188,15	40 254
	ZUSAMMEN ...		27	9	1 229,78	137 601

*) AEMTER, KIRCHSPIELSLAND-, SAMT-, VERBANDSGEMEINDEN UND VERWALTUNGSGEMEINSCHAFTEN.

1) EINSCHLIESSLICH BEWOHNTE GEMEINDEFREIE GEBIETE.

2 FLAECHEN UND BEVÖLKERUNG IN DEN GEMEINDEVERBÄNDEN AM 31.12.1986 *)

SCHLÜSSEL- NUMMER	KREIS GEMEINDEVERBAND	SITZ	GEMEIN- DEN 1)	GEM.- VERB.	FLÄCHE	BEVÖL- KERUNG
			ANZAHL		KM 2	ANZAHL
08 1 28	MAIN-TAUBER-KREIS	TAUBERBISCHOFSCHEIM, STADT	18	4	1 304,62	120 548
	DARUNTER:					
	VERWALTUNGSGEMEINSCHAFTEN					
	BAD MERGENTHEIM	BAD MERGENTHEIM, STADT ..	3	1	190,00	25 897
	BOXBERG	BOXBERG, STADT	2	1	155,79	8 296
	GRUENSFELD	GRUENSFELD, STADT	2	1	77,09	4 967
	TAUBERBISCHOFSCHEIM	TAUBERBISCHOFSCHEIM, STADT	4	1	230,13	22 143
	ZUSAMMEN ...		11	4	653,01	61 303
08 1 35	HEIDENHEIM	HEIDENHEIM AN DER BRENZ, STADT	11	3	627,20	123 859
	DARUNTER:					
	VERWALTUNGSGEMEINSCHAFTEN					
	GIENGEN AN DER BRENZ	GIENGEN AN DER BRENZ, STADT	2	1	59,32	20 409
	HEIDENHEIM AN DER BRENZ	HEIDENHEIM AN DER BRENZ, STADT	2	1	152,11	53 065
	SONTHEIM- NIEDERSTOTZINGEN	SONTHEIM AN DER BRENZ ...	2	1	58,73	8 991
	ZUSAMMEN ...		6	3	270,16	82 465
08 1 36	OSTALBKREIS	AALEN, STADT	42	9	1 511,50	277 339
	DARUNTER:					
	VERWALTUNGSGEMEINSCHAFTEN					
	AALEN	AALEN, STADT	3	1	223,41	73 598
	BOPFINGEN	BOPFINGEN, STADT	3	1	116,01	14 683
	ELLWANGEN (JAGST)	ELLWANGEN (JAGST), STADT	8	1	339,40	34 509
	KAPFENBURG	WESTHAUSEN	2	1	79,43	8 529
	LEINTAL-					
	FRICKENHOFER HOEHE	LEINZELL	6	1	62,92	9 240
	ROSENSTEIN	HEUBACH, STADT	5	1	78,30	19 042
	SCHWABEBISCH GMUEND	SCHWABEBISCH GMUEND, STADT	2	1	134,77	62 617
	SCHWABEBISCHER WALD	MUTLANGEN	5	1	57,82	12 791
	TANNHAUSEN	TANNHAUSEN	3	1	116,97	7 326
	ZUSAMMEN ...		37	9	1 209,03	242 335
08 2 15	KARLSRUHE	KARLSRUHE, STADT	32	7	1 084,92	363 538
	DARUNTER:					
	VERWALTUNGSGEMEINSCHAFTEN					
	BAD SCHOENBORN	BAD SCHOENBORN	2	1	35,00	13 101
	BRETEN	BRETEN, STADT	2	1	85,98	26 103
	BRUCHSAL	BRUCHSAL, STADT	4	1	129,46	54 397
	GRABEN-NEUDORF	GRABEN-NEUDORF	2	1	59,70	15 176
	OBERDERDINGEN	OBERDERDINGEN	2	1	46,24	10 464
	PHILIPPSBURG	PHILIPPSBURG, STADT	2	1	69,53	19 118
	SULZFELD	SULZFELD	2	1	28,87	5 179
	ZUSAMMEN ...		16	7	454,78	143 538
08 2 16	RASTATT	RASTATT, STADT	23	7	738,82	190 877
	DARUNTER:					
	VERWALTUNGSGEMEINSCHAFTEN					
	NACHBARSCHAFTSVERBAND					
	BISCHWEIER-KUPPENHEIM	KUPPENHEIM, STADT	2	1	22,67	9 638
	BUEHL	BUEHL, STADT	2	1	102,41	28 728

*) ÄMTER, KIRCHSPIELSLAND-, SAMT-, VERBANDSGEMEINDEN UND VERWALTUNGSGEMEINSCHAFTEN.

1) EINSCHLIESSLICH BEWOHNTE GEMEINDEFREIE GEBIETE.

2 FLAECHE UND BEVOELKERUNG IN DEN GEMEINDEVERBAENDEN AM 31.12.1986 *)

SCHLUESSEL-NUMMER	KREIS GEMEINDEVERBAND	SITZ	GEMEIN- DEN 1)	GEM.- VERB.	FLAECHE	BEVOEL- KERUNG
			ANZAHL		KM 2	ANZAHL
	DURMERSHEIM	DURMERSHEIM	4	1	63,50	20 971
	GERNSBACH	GERNSBACH, STADT	3	1	108,22	18 782
	RASTATT	RASTATT, STADT	5	1	113,90	52 656
	RHEINMUENSTER-LICHTENAU	RHEINMUENSTER	2	1	70,11	9 017
	SINZHEIM	SINZHEIM	2	1	43,46	9 680
	ZUSAMMEN ...		20	7	524,27	149 472
08 2 25	NECKAR-ODENWALD-KREIS	MOSBACH, STADT	27	9	1 126,32	129 001
	DARUNTER: VERWALTUNGSGEMEINSCHAFTEN					
	HARDHEIM-WALLDUERN	WALLDUERN, STADT	3	1	223,36	19 532
	HASSMERSHEIM	HASSMERSHEIM	2	1	36,78	6 051
	KLEINER ODENWALD	AGLASTERHAUSEN	3	1	47,17	8 056
	LIMBACH	LIMBACH	2	1	60,05	6 807
	MOSBACH	MOSBACH, STADT	4	1	141,30	34 588
	NECKARGERACH-WALDBRUNN	NECKARGERACH	4	1	69,18	8 569
	OSTERBURKEN	OSTERBURKEN, STADT	3	1	144,28	9 130
	SCHEFFLENZTAL	BILLIGHEIM	2	1	85,95	9 123
	SECKACHTAL	ADELSHEIM, STADT	2	1	71,70	7 742
	ZUSAMMEN ...		25	9	879,77	109 598
08 2 26	RHEIN-NECKAR-KREIS	HEIDELBERG, STADT	54	10	1 061,80	469 907
	DARUNTER: VERWALTUNGSGEMEINSCHAFTEN					
	EBERBACH	EBERBACH, STADT	2	1	115,64	17 806
	ELSENZTAL	MECKESHEIM	5	1	54,32	13 871
	HEMSBACH	HEMSBACH, STADT	2	1	23,15	17 775
	HOCKENHEIM	HOCKENHEIM, STADT	4	1	70,53	32 394
	NECKARGEMUEND	NECKARGEMUEND, STADT	4	1	53,59	25 360
	RAUENBERG	RAUENBERG, STADT	3	1	33,19	14 739
	SCHOENAU	SCHOENAU, STADT	4	1	55,07	10 423
	SINSHEIM	SINSHEIM, STADT	3	1	156,57	33 163
	WAIBSTADT	WAIBSTADT, STADT	6	1	109,39	16 863
	WIESLOCH	WIESLOCH, STADT	2	1	52,96	30 116
	ZUSAMMEN ...		35	10	724,41	212 510
08 2 35	CALW		25	8	797,53	136 548
	DARUNTER: VERWALTUNGSGEMEINSCHAFTEN					
	ALTENSTEIG	ALTENSTEIG, STADT	3	1	107,40	13 241
	ALTHENGSTETT	ALTHENGSTETT	4	1	52,57	13 231
	BAD HERRENALB	BAD HERRENALB, STADT	2	1	51,46	7 532
	BAD LIEBENZELL	BAD LIEBENZELL, STADT	2	1	40,10	9 060
	CALW	CALW, STADT	2	1	95,87	24 757
	NAGOLD	NAGOLD, STADT	4	1	120,50	30 961
	TEINACHTAL	BAD TEINACH-ZAVELSTEIN, STADT	3	1	101,17	8 755
	WILDBAD IM SCHWARZWALD	WILDBAD IM SCHWARZWALD, STADT	3	1	134,54	13 312
	ZUSAMMEN ...		23	8	703,61	120 849

*) AEMTER, KIRCHSPIELSLAND-, SAMT-, VERBANDSGEMEINDEN UND VERWALTUNGSGEMEINSCHAFTEN.

1) EINSCHLIESSLICH BEWOHNTE GEMEINDEFREIE GEBIETE.

2 FLAECHEN UND BEVÖLKERUNG IN DEN GEMEINDEVERBÄNDEN AM 31.12.1986 *)

SCHLÜSSEL- NUMMER	KREIS GEMEINDEVERBAND	SITZ	GEMEIN- DEN 1)	GEM.- VERB.	FLÄCHE	BEVÖL- KERUNG
			ANZAHL		KM 2	ANZAHL
08 2 36	ENZKREIS	PFORZHEIM, STADT	28	7	573,91	165 392
	DARUNTER:					
	VERWALTUNGSGEMEINSCHAFTEN					
	HECKENGAEU	MOENSHEIM	6	1	79,69	18 689
	KAEMPFELBACHTAL	KOENIGSBACH-STEIN	3	1	55,40	18 270
	MAULBRONN	MAULBRONN, STADT	2	1	42,76	8 118
	MUEHLACKER	MUEHLACKER, STADT	2	1	68,59	27 918
	NEUENBUERG	NEUENBUERG, STADT	2	1	43,36	11 174
	NEULINGEN	NEULINGEN	3	1	47,65	9 691
	TIEFENBRONN	TIEFENBRONN	2	1	44,55	8 732
	ZUSAMMEN ...		20	7	382,00	102 592
08 2 37	FREUDENSTADT	FREUDENSTADT, STADT	17	5	870,67	101 942
	DARUNTER:					
	VERWALTUNGSGEMEINSCHAFTEN					
	DORNSTETTEN	DORNSTETTEN, STADT	4	1	86,63	15 274
	FREUDENSTADT	FREUDENSTADT, STADT	3	1	219,23	24 670
	HORB AM NECKAR	HORB AM NECKAR, STADT ...	3	1	170,92	28 179
	LOSSBURG	LOSSBURG	2	1	79,26	6 693
	PFALZGRAFENWEILER	PFALZGRAFENWEILER	3	1	60,38	6 072
	ZUSAMMEN ...		15	5	616,42	80 888
08 3 15	BREISGAU-HOCHSCHWARZWALD	FREIBURG IM BREISGAU, STADT	50	17	1 378,33	210 015
	DARUNTER:					
	VERWALTUNGSGEMEINSCHAFTEN					
	BAD KROZINGEN	BAD KROZINGEN	2	1	61,71	15 229
	BREISACH AM RHEIN	BREISACH AM RHEIN, STADT ..	3	1	91,98	16 880
	DREISAMTAL	KIRCHZARTEN	4	1	152,77	18 122
	EHRENKIRCHEN	EHRENKIRCHEN	2	1	54,21	7 668
	GUNDELFINGEN	GUNDELFINGEN	2	1	18,30	11 688
	HEITERSHEIM	HEITERSHEIM, STADT	3	1	28,36	8 047
	HEXENTAL	MERZHAUSEN	5	1	24,36	8 753
	HINTERZARTEN	HINTERZARTEN	2	1	73,25	4 070
	KAISERSTUHL-TUNIBERG	BOETZINGEN	3	1	34,03	9 396
	LOEFFINGEN	LOEFFINGEN, STADT	2	1	115,10	7 809
	MARCH-UMKIRCH	MARCH	2	1	26,50	12 950
	MUELLHEIM-BADENWEILER	MUELLHEIM, STADT	5	1	123,14	24 600
	SANKT PETER	SANKT PETER	3	1	100,00	6 572
	SCHALLSTADT	SCHALLSTADT	3	1	31,33	9 719
	SCHLUCHSEE	SCHLUCHSEE	2	1	94,41	4 713
	STAUFEN-MUENSTERTAL	STAUFEN IM BREISGAU, STADT	2	1	91,02	12 161
	TITISEE-NEUSTADT	TITISEE-NEUSTADT, STADT ..	2	1	118,45	13 432
	ZUSAMMEN ...		47	17	1 238,92	191 809
08 3 16	EMMENDINGEN	EMMENDINGEN, STADT	24	6	679,93	135 421
	DARUNTER:					
	VERWALTUNGSGEMEINSCHAFTEN					
	DENZLINGEN-VOERSTETTEN- REUTE	DENZLINGEN	3	1	29,65	16 207
	ELZACH	ELZACH, STADT	3	1	128,59	10 479
	EMMENDINGEN	EMMENDINGEN, STADT	5	1	154,43	44 189
	KENZINGEN-HERBOLZHEIM	KENZINGEN, STADT	4	1	113,48	19 674
	NOERDLICHER KAISERSTUHL	ENDINGEN, STADT	6	1	106,23	19 546
	WALDKIRCH	WALDKIRCH, STADT	3	1	147,55	25 326
	ZUSAMMEN ...		24	6	679,93	135 421

*) AEMTER, KIRCHSPIELSLAND-, SAMT-, VERBANDSGEMEINDEN UND VERWALTUNGSGEMEINSCHAFTEN.

1) EINSCHLIESSLICH BEWOHNTE GEMEINDEFREIE GEBIETE.

2 FLAECH E UND BEVOELKERUNG IN DEN GEMEINDEVERBAENDEN AM 31.12.1986 *)

SCHLUES- SEL- NUMMER	KREIS GEMEINDEVERBAND	SITZ	GEMEIN- DEN 1)	GEM.- VERB.	FLAECH E	BEVOEL- KERUNG
			ANZAHL		KM 2	ANZAHL
08 3 17	ORTENAUKREIS	OFFENBURG, STADT	51	14	1 860,63	354 362
	DARUNTER:					
	VERWALTUNGSGEMEINSCHAFTEN					
	ACHERN	ACHERN, STADT	4	1	115,13	31 598
	ETTENHEIM	ETTENHEIM, STADT	5	1	115,79	20 737
	GENGEBACH	GENGEBACH, STADT	3	1	82,74	15 266
	HASLACH IM KINZIGTAL	HASLACH IM KINZIGTAL, STADT	5	1	121,70	13 881
	HAUSACH	HAUSACH, STADT	2	1	67,80	7 266
	KAPPELRODECK	KAPPELRODECK	3	1	62,21	10 192
	LAHR/ SCHWARZWALD	LAHR/ SCHWARZWALD, STADT	2	1	90,65	38 682
	OBERES RENCHTAL	OPPENAU, STADT	2	1	114,28	8 118
	OBERKIRCH	OBERKIRCH, STADT	3	1	122,77	24 834
	OFFENBURG	OFFENBURG, STADT	5	1	160,41	69 748
	SCHWANAU	SCHWANAU	2	1	59,66	8 194
	SEELBACH	SEELBACH	2	1	80,19	7 616
	WOLFACH	WOLFACH, STADT	2	1	119,26	8 864
	ZELL AM HARMERSBACH	ZELL AM HARMERSBACH, STADT	4	1	147,47	13 396
	ZUSAMMEN ...		44	14	1 460,06	278 392
08 3 25	ROTTWEIL	ROTTWEIL, STADT	22	7	769,46	126 036
	DARUNTER:					
	VERWALTUNGSGEMEINSCHAFTEN					
	DUNNINGEN	DUNNINGEN	2	1	59,86	6 620
	OBERNDORF AM NECKAR	OBERNDORF AM NECKAR, STADT	3	1	110,23	19 711
	ROTTWEIL	ROTTWEIL, STADT	5	1	197,44	38 950
	SCHILTACH	SCHILTACH, STADT	2	1	76,36	5 667
	SCHRAMBERG	SCHRAMBERG, STADT	5	1	136,56	31 294
	SULZ AM NECKAR	SULZ AM NECKAR, STADT ...	2	1	112,32	13 441
	VILLINGENDORF	VILLINGENDORF	2	1	31,77	5 150
	ZUSAMMEN ...		21	7	724,54	120 833
08 3 26	SCHWARZWALD-BAAR-KREIS	VILLINGEN-SCHWENNINGEN, STADT	20	4	1 025,27	194 120
	DARUNTER:					
	VERWALTUNGSGEMEINSCHAFTEN					
	DONAUESCHINGEN	DONAUESCHINGEN, STADT ...	3	1	225,28	30 059
	FURTWANGEN	FURTWANGEN, STADT	2	1	101,06	11 019
	RAUMSCHAFT TRIBERG	TRIBERG IM SCHWARZWALD, STADT	3	1	97,84	12 885
	VILLINGEN-SCHWENNINGEN	VILLINGEN-SCHWENNINGEN, STADT	7	1	269,74	96 278
	ZUSAMMEN ...		15	4	693,92	150 241
08 3 27	TUTTLINGEN	TUTTLINGEN, STADT	35	6	734,41	111 650
	DARUNTER:					
	VERWALTUNGSGEMEINSCHAFTEN					
	DONAU-HEUBERG	MUEHLHEIM AN DER DONAU, STADT	7	1	113,94	9 632
	HEUBERG	GOSHEIM	7	1	61,24	9 405
	IMMENDINGEN-GEISINGEN	GEISINGEN, STADT	2	1	147,79	11 090
	SPAICHINGEN	SPAICHINGEN, STADT	9	1	121,30	23 148
	TROSSINGEN	TROSSINGEN, STADT	4	1	51,77	13 597

*) AEMTER, KIRCHSPIELSLAND-, SAMT-, VERBANDSGEMEINDEN UND VERWALTUNGSGEMEINSCHAFTEN.

1) EINSCHLIESSLICH BEWOHNTE GEMEINDEFREIE GEBIETE.

2 FLAECHE UND BEVOELKERUNG IN DEN GEMEINDEVERBAENDEN AM 31.12.1986 *)

SCHLUESSEL-NUMMER	KREIS GEMEINDEVERBAND	SITZ	GEMEIN- DEN 1)	GEM.- VERB.	FLAECHE	BEVOEL- KERUNG
			ANZAHL		KM 2	ANZAHL
	TUTTLINGEN	TUTTLINGEN, STADT	6	1	238,37	44 778
	ZUSAMMEN	35	6	734,41	111 650
08 3 35	KONSTANZ	KONSTANZ, UNIVERSITAETSSTADT	25	6	818,07	234 397
	DARUNTER: VERWALTUNGSGEMEINSCHAFTEN					
	ENGEN	ENGEN, STADT	3	1	99,02	13 080
	GOTTMADINGEN	GOTTMADINGEN	3	1	44,38	12 284
	HOERI	GAENHOFEN	3	1	55,12	10 509
	KONSTANZ	KONSTANZ, UNIVERSITAETSSTADT	3	1	93,34	81 692
	SINGEN (HOENTWIEL)	SINGEN (HOENTWIEL), STADT	4	1	110,16	56 518
	STOCKACH	STOCKACH, STADT	6	1	242,49	24 637
	ZUSAMMEN	22	6	644,51	198 720
08 3 36	LOERRACH	LOERRACH, STADT	42	9	806,79	191 976
	DARUNTER: VERWALTUNGSGEMEINSCHAFTEN					
	KANDERN	KANDERN, STADT	2	1	87,19	8 224
	KLEINES WIESENTAL	TEGERNAU	8	1	77,80	2 960
	LOERRACH	LOERRACH, STADT	2	1	48,90	43 743
	RHEINFELDEN (BADEN)	RHEINFELDEN (BADEN), STADT	2	1	82,92	29 447
	SCHLIENGEN	SCHLIENGEN	2	1	54,39	6 901
	SCHOENAU IM SCHWARZWALD	SCHOENAU IM SCHWARZWALD, STADT	9	1	78,71	5 006
	SCHOPFHEIM	SCHOPFHEIM, STADT	4	1	94,55	22 842
	VORDERES KANDERTAL	BINZEN	6	1	24,17	6 948
	ZELL IM WIESENTAL	ZELL IM WIESENTAL, STADT	2	1	61,17	7 221
	ZUSAMMEN	37	9	609,80	133 292
08 3 37	WALDSHUT	WALDSHUT-TIENGEN, STADT	32	8	1 131,09	147 036
	DARUNTER: VERWALTUNGSGEMEINSCHAFTEN					
	BONNDORF IM SCHWARZWALD	BONNDORF IM SCHWARZWALD, STADT	2	1	106,42	6 327
	JESTETTEN	JESTETTEN	3	1	48,40	7 413
	KUESSABERG	KUESSABERG	2	1	53,72	7 498
	OBERES SCHLUECHTTAL	UEHLINGEN-BIRKENDORF	2	1	125,61	6 350
	BAD SAECKINGEN	BAD SAECKINGEN, STADT	4	1	118,38	26 931
	SANKT BLASIEN	SANKT BLASIEN, STADT	7	1	215,90	12 965
	WALDSHUT-TIENGEN	WALDSHUT-TIENGEN, STADT	4	1	133,84	33 099
	WUTOESCHINGEN	WUTOESCHINGEN	2	1	40,44	6 805
	ZUSAMMEN	26	8	842,71	107 388
08 4 15	REUTLINGEN	REUTLINGEN, STADT	27	6	1 094,07	243 351
	DARUNTER: VERWALTUNGSGEMEINSCHAFTEN					
	ENGSTINGEN	ENGSTINGEN	2	1	93,21	7 381
	METZINGEN	METZINGEN, STADT	3	1	42,73	25 705
	MUENSINGEN	MUENSINGEN, STADT	3	1	178,96	14 538
	PLIEZHAUSEN	PLIEZHAUSEN	2	1	31,74	10 936
	BAD URACH	BAD URACH, STADT	4	1	122,37	18 606

*) AEMTER, KIRCHSPIELSLAND-, SAMT-, VERBANDSGEMEINDEN UND VERWALTUNGSGEMEINSCHAFTEN.

1) EINSCHLIESSLICH BEWOHNTE GEMEINDEFREIE GEBIETE.

2 FLAECHEN UND BEVÖLKERUNG IN DEN GEMEINDEVERBÄNDEN AM 31.12.1986 *)

SCHLÜSSEL- NUMMER	KREIS GEMEINDEVERBAND	SITZ	GEMEIN- DEN 1)	GEM.- VERB.	FLÄCHE	BEVÖL- KERUNG
			ANZAHL		KM 2	ANZAHL
	ZWIEFALTEN-HAYINGEN	ZWIEFALTEN	3	1	162,89	5 846
	ZUSAMMEN	17	6	631,90	83 012
08 4 16	TUEBINGEN	TUEBINGEN, UNIVERSITÄTSSTADT	15	3	519,12	181 817
	DARUNTER: VERWALTUNGSGEMEINSCHAFTEN					
	MOESSINGEN	MOESSINGEN, STADT	3	1	79,03	24 187
	ROTTENBURG AM NECKAR	ROTTENBURG AM NECKAR, STADT	4	1	198,76	40 866
	STEINLACH-WIESAZ	GOMARINGEN	3	1	38,95	13 973
	ZUSAMMEN	10	3	316,74	79 026
08 4 17	ZOLLERNALBKREIS	BALINGEN, STADT	25	7	917,73	170 577
	DARUNTER: VERWALTUNGSGEMEINSCHAFTEN					
	ALBSTADT	ALBSTADT, STADT	2	1	143,23	49 468
	BALINGEN	BALINGEN, STADT	2	1	122,29	34 995
	BISINGEN	BISINGEN	2	1	48,99	8 857
	HECHINGEN	HECHINGEN, STADT	3	1	97,44	21 898
	MESSSTETTEN	MESSSTETTEN, STADT	3	1	112,58	12 958
	OBERES SCHLICHEMTAL	SCHOEMBERG, STADT	8	1	66,75	7 931
	WINTERLINGEN	WINTERLINGEN	2	1	75,54	8 694
	ZUSAMMEN	22	7	666,82	144 801
08 4 25	ALB-DONAU-KREIS	ULM, UNIVERSITÄTSSTADT ..	55	10	1 357,21	160 379
	DARUNTER: VERWALTUNGSGEMEINSCHAFTEN					
	ALLMENDINGEN	ALLMENDINGEN	2	1	53,72	4 640
	BLAUBEUREN	BLAUBEUREN, STADT	2	1	105,27	13 271
	DIETENHEIM	DIETENHEIM, STADT	3	1	54,50	9 650
	DORNSTADT	DORNSTADT	3	1	86,67	12 334
	EHINGEN (DONAU)	EHINGEN (DONAU), STADT ..	4	1	204,21	25 918
	KIRCHBERG-WEIHUNGSTAL	ILLERKIRCHBERG	4	1	50,26	9 091
	LAICHINGER-ALB	LAICHINGEN, STADT	5	1	171,65	15 475
	LANGENAU	LANGENAU, STADT	14	1	221,24	20 528
	LONSEE-AMSTETTEN	LONSEE	2	1	93,13	6 890
	MUNDERKINGEN	MUNDERKINGEN, STADT	13	1	122,48	12 506
	ZUSAMMEN	52	10	1 163,13	130 303
08 4 26	BIBERACH	BIBERACH AN DER RISS, STADT	45	9	1 409,84	153 222
	DARUNTER: VERWALTUNGSGEMEINSCHAFTEN					
	BAD BUCHAU	BAD BUCHAU, STADT	10	1	95,03	7 210
	BAD SCHUSSENRIED	BAD SCHUSSENRIED, STADT ..	2	1	99,24	9 930
	BIBERACH AN DER RISS	BIBERACH AN DER RISS, STADT	8	1	299,97	48 408
	ILLERTAL	EROLZHEIM	5	1	103,94	9 805
	LAUPHEIM	LAUPHEIM, STADT	4	1	133,38	23 956
	OCHSENHAUSEN	OCHSENHAUSEN, STADT	4	1	151,97	11 095
	RIEDLINGEN	RIEDLINGEN, STADT	7	1	315,61	24 316
	ROT-TANNHEIM	ROT AN DER ROT	2	1	91,15	5 667
	SCHWENDI	SCHWENDI	2	1	69,38	6 627
	ZUSAMMEN	44	9	1 359,67	147 014

*) ÄMTER, KIRCHSPIELSLAND-, SAMT-, VERBANDSGEMEINDEN UND VERWALTUNGSGEMEINSCHAFTEN.

1) EINSCHLIESSLICH BEWOHNTE GEMEINDEFREIE GEBIETE.

2 FLAECHEN UND BEVÖLKERUNG IN DEN GEMEINDEVERBÄNDEN AM 31.12.1986 *)

SCHLÜSSEL- NUMMER	KREIS GEMEINDEVERBAND	SITZ	GEMEIN- DEN 1)	GEM.- VERB.	FLÄCHE	BEVÖL- KERUNG
			ANZAHL		KM 2	ANZAHL
08 4 35	BODENSEE-KREIS	FRIEDRICHSHAFEN, STADT ..	23	7	664,55	175 339
	DARUNTER:					
	VERWALTUNGSGEMEINSCHAFTEN					
	ERISKIRCH-KRESSBRONN AM					
	BODENSEE-LANGENARGEN	KRESSBRONN AM BODENSEE ..	3	1	50,25	15 956
	FRIEDRICHSHAFEN	FRIEDRICHSHAFEN, STADT ..	2	1	79,10	57 706
	MARKDORF	MARKDORF, STADT	4	1	138,62	20 370
	MEERSBURG	MEERSBURG, STADT	5	1	37,37	14 306
	SALEM	SALEM	3	1	129,96	13 932
	TETTANANG	TETTANANG, STADT	2	1	97,79	17 149
	UEBERLINGEN	UEBERLINGEN, STADT	3	1	99,56	24 855
	ZUSAMMEN ...		22	7	632,65	164 274
08 4 36	RAVENSBURG	RAVENSBURG, STADT	39	9	1 631,70	235 027
	DARUNTER:					
	VERWALTUNGSGEMEINSCHAFTEN					
	ALTSHAUSEN	ALTSHAUSEN	11	1	130,50	10 343
	BAD WALDSEE	BAD WALDSEE, STADT	2	1	131,64	17 456
	FRONREUTE-WOLPERTSWENDE	WOLPERTSWENDE	2	1	72,43	6 870
	GULLEN	GRUENKRAUT	4	1	97,00	10 377
	LEUTKIRCH IM ALLGÄU	LEUTKIRCH IM ALLGÄU,				
		STADT	3	1	238,93	24 229
	MITTLERES SCHUSSENTAL	RAVENSBURG, STADT	5	1	171,70	79 401
	VOGT	VOGT	2	1	61,80	6 821
	WANGEN IM ALLGÄU	WANGEN IM ALLGÄU, STADT	3	1	144,74	27 119
	WILHELMSDORF	WILHELMSDORF	2	1	94,24	8 286
	ZUSAMMEN ...		34	9	1 142,98	190 902
08 4 37	SIGMARINGEN	SIGMARINGEN, STADT	25	7	1 204,37	114 622
	DARUNTER:					
	VERWALTUNGSGEMEINSCHAFTEN					
	GAMMERTINGEN	GAMMERTINGEN, STADT	4	1	158,66	11 911
	MENGEN	MENGEN, STADT	3	1	105,10	15 130
	MESSKIRCH	MESSKIRCH, STADT	3	1	173,16	10 655
	PFULLENDORF	PFULLENDORF, STADT	4	1	195,87	16 722
	SAULGAU	SAULGAU, STADT	2	1	135,97	18 990
	SIGMARINGEN	SIGMARINGEN, STADT	6	1	250,86	28 610
	STETTEN AM KALTEN MARKT	STETTEN AM KALTEN MARKT .	2	1	75,80	7 513
	ZUSAMMEN ...		24	7	1 095,42	109 531
08	BADEN-WÜRTTEMBERG	STUTTGART,				
		LANDESHAUPTSTADT	1 111	272	35 751,39	9 326 780
	DARUNTER:					
	VERWALTUNGSGEMEINSCHAFTEN		922	272	26 100,51	5 150 038
09		BAYERN				
09 1 71	ALTOETTING	ALTOETTING, STADT	24	6	569,41	93 342
	DARUNTER:					
	VERWALTUNGSGEMEINSCHAFTEN					
	EMMERTING	EMMERTING	2	1	23,37	4 902
	KIRCHWEIDACH	KIRCHWEIDACH	4	1	80,68	4 198
	MARKTL	MARKTL, MARKT	2	1	27,57	3 671
	REISCHACH	REISCHACH	3	1	70,70	4 467

*) ÄMTER, KIRCHSPIELSLAND-, SAMT-, VERBANDSGEMEINDEN UND VERWALTUNGSGEMEINSCHAFTEN.

1) EINSCHLIESSLICH BEWOHNTE GEMEINDEFREIE GEBIETE.

2 FLAECHE UND BEVOELKERUNG IN DEN GEMEINDEVERBAENDEN AM 31.12.1986 *)

SCHLUESSEL-NUMMER	KREIS GEMEINDEVERBAND	SITZ	GEMEIN- DEN 1)	GEM.- VERB.	FLAECHE	BEVOEL- KERUNG
			ANZAHL		KM 2	ANZAHL
	TUESSLING	TUESSLING, MARKT	2	1	25,02	3 795
	UNTERNEUKIRCHEN	UNTERNEUKIRCHEN	2	1	45,60	3 685
	ZUSAMMEN ...		15	6	272,94	24 718
09 1 73	BAD TOELZ-WOLFRATSHAUSEN	BAD TOELZ, STADT	21	3	1 110,89	100 019
	DARUNTER: VERWALTUNGSGEMEINSCHAFTEN					
	BENEDIKTBEUERN	BENEDIKTBEUERN	2	1	51,79	4 357
	KOCHEL A. SEE	KOCHEL A. SEE	2	1	105,49	5 247
	REICHERSBEUERN	REICHERSBEUERN	3	1	38,98	3 469
	ZUSAMMEN ...		7	3	196,26	13 073
09 1 74	DACHAU	DACHAU, STADT	17	1	579,21	105 187
	DARUNTER: VERWALTUNGSGEMEINSCHAFT					
	ODELZHAUSEN	ODELZHAUSEN	3	1	70,35	6 549
	ZUSAMMEN ...		3	1	70,35	6 549
09 1 75	EBERSBERG	EBERSBERG, STADT	21	2	549,34	98 484
	DARUNTER: VERWALTUNGSGEMEINSCHAFTEN					
	ASSLING	ASSLING	3	1	71,29	5 593
	GLONN	GLONN, MARKT	6	1	127,62	10 350
	ZUSAMMEN ...		9	2	198,91	15 943
09 1 76	EICHSTAETT	EICHSTAETT, STADT	30	5	1 214,35	97 108
	DARUNTER: VERWALTUNGSGEMEINSCHAFTEN					
	EICHSTAETT	EICHSTAETT, STADT	3	1	137,81	6 495
	EITENSHEIM	EITENSHEIM	3	1	65,81	4 651
	LENTING	LENTING	2	1	12,62	5 535
	NASSENFELS	NASSENFELS, MARKT	3	1	79,83	4 505
	PFOERRING	PFOERRING, MARKT	3	1	85,38	5 293
	ZUSAMMEN ...		14	5	381,45	26 479
09 1 77	ERDING	ERDING, STADT	26	6	870,85	89 661
	DARUNTER: VERWALTUNGSGEMEINSCHAFTEN					
	HOERLKOFEN	WOERTH	2	1	39,52	4 204
	OBERDING	OBERDING	2	1	100,30	4 997
	OBERNEUCHING	NEUCHING	2	1	29,94	2 737
	PASTETTEN	PASTETTEN	2	1	44,83	2 843
	STEINKIRCHEN	STEINKIRCHEN	4	1	74,43	3 863
	WARTENBERG	WARTENBERG, MARKT	3	1	65,25	6 021
	ZUSAMMEN ...		15	6	354,27	24 665

*) AEMTER, KIRCHSPIELSLAND-, SAMT-, VERBANDSGEMEINDEN UND VERWALTUNGSGEMEINSCHAFTEN.

1) EINSCHLIESSLICH BEWOHNTE GEMEINDEFREIE GEBIETE.

2 FLAECHEN UND BEVÖLKERUNG IN DEN GEMEINDEVERBÄNDEN AM 31.12.1986 *)

SCHLÜSSEL- NUMMER	KREIS GEMEINDEVERBAND	SITZ	GEMEIN- DEN 1)	GEM.- VERB.	FLÄCHE	BEVÖL- KERUNG
			ANZAHL		KM 2	ANZAHL
09 1 78	FREISING	FREISING, STADT	24	4	799,76	122 846
	DARUNTER: VERWALTUNGSGEMEINSCHAFTEN					
	ALLERSHAUSEN	ALLERSHAUSEN	4	1	98,01	7 745
	LANGENBACH	LANGENBACH	2	1	47,17	4 676
	MAUERN	MAUERN	4	1	98,41	6 327
	ZOLLING	ZOLLING	4	1	99,04	8 249
	ZUSAMMEN ...		14	4	342,63	26 997
09 1 79	FUERSTENFELDBRUCK	FUERSTENFELDBRUCK, STADT	23	2	434,72	177 788
	DARUNTER: VERWALTUNGSGEMEINSCHAFTEN					
	GRAFRATH	GRAFRATH	3	1	32,00	6 106
	MAMMENDORF	MAMMENDORF	8	1	106,04	10 329
	ZUSAMMEN ...		11	2	138,04	16 435
09 1 80	GARMISCH-PARTENKIRCHEN	GARMISCH-PARTENKIRCHEN, MARKT	22	4	1 012,17	83 023
	DARUNTER: VERWALTUNGSGEMEINSCHAFTEN					
	OHLSTADT	OHLSTADT	4	1	141,81	5 649
	SAULGRUB	SAULGRUB	2	1	38,37	2 479
	SEEHAUSEN A. STAFFELSEE	SEEHAUSEN A. STAFFELSEE ..	3	1	43,88	4 101
	UNTERAMMERGAU	UNTERAMMERGAU	2	1	44,64	2 183
	ZUSAMMEN ...		11	4	268,70	14 412
09 1 81	LANDSBERG AM LECH	LANDSBERG A. LECH, STADT	31	7	804,40	83 823
	DARUNTER: VERWALTUNGSGEMEINSCHAFTEN					
	FUCHSTAL	FUCHSTAL	2	1	52,54	3 619
	IGLING	IGLING	3	1	53,60	4 253
	PRITTRICHING	PRITTRICHING	3	1	67,39	4 620
	PUERGEN	PUERGEN	3	1	50,47	4 018
	REICHLING	REICHLING	6	1	102,65	6 335
	SCHONDORF A. AMMERSEE	SCHONDORF A. AMMERSEE ...	3	1	20,96	5 505
	WINDACH	WINDACH	3	1	62,42	4 804
	ZUSAMMEN ...		23	7	410,03	33 154
09 1 83	MUEHLDOERF AM INN	MUEHLDOERF A. INN, STADT .	31	10	805,25	91 681
	DARUNTER: VERWALTUNGSGEMEINSCHAFTEN					
	GARS A. INN	GARS A. INN, MARKT	2	1	75,86	4 898
	HELDENSTEIN	HELDENSTEIN	2	1	39,71	2 506
	KRAIBURG A. INN	KRAIBURG A. INN, MARKT ..	3	1	62,06	4 647
	MAITENBETH	MAITENBETH	2	1	55,26	2 916
	NEUMARKT-SANKT VEIT	NEUMARKT-SANKT VEIT, STADT	2	1	75,06	5 922
	OBERBERGKIRCHEN	OBERBERGKIRCHEN	4	1	77,58	3 418
	POLLING	POLLING	2	1	63,44	3 564
	REICHERTSHEIM	REICHERTSHEIM	2	1	52,39	2 602
	ROHRBACH	ERHARTING	3	1	65,07	2 968
	SCHWINDEGG	SCHWINDEGG	2	1	52,41	4 410
	ZUSAMMEN ...		24	10	618,84	37 851

*) ÄMTER, KIRCHSPIELSLAND-, SAMT-, VERBANDSGEMEINDEN UND VERWALTUNGSGEMEINSCHAFTEN.

1) EINSCHLIESSLICH BEWOHNTE GEMEINDEFREIE GEBIETE.

2 FLAECHEN UND BEVÖLKERUNG IN DEN GEMEINDEVERBÄNDEN AM 31.12.1986 *)

SCHLÜSSEL-NUMMER	KREIS GEMEINDEVERBAND	SITZ	GEMEIN- DEN 1)	GEM.- VERB.	FLÄCHE	BEVÖL- KERUNG
			ANZAHL		KM 2	ANZAHL
09 1 85	NEUBURG-SCHROBENHAUSEN	NEUBURG A. D. DONAU, STADT	18	2	739,74	75 508
	DARUNTER:					
	VERWALTUNGSGEMEINSCHAFTEN					
	NEUBURG A. D. DONAU	NEUBURG A. D. DONAU, STADT	2	1	46,45	2 515
	SCHROBENHAUSEN	SCHROBENHAUSEN, STADT ...	5	1	136,26	7 154
	ZUSAMMEN ...		7	2	182,71	9 669
09 1 86	PFAFFENHOFEN A. D. ILM	PFAFFENHOFEN A. D. ILM, STADT	19	3	759,33	88 080
	DARUNTER:					
	VERWALTUNGSGEMEINSCHAFTEN					
	GEISENFELD	GEISENFELD, STADT	2	1	95,05	8 587
	ILMMUENSTER	ILMMUENSTER	2	1	32,51	3 132
	REICHERTSHOFEN	REICHERTSHOFEN, MARKT ...	2	1	58,90	7 055
	ZUSAMMEN ...		6	3	186,46	18 774
09 1 87	ROSENHEIM	ROSENHEIM, STADT	45	3	1 435,98	195 667
	DARUNTER:					
	VERWALTUNGSGEMEINSCHAFTEN					
	BREITBRUNN A. CHIEMSEE	BREITBRUNN A. CHIEMSEE ...	3	1	21,39	2 898
	HALFING	HALFING	3	1	52,59	4 132
	ROTT A. INN	ROTT A. INN	2	1	27,64	4 005
	ZUSAMMEN ...		8	3	101,62	11 035
09 1 89	TRAUNSTEIN	TRAUNSTEIN, STADT	35	4	1 537,08	144 902
	DARUNTER:					
	VERWALTUNGSGEMEINSCHAFTEN					
	BERGEN	BERGEN	2	1	46,86	5 338
	MARQUARTSTEIN	MARQUARTSTEIN	2	1	32,75	3 862
	OBING	OBING	3	1	94,48	5 635
	WAGING AM SEE	WAGING A. SEE, MARKT ...	3	1	93,70	8 004
	ZUSAMMEN ...		10	4	267,79	22 839
09 1 90	WEILHEIM-SCHONGAU	WEILHEIM I. OB, STADT ...	34	8	966,45	109 417
	DARUNTER:					
	VERWALTUNGSGEMEINSCHAFTEN					
	ALTENSTADT	ALTENSTADT	5	1	72,87	6 597
	BERNBEUREN	BERNBEUREN	2	1	66,63	3 047
	HABACH	HABACH	4	1	74,29	3 559
	HUGLFING	HUGLFING	4	1	83,34	5 051
	PAEHL-RAISTING	PAEHL	2	1	54,17	3 269
	ROTTENBUCH	ROTTENBUCH	2	1	71,79	2 992
	SEESHAUPT	SEESHAUPT	2	1	57,58	4 547
	STEINGADEN	STEINGADEN	3	1	127,85	4 361
	ZUSAMMEN ...		24	8	608,52	33 423

*) ÄMTER, KIRCHSPIELSLAND-, SAMT-, VERBANDSGEMEINDEN UND VERWALTUNGSGEMEINSCHAFTEN.
1) EINSCHLIESSLICH BEWOHNTE GEMEINDEFREIE GEBIETE.

2 FLÄCHE UND BEVÖLKERUNG IN DEN GEMEINDEVERBÄNDEN AM 31.12.1986 *)

SCHLÜSSEL- NUMMER	KREIS GEMEINDEVERBAND	SITZ	GEMEIN- DEN 1)	GEM.- VERB.	FLÄCHE	BEVÖL- KERUNG
			ANZAHL		KM 2	ANZAHL
09 2 71	DEGGENDORF	DEGGENDORF, STADT	26	5	860,26	101 258
	DARUNTER:					
	VERWALTUNGSGEMEINSCHAFTEN					
	HENGERSBERG	HENGERSBERG, MARKT	2	1	69,96	7 751
	LALLING	LALLING	4	1	94,01	4 836
	MOOS	MOOS	2	1	47,93	2 603
	OBERPOERING	OBERPOERING	3	1	68,57	3 526
	SCHOELLNACH	SCHOELLNACH, MARKT	3	1	83,14	7 075
	ZUSAMMEN ...		14	5	363,61	25 791
09 2 72	FREYUNG-GRAFENAU	FREYUNG, STADT	25	4	984,37	73 273
	DARUNTER:					
	VERWALTUNGSGEMEINSCHAFTEN					
	HINTERSCHMIDING	HINTERSCHMIDING	2	1	31,28	2 820
	PERLESREUT	PERLESREUT, MARKT	3	1	56,53	5 134
	SCHOENBERG	SCHOENBERG, MARKT	4	1	87,78	6 731
	THURMANSBANG	THURMANSBANG	2	1	54,68	3 532
	ZUSAMMEN ...		11	4	230,27	18 217
09 2 73	KELHEIM	KELHEIM, STADT	24	5	1 067,16	87 243
	DARUNTER:					
	VERWALTUNGSGEMEINSCHAFTEN					
	IHRERSTEIN	IHRERSTEIN	2	1	40,48	4 347
	LANGQUAID	LANGQUAID, MARKT	3	1	116,50	6 081
	MAINBURG	MAINBURG, STADT	4	1	133,40	5 144
	SAAL A. D. DONAU	SAAL A. D. DONAU	2	1	61,26	6 194
	SIEGENBURG	SIEGENBURG, MARKT	5	1	84,63	6 280
	ZUSAMMEN ...		16	5	436,27	28 046
09 2 74	LANDSHUT	LANDSHUT, STADT	35	6	1 348,33	114 447
	DARUNTER:					
	VERWALTUNGSGEMEINSCHAFTEN					
	ALTFRAUNHOFEN	ALTFRAUNHOFEN	3	1	62,77	3 579
	ERGOLDSBACH	ERGOLDSBACH, MARKT	2	1	82,49	7 356
	FURTH	FURTH	3	1	76,73	5 043
	GERZEN	GERZEN	4	1	117,28	5 979
	VELDEN	VELDEN, MARKT	3	1	95,49	6 667
	WOERTH A. D. ISAR	WOERTH A. D. ISAR	3	1	55,33	3 716
	ZUSAMMEN ...		18	6	490,09	32 340
09 2 75	PASSAU	PASSAU, STADT	38	5	1 530,35	159 141
	DARUNTER:					
	VERWALTUNGSGEMEINSCHAFTEN					
	AIDENBACH	AIDENBACH, MARKT	2	1	37,52	3 346
	BREITENBERG	BREITENBERG	2	1	46,37	3 374
	GRIESBACH I. ROTTAL	GRIESBACH I. ROTTAL, STADT	2	1	97,84	8 665
	ROTTHALMUENSTER	ROTTHALMUENSTER, MARKT ..	3	1	95,24	7 083
	TITTLING	TITTLING, MARKT	2	1	39,52	5 192
	ZUSAMMEN ...		11	5	316,49	27 660

*) ÄMTER, KIRCHSPIELSLAND-, SAMT-, VERBANDSGEMEINDEN UND VERWALTUNGSGEMEINSCHAFTEN.

1) EINSCHLIESSLICH BEWOHNTE GEMEINDEFREIE GEBIETE.

2 FLAECHEN UND BEVÖLKERUNG IN DEN GEMEINDEVERBÄNDEN AM 31.12.1986 *)

SCHLÜSSEL- NUMMER	KREIS GEMEINDEVERBAND	SITZ	GEMEIN- DEN 1)	GEM.- VERB.	FLÄCHE	BEVÖL- KERUNG
			ANZAHL		KM 2	ANZAHL
09 2 76	REGEN	REGEN, STADT	24	1	975,04	75 407
	DARUNTER:					
	VERWALTUNGSGEMEINSCHAFT					
	RUHMANNSELDEN	RUHMANNSELDEN, MARKT ...	5	1	89,42	7 701
	ZUSAMMEN ...		5	1	89,42	7 701
09 2 77	ROTTAL-INN	PFARRKIRCHEN, STADT	31	7	1 281,38	101 145
	DARUNTER:					
	VERWALTUNGSGEMEINSCHAFTEN					
	BIRNBACH	BIRNBACH, MARKT	2	1	88,02	6 449
	ERING	ERING	2	1	57,72	3 013
	FALKENBERG	FALKENBERG	3	1	101,09	5 242
	KIRCHDORF A. INN	KIRCHDORF A. INN	2	1	37,98	5 702
	MASSING	MASSING, MARKT	2	1	49,03	3 372
	TANN	TANN, MARKT	2	1	68,29	4 747
	WURMANNSQUICK	WURMANNSQUICK, MARKT	2	1	73,91	4 808
	ZUSAMMEN ...		15	7	476,04	33 333
09 2 78	STRAUBING-BOGEN	STRAUBING, STADT	37	8	1 203,14	79 950
	DARUNTER:					
	VERWALTUNGSGEMEINSCHAFTEN					
	AITERHOFEN	AITERHOFEN	2	1	65,05	4 197
	HUNDERDORF	HUNDERDORF	3	1	54,72	5 100
	KONZELL	KONZELL	2	1	56,98	3 317
	MITTERFELS	MITTERFELS, MARKT	4	1	63,70	4 969
	RAIN	RAIN	4	1	64,75	4 924
	SCHWARZACH	SCHWARZACH, MARKT	4	1	89,05	5 587
	STALLWANG	STALLWANG	3	1	54,77	3 065
	STRASSKIRCHEN	STRASSKIRCHEN	2	1	54,20	3 573
	ZUSAMMEN ...		24	8	503,22	34 732
09 2 79	DINGOLFING-LANDAU	DINGOLFING, STADT	15	1	878,12	74 698
	DARUNTER:					
	VERWALTUNGSGEMEINSCHAFT					
	MAMMING	MAMMING	2	1	68,59	3 800
	ZUSAMMEN ...		2	1	68,59	3 800
09 3 71	AMBERG-SULZBACH	AMBERG, STADT	27	6	1 255,32	93 638
	DARUNTER					
	VERWALTUNGSGEMEINSCHAFTEN					
	HAHNBACH	HAHNBACH, MARKT	2	1	85,48	5 060
	ILLSCHWANG	ILLSCHWANG	2	1	116,67	3 107
	KÖNIGSTEIN	KÖNIGSTEIN, MARKT	3	1	89,77	4 240
	NEUKIRCHEN B. SULZBACH-	NEUKIRCHEN B. SULZBACH-				
	ROSENBERG	ROSENBERG	3	1	80,04	5 147
	SCHMIDMUEHLEN	SCHMIDMUEHLEN, MARKT	2	1	64,64	3 592
	URSENSOLLEN	URSENSOLLEN	2	1	81,08	4 365
	ZUSAMMEN ...		14	6	517,68	25 511

*) ÄMTER, KIRCHSPIELSLÄNDER-, SAMT-, VERBANDSGEMEINDEN UND VERWALTUNGSGEMEINSCHAFTEN.
1) EINSCHLIESSLICH BEWOHNTE GEMEINDEFREIE GEBIETE.

2 FLAECH UND BEVOELKERUNG IN DEN GEMEINDEVERBAENDEN AM 31.12.1986 *)

SCHLUES- SEL- NUMMER	KREIS GEMEINDEVERBAND	SITZ	GEMEIN- DEN 1)	GEM.- VERB.	FLAECH	BEVOEL- KERUNG
			ANZAHL		KM 2	ANZAHL
09 3 72	CHAM	CHAM, STADT	39	9	1 509,76	116 958
	DARUNTER:					
	VERWALTUNGSGEMEINSCHAFTEN					
	FALKENSTEIN	FALKENSTEIN, MARKT	3	1	102,95	5 717
	GRAFENWIESEN	GRAFENWIESEN	2	1	34,91	3 204
	MILTACH	MILTACH	2	1	46,84	3 593
	STAMSRIED	STAMSRIED, MARKT	2	1	52,58	2 825
	TIEFENBACH	TIEFENBACH	2	1	66,67	3 135
	WAFFENBRUNN-WILLMERING	WILLMERING	2	1	35,45	3 238
	WALD	WALD	2	1	70,69	3 824
	WALDERBACH	WALDERBACH	2	1	36,57	2 794
	WEIDING	WEIDING	2	1	43,68	2 765
	ZUSAMMEN ...		19	9	490,34	31 095
09 3 73	NEUMARKT I. D. OPF.	NEUMARKT I. D. OPF., STADT	19	2	1 343,92	103 205
	DARUNTER:					
	VERWALTUNGSGEMEINSCHAFTEN					
	NEUMARKT I. D. OPF.	NEUMARKT I. D. OPF., STADT	3	1	103,52	5 584
	PARSBERG	PARSBERG, STADT	2	1	87,89	7 561
	ZUSAMMEN ...		5	2	191,41	13 145
09 3 74	NEUSTADT A. D. WALDNAAB	NEUSTADT A. D. WALDNAAB, STADT	37	8	1 428,95	90 317
	DARUNTER:					
	VERWALTUNGSGEMEINSCHAFTEN					
	ESCHENBACH I. D. OPF.	ESCHENBACH I. D. OPF., STADT	3	1	79,15	6 187
	KIRCHENTHUMBACH	KIRCHENTHUMBACH, MARKT ..	3	1	101,32	4 973
	NEUSTADT A. D. WALDNAAB	NEUSTADT A. D. WALDNAAB, STADT	5	1	119,79	6 272
	PLEYSTEIN	PLEYSTEIN, STADT	2	1	49,36	3 963
	PRESSATH	PRESSATH, STADT	3	1	83,02	6 641
	SCHIRMITZ	SCHIRMITZ	3	1	41,25	4 740
	TAENNESBERG	TAENNESBERG, MARKT	2	1	78,90	2 805
	WEIHERHAMMER	WEIHERHAMMER	3	1	86,97	6 223
	ZUSAMMEN ...		24	8	639,76	41 804
09 3 75	REGENSBURG	REGENSBURG, STADT	41	7	1 395,41	144 566
	DARUNTER:					
	VERWALTUNGSGEMEINSCHAFTEN					
	ALTEGLOFSHEIM	ALTEGLOFSHEIM	4	1	54,52	6 428
	DONAUSTAUF	DONAUSTAUF, MARKT	3	1	45,89	6 144
	KALLMUENZ	KALLMUENZ, MARKT	3	1	80,67	4 918
	LAABER	LAABER, MARKT	3	1	48,85	7 088
	PETTENDORF	PETTENDORF	3	1	41,57	4 756
	SUENCHING	SUENCHING	4	1	106,83	5 036
	WOERTH A. D. DONAU	WOERTH A. D. DONAU, STADT	2	1	70,39	4 962
	ZUSAMMEN ...		22	7	448,72	39 332

*) AEMTER, KIRCHSPIELSLAND-, SAMT-, VERBANDSGEMEINDEN UND VERWALTUNGSGEMEINSCHAFTEN.
1) EINSCHLIESSLICH BEWOHNTE GEMEINDEFREIE GEBIETE.

2 FLAECHE UND BEVOELKERUNG IN DEN GEMEINDEVERBAENDEN AM 31.12.1986 *)

SCHLUESSEL-NUMMER	KREIS GEMEINDEVERBAND	SITZ	GEMEIN- DEN 1)	GEM.- VERB.	FLAECHE	BEVOEL- KERUNG
			ANZAHL		KM 2	ANZAHL
09 3 76	SCHWANDORF	SCHWANDORF, STADT	33	7	1 472,80	129 431
	DARUNTER:					
	VERWALTUNGSGEMEINSCHAFTEN					
	NABBURG	NABBURG, STADT	3	1	120,62	8 084
	NEUNBURG VORM WALD	NEUNBURG VORM WALD, STADT	4	1	134,79	4 581
	OBERVIECHTACH	OBERVIECHTACH, STADT	4	1	105,41	4 939
	PFREIMD	PFREIMD, STADT	2	1	69,07	5 848
	SCHOENSEE	SCHOENSEE, STADT	3	1	83,23	3 920
	SCHWARZENFELD	SCHWARZENFELD, MARKT	3	1	81,07	8 438
	WACKERSDORF	WACKERSDORF	2	1	53,59	5 197
	ZUSAMMEN ...		21	7	647,78	41 007
09 3 77	TIRSCHENREUTH	TIRSCHENREUTH, STADT	26	5	1 086,18	75 943
	DARUNTER:					
	VERWALTUNGSGEMEINSCHAFTEN					
	KEMNATH	KEMNATH, STADT	2	1	74,69	6 158
	KRUMMENNAAB	KRUMMENNAAB	2	1	34,61	2 865
	MITTERTEICH	MITTERTEICH, STADT	3	1	117,42	9 603
	NEUSORG	NEUSORG	4	1	68,12	6 755
	WIESAU	WIESAU, MARKT	2	1	72,96	5 421
	ZUSAMMEN ...		13	5	367,80	30 802
09 4 71	BAMBERG	BAMBERG, STADT	36	8	1 168,08	119 491
	DARUNTER:					
	VERWALTUNGSGEMEINSCHAFTEN					
	BAUNACH	BAUNACH, STADT	4	1	53,27	6 727
	BURGEBRACH	BURGEBRACH, MARKT	2	1	113,07	6 648
	BUTTENHEIM	BUTTENHEIM, MARKT	2	1	38,67	4 204
	EBRACH	EBRACH, MARKT	2	1	66,84	3 327
	FRENSDORF	FRENSDORF	2	1	53,73	4 972
	LISBERG	LISBERG	2	1	16,70	2 564
	STEGAURACH	STEGAURACH	2	1	38,17	6 657
	STEINFELD	STADELHOFEN	3	1	106,16	3 153
	ZUSAMMEN ...		19	8	486,61	38 252
09 4 72	BAYREUTH	BAYREUTH, STADT	33	7	1 273,07	96 425
	DARUNTER:					
	VERWALTUNGSGEMEINSCHAFTEN					
	BETZENSTEIN	BETZENSTEIN, STADT	2	1	67,14	3 529
	CREUSSEN	CREUSSEN, STADT	4	1	110,04	7 323
	FICHTELBERG	FICHTELBERG	2	1	17,55	3 617
	HOLLFELD	HOLLFELD, STADT	3	1	124,04	7 020
	MISTELBACH	MISTELBACH	3	1	34,42	4 339
	MISTELGAU	MISTELGAU	2	1	42,92	4 215
	WEIDENBERG	WEIDENBERG, MARKT	4	1	122,26	8 236
	ZUSAMMEN ...		20	7	518,37	38 279
09 4 73	COBURG	COBURG, STADT	17	2	591,52	81 414
	DARUNTER:					
	VERWALTUNGSGEMEINSCHAFTEN					
	GRUB A. FORST	GRUB A. FORST	2	1	14,56	4 003
	UNTERSIEMAU	UNTERSIEMAU	2	1	42,70	5 717
	ZUSAMMEN ...		4	2	57,26	9 720

*) AEMTER, KIRCHSPIELSLAND-, SAMT-, VERBANDSGEMEINDEN UND VERWALTUNGSGEMEINSCHAFTEN.

1) EINSCHLIESSLICH BEWOHNTE GEMEINDEFREIE GEBIETE.

2 FLAECHE UND BEVOELKERUNG IN DEN GEMEINDEVERBAENDEN AM 31.12.1986 *)

SCHLUESSEL- NUMMER	KREIS GEMEINDEVERBAND	SITZ	GEMEIN- DEN 1)	GEM.- VERB.	FLAECHE	BEVOEL- KERUNG
			ANZAHL		KM 2	ANZAHL
09 4 74	FORCHHEIM	FORCHHEIM, STADT	29	6	642,91	98 169
	DARUNTER:					
	VERWALTUNGSGEMEINSCHAFTEN					
	DORMITZ	DORMITZ	3	1	23,80	3 773
	EBERMANNSTADT	EBERMANNSTADT, STADT	2	1	62,46	7 035
	EFFELTRICH	EFFELTRICH	2	1	17,08	3 398
	GOSBERG	PINZBERG	3	1	29,50	4 362
	GRAEFENBERG	GRAEFENBERG, STADT	3	1	68,23	5 828
	KIRCHEHRENBACH	KIRCHEHRENBACH	3	1	36,20	5 285
	ZUSAMMEN ...		16	6	237,27	29 681
09 4 75	HOF	HOF, STADT	27	4	892,31	105 085
	DARUNTER:					
	VERWALTUNGSGEMEINSCHAFTEN					
	FEILITZSCH	FEILITZSCH	4	1	85,51	5 556
	LICHTENBERG	LICHTENBERG, STADT	2	1	28,16	2 414
	SCHAUENSTEIN	SCHAUENSTEIN, STADT	2	1	36,92	3 642
	SPARNECK	SPARNECK, MARKT	2	1	31,33	3 089
	ZUSAMMEN ...		10	4	181,92	14 701
09 4 76	KRONACH	KRONACH, STADT	18	2	651,55	73 557
	DARUNTER:					
	VERWALTUNGSGEMEINSCHAFTEN					
	MITWITZ	MITWITZ, MARKT	2	1	42,50	4 176
	TEUSCHNITZ	TEUSCHNITZ, STADT	3	1	55,86	4 141
	ZUSAMMEN ...		5	2	98,36	8 317
09 4 77	KULMBACH	KULMBACH, STADT	22	5	656,50	73 046
	DARUNTER:					
	VERWALTUNGSGEMEINSCHAFTEN					
	KASENDORF	KASENDORF, MARKT	2	1	75,80	3 242
	MARKTLEUGAST	MARKTLEUGAST, MARKT	2	1	54,69	4 835
	STADTSTEINACH	STADTSTEINACH, STADT	2	1	57,17	4 580
	TREBGAST	TREBGAST	3	1	47,95	4 100
	UNTERSTEINACH	UNTERSTEINACH	4	1	36,31	4 407
	ZUSAMMEN ...		13	5	271,92	21 164
09 4 78	LICHTENFELS	LICHTENFELS, STADT	11	2	521,84	64 782
	DARUNTER:					
	VERWALTUNGSGEMEINSCHAFTEN					
	HOCHSTADT-MARKTZEULN	MARKTZEULN, MARKT	2	1	20,65	3 130
	REDWITZ A. D. RODACH	REDWITZ A. D. RODACH	2	1	18,40	4 385
	ZUSAMMEN ...		4	2	39,05	7 515

*) AEMTER, KIRCHSPIELSLAND-, SAMT-, VERBANDSGEMEINDEN UND VERWALTUNGSGEMEINSCHAFTEN.

1) EINSCHLIESSLICH BEWOHNTE GEMEINDEFREIE GEBIETE.

2 FLAECHEN UND BEVÖLKERUNG IN DEN GEMEINDEVERBÄNDEN AM 31.12.1986 *)

SCHLÜSSEL- NUMMER	KREIS GEMEINDEVERBAND	SITZ	GEMEIN- DEN 1)	GEM.- VERB.	FLÄCHE	BEVÖL- KERUNG
			ANZAHL		KM 2	ANZAHL
09 4 79	WUNSIEDEL					
	I. FICHELGEIRGE	WUNSIEDEL, STADT	17	3	606,74	88 324
	DARUNTER:					
	VERWALTUNGSGEMEINSCHAFTEN					
	SCHIRNDING	SCHIRNDING, MARKT	2	1	16,12	3 306
	THIERSHEIM	THIERSHEIM, MARKT	3	1	49,96	4 511
	TROESTAU	TROESTAU	3	1	35,92	5 777
	ZUSAMMEN ...		8	3	102,00	13 594
09 5 71	ANSBACH	ANSBACH, STADT	58	10	1 972,26	155 616
	DARUNTER:					
	VERWALTUNGSGEMEINSCHAFTEN					
	DENTLEIN A. FORST	DENTLEIN A. FORST, MARKT	3	1	52,88	4 705
	FLACHSLANDEN	FLACHSLANDEN, MARKT	2	1	64,56	3 440
	HESELBERG	EHINGEN	5	1	113,92	5 547
	LEHRBERG	LEHRBERG, MARKT	2	1	89,22	4 149
	ROTHENBURG OB DER TAUBER	ROTHENBURG OB DER TAUBER, STADT	8	1	216,27	8 825
	SCHILLINGSFUERST	SCHILLINGSFUERST, STADT	6	1	140,17	6 991
	TRIEDORF	WEIDENBACH, MARKT	2	1	36,87	3 566
	WEIHENZELL	WEIHENZELL	3	1	73,66	4 647
	WILBURGSTETTEN	WILBURGSTETTEN	3	1	61,24	4 317
	WOLFRAMS-ESCHENBACH	WOLFRAMS-ESCHENBACH, STADT	2	1	35,99	3 349
	ZUSAMMEN ...		36	10	884,78	49 536
09 5 72	ERLANGEN-HOECHSTADT	ERLANGEN, STADT	25	4	564,90	107 188
	DARUNTER:					
	VERWALTUNGSGEMEINSCHAFTEN					
	AURACHTAL	AURACHTAL	2	1	23,22	2 791
	HESSDORF	HESSDORF	2	1	32,00	4 531
	HOECHSTADT A. D. AISCH	HOECHSTADT A. D. AISCH, STADT	5	1	107,46	6 775
	UTTENREUTH	UTTENREUTH	4	1	17,16	11 335
	ZUSAMMEN ...		13	4	179,84	25 432
09 5 73	FUERTH	FUERTH, STADT	14	3	307,59	94 108
	DARUNTER:					
	VERWALTUNGSGEMEINSCHAFTEN					
	GROSSHABERSDORF	GROSSHABERSDORF	2	1	40,56	4 629
	TUCHENBACH	TUCHENBACH	3	1	19,18	4 474
	VEITSBRONN	VEITSBRONN	2	1	24,40	7 760
	ZUSAMMEN ...		7	3	84,14	16 863
09 5 74	NUERNBERGER LAND	LAUF A. D. PEGNITZ, STADT	27	4	800,67	149 677
	DARUNTER:					
	VERWALTUNGSGEMEINSCHAFTEN					
	HAPPURG	HAPPURG	2	1	60,55	4 491
	HENFENFELD	HENFENFELD	3	1	42,75	4 162
	REICHENSCHWAND	REICHENSCHWAND	2	1	16,86	3 649
	VELDEN	VELDEN, STADT	3	1	66,21	4 874
	ZUSAMMEN ...		10	4	186,37	17 176

*) AEMTER, KIRCHSPIELSLAND-, SAMT-, VERBANDSGEMEINDEN UND VERWALTUNGSGEMEINSCHAFTEN.
1) EINSCHLIESSLICH BEWOHNTE GEMEINDEFREIE GEBIETE.

2 FLÄCHE UND BEVÖLKERUNG IN DEN GEMEINDEVERBÄNDEN AM 31.12.1986 *)

SCHLÜSSEL- NUMMER	KREIS GEMEINDEVERBAND	SITZ	GEMEIN- DEN 1)	GEM.- VERB.	FLÄCHE	BEVÖL- KERUNG
			ANZAHL		KM 2	ANZAHL
09 5 75	NEUSTADT A. D. AISCH- BAD WINDSHEIM	NEUSTADT A. D. AISCH, STADT	38	7	1 267,63	84 381
	DARUNTER:					
	VERWALTUNGSGEMEINSCHAFTEN					
	BURGBERNHEIM	BURGBERNHEIM, STADT	4	1	103,16	5 587
	DIESPECK	DIESPECK	4	1	93,88	6 323
	EMSKIRCHEN	EMSKIRCHEN, MARKT	3	1	86,55	6 660
	NEUHOF A. D. ZENN	NEUHOF A. D. ZENN, MARKT	2	1	50,66	2 900
	SCHEINFELD	SCHEINFELD, STADT	6	1	215,69	11 284
	UEHLFELD	UEHLFELD, MARKT	3	1	78,97	5 017
	UFFENHEIM	UFFENHEIM, STADT	9	1	278,42	12 590
	ZUSAMMEN	31	7	907,33	50 361
09 5 76	ROTH	ROTH, STADT	16	1	895,32	107 213
	DARUNTER:					
	VERWALTUNGSGEMEINSCHAFT					
	SCHWABACH TAL	SCHWABACH, STADT	2	1	83,62	5 059
	ZUSAMMEN	2	1	83,62	5 059
09 5 77	WEISSENBURG-GUNZENHAUSEN	WEISSENBURG I. BAY., STADT	27	5	970,81	84 206
	DARUNTER:					
	VERWALTUNGSGEMEINSCHAFTEN					
	ALTMUEHLTAL	MEINHEIM	4	1	80,66	4 384
	ELLINGEN	ELLINGEN, STADT	3	1	66,48	4 868
	GUNZENHAUSEN	GUNZENHAUSEN, STADT	5	1	125,49	6 706
	HAHNENKAMM	HEIDENHEIM, MARKT	3	1	93,10	4 331
	NENNSLINGEN	NENNSLINGEN, MARKT	4	1	99,35	4 288
	ZUSAMMEN	19	5	465,08	24 577
09 6 71	ASCHAFFENBURG	ASCHAFFENBURG, STADT	32	5	699,06	151 105
	DARUNTER:					
	VERWALTUNGSGEMEINSCHAFTEN					
	HEIGENBRUECKEN	HEIGENBRUECKEN	2	1	11,19	3 271
	MESPELBRUNN	HEIMBUCHENTHAL	3	1	51,15	5 835
	RAUENTHAL	GLATTBACH	2	1	17,16	6 498
	SCHOELLKRIPPEN	SCHOELLKRIPPEN, MARKT	8	1	68,62	13 050
	WALDASCHAFF	WALDASCHAFF	2	1	13,65	5 065
	ZUSAMMEN	17	5	161,77	33 719
09 6 72	BAD KISSINGEN	BAD KISSINGEN, STADT	26	4	1 136,86	101 706
	DARUNTER:					
	VERWALTUNGSGEMEINSCHAFTEN					
	BAD BRUECKENAU	BAD BRUECKENAU, STADT	4	1	86,05	5 515
	ELFERSHAUSEN	ELFERSHAUSEN, MARKT	2	1	53,22	4 319
	EUERDORF	EUERDORF, MARKT	4	1	48,61	4 276
	MASSBACH	MASSBACH, MARKT	3	1	92,24	6 587
	ZUSAMMEN	13	4	280,12	20 697

*) AEMTER, KIRCHSPIELSLAND-, SAMT-, VERBANDSGEMEINDEN UND VERWALTUNGSGEMEINSCHAFTEN.
1) EINSCHLIESSLICH BEWOHNTE GEMEINDEFREIE GEBIETE.

2 FLAECHE UND BEVOELKERUNG IN DEN GEMEINDEVERBAENDEN AM 31.12.1986 *)

SCHLUESSEL- NUMMER	KREIS GEMEINDEVERBAND	SITZ	GEMEIN- DEN 1)	GEM.- VERB.	FLAECHE	BEVOEL- KERUNG
			ANZAHL		KM 2	ANZAHL
09 6 73	RHOEN-GRABFELD	BAD NEUSTADT A. D. SAALE, STADT	37	7	1 021,78	77 522
	DARUNTER: VERWALTUNGSGEMEINSCHAFTEN					
	BAD KOENIGSHOFEN	BAD KOENIGSHOFEN				
	I. GRABFELD	I. GRABFELD, STADT	7	1	159,15	7 569
	BAD NEUSTADT A. D. SAALE	BAD NEUSTADT A. D. SAALE, STADT	7	1	84,10	9 678
	FLADUNGEN	FLADUNGEN, STADT	3	1	87,11	4 578
	HEUSTREU	HEUSTREU	4	1	51,38	4 525
	MELLRICHSTADT	MELLRICHSTADT, STADT	4	1	121,11	9 667
	OSTHEIM V.D. RHOEN	OSTHEIM V. D. RHOEN, STADT	3	1	71,48	5 297
	SAAL A. D. SAALE	SAAL A. D. SAALE, MARKT	3	1	56,34	4 146
	ZUSAMMEN ...		31	7	630,67	45 460
09 6 74	HASSBERGE	HASSFURT, STADT	25	4	956,52	78 241
	DARUNTER: VERWALTUNGSGEMEINSCHAFTEN					
	EBELSBACH	EBELSBACH	4	1	66,47	6 798
	EBERN	EBERN, STADT	4	1	166,69	11 336
	HOFHEIM I. UFR.	HOFHEIM I. UFR., STADT ..	5	1	178,45	10 769
	THERES	THERES	3	1	57,72	5 053
	ZUSAMMEN ...		16	4	469,33	33 956
09 6 75	KITZINGEN	KITZINGEN, STADT	31	6	684,45	80 058
	DARUNTER: VERWALTUNGSGEMEINSCHAFTEN					
	GROSSLANGHEIM	GROSSLANGHEIM, MARKT	3	1	44,43	3 485
	IPHOFEN	IPHOFEN, STADT	4	1	122,51	7 878
	KITZINGEN	KITZINGEN, STADT	5	1	47,27	6 329
	MARKTBREIT	MARKTBREIT, STADT	6	1	83,97	9 598
	VOLKACH	VOLKACH, STADT	3	1	71,40	10 302
	WIESENTHIED	WIESENTHIED, MARKT	4	1	75,97	5 807
	ZUSAMMEN ...		25	6	445,55	43 399
09 6 76	MILTENBERG	MILTENBERG, STADT	32	5	715,71	112 088
	DARUNTER: VERWALTUNGSGEMEINSCHAFTEN					
	ERFTAL	BUERGSTADT, MARKT	3	1	65,26	7 528
	KLEINHEUBACH	KLEINHEUBACH, MARKT	3	1	18,44	4 612
	KLEINWALLSTADT	KLEINWALLSTADT, MARKT ...	2	1	23,83	6 420
	MOENCHBERG	MOENCHBERG, MARKT	2	1	36,56	3 532
	STADTPROZELTEN	STADTPROZELTEN, STADT ...	3	1	31,03	4 386
	ZUSAMMEN ...		13	5	175,12	26 478
09 6 77	MAIN-SPESSART	KARLSTADT, STADT	40	7	1 321,01	120 789
	DARUNTER: VERWALTUNGSGEMEINSCHAFTEN					
	BURGSINN	BURGSINN, MARKT	5	1	123,86	6 595
	GEMUENDEN A. MAIN	GEMUENDEN A. MAIN, STADT	3	1	86,85	4 232
	KREUZWERTHEIM	KREUZWERTHEIM, MARKT	3	1	41,75	5 815
	LOHR A. MAIN	LOHR A. MAIN, STADT	4	1	65,36	5 108
	MARKTHEIDENFELD	MARKTHEIDENFELD, STADT ..	9	1	149,42	13 303

*) AEMTER, KIRCHSPIELSLAND-, SAMT-, VERBANDSGEMEINDEN UND VERWALTUNGSGEMEINSCHAFTEN.

1) EINSCHLIESSLICH BEWOHNTE GEMEINDEFREIE GEBIETE.

2 FLAECHEN UND BEVÖLKERUNG IN DEN GEMEINDEVERBÄNDEN AM 31.12.1986 *)

SCHLÜSSEL- NUMMER	KREIS GEMEINDEVERBAND	SITZ	GEMEIN- DEN 1)	GEM.- VERB.	FLÄCHE	BEVÖL- KERUNG
			ANZAHL		KM 2	ANZAHL
	PARTENSTEIN	PARTENSTEIN	3	1	25,63	5 006
	ZELLINGEN	ZELLINGEN, MARKT	4	1	86,21	9 818
	ZUSAMMEN ...		31	7	579,08	49 877
09 6 78	SCHWEINFURT	SCHWEINFURT, STADT	29	2	841,29	103 358
	DARUNTER: VERWALTUNGSGEMEINSCHAFTEN					
	GEROLZHOFEN	GEROLZHOFEN, STADT	8	1	147,91	14 822
	SCHWANFELD	SCHWANFELD	2	1	17,17	2 651
	ZUSAMMEN ...		10	2	165,08	17 473
09 6 79	WUERZBURG	WUERZBURG, STADT	52	12	968,55	139 665
	DARUNTER: VERWALTUNGSGEMEINSCHAFTEN					
	AUB	AUB, STADT	3	1	52,06	3 307
	BERGTHEIM	BERGTHEIM	3	1	57,06	5 620
	EIBELSTADT	EIBELSTADT, STADT	4	1	33,44	6 147
	EISINGEN	EISINGEN	2	1	11,94	4 812
	ESTENFELD	ESTENFELD	3	1	49,71	6 507
	GIEBELSTADT	GIEBELSTADT, MARKT	2	1	84,28	5 082
	HELMSTADT	HELMSTADT, MARKT	4	1	65,19	5 998
	HETTSTADT	HETTSTADT	2	1	31,68	3 571
	KIRCHHEIM	KIRCHHEIM	3	1	37,14	4 734
	KIST	KIST	2	1	27,95	4 046
	MARGETSHOECHHEIM	MARGETSHOECHHEIM	2	1	10,21	4 137
	ROETTINGEN	ROETTINGEN, STADT	4	1	74,55	4 150
	ZUSAMMEN ...		34	12	535,21	58 111
09 7 71	AICHACH-FRIEDBERG	AICHACH, STADT	23	5	763,90	100 880
	DARUNTER: VERWALTUNGSGEMEINSCHAFTEN					
	AINDLING	AINDLING, MARKT	3	1	71,23	6 282
	DASING	DASING	5	1	110,02	9 257
	INCHENHOFEN	INCHENHOFEN, MARKT	2	1	53,71	3 867
	KUEHBACH	KUEHBACH, MARKT	2	1	67,34	4 661
	MERING	MERING, MARKT	4	1	85,81	13 288
	ZUSAMMEN ...		16	5	388,11	37 355
09 7 72	AUGSBURG	AUGSBURG, STADT	46	7	1 089,07	192 306
	DARUNTER: VERWALTUNGSGEMEINSCHAFTEN					
	GESSERTSHAUSEN	GESSERTSHAUSEN	3	1	80,33	6 901
	GROSSAITINGEN	GROSSAITINGEN	3	1	63,30	5 989
	LANGENNEUFNACH	LANGENNEUFNACH	5	1	74,12	5 089
	LANGERRINGEN	LANGERRINGEN	2	1	56,65	3 887
	LECHFELD	UNTERMEITINGEN	3	1	32,91	8 012
	NORDENDORF	NORDENDORF	6	1	54,82	6 025
	WELDEN	WELDEN, MARKT	4	1	51,61	5 760
	ZUSAMMEN ...		26	7	413,74	41 663

*) ÄMTER, KIRCHSPIELSLAND-, SAMT-, VERBANDSGEMEINDEN UND VERWALTUNGSGEMEINSCHAFTEN.

1) EINSCHLIESSLICH BEWOHNTE GEMEINDEFREIE GEBIETE.

2 FLAECHE UND BEVOELKERUNG IN DEN GEMEINDEVERBAENDEN AM 31.12.1986 *)

SCHLUES- SEL- NUMMER	KREIS GEMEINDEVERBAND	SITZ	GEMEIN- DEN 1)	GEM.- VERB.	FLAECHE	BEVOEL- KERUNG
			ANZAHL		KM 2	ANZAHL
09 7 73	DILLINGEN A. D. DONAU	DILLINGEN A. D. DONAU, STADT	27	6	791,19	79 015
	DARUNTER:					
	VERWALTUNGSGEMEINSCHAFTEN					
	GUNDELFINGEN A. D. DONAU	GUNDELFINGEN A. D. DONAU, STADT	4	1	96,17	9 856
	HOECHSTAEDT A. D. DONAU	HOECHSTAEDT A. D. DONAU, STADT	5	1	140,12	9 810
	HOLZHEIM	HOLZHEIM	3	1	70,39	5 588
	SYRGENSTEIN	SYRGENSTEIN	3	1	51,00	5 418
	WERTINGEN	WERTINGEN, STADT	5	1	127,15	11 180
	WITTISLINGEN	WITTISLINGEN, MARKT	3	1	59,27	4 662
	ZUSAMMEN ...		23	6	544,10	46 514
09 7 74	GUENZBURG	GUENZBURG, STADT	34	7	762,22	107 565
	DARUNTER:					
	VERWALTUNGSGEMEINSCHAFTEN					
	HALDENWANG	HALDENWANG	5	1	59,71	5 845
	ICHENHAUSEN	ICHENHAUSEN, STADT	3	1	60,10	8 923
	KOETZ	KOETZ	2	1	28,30	4 161
	KRUMBACH (SCHWABEN)	KRUMBACH (SCHWABEN), STADT	6	1	76,57	5 224
	OFFINGEN	OFFINGEN, MARKT	3	1	38,51	5 852
	THANNHAUSEN	THANNHAUSEN, STADT	3	1	53,15	7 618
	ZIEMETSHAUSEN	ZIEMETSHAUSEN, MARKT	2	1	60,53	3 959
	ZUSAMMEN ...		24	7	376,87	41 582
09 7 75	NEU-ULM	NEU-ULM, STADT	17	3	515,40	142 616
	DARUNTER:					
	VERWALTUNGSGEMEINSCHAFTEN					
	ALTENSTADT	ALTENSTADT, MARKT	3	1	53,64	6 118
	BUCH	BUCH, MARKT	3	1	65,19	4 702
	PFAFFENHOFEN A. D. ROTH	PFAFFENHOFEN A. D. ROTH, STADT	2	1	50,26	7 305
	ZUSAMMEN ...		8	3	169,09	18 125
09 7 76	LINDAU (BODENSEE)	LINDAU (BODENSEE), STADT	19	4	323,30	69 492
	DARUNTER:					
	VERWALTUNGSGEMEINSCHAFTEN					
	ROETHENBACH (ALLGAEU)	ROETHENBACH (ALLGAEU) ...	4	1	73,34	5 219
	SIGMARZELL	SIGMARZELL	3	1	35,84	5 520
	STIEFENHOFEN	STIEFENHOFEN	2	1	42,46	2 751
	WASSERBURG (BODENSEE)	WASSERBURG (BODENSEE) ...	3	1	11,31	7 241
	ZUSAMMEN ...		12	4	162,95	20 731
09 7 77	OSTALLGAEU	MARKTOBERDORF, STADT	44	9	1 395,14	112 487
	DARUNTER:					
	VERWALTUNGSGEMEINSCHAFTEN					
	BIESSENHOFEN	BIESSENHOFEN	4	1	127,53	8 187
	BUCHLOE	BUCHLOE, STADT	4	1	132,10	13 390
	EGGENTHAL	EGGENTHAL	3	1	76,63	3 670
	OBERGUENZBURG	OBERGUENZBURG, MARKT	3	1	95,94	7 729
	PFORZEN	PFORZEN	3	1	49,55	4 318
	ROSSHAUPTEN	ROSSHAUPTEN	2	1	52,30	2 869

*) AEMTER, KIRCHSPIELSLAND-, SAMT-, VERBANDSGEMEINDEN UND VERWALTUNGSGEMEINSCHAFTEN.

1) EINSCHLIESSLICH BEWOHNTE GEMEINDEFREIE GEBIETE.

2 FLAECHE UND BEVOELKERUNG IN DEN GEMEINDEVERBAENDEN AM 31.12.1986 *)

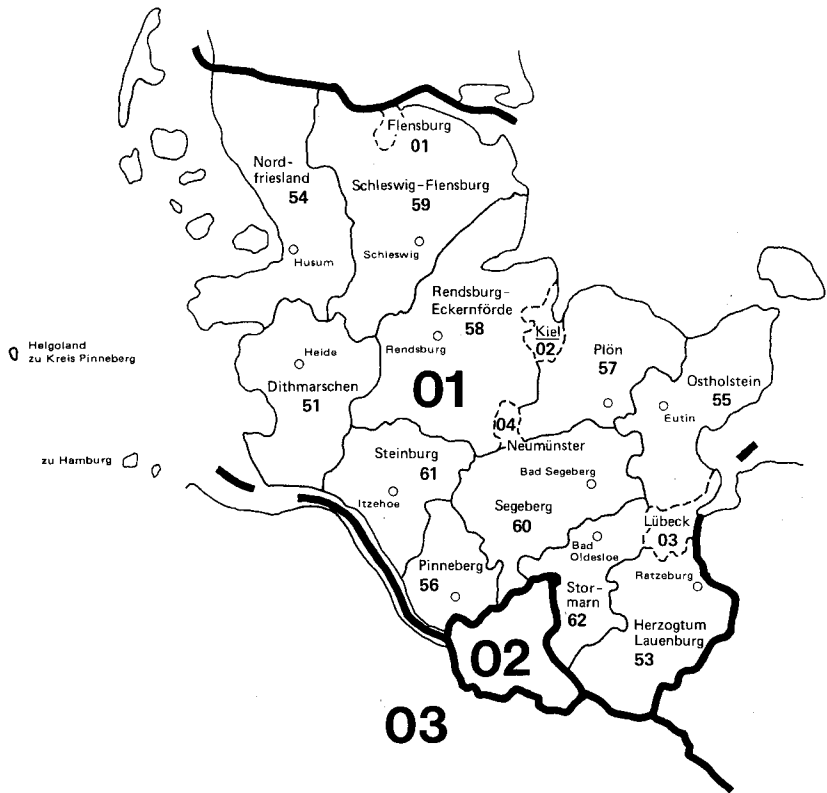
SCHLUESSEL- NUMMER	KREIS GEMEINDEVERBAND	SITZ	GEMEIN- DEN 1)	GEM.- VERB.	FLAECHE	BEVOEL- KERUNG
			ANZAHL		KM 2	ANZAHL
	SEEG	SEEG	6	1	131,74	7 027
	UNTERTHINGAU	UNTERTHINGAU, MARKT	3	1	84,59	3 990
	WESTENDORF	WESTENDORF	5	1	85,68	5 619
	ZUSAMMEN ...		33	9	836,06	56 799
09 7 78	UNTERALLGAEU	MINDELHEIM, STADT	52	11	1 230,33	115 220
	DARUNTER: VERWALTUNGSGEMEINSCHAFTEN					
	BABENHAUSEN	BABENHAUSEN, MARKT	6	1	134,75	9 432
	BOOS	BOOS	5	1	65,91	5 566
	DIRLEWANG	DIRLEWANG, MARKT	4	1	77,74	4 905
	ERKHEIM	ERKHEIM, MARKT	4	1	98,48	6 685
	GROENENBACH	GROENENBACH, MARKT	3	1	74,07	7 019
	ILLERWINKEL	LEGAU, MARKT	3	1	64,66	5 310
	KIRCHHEIM I. SCHW.	KIRCHHEIM I. SCHW., MARKT	2	1	71,45	4 083
	MEMMINGERBERG	MEMMINGERBERG	6	1	51,62	8 288
	OTTOBEUREN	OTTOBEUREN, MARKT	3	1	91,12	9 004
	PFaffenHAUSEN	PFaffenHAUSEN, MARKT	4	1	107,19	6 373
	TUERKHEIM	TUERKHEIM, MARKT	4	1	73,36	8 269
	ZUSAMMEN ...		44	11	910,35	74 934
09 7 79	DONAU-RIES	DONAUWOERTH, STADT	44	6	1 274,90	115 441
	DARUNTER: VERWALTUNGSGEMEINSCHAFTEN					
	MONHEIM	MONHEIM, STADT	5	1	138,27	7 610
	OETTINGEN I. BAY.	OETTINGEN I. BAY., STADT	6	1	117,87	10 058
	RAIN	RAIN, STADT	5	1	139,01	10 850
	RIES	NOERDLINGEN, STADT	9	1	181,06	9 445
	WALLERSTEIN	WALLERSTEIN, MARKT	3	1	47,23	5 110
	WEMDING	WEMDING, STADT	5	1	125,32	9 446
	ZUSAMMEN ...		33	6	748,76	52 519
09 7 80	OBERALLGAEU	SONTHOFEN, STADT	28	2	1 526,79	132 118
	DARUNTER: VERWALTUNGSGEMEINSCHAFTEN					
	HOERNERGRUPPE	FISCHEN I. ALLGAEU	5	1	120,07	6 524
	WEITNAU	WEITNAU, MARKT	2	1	100,20	4 823
	ZUSAMMEN ...		7	2	220,27	11 347
09	BAYERN	MUENCHEN, LANDESHAUPTSTADT	2 051	341	70 552,86	11 026 490
	DARUNTER: VERWALTUNGSGEMEINSCHAFTEN		1 068	341	23 873,16	1 871 298
	BUNDESGBEIT	BONN, STADT	8 504	1 037	248 709,34	61 140 461
	DARUNTER: GEMEINDEVERBAENDE		6 013	1 037	98 652,53	11 205 627

*) AEMTER, KIRCHSPIELSLAND-, SAMT-, VERBANDSGEMEINDEN UND VERWALTUNGSGEMEINSCHAFTEN.

1) EINSCHLIESSLICH BEWOHNTE GEMEINDEFREIE GEBIETE.

01 SCHLESWIG-HOLSTEIN UND 02 HAMBURG

Verwaltungsgrenzen nach dem Stand vom 31.12.1986



	Schlüsselnummern	Grenzen	Verwaltungssitze ¹⁾
Land:	01	—	Kiel: ○
Kreis:	51	—	
Kreisfreie Stadt:	01	---	

¹⁾ Verwaltungssitze der Kreise sind nur benannt, wenn sie nicht mit dem Namen des Kreises übereinstimmen.

3 GEMEINDEN IN SYSTEMATISCHER ORDNUNG MIT SCHLUESSELNUMMER, FLAECHE, BEVOELKERUNG,
BEVOELKERUNGSDICHTE UND POSTLEITZAHL AM 31.12.1986

SCHLUESSEL- NUMMER	LAND, REG.-BEZIRK, KREIS, GEMEINDE	FLAECHE KM 2	BEVOEL- KERUNG	BEV.- DICHTE JE KM 2	POST- LEIT- ZAHL
01	SCHLESWIG-HOLSTEIN				
01 0 01 000	FLENSBURG, STADT	56,36	85 714	1 521	2390
01 0 02 000	KIEL, LANDESHAUPTSTADT	111,17	243 626	2 191	2300
01 0 03 000	LUEBECK, HANSESTADT	214,22	209 159	976	2400
01 0 04 000	NEUMUENSTER, STADT	71,56	77 877	1 088	2350
01 0 51	DITHMARSCHEN				
	SITZ: HEIDE, STADT				
01 0 51 001	ALBERSDORF	17,12	3 485	204	2243
01 0 51 002	ARKEBEK	6,92	189	27	2243
01 0 51 003	AVERLAK	9,06	639	71	2226
01 0 51 004	BARGENSTEDT	11,91	818	69	2223
01 0 51 005	BARKENHOLM	5,08	176	35	2241
01 0 51 006	BARLT	22,88	772	34	2221
01 0 51 008	BERGEWOEHRDEN	2,64	32	12	2246
01 0 51 010	BRICKELN	6,06	149	25	2224
01 0 51 011	BRUNSBUETTEL, STADT	65,24	12 817	196	2212
01 0 51 012	BUCHHOLZ	14,54	890	61	2224
01 0 51 013	BUESUM	8,18	5 850	715	2242
01 0 51 014	BUESUMER DEICHHAUSEN	2,87	382	133	2242
01 0 51 015	BUNSOH	11,70	767	66	2243
01 0 51 016	BURG (DITHMARSCHEN)	11,23	3 985	355	2224
01 0 51 017	BUSENWURTH	10,07	282	28	2221
01 0 51 019	DELLSTEDT	21,74	798	37	2241
01 0 51 020	DELVE	15,87	731	46	2241
01 0 51 021	DIEKHUSEN-FAHRSTEDT	7,61	621	82	2222
01 0 51 022	DINGEN	7,03	615	87	2226
01 0 51 023	DOERPLING	7,79	520	67	2241
01 0 51 024	EDDELAK	9,22	1 373	149	2226
01 0 51 026	EGGSTEDT	12,79	647	51	2221
01 0 51 027	ELPERSBUETTEL	23,71	703	30	2221
01 0 51 028	EPENWOEHRDEN	13,53	621	46	2223
01 0 51 030	FEDDERINGEN	9,69	247	25	2246
01 0 51 032	FRESTEDT	10,32	353	34	2227
01 0 51 033	FRIEDRICHSGABEKOOG	7,39	85	12	2244
01 0 51 034	FRIEDRICHSKOOG	55,04	3 000	55	2228
01 0 51 035	GAUSHORN	6,45	183	28	2241
01 0 51 036	GLUESING	4,70	121	26	2246
01 0 51 037	GROSSENRADE	10,41	409	39	2224
01 0 51 038	GROVEN	7,98	148	19	2247
01 0 51 039	GUDENDORF	6,02	362	60	2221
01 0 51 040	HAEGEN	2,85	86	30	2246
01 0 51 043	HEDWIGENKOOG	16,37	299	18	2242
01 0 51 044	HEIDE, STADT	31,92	20 652	647	2240
01 0 51 045	HELLSCHEN-HERINGSAND-UNTERSCHAAR	7,02	150	21	2244
01 0 51 046	HELSE	11,46	867	76	2222
01 0 51 047	HEMME	16,48	508	31	2241
01 0 51 048	HEMMINGSTEDT	16,02	2 806	175	2248
01 0 51 049	HENNSTEDT	21,93	1 573	72	2246
01 0 51 050	HILLGROVEN	3,60	89	25	2244
01 0 51 051	HOCHDONN	5,45	1 062	195	2224
01 0 51 052	HOEVEDE	2,93	51	17	2245
01 0 51 053	HOLLINGSTEDT	9,69	332	34	2241
01 0 51 054	IMMENSTEDT	3,09	102	33	2243
01 0 51 057	KAISER-WILHELM-KOOG	13,06	382	29	2221
01 0 51 058	KAROLINENKOOG	17,50	148	8	2247
01 0 51 060	KLEVE	12,75	387	30	2241
01 0 51 061	KREMPER	4,83	622	129	2247
01 0 51 062	KRONPRINZENKOOG	28,85	938	33	2221
01 0 51 063	KRUMSTEDT	15,88	477	30	2227
01 0 51 064	KUDEN	11,36	573	50	2224
01 0 51 065	LEHE	18,41	1 103	60	2247
01 0 51 067	LIETH	4,65	263	57	2248
01 0 51 068	LINDEN	11,59	744	64	2241
01 0 51 069	LOHE-RICKELSHOF	5,39	1 894	351	2240
01 0 51 071	LUNDEN	4,64	1 738	375	2247
01 0 51 072	MARNE, STADT	4,91	5 640	1 149	2222

3 GEMEINDEN IN SYSTEMATISCHER ORDNUNG MIT SCHLUESSELNUMMER, FLAECH E, BEVOELKERUNG,
BEVOELKERUNGSDICHTE UND POSTLEITZAHL AM 31.12.1986

SCHLUESSEL- NUMMER	LAND, REG.-BEZIRK, KREIS, GEMEINDE	FLAECH E KM 2	BEVOEL- KERUNG	BEV.- DICHTE JE KM 2	POST- LEIT- ZAHL
01 0 51 073	MARNERDEICH	1,31	318	243	2222
01 0 51 074	MELDORF, STADT	17,83	7 100	398	2223
01 0 51 075	NEUENKIRCHEN	25,14	906	36	2241
01 0 51 076	NEUFELD	10,44	682	65	2221
01 0 51 077	NEUFELDERKOOG	9,76	135	14	2221
01 0 51 078	NINDORF	8,72	965	111	2223
01 0 51 079	NORDDEICH	6,90	421	61	2244
01 0 51 080	NORDERHEISTEDT	4,33	93	21	2246
01 0 51 081	NORDERWOEHRDEN	18,44	330	18	2240
01 0 51 082	NORDHASTEDT	26,55	2 213	83	2249
01 0 51 083	ODDERADE	11,28	255	23	2249
01 0 51 084	OESTERDEICHSTRICH	4,64	223	48	2242
01 0 51 085	OFFENBUETTEL	14,25	252	18	2243
01 0 51 086	OSTERRADE	17,10	490	29	2243
01 0 51 087	OSTROHE	6,71	876	131	2240
01 0 51 088	PAHLEN	10,81	973	90	2241
01 0 51 089	QUICKBORN	6,96	174	25	2224
01 0 51 090	RAMHUSEN	4,80	198	41	2226
01 0 51 092	REHM-FLEHDE-BARGEN	14,66	598	41	2241
01 0 51 093	REINSBUETTEL	6,82	372	55	2244
01 0 51 096	SANKT ANNEN	15,08	321	21	2241
01 0 51 097	SANKT MICHAELSDONN	23,07	3 498	152	2220
01 0 51 098	SARZBUETTEL	13,34	564	42	2249
01 0 51 099	SCHAFSTEDT	18,18	1 067	59	2225
01 0 51 100	SCHALKHOLZ	12,49	555	44	2245
01 0 51 102	SCHLICHTING	12,50	257	21	2241
01 0 51 103	SCHMEDES WURTH	5,92	237	40	2221
01 0 51 104	SCHRUM	5,00	85	17	2241
01 0 51 105	SCHUEL P	9,27	500	54	2244
01 0 51 107	STELLE-WITTENWURTH	10,70	360	34	2241
01 0 51 108	STRUEBBEL	4,40	118	27	2241
01 0 51 109	SUEDERDEICH	6,63	412	62	2244
01 0 51 110	SUEDERHASTEDT	15,75	710	45	2227
01 0 51 111	SUEDERHEISTEDT	5,56	486	87	2246
01 0 51 113	WOEHRDEN	21,60	1 076	50	2241
01 0 51 114	TELLINGSTEDT	21,10	2 189	104	2245
01 0 51 117	TIEL ENHEMME	12,71	135	11	2241
01 0 51 118	TRENN EWURTH	7,81	277	35	2220
01 0 51 119	VOLSEMENHUSEN	16,79	424	25	2220
01 0 51 120	WALLEN	1,86	24	13	2241
01 0 51 121	WARWERORT	2,20	175	80	2242
01 0 51 122	WEDDINGSTEDT	17,91	1 781	99	2241
01 0 51 125	WELMBUETTEL	7,60	368	48	2241
01 0 51 126	WENNBUE TTEL	4,54	72	16	2243
01 0 51 127	WESSELBUREN, STADT	5,14	2 994	582	2244
01 0 51 128	WESSELBURENER DEICHHAUSEN	5,08	155	31	2244
01 0 51 129	WESSELBURENERKOOG	21,86	312	14	2244
01 0 51 130	WESSELN	3,76	1 119	298	2240
01 0 51 131	WESTERBORSTEL	4,12	107	26	2245
01 0 51 132	WESTERDEICHSTRICH	7,48	790	106	2242
01 0 51 133	WIEMERSTEDT	5,08	148	29	2241
01 0 51 134	WINDBERGEN	17,29	683	40	2221
01 0 51 135	WOLMERSDORF	6,10	276	45	2223
01 0 51 136	WROHM	11,44	676	59	2241
01 0 51 137	NORDERMELDORF	23,39	613	26	2223
01 0 51 138	TENSBUETTEL-ROEST	19,39	538	28	2243
01 0 51 139	SUEDERDORF	16,20	343	21	2245
01 0 51 140	OESTERWURTH	14,18	285	20	2244
01 0 51	ZUSAMMEN ...	1 405,39	128 560	91	X
01 0 53	HERZOGTUM LAUENBURG				
	SITZ: RATZEBURG, STADT				
01 0 53 001	ALBSFELDE	4,18	83	20	2418
01 0 53 002	ALT MOELLN	6,44	643	100	2411
01 0 53 003	AUMUEHLE	3,47	3 477	1 002	2055
01 0 53 004	BAEK	4,30	683	159	2418
01 0 53 005	BAELAU	6,50	236	36	2413
01 0 53 006	BASEDOW	7,47	341	46	2059
01 0 53 007	BASTHORST	10,82	323	30	2053
01 0 53 008	BEHLENDORF	10,26	335	33	2419
01 0 53 009	BERKENTHIN	10,22	1 216	119	2419

3 GEMEINDEN IN SYSTEMATISCHER ORDNUNG MIT SCHLUESSELNUMMER, FLAECHE, BEVOELKERUNG,
BEVOELKERUNGSDICHTE UND POSTLEITZAHL AM 31.12.1986

SCHLUESSEL- NUMMER	LAND, REG.-BEZIRK, KREIS, GEMEINDE	FLAECHE KM 2	BEVOEL- KERUNG	BEV.- DICHTE JE KM 2	POST- LEIT- ZAHL
01 0 53 010	BESENTHAL	12,65	92	7	2411
01 0 53 011	BLIESTORF	10,35	541	52	2061
01 0 53 012	BOERNSEN	8,42	3 199	380	2050
01 0 53 013	BORSTORF	8,64	235	27	2411
01 0 53 014	BREITENFELDE	12,54	1 562	125	2413
01 0 53 015	BROETHEN	10,69	190	18	2059
01 0 53 016	BRUNSMARK	4,29	99	23	2411
01 0 53 017	BRUNSTORF	13,76	487	35	2051
01 0 53 018	BUCHHOLZ	2,93	176	60	2419
01 0 53 019	BUCHHORST	5,18	146	28	2058
01 0 53 020	BUECHEN	16,85	4 626	275	2059
01 0 53 021	DAHMKER	2,04	98	48	2071
01 0 53 022	DALLDORF	6,05	244	40	2059
01 0 53 023	DASSENDORF	7,95	2 474	311	2055
01 0 53 024	DUECHELSDORF	3,01	138	46	2061
01 0 53 025	DUVENSEE	12,40	464	37	2411
01 0 53 026	EINHAUS	2,53	296	117	2419
01 0 53 027	ELMENHORST	12,99	1 026	79	2053
01 0 53 028	ESCHEBURG	8,91	1 678	188	2050
01 0 53 029	FITZEN	9,11	221	24	2059
01 0 53 030	FREDEBURG	10,09	39	4	2418
01 0 53 031	FUHLNHAGEN	5,74	287	50	2053
01 0 53 032	GEESTHACHT, STADT	33,18	25 495	768	2054
01 0 53 033	GIESENSDORF	2,73	95	35	2418
01 0 53 034	GOELDENITZ	5,18	171	33	2419
01 0 53 035	GOETTIN	5,21	53	10	2059
01 0 53 036	GRABAU	4,10	216	53	2053
01 0 53 037	GRAMBEK	12,66	310	24	2411
01 0 53 038	GRINAU	2,74	228	83	2061
01 0 53 039	GROSS BODEN	2,70	211	78	2061
01 0 53 040	GROSS DISNACK	5,99	84	14	2419
01 0 53 041	GROSS GROENAU	4,90	3 587	732	2401
01 0 53 042	GROSS PAMPAU	4,31	127	29	2053
01 0 53 043	GROSS SARAU	16,93	833	49	2401
01 0 53 044	GROSS SCHENKENBERG	6,52	417	64	2061
01 0 53 045	GROVE	5,28	205	39	2053
01 0 53 046	GUDOW	42,26	1 283	30	2411
01 0 53 047	GUELZOW	17,07	959	56	2059
01 0 53 048	GUESTER	7,78	745	96	2059
01 0 53 049	HAMFELDE	3,47	442	127	2071
01 0 53 050	HAMWARDE	6,67	678	102	2054
01 0 53 051	HARMSDORF	3,57	274	77	2419
01 0 53 052	HAVEKOST	5,91	110	19	2053
01 0 53 053	HOHENHORN	6,93	423	61	2051
01 0 53 054	HOLLENBEK	7,22	338	47	2411
01 0 53 056	HORNBK	5,89	169	29	2059
01 0 53 057	HORST	11,93	247	21	2411
01 0 53 058	JULIUSBURG	6,04	152	25	2059
01 0 53 059	KANKELAU	4,21	197	47	2059
01 0 53 060	KASSEBURG	7,89	508	64	2071
01 0 53 061	KASTORF	6,90	605	88	2061
01 0 53 062	KITTLITZ	17,68	266	15	2419
01 0 53 064	KLEIN PAMPAU	4,17	524	126	2059
01 0 53 066	KLEIN ZECHER	9,11	254	28	2411
01 0 53 067	KLEMPAU	10,23	569	56	2401
01 0 53 068	KLINKRADE	7,39	473	64	2411
01 0 53 069	KOBERG	11,98	492	41	2411
01 0 53 070	KOETHEL	1,52	203	134	2071
01 0 53 071	KOLLOW	8,21	748	91	2051
01 0 53 072	KROEPELSHAGEN-FAHRENDORF	8,37	966	115	2051
01 0 53 073	KRUEZEN	8,25	264	32	2059
01 0 53 074	KRUKOW	7,94	147	19	2059
01 0 53 075	KRUMMESSE	3,41	1 416	415	2401
01 0 53 076	KUDEDEWOERDE	7,34	1 216	166	2071
01 0 53 077	KUEHSEN	7,28	342	47	2411
01 0 53 078	KULPIN	6,07	165	27	2419
01 0 53 079	LABENZ	5,75	533	93	2411
01 0 53 080	LANGENLEHSTEN	23,37	110	5	2059
01 0 53 081	LANKAU	19,12	473	25	2411
01 0 53 082	LANZE	9,05	166	18	2059
01 0 53 083	LAUNEBURG/ ELBE, STADT	9,55	10 468	1 096	2058
01 0 53 084	LEHMRAD	11,40	350	31	2411
01 0 53 085	LINAU	9,65	907	94	2071
01 0 53 086	LUECHOW	4,61	160	35	2411

3 GEMEINDEN IN SYSTEMATISCHER ORDNUNG MIT SCHLUESSELNUMMER, FLAECH E, BEVOELKERUNG,
BEVOELKERUNGSDICHTE UND POSTLEITZAHL AM 31.12.1986

SCHLUESSEL- NUMMER	LAND, REG.-BEZIRK, KREIS, GEMEINDE	FLAECH E KM 2	BEVOEL- KERUNG	BEV.- DICHTE JE KM 2	POST- LEIT- ZAHL
01 0 53 087	LUETAU	11,24	559	50	2059
01 0 53 088	MECHOW	4,43	85	19	2418
01 0 53 089	MOEHNSEN	7,47	430	58	2053
01 0 53 090	MOELLN, STADT	25,05	15 911	635	2410
01 0 53 091	MUEHLENRADE	3,74	204	55	2053
01 0 53 092	MUESSEN	11,46	886	77	2059
01 0 53 093	MUSTIN	11,94	581	49	2419
01 0 53 094	NIENDORF BEI BERKENTHIN	3,99	100	25	2419
01 0 53 095	NIENDORF/ STECKNITZ	8,41	524	62	2411
01 0 53 096	NUSSE	6,22	743	119	2412
01 0 53 097	PANTEN	13,83	510	37	2412
01 0 53 098	POGEEZ	4,51	360	80	2419
01 0 53 099	POGGENSEE	5,44	267	49	2412
01 0 53 100	RATZBURG, STADT	30,29	12 670	418	2418
01 0 53 101	RITZERAU	11,11	255	23	2412
01 0 53 102	ROEMNITZ	5,15	60	12	2418
01 0 53 103	RONDESHAGEN	9,51	662	70	2419
01 0 53 104	ROSEBURG	16,23	443	27	2059
01 0 53 105	SACHSENWALD (FORSTGUTSBEZIRK), GEMFR. GEB. 1)	58,49	-	-	2055
01 0 53 106	SAHMS	5,95	268	45	2053
01 0 53 107	SALEM	25,11	529	21	2419
01 0 53 108	SANDESNEBEN	6,13	1 091	178	2411
01 0 53 109	SCHIPHORST	8,15	395	48	2061
01 0 53 110	SCHMILAU	11,55	561	49	2419
01 0 53 111	SCHNAKENBEK	13,02	750	58	2058
01 0 53 112	SCHOENBERG	14,78	927	63	2071
01 0 53 113	SCHRETSTAKEN	8,47	419	49	2053
01 0 53 114	SCHUERENSOEHLEN	2,75	161	59	2061
01 0 53 115	SCHULENDORF	11,38	362	32	2059
01 0 53 116	SCHWARZENBEK, STADT	11,55	11 549	1 000	2053
01 0 53 117	SEEDORF	27,89	529	19	2411
01 0 53 118	SIEBENBAEUMEN	8,82	505	57	2061
01 0 53 119	SIEBENEICHEN	4,68	243	52	2059
01 0 53 120	SIERKSGRADE	4,00	262	66	2061
01 0 53 121	SIRKSFELDE	8,63	211	24	2411
01 0 53 122	STEINHORST	16,36	480	29	2061
01 0 53 123	STERLEY	21,39	889	42	2411
01 0 53 124	STUBBEN	5,24	303	58	2061
01 0 53 125	TALKAU	4,88	420	86	2053
01 0 53 126	TRAMM	6,75	265	39	2059
01 0 53 127	WALKSFELDE	3,51	138	39	2412
01 0 53 128	WANGELAU	6,52	237	36	2059
01 0 53 129	WENTORF BEI HAMBURG	6,87	10 317	1 502	2057
01 0 53 130	WENTORF (AMT SANDESNEBEN)	4,99	500	100	2411
01 0 53 131	WIERSHOP	5,15	141	27	2054
01 0 53 132	WITZEEZE	10,46	724	69	2059
01 0 53 133	WOHLTORF	5,97	2 540	425	2055
01 0 53 134	WOLTERS DORF	7,90	269	34	2059
01 0 53 135	WORTH	6,07	161	27	2054
01 0 53 136	ZIETHEN	11,16	719	64	2419
01 0 53	ZUSAMMEN ...	1 262,99	158 144	125	X
01 0 54	NORDFRIESLAND				
	SITZ: HUSUM, STADT				
01 0 54 001	ACHTRUP	29,83	1 239	42	2262
01 0 54 002	AHRENSHOEFT	8,65	449	52	2251
01 0 54 003	AHRENVIOEL	9,91	465	47	2251
01 0 54 004	AHRENVIOELFELD	7,29	210	29	2251
01 0 54 005	ALKERSUM	9,07	436	48	2270
01 0 54 006	ALMDORF	5,70	480	84	2257
01 0 54 007	ARLEWATT	5,68	300	53	2251
01 0 54 008	AUGUSTENKOOG	8,40	58	7	2251
01 0 54 009	AVENTOFT	14,47	484	33	2268
01 0 54 010	BARGUM	17,29	577	33	2255
01 0 54 011	BEHRENDORF	15,29	451	29	2251
01 0 54 012	BOHMSTEDT	13,38	656	49	2251
01 0 54 013	BONDELUM	9,18	164	18	2251
01 0 54 014	BORDELUM	34,70	1 732	50	2251
01 0 54 015	BORGSUM	5,51	249	45	2270
01 0 54 016	BOSBUELL	6,33	185	29	2260
01 0 54 017	BRADERUP	13,35	708	53	2264

1) DIE BEWOHNTE N TEILE GEHOEREN ALS EXKLAVEN ZUR GEMEINDE AUMUEHLE.

3 GEMEINDEN IN SYSTEMATISCHER ORDNUNG MIT SCHLUESSELNUMMER, FLAECHE, BEVOELKERUNG,
BEVOELKERUNGSDICHTE UND POSTLEITZAHL AM 31.12.1986

SCHLUESSEL- NUMMER	LAND, REG.-BEZIRK, KREIS, GEMEINDE	FLAECHE KM 2	BEVOEL- KERUNG	BEV.- DICHTE JE KM 2	POST- LEIT- ZAHL
01 0 54 018	BRAMSTEDTLUND	13,85	200	14	2265
01 0 54 019	BREDSTEDT, STADT	9,93	5 764	580	2257
01 0 54 020	BREKLUM	10,07	1 659	165	2257
01 0 54 022	DAGEBUELL	35,98	971	27	2260
01 0 54 023	DRAGE	16,42	504	31	2251
01 0 54 024	DRELSDORF	17,70	962	54	2251
01 0 54 025	DUNSUM	2,72	90	33	2270
01 0 54 026	ELISABETH-SOPHIEN-KOOG	5,19	36	7	2251
01 0 54 027	ELLHOEFT	7,82	152	19	2264
01 0 54 032	FRESENDEL	2,60	75	29	2251
01 0 54 033	FRIEDRICHSTADT, STADT	3,99	2 562	642	2254
01 0 54 034	FRIEDRICH-WILHELM-LUEBKE-KOOG	13,49	216	16	2266
01 0 54 035	GARDING, KIRCHSPIEL	14,87	244	16	2256
01 0 54 036	GARDING, STADT	3,08	2 356	765	2256
01 0 54 037	GOLDEBEK	10,18	286	28	2251
01 0 54 038	GOLDELUND	12,02	376	31	2251
01 0 54 039	GROEDE	2,78	11	4	2251
01 0 54 040	GROTHUSENKOOG	3,27	24	7	2256
01 0 54 041	HASELUND	12,79	695	54	2251
01 0 54 042	HATTSTEDT	7,00	1 590	227	2251
01 0 54 043	HATTSTEDTERMARSCH	22,97	290	13	2251
01 0 54 045	HOEGEL	16,28	422	26	2251
01 0 54 046	HOERNUM (SYLT)	7,13	1 427	200	2284
01 0 54 048	HOLM	4,00	88	22	2264
01 0 54 050	HOOGE	5,92	125	21	2251
01 0 54 052	HORSTEDT	11,69	600	51	2251
01 0 54 054	HUDE	3,55	136	38	2251
01 0 54 055	HUMPTRUP	16,99	732	43	2264
01 0 54 056	HUSUM, STADT	17,59	23 795	1 353	2250
01 0 54 057	IMMENSTEDT	14,86	564	38	2251
01 0 54 059	JOLDELUND	19,12	592	31	2251
01 0 54 061	KAMPEN (SYLT)	8,69	940	108	2285
01 0 54 062	KARLUM	14,53	200	14	2265
01 0 54 063	KATHARINENHEERD	8,40	176	21	2256
01 0 54 065	KLANXBUELL	10,63	733	69	2266
01 0 54 068	KLIXBUELL	17,48	778	45	2260
01 0 54 070	KOLDENBUETTEL	25,64	690	27	2254
01 0 54 071	KOLKERHEIDE	2,10	63	30	2251
01 0 54 072	KOTZENBUELL	7,76	183	24	2253
01 0 54 073	LADELUND	24,09	1 174	49	2265
01 0 54 074	LANGENESS	11,57	130	11	2251
01 0 54 075	LANGENHORN	47,40	2 547	54	2255
01 0 54 076	LECK	29,74	6 799	229	2262
01 0 54 077	LEXGAARD	5,24	83	16	2264
01 0 54 078	LIST	19,18	3 121	163	2282
01 0 54 079	LOEWENSTEDT	19,62	598	30	2251
01 0 54 080	LUETJENHOLM	10,71	233	22	2255
01 0 54 083	MIDLUM	8,50	322	38	2270
01 0 54 084	MILDSTEDT	8,71	2 387	274	2251
01 0 54 085	NEBEL	11,96	1 049	88	2278
01 0 54 086	NEUKIRCHEN	31,58	1 094	35	2268
01 0 54 087	NIEBLUM	7,86	768	98	2270
01 0 54 088	NIEBUELL, STADT	30,60	6 959	227	2260
01 0 54 089	NORDDORF	5,90	908	154	2278
01 0 54 090	NORDERFRIEDRICHSKOOG	5,31	60	11	2251
01 0 54 091	NORDSTRAND	44,92	2 363	53	2251
01 0 54 092	NORSTEDT	13,47	347	26	2251
01 0 54 093	OCKHOLM	18,05	385	21	2255
01 0 54 094	OEVENUM	10,88	466	43	2270
01 0 54 095	OLDENSWORT	45,96	1 237	27	2251
01 0 54 096	OLDERSBEK	10,82	463	43	2251
01 0 54 097	OLDERUP	9,94	327	33	2251
01 0 54 098	OLDSUM	13,30	504	38	2270
01 0 54 099	OSTENFELD (HUSUM)	27,67	1 306	47	2251
01 0 54 100	OSTERHEVER	10,03	273	27	2251
01 0 54 101	OSTER-OHRSTEDT	11,29	587	52	2251
01 0 54 103	PELLWORM	37,40	1 156	31	2251
01 0 54 104	POPPENBUELL	15,50	283	18	2251
01 0 54 105	RAMSTEDT	5,42	329	61	2251
01 0 54 106	RANTRUM	13,73	1 251	91	2251
01 0 54 107	RANTUM (SYLT)	9,37	566	60	2280
01 0 54 108	REUSSENKOEGE	36,55	342	9	2257
01 0 54 109	RISUM-LINDHOLM	36,06	2 989	83	2263
01 0 54 110	RODENAES	19,84	447	23	2266

3 GEMEINDEN IN SYSTEMATISCHER ORDNUNG MIT SCHLUESSELNUMMER, FLAECH E, BEVOELKERUNG,
BEVOELKERUNGSDICHTE UND POSTLEITZAHL AM 31.12.1986

SCHLUESSEL- NUMMER	LAND, REG.-BEZIRK, KREIS, GEMEINDE	FLAECH E KM 2	BEVOEL- KERUNG	BEV.- DICHTE JE KM 2	POST- LEIT- ZAHL
01 0 54 113	SANKT PETER-ORDING	28,25	5 317	188	2252
01 0 54 115	SCHOBUELL	7,60	1 733	228	2251
01 0 54 116	SCHWABSTEDT	19,65	1 221	62	2251
01 0 54 118	SCHWESING	15,63	751	48	2250
01 0 54 119	SEETH	13,57	790	58	2251
01 0 54 120	SIMONSBERG	17,06	787	46	2250
01 0 54 121	SOENNEBUELL	4,12	192	47	2257
01 0 54 123	SOLLWITT	10,95	255	23	2251
01 0 54 124	SPRAKEBUELL	11,37	203	18	2262
01 0 54 125	STADUM	20,11	1 096	55	2262
01 0 54 126	STEDESAND	15,19	758	50	2263
01 0 54 128	STRUCKUM	8,92	844	95	2257
01 0 54 129	SUEDERENDE	2,59	149	58	2270
01 0 54 130	SUEDERHOEFT	2,60	15	6	2251
01 0 54 131	SUEDERLUEGUM	26,59	1 819	68	2264
01 0 54 132	SUEDERMARSCH	30,51	120	4	2250
01 0 54 133	SYLT-OST	37,95	6 014	158	2280
01 0 54 134	TATING	29,53	1 001	34	2251
01 0 54 135	TETENBUELL	36,57	708	19	2251
01 0 54 136	TINNINGSTEDT	8,91	214	24	2262
01 0 54 138	TOENNING, STADT	43,14	4 778	111	2253
01 0 54 140	TUEMLAUER KOOG	6,20	143	23	2251
01 0 54 141	UELVEBUELL	10,25	277	27	2251
01 0 54 142	UPHUSUM	7,06	417	59	2264
01 0 54 143	UTERSUM	5,28	510	97	2270
01 0 54 144	VIDEL	18,96	1 078	57	2251
01 0 54 145	VOLLERWIEK	4,63	237	51	2256
01 0 54 146	VOLLSTEDT	6,18	117	19	2257
01 0 54 148	WELT	8,18	198	24	2256
01 0 54 149	WENNINGSTEDT (SYLT)	6,36	2 050	322	2283
01 0 54 150	WESTERHEVER	12,93	161	12	2251
01 0 54 151	WESTERLAND, STADT	10,46	8 872	848	2280
01 0 54 152	WESTER-OHRSTEDT	18,54	861	46	2251
01 0 54 154	WESTRE	19,13	367	19	2265
01 0 54 156	WINNERT	18,87	709	38	2251
01 0 54 157	WISCH	3,05	107	35	2251
01 0 54 158	WITSUM	1,59	59	37	2270
01 0 54 159	WITTBK	19,88	685	34	2251
01 0 54 160	WITTDUEN	2,57	879	342	2278
01 0 54 161	WITZWORT	28,17	874	31	2251
01 0 54 162	WOBENBUELL	1,69	404	239	2251
01 0 54 163	WRIXUM	7,55	537	71	2270
01 0 54 164	WYK AUF FOEHR, STADT	7,98	5 722	717	2270
01 0 54 165	GALMSBUELL	48,92	615	13	2260
01 0 54 166	EMMELSBUELL-HORSBUELL	35,37	1 080	31	2266
01 0 54 167	ENGE-SANDE	24,25	961	40	2262
01 0 54	ZUSAMMEN ...	2 048,14	160 688	78	X
01 0 55	OSTHOLSTEIN				
	SITZ: EUTIN, STADT				
01 0 55 001	AHRENSBOEK	95,42	7 414	78	2405
01 0 55 002	ALTENKREMPE	36,64	1 056	29	2430
01 0 55 004	BAD SCHWARTAU, STADT	18,40	19 354	1 052	2407
01 0 55 005	BANNESDORF AUF FEHMARN	60,28	2 277	38	2448
01 0 55 006	BESCHENDORF	8,54	517	61	2432
01 0 55 007	BOSAU	64,25	2 986	46	2422
01 0 55 008	BURG AUF FEHMARN, STADT	14,48	5 945	411	2448
01 0 55 010	DAHME	9,08	1 520	167	2435
01 0 55 011	DAMLOS	9,35	574	61	2432
01 0 55 012	EUTIN, STADT	41,39	16 424	397	2420
01 0 55 014	GOEHL	21,19	810	38	2440
01 0 55 015	GREMERSDORF	45,78	1 371	30	2440
01 0 55 016	GROEMITZ	50,80	7 294	144	2433
01 0 55 017	GROSSENBOEDE	20,73	2 372	114	2443
01 0 55 018	GRUBE	20,19	862	43	2434
01 0 55 020	HARMSDORF	17,82	719	40	2432
01 0 55 021	HEILIGENHAFEN, STADT	18,20	9 849	541	2447
01 0 55 022	HERINGS DORF	29,43	899	31	2444
01 0 55 023	KABELHORST	5,74	430	75	2432
01 0 55 024	KASSEEDORF	33,76	1 332	39	2423
01 0 55 025	KELLENHUSEN (OSTSEE)	8,23	1 405	171	2436

3 GEMEINDEN IN SYSTEMATISCHER ORDNUNG MIT SCHLUESSELNUMMER, FLAECHE, BEVOELKERUNG,
BEVOELKERUNGSDICHTE UND POSTLEITZAHL AM 31.12.1986

SCHLUESSEL- NUMMER	LAND, REG.-BEZIRK, KREIS, GEMEINDE	FLAECHE KM 2	BEVOEL- KERUNG	BEV.- DICHTE JE KM 2	POST- LEIT- ZAHL
01 0 55 026	LANDKIRCHEN AUF FEHMARN	52,14	2 065	40	2448
01 0 55 027	LENSAHN	27,70	4 177	151	2432
01 0 55 028	MALENTE	69,06	10 371	150	2427
01 0 55 029	MANHAGEN	9,63	397	41	2432
01 0 55 031	NEUKIRCHEN	28,22	954	34	2442
01 0 55 032	NEUSTADT IN HOLSTEIN, STADT	19,68	15 975	812	2430
01 0 55 033	OLDENBURG IN HOLSTEIN, STADT	39,65	9 915	250	2440
01 0 55 035	RATEKAU	59,60	13 482	226	2401
01 0 55 036	RIEPSDORF	25,81	996	39	2432
01 0 55 037	SCHASHAGEN	41,48	2 082	50	2430
01 0 55 038	SCHOENWALDE AM BUNGSBERG	39,06	2 240	57	2437
01 0 55 039	SIERKSDORF	19,50	1 916	98	2430
01 0 55 040	STOCKELSDORF	56,66	13 886	245	2406
01 0 55 041	SUESEL	75,31	4 248	56	2420
01 0 55 042	TIMMENDORFER STRAND	20,09	11 931	594	2408
01 0 55 043	WANGELS	67,12	2 373	35	2440
01 0 55 044	SCHARBEUTZ	51,76	11 749	227	2409
01 0 55 045	WESTFEHMARN	58,48	1 756	30	2449
01 0 55	ZUSAMMEN ...	1 390,65	195 923	141	X
01 0 56	PINNEBERG				
	SITZ: PINNEBERG, STADT				
01 0 56 001	APPEN	20,29	4 677	231	2081
01 0 56 002	BARMSTEDT, STADT	17,14	8 240	481	2202
01 0 56 003	BEVERN	8,04	447	56	2201
01 0 56 004	BILSEN	6,20	585	94	2081
01 0 56 005	BOENNINGSTEDT	12,05	3 174	263	2087
01 0 56 006	BOKEL	16,03	429	27	2205
01 0 56 008	BOKHOLT-HANREDDER	8,56	1 169	137	2200
01 0 56 009	BORSTEL-HOHNENRADEN	14,88	1 732	116	2081
01 0 56 010	BRANDE-HOERNERKIRCHEN	13,15	1 038	79	2205
01 0 56 011	BULLENKUHLEN	3,94	250	63	2201
01 0 56 013	ELLERBEK	9,11	4 058	445	2087
01 0 56 014	ELLERHOOP	10,80	998	92	2201
01 0 56 015	ELMSHORN, STADT	19,37	41 467	2 141	2200
01 0 56 016	GROSS NORDENDE	5,64	404	72	2082
01 0 56 017	GROSS OFFENSETH-ASPERN	10,56	265	25	2202
01 0 56 018	HALSTENBEK	12,58	15 447	1 228	2083
01 0 56 019	HASELAU	18,99	963	51	2081
01 0 56 020	HASELDORF	18,08	1 470	81	2081
01 0 56 021	HASLOH	11,07	3 121	282	2087
01 0 56 022	HEEDE	15,48	567	37	2202
01 0 56 023	HEIDGRABEN	5,37	1 870	348	2082
01 0 56 024	HEIST	9,96	2 113	212	2081
01 0 56 025	HELGOLAND	2,13	1 897	891	2192
01 0 56 026	HEMDINGEN	16,42	1 327	81	2081
01 0 56 027	HETLINGEN	23,97	1 120	47	2081
01 0 56 028	HOLM	16,04	2 590	161	2081
01 0 56 029	KLEIN NORDENDE	10,95	2 443	223	2200
01 0 56 030	KLEIN OFFENSETH-SPARRIESHOOP	16,92	2 051	121	2206
01 0 56 031	KOELLN-REISIEK	7,07	2 032	287	2200
01 0 56 032	KUMMERFELD	6,50	1 624	250	2081
01 0 56 033	KURZENMOOR	11,91	842	71	2201
01 0 56 034	LANGELN	10,28	380	37	2081
01 0 56 035	LUTZHORN	21,71	672	31	2202
01 0 56 036	MOORREGE	10,77	3 426	318	2082
01 0 56 037	NEUENDEICH	8,54	428	50	2082
01 0 56 038	OSTERHORN	6,38	262	41	2205
01 0 56 039	PINNEBERG, STADT	21,54	35 615	1 653	2080
01 0 56 040	PRISDORF	5,22	1 689	324	2081
01 0 56 041	QUICKBORN, STADT	43,21	18 153	420	2085
01 0 56 042	RAA-BESENBEK	12,98	408	31	2200
01 0 56 043	RELLINGEN	13,19	13 383	1 015	2084
01 0 56 044	SCHENEFELD, STADT	9,99	16 323	1 634	2000
01 0 56 045	SEESTERMUEHE	23,35	776	33	2201
01 0 56 046	SEETH-EKHOLT	8,11	539	66	2200
01 0 56 047	TANGSTEDT	12,52	1 634	131	2081
01 0 56 048	TORNESCH	20,96	9 275	443	2082
01 0 56 049	UETERSEN, STADT	11,07	17 072	1 542	2082
01 0 56 050	WEDEL (HOLSTEIN), STADT	33,82	30 534	903	2000
01 0 56 051	WESTERHORN	9,36	1 000	107	2205
01 0 56	ZUSAMMEN ...	662,20	261 979	396	X

3 GEMEINDEN IN SYSTEMATISCHER ORDNUNG MIT SCHLUESSELNUMMER, FLAECHE, BEVOELKERUNG,
BEVOELKERUNGSDICHTE UND POSTLEITZAHL AM 31.12.1986

SCHLUESSEL- NUMMER	LAND, REG.-BEZIRK, KREIS, GEMEINDE	FLAECHE KM 2	BEVOEL- KERUNG	BEV.- DICHTE JE KM 2	POST- LEIT- ZAHL
01 0 57	PLOEN				
	SITZ: PLOEN, STADT				
01 0 57 001	ASCHEBERG (HOLSTEIN)	20,95	2 313	110	2323
01 0 57 002	BARMISSEN	5,15	194	38	2315
01 0 57 003	BARSBEK	8,74	517	59	2306
01 0 57 004	BEHRENSDORF (OSTSEE)	20,83	574	28	2322
01 0 57 005	BELAU	14,88	414	28	2355
01 0 57 006	BENDFELD	4,41	194	44	2306
01 0 57 007	BLEKENDORF	38,32	1 654	43	2324
01 0 57 008	BOENEBUETTEL	20,40	1 461	72	2351
01 0 57 009	BOESDORF	21,09	1 295	61	2320
01 0 57 010	BOKSEE	5,52	410	74	2302
01 0 57 011	BOTHKAMP	13,80	258	19	2309
01 0 57 012	BRODERSDORF	3,63	289	80	2304
01 0 57 013	DANNAU	9,12	448	49	2325
01 0 57 015	DESAU	7,49	669	89	2323
01 0 57 016	DOBERSDORF	21,91	1 083	49	2314
01 0 57 017	DOERNICK	4,30	257	60	2323
01 0 57 018	FAHREN	3,60	144	40	2316
01 0 57 020	FIEFBERGEN	5,80	334	58	2306
01 0 57 021	GIEKAU	32,81	1 027	31	2322
01 0 57 022	GREBIN	24,14	1 027	43	2325
01 0 57 023	GROSSBARKAU	2,93	233	80	2315
01 0 57 024	GROSSHARRIE	13,16	410	31	2351
01 0 57 025	HEIKENDORF	14,70	7 920	539	2305
01 0 57 026	HELMSTORF	12,73	332	26	2322
01 0 57 027	HOEGSDORF	10,92	375	34	2324
01 0 57 028	HOEHNDORF	5,63	381	68	2306
01 0 57 029	HOHENFELDE	10,52	857	81	2318
01 0 57 030	HOWACHT (OSTSEE)	8,75	1 110	127	2322
01 0 57 031	HONIGSEE	11,27	377	33	2308
01 0 57 032	KALUEBBE	11,80	474	40	2323
01 0 57 033	KIRCHBARKAU	2,16	684	317	2315
01 0 57 034	KIRCHNUECHEL	10,09	217	22	2427
01 0 57 035	KLAMP	9,72	649	67	2322
01 0 57 036	KLAUSDORF	6,54	5 266	805	2300
01 0 57 037	KLEIN BARKAU	4,19	268	64	2315
01 0 57 038	KLETKAMP	11,52	95	8	2324
01 0 57 039	KOEHN	13,16	634	48	2318
01 0 57 040	KROKAU	4,43	297	67	2306
01 0 57 041	KRUMMBEK	5,48	273	50	2306
01 0 57 042	KUEHREN	16,81	434	26	2308
01 0 57 043	LABOE	4,89	4 382	896	2304
01 0 57 044	LAMMERSHAGEN	26,04	270	10	2319
01 0 57 045	LEBRADE	18,59	513	28	2320
01 0 57 046	LEHMKUHLN	31,25	1 231	39	2308
01 0 57 047	LOEPTIN	9,08	212	23	2309
01 0 57 048	LUETJENBURG, STADT	6,15	5 499	894	2322
01 0 57 049	LUTTERBEK	3,23	328	102	2304
01 0 57 050	MARTENSRAD	19,53	716	37	2319
01 0 57 051	MOENKEBERG	2,70	3 272	1 212	2312
01 0 57 052	MUCHELN	14,28	501	35	2319
01 0 57 053	NEHMTEN	22,04	243	11	2323
01 0 57 054	NETTELSEE	6,47	332	51	2309
01 0 57 055	PANKER	22,69	1 237	55	2322
01 0 57 056	PASSADE	4,32	206	48	2316
01 0 57 057	PLOEN, STADT	35,94	11 526	321	2320
01 0 57 058	POHNSDORF	24,62	402	16	2308
01 0 57 059	POSTFELD	8,33	424	51	2308
01 0 57 060	PRASDORF	4,76	352	74	2316
01 0 57 062	PREETZ, STADT	14,40	14 737	1 023	2308
01 0 57 063	PROBSTEIERHAGEN;	14,95	1 773	119	2316
01 0 57 064	RAISDORF	11,28	7 247	642	2313
01 0 57 065	RANTZAU	16,91	254	15	2325
01 0 57 066	RASTORF	20,01	751	38	2308
01 0 57 067	RATHJENS DORF	12,58	498	40	2320
01 0 57 068	RENSWUEHREN	19,59	669	34	2351
01 0 57 069	RUHWINKEL	13,13	931	71	2355
01 0 57 070	SCHELLHORN	10,54	1 546	147	2308
01 0 57 071	SCHILLSDORF	26,44	773	29	2351
01 0 57 072	SCHLESEN	7,99	431	54	2317

3 GEMEINDEN IN SYSTEMATISCHER ORDNUNG MIT SCHLUESSELNUMMER, FLAECHE, BEVOELKERUNG,
BEVOELKERUNGSDICHTE UND POSTLEITZAHL AM 31.12.1986

SCHLUESSEL- NUMMER	LAND, REG.-BEZIRK, KREIS, GEMEINDE	FLAECHE KM 2	BEVOEL- KERUNG	BEV.- DICHTE JE KM 2	POST- LEIT- ZAHL
01 0 57 073	SCHOENBERG (HOLSTEIN)	11,64	5 071	436	2306
01 0 57 074	SCHOENKIRCHEN	16,02	5 492	343	2314
01 0 57 076	SCHWARTBUCK	13,09	632	48	2318
01 0 57 077	SELENT	4,26	1 231	289	2319
01 0 57 078	STAKENDORF	7,96	416	52	2306
01 0 57 079	STEIN	3,76	682	181	2304
01 0 57 080	STOLPE	23,21	1 131	49	2355
01 0 57 081	STOLTENBERG	7,78	375	48	2317
01 0 57 082	TROENDEL	7,58	363	48	2322
01 0 57 083	TASDORF	5,12	361	71	2350
01 0 57 084	WAHLSTORF	14,83	468	32	2308
01 0 57 085	WANKENDORF	13,34	2 094	157	2355
01 0 57 086	WARNAU	3,98	302	76	2309
01 0 57 087	WENDTORF	4,37	926	212	2304
01 0 57 088	WISCH	9,20	531	58	2306
01 0 57 089	WITTMOLDT	5,71	189	33	2320
01 0 57 090	FARGAU-PRATJAU	23,53	667	28	2317
01 0 57	ZUSAMMEN ...	1 081,51	118 035	109	X
01 0 58	RENSBURG-ECKERNFOERDE				
	SITZ: RENSBURG, STADT				
01 0 58 001	ACHTERWEHR	15,68	770	49	2301
01 0 58 002	AHLEFELD	4,18	170	41	2372
01 0 58 003	ALT DUVENSTEDT	21,15	1 407	67	2371
01 0 58 004	ALTENHOF	12,09	361	30	2330
01 0 58 005	ALTENHOLZ	19,51	10 009	513	2300
01 0 58 007	ARPSDORF	12,10	227	19	2351
01 0 58 008	ASCHEFFEL	10,39	657	63	2331
01 0 58 009	AUKRUG	49,90	3 227	65	2356
01 0 58 010	BARGSTALL	4,62	139	30	2377
01 0 58 011	BARGSTEDT	25,29	634	25	2371
01 0 58 012	BARKELSBY	17,85	1 667	93	2331
01 0 58 013	BELDORF	12,00	318	27	2215
01 0 58 014	BENDORF	20,58	391	19	2211
01 0 58 015	BERINGSTEDT	14,26	657	46	2211
01 0 58 016	BISSEE	9,27	195	21	2352
01 0 58 017	BISTENSEE	5,87	260	44	2331
01 0 58 018	BLUMENTHAL	7,80	541	69	2301
01 0 58 019	BOEHNHUSEN	5,29	323	61	2302
01 0 58 021	BOKEL	15,27	561	37	2371
01 0 58 022	BORDESHOLM	10,16	6 291	619	2352
01 0 58 023	BORGDORF-SEEDORF	6,66	341	51	2353
01 0 58 024	BORGSTEDT	10,47	1 105	106	2371
01 0 58 025	BORNHOLT	10,97	153	14	2211
01 0 58 026	BOVENAU	26,20	854	33	2371
01 0 58 027	BRAMMER	13,66	307	22	2371
01 0 58 028	BREDENBEK	12,43	938	75	2371
01 0 58 029	BREIHLIZ	18,50	1 210	65	2371
01 0 58 030	BREKENDORF	20,48	719	35	2372
01 0 58 031	BRINJAHE	4,62	154	33	2371
01 0 58 032	BRODERSBY	9,82	705	72	2343
01 0 58 033	BRUEGGE	7,86	849	108	2352
01 0 58 034	BUEDELSDORF	5,16	10 026	1 943	2370
01 0 58 035	BUENSDORF	13,25	447	34	2371
01 0 58 036	CHRISTIANSOLM	8,39	223	27	2371
01 0 58 037	DAENISCHENHAGEN	15,71	2 331	148	2307
01 0 58 038	DAETGEN	10,61	444	42	2353
01 0 58 039	DAMENDORF	7,48	358	48	2333
01 0 58 040	DAMP	13,81	1 833	133	2335
01 0 58 042	DOERPHOF	15,02	791	53	2343
01 0 58 043	ECKERNFOERDE, STADT	17,13	24 470	1 428	2330
01 0 58 044	EHNDORF	14,72	418	28	2351
01 0 58 045	EISENDORF	5,49	140	26	2353
01 0 58 046	ELLERDORF	10,20	368	36	2353
01 0 58 047	ELSDORF-WESTERMUEHLEN	27,50	1 248	45	2371
01 0 58 048	EMBUEHREN	7,45	211	28	2371
01 0 58 049	EMKENDORF	38,93	1 313	34	2371
01 0 58 050	FELDE	13,87	1 788	129	2301
01 0 58 051	FELM	14,97	963	64	2301
01 0 58 052	FLECKEBY	12,31	1 453	118	2334
01 0 58 053	FLINTBEK	17,56	6 516	371	2302

3 GEMEINDEN IN SYSTEMATISCHER ORDNUNG MIT SCHLUESSELNUMMER, FLAECHE, BEVOELKERUNG,
BEVOELKERUNGSDICHTE UND POSTLEITZAHL AM 31.12.1986

SCHLUESSEL- NUMMER	LAND, REG.-BEZIRK, KREIS, GEMEINDE	FLAECHE KM 2	BEVOEL- KERUNG	BEV.- DICHTE JE KM 2	POST- LEIT- ZAHL
01 0 58 054	FOCKBEK	26,45	5 114	193	2374
01 0 58 055	FRIEDRICHSGRABEN	5,38	54	10	2371
01 0 58 056	FRIEDRICHS HOLM	7,13	385	54	2371
01 0 58 057	GAMMELBY	8,30	449	54	2330
01 0 58 058	GETTORF	9,19	5 378	585	2303
01 0 58 059	GNUTZ	22,95	946	41	2351
01 0 58 061	GOKELS	10,64	469	44	2215
01 0 58 062	GRAUEL	6,08	198	33	2354
01 0 58 063	GREVENKRUG	4,16	255	61	2301
01 0 58 064	GROSS BUCHWALD	8,94	312	35	2352
01 0 58 065	GROSS VOLLSTEDT	9,04	724	80	2371
01 0 58 066	GROSS WITTENSEE	23,61	922	39	2333
01 0 58 067	GUEBY	11,89	879	74	2334
01 0 58 068	HAALE	13,04	448	34	2371
01 0 58 069	HABY	5,79	345	60	2333
01 0 58 070	HAMDORF	30,84	1 108	36	2371
01 0 58 071	HAMWEDDEL	9,29	360	39	2371
01 0 58 072	HANERAU-HADEMARSCHEN	14,60	2 839	194	2215
01 0 58 073	HASSMOOR	10,28	255	25	2373
01 0 58 074	HEINKENBORSTEL	7,53	161	21	2354
01 0 58 075	HOERSTEN	8,82	57	6	2371
01 0 58 076	HOFFELD	6,62	155	23	2352
01 0 58 077	HOHENWESTEDT	17,84	4 284	240	2354
01 0 58 078	HOHN	31,94	1 738	54	2377
01 0 58 080	HOLTSEE	21,71	1 084	50	2331
01 0 58 081	HOLZBUNGE	5,18	311	60	2333
01 0 58 082	HOLZDORF	17,35	831	48	2331
01 0 58 083	HUETTEN	6,91	130	19	2331
01 0 58 084	HUMMELFELD	7,98	244	31	2334
01 0 58 085	JAHRSDORF	8,75	215	25	2354
01 0 58 086	JEVENSTEDT	45,73	2 668	58	2375
01 0 58 087	KARBY	2,06	619	300	2343
01 0 58 088	KLEIN WITTENSEE	4,31	201	47	2333
01 0 58 089	KOENIGSHUEGEL	6,26	130	21	2371
01 0 58 090	KOSEL	30,00	1 290	43	2332
01 0 58 091	KROGASPE	11,82	379	32	2351
01 0 58 092	KRONSHAGEN	5,34	12 471	2 335	2300
01 0 58 093	KRUMMWISCH	13,91	596	43	2371
01 0 58 094	LANGWEDEL	24,22	1 170	48	2351
01 0 58 096	LINDAU	25,18	1 248	50	2301
01 0 58 097	LOHE-FOEHRDEN	16,03	1 289	80	2377
01 0 58 098	LOOP	8,34	167	20	2351
01 0 58 099	LOOSE	13,12	706	54	2331
01 0 58 100	LUETJENWESTEDT	22,30	534	24	2211
01 0 58 101	LUHNSTEDT	15,34	370	24	2371
01 0 58 102	GOOSEFELD	9,99	581	58	2330
01 0 58 103	MEEZEN	8,60	282	33	2354
01 0 58 104	MELSDORF	5,86	1 411	241	2300
01 0 58 105	MIELKENDORF	7,70	1 043	135	2301
01 0 58 106	MOEREL	8,69	167	19	2354
01 0 58 107	MOLFSEE	7,25	5 162	712	2300
01 0 58 108	MUEHBROOK	5,30	458	86	2352
01 0 58 109	NEGENHARRIE	12,43	324	26	2351
01 0 58 110	NEUDORF-BORNSTEIN	14,17	869	61	2303
01 0 58 111	NEU DUVENSTEDT	5,72	141	25	2371
01 0 58 112	NEUWITTENBEK	13,48	1 164	86	2303
01 0 58 113	NIENBORSTEL	16,40	551	34	2371
01 0 58 115	NINDORF	14,04	497	35	2354
01 0 58 116	NOER	13,90	806	58	2303
01 0 58 117	NORTORF, STADT	12,77	6 595	516	2353
01 0 58 118	NUEBBEL	14,02	1 314	94	2371
01 0 58 119	OLDENBUETTEL	7,98	232	29	2215
01 0 58 120	OLDENHUETTEN	4,31	113	26	2371
01 0 58 121	OSDORF	19,87	1 746	88	2301
01 0 58 122	OSTENFELD (RENSBURG)	7,27	455	63	2373
01 0 58 123	OSTERBY	9,84	792	80	2331
01 0 58 124	OSTERROENFELD	16,12	3 311	205	2370
01 0 58 125	OSTERSTEDT	10,95	485	44	2211
01 0 58 126	OTTENDORF	3,55	908	256	2300
01 0 58 127	OWSCHLAG	39,32	2 807	71	2372
01 0 58 128	PADENSTEDT	14,59	785	54	2351
01 0 58 129	PRINZENMOOR	5,33	156	29	2371
01 0 58 130	QUARNBEK	16,17	1 599	99	2300
01 0 58 131	RADE B. HOHENWESTEDT	3,21	75	23	2354

3 GEMEINDEN IN SYSTEMATISCHER ORDNUNG MIT SCHLUESSELNUMMER, FLAECHE, BEVOELKERUNG,
BEVOELKERUNGSDICHTE UND POSTLEITZAHL AM 31.12.1986

SCHLUESSEL- NUMMER	LAND, REG.-BEZIRK, KREIS, GEMEINDE	FLAECHE KM 2	BEVOEL- KERUNG	BEV.- DICHTE JE KM 2	POST- LEIT- ZAHL
01 0 58 132	RADE B. RENDSBURG	6,46	270	42	2373
01 0 58 133	REESDORF	3,07	111	36	2301
01 0 58 134	REMMELS	9,49	387	41	2354
01 0 58 135	RENSBURG, STADT	25,29	30 647	1 212	2370
01 0 58 136	RICKERT	5,52	890	161	2370
01 0 58 137	RIESEBY	38,84	1 962	51	2332
01 0 58 138	RODENBEK	7,09	517	73	2301
01 0 58 139	RUMOHR	8,60	692	80	2301
01 0 58 140	SCHACHT-AUDORF	6,58	4 195	638	2373
01 0 58 141	SCHIERENSEE	9,18	433	47	2301
01 0 58 142	SCHINKEL	10,21	853	84	2303
01 0 58 143	SCHMALSTEDE	4,81	243	51	2301
01 0 58 144	SCHOENBEK	6,11	192	31	2351
01 0 58 145	SCHOENHORST	3,55	296	83	2302
01 0 58 146	SCHUELLDORF	12,64	490	39	2373
01 0 58 147	SCHUELP B. NORTORF	9,86	712	72	2353
01 0 58 148	SCHUELP B. RENDSBURG	10,71	880	82	2371
01 0 58 150	SCHWEDENECK	28,52	2 707	95	2307
01 0 58 151	SEEFELD	6,77	296	44	2215
01 0 58 152	SEHESTEDT	15,25	587	38	2371
01 0 58 153	SOEREN	6,50	139	21	2301
01 0 58 154	SOPHIENHAMM	5,91	312	53	2377
01 0 58 155	STAFSTEDT	11,83	375	32	2371
01 0 58 156	STEENFELD	11,02	346	31	2215
01 0 58 157	STRANDE	13,72	1 792	131	2307
01 0 58 158	TACKESDORF	7,65	110	14	2211
01 0 58 159	TAPPENDORF	6,68	287	43	2354
01 0 58 160	TECHELSDORF	4,34	166	38	2302
01 0 58 161	THADEN	12,05	259	21	2215
01 0 58 162	THUMBY	27,39	580	21	2335
01 0 58 163	TIMMASPE	15,38	795	52	2351
01 0 58 164	TODENBUETTEL	11,81	881	75	2371
01 0 58 165	TUETTENDORF	17,90	954	53	2303
01 0 58 166	WAABS	33,25	1 220	37	2336
01 0 58 167	WAPELFELD	8,12	208	26	2354
01 0 58 168	WARDER	8,69	330	38	2351
01 0 58 169	WASBEK	23,50	1 697	72	2351
01 0 58 170	WATTENBEK	6,05	2 175	360	2352
01 0 58 171	WESTENSEE	36,91	1 465	40	2301
01 0 58 172	WESTERROENFELD	7,81	3 800	487	2370
01 0 58 173	WINDEBY	15,42	956	62	2330
01 0 58 174	WINNEMARK	9,60	647	67	2343
01 0 58	ZUSAMMEN ...	2 185,59	247 652	113	X
01 0 59	SCHLESWIG-FLENSBURG				
	SITZ: SCHLESWIG, STADT				
01 0 59 001	ALT BENNEBEK	14,19	284	20	2382
01 0 59 002	ARNIS, STADT	0,45	498	1 107	2341
01 0 59 005	BERGENHUSEN	18,21	667	37	2381
01 0 59 006	BOEEL	13,64	630	46	2341
01 0 59 008	BOEKLUND	7,88	1 116	142	2387
01 0 59 009	BOERM	18,24	686	38	2381
01 0 59 010	BOLLINGSTEDT	27,05	1 263	47	2383
01 0 59 011	BOREN	18,49	839	45	2347
01 0 59 012	BORGWEDEL	9,96	538	54	2386
01 0 59 014	BREBEL	6,95	268	39	2347
01 0 59 016	BRODEBSBY	10,37	554	53	2381
01 0 59 018	BUSDORF	5,36	1 477	276	2381
01 0 59 019	DANNEWERK	16,65	983	59	2381
01 0 59 020	DOERPSTEDT	16,61	515	31	2381
01 0 59 021	DOLLROTTFELD	4,99	248	50	2347
01 0 59 022	EKENIS	8,00	255	32	2347
01 0 59 023	ELLINGSTEDT	21,49	710	33	2381
01 0 59 024	ERFDE	33,95	1 863	55	2376
01 0 59 026	FAHRDORF	12,00	2 006	167	2386
01 0 59 032	GELTORF	8,08	287	36	2381
01 0 59 033	GOLTOFT	3,09	159	51	2381
01 0 59 034	GROEDERSBY	6,64	267	40	2340
01 0 59 035	GROSS RHEIDE	15,37	708	46	2381
01 0 59 037	HAVETOFT	14,51	832	57	2381
01 0 59 038	HAVETOFTLOIT	14,90	785	53	2381

3 GEMEINDEN IN SYSTEMATISCHER ORDNUNG MIT SCHLUESSELNUMMER, FLAECHEN, BEVOELKERUNG,
BEVOELKERUNGSDICHTE UND POSTLEITZAHL AM 31.12.1986

SCHLUESSEL- NUMMER	LAND, REG.-BEZIRK, KREIS, GEMEINDE	FLAECHEN KM 2	BEVOEL- KERUNG	BEV.- DICHTEN JE KM 2	POST- LEIT- ZAHL
01 0 59 039	HOLLINGSTEDT	17,51	792	45	2381
01 0 59 041	HUESBY	9,68	515	53	2385
01 0 59 042	IDSTEDT	13,41	786	59	2381
01 0 59 043	JAGEL	11,89	729	61	2381
01 0 59 044	JUEBEK	15,58	1 786	115	2383
01 0 59 045	KAPPELN, STADT	43,00	12 500	291	2340
01 0 59 047	KIESBY	3,66	193	53	2347
01 0 59 049	KLAPPHOLZ	8,22	361	44	2387
01 0 59 050	KLEIN BENNEBEK	25,63	540	21	2382
01 0 59 051	KLEIN RHEIDE	12,82	253	20	2382
01 0 59 053	KROPP	32,40	5 767	178	2382
01 0 59 055	LOIT	6,69	241	36	2381
01 0 59 056	LOTTORF	5,79	189	33	2381
01 0 59 057	LUERSCHAU	16,52	944	57	2385
01 0 59 058	MEGGERDORF	23,51	713	30	2371
01 0 59 060	MOHRKIRCH	14,40	967	67	2341
01 0 59 062	NEUBEREND	4,36	980	225	2381
01 0 59 063	NORDERBRARUP	3,98	464	117	2347
01 0 59 064	NORDERSTAPEL	15,90	731	46	2251
01 0 59 065	NOTTFELD	3,19	167	52	2347
01 0 59 067	OERSBERG	7,09	297	42	2341
01 0 59 068	RABENKIRCHEN-FAULUECK	14,21	685	48	2341
01 0 59 069	RUEDE	6,10	296	49	2394
01 0 59 070	RUEGGE	6,01	199	33	2341
01 0 59 071	SATRUP	23,96	2 809	117	2394
01 0 59 072	SAUSTRUP	8,15	216	27	2347
01 0 59 073	SCHAAALBY	24,99	1 289	52	2381
01 0 59 074	SCHEGGEROTT	6,31	361	57	2347
01 0 59 075	SCHLESWIG, STADT	24,30	28 291	1 164	2380
01 0 59 076	SCHNARUP-THUMBY	10,72	534	50	2381
01 0 59 077	SCHUBY	23,93	2 113	88	2385
01 0 59 078	SELK	10,06	747	74	2381
01 0 59 079	SILBERSTEDT	37,89	1 498	40	2381
01 0 59 080	STEINFELD	8,73	608	70	2381
01 0 59 081	STOLK	14,53	748	51	2381
01 0 59 082	STRUXDORF	13,39	715	53	2381
01 0 59 083	SUEDERBRARUP	8,10	3 245	401	2347
01 0 59 084	SUEDERFAHRENSTEDT	9,15	387	42	2381
01 0 59 085	SUEDERSTAPEL	16,96	1 028	61	2251
01 0 59 086	TAARSTEDT	13,69	762	56	2381
01 0 59 087	TETENHUSEN	23,68	839	35	2371
01 0 59 088	TIELEN	13,32	317	24	2376
01 0 59 090	TOLK	10,46	844	81	2381
01 0 59 092	TREIA	21,74	1 254	58	2381
01 0 59 093	UELSBY	10,59	449	42	2387
01 0 59 094	ULSNIS	19,82	658	33	2381
01 0 59 095	WAGERSROTT	5,64	265	47	2347
01 0 59 096	WOHLDE	14,43	529	37	2381
01 0 59 097	TWEDT	12,54	412	33	2381
01 0 59 098	NUEBEL	18,32	1 178	64	2381
01 0 59 101	TASTRUP	4,62	351	76	2390
01 0 59 102	AHNEBY	3,80	230	61	2396
01 0 59 103	AUSACKER	9,08	539	59	2395
01 0 59 105	BOEXLUND	4,40	100	23	2267
01 0 59 106	DOLLERUP	13,13	881	67	2391
01 0 59 107	EGGEBEK	16,67	1 601	96	2384
01 0 59 109	ESGRUS	18,06	947	52	2341
01 0 59 112	GELTING	19,92	1 792	90	2342
01 0 59 113	GLUECKSBURG (OSTSEE), STADT	39,68	7 481	189	2392
01 0 59 115	GROSSENWIEHE	30,20	2 136	71	2391
01 0 59 116	GROSSSOLT	25,07	1 600	64	2391
01 0 59 118	GRUNDHOF	11,56	948	82	2391
01 0 59 119	HANDEWITT	64,53	4 154	64	2397
01 0 59 120	HARRISLEE	18,84	9 994	530	2398
01 0 59 121	HASSELBERG	11,30	914	81	2340
01 0 59 123	HOERUP	18,15	580	32	2391
01 0 59 124	HOLT	13,42	157	12	2267
01 0 59 126	HUERUP	16,22	1 054	65	2395
01 0 59 127	HUSBY	19,31	1 762	91	2395
01 0 59 128	JANNEBY	14,49	398	27	2391
01 0 59 129	JARDELUND	16,63	259	16	2267
01 0 59 131	JERRISHOE	16,32	771	47	2399
01 0 59 132	JOERL	19,68	647	33	2391
01 0 59 136	KRONSGAARD	5,92	232	39	2342

3 GEMEINDEN IN SYSTEMATISCHER ORDNUNG MIT SCHLUESSELNUMMER, FLAECHE, BEVOELKERUNG,
BEVOELKERUNGSDICHTE UND POSTLEITZAHL AM 31.12.1986

SCHLUESSEL- NUMMER	LAND, REG.-BEZIRK, KREIS, GEMEINDE	FLAECHE KM 2	BEVOEL- KERUNG	BEV.- DICHT JE KM 2	POST- LEIT- ZAHL
01 0 59 137	LANGBALLIG	15,41	847	55	2391
01 0 59 138	LANGSTEDT	13,17	858	65	2384
01 0 59 141	MAASBUELL	7,71	743	96	2395
01 0 59 142	MAASHOLM	8,40	760	90	2341
01 0 59 143	MEDELBY	9,75	763	78	2267
01 0 59 144	MEYN	12,40	610	49	2391
01 0 59 145	MUNKBRARUP	13,26	946	71	2392
01 0 59 147	NIEBY	8,07	402	50	2342
01 0 59 148	NIESGRAU	9,89	624	63	2342
01 0 59 149	NORDHACKSTEDT	12,47	438	35	2391
01 0 59 150	DEVERSE	15,44	1 727	112	2391
01 0 59 151	OSTERBY	12,35	292	24	2267
01 0 59 152	POMMERBY	5,55	238	43	2342
01 0 59 153	QUERN	22,85	1 339	59	2391
01 0 59 154	RABEL	8,84	503	57	2341
01 0 59 155	RABENHOLZ	5,80	297	51	2342
01 0 59 157	RINGSBERG	5,26	429	82	2391
01 0 59 158	SCHAFFLUND	19,09	1 205	63	2391
01 0 59 159	SIEVERSTEDT	31,01	1 477	48	2381
01 0 59 161	SOERUP	44,31	3 941	89	2393
01 0 59 162	SOLLERUP	12,98	414	32	2381
01 0 59 163	STANGHECK	10,00	288	29	2342
01 0 59 164	STEINBERG	16,23	994	61	2391
01 0 59 165	STEINBERGKIRCHE	12,88	1 009	78	2391
01 0 59 167	STERUP	17,14	1 311	76	2396
01 0 59 168	STOLTEBUELL	16,40	674	41	2341
01 0 59 169	SUEDERHACKSTEDT	10,15	298	29	2384
01 0 59 171	TARP	16,03	5 519	344	2399
01 0 59 173	WALLSBUELL	13,23	776	59	2391
01 0 59 174	WANDERUP	28,64	1 786	62	2391
01 0 59 176	WEES	12,76	1 482	116	2391
01 0 59 177	WEESBY	21,45	433	20	2267
01 0 59 178	WESTERHOLZ	14,74	635	43	2391
01 0 59 179	LINDEWITT	53,27	1 895	36	2391
01 0 59 180	JARPLUND-WEDING	13,22	3 217	243	2390
01 0 59 181	SANKELMARK	20,82	1 121	54	2391
01 0 59 182	FREIENWILL	15,31	1 198	78	2391
01 0 59	ZUSAMMEN ...	2 071,30	182 646	88	X
01 0 60	SEGEBERG				
	SITZ: BAD SEGEBERG, STADT				
01 0 60 002	ALVESLOHE	23,53	2 070	88	2081
01 0 60 003	ARMSTEDT	8,92	317	36	2351
01 0 60 004	BAD BRAMSTEDT, STADT	23,86	9 662	405	2357
01 0 60 005	BAD SEGEBERG, STADT	19,11	13 913	728	2360
01 0 60 006	BAHRENHOF	5,71	162	28	2061
01 0 60 007	BARK	20,44	810	40	2361
01 0 60 008	BEBENSEE	6,68	583	87	2361
01 0 60 009	BIMOEHLEN	17,23	656	38	2357
01 0 60 010	BLUNK	10,71	428	40	2361
01 0 60 011	BOOSTEDT	27,10	4 428	163	2351
01 0 60 012	BORNHOEVED	14,85	2 602	175	2351
01 0 60 013	BORSTEL	5,12	111	22	2351
01 0 60 014	BUCHHOLZ (FORSTGUTSBEZIRK), GEMFR. GEBIET	40,92	-	-	2362
01 0 60 015	BUEHNSDORF	4,14	320	77	2061
01 0 60 016	DALDORF	15,16	609	40	2351
01 0 60 017	DAMSDORF	7,76	214	28	2361
01 0 60 018	DREGGERS	2,79	59	21	2061
01 0 60 019	ELLERAU	6,97	4 868	698	2086
01 0 60 020	FAHRENKRUG	6,22	1 339	215	2360
01 0 60 021	FOEHRDEN-BARL	9,23	200	22	2218
01 0 60 022	FREDESORF	5,89	236	40	2361
01 0 60 023	FUHLENDORF	6,78	361	53	2351
01 0 60 024	GESCHENDORF	5,70	420	74	2361
01 0 60 025	GLASAU	18,82	744	40	2421
01 0 60 026	GOENNEBEK	14,87	412	28	2351
01 0 60 027	GROSSENASPE	45,62	2 039	45	2351
01 0 60 028	GROSS KUMMERFELD	30,19	1 597	53	2351
01 0 60 029	GROSS NIENDORF	10,68	570	53	2361
01 0 60 030	GROSS ROENNAU	6,38	441	69	2360
01 0 60 031	HAGEN	8,20	368	45	2357

1) DIE BEWOHNTE TEILE GEHOEREN ALS EXKLAVEN ZU DEN GEMEINDEN BARK, HARTENHOLM, HEIDMUEHLE
UND WAHLSTEDT, STADT.

3 GEMEINDEN IN SYSTEMATISCHER ORDNUNG MIT SCHLUESSELNUMMER, FLAECHE, BEVOELKERUNG,
BEVOELKERUNGSDICHTE UND POSTLEITZAHL AM 31.12.1986

SCHLUESSEL- NUMMER	LAND, REG.-BEZIRK, KREIS, GEMEINDE	FLAECHE KM 2	BEVOEL- KERUNG	BEV.- DICHT JE KM 2	POST- LEIT- ZAHL
01 0 60 033	HARDEBEK	10,01	421	42	2351
01 0 60 034	HARTENHOLM	15,37	1 494	97	2359
01 0 60 035	HASENKRUG	5,20	248	48	2351
01 0 60 036	HASENMOOR	17,76	674	38	2359
01 0 60 037	HEIDMOOR	18,25	239	13	2359
01 0 60 038	HEIDMUEHLEN	17,83	538	30	2351
01 0 60 039	HENSTEDT-ULZBURG	36,93	20 845	564	2359
01 0 60 040	HITZHUSEN	7,93	998	126	2357
01 0 60 041	HOEGERSDORF	4,94	278	56	2360
01 0 60 042	HUETTBLEK	2,75	266	97	2359
01 0 60 043	ITZSTEDT	7,13	1 176	165	2061
01 0 60 044	KALTENKIRCHEN, STADT	22,19	12 381	558	2358
01 0 60 045	KATTENDORF	9,84	803	82	2358
01 0 60 046	KAYHUDE	5,25	911	174	2061
01 0 60 047	KISDORF	26,08	2 895	111	2359
01 0 60 049	KLEIN ROENNAU	4,53	1 064	235	2360
01 0 60 050	KREMS II	11,23	317	28	2361
01 0 60 051	KUEKELS	8,45	403	48	2361
01 0 60 052	LATENDORF	17,94	494	28	2351
01 0 60 053	LEEZEN	14,98	1 211	81	2361
01 0 60 054	LENTFOEHRDEN	21,21	1 829	86	2359
01 0 60 056	MOENKLOH	12,52	216	17	2357
01 0 60 057	MOEZEN	7,72	344	45	2360
01 0 60 058	NAHE	10,37	2 024	195	2061
01 0 60 059	NEGERNBOETEL	16,90	795	47	2360
01 0 60 060	NEHMS	15,32	478	31	2361
01 0 60 061	NEUENGOERS	13,40	668	50	2361
01 0 60 062	NEVERSDORF	7,22	611	85	2361
01 0 60 063	NORDERSTEDT, STADT	58,10	68 724	1 183	2000
01 0 60 064	NUETZEN	21,57	618	29	2358
01 0 60 065	OERING	9,09	924	102	2061
01 0 60 066	OERSDORF	6,65	779	117	2358
01 0 60 067	PRONSTORF	36,31	1 221	34	2361
01 0 60 068	RICKLING	38,94	3 789	97	2351
01 0 60 069	ROHLSTORF	19,69	927	47	2361
01 0 60 070	SCHACKENDORF	7,85	665	85	2360
01 0 60 071	SCHIEREN	6,15	280	46	2360
01 0 60 072	SCHMALENSEE	8,68	403	46	2321
01 0 60 073	SCHMALFELD	18,24	1 468	80	2359
01 0 60 074	SCHWISSEL	4,44	217	49	2361
01 0 60 075	SEEDORF	48,92	1 725	35	2361
01 0 60 076	SETH	10,53	1 616	153	2061
01 0 60 077	SIEVERSHUETTEN	7,09	885	125	2359
01 0 60 079	STIPSDORF	3,54	328	93	2360
01 0 60 080	STOCKSEE	11,38	409	36	2323
01 0 60 081	STRUKDORF	7,30	339	46	2361
01 0 60 082	STRUVENHUETTEN	12,87	873	68	2359
01 0 60 084	STUVENBORN	7,97	743	93	2359
01 0 60 085	SUELFELD	26,07	2 934	113	2061
01 0 60 086	TARBEK	9,92	170	17	2351
01 0 60 087	TENSFELD	7,64	548	72	2361
01 0 60 088	TODESFELDE	17,24	762	44	2361
01 0 60 089	TRAPPENKAMP	2,82	5 236	1 857	2351
01 0 60 090	TRAVERNHORST	8,53	199	23	2361
01 0 60 092	WAHLSTEDT, STADT	15,74	9 163	582	2362
01 0 60 093	WAKENDORF I	5,34	342	64	2061
01 0 60 094	WAKENDORF II	12,80	1 044	82	2359
01 0 60 095	WEDDELBROOK	14,05	822	59	2357
01 0 60 096	WEEDE	16,40	836	51	2360
01 0 60 097	WENSIN	20,14	563	28	2361
01 0 60 098	WESTERRADE	5,63	443	79	2361
01 0 60 099	WIEMERSDORF	17,55	1 199	68	2351
01 0 60 100	WINSIN	4,08	328	80	2358
01 0 60 101	WITTENBORN	6,19	710	115	2361
01 0 60 102	GROSS GLADEBRUEGGE	10,04	979	98	2360
01 0 60	ZUSAMMEN ...	1 344,32	218 371	162	X
01 0 61	STEINBURG				
	SITZ: ITZEHOE, STADT				
01 0 61 001	AASBUETTEL	4,53	95	21	2216
01 0 61 002	AEBTISSINWISCH	3,04	65	21	2211

3 GEMEINDEN IN SYSTEMATISCHER ORDNUNG MIT SCHLUESSELNUMMER, FLAECHE, BEVOELKERUNG,
BEVOELKERUNGSDICHTE UND POSTLEITZAHL AM 31.12.1986

SCHLUESSEL- NUMMER	LAND, REG.-BEZIRK, KREIS, GEMEINDE	FLAECHE KM 2	BEVOEL- KERUNG	BEV.- DICHTE JE KM 2	POST- LEIT- ZAHL
01 0 61 003	AGETHORST	6,10	140	23	2216
01 0 61 004	ALTENMOOR	6,12	182	30	2200
01 0 61 005	AUFER	5,12	120	23	2217
01 0 61 006	BAHRENFLETH	14,77	550	37	2211
01 0 61 007	BEIDENFLETH	13,57	865	64	2211
01 0 61 008	BEKDORF	1,70	94	55	2213
01 0 61 010	BEKMUENDE	2,90	187	64	2210
01 0 61 011	BESDORF	7,38	237	32	2211
01 0 61 012	BLOMESCHE WILDNIS	6,92	591	85	2208
01 0 61 013	BOKELREHM	2,68	120	45	2211
01 0 61 014	BOKHORST	5,88	113	19	2216
01 0 61 015	BORSFLETH	15,19	727	48	2209
01 0 61 016	BREITENBERG	2,90	311	107	2211
01 0 61 017	BREITENBURG	13,39	1 637	122	2210
01 0 61 018	BROKDORF	19,79	866	44	2211
01 0 61 019	BROKSTEDT	12,61	1 600	127	2351
01 0 61 020	BUETTEL	11,08	43	4	2211
01 0 61 021	CHRISTINENTHAL	3,37	61	18	2211
01 0 61 022	DAEGELING	7,53	755	100	2211
01 0 61 023	DAMMFLETH	16,10	369	23	2213
01 0 61 024	DRAGE	13,56	268	20	2211
01 0 61 025	ECKLAK	15,59	383	25	2211
01 0 61 026	ELSKOP	7,34	150	20	2204
01 0 61 027	ENGELBRECHTSCH WILDNIS	5,10	951	186	2208
01 0 61 028	FITZBEK	10,24	344	34	2211
01 0 61 029	GLUECKSTADT, STADT	22,78	11 856	520	2208
01 0 61 030	GREVENKOP	9,63	328	34	2204
01 0 61 031	GRIBBOHM	13,24	428	32	2211
01 0 61 033	HADENFELD	2,35	93	40	2216
01 0 61 034	HEILIGENSTEDTEN	9,22	1 280	139	2210
01 0 61 035	HEILIGENSTEDTENERKAMP	0,85	602	708	2210
01 0 61 036	HENNSTEDT	10,33	473	46	2211
01 0 61 037	HERZHOORN	12,43	914	74	2209
01 0 61 038	HINGSTHEIDE	3,83	57	15	2218
01 0 61 039	HODORF	7,50	200	27	2211
01 0 61 040	HOHENASPE	14,08	1 693	120	2211
01 0 61 041	HOHENFELDE	17,94	928	52	2203
01 0 61 042	HOHENLOCKSTEDT	45,42	5 254	116	2214
01 0 61 043	HOLSTENNIENDORF	12,06	374	31	2211
01 0 61 044	HORST (HOLSTEIN)	29,07	4 279	147	2203
01 0 61 045	HUJE	5,50	218	40	2211
01 0 61 046	ITZEHOE, STADT	27,30	31 727	1 162	2210
01 0 61 047	KAACKS	8,55	381	45	2211
01 0 61 048	KAISBORSTEL	2,98	89	30	2216
01 0 61 049	KELLINGHUSEN, STADT	18,81	7 956	423	2217
01 0 61 050	KIEBITZREIHE	8,70	1 966	226	2207
01 0 61 052	KLEVE	5,57	542	97	2213
01 0 61 053	KOLLMOOR	3,34	43	13	2210
01 0 61 054	KREMPDORF	5,64	263	47	2209
01 0 61 055	KREMPE, STADT	3,39	2 082	614	2204
01 0 61 056	KREMPERHEIDE	3,99	2 378	596	2211
01 0 61 057	KREMPERMOOR	1,55	425	274	2211
01 0 61 058	KRONSMOOR	6,05	217	36	2211
01 0 61 059	KRUMMENDIEK	1,78	55	31	2213
01 0 61 060	KUDENSEE	3,04	175	58	2211
01 0 61 061	LAEGERDORF	5,96	2 984	501	2219
01 0 61 062	LANDRECHT	4,13	132	32	2213
01 0 61 063	LANDSCHEIDE	7,43	251	34	2211
01 0 61 064	LOCKSTEDT	7,31	132	18	2211
01 0 61 065	LOHBARBEK	6,24	500	80	2214
01 0 61 066	LOOFT	12,43	313	25	2211
01 0 61 067	MEHLBEK	8,92	425	48	2211
01 0 61 068	MOORDIEK	6,30	155	25	2211
01 0 61 069	MOORDORF	4,74	36	8	2211
01 0 61 070	MOORHUSEN	4,68	96	21	2213
01 0 61 071	MUEHLENBARBEK	8,66	286	33	2217
01 0 61 072	MUENSTERDORF	5,11	2 041	399	2211
01 0 61 073	NEUENBROOK	14,29	596	42	2211
01 0 61 074	NEUENDORF B. ELMISHORN	15,78	841	53	2200
01 0 61 075	NEUENDORF B. WILSTER	13,36	403	30	2213
01 0 61 076	NIENBUETTEL	4,16	128	31	2211
01 0 61 077	NORTORF	20,85	689	33	2213
01 0 61 078	NUTTELN	6,97	283	41	2211
01 0 61 079	DELIXDORF	7,60	3 018	397	2210

3 GEMEINDEN IN SYSTEMATISCHER ORDNUNG MIT SCHLUESSELNUMMER, FLAECHE, BEVOELKERUNG,
BEVOELKERUNGSDICHTE UND POSTLEITZAHL AM 31.12.1986

SCHLUESSEL- NUMMER	LAND, REG.-BEZIRK, KREIS, GEMEINDE	FLAECHE KM 2	BEVOEL- KERUNG	BEV.- DICHT JE KM 2	POST- LEIT- ZAHL
01 0 61 080	DESCHEBUETTEL	5,48	129	24	2217
01 0 61 081	OLDENBORSTEL	4,24	103	24	2216
01 0 61 082	OLDENDORF	10,71	920	86	2211
01 0 61 083	OTTENBUETTEL	10,20	566	55	2211
01 0 61 084	PEISSEN	10,18	265	26	2214
01 0 61 085	POESCHENDORF	6,44	206	32	2216
01 0 61 086	POYENBERG	8,83	306	35	2211
01 0 61 087	PULS	10,90	428	39	2216
01 0 61 088	QUARNSTEDT	10,58	366	35	2218
01 0 61 089	RADE	3,92	94	24	2211
01 0 61 091	REHER	15,30	736	48	2211
01 0 61 092	RETHWISCH	9,86	622	63	2219
01 0 61 093	ROSDORF	5,60	379	68	2217
01 0 61 094	SACHSENBANDE	5,95	137	23	2213
01 0 61 095	SANKT MARGARETHEN	13,24	962	73	2211
01 0 61 096	SARLHUSEN	10,86	331	30	2351
01 0 61 097	SCHENEFELD	4,78	1 936	405	2216
01 0 61 098	SCHLOTFELD	4,81	232	48	2214
01 0 61 099	SIEZBUETTEL	4,08	71	17	2216
01 0 61 100	SILZEN	6,68	142	21	2211
01 0 61 101	SOMMERLAND	18,75	743	40	2203
01 0 61 102	STOERDORF	7,41	133	18	2213
01 0 61 103	STOERKATHEN	2,03	60	30	2217
01 0 61 104	SUEDERAU	8,86	756	85	2204
01 0 61 105	VAALE	14,90	1 051	71	2211
01 0 61 106	VAAALERMoor	6,22	186	30	2211
01 0 61 107	WACKEN	7,11	1 465	206	2211
01 0 61 108	WARRINGHOLZ	6,30	238	38	2216
01 0 61 109	WESTERMOOR	4,70	348	74	2211
01 0 61 110	WEWELSFLETH	24,53	1 183	48	2211
01 0 61 111	WIEDENBORSTEL	4,68	10	2	2356
01 0 61 112	WILLENSCHAREN	7,62	137	18	2351
01 0 61 113	WILSTER, STADT	2,05	4 337	2 116	2213
01 0 61 114	WINSELDORF	5,80	344	59	2214
01 0 61 115	WITTENBERGEN	4,59	143	31	2217
01 0 61 116	WRIST	10,13	2 196	217	2218
01 0 61 117	WULFSMOOR	8,78	273	31	2218
01 0 61 118	KOLLMAR	32,82	1 722	52	2201
01 0 61	ZUSAMMEN ...	1 056,26	126 665	120	X
01 0 62	STORMARN				
	SITZ: BAD OLDESLOE, STADT				
01 0 62 001	AHRENSBURG, STADT	35,30	27 203	771	2070
01 0 62 003	BADENDORF	6,11	707	116	2401
01 0 62 004	BAD OLDESLOE, STADT	52,55	20 775	395	2060
01 0 62 005	BARGFELD-STEGEN	17,81	2 517	141	2061
01 0 62 006	BARGTEHEIDE, STADT	15,83	10 751	679	2072
01 0 62 008	BARNITZ	11,80	683	58	2067
01 0 62 009	BARSBUETTEL	24,68	10 711	434	2000
01 0 62 011	BRAAK	7,51	625	83	2000
01 0 62 014	DELINGSdorf	8,09	1 068	132	2071
01 0 62 016	ELMENHORST	14,92	1 856	124	2061
01 0 62 018	GLINDE, STADT	11,21	14 499	1 293	2056
01 0 62 019	GRABAU	9,14	736	81	2061
01 0 62 020	GRANDE	7,87	556	71	2077
01 0 62 021	GROENWOHLd	9,79	1 226	125	2071
01 0 62 022	GROSSENSEE	12,10	1 523	126	2077
01 0 62 023	GROSSHANSdorf	11,20	8 766	783	2070
01 0 62 025	HAMBERGE	6,74	1 081	160	2401
01 0 62 026	HAMFELDE	2,72	463	170	2071
01 0 62 027	HAMMOOR	7,82	916	117	2071
01 0 62 031	HEIDEKAMP	3,49	302	87	2067
01 0 62 032	HEILSHOOP	8,50	519	61	2401
01 0 62 033	HOHENFELDE	1,63	56	34	2077
01 0 62 035	HOISdorf	16,04	3 202	200	2071
01 0 62 036	JERSBEK	17,92	1 553	87	2072
01 0 62 039	KLEIN WESENBERG	8,74	515	59	2061
01 0 62 040	KOETHEL	3,85	289	75	2071
01 0 62 045	LUETJENSEE	14,04	2 740	195	2073
01 0 62 046	MEDDEWADE	3,10	704	227	2061
01 0 62 048	MOENKHAGEN	7,30	509	70	2401

3 GEMEINDEN IN SYSTEMATISCHER ORDNUNG MIT SCHLUESSELNUMMER, FLAECHE, BEVOELKERUNG,
BEVOELKERUNGSDICHTE UND POSTLEITZAHL AM 31.12.1986

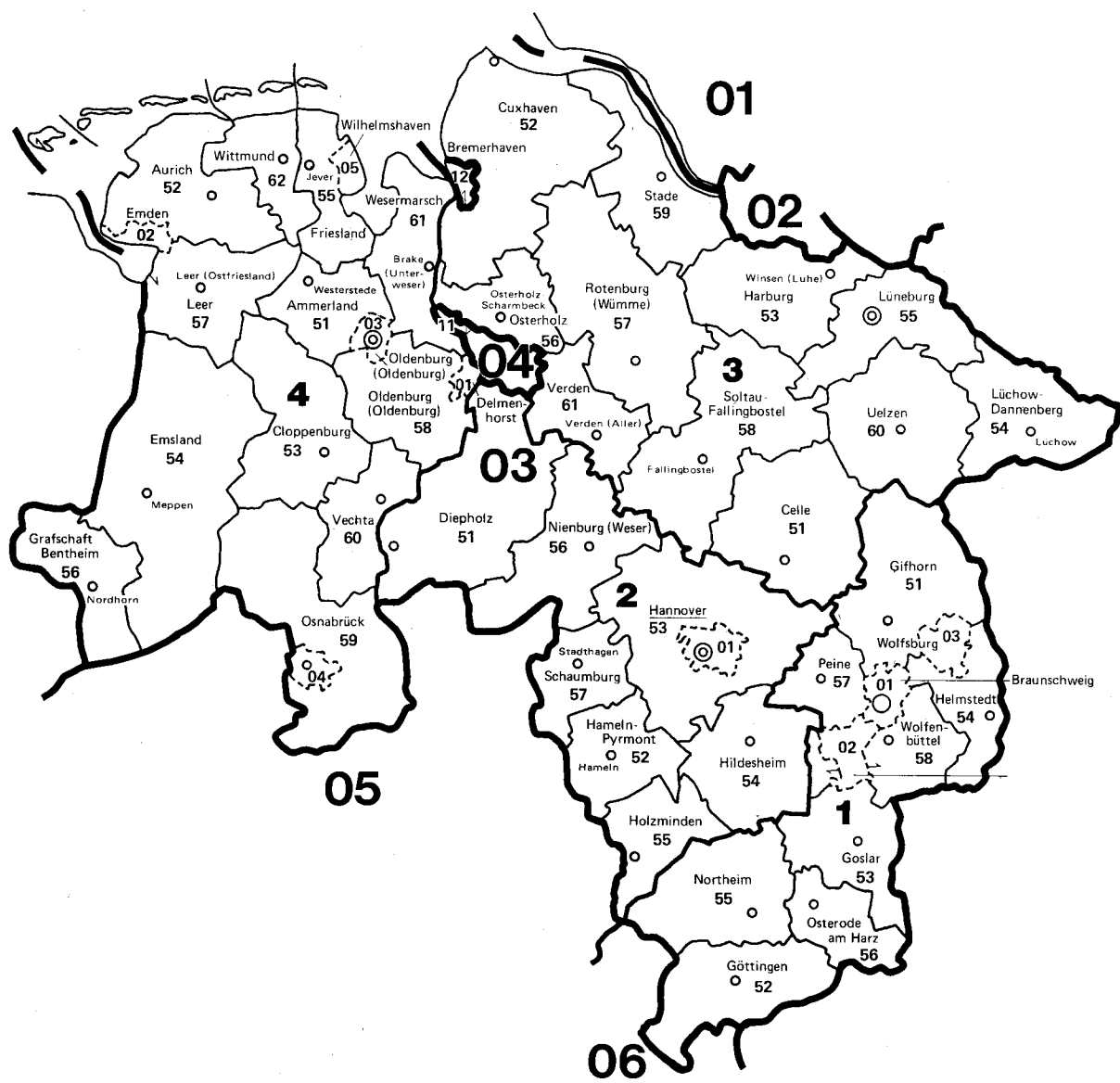
SCHLUESSEL- NUMMER	LAND, REG.-BEZIRK, KREIS, GEMEINDE	FLAECHE KM 2	BEVOEL- KERUNG	BEV.- DICHTE JE KM 2	POST- LEIT- ZAHL
01 0 62 050	NERITZ	4,66	361	77	2060
01 0 62 051	NIENWOHLD	9,19	439	48	2061
01 0 62 053	OSTSTEINBEK	11,37	8 330	733	2000
01 0 62 056	POELITZ	12,97	1 004	77	2061
01 0 62 058	RAUSDORF	4,87	193	40	2071
01 0 62 059	REHHORST	16,18	524	32	2401
01 0 62 060	REINBEK, STADT	31,23	25 315	811	2057
01 0 62 061	REINFELD (HOLSTEIN), STADT	17,36	7 098	409	2067
01 0 62 062	RETHWISCH	13,25	872	66	2061
01 0 62 065	RUEMPEL	15,89	1 014	64	2061
01 0 62 069	SIEK	12,47	1 987	159	2071
01 0 62 071	STAPELFELD	10,12	1 469	145	2000
01 0 62 076	TANGSTEDT	39,86	5 794	145	2000
01 0 62 078	TODENDORF	12,81	913	71	2071
01 0 62 081	TREMSBUETTEL	10,33	1 514	147	2071
01 0 62 082	TRITTAU	28,59	5 708	200	2077
01 0 62 083	WESTERAU	15,37	705	46	2061
01 0 62 086	WITZHAVE	7,87	907	115	2071
01 0 62 087	ZARPEN	11,70	1 397	119	2401
01 0 62 088	BRUNSBEK	14,42	1 286	89	2077
01 0 62 089	LASBEK	12,40	1 038	84	2061
01 0 62 090	AMMERSBEK	17,70	8 349	472	2071
01 0 62 091	STEINBURG	23,91	2 055	86	2074
01 0 62 092	TRAVENBRUECK	26,47	1 344	51	2060
01 0 62 093	FELDHORST	15,48	426	28	2067
01 0 62 094	WESENBERG	11,97	540	45	2061
01 0 62	ZUSAMMEN ...	766,24	197 633	258	X
01 0	ZUSAMMEN ...	15 727,90	2 612 672	166	X
01	ZUSAMMEN ...	15 727,90	2 612 672	166	X

02 HAMBURG

02 0 00 000	HAMBURG, FREIE UND HANSESTADT	754,70	1 571 267	2 082	2000
02	ZUSAMMEN ...	754,70	1 571 267	2 082	X

03 NIEDERSACHSEN UND 04 BREMEN

Verwaltungsgrenzen nach dem Stand vom 31.12.1986



Schlüsselnummern und Namen
der Regierungsbezirke
(In der Karte jeweils nur die Schlüsselnummer)

- 1 Braunschweig
- 2 Hannover
- 3 Lüneburg
- 4 Weser-Ems

	Schlüsselnummern	Grenzen	Verwaltungssitze ¹⁾
Land:	03	—	Hannover
Regierungsbezirk:	1	—	○
Landkreis:	51	—	○
Kreisfreie Stadt:	01	---	

1) Verwaltungssitze der Kreise sind nur benannt, wenn sie nicht mit dem Namen des Kreises übereinstimmen.

3 GEMEINDEN IN SYSTEMATISCHER ORDNUNG MIT SCHLUESSELNUMMER, FLAECHE, BEVOELKERUNG,
BEVOELKERUNGSDICHTE UND POSTLEITZAHL AM 31.12.1986

SCHLUESSEL- NUMMER	LAND, REG.-BEZIRK, KREIS, GEMEINDE	FLAECHE KM 2	BEVOEL- KERUNG	BEV. - DICHTE JE KM 2	POST- LEIT- ZAHL
03	NIEDERSACHSEN				
03 1	REG.-BEZ. BRAUNSCHWEIG				
03 1 01 000	BRAUNSCHWEIG, STADT	192,04	247 836	1 291	3300
03 1 02 000	SALZGITTER, STADT	223,91	105 392	471	3320
03 1 03 000	WOLFSBURG, STADT	203,98	121 951	598	3180
03 1 51	GIFHORN				
	SITZ: GIFHORN, STADT				
03 1 51 001	ADENBUETTEL	13,79	1 156	84	3171
03 1 51 002	BARWEDEL	19,76	919	47	3181
03 1 51 003	BERGFELD	10,60	666	63	3181
03 1 51 004	BOKENS DORF	14,47	505	35	3171
03 1 51 005	BROME, FLECKEN	36,64	2 748	75	3127
03 1 51 006	CALBERLAH	27,60	3 680	133	3171
03 1 51 007	DEDELSTORF	75,97	1 432	19	3122
03 1 51 008	EHRA-LESSIEN	56,04	1 326	24	3181
03 1 51 009	GIFHORN, STADT	104,84	34 501	329	3170
03 1 51 010	GROSS OESINGEN	57,43	1 516	26	3121
03 1 51 011	HANKENSBUETTEL	34,72	3 622	104	3122
03 1 51 012	HILLERSE	24,14	1 742	72	3171
03 1 51 013	ISENBUETTEL	18,61	3 218	173	3172
03 1 51 014	JEMBKE	14,55	1 152	79	3181
03 1 51 015	LEIFERDE	27,87	3 285	118	3175
03 1 51 016	MEINE	38,74	5 493	142	3174
03 1 51 017	MEINERSEN	53,41	5 206	97	3176
03 1 51 018	MUEDEN (ALLER)	67,18	4 188	62	3173
03 1 51 019	OBERNHOLZ	37,82	888	23	3122
03 1 51 020	OSLOSS	7,63	1 499	196	3171
03 1 51 021	PARSAU	29,30	1 479	50	3181
03 1 51 022	RIBBESBUETTEL	24,50	1 544	63	3171
03 1 51 023	ROETGESBUETTEL	10,83	1 330	123	3171
03 1 51 024	RUEHEN	30,89	3 045	99	3181
03 1 51 025	SASSENBURG	88,45	6 827	77	3177
03 1 51 026	SCHOENEWOERDE	17,74	727	41	3121
03 1 51 027	SCHWUELPER	20,89	5 090	244	3301
03 1 51 028	SPRAKENSEHL	83,82	1 224	15	3101
03 1 51 029	STEINHORST	57,77	1 320	23	3101
03 1 51 030	TAPPENBECK	5,11	820	160	3181
03 1 51 031	TIDDISCHE	16,75	973	58	3181
03 1 51 032	TUELAU	23,41	1 214	52	3121
03 1 51 033	UMMERN	40,32	1 042	26	3101
03 1 51 034	VORDORF	19,21	2 285	119	3171
03 1 51 035	WAGENHOFF	4,32	825	191	3171
03 1 51 036	WAHRENHOLZ	57,51	2 173	38	3126
03 1 51 037	WASBUETTEL	6,48	1 308	202	3171
03 1 51 038	WESENDORF	31,23	3 076	98	3125
03 1 51 039	WEYHAUSEN	7,98	2 308	289	3171
03 1 51 040	WITTINGEN, STADT	224,95	11 480	51	3120
03 1 51 041	DIDDERSE	7,28	857	118	3171
03 1 51 501	GIEBEL, GEMFR. GEBIET	10,36	-	-	-
03 1 51	ZUSAMMEN ...	1 560,91	129 689	83	X
03 1 52	GOETTINGEN				
	SITZ: GOETTINGEN, STADT				
03 1 52 001	ADELEBSEN, FLECKEN	75,85	7 004	92	3404
03 1 52 002	BILSHAUSEN	8,47	2 407	284	3429
03 1 52 003	BODENSEE	7,46	592	79	3429
03 1 52 004	BOVENDEN, FLECKEN	63,54	13 546	213	3406
03 1 52 005	BUEHREN	13,99	568	41	3402
03 1 52 006	DRANSFELD, STADT	28,75	4 020	140	3402
03 1 52 007	DUDERSTADT, STADT	95,61	22 815	239	3408
03 1 52 008	EBERGOETZEN	19,69	1 639	83	3401

3 GEMEINDEN IN SYSTEMATISCHER ORDNUNG MIT SCHLUESSELNUMMER, FLAECHE, BEVOELKERUNG,
BEVOELKERUNGSDICHTE UND POSTLEITZAHL AM 31.12.1986

SCHLUESSEL- NUMMER	LAND, REG.-BEZIRK, KREIS, GEMEINDE	FLAECHE KM 2	BEVOEL- KERUNG	BEV.- DICHT- JE KM 2	POST- LEIT- ZAHL
03 1 52 009	FRIEDLAND	75,68	7 435	98	3403
03 1 52 010	GIEBOLDEHAUSEN, FLECKEN	19,85	2 958	149	3429
03 1 52 011	GLEICHEN	128,92	8 912	69	3407
03 1 52 012	GOETTINGEN, STADT	116,86	133 796	1 145	3400
03 1 52 013	JUEHNDE	24,49	1 011	41	3402
03 1 52 014	KREBECK	12,27	1 039	85	3429
03 1 52 015	LANDOLFSHAUSEN	16,22	1 173	72	3401
03 1 52 016	MUENDEN, STADT	121,11	24 215	200	3510
03 1 52 017	NIEMETAL	28,50	1 400	49	3402
03 1 52 018	OBERNFELD	10,72	915	85	3429
03 1 52 019	RHUMSPRINGE	9,36	1 988	212	3429
03 1 52 020	ROLLSHAUSEN	11,67	963	83	3429
03 1 52 021	ROSDORF	66,43	10 310	155	3405
03 1 52 022	RUEDERSHAUSEN	9,44	1 065	113	3429
03 1 52 023	SCHEDEN	26,69	2 048	77	3402
03 1 52 024	SEEBURG	13,45	1 347	100	3401
03 1 52 025	SEULINGEN	11,08	1 256	113	3401
03 1 52 026	STAUFENBERG	77,55	8 747	113	3513
03 1 52 027	WAAKE	7,87	1 480	188	3401
03 1 52 028	WOLLBRANDSHAUSEN	6,27	611	97	3429
03 1 52 029	WOLLERSHAUSEN	9,17	486	53	3429
03 1 52	ZUSAMMEN ...	1 116,96	265 746	238	X
03 1 53	GOSLAR				
	SITZ: GOSLAR, STADT				
03 1 53 001	ALTENAU, BERGSTADT	4,55	2 527	555	3396
03 1 53 002	BAD HARZBURG, STADT	65,38	23 701	363	3388
03 1 53 003	BRAUNLAGE, STADT	21,69	6 673	308	3389
03 1 53 004	CLAUSTHAL-ZELLERFELD, BERGSTADT	33,95	16 102	474	3392
03 1 53 005	GOSLAR, STADT	92,56	49 034	530	3380
03 1 53 006	HAAUSEN	9,65	995	103	3372
03 1 53 007	LANGELSHEIM, STADT	48,67	13 814	284	3394
03 1 53 008	LIEBENBURG	78,35	9 458	121	3384
03 1 53 009	LUTTER AM BARENBERGE, FLECKEN	33,29	2 524	76	3372
03 1 53 010	SANKT ANDREASBERG, BERGSTADT	9,84	2 601	264	3424
03 1 53 011	SCHULENBERG IM OBERHARZ	1,74	429	247	3396
03 1 53 012	SEESSEN, STADT	102,01	21 648	212	3370
03 1 53 013	VIENENBURG, STADT	71,14	11 121	156	3387
03 1 53 014	WALLMODEN	16,82	1 159	69	3372
03 1 53 015	WILDEMANN, BERGSTADT	3,34	1 345	403	3391
03 1 53 504	HARZ (LANDKREIS GOSLAR), GEMFR. GEBIET ..	371,92	-	-	-
03 1 53	ZUSAMMEN ...	964,90	163 131	169	X
03 1 54	HELMSTEDT				
	SITZ: HELMSTEDT, STADT				
03 1 54 001	BAHRDORF	40,57	1 961	48	3181
03 1 54 002	BEIERSTEDT	9,59	461	48	3339
03 1 54 003	BUEDDENSTEDT	19,53	3 608	185	3333
03 1 54 004	DANNDORF	14,04	1 742	124	3181
03 1 54 005	FRELLSTEDT	6,13	1 118	182	3334
03 1 54 006	GEVENSLEBEN	15,14	710	47	3339
03 1 54 007	GRAFHORST	9,65	991	103	3181
03 1 54 008	GRASLEBEN	11,26	2 296	204	3332
03 1 54 009	GROSS TWUELPSTEDT	36,43	2 623	72	3181
03 1 54 010	HELMSTEDT, STADT	46,95	25 471	543	3330
03 1 54 011	INGELEBEN	9,08	435	48	3339
03 1 54 012	JERXHEIM	17,45	1 243	71	3339
03 1 54 013	KOENIGSLUTTER AM ELM, STADT	130,57	16 476	126	3308
03 1 54 014	LEHRE	71,47	10 036	140	3306
03 1 54 015	MARIENTAL	6,53	1 188	182	3332
03 1 54 016	QUERENHORST	4,78	487	102	3332
03 1 54 017	RAEBKE	11,35	636	56	3331
03 1 54 018	RENNAU	22,61	697	31	3332
03 1 54 019	SCHOENINGEN, STADT	35,36	14 156	400	3338
03 1 54 020	SOELLINGEN	11,55	780	68	3339
03 1 54 021	SUEPPLINGEN	10,35	1 783	172	3334
03 1 54 022	SUEPPLINGENBURG	14,30	722	50	3331
03 1 54 023	TWIEFLINGEN	18,79	782	42	3339

3 GEMEINDEN IN SYSTEMATISCHER ORDNUNG MIT SCHLUESSELNUMMER, FLAECHE, BEVOELKERUNG,
BEVOELKERUNGSDICHTE UND POSTLEITZAHL AM 31.12.1986

SCHLUESSEL- NUMMER	LAND, REG.-BEZIRK, KREIS, GEMEINDE	FLAECHE KM 2	BEVOEL- KERUNG	BEV. - DICHTE JE KM 2	POST- LEIT- ZAHL
03 1 54 024	VELPKE	19,72	3 547	180	3185
03 1 54 025	WARBERG	8,01	965	120	3331
03 1 54 026	WOLSDORF	13,17	1 097	83	3331
03 1 54 501	BRUNSLERFELD, GEMFR. GEBIET	4,09	-	-	-
03 1 54 502	HELMSTEDT, GEMFR. GEBIET	18,57	-	-	-
03 1 54 503	KOENIGSLUTTER, GEMFR. GEBIET	8,90	-	-	-
03 1 54 504	MARIENTAL, GEMFR. GEBIET	15,80	-	-	-
03 1 54 506	SCHOENINGEN, GEMFR. GEBIET	11,92	-	-	-
03 1 54	ZUSAMMEN ...	673,66	96 011	143	X
03 1 55	NORTHEIM				
	SITZ: NORTHEIM, STADT				
03 1 55 001	BAD GANDERSHEIM, STADT	90,41	11 328	125	3353
03 1 55 002	BODENFELDE, FLECKEN	19,91	3 927	197	3417
03 1 55 003	DASSEL, STADT	112,98	11 649	103	3354
03 1 55 004	EINBECK, STADT	165,83	27 440	165	3352
03 1 55 005	HARDEGEN, STADT	83,86	7 722	92	3414
03 1 55 006	KALEFELD	84,11	7 033	84	3355
03 1 55 007	KATLENBURG-LINDAU	71,46	7 384	103	3411
03 1 55 008	KREIENSEN	65,24	7 985	122	3350
03 1 55 009	MORINGEN, STADT	82,17	7 058	86	3413
03 1 55 010	NOERTEN-HARDENBERG, FLECKEN	54,08	8 296	153	3412
03 1 55 011	NORTHEIM, STADT	145,48	30 638	211	3410
03 1 55 012	USLAR, STADT	113,40	15 843	140	3418
03 1 55 501	SOLLING (LANDKREIS NORTHEIM), GEMFR. GEB.	177,49	-	-	-
03 1 55	ZUSAMMEN ...	1 266,42	146 303	116	X
03 1 56	OSTERODE AM HARZ				
	SITZ: OSTERODE AM HARZ, STADT				
03 1 56 001	BAD GRUND (HARZ), BERGSTADT	7,12	3 017	424	3362
03 1 56 002	BAD LAUTERBERG IM HARZ, STADT	41,54	13 294	320	3422
03 1 56 003	BAD SACHSA, STADT	33,14	8 271	250	3423
03 1 56 004	BADENHAUSEN	7,42	2 120	286	3363
03 1 56 005	EISDORF	10,55	1 702	161	3363
03 1 56 006	ELBINGERODE	5,62	443	79	3421
03 1 56 007	GITTELDE, FLECKEN	12,55	2 230	178	3363
03 1 56 008	HATTORF AM HARZ	29,15	4 110	141	3415
03 1 56 009	HERZBERG AM HARZ, STADT	71,94	15 602	217	3420
03 1 56 010	HOERDEN	7,81	1 050	134	3421
03 1 56 011	OSTERODE AM HARZ, STADT	102,39	26 990	264	3360
03 1 56 012	WALKENRIED	12,91	2 329	180	3425
03 1 56 013	WIEDA	6,53	1 887	289	3426
03 1 56 014	WINDHAUSEN	3,55	1 205	339	3362
03 1 56 015	WULFTEN	14,81	1 988	134	3411
03 1 56 016	ZORGE	2,20	1 595	725	3421
03 1 56 501	HARZ (LANDKREIS OSTERODE AM HARZ), GEMFR.	267,50	-	-	-
03 1 56	ZUSAMMEN ...	636,73	87 833	138	X
03 1 57	PEINE				
	SITZ: PEINE, STADT				
03 1 57 001	EDEMISSEN	103,60	10 288	99	3155
03 1 57 002	HOHENHAMELN	69,42	8 040	116	3156
03 1 57 003	ILSEDE	28,45	11 626	409	3152
03 1 57 004	LAHSTEDT	43,50	9 518	219	3153
03 1 57 005	LENGEDE	34,09	10 006	294	3325
03 1 57 006	PEINE, STADT	119,50	45 576	381	3150
03 1 57 007	VECHELDE	75,88	13 846	182	3303
03 1 57 008	WENDEBURG	59,97	7 482	125	3304
03 1 57	ZUSAMMEN ...	534,41	116 382	218	X

3 GEMEINDEN IN SYSTEMATISCHER ORDNUNG MIT SCHLUESSELNUMMER, FLAECHE, BEVOELKERUNG,
BEVOELKERUNGSDICHTE UND POSTLEITZAHL AM 31.12.1986

SCHLUESSEL- NUMMER	LAND, REG.-BEZIRK, KREIS, GEMEINDE	FLAECHE KM 2	BEVOEL- KERUNG	BEV.- DICHTE JE KM 2	POST- LEIT- ZAHL
03 1 58	WOLFENBUETTEL				
	SITZ: WOLFENBUETTEL, STADT				
03 1 58 001	ACHIM	15,81	537	34	3344
03 1 58 002	BADDECKENSTEDT	20,46	2 804	137	3326
03 1 58 003	BOERSSUM	14,78	2 090	141	3344
03 1 58 004	BURGDORF	24,06	2 248	93	3322
03 1 58 005	CRAMME	12,40	900	73	3344
03 1 58 006	CREMLINGEN	59,26	11 328	191	3302
03 1 58 007	DAHLUM	15,11	761	50	3307
03 1 58 008	DENKTE	18,15	2 160	119	3341
03 1 58 009	DETTUM	17,16	1 315	77	3305
03 1 58 010	DORSTADT	10,42	685	66	3344
03 1 58 011	ELBE	16,71	1 865	112	3323
03 1 58 012	ERKERODE	13,34	891	67	3305
03 1 58 013	EVESSEN	17,55	1 159	66	3305
03 1 58 014	FLOETHE	18,83	1 018	54	3344
03 1 58 015	GIELDE	9,16	815	89	3342
03 1 58 016	HAVERLAH	16,84	1 500	89	3324
03 1 58 017	HEDEPER	15,66	629	40	3341
03 1 58 018	HEERE	15,28	987	65	3327
03 1 58 019	HEININGEN	8,52	685	80	3344
03 1 58 020	HORNBURG, STADT	22,17	2 775	125	3342
03 1 58 021	KISSENBRUECK	6,64	1 090	164	3341
03 1 58 022	KNEITLINGEN	17,57	810	46	3307
03 1 58 023	OHRUM	8,38	672	80	3344
03 1 58 024	REMLINGEN	21,59	1 649	76	3346
03 1 58 025	ROKLUM	8,34	536	64	3341
03 1 58 026	SCHLADEN	30,50	5 083	167	3342
03 1 58 027	SCHOEPPENSTEDT, STADT	39,65	5 523	139	3307
03 1 58 028	SEHLDE	20,39	998	49	3328
03 1 58 029	SEMMENTSTEDT	11,71	609	52	3341
03 1 58 030	SICKTE	25,07	4 468	178	3305
03 1 58 031	UEHRDE	24,33	1 101	45	3307
03 1 58 032	VAHLBERG	18,01	922	51	3307
03 1 58 033	VELTHEIM (OHE)	8,64	887	103	3305
03 1 58 034	WERLABURGDOEF	11,96	884	74	3342
03 1 58 035	WINNIGSTEDT	12,05	840	70	3307
03 1 58 036	WITTMAR	4,53	1 091	241	3341
03 1 58 037	WOLFENBUETTEL, STADT	78,44	48 623	620	3340
03 1 58 501	AM GROSSEN RHODE, GEMFR. GEBIET	5,79	-	-	-
03 1 58 502	BARNSTORF-WARLE, GEMFR. GEBIET	1,29	-	-	-
03 1 58 503	VOIGTSDAHLUM, GEMFR. GEBIET	5,77	-	-	-
03 1 58	ZUSAMMEN ...	722,32	112 938	156	X
03 1	ZUSAMMEN ...	8 096,24	1 593 212	197	X
03 2	REG.-BEZ. HANNOVER				
03 2 01 000	HANNOVER, LANDESHAUPTSTADT	203,96	505 718	2 479	3000
03 2 51	DIEPHOLZ				
	SITZ: DIEPHOLZ, STADT				
03 2 51 001	AFFINGHAUSEN	12,23	1 004	82	2831
03 2 51 002	ASENDORF	58,15	2 709	47	2811
03 2 51 003	BAHRENBORSTEL	31,27	1 134	36	2839
03 2 51 004	BARENBURG, FLECKEN	16,38	1 149	70	2839
03 2 51 005	BARNSTORF, FLECKEN	52,37	5 178	99	2847
03 2 51 006	BARVER	25,90	1 179	46	2841
03 2 51 007	BASSUM, STADT	168,54	13 896	82	2830
03 2 51 008	BORSTEL	30,97	1 282	41	2839
03 2 51 009	BROCKUM	30,57	1 026	34	2844
03 2 51 010	BRUCHHAUSEN-VILSEN, FLECKEN	41,26	4 847	117	2814
03 2 51 011	DICKEL	16,89	544	32	2841
03 2 51 012	DIEPHOLZ, STADT	104,48	14 668	140	2840
03 2 51 013	DREBBER	46,95	2 810	60	2841
03 2 51 014	DRENTWEDE	30,31	1 068	35	2847
03 2 51 015	EHRENBURG	48,95	1 680	34	2831

3 GEMEINDEN IN SYSTEMATISCHER ORDNUNG MIT SCHLUESSELNUMMER, FLAECHE, BEVOELKERUNG,
BEVOELKERUNGSDICHTE UND POSTLEITZAHL AM 31.12.1986

SCHLUESSEL- NUMMER	LAND, REG.-BEZIRK, KREIS, GEMEINDE	FLAECHE KM 2	BEVOEL- KERUNG	BEV.- DICHTE JE KM 2	POST- LEIT- ZAHL
03 2 51 016	ENGELN	31,21	1 131	36	2814
03 2 51 017	EYDELSTEDT	76,14	2 224	29	2847
03 2 51 018	FREISTATT	12,53	1 582	126	2839
03 2 51 019	HEMSLOH	26,73	642	24	2841
03 2 51 020	HUEDE	24,46	951	39	2844
03 2 51 021	KIRCHDORF	47,77	1 612	34	2839
03 2 51 022	LEMBRUCH	22,68	968	43	2841
03 2 51 023	LEMFOERDE, FLECKEN	6,95	2 140	308	2844
03 2 51 024	MAASEN	18,69	502	27	2839
03 2 51 025	MARL	9,84	765	78	2844
03 2 51 026	MARTFELD	35,06	2 307	66	2811
03 2 51 027	MELLINGHAUSEN	24,41	1 064	44	2839
03 2 51 028	NEUENKIRCHEN	14,66	771	53	2831
03 2 51 029	QUERNHEIM	6,25	396	63	2844
03 2 51 030	REHDEN	33,39	1 377	41	2841
03 2 51 031	SCHOLEN	20,41	863	42	2831
03 2 51 032	SCHWAFOERDEN	26,42	1 382	52	2831
03 2 51 033	SCHWARME	24,29	1 931	79	2811
03 2 51 034	SIEDENBURG, FLECKEN	14,22	1 070	75	2839
03 2 51 035	STAFFHORST	14,61	631	43	2839
03 2 51 036	STEMSHORN	8,84	639	72	2844
03 2 51 037	STUHR	81,66	26 966	330	2805
03 2 51 038	SUDWALDE	26,65	1 054	40	2831
03 2 51 039	SUESTEDT	36,99	1 408	38	2814
03 2 51 040	SULINGEN, STADT	110,61	10 989	99	2838
03 2 51 041	SYKE, STADT	127,81	18 557	145	2808
03 2 51 042	TWISTRINGEN, STADT	114,22	11 136	97	2832
03 2 51 043	VARREL	43,83	1 419	32	2839
03 2 51 044	WAGENFELD	117,33	6 948	59	2841
03 2 51 045	WEHRBLECK	27,92	796	29	2839
03 2 51 046	WETSCHEN	24,99	1 325	53	2841
03 2 51 047	WEYHE	60,23	23 584	392	2803
03 2 51	ZUSAMMEN ...	1 987,02	183 304	92	X
03 2 52	HAMELN-PYRMONT				
	SITZ: HAMELN, STADT				
03 2 52 001	AERZEN, FLECKEN	105,06	10 548	100	3258
03 2 52 002	BAD MUENDER AM DEISTER, STADT	107,69	18 961	176	3252
03 2 52 003	BAD PYRMONT, STADT	61,63	21 388	347	3280
03 2 52 004	COPPENBRUEGGE, FLECKEN	89,79	7 284	81	3256
03 2 52 005	EMMERthal	114,94	10 811	94	3254
03 2 52 006	HAMELN, STADT	102,31	55 390	541	3250
03 2 52 007	HESSISCH OLDENDORF, STADT	120,35	17 552	146	3253
03 2 52 008	SALZHEMMENDORF, FLECKEN	94,31	10 361	110	3216
03 2 52	ZUSAMMEN ...	796,08	152 295	191	X
03 2 53	HANNOVER				
	SITZ: HANNOVER, LANDESHAUPTSTADT				
03 2 53 001	BARSINGHAUSEN, STADT	102,56	32 521	317	3013
03 2 53 002	BURGDORF, STADT	112,26	28 674	255	3167
03 2 53 003	BURGWEDEL	151,72	18 770	124	3006
03 2 53 004	GARBSEN, STADT	79,28	57 541	726	3008
03 2 53 005	GEHRDEN, STADT	43,10	12 482	290	3007
03 2 53 006	HEMMINGEN	31,42	15 941	507	3005
03 2 53 007	ISERNHAGEN	59,73	20 627	345	3004
03 2 53 008	LAATZEN, STADT	34,06	36 884	1 083	3014
03 2 53 009	LANGENHAGEN, STADT	72,00	46 630	648	3012
03 2 53 010	LEHRTE, STADT	126,78	39 238	309	3160
03 2 53 011	NEUSTADT AM RUEBENBERGE, STADT	357,44	37 893	106	3057
03 2 53 012	PATTENSEN, STADT	66,79	13 035	195	3017
03 2 53 013	RONNENBERG, STADT	37,84	20 368	538	3003
03 2 53 014	SEELZE, STADT	54,02	29 469	546	3016
03 2 53 015	SEHNDE	103,39	17 644	171	3163
03 2 53 016	SPRINGE, STADT	159,86	29 042	182	3257
03 2 53 017	UETZE	140,34	16 947	121	3162
03 2 53 018	WEDEMARK	173,31	24 020	139	3002
03 2 53 019	WENNIGSEN (DEISTER)	53,76	12 746	237	3015
03 2 53 020	WUNSTORF, STADT	125,59	37 344	297	3050
03 2 53	ZUSAMMEN ...	2 085,25	547 816	263	X

3 GEMEINDEN IN SYSTEMATISCHER ORDNUNG MIT SCHLUESSELNUMMER, FLAECHE, BEVOELKERUNG,
BEVOELKERUNGSDICHTE UND POSTLEITZAHL AM 31.12.1986

SCHLUESSEL- NUMMER	LAND, REG.-BEZIRK, KREIS, GEMEINDE	FLAECHE KM 2	BEVOEL- KERUNG	BEV.- DICHT JE KM 2	POST- LEIT- ZAHL
03 2 54	HILDESHEIM				
	SITZ: HILDESHEIM, STADT				
03 2 54 001	ADENSTEDT	18,63	1 048	56	3226
03 2 54 002	ALFELD (LEINE), STADT	72,85	22 453	308	3220
03 2 54 003	ALGERMISSEN	35,60	6 678	188	3201
03 2 54 004	ALMSTEDT	9,91	992	100	3226
03 2 54 005	BAD SALZDETFRUTH, STADT	67,09	13 583	202	3202
03 2 54 006	BANTELN	7,51	1 592	212	3211
03 2 54 007	BETHELN	17,55	1 068	61	3211
03 2 54 008	BOCKENEM, STADT	109,38	10 519	96	3205
03 2 54 009	BRUEGGEN	12,20	1 014	83	3211
03 2 54 010	DESPETAL	15,03	1 490	99	3211
03 2 54 011	DIEKHOLZEN	29,36	6 473	220	3201
03 2 54 012	EBERHOLZEN	12,18	677	56	3226
03 2 54 013	EIME, FLECKEN	21,93	2 847	130	3211
03 2 54 014	ELZE, STADT	47,56	9 380	197	3210
03 2 54 015	EVERODE	6,10	513	84	3221
03 2 54 016	FREDEN (LEINE)	17,78	3 392	191	3222
03 2 54 017	GIESEN	33,91	8 511	251	3208
03 2 54 018	GRONAU (LEINE), STADT	20,72	4 962	239	3212
03 2 54 019	HARBARNSEN	7,63	729	96	3221
03 2 54 020	HARSUM	49,89	10 387	208	3207
03 2 54 021	HILDESHEIM, STADT	93,00	100 558	1 081	3200
03 2 54 022	HOLLE	61,09	6 285	103	3201
03 2 54 023	LAMSPRINGE, FLECKEN	23,30	3 245	139	3206
03 2 54 024	LANDWEHR	12,96	683	53	3221
03 2 54 025	NEUHOF	10,30	506	49	3201
03 2 54 026	NORDSTEMMEN	60,09	11 916	198	3204
03 2 54 027	RHEDEN	15,14	1 270	84	3211
03 2 54 028	SARSTEDT, STADT	42,91	16 222	378	3203
03 2 54 029	SCHELLERTEN	80,02	8 192	102	3209
03 2 54 030	SEHLEM	12,73	944	74	3201
03 2 54 031	SIBBESSE	17,70	2 481	140	3226
03 2 54 032	SOEHLDE	57,07	7 716	135	3201
03 2 54 033	WESTFELD	13,37	897	67	3226
03 2 54 034	WINZENBURG	16,65	1 031	62	3221
03 2 54 035	WOLTERSHAUSEN	16,43	935	57	3221
03 2 54 036	COPPENGRABE	3,20	741	232	3221
03 2 54 037	DUINGEN, FLECKEN	30,72	2 739	89	3225
03 2 54 038	HOYERSHAUSEN	15,29	601	39	3221
03 2 54 039	MARIENHAGEN	6,23	1 001	161	3221
03 2 54 040	WEENZEN	4,14	538	130	3221
03 2 54	ZUSAMMEN ...	1 205,15	276 809	230	X
03 2 55	HOLZMINDEN				
	SITZ: HOLZMINDEN, STADT				
03 2 55 001	ARHOLZEN	5,33	485	91	3457
03 2 55 002	BEVERN, FLECKEN	33,21	4 613	139	3454
03 2 55 003	BODENWERDER, STADT	28,80	5 973	207	3452
03 2 55 004	BOFFZEN	8,04	3 000	373	3474
03 2 55 005	BREVOERDE	13,59	812	60	3453
03 2 55 007	DEENSEN	11,02	1 621	147	3457
03 2 55 008	DELLIGSEN, FLECKEN	36,01	9 371	260	3223
03 2 55 009	DERENTAL	9,23	720	78	3474
03 2 55 010	DIELMISSEN	7,46	885	119	3451
03 2 55 012	EIMEN	16,32	1 082	66	3456
03 2 55 013	ESCHERSHAUSEN, STADT	23,87	4 063	170	3456
03 2 55 014	FUERSTENBERG	3,22	1 298	403	3476
03 2 55 015	GOLMBACH	15,86	1 117	70	3451
03 2 55 016	HALLE	28,73	1 760	61	3451
03 2 55 017	HEHLEN	21,60	2 318	107	3452
03 2 55 018	HEINADE	9,07	1 015	112	3457
03 2 55 019	HEINSEN	18,63	992	53	3451
03 2 55 020	HEYEN	8,30	619	75	3452
03 2 55 021	HOLENBERG	7,36	479	65	3451
03 2 55 022	HOLZEN	6,61	708	107	3456
03 2 55 023	HOLZMINDEN, STADT	88,25	20 978	238	3450
03 2 55 025	KIRCHBRÄK	18,42	1 208	66	3452

3 GEMEINDEN IN SYSTEMATISCHER ORDNUNG MIT SCHLUESSELNUMMER, FLAECHE, BEVOELKERUNG,
BEVOELKERUNGSDICHTE UND POSTLEITZAHL AM 31.12.1986

SCHLUESSEL- NUMMER	LAND, REG.-BEZIRK, KREIS, GEMEINDE	FLAECHE KM 2	BEVOEL- KERUNG	BEV.- DICHTE JE KM 2	POST- LEIT- ZAHL
03 2 55 026	LAUENFOERDE, FLECKEN	17,21	2 674	155	3471
03 2 55 027	LENNE	5,65	756	134	3457
03 2 55 028	LUEERDISSEN	6,89	610	89	3451
03 2 55 030	NEGENBORN	9,87	857	87	3451
03 2 55 031	OTTENSTEIN, FLECKEN	32,82	1 262	38	3251
03 2 55 032	PEGESTORF	8,32	553	66	3452
03 2 55 033	POLLE, FLECKEN	21,20	1 310	62	3453
03 2 55 034	STADTOLDENDORF, STADT	24,86	5 905	238	3457
03 2 55 035	VAHLBRUCH	14,19	556	39	3453
03 2 55 036	WANGELNSTEDT	15,15	688	45	3457
03 2 55 501	BOFFZEN, GEMFR. GEBIET	23,40	-	-	-
03 2 55 502	EIMEN, GEMFR. GEBIET	12,91	-	-	-
03 2 55 503	ESCHERSHAUSEN, GEMFR. GEBIET	4,92	-	-	-
03 2 55 504	GRUENENPLAN, GEMFR. GEBIET	22,71	-	-	-
03 2 55 505	HOLZMINDEN, GEMFR. GEBIET	15,01	-	-	-
03 2 55 506	MERXHAUSEN, GEMFR. GEBIET	22,50	-	-	-
03 2 55 508	WENZEN, GEMFR. GEBIET	15,84	-	-	-
03 2 55	ZUSAMMEN ...	692,38	80 288	116	X
03 2 56	NIENBURG (WESER)				
	SITZ: NIENBURG (WESER), STADT				
03 2 56 001	BALGE	33,08	1 787	54	3071
03 2 56 002	BINNEN	24,79	928	37	3071
03 2 56 003	BUECKEN, FLECKEN	32,34	2 088	65	2811
03 2 56 004	DIEPENAU, FLECKEN	69,96	3 688	53	3079
03 2 56 005	DRAKENBURG, FLECKEN	11,72	1 570	134	3071
03 2 56 006	ESTORF	19,78	1 622	82	3071
03 2 56 007	EYSTRUP	24,05	2 585	107	2813
03 2 56 008	GANDESBERGEN	6,99	487	70	2813
03 2 56 009	HAEMELHAUSEN	9,03	595	66	2813
03 2 56 010	HASSEL	17,59	1 609	91	2813
03 2 56 011	HASSBERGEN	17,07	1 159	68	3071
03 2 56 012	HEEMSEN	39,37	1 334	34	3071
03 2 56 013	HILGERMISSEN	54,43	2 135	39	2812
03 2 56 014	HOYA, STADT	8,42	3 525	419	2812
03 2 56 015	HOYERHAGEN	22,67	872	38	2812
03 2 56 016	HUSUM	39,82	1 921	48	3071
03 2 56 017	LANDESBERGEN	41,92	2 545	61	3076
03 2 56 018	LEESE	29,65	1 685	57	3071
03 2 56 019	LIEBENAU, FLECKEN	22,96	3 397	148	3073
03 2 56 020	LINSBURG	23,53	1 126	48	3071
03 2 56 021	MARKLOHE	32,94	3 811	116	3072
03 2 56 022	NIENBURG (WESER), STADT	64,45	29 827	463	3070
03 2 56 023	PENNIGSEHL	24,19	1 234	51	3071
03 2 56 024	RADDESTORF	41,77	2 056	49	3079
03 2 56 025	REHBURG-LOCCUM, STADT	99,91	9 450	95	3056
03 2 56 026	RODEWALD	60,32	2 169	36	3075
03 2 56 027	ROHRSEN	5,09	822	161	3071
03 2 56 028	SCHWERINGEN	19,40	744	38	2811
03 2 56 029	STEIMBKE	63,06	1 851	29	3071
03 2 56 030	STEYERBERG, FLECKEN	101,88	5 062	50	3074
03 2 56 031	STOECKSE	38,57	1 322	34	3071
03 2 56 032	STOLZENAU	64,87	5 822	90	3078
03 2 56 033	UCHTE, FLECKEN	90,68	4 483	49	3079
03 2 56 034	WARMSSEN	81,58	3 496	43	3079
03 2 56 035	WARPE	20,11	754	37	2811
03 2 56 036	WIETZEN	40,41	2 044	51	3077
03 2 56	ZUSAMMEN ...	1 398,40	111 605	80	X
03 2 57	SCHAUMBURG				
	SITZ: STADTHAGEN, STADT				
03 2 57 001	AHNSEN	3,43	1 129	329	3061
03 2 57 002	APELERN	24,60	2 425	99	3054
03 2 57 003	AUETAL	62,15	6 080	98	3262
03 2 57 004	AUHAGEN	12,36	1 135	92	3051
03 2 57 005	BAD EILSEN	2,46	2 319	943	3064
03 2 57 006	BAD NENNDORF	23,23	8 836	380	3052
03 2 57 007	BECKEDORF	9,83	1 620	165	3061

3 GEMEINDEN IN SYSTEMATISCHER ORDNUNG MIT SCHLUESSELNUMMER, FLAECHE, BEVOELKERUNG,
BEVOELKERUNGSDICHTE UND POSTLEITZAHL AM 31.12.1986

SCHLUESSEL- NUMMER	LAND, REG.-BEZIRK, KREIS, GEMEINDE	FLAECHE KM 2	BEVOEL- KERUNG	BEV.- DICHTE JE KM 2	POST- LEIT- ZAHL
03 2 57 008	BUCHHOLZ	1,76	731	415	3061
03 2 57 009	BUECKEBURG, STADT	68,85	20 409	296	3062
03 2 57 010	HAGENBURG, FLECKEN	16,24	3 663	226	3055
03 2 57 011	HASTE	11,13	2 377	214	3053
03 2 57 012	HEESSEN	1,90	1 475	776	3064
03 2 57 013	HELPSSEN	7,77	1 735	223	3068
03 2 57 014	HESPE	6,48	1 562	241	3061
03 2 57 015	HEUERSSSEN	3,97	908	229	3061
03 2 57 016	HOHNHORST	12,00	2 012	168	3053
03 2 57 017	HUELSEDE	15,86	1 117	70	3255
03 2 57 018	LAUENAU, FLECKEN	16,23	3 047	188	3255
03 2 57 019	LAUENHAGEN	9,73	1 212	125	3061
03 2 57 020	LINDHORST	7,88	4 103	521	3067
03 2 57 021	LUEDERSFELD	12,65	1 004	79	3061
03 2 57 022	LUHDEN	4,35	779	179	3061
03 2 57 023	MEERBECK	13,09	1 993	152	3061
03 2 57 024	MESSENKAMP	6,78	835	123	3255
03 2 57 025	NIEDERNWOEHRN	11,06	1 484	134	3066
03 2 57 026	NIENSTAEDT	8,31	4 379	527	3065
03 2 57 027	NORDSEHL	5,97	872	146	3061
03 2 57 028	OBERNKIRCHEN, STADT	32,48	10 680	329	3063
03 2 57 029	POHLE	7,14	834	117	3255
03 2 57 030	POLLHAGEN	12,87	1 259	98	3061
03 2 57 031	RINTELN, STADT	109,03	25 377	233	3260
03 2 57 032	RODENBERG, STADT	15,60	4 495	288	3054
03 2 57 033	SACHSENHAGEN, STADT	15,53	1 724	111	3051
03 2 57 034	SEGGEBRUCH	7,49	1 259	168	3061
03 2 57 035	STADTHAGEN, STADT	60,27	22 251	369	3060
03 2 57 036	SUTHFELD	5,05	1 363	270	3051
03 2 57 037	WIEDENSAHL, FLECKEN	11,71	944	81	3061
03 2 57 038	WOELPINGHAUSEN	18,33	1 596	87	3051
03 2 57	ZUSAMMEN ...	675,57	151 023	224	X
03 2	ZUSAMMEN ...	9 043,81	2 008 858	222	X
03 3	REG.-BEZ. LUENEBURG				
03 3 51	CELLE				
	SITZ: CELLE, STADT				
03 3 51 001	ADELHEIDSDORF	33,24	2 034	61	3101
03 3 51 002	AHNSBECK	20,59	1 118	54	3101
03 3 51 003	BEEDENBOSTEL	12,56	855	68	3101
03 3 51 004	BERGEN, STADT	163,71	12 002	73	3103
03 3 51 005	BROECKEL	16,15	1 217	75	3101
03 3 51 006	CELLE, STADT	174,97	70 245	401	3100
03 3 51 007	EICKLINGEN	22,72	2 243	99	3101
03 3 51 008	ELDINGEN	56,70	2 056	36	3101
03 3 51 009	ESCHEDE	106,31	3 556	33	3106
03 3 51 010	FASSBERG	101,95	6 371	62	3105
03 3 51 011	HABIGHORST	15,84	797	50	3101
03 3 51 012	HAMBUEHREN	56,68	8 486	150	3107
03 3 51 013	HERMANNSBURG	118,61	7 902	67	3102
03 3 51 014	HOEFER	21,89	926	42	3101
03 3 51 015	HOHNE	36,47	1 680	46	3101
03 3 51 016	LACHENDORF	38,18	4 069	107	3101
03 3 51 017	LANGLINGEN	33,30	2 013	60	3101
03 3 51 018	NIENHAGEN	17,59	4 979	283	3101
03 3 51 019	SCHARNHORST	51,84	660	13	3101
03 3 51 020	UNTERLUESS	77,52	4 304	56	3104
03 3 51 021	WATHLINGEN	17,70	4 878	276	3101
03 3 51 022	WIENHAUSEN	40,36	3 074	76	3101
03 3 51 023	WIETZE	62,90	6 716	107	3109
03 3 51 024	WINSSEN (ALLER)	155,37	10 419	67	3108
03 3 51 501	LOHHEIDE, GEMFR. BEZIRK	91,32	1 083	12	3103
03 3 51	ZUSAMMEN ...	1 544,47	163 683	106	X

3 GEMEINDEN IN SYSTEMATISCHER ORDNUNG MIT SCHLUESSELNUMMER, FLAECHE, BEVOELKERUNG,
BEVOELKERUNGSDICHTE UND POSTLEITZAHL AM 31.12.1986

SCHLUESSEL- NUMMER	LAND, REG.-BEZIRK, KREIS, GEMEINDE	FLAECHE KM 2	BEVOEL- KERUNG	BEV.- DICHT JE KM 2	POST- LEIT- ZAHL
03 3 52	CUXHAVEN				
	SITZ: CUXHAVEN, STADT				
03 3 52 001	APPELN	14,52	449	31	2855
03 3 52 002	ARMSTORF	39,76	618	16	2171
03 3 52 003	BEDERKESA, FLECKEN	43,17	4 020	93	2852
03 3 52 004	BELUM	38,29	977	26	2179
03 3 52 005	BEVERSTEDT, FLECKEN	51,39	3 382	66	2855
03 3 52 006	BOKEL	20,97	2 359	112	2855
03 3 52 007	BRAMSTEDT	44,85	1 712	38	2856
03 3 52 008	BUELKAU	23,22	1 044	45	2179
03 3 52 009	CADENBERGE	9,36	3 100	331	2175
03 3 52 010	CAPPEL	8,26	728	88	2853
03 3 52 011	CUXHAVEN, STADT	177,85	56 076	315	2190
03 3 52 012	DORUM	24,29	2 453	101	2853
03 3 52 013	DRANGSTEDT	17,02	2 367	139	2852
03 3 52 014	DRIFTSETHE	15,37	480	31	2856
03 3 52 015	ELMLÖHE	23,29	739	32	2852
03 3 52 016	FLOEGELN	25,26	685	27	2852
03 3 52 017	FRELSDORF	25,32	673	27	2855
03 3 52 018	GEVERSDORF	21,62	1 081	50	2171
03 3 52 019	HAGEN IM BREMISCHEN	27,19	2 744	101	2856
03 3 52 020	HECHTHAUSEN	30,71	3 436	112	2174
03 3 52 021	HEERSTEDT	18,89	531	28	2855
03 3 52 022	HEMMOOR, STADT	45,09	7 648	170	2170
03 3 52 023	HOLLEN	15,60	866	56	2855
03 3 52 024	HOLLNSETH	20,80	779	37	2171
03 3 52 025	IHLIENWORTH	40,29	1 844	46	2179
03 3 52 026	KIRCHWISTEDT	25,07	471	19	2855
03 3 52 027	KOEHLN	26,57	845	32	2852
03 3 52 028	KUEHRSTEDT	25,54	1 058	41	2852
03 3 52 029	LAMSTEDT	52,64	2 872	55	2172
03 3 52 030	LANGEN	125,58	14 823	118	2857
03 3 52 031	LINTIG	47,25	1 221	26	2852
03 3 52 032	LOXSTEDT	156,52	14 943	95	2854
03 3 52 033	LUNESTEDT	17,26	2 271	132	2855
03 3 52 034	MIDLUM	31,09	1 649	53	2853
03 3 52 035	MISSSELWARDEN	10,51	527	50	2853
03 3 52 036	MITTELSTENAHE	33,56	568	17	2171
03 3 52 037	MULSUM	8,45	402	48	2853
03 3 52 038	NEUENKIRCHEN	19,65	1 343	68	2179
03 3 52 039	NEUHAUS (OSTE), FLECKEN	9,86	1 533	155	2179
03 3 52 040	NORDHOLZ	65,11	7 399	114	2859
03 3 52 041	NORDLEDA	21,29	1 193	56	2179
03 3 52 042	OBERNDORF	32,71	1 722	53	2171
03 3 52 043	ODISHEIM	13,50	587	43	2179
03 3 52 044	OSTEN	48,00	1 954	41	2176
03 3 52 045	OSTERBRUCH	10,21	507	50	2178
03 3 52 046	OTTERNDORF, STADT	50,05	6 345	127	2178
03 3 52 047	PADINGBUETTEL	9,43	575	61	2853
03 3 52 048	RINGSTEDT	26,16	793	30	2852
03 3 52 049	SANDSTEDT	56,22	1 763	31	2856
03 3 52 050	SCHIFFDORF	113,56	10 857	96	2858
03 3 52 051	STEINAU	36,07	1 005	28	2179
03 3 52 052	STINSTEDT	30,09	548	18	2171
03 3 52 053	STUBBEN	8,59	1 230	143	2855
03 3 52 054	UTHLEDE	15,46	859	56	2856
03 3 52 055	WANNA	53,93	2 209	41	2179
03 3 52 056	WINGST	55,63	3 467	62	2177
03 3 52 057	WREMEN	33,88	1 562	46	2851
03 3 52 058	WULSBUETTEL	38,23	1 513	40	2856
03 3 52	ZUSAMMEN ...	2 130,05	191 405	90	X
03 3 53	HARBURG				
	SITZ: WINSEN (LUHE), STADT				
03 3 53 001	APPEL	15,42	1 505	98	2114
03 3 53 002	ASENDORF	14,70	1 611	110	2116
03 3 53 003	BENDESTORF	3,88	1 894	488	2106
03 3 53 004	BRACKEL	13,90	1 534	110	2094

3 GEMEINDEN IN SYSTEMATISCHER ORDNUNG MIT SCHLUESSELNUMMER, FLAECHE, BEVOELKERUNG,
BEVOELKERUNGSDICHTE UND POSTLEITZAHL AM 31.12.1986

SCHLUESSEL- NUMMER	LAND, REG.-BEZIRK, KREIS, GEMEINDE	FLAECHE KM 2	BEVOEL- KERUNG	BEV.- DICHT JE KM 2	POST- LEIT- ZAHL
03 3 53 005	BUCHHOLZ IN DER NORDHEIDE, STADT	74,62	30 870	414	2110
03 3 53 006	DOHREN	12,18	720	59	2117
03 3 53 007	DRAGE	30,30	2 359	78	2090
03 3 53 008	DRESTEDT	5,71	642	112	2114
03 3 53 009	EGESTORF	48,69	2 179	45	2115
03 3 53 010	EYENDORF	13,68	949	69	2125
03 3 53 011	GARLSTORF	16,85	789	47	2125
03 3 53 012	GARSTEDT	14,93	1 042	70	2091
03 3 53 013	GOEDENSTORF	16,54	664	40	2125
03 3 53 014	HALVESBOSTEL	18,14	550	30	2151
03 3 53 015	HANDELOH	26,98	1 787	66	2111
03 3 53 016	HANSTEDT	59,29	4 520	76	2116
03 3 53 017	HARMSTORF	5,97	671	112	2101
03 3 53 018	HEIDENAU	38,70	1 582	41	2111
03 3 53 019	HOLLENSTEDT	21,84	2 093	96	2114
03 3 53 020	JESTEBURG	27,95	5 661	203	2112
03 3 53 021	KAKENSTORF	12,71	929	73	2117
03 3 53 022	KOENIGSMOOR	10,01	455	45	2111
03 3 53 023	MARSCHACHT	26,12	2 613	100	2095
03 3 53 024	MARXEN	13,30	984	74	2091
03 3 53 025	MOISBURG	11,25	1 435	128	2151
03 3 53 026	NEU WULMSTORF	56,15	13 922	248	2153
03 3 53 027	OTTER	34,14	1 070	31	2111
03 3 53 028	REGESBOSTEL	16,27	776	48	2151
03 3 53 029	ROSENGARTEN	63,66	11 051	174	2107
03 3 53 030	SALZHAUSEN	34,71	3 099	89	2125
03 3 53 031	SEEVETAL	105,12	37 258	354	2105
03 3 53 032	STELLE	38,44	9 412	245	2093
03 3 53 033	TESPE	24,88	3 248	131	2121
03 3 53 034	TOPPENSTEDT	29,09	1 683	58	2096
03 3 53 035	TOSTEDT	48,23	10 422	216	2117
03 3 53 036	UNDELOH	48,15	863	18	2111
03 3 53 037	VIERHOEFEN	13,92	772	55	2091
03 3 53 038	WELLE	19,92	991	50	2111
03 3 53 039	WENZENDORF	21,46	967	45	2114
03 3 53 040	WINSEN (LUHE), STADT	109,60	27 406	250	2090
03 3 53 041	WISTEDT	18,49	1 338	72	2117
03 3 53 042	WULFSEN	8,41	1 272	151	2091
03 3 53	ZUSAMMEN ...	1 244,30	195 588	157	X
03 3 54	LUECHOW-DANNENBERG				
	SITZ: LUECHOW, STADT				
03 3 54 001	BERGEN (DUMME)	25,48	1 554	61	3134
03 3 54 002	CLENZE, FLECKEN	71,76	2 186	30	3132
03 3 54 003	DAMNATZ	16,26	367	23	3139
03 3 54 004	DANNENBERG (ELBE), STADT	76,27	8 272	108	3138
03 3 54 005	GARTOW, FLECKEN	28,27	1 144	40	3136
03 3 54 006	GOEHRDE	40,58	639	16	3139
03 3 54 007	GORLEBEN	21,25	659	31	3131
03 3 54 008	GUSBORN	48,30	1 280	27	3139
03 3 54 009	HITZACKER, STADT	58,44	4 459	76	3139
03 3 54 010	HOEHBECK	19,40	648	33	3131
03 3 54 011	JAMELN	35,88	1 164	32	3139
03 3 54 012	KARWITZ	31,64	699	22	3139
03 3 54 013	KUESTEN	41,26	1 321	32	3131
03 3 54 014	LANGENDORF	40,86	716	18	3139
03 3 54 015	LEMGOW	64,10	1 545	24	3131
03 3 54 016	LUCKAU	22,19	719	32	3131
03 3 54 017	LUEBBOW	19,32	774	40	3131
03 3 54 018	LUECHOW, STADT	89,10	8 954	100	3130
03 3 54 019	NEU DARCHAU	22,63	1 256	56	3139
03 3 54 020	PREZELLE	41,52	524	13	3131
03 3 54 021	SCHNACKENBURG, STADT	23,92	787	33	3131
03 3 54 022	SCHNEGA	53,94	1 677	31	3133
03 3 54 023	TREBEL	66,32	1 075	16	3131
03 3 54 024	WADDEWEITZ	48,79	1 049	22	3131
03 3 54 025	WOLTERS DORF	27,89	918	33	3131
03 3 54 026	WUSTROW, STADT	30,00	2 610	87	3135
03 3 54 027	ZERNIEN	51,55	1 532	30	3139
03 3 54 501	GARTOW, GEMFR. GEBIET	50,94	-	-	-
03 3 54 502	GOEHRDE, GEMFR. GEBIET	51,78	-	-	-
03 3 54	ZUSAMMEN ...	1 219,64	48 528	40	X

3 GEMEINDEN IN SYSTEMATISCHER ORDNUNG MIT SCHLUESSELNUMMER, FLAECHE, BEVOELKERUNG,
BEVOELKERUNGSDICHTE UND POSTLEITZAHL AM 31.12.1986

SCHLUESSEL- NUMMER	LAND, REG.-BEZIRK, KREIS, GEMEINDE	FLAECHE KM 2	BEVOEL- KERUNG	BEV.- DICHTE JE KM 2	POST- LEIT- ZAHL
03 3 55	LUENEBURG				
	SITZ: LUENEBURG, STADT				
03 3 55 001	ADENDORF	16,08	8 027	499	2126
03 3 55 002	AMELINGHAUSEN	27,25	2 532	93	2124
03 3 55 003	ARTLENBURG, FLECKEN	11,82	1 235	104	2121
03 3 55 004	BARDOWICK, FLECKEN	23,24	4 387	189	2123
03 3 55 005	BARENDORF	9,23	1 071	116	2121
03 3 55 006	BARNSTEDT	19,71	646	33	2121
03 3 55 007	BARUM	9,79	1 213	124	2123
03 3 55 008	BETZENDORF	32,71	901	28	2121
03 3 55 009	BLECKEDE, STADT	124,76	7 885	63	2122
03 3 55 010	BOITZE	25,40	443	17	2121
03 3 55 011	BRIETLINGEN	19,75	1 930	98	2121
03 3 55 012	DAHLEM	16,98	692	41	2121
03 3 55 013	DAHLENBURG, FLECKEN	49,84	3 143	63	2121
03 3 55 014	DEUTSCH EVERN	11,16	2 746	246	2121
03 3 55 015	ECHEN	10,70	746	70	2127
03 3 55 016	EMBSEN	22,64	1 947	86	2121
03 3 55 017	HANDORF	9,75	1 061	109	2091
03 3 55 018	HITTBERGEN	14,63	669	46	2059
03 3 55 019	HOHNSTORF (ELBE)	10,20	1 983	194	2059
03 3 55 020	KIRCHGELLERSEN	19,99	1 554	78	2121
03 3 55 021	LUEDERSBURG	18,86	528	28	2127
03 3 55 022	LUENEBURG, STADT	70,31	59 497	846	2120
03 3 55 023	MECHTERSEN	14,41	607	42	2121
03 3 55 024	MELBECK	16,17	2 079	129	2121
03 3 55 025	NAHRENDORF	44,03	1 438	33	2121
03 3 55 026	NEETZE	26,84	1 981	74	2121
03 3 55 027	OLDENDORF (LUHE)	32,69	924	28	2124
03 3 55 028	RADBRUCH	22,53	1 416	63	2091
03 3 55 029	REHLINGEN	65,92	581	9	2124
03 3 55 030	REINSTORF	30,29	1 133	37	2121
03 3 55 031	REPPENSTEDT	14,78	4 919	333	2121
03 3 55 032	RULLSTORF	22,82	1 239	54	2127
03 3 55 033	SCHARNEBECK	26,86	2 337	87	2127
03 3 55 034	SODERSTORF	35,84	1 161	32	2121
03 3 55 035	SUEDERGELLERSEN	18,46	1 092	59	2121
03 3 55 036	THOMASBURG	26,67	1 097	41	2121
03 3 55 037	TOSTERGLOPE	19,53	716	37	2121
03 3 55 038	VASTORF	21,85	760	35	2121
03 3 55 039	VOEGELSEN	8,27	1 890	229	2121
03 3 55 040	WENDISCH EVERN	14,86	1 082	73	2121
03 3 55 041	WESTERGELLERSEN	20,38	938	46	2121
03 3 55 042	WITTORF	11,99	878	73	2123
03 3 55	ZUSAMMEN ...	1 069,99	133 104	124	X
03 3 56	OSTERHOLZ				
	SITZ: OSTERHOLZ-SCHARMBECK, STADT				
03 3 56 001	AXSTEDT	10,70	1 412	132	2861
03 3 56 002	GRASBERG	55,53	6 315	114	2801
03 3 56 003	HAMBERGEN	30,28	4 491	148	2864
03 3 56 004	HOLSTE	35,35	845	24	2864
03 3 56 005	LILIENTHAL	72,07	15 437	214	2804
03 3 56 006	LUEBBERSTEDT	12,32	600	49	2864
03 3 56 007	OSTERHOLZ-SCHARMBECK, STADT	146,89	23 921	163	2860
03 3 56 008	RITTERHUDE	32,83	12 963	395	2863
03 3 56 009	SCHWANEWEDDE	132,16	17 274	131	2822
03 3 56 010	VOLLERSODE	46,36	2 964	64	2864
03 3 56 011	WORPSWEDE	76,12	8 436	111	2862
03 3 56	ZUSAMMEN ...	650,61	94 658	145	X
03 3 57	ROTENBURG (WUEMME)				
	SITZ: ROTENBURG (WUEMME), STADT				
03 3 57 001	AHAUSEN	34,40	1 504	44	2724
03 3 57 002	ALFSTEDT	16,22	798	49	2740

3 GEMEINDEN IN SYSTEMATISCHER ORDNUNG MIT SCHLUESSELNUMMER, FLAECH, BEVOELKERUNG,
BEVOELKERUNGSDICHTE UND POSTLEITZAHL AM 31.12.1986

SCHLUESSEL- NUMMER	LAND, REG.-BEZIRK, KREIS, GEMEINDE	FLAECH KM 2	BEVOEL- KERUNG	BEV.- DICHTE JE KM 2	POST- LEIT- ZAHL
03 3 57 003	ANDERLINGEN	35,67	890	25	2743
03 3 57 004	BASDAHL	32,33	1 331	41	2740
03 3 57 005	BOETERSEN	19,85	823	41	2724
03 3 57 006	BOTHEL	16,75	1 752	105	2725
03 3 57 007	BREDDORF	36,45	1 156	32	2733
03 3 57 008	BREMEROERDE, STADT	150,16	17 855	119	2740
03 3 57 009	BROCKEL	25,11	1 071	43	2725
03 3 57 010	BUELSTEDT	25,53	699	27	2733
03 3 57 011	DEINSTEDT	20,20	627	31	2743
03 3 57 012	EBERSDORF	28,83	992	34	2740
03 3 57 013	ELSDORF	49,01	1 647	34	2730
03 3 57 014	FARVEN	25,44	687	27	2743
03 3 57 015	FINTEL	36,08	1 986	55	2721
03 3 57 016	GNARRENBURG	123,02	8 577	70	2742
03 3 57 017	GROSS MECKELSEN	12,34	469	38	2732
03 3 57 018	GYHUM	48,44	2 067	43	2730
03 3 57 019	HAMERSEN	13,61	473	35	2732
03 3 57 020	HASSENDORF	11,67	930	80	2724
03 3 57 021	HEESLINGEN	82,30	4 160	51	2730
03 3 57 022	HELLWEGE	27,44	962	35	2724
03 3 57 023	HELVESEK	21,78	647	30	2727
03 3 57 024	HEMSBUENDE	22,32	1 189	53	2725
03 3 57 025	HEMSLINGEN	27,45	1 364	50	2725
03 3 57 026	HEPSTEDT	29,95	816	27	2733
03 3 57 027	HIPSTEDT	29,38	1 184	40	2740
03 3 57 028	HORSTEDT	22,48	1 043	46	2724
03 3 57 029	KALBE	10,25	427	42	2732
03 3 57 030	KIRCHTIMKE	16,14	874	54	2733
03 3 57 031	KIRCHWALSEDE	36,90	1 105	30	2725
03 3 57 032	KLEIN MECKELSEN	14,59	757	52	2732
03 3 57 033	LAUENBRUECK	21,88	1 615	74	2727
03 3 57 034	LENGENBOSTEL	5,08	422	83	2732
03 3 57 035	OEREL	33,69	1 677	50	2740
03 3 57 036	OSTEREISTEDT	28,51	884	31	2730
03 3 57 037	REESSUM	28,47	1 484	52	2724
03 3 57 038	RHADE	24,44	976	40	2730
03 3 57 039	ROTEBURG (WUEMME), STADT	98,99	19 632	198	2720
03 3 57 040	SANDBOSTEL	31,41	815	26	2743
03 3 57 041	SCHEESSEL	149,70	10 470	70	2723
03 3 57 042	SEEDORF	18,69	483	26	2730
03 3 57 043	SELSINGEN	41,84	2 631	63	2743
03 3 57 044	SITTENSEN	18,54	4 056	219	2732
03 3 57 045	SOTTRUM	28,54	4 075	143	2724
03 3 57 046	STEMMEN	24,65	752	31	2727
03 3 57 047	TARMSTEDT	26,54	2 438	92	2733
03 3 57 048	TISTE	23,85	727	30	2732
03 3 57 049	VAHLDE	17,52	595	34	2721
03 3 57 050	VIERDEN	21,29	636	30	2732
03 3 57 051	VISSELHOEVEDE, STADT	158,81	10 004	63	2722
03 3 57 052	VORWERK	21,65	857	40	2733
03 3 57 053	WESTERTIMKE	12,05	1 078	89	2733
03 3 57 054	WESTERWALSEDE	20,11	711	35	2725
03 3 57 055	WILSTEDT	18,26	1 525	84	2733
03 3 57 056	WOHNSTE	19,17	658	34	2732
03 3 57 057	ZEVEN, STADT	73,89	10 113	137	2730
03 3 57	ZUSAMMEN ...	2 069,66	140 176	68	X
03 3 58	SOLTAU-FALLINGBOSTEL				
	SITZ: FALLINGBOSTEL, STADT				
03 3 58 001	AHLDEN (ALLER), FLECKEN	25,83	1 249	48	3031
03 3 58 002	BISPINGEN	128,09	5 372	42	3045
03 3 58 003	BOEHME	36,99	920	25	3031
03 3 58 004	BOMLITZ	64,37	7 499	116	3036
03 3 58 005	BUCHHOLZ (ALLER)	27,00	1 441	53	3031
03 3 58 006	EICKELOH	13,16	701	53	3031
03 3 58 007	ESSEL	34,04	781	23	3031
03 3 58 008	FALLINGBOSTEL, STADT	62,59	10 424	167	3032
03 3 58 009	FRANKENFELD	24,26	503	21	2818
03 3 58 010	GILTEN	33,37	1 081	32	3031
03 3 58 011	GRETHEM	16,35	622	38	3031
03 3 58 012	HADEMSTORF	9,22	787	85	3031

3 GEMEINDEN IN SYSTEMATISCHER ORDNUNG MIT SCHLUESSELNUMMER, FLAECHE, BEVOELKERUNG,
BEVOELKERUNGSDICHTE UND POSTLEITZAHL AM 31.12.1986

SCHLUESSEL- NUMMER	LAND, REG.-BEZIRK, KREIS, GEMEINDE	FLAECHE KM 2	BEVOEL- KERUNG	BEV. - DICHTE JE KM 2	POST- LEIT- ZAHL
03 3 58 013	HAEUSLINGEN	13,58	818	60	2818
03 3 58 014	HODENHAGEN	20,33	2 006	99	3035
03 3 58 015	LINDWEDEL	16,56	1 519	92	3031
03 3 58 016	MUNSTER, STADT	193,42	17 836	92	3042
03 3 58 017	NEUENKIRCHEN	96,69	5 079	53	3044
03 3 58 018	RETHEM (ALLER), STADT	33,76	2 273	67	2818
03 3 58 019	SCHNEVERDINGEN, STADT	234,58	15 632	67	3043
03 3 58 020	SCHWARMSTEDT	29,93	4 122	138	3033
03 3 58 021	SOLTAU, STADT	203,21	18 837	93	3040
03 3 58 022	WALSRODE, STADT	270,67	22 669	84	3030
03 3 58 023	WIETZENDORF	106,84	2 538	24	3046
03 3 58 501	OSTERHEIDE, GEMFR. BEZIRK	178,53	987	6	3032
03 3 58	ZUSAMMEN ...	1 873,37	125 696	67	X
03 3 59	STADE				
	SITZ: STADE, STADT				
03 3 59 001	AGATHENBURG	11,32	947	84	2160
03 3 59 002	AHLERSTEDT	62,43	4 290	69	2161
03 3 59 003	APENSEN	20,74	2 207	106	2154
03 3 59 004	BALJE	86,39	1 156	13	2161
03 3 59 005	BARGSTEDT	26,44	1 376	52	2165
03 3 59 006	BECKDORF	21,90	1 870	85	2151
03 3 59 007	BLIEDERSDORF	12,41	1 321	106	2152
03 3 59 008	BREST	24,57	768	31	2165
03 3 59 009	BURWEG	16,23	968	60	2167
03 3 59 010	BUXTEHUDE, STADT	76,48	32 474	425	2150
03 3 59 011	DEINSTE	27,25	1 667	61	2161
03 3 59 012	DOLLERN	11,96	1 735	145	2166
03 3 59 013	DROCHTERSEN	126,75	10 584	84	2168
03 3 59 014	DUEDENBUETTEL	10,18	736	72	2167
03 3 59 015	ENGELSCHOFF	19,69	711	36	2161
03 3 59 016	ESTORF	29,41	1 287	44	2161
03 3 59 017	FREDENBECK	48,58	4 144	85	2161
03 3 59 018	FREIBURG (ELBE), FLECKEN	35,66	2 110	59	2163
03 3 59 019	GROSSENWOERDEN	12,35	496	40	2161
03 3 59 020	GRUENENDEICH	3,93	1 969	501	2162
03 3 59 021	GUDERHANDVIERTEL	8,93	1 123	126	2162
03 3 59 022	HAMMAH	29,29	2 137	73	2161
03 3 59 023	HARSEFELD, FLECKEN	51,80	8 747	169	2165
03 3 59 024	HEINBOCKEL	22,71	860	38	2164
03 3 59 025	HIMMELPFORTEN	18,29	3 729	204	2167
03 3 59 026	HOLLERN-TWIELENFLETH	20,46	3 264	160	2161
03 3 59 027	HORNEBURG, FLECKEN	17,14	4 682	273	2152
03 3 59 028	JORK	62,28	10 542	169	2155
03 3 59 029	KRANENBURG	14,21	665	47	2164
03 3 59 030	KRUMMENDEICH	39,05	552	14	2161
03 3 59 031	KUTENHOLZ	68,17	4 099	60	2741
03 3 59 032	MITTELNKIRCHEN	7,02	940	134	2162
03 3 59 033	NEUENKIRCHEN	8,04	666	83	2152
03 3 59 034	NOTTENDORF	7,14	1 051	147	2152
03 3 59 035	OEDERQUART	37,11	1 341	36	2161
03 3 59 036	OLDENDORF	23,87	2 326	97	2164
03 3 59 037	SAUENSIEK	31,37	1 798	57	2151
03 3 59 038	STADE, STADT	110,03	42 979	391	2160
03 3 59 039	STEINKIRCHEN	9,55	1 599	167	2162
03 3 59 040	WISCHHAFEN	33,67	2 881	86	2161
03 3 59	ZUSAMMEN ...	1 304,80	168 797	129	X
03 3 60	UELZEN				
	SITZ: UELZEN, STADT				
03 3 60 001	ALTENMEDINGEN	48,12	1 480	31	3119
03 3 60 002	BAD BEVENSEN, STADT	47,96	8 766	183	3118
03 3 60 003	BARUM	22,25	768	35	3119
03 3 60 004	BIENENBUETTEL	98,85	5 273	53	3119
03 3 60 005	BODENTEICH, FLECKEN	49,85	4 857	97	3123
03 3 60 006	EBSTORF, FLECKEN	27,26	4 462	164	3112
03 3 60 007	EIMKE	82,83	1 058	13	3111
03 3 60 008	EMMENDORF	10,87	804	74	3111

3 GEMEINDEN IN SYSTEMATISCHER ORDNUNG MIT SCHLUESSELNUMMER, FLAECHE, BEVOELKERUNG,
BEVOELKERUNGSDICHTE UND POSTLEITZAHL AM 31.12.1986

SCHLUESSEL- NUMMER	LAND, REG.-BEZIRK, KREIS, GEMEINDE	FLAECHE KM 2	BEVOEL- KERUNG	BEV.- DICHT JE KM 2	POST- LEIT- ZAHL
03 3 60 009	GERDAU	37,97	1 682	44	3111
03 3 60 010	HANSTEDT	55,03	859	16	3111
03 3 60 011	HIMBERGEN	39,00	1 614	41	3119
03 3 60 012	JELMSTORF	13,68	895	65	3119
03 3 60 013	LUEDER	55,30	1 290	23	3121
03 3 60 014	NATENDORF	34,71	740	21	3111
03 3 60 015	OETZEN	30,76	1 320	43	3111
03 3 60 016	RAETZLINGEN	8,48	454	54	3111
03 3 60 017	ROEMSTEDT	18,94	738	39	3119
03 3 60 018	ROSCHKE	71,80	1 950	27	3115
03 3 60 019	SCHWIENAU	31,26	809	26	3111
03 3 60 020	SOLTENDIECK	34,00	1 191	35	3111
03 3 60 021	STADENSEN	53,64	1 425	27	3111
03 3 60 022	STOETZE	38,43	786	20	3111
03 3 60 023	SUDERBURG	128,48	4 277	33	3113
03 3 60 024	SUHLENDORF	61,02	2 391	39	3111
03 3 60 025	UELZEN, STADT	135,63	35 093	259	3110
03 3 60 026	WESTE	25,27	1 010	40	3119
03 3 60 027	WIEREN	52,72	2 638	50	3111
03 3 60 028	WRESTEDT	34,48	2 835	82	3114
03 3 60 029	WRIEDEL	104,40	2 420	23	3111
03 3 60	ZUSAMMEN ...	1 452,99	93 885	65	X
03 3 61	VERDEN				
	SITZ: VERDEN (ALLER), STADT				
03 3 61 001	ACHIM, STADT	68,00	28 122	414	2807
03 3 61 002	BLENDER	38,21	2 218	58	2811
03 3 61 003	DOERVERDEN	83,46	8 423	101	2817
03 3 61 004	EMTINGHAUSEN	21,10	1 345	64	2819
03 3 61 005	KIRCHLINTELN	174,10	8 454	49	2816
03 3 61 006	LANGWEDEL, FLECKEN	76,11	10 784	142	2815
03 3 61 007	MORSUM	29,07	2 195	76	2819
03 3 61 008	OTTERSBERG, FLECKEN	99,03	9 809	99	2802
03 3 61 009	OYTEN	63,47	12 420	196	2806
03 3 61 010	RIEDE	26,87	2 270	84	2819
03 3 61 011	THEDINGHAUSEN	36,70	3 504	95	2819
03 3 61 012	VERDEN (ALLER), STADT	71,57	24 172	338	2810
03 3 61	ZUSAMMEN ...	787,69	113 716	144	X
03 3	ZUSAMMEN ...	15 347,57	1 469 236	96	X
03 4	REG.-BEZ. WESER-EMS				
03 4 01 000	DELMENHORST, STADT	62,35	70 512	1 131	2870
03 4 02 000	EMDEN, STADT	112,38	49 557	441	2970
03 4 03 000	OLDENBURG (OLDENBURG), STADT	102,94	139 256	1 353	2900
03 4 04 000	OSNABRUECK, STADT	119,79	153 776	1 284	4500
03 4 05 000	WILHELMSHAVEN, STADT	103,44	94 896	917	2940
03 4 51	AMMERLAND				
	SITZ: WESTERSTEDE, STADT				
03 4 51 001	APEN	76,70	8 805	115	2913
03 4 51 002	BAD ZWISCHENAHN	129,73	24 515	189	2903
03 4 51 004	EDEWECHT	113,45	14 157	125	2905
03 4 51 005	RASTEDE	123,01	17 941	146	2902
03 4 51 007	WESTERSTEDE, STADT	179,20	17 985	100	2910
03 4 51 008	WIEFELSTEDE	105,98	10 608	100	2901
03 4 51	ZUSAMMEN ...	728,07	94 011	129	X

3 GEMEINDEN IN SYSTEMATISCHER ORDNUNG MIT SCHLUESSELNUMMER, FLAECHE, BEVOELKERUNG,
BEVOELKERUNGSDICHTE UND POSTLEITZAHL AM 31.12.1986

SCHLUESSEL- NUMMER	LAND, REG.-BEZIRK, KREIS, GEMEINDE	FLAECHE KM 2	BEVOEL- KERUNG	BEV.- DICHTE JE KM 2	POST- LEIT- ZAHL
03 4 52	AURICH				
	SITZ: AURICH, STADT				
03 4 52 001	AURICH, STADT	197,25	35 063	178	2960
03 4 52 002	BALTRUM	6,50	814	125	2985
03 4 52 003	BERUMBUR	6,42	2 076	323	2984
03 4 52 004	DORNUM, FLECKEN	24,84	1 868	75	2988
03 4 52 005	DORNUMERSIEL	19,56	1 675	86	2988
03 4 52 006	GROSSEFEHN	127,22	10 920	86	2962
03 4 52 007	GROSSHEIDE	69,32	7 608	110	2987
03 4 52 008	HAGE, FLECKEN	16,63	5 334	321	2984
03 4 52 009	HAGERMARSCH	22,25	541	24	2984
03 4 52 010	HALBEMOND	6,55	771	118	2984
03 4 52 011	HINTE	48,09	7 416	154	2971
03 4 52 012	IHLow	123,01	10 049	82	2965
03 4 52 013	JUIST	16,33	2 183	134	2983
03 4 52 014	KRUMMHORN	152,80	12 515	82	2974
03 4 52 015	LEEZDORF	8,45	1 579	187	2986
03 4 52 016	LUETETSBURG	16,73	686	41	2984
03 4 52 017	MARIENHAFEN, FLECKEN	4,06	1 576	388	2986
03 4 52 018	NESSE, FLECKEN	31,55	1 466	46	2981
03 4 52 019	NORDEN, STADT	104,67	23 553	225	2980
03 4 52 020	NORDERNEY, STADT	26,29	7 980	304	2982
03 4 52 021	OSTEEL	19,83	2 139	108	2986
03 4 52 022	RECHTSUPWEG	5,12	1 797	351	2981
03 4 52 023	SUEDBROOKMERLAND	96,82	15 068	156	2963
03 4 52 024	UPGANT-SCHOTT	24,79	2 946	119	2986
03 4 52 025	WIESMOOR	82,95	10 565	127	2964
03 4 52 026	WIRDUM	14,94	1 047	70	2971
03 4 52 501	NORDSEEINSEL MEMMERT, GEMFR. GEBIET	5,17	-	-	2983
03 4 52	ZUSAMMEN ...	1 278,14	169 235	132	X
03 4 53	CLOPPENBURG				
	SITZ: CLOPPENBURG, STADT				
03 4 53 001	BARSEL	84,34	8 897	105	2914
03 4 53 002	BOESEL	100,01	5 419	54	2909
03 4 53 003	CAPPELN (OLDENBURG)	76,13	4 555	60	4598
03 4 53 004	CLOPPENBURG, STADT	70,58	22 008	312	4590
03 4 53 005	EMSTEK	108,05	7 233	67	4593
03 4 53 006	ESSEN (OLDENBURG)	97,97	6 614	68	4572
03 4 53 007	FRIESOYTHE, STADT	246,94	16 056	65	2908
03 4 53 008	GARREL	113,20	8 437	75	4594
03 4 53 009	LASTRUP	85,14	5 322	63	4595
03 4 53 010	LINDERN (OLDENBURG)	65,76	3 885	59	4592
03 4 53 011	LOENINGEN, STADT	143,01	10 913	76	4573
03 4 53 012	MOLBERGEN	102,46	4 622	45	4599
03 4 53 013	SATERLAND	123,55	8 930	72	2915
03 4 53	ZUSAMMEN ...	1 417,14	112 891	80	X
03 4 54	EMSLAND				
	SITZ: MEPPEN, STADT				
03 4 54 001	ANDERVENNE	19,53	857	44	4452
03 4 54 002	BAWINKEL	20,33	1 897	93	4454
03 4 54 003	BEESTEN	25,60	1 428	56	4452
03 4 54 004	BOCKHORST	18,19	889	49	2993
03 4 54 005	BOERGER	55,14	2 075	38	2991
03 4 54 006	BREDDENBERG	8,92	562	63	2993
03 4 54 007	DERSUM	28,57	1 241	43	2991
03 4 54 008	DOERPEN	33,02	2 821	85	2992
03 4 54 009	DOHREN	25,64	997	39	4479
03 4 54 010	EMSBUEREN	139,26	7 519	54	4448
03 4 54 011	ESTERWEGEN	49,53	3 519	71	2993
03 4 54 012	FREREN, STADT	48,81	3 980	82	4452
03 4 54 013	FRESENBURG	21,59	789	37	4474
03 4 54 014	GEESTE	133,04	9 155	69	4478
03 4 54 015	GERSTEN	28,71	1 041	36	4453

3 GEMEINDEN IN SYSTEMATISCHER ORDNUNG MIT SCHLUESSELNUMMER, FLAECH E, BEVOELKERUNG,
BEVOELKERUNGSDICHTE UND POSTLEITZAHL AM 31.12.1986

SCHLUESSEL- NUMMER	LAND, REG.-BEZIRK, KREIS, GEMEINDE	FLAECH E KM 2	BEVOEL- KERUNG	BEV.- DICHTE JE KM 2	POST- LEIT- ZAHL
03 4 54 016	GROSS BERSSEN	20,77	616	30	4471
03 4 54 017	HANDRUP	14,58	1 093	75	4453
03 4 54 018	HAREN (EMS), STADT	208,52	17 721	85	4472
03 4 54 019	HASELUENNE, STADT	159,19	10 894	68	4473
03 4 54 020	HEEDE	31,00	1 516	49	2992
03 4 54 021	HERZLAKE	49,78	3 010	60	4479
03 4 54 022	HILKENBROOK	11,10	537	48	2993
03 4 54 023	HUEVEN	15,26	475	31	4471
03 4 54 024	KLEIN BERSSEN	16,88	917	54	4471
03 4 54 025	KLUSE	25,26	1 182	47	2992
03 4 54 026	LAEDEN	79,79	3 642	46	4471
03 4 54 027	LAHN	21,24	659	31	4476
03 4 54 028	LANGEN	33,52	1 096	33	4453
03 4 54 029	LATHEN	38,02	3 547	93	4474
03 4 54 030	LEHE	17,87	731	41	2992
03 4 54 031	Lengerich	31,68	2 295	72	4453
03 4 54 032	LINGEN (EMS), STADT	176,16	45 722	260	4450
03 4 54 033	LORUP	51,19	2 319	45	2991
03 4 54 034	LUENNE	30,47	1 346	44	4441
03 4 54 035	MEPPEN, STADT	188,49	29 087	154	4470
03 4 54 036	MESSINGEN	25,42	1 027	40	4452
03 4 54 037	NEUBOERGER	16,43	1 282	78	2991
03 4 54 038	NEULEHE	13,62	563	41	2991
03 4 54 039	NIEDERLANGEN	29,37	972	33	4471
03 4 54 040	OBERLANGEN	22,01	729	33	4471
03 4 54 041	PAPENBURG, STADT	118,40	28 652	242	2990
03 4 54 042	RASTDORF	26,33	826	31	2991
03 4 54 043	RENKENBERGE	18,98	538	28	4474
03 4 54 044	RHEDE (EMS)	74,99	3 415	46	2994
03 4 54 045	SALZBERGEN	53,30	6 243	117	4442
03 4 54 046	SCHAPEN	26,62	1 781	67	4441
03 4 54 047	SOEGEL	55,16	4 698	85	4475
03 4 54 048	SPAHNHARENSTAETTE	36,07	1 218	34	4475
03 4 54 049	SPELLE	33,81	4 964	147	4441
03 4 54 050	STAVERN	50,97	1 004	20	4471
03 4 54 051	SURWOLD	54,82	3 352	61	2991
03 4 54 052	SUSTRUM	35,59	1 000	28	4474
03 4 54 053	THUINE	12,47	1 907	153	4452
03 4 54 054	TWIST	105,64	7 921	75	4477
03 4 54 055	VREES	37,57	1 035	28	4476
03 4 54 056	WALCHUM	26,49	1 081	41	2999
03 4 54 057	WERLTE	63,76	5 926	93	4476
03 4 54 058	WERPELOH	35,35	917	26	4475
03 4 54 059	WETTRUP	13,83	518	37	4453
03 4 54 060	WIPPINGEN	16,52	653	40	2992
03 4 54	ZUSAMMEN ...	2 880,17	249 397	87	X
03 4 55	FRIESLAND				
	SITZ: JEVER, STADT				
03 4 55 007	JEVER, STADT	41,85	12 414	297	2942
03 4 55 014	SANDE	44,87	9 089	203	2945
03 4 55 015	SCHORTENS	68,91	20 020	291	2948
03 4 55 020	WANGERLAND	175,33	10 392	59	2949
03 4 55 021	WANGEROOGE, NORDSEEBAD	4,91	1 850	377	2946
03 4 55 025	BOCKHORN	76,96	7 482	97	2935
03 4 55 026	VAREL, STADT	113,51	23 859	210	2930
03 4 55 027	ZETEL	81,09	10 030	124	2932
03 4 55	ZUSAMMEN ...	607,43	95 136	157	X
03 4 56	GRAFSCHAFT BENTHEIM				
	SITZ: NORDHORN, STADT				
03 4 56 001	BAD BENTHEIM, STADT	100,15	14 494	145	4444
03 4 56 002	EMlichHEIM	48,53	5 936	122	4459
03 4 56 003	ENGDEN	44,28	408	9	4443
03 4 56 004	ESCHE	11,00	510	46	4458
03 4 56 005	GEORGSDORF	19,25	1 122	58	4458
03 4 56 006	GETELO	20,22	599	30	4459
03 4 56 007	GOELenkAMP	20,97	698	33	4459

3 GEMEINDEN IN SYSTEMATISCHER ORDNUNG MIT SCHLUESSELNUMMER, FLAECHE, BEVOELKERUNG,
BEVOELKERUNGSDICHTE UND POSTLEITZAHL AM 31.12.1986

SCHLUESSEL- NUMMER	LAND, REG.-BEZIRK, KREIS, GEMEINDE	FLAECHE KM 2	BEVOEL- KERUNG	BEV.- DICHT JE KM 2	POST- LEIT- ZAHL
03 4 56 008	HALLE	21,15	685	32	4459
03 4 56 009	HOOGSTEDE	49,77	2 602	52	4459
03 4 56 010	ISTERBERG	20,29	631	31	4443
03 4 56 011	ITTERBECK	40,88	1 606	39	4459
03 4 56 012	LAAR	50,90	2 096	41	4459
03 4 56 013	LAGE	6,39	955	149	4458
03 4 56 014	NEUENHAUS, STADT	31,31	7 849	251	4458
03 4 56 015	NORDHORN, STADT	149,64	48 015	321	4460
03 4 56 016	OHNE	9,00	491	55	4443
03 4 56 017	OSTERWALD	33,38	1 168	35	4458
03 4 56 018	QUENDORF	14,08	562	40	4443
03 4 56 019	RINGE	35,31	1 869	53	4459
03 4 56 020	SAMERN	25,99	672	26	4443
03 4 56 021	SCHUETTORF, STADT	11,23	9 413	838	4443
03 4 56 022	SUDDENDORF	8,20	725	88	4443
03 4 56 023	UELSEN	19,46	3 946	203	4459
03 4 56 024	WIELEN	23,02	602	26	4459
03 4 56 025	WIETMARSCHE	118,89	7 613	64	4455
03 4 56 026	WILSUM	47,12	1 482	31	4459
03 4 56	ZUSAMMEN ...	980,41	116 749	119	X
03 4 57	LEER				
	SITZ: LEER (OSTFRIESLAND), STADT				
03 4 57 001	BOEN	8,79	430	49	2955
03 4 57 002	BORKUM, STADT	30,59	8 327	272	2972
03 4 57 003	BRINKUM	5,51	591	107	2951
03 4 57 004	BUNDE, FLECKEN	19,69	3 289	167	2955
03 4 57 005	BUNDERHEE	16,17	676	42	2955
03 4 57 006	DETERN	42,87	2 067	48	2951
03 4 57 007	DOLLART	53,40	1 448	27	2955
03 4 57 008	FILSUM	23,74	1 773	75	2951
03 4 57 009	FIRREL	8,26	697	84	2951
03 4 57 010	HESEL	44,03	3 146	71	2951
03 4 57 011	HOLT LAND	14,66	2 161	147	2951
03 4 57 012	JEMGUM	78,48	3 728	48	2951
03 4 57 013	LEER (OSTFRIESLAND), STADT	70,30	30 075	428	2950
03 4 57 014	MOORMERLAND	122,30	18 647	152	2956
03 4 57 015	NEUKAMPERFEHN	6,26	1 285	205	2951
03 4 57 016	NORTMOOR	15,71	1 411	90	2951
03 4 57 017	OSTRHAUDERFEHN	51,00	8 089	159	2958
03 4 57 018	RHAUDERFEHN	102,91	13 802	134	2953
03 4 57 019	SCHWERINSDORF	5,57	737	132	2951
03 4 57 020	UPLNGEN	148,84	9 372	63	2912
03 4 57 021	WEENER, STADT	81,39	14 317	176	2952
03 4 57 022	WESTOVERLEDINGEN	111,91	15 836	142	2957
03 4 57 023	WYMEER	22,96	1 190	52	2955
03 4 57 501	INSEL LUETJE HOERN, GEMFR. GEBIET	0,31	-	-	-
03 4 57	ZUSAMMEN ...	1 085,65	143 094	132	X
03 4 58	OLDENBURG (OLDENBURG)				
	SITZ: OLDENBURG (OLDENBURG), STADT				
03 4 58 001	BECKELN	33,42	844	25	2833
03 4 58 002	COLNRADE	18,45	801	43	2833
03 4 58 003	DOETLINGEN	101,73	4 771	47	2879
03 4 58 004	DUENSEN	10,85	1 104	102	2833
03 4 58 005	GANDERKESEE	138,23	26 233	190	2875
03 4 58 006	GROSS IPPENER	28,06	1 094	39	2833
03 4 58 007	GROSSENKNETEN	176,17	11 542	66	2907
03 4 58 008	HARPSTEDT, FLECKEN	23,46	3 020	129	2833
03 4 58 009	HATTEN	103,48	9 338	90	2904
03 4 58 010	HUDE (OLDENBURG)	124,60	12 086	97	2872
03 4 58 011	KIRCHSEELTE	14,98	1 047	70	2833
03 4 58 012	PRINZHOEFTE	41,99	793	19	2833
03 4 58 013	WARDENBURG	118,59	13 418	113	2906
03 4 58 014	WILDESHAUSEN, STADT	89,49	13 864	155	2878
03 4 58 015	WINKELSETT	39,18	681	17	2833
03 4 58	ZUSAMMEN ...	1 062,68	100 636	95	X

3 GEMEINDEN IN SYSTEMATISCHER ORDNUNG MIT SCHLUESSELNUMMER, FLAECHE, BEVOELKERUNG,
BEVOELKERUNGSDICHTE UND POSTLEITZAHL AM 31.12.1986

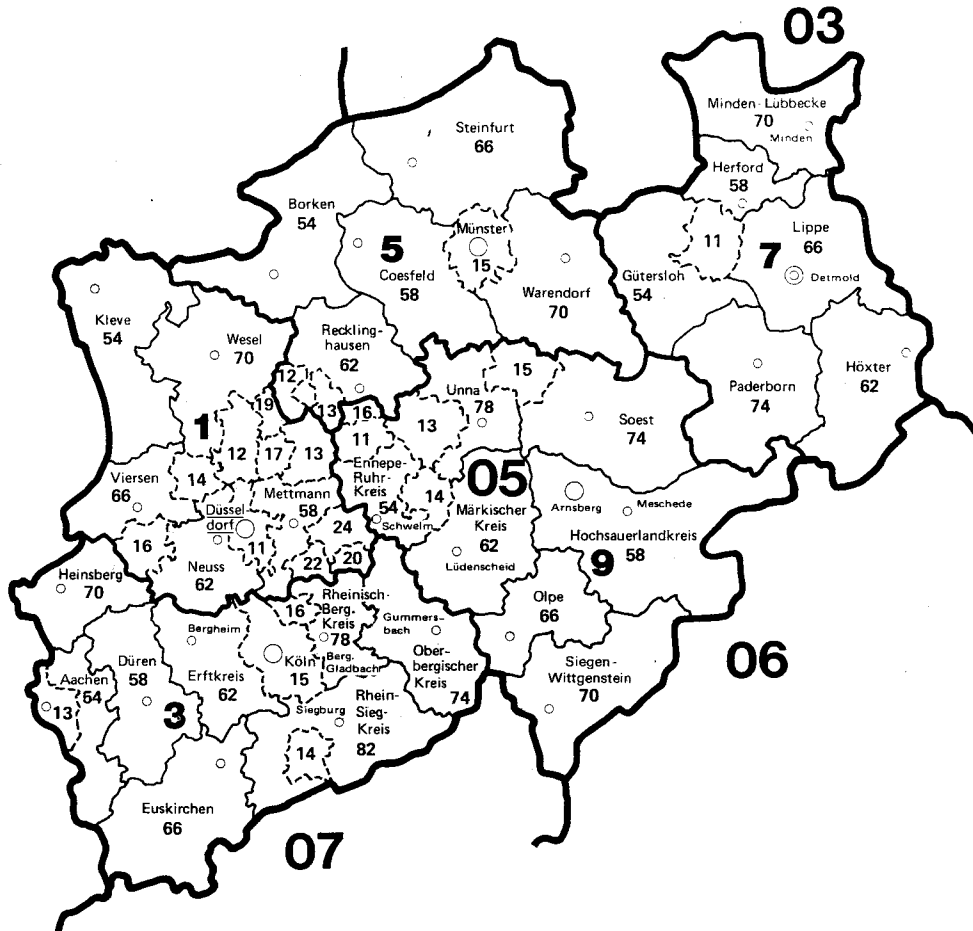
SCHLUESSEL- NUMMER	LAND, REG.-BEZIRK, KREIS, GEMEINDE	FLAECHE KM 2	BEVOEL- KERUNG	BEV.- DICHTE JE KM 2	POST- LEIT- ZAHL
03 4 59	OSNABRUECK				
	SITZ: OSNABRUECK, STADT				
03 4 59 001	ALFHAUSEN	39,33	2 312	59	4552
03 4 59 002	ANKUM	66,32	4 742	72	4554
03 4 59 003	BAD ESSEN	103,21	11 504	111	4515
03 4 59 004	BAD IBURG, STADT	36,44	9 879	271	4505
03 4 59 005	BAD LAER	46,86	6 129	131	4518
03 4 59 006	BAD ROTHENFELDE	18,18	6 420	353	4502
03 4 59 007	BADBERGEN	79,11	3 897	49	4574
03 4 59 008	BELM	46,65	10 767	231	4513
03 4 59 009	BERGE	66,78	3 089	46	4576
03 4 59 010	BERSENBRUECK, STADT	42,53	5 192	122	4558
03 4 59 011	BIPPEN	79,24	2 496	31	4576
03 4 59 012	BISSENDORF	96,36	12 278	127	4516
03 4 59 013	BOHMTE	110,73	9 717	88	4508
03 4 59 014	BRAMSCH, STADT	183,32	23 648	129	4550
03 4 59 015	DISSEN AM TEUTOBURGER WALD, STADT	31,90	8 081	253	4503
03 4 59 016	EGGERMUEHLEN	27,41	1 213	44	4554
03 4 59 017	FUERSTENAU, STADT	78,58	7 906	101	4557
03 4 59 018	GEHRDE	36,37	1 437	40	4559
03 4 59 019	GEORGSMARIENHUETTE, STADT	55,43	30 636	553	4504
03 4 59 020	HAGEN AM TEUTOBURGER WALD	34,49	11 721	340	4506
03 4 59 021	HASBERGEN	21,68	9 177	423	4507
03 4 59 022	HILTER AM TEUTOBURGER WALD	52,60	8 385	159	4517
03 4 59 023	KETTENKAMP	12,88	1 153	90	4554
03 4 59 024	MELLE, STADT	253,99	39 862	157	4520
03 4 59 025	MENSLAGE	65,18	2 393	37	4575
03 4 59 026	MERZEN	52,92	2 934	55	4553
03 4 59 027	NEUENKIRCHEN	57,52	3 041	53	4553
03 4 59 028	NORTRUP	27,08	2 256	83	4577
03 4 59 029	OSTERCAPPELN	100,18	7 953	79	4514
03 4 59 030	QUAKENBRUECK, STADT	17,95	9 584	534	4570
03 4 59 031	RIESTE	30,60	2 085	68	4555
03 4 59 032	VOLTAGE	42,22	1 498	35	4553
03 4 59 033	WALLENHORST	47,18	20 620	437	4512
03 4 59 034	GLANDORF	60,08	5 406	90	4519
03 4 59	ZUSAMMEN ...	2 121,30	289 411	136	X
03 4 60	VECHTA				
	SITZ: VECHTA, STADT				
03 4 60 001	BAKUM	78,69	4 627	59	2849
03 4 60 002	DAMME, STADT	104,45	13 264	127	2845
03 4 60 003	DINKLAGE	72,65	9 063	125	2843
03 4 60 004	GOLDENSTEDT	88,49	6 641	75	2849
03 4 60 005	HOLDORF	54,88	4 852	88	2841
03 4 60 006	LOHNE (OLDENBURG), STADT	90,73	19 568	216	2842
03 4 60 007	NEUENKIRCHEN (OLDENBURG)	90,85	5 964	66	2846
03 4 60 008	STEINFELD (OLDENBURG)	59,79	6 417	107	2841
03 4 60 009	VECHTA, STADT	87,78	24 220	276	2848
03 4 60 010	VISBEK	84,06	7 881	94	2849
03 4 60	ZUSAMMEN ...	812,37	102 497	126	X
03 4 61	WESERMARSCH				
	SITZ: BRAKE (UNTERWESER), STADT				
03 4 61 001	BERNE	85,20	6 298	74	2876
03 4 61 002	BRAKE (UNTERWESER), STADT	38,17	16 862	442	2880
03 4 61 003	BUTJADINGEN	129,02	6 285	49	2893
03 4 61 004	ELSFLETH, STADT	114,75	8 109	71	2887
03 4 61 005	JADE	93,55	4 553	49	2933
03 4 61 006	LEWNERDER	36,38	6 871	189	2874
03 4 61 007	NORDENHAM, STADT	87,19	28 817	331	2890
03 4 61 008	OVELGOENNE	123,83	5 060	41	2882
03 4 61 009	STADLAND	113,39	7 374	65	2883
03 4 61	ZUSAMMEN ...	821,48	90 229	110	X

3 GEMEINDEN IN SYSTEMATISCHER ORDNUNG MIT SCHLUESSELNUMMER, FLAECH, BEVOELKERUNG,
BEVOELKERUNGSDICHTE UND POSTLEITZAHL AM 31.12.1986

SCHLUESSEL- NUMMER	LAND, REG.-BEZIRK, KREIS, GEMEINDE	FLAECH KM 2	BEVOEL- KERUNG	BEV.- DICHT JE KM 2	POST- LEIT- ZAHL
03 4 62	WITTMUND				
	SITZ: WITTMUND, STADT				
03 4 62 001	BLOMBERG	12,80	1 221	95	2941
03 4 62 002	DUNUM	26,83	1 256	47	2943
03 4 62 003	ESENS, STADT	21,59	6 059	281	2943
03 4 62 004	EVERSMEER	11,56	817	71	2989
03 4 62 005	FRIEDEBURG	163,55	9 544	58	2947
03 4 62 006	HOLTGAST	23,99	1 540	64	2943
03 4 62 007	LANGEOOG	19,67	3 036	154	2941
03 4 62 008	MOORWEG	18,65	862	46	2943
03 4 62 009	NENNDORF	6,86	489	71	2989
03 4 62 010	NEUHARLINGERSIEL	24,39	1 316	54	2943
03 4 62 011	NEUSCHOD	14,47	1 152	80	2941
03 4 62 012	OCHTERSUM	10,82	958	89	2941
03 4 62 013	SCHWEINDORF	5,44	417	77	2989
03 4 62 014	SPIEKEROOG	17,65	878	50	2941
03 4 62 015	STEDSDORF	27,96	1 412	51	2943
03 4 62 016	UTARP	6,37	561	88	2989
03 4 62 017	WERDUM	18,46	599	32	2943
03 4 62 018	WESTERHOLT	14,63	2 052	140	2989
03 4 62 019	WITTMUND, STADT	210,15	19 369	92	2944
03 4 62	ZUSAMMEN ...	655,84	53 538	82	X
03 4	ZUSAMMEN ...	14 951,58	2 124 821	142	X
03	ZUSAMMEN ...	47 439,20	7 196 127	152	X
04	BREMEN				
04 0 11 000	BREMEN, STADT	326,72	521 976	1 598	2800
04 0 12 000	BREMERHAVEN, STADT	77,51	132 194	1 706	2850
04	ZUSAMMEN ...	404,23	654 170	1 618	X

05 NORDRHEIN - WESTFALEN

Verwaltungsgrenzen nach dem Stand vom 31.12.1986



Schlüsselnummern und Namen der Regierungsbezirke
und Kreisfreien Städte
(In der Karte jeweils nur die Schlüsselnummer)

Regierungsbezirke

1 Düsseldorf

3 Köln

5 Münster

7 Detmold

9 Arnsberg

Kreisfreie Städte

in 1 Düsseldorf

11 Düsseldorf

12 Duisburg

13 Essen

14 Krefeld

16 Mönchengladbach

17 Mülheim a.d. Ruhr

19 Oberhausen

20 Remscheid

22 Solingen

24 Wuppertal

in 3 Köln

13 Aachen

14 Bonn

15 Köln

16 Leverkusen

in 5 Münster

12 Bielefeld

13 Gelsenkirchen

15 Münster

in 7 Detmold

11 Bielefeld

in 9 Arnsberg

11 Bochum

13 Dortmund

14 Hagen

15 Hamm

16 Herne

Schlüsselnummern Grenzen Verwaltungssitze¹⁾

Land: **05** — Düsseldorf

Regierungsbezirk: **1** — ○

Kreis: **54** — ○

Kreisfreie Stadt: **11** - - -

¹⁾ Verwaltungssitze der Kreise sind nur benannt, wenn sie nicht mit dem Namen des Kreises übereinstimmen.

3 GEMEINDEN IN SYSTEMATISCHER ORDNUNG MIT SCHLUESSELNUMMER, FLAECHE, BEVOELKERUNG,
BEVOELKERUNGSDICHTE UND POSTLEITZAHL AM 31.12.1986

SCHLUESSEL- NUMMER	LAND, REG.-BEZIRK, KREIS, GEMEINDE	FLAECHE KM 2	BEVOEL- KERUNG	BEV.- DICHTE JE KM 2	POST- LEIT- ZAHL
05	NORDRHEIN-WESTFALEN				
05 1	REG.-BEZ. DUESSELDORF				
05 1 11 000	DUESSELDORF, STADT	217,09	560 572	2 582	4000
05 1 12 000	DUISBURG, STADT	232,82	514 628	2 210	4100
05 1 13 000	ESSEN, STADT	210,31	615 421	2 926	4300
05 1 14 000	KREFELD, STADT	137,51	216 598	1 575	4150
05 1 16 000	MOENCHENGLADBACH, STADT	170,50	255 087	1 496	4050
05 1 17 000	MUELHEIM A. D. RUHR, STADT	91,27	170 392	1 867	4330
05 1 19 000	OBERHAUSEN, STADT	77,03	221 542	2 876	4200
05 1 20 000	REMSCHIED, STADT	74,60	121 005	1 622	5630
05 1 22 000	SOLINGEN, STADT	89,45	158 401	1 771	5650
05 1 24 000	WUPPERTAL, STADT	168,36	374 217	2 223	5600
05 1 54	KLEVE				
	SITZ: KLEVE, STADT				
05 1 54 004	BEDBURG-HAU	63,96	13 267	207	4194
05 1 54 008	EMMERICH, STADT	80,05	29 075	363	4240
05 1 54 012	GELDERN, STADT	96,86	27 239	281	4170
05 1 54 016	GOCH, STADT	115,32	28 477	247	4180
05 1 54 020	ISSUM	54,50	10 650	195	4174
05 1 54 024	KALKAR, STADT	87,84	11 172	127	4192
05 1 54 028	KERKEN	57,99	10 671	184	4173
05 1 54 032	KEVELAER, STADT	100,51	22 348	222	4178
05 1 54 036	KLEVE, STADT	95,16	44 725	470	4190
05 1 54 040	KRANENBURG	76,95	7 935	103	4193
05 1 54 044	REES, STADT	109,57	17 859	163	4242
05 1 54 048	RHEURDT	30,01	5 623	187	4137
05 1 54 052	STRAELEN, STADT	73,69	12 394	168	4172
05 1 54 056	UEDEM	60,94	6 484	106	4182
05 1 54 060	WACHTENDONK	47,90	6 084	127	4175
05 1 54 064	WEEZE	79,46	8 682	109	4179
05 1 54	ZUSAMMEN ...	1 230,71	262 685	213	X
05 1 58	METTMANN				
	SITZ: METTMANN, STADT				
05 1 58 004	ERKRATH, STADT	26,86	45 204	1 683	4006
05 1 58 008	HAAN, STADT	24,22	27 838	1 149	5657
05 1 58 012	HEILIGENHAUS, STADT	27,47	28 514	1 038	5628
05 1 58 016	HILDEN, STADT	25,96	53 820	2 073	4010
05 1 58 020	LANGENFELD (RHEINLAND), STADT	41,07	48 463	1 180	4018
05 1 58 024	METTMANN, STADT	42,53	36 297	853	4020
05 1 58 026	MONHEIM, STADT	23,13	40 838	1 766	4019
05 1 58 028	RATINGEN, STADT	88,72	89 161	1 005	4030
05 1 58 032	VELBERT, STADT	74,92	88 573	1 182	5620
05 1 58 036	WUELFRAETH, STADT	32,23	20 929	649	5603
05 1 58	ZUSAMMEN ...	407,11	479 637	1 178	X
05 1 62	NEUSS				
	SITZ: NEUSS, STADT				
05 1 62 004	DORMAGEN, STADT	85,61	57 513	672	4047
05 1 62 008	GREVENBROICH, STADT	102,54	57 463	560	4048
05 1 62 012	JUECHEN	71,97	20 479	285	4053

3 GEMEINDEN IN SYSTEMATISCHER ORDNUNG MIT SCHLUESSELNUMMER, FLAECHE, BEVOELKERUNG,
BEVOELKERUNGSDICHTE UND POSTLEITZAHL AM 31.12.1986

SCHLUESSEL- NUMMER	LAND, REG.-BEZIRK, KREIS, GEMEINDE	FLAECHE KM 2	BEVOEL- KERUNG	BEV.- DICHTE JE KM 2	POST- LEIT- ZAHL
05 1 62 016	KAARST, STADT	37,44	39 321	1 050	4044
05 1 62 020	KORSCHENBROICH, STADT	54,77	27 427	501	4052
05 1 62 022	MEERBUSCH, STADT	64,46	49 158	763	4005
05 1 62 024	NEUSS, STADT	99,52	143 832	1 445	4040
05 1 62 028	ROMMERSKIRCHEN	60,23	11 162	185	4049
05 1 62	ZUSAMMEN ...	576,54	406 355	705	X
05 1 66	VIERSEN				
	SITZ: VIERSEN, STADT				
05 1 66 004	BRUEGGEN	61,12	12 841	210	4057
05 1 66 008	GREFRATH	30,95	13 818	446	4155
05 1 66 012	KEMPEN, STADT	68,55	31 882	465	4152
05 1 66 016	NETTETAL, STADT	83,64	37 123	444	4054
05 1 66 020	NIEDERKRUECHTEN	67,07	11 358	169	4055
05 1 66 024	SCHWALMTAL	48,12	14 879	309	4056
05 1 66 028	TOENISVORST, STADT	44,26	22 393	506	4154
05 1 66 032	VIERSEN, STADT	90,99	78 124	859	4060
05 1 66 036	WILLICH, STADT	67,80	39 990	590	4156
05 1 66	ZUSAMMEN ...	562,50	262 408	467	X
05 1 70	WESEL				
	SITZ: WESEL, STADT				
05 1 70 004	ALPEN	59,54	10 256	172	4234
05 1 70 008	DINSLAKEN, STADT	47,68	61 330	1 286	4220
05 1 70 012	HAMMINKELN	164,29	23 030	140	4236
05 1 70 016	HUENXE	106,80	11 765	110	4224
05 1 70 020	KAMP-LINTFORT, STADT	63,12	36 596	580	4132
05 1 70 024	MOERS, STADT	67,67	98 407	1 454	4130
05 1 70 028	NEUKIRCHEN-VLUYN, STADT	43,46	25 391	584	4133
05 1 70 032	RHEINBERG, STADT	75,15	26 192	349	4134
05 1 70 036	SCHERMBECK	110,69	11 899	107	4235
05 1 70 040	SONSBECK	55,28	6 680	121	4176
05 1 70 044	VOERDE (NIEDERRHEIN), STADT	53,48	33 534	627	4223
05 1 70 048	WESEL, STADT	122,58	54 604	445	4230
05 1 70 052	XANTEN, STADT	72,37	16 089	222	4232
05 1 70	ZUSAMMEN ...	1 042,11	415 773	399	X
05 1	ZUSAMMEN ...	5 287,91	5 034 721	952	X
05 3	REG.-BEZ. KOELN				
05 3 13 000	AACHEN, STADT	160,77	239 170	1 488	5100
05 3 14 000	BONN, STADT	141,32	291 439	2 062	5300
05 3 15 000	KOELN, STADT	405,12	914 336	2 257	5000
05 3 16 000	LEVERKUSEN, STADT	78,85	154 703	1 962	5090
05 3 54	AACHEN				
	SITZ: AACHEN, STADT				
05 3 54 004	ALSDORF, STADT	31,56	45 925	1 455	5110
05 3 54 008	BAESWEILER, STADT	27,82	24 095	866	5112
05 3 54 012	ESCHWEILER, STADT	76,01	53 082	698	5180
05 3 54 016	HERZOGENRATH, STADT	33,30	43 326	1 301	5120
05 3 54 020	MONSCHAU, STADT	94,66	11 202	118	5108
05 3 54 024	ROETGEN	39,08	6 335	162	5106
05 3 54 028	SIMMERATH	111,45	13 900	125	5107
05 3 54 032	STOLBERG (RHLD.), STADT	98,32	56 421	574	5190
05 3 54 036	WUERSELEN, STADT	38,00	33 592	884	5102
05 3 54	ZUSAMMEN ...	550,20	287 878	523	X

3 GEMEINDEN IN SYSTEMATISCHER ORDNUNG MIT SCHLUESSELNUMMER, FLAECHE, BEVOELKERUNG,
BEVOELKERUNGSDICHTE UND POSTLEITZAHL AM 31.12.1986

SCHLUESSEL- NUMMER	LAND, REG.-BEZIRK, KREIS, GEMEINDE	FLAECHE KM 2	BEVOEL- KERUNG	BEV.- DICHTE JE KM 2	POST- LEIT- ZAHL
05 3 58	DUEREN				
	SITZ: DUEREN, STADT				
05 3 58 004	ALDENHOVEN	44,26	11 687	264	5173
05 3 58 008	DUEREN, STADT	85,04	84 100	989	5160
05 3 58 012	HEIMBACH, STADT	64,90	4 548	70	5169
05 3 58 016	HUERTGENWALD	88,03	7 453	85	5165
05 3 58 020	INDEN	35,92	7 592	211	5176
05 3 58 024	JUELICH, STADT	90,41	30 156	334	5170
05 3 58 028	KREUZAU	41,78	14 595	349	5166
05 3 58 032	LANGERWEHE	41,49	11 882	286	5163
05 3 58 036	LINNICH, STADT	65,47	12 920	197	5172
05 3 58 040	MERZENICH	37,92	7 826	206	5161
05 3 58 044	NIDEGGEN, STADT	64,92	8 251	127	5168
05 3 58 048	NIEDERZIER	63,40	12 023	190	5162
05 3 58 052	NOERVENICH	65,89	9 312	141	5164
05 3 58 056	TITZ	68,29	7 563	111	5177
05 3 58 060	VETTWEISS	83,24	6 891	83	5167
05 3 58	ZUSAMMEN ...	940,96	236 799	252	X
05 3 62	ERFTKREIS				
	SITZ: BERGHEIM, STADT				
05 3 62 004	BEDBURG, STADT	80,38	20 019	249	5012
05 3 62 008	BERGHEIM, STADT	96,62	54 413	563	5010
05 3 62 012	BRUEHL, STADT	36,13	40 680	1 126	5040
05 3 62 016	ELSDORF	65,93	18 924	287	5013
05 3 62 020	ERFTSTADT, STADT	119,95	45 010	375	5042
05 3 62 024	FRECHEN, STADT	45,09	42 327	939	5020
05 3 62 028	HUERTH, STADT	51,34	51 286	999	5030
05 3 62 032	KERPEN, STADT	113,92	55 158	484	5014
05 3 62 036	PULHEIM, STADT	72,03	47 673	662	5024
05 3 62 040	WESSELING, STADT	23,37	30 356	1 299	5047
05 3 62	ZUSAMMEN ...	704,76	405 846	576	X
05 3 66	EUSKIRCHEN				
	SITZ: EUSKIRCHEN, STADT				
05 3 66 004	BAD MUENSTEREIFEL, STADT	150,87	14 886	99	5358
05 3 66 008	BLANKENHEIM	148,54	7 384	50	5378
05 3 66 012	DAHLEM	95,24	3 772	40	5377
05 3 66 016	EUSKIRCHEN, STADT	139,51	45 676	327	5350
05 3 66 020	HELLENTHAL	137,82	8 526	62	5374
05 3 66 024	KALL	68,64	9 988	146	5370
05 3 66 028	MECHERNICH, STADT	136,33	21 986	161	5353
05 3 66 032	NETTERSHEIM	94,41	6 205	66	5376
05 3 66 036	SCHLEIDEN, STADT	120,01	12 423	104	5372
05 3 66 040	WEILERSWIST	57,18	14 010	245	5354
05 3 66 044	ZUELPICH, STADT	101,05	16 793	166	5352
05 3 66	ZUSAMMEN ...	1 249,60	161 649	129	X
05 3 70	HEINSBERG				
	SITZ: HEINSBERG, STADT				
05 3 70 004	ERKELENZ, STADT	117,46	36 865	314	5140
05 3 70 008	GANGELT	48,75	9 564	196	5133
05 3 70 012	GEILENKIRCHEN, STADT	83,15	22 331	269	5130
05 3 70 016	HEINSBERG, STADT	92,19	36 638	397	5138
05 3 70 020	HUECKELHOVEN, STADT	61,21	35 629	582	5142
05 3 70 024	SELFKANT	41,89	8 342	199	5135
05 3 70 028	UEBACH-PALENBERG, STADT	26,10	22 825	875	5132
05 3 70 032	WALDFEUCHT	30,27	7 690	254	5137
05 3 70 036	WASSENBERG, STADT	42,46	12 765	301	5143
05 3 70 040	WEGBERG, STADT	84,31	24 626	292	5144
05 3 70	ZUSAMMEN ...	627,79	217 275	346	X

3 GEMEINDEN IN SYSTEMATISCHER ORDNUNG MIT SCHLUESSELNUMMER, FLAECHE, BEVOELKERUNG,
BEVOELKERUNGSDICHTE UND POSTLEITZAHL AM 31.12.1986

SCHLUESSEL- NUMMER	LAND, REG.-BEZIRK, KREIS, GEMEINDE	FLAECHE KM 2	BEVOEL- KERUNG	BEV.- DICHT JE KM 2	POST- LEIT- ZAHL
05 3 74	OBERBERGISCHER KREIS				
	SITZ: GUMMERSBACH, STADT				
05 3 74 004	BERGNEUSTADT, STADT	37,82	17 178	454	5275
05 3 74 008	ENGELSKIRCHEN	61,77	18 229	295	5250
05 3 74 012	GUMMERSBACH, STADT	95,29	48 359	507	5270
05 3 74 016	HUECKESWAGEN, STADT	50,46	14 667	291	5609
05 3 74 020	LINDLAR	85,83	18 042	210	5253
05 3 74 024	MARIENHEIDE	55,01	12 807	233	5277
05 3 74 028	MORSBACH	55,88	10 232	183	5222
05 3 74 032	NUEMBRECHT	71,82	11 834	165	5223
05 3 74 036	RADEVORMWALD, STADT	53,78	22 858	425	5608
05 3 74 040	REICHSHOF	114,64	15 937	139	5226
05 3 74 044	WALDBROEL, STADT	63,02	14 572	231	5220
05 3 74 048	WIEHL, STADT	53,13	21 701	408	5276
05 3 74 052	WIPPERFUERTH, STADT	118,01	20 495	174	5272
05 3 74	ZUSAMMEN ...	916,46	246 911	269	X
05 3 78	RHEINISCH-BERGISCHER KREIS				
	SITZ: BERGISCH GLADBACH, STADT				
05 3 78 004	BERGISCH GLADBACH, STADT	83,12	101 776	1 224	5060
05 3 78 008	BURSCHEID, STADT	27,39	15 269	557	5093
05 3 78 012	KUERTEN	67,71	16 829	249	5067
05 3 78 016	LEICHLINGEN (RHEINLAND), STADT	37,30	24 078	646	5653
05 3 78 020	ODENTHAL	39,97	12 881	322	5068
05 3 78 024	OVERATH	70,14	23 169	330	5063
05 3 78 028	ROESRATH	38,81	21 450	553	5064
05 3 78 032	WERMELSKIRCHEN, STADT	74,65	33 871	454	5632
05 3 78	ZUSAMMEN ...	439,09	249 323	568	X
05 3 82	RHEIN-SIEG-KREIS				
	SITZ: SIEGBURG, STADT				
05 3 82 004	ALFTER	34,75	16 561	477	5305
05 3 82 008	BAD HONNEF, STADT	48,30	20 495	424	5340
05 3 82 012	BORNHEIM, STADT	82,73	36 168	437	5303
05 3 82 016	EITOLF	70,06	15 404	220	5208
05 3 82 020	HENNEF (SIEG), STADT	105,80	30 236	286	5202
05 3 82 024	KOENIGSWINTER, STADT	76,19	33 685	442	5330
05 3 82 028	LOHMAR	65,53	25 334	387	5204
05 3 82 032	MECKENHEIM, STADT	34,83	20 382	585	5309
05 3 82 036	MUCH	78,08	11 420	146	5203
05 3 82 040	NEUNKIRCHEN-SEELSCHIED	50,64	16 551	327	5206
05 3 82 044	NIEDERKASSEL, STADT	35,79	27 734	775	5216
05 3 82 048	RHEINBACH, STADT	69,73	22 233	319	5308
05 3 82 052	RUPPICHTEROTH	62,01	7 769	125	5207
05 3 82 056	SANKT AUGUSTIN, STADT	34,22	51 105	1 493	5205
05 3 82 060	SIEGBURG, STADT	23,48	34 085	1 452	5200
05 3 82 064	SWISTTAL	62,26	16 379	263	5357
05 3 82 068	TROISDORF, STADT	62,17	61 832	995	5210
05 3 82 072	WACHTBERG	49,67	17 316	349	5307
05 3 82 076	WINDECK	107,23	17 558	164	5227
05 3 82	ZUSAMMEN ...	1 153,47	482 247	418	X
05 3	ZUSAMMEN ...	7 368,39	3 887 576	528	X
05 5	REG.-BEZ. MUENSTER				
05 5 12 000	BOTTROP, STADT	100,61	112 256	1 116	4250
05 5 13 000	GELSENKIRCHEN, STADT	104,84	283 560	2 705	4650

3 GEMEINDEN IN SYSTEMATISCHER ORDNUNG MIT SCHLUESSELNUMMER, FLAECHE, BEVOELKERUNG,
BEVOELKERUNGSDICHTE UND POSTLEITZAHL AM 31.12.1986

SCHLUESSEL- NUMMER	LAND, REG.-BEZIRK, KREIS, GEMEINDE	FLAECHE KM 2	BEVOEL- KERUNG	BEV.- DICHTE JE KM 2	POST- LEIT- ZAHL
05 5 15 000	MUENSTER, STADT	302,19	267 628	886	4400
05 5 54	BORKEN				
	SITZ: BORKEN, STADT				
05 5 54 004	AHAUS, STADT	150,78	29 604	196	4422
05 5 54 008	BOCHOLT, STADT	119,43	66 443	556	4290
05 5 54 012	BORKEN, STADT	153,14	33 696	220	4280
05 5 54 016	GESCHER, STADT	80,50	14 633	182	4423
05 5 54 020	GRONAU (WESTF.), STADT	78,56	39 858	507	4432
05 5 54 024	HEEK	69,01	7 188	104	4438
05 5 54 028	HEIDEN	52,66	6 263	119	4284
05 5 54 032	ISSELBURG, STADT	42,74	9 675	226	4294
05 5 54 036	LEGDEN	56,01	5 322	95	4427
05 5 54 040	RAESFELD	57,68	8 551	148	4285
05 5 54 044	REKEN	77,15	11 599	150	4421
05 5 54 048	RHEDE, STADT	78,65	16 116	205	4292
05 5 54 052	SCHOEPPINGEN	68,76	5 241	76	4437
05 5 54 056	STADTLOHN, STADT	79,04	17 127	217	4424
05 5 54 060	SUEDLOHN	45,54	7 736	170	4286
05 5 54 064	VELEN	71,83	11 225	156	4282
05 5 54 068	VREDEN, STADT	135,53	18 742	138	4426
05 5 54	ZUSAMMEN ...	1 417,01	309 019	218	X
05 5 58	COESFELD				
	SITZ: COESFELD, STADT				
05 5 58 004	ASCHEBERG	106,28	12 372	116	4715
05 5 58 008	BILLERBECK, STADT	90,79	9 553	105	4425
05 5 58 012	COESFELD, STADT	140,95	31 584	224	4420
05 5 58 016	DUELLEN, STADT	184,50	40 136	218	4408
05 5 58 020	HAVIXBECK	52,94	9 973	188	4409
05 5 58 024	LUEDINGHAUSEN, STADT	140,15	18 564	132	4710
05 5 58 028	NORDKIRCHEN	51,95	8 611	166	4717
05 5 58 032	NOTTULN	85,36	14 930	175	4405
05 5 58 036	OLFEN, STADT	52,42	8 707	166	4716
05 5 58 040	ROSENDAHL	93,92	9 069	97	4428
05 5 58 044	SENDEN	109,23	15 471	142	4403
05 5 58	ZUSAMMEN ...	1 108,49	178 970	161	X
05 5 62	RECKLINGHAUSEN				
	SITZ: RECKLINGHAUSEN, STADT				
05 5 62 004	CASTROP-RAUXEL, STADT	51,65	76 110	1 474	4620
05 5 62 008	DATTELN, STADT	66,08	36 276	549	4354
05 5 62 012	DORSTEN, STADT	171,54	74 115	432	4270
05 5 62 014	GLADBECK, STADT	35,90	76 625	2 134	4390
05 5 62 016	HALTERN, STADT	157,82	32 158	204	4358
05 5 62 020	HERTEN, STADT	37,31	67 829	1 818	4352
05 5 62 024	MARL, STADT	87,37	87 766	1 005	4370
05 5 62 028	OER-ERKENSCHWICK, STADT	38,84	27 306	703	4353
05 5 62 032	RECKLINGHAUSEN, STADT	66,40	117 585	1 771	4350
05 5 62 036	WALTROP, STADT	46,97	27 427	584	4355
05 5 62	ZUSAMMEN ...	759,88	623 197	820	X
05 5 66	STEINFURT				
	SITZ: STEINFURT, STADT				
05 5 66 004	ALTENBERGE	62,57	7 601	121	4417
05 5 66 008	EMSDETTEN, STADT	71,50	31 121	435	4407
05 5 66 012	GREVEN, STADT	140,06	28 753	205	4402
05 5 66 016	HOERSTEL, STADT	107,34	15 530	145	4446
05 5 66 020	HOPSTEN	99,92	5 962	60	4447
05 5 66 024	HORSTMAR, STADT	44,44	5 995	135	4435
05 5 66 028	IBBENBUEREN, STADT	108,37	42 664	394	4530
05 5 66 032	LADBERGEN	52,01	6 245	120	4544
05 5 66 036	LAER	35,04	5 295	151	4419

3 GEMEINDEN IN SYSTEMATISCHER ORDNUNG MIT SCHLUESSELNUMMER, FLAECHE, BEVOELKERUNG,
BEVOELKERUNGSDICHTE UND POSTLEITZAHL AM 31.12.1986

SCHLUESSEL- NUMMER	LAND, REG.-BEZIRK, KREIS, GEMEINDE	FLAECHE KM 2	BEVOEL- KERUNG	BEV.- DICHTE JE KM 2	POST- LEIT- ZAHL
05 5 66 040	LENGERICH, STADT	91,24	20 182	221	4540
05 5 66 044	LIENEN	73,26	7 745	106	4543
05 5 66 048	LOTTE	37,20	10 317	277	4531
05 5 66 052	METELN	40,22	5 967	148	4439
05 5 66 056	METTINGEN	40,61	10 330	254	4532
05 5 66 060	NEUENKIRCHEN	48,27	11 333	235	4445
05 5 66 064	NORDWALDE	51,26	8 668	169	4418
05 5 66 068	OCHTRUP, STADT	105,61	16 738	158	4434
05 5 66 072	RECKE	53,49	9 507	178	4534
05 5 66 076	RHEINE, STADT	145,11	70 412	485	4440
05 5 66 080	SAERBECK	58,87	4 743	81	4401
05 5 66 084	STEINFURT, STADT	111,41	31 432	282	4430
05 5 66 088	TECKLENBURG, STADT	69,60	8 729	125	4542
05 5 66 092	WESTERKAPPELN	86,22	8 915	103	4535
05 5 66 096	WETTRINGEN	57,23	6 685	117	4441
05 5 66	ZUSAMMEN ...	1 790,85	380 869	213	X
05 5 70	WARENDORF				
	SITZ: WARENDORF, STADT				
05 5 70 004	AHLEN, STADT	123,14	51 895	421	4730
05 5 70 008	BECKUM, STADT	111,63	36 542	327	4720
05 5 70 012	BEELEN	31,14	4 976	160	4413
05 5 70 016	DRENSTEINFURT, STADT	106,21	11 381	107	4406
05 5 70 020	ENNIGERLOH, STADT	124,88	19 379	155	4722
05 5 70 024	EVERSWINKEL	68,70	7 522	109	4416
05 5 70 028	OELDE, STADT	102,32	26 991	264	4740
05 5 70 032	OSTBEVERN	88,99	7 018	79	4412
05 5 70 036	SASSENBERG, STADT	77,66	9 357	120	4414
05 5 70 040	SENDENHORST, STADT	96,52	10 655	110	4415
05 5 70 044	TELGTE, STADT	90,22	16 534	183	4404
05 5 70 048	WADERSLOH	116,70	11 267	97	4724
05 5 70 052	WARENDORF, STADT	175,85	33 545	191	4410
05 5 70	ZUSAMMEN ...	1 313,96	247 062	188	X
05 5	ZUSAMMEN ...	6 897,83	2 402 561	348	X
05 7	REG.-BEZ. DETMOLD				
05 7 11 000	BIELEFELD, STADT	257,49	299 360	1 163	4800
05 7 54	GUETERSLOH				
	SITZ: GUETERSLOH, STADT				
05 7 54 004	BORGHOLZHAUSEN, STADT	55,60	7 410	133	4807
05 7 54 008	GUETERSLOH, STADT	111,99	79 432	709	4830
05 7 54 012	HALLE (WESTF.), STADT	69,22	18 278	264	4802
05 7 54 016	HARSEWINKEL, STADT	100,12	18 844	188	4834
05 7 54 020	HERZEBROCK-CLARHOLZ	79,24	12 632	159	4836
05 7 54 024	LANGENBERG	38,21	6 640	174	4831
05 7 54 028	RHEDA-WIEDENBRUECK, STADT	86,67	37 684	435	4840
05 7 54 032	RIETBERG, STADT	110,20	23 479	213	4835
05 7 54 036	SCHLOSS HOLTE-STUKENBROCK	67,43	21 023	312	4815
05 7 54 040	STEINHAGEN	56,16	16 173	288	4803
05 7 54 044	VERL	71,31	18 574	260	4837
05 7 54 048	VERSMOLD, STADT	84,80	17 113	202	4804
05 7 54 052	WERTHER (WESTF.), STADT	35,29	10 141	287	4806
05 7 54	ZUSAMMEN ...	966,24	287 423	297	X
05 7 58	HERFORD				
	SITZ: HERFORD, STADT				
05 7 58 004	BUENDE, STADT	59,30	38 360	647	4980
05 7 58 008	ENGER, STADT	41,21	16 426	399	4904
05 7 58 012	HERFORD, STADT	78,92	59 495	754	4900
05 7 58 016	HIDDENHAUSEN	23,87	19 398	813	4901
05 7 58 020	KIRCHLENGERN	33,78	14 362	425	4983

3 GEMEINDEN IN SYSTEMATISCHER ORDNUNG MIT SCHLUESSELNUMMER, FLAECHE, BEVOELKERUNG,
BEVOELKERUNGSDICHTE UND POSTLEITZAHL AM 31.12.1986

SCHLUESSEL- NUMMER	LAND, REG.-BEZIRK, KREIS, GEMEINDE	FLAECHE KM 2	BEVOEL- KERUNG	BEV.- DICHTE JE KM 2	POST- LEIT- ZAHL
05 7 58 024	LOEHNE, STADT	59,33	36 209	610	4972
05 7 58 028	ROEDINGHAUSEN	36,22	8 081	223	4986
05 7 58 032	SPENGE, STADT	40,24	13 865	345	4905
05 7 58 036	VLOTHO, STADT	76,93	18 868	245	4973
05 7 58	ZUSAMMEN ...	449,80	225 064	500	X
05 7 62	HOEXTER				
	SITZ: HOEXTER, STADT				
05 7 62 004	BAD DRIBURG, STADT	115,06	16 985	148	3490
05 7 62 008	BEVERUNGEN, STADT	97,80	14 809	151	3472
05 7 62 012	BORGENTREICH, STADT	138,54	8 738	63	3532
05 7 62 016	BRAKEL, STADT	173,66	15 683	90	3492
05 7 62 020	HOEXTER, STADT	157,84	31 506	200	3470
05 7 62 024	MARIENMUENSTER, STADT	64,24	5 014	78	3477
05 7 62 028	NIEHEIM, STADT	79,82	6 306	79	3493
05 7 62 032	STEINHEIM, STADT	75,67	12 052	159	4939
05 7 62 036	WARBURG, STADT	168,70	21 790	129	3530
05 7 62 040	WILLEBADESSEN, STADT	128,13	7 553	59	3533
05 7 62	ZUSAMMEN ...	1 199,46	140 436	117	X
05 7 66	LIPPE				
	SITZ: DETMOLD, STADT				
05 7 66 004	AUGUSTDORF	42,21	6 855	162	4936
05 7 66 008	BAD SALZUFLEN, STADT	100,05	51 187	512	4902
05 7 66 012	BARNTRUP, STADT	59,46	8 617	145	4924
05 7 66 016	BLOMBERG, STADT	99,11	14 948	151	4933
05 7 66 020	DETMOLD, STADT	129,42	66 660	515	4930
05 7 66 024	DOERENTRUP	49,79	7 891	158	4926
05 7 66 028	EXTERTAL	92,52	12 119	131	4923
05 7 66 032	HORN-BAD MEINBERG, STADT	90,17	16 524	183	4934
05 7 66 036	KALLETAL	112,45	13 852	123	4925
05 7 66 040	LAGE, STADT	76,06	32 207	423	4937
05 7 66 044	LEMGO, STADT	100,85	39 108	388	4920
05 7 66 048	LEOPOLDSHOEHE	36,94	12 705	344	4817
05 7 66 052	LUEGDE, STADT	88,73	10 860	122	4927
05 7 66 056	OERLINGHAUSEN, STADT	32,70	14 800	453	4811
05 7 66 060	SCHIEDER-SCHWALENBERG, STADT	60,07	8 177	136	4938
05 7 66 064	SCHLANGEN	75,98	7 327	96	4797
05 7 66	ZUSAMMEN ...	1 246,51	323 837	260	X
05 7 70	MINDEN-LUEBBECKE				
	SITZ: MINDEN, STADT				
05 7 70 004	BAD OEYNHAUSEN, STADT	64,79	43 237	667	4970
05 7 70 008	ESPELKAMP, STADT	83,58	21 725	260	4992
05 7 70 012	HILLE	103,02	13 896	135	4955
05 7 70 016	HUELLHORST	44,73	10 991	246	4971
05 7 70 020	LUEBBECKE, STADT	65,16	22 123	340	4990
05 7 70 024	MINDEN, STADT	101,07	75 384	746	4950
05 7 70 028	PETERSHAGEN, STADT	211,90	23 317	110	4953
05 7 70 032	PORTA WESTFALICA, STADT	105,14	33 200	316	4952
05 7 70 036	PREUSSISCH OLDENDORF, STADT	69,69	9 924	142	4994
05 7 70 040	RAHDEN, STADT	134,72	12 998	96	4993
05 7 70 044	STEMWEDE	167,11	12 548	75	4995
05 7 70	ZUSAMMEN ...	1 150,91	279 343	243	X
05 7 74	PADERBORN				
	SITZ: PADERBORN, STADT				
05 7 74 004	ALTENBEKEN	76,22	6 931	91	4791
05 7 74 008	BAD LIPPSPRINGE, STADT	50,94	12 240	240	4792
05 7 74 012	BORCHEN	77,06	10 295	134	4799
05 7 74 016	BUEREN, STADT	170,91	17 934	105	4793
05 7 74 020	DELBRUECK, STADT	156,97	22 679	144	4795

3 GEMEINDEN IN SYSTEMATISCHER ORDNUNG MIT SCHLUESSELNUMMER, FLAECH, BEVOELKERUNG,
BEVOELKERUNGSDICHTE UND POSTLEITZAHL AM 31.12.1986

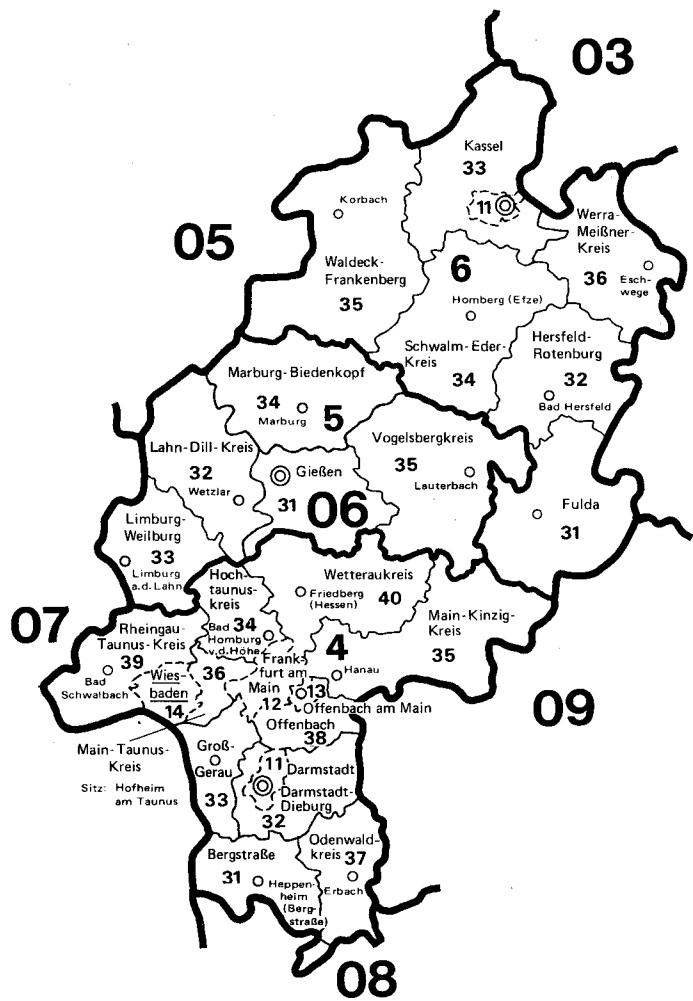
SCHLUESSEL- NUMMER	LAND, REG.-BEZIRK, KREIS, GEMEINDE	FLAECH KM 2	BEVOEL- KERUNG	BEV.- DICHTE JE KM 2	POST- LEIT- ZAHL
05 7 74 024	HOEVELHOF	70,64	12 635	179	4794
05 7 74 028	LICHTENAU, STADT	192,02	9 148	48	4791
05 7 74 032	PADERBORN, STADT	179,35	110 296	615	4790
05 7 74 036	SALZKOTTEN, STADT	109,43	19 537	179	4796
05 7 74 040	WUENNENBERG, STADT	160,96	9 884	61	4798
05 7 74	ZUSAMMEN ...	1 244,50	231 579	186	X
05 7	ZUSAMMEN ...	6 514,91	1 787 042	274	X
05 9	REG.-BEZ. ARNSBERG				
05 9 11 000	BOCHUM, STADT	145,38	381 216	2 622	4630
05 9 13 000	DORTMUND, STADT	280,19	568 164	2 028	4600
05 9 14 000	HAGEN, STADT	160,35	206 070	1 285	5800
05 9 15 000	HAMM, STADT	226,12	165 957	734	4700
05 9 16 000	HERNE, STADT	51,39	171 274	3 333	4690
05 9 54	ENNEPE-RUHR-KREIS				
	SITZ: SCHWELM, STADT				
05 9 54 004	BRECKERFELD, STADT	58,65	7 775	133	5805
05 9 54 008	ENNEPETAL, STADT	57,39	33 744	588	5828
05 9 54 012	GEVELSBERG, STADT	26,27	30 444	1 159	5820
05 9 54 016	HATTINGEN, STADT	71,37	54 964	770	4320
05 9 54 020	HERDECKE, STADT	22,38	24 703	1 104	5804
05 9 54 024	SCHWELM, STADT	20,49	29 831	1 456	5830
05 9 54 028	SPROCKHOEVEL, STADT	47,76	23 892	500	4322
05 9 54 032	WETTER (RUHR), STADT	31,44	28 737	914	5802
05 9 54 036	WITTEN, STADT	72,33	102 232	1 413	5810
05 9 54	ZUSAMMEN ...	408,08	336 322	824	X
05 9 58	HOCHSAUERLANDKREIS				
	SITZ: MESCHEDE, STADT				
05 9 58 004	ARNSBERG, STADT	193,39	74 641	386	5760
05 9 58 008	BESTWIG	69,28	11 204	162	5780
05 9 58 012	BRILON, STADT	228,97	24 565	107	5790
05 9 58 016	ESLOHE (SAUERLAND)	115,31	8 272	72	5779
05 9 58 020	HALLENBERG, STADT	65,36	4 642	71	5789
05 9 58 024	MARSBERG, STADT	182,01	21 442	118	3538
05 9 58 028	MEDEBACH, STADT	126,05	7 106	56	5789
05 9 58 032	MESCHEDE, STADT	215,10	29 313	136	5778
05 9 58 036	OLSBERG, STADT	117,79	14 392	122	5787
05 9 58 040	SCHMALLENBERG, STADT	302,33	24 429	81	5948
05 9 58 044	SUNDERN (SAUERLAND), STADT	194,05	25 223	130	5768
05 9 58 048	WINTERBERG, STADT	147,84	15 140	102	5788
05 9 58	ZUSAMMEN ...	1 957,48	260 369	133	X
05 9 62	MAERKISCHER KREIS				
	SITZ: LUEDENSCHIED, STADT				
05 9 62 004	ALTENA, STADT	44,30	22 103	499	5990
05 9 62 008	BALVE, STADT	74,75	10 849	145	5983
05 9 62 012	HALVER, STADT	77,38	14 928	193	5884
05 9 62 016	HEMER, STADT	67,55	31 486	466	5870
05 9 62 020	HERSCHEID	58,91	6 834	116	5974
05 9 62 024	ISERLOHN, STADT	125,51	89 466	713	5860
05 9 62 028	KIERSPE, STADT	71,62	14 734	206	5883
05 9 62 032	LUEDENSCHIED, STADT	86,71	73 442	847	5880
05 9 62 036	MEINERZHAGEN, STADT	115,16	19 355	168	5882
05 9 62 040	MENDEN (SAUERLAND), STADT	86,07	52 175	606	5750
05 9 62 044	NACHRODT-WIBLINGWERDE	29,00	6 523	225	5992
05 9 62 048	NEUENRADE, STADT	54,12	11 215	207	5982

3 GEMEINDEN IN SYSTEMATISCHER ORDNUNG MIT SCHLUESSELNUMMER, FLAECHE, BEVOELKERUNG,
BEVOELKERUNGSDICHTE UND POSTLEITZAHL AM 31.12.1986

SCHLUESSEL- NUMMER	LAND, REG.-BEZIRK, KREIS, GEMEINDE	FLAECHE KM 2	BEVOEL- KERUNG	BEV.- DICHTE JE KM 2	POST- LEIT- ZAHL
05 9 62 052	PLETTENBERG, STADT	96,24	27 568	286	5970
05 9 62 056	SCHALKSMUEHLE	38,20	11 371	298	5885
05 9 62 060	WERDOHL, STADT	33,37	20 336	609	5980
05 9 62	ZUSAMMEN ...	1 058,89	412 385	389	X
05 9 66	OLPE				
	SITZ: OLPE, STADT				
05 9 66 004	ATTENDORN, STADT	97,79	21 350	218	5952
05 9 66 008	DROLSHAGEN, STADT	67,14	10 143	151	5962
05 9 66 012	FINNENTROP	103,97	16 241	156	5950
05 9 66 016	KIRCHHUNDEM	147,88	11 549	78	5942
05 9 66 020	LENNESTADT, STADT	135,00	25 985	192	5940
05 9 66 024	OLPE, STADT	85,67	22 371	261	5960
05 9 66 028	WENDEN	72,55	15 710	217	5963
05 9 66	ZUSAMMEN ...	710,00	123 349	174	X
05 9 70	SIEGEN-WITTGENSTEIN				
	SITZ: SIEGEN, STADT				
05 9 70 004	BAD BERLEBURG, STADT	275,23	19 680	72	5920
05 9 70 008	BURBACH	79,66	13 243	166	5909
05 9 70 012	ERNDTEBRUECK	70,84	7 655	108	5927
05 9 70 016	FREUDENBERG, STADT	54,45	16 150	297	5905
05 9 70 020	HILCHENBACH, STADT	80,85	15 086	187	5912
05 9 70 024	KREUZTAL, STADT	70,92	28 989	409	5910
05 9 70 028	BAD LAASPHE, STADT	135,74	14 328	106	5928
05 9 70 032	NETPHEN	137,34	22 637	165	5902
05 9 70 036	NEUNKIRCHEN	39,60	13 912	351	5908
05 9 70 040	SIEGEN, STADT	114,68	107 319	936	5900
05 9 70 044	WILNSDORF	72,00	19 896	276	5901
05 9 70	ZUSAMMEN ...	1 131,31	278 895	247	X
05 9 74	SOEST				
	SITZ: SOEST, STADT				
05 9 74 004	ANROECHTE	73,77	8 998	122	4783
05 9 74 008	BAD SASSENDORF	63,37	10 106	159	4772
05 9 74 012	ENSE	51,07	9 657	189	4763
05 9 74 016	ERWITTE, STADT	89,29	12 998	146	4782
05 9 74 020	GESEKE, STADT	97,45	17 972	184	4787
05 9 74 024	LIPPETAL	126,56	10 517	83	4775
05 9 74 028	LIPPSTADT, STADT	113,36	60 141	531	4780
05 9 74 032	MOEHNESEE	123,36	9 134	74	4773
05 9 74 036	RUETHEN, STADT	158,10	10 804	68	4784
05 9 74 040	SOEST, STADT	85,87	42 028	489	4770
05 9 74 044	WARSTEIN, STADT	157,90	27 616	175	4788
05 9 74 048	WELVER	85,59	10 438	122	4777
05 9 74 052	WERL, STADT	76,35	26 025	341	4760
05 9 74 056	WICKEDE (RUHR)	25,20	11 553	458	5757
05 9 74	ZUSAMMEN ...	1 327,24	267 987	202	X
05 9 78	UNNA				
	SITZ: UNNA, STADT				
05 9 78 004	BERGKAMEN, STADT	44,78	47 912	1 070	4709
05 9 78 008	BOENEN	38,00	17 277	455	4703
05 9 78 012	FROENDENBERG, STADT	56,21	20 113	358	5758
05 9 78 016	HOLZWICKEDE	22,36	16 463	736	4755
05 9 78 020	KAMEN, STADT	40,93	44 509	1 087	4708
05 9 78 024	LUENEN, STADT	59,08	84 352	1 428	4670
05 9 78 028	SCHWERTE, STADT	56,19	48 456	862	5840
05 9 78 032	SELM, STADT	60,40	25 641	425	4714
05 9 78 036	UNNA, STADT	88,53	59 587	673	4750
05 9 78 040	WERNE, STADT	75,99	28 303	372	4712
05 9 78	ZUSAMMEN ...	542,47	392 613	724	X
05 9	ZUSAMMEN ...	7 998,90	3 564 601	446	X
05	ZUSAMMEN ...	34 067,94	16 676 501	490	X

06 HESSEN

Verwaltungsgrenzen nach dem Stand vom 31.12.1986



Schlüsselnummern und Namen
der Regierungsbezirke
(In der Karte jeweils nur die Schlüsselnummer)

- 4 Darmstadt
- 5 Gießen
- 6 Kassel

	Schlüsselnummern	Grenzen	Verwaltungssitz ¹⁾
Land:	06	—	Wiesbaden
Regierungsbezirk:	4	—	○
Landkreis:	31	—	○
Kreisfreie Stadt:	11	---	

¹⁾ Verwaltungssitze der Kreise sind nur benannt, wenn sie nicht mit dem Namen des Kreises übereinstimmen.

3 GEMEINDEN IN SYSTEMATISCHER ORDNUNG MIT SCHLUESSELNUMMER, FLAECHE, BEVOELKERUNG,
BEVOELKERUNGSDICHTE UND POSTLEITZAHL AM 31.12.1986

SCHLUESSEL- NUMMER	LAND, REG.-BEZIRK, KREIS, GEMEINDE	FLAECHE KM 2	BEVOEL- KERUNG	BEV. - DICHT JE KM 2	POST- LEIT- ZAHL
06	HESSEN				
06 4	REG.-BEZ. DARMSTADT				
06 4 11 000	DARMSTADT, STADT	122,36	133 572	1 092	6100
06 4 12 000	FRANKFURT AM MAIN, STADT	248,56	592 411	2 383	6000
06 4 13 000	OFFENBACH AM MAIN, STADT	44,84	107 078	2 388	6050
06 4 14 000	WIESBADEN, LANDESHAUPTSTADT	204,01	266 542	1 307	6200
06 4 31	BERGSTRASSE				
	SITZ: HEPPENHEIM (BERGSTRASSE), KREISSTADT				
06 4 31 001	ABTSTEINACH	11,03	2 175	197	6941
06 4 31 002	BENSHEIM, STADT	57,86	33 537	580	6140
06 4 31 003	BIBLIS	40,44	8 154	202	6843
06 4 31 004	BIRKENAU	24,55	10 455	426	6943
06 4 31 005	BUERSTADT, STADT	34,47	14 117	410	6842
06 4 31 006	EINHAUSEN	26,67	4 936	185	6141
06 4 31 007	FUERTH	38,41	9 486	247	6149
06 4 31 008	GORXHEIMERTAL	10,46	3 966	379	6946
06 4 31 009	GRASELLENBACH	22,87	3 068	134	6149
06 4 31 010	GROSS-ROHRHEIM	19,56	3 398	174	6845
06 4 31 011	HEPPENHEIM (BERGSTRASSE), KREISSTADT	52,13	24 028	461	6148
06 4 31 012	HIRSCHHORN (NECKAR), STADT	30,84	4 016	130	6932
06 4 31 013	LAMPERTHEIM, STADT	72,30	30 660	424	6840
06 4 31 014	LAUTERTAL (ODENWALD)	30,76	6 934	225	6147
06 4 31 015	LINDENFELS, STADT	21,09	5 119	243	6145
06 4 31 016	LORSCH, STADT	25,23	10 714	425	6143
06 4 31 017	MOERLENBACH	27,22	8 712	320	6942
06 4 31 018	NECKARSTEINACH, STADT	22,06	3 743	170	6918
06 4 31 019	RIMBACH	23,15	8 195	354	6149
06 4 31 020	VIERNHEIM, STADT	48,40	29 076	601	6806
06 4 31 021	WALD-MICHELBAACH	74,35	10 926	147	6948
06 4 31 022	ZWINGENBERG, STADT	5,62	5 595	996	6144
06 4 31	ZUSAMMEN ...	719,47	241 010	335	X
06 4 32	DARMSTADT-DIEBURG				
	SITZ: DARMSTADT, STADT				
06 4 32 001	ALSBACH-HAEHNLEIN	15,78	7 249	459	6146
06 4 32 002	BABENHAUSEN, STADT	66,87	13 831	207	6113
06 4 32 003	BICKENBACH	9,26	4 526	489	6101
06 4 32 004	DIEBURG, STADT	23,60	12 672	537	6110
06 4 32 005	EPPERTSHAUSEN	13,09	5 098	389	6116
06 4 32 006	ERZHAUSEN	7,40	6 261	846	6106
06 4 32 007	FISCHBACHTAL	13,27	2 260	170	6101
06 4 32 008	GRIESHEIM, STADT	21,41	20 216	944	6103
06 4 32 009	GROSS-BIEBERAU, STADT	18,27	3 886	213	6101
06 4 32 010	GROSS-UMSTADT, STADT	86,81	18 885	218	6114
06 4 32 011	GROSS-ZIMMERN	20,77	10 304	496	6112
06 4 32 012	MESSEL	14,71	3 673	250	6101
06 4 32 013	MODAUTAL	31,79	4 594	145	6101
06 4 32 014	MUEHLTAL	25,33	12 858	508	6109
06 4 32 015	MUENSTER	20,78	11 309	544	6115
06 4 32 016	OBER-RAMSTADT, STADT	41,88	12 784	305	6105
06 4 32 017	OTZBERG	41,94	5 769	138	6111
06 4 32 018	PFUNGSTADT, STADT	42,53	23 437	551	6102
06 4 32 019	REINHEIM, STADT	27,71	16 336	590	6107
06 4 32 020	ROSSDORF	20,60	10 621	516	6101
06 4 32 021	SCHAAFHEIM	32,16	7 648	238	6117
06 4 32 022	SEEHEIM-JUGENHEIM	28,00	16 599	593	6104
06 4 32 023	WEITERSTADT	34,40	20 530	597	6108
06 4 32	ZUSAMMEN ...	658,36	251 346	382	X

3 GEMEINDEN IN SYSTEMATISCHER ORDNUNG MIT SCHLUESSELNUMMER, FLAECHE, BEVOELKERUNG,
BEVOELKERUNGSDICHTE UND POSTLEITZAHL AM 31.12.1986

SCHLUESSEL- NUMMER	LAND, REG.-BEZIRK, KREIS, GEMEINDE	FLAECHE KM 2	BEVOEL- KERUNG	BEV.- DICHT JE KM 2	POST- LEIT- ZAHL
06 4 33	GROSS-GERAU				
	SITZ: GROSS-GERAU, STADT				
06 4 33 001	BIEBESHEIM AM RHEIN	18,69	6 044	323	6083
06 4 33 002	BISCHOFSCHEIM	9,03	12 335	1 366	6094
06 4 33 003	BUETTELORN	30,01	10 930	364	6087
06 4 33 004	GERNSHEIM, STADT	40,11	8 214	205	6084
06 4 33 005	GINSHEIM-GUSTAVSBURG	13,94	14 970	1 074	6095
06 4 33 006	GROSS-GERAU, STADT	54,47	21 508	395	6080
06 4 33 007	KELSTERBACH, STADT	15,40	13 370	868	6092
06 4 33 008	MOERFELDEN-WALLDORF, STADT	44,16	29 406	666	6082
06 4 33 009	NAUHEIM	13,77	9 895	719	6085
06 4 33 010	RAUNHEIM, STADT	12,61	10 944	868	6096
06 4 33 011	RIEDSTADT	73,75	17 822	242	6086
06 4 33 012	RUESSELSHEIM, STADT	58,28	57 303	983	6090
06 4 33 013	STOCKSTADT AM RHEIN	18,71	5 018	268	6081
06 4 33 014	TREBUR	50,14	10 932	218	6097
06 4 33	ZUSAMMEN ...	453,07	228 691	505	X
06 4 34	HOCHTAUNUSKREIS				
	SITZ: BAD HOMBURG V. D. HOEHE, STADT				
06 4 34 001	BAD HOMBURG V. D. HOEHE, STADT	51,16	51 081	998	6380
06 4 34 002	FRIEDRICHSORF, STADT	30,16	24 098	799	6382
06 4 34 003	GLASHUETTEN	27,07	5 370	198	6246
06 4 34 004	GRAEVENWIESBACH	43,16	4 140	96	6394
06 4 34 005	KOENIGSTEIN IM TAUNUS, STADT	25,07	16 373	653	6240
06 4 34 006	KRONBERG IM TAUNUS, STADT	18,63	17 932	963	6242
06 4 34 007	NEU-ANSPACH	36,14	10 117	280	6392
06 4 34 008	OBERURSEL (TAUNUS), STADT	45,37	38 781	855	6370
06 4 34 009	SCHMITTEN	35,51	7 927	223	6384
06 4 34 010	STEINBACH (TAUNUS), STADT	4,40	9 511	2 162	6374
06 4 34 011	USINGEN, STADT	55,86	11 346	203	6390
06 4 34 012	WEHRHEIM	38,36	7 514	196	6393
06 4 34 013	WEILROD	71,12	5 808	82	6395
06 4 34	ZUSAMMEN ...	482,01	209 998	436	X
06 4 35	MAIN-KINZIG-KREIS				
	SITZ: HANAU, STADT				
06 4 35 001	BAD ORB, STADT	47,78	8 169	171	6482
06 4 35 002	BAD SODEN-SALMUENSTER, STADT	58,62	11 758	201	6483
06 4 35 003	BIEBERGEMUEND	78,54	7 154	91	6465
06 4 35 004	BIRSTEIN	86,63	5 824	67	6484
06 4 35 005	BRACHTTAL	30,85	4 765	154	6486
06 4 35 006	BRUCHKOEDEL, STADT	29,68	18 198	613	6454
06 4 35 007	ERLENSEE	18,59	11 181	601	6455
06 4 35 008	FLOERSBACHTAL	52,11	2 347	45	6487
06 4 35 009	FREIGERICHT	33,42	12 590	377	6463
06 4 35 010	GELNHAUSEN, BARBAROSSASTADT	45,21	18 253	404	6460
06 4 35 011	GROSSKROTZENBURG	7,44	6 379	857	6451
06 4 35 012	GRUENDAU	67,63	11 207	166	6466
06 4 35 013	HAMMERSBACH	20,15	3 907	194	6451
06 4 35 014	HANAU, STADT	76,52	85 217	1 114	6450
06 4 35 015	HASSELROTH	18,92	6 920	366	6467
06 4 35 016	JOSSGRUND	50,72	3 416	67	6485
06 4 35 017	LANGENSELBOLD, STADT	26,26	10 544	402	6456
06 4 35 018	LINSENGERICHT	29,82	8 370	281	6464
06 4 35 019	MAINTAL, STADT	32,40	36 589	1 129	6457
06 4 35 020	NEUBERG	10,54	4 753	451	6451
06 4 35 021	NIDDERAU, STADT	46,73	14 841	318	6369
06 4 35 022	NIEDERDORFELDEN	6,55	3 040	464	6369
06 4 35 023	RODENBACH	16,71	11 732	702	6458
06 4 35 024	RONNEBURG	14,25	2 813	197	6451
06 4 35 025	SCHLUECHTERN, STADT	113,32	14 437	127	6490
06 4 35 026	SCHOENECK	21,49	10 524	490	6369
06 4 35 027	SINN TAL	111,83	9 340	84	6492
06 4 35 028	STEINAU AN DER STRASSE, STADT	104,86	10 394	99	6497

3 GEMEINDEN IN SYSTEMATISCHER ORDNUNG MIT SCHLUESSELNUMMER, FLAECHE, BEVOELKERUNG,
BEVOELKERUNGSDICHTE UND POSTLEITZAHL AM 31.12.1986

SCHLUESSEL- NUMMER	LAND, REG.-BEZIRK, KREIS, GEMEINDE	FLAECHE KM 2	BEVOEL- KERUNG	BEV.- DICHTE JE KM 2	POST- LEIT- ZAHL
06 4 35 029	WAECHTERSACH, STADT	50,73	10 552	208	6480
06 4 35 200	GUTSBEZIRK SPESSART, GEMFR. GEBIET	89,20	-	-	-
06 4 35	ZUSAMMEN ...	1 397,50	365 214	261	X
06 4 36	MAIN-TAUNUS-KREIS				
	SITZ: HOFHEIM AM TAUNUS, KREISSTADT				
06 4 36 001	BAD SODEN AM TAUNUS, STADT	12,45	18 392	1 477	6232
06 4 36 002	EPPSTEIN, STADT	24,20	12 215	505	6239
06 4 36 003	ESCHBORN, STADT	12,13	17 815	1 469	6236
06 4 36 004	FLOERSHEIM AM MAIN, STADT	22,95	16 231	707	6093
06 4 36 005	HATTERSHEIM AM MAIN, STADT	15,81	23 332	1 476	6234
06 4 36 006	HOCHHEIM AM MAIN, STADT	19,43	15 316	788	6203
06 4 36 007	HOFHEIM AM TAUNUS, KREISSTADT	57,38	33 985	592	6238
06 4 36 008	KELKHEIM (TAUNUS), STADT	30,77	26 961	876	6233
06 4 36 009	KRIFTEL	6,76	9 715	1 437	6239
06 4 36 010	LIEDERBACH	6,20	7 052	1 137	6237
06 4 36 011	SCHWALBACH AM TAUNUS, STADT	6,47	14 974	2 314	6231
06 4 36 012	SULZBACH (TAUNUS)	7,85	6 522	831	6231
06 4 36	ZUSAMMEN ...	222,40	202 510	911	X
06 4 37	ODENWALDKREIS				
	SITZ: ERBACH, KREISSTADT				
06 4 37 001	BAD KOENIG, STADT	46,73	8 247	176	6123
06 4 37 002	BEERFELDEN, STADT	71,18	6 757	95	6124
06 4 37 003	BRENSBACH	23,18	4 801	207	6101
06 4 37 004	BREUBERG, STADT	30,76	6 704	218	6127
06 4 37 005	BROMBACHTAL	20,44	3 247	159	6126
06 4 37 006	ERBACH, KREISSTADT	61,54	10 850	176	6120
06 4 37 007	FRAENKISCH-CRUMBACH	16,10	2 953	183	6101
06 4 37 008	HESENECK	29,99	788	26	6121
06 4 37 009	HOECHST I. ODW.	30,51	8 585	281	6128
06 4 37 010	LUETZELBACH	35,46	6 193	175	6129
06 4 37 011	MICHELSTADT, STADT	86,97	14 404	166	6120
06 4 37 012	MOSSAUTAL	48,50	2 247	46	6121
06 4 37 013	REICHELHEIM (ODENWALD)	58,21	7 659	132	6101
06 4 37 014	ROTHENBERG	30,47	2 394	79	6121
06 4 37 015	SENSBACHTAL	33,94	1 067	31	6121
06 4 37	ZUSAMMEN ...	623,98	86 896	139	X
06 4 38	OFFENBACH				
	SITZ: OFFENBACH AM MAIN, STADT				
06 4 38 001	DIETZENBACH, STADT	21,67	27 127	1 252	6057
06 4 38 002	DREIEICH, STADT	53,28	38 082	715	6072
06 4 38 003	EGELSBACH	14,82	9 039	610	6073
06 4 38 004	HAINBURG	15,94	13 772	864	6452
06 4 38 005	HEUSENSTAMM, STADT	19,03	17 723	931	6056
06 4 38 006	LANGEN, STADT	29,12	29 302	1 006	6070
06 4 38 007	MAINHAUSEN	17,92	6 808	380	6451
06 4 38 008	MUEHLHEIM AM MAIN, STADT	20,73	24 023	1 159	6052
06 4 38 009	NEU-ISENBURG, STADT	24,30	35 170	1 447	6078
06 4 38 010	OBERTSHAUSEN, STADT	13,56	21 406	1 579	6053
06 4 38 011	RODGAU, STADT	65,04	37 319	574	6054
06 4 38 012	ROEDERMARK, STADT	30,02	23 517	783	6074
06 4 38 013	SELIGENSTADT, STADT	30,84	17 023	552	6453
06 4 38	ZUSAMMEN ...	356,27	300 311	843	X
06 4 39	RHEINGAU-TAUNUS-KREIS				
	SITZ: BAD SCHWALBACH, KREISSTADT				
06 4 39 001	AARBERGEN	33,93	6 369	188	6209
06 4 39 002	BAD SCHWALBACH, KREISSTADT	40,22	9 547	237	6208
06 4 39 003	ELTVILLE AM RHEIN, STADT	46,77	15 503	331	6228
06 4 39 004	GEISENHEIM, STADT	40,33	11 209	278	6222

3 GEMEINDEN IN SYSTEMATISCHER ORDNUNG MIT SCHLUESSELNUMMER, FLAECHE, BEVOELKERUNG,
BEVOELKERUNGSDICHTE UND POSTLEITZAHL AM 31.12.1986

SCHLUESSEL- NUMMER	LAND, REG.-BEZIRK, KREIS, GEMEINDE	FLAECHE KM 2	BEVOEL- KERUNG	BEV.- DICHT JE KM 2	POST- LEIT- ZAHL
06 4 39 005	HEIDENROD	95,99	6 692	70	6209
06 4 39 006	HOHENSTEIN	63,78	5 873	92	6209
06 4 39 007	HUENSTETTEN	50,46	7 973	158	6274
06 4 39 008	IDSTEIN, STADT	79,70	20 292	255	6270
06 4 39 009	KIEDRICH	12,34	3 587	291	6229
06 4 39 010	LORCH, STADT	54,55	4 554	83	6223
06 4 39 011	NIEDERNHAUSEN	35,12	12 156	346	6272
06 4 39 012	OESTRICH-WINKEL, STADT	59,55	10 798	181	6227
06 4 39 013	RUEDESHEIM AM RHEIN, STADT	51,45	9 865	192	6220
06 4 39 014	SCHLANGENBAD	36,54	6 072	166	6229
06 4 39 015	TAUNUSSTEIN, STADT	67,04	26 178	390	6204
06 4 39 016	WALDEMS	36,74	4 899	133	6273
06 4 39 017	WALLUF	6,74	5 338	792	6229
06 4 39	ZUSAMMEN ...	811,25	166 905	206	X
06 4 40	WETTERAUKREIS				
	SITZ: FRIEDBERG (HESSEN), KREISSTADT				
06 4 40 001	ALTENSTADT	30,07	9 229	307	6472
06 4 40 002	BAD NAUHEIM, STADT	32,54	26 521	815	6350
06 4 40 003	BAD VILBEL, STADT	25,65	24 984	974	6368
06 4 40 004	BUEDINGEN, STADT	122,83	17 094	139	6470
06 4 40 005	BUTZBACH, STADT	106,62	21 252	199	6308
06 4 40 006	ECHZELL	37,61	5 115	136	6363
06 4 40 007	FLORSTADT	39,60	7 926	200	6364
06 4 40 008	FRIEDBERG (HESSEN), KREISSTADT	50,17	23 901	476	6360
06 4 40 009	GEDERN, STADT	75,23	6 992	93	6473
06 4 40 010	GLAUBURG	12,67	3 031	239	6475
06 4 40 011	HIRZENHAIN	16,11	2 646	164	6476
06 4 40 012	KARBEN, STADT	43,96	18 440	419	6367
06 4 40 013	KEFENROD	30,66	2 455	80	6471
06 4 40 014	LIMESHAIN	12,51	4 224	338	6477
06 4 40 015	MUENZENBERG, STADT	31,64	4 953	157	6309
06 4 40 016	NIDDA, STADT	118,34	16 546	140	6478
06 4 40 017	NIDDATAL, STADT	40,21	8 218	204	6361
06 4 40 018	OBER-MOERLEN	37,65	5 027	134	6352
06 4 40 019	ORTENBERG, STADT	54,70	7 852	144	6474
06 4 40 020	RANSTADT	34,25	4 009	117	6479
06 4 40 021	REICHELSCHEIM (WETTERAU), STADT	27,60	5 900	214	6361
06 4 40 022	ROCKENBERG	16,14	3 815	236	6309
06 4 40 023	ROSBACH V. D. HOEHE, STADT	45,33	9 805	216	6365
06 4 40 024	WOELFERSHEIM	43,15	8 007	186	6366
06 4 40 025	WOELLSTADT	15,38	5 098	331	6362
06 4 40	ZUSAMMEN ...	1 100,62	253 040	230	X
06 4	ZUSAMMEN ...	7 444,70	3 405 524	457	X
06 5	REG.-BEZ. GIESSEN				
06 5 31	GIESSEN				
	SITZ: GIESSEN, UNIVERSITAETSSTADT				
06 5 31 001	ALLENDORF (LUMDA), STADT	22,01	3 456	157	6301
06 5 31 002	BIEBERTAL	43,93	9 860	224	6301
06 5 31 003	BUSECK	38,67	11 276	292	6305
06 5 31 004	FERNWALD	21,57	6 106	283	6301
06 5 31 005	GIESSEN, UNIVERSITAETSSTADT	72,56	71 095	980	6300
06 5 31 006	GRUENBERG, STADT	89,24	11 531	129	6310
06 5 31 007	HEUCHELHEIM	10,58	7 227	683	6301
06 5 31 008	HUNGEN, STADT	86,75	11 798	136	6303
06 5 31 009	LANGGOENS	52,54	10 460	199	6306
06 5 31 010	LAUBACH, STADT	97,01	9 481	98	6312
06 5 31 011	LICH, STADT	77,61	11 105	143	6302
06 5 31 012	LINDEN, STADT	22,78	10 884	478	6307
06 5 31 013	LOLLAR, STADT	21,90	8 564	391	6304
06 5 31 014	POHLHEIM, STADT	38,00	14 463	381	6301
06 5 31 015	RABENAU	43,40	5 006	115	6301
06 5 31 016	REISKIRCHEN	44,99	8 438	188	6301

3 GEMEINDEN IN SYSTEMATISCHER ORDNUNG MIT SCHLUESSELNUMMER, FLAECHE, BEVOELKERUNG,
BEVOELKERUNGSDICHTE UND POSTLEITZAHL AM 31.12.1986

SCHLUESSEL- NUMMER	LAND, REG.-BEZIRK, KREIS, GEMEINDE	FLAECHE KM 2	BEVOEL- KERUNG	BEV.- DICHTE JE KM 2	POST- LEIT- ZAHL
06 5 31 017	STAUFENBERG, STADT	28,11	6 880	245	6301
06 5 31 018	WETTENBERG	42,97	11 575	269	6301
06 5 31	ZUSAMMEN ...	854,62	229 205	268	X
06 5 32	LAHN-DILL-KREIS				
	SITZ: WETZLAR, STADT				
06 5 32 001	ASSLAR, STADT	43,59	11 207	257	6334
06 5 32 002	BISCHOFFEN	35,37	3 121	88	6339
06 5 32 003	BRAUNFELS, STADT	47,23	9 790	207	6333
06 5 32 004	BREITSCHIED	31,75	4 418	139	6349
06 5 32 005	DIETZHOELZTAL	37,44	6 019	161	6344
06 5 32 006	DILLENBURG, STADT	83,88	22 835	272	6340
06 5 32 007	DRIEDORF	47,55	4 801	101	6349
06 5 32 008	EHRINGSHAUSEN	45,43	8 530	188	6332
06 5 32 009	ESCHENBURG	45,74	9 485	207	6345
06 5 32 010	GREIFENSTEIN	67,42	6 630	98	6349
06 5 32 011	HAIGER, STADT	106,68	17 735	166	6342
06 5 32 012	HERBORN, STADT	63,82	20 956	328	6348
06 5 32 013	HOHENAHR	45,67	4 325	95	6331
06 5 32 014	HUETTENBERG	40,76	8 524	209	6338
06 5 32 015	LAHNAU	23,93	7 707	322	6335
06 5 32 016	LEUN, STADT	28,66	5 038	176	6337
06 5 32 017	MITTENAAR	35,17	4 826	137	6349
06 5 32 018	SCHOEFFENGRUND	34,06	5 680	167	6331
06 5 32 019	SIEGBACH	29,08	2 951	101	6349
06 5 32 020	SINN	18,73	5 791	309	6349
06 5 32 021	SOLMS, STADT	34,04	12 437	365	6336
06 5 32 022	WALDSOLMS	44,77	4 194	94	6331
06 5 32 023	WETZLAR, STADT	75,67	50 284	665	6330
06 5 32	ZUSAMMEN ...	1 066,44	237 284	223	X
06 5 33	LIMBURG-WEILBURG				
	SITZ: LIMBURG A. D. LAHN, KREISSTADT				
06 5 33 001	BESELICH	31,53	4 742	150	6251
06 5 33 002	BRECHEN	24,86	6 069	244	6259
06 5 33 003	BAD CAMBERG, STADT	54,66	12 363	226	6277
06 5 33 004	DORNBURG	33,21	7 936	239	6255
06 5 33 005	ELBTAL	11,11	2 150	194	6251
06 5 33 006	ELZ	16,87	6 821	404	6254
06 5 33 007	HADAMAR, STADT	40,97	10 829	264	6253
06 5 33 008	HUENFELDEN	62,70	9 181	146	6257
06 5 33 009	LIMBURG A. D. LAHN, KREISSTADT	45,15	28 905	640	6250
06 5 33 010	LOEHNBERG	33,83	4 299	127	6293
06 5 33 011	MENGERSKIRCHEN	30,82	4 557	148	6296
06 5 33 012	MERENBERG	23,09	2 636	114	6295
06 5 33 013	RUNKEL, STADT	43,72	8 819	202	6251
06 5 33 014	SELTERS (TAUNUS)	40,47	6 617	164	6251
06 5 33 015	VILLMAR	43,10	6 300	146	6256
06 5 33 016	WALDBRUNN (WESTERWALD)	29,74	5 206	175	6251
06 5 33 017	WEILBURG, STADT	57,46	11 865	206	6290
06 5 33 018	WEILMUNSTER, MARKTFLECKEN	77,42	8 829	114	6292
06 5 33 019	WEINBACH	37,65	4 494	119	6294
06 5 33	ZUSAMMEN ...	738,36	152 618	207	X
06 5 34	MARBURG-BIEDENKOPF				
	SITZ: MARBURG, UNIVERSITAETSSTADT				
06 5 34 001	AMOENEBURG, STADT	43,95	4 894	111	3572
06 5 34 002	ANGELBURG	16,72	3 384	202	6347
06 5 34 003	BAD ENDBACH	39,84	8 214	206	3551
06 5 34 004	BIEDENKOPF, STADT	90,33	14 413	160	3560
06 5 34 005	BREIDENBACH	44,83	6 181	138	3565
06 5 34 006	COELBE	26,67	6 229	234	3553
06 5 34 007	DAUTPHETAL	72,03	11 718	163	3563
06 5 34 008	EBSDORFERGRUND	72,85	8 079	111	3557
06 5 34 009	FRONHAUSEN	27,88	3 664	131	3555

3 GEMEINDEN IN SYSTEMATISCHER ORDNUNG MIT SCHLUESSELNUMMER, FLAECH, BEVOELKERUNG,
BEVOELKERUNGSDICHTE UND POSTLEITZAHL AM 31.12.1986

SCHLUESSEL- NUMMER	LAND, REG.-BEZIRK, KREIS, GEMEINDE	FLAECH KM 2	BEVOEL- KERUNG	BEV.- DICHT JE KM 2	POST- LEIT- ZAHL
06 5 34 010	GLADENBACH, STADT	72,28	11 046	153	3554
06 5 34 011	KIRCHHAIN, STADT	90,92	15 400	169	3575
06 5 34 012	LAHNTAL	40,48	6 001	148	3551
06 5 34 013	LOHRA	49,18	5 160	105	3554
06 5 34 014	MARBURG, UNIVERSITAETSSTADT	123,94	77 114	622	3550
06 5 34 015	MUENCHHAUSEN	41,54	3 594	87	3551
06 5 34 016	NEUSTADT (HESSEN), STADT	56,88	8 074	142	3577
06 5 34 017	RAUSCHENBERG, STADT	67,32	4 241	63	3576
06 5 34 018	STADTALLENDORF, STADT	78,30	20 412	261	3570
06 5 34 019	STEFFENBERG	24,31	4 167	171	3564
06 5 34 020	WEIMAR	47,06	6 194	132	3556
06 5 34 021	WETTER (HESSEN), STADT	104,58	9 022	86	3552
06 5 34 022	WOHRATAL	30,59	2 158	71	3571
06 5 34	ZUSAMMEN ...	1 262,48	239 359	190	X
06 5 35	VOGELSBERGKREIS				
	SITZ: LAUTERBACH (HESSEN), KREISSTADT				
06 5 35 001	ALSFELD, STADT	129,69	16 908	130	6320
06 5 35 002	ANTRIFTAL	26,59	2 054	77	6327
06 5 35 003	FELDTAL	55,69	3 068	55	6324
06 5 35 004	FREIENSTEINAU	65,67	3 107	47	6494
06 5 35 005	GEMUENDEN (FELDA)	55,00	2 939	53	6316
06 5 35 006	GREBENAU, STADT	55,38	2 922	53	6325
06 5 35 007	GREBENHAIN	91,63	4 758	52	6424
06 5 35 008	HERBSTEIN, STADT	79,95	4 551	57	6422
06 5 35 009	HOMBERG (OHM), STADT	88,02	7 438	85	6313
06 5 35 010	KIRTORF, STADT	79,88	3 281	41	6322
06 5 35 011	LAUTERBACH (HESSEN), KREISSTADT	102,00	14 194	139	6420
06 5 35 012	LAUTERTAL (VOGELSBERG)	53,61	2 500	47	6425
06 5 35 013	MUECKE	86,23	8 965	104	6315
06 5 35 014	ROMROD, STADT	54,43	2 838	52	6326
06 5 35 015	SCHLITZ, STADT	142,09	9 447	66	6407
06 5 35 016	SCHOTTEN, STADT	133,56	9 596	72	6479
06 5 35 017	SCHWALMTAL	54,38	3 120	57	6323
06 5 35 018	ULRICHSTEIN, STADT	65,61	3 258	50	6314
06 5 35 019	WARTENBERG	39,54	3 499	88	6423
06 5 35	ZUSAMMEN ...	1 458,95	108 443	74	X
06 5	ZUSAMMEN ...	5 380,85	966 909	180	X
06 6	REG.-BEZ. KASSEL				
06 6 11 000	KASSEL, STADT	106,81	185 370	1 736	3500
06 6 31	FULDA				
	SITZ: FULDA, STADT				
06 6 31 001	BAD SALZSCHLIRF	13,04	2 531	194	6427
06 6 31 002	BURGHUN	65,05	5 784	89	6419
06 6 31 003	DIPPERZ	30,05	2 686	89	6411
06 6 31 004	EBERSBURG	37,05	3 832	103	6408
06 6 31 005	EHRENBERG (RHOEN)	40,83	2 428	59	6414
06 6 31 006	EICHENZELL	55,93	8 028	144	6405
06 6 31 007	EITERFELD	89,83	7 041	78	6419
06 6 31 008	FLIEDEN	49,66	7 684	155	6403
06 6 31 009	FULDA, STADT	104,04	54 131	520	6400
06 6 31 010	GERSFELD (RHOEN), STADT	89,37	5 856	66	6412
06 6 31 011	GROSSENLUEDER	73,92	7 600	103	6402
06 6 31 012	HILDERS	70,38	4 635	66	6414
06 6 31 013	HOFBIEBER	87,19	5 191	60	6417
06 6 31 014	HOSENFELD	50,71	3 990	79	6406
06 6 31 015	HUENFELD, STADT	119,74	14 054	117	6418
06 6 31 016	KALBACH	70,64	5 534	78	6401
06 6 31 017	KUENZELL	30,29	13 742	454	6411
06 6 31 018	NEUHOF	90,28	10 391	115	6404
06 6 31 019	NUESTTAL	45,52	2 507	55	6419
06 6 31 020	PETERSBERG	35,51	13 019	367	6415
06 6 31 021	POPPENHAUSEN (WASSERKUPPE)	40,77	2 422	59	6416

3 GEMEINDEN IN SYSTEMATISCHER ORDNUNG MIT SCHLUESSELNUMMER, FLAECHE, BEVOELKERUNG,
BEVOELKERUNGSDICHTE UND POSTLEITZAHL AM 31.12.1986

SCHLUESSEL- NUMMER	LAND, REG.-BEZIRK, KREIS, GEMEINDE	FLAECHE KM 2	BEVOEL- KERUNG	BEV.- DICHTE JE KM 2	POST- LEIT- ZAHL
06 6 31 022	RASDORF	30,07	1 603	53	6419
06 6 31 023	TANN (RHOEN), STADT	60,45	4 920	81	6413
06 6 31	ZUSAMMEN ...	1 380,32	189 609	137	X
06 6 32	HERSFELD-ROTENBURG				
	SITZ: BAD HERSFELD, KREISSTADT				
06 6 32 001	ALHEIM	63,83	4 471	70	6445
06 6 32 002	BAD HERSFELD, KREISSTADT	73,72	27 239	369	6430
06 6 32 003	BEBRA, STADT	93,63	15 184	162	6440
06 6 32 004	BREITENBACH A. HERZBERG	42,11	1 790	43	6431
06 6 32 005	CORNBERG	23,36	1 825	78	6441
06 6 32 006	FRIEDEWALD	39,65	2 339	59	6431
06 6 32 007	HAUNECK	17,75	3 469	195	6431
06 6 32 008	HAUNETAL	54,90	3 043	55	6419
06 6 32 009	HERINGEN (WERRA), STADT	61,18	8 774	143	6432
06 6 32 010	HOHENRODA	35,74	3 507	98	6431
06 6 32 011	KIRCHHEIM	50,66	4 141	82	6437
06 6 32 012	LUDWIGSAU	111,91	5 722	51	6438
06 6 32 013	NENTERSHAUSEN	57,06	3 279	57	6446
06 6 32 014	NEUENSTEIN	64,84	3 081	48	6431
06 6 32 015	NIEDERLAULA	64,18	5 138	80	6434
06 6 32 016	PHILIPPSTHAL (WERRA)	21,31	4 885	229	6433
06 6 32 017	RONSHAUSEN	37,65	2 588	69	6447
06 6 32 018	ROTENBURG A. D. FULDA, STADT	79,83	14 554	182	6442
06 6 32 019	SCHENKLENGSFELD	63,78	4 592	72	6436
06 6 32 020	WILDECK	39,86	5 761	145	6444
06 6 32	ZUSAMMEN ...	1 096,95	125 382	114	X
06 6 33	KASSEL				
	SITZ: KASSEL, STADT				
06 6 33 001	AHNATAL	18,06	7 436	412	3501
06 6 33 002	BAD KARLSHAFEN, STADT	14,85	4 239	285	3522
06 6 33 003	BAUNATAL, STADT	38,27	23 091	603	3507
06 6 33 004	BREUNA	40,47	3 593	89	3549
06 6 33 005	CALDEN	54,84	6 787	124	3527
06 6 33 006	EMSTAL	38,69	6 393	165	3501
06 6 33 007	ESPENAU	13,59	4 778	352	3501
06 6 33 008	FULDABRUECK	17,85	9 007	505	3501
06 6 33 009	FULDATAL	33,65	12 179	362	3501
06 6 33 010	GREBENSTEIN, STADT	49,85	5 759	116	3523
06 6 33 011	HABICHTSWALD	28,21	4 863	172	3501
06 6 33 012	HELSA	25,74	5 754	224	3506
06 6 33 013	HOFGEISMAR, STADT	86,36	13 936	161	3520
06 6 33 014	IMMENHAUSEN, STADT	28,56	6 899	242	3524
06 6 33 015	KAUFUNGEN	26,09	10 608	407	3504
06 6 33 016	LIEBENAU, STADT	48,87	3 486	71	3528
06 6 33 017	LOHFELDEN	16,39	12 006	733	3503
06 6 33 018	NAUMBURG, STADT	66,19	4 911	74	3501
06 6 33 019	NIESTE	4,05	1 552	383	3501
06 6 33 020	NIESTETAL	22,18	9 821	443	3501
06 6 33 021	OBERWESER	41,16	3 492	85	3525
06 6 33 022	REINHARDSHAGEN	12,96	4 437	342	3512
06 6 33 023	SCHAUENBURG	30,68	9 696	316	3501
06 6 33 024	SOEHREWALD	59,01	4 686	79	3501
06 6 33 025	TRENDELBURG, STADT	69,34	5 704	82	3526
06 6 33 026	VELLMAR, STADT	13,97	16 641	1 191	3502
06 6 33 027	WAHLSBURG	11,43	2 878	252	3417
06 6 33 028	WOLFHAGEN, STADT	111,94	12 299	110	3549
06 6 33 029	ZIERENBERG, STADT	86,58	6 590	76	3501
06 6 33 200	GUTSBEZIRK REINHARDSWALD, GEMFR. GEBIET	182,62	-	-	3512
06 6 33	ZUSAMMEN ...	1 292,45	223 521	173	X

3 GEMEINDEN IN SYSTEMATISCHER ORDNUNG MIT SCHLUESSELNUMMER, FLAECHE, BEVOELKERUNG,
BEVOELKERUNGSDICHTE UND POSTLEITZAHL AM 31.12.1986

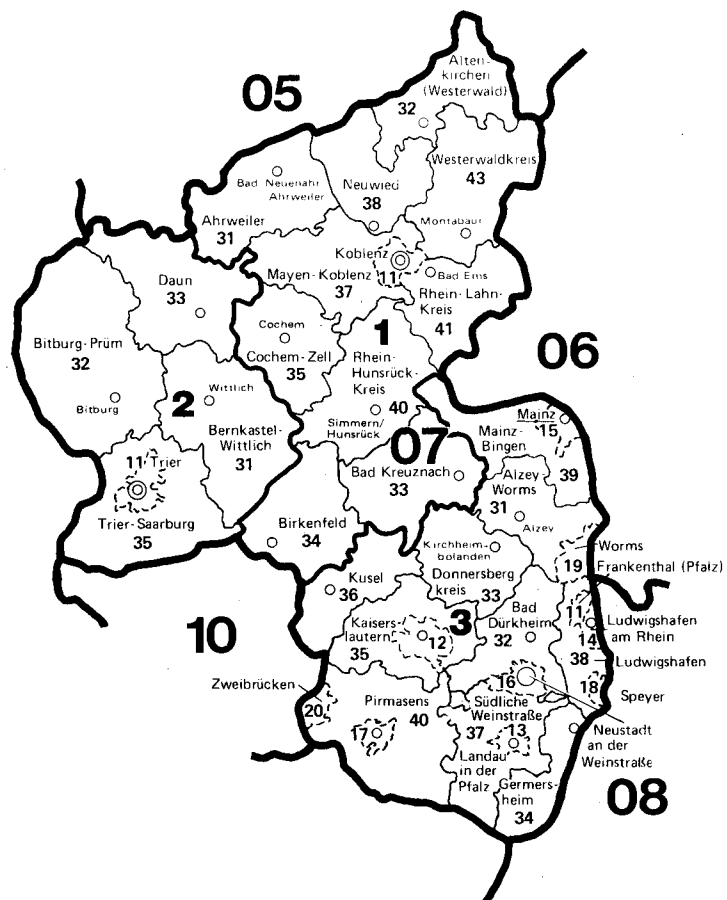
SCHLUESSEL- NUMMER	LAND, REG.-BEZIRK, KREIS, GEMEINDE	FLAECHE KM 2	BEVOEL- KERUNG	BEV.- DICHT JE KM 2	POST- LEIT- ZAHL
06 6 34	SCHWALM-EDER-KREIS				
	SITZ: HOMBERG (EFZE), KREISSTADT				
06 6 34 001	BORKEN (HESSEN), STADT	82,24	13 759	167	3587
06 6 34 002	EDERMUENDE	25,82	6 728	261	3501
06 6 34 003	FELSBERG, STADT	83,28	11 200	134	3582
06 6 34 004	FRIELENDORF	85,82	7 165	83	3579
06 6 34 005	FRITZLAR, STADT	88,79	15 436	174	3580
06 6 34 006	GILSERBERG	61,57	3 156	51	3579
06 6 34 007	GUDENSBURG, STADT	46,49	7 310	157	3505
06 6 34 008	GUXHAGEN	26,27	4 861	185	3501
06 6 34 009	HOMBERG (EFZE), KREISSTADT	99,93	14 216	142	3588
06 6 34 010	JESBERG	49,77	2 830	57	3579
06 6 34 011	KNUELLWALD	100,54	5 244	52	3589
06 6 34 012	KOERLE	17,49	2 537	145	3501
06 6 34 013	MALSFELD	34,49	4 091	119	3509
06 6 34 014	MELSUNGEN, STADT	63,10	13 440	213	3508
06 6 34 015	MORSCHEN	47,94	3 689	77	3509
06 6 34 016	NEUENTAL	38,65	3 415	88	3585
06 6 34 017	NEUKIRCHEN, STADT	63,92	6 785	106	3579
06 6 34 018	NIEDENSTEIN, STADT	30,62	4 891	160	3501
06 6 34 019	OBERAULA	43,84	3 302	75	6435
06 6 34 020	OTTRAU	50,85	2 367	47	3579
06 6 34 021	SCHRECKSBACH	37,28	3 081	83	3579
06 6 34 022	SCHWALMSTADT, STADT	84,74	17 667	208	3578
06 6 34 023	SCHWARZENBORN, STADT	26,93	1 284	48	3579
06 6 34 024	SPANGENBERG, STADT	97,70	6 423	66	3509
06 6 34 025	WABERN	51,45	7 122	138	3583
06 6 34 026	WILLINGSHAUSEN	59,93	4 985	83	3579
06 6 34 027	ZWESTEN	39,45	3 240	82	3584
06 6 34	ZUSAMMEN ...	1 538,90	180 224	117	X
06 6 35	WALDECK-FRANKENBERG				
	SITZ: KORBACH, KREISSTADT				
06 6 35 001	ALLENDORF (EDER)	41,79	4 365	104	3559
06 6 35 002	AROLSEN, STADT	126,32	15 950	126	3548
06 6 35 003	BAD WILDUNGEN, STADT	120,07	15 248	127	3590
06 6 35 004	BATTENBERG (EDER), STADT	64,73	4 951	76	3559
06 6 35 005	BROMSKIRCHEN	35,23	1 715	49	5789
06 6 35 006	BURGWALD	41,30	4 712	114	3559
06 6 35 007	DIEMELSEE	121,70	5 093	42	3543
06 6 35 008	DIEMELSTADT, STADT	82,62	5 652	68	3549
06 6 35 009	EDERTAL	115,72	6 284	54	3593
06 6 35 010	FRANKENAU, STADT	57,29	3 109	54	3559
06 6 35 011	FRANKENBERG (EDER), STADT	124,88	16 687	134	3558
06 6 35 012	GEMUENDEN (WOHRA), STADT	58,67	3 471	59	3573
06 6 35 013	HAINA (KLOSTER)	91,28	4 420	48	3559
06 6 35 014	HATZFELD (EDER), STADT	58,52	3 396	58	3559
06 6 35 015	KORBACH, KREISSTADT	123,98	22 213	179	3540
06 6 35 016	LICHTENFELS, STADT	96,73	4 268	44	3559
06 6 35 017	ROSENTHAL, STADT	51,54	2 085	40	3559
06 6 35 018	TWISTETAL	74,01	4 577	62	3549
06 6 35 019	VOEHL	98,80	5 710	58	3546
06 6 35 020	VOLKMARSEN, STADT	67,46	6 222	92	3549
06 6 35 021	WALDECK, STADT	115,74	6 815	59	3544
06 6 35 022	WILLINGEN (UPLAND)	80,19	6 095	76	3542
06 6 35	ZUSAMMEN ...	1 848,57	153 038	83	X
06 6 36	WERRA-MEISSNER-KREIS				
	SITZ: ESCHWEGE, KREISSTADT				
06 6 36 001	BAD SOODEN-ALLENDORF, STADT	73,51	9 625	131	3437
06 6 36 002	BERKATAL	19,56	1 810	93	3441
06 6 36 003	ESCHWEGE, KREISSTADT	63,27	22 893	362	3440
06 6 36 004	GROSSALMERODE, STADT	37,62	7 409	197	3432
06 6 36 005	HERLESHAUSEN	59,52	2 991	50	3443
06 6 36 006	HESSISCH LICHTENAU, STADT	105,87	13 072	123	3436

3 GEMEINDEN IN SYSTEMATISCHER ORDNUNG MIT SCHLUESSELNUMMER, FLAECHE, BEVOELKERUNG,
BEVOELKERUNGSDICHTE UND POSTLEITZAHL AM 31.12.1986

SCHLUESSEL- NUMMER	LAND, REG.-BEZIRK, KREIS, GEMEINDE	FLAECHE KM 2	BEVOEL- KERUNG	BEV.- DICHTE JE KM 2	POST- LEIT- ZAHL
06 6 36 007	MEINHARD	39,63	5 594	141	3446
06 6 36 008	MEISSNER	44,81	3 704	83	3447
06 6 36 009	NEU-EICHENBERG	27,53	1 925	70	3433
06 6 36 010	RINGGAU	66,80	3 611	54	3448
06 6 36 011	SONTRA, STADT	111,31	8 514	76	6443
06 6 36 012	WALDKAPPEL, STADT	96,47	5 054	52	3445
06 6 36 013	WANFRIED, STADT	46,91	5 000	107	3442
06 6 36 014	WEHRETAL	38,91	5 305	136	3444
06 6 36 015	WEISSENBORN	15,60	1 166	75	3441
06 6 36 016	WITZENHAUSEN, STADT	126,69	16 407	130	3430
06 6 36 200	GUTSBEZIRK KAUFUNGER WALD, GEMFR. GEBIET	50,35	-	-	-
06 6 36	ZUSAMMEN ...	1 024,36	114 080	111	X
06 6	ZUSAMMEN ...	8 288,36	1 171 224	141	X
06	ZUSAMMEN ...	21 113,91	5 543 657	263	X

07 RHEINLAND - PFALZ

Verwaltungsgrenzen nach dem Stand vom 31.12.1986



Schlüsselnummern und Namen
der Regierungsbezirke
(In der Karte jeweils nur die Schlüsselnummer)

- 1 Koblenz
- 2 Trier
- 3 Rheinhessen – Pfalz

	Schlüsselnummern	Grenzen	Verwaltungssitze ¹⁾
Land:	07	—	Mainz
Regierungsbezirk:	1	—	○
Landkreis:	31	—	○
Kreisfreie Stadt:	11	---	

1) Verwaltungssitze der Kreise sind nur benannt, wenn sie nicht mit dem Namen des Kreises übereinstimmen.

3 GEMEINDEN IN SYSTEMATISCHER ORDNUNG MIT SCHLUESSELNUMMER, FLAECHE, BEVOELKERUNG,
BEVOELKERUNGSDICHTE UND POSTLEITZAHL AM 31.12.1986

SCHLUESSEL- NUMMER	LAND, REG.-BEZIRK, KREIS, GEMEINDE	FLAECHE KM 2	BEVOEL- KERUNG	BEV.- DICHTE JE KM 2	POST- LEIT- ZAHL
07	RHEINLAND-PFALZ				
07 1	REG.-BEZ. KOBLENZ				
07 1 11 000	KOBLENZ, STADT	105,01	110 277	1 050	5400
07 1 31	AHRWEILER				
	SITZ: BAD NEUENAHN-AHRWEILER, STADT				
07 1 31 001	ADENAU, STADT	18,60	2 437	131	5488
07 1 31 002	AHRBRUECK	12,56	1 037	83	5481
07 1 31 003	ALTENAHN	14,85	1 577	106	5486
07 1 31 004	ANTWEILER	4,46	517	116	5489
07 1 31 005	AREMBERG	9,62	215	22	5489
07 1 31 006	BAD BREISIG, STADT	19,95	6 942	348	5484
07 1 31 007	BAD NEUENAHN-AHRWEILER, STADT	63,30	24 749	391	5483
07 1 31 008	BARWEILER	8,52	415	49	5489
07 1 31 009	BAULER	2,34	53	23	5489
07 1 31 011	BERG	19,08	1 234	65	5486
07 1 31 014	BROHL-LUETZING	9,23	2 536	275	5474
07 1 31 015	DANKERATH	3,26	107	33	5489
07 1 31 016	DEDENBACH	7,63	358	47	5481
07 1 31 017	DERNAU	5,73	1 834	320	5487
07 1 31 018	DORSEL	7,16	225	31	5489
07 1 31 021	EICHENBACH	5,02	52	10	5489
07 1 31 022	FUCHSHOFEN	2,84	102	36	5489
07 1 31 025	GOENNERSDORF	5,06	518	102	5484
07 1 31 026	HARSCHHEID	3,13	123	39	5489
07 1 31 027	HECKENBACH	27,34	233	9	5481
07 1 31 028	HERSCHBROICH	7,24	293	40	5488
07 1 31 029	HOENNINGEN	10,02	880	88	5481
07 1 31 030	HOFFELD	5,15	316	61	5489
07 1 31 032	HONERATH	1,99	128	64	5488
07 1 31 033	HUEMMEL	15,84	510	32	5489
07 1 31 034	INSUL	5,01	430	86	5489
07 1 31 036	KALENBORN	4,32	499	116	5486
07 1 31 037	KALTENBORN	21,82	348	16	5489
07 1 31 039	KESSELING	31,17	698	22	5481
07 1 31 040	KIRCHSAHR	6,11	380	62	5486
07 1 31 041	KOENIGSFELD	7,21	492	68	5481
07 1 31 042	KOTTENBORN	3,78	151	40	5488
07 1 31 044	LEIMBACH	15,62	467	30	5486
07 1 31 047	LIND	12,36	505	41	5481
07 1 31 049	MAYSCHOS	5,67	966	170	5481
07 1 31 050	MEUSPATH	3,06	143	47	5489
07 1 31 051	MUELLENBACH	8,02	479	60	5489
07 1 31 052	MUESCH	3,81	234	61	5489
07 1 31 054	NIEDERDUERENBACH	6,82	890	130	5476
07 1 31 055	NIEDERZISSEN	11,98	2 159	180	5476
07 1 31 058	NUERBURG	3,63	179	49	5489
07 1 31 059	OBERDUERENBACH	6,94	515	74	5476
07 1 31 060	OBERZISSEN	2,74	950	347	5476
07 1 31 062	OHLENHARD	5,01	113	23	5489
07 1 31 065	POMSTER	5,81	189	33	5489
07 1 31 066	QUIDDELBACH	4,43	272	61	5488
07 1 31 068	RECH	4,69	549	117	5481
07 1 31 069	REIFFERSCHHEID	14,23	516	36	5489
07 1 31 070	REMAGEN, STADT	33,16	14 270	430	5480
07 1 31 072	RODDER	6,38	203	32	5489
07 1 31 073	SCHALKENBACH	10,28	640	62	5481
07 1 31 074	SCHULD	5,93	744	125	5489
07 1 31 075	SENSCHHEID	4,27	112	26	5489
07 1 31 076	SIERSCHHEID	2,35	72	31	5489
07 1 31 077	SINZIG, STADT	41,01	14 871	363	5485
07 1 31 079	TRIEBSCHHEID	4,11	55	13	5489
07 1 31 081	WALDORF	7,60	745	98	5481
07 1 31 082	WERSHOFEN	14,36	912	64	5489
07 1 31 083	WIESEMSCHHEID	5,60	224	40	5489
07 1 31 084	WIMBACH	6,84	401	59	5488
07 1 31 085	WINNERATH	3,33	152	46	5489

3 GEMEINDEN IN SYSTEMATISCHER ORDNUNG MIT SCHLUESSELNUMMER, FLAECHE, BEVOELKERUNG,
BEVOELKERUNGSDICHTE UND POSTLEITZAHL AM 31.12.1986

SCHLUESSEL- NUMMER	LAND, REG.-BEZIRK, KREIS, GEMEINDE	FLAECHE KM 2	BEVOEL- KERUNG	BEV.- DICHTE JE KM 2	POST- LEIT- ZAHL
07 1 31 086	WIRFT	3,25	124	38	5489
07 1 31 090	GRAFSCHAFT	57,64	7 643	133	5482
07 1 31 201	BRENK	3,07	169	55	5476
07 1 31 202	BURGBROHL	10,57	3 017	285	5475
07 1 31 204	GALENBERG	2,28	148	65	5476
07 1 31 205	GLEES	11,45	571	50	5471
07 1 31 206	HOHENLEIMBACH	10,17	253	25	5446
07 1 31 208	SPESSART	8,72	668	77	5446
07 1 31 209	WASSENACH	6,16	964	156	5471
07 1 31 210	WEHR	9,93	1 101	111	5479
07 1 31 211	WEIBERN	10,66	1 254	118	5441
07 1 31 501	DUEMPFLFELD	11,86	652	55	5489
07 1 31 502	KEMPENICH	11,92	1 449	122	5446
07 1 31	ZUSAMMEN ...	787,06	110 929	141	X
07 1 32	ALTENKIRCHEN (WESTERWALD)				
	SITZ: ALTENKIRCHEN (WESTERWALD), STADT				
07 1 32 001	ALMERSBACH	0,62	471	760	5231
07 1 32 002	ALSDORF	5,93	1 881	317	5240
07 1 32 004	BACHENBERG	1,67	90	54	5230
07 1 32 005	BERZHAUSEN	2,37	173	73	5232
07 1 32 006	BETZDORF, STADT	9,57	10 002	1 045	5240
07 1 32 007	BIRKENBEUL	4,76	423	89	5249
07 1 32 008	BIRKEN-HONIGSSESSEN	18,14	2 384	131	5249
07 1 32 009	BIRNBACH	3,09	507	164	5231
07 1 32 010	BITZEN	2,30	786	342	5249
07 1 32 011	MITTELHOF	11,30	836	74	5248
07 1 32 012	BRACHBACH	6,36	2 560	403	5245
07 1 32 013	BREITSCHIEDT	3,66	724	198	5249
07 1 32 014	BRUCHERTSEIFEN	2,89	562	194	5249
07 1 32 015	BUERDENBACH	2,81	439	156	5453
07 1 32 016	BURGLAHR	2,85	429	151	5231
07 1 32 017	BUSENHAUSEN	3,02	311	103	5231
07 1 32 018	DAADEN	19,55	4 318	221	5244
07 1 32 019	DERSCHEN	7,10	936	132	5241
07 1 32 020	DICKENDORF	1,45	283	195	5241
07 1 32 022	EICHELHARDT	2,84	394	139	5231
07 1 32 023	EICHEN	4,27	481	113	5232
07 1 32 024	ELBEN	2,38	281	118	5241
07 1 32 025	ELKENROTH	8,15	1 588	195	5241
07 1 32 026	EMMERZHAUSEN	7,07	757	107	5241
07 1 32 027	ERSFELD	1,40	59	42	5231
07 1 32 028	ETZBACH	3,05	903	296	5249
07 1 32 029	EULENBERG	1,16	56	48	5231
07 1 32 030	FENDSDORF	2,17	394	182	5249
07 1 32 031	FIERSBACH	3,04	166	55	5231
07 1 32 032	FLAMMERSFELD	4,07	673	165	5232
07 1 32 033	FLUTERSCHEN	3,33	639	192	5231
07 1 32 034	FORST	4,25	588	138	5248
07 1 32 035	FORSTMEHREN	1,61	125	78	5231
07 1 32 036	FRIEDEWALD	7,10	1 040	146	5241
07 1 32 037	FRIESENHAGEN	51,37	1 670	33	5221
07 1 32 038	FUERTHEN	2,20	1 082	492	5249
07 1 32 039	GEBHARDSHAIN	5,94	1 555	262	5241
07 1 32 040	GIELEROTH	5,92	560	95	5230
07 1 32 041	GIERSHAUSEN	2,11	107	51	5232
07 1 32 042	GRUENEBACH	2,50	559	224	5241
07 1 32 043	GUELLESHEIM	2,20	728	331	5453
07 1 32 044	HAMM (SIEG)	3,66	2 494	681	5249
07 1 32 045	HARBACH	5,63	550	98	5241
07 1 32 046	HASSELBACH	5,76	253	44	5231
07 1 32 047	HELMENZEN	4,15	632	152	5231
07 1 32 048	HELMEROTH	3,57	211	59	5231
07 1 32 049	HEMMELZEN	2,85	185	65	5231
07 1 32 050	HERDORF, STADT	18,01	6 988	388	5243
07 1 32 051	HEUPELZEN	2,58	218	84	5231
07 1 32 052	HILGENROTH	2,96	271	92	5231
07 1 32 053	HIRZ-MAULSBACH	6,14	224	36	5231
07 1 32 054	HOEVELS	7,87	758	96	5249
07 1 32 055	HORHAUSEN (WESTERWALD)	4,72	1 265	268	5453
07 1 32 056	IDELBERG	1,13	61	54	5231

3 GEMEINDEN IN SYSTEMATISCHER ORDNUNG MIT SCHLUESSELNUMMER, FLAECHE, BEVOELKERUNG,
BEVOELKERUNGSDICHTE UND POSTLEITZAHL AM 31.12.1986

SCHLUESSEL- NUMMER	LAND, REG.-BEZIRK, KREIS, GEMEINDE	FLAECHE KM 2	BEVOEL- KERUNG	BEV.- DICHTE JE KM 2	POST- LEIT- ZAHL
07 1 32 057	INGELBACH	5,08	463	91	5230
07 1 32 058	ISERT	1,84	152	83	5231
07 1 32 059	KAUSEN	3,61	656	182	5241
07 1 32 060	KESCHIED	4,82	98	20	5232
07 1 32 061	KETTENHAUSEN	1,68	168	100	5231
07 1 32 062	KIRCHEIB	6,54	368	56	5231
07 1 32 063	KIRCHEN (SIEG)	39,60	8 899	225	5242
07 1 32 064	KRAAM	2,73	163	60	5231
07 1 32 065	KRUNKEL	2,81	483	172	5453
07 1 32 066	MALBERG	4,31	911	211	5239
07 1 32 067	MAMMELZEN	4,12	767	186	5231
07 1 32 068	MAUDEN	1,74	69	40	5241
07 1 32 069	MEHREN	3,67	299	81	5231
07 1 32 070	MICHELBAACH (WESTERWALD)	4,40	410	93	5230
07 1 32 071	MOLZHAIN	2,91	532	183	5241
07 1 32 072	MUDERSBACH	9,42	6 090	646	5245
07 1 32 073	NAUROTH	6,86	1 020	149	5241
07 1 32 074	NEITERSEN	5,65	751	133	5231
07 1 32 075	NIEDERDREISBACH	4,16	998	240	5241
07 1 32 076	NIEDERFISCHBACH	14,48	4 395	304	5241
07 1 32 077	NIEDERIRSSEN	2,84	90	32	5249
07 1 32 078	NIEDERSTEINEBACH	0,79	261	330	5453
07 1 32 079	NISTERBERG	4,54	402	89	5439
07 1 32 080	KATZWINKEL (SIEG)	15,79	1 866	118	5241
07 1 32 081	OBERERBACH (WESTERWALD)	3,63	518	143	5231
07 1 32 082	OBERIRSSEN	9,43	576	61	5231
07 1 32 083	OBERLAHR	2,82	652	231	5231
07 1 32 084	OBERNAU	1,48	125	84	5231
07 1 32 085	OBERSTEINEBACH	3,33	205	62	5453
07 1 32 086	OBERWAMBACH	3,99	417	105	5231
07 1 32 087	OELSEN	2,26	81	36	5231
07 1 32 088	ORFGEN	3,80	199	52	5232
07 1 32 089	PETERSLAHR	2,29	256	112	5231
07 1 32 090	PLECKHAUSEN	1,99	602	303	5453
07 1 32 091	PRACHT	5,50	1 306	237	5249
07 1 32 092	RACKSEN	1,97	119	60	5231
07 1 32 093	REIFERSCHIED	2,13	256	120	5232
07 1 32 094	RETTENSEN	3,21	255	79	5231
07 1 32 095	ROSENHEIM (LANDKREIS ALTENKIRCHEN)	4,10	661	161	5241
07 1 32 096	ROTH	3,79	1 291	341	5249
07 1 32 097	ROTT	9,78	365	37	5232
07 1 32 098	SCHUEERFELD	2,66	2 105	791	5241
07 1 32 099	SCHOENEBERG	3,19	360	113	5231
07 1 32 100	SCHUERDT	2,01	179	89	5232
07 1 32 101	SCHUTZBACH	1,26	461	366	5241
07 1 32 102	SEELBACH BEI HAMM (SIEG)	3,40	114	34	5249
07 1 32 103	SEELBACH (WESTERWALD)	2,99	306	102	5232
07 1 32 104	SEIFEN	2,95	97	33	5232
07 1 32 105	SELBACH (SIEG)	3,66	734	201	5249
07 1 32 106	SOERTH	1,99	211	106	5231
07 1 32 107	STEINEBACH	4,57	1 326	290	5241
07 1 32 108	STEINEROTH	2,53	537	212	5240
07 1 32 109	STUERZELBACH	1,77	252	142	5231
07 1 32 110	VOLKERZEN	1,97	62	31	5231
07 1 32 111	WALLMENROTH	3,85	1 155	300	5241
07 1 32 112	WALTERSCHEN	2,12	104	49	5232
07 1 32 113	WEITEFELD	8,49	2 078	245	5241
07 1 32 114	WERKHAUSEN	5,75	165	29	5231
07 1 32 115	WEYERBUSCH	4,24	1 167	275	5231
07 1 32 116	WILLROTH	1,97	724	368	5451
07 1 32 117	WISSEN, STADT	34,71	7 847	226	5248
07 1 32 118	WOELMERSEN	2,63	355	135	5231
07 1 32 119	ZIEGENHAIN	0,65	59	91	5232
07 1 32 201	BEROD BEI HACHENBURG	5,05	689	136	5231
07 1 32 501	ALTENKIRCHEN (WESTERWALD), STADT	10,99	4 402	401	5230
07 1 32	ZUSAMMEN ...	641,89	120 314	187	X
07 1 33	BAD KREUZNACH				
	SITZ: BAD KREUZNACH, STADT				
07 1 33 001	ABTWEILER	5,76	238	41	6551
07 1 33 002	ALLENFELD	2,97	142	48	6551

3 GEMEINDEN IN SYSTEMATISCHER ORDNUNG MIT SCHLUESSELNUMMER, FLAECHE, BEVOELKERUNG,
BEVOELKERUNGSDICHTE UND POSTLEITZAHL AM 31.12.1986

SCHLUESSEL- NUMMER	LAND, REG.-BEZIRK, KREIS, GEMEINDE	FLAECHE KM 2	BEVOEL- KERUNG	BEV.- DICHTE JE KM 2	POST- LEIT- ZAHL
07 1 33 003	ALTENBAMBERG	7,53	659	88	6551
07 1 33 004	ARGENSCHWANG	4,24	310	73	6551
07 1 33 005	AUEN	2,71	209	77	6557
07 1 33 006	BAD KREUZNACH, STADT	46,11	39 713	861	6550
07 1 33 007	BAD MUENSTER AM STEIN-EBERNBURG, STADT ..	9,53	3 477	365	6552
07 1 33 008	BAERENBACH	5,59	470	84	6581
07 1 33 009	BAERWEILER	6,11	302	49	6571
07 1 33 010	BECHERBACH BEI KIRN	8,40	406	48	6571
07 1 33 011	BECHERBACH	10,85	1 072	99	6764
07 1 33 012	BIEBELSHEIM	3,15	495	157	6551
07 1 33 013	BOCKENAU	9,67	1 094	113	6551
07 1 33 014	BOOS	1,11	361	325	6551
07 1 33 015	BRAUNWEILER	4,68	548	117	6551
07 1 33 016	BRAUWEILER	3,16	89	28	6570
07 1 33 017	BREITENHEIM	5,69	423	74	6551
07 1 33 018	BRETZENHEIM	5,81	2 271	391	6551
07 1 33 019	BURGSPONHEIM	1,10	192	175	6551
07 1 33 020	CALLBACH	5,39	425	79	6761
07 1 33 021	DALBERG	2,30	254	110	6551
07 1 33 022	DAUBACH	2,91	212	73	6553
07 1 33 023	DAXWEILER	16,65	730	44	6534
07 1 33 024	DESLOCH	6,38	410	64	6551
07 1 33 025	DOERREBACH	13,14	734	56	6531
07 1 33 026	DORSHEIM	2,22	391	176	6531
07 1 33 027	DUCHROTH	9,69	596	62	6551
07 1 33 028	ECKENROTH	1,08	204	189	6531
07 1 33 030	FEILBINGERT	10,05	1 452	144	6767
07 1 33 031	FREI-LAUBERSHEIM	9,88	941	95	6551
07 1 33 032	FUERFELD	12,48	1 558	125	6551
07 1 33 033	GEBROTH	2,32	132	57	6551
07 1 33 035	GULDENTAL	12,99	2 262	174	6531
07 1 33 036	GUTENBERG	4,23	790	187	6551
07 1 33 037	HACKENHEIM	4,31	1 697	394	6551
07 1 33 038	HAHNENBACH	2,79	642	230	6570
07 1 33 039	HALLGARTEN	2,57	768	299	6761
07 1 33 040	HARGESHEIM	2,53	2 479	980	6551
07 1 33 041	HEIMWEILER	9,07	416	46	6571
07 1 33 042	HEINZENBERG	1,96	30	15	6570
07 1 33 043	HENNWEILER	14,11	1 183	84	6576
07 1 33 044	HERGENFELD	5,90	396	67	6531
07 1 33 045	HOCHSTAETTEN	5,46	647	118	6551
07 1 33 046	HOCHSTETTEN-DHAUN	12,61	1 526	121	6570
07 1 33 047	HORBACH	1,92	43	22	6570
07 1 33 048	HUEFFELSHEIM	6,58	1 087	165	6551
07 1 33 049	HUNDSBACH	7,48	454	61	6578
07 1 33 050	IPPENSCHIED	2,62	153	58	6553
07 1 33 051	JECKENBACH	6,28	297	47	6551
07 1 33 052	KIRN, STADT	16,53	8 642	523	6570
07 1 33 053	KIRSCHROTH	7,64	282	37	6553
07 1 33 054	LANGENLONSHEIM	11,91	3 199	269	6536
07 1 33 055	LANGENTHAL	2,71	93	34	6557
07 1 33 056	LAUBENHEIM	3,34	792	237	6531
07 1 33 057	LAUSCHIED	4,78	636	133	6551
07 1 33 058	LETTWEILER	6,29	242	38	6763
07 1 33 059	LIMBACH	9,18	344	37	6571
07 1 33 060	LOELLBACH	4,94	258	52	6759
07 1 33 061	MANDEL	6,34	723	114	6551
07 1 33 062	MARTINSTEIN	0,40	327	818	6574
07 1 33 063	MECKENBACH	6,96	375	54	6571
07 1 33 064	MEDDERSHEIM	13,14	1 169	89	6553
07 1 33 065	MEISENHEIM, STADT	10,34	2 972	287	6554
07 1 33 066	MERXHEIM	17,04	1 326	78	6574
07 1 33 067	MONZINGEN	12,18	1 523	125	6557
07 1 33 068	MUENCHWALD	1,46	241	165	6551
07 1 33 069	NEU-BAMBERG	4,56	925	203	6551
07 1 33 070	NIEDERHAUSEN	5,31	595	112	6551
07 1 33 071	NORHEIM	3,15	1 558	495	6551
07 1 33 072	NUSSBAUM	5,91	323	55	6551
07 1 33 073	OBERHAUSEN BEI KIRN	4,58	908	198	6570
07 1 33 074	OBERHAUSEN AN DER NAHE	3,31	345	104	6551
07 1 33 075	OBERSTREIT	1,02	226	222	6558
07 1 33 076	ODERNHEIM AM GLAN	13,27	1 745	131	6559
07 1 33 077	OTZWEILER	3,11	241	77	6571
07 1 33 078	PFAFFEN-SCHWABENHEIM	5,18	946	183	6551

3 GEMEINDEN IN SYSTEMATISCHER ORDNUNG MIT SCHLUESSELNUMMER, FLAECHE, BEVOELKERUNG,
BEVOELKERUNGSDICHTE UND POSTLEITZAHL AM 31.12.1986

SCHLUESSEL- NUMMER	LAND, REG.-BEZIRK, KREIS, GEMEINDE	FLAECHE KM 2	BEVOEL- KERUNG	BEV.- DICHTE JE KM 2	POST- LEIT- ZAHL
07 1 33 080	PLEITERSHEIM	2,32	198	85	6555
07 1 33 081	RAUMBACH	4,42	467	106	6551
07 1 33 082	REHBACH	2,21	37	17	6553
07 1 33 083	REHBORN	10,13	781	77	6551
07 1 33 084	REIFFELBACH	4,46	239	54	6761
07 1 33 085	ROTH	0,82	281	343	6534
07 1 33 086	ROXHEIM	5,93	1 784	301	6551
07 1 33 087	RUEMMELSHEIM	3,08	1 087	353	6531
07 1 33 088	SANKT KATHARINEN	1,70	229	135	6551
07 1 33 089	SCHLOSSBOECKELHEIM	4,77	388	81	6558
07 1 33 090	SCHMITTWEILER	5,48	188	34	6761
07 1 33 091	SCHOENEBOERG	7,13	585	82	6531
07 1 33 092	SCHWEINSCHIED	6,35	220	35	6759
07 1 33 093	SCHWEPPENHAUSEN	3,05	979	321	6531
07 1 33 094	SEESBACH	6,06	608	100	6577
07 1 33 095	SEIBERSBACH	14,64	1 358	93	6531
07 1 33 096	SIMMERTAL	8,14	1 650	203	6573
07 1 33 098	SOMMERLOCH	2,52	372	148	6551
07 1 33 099	SPABRUECKEN	16,36	1 051	64	6551
07 1 33 100	SPALL	14,34	154	11	6551
07 1 33 101	SPONHEIM	14,35	761	53	6551
07 1 33 102	STAUDERNHEIM	11,47	1 589	139	6551
07 1 33 103	STROMBERG, STADT	9,04	2 476	274	6534
07 1 33 104	TIEFENTHAL	1,35	84	62	6551
07 1 33 105	TRAISEN	2,85	561	197	6551
07 1 33 106	VOLXHEIM	4,91	833	170	6551
07 1 33 107	WALDBOECKELHEIM	18,53	2 304	124	6558
07 1 33 108	WALDLAUBERSHEIM	8,05	776	96	6531
07 1 33 109	WALLHAUSEN	10,29	1 522	148	6551
07 1 33 110	WARMSROTH	5,90	425	72	6534
07 1 33 111	WEILER BEI MONZINGEN	5,87	443	75	6574
07 1 33 112	WEINSHEIM	9,27	1 569	169	6551
07 1 33 113	WEITERSBORN	3,12	272	87	6571
07 1 33 114	WINDESHEIM	10,17	1 758	173	6531
07 1 33 115	WINTERBACH	14,49	464	32	6551
07 1 33 116	WINTERBURG	2,57	213	83	6551
07 1 33 117	RUEDESHEIM	3,43	1 947	568	6551
07 1 33 201	BRUSCHIED	2,67	297	111	6570
07 1 33 202	KELLENBACH	8,34	260	31	6570
07 1 33 203	KOENIGSAU	2,02	97	48	6570
07 1 33 204	SCHNEPPENBACH	3,30	275	83	6571
07 1 33 205	SCHWARZERDEN	6,98	307	44	6571
07 1 33 501	SOBERNHEIM, STADT	54,04	6 215	115	6553
07 1 33	ZUSAMMEN ...	863,57	144 440	167	X
07 1 34	BIRKENFELD				
	SITZ: BIRKENFELD, STADT				
07 1 34 001	ABENTHEUER	6,12	422	69	6589
07 1 34 002	ACHTELSBACH	9,70	441	45	6589
07 1 34 003	ALLENBACH	27,56	705	26	6581
07 1 34 004	ASBACH	3,47	212	61	6581
07 1 34 005	BAUMHOLDER, STADT	16,84	3 845	228	6587
07 1 34 006	BERGEN	10,42	427	41	6571
07 1 34 007	BERGLANGENBACH	5,73	514	90	6589
07 1 34 008	BERSCHWEILER BEI BAUMHOLDER	6,65	551	83	6589
07 1 34 009	BERSCHWEILER BEI KIRN	7,53	272	36	6571
07 1 34 010	BIRKENFELD, STADT	13,57	5 485	404	6588
07 1 34 011	BOERFINK	8,22	223	27	5509
07 1 34 012	BOLLENBACH	3,77	132	35	6581
07 1 34 013	BREITENTHAL	3,68	297	81	6581
07 1 34 014	BRUCHWEILER	8,13	507	62	6581
07 1 34 015	BRUECKEN	13,62	1 078	79	6589
07 1 34 016	BUHLENBERG	8,44	444	53	6589
07 1 34 017	BUNDENBACH	7,70	978	127	6575
07 1 34 018	DAMBACH	2,98	136	46	6588
07 1 34 019	DICKESBACH	4,18	361	86	6581
07 1 34 020	DIENTSTWEILER	6,69	307	46	6588
07 1 34 021	ECKERSWEILER	3,69	156	42	6589
07 1 34 022	ELCHWEILER	2,15	80	37	6589
07 1 34 023	ELLENBERG	2,01	63	31	6588
07 1 34 024	ELLWEILER	7,46	292	39	6588

3 GEMEINDEN IN SYSTEMATISCHER ORDNUNG MIT SCHLUESSELNUMMER, FLAECHE, BEVOELKERUNG,
BEVOELKERUNGSDICHTE UND POSTLEITZAHL AM 31.12.1986

SCHLUESSEL- NUMMER	LAND, REG.-BEZIRK, KREIS, GEMEINDE	FLAECHE KM 2	BEVOEL- KERUNG	BEV.- DICHTE JE KM 2	POST- LEIT- ZAHL
07 1 34 025	FISCHBACH	4,00	994	249	6580
07 1 34 026	FOHREN-LINDEN	6,59	290	44	6589
07 1 34 027	FRAUENBERG	2,36	492	208	6581
07 1 34 028	GERACH	2,29	247	108	6580
07 1 34 029	GIMBWEILER	5,53	446	81	6589
07 1 34 030	GOESENROTH	4,49	212	47	6572
07 1 34 031	GOLLENBERG	3,25	149	46	6589
07 1 34 032	GRIEBELSCHIED	4,19	228	54	6571
07 1 34 033	HAHNWEILER	2,28	199	87	6589
07 1 34 034	HATTGENSTEIN	8,21	297	36	6589
07 1 34 035	HAUSEN	4,99	164	33	6571
07 1 34 036	HEIMBACH	6,78	1 328	196	6589
07 1 34 037	HELLERTSHAUSEN	7,47	208	28	6581
07 1 34 038	HERBORN	2,46	476	193	6581
07 1 34 039	HERRSTEIN	4,79	690	144	6583
07 1 34 040	HETTENRODT	5,32	708	133	6581
07 1 34 041	HINTERTIEFENBACH	4,68	341	73	6580
07 1 34 042	HOPPSTAEDTEN-WEIERSBACH	17,86	2 313	130	6589
07 1 34 043	HORBRUCH	5,18	266	51	6541
07 1 34 044	HOTTENBACH	11,21	663	59	6581
07 1 34 045	IDAR-OBERSTEIN, STADT	66,18	33 980	513	6580
07 1 34 046	KEMPFELD	9,66	815	84	6581
07 1 34 047	KIRSCHWEILER	4,88	1 247	256	6580
07 1 34 048	KRONWEILER	3,51	357	102	6581
07 1 34 049	KRUMMENAU	4,32	123	28	6541
07 1 34 050	LEISEL	8,82	542	61	6589
07 1 34 051	LEITZWEILER	3,02	127	42	6589
07 1 34 052	MACKENRODT	4,90	399	81	6581
07 1 34 053	MECKENBACH	3,78	143	38	6589
07 1 34 054	METTWEILER	5,50	284	52	6589
07 1 34 055	MITTELREIDENBACH	4,06	713	176	6581
07 1 34 056	MOERSCHIED	10,70	813	76	6581
07 1 34 057	NIEDERBROMBACH	7,28	525	72	6581
07 1 34 058	NIEDERHAMBACH	9,77	358	37	6581
07 1 34 059	NIEDERHOSENBACH	7,43	315	42	6581
07 1 34 060	NIEDERWOERRESBACH	9,35	1 064	114	6584
07 1 34 061	NOHEN	7,49	425	57	6589
07 1 34 062	OBERBROMBACH	6,56	481	73	6581
07 1 34 063	OBERHAMBACH	5,11	235	46	6589
07 1 34 064	OBERHOSENBACH	4,14	138	33	6581
07 1 34 065	OBERKIRN	5,45	340	62	6572
07 1 34 066	OBERREIDENBACH	6,81	591	87	6581
07 1 34 067	OBERWOERRESBACH	1,40	149	106	6581
07 1 34 068	REICHENBACH	9,11	622	68	6589
07 1 34 069	RHAUNEN	10,75	1 313	122	6572
07 1 34 070	RIMSBERG	3,19	117	37	6588
07 1 34 071	RINZENBERG	11,33	266	23	6589
07 1 34 072	ROETSWEILER-NOCKENTHAL	3,21	604	188	6581
07 1 34 073	ROHRBACH	2,46	235	96	6589
07 1 34 074	RUECKWEILER	2,74	378	138	6589
07 1 34 075	RUSCHBERG	5,23	873	167	6589
07 1 34 076	SCHAUREN	7,12	480	67	6581
07 1 34 077	SCHMIDTHACHENBACH	10,05	424	42	6581
07 1 34 078	SCHMISSBERG	1,68	224	133	6589
07 1 34 079	SCHWERBACH	2,55	66	26	6572
07 1 34 080	SCHWOLLEN	8,83	482	55	6589
07 1 34 081	SENSWEILER	13,63	768	56	6586
07 1 34 082	SIEN	8,47	596	70	6581
07 1 34 083	SIENHACHENBACH	4,88	199	41	6581
07 1 34 084	SIESBACH	7,43	447	60	6581
07 1 34 085	SONNENBERG-WINNENBERG	2,87	539	188	6581
07 1 34 086	SONNSCHIED	3,85	128	33	6581
07 1 34 087	STIPSHAUSEN	11,11	788	71	6581
07 1 34 088	SULZBACH	6,68	360	54	6581
07 1 34 089	VEITSRODT	7,94	636	80	6581
07 1 34 090	VOLLMERSBACH	2,44	483	198	6581
07 1 34 091	WEIDEN	2,60	103	40	6581
07 1 34 092	WEITERSBACH	7,75	86	11	6581
07 1 34 093	WICKENRODT	5,28	160	30	6581
07 1 34 094	WILZENBERG-HUSSWEILER	6,46	273	42	6589
07 1 34 095	WIRSCHWEILER	10,26	418	41	6581
07 1 34 501	GUTSBEZIRK BAUMHOLDER, GEMFR. GEBIET	113,74	75	1	6587
07 1 34	ZUSAMMEN ...	798,00	84 946	106	X

3 GEMEINDEN IN SYSTEMATISCHER ORDNUNG MIT SCHLUESSELNUMMER, FLAECHE, BEVOELKERUNG,
BEVOELKERUNGSDICHTE UND POSTLEITZAHL AM 31.12.1986

SCHLUESSEL- NUMMER	LAND, REG.-BEZIRK, KREIS, GEMEINDE	FLAECHE KM 2	BEVOEL- KERUNG	BEV.- DICHT JE KM 2	POST- LEIT- ZAHL
07 1 35	COCHEM-ZELL				
	SITZ: COCHEM, STADT				
07 1 35 001	ALF	6,33	1 061	168	5584
07 1 35 002	ALFLEN	13,42	822	61	5598
07 1 35 003	ALTLAY	5,75	398	69	5581
07 1 35 004	ALTSTRIMMIG	8,90	326	37	5581
07 1 35 005	AUDERATH	6,19	483	78	5441
07 1 35 007	BEILSTEIN	1,71	130	76	5591
07 1 35 008	BEUREN	10,64	451	42	5591
07 1 35 009	BINNINGEN	6,67	556	83	5441
07 1 35 010	BLANKENRATH	4,59	891	194	5588
07 1 35 011	BRACHTENDORF	2,45	200	82	5441
07 1 35 012	BREMM	9,12	868	95	5599
07 1 35 013	BRIEDEL	26,61	1 123	42	5589
07 1 35 014	BRIEDEN	4,40	129	29	5593
07 1 35 015	BRIEDERN	3,55	392	110	5594
07 1 35 016	BROHL	5,88	306	52	5441
07 1 35 017	BRUTTIG-FANKEL	14,37	1 044	73	5591
07 1 35 018	BUECHEL	12,84	1 039	81	5596
07 1 35 019	BULLAY	3,95	1 402	355	5584
07 1 35 020	COCHEM, STADT	21,25	5 266	248	5590
07 1 35 021	DOHR	5,02	586	117	5590
07 1 35 022	DUENFUS	3,25	256	79	5441
07 1 35 023	DUENGENHEIM	9,31	1 127	121	5441
07 1 35 024	EDIGER-ELLER	19,13	1 191	62	5591
07 1 35 025	ELLENZ-POLTERS DORF	7,37	832	113	5597
07 1 35 026	EPPENBERG	4,13	187	45	5443
07 1 35 027	ERNST	4,18	617	148	5591
07 1 35 028	EULGEM	3,01	87	29	5441
07 1 35 029	FAID	8,23	937	114	5591
07 1 35 030	FILZ	3,11	71	23	5441
07 1 35 031	FORST (EIFEL)	3,93	373	95	5441
07 1 35 032	FORST (HUNSRUECK)	3,35	40	12	5581
07 1 35 033	GAMLEN	5,59	424	76	5441
07 1 35 034	GEVENICH	7,12	553	78	5591
07 1 35 035	GILLENBEUREN	4,70	285	61	5591
07 1 35 036	GREIMERSBURG	10,16	630	62	5591
07 1 35 037	GRENDERICH	8,51	389	46	5581
07 1 35 038	HAMBUCH	4,81	536	111	5441
07 1 35 039	HASERICH	4,45	168	38	5581
07 1 35 040	HAUROTH	3,94	247	63	5441
07 1 35 041	HESWEILER	2,31	134	58	5588
07 1 35 042	ILLERICH	7,75	588	76	5591
07 1 35 043	KAIFENHEIM	6,17	615	100	5441
07 1 35 044	KAIL	6,15	300	49	5593
07 1 35 045	KAISERSESCH	8,18	2 098	256	5443
07 1 35 046	KALENBORN	5,30	234	44	5443
07 1 35 048	KLIDING	5,27	229	43	5591
07 1 35 049	KLOTTEN	16,07	1 505	94	5592
07 1 35 050	LAHR	3,60	154	43	5448
07 1 35 051	LANDKERN	10,61	684	64	5591
07 1 35 052	LAUBACH	6,83	928	136	5443
07 1 35 053	LIEG	9,68	373	39	5449
07 1 35 054	LIESENICH	8,76	302	34	5581
07 1 35 056	LUETZ	5,48	274	50	5449
07 1 35 057	LUTZERATH	23,70	1 358	57	5595
07 1 35 058	MASBURG	9,12	839	92	5441
07 1 35 060	MESENICH	2,98	327	110	5594
07 1 35 061	MITTELSTRIMMIG	11,47	431	38	5581
07 1 35 062	MOENTENICH	4,08	146	36	5441
07 1 35 063	MOERSDORF	17,37	649	37	5449
07 1 35 064	MORITZHEIM	4,02	97	24	5581
07 1 35 065	MOSELKERN	4,74	645	136	5401
07 1 35 066	MUEDEN (MOSEL)	7,47	722	97	5401
07 1 35 067	MUELLENBACH	4,27	566	133	5441
07 1 35 068	NEEF	6,50	547	84	5581
07 1 35 069	NEHREN	0,76	64	84	5594
07 1 35 070	PANZWEILER	3,85	140	36	5588
07 1 35 071	PETERSWALD-LOEFFELSCHEID	15,33	460	30	5581
07 1 35 072	POMMERN	5,66	559	99	5593
07 1 35 073	PUENDERICH	4,87	816	168	5587

3 GEMEINDEN IN SYSTEMATISCHER ORDNUNG MIT SCHLUESSELNUMMER, FLAECHE, BEVOELKERUNG,
BEVOELKERUNGSDICHTE UND POSTLEITZAHL AM 31.12.1986

SCHLUESSEL- NUMMER	LAND, REG.-BEZIRK, KREIS, GEMEINDE	FLAECHE KM 2	BEVOEL- KERUNG	BEV.- DICHTE JE KM 2	POST- LEIT- ZAHL
07 1 35 074	REIDENHAUSEN	2,06	130	63	5588
07 1 35 075	ROES	6,74	513	76	5441
07 1 35 076	SANKT ALDEGUND	6,16	687	112	5581
07 1 35 077	SCHAUREN	3,05	279	91	5588
07 1 35 078	SCHMITT	2,71	122	45	5591
07 1 35 079	SENHEIM	12,57	593	47	5594
07 1 35 080	SOSBERG	3,91	191	49	5581
07 1 35 081	TELLIG	1,21	307	254	5581
07 1 35 082	TREIS-KARDEN	31,31	2 332	74	5402
07 1 35 083	ULMEN	28,60	2 871	100	5447
07 1 35 084	URMERSBACH	4,34	416	96	5441
07 1 35 085	URSCHMITT	6,61	229	35	5591
07 1 35 086	VALWIG	5,70	333	58	5591
07 1 35 087	WAGENHAUSEN	1,80	78	43	5595
07 1 35 088	WALHAUSEN	2,27	110	48	5588
07 1 35 089	WEILER	7,32	283	39	5591
07 1 35 090	WIRFUS	4,66	256	55	5591
07 1 35 091	WOLLMERATH	4,06	203	50	5595
07 1 35 092	ZELL (MOSEL), STADT	44,94	4 483	100	5583
07 1 35 093	ZETTINGEN	3,70	180	49	5441
07 1 35 094	ZILSHAUSEN	6,63	360	54	5448
07 1 35 501	BAD BERTRICH	8,71	1 079	124	5582
07 1 35	ZUSAMMEN ...	719,33	59 242	82	X
07 1 37	MAYEN-KOBLENZ				
	SITZ: KOBLENZ, STADT				
07 1 37 001	ACHT	3,79	84	22	5441
07 1 37 003	ANDERNACH, STADT	53,23	26 520	498	5470
07 1 37 004	ANSCHAU	5,15	216	42	5441
07 1 37 006	ARFT	5,83	251	43	5441
07 1 37 007	BAAR	11,74	639	54	5441
07 1 37 008	BELL	10,28	1 348	131	5441
07 1 37 011	BERMEL	7,33	371	51	5441
07 1 37 014	BOOS	10,36	602	58	5441
07 1 37 019	DITSCHIED	4,48	218	49	5441
07 1 37 023	EINIG	3,10	130	42	5444
07 1 37 025	ETTRINGEN	9,16	2 251	246	5441
07 1 37 027	GAPPENACH	3,51	216	62	5401
07 1 37 029	GERING	2,94	271	92	5444
07 1 37 030	GIERESCHNACH	3,27	64	20	5401
07 1 37 034	HAUSTEN	3,56	302	85	5441
07 1 37 035	HERRESBACH	8,47	422	50	5441
07 1 37 036	HIRTEN	2,51	227	90	5441
07 1 37 041	KALT	5,36	322	60	5401
07 1 37 043	KEHRIG	10,41	986	95	5440
07 1 37 048	KERBEN	4,71	267	57	5401
07 1 37 049	KIRCHWALD	9,50	820	86	5441
07 1 37 053	KOLLIG	4,99	366	73	5444
07 1 37 055	KOTTENHEIM	6,07	2 640	435	5445
07 1 37 056	KRETZ	4,16	667	160	5471
07 1 37 057	KRUFT	18,17	3 811	210	5473
07 1 37 060	LANGENFELD	4,71	731	155	5441
07 1 37 061	LANGSCHEID	2,54	74	29	5441
07 1 37 063	LIND	2,78	50	18	5441
07 1 37 065	LONNIG	5,49	851	155	5401
07 1 37 066	LUXEM	4,94	270	55	5441
07 1 37 068	MAYEN, STADT	58,05	18 454	318	5440
07 1 37 069	MENDIG, STADT	23,78	7 592	319	5442
07 1 37 070	MERTLOCH	10,28	1 028	100	5441
07 1 37 074	MONREAL	14,64	865	59	5441
07 1 37 077	MUENK	5,13	253	49	5441
07 1 37 079	NACHTSHEIM	7,21	505	70	5441
07 1 37 080	NAUNHEIM	6,12	317	52	5441
07 1 37 081	NICKENICH	16,56	3 256	197	5477
07 1 37 086	OCHTENDUNG	24,09	3 824	159	5405
07 1 37 087	PILLIG	6,29	472	75	5441
07 1 37 088	PLAIDT	9,38	5 173	551	5472
07 1 37 089	POLCH	28,70	3 713	129	5444
07 1 37 092	REUDELSTERZ	3,94	350	89	5440
07 1 37 093	RIEDEN	9,08	1 187	131	5441
07 1 37 095	RUEBER	5,61	653	116	5401

3 GEMEINDEN IN SYSTEMATISCHER ORDNUNG MIT SCHLUESSELNUMMER, FLAECHE, BEVOELKERUNG,
BEVOELKERUNGSDICHTE UND POSTLEITZAHL AM 31.12.1986

SCHLUESSEL- NUMMER	LAND, REG.-BEZIRK, KREIS, GEMEINDE	FLAECHE KM 2	BEVOEL- KERUNG	BEV.- DICHTE JE KM 2	POST- LEIT- ZAHL
07 1 37 096	SAFFIG	6,96	2 094	301	5478
07 1 37 097	SANKT JOHANN	4,31	758	176	5440
07 1 37 099	SIEBENBACH	3,42	158	46	5441
07 1 37 101	THUER	8,26	1 336	162	5441
07 1 37 105	VIRNEBURG	5,42	374	69	5441
07 1 37 106	VOLKESFELD	2,59	471	182	5441
07 1 37 110	WEILER	7,51	410	55	5441
07 1 37 113	WELSCHENBACH	2,79	56	20	5441
07 1 37 114	WIERSCHEM	8,39	295	35	5401
07 1 37 201	ALKEN	7,98	663	83	5401
07 1 37 202	BASSENHEIM	14,71	2 336	159	5401
07 1 37 203	BENDORF, STADT	24,07	15 051	625	5413
07 1 37 204	BREY	6,41	1 223	191	5401
07 1 37 205	BRODENBACH	9,63	642	67	5401
07 1 37 206	BURGEN	11,28	709	63	5401
07 1 37 207	DIEBLICH	17,68	2 026	115	5401
07 1 37 209	KALTENENGERS	3,07	1 669	544	5401
07 1 37 211	KETTIG	7,78	2 625	337	5401
07 1 37 212	KOBERN-GONDORF	28,34	2 830	100	5401
07 1 37 215	MACKEN	8,61	311	36	5449
07 1 37 216	MUELHEIM-KAERLICH	16,38	9 467	578	5403
07 1 37 217	NIEDERFELL	11,54	1 101	95	5401
07 1 37 218	NIEDERWERTH	3,04	1 245	410	5414
07 1 37 219	NOERTERSHAUSEN	5,67	770	136	5401
07 1 37 220	OBERFELL	5,56	939	169	5401
07 1 37 221	RHENS, STADT	16,30	2 606	160	5401
07 1 37 222	SANKT SEBASTIAN	2,87	2 153	750	5401
07 1 37 223	SPAY	2,67	2 138	801	5401
07 1 37 224	URBAR	3,46	2 566	742	5417
07 1 37 225	URMITZ	3,68	3 072	835	5401
07 1 37 226	VALLENDAR, STADT	13,22	8 946	677	5414
07 1 37 227	WALDESCH	3,35	2 130	636	5401
07 1 37 228	WEISSENTHURM, STADT	3,99	6 156	1 543	5452
07 1 37 229	WEITERSBURG	6,62	2 086	315	5411
07 1 37 230	WINNINGEN	6,62	2 358	356	5406
07 1 37 231	WOLKEN	2,85	659	231	5401
07 1 37 501	MUENSTERMAIFELD, STADT	27,78	2 440	88	5401
07 1 37 502	WELLING	11,32	1 211	107	5441
07 1 37 503	LOEF	9,10	1 987	218	5401
07 1 37 504	LEHMEN	10,26	1 190	116	5401
07 1 37	ZUSAMMEN	816,89	184 886	226	X
07 1 38	NEUWIED				
	SITZ: NEUWIED, STADT				
07 1 38 002	ANHAUSEN	9,54	1 081	113	5459
07 1 38 003	ASBACH	38,59	5 321	138	5464
07 1 38 004	BAD HOENNINGEN, STADT	20,09	5 117	255	5462
07 1 38 005	BONEFELD	5,21	730	140	5455
07 1 38 006	BREITSCHEID	12,21	1 669	137	5461
07 1 38 007	HAUSEN (WIED)	7,67	2 028	264	5461
07 1 38 008	BRUCHHAUSEN	2,61	763	292	5461
07 1 38 009	DATTENBERG	9,33	1 219	131	5461
07 1 38 010	DATZEROTH	8,01	148	18	5451
07 1 38 011	DERNBACH	5,48	770	141	5419
07 1 38 012	DIERDORF, STADT	31,90	4 017	126	5419
07 1 38 013	DOETTESFELD	5,85	607	104	5419
07 1 38 014	DUERRHOLZ	6,90	1 047	152	5419
07 1 38 015	EHLSCHIED	6,28	1 055	168	5451
07 1 38 019	ERPEL	9,18	2 276	248	5465
07 1 38 023	GROSSMAISCHEID	15,52	1 860	120	5419
07 1 38 024	HAMMERSTEIN	7,21	354	49	5456
07 1 38 025	HANROTH	2,43	370	152	5419
07 1 38 026	HARDERT	3,44	632	184	5455
07 1 38 027	HARSCHBACH	2,18	315	144	5419
07 1 38 030	HUEMMERICH	4,27	600	141	5461
07 1 38 031	ISENBURG	4,17	734	176	5411
07 1 38 034	KLEINMAISCHEID	6,99	949	136	5419
07 1 38 036	KURTSCHEID	5,10	946	185	5451
07 1 38 037	LEUBSDORF	10,22	1 580	155	5461
07 1 38 038	LEUTESDORF	10,79	1 983	184	5458
07 1 38 040	LINKENBACH	5,43	396	73	5419

3 GEMEINDEN IN SYSTEMATISCHER ORDNUNG MIT SCHLUESSELNUMMER, FLAECH, BEVOELKERUNG,
BEVOELKERUNGSDICHTE UND POSTLEITZAHL AM 31.12.1986

SCHLUESSEL- NUMMER	LAND, REG.-BEZIRK, KREIS, GEMEINDE	FLAECH KM 2	BEVOEL- KERUNG	BEV.- DICHTE JE KM 2	POST- LEIT- ZAHL
07 1 38 041	LINZ AM RHEIN, STADT	18,10	5 443	301	5460
07 1 38 042	MEINBORN	4,39	420	96	5459
07 1 38 043	MELSBACH	2,80	2 130	761	5451
07 1 38 044	NEUSTADT (WIED)	35,90	5 569	155	5466
07 1 38 045	NEUWIED, STADT	86,61	58 263	673	5450
07 1 38 047	NIEDERBREITBACH	8,53	1 262	148	5451
07 1 38 048	NIEDERHOFEN	1,38	241	175	5419
07 1 38 050	NIEDERWAMBACH	6,88	429	62	5231
07 1 38 052	OBERDREIS	9,00	769	85	5231
07 1 38 053	OBERHONNEFELD-GIEREND	3,97	737	186	5457
07 1 38 054	OBERRADEN	4,33	464	107	5457
07 1 38 055	OCKENFELS	1,66	973	586	5461
07 1 38 057	PUDERBACH	11,01	1 880	171	5419
07 1 38 058	RATZERT	2,78	209	75	5231
07 1 38 059	RAUBACH	7,83	1 689	216	5419
07 1 38 061	RENGSDORF	6,91	2 036	295	5455
07 1 38 062	RHEINBREITBACH	6,58	4 119	626	5342
07 1 38 063	RHEINBROHL	17,20	3 829	223	5456
07 1 38 064	RODENBACH BEI PUDERBACH	6,62	533	81	5231
07 1 38 065	ROSSBACH	6,30	1 343	213	5461
07 1 38 066	RUESCHEID	4,90	687	140	5459
07 1 38 068	SANKT KATHARINEN (LANDKREIS NEUWIED)	13,73	2 597	189	5468
07 1 38 069	STEBACH	2,38	187	79	5419
07 1 38 070	STEIMEL	5,59	839	150	5231
07 1 38 071	STRASSENHAUS	10,16	1 501	148	5457
07 1 38 072	THALHAUSEN	3,65	554	152	5459
07 1 38 073	UNKEL, STADT	8,16	4 078	500	5463
07 1 38 074	URBACH	11,26	1 066	95	5419
07 1 38 075	VETTELSCHOSS	6,88	2 351	342	5467
07 1 38 076	WALDBREITBACH	6,38	1 877	294	5454
07 1 38 077	WINDHAGEN	13,11	2 914	222	5469
07 1 38 078	WOLDERT	5,03	469	93	5231
07 1 38 080	BUCHHOLZ (WESTERWALD)	20,62	3 195	155	5464
07 1 38 201	MARIENHAUSEN	4,84	405	84	5419
07 1 38 501	KASBACH-OHLENBERG	4,78	1 251	262	5461
07 1 38	ZUSAMMEN ...	626,85	154 876	247	X
07 1 40	RHEIN-HUNS RUECK-KREIS				
	SITZ: SIMMERN/ HUNS RUECK, STADT				
07 1 40 001	ALTERKUELZ	7,58	384	51	5448
07 1 40 002	ALTWEIDELBACH	4,10	190	46	6541
07 1 40 003	ARGENTHAL	28,52	1 429	50	6546
07 1 40 005	BADENHARD	3,00	130	43	5449
07 1 40 006	BAERENBACH	4,83	317	66	6541
07 1 40 007	BELG	4,79	131	27	5581
07 1 40 008	BELGWEILER	3,39	207	61	6540
07 1 40 009	BELL (HUNS RUECK)	23,53	1 270	54	5448
07 1 40 010	BELTHEIM	24,85	1 736	70	5449
07 1 40 011	BENZWEILER	3,19	168	53	6542
07 1 40 012	BERGENHAUSEN	2,68	120	45	6540
07 1 40 014	BICKENBACH	6,39	339	53	5449
07 1 40 015	BIEBERN	4,10	273	67	6541
07 1 40 016	BIRKHEIM	2,30	139	60	5449
07 1 40 018	BRAUNSHORN	6,98	527	76	5448
07 1 40 020	BUBACH	7,11	246	35	5448
07 1 40 021	BUCH	13,45	826	61	5449
07 1 40 023	BUDENBACH	3,51	178	51	6540
07 1 40 024	BUECHENBEUREN	6,00	856	143	6547
07 1 40 025	DAMSCHIED	15,10	519	34	6531
07 1 40 027	DICHTELBACH	5,38	501	93	6542
07 1 40 028	DICKENSCHIED	5,86	582	99	6541
07 1 40 029	DILL	5,55	188	34	6543
07 1 40 030	DILLENDORF	6,50	342	53	6541
07 1 40 031	DOERTH	5,16	422	82	5401
07 1 40 035	ELLERN (HUNS RUECK)	9,35	714	76	6548
07 1 40 036	EMMELSHAUSEN	7,92	3 662	462	5401
07 1 40 037	ERBACH	1,65	186	113	6542
07 1 40 039	FRONHOFEN	3,71	150	40	6541
07 1 40 040	GEHLWEILER	4,50	205	46	6541
07 1 40 041	GEMUENDEN	10,67	1 171	110	6545
07 1 40 042	GOEDENROTH	6,82	411	60	5449

3 GEMEINDEN IN SYSTEMATISCHER ORDNUNG MIT SCHLUESSELNUMMER, FLAECHE, BEVOELKERUNG,
BEVOELKERUNGSDICHTE UND POSTLEITZAHL AM 31.12.1986

SCHLUESSEL- NUMMER	LAND, REG.-BEZIRK, KREIS, GEMEINDE	FLAECHE KM 2	BEVOEL- KERUNG	BEV.- DICHTE JE KM 2	POST- LEIT- ZAHL
07 1 40 043	GONDERSHAUSEN	13,45	1 220	91	5401
07 1 40 044	HAHN	5,29	141	27	5585
07 1 40 045	HALSENBAACH	10,03	1 070	107	5401
07 1 40 046	HASSELBAACH	4,79	169	35	5448
07 1 40 047	HAUSBAY	3,24	181	56	5449
07 1 40 048	HECKEN	3,89	113	29	6544
07 1 40 049	HEINZENBAACH	3,40	347	102	6541
07 1 40 050	HENAU	6,70	161	24	6541
07 1 40 053	HIRSCHFELD (HUNS RUECK)	5,09	305	60	6541
07 1 40 055	HOLLNICH	2,27	280	123	5448
07 1 40 056	HOLZBACH	5,03	446	89	6540
07 1 40 058	HORN	6,85	277	40	6540
07 1 40 060	HUNGENROTH	6,00	222	37	5401
07 1 40 062	KAPPEL	12,41	378	30	6541
07 1 40 063	KARBACH	4,98	507	102	5401
07 1 40 064	KAPELLAUN, STADT	8,47	3 643	430	5448
07 1 40 065	KEIDELHEIM	2,72	209	77	6541
07 1 40 067	KIRCHBERG (HUNS RUECK), STADT	18,05	2 511	139	6544
07 1 40 068	KISSELBAACH	9,13	475	52	5449
07 1 40 070	KLOSTERKUMBD	7,33	253	35	6540
07 1 40 071	KLUDENBAACH	2,88	83	29	6541
07 1 40 073	KORWEILER	2,46	63	26	5448
07 1 40 075	KRATZENBURG	7,16	331	46	5401
07 1 40 076	KUELZ (HUNS RUECK)	6,92	391	57	6541
07 1 40 077	KUEMBDCHEN	3,28	408	124	6541
07 1 40 079	LAUBACH	10,02	369	37	5448
07 1 40 080	LAUDERT	6,17	387	63	5449
07 1 40 081	LAUFERSWEILER	6,80	755	111	6543
07 1 40 082	LAUTZENHAUSEN	4,93	286	58	6541
07 1 40 084	LEININGEN	5,77	504	87	5449
07 1 40 085	LIEBSHAUSEN	5,84	326	56	6542
07 1 40 086	LINDENSCHIED	3,17	232	73	6541
07 1 40 087	LINGERHAHN	6,01	339	56	5449
07 1 40 089	MAISBORN	1,47	106	72	5448
07 1 40 090	MAITZBORN	3,15	122	39	6544
07 1 40 092	MENGERSCHIED	9,53	743	78	6545
07 1 40 093	MERMUTH	4,92	241	49	5401
07 1 40 094	METZENHAUSEN	3,10	110	35	6541
07 1 40 095	MICHELBAACH	2,38	155	65	5448
07 1 40 096	MOERSCHBACH	5,82	276	47	6542
07 1 40 098	MUEHLPFAD	1,39	81	58	5449
07 1 40 099	MUTTERSCHIED	3,07	433	141	6540
07 1 40 100	NANNHAUSEN	6,05	605	100	6540
07 1 40 101	NEUERKIRCH	5,28	204	39	6541
07 1 40 102	NEY	5,61	340	61	5401
07 1 40 104	NIEDERBURG	6,78	686	101	6531
07 1 40 105	NIEDER KOSTENZ	4,12	167	41	6544
07 1 40 106	NIEDERKUMBD	2,27	187	82	6540
07 1 40 107	NIEDERSOHNEN	3,90	284	73	6543
07 1 40 108	NIEDERT	2,21	117	53	5449
07 1 40 109	NIEDERWEILER	4,80	296	62	6547
07 1 40 110	NORATH	3,30	380	115	5449
07 1 40 111	OBER KOSTENZ	5,84	216	37	6544
07 1 40 112	OBERWESEL, STADT	21,67	4 277	197	6532
07 1 40 113	OHLWEILER	3,91	312	80	6541
07 1 40 115	OPPERTSHAUSEN	1,52	82	54	6540
07 1 40 116	PERSCHIED	18,51	333	18	6532
07 1 40 117	PFALZFELD	5,27	652	124	5449
07 1 40 118	PLEIZENHAUSEN	4,04	192	48	6540
07 1 40 119	RAVENGIERSBURG	6,16	496	81	6541
07 1 40 120	RAVERSBEUREN	5,14	153	30	5585
07 1 40 121	RAYERSCHIED	2,51	106	42	6540
07 1 40 122	RECKERSHAUSEN	8,19	311	38	6544
07 1 40 123	REICH	4,76	301	63	6541
07 1 40 125	RHEINBOELLEN	16,33	2 915	179	6542
07 1 40 126	RIEGENROTH	3,14	148	47	6540
07 1 40 127	RIESWEILER	16,81	675	40	6541
07 1 40 128	ROEDELHAUSEN	2,56	115	45	5581
07 1 40 129	ROEDERN	2,72	155	57	6544
07 1 40 130	ROHRBACH	3,76	171	45	6545
07 1 40 131	ROTH	3,87	189	49	5448
07 1 40 133	SANKT GOAR, STADT	22,92	3 317	145	5401
07 1 40 134	SARGENROTH	12,71	397	31	6549
07 1 40 135	SCHLIERSCHIED	8,60	193	22	6541

3 GEMEINDEN IN SYSTEMATISCHER ORDNUNG MIT SCHLUESSELNUMMER, FLAECHE, BEVOELKERUNG,
BEVOELKERUNGSDICHTE UND POSTLEITZAHL AM 31.12.1986

SCHLUESSEL- NUMMER	LAND, REG.-BEZIRK, KREIS, GEMEINDE	FLAECHE KM 2	BEVOEL- KERUNG	BEV.- DICHT JE KM 2	POST- LEIT- ZAHL
07 1 40 138	SCHNORBACH	3,42	172	50	6548
07 1 40 139	SCHOENBORN	3,90	195	50	6540
07 1 40 140	SCHWALL	1,77	190	107	5401
07 1 40 141	SCHWARZEN	3,88	142	37	6544
07 1 40 144	SIMMERN/ HUNSRUECK, STADT	11,89	5 705	480	6540
07 1 40 145	SOHREN	9,44	1 797	190	6543
07 1 40 146	SOHRSCIED	4,46	100	22	6543
07 1 40 147	SPESENROTH	3,51	143	41	5448
07 1 40 148	STEINBACH	2,60	86	33	5449
07 1 40 149	THOERLINGEN	2,24	122	54	5449
07 1 40 150	TIEFENBACH	5,79	641	111	6549
07 1 40 151	TODENROTH	1,56	68	44	6541
07 1 40 153	UHLER	5,58	313	56	5449
07 1 40 154	UNZENBERG	5,49	356	65	6541
07 1 40 156	UTZENHAIN	4,47	123	28	5449
07 1 40 158	WAHLBACH	4,34	130	30	6542
07 1 40 159	WAHLENAU	4,46	144	32	6547
07 1 40 161	WIEBELSHEIM	7,32	349	48	5449
07 1 40 163	WOMRATH	8,39	204	24	6544
07 1 40 164	WOPPENROTH	8,67	244	28	6545
07 1 40 165	WUERRICH	4,33	159	37	5581
07 1 40 166	WUESCHHEIM	3,86	229	59	6541
07 1 40 201	BEULICH	13,28	477	36	5401
07 1 40 202	DOMMERSHAUSEN	24,68	1 090	44	5449
07 1 40 204	MASTERSHAUSEN	11,84	941	79	5581
07 1 40 205	MORSHAUSEN	7,56	360	48	5401
07 1 40 501	BOPPARD, STADT	75,14	17 347	231	5407
07 1 40	ZUSAMMEN ...	962,96	88 967	92	X
07 1 41	RHEIN-LAHN-KREIS				
	SITZ: BAD EMS, STADT				
07 1 41 001	ALLENDORF	3,03	554	183	5429
07 1 41 002	ALTENDIEZ	9,23	2 049	222	6251
07 1 41 003	ATTENHAUSEN	5,85	399	68	5409
07 1 41 004	AUEL	2,65	202	76	5429
07 1 41 005	AULL	2,18	441	202	6252
07 1 41 006	BAD EMS, STADT	15,37	9 813	638	5427
07 1 41 007	BALDUINSTEIN	2,22	634	286	6251
07 1 41 008	BECHELN	4,41	657	149	5409
07 1 41 009	BERG	3,30	163	49	5429
07 1 41 010	BERGHAUSEN	4,37	225	51	5429
07 1 41 011	BERNDROTH	6,22	350	56	5429
07 1 41 012	BETTENDORF	3,24	295	91	5428
07 1 41 013	BIEBRICH	3,45	349	101	5429
07 1 41 014	BIRLENBACH	4,04	1 326	328	6251
07 1 41 015	BOGEL	5,34	593	111	5429
07 1 41 016	BORNICH	12,00	1 036	86	5421
07 1 41 018	BREMBERG	6,07	289	48	5409
07 1 41 019	BUCH	4,17	496	119	5429
07 1 41 020	BURGSCHWALBACH	9,21	1 169	127	6251
07 1 41 021	CHARLOTTENBERG	0,76	152	200	5409
07 1 41 022	CRAMBERG	5,25	450	86	6251
07 1 41 023	DACHSENHAUSEN	10,17	935	92	5421
07 1 41 024	DAHLHEIM	6,82	896	131	5421
07 1 41 025	DAUSENAU	9,80	1 448	148	5409
07 1 41 026	DESSIGHOFEN	3,57	147	41	5429
07 1 41 027	DIENTHAL	1,39	314	226	5409
07 1 41 029	DIEZ, STADT	12,40	8 955	722	6252
07 1 41 030	DOERNBERG	5,82	430	74	5409
07 1 41 031	DOERSCHIED	8,65	381	44	5421
07 1 41 032	DOERSDORF	4,87	319	66	5429
07 1 41 033	DORNHOLZHAUSEN	3,93	198	50	5429
07 1 41 034	EBERTSHAUSEN	2,57	128	50	5429
07 1 41 035	EHR	1,22	79	65	5429
07 1 41 036	EISIGHOFEN	5,42	207	38	5429
07 1 41 037	ENDLICHHOFEN	2,24	147	66	5428
07 1 41 038	EPPENROD	6,98	523	75	6251
07 1 41 039	ERGSHAUSEN	2,26	92	41	5429
07 1 41 040	ESCHBACH	2,58	231	90	5429
07 1 41 041	FACHBACH	2,23	1 293	580	5426
07 1 41 042	FILSEN	1,88	463	246	5424

3 GEMEINDEN IN SYSTEMATISCHER ORDNUNG MIT SCHLUESSELNUMMER, FLAECHE, BEVOELKERUNG,
BEVOELKERUNGSDICHTE UND POSTLEITZAHL AM 31.12.1986

SCHLUESSEL- NUMMER	LAND, REG.-BEZIRK, KREIS, GEMEINDE	FLAECHE KM 2	BEVOEL- KERUNG	BEV.- DICHTE JE KM 2	POST- LEIT- ZAHL
07 1 41 043	FLACHT	4,45	969	218	6251
07 1 41 044	FRUECHT	5,53	564	102	5421
07 1 41 045	GEILNAU	2,25	341	152	5409
07 1 41 046	GEISIG	3,91	329	84	5429
07 1 41 047	GEMMERICH	6,79	525	77	5429
07 1 41 049	GUECKINGEN	2,34	564	241	6251
07 1 41 050	GUTENACKER	3,83	437	114	5409
07 1 41 051	HAHNSTAETTEN	10,70	2 549	238	6251
07 1 41 052	HAMBACH	2,76	413	150	6252
07 1 41 053	HEISTENBACH	5,27	971	184	6251
07 1 41 054	HEROLD	4,09	358	88	5429
07 1 41 055	HIMMIGHOFEN	5,03	311	62	5429
07 1 41 057	HIRSCHBERG	2,50	384	154	6251
07 1 41 058	HOEMBERG	4,86	294	60	5409
07 1 41 059	HOLZAPPEL	2,73	1 023	375	5409
07 1 41 060	HOLZHAUSEN AN DER HAIDE	8,46	993	117	5429
07 1 41 061	HOLZHEIM	4,99	726	145	6251
07 1 41 062	HORHAUSEN	5,46	331	61	5409
07 1 41 063	HUNZEL	4,02	218	54	5428
07 1 41 064	ISSELBACH	7,19	359	50	6251
07 1 41 065	KALTENHOLZHAUSEN	6,06	475	78	6251
07 1 41 066	KAMP-BORNHOFEN	11,46	1 901	166	5424
07 1 41 067	KASDORF	4,06	205	50	5429
07 1 41 068	KATZENELNBOKEN, STADT	9,20	1 667	181	5429
07 1 41 069	KAUB, STADT	12,98	1 236	95	5425
07 1 41 070	KEHLBACH	2,14	133	62	5428
07 1 41 071	KEMMENAU	3,76	455	121	5421
07 1 41 072	KESTERT	6,90	736	107	5421
07 1 41 073	KLINGELBACH	5,14	562	109	5429
07 1 41 074	KOERDORF	7,81	573	73	5429
07 1 41 075	LAHNSTEIN, STADT	36,85	18 086	491	5420
07 1 41 076	LANGENSCHIED	8,93	530	59	6251
07 1 41 077	LAURENBURG	2,16	396	183	5409
07 1 41 078	LAUTERT	3,56	181	51	5428
07 1 41 079	LIERSCHIED	5,92	543	92	5429
07 1 41 080	LIPPORN	4,80	242	50	5429
07 1 41 081	LOHRHEIM	4,13	532	129	6251
07 1 41 082	LOLLSCHIED	4,08	192	47	5429
07 1 41 083	LYKERSHAUSEN	3,35	191	57	5422
07 1 41 084	MARIENFELS	3,84	284	74	5429
07 1 41 085	MIEHLEN	15,01	1 803	120	5429
07 1 41 086	MIELLEN	2,05	440	215	5421
07 1 41 087	MISSSELBERG	0,74	83	112	5408
07 1 41 088	MITTELFISCHBACH	1,84	124	67	5429
07 1 41 089	MUDERSHAUSEN	4,72	375	79	6251
07 1 41 091	NASSAU, STADT	17,50	4 393	251	5408
07 1 41 092	NASTAETTEN, STADT	13,02	2 978	229	5428
07 1 41 093	NETZBACH	3,40	322	95	6251
07 1 41 094	NIEDERBACHHEIM	2,93	201	69	5429
07 1 41 095	NIEDERNEISEN	7,95	1 365	172	6251
07 1 41 096	NIEDERTIEFENBACH	4,08	205	50	5429
07 1 41 097	NIEDERWALLMENACH	6,88	378	55	5429
07 1 41 098	NIEVERN	4,32	978	226	5421
07 1 41 099	NOCHERN	7,11	487	68	5429
07 1 41 100	OBERBACHHEIM	2,85	165	58	5428
07 1 41 101	OBERFISCHBACH	5,04	146	29	5429
07 1 41 102	OBERNEISEN	4,54	745	164	6251
07 1 41 103	OBERNHOF	3,86	467	121	5409
07 1 41 104	OBERTIEFENBACH	5,77	279	48	5429
07 1 41 105	OBERWALLMENACH	3,18	151	47	5429
07 1 41 106	OBERWIES	2,02	153	76	5409
07 1 41 107	OELSBERG	4,02	419	104	5429
07 1 41 108	OSTERSPAI	12,91	1 253	97	5421
07 1 41 109	PATERSBERG	2,64	483	183	5421
07 1 41 110	HAINAU	3,31	140	42	5429
07 1 41 111	POHL	4,23	272	64	5429
07 1 41 112	PRATH	4,33	277	64	5422
07 1 41 113	RECKENROTH	3,59	237	66	5429
07 1 41 114	REICHENBERG	3,23	222	69	5429
07 1 41 115	REITZENHAIN	5,66	320	57	5429
07 1 41 116	RETTERSHAIN	4,81	314	65	5429
07 1 41 117	RETTERT	5,80	477	82	5429
07 1 41 118	ROTH	3,40	199	59	5429
07 1 41 120	RUPPERTSHOFEN	4,78	330	69	5429

3 GEMEINDEN IN SYSTEMATISCHER ORDNUNG MIT SCHLUESSELNUMMER, FLAECHE, BEVOELKERUNG,
BEVOELKERUNGSDICHTE UND POSTLEITZAHL AM 31.12.1986

SCHLUESSEL- NUMMER	LAND, REG.-BEZIRK, KREIS, GEMEINDE	FLAECHE KM 2	BEVOEL- KERUNG	BEV.- DICHTE JE KM 2	POST- LEIT- ZAHL
07 1 41 121	SANKT GOARSHAUSEN, STADT	6,99	1 387	198	5422
07 1 41 122	SAUERTHAL	3,57	209	59	6223
07 1 41 123	SCHAUMBURG	2,95	15	5	6251
07 1 41 124	SCHEIDT	2,51	271	108	5409
07 1 41 125	SCHIESHEIM	1,43	256	179	6251
07 1 41 126	SCHOENBORN	11,71	622	53	5429
07 1 41 127	SCHWEIGHAUSEN	3,66	204	56	5408
07 1 41 128	SEELBACH	7,24	396	55	5408
07 1 41 129	SINGHOFEN	15,66	1 496	96	5409
07 1 41 130	STEINSBERG	2,90	182	63	5409
07 1 41 131	STRUETH	4,66	306	66	5429
07 1 41 132	SULZBACH	2,22	212	95	5409
07 1 41 133	WASENBACH	2,40	309	129	5409
07 1 41 134	WEIDENBACH	2,24	72	32	5428
07 1 41 135	WEINAEHR	3,41	430	126	5409
07 1 41 136	WEISEL	13,06	916	70	5421
07 1 41 137	WELTEROD	9,94	384	39	5429
07 1 41 138	WEYER	6,00	490	82	5429
07 1 41 139	WINDEN	6,99	708	101	5408
07 1 41 140	WINTERWERB	3,01	136	45	5428
07 1 41 141	ZIMMERSCHIED	2,21	79	36	5409
07 1 41 201	ARZBACH	9,93	2 140	216	5411
07 1 41 501	BRAUBACH, STADT	20,26	3 513	173	5423
07 1 41 502	DIETHARDT	4,42	217	49	5428
07 1 41	ZUSAMMEN ...	782,34	116 738	149	X
07 1 43	WESTERWALDKREIS				
	SITZ: MONTABAUER, STADT				
07 1 43 001	ALSBACH	4,77	606	127	5411
07 1 43 003	BANNBERSCHIED	2,02	559	277	5431
07 1 43 005	BODEN	2,16	532	246	5431
07 1 43 006	BREITENAU	6,06	535	88	5419
07 1 43 007	CAAN	3,45	417	121	5415
07 1 43 008	DAUBACH	2,51	350	139	5431
07 1 43 009	DEESEN	3,40	580	171	5419
07 1 43 010	DERNBACH (WESTERWALD)	8,73	2 716	311	5434
07 1 43 011	DREIKIRCHEN	3,70	802	217	5431
07 1 43 012	EBERNHAHN	3,33	1 162	349	5431
07 1 43 013	EITELBORN	7,10	2 267	319	5411
07 1 43 015	ELLENHAUSEN	1,90	228	120	5418
07 1 43 018	FREILINGEN	3,67	575	157	5419
07 1 43 019	FREIRACHDORF	4,28	545	127	5419
07 1 43 020	GACKENBACH	4,75	439	92	5431
07 1 43 021	GIROD	7,45	968	130	5431
07 1 43 022	GODDERT	2,39	297	124	5418
07 1 43 023	GOERGESHAUSEN	3,24	649	200	5431
07 1 43 024	GROSSHOLBACH	3,90	703	180	5431
07 1 43 025	HARTENFELS	8,15	691	85	5419
07 1 43 026	HEILBERSCHIED	6,36	511	80	5431
07 1 43 027	HEILIGENROTH	6,00	1 228	205	5431
07 1 43 028	HELFERSKIRCHEN	5,00	876	175	5419
07 1 43 029	HERSCHBACH	15,71	2 371	151	5419
07 1 43 030	HILGERT	4,58	1 279	279	5411
07 1 43 031	HILLSCHIED	14,08	2 526	179	5416
07 1 43 032	HOEHR-GRENZHAUSEN, STADT	15,86	7 875	497	5410
07 1 43 033	HOLLER	4,54	968	213	5431
07 1 43 034	HORBACH	3,94	657	167	5431
07 1 43 036	HUEBINGEN	3,56	468	131	5431
07 1 43 037	HUNDSANGEN	7,63	1 737	228	5431
07 1 43 038	HUNDSORF	1,40	264	189	5412
07 1 43 039	KADENBACH	4,45	1 213	273	5411
07 1 43 040	KAMMERFORST	1,33	268	202	5411
07 1 43 041	KRUEMMEL	2,20	163	74	5416
07 1 43 042	LEUTEROD	3,91	666	170	5419
07 1 43 044	MARIENRACHDORF	5,03	705	140	5418
07 1 43 045	MAROTH	3,43	174	51	5419
07 1 43 046	MAXSAIN	13,51	932	69	5419
07 1 43 047	MOGENDORF	4,24	1 085	256	5431
07 1 43 048	MONTABAUER, STADT	33,61	10 692	318	5430
07 1 43 049	MOSCHHEIM	3,44	628	183	5431
07 1 43 050	NAUORT	6,41	1 985	310	5415

3 GEMEINDEN IN SYSTEMATISCHER ORDNUNG MIT SCHLUESSELNUMMER, FLAECHE, BEVOELKERUNG,
BEVOELKERUNGSDICHTE UND POSTLEITZAHL AM 31.12.1986

SCHLUESSEL- NUMMER	LAND, REG.-BEZIRK, KREIS, GEMEINDE	FLAECHE KM 2	BEVOEL- KERUNG	BEV.- DICHTE JE KM 2	POST- LEIT- ZAHL
07 1 43 051	NENTERSHAUSEN	7,55	1 790	237	5431
07 1 43 052	NEUHAEUSEL	1,66	1 542	929	5411
07 1 43 053	NIEDERELBERT	10,26	1 663	162	5431
07 1 43 054	NIEDERERBACH	4,43	738	167	5431
07 1 43 055	NOMBORN	4,00	600	150	5431
07 1 43 056	NORDHOFEN	3,86	384	99	5418
07 1 43 057	OBERELBERT	3,44	856	249	5431
07 1 43 058	OBERERBACH	2,60	432	166	5431
07 1 43 059	OBERHAID	1,92	336	175	5419
07 1 43 060	OETZINGEN	5,98	907	152	5419
07 1 43 061	QUIRNBACH	3,08	344	112	5418
07 1 43 062	RANSBACH-BAUMBACH, STADT	12,14	5 960	491	5412
07 1 43 064	RUECKEROTH	3,48	356	102	5419
07 1 43 065	RUPPACH-GOLDHAUSEN	4,41	1 083	246	5431
07 1 43 066	SCHENKELBERG	3,52	564	160	5419
07 1 43 067	SELTERS (WESTERWALD)	8,71	1 937	222	5418
07 1 43 068	SESSENBACH	2,79	457	164	5415
07 1 43 069	SESSENHAUSEN	5,45	535	98	5419
07 1 43 070	SIERSHAHN	4,43	2 599	587	5433
07 1 43 071	SIMMERN	9,09	1 166	128	5411
07 1 43 072	STAHLHOFEN	2,98	524	176	5431
07 1 43 073	STAUDT	2,65	942	355	5431
07 1 43 074	STEINEFRENZ	4,85	568	117	5431
07 1 43 075	STEINEN	4,21	189	45	5419
07 1 43 077	UNTERSHAUSEN	1,92	416	217	5431
07 1 43 078	VIELBACH	4,55	470	103	5419
07 1 43 079	WELSCHNEUDORF	7,77	863	111	5431
07 1 43 080	WEROTH	2,52	462	183	5431
07 1 43 081	WIRGES, STADT	10,13	4 761	470	5432
07 1 43 082	WIRSCHEID	2,68	307	115	5415
07 1 43 084	WITTGERT	4,74	590	124	5419
07 1 43 085	WOELFERLINGEN	8,23	542	66	5419
07 1 43 200	AILERTCHEN	5,58	589	106	5439
07 1 43 202	ALPENROD	12,15	1 318	108	5239
07 1 43 203	ARNSHOEFEN	2,94	132	45	5419
07 1 43 204	ASTERT	2,39	209	87	5239
07 1 43 205	ATZELGIFT	2,75	571	208	5239
07 1 43 206	BAD MARIENBERG (WESTERWALD), STADT	10,00	4 888	489	5439
07 1 43 207	BELLINGEN	4,27	485	114	5439
07 1 43 208	BEROD BEI WALLMEROD	3,92	430	110	5431
07 1 43 209	BERZHANN	3,26	469	144	5439
07 1 43 210	BILKHEIM	2,66	319	120	5431
07 1 43 211	BOELSBERG	1,46	260	178	5239
07 1 43 212	BOROD	3,15	377	120	5231
07 1 43 213	BRANDSCHEID	3,05	415	136	5439
07 1 43 214	BRETTHAUSEN	3,39	157	46	5439
07 1 43 215	DREIFELDEN	5,11	291	57	5239
07 1 43 216	DREISBACH	4,62	484	105	5439
07 1 43 217	ELBINGEN-MAEHREN	3,89	404	104	5439
07 1 43 218	ELSOFF (WESTERWALD)	9,44	908	96	5439
07 1 43 219	ENSPER	1,45	269	186	5239
07 1 43 220	ETTINGHAUSEN	2,38	205	86	5419
07 1 43 221	EWIGHAUSEN	2,55	136	53	5419
07 1 43 222	FEHL-RITZHAUSEN	4,02	704	175	5439
07 1 43 223	GEHLERT	5,19	521	100	5238
07 1 43 224	GEMUENDEN	5,19	1 064	205	5439
07 1 43 225	GIESENHAUSEN	4,88	294	60	5231
07 1 43 226	GIRKENROTH	2,77	586	212	5439
07 1 43 227	GROSSEIFEN	1,52	433	285	5439
07 1 43 228	GUCKHEIM	3,76	767	204	5439
07 1 43 229	HACHENBURG, STADT	21,44	4 469	208	5238
07 1 43 230	HAERTLINGEN	3,20	236	74	5439
07 1 43 231	HAHN BEI MARIENBERG	2,20	345	157	5439
07 1 43 232	HAHN AM SEE	3,69	452	122	5419
07 1 43 233	HALBS	2,13	282	132	5438
07 1 43 234	HARDT	1,88	343	182	5439
07 1 43 235	HATTERT	11,53	1 696	147	5239
07 1 43 236	HEIMBORN	3,75	286	76	5239
07 1 43 237	HELLENHAHN-SCHELLENBERG	7,28	1 134	156	5439
07 1 43 238	HERGENROTH	1,89	344	182	5438
07 1 43 239	HERSCHBACH (OBERWESTERWALD)	4,63	743	160	5431
07 1 43 240	HEUZERT	2,13	177	83	5238
07 1 43 241	HOECHSTENBACH	5,67	704	124	5239
07 1 43 242	HOEHN	13,68	3 048	223	5439

3 GEMEINDEN IN SYSTEMATISCHER ORDNUNG MIT SCHLUESSELNUMMER, FLAECHE, BEVOELKERUNG,
BEVOELKERUNGSDICHTE UND POSTLEITZAHL AM 31.12.1986

SCHLUESSEL- NUMMER	LAND, REG.-BEZIRK, KREIS, GEMEINDE	FLAECHE KM 2	BEVOEL- KERUNG	BEV.- DICHTE JE KM 2	POST- LEIT- ZAHL
07 1 43 243	HOF	8,10	1 141	141	5439
07 1 43 244	HOMBERG	2,16	121	56	5439
07 1 43 245	HUEBLINGEN	4,50	261	58	5439
07 1 43 246	IRMTRAUT	4,52	589	130	5439
07 1 43 247	KADEN	2,25	533	237	5439
07 1 43 248	KIRBURG	4,07	447	110	5239
07 1 43 249	KOELBINGEN	4,07	843	207	5439
07 1 43 250	KROPPACH	3,97	566	143	5231
07 1 43 251	KUHNHOEFEN	1,68	90	54	5419
07 1 43 252	KUNDERT	3,14	247	79	5239
07 1 43 253	LANGENBACH BEI KIRBURG	5,50	728	132	5241
07 1 43 254	LANGENHAHN	5,76	1 187	206	5439
07 1 43 255	LAUTZENBRUECKEN	4,29	332	77	5439
07 1 43 256	LIEBENSCHIED	10,56	715	68	5439
07 1 43 257	LIMBACH	3,69	416	113	5239
07 1 43 258	LINDEN	2,52	152	60	5239
07 1 43 259	LOCHUM	4,65	349	75	5239
07 1 43 260	LUCKENBACH	3,60	491	136	5239
07 1 43 261	MARZHAUSEN	3,03	203	67	5238
07 1 43 262	MERKELBACH	2,55	405	159	5239
07 1 43 263	MEUDT	14,70	1 559	106	5431
07 1 43 264	MOERLEN	3,07	480	156	5241
07 1 43 265	MOERSBACH	5,91	454	77	5239
07 1 43 266	MOLSBERG	3,65	392	107	5431
07 1 43 267	MUDENBACH	4,78	725	152	5231
07 1 43 268	MUENDERSBACH	9,27	688	74	5419
07 1 43 269	MUESCHENBACH	3,50	1 016	290	5239
07 1 43 270	NEUNKHAUSEN	7,89	753	95	5241
07 1 43 271	NEUNKIRCHEN	6,61	439	66	5439
07 1 43 272	NEUSTADT	2,80	398	142	5439
07 1 43 273	NIEDERAHR	4,03	730	181	5431
07 1 43 274	NIEDERROSSBACH	4,39	654	149	5439
07 1 43 275	NIEDERSAYN	2,82	190	67	5419
07 1 43 276	NISTER	5,40	945	175	5239
07 1 43 277	NISTERAU	3,19	732	229	5439
07 1 43 278	NISTER-MOEHRENDORF	2,97	268	90	5439
07 1 43 279	NISTERTAL	3,90	1 121	287	5239
07 1 43 280	NORKEN	5,98	854	143	5239
07 1 43 281	OBERAHR	4,27	413	97	5431
07 1 43 282	OBERRÖD	6,72	656	98	5439
07 1 43 283	OBERROSSBACH	2,81	349	124	5439
07 1 43 284	POTTUM	4,36	969	222	5439
07 1 43 285	REHE	7,41	736	99	5439
07 1 43 286	RENNEROD, STADT	18,14	3 426	189	5439
07 1 43 287	ROSSBACH	7,47	758	101	5419
07 1 43 288	ROTEHAIN	4,12	423	103	5439
07 1 43 289	ROTHENBACH	6,72	839	125	5439
07 1 43 290	SALZ	4,96	745	150	5431
07 1 43 291	SALZBURG	2,30	168	73	5439
07 1 43 292	SECK	8,62	1 089	126	5439
07 1 43 293	STAHLHOFEN AM WIESENSEE	2,42	262	108	5439
07 1 43 294	STEINEBACH AN DER WIED	8,30	665	80	5239
07 1 43 295	STEIN-NEUKIRCH	7,15	372	52	5439
07 1 43 296	STEIN-WINGERT	3,50	178	51	5239
07 1 43 297	STOCKHAUSEN-ILLFURTH	3,23	316	98	5439
07 1 43 298	STOCKUM-PUESCHEN	3,53	693	196	5439
07 1 43 299	STREITHAUSEN	3,92	577	147	5239
07 1 43 300	UNNAU	8,13	1 692	208	5239
07 1 43 301	WAHLROD	5,99	783	131	5231
07 1 43 302	WAIGANDSHAIN	4,04	207	51	5439
07 1 43 303	WALDMUEHLEN	3,10	227	73	5439
07 1 43 304	WALLMEROD	2,66	738	277	5431
07 1 43 305	WEIDENHAHN	3,24	560	173	5419
07 1 43 306	WELKENBACH	2,30	142	62	5239
07 1 43 307	WELTERSBURG	2,66	206	77	5439
07 1 43 308	WESTERBURG, STADT	18,47	5 012	271	5438
07 1 43 309	WESTERNOHE	7,50	838	112	5439
07 1 43 310	WIED	4,68	552	118	5239
07 1 43 311	WILLINGEN	3,68	303	82	5439
07 1 43 312	WILLMENROD	3,63	587	162	5439
07 1 43 313	WINKELBACH	1,34	142	106	5239
07 1 43 314	WINNEN	3,26	409	125	5439
07 1 43 315	ZEHNHAUSEN BEI RENNEROD	2,96	319	108	5439
07 1 43 316	ZEHNHAUSEN BEI WALLMEROD	1,57	119	76	5431
07 1 43	ZUSAMMEN ...	988,68	170 403	172	X
07 1	ZUSAMMEN ...	8 092,58	1 346 018	166	X

3 GEMEINDEN IN SYSTEMATISCHER ORDNUNG MIT SCHLUESSELNUMMER, FLAECHE, BEVOELKERUNG.
BEVOELKERUNGSDICHTE UND POSTLEITZAHL AM 31.12.1986

SCHLUESSEL- NUMMER	LAND, REG.-BEZIRK, KREIS, GEMEINDE	FLAECHE KM 2	BEVOEL- KERUNG	BEV.- DICHTE JE KM 2	POST- LEIT- ZAHL
07 2	REG.-BEZ. TRIER				
07 2 11 000	TRIER, STADT	117,20	93 076	794	5500
07 2 31	BERNKASTEL-WITTLICH				
	SITZ: WITTLICH, STADT				
07 2 31 001	ALTRICH	16,25	1 399	86	5561
07 2 31 003	AREN RATH	6,77	369	55	5561
07 2 31 004	BAUSENDORF	11,92	1 147	96	5561
07 2 31 005	BENGEL	27,47	968	35	5561
07 2 31 006	BERGLICHT	7,55	481	64	5509
07 2 31 007	BERGWEILER	13,25	790	60	5561
07 2 31 008	BERNKASTEL-KUES, STADT	23,66	6 804	288	5550
07 2 31 009	BETTENFELD	17,26	716	41	5561
07 2 31 010	BINSFELD	9,98	999	100	5561
07 2 31 012	BRAUNEBERG	12,20	1 176	96	5551
07 2 31 013	BRUCH	8,63	418	48	5561
07 2 31 014	BURG (MOSEL)	3,37	457	136	5581
07 2 31 016	BURGEN	7,78	547	70	5551
07 2 31 017	BURTSCHIED	2,99	115	38	5509
07 2 31 018	DEUSELBACH	4,03	279	69	5509
07 2 31 019	DHRONECKEN	1,49	104	70	5509
07 2 31 020	DIEFENBACH	1,42	30	21	5561
07 2 31 021	DIERFELD	1,54	9	6	5561
07 2 31 022	DIRSCHIED	2,42	179	74	5558
07 2 31 023	DODENBURG	3,84	109	28	5560
07 2 31 024	DREIS	11,27	1 270	113	5561
07 2 31 025	ECKFELD	12,74	361	28	5562
07 2 31 026	EISENSCHMITT	10,83	469	43	5561
07 2 31 029	ENKIRCH	25,44	1 727	68	5585
07 2 31 030	ERDEN	3,69	421	114	5553
07 2 31 031	ESCH	2,31	437	189	5561
07 2 31 032	ETGERT	3,75	72	19	5509
07 2 31 033	FLUSSBACH	6,86	359	52	5560
07 2 31 035	GIELERT	4,09	158	39	5509
07 2 31 036	GIPPERATH	4,87	196	40	5561
07 2 31 037	GLADBACH	3,60	394	109	5561
07 2 31 040	GORNHAUSEN	5,30	209	39	5551
07 2 31 041	GRAACH AN DER MOSEL	8,64	792	92	5550
07 2 31 042	GRAEFENDHRON	3,13	119	38	5509
07 2 31 044	GREIMERATH	3,76	192	51	5561
07 2 31 046	GROSSLITGEN	13,20	942	71	5561
07 2 31 049	HASBORN	6,19	413	67	5561
07 2 31 050	HECKENMUNSTER	4,88	106	22	5560
07 2 31 051	HEIDWEILER	10,28	168	16	5561
07 2 31 053	HETZERATH	13,87	1 730	125	5559
07 2 31 054	HILSCHEID	18,07	276	15	5509
07 2 31 056	HOCHSCHEID	15,39	181	12	5551
07 2 31 057	HONTHEIM	24,77	775	31	5561
07 2 31 058	HORATH	11,92	466	39	5552
07 2 31 062	HUPPERATH	4,11	534	130	5561
07 2 31 064	IMMERT	3,14	159	51	5509
07 2 31 065	KARL	10,38	220	21	5561
07 2 31 066	KESTEN	3,80	432	114	5561
07 2 31 067	KINDERBEUERN	5,42	992	183	5561
07 2 31 068	KINHEIM	9,20	926	101	5561
07 2 31 069	KLAUSEN	9,23	977	106	5561
07 2 31 070	KLEINICH	20,31	653	32	5551
07 2 31 071	KOMMEN	2,82	255	90	5551
07 2 31 072	KROEV	14,75	2 439	165	5563
07 2 31 074	LAUFELD	6,09	451	74	5561
07 2 31 075	LIESER	5,43	1 289	237	5550
07 2 31 076	LOESNICH	2,53	407	161	5553
07 2 31 077	LONGKAMP	11,51	966	84	5551
07 2 31 078	LUECKENBURG	2,57	86	33	5509
07 2 31 079	MALBORN	26,24	1 369	52	5509
07 2 31 080	MANDERSCHIED	10,07	1 229	122	5562
07 2 31 081	MARING-NOVIAND	12,20	1 432	117	5554
07 2 31 082	MEERFELD	13,23	344	26	5562
07 2 31 083	MERSCHBACH	3,20	90	28	5509

3 GEMEINDEN IN SYSTEMATISCHER ORDNUNG MIT SCHLUESSELNUMMER, FLAECHEN, BEVOELKERUNG,
BEVOELKERUNGSDICHTE UND POSTLEITZAHL AM 31.12.1986

SCHLUESSEL- NUMMER	LAND, REG.-BEZIRK, KREIS, GEMEINDE	FLAECHEN KM 2	BEVOEL- KERUNG	BEV.- DICHTEN JE KM 2	POST- LEIT- ZAHL
07 2 31 085	MINDERLITGEN	8,19	558	68	5561
07 2 31 086	MINHEIM	5,40	502	93	5561
07 2 31 087	MONZELFELD	12,50	1 129	90	5551
07 2 31 090	MUELHEIM (MOSEL)	4,92	887	180	5556
07 2 31 091	MUSWEILER	3,05	64	21	5561
07 2 31 092	NEUMAGEN-DHON	16,27	2 289	141	5559
07 2 31 093	NEUNKIRCHEN	3,17	142	45	5509
07 2 31 095	NIEDEROEFFLINGEN	8,17	422	52	5561
07 2 31 096	NIEDERSCHIEDWEILER	7,83	247	32	5561
07 2 31 100	OBEROEFFLINGEN	7,44	228	31	5561
07 2 31 101	OBERSCHIEDWEILER	4,50	190	42	5561
07 2 31 103	OSANN-MONZEL	16,57	1 418	86	5561
07 2 31 104	PANTENBURG	4,97	267	54	5562
07 2 31 105	PIESPORT	19,63	2 120	108	5555
07 2 31 107	PLATTEN	7,06	734	104	5561
07 2 31 108	PLEIN	7,22	610	84	5561
07 2 31 110	REIL	12,17	1 248	103	5586
07 2 31 111	RIVENICH	7,77	685	88	5559
07 2 31 112	RORODT	3,41	73	21	5509
07 2 31 113	SALMTAL	14,05	1 969	140	5566
07 2 31 114	SCHLADT	4,96	135	27	5561
07 2 31 115	SCHOENBERG	5,09	205	40	5509
07 2 31 116	SCHWARZENBORN	5,13	36	7	5561
07 2 31 117	SEHLEM	11,28	784	70	5561
07 2 31 120	STARKENBURG	1,52	205	135	5581
07 2 31 122	TALLING	3,90	174	45	5509
07 2 31 123	THALFANG	19,44	1 401	72	5509
07 2 31 124	TRABEN-TRARBACH, STADT	31,33	5 952	190	5580
07 2 31 125	UERZIG	6,04	903	150	5564
07 2 31 126	VELDENZ	14,41	951	66	5551
07 2 31 127	WALLSCHEID	5,95	311	52	5562
07 2 31 132	WILLWERSCHIED	2,46	34	14	5561
07 2 31 133	WINTRICH	17,59	1 096	62	5557
07 2 31 134	WITTLICH, STADT	49,21	15 488	315	5560
07 2 31 136	ZELTINGEN-RACHTIG	16,95	2 374	140	5553
07 2 31 202	BREIT	4,00	250	63	5509
07 2 31 203	BUEDLICH	4,02	194	48	5509
07 2 31 204	HEIDENBURG	9,50	663	70	5509
07 2 31 206	LOETZBEUREN	10,20	384	38	5581
07 2 31 207	TRITTENHEIM	10,10	1 190	118	5559
07 2 31 501	IRMENACH	16,38	672	41	5581
07 2 31 502	MORBACH	122,15	9 705	79	5552
07 2 31 503	LANDSCHEID	30,13	1 996	66	5565
07 2 31 504	NIERSBACH	12,81	648	51	5561
07 2 31	ZUSAMMEN ...	1 177,74	106 112	90	X
07 2 32	BITBURG-PRUEM				
	SITZ: BITBURG, STADT				
07 2 32 001	AFFLER	2,02	41	20	5529
07 2 32 002	ALSDORF	6,37	339	53	5521
07 2 32 003	ALTSCHIED	5,90	135	23	5521
07 2 32 004	AMMELDINGEN AN DER OUR	2,63	21	8	5529
07 2 32 005	AMMELDINGEN BEI NEUERBURG	4,49	198	44	5529
07 2 32 006	AUW AN DER KYLL	0,96	174	181	5521
07 2 32 007	BADEM	9,16	820	90	5521
07 2 32 008	BAULER	6,04	92	15	5529
07 2 32 009	BAUSTERT	4,48	394	88	5521
07 2 32 010	BEILINGEN	4,31	327	76	5522
07 2 32 011	BERKOTH	3,53	109	31	5528
07 2 32 012	BERSCHIED	7,49	69	9	5529
07 2 32 013	BETTINGEN	7,25	972	134	5525
07 2 32 014	BICKENDORF	5,49	415	76	5521
07 2 32 015	BIERSDORF	3,22	451	140	5521
07 2 32 016	BIESDORF	5,48	281	51	5529
07 2 32 017	BIRTLINGEN	2,93	51	17	5520
07 2 32 018	BITBURG, STADT	47,48	10 309	217	5520
07 2 32 019	BOLLENDORF	13,45	1 448	108	5526
07 2 32 020	BRECHT	4,54	167	37	5521
07 2 32 021	BRIMINGEN	3,79	84	22	5525
07 2 32 022	BURG	2,73	30	11	5525
07 2 32 023	BURSCHEID	3,65	9	2	5528

3 GEMEINDEN IN SYSTEMATISCHER ORDNUNG MIT SCHLUESSELNUMMER, FLAECHE, BEVOELKERUNG,
BEVOELKERUNGSDICHTE UND POSTLEITZAHL AM 31.12.1986

SCHLUESSEL- NUMMER	LAND, REG.-BEZIRK, KREIS, GEMEINDE	FLAECHE KM 2	BEVOEL- KERUNG	BEV.- DICHTE JE KM 2	POST- LEIT- ZAHL
07 2 32 024	DAHLEM	4,28	209	49	5521
07 2 32 025	DAUWELSHAUSEN	2,05	83	40	5529
07 2 32 026	DOCKENDORF	5,83	193	33	5521
07 2 32 027	DUDELDORF	11,03	990	90	5521
07 2 32 028	ECHTERNACHERBRUECK	4,85	550	113	5521
07 2 32 029	ECHTERSCHAUSEN	2,49	114	46	5521
07 2 32 030	EHLENZ	5,95	403	68	5521
07 2 32 031	EMMELBAUM	2,69	89	33	5529
07 2 32 032	ENZEN	1,71	33	19	5525
07 2 32 033	ERNZEN	9,97	464	47	5521
07 2 32 034	ESSLINGEN	5,25	65	12	5521
07 2 32 035	ETTELDORF	1,74	26	15	5524
07 2 32 036	FEILSDORF	3,80	33	9	5521
07 2 32 037	FERSCHWEILER	7,45	889	119	5521
07 2 32 038	FISCHBACH-OBERRADEN	6,68	57	9	5529
07 2 32 039	FLIESSEM	8,38	538	64	5521
07 2 32 040	GEICHLINGEN	5,31	310	58	5529
07 2 32 041	GEMUEND	2,85	30	11	5529
07 2 32 042	GENTINGEN	4,21	67	16	5529
07 2 32 043	GINDORF	6,56	299	46	5521
07 2 32 044	GONDORF	3,76	290	77	5521
07 2 32 045	HALSDORF	3,21	88	27	5525
07 2 32 046	HAMM	1,73	25	14	5521
07 2 32 047	HEILBACH	6,48	133	21	5529
07 2 32 048	HEILENBACH	7,86	101	13	5521
07 2 32 049	HERBSTMUEHLE	2,15	35	16	5529
07 2 32 050	HERFORST	3,76	790	210	5522
07 2 32 052	HISEL	2,13	21	10	5525
07 2 32 053	HOLSTHUM	9,34	522	56	5521
07 2 32 054	HOMMERDINGEN	2,05	69	34	5529
07 2 32 055	HOSTEN	2,88	196	68	5521
07 2 32 056	HUETTEN	3,09	78	25	5528
07 2 32 057	HUETTERSCHIED	2,99	201	67	5521
07 2 32 058	HUETTINGEN AN DER KYLL	2,95	351	119	5521
07 2 32 059	HUETTINGEN BEI LAHR	4,40	128	29	5529
07 2 32 060	IDENHEIM	7,73	393	51	5521
07 2 32 061	IDESHEIM	6,72	359	53	5521
07 2 32 062	INGENDORF	3,32	179	54	5521
07 2 32 063	IRREL	7,05	1 157	164	5527
07 2 32 064	KARLSCHAUSEN	7,09	348	49	5529
07 2 32 065	KASCHENBACH	4,45	49	11	5521
07 2 32 066	KEPPESHAUSEN	2,38	8	3	5529
07 2 32 067	KOERPERICH	19,16	986	51	5529
07 2 32 068	KOXHAUSEN	3,81	108	28	5529
07 2 32 069	KRUCHTEN	5,41	420	78	5529
07 2 32 070	KYLLBURG, STADT	4,62	1 046	226	5524
07 2 32 071	KYLLBURGWEILER	7,26	79	11	5524
07 2 32 072	LAHR	7,23	184	25	5529
07 2 32 073	LEIMBACH	2,96	58	20	5529
07 2 32 074	LIESSEM	2,99	88	29	5521
07 2 32 075	MALBERG	6,61	809	122	5524
07 2 32 076	MALBERGWEICH	10,11	338	33	5524
07 2 32 077	MECKEL	10,80	301	28	5521
07 2 32 078	MENNINGEN	3,42	166	49	5501
07 2 32 079	MESSERICH	6,53	384	59	5521
07 2 32 080	METTENDORF	14,98	998	67	5529
07 2 32 081	METTERICH	5,59	436	78	5520
07 2 32 082	MINDEN	3,78	222	59	5501
07 2 32 083	MUELBACH	1,55	112	72	5521
07 2 32 084	MUXERATH	4,54	74	16	5528
07 2 32 085	NASINGEN	2,38	40	17	5528
07 2 32 086	NATTENHEIM	6,93	400	58	5521
07 2 32 087	NEIDENBACH	9,37	777	83	5521
07 2 32 088	NEUERBURG, STADT	10,22	1 509	148	5528
07 2 32 089	NIEDERGECKLER	1,41	70	50	5529
07 2 32 090	NIEDERRADEN	2,00	70	35	5529
07 2 32 091	NIEDERSTEDEN	5,45	189	35	5521
07 2 32 092	NIEDERWEILER	4,57	82	18	5521
07 2 32 093	NIEDERWEIS	7,55	215	28	5521
07 2 32 094	NIEHL	1,99	68	34	5525
07 2 32 095	NUSBAUM	17,16	456	27	5529
07 2 32 096	OBERGECKLER	6,35	159	25	5529
07 2 32 097	OBERSTEDEN	4,49	92	20	5521
07 2 32 098	OBERWEILER	5,31	133	25	5521

3 GEMEINDEN IN SYSTEMATISCHER ORDNUNG MIT SCHLUESSELNUMMER, FLAECHE, BEVOELKERUNG,
BEVOELKERUNGSDICHTE UND POSTLEITZAHL AM 31.12.1986

SCHLUESSEL- NUMMER	LAND, REG.-BEZIRK, KREIS, GEMEINDE	FLAECHE KM 2	BEVOEL- KERUNG	BEV.- DICHTE JE KM 2	POST- LEIT- ZAHL
07 2 32 099	OBERWEIS	9,70	493	51	5521
07 2 32 100	OLSDORF	3,14	135	43	5525
07 2 32 101	ORSFELD	5,18	160	31	5524
07 2 32 102	UTSCHEID	5,75	506	88	5529
07 2 32 103	PEFFINGEN	5,80	193	33	5521
07 2 32 104	PHILIPPSHEIM	0,89	97	109	5522
07 2 32 105	PICKLIESSEM	5,76	320	56	5521
07 2 32 106	PLASCHEID	3,38	84	25	5529
07 2 32 107	PREIST	6,45	633	98	5521
07 2 32 108	PRUEMZURLAY	3,83	364	95	5521
07 2 32 109	RITTERSDORF	11,88	939	79	5521
07 2 32 110	RODERSHAUSEN	5,36	201	38	5529
07 2 32 111	ROEHL	10,65	447	42	5521
07 2 32 112	ROTH AN DER OUR	1,92	208	108	5529
07 2 32 113	SANKT THOMAS	9,13	339	37	5524
07 2 32 114	SCHANKWEILER	6,55	198	30	5521
07 2 32 115	SCHARFBILLIG	4,82	65	13	5521
07 2 32 116	SCHEITENKORB	2,82	40	14	5529
07 2 32 117	SCHEUERN	6,51	81	12	5529
07 2 32 118	SCHLEID	6,24	362	58	5521
07 2 32 119	SEFFERN	4,92	299	61	5521
07 2 32 120	SEFFERWEICH	10,73	227	21	5521
07 2 32 121	SEVENIG BEI NEUERBURG	5,92	41	7	5529
07 2 32 122	SINSPALT	2,41	336	139	5529
07 2 32 123	SPEICHER	15,34	2 610	170	5522
07 2 32 124	STOCKEM	3,97	100	25	5525
07 2 32 125	SUELM	7,05	354	50	5521
07 2 32 126	TRIMPORT	2,19	247	113	5521
07 2 32 127	UEBEREISENBACH	2,44	42	17	5529
07 2 32 128	UPPERSHAUSEN	3,40	78	23	5528
07 2 32 129	USCH	1,33	73	55	5524
07 2 32 130	WALDHOF-FALKENSTEIN	3,46	39	11	5529
07 2 32 131	WALLENDORF	8,95	368	41	5529
07 2 32 132	WEIDINGEN	5,86	175	30	5521
07 2 32 133	WETTLINGEN	3,46	57	16	5525
07 2 32 134	WIERSDORF	4,06	156	38	5521
07 2 32 135	WILSECKER	4,53	172	38	5524
07 2 32 137	WOLSFELD	9,26	557	60	5521
07 2 32 138	ZWEIFELSCHEID	1,81	67	37	5528
07 2 32 201	ARZFELD	19,38	1 122	58	5529
07 2 32 202	AUW BEI PRUEM	22,11	662	30	5545
07 2 32 203	BALESFELD	2,32	210	91	5541
07 2 32 206	BLEIALF	7,55	925	123	5542
07 2 32 207	BRANDSCHEID	16,20	314	19	5541
07 2 32 208	BUCHET	13,32	271	20	5542
07 2 32 209	BUEDESHEIM	13,55	492	36	5546
07 2 32 210	BURBACH	16,88	566	34	5541
07 2 32 211	DACKSCHEID	5,09	202	40	5523
07 2 32 212	DAHNNEN	17,22	398	23	5529
07 2 32 213	DALEIDEN	15,53	838	54	5529
07 2 32 214	DASBURG	4,82	299	62	5529
07 2 32 216	DINGDORF	3,81	99	26	5544
07 2 32 217	EILSCHEID	2,38	46	19	5523
07 2 32 218	EISENACH	6,31	344	55	5501
07 2 32 220	ESCHFELD	4,78	189	40	5541
07 2 32 221	EUSCHEID	3,69	116	31	5541
07 2 32 222	FEUERSCHEID	5,92	309	52	5541
07 2 32 223	FLERINGEN	8,50	342	40	5546
07 2 32 224	GIESDORF	3,56	118	33	5540
07 2 32 225	GILZEM	4,98	364	73	5501
07 2 32 226	WEINSHEIM	24,02	823	34	5540
07 2 32 227	GONDENBRETT	23,03	483	21	5540
07 2 32 228	GRANDSDORF	7,10	299	42	5561
07 2 32 229	GROSSKAMPENBERG	6,31	193	31	5541
07 2 32 230	GROSSLANGENFELD	6,95	175	25	5542
07 2 32 231	HABSCHEID	17,56	547	31	5541
07 2 32 233	HARGARTEN	2,00	99	50	5523
07 2 32 234	HARSPALT	4,82	90	19	5541
07 2 32 236	HECKHUSCHEID	8,28	183	22	5541
07 2 32 238	HEISDORF	3,91	96	25	5544
07 2 32 240	HERZFELD	2,67	45	17	5541
07 2 32 245	IRRHAUSEN	7,14	253	35	5529
07 2 32 246	JUCCEN	6,17	206	33	5529
07 2 32 247	KESFELD	4,47	105	23	5541

3 GEMEINDEN IN SYSTEMATISCHER ORDNUNG MIT SCHLUESSELNUMMER, FLAECHE, BEVOELKERUNG,
BEVOELKERUNGSDICHTE UND POSTLEITZAHL AM 31.12.1986

SCHLUESSEL- NUMMER	LAND, REG.-BEZIRK, KREIS, GEMEINDE	FLAECHE KM 2	BEVOEL- KERUNG	BEV.- DICHTE JE KM 2	POST- LEIT- ZAHL
07 2 32 248	KICKESHAUSEN	1,53	43	28	5529
07 2 32 249	KINZENBURG	1,21	64	53	5541
07 2 32 250	KLEINLANGENFELD	7,82	143	18	5541
07 2 32 253	KRAUTSCHEID	8,59	302	35	5528
07 2 32 254	LAMBERTSBERG	3,66	302	83	5523
07 2 32 255	LASCHIED	3,47	120	35	5541
07 2 32 256	LASEL	4,51	340	75	5543
07 2 32 258	LAUPERATH	5,77	125	22	5523
07 2 32 259	LEIDENBORN	5,57	189	34	5541
07 2 32 260	LICHTENBORN	11,43	403	35	5541
07 2 32 261	LIERFELD	1,71	67	39	5541
07 2 32 262	LUENEBACH	10,27	646	63	5541
07 2 32 263	LUETZKAMPEN	10,99	519	47	5541
07 2 32 264	MANDERSCHEID	4,24	67	16	5523
07 2 32 265	MASTHORN	4,54	70	15	5541
07 2 32 266	MATZERATH	4,31	89	21	5541
07 2 32 267	MAUEL	5,44	137	25	5523
07 2 32 269	MERKESHAUSEN	4,22	21	5	5521
07 2 32 270	MERLSCHIED	3,53	59	17	5541
07 2 32 271	MUETZENICH	6,43	126	20	5542
07 2 32 272	NEUENDORF	5,71	96	17	5541
07 2 32 273	NEUHEILENBACH	0,96	231	241	5541
07 2 32 276	NIEDERLAUCH	0,79	34	43	5544
07 2 32 277	NIEDERPIERSCHIED	1,64	49	30	5523
07 2 32 279	NIMSHUSCHIED	5,06	304	60	5543
07 2 32 280	NIMSREULAND	4,43	85	19	5544
07 2 32 282	OBERRKAIL	24,26	738	30	5561
07 2 32 283	OBERLASCHIED	9,39	171	18	5542
07 2 32 284	OBERLAUCH	3,59	61	17	5544
07 2 32 285	OBERPIERSCHIED	6,19	301	49	5523
07 2 32 287	OLMSCHIED	4,87	165	34	5529
07 2 32 288	OLZHEIM	16,22	386	24	5541
07 2 32 289	ORENHOFEN	12,05	1 241	103	5501
07 2 32 290	ORLENBACH	6,21	185	30	5540
07 2 32 291	PINTESFELD	1,90	41	22	5523
07 2 32 292	PITTENBACH	3,86	103	27	5540
07 2 32 293	PLUETSCHIED	12,68	329	26	5541
07 2 32 294	PREISCHIED	6,23	172	28	5529
07 2 32 295	PRONSFELD	15,44	875	57	5541
07 2 32 296	PRUEM, STADT	22,82	4 939	216	5540
07 2 32 297	REIFF	5,81	52	9	5541
07 2 32 298	REIPELDINGEN	4,75	93	20	5529
07 2 32 300	ROMMERSHEIM	16,98	611	36	5541
07 2 32 301	ROSCHIED	5,13	113	22	5541
07 2 32 302	ROTH BEI PRUEM	19,08	344	18	5541
07 2 32 304	SCHOENECKEN	13,35	1 614	121	5544
07 2 32 305	SCHWIRZHEIM	13,68	402	29	5541
07 2 32 306	SEINSFELD	6,70	215	32	5524
07 2 32 307	SEIWERATH	8,94	136	15	5541
07 2 32 308	SELLERICH	17,37	307	18	5540
07 2 32 309	SENGERICH	1,10	22	20	5541
07 2 32 310	SEVENIG (OUR)	4,83	60	12	5541
07 2 32 311	SPANGDAHLEM	13,42	777	58	5561
07 2 32 313	STEINBORN	11,29	239	21	5524
07 2 32 315	STRICKSCHIED	1,41	58	41	5541
07 2 32 318	WALLERSHEIM	14,51	706	49	5541
07 2 32 320	WATZERATH	4,62	303	66	5540
07 2 32 321	WAWERN	7,64	290	38	5543
07 2 32 322	WAXWEILER	5,95	1 188	200	5523
07 2 32 327	WINRINGEN	2,55	65	25	5544
07 2 32 328	WINTERSCHIED	8,45	145	17	5542
07 2 32 329	WINTERSPELT	25,52	835	33	5548
07 2 32 331	ZENDSCHIED	2,35	113	48	5524
07 2 32 332	HERSDORF	12,86	355	28	5541
07 2 32 333	UETTFELD	14,93	564	38	5541
07 2 32 501	WISSMANNSDORF	6,73	674	100	5521
07 2 32	ZUSAMMEN ...	1 627,19	87 273	54	X

3 GEMEINDEN IN SYSTEMATISCHER ORDNUNG MIT SCHLUESSELNUMMER, FLAECHE, BEVOELKERUNG,
BEVOELKERUNGSDICHTE UND POSTLEITZAHL AM 31.12.1986

SCHLUESSEL- NUMMER	LAND, REG.-BEZIRK, KREIS, GEMEINDE	FLAECHE KM 2	BEVOEL- KERUNG	BEV.- DICHTE JE KM 2	POST- LEIT- ZAHL
07 2 33	DAUN				
	SITZ: DAUN, STADT				
07 2 33 002	BASBERG	2,32	58	25	5531
07 2 33 003	BEINHAUSEN	2,63	79	30	5569
07 2 33 004	BERLINGEN	3,59	206	57	5531
07 2 33 005	BERNDORF	9,14	471	52	5531
07 2 33 006	BETTELDORF	3,31	259	78	5531
07 2 33 007	BIRGEL	6,53	464	71	5534
07 2 33 008	BLECKHAUSEN	6,32	341	54	5531
07 2 33 010	BOXBERG	5,64	178	32	5569
07 2 33 011	BROCKSCHEID	2,04	215	105	5569
07 2 33 014	DARSCHIED	5,80	634	109	5569
07 2 33 016	DEMERATH	10,51	268	25	5569
07 2 33 017	DEUDESFELD	8,03	410	51	5531
07 2 33 018	DOCKWEILER	6,05	539	89	5569
07 2 33 019	DOHM-LAMMERSDORF	4,54	197	43	5533
07 2 33 020	DREIS-BRUECK	18,18	764	42	5569
07 2 33 021	ELLSCHIED	5,22	248	48	5569
07 2 33 022	ESCH	10,17	477	47	5531
07 2 33 023	FEUSDORF	4,42	565	128	5532
07 2 33 025	GEFELL	2,79	94	34	5569
07 2 33 026	GEROLSTEIN, STADT	64,33	6 556	102	5530
07 2 33 027	GILLENFELD	14,99	1 188	79	5569
07 2 33 028	GOENNERSDORF	5,18	521	101	5532
07 2 33 029	HILLESHEIM	20,62	2 402	116	5533
07 2 33 030	HINTERWEILER	5,32	223	42	5531
07 2 33 031	HOERSCHHEIM	4,04	116	29	5569
07 2 33 032	HOERSCHHAUSEN	2,38	119	50	5569
07 2 33 033	HOHENFELS-ESSINGEN	5,02	299	60	5531
07 2 33 034	IMMERATH	5,95	244	41	5569
07 2 33 035	JUENKERATH	10,10	1 763	175	5532
07 2 33 036	KALENBORN-SCHUEERN	7,34	366	50	5531
07 2 33 037	KATZWINKEL	3,85	87	23	5569
07 2 33 038	KERPEN (EIFEL)	8,22	505	61	5531
07 2 33 039	KIRCHWEILER	6,30	355	56	5531
07 2 33 040	KRADENBACH	1,73	122	71	5569
07 2 33 041	LISSENDORF	10,37	951	92	5534
07 2 33 042	MEHREN	12,94	1 108	86	5569
07 2 33 043	MEISBURG	7,05	233	33	5531
07 2 33 046	MUECKELN	4,73	198	42	5569
07 2 33 048	NEICHEN	2,95	145	49	5569
07 2 33 049	NERDLEN	4,45	184	41	5568
07 2 33 050	NEROTH	7,24	876	121	5531
07 2 33 052	NIEDERSTADTFELD	9,13	438	48	5531
07 2 33 053	OBERBETTINGEN	6,17	636	103	5531
07 2 33 054	OBEREHE-STROHEICH	10,30	318	31	5531
07 2 33 055	OBERSTADTFELD	10,21	518	51	5531
07 2 33 056	PELM	10,06	892	89	5531
07 2 33 058	ROCKESKYL	5,88	255	43	5531
07 2 33 060	SALM	9,09	354	39	5531
07 2 33 061	SARMERSBACH	5,19	173	33	5569
07 2 33 062	SAXLER	1,82	81	45	5569
07 2 33 063	SCHALKENMEHREN	10,40	445	43	5569
07 2 33 064	SCHOENBACH	4,68	280	60	5569
07 2 33 065	SCHUTZ	9,04	124	14	5531
07 2 33 067	STEINEBERG	2,93	213	73	5569
07 2 33 068	STEININGEN	7,60	158	21	5569
07 2 33 070	STROHN	8,61	454	53	5569
07 2 33 071	STROTZBUESCH	6,45	359	56	5569
07 2 33 074	UDLER	6,30	219	35	5569
07 2 33 075	UEDERSDORF	17,47	939	54	5569
07 2 33 076	UEXHEIM	30,98	1 567	51	5538
07 2 33 077	UTZERATH	5,70	210	37	5569
07 2 33 079	WALLENBORN	8,23	412	50	5531
07 2 33 080	WALSDORF	10,82	772	71	5539
07 2 33 081	WEIDENBACH	10,73	330	31	5531
07 2 33 083	WIESBAUM	15,18	578	38	5531
07 2 33 084	WINKEL (EIFEL)	6,69	144	22	5569
07 2 33 201	ARBACH	4,39	165	38	5441
07 2 33 202	BEREBORN	2,57	103	40	5441
07 2 33 203	BERENBACH	3,15	156	50	5441

3 GEMEINDEN IN SYSTEMATISCHER ORDNUNG MIT SCHLUESSELNUMMER, FLAECHE, BEVOELKERUNG,
BEVOELKERUNGSDICHTE UND POSTLEITZAHL AM 31.12.1986

SCHLUESSEL- NUMMER	LAND, REG.-BEZIRK, KREIS, GEMEINDE	FLAECHE KM 2	BEVOEL- KERUNG	BEV.- DICHTE JE KM 2	POST- LEIT- ZAHL
07 2 33 204	BIRRESBORN	20,87	1 170	56	5535
07 2 33 205	BODENBACH	4,78	258	54	5489
07 2 33 206	BONGARD	6,64	239	36	5489
07 2 33 207	BORLER	4,54	85	19	5489
07 2 33 208	BRUECKTAL	2,42	73	30	5489
07 2 33 209	DENSBOEN	14,46	586	41	5531
07 2 33 210	DREES	4,11	169	41	5489
07 2 33 211	DUPPACH	10,28	281	27	5541
07 2 33 212	GELENBERG	3,96	107	27	5489
07 2 33 213	GUNDERATH	1,29	85	66	5441
07 2 33 214	HALLSCHLAG	12,75	507	40	5547
07 2 33 215	HOECHSTBERG	4,85	394	81	5441
07 2 33 216	HORPERATH	2,40	108	45	5441
07 2 33 217	KAPERICH	2,69	182	68	5441
07 2 33 218	KELBERG	24,62	1 524	62	5489
07 2 33 219	KERSCHENBACH	6,92	181	26	5536
07 2 33 220	KIRSCHACH	3,41	93	27	5489
07 2 33 221	KOETTERICHEN	1,31	83	63	5441
07 2 33 222	KOLVERATH	2,46	161	65	5441
07 2 33 223	KOPP	8,40	187	22	5535
07 2 33 224	LIRSTAL	5,26	218	41	5441
07 2 33 225	MANNEBACH	7,34	244	33	5441
07 2 33 226	MOSBRUCH	3,39	183	54	5441
07 2 33 227	MUERLENBACH	21,64	722	33	5537
07 2 33 228	NITZ	1,08	43	40	5441
07 2 33 229	NOHN	11,08	424	38	5531
07 2 33 230	OBBERELZ	5,55	167	30	5441
07 2 33 232	ORMONT	12,44	352	28	5541
07 2 33 233	REIMERATH	2,54	69	27	5489
07 2 33 234	REITTERATH	5,50	283	51	5441
07 2 33 235	REUTH	7,15	227	32	5541
07 2 33 236	SASSEN	3,33	106	32	5441
07 2 33 237	SCHEID	5,49	114	21	5547
07 2 33 239	SCHUELLER	4,36	354	81	5531
07 2 33 240	STADTKYLL	20,78	1 201	58	5536
07 2 33 241	STEFFELN	20,91	548	26	5549
07 2 33 242	UERSFELD	4,25	609	143	5441
07 2 33 243	UESS	1,49	48	32	5441
07 2 33 244	WELCHERATH	3,18	125	39	5489
07 2 33 501	DAUN, STADT	48,97	7 170	146	5568
07 2 33	ZUSAMMEN ...	910,99	56 001	61	X
07 2 35	TRIER-SAARBURG				
	SITZ: TRIER, STADT				
07 2 35 001	AACH	6,95	1 154	166	5501
07 2 35 002	AYL	7,63	1 065	140	5511
07 2 35 003	BALDRINGEN	1,76	161	91	5504
07 2 35 004	BEKOND	3,81	654	172	5559
07 2 35 005	BESCEID	7,62	350	46	5509
07 2 35 008	BEUREN (HOCHWALD)	18,50	1 017	55	5509
07 2 35 010	BONERATH	4,25	212	50	5501
07 2 35 014	DAMFLOS	5,31	694	131	5509
07 2 35 015	DETZEM	5,56	502	90	5559
07 2 35 019	ENSCH	6,80	463	68	5559
07 2 35 021	FARSCHWEILER	7,45	683	92	5501
07 2 35 022	FELL	15,67	2 081	133	5559
07 2 35 025	FISCH	6,88	226	33	5510
07 2 35 026	FOEHREN	9,79	2 485	254	5559
07 2 35 027	FRANZENHEIM	6,47	378	58	5501
07 2 35 028	FREUDENBURG	10,99	1 456	132	5514
07 2 35 030	GEISFELD	8,87	485	55	5509
07 2 35 033	GREIMERATH	12,11	1 054	87	5501
07 2 35 035	GRIMBURG	10,18	478	47	5509
07 2 35 036	GUSENBURG	7,36	1 110	151	5509
07 2 35 037	GUSTERATH	4,41	1 952	443	5501
07 2 35 038	GUTWEILER	2,51	707	282	5501
07 2 35 040	HEDDERT	4,90	205	42	5509
07 2 35 043	HENTERN	6,15	358	58	5504
07 2 35 044	HERL	2,83	261	92	5501
07 2 35 045	HERMESKEIL, STADT	30,86	5 410	175	5508
07 2 35 046	HINZENBURG	2,87	164	57	5501

3 GEMEINDEN IN SYSTEMATISCHER ORDNUNG MIT SCHLUESSELNUMMER, FLAECHE, BEVOELKERUNG,
BEVOELKERUNGSDICHTE UND POSTLEITZAHL AM 31.12.1986

SCHLUESSEL- NUMMER	LAND, REG.-BEZIRK, KREIS, GEMEINDE	FLAECHE KM 2	BEVOEL- KERUNG	BEV.- DICHTE JE KM 2	POST- LEIT- ZAHL
07 2 35 047	HINZERT-POELERT	4,85	295	61	5509
07 2 35 048	HOCKWEILER	2,08	178	86	5501
07 2 35 050	HOLZERATH	6,76	395	58	5501
07 2 35 051	IGEL	7,30	1 865	255	5501
07 2 35 052	IRSCH	15,21	1 393	92	5519
07 2 35 055	KANZEM	4,31	475	110	5511
07 2 35 056	KASEL	4,53	1 234	272	5501
07 2 35 057	KASTEL-STAADT	5,20	387	74	5511
07 2 35 058	KELL	28,26	1 664	59	5509
07 2 35 060	KENN	3,83	2 326	607	5559
07 2 35 062	KIRF	19,15	728	38	5511
07 2 35 063	KLUESSERATH	11,61	1 112	96	5559
07 2 35 067	KOEWERICH	2,31	320	139	5559
07 2 35 068	KONZ, STADT	44,55	15 477	347	5503
07 2 35 069	KORDEL	16,60	2 233	135	5501
07 2 35 070	KORLINGEN	2,08	798	384	5501
07 2 35 072	LAMPADEN	8,16	511	63	5501
07 2 35 073	LANGSUR	12,18	1 511	124	5501
07 2 35 074	LEIWEN	12,71	1 453	114	5559
07 2 35 077	LONGEN	0,97	91	94	5559
07 2 35 078	LONGUICH	8,94	1 186	133	5559
07 2 35 080	LORSCHIED	5,09	483	95	5501
07 2 35 081	MANDERN	23,96	920	38	5509
07 2 35 082	MANNEBACH	6,02	291	48	5511
07 2 35 083	MEHRING	22,39	1 874	84	5559
07 2 35 085	MERTESDORF	6,47	1 620	250	5501
07 2 35 090	MORSCHIED	5,48	731	133	5501
07 2 35 091	NAURATH (EIFEL)	5,18	344	66	5559
07 2 35 092	NAURATH (WALD)	5,58	163	29	5509
07 2 35 093	NEUHUETTEN	10,49	789	75	5509
07 2 35 094	NEWEL	16,65	2 279	137	5501
07 2 35 095	NITTEL	16,97	1 501	88	5515
07 2 35 096	OBERBILLIG	5,49	820	149	5501
07 2 35 098	OCKFEN	2,41	561	233	5511
07 2 35 100	OLLMUTH	3,93	131	33	5501
07 2 35 101	ONSDORF	3,43	164	48	5513
07 2 35 103	OSBURG	32,95	1 599	49	5501
07 2 35 104	PALZEM	21,79	1 207	55	5510
07 2 35 105	PASCHEL	4,30	191	44	5504
07 2 35 106	PELLINGEN	7,21	925	128	5501
07 2 35 107	PLUWIG	4,87	1 154	237	5501
07 2 35 108	POELICH	3,20	283	88	5559
07 2 35 111	RALINGEN	27,92	1 776	64	5501
07 2 35 112	RASCHEID	8,05	529	66	5509
07 2 35 114	REINSFELD	19,77	1 941	98	5509
07 2 35 115	RIOL	6,31	913	145	5559
07 2 35 116	RIVERIS	2,07	291	141	5501
07 2 35 118	SAARBURG, STADT	20,35	5 605	275	5510
07 2 35 119	SCHILLINGEN	19,58	1 279	65	5509
07 2 35 120	SCHLEICH	1,59	230	145	5559
07 2 35 122	SCHODEN	5,11	551	108	5511
07 2 35 123	SCHOEMERICH	2,46	138	56	5504
07 2 35 124	SCHOENDORF	10,03	757	75	5501
07 2 35 125	SCHWEICH, STADT	31,25	5 480	175	5558
07 2 35 126	SERRIG	17,58	1 238	70	5512
07 2 35 129	SOMMERAU	1,04	62	60	5501
07 2 35 131	TABEN-RODT	16,17	1 083	67	5511
07 2 35 132	TAWERN	10,10	2 058	204	5513
07 2 35 133	TEMMELS	6,75	543	80	5511
07 2 35 134	THOERNICH	2,49	166	67	5559
07 2 35 135	THOMM	4,49	866	193	5501
07 2 35 136	TRASSEM	7,71	859	111	5511
07 2 35 137	TRIERWEILER	18,41	2 494	135	5501
07 2 35 140	VIERHERRENBORN	8,57	183	21	5504
07 2 35 141	WALDRACH	12,46	2 071	166	5501
07 2 35 142	WALDWEILER	11,08	890	80	5509
07 2 35 143	WASSERLIESCH	7,60	1 807	238	5505
07 2 35 144	WAWERN	5,27	573	109	5511
07 2 35 146	WELLEN	3,26	650	199	5518
07 2 35 148	WILTINGEN	16,03	1 289	80	5516
07 2 35 149	WINCHERINGEN	18,81	1 283	68	5517
07 2 35 151	ZEMMER	24,25	2 816	116	5506
07 2 35 152	ZERF	28,87	1 347	47	5504
07 2 35 153	ZUESCH	8,03	690	86	5509

3 GEMEINDEN IN SYSTEMATISCHER ORDNUNG MIT SCHLUESSELNUMMER, FLAECHE, BEVOELKERUNG,
BEVOELKERUNGSDICHTE UND POSTLEITZAHL AM 31.12.1986

SCHLUESSEL- NUMMER	LAND, REG.-BEZIRK, KREIS, GEMEINDE	FLAECHE KM 2	BEVOEL- KERUNG	BEV.- DICHTE JE KM 2	POST- LEIT- ZAHL
07 2 35 154	MERZKIRCHEN	18,20	612	34	5510
07 2 35 501	WELSCHBILLIG	37,09	2 613	70	5501
07 2 35	ZUSAMMEN ...	1 092,69	125 110	114	X
07 2	ZUSAMMEN ...	4 925,81	467 572	95	X
07 3	REG.-BEZ. RHEINHESSEN-PFALZ				
07 3 11 000	FRANKENTHAL (PFALZ), STADT	43,79	44 269	1 011	6710
07 3 12 000	KAISERSLAUTERN, STADT	139,70	96 766	693	6750
07 3 13 000	LANDAU IN DER PFALZ, STADT	82,97	35 284	425	6740
07 3 14 000	LUDWIGSHAFEN AM RHEIN, STADT	77,63	152 162	1 960	6700
07 3 15 000	MAINZ, STADT	97,74	189 005	1 934	6500
07 3 16 000	NEUSTADT AN DER WEINSTRASSE, STADT	117,13	48 391	413	6730
07 3 17 000	PIRMASENS, STADT	61,41	46 077	750	6780
07 3 18 000	SPEYER, STADT	42,58	42 865	1 007	6720
07 3 19 000	WORMS, STADT	108,72	72 045	663	6520
07 3 20 000	ZWEIBRUECKEN, STADT	70,68	32 722	463	6660
07 3 31	ALZEY-WORMS				
	SITZ: ALZEY, STADT				
07 3 31 001	ALBIG	10,23	1 314	128	6509
07 3 31 002	ALSHEIM	15,53	2 345	151	6526
07 3 31 003	ALZEY, STADT	35,21	15 665	445	6508
07 3 31 004	ARMSHEIM	10,03	1 424	142	6509
07 3 31 005	BECHENHEIM	2,55	404	158	6509
07 3 31 006	BECHTHEIM	13,34	1 607	120	6521
07 3 31 007	BECHTOLSHEIM	10,67	1 374	129	6509
07 3 31 008	BERMERSHEIM VOR DER HOEHE	2,87	249	87	6509
07 3 31 009	BERMERSHEIM	2,32	240	103	6525
07 3 31 010	BIEBELNHEIM	6,20	563	91	6509
07 3 31 011	HOCHBORN	3,56	343	96	6509
07 3 31 012	BORNHEIM	4,45	517	116	6509
07 3 31 014	DINTESHEIM	1,96	116	59	6509
07 3 31 015	DITTELSHEIM-HESSLOCH	13,84	1 751	127	6521
07 3 31 017	ECKELSHEIM	4,92	426	87	6551
07 3 31 018	EICH	21,02	2 599	124	6528
07 3 31 019	ENSHEIM	3,93	357	91	6508
07 3 31 020	EPPELSHEIM	5,57	950	171	6509
07 3 31 021	ERBES-BUEDESHEIM	10,16	930	92	6509
07 3 31 022	ESSELBORN	4,10	260	63	6509
07 3 31 023	FLOERSHEIM-DALSHEIM	12,71	2 291	180	6523
07 3 31 024	FLOMBORN	7,94	733	92	6509
07 3 31 025	FLONHEIM	14,94	2 015	135	6509
07 3 31 026	FRAMERSHEIM	9,31	1 279	137	6509
07 3 31 027	FREIMERSHEIM	6,40	433	68	6509
07 3 31 028	FRETENHEIM	2,74	126	46	6521
07 3 31 029	GABSHEIM	8,10	567	70	6509
07 3 31 030	GAU-BICKELHEIM	7,99	1 577	197	6551
07 3 31 031	GAU-HEPPENHEIM	5,53	429	78	6509
07 3 31 032	GAU-ODERNHEIM	18,27	2 340	128	6509
07 3 31 033	GAU-WEINHEIM	3,91	456	117	6551
07 3 31 034	GIMBSHEIM	17,62	3 112	177	6527
07 3 31 035	GUMBSHEIM	3,34	328	98	6556
07 3 31 036	GUNDERSHEIM	8,64	1 460	169	6521
07 3 31 037	GUNDHEIM	4,61	786	170	6521
07 3 31 038	HAMM	7,89	2 093	265	6521
07 3 31 039	HANGEN-WEISHEIM	4,60	368	80	6509
07 3 31 041	HOHEN-SUELZEN	3,78	625	165	6521
07 3 31 042	KETTENHEIM	3,47	263	76	6509
07 3 31 043	LONSHEIM	4,56	432	95	6509

3 GEMEINDEN IN SYSTEMATISCHER ORDNUNG MIT SCHLUESSELNUMMER, FLAECHE, BEVOELKERUNG,
BEVOELKERUNGSDICHTE UND POSTLEITZAHL AM 31.12.1986

SCHLUESSEL- NUMMER	LAND, REG.-BEZIRK, KREIS, GEMEINDE	FLAECHE KM 2	BEVOEL- KERUNG	BEV.- DICHTE JE KM 2	POST- LEIT- ZAHL
07 3 31 044	MAUCHENHEIM	6,87	802	117	6719
07 3 31 045	METTENHEIM	6,41	869	136	6521
07 3 31 046	MOELSHEIM	4,62	597	129	6521
07 3 31 047	MOERSTADT	5,62	650	116	6521
07 3 31 048	MONSHEIM	9,61	2 347	244	6529
07 3 31 049	MONZERNHEIM	3,95	445	113	6509
07 3 31 050	NACK	5,55	524	94	6509
07 3 31 051	NIEDER-WIESEN	4,90	554	113	6509
07 3 31 052	OBER-FLOERSHEIM	10,24	877	86	6509
07 3 31 053	OFFENHEIM	13,88	443	32	6509
07 3 31 054	OFFSTEIN	5,64	1 512	268	6521
07 3 31 055	OSTHOFEN, STADT	18,63	6 546	351	6522
07 3 31 056	PARTENHEIM	8,42	1 024	122	6501
07 3 31 058	SAULHEIM	18,95	5 486	289	6501
07 3 31 059	SCHORNSHEIM	8,91	1 246	140	6509
07 3 31 060	SIEFERSHEIM	6,28	828	132	6551
07 3 31 061	SPIESHEIM	7,31	755	103	6509
07 3 31 062	STEIN-BOCKENHEIM	5,55	541	97	6551
07 3 31 063	SULZHEIM	6,07	677	112	6501
07 3 31 064	UDENHEIM	7,97	908	114	6501
07 3 31 065	VENDERSHEIM	4,17	392	94	6551
07 3 31 066	WACHENHEIM	3,55	576	162	6521
07 3 31 067	WAHLHEIM	3,27	441	135	6509
07 3 31 068	WALLERTHEIM	8,10	1 134	140	6551
07 3 31 070	WENDELSHEIM	12,56	951	76	6509
07 3 31 071	WESTHOFEN	14,73	2 713	184	6525
07 3 31 072	WOELLSTEIN	12,01	2 884	240	6556
07 3 31 073	WOERRSTADT	16,79	5 795	345	6501
07 3 31 075	WONSHEIM	8,79	708	81	6551
07 3 31	ZUSAMMEN ...	588,16	98 372	167	X
07 3 32	BAD DUERKHEIM				
	SITZ: BAD DUERKHEIM, STADT				
07 3 32 001	ALTLEININGEN	11,46	1 933	169	6719
07 3 32 002	BAD DUERKHEIM, STADT	102,64	15 391	150	6702
07 3 32 003	BATTENBERG (PFALZ)	5,86	458	78	6719
07 3 32 004	BISSERSHEIM	2,57	422	164	6719
07 3 32 005	BOBENHEIM AM BERG	6,33	725	115	6719
07 3 32 006	BOCKENHEIM AN DER WEINSTRASSE	11,24	2 086	186	6719
07 3 32 007	CARLSBERG	7,03	2 880	410	6719
07 3 32 008	DACKENHEIM	3,33	288	86	6719
07 3 32 009	DEIDESHEIM, STADT	26,49	3 401	128	6705
07 3 32 010	DIRMSTEIN	14,68	2 587	176	6716
07 3 32 012	EBERTSHEIM	5,29	1 177	222	6719
07 3 32 013	ELLERSTADT	6,34	2 039	322	6701
07 3 32 014	ELMSTEIN	75,69	2 741	36	6738
07 3 32 015	ERPOLZHEIM	3,60	1 097	305	6701
07 3 32 016	ESTHAL	15,51	1 511	97	6731
07 3 32 017	FORST AN DER WEINSTRASSE	3,59	664	185	6701
07 3 32 018	FRANKENECK	4,76	927	195	6731
07 3 32 019	FREINSHEIM, STADT	13,61	3 874	285	6713
07 3 32 020	FRIEDELSDHEIM	4,16	1 399	336	6701
07 3 32 021	GEROLSHEIM	4,81	1 397	290	6711
07 3 32 022	GOENNHEIM	6,54	1 266	194	6701
07 3 32 023	GROSSKARLBACH	5,26	1 024	195	6711
07 3 32 024	GRUENSTADT, STADT	18,10	11 717	647	6718
07 3 32 025	HASSLOCH	40,03	18 191	454	6733
07 3 32 026	HERXHEIM AM BERG	4,35	467	107	6719
07 3 32 027	HETTENLEIDELHEIM	5,13	2 992	583	6719
07 3 32 028	KALLSTADT	6,58	977	148	6701
07 3 32 029	KINDENHEIM	8,96	879	98	6719
07 3 32 030	KIRCHHEIM AN DER WEINSTRASSE	7,76	1 451	187	6719
07 3 32 031	KLEINKARLBACH	3,51	722	206	6719
07 3 32 032	LAMBRECHT (PFALZ), STADT	8,31	4 208	506	6734
07 3 32 033	LAUMERSHEIM	4,86	797	164	6711
07 3 32 034	LINDENBERG	3,79	1 264	334	6731
07 3 32 035	MECKENHEIM	15,05	2 605	173	6701
07 3 32 036	MERTESHEIM	2,20	326	148	6719
07 3 32 037	NEIDENFELS	6,65	1 030	155	6731
07 3 32 038	NEULEININGEN	9,07	730	80	6719
07 3 32 039	NIEDERKIRCHEN BEI DEIDESHEIM	3,78	1 858	492	6701

3 GEMEINDEN IN SYSTEMATISCHER ORDNUNG MIT SCHLUESSELNUMMER, FLAECHE, BEVOELKERUNG,
BEVOELKERUNGSDICHTE UND POSTLEITZAHL AM 31.12.1986

SCHLUESSEL- NUMMER	LAND, REG.-BEZIRK, KREIS, GEMEINDE	FLAECHE KM 2	BEVOEL- KERUNG	BEV.- DICHTE JE KM 2	POST- LEIT- ZAHL
07 3 32 040	OBERSUELZEN	3,52	385	109	6719
07 3 32 041	OBRIGHEIM (PFALZ)	10,81	2 343	217	6719
07 3 32 042	QUIRNHEIM	4,45	587	132	6719
07 3 32 043	RUPPERTSBERG	8,11	1 279	158	6701
07 3 32 044	TIEFENTHAL	4,21	699	166	6719
07 3 32 046	WACHENHEIM AN DER WEINSTRASSE, STADT	24,96	4 442	178	6706
07 3 32 047	WATTENHEIM	12,48	1 535	123	6719
07 3 32 048	WEIDENTHAL	14,49	2 167	150	6739
07 3 32 049	WEISENHEIM AM BERG	9,21	1 637	178	6719
07 3 32 050	WEISENHEIM AM SAND	13,70	4 150	303	6714
07 3 32	ZUSAMMEN	594,86	118 725	200	x
07 3 33	DONNERSBERGKREIS				
	SITZ: KIRCHHEIMBOLANDEN, STADT				
07 3 33 001	ALBISHEIM (PFRIMM)	10,74	1 312	122	6719
07 3 33 003	ALSENZ	12,93	1 658	128	6762
07 3 33 004	BAYERFELD-STECKWEILER	8,60	458	53	6761
07 3 33 005	BENNHAUSEN	1,49	114	77	6761
07 3 33 006	BIEDESHEIM	6,32	538	85	6719
07 3 33 007	BISCHHEIM	6,57	515	78	6719
07 3 33 008	BISTERSCHIED	5,16	264	51	6760
07 3 33 009	BOERRSTADT	15,11	801	53	6751
07 3 33 010	BOLANDEN	17,44	1 573	90	6719
07 3 33 011	BREUNIGWEILER	3,24	379	117	6751
07 3 33 012	BUBENHEIM	2,94	352	120	6719
07 3 33 013	DANNENFELS	15,79	865	55	6765
07 3 33 014	DIELKIRCHEN	8,10	525	65	6761
07 3 33 016	DOERMOSCHEL	2,88	139	48	6761
07 3 33 017	DREISEN	9,03	887	98	6766
07 3 33 018	EINSELTHUM	5,51	585	106	6719
07 3 33 019	EISENBERG (PFALZ), STADT	18,70	7 897	422	6719
07 3 33 020	FALKENSTEIN	7,48	186	25	6761
07 3 33 021	FINKENBACH-GERSWEILER	7,73	381	49	6761
07 3 33 022	GAUERSHEIM	5,24	549	105	6719
07 3 33 023	GAUGREHWEILER	9,92	457	46	6761
07 3 33 024	GEHRWEILER	4,09	376	92	6751
07 3 33 025	GERBACH	7,32	560	77	6761
07 3 33 026	GOELLHEIM	18,02	3 151	175	6719
07 3 33 027	GONBACH	2,92	375	128	6751
07 3 33 028	GUNDERSWEILER	10,44	478	46	6751
07 3 33 030	HOERINGEN	10,74	575	54	6751
07 3 33 031	ILBESHEIM	6,13	438	71	6719
07 3 33 032	IMMESHEIM	2,98	146	49	6719
07 3 33 033	IMSBACH	8,89	911	102	6761
07 3 33 034	IMSWEILER	9,90	603	61	6761
07 3 33 035	JAKOBSWEILER	2,40	192	80	6765
07 3 33 036	KALKOFEN	1,83	222	121	6761
07 3 33 037	KATZENBACH	6,06	485	80	6760
07 3 33 038	KERZENHEIM	17,90	1 959	109	6719
07 3 33 039	KIRCHHEIMBOLANDEN, STADT	26,36	5 908	224	6719
07 3 33 040	KRIEGSFELD	26,42	1 081	41	6761
07 3 33 041	LAUTERSHEIM	3,71	488	132	6719
07 3 33 042	LOHNSFELD	6,90	713	103	6751
07 3 33 043	MANNWEILER-COELLN	4,90	427	87	6761
07 3 33 045	MARNHEIM	9,94	1 370	138	6719
07 3 33 046	MOERSFELD	5,25	357	68	6761
07 3 33 047	MORSCHHEIM	6,51	493	76	6719
07 3 33 048	MUENCHWEILER AN DER ALSENZ	7,12	1 127	158	6751
07 3 33 049	MUENSTERAPPEL	6,33	499	79	6761
07 3 33 050	NIEDERHAUSEN AN DER APPEL	5,46	283	52	6761
07 3 33 051	NIEDERMOSCHEL	6,59	450	68	6761
07 3 33 053	OBERHAUSEN AN DER APPEL	3,33	179	54	6761
07 3 33 054	OBERMOSCHEL, STADT	10,16	1 070	105	6763
07 3 33 055	OBERNDORF	2,82	259	92	6762
07 3 33 056	OBERWIESEN	1,61	458	284	6719
07 3 33 057	ORBIS	5,68	493	87	6719
07 3 33 058	OTTERSHEIM	2,74	320	117	6719
07 3 33 060	RAMSEN	27,08	1 925	71	6719
07 3 33 061	RANSWEILER	4,80	301	63	6761
07 3 33 062	RITTERSHEIM	3,96	154	39	6719
07 3 33 064	RUESSINGEN	4,84	383	79	6719

3 GEMEINDEN IN SYSTEMATISCHER ORDNUNG MIT SCHLUESSELNUMMER, FLAECHE, BEVOELKERUNG,
BEVOELKERUNGSDICHTE UND POSTLEITZAHL AM 31.12.1986

SCHLUESSEL- NUMMER	LAND, REG.-BEZIRK, KREIS, GEMEINDE	FLAECHE KM 2	BEVOEL- KERUNG	BEV.- DICHT JE KM 2	POST- LEIT- ZAHL
07 3 33 065	RUPPERTSECKEN	9,43	353	37	6761
07 3 33 066	SANKT ALBAN	5,46	271	50	6761
07 3 33 067	SCHIERSFELD	7,05	279	40	6761
07 3 33 068	SCHOENBORN	2,59	127	49	6761
07 3 33 069	SCHWEISWEILER	4,85	329	68	6761
07 3 33 071	SIPPERSFELD	13,23	953	72	6751
07 3 33 072	SITTERS	2,62	110	42	6763
07 3 33 073	STAHLBERG	2,58	174	67	6761
07 3 33 074	STANDENBUEHL	1,25	203	162	6766
07 3 33 075	STEINBACH AM DONNERSBERG	4,43	627	142	6761
07 3 33 076	STETTEN	6,54	450	69	6719
07 3 33 077	TESCHENMOSCHEL	3,73	132	35	6760
07 3 33 078	UNKENBACH	5,13	232	45	6763
07 3 33 079	WALDGREHWEILER	7,75	237	31	6761
07 3 33 080	WARTENBERG-ROHRBACH	4,47	399	89	6751
07 3 33 081	WEITERSWEILER	4,52	323	71	6761
07 3 33 083	WINTERBORN	8,45	178	21	6761
07 3 33 084	WUERZWEILER	2,33	210	90	6761
07 3 33 201	RATHSKIRCHEN	5,12	210	41	6759
07 3 33 202	REICHSTHAL	2,17	120	55	6759
07 3 33 203	SEELLEN	3,16	172	54	6759
07 3 33 501	ZELLERTAL	6,93	1 119	161	6719
07 3 33 502	ROCKENHAUSEN, STADT	36,84	5 769	157	6760
07 3 33 503	WINNWEILER	21,80	3 696	170	6752
07 3 33	ZUSAMMEN ...	645,48	66 317	103	X
07 3 34	GERMERSHEIM				
	SITZ: GERMERSHEIM, STADT				
07 3 34 001	BELLHEIM	20,43	6 834	335	6729
07 3 34 002	BERG (PFALZ)	6,76	1 923	284	6729
07 3 34 004	ERLENBACH BEI KANDEL	5,47	622	114	6741
07 3 34 005	FRECKENFELD	11,13	1 364	123	6749
07 3 34 006	FREISBACH	4,97	764	154	6721
07 3 34 007	GERMERSHEIM, STADT	21,30	12 741	598	6728
07 3 34 008	HAGENBACH	15,85	4 611	291	6729
07 3 34 009	HATZENBUEHL	7,76	2 336	301	6729
07 3 34 011	HOERDT	18,52	2 036	110	6729
07 3 34 012	JOCKGRIM	12,61	5 610	445	6729
07 3 34 013	KANDEL, STADT	26,61	7 417	279	6744
07 3 34 014	KNITTELSHEIM	6,37	723	114	6741
07 3 34 015	KUHARDT	4,88	1 593	326	6729
07 3 34 016	LEIMERSHEIM	12,97	2 181	168	6729
07 3 34 017	LINGENFELD	15,31	4 032	263	6722
07 3 34 018	LUSTADT	23,76	2 822	119	6723
07 3 34 020	MINFELD	8,41	1 474	175	6741
07 3 34 021	NEUBURG AM RHEIN	8,25	2 518	305	6729
07 3 34 022	NEUPOTZ	7,53	1 520	202	6729
07 3 34 023	OTTERSHEIM BEI LANDAU	7,89	1 517	192	6741
07 3 34 024	RHEINZABERN	13,03	3 813	293	6729
07 3 34 025	RUELZHEIM	16,61	6 562	395	6729
07 3 34 027	SCHIEBENHARDT	2,87	617	215	6729
07 3 34 028	SCHWEGENHEIM	12,26	2 293	187	6721
07 3 34 030	STEINWEILER	11,87	1 509	127	6741
07 3 34 031	VOLLMERSWEILER	2,19	214	98	6729
07 3 34 032	WEINGARTEN (PFALZ)	6,67	1 275	191	6721
07 3 34 033	WESTHEIM (PFALZ)	7,21	1 355	188	6721
07 3 34 034	WINDEN	3,21	769	240	6741
07 3 34 036	ZEISKAM	8,87	1 741	196	6721
07 3 34 501	WOERTH AM RHEIN, STADT	131,63	16 880	128	6729
07 3 34	ZUSAMMEN ...	463,20	101 666	219	X
07 3 35	KAISERSLAUTERN				
	SITZ: KAISERSLAUTERN, STADT				
07 3 35 002	BANN	12,95	2 170	168	6791
07 3 35 003	BRUCHMUEHLBACH-MIESAU	26,86	6 798	253	6793
07 3 35 004	ENKENBACH-ALSENBORN	30,04	6 603	220	6753
07 3 35 005	ERZENHAUSEN	5,63	543	96	6751
07 3 35 006	EULENBIS	3,97	446	112	6751

3 GEMEINDEN IN SYSTEMATISCHER ORDNUNG MIT SCHLUESSELNUMMER, FLAECHE, BEVOELKERUNG,
BEVOELKERUNGSDICHTE UND POSTLEITZAHL AM 31.12.1986

SCHLUESSEL- NUMMER	LAND, REG.-BEZIRK, KREIS, GEMEINDE	FLAECHE KM 2	BEVOEL- KERUNG	BEV.- DICHT JE KM 2	POST- LEIT- ZAHL
07 3 35 007	FISCHBACH	15,03	736	49	6751
07 3 35 009	FRANKELBACH	5,29	311	59	6751
07 3 35 010	FRANKENSTEIN	13,82	1 067	77	6731
07 3 35 011	GERHARDSBRUNN	10,04	146	15	6791
07 3 35 012	HAUPTSTUHL	5,00	1 077	215	6791
07 3 35 013	HEILIGENMOSCHEL	8,68	530	61	6751
07 3 35 014	HIRSCHHORN/ PFALZ	3,32	638	192	6751
07 3 35 015	HOCHSPEYER	22,72	3 976	175	6755
07 3 35 016	HUETSCHENHAUSEN	18,02	3 751	208	6791
07 3 35 017	KATZWEILER	9,43	1 526	162	6751
07 3 35 018	KINDSBACH	8,80	2 330	265	6795
07 3 35 019	KOLLWEILER	5,58	323	58	6791
07 3 35 020	KOTTWEILER-SCHWANDEN	7,61	1 226	161	6791
07 3 35 021	KRICKENBACH	10,02	1 141	114	6751
07 3 35 022	LANDSTUHL, STADT	15,35	7 853	512	6790
07 3 35 023	LINDEN	5,10	1 208	237	6791
07 3 35 024	MACKENBACH	3,54	1 896	536	6751
07 3 35 025	MEHLBACH	9,01	1 010	112	6751
07 3 35 026	MEHLINGEN	21,92	3 020	138	6751
07 3 35 027	MITTELBRUNN	8,97	537	60	6791
07 3 35 028	NEUHEMSBACH	6,67	592	89	6751
07 3 35 029	NIEDERKIRCHEN	23,95	1 758	73	6751
07 3 35 030	NIEDERMOHR	12,12	1 380	114	6791
07 3 35 031	OBERARNBACH	5,08	380	75	6791
07 3 35 033	OLSBRUECKEN	7,22	1 102	153	6751
07 3 35 034	OTTERBACH	6,20	3 139	506	6756
07 3 35 035	OTTERBERG, STADT	32,10	4 225	132	6754
07 3 35 037	QUEIDERSBACH	14,75	2 406	163	6791
07 3 35 038	RAMSTEIN-MIESENBACH	43,02	7 551	176	6792
07 3 35 040	RODENBACH	13,73	2 491	181	6751
07 3 35 041	SCHALLODENBACH	7,44	841	113	6751
07 3 35 042	SCHNECKENHAUSEN	3,71	542	146	6751
07 3 35 043	SCHWEDELBACH	8,41	861	102	6751
07 3 35 044	STEINWENDEN	11,81	2 281	193	6791
07 3 35 045	STELZENBERG	9,23	1 107	120	6751
07 3 35 046	SULZBACH TAL	6,71	422	63	6751
07 3 35 047	TRIPPSTADT	43,73	2 464	56	6751
07 3 35 048	WALDLEININGEN	26,66	458	17	6751
07 3 35 049	WEILERBACH	16,01	3 183	199	6751
07 3 35 201	LAMBSBORN	4,73	798	169	6791
07 3 35 202	LANGWIEDEN	7,03	207	29	6791
07 3 35 203	MARTINSHOEHE	10,92	2 020	185	6791
07 3 35 204	SCHOPP	11,35	1 311	116	6751
07 3 35 205	SEMBACH	5,49	813	148	6751
07 3 35 501	REICHENBACH-STEEGEN	14,98	1 344	90	6791
07 3 35	ZUSAMMEN ...	639,75	94 538	148	X
07 3 36	KUSEL				
	SITZ: KUSEL, STADT				
07 3 36 001	ADENBACH	2,94	156	53	6758
07 3 36 002	ALBESSEN	4,42	140	32	6799
07 3 36 003	ALTENGLAN	13,62	2 899	213	6799
07 3 36 004	ALTENKIRCHEN	6,44	1 209	188	6791
07 3 36 005	ASCHBACH	4,46	303	68	6759
07 3 36 006	BLAUBACH	3,13	505	161	6799
07 3 36 008	BOERSBORN	3,90	425	109	6791
07 3 36 009	BOSENBACH	8,16	879	108	6791
07 3 36 010	BREITENBACH	8,89	1 945	219	6791
07 3 36 011	BRUECKEN (PFALZ)	8,12	2 332	287	6794
07 3 36 012	BUBORN	2,87	111	39	6758
07 3 36 013	CRONENBERG	2,65	221	83	6759
07 3 36 014	DEIMBERG	2,08	117	56	6758
07 3 36 015	DENNWEILER-FROHNBACH	6,13	278	45	6799
07 3 36 016	DITTWEILER	5,63	799	142	6791
07 3 36 017	DUNZWEILER	5,53	989	179	6791
07 3 36 018	EHWEILER	3,57	187	52	6799
07 3 36 019	EINOELLEN	4,89	494	101	6759
07 3 36 021	ELZWEILER	2,09	183	88	6799
07 3 36 022	ERDES BACH	3,93	551	140	6799
07 3 36 023	ESSWEILER	8,09	540	67	6759
07 3 36 024	ETSCHBERG	3,45	659	191	6799

3 GEMEINDEN IN SYSTEMATISCHER ORDNUNG MIT SCHLUESSELNUMMER, FLAECHE, BEVOELKERUNG,
BEVOELKERUNGSDICHTE UND POSTLEITZAHL AM 31.12.1986

SCHLUESSEL- NUMMER	LAND, REG.-BEZIRK, KREIS, GEMEINDE	FLAECHE KM 2	BEVOEL- KERUNG	BEV.- DICHT JE KM 2	POST- LEIT- ZAHL
07 3 36 025	FOECKELBERG	3,97	371	93	6791
07 3 36 027	FROHNHOFEN	3,87	461	119	6791
07 3 36 029	GINSWEILER	3,99	335	84	6758
07 3 36 030	GLANBRUECKEN	4,46	533	120	6799
07 3 36 031	GLAN-MUENCHWEILER	5,99	977	163	6791
07 3 36 032	GRIES	3,90	889	228	6791
07 3 36 033	GRUMBACH	3,31	552	167	6759
07 3 36 034	HASCHBACH AM REMIGIUSBERG	4,02	643	160	6799
07 3 36 035	HAUSWEILER	1,56	82	53	6758
07 3 36 036	HEFERSWEILER	7,20	507	70	6759
07 3 36 037	HENSCHTAL	3,46	405	117	6791
07 3 36 038	HEINZENHAUSEN	2,21	273	124	6758
07 3 36 039	HERCHWEILER	2,89	475	164	6799
07 3 36 040	HERREN-SULZBACH	2,95	229	78	6759
07 3 36 041	HERSCHWEILER-PETTERSHEIM	7,47	1 357	182	6799
07 3 36 042	HINZWEILER	5,32	445	84	6759
07 3 36 043	HOHENOELLEN	5,17	450	87	6759
07 3 36 044	HOMBERG	3,86	232	60	6759
07 3 36 045	HOPPSTAEDTEN	6,24	319	51	6759
07 3 36 046	HORSCHBACH	7,05	297	42	6799
07 3 36 047	HUEFFLER	3,65	551	151	6799
07 3 36 048	JETTENBACH	10,24	900	88	6791
07 3 36 049	KAPPELN	7,67	223	29	6759
07 3 36 050	KIRRWEILER	4,64	237	51	6759
07 3 36 051	KOERBORN	5,86	350	60	6799
07 3 36 052	KONKEN	7,04	741	105	6799
07 3 36 053	KREIMBACH-KAULBACH	9,05	875	97	6751
07 3 36 054	KROTTTELBACH	5,56	737	133	6799
07 3 36 055	KUSEL, STADT	14,38	5 144	358	6798
07 3 36 056	LANGENBACH	6,59	480	73	6799
07 3 36 057	LANGWEILER	4,16	305	73	6759
07 3 36 058	LAUTERECKEN, STADT	8,93	2 316	259	6758
07 3 36 060	LOHNWEILER	4,91	436	89	6759
07 3 36 061	MEDARD	5,99	541	90	6759
07 3 36 062	MERZWEILER	2,27	192	85	6759
07 3 36 064	NANZDIETSCHWEILER	9,82	1 193	121	6791
07 3 36 065	NERZWEILER	2,13	138	65	6759
07 3 36 066	NEUNKIRCHEN AM POTZBERG	5,01	436	87	6791
07 3 36 067	NIEDERALBEN	3,23	378	117	6799
07 3 36 068	NIEDERSTAUFENBACH	2,02	248	123	6791
07 3 36 069	NUSSBACH	8,11	642	79	6759
07 3 36 070	OBERALBEN	5,63	244	43	6799
07 3 36 071	OBERSTAUFENBACH	2,68	190	71	6791
07 3 36 072	OBERWEILER IM TAL	4,71	228	48	6759
07 3 36 073	OBERWEILER-TIEFENBACH	3,21	273	85	6759
07 3 36 074	ODENBACH	7,95	911	115	6759
07 3 36 075	OFFENBACH-HUNDHEIM	7,91	1 292	163	6759
07 3 36 076	OHMBACH	3,90	747	192	6791
07 3 36 077	PFEFFELBACH	11,28	984	87	6799
07 3 36 079	RAMMELSBACH	2,64	1 865	706	6799
07 3 36 081	RATHSWEILER	4,25	156	37	6799
07 3 36 082	REHWEILER	6,74	446	66	6799
07 3 36 084	REICHWEILER	3,87	547	141	6799
07 3 36 085	REIPOLTSKIRCHEN	7,49	365	49	6759
07 3 36 086	RELSBERG	3,81	183	48	6759
07 3 36 087	ROTHSELBERG	8,74	692	79	6759
07 3 36 088	RUTHWEILER	3,33	498	150	6798
07 3 36 089	RUTSWEILER AM GLAN	1,59	342	215	6799
07 3 36 090	RUTSWEILER AN DER LAUTER	4,32	316	73	6759
07 3 36 091	SCHELLWEILER	4,31	496	115	6799
07 3 36 092	SCHOENENBERG-KUEBELBERG	18,66	4 664	250	6796
07 3 36 094	SELCHENBACH	4,80	341	71	6799
07 3 36 095	SANKT JULIAN	11,17	1 356	121	6799
07 3 36 096	STEINBACH AM GLAN	6,86	931	136	6791
07 3 36 097	THALLICHTENBERG	5,72	572	100	6799
07 3 36 098	THEISBERGSTEGEN	5,01	785	157	6799
07 3 36 099	ULMET	7,10	787	111	6799
07 3 36 100	UNTERJECKENBACH	3,15	118	37	6759
07 3 36 101	WAHNWEGEN	4,64	729	157	6799
07 3 36 102	WALDMOHR	13,07	5 145	394	6797
07 3 36 103	WELCHWEILER	3,47	205	59	6799
07 3 36 104	WIESWEILER	3,33	481	144	6759
07 3 36 105	WOLFSTEIN, STADT	13,75	2 044	149	6759
07 3 36 106	BEDESBAACH	4,43	716	162	6799

3 GEMEINDEN IN SYSTEMATISCHER ORDNUNG MIT SCHLUESSELNUMMER, FLAECHE, BEVOELKERUNG,
BEVOELKERUNGSDICHTE UND POSTLEITZAHL AM 31.12.1986

SCHLUESSEL- NUMMER	LAND, REG.-BEZIRK, KREIS, GEMEINDE	FLAECHE KM 2	BEVOEL- KERUNG	BEV.- DICHTE JE KM 2	POST- LEIT- ZAHL
07 3 36 107	MATZENBACH	7,04	598	85	6799
07 3 36 501	QUIRNBACH/ PFALZ	6,11	552	90	6799
07 3 36	ZUSAMMEN ...	551,81	73 616	133	X
07 3 37	SUEDLICHE WEINSTRASSE				
	SITZ: LANDAU IN DER PFALZ, STADT				
07 3 37 001	ALBERSWEILER	10,85	1 937	179	6743
07 3 37 002	ALTDORF	6,36	729	115	6731
07 3 37 005	BAD BERGZABERN, STADT	10,71	6 157	575	6748
07 3 37 006	BARBELROTH	4,05	576	142	6749
07 3 37 007	BILLIGHEIM-INGENHEIM	22,95	3 646	159	6741
07 3 37 008	BIRKENHOERDT	8,58	515	60	6749
07 3 37 009	BIRKWEILER	4,99	624	125	6741
07 3 37 011	BOEBINGEN	6,91	459	66	6731
07 3 37 012	BOECHINGEN	5,31	617	116	6741
07 3 37 013	BOELLENBORN	4,12	217	53	6749
07 3 37 014	BORNHEIM	3,55	1 043	294	6741
07 3 37 015	BURRWEILER	6,31	811	129	6741
07 3 37 017	DERNBACH	3,86	429	111	6741
07 3 37 018	DIERBACH	5,48	435	79	6749
07 3 37 019	DOERRENBACH	10,14	957	94	6749
07 3 37 020	EDENKOBEN, STADT	17,90	5 428	303	6732
07 3 37 021	EDESHEIM	16,33	2 129	130	6736
07 3 37 022	ESCHBACH	3,66	569	155	6741
07 3 37 023	ESSINGEN	11,39	1 809	159	6741
07 3 37 024	EUSSERTHAL	12,52	869	69	6741
07 3 37 025	FLEMLINGEN	3,88	362	93	6741
07 3 37 026	FRANKWEILER	6,86	941	137	6741
07 3 37 027	FREIMERSHEIM (PFALZ)	5,37	741	138	6731
07 3 37 028	GLEISWEILER	3,74	544	145	6741
07 3 37 029	GLEISZELLEN-GLEISHORBACH	5,32	721	136	6749
07 3 37 031	GOECKLINGEN	7,27	927	128	6741
07 3 37 032	GOMMERSHEIM	11,29	1 204	107	6721
07 3 37 033	GOSSERSWEILER-STEIN	8,60	1 287	150	6749
07 3 37 035	GROSSFISCHLINGEN	4,31	425	99	6736
07 3 37 036	HAINFELD	6,23	687	110	6741
07 3 37 037	HERGERSWEILER	1,80	147	82	6741
07 3 37 038	HERXHEIM BEI LANDAU/ PFALZ	29,12	8 886	305	6742
07 3 37 039	HERXHEIMWEYHER	3,57	421	118	6742
07 3 37 040	HEUCHELHEIM-KLINGEN	7,38	821	111	6741
07 3 37 041	HOCHSTADT (PFALZ)	15,44	2 123	138	6741
07 3 37 042	ILBESHEIM BEI LANDAU IN DER PFALZ	6,07	1 188	196	6741
07 3 37 043	IMPFLINGEN	5,18	701	135	6741
07 3 37 044	INSHEIM	8,01	1 873	234	6741
07 3 37 045	KAPELLEN-DRUSWEILER	5,77	673	117	6749
07 3 37 046	KAPSWEYER	8,27	874	106	6749
07 3 37 047	KIRRWEILER (PFALZ)	14,85	1 644	111	6731
07 3 37 048	KLEINFISCHLINGEN	2,52	249	99	6731
07 3 37 049	KLINGENMUENSTER	10,71	1 954	182	6749
07 3 37 050	KNOERINGEN	2,53	423	167	6741
07 3 37 051	LEINSWEILER	5,80	438	76	6740
07 3 37 052	MAIKAMMER	13,68	3 523	258	6735
07 3 37 054	MUENCHWEILER AM KLINGBACH	2,14	207	97	6749
07 3 37 055	NIEDERHORNBACH	4,32	379	88	6749
07 3 37 056	NIEDEROTTERBACH	3,58	244	68	6749
07 3 37 058	OBERHAUSEN	4,50	343	76	6749
07 3 37 059	OBEROTTERBACH	15,37	969	63	6749
07 3 37 060	OBERSCHLETTENBACH	4,58	170	37	6749
07 3 37 061	OFFENBACH AN DER QUEICH	15,24	4 634	304	6745
07 3 37 062	PLEISWEILER-OBERHOFEN	5,05	725	144	6749
07 3 37 064	RAMBERG	7,75	1 012	131	6741
07 3 37 065	RANSCHBACH	1,20	560	467	6740
07 3 37 066	RHODT UNTER RIETBURG	10,06	1 132	113	6741
07 3 37 067	RINNTHAL	13,81	553	40	6741
07 3 37 068	ROHRBACH	9,24	1 458	158	6741
07 3 37 069	ROSCHBACH	3,45	736	213	6741
07 3 37 070	SANKT MARTIN	11,21	1 736	155	6731
07 3 37 071	SCHWEIGEN-RECHTENBACH	16,05	1 286	80	6749
07 3 37 072	SCHWEIGHOFEN	11,23	528	47	6749
07 3 37 073	SIEBELDINGEN	6,04	930	154	6741
07 3 37 074	SILZ	8,51	821	96	6749

3 GEMEINDEN IN SYSTEMATISCHER ORDNUNG MIT SCHLUESSELNUMMER, FLAECHE, BEVOELKERUNG,
BEVOELKERUNGSDICHTE UND POSTLEITZAHL AM 31.12.1986

SCHLUESSEL- NUMMER	LAND, REG.-BEZIRK, KREIS, GEMEINDE	FLAECHE KM 2	BEVOEL- KERUNG	BEV.- DICHTE JE KM 2	POST- LEIT- ZAHL
07 3 37 076	STEINFELD	14,88	1 736	117	6749
07 3 37 077	VENNINGEN	9,86	913	93	6731
07 3 37 078	VOELKERSWEILER	4,09	543	133	6748
07 3 37 079	VORDERWEIDENTHAL	10,12	663	66	6749
07 3 37 080	WALDHAMBACH	3,92	358	91	6749
07 3 37 081	WALDROHRBACH	5,90	389	66	6749
07 3 37 082	WALSHEIM	5,16	501	97	6741
07 3 37 083	WERNERSBERG	8,03	1 098	137	6741
07 3 37 084	WEYHER IN DER PFALZ	5,18	568	110	6741
07 3 37 501	ANNWEILER AM TRIFELS, STADT	39,87	6 690	168	6747
07 3 37	ZUSAMMEN ...	639,88	95 615	149	X
07 3 38	LUDWIGSHAFEN				
	SITZ: LUDWIGSHAFEN AM RHEIN, STADT				
07 3 38 001	ALTRIP	10,48	5 913	564	6701
07 3 38 002	BEINDERSHEIM	5,73	2 962	517	6711
07 3 38 003	BIRKENHEIDE	2,93	2 374	810	6701
07 3 38 004	BOBENHEIM-ROXHEIM	20,44	8 338	408	6712
07 3 38 005	BOEHL-IGGELHEIM	32,85	9 890	301	6737
07 3 38 006	DANNSTADT-SCHAUERNHEIM	15,24	6 353	417	6701
07 3 38 007	DUDENHOFEN	12,96	5 278	407	6724
07 3 38 008	FUSSGOENHEIM	6,66	2 371	356	6701
07 3 38 009	GROSSNIEDESHEIM	3,78	1 100	291	6711
07 3 38 010	HANHOFEN	5,81	1 713	295	6721
07 3 38 011	HARTHAUSEN	8,35	2 352	282	6721
07 3 38 012	HESSHEIM	5,78	3 045	527	6717
07 3 38 013	HEUCHELHEIM BEI FRANKENTHAL	5,76	1 179	205	6711
07 3 38 014	HOCHDORF-ASSENHEIM	9,71	2 359	243	6701
07 3 38 015	KLEINNIEDESHEIM	3,87	669	173	6711
07 3 38 016	LAMBSHEIM	12,75	5 302	416	6715
07 3 38 017	LIMBURGERHOF	8,99	9 839	1 094	6703
07 3 38 018	MAXDORF	7,35	5 357	729	6701
07 3 38 019	MUTTERSTADT	20,48	12 012	587	6704
07 3 38 020	NEUHOFEN	12,30	6 765	550	6708
07 3 38 021	OTTERSTADT	15,57	3 113	200	6701
07 3 38 022	ROEDERSHEIM-GRONAU	8,23	2 510	305	6701
07 3 38 023	ROEMERBERG	27,86	7 070	254	6725
07 3 38 025	SCHIFFERSTADT, STADT	28,06	17 415	621	6707
07 3 38 026	WALDSEE	12,93	4 468	346	6701
07 3 38	ZUSAMMEN ...	304,87	129 747	426	X
07 3 39	MAINZ-BINGEN				
	SITZ: MAINZ, STADT				
07 3 39 001	APPENHEIM	6,98	1 143	164	6531
07 3 39 002	ASPISHEIM	5,81	829	143	6531
07 3 39 003	BACHARACH, STADT	23,44	2 155	92	6533
07 3 39 004	BADENHEIM	4,33	422	97	6551
07 3 39 005	BINGEN AM RHEIN, STADT	37,75	22 138	586	6530
07 3 39 006	BODENHEIM	13,43	5 886	438	6501
07 3 39 007	BREITSCHIED	5,28	144	27	6533
07 3 39 008	BUBENHEIM	4,38	528	121	6501
07 3 39 009	BUDENHEIM	10,61	7 223	681	6501
07 3 39 010	DALHEIM	6,34	900	142	6501
07 3 39 011	DEXHEIM	5,69	978	172	6501
07 3 39 012	DIENHEIM	9,91	1 409	142	6501
07 3 39 013	DOLGESHEIM	6,55	847	129	6501
07 3 39 015	EIMSHEIM	4,61	463	100	6501
07 3 39 016	ENGELSTADT	7,75	515	66	6501
07 3 39 017	ESSENHEIM	10,51	2 130	203	6501
07 3 39 018	FRIESENHEIM	3,47	390	112	6501
07 3 39 019	GAU-ALGESHEIM, STADT	13,99	5 403	386	6535
07 3 39 020	GAU-BISCHOFHEIM	2,84	1 612	568	6501
07 3 39 021	GENSINGEN	8,73	2 608	299	6537
07 3 39 022	GROLSHEIM	3,90	794	204	6531
07 3 39 024	GUNTERSBLUM	16,18	2 899	179	6524
07 3 39 025	HAHNHEIM	6,39	1 319	206	6501
07 3 39 026	HARXHEIM	3,51	1 613	460	6501
07 3 39 027	HEIDESHEIM AM RHEIN	17,56	5 979	340	6501

3 GEMEINDEN IN SYSTEMATISCHER ORDNUNG MIT SCHLUESSELNUMMER, FLAECHE, BEVOELKERUNG,
BEVOELKERUNGSDICHTE UND POSTLEITZAHL AM 31.12.1986

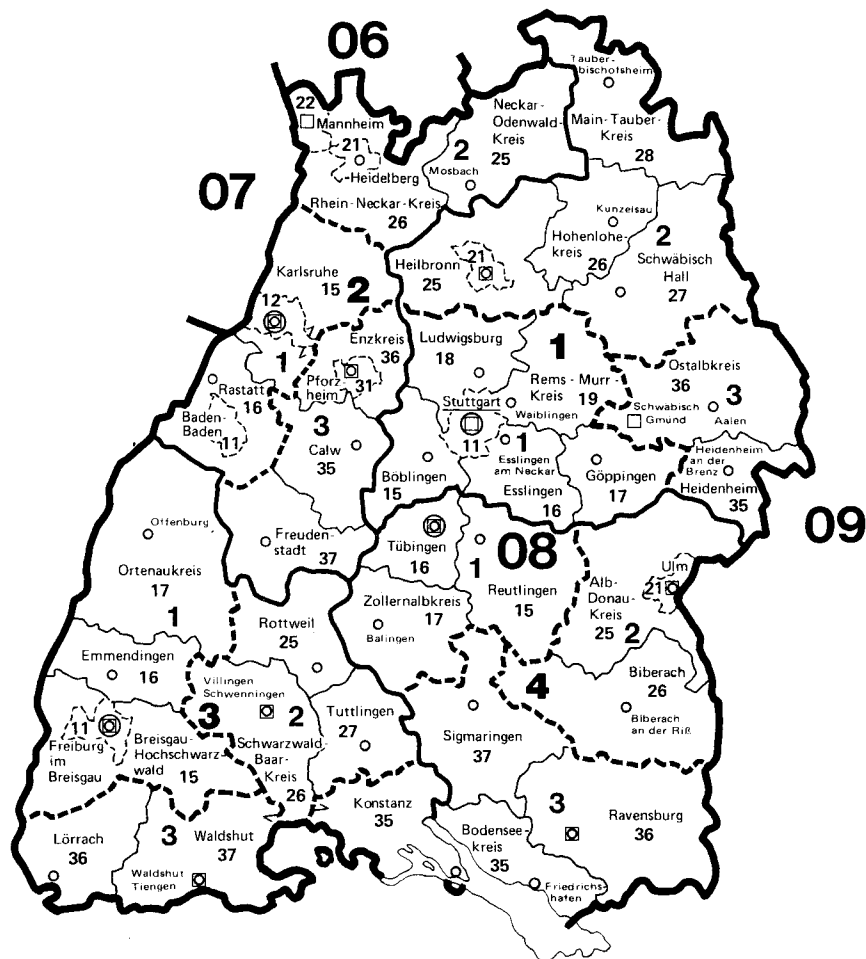
SCHLUESSEL- NUMMER	LAND, REG.-BEZIRK, KREIS, GEMEINDE	FLAECHE KM 2	BEVOEL- KERUNG	BEV.- DICHTE JE KM 2	POST- LEIT- ZAHL
07 3 39 028	HILLESHEIM	5,54	522	94	6521
07 3 39 029	HORRWEILER	4,39	622	142	6537
07 3 39 030	INGELHEIM AM RHEIN, STADT	49,89	21 519	431	6507
07 3 39 031	JUGENHEIM IN RHEINHESSEN	6,17	1 072	174	6501
07 3 39 032	KLEIN-WINTERNHÄIM	5,50	3 097	563	6501
07 3 39 033	KOENGERNHEIM	3,63	714	197	6501
07 3 39 034	LOERZWEILER	5,74	1 727	301	6501
07 3 39 035	LUDWIGSHOEHE	2,99	431	144	6501
07 3 39 036	MANUBACH	7,72	349	45	6531
07 3 39 037	MOMMENHEIM	7,78	1 783	229	6501
07 3 39 038	MUENSTER-SARMSHEIM	6,92	2 497	361	6538
07 3 39 039	NACKENHEIM	8,62	3 714	431	6506
07 3 39 040	NIEDERHEIMBACH	7,38	819	111	6531
07 3 39 041	NIEDER-HILBERSHEIM	4,60	428	93	6531
07 3 39 042	NIEDER-OLM	11,23	6 365	567	6501
07 3 39 043	NIERSTEIN	19,34	5 835	302	6505
07 3 39 044	OBERDIEBACH	8,38	914	109	6531
07 3 39 045	OBERHEIMBACH	8,70	640	74	6531
07 3 39 046	OBER-HILBERSHEIM	7,38	769	104	6531
07 3 39 047	OBER-OLM	17,10	3 250	190	6501
07 3 39 048	OCKENHEIM	6,03	1 985	329	6531
07 3 39 049	OPPENHEIM, STADT	7,09	5 011	707	6504
07 3 39 050	SANKT JOHANN	5,66	552	98	6551
07 3 39 051	SCHWABENHEIM AN DER SELZ	9,49	1 750	184	6501
07 3 39 053	SELZEN	6,66	1 194	179	6501
07 3 39 054	SOERGENLOCH	2,43	793	326	6501
07 3 39 056	SPRENDLINGEN	13,02	3 366	259	6555
07 3 39 057	STADECKEN-ELSHEIM	14,52	3 340	230	6501
07 3 39 058	TRECHTINGSHAUSEN	8,22	1 096	133	6531
07 3 39 059	UELVERSHEIM	7,49	891	119	6501
07 3 39 060	UNDENHEIM	9,97	1 542	155	6509
07 3 39 061	WACKERNHEIM	5,89	1 886	320	6501
07 3 39 062	WALDALGESHEIM	16,01	2 661	166	6539
07 3 39 063	WEILER BEI BINGEN	22,81	2 444	107	6531
07 3 39 064	WEINOLSHEIM	5,91	533	90	6501
07 3 39 065	WELGESHEIM	2,00	425	213	6555
07 3 39 066	WINTERSHEIM	3,82	250	65	6521
07 3 39 067	ZORNHEIM	5,58	3 138	562	6501
07 3 39 068	ZOTZENHEIM	3,13	470	150	6555
07 3 39 201	DORN-DUERKHEIM	5,60	832	149	6521
07 3 39 202	WOLFSHEIM	4,99	578	116	6551
07 3 39	ZUSAMMEN ...	605,26	162 131	268	X
07 3 40	PIRMASENS				
	SITZ: PIRMASENS, STADT				
07 3 40 001	BOBENTHAL	21,24	356	17	6749
07 3 40 002	BUSENBERG	9,64	1 294	134	6749
07 3 40 003	CLAUSEN	12,46	1 497	120	6781
07 3 40 004	DAHN, STADT	40,75	4 600	113	6783
07 3 40 005	DARSTEIN	2,39	197	82	6749
07 3 40 006	DIMBACH	2,19	167	76	6749
07 3 40 007	DONSIEDERS	9,03	1 027	114	6781
07 3 40 008	EPPENBRUNN	34,02	1 691	50	6789
07 3 40 009	ERFWEILER	8,84	1 171	132	6781
07 3 40 010	ERLENBACH BEI DAHN	12,99	331	25	6749
07 3 40 011	FISCHBACH BEI DAHN	32,87	1 465	45	6781
07 3 40 012	GEISELBERG	6,33	699	110	6751
07 3 40 014	HAUENSTEIN	13,91	3 997	287	6746
07 3 40 015	HELTERSBERG	28,15	1 995	71	6751
07 3 40 016	HERMERSBERG	13,02	1 860	143	6791
07 3 40 017	HERSCHBERG	11,54	945	82	6791
07 3 40 018	HETTENHAUSEN	4,39	243	55	6791
07 3 40 019	HILST	3,38	409	121	6781
07 3 40 020	HINTERWEIDENTHAL	17,00	1 670	98	6787
07 3 40 021	HIRSCHTHAL	1,59	121	76	6781
07 3 40 022	HOEHEINOED	10,88	1 389	128	6781
07 3 40 023	HOEHEISCHWEILER	4,36	895	205	6781
07 3 40 024	HOEHFROESCHEN	4,17	793	190	6781
07 3 40 025	HORBACH	5,31	494	93	6791
07 3 40 026	KROEPPEN	10,50	706	67	6781
07 3 40 027	LEIMEN	29,22	976	33	6781

3 GEMEINDEN IN SYSTEMATISCHER ORDNUNG MIT SCHLUESSELNUMMER, FLAECH E, BEVOELKERUNG,
BEVOELKERUNGSDICHTE UND POSTLEITZAHL AM 31.12.1986

SCHLUESSEL- NUMMER	LAND, REG.-BEZIRK, KREIS, GEMEINDE	FLAECH E KM 2	BEVOEL- KERUNG	BEV. - DICHTE JE KM 2	POST- LEIT- ZAHL
07 3 40 028	LEMBERG	58,17	3 965	68	6786
07 3 40 029	LUDWIGSWINKEL	21,27	703	33	6781
07 3 40 030	LUG	2,31	603	261	6749
07 3 40 031	MERZALBEN	30,01	1 231	41	6781
07 3 40 032	MUENCHWEILER AN DER RODALB	27,19	2 803	103	6785
07 3 40 033	NIEDERSCHLETTENBACH	7,64	360	47	6749
07 3 40 034	NOTHWEILER	3,68	180	49	6748
07 3 40 035	NUENSCHWEILER	9,98	812	81	6781
07 3 40 036	OBERSIMTEN	2,26	591	262	6781
07 3 40 037	PETERSBERG	3,84	814	212	6781
07 3 40 038	RODALBEN, STADT	15,69	7 193	458	6782
07 3 40 039	RUMBACH	14,79	455	31	6749
07 3 40 040	RUPPERTSWEILER	4,78	1 239	259	6781
07 3 40 041	SAALSTADT	5,30	323	61	6791
07 3 40 042	SCHAUERBERG	4,08	220	54	6791
07 3 40 043	SCHINDHARD	4,36	514	118	6781
07 3 40 044	SCHMALENBERG	10,39	619	60	6751
07 3 40 045	SCHOENAU (PFALZ)	16,35	564	34	6781
07 3 40 047	SCHWANHEIM	6,96	585	84	6749
07 3 40 048	SCHWEIX	3,73	359	96	6781
07 3 40 049	SPIRKELBACH	6,89	556	81	6741
07 3 40 050	STEINALBEN	2,54	371	146	6791
07 3 40 051	THALEISCHWEILER-FROESCHEN	12,27	3 617	295	6784
07 3 40 052	TRULBEN	7,36	1 289	175	6781
07 3 40 053	VINNINGEN	12,66	1 625	128	6788
07 3 40 054	WALDFISCHBACH-BURGALBEN	17,60	5 096	290	6757
07 3 40 055	WESELBERG	14,65	1 377	94	6791
07 3 40 056	WIESLAUTERN	19,58	2 627	134	6749
07 3 40 057	WILGARTSWIESEN	58,34	1 157	20	6741
07 3 40 201	ALTHORN BACH	5,59	688	123	6661
07 3 40 202	BATTWEILER	5,67	713	126	6661
07 3 40 203	BECHHOFFEN	6,58	1 990	302	6791
07 3 40 204	BIEDERSHAUSEN	3,65	220	60	6791
07 3 40 205	BOTTENBACH	6,15	687	112	6661
07 3 40 206	CONTWIG	24,73	4 767	193	6662
07 3 40 207	DELLFELD	7,27	1 326	182	6663
07 3 40 208	DIETRICHINGEN	9,40	341	36	6661
07 3 40 209	GROSSBUNDENBACH	6,90	344	50	6661
07 3 40 210	GROSSSTEINHAUSEN	4,84	513	106	6661
07 3 40 211	HORN BACH, STADT	13,32	1 668	125	6661
07 3 40 212	KAESHOFEN	8,82	538	61	6791
07 3 40 213	KLEINBUNDENBACH	5,00	357	71	6661
07 3 40 214	KLEINSTEINHAUSEN	5,73	674	118	6661
07 3 40 215	KNOPP-LABACH	5,95	464	78	6791
07 3 40 216	KRAEHENBERG	4,40	200	45	6791
07 3 40 217	MASSWEILER	10,88	1 112	102	6661
07 3 40 218	MAUSCHBACH	4,44	200	45	6661
07 3 40 219	OBERNHEIM-KIRCHENARNBACH	8,65	1 794	207	6791
07 3 40 220	REIFENBERG	7,73	802	104	6661
07 3 40 221	RIEDELBERG	5,23	419	80	6661
07 3 40 222	RIESCHWEILER-MUEHLBACH	10,42	2 126	204	6661
07 3 40 223	ROSENKOPF	2,47	262	106	6791
07 3 40 224	SCHMITSHAUSEN	4,49	411	92	6661
07 3 40 225	WALLHALBEN	4,87	797	164	6791
07 3 40 226	WALSHAUSEN	4,64	269	58	6661
07 3 40 227	WIESBACH	4,06	569	140	6791
07 3 40 228	WINTERBACH (PFALZ)	7,03	447	64	6661
07 3 40	ZUSAMMEN ...	953,75	97 534	102	X
07 3	ZUSAMMEN ...	6 829,37	1 797 847	263	X
07	ZUSAMMEN ...	19 847,76	3 611 437	182	X

08 BADEN - WÜRTTEMBERG

Verwaltungsgrenzen nach dem Stand vom 31.12.1986



Schlüsselnummern und Namen der Regierungsbezirke und Regionen
(In der Karte jeweils nur die Schlüsselnummer).

Regierungsbezirke

- 1 Stuttgart
- 2 Karlsruhe
- 3 Freiburg
- 4 Tübingen

Regionen

- in 1 Stuttgart
 - 1 Mittlerer Neckar
 - 2 Franken
 - 3 Ostwürttemberg
- in 2 Karlsruhe
 - 1 Mittlerer Oberrhein
 - 2 Unterer Neckar
 - 3 Nordschwarzwald

- in 3 Freiburg
 - 1 Südlicher Oberrhein
 - 2 Schwarzwald-Baar-Heuberg
 - 3 Hochrhein-Bodensee
- in 4 Tübingen
 - 1 Neckar-Alb
 - 2 Donau-Iller
 - 3 Bodensee-Oberschwaben

Schlüsselnummern Grenzen Verwaltungssitze¹⁾

Land:	08	—	<u>Stuttgart</u>
Regierungsbezirk:	1	—	○
Region:	1	---	□
Landkreis:	15	—	○
Stadtkreis:	11	---	

¹⁾ Verwaltungssitze der Kreise sind nur benannt, wenn sie nicht mit dem Namen des Kreises übereinstimmen.

3 GEMEINDEN IN SYSTEMATISCHER ORDNUNG MIT SCHLUESSELNUMMER, FLAECHE, BEVOELKERUNG,
BEVOELKERUNGSDICHTE UND POSTLEITZAHL AM 31.12.1986

SCHLUESSEL- NUMMER	LAND, REG.-BEZIRK, KREIS, GEMEINDE	FLAECHE KM 2	BEVOEL- KERUNG	BEV.- DICHTE JE KM 2	POST- LEIT- ZAHL
08	BADEN-WUERTTEMBERG				
08 1	REG.-BEZ. STUTTGART				
08 1 11	STADTKREIS				
08 1 11 000	STUTTGART, LANDESHAUPTSTADT	207,36	565 486	2 727	7000
08 1 15	BOEBLINGEN				
	SITZ: BOEBLINGEN, STADT				
08 1 15 001	AIDLINGEN	26,56	7 993	301	7031
08 1 15 002	ALTDORF	17,47	2 727	156	7031
08 1 15 003	BOEBLINGEN, STADT	39,04	41 485	1 063	7030
08 1 15 004	BONDORF	17,55	3 383	193	7031
08 1 15 010	DECKENPFRONN	11,42	2 081	182	7269
08 1 15 013	EHNINGEN	17,82	6 982	392	7031
08 1 15 015	GAERTRINGEN	20,20	10 291	509	7034
08 1 15 016	GAEUFELDEN	20,15	6 172	306	7031
08 1 15 021	HERRENBERG, STADT	65,72	26 072	397	7033
08 1 15 022	HILDRIZHAUSEN	12,17	2 879	237	7031
08 1 15 024	HOLZGERLINGEN	13,39	8 879	663	7038
08 1 15 028	LEONBERG, STADT	48,74	40 235	826	7250
08 1 15 029	MAGSTADT	19,12	7 680	402	7037
08 1 15 034	MOETZINGEN	8,15	2 544	312	7031
08 1 15 037	NUFRINGEN	10,04	4 036	402	7031
08 1 15 041	RENNINGEN, STADT	31,13	13 420	431	7253
08 1 15 042	RUTESHEIM	16,24	8 391	517	7255
08 1 15 044	SCHOENAICH	14,16	9 438	667	7036
08 1 15 045	SINDELFINGEN, STADT	50,85	55 715	1 096	7032
08 1 15 046	STEINENBRONN	9,72	4 615	475	7031
08 1 15 048	WALDENBUCH, STADT	22,70	7 451	328	7035
08 1 15 050	WEIL DER STADT, STADT	43,17	16 022	371	7252
08 1 15 051	WEIL IM SCHOENBUCH	26,14	8 359	320	7039
08 1 15 052	WEISSACH	22,14	6 255	283	7251
08 1 15 053	JETTINGEN	21,11	5 327	252	7031
08 1 15 054	GRAFENAU	13,04	5 191	398	7031
08 1 15	ZUSAMMEN ...	617,94	313 623	508	X
08 1 16	ESSLINGEN				
	SITZ: ESSLINGEN AM NECKAR, STADT				
08 1 16 004	ALTBACH	3,35	5 460	1 630	7305
08 1 16 005	ALTDORF	3,25	883	272	7441
08 1 16 006	ALTENRIET	3,35	1 421	424	7441
08 1 16 007	BALTMANNSWEILER	18,54	5 259	284	7066
08 1 16 008	BEMPFLINGEN	6,27	3 093	493	7445
08 1 16 011	BEUREN	11,70	3 279	280	7444
08 1 16 012	BISSINGEN AN DER TECK	17,05	3 290	193	7311
08 1 16 014	DEIZISAU	5,18	5 898	1 139	7301
08 1 16 015	DENKENDORF	13,05	9 395	720	7306
08 1 16 016	DETTINGEN UNTER TECK	15,18	5 088	335	7319
08 1 16 018	ERKENBRECHTSWEILER	6,92	1 821	263	7311
08 1 16 019	ESSLINGEN AM NECKAR, STADT	46,44	86 886	1 871	7300
08 1 16 020	FRICKENHAUSEN	11,35	8 608	758	7443
08 1 16 022	GROSSBETTLINGEN	4,23	3 595	850	7441
08 1 16 027	HOCHDORF	7,75	4 056	523	7311
08 1 16 029	HOLZMADEN	3,09	1 621	525	7311
08 1 16 033	KIRCHHEIM UNTER TECK, STADT	40,47	34 000	840	7312
08 1 16 035	KOENGEN	12,49	8 172	654	7316
08 1 16 036	KOHLBERG	4,39	2 121	483	7441
08 1 16 037	LICHTENWALD	10,81	2 422	224	7061
08 1 16 041	NECKARTAILFINGEN	8,27	3 296	399	7441
08 1 16 042	NECKARTENZLINGEN	9,04	5 346	591	7449
08 1 16 043	NEIDLINGEN	12,64	1 569	124	7311
08 1 16 046	NEUFFEN, STADT	17,44	5 137	295	7442
08 1 16 047	NEUHAUSEN AUF DEN FILDERN	12,47	10 424	836	7303

3 GEMEINDEN IN SYSTEMATISCHER ORDNUNG MIT SCHLUESSELNUMMER, FLAECHE, BEVOELKERUNG,
BEVOELKERUNGSDICHTE UND POSTLEITZAHL AM 31.12.1986

SCHLUESSEL- NUMMER	LAND, REG.-BEZIRK, KREIS, GEMEINDE	FLAECHE KM 2	BEVOEL- KERUNG	BEV.- DICHTE JE KM 2	POST- LEIT- ZAHL
08 1 16 048	NOTZINGEN	7,70	3 032	394	7311
08 1 16 049	NUERTINGEN, STADT	46,89	35 858	765	7440
08 1 16 050	OBERBOIHINGEN	6,33	4 423	699	7446
08 1 16 053	OHMDEN	5,55	1 537	277	7311.
08 1 16 054	OWEN, STADT	9,70	2 969	306	7311
08 1 16 056	PLOCHINGEN, STADT	10,66	12 216	1 146	7310
08 1 16 058	REICHENBACH AN DER FILS	7,43	6 932	933	7313
08 1 16 063	SCHLAITDORF	7,31	1 437	197	7441
08 1 16 068	UNTERENSINGEN	7,64	3 920	513	7441
08 1 16 070	WEILHEIM AN DER TECK, STADT	26,51	8 182	309	7315
08 1 16 071	WENDLINGEN AM NECKAR, STADT	12,15	14 430	1 188	7317
08 1 16 072	WERNAU (NECKAR), STADT	10,89	11 798	1 083	7314
08 1 16 073	WOLFSCHLUGEN	7,12	5 145	723	7448
08 1 16 076	AICHWALD	14,68	7 741	527	7307
08 1 16 077	FILDERSTADT, STADT	38,55	37 355	969	7024
08 1 16 078	LEINFELDEN-ECHTERDINGEN, STADT	29,90	35 349	1 182	7022
08 1 16 079	LENNINGEN	41,44	7 719	186	7318
08 1 16 080	OSTFILDERN, STADT	22,82	28 384	1 244	7302
08 1 16 081	AICHTAL, STADT	23,65	8 623	365	7447
08 1 16	ZUSAMMEN ...	641,64	459 190	716	X
08 1 17	GOEPPINGEN				
	SITZ: GOEPPINGEN, STADT				
08 1 17 001	ADELBERG	9,49	1 697	179	7327
08 1 17 002	AICHELBERG	4,01	840	209	7321
08 1 17 003	ALBERSHAUSEN	6,50	3 698	569	7321
08 1 17 006	BAD DITZENBACH	25,46	2 957	116	7342
08 1 17 007	BAD UEBERKINGEN	24,03	4 200	175	7347
08 1 17 009	BIRENBACH	2,50	1 606	642	7321
08 1 17 010	BOEHMENKIRCH	51,08	4 563	89	7926
08 1 17 011	BOERTLINGEN	8,26	1 613	195	7321
08 1 17 012	BOLL	10,96	4 552	415	7325
08 1 17 014	DEGGINGEN	22,70	5 556	245	7345
08 1 17 015	DONZDORF, STADT	39,82	11 063	278	7322
08 1 17 016	DRACKENSTEIN	5,69	333	59	7349
08 1 17 017	DUERNAU	5,37	1 553	289	7321
08 1 17 018	EBERSBACH AN DER FILS, STADT	26,27	14 691	559	7333
08 1 17 019	EISLINGEN/ FILS, STADT	16,42	17 826	1 086	7332
08 1 17 020	ESCHENBACH	4,82	1 717	356	7321
08 1 17 023	GAMMELSHAUSEN	3,31	1 522	460	7321
08 1 17 024	GEISLINGEN AN DER STEIGE, STADT	75,81	26 164	345	7340
08 1 17 025	GINGEN AN DER FILS	10,01	4 093	409	7344
08 1 17 026	GOEPPINGEN, STADT	59,19	51 416	869	7320
08 1 17 028	GRUIBINGEN	23,05	1 807	78	7348
08 1 17 029	HATTENHOFEN	7,64	2 730	357	7323
08 1 17 030	HEININGEN	12,46	4 988	400	7326
08 1 17 031	HOHENSTADT	11,63	576	50	7349
08 1 17 033	KUCHEN	8,95	5 662	633	7343
08 1 17 035	MUEHLHAUSEN IM TAELE	6,33	940	148	7341
08 1 17 037	OTTENBACH	11,90	2 103	177	7321
08 1 17 038	RECHBERGHAUSEN	6,40	5 012	783	7324
08 1 17 042	SALACH	8,23	6 586	800	7335
08 1 17 043	SCHLAT	9,68	1 647	170	7321
08 1 17 044	SCHLIERBACH	10,97	3 446	314	7311
08 1 17 049	SUESSEN	12,84	8 632	672	7334
08 1 17 051	UHINGEN	24,78	11 896	480	7336
08 1 17 053	WAESCHENBEUREN	12,95	2 762	213	7328
08 1 17 055	WANGEN	9,68	3 059	316	7321
08 1 17 058	WIESENSTEIG, STADT	23,41	2 410	103	7346
08 1 17 060	ZELL UNTER AICHELBERG	6,39	2 336	366	7321
08 1 17 061	LAUTERSTEIN, STADT	23,32	2 564	110	7329
08 1 17	ZUSAMMEN ...	642,31	230 816	359	X
08 1 18	LUDWIGSBURG				
	SITZ: LUDWIGSBURG, STADT				
08 1 18 001	AFFALTERBACH	10,15	4 310	425	7151
08 1 18 003	ASPERG, STADT	5,80	11 375	1 961	7144
08 1 18 006	BENNINGEN AM NECKAR	4,87	4 672	959	7141

3 GEMEINDEN IN SYSTEMATISCHER ORDNUNG MIT SCHLUESSELNUMMER, FLAECHE, BEVOELKERUNG,
BEVOELKERUNGSDICHTE UND POSTLEITZAHL AM 31.12.1986

SCHLUESSEL- NUMMER	LAND, REG.-BEZIRK, KREIS, GEMEINDE	FLAECHE KM 2	BEVOEL- KERUNG	BEV.- DICHTE JE KM 2	POST- LEIT- ZAHL
08 1 18 007	BESIGHEIM, STADT	16,84	8 851	526	7122
08 1 18 010	BOENNIGHEIM, STADT	20,13	6 611	328	7124
08 1 18 011	DITZINGEN, STADT	30,41	22 196	730	7257
08 1 18 012	EBERDINGEN	26,22	5 553	212	7147
08 1 18 014	ERDMANNHAUSEN	8,72	4 116	472	7141
08 1 18 015	ERLIGHEIM	6,19	1 946	314	7121
08 1 18 016	FREUDENTAL	3,07	2 145	699	7121
08 1 18 018	GEMMRIGHEIM	8,23	3 355	408	7121
08 1 18 019	GERLINGEN, STADT	17,00	17 950	1 056	7016
08 1 18 021	GROSSBOTTWAR, STADT	25,84	6 823	264	7141
08 1 18 027	HEMMINGEN	12,34	7 087	574	7254
08 1 18 028	HESSIGHEIM	5,03	1 740	346	7121
08 1 18 040	KIRCHHEIM AM NECKAR	8,52	4 224	496	7125
08 1 18 046	KORNWESTHEIM, STADT	14,55	26 956	1 853	7014
08 1 18 047	LOECHGAU	10,95	4 439	405	7121
08 1 18 048	LUDWIGSBURG, STADT	43,66	76 898	1 761	7140
08 1 18 049	MARBACH AM NECKAR, STADT	18,05	12 475	691	7142
08 1 18 050	MARKGROENINGEN, STADT	28,16	12 381	440	7145
08 1 18 051	MOEGLINGEN	9,93	10 338	1 041	7141
08 1 18 053	MUNDELSHEIM	10,19	2 830	278	7121
08 1 18 054	MURR	7,79	4 411	566	7141
08 1 18 059	OBERRIEXINGEN, STADT	8,17	2 372	290	7141
08 1 18 060	OBERSTENFELD	21,11	7 328	347	7141
08 1 18 063	PLEIDELSHEIM	10,18	4 296	422	7127
08 1 18 067	SCHWIEBERDINGEN	14,87	9 225	620	7141
08 1 18 068	SERSHEIM	11,48	4 081	355	7126
08 1 18 070	STEINHEIM AN DER MURR, STADT	23,19	9 271	400	7141
08 1 18 071	TAMM	8,78	10 615	1 209	7146
08 1 18 073	VAIHINGEN AN DER ENZ, STADT	73,40	22 920	312	7143
08 1 18 074	WALHEIM	6,14	2 593	422	7121
08 1 18 076	SACHSENHEIM, STADT	57,92	14 350	248	7123
08 1 18 077	INGERSHEIM	11,55	4 948	428	7121
08 1 18 078	FREIBERG AM NECKAR, STADT	13,14	13 770	1 048	7149
08 1 18 079	BIETIGHEIM-BISSINGEN, STADT	31,29	35 618	1 138	7120
08 1 18 080	KORTAL-MUENCHINGEN, STADT	20,71	16 463	795	7015
08 1 18 081	REMSECK AM NECKAR	22,60	16 703	739	7148
08 1 18	ZUSAMMEN ...	687,17	438 235	638	X
08 1 19	REMS-MURR-KREIS				
	SITZ: WAIBLINGEN, STADT				
08 1 19 001	ALFDORF	68,50	5 668	83	7077
08 1 19 003	ALLMERSBACH IM TAL	7,96	4 101	515	7151
08 1 19 004	ALTHUETTE	18,15	3 521	194	7154
08 1 19 006	AUENWALD	19,75	5 242	265	7159
08 1 19 008	BACKNANG, STADT	39,37	29 695	754	7150
08 1 19 018	BURGSTETTEN	10,29	2 906	282	7151
08 1 19 020	FELLBACH, STADT	27,66	39 819	1 440	7012
08 1 19 024	GROSSERLACH	27,14	2 616	96	7151
08 1 19 037	KAISERSBACH	27,94	2 090	75	7061
08 1 19 038	KIRCHBERG AN DER MURR	13,18	3 176	241	7141
08 1 19 041	KORB	8,54	9 351	1 095	7054
08 1 19 042	LEUTENBACH	14,72	9 083	617	7057
08 1 19 044	MURRHARDT, STADT	71,14	13 064	184	7157
08 1 19 053	OPPENWEILER	19,83	3 706	187	7155
08 1 19 055	PLUEDERHAUSEN	26,13	8 513	326	7067
08 1 19 061	RUDERSBERG	39,37	9 689	246	7062
08 1 19 067	SCHORNDORF, STADT	56,86	34 722	611	7060
08 1 19 068	SCHWAIKHEIM	9,22	7 725	838	7052
08 1 19 069	SPIEGELBERG	28,22	1 709	61	7151
08 1 19 075	SULZBACH AN DER MURR	40,11	4 749	118	7158
08 1 19 076	URBACH	20,77	7 070	340	7068
08 1 19 079	WAIBLINGEN, STADT	42,69	45 062	1 056	7050
08 1 19 083	WEISSACH IM TAL	14,13	6 011	425	7153
08 1 19 084	WELZHEIM, STADT	37,99	8 746	230	7063
08 1 19 085	WINNENDEN, STADT	28,05	23 060	822	7057
08 1 19 086	WINTERBACH	17,10	6 706	392	7065
08 1 19 087	ASPACH	35,46	6 365	179	7152
08 1 19 089	BERGLEN	25,87	5 190	201	7069
08 1 19 090	REMSHALDEN	15,15	12 781	844	7064
08 1 19 091	WEINSTADT, STADT	31,71	23 403	738	7056
08 1 19 093	KERNEN IM REMSTAL	15,06	14 156	940	7053
08 1 19	ZUSAMMEN ...	858,06	359 695	419	X

3 GEMEINDEN IN SYSTEMATISCHER ORDNUNG MIT SCHLUESSELNUMMER, FLAECH E, BEVOELKERUNG,
BEVOELKERUNGSDICHTE UND POSTLEITZAHL AM 31.12.1986

SCHLUESSEL- NUMMER	LAND, REG.-BEZIRK, KREIS, GEMEINDE	FLAECH E KM 2	BEVOEL- KERUNG	BEV.- DICHTE JE KM 2	POST- LEIT- ZAHL
08 1 21	STADTKREIS				
08 1 21 000	HEILBRONN, STADT	99,86	111 713	1 119	7100
08 1 25	HEILBRONN				
	SITZ: HEILBRONN, STADT				
08 1 25 001	ABSTATT	9,66	2 747	284	7101
08 1 25 005	BAD FRIEDRICHSHALL, STADT	24,70	11 912	482	7107
08 1 25 006	BAD RAPPENAU, STADT	73,57	14 658	199	6927
08 1 25 007	BAD WIMPFEN, STADT	19,38	5 908	305	7107
08 1 25 008	BEILSTEIN, STADT	25,26	5 318	211	7141
08 1 25 013	BRACKENHEIM, STADT	45,76	10 587	231	7129
08 1 25 017	CLEEBRONN	17,09	2 011	118	7121
08 1 25 021	EBERSTADT	12,50	2 422	194	7101
08 1 25 024	ELLHOFEN	5,86	2 673	456	7101
08 1 25 026	EPPINGEN, STADT	88,59	15 583	176	7519
08 1 25 027	ERLENBACH	12,73	3 745	294	7101
08 1 25 030	FLEIN	8,47	5 368	634	7101
08 1 25 034	GEMMINGEN	19,08	4 062	213	7519
08 1 25 038	GUEGLINGEN, STADT	16,22	4 523	279	7129
08 1 25 039	GUNDELSHEIM, STADT	38,45	6 363	165	6953
08 1 25 046	ILSFELD	26,16	6 643	254	7129
08 1 25 047	ITTILINGEN	14,11	1 811	128	6921
08 1 25 048	JAGSTHAUSEN	17,67	1 351	76	7109
08 1 25 049	KIRCHARDT	21,50	3 970	185	6926
08 1 25 056	LAUFFEN AM NECKAR, STADT	22,63	8 893	393	7128
08 1 25 057	LEHRENSTEINSFELD	6,21	1 694	273	7102
08 1 25 058	LEINGARTEN	23,48	7 926	338	7105
08 1 25 059	LOEWENSTEIN, STADT	23,46	2 731	116	7101
08 1 25 061	MASSENBACHHAUSEN	8,76	2 808	321	7101
08 1 25 063	MOECKMUEHL, STADT	49,60	6 020	121	7108
08 1 25 065	NECKARSULM, STADT	24,94	21 891	878	7107
08 1 25 066	NECKARWESTHEIM	13,97	2 402	172	7129
08 1 25 068	NEUDENAU, STADT	32,93	4 259	129	6956
08 1 25 069	NEUENSTADT AM KOCHER, STADT	41,18	7 204	175	7106
08 1 25 074	NORDHEIM	12,71	5 537	436	7107
08 1 25 078	OEDHEIM	21,24	4 372	206	7101
08 1 25 079	OFFENAU	5,65	2 416	428	7101
08 1 25 081	PFAFFENHOFEN	12,07	1 978	164	7129
08 1 25 084	ROIGHEIM	14,01	1 326	95	7109
08 1 25 086	SCHWAIERN, STADT	49,50	8 866	179	7103
08 1 25 087	SIEGELSBACH	7,68	1 359	177	6921
08 1 25 094	TALHEIM	11,61	3 527	304	7129
08 1 25 096	UNTEREISESHEIM	3,67	3 059	834	7101
08 1 25 098	UNTERGRUPPENBACH	27,27	6 666	244	7101
08 1 25 102	WEINSBERG, STADT	22,24	9 155	412	7102
08 1 25 103	WIDDERN, STADT	25,24	1 596	63	7109
08 1 25 107	WUESTENROT	30,02	5 740	191	7156
08 1 25 108	ZABERFELD	22,18	2 837	128	7129
08 1 25 110	OBERSULM	31,07	11 247	362	7104
08 1 25 111	HARDTHAUSEN AM KOCHER	35,56	2 824	79	7101
08 1 25 113	LANGENBRETTACH	23,97	2 566	107	7101
08 1 25	ZUSAMMEN ...	1 099,61	252 554	230	X
08 1 26	HOHENLOHEKREIS				
	SITZ: KUENZELSAU, STADT				
08 1 26 011	BRETZFELD	64,68	8 799	136	7117
08 1 26 020	DOERZBACH	32,37	1 804	56	7119
08 1 26 028	FORCHTENBERG, STADT	38,07	3 843	101	7119
08 1 26 039	INGELFINGEN, STADT	46,47	5 381	116	7118
08 1 26 045	KRAUTHEIM, STADT	52,91	3 947	75	7109
08 1 26 046	KUENZELSAU, STADT	75,16	11 867	158	7118
08 1 26 047	KUPFERZELL	54,27	4 292	79	7115
08 1 26 056	MULFINGEN	80,05	3 282	41	7119
08 1 26 058	NEUENSTEIN, STADT	47,84	5 223	109	7113
08 1 26 060	NIEDERNHALL, STADT	17,71	3 323	188	7119
08 1 26 066	OEHRINGEN, STADT	67,78	16 567	244	7110

3 GEMEINDEN IN SYSTEMATISCHER ORDNUNG MIT SCHLUESSELNUMMER, FLAECH E, BEVOELKERUNG,
BEVOELKERUNGSDICHTE UND POSTLEITZAHL AM 31.12.1986

SCHLUESSEL- NUMMER	LAND, REG.-BEZIRK, KREIS, GEMEINDE	FLAECH E KM 2	BEVOEL- KERUNG	BEV.- DICHTE JE KM 2	POST- LEIT- ZAHL
08 1 26 069	PFEDELBACH	41,28	6 773	164	7114
08 1 26 072	SCHOENTAL	81,65	5 369	66	7109
08 1 26 085	WALDENBURG, STADT	31,55	2 506	79	7112
08 1 26 086	WEISSBACH	12,77	1 610	126	7119
08 1 26 094	ZWEIFLINGEN	32,10	1 405	44	7111
08 1 26	ZUSAMMEN ...	776,66	85 991	111	X
08 1 27	SCHWABEBISCH HALL				
	SITZ: SCHWABEBISCH HALL, STADT				
08 1 27 008	BLAUFELDEN	90,17	4 372	48	7186
08 1 27 009	BRAUNSBACH	52,82	2 353	45	7176
08 1 27 012	BUEHLERTANN	23,59	2 202	93	7167
08 1 27 013	BUEHLERZELL	49,32	1 692	34	7161
08 1 27 014	CRAILSHEIM, STADT	109,08	25 097	230	7180
08 1 27 023	FICHTENBERG	24,19	2 444	101	7165
08 1 27 025	GAILDORF, STADT	62,56	10 249	164	7160
08 1 27 032	GERABRONN, STADT	40,37	3 695	92	7182
08 1 27 043	ILSHOFEN, STADT	54,88	4 271	78	7174
08 1 27 046	KIRCHBERG AN DER JAGST, STADT	40,92	3 482	85	7184
08 1 27 047	LANGENBURG, STADT	31,38	1 804	57	7183
08 1 27 052	MAINHARDT	58,69	4 289	73	7173
08 1 27 056	MICHELBAACH AN DER BILZ	17,69	2 758	156	7178
08 1 27 059	MICHELFELD	35,22	2 588	73	7171
08 1 27 062	OBERROT	37,91	2 891	76	7163
08 1 27 063	OBERSONTHEIM	54,82	3 648	67	7164
08 1 27 071	ROT AM SEE	74,73	4 210	56	7185
08 1 27 073	SATTELDORF	46,21	3 714	80	7181
08 1 27 075	SCHROZBERG, STADT	105,25	5 123	49	7187
08 1 27 076	SCHWABEBISCH HALL, STADT	104,24	30 942	297	7170
08 1 27 079	SULZBACH-LAUFEN	43,96	2 118	48	7166
08 1 27 086	UNTERMUENKHEIM	27,15	2 463	91	7177
08 1 27 089	VELLBERG, STADT	31,89	3 549	111	7175
08 1 27 091	WALLHAUSEN	25,47	1 974	78	7181
08 1 27 099	WOLPERTSHAUSEN	27,42	1 193	44	7179
08 1 27 100	ROSENGARTEN	31,00	3 966	128	7172
08 1 27 101	KRESSBERG	48,45	3 325	69	7181
08 1 27 102	FICHTENAU	31,28	4 688	150	7188
08 1 27 103	FRANKENHARDT	69,87	3 914	56	7189
08 1 27 104	STIMPFACH	33,36	2 371	71	7181
08 1 27	ZUSAMMEN ...	1 483,89	151 385	102	X
08 1 28	MAIN-TAUBER-KREIS				
	SITZ: TAUBERBISCHOF SHEIM, STADT				
08 1 28 006	ASSAMSTADT	17,20	1 646	96	6971
08 1 28 007	BAD MERGENTHEIM, STADT	129,96	19 611	151	6990
08 1 28 014	BOXBERG, STADT	101,76	6 257	61	6973
08 1 28 020	CREGLINGEN, STADT	117,20	4 762	41	6993
08 1 28 039	FREUDENBERG, STADT	34,81	3 656	105	6982
08 1 28 045	GROSSRINDERFELD	56,64	3 450	61	6975
08 1 28 047	GRUENSFELD, STADT	44,72	3 277	73	6974
08 1 28 058	IGERSHEIM	42,84	4 640	108	6991
08 1 28 061	KOENIGSHEIM	61,26	3 287	54	6976
08 1 28 064	KUELSHEIM, STADT	81,46	5 701	70	6987
08 1 28 082	NIEDERSTETTEN, STADT	104,04	4 854	47	6994
08 1 28 115	TAUBERBISCHOF SHEIM, STADT	69,04	12 050	175	6972
08 1 28 126	WEIKERSHEIM, STADT	80,95	6 337	78	6992
08 1 28 128	WERBACH	43,19	3 356	78	6977
08 1 28 131	WERTHEIM, STADT	138,68	19 597	141	6980
08 1 28 137	WITTIGHAUSEN	32,37	1 690	52	6978
08 1 28 138	AHORN	54,03	2 039	38	6965
08 1 28 139	LAUDA-KOENIGSHOFEN, STADT	94,47	14 338	152	6970
08 1 28	ZUSAMMEN ...	1 304,62	120 548	92	X

3 GEMEINDEN IN SYSTEMATISCHER ORDNUNG MIT SCHLUESSELNUMMER, FLAECHE, BEVOELKERUNG,
BEVOELKERUNGSDICHTE UND POSTLEITZAHL AM 31.12.1986

SCHLUESSEL- NUMMER	LAND, REG.-BEZIRK, KREIS, GEMEINDE	FLAECHE KM 2	BEVOEL- KERUNG	BEV.- DICHTE JE KM 2	POST- LEIT- ZAHL
08 1 35	HEIDENHEIM				
	SITZ: HEIDENHEIM AN DER BRENZ, STADT				
08 1 35 010	DISCHINGEN	78,06	4 144	53	7925
08 1 35 015	GERSTETTEN	92,42	10 260	111	7929
08 1 35 016	GIENGEN AN DER BRENZ, STADT	44,06	18 335	416	7928
08 1 35 019	HEIDENHEIM AN DER BRENZ, STADT	107,11	47 611	445	7920
08 1 35 020	HERBRECHTINGEN, STADT	58,63	11 936	204	7922
08 1 35 021	HERMARINGEN	15,26	2 074	136	7921
08 1 35 025	KOENIGSBRONN	45,53	7 088	156	7923
08 1 35 026	NATTHEIM	45,00	5 454	121	7921
08 1 35 027	NIEDERSTOTZINGEN, STADT	29,81	3 890	130	7908
08 1 35 031	SONTHEIM AN DER BRENZ	28,92	5 101	176	7927
08 1 35 032	STEINHEIM AM ALBUCH	82,40	7 966	97	7924
08 1 35	ZUSAMMEN ...	627,20	123 859	197	X
08 1 36	OSTALBKREIS				
	SITZ: AALEN, STADT				
08 1 36 002	ABTSGMUEND	71,59	6 143	86	7083
08 1 36 003	ADELMANNSFELDEN	22,90	1 430	62	7099
08 1 36 007	BARTHOLOMAE	20,96	1 833	87	7071
08 1 36 009	BOEBINGEN AN DER REMS	12,23	3 750	307	7079
08 1 36 010	BOPFINGEN, STADT	77,00	11 024	143	7085
08 1 36 015	DURLANGEN	10,43	2 559	245	7071
08 1 36 018	ELLENBERG	30,18	1 430	47	7091
08 1 36 019	ELLWANGEN (JAGST), STADT	127,44	21 189	166	7090
08 1 36 020	ESCHACH	20,27	1 393	69	7071
08 1 36 021	ESSINGEN	58,29	5 120	88	7087
08 1 36 024	GOEGGINGEN	11,39	1 789	157	7071
08 1 36 027	GSCHWEND	54,51	4 320	79	7162
08 1 36 028	HEUBACH, STADT	25,80	8 541	331	7072
08 1 36 029	HEUCHLINGEN	9,04	1 562	173	7071
08 1 36 033	HUETTlingen	18,70	5 141	275	7088
08 1 36 034	IGGINGEN	11,44	1 934	169	7071
08 1 36 035	JAGSTZELL	37,96	2 093	55	7093
08 1 36 037	KIRCHHEIM AM RIES	21,05	1 681	80	7081
08 1 36 038	LAUCHHEIM, STADT	40,97	3 458	84	7089
08 1 36 040	LEINZELL	2,10	2 130	1 014	7078
08 1 36 042	LORCH, STADT	34,26	9 552	279	7073
08 1 36 043	MOEGGLINGEN	10,27	3 356	327	7074
08 1 36 044	MUTLANGEN	8,78	5 069	577	7075
08 1 36 045	NERESHEIM, STADT	118,55	7 100	60	7086
08 1 36 046	NEULER	36,27	2 510	69	7096
08 1 36 049	OBergROENINGEN	5,86	416	71	7071
08 1 36 050	OBerkochen, STADT	23,56	7 889	335	7082
08 1 36 060	ROSENBERG	41,02	2 174	53	7092
08 1 36 061	RUPPERTSHOFEN	14,22	1 290	91	7071
08 1 36 062	SCHECHINGEN	11,86	1 578	133	7071
08 1 36 065	SCHWAEBISCH GMUEND, STADT	113,78	56 137	493	7070
08 1 36 066	SPRAITBACH	12,39	2 945	238	7071
08 1 36 068	STOEDTLEN	31,18	1 742	56	7091
08 1 36 070	TAEFERROT	12,00	928	77	7070
08 1 36 071	TANNHAUSEN	17,73	1 628	92	7097
08 1 36 075	UNTERSCHNEIDHEIM	68,06	3 956	58	7094
08 1 36 079	WALDSTETTEN	20,99	6 480	309	7076
08 1 36 082	WESTHAUSEN	38,46	5 071	132	7084
08 1 36 084	WOERT	18,18	1 107	61	7098
08 1 36 087	RIESBUERG	17,96	1 978	110	7081
08 1 36 088	AALEN, STADT	146,42	63 337	433	7080
08 1 36 089	RAINAU	25,45	2 576	101	7095
08 1 36	ZUSAMMEN ...	1 511,50	277 339	183	X
08 1	ZUSAMMEN ...	10 557,82	3 490 434	331	X

3 GEMEINDEN IN SYSTEMATISCHER ORDNUNG MIT SCHLUESSELNUMMER, FLAECHE, BEVOELKERUNG,
BEVOELKERUNGSDICHTE UND POSTLEITZAHL AM 31.12.1986

SCHLUESSEL- NUMMER	LAND, REG.-BEZIRK, KREIS, GEMEINDE	FLAECHE KM 2	BEVOEL- KERUNG	BEV.- DICHTE JE KM 2	POST- LEIT- ZAHL
08 2	REG.-BEZ. KARLSRUHE				
08 2 11	STADTKREIS				
08 2 11 000	BADEN-BADEN, STADT	140,21	49 257	351	7570
08 2 12	STADTKREIS				
08 2 12 000	KARLSRUHE, STADT	173,45	268 309	1 547	7500
08 2 15	KARLSRUHE				
	SITZ: KARLSRUHE, STADT				
08 2 15 007	BRETEN, STADT	71,12	23 668	333	7518
08 2 15 009	BRUCHSAL, STADT	92,76	36 549	394	7520
08 2 15 017	ETTLINGEN, STADT	56,67	37 081	654	7505
08 2 15 021	FÖRST	11,47	6 152	536	7529
08 2 15 025	GONDELSHEIM	14,86	2 435	164	7519
08 2 15 029	HAMBRUECKEN	11,25	4 025	358	7521
08 2 15 039	KRONAU	10,91	4 518	414	7521
08 2 15 040	KUERNBACH	12,67	2 361	186	7519
08 2 15 046	MALSCH	51,24	11 738	229	7502
08 2 15 047	MARXZELL	34,92	4 671	134	7501
08 2 15 059	OBERDERDINGEN	33,57	8 103	241	7519
08 2 15 064	OESTRINGEN, STADT	53,22	10 684	201	7524
08 2 15 066	PHILIPPSBURG, STADT	50,58	10 620	210	7522
08 2 15 082	SULZFELD	18,76	3 780	201	7519
08 2 15 084	UBSTADT-WEIHER	36,46	10 104	277	7526
08 2 15 089	WALZBACHTAL	36,71	7 202	196	7519
08 2 15 090	WEINGARTEN (BADEN)	29,39	8 120	276	7504
08 2 15 094	ZAISENHAUSEN	10,11	1 399	138	7519
08 2 15 096	KARLSBAD	38,01	13 282	349	7516
08 2 15 097	KRAICHTAL, STADT	80,58	12 431	154	7527
08 2 15 099	GRABEN-NEUDORF	28,80	9 385	326	7523
08 2 15 100	BAD SCHOENBORN	24,09	8 583	356	7525
08 2 15 101	PFINZTAL	31,06	14 913	480	7507
08 2 15 102	EGGENSTEIN-LEOPOLDSHAFEN	26,11	12 780	489	7514
08 2 15 103	KARLSDORF-NEUTHARD	13,98	7 671	549	7528
08 2 15 105	LINKENHEIM-HOCHSTETTEN	23,60	9 442	400	7515
08 2 15 106	WAGHAEUSEL, STADT	42,84	16 981	396	6833
08 2 15 107	OBERHAUSEN-RHEINHAUSEN	18,95	8 498	448	6839
08 2 15 108	RHEINSTETTEN	32,31	18 670	578	7512
08 2 15 109	STUTENSEE	45,67	19 247	421	7513
08 2 15 110	WALDBRONN	11,35	12 654	1 115	7517
08 2 15 111	DETTENHEIM	30,90	5 791	187	7521
08 2 15	ZUSAMMEN ...	1 084,92	363 538	335	X
08 2 16	RASTATT				
	SITZ: RASTATT, STADT				
08 2 16 002	AU AM RHEIN	13,28	2 811	212	7559
08 2 16 005	BIETIGHEIM	13,90	5 210	375	7555
08 2 16 006	BISCHWEIER	4,59	2 714	591	7558
08 2 16 007	BUEHL, STADT	73,20	23 053	315	7580
08 2 16 008	BUEHLERTAL	17,67	7 755	439	7582
08 2 16 009	DURMERSHEIM	26,16	10 256	392	7552
08 2 16 012	ELCHESHEIM-ILLINGEN	10,16	2 694	265	7551
08 2 16 013	FORBACH	131,83	5 735	44	7564
08 2 16 015	GAGGENAU, STADT	65,05	27 915	429	7560
08 2 16 017	GERNSBACH, STADT	82,09	13 876	169	7562
08 2 16 022	HUEGELSHEIM	14,97	1 546	103	7571
08 2 16 023	IFFEZHEIM	19,95	3 935	197	7557
08 2 16 024	KUPPENHEIM, STADT	18,08	6 924	383	7554
08 2 16 028	LICHTENAU, STADT	27,63	3 973	144	7585
08 2 16 029	LOFFENAU	17,06	2 395	140	7563
08 2 16 033	MUGGENSTURM	11,55	5 014	434	7553

3 GEMEINDEN IN SYSTEMATISCHER ORDNUNG MIT SCHLUESSELNUMMER, FLAECHE, BEVOELKERUNG,
BEVOELKERUNGSDICHTE UND POSTLEITZAHL AM 31.12.1986

SCHLUESSEL- NUMMER	LAND, REG.-BEZIRK, KREIS, GEMEINDE	FLAECHE KM 2	BEVOEL- KERUNG	BEV.- DICHTE JE KM 2	POST- LEIT- ZAHL
08 2 16 039	OETIGHEIM	10,98	3 833	349	7556
08 2 16 041	OTTERSWEIER	29,21	5 675	194	7583
08 2 16 043	RASTATT, STADT	59,02	37 595	637	7550
08 2 16 049	SINZHEIM	28,49	8 134	286	7573
08 2 16 052	STEINMAUERN	12,40	2 279	184	7551
08 2 16 059	WEISENBACH	9,07	2 511	277	7566
08 2 16 063	RHEINMUENSTER	42,48	5 044	119	7587
08 2 16	ZUSAMMEN ...	738,82	190 877	258	X
08 2 21	STADTKREIS				
08 2 21 000	HEIDELBERG, STADT	108,83	136 227	1 252	6900
08 2 22	STADTKREIS				
08 2 22 000	MANNHEIM, UNIVERSITAETSSTADT	144,95	294 648	2 033	6800
08 2 25	NECKAR-ODENWALD-KREIS				
	SITZ: MOSBACH, STADT				
08 2 25 001	ADELSHEIM, STADT	43,84	4 005	91	6962
08 2 25 002	AGLASTERHAUSEN	22,85	3 699	162	6955
08 2 25 009	BILLIGHEIM	48,98	5 233	107	6959
08 2 25 010	BINAU	4,83	1 366	283	6951
08 2 25 014	BUCHEN (ODENWALD), STADT	138,99	14 685	106	6967
08 2 25 024	FAHRENBACH	16,42	2 511	153	6951
08 2 25 032	HARDHEIM	87,02	6 478	74	6969
08 2 25 033	HASSMERSHEIM	19,16	4 220	220	6954
08 2 25 039	HOEPFINGEN	30,47	2 663	87	6969
08 2 25 042	HUEFFENHARDT	17,62	1 831	104	6921
08 2 25 052	LIMBACH	43,63	4 296	98	6958
08 2 25 058	MOSBACH, STADT	62,24	22 577	363	6950
08 2 25 060	MUDAU	107,56	4 718	44	6933
08 2 25 064	NECKARGERACH	15,32	2 152	140	6934
08 2 25 067	NECKARZIMMERN	8,18	1 675	205	6951
08 2 25 068	NEUNKIRCHEN	15,95	1 509	95	6951
08 2 25 074	OBRIGHEIM	24,27	5 066	209	6952
08 2 25 075	OSTERBURKEN, STADT	47,32	4 630	98	6960
08 2 25 082	ROSENBERG	40,97	1 954	48	6964
08 2 25 091	SECKACH	27,86	3 737	134	6966
08 2 25 109	WALLDUERN, STADT	105,87	10 391	98	6968
08 2 25 113	ZWINGENBERG	4,70	772	164	6931
08 2 25 114	RAVENSTEIN, STADT	55,99	2 546	45	6963
08 2 25 115	SCHEFFLENZ	36,97	3 890	105	6951
08 2 25 116	SCHWARZACH	8,37	2 848	340	6951
08 2 25 117	ELZTAL	46,61	5 270	113	6957
08 2 25 118	WALDBRUNN	44,33	4 279	97	6935
08 2 25	ZUSAMMEN ...	1 126,32	129 001	115	X
08 2 26	RHEIN-NECKAR-KREIS				
	SITZ: HEIDELBERG, STADT				
08 2 26 003	ALTLUSSHEIM	15,97	5 049	316	6822
08 2 26 006	BAMMENTAL	12,16	5 585	459	6919
08 2 26 009	BRUEHL	10,19	13 794	1 354	6835
08 2 26 010	DIELHEIM	22,70	7 561	333	6912
08 2 26 012	DOSENHEIM	14,14	9 680	685	6915
08 2 26 013	EBERBACH, STADT	81,16	15 196	187	6930
08 2 26 017	EPFENBACH	12,97	2 208	170	6921
08 2 26 018	EPPELHEIM	5,70	13 591	2 384	6904
08 2 26 020	ESCHELBRONN	8,26	2 270	275	6925
08 2 26 022	GAIBERG	4,15	2 178	525	6901
08 2 26 027	HEDDESBAACH	8,21	439	53	6932
08 2 26 028	HEDDESHEIM	14,24	10 966	770	6805
08 2 26 029	HEILIGKREUZSTEINACH	19,61	2 592	132	6901
08 2 26 031	HEMSBACH, STADT	12,86	12 600	980	6944
08 2 26 032	HOCKENHEIM, STADT	34,85	15 893	456	6832
08 2 26 036	ILVESHEIM	5,90	7 309	1 239	6804

3 GEMEINDEN IN SYSTEMATISCHER ORDNUNG MIT SCHLUESSELNUMMER, FLAECHE, BEVOELKERUNG,
BEVOELKERUNGSDICHTE UND POSTLEITZAHL AM 31.12.1986

SCHLUESSEL- NUMMER	LAND, REG.-BEZIRK, KREIS, GEMEINDE	FLAECHE KM 2	BEVOEL- KERUNG	BEV.- DICHTE JE KM 2	POST- LEIT- ZAHL
08 2 26 037	KETSCH	16,53	12 261	742	6834
08 2 26 038	LADENBURG, STADT	19,01	11 388	599	6802
08 2 26 040	LAUDENBACH	10,29	5 175	503	6947
08 2 26 041	LEIMEN, STADT	20,64	17 888	867	6906
08 2 26 046	MALSCH	6,77	2 544	376	6911
08 2 26 048	MAUER	6,30	3 317	527	6901
08 2 26 049	MECKESHEIM	16,33	4 803	294	6922
08 2 26 054	MUEHLHAUSEN	15,30	6 330	414	6913
08 2 26 055	NECKARBISCHOFSHHEIM, STADT	26,42	3 385	128	6924
08 2 26 056	NECKARGEMUEND, STADT	26,15	14 807	566	6903
08 2 26 058	NEIDENSTEIN	6,48	1 520	235	6921
08 2 26 059	NEULUSSHEIM	3,39	5 340	1 575	6823
08 2 26 060	NUSSLOCH	13,58	9 403	692	6907
08 2 26 062	OFTERSHEIM	12,77	10 629	832	6836
08 2 26 063	PLANKSTADT	8,39	8 718	1 039	6831
08 2 26 065	RAUENBERG, STADT	11,12	5 865	527	6914
08 2 26 066	REICHARTSHAUSEN	10,00	1 577	158	6921
08 2 26 068	REILINGEN	16,32	6 112	375	6838
08 2 26 076	SANDHAUSEN	14,55	12 568	864	6902
08 2 26 080	SCHOENAU, STADT	22,50	4 447	198	6917
08 2 26 081	SCHOENBRUNN	34,48	2 610	76	6936
08 2 26 082	SCHRIESHEIM, STADT	31,67	14 066	444	6905
08 2 26 084	SCHWETZINGEN, STADT	21,69	17 911	826	6830
08 2 26 085	SINSHEIM, STADT	127,01	27 716	218	6920
08 2 26 086	SPECHBACH	8,52	1 332	156	6921
08 2 26 091	WAIBSTADT, STADT	25,57	4 878	191	6923
08 2 26 095	WALLDORF, STADT	19,91	13 122	659	6909
08 2 26 096	WEINHEIM, STADT	58,59	40 616	693	6940
08 2 26 097	WIESENBACH	11,13	2 790	251	6901
08 2 26 098	WIESLOCH, STADT	30,26	22 555	745	6908
08 2 26 099	WILHELMSFELD	4,75	2 945	620	6916
08 2 26 101	ZUZENHAUSEN	11,64	1 866	160	6921
08 2 26 102	ANGELBACHTAL	17,92	3 581	200	6929
08 2 26 103	SANKT LEON-ROT	25,56	10 329	404	6837
08 2 26 104	LOBBACH	14,91	2 149	144	6921
08 2 26 105	EDINGEN-NECKARHAUSEN	12,04	13 447	1 117	6803
08 2 26 106	HELMSTADT-BARGEN	27,95	3 295	118	6928
08 2 26 107	HIRSCHBERG AN DER BERGSTRASSE	12,29	9 711	790	6945
08 2 26	ZUSAMMEN ...	1 061,80	469 907	443	X
08 2 31	STADTKREIS				
08 2 31 000	PFORZHEIM, STADT	97,81	104 452	1 068	7530
08 2 35	CALW				
	SITZ: CALW, STADT				
08 2 35 006	ALTENSTEIG, STADT	53,20	9 902	186	7272
08 2 35 007	ALTHENGSTETT	19,16	5 700	297	7262
08 2 35 008	BAD LIEBENZELL, STADT	33,80	6 943	205	7263
08 2 35 018	DOBEL	18,43	1 629	88	7544
08 2 35 020	EBHAUSEN	24,56	3 597	146	7273
08 2 35 022	EGENHAUSEN	10,02	1 634	163	7271
08 2 35 025	ENZKLOESTERLE	20,20	1 327	66	7546
08 2 35 029	GECHINGEN	14,68	3 334	227	7268
08 2 35 032	HAITERBACH, STADT	28,92	4 648	161	7274
08 2 35 033	BAD HERRENALB, STADT	33,03	5 903	179	7506
08 2 35 035	HOEFEN AN DER ENZ	9,08	1 559	172	7545
08 2 35 046	NAGOLD, STADT	63,09	20 899	331	7270
08 2 35 047	NEUBULACH, STADT	24,69	3 905	158	7265
08 2 35 050	NEUWEILER	51,30	2 554	50	7266
08 2 35 055	OBERREICHENBACH	35,99	2 356	65	7261
08 2 35 057	OSTELSHEIM	9,23	2 077	225	7261
08 2 35 060	ROHRDORF	3,93	1 817	462	7271
08 2 35 065	SCHOEMBERG	37,22	7 146	192	7542
08 2 35 066	SIMMERSFELD	44,18	1 705	39	7275
08 2 35 067	SIMMOZHEIM	9,50	2 120	223	7261
08 2 35 073	UNTERREICHENBACH	6,30	2 117	336	7267
08 2 35 079	WILDBAD IM SCHWARZWALD, STADT	105,26	10 426	99	7547
08 2 35 080	WILDBERG, STADT	56,70	8 553	151	7277
08 2 35 084	BAD TEINACH-ZAVELSTEIN, STADT	25,18	2 296	91	7264

3 GEMEINDEN IN SYSTEMATISCHER ORDNUNG MIT SCHLUESSELNUMMER, FLAECHE, BEVOELKERUNG,
BEVOELKERUNGSDICHTE UND POSTLEITZAHL AM 31.12.1986

SCHLUESSEL- NUMMER	LAND, REG.-BEZIRK, KREIS, GEMEINDE	FLAECHE KM 2	BEVOEL- KERUNG	BEV.- DICHTE JE KM 2	POST- LEIT- ZAHL
08 2 35 085	CALW, STADT	59,88	22 401	374	7260
08 2 35	ZUSAMMEN ...	797,53	136 548	171	X
08 2 36	ENZKREIS				
	SITZ: PFORZHEIM, STADT				
08 2 36 004	BIRKENFELD	19,04	8 900	467	7534
08 2 36 011	EISINGEN	8,03	4 139	515	7531
08 2 36 013	ENGELSBRAND	15,19	3 892	256	7543
08 2 36 019	FRIOLZHEIM	8,54	3 091	362	7259
08 2 36 025	HEIMSHEIM, STADT	14,32	4 203	294	7258
08 2 36 028	ILLINGEN	29,36	6 486	221	7132
08 2 36 030	ISPRINGEN	8,21	5 964	726	7536
08 2 36 031	KIESELBRONN	8,63	2 249	261	7531
08 2 36 033	KNITTLINGEN, STADT	26,33	6 082	231	7134
08 2 36 038	MAULBRONN, STADT	25,44	5 757	226	7133
08 2 36 039	MOENSHEIM	16,78	2 326	139	7256
08 2 36 040	MUEHLACKER, STADT	54,32	23 741	437	7130
08 2 36 043	NEUENBUERG, STADT	28,17	7 282	259	7540
08 2 36 044	NEUHAUSEN	29,76	4 144	139	7531
08 2 36 046	NIEFERN-OESCHELBRONN	22,02	9 564	434	7532
08 2 36 050	OETISHEIM	14,27	4 177	293	7136
08 2 36 061	STERNENFELS	17,32	2 361	136	7137
08 2 36 062	TIEFENBRONN	14,79	4 588	310	7533
08 2 36 065	WIERNSHEIM	24,63	4 799	195	7135
08 2 36 067	WIMSHEIM	8,06	2 040	253	7251
08 2 36 068	WURMBERG	7,36	2 230	303	7131
08 2 36 070	KELTERN	29,83	7 834	263	7538
08 2 36 071	REMCHINGEN	24,04	9 536	397	7537
08 2 36 072	STRAUBENHARDT	33,08	8 434	255	7541
08 2 36 073	NEULINGEN	23,38	4 723	202	7531
08 2 36 074	KAEMPFELBACH	13,64	5 662	415	7539
08 2 36 075	OELBRONN-DUERRN	15,64	2 719	174	7531
08 2 36 076	KOENIGSBACH-STEIN	33,73	8 469	251	7535
08 2 36	ZUSAMMEN ...	573,91	165 392	288	X
08 2 37	FREUDENSTADT				
	SITZ: FREUDENSTADT, STADT				
08 2 37 002	ALPIRSBACH, STADT	64,55	6 594	102	7297
08 2 37 004	BAIERSBRONN	189,70	14 460	76	7292
08 2 37 008	BETZWEILER-WAELDE	10,32	1 347	131	7291
08 2 37 019	DORNSTETTEN, STADT	24,21	5 741	237	7295
08 2 37 024	EMPFINGEN	18,30	2 829	155	7246
08 2 37 027	EUTINGEN IM GAEU	32,82	4 064	124	7241
08 2 37 028	FREUDENSTADT, STADT	87,59	20 058	229	7290
08 2 37 030	GLATTEN	15,51	2 270	146	7296
08 2 37 032	GROEMBACH	12,18	494	41	7291
08 2 37 040	HORB AM NECKAR, STADT	119,80	21 286	178	7240
08 2 37 045	LOSSBURG	68,94	5 346	78	7298
08 2 37 054	PFALZGRAFENWEILER	44,72	5 347	120	7293
08 2 37 061	SCHOPFLOCH	17,04	1 994	117	7294
08 2 37 072	WOERNERSBERG	3,48	231	66	7291
08 2 37 073	SEEWALD	58,50	2 157	37	7291
08 2 37 074	WALDACHTAL	29,87	5 269	176	7244
08 2 37 075	BAD RIPPOLDSAU-SCHAPBACH	73,14	2 455	34	7624
08 2 37	ZUSAMMEN ...	870,67	101 942	117	X
08 2	ZUSAMMEN ...	6 919,22	2 410 098	348	X
08 3	REG.-BEZ. FREIBURG				

3 GEMEINDEN IN SYSTEMATISCHER ORDNUNG MIT SCHLUESSELNUMMER, FLAECHE, BEVOELKERUNG,
BEVOELKERUNGSDICHTE UND POSTLEITZAHL AM 31.12.1986

SCHLUESSEL- NUMMER	LAND, REG.-BEZIRK, KREIS, GEMEINDE	FLAECHE KM 2	BEVOEL- KERUNG	BEV.- DICHTE JE KM 2	POST- LEIT- ZAHL
08 3 11	STADTKREIS				
08 3 11 000	FREIBURG IM BREISGAU, STADT	153,05	186 156	1 216	7800
08 3 15	BREISGAU-HOCHSCHWARZWALD				
	SITZ: FREIBURG IM BREISGAU, STADT				
08 3 15 003	AU	3,99	1 061	266	7801
08 3 15 004	AUGGEN	14,16	2 010	142	7841
08 3 15 006	BAD KROZINGEN	35,66	12 084	339	7812
08 3 15 007	BADENWEILER	13,02	3 485	268	7847
08 3 15 008	BALLRECHTEN-DOTTINGEN	6,62	1 674	253	7801
08 3 15 013	BOETZINGEN	12,99	4 594	354	7805
08 3 15 014	BOLLSCHWEIL	16,42	2 018	123	7801
08 3 15 015	BREISACH AM RHEIN, STADT	54,59	10 021	184	7814
08 3 15 016	BREITNAU	39,89	1 717	43	7821
08 3 15 020	BUCHENBACH	38,99	2 917	75	7801
08 3 15 022	BUGGINGEN	15,32	3 026	198	7845
08 3 15 028	EBRINGEN	8,17	2 092	256	7801
08 3 15 030	EICHSTETTEN	12,30	2 624	213	7837
08 3 15 031	EISENBACH (HOCHSCHWARZWALD)	28,79	2 119	74	7821
08 3 15 033	ESCHBACH	10,02	1 813	181	7849
08 3 15 037	FELDBERG (SCHWARZWALD)	24,97	1 969	79	7828
08 3 15 039	FRIEDENWEILER	27,08	1 613	60	7829
08 3 15 041	GLOTTERTAL	30,75	2 545	83	7804
08 3 15 043	GOTTENHEIM	8,74	2 178	249	7801
08 3 15 047	GUNDELFINGEN	14,27	10 875	762	7803
08 3 15 048	HARTHEIM	26,05	3 145	121	7801
08 3 15 050	HEITERSHEIM, STADT	11,72	4 560	389	7843
08 3 15 051	HEUWEILER	4,03	813	202	7803
08 3 15 052	HINTERZARTEN	33,36	2 353	71	7824
08 3 15 056	HORBEN	8,75	902	103	7801
08 3 15 059	IHRINGEN	23,00	4 699	204	7817
08 3 15 064	KIRCHZARTEN	21,14	8 471	401	7815
08 3 15 068	LENZKIRCH	57,90	4 818	83	7825
08 3 15 070	LOEFFINGEN, STADT	88,02	6 196	70	7827
08 3 15 072	MERDINGEN	14,39	2 160	150	7801
08 3 15 073	MERZHAUSEN	2,78	4 609	1 658	7802
08 3 15 074	MUELLHEIM, STADT	57,91	13 897	240	7840
08 3 15 076	NEUENBURG AM RHEIN, STADT	44,12	8 239	187	7844
08 3 15 084	OBERRIED	66,32	2 577	39	7801
08 3 15 089	PFaffenweiler	3,61	2 531	701	7801
08 3 15 094	SANKT MAERGEN	33,32	1 776	53	7811
08 3 15 095	SANKT PETER	35,93	2 251	63	7811
08 3 15 098	SCHALLSTADT	19,55	5 096	261	7801
08 3 15 102	SCHLUCHSEE	69,44	2 744	40	7826
08 3 15 107	SOELDEN	3,80	963	253	7801
08 3 15 108	STAUFEN IM BREISGAU, STADT	23,26	7 537	324	7813
08 3 15 109	STEGEN	26,32	4 157	158	7801
08 3 15 111	SULZBURG, STADT	22,73	2 182	96	7811
08 3 15 113	TITISEE-NEUSTADT, STADT	89,66	11 313	126	7820
08 3 15 115	UMKIRCH	8,72	4 864	558	7801
08 3 15 125	WITTNAU	5,04	1 218	242	7801
08 3 15 130	MUENSTERTAL/ SCHWARZWALD	67,76	4 624	68	7816
08 3 15 131	EHRENKIRCHEN	37,79	5 650	150	7801
08 3 15 132	MARCH	17,78	8 086	455	7806
08 3 15 133	VOGTSBURG IM KAISERSTUHL, STADT	37,39	5 149	138	7818
08 3 15	ZUSAMMEN ...	1 378,33	210 015	152	x
08 3 16	EMMENDINGEN				
	SITZ: EMMENDINGEN, STADT				
08 3 16 002	BAHLINGEN	12,66	3 243	256	7836
08 3 16 003	BIEDERBACH	31,36	1 509	48	7807
08 3 16 009	DENZLINGEN	16,97	11 624	685	7819
08 3 16 010	ELZACH, STADT	75,27	6 414	85	7807
08 3 16 011	EMMENDINGEN, STADT	33,79	25 111	743	7830
08 3 16 012	ENDINGEN, STADT	26,71	7 081	265	7833
08 3 16 013	FORCHHEIM	10,78	983	91	7831

3 GEMEINDEN IN SYSTEMATISCHER ORDNUNG MIT SCHLUESSELNUMMER, FLAECHE, BEVOELKERUNG,
BEVOELKERUNGSDICHTE UND POSTLEITZAHL AM 31.12.1986

SCHLUESSEL- NUMMER	LAND, REG.-BEZIRK, KREIS, GEMEINDE	FLAECHE KM 2	BEVOEL- KERUNG	BEV.- DICHTE JE KM 2	POST- LEIT- ZAHL
08 3 16 014	GUTACH IM BREISGAU	24,76	3 480	141	7809
08 3 16 017	HERBOLZHEIM, STADT	35,48	7 793	220	7834
08 3 16 020	KENZINGEN, STADT	36,94	7 187	195	7832
08 3 16 024	MALTERDINGEN	11,14	2 189	196	7831
08 3 16 036	REUTE	4,79	2 487	519	7801
08 3 16 037	RIEGEL	18,35	2 774	151	7839
08 3 16 038	SASBACH	20,78	2 641	127	7831
08 3 16 039	SEXAU	16,30	2 702	166	7831
08 3 16 042	SIMONSWALD	74,32	2 853	38	7809
08 3 16 043	TENINGEN	40,28	10 351	257	7835
08 3 16 045	VOERSTETTEN	7,89	2 096	266	7801
08 3 16 049	WEISWEIL	19,09	1 586	83	7831
08 3 16 051	WYHL	16,95	2 824	167	7831
08 3 16 053	RHEINHAUSEN	21,97	3 108	141	7831
08 3 16 054	FREIAMT	52,92	3 836	72	7838
08 3 16 055	WINDEN IM ELZTAL	21,96	2 556	116	7809
08 3 16 056	WALDKIRCH, STADT	48,47	18 993	392	7808
08 3 16	ZUSAMMEN ...	679,93	135 421	199	X
08 3 17	ORTENAUKREIS				
	SITZ: OFFENBURG, STADT				
08 3 17 001	ACHERN, STADT	65,25	20 667	317	7590
08 3 17 005	APPENWEIER	38,05	8 070	212	7604
08 3 17 008	BAD PETERSTAL-GRIESBACH	41,24	3 216	78	7605
08 3 17 009	BERGHAUPTEN	9,69	2 198	227	7611
08 3 17 011	BIBERACH	22,39	2 764	123	7616
08 3 17 021	DURBACH	26,33	3 647	139	7601
08 3 17 026	ETTENHEIM, STADT	48,90	9 148	187	7637
08 3 17 029	FISCHERBACH	20,30	1 540	76	7612
08 3 17 031	FRIESENHEIM	46,60	10 154	218	7632
08 3 17 034	GENGEBACH, STADT	61,91	10 687	173	7614
08 3 17 039	GUTACH (SCHWARZWALDBAHN)	31,74	2 246	71	7611
08 3 17 040	HASLACH IM KINZIGTAL, STADT	18,70	5 786	309	7612
08 3 17 041	HAUSACH, STADT	36,06	5 020	139	7613
08 3 17 046	HOFSTETTEN	18,15	1 495	82	7612
08 3 17 047	HOHBERG	28,97	6 752	233	7609
08 3 17 051	HORNBERG, STADT	54,45	4 720	87	7746
08 3 17 056	KAPPELRODECK	17,91	5 578	311	7594
08 3 17 057	KEHL, STADT	75,06	28 768	383	7640
08 3 17 059	KIPPENHEIM	20,86	4 116	197	7634
08 3 17 065	LAHR/ SCHWARZWALD, STADT	69,79	34 566	495	7630
08 3 17 067	LAUTENBACH	21,55	1 943	90	7606
08 3 17 068	LAUF	15,01	3 780	252	7598
08 3 17 073	MAHLBERG, STADT	16,59	3 428	207	7638
08 3 17 075	MEISSENHEIM	21,33	2 979	140	7631
08 3 17 078	MUEHLENBACH	31,22	1 425	46	7611
08 3 17 085	NORDRACH	37,75	1 898	50	7618
08 3 17 088	OBERHARMERSBACH	40,91	2 347	57	7611
08 3 17 089	OBERKIRCH, STADT	69,12	16 819	243	7602
08 3 17 093	OBERWOLFACH	51,27	2 611	51	7620
08 3 17 096	OFFENBURG, STADT	78,39	50 468	644	7600
08 3 17 097	OHLSBACH	11,14	2 381	214	7601
08 3 17 098	OPPENAU, STADT	73,04	4 902	67	7603
08 3 17 100	ORTENBERG	5,66	2 763	488	7601
08 3 17 102	OTTENHOEFEN IM SCHWARZWALD	25,25	3 132	124	7593
08 3 17 110	RENCHEM, STADT	32,10	6 072	189	7592
08 3 17 113	RINGSHEIM	11,31	1 944	172	7636
08 3 17 114	RUST	13,27	2 641	199	7631
08 3 17 116	SASBACH	16,74	4 968	297	7591
08 3 17 118	SASBACHWALDEN	18,13	2 183	120	7595
08 3 17 121	SCHUTTERTAL	50,28	3 138	62	7631
08 3 17 122	SCHUTTERWALD	21,06	6 118	291	7601
08 3 17 126	SEEBACH	19,05	1 482	78	7596
08 3 17 127	SEELBACH	29,91	4 478	150	7633
08 3 17 129	STEINACH	33,33	3 635	109	7611
08 3 17 141	WILLSTAETT	55,26	7 277	132	7608
08 3 17 145	WOLFACH, STADT	67,99	6 253	92	7620
08 3 17 146	ZELL AM HARMERSBACH, STADT	36,44	6 387	175	7615
08 3 17 150	SCHWANAU	38,33	5 215	136	7635
08 3 17 151	NEURIED	57,72	7 400	128	7607
08 3 17 152	KAPPEL-GRAFENHAUSEN	25,72	3 576	139	7639

3 GEMEINDEN IN SYSTEMATISCHER ORDNUNG MIT SCHLUESSELNUMMER, FLAECHE, BEVOELKERUNG,
BEVOELKERUNGSDICHTE UND POSTLEITZAHL AM 31.12.1986

SCHLUESSEL- NUMMER	LAND, REG.-BEZIRK, KREIS, GEMEINDE	FLAECHE KM 2	BEVOEL- KERUNG	BEV.- DICHTE JE KM 2	POST- LEIT- ZAHL
08 3 17 153	RHEINAU, STADT	73,43	9 581	130	7597
08 3 17 971	GEMEINDEFREIER GRUNDBESITZ	9,98	-	-	-
08 3 17	ZUSAMMEN ...	1 860,63	354 362	190	X
08 3 25	ROTTWEIL				
	SITZ: ROTTWEIL, STADT				
08 3 25 001	AICHHALDEN	25,74	3 722	145	7234
08 3 25 009	BOESINGEN	22,45	2 648	118	7215
08 3 25 011	DIETINGEN	42,26	3 314	78	7216
08 3 25 012	DORNHAN, STADT	44,92	5 203	116	7242
08 3 25 014	DUNNINGEN	48,45	4 743	98	7213
08 3 25 015	EPFENDORF	29,71	3 090	104	7239
08 3 25 024	HARDT	10,17	2 254	222	7232
08 3 25 036	LAUTERBACH	19,95	3 356	168	7233
08 3 25 045	OBERNDORF AM NECKAR, STADT	55,93	13 710	245	7238
08 3 25 049	ROTTWEIL, STADT	71,76	23 297	325	7210
08 3 25 050	SCHENKENZELL	42,14	1 868	44	7623
08 3 25 051	SCHILTACH, STADT	34,22	3 799	111	7622
08 3 25 053	SCHRAMBERG, STADT	45,69	18 275	400	7230
08 3 25 057	SULZ AM NECKAR, STADT	87,60	10 196	116	7247
08 3 25 058	TENNENBRONN	35,01	3 687	105	7741
08 3 25 060	VILLINGENDORF	9,32	2 502	268	7211
08 3 25 061	VOEHRINGEN	24,72	3 245	131	7243
08 3 25 064	WELLENDINGEN	17,47	2 434	139	7217
08 3 25 069	ZIMMERN OB ROTTWEIL	33,82	4 823	143	7214
08 3 25 070	FLUORN-WINZELN	24,59	2 911	118	7239
08 3 25 071	ESCHBRONN	11,41	1 877	165	7211
08 3 25 072	DEISSLINGEN	32,13	5 082	158	7212
08 3 25	ZUSAMMEN ...	769,46	126 036	164	X
08 3 26	SCHWARZWALD-BAAR-KREIS				
	SITZ: VILLINGEN-SCHWENNINGEN, STADT				
08 3 26 003	BAD DUERRHEIM, STADT	62,10	10 450	168	7737
08 3 26 005	BLUMBERG, STADT	98,69	9 862	100	7712
08 3 26 006	BRAEUNLINGEN, STADT	62,11	5 394	87	7715
08 3 26 010	DAUCHINGEN	10,04	2 859	285	7735
08 3 26 012	DONAUESCHINGEN, STADT	104,62	18 223	174	7710
08 3 26 017	FURTWANGEN, STADT	82,57	9 603	116	7743
08 3 26 020	GUETENBACH	18,49	1 416	77	7741
08 3 26 027	HUEFINGEN, STADT	58,55	6 442	110	7713
08 3 26 031	KOENIGSFELD IM SCHWARZWALD	40,24	5 379	134	7744
08 3 26 037	MOENCHWEILER	9,60	2 982	311	7733
08 3 26 041	NIEDERESCHACH	33,07	4 640	140	7732
08 3 26 052	SANKT GEORGEN IM SCHWARZWALD, STADT	59,85	14 238	238	7742
08 3 26 054	SCHOENWALD IM SCHWARZWALD	27,81	2 424	87	7741
08 3 26 055	SCHONACH IM SCHWARZWALD	36,71	4 656	127	7745
08 3 26 060	TRIBERG IM SCHWARZWALD, STADT	33,32	5 805	174	7740
08 3 26 061	TUNINGEN	15,59	2 193	141	7201
08 3 26 065	UNTERKIRNACH	13,17	2 444	186	7731
08 3 26 068	VOEHRENBACH, STADT	70,47	3 950	56	7741
08 3 26 074	VILLINGEN-SCHWENNINGEN, STADT	165,47	76 155	460	7730
08 3 26 075	BRIGACHTAL	22,80	5 005	220	7734
08 3 26	ZUSAMMEN ...	1 025,27	194 120	189	X
08 3 27	TUTTLINGEN				
	SITZ: TUTTLINGEN, STADT				
08 3 27 002	ALDINGEN	22,17	5 401	244	7209
08 3 27 004	BAERENTHAL	12,69	466	37	7201
08 3 27 005	BALGHEIM	7,61	729	96	7201
08 3 27 006	BOETTINGEN	16,31	1 192	73	7205
08 3 27 007	BUBSHEIM	8,29	677	82	7201
08 3 27 008	BUCHHEIM	18,30	597	33	7791
08 3 27 009	DEILINGEN	10,92	1 347	123	7209
08 3 27 010	DENKINGEN	15,02	1 874	125	7209
08 3 27 011	DUERBHEIM	14,82	1 274	86	7201

3 GEMEINDEN IN SYSTEMATISCHER ORDNUNG MIT SCHLUESSELNUMMER, FLAECHE, BEVOELKERUNG,
BEVOELKERUNGSDICHTE UND POSTLEITZAHL AM 31.12.1986

SCHLUESSEL- NUMMER	LAND, REG.-BEZIRK, KREIS, GEMEINDE	FLAECHE KM 2	BEVOEL- KERUNG	BEV.- DICHTE JE KM 2	POST- LEIT- ZAHL
08 3 27 012	DURCHHAUSEN	8,99	742	83	7201
08 3 27 013	EGESHEIM	7,66	431	56	7201
08 3 27 016	FRIDINGEN AN DER DONAU, STADT	22,47	2 932	130	7203
08 3 27 017	FRITTLINGEN	8,79	1 695	193	7211
08 3 27 018	GEISINGEN, STADT	73,76	5 520	75	7716
08 3 27 019	GOSHEIM	9,32	3 084	331	7209
08 3 27 020	GUNNINGEN	5,44	560	103	7201
08 3 27 023	HAUSEN OB VERENA	5,88	623	106	7201
08 3 27 025	IMMENDINGEN	74,03	5 570	75	7717
08 3 27 027	IRNDORF	14,55	718	49	7201
08 3 27 029	KOENIGSHEIM	4,36	462	106	7201
08 3 27 030	KOLBINGEN	16,49	1 132	69	7201
08 3 27 033	MAHLSTETTEN	12,20	699	57	7201
08 3 27 036	MUEHLHEIM AN DER DONAU, STADT	21,73	3 185	147	7202
08 3 27 038	NEUHAUSEN OB ECK	46,24	3 184	69	7201
08 3 27 040	REICHENBACH AM HEUBERG	6,10	350	57	7209
08 3 27 041	RENQUISHAUSEN	7,71	602	78	7201
08 3 27 046	SPAICHINGEN, STADT	18,50	9 661	522	7208
08 3 27 048	TALHEIM	13,10	999	76	7201
08 3 27 049	TROSSINGEN, STADT	24,24	11 296	466	7218
08 3 27 050	TUTTLINGEN, STADT	90,50	30 780	340	7200
08 3 27 051	WEHINGEN	14,59	3 054	209	7209
08 3 27 054	WURMLINGEN	15,43	3 376	219	7204
08 3 27 055	SEITINGEN-OBERFLAecht	19,65	1 883	96	7201
08 3 27 056	RIETHEIM-WEILHEIM	11,98	2 238	187	7207
08 3 27 057	EMMINGEN-LIPTINGEN	54,57	3 317	61	7206
08 3 27	ZUSAMMEN ...	734,41	111 650	152	X
08 3 35	KONSTANZ				
	SITZ: KONSTANZ, UNIVERSITAETSSTADT				
08 3 35 001	AACH, STADT	10,69	1 373	128	7701
08 3 35 002	ALLENSBACH	26,53	6 200	234	7753
08 3 35 015	BUESINGEN AM HOCHRHEIN	7,62	1 249	164	7701
08 3 35 021	EIGELTINGEN	59,29	2 771	47	7706
08 3 35 022	ENGEN, STADT	70,53	8 667	123	7707
08 3 35 025	GAIENHOFEN	12,55	4 166	332	7766
08 3 35 026	GAILINGEN	13,17	2 325	177	7704
08 3 35 028	GOTTMADINGEN	23,59	8 710	369	7702
08 3 35 035	HILZINGEN	53,02	6 525	123	7709
08 3 35 043	KONSTANZ, UNIVERSITAETSSTADT	54,08	70 539	1 304	7750
08 3 35 055	MOOS	14,38	2 703	188	7761
08 3 35 057	MUEHLINGEN	32,68	1 830	56	7769
08 3 35 061	OEHNINGEN	28,19	3 640	129	7763
08 3 35 063	RADOLFZELL AM BODENSEE, STADT	58,57	25 016	427	7760
08 3 35 066	REICHENAU	12,73	4 953	389	7752
08 3 35 075	SINGEN (HOENTWIEL), STADT	61,77	41 454	671	7700
08 3 35 077	STEISSLINGEN	24,53	3 257	133	7705
08 3 35 079	STOCKACH, STADT	69,75	13 166	189	7768
08 3 35 080	TENGEN, STADT	61,97	4 136	67	7708
08 3 35 081	VOLKERTSHAUSEN	5,14	2 019	393	7701
08 3 35 096	HOENFELS	30,50	1 585	52	7769
08 3 35 097	MUEHLHAUSEN-EHINGEN	17,80	3 040	171	7701
08 3 35 098	BODMAN-LUDWIGSHAFEN	28,03	3 134	112	7762
08 3 35 099	ORSINGEN-NENZINGEN	22,24	2 151	97	7769
08 3 35 100	RIELASINGEN-WORBLINGEN	18,72	9 788	523	7703
08 3 35	ZUSAMMEN ...	818,07	234 397	287	X
08 3 36	LOERRACH				
	SITZ: LOERRACH, STADT				
08 3 36 004	AITERN	9,21	501	54	7869
08 3 36 006	BAD BELLINGEN	16,93	3 111	184	7841
08 3 36 008	BINZEN	5,86	2 214	378	7852
08 3 36 010	BOELLEN	5,67	93	16	7869
08 3 36 012	BUERCHAU	6,12	187	31	7861
08 3 36 014	EFRINGEN-KIRCHEN	43,74	6 814	156	7859
08 3 36 019	EIMELDINGEN	3,51	1 563	445	7859
08 3 36 020	ELBENSCHWAND	6,77	200	30	7861
08 3 36 024	FISCHINGEN	1,89	545	288	7851

3 GEMEINDEN IN SYSTEMATISCHER ORDNUNG MIT SCHLUESSELNUMMER, FLAECHE, BEVOELKERUNG,
BEVOELKERUNGSDICHTE UND POSTLEITZAHL AM 31.12.1986

SCHLUESSEL- NUMMER	LAND, REG.-BEZIRK, KREIS, GEMEINDE	FLAECHE KM 2	BEVOEL- KERUNG	BEV.- DICHTE JE KM 2	POST- LEIT- ZAHL
08 3 36 025	FROEHND	16,19	433	27	7869
08 3 36 034	HASEL	11,67	1 014	87	7861
08 3 36 036	HAUSEN IM WIESENTAL	5,14	2 179	424	7862
08 3 36 043	INZLINGEN	9,48	2 545	268	7854
08 3 36 045	KANDERN, STADT	62,27	6 742	108	7842
08 3 36 050	LOERRACH, STADT	39,42	41 198	1 045	7850
08 3 36 057	MAULBURG	9,73	3 788	389	7864
08 3 36 060	NEUENWEG	12,65	370	29	7861
08 3 36 067	RAICH	9,36	236	25	7861
08 3 36 069	RHEINFELDEN (BADEN), STADT	62,84	27 145	432	7888
08 3 36 073	RUEMMINGEN	4,45	1 341	301	7851
08 3 36 074	SALLNECK	4,60	259	56	7861
08 3 36 075	SCHALLBACH	3,96	632	160	7851
08 3 36 078	SCHLIENGEN	37,46	3 790	101	7846
08 3 36 079	SCHOENAU IM SCHWARZWALD, STADT	14,71	2 138	145	7869
08 3 36 080	SCHOENENBERG	7,43	323	43	7869
08 3 36 081	SCHOPFHEIM, STADT	68,01	15 861	233	7860
08 3 36 082	SCHWOERSTADT	20,08	2 302	115	7881
08 3 36 084	STEINEN	46,86	8 651	185	7853
08 3 36 086	TEGERNAU	10,14	382	38	7861
08 3 36 087	TODTNAU, STADT	69,60	4 851	70	7868
08 3 36 089	TUNAU	4,05	177	44	7869
08 3 36 090	UTZENFELD	7,40	559	76	7861
08 3 36 091	WEIL AM RHEIN, STADT	19,47	26 038	1 337	7858
08 3 36 094	WEMBACH	1,80	256	142	7869
08 3 36 096	WIEDEN	12,25	526	43	7861
08 3 36 097	WIES	21,76	810	37	7861
08 3 36 098	WIESLET	6,40	516	81	7861
08 3 36 100	WITTLINGEN	4,50	653	145	7851
08 3 36 103	ZELL IM WIESENTAL, STADT	36,13	6 272	174	7863
08 3 36 104	MALSBURG-MARZELL	24,92	1 482	59	7841
08 3 36 105	GRENZACH-WYHLEN	17,32	12 330	712	7889
08 3 36 106	HAEG-EHRSBERG	25,04	949	38	7861
08 3 36	ZUSAMMEN ...	806,79	191 976	238	X
08 3 37	WALDSHUT				
	SITZ: WALDSHUT-TIENGEN, STADT				
08 3 37 002	ALBBRUCK	39,69	5 904	149	7892
08 3 37 013	BERNAU	38,05	1 693	44	7821
08 3 37 022	BONNDORF IM SCHWARZWALD, STADT	75,98	5 240	69	7823
08 3 37 027	DACHSBERG (SUEDSCHWARZWALD)	35,60	1 326	37	7821
08 3 37 030	DETTIGHOFEN	14,39	1 110	77	7891
08 3 37 032	DOGERN	7,45	2 185	293	7891
08 3 37 038	GOERWIHL	50,43	3 939	78	7883
08 3 37 039	GRAFENHAUSEN	48,55	1 974	41	7821
08 3 37 045	HAEUSERN	8,88	1 224	138	7822
08 3 37 049	HERRISCHRIED	37,50	2 154	57	7881
08 3 37 051	HOECHENSWAND	29,56	2 042	69	7821
08 3 37 053	HOHENTENGEN AM HOCHRHEIN	27,56	2 896	105	7891
08 3 37 059	IBACH	21,39	382	18	7822
08 3 37 060	JESTETTEN	20,62	4 221	205	7893
08 3 37 062	KLETTGAU	45,77	6 333	138	7895
08 3 37 065	LAUCHRINGEN	12,76	6 565	514	7898
08 3 37 066	LAUFENBURG (BADEN), STADT	23,58	7 130	302	7887
08 3 37 070	LOTTSTETTEN	13,39	2 082	155	7891
08 3 37 076	MURG	20,90	6 473	310	7886
08 3 37 090	RICKENBACH	34,65	3 551	102	7884
08 3 37 096	BAD SAECKINGEN, STADT	25,33	14 753	582	7880
08 3 37 097	SANKT BLASIEN, STADT	54,36	4 288	79	7822
08 3 37 106	STUEHLINGEN, STADT	93,25	4 699	50	7894
08 3 37 108	TODTMOOS	28,06	2 010	72	7865
08 3 37 116	WEHR, STADT	35,66	11 643	327	7867
08 3 37 118	WEILHEIM	35,64	2 409	68	7891
08 3 37 123	WUTOESCHINGEN	26,48	5 326	201	7896
08 3 37 124	EGGINGEN	13,96	1 479	106	7891
08 3 37 125	KUESSABERG	26,16	4 602	176	7897
08 3 37 126	WALDSHUT-TIENGEN, STADT	77,99	21 940	281	7890
08 3 37 127	WUTACH	30,44	1 087	36	7821
08 3 37 128	UEHLINGEN-BIRKENDORF	77,06	4 376	57	7899
08 3 37	ZUSAMMEN ...	1 131,09	147 036	130	X
08 3	ZUSAMMEN ...	9 357,03	1 891 169	202	X

3 GEMEINDEN IN SYSTEMATISCHER ORDNUNG MIT SCHLUESSELNUMMER, FLAECH, BEVOELKERUNG,
BEVOELKERUNGSDICHTE UND POSTLEITZAHL AM 31.12.1986

SCHLUESSEL- NUMMER	LAND, REG.-BEZIRK, KREIS, GEMEINDE	FLAECH KM 2	BEVOEL- KERUNG	BEV.- DICHTE JE KM 2	POST- LEIT- ZAHL
08 4	REG.-BEZ. TUEBINGEN				
08 4 15	REUTLINGEN				
	SITZ: REUTLINGEN, STADT				
08 4 15 014	DETTINGEN AN DER ERMS	15,82	8 429	533	7433
08 4 15 019	ENINGEN UNTER ACHALM	23,16	9 271	400	7412
08 4 15 027	GOMADINGEN	45,85	2 016	44	7423
08 4 15 028	GRABENSTETTEN	14,54	1 298	89	7431
08 4 15 029	GRAFENBERG	3,51	2 229	635	7441
08 4 15 034	HAYINGEN, STADT	63,34	2 032	32	7427
08 4 15 039	HUEL BEN	6,40	2 513	393	7435
08 4 15 048	MEHRSTETTEN	17,10	1 192	70	7421
08 4 15 050	METZINGEN, STADT	34,61	19 517	564	7430
08 4 15 053	MUENSINGEN, STADT	116,01	11 330	98	7420
08 4 15 058	PFRONSTETTEN	54,11	1 332	25	7426
08 4 15 059	PFULLINGEN, STADT	30,14	15 946	529	7417
08 4 15 060	PLIEZHAUSEN	17,30	7 165	414	7401
08 4 15 061	REUTLINGEN, STADT	87,04	97 920	1 125	7410
08 4 15 062	RIEDERICH	4,61	3 959	859	7434
08 4 15 073	TROCHTELFINGEN, STADT	79,17	5 331	67	7416
08 4 15 078	BAD URACH, STADT	55,47	11 358	205	7432
08 4 15 080	WANNWEIL	5,34	4 751	890	7415
08 4 15 085	ZWIEFALTEN	45,44	2 482	55	7942
08 4 15 086	GUTSBEZIRK MUENSINGEN, GEMFR. GEBIET	67,02	129	2	7420
08 4 15 087	WALDDORFHAESLACH	14,44	3 771	261	7401
08 4 15 088	ROEMERSTEIN	45,96	3 437	75	7436
08 4 15 089	ENGSTINGEN	31,52	4 390	139	7418
08 4 15 090	HOHENSTEIN	61,69	2 991	48	7425
08 4 15 091	SONNENBUEHL	61,27	5 859	96	7419
08 4 15 092	LICHTENSTEIN	34,25	8 278	242	7414
08 4 15 093	ST. JOHANN	58,96	4 425	75	7411
08 4 15	ZUSAMMEN ...	1 094,07	243 351	222	X
08 4 16	TUEBINGEN				
	SITZ: TUEBINGEN, UNIVERSITAETSSTADT				
08 4 16 006	BODELSHAUSEN	13,82	4 575	331	7454
08 4 16 009	DETTENHAUSEN	11,01	5 027	457	7405
08 4 16 011	DUSSLINGEN	13,06	4 346	333	7409
08 4 16 015	GOMARINGEN	17,31	6 620	382	7413
08 4 16 018	HIRR LINGEN	12,81	2 115	165	7401
08 4 16 022	KIRCHENTELLINSFURT	11,00	5 024	457	7402
08 4 16 023	KUSTERDINGEN	24,24	7 036	290	7408
08 4 16 025	MOESSINGEN, STADT	50,06	15 831	316	7406
08 4 16 026	NEHREN	8,58	3 007	350	7401
08 4 16 031	OFTERDINGEN	15,15	3 781	250	7404
08 4 16 036	ROTTENBURG AM NECKAR, STADT	142,27	33 601	236	7407
08 4 16 041	TUEBINGEN, UNIVERSITAETSSTADT	108,13	76 122	704	7400
08 4 16 048	AMMERBUCH	48,00	9 582	200	7403
08 4 16 049	NEUSTETTEN	15,87	2 187	138	7401
08 4 16 050	STARZACH	27,81	2 963	107	7245
08 4 16	ZUSAMMEN ...	519,12	181 817	350	X
08 4 17	ZOLLERNALBKREIS				
	SITZ: BALINGEN, STADT				
08 4 17 002	BALINGEN, STADT	90,34	29 917	331	7460
08 4 17 008	BISINGEN	32,84	7 276	222	7457
08 4 17 010	BITZ	8,82	3 495	396	7474
08 4 17 013	BURLADINGEN, STADT	123,32	11 367	92	7453
08 4 17 014	DAUTMERGEN	4,54	324	71	7461
08 4 17 015	DORMETTINGEN	6,55	776	118	7461
08 4 17 016	DOTTENHAUSEN	10,00	1 411	141	7466
08 4 17 022	GEISLINGEN, STADT	31,95	5 078	159	7465
08 4 17 023	GROSSELFINGEN	16,15	1 581	98	7451

3 GEMEINDEN IN SYSTEMATISCHER ORDNUNG MIT SCHLUESSELNUMMER, FLAECHE, BEVOELKERUNG,
BEVOELKERUNGSDICHTE UND POSTLEITZAHL AM 31.12.1986

SCHLUESSEL- NUMMER	LAND, REG.-BEZIRK, KREIS, GEMEINDE	FLAECHE KM 2	BEVOEL- KERUNG	BEV.- DICHT JE KM 2	POST- LEIT- ZAHL
08 4 17 025	HAIGERLOCH, STADT	76,46	9 321	122	7452
08 4 17 029	HAUSEN AM TANN	8,49	402	47	7461
08 4 17 031	HECHINGEN, STADT	66,43	16 050	242	7450
08 4 17 036	JUNGINGEN	9,33	1 352	145	7455
08 4 17 044	MESSSTETTEN, STADT	76,82	9 757	127	7475
08 4 17 045	NUSPLINGEN	20,75	1 853	89	7461
08 4 17 047	OBERNHEIM	15,01	1 348	90	7461
08 4 17 051	RANGENDINGEN	21,68	4 496	207	7456
08 4 17 052	RATSHAUSEN	5,77	648	112	7461
08 4 17 054	ROSENFELD, STADT	51,13	5 088	100	7463
08 4 17 057	SCHOEMBERG, STADT	23,27	3 570	153	7464
08 4 17 063	STRASSBERG	24,90	2 433	98	7473
08 4 17 071	WEILEN UNTER DEN RINNEN	3,08	427	139	7461
08 4 17 075	WINTERLINGEN	50,64	6 261	124	7472
08 4 17 078	ZIMMERN UNTER DER BURG	5,05	373	74	7461
08 4 17 079	ALBSTADT, STADT	134,41	45 973	342	7470
08 4 17	ZUSAMMEN ...	917,73	170 577	186	X
08 4 21	STADTKREIS				
08 4 21 000	ULM, UNIVERSITAETSSTADT	118,73	100 745	849	7900
08 4 25	ALB-DONAU-KREIS				
	SITZ: ULM, UNIVERSITAETSSTADT				
08 4 25 002	ALLMENDINGEN	45,92	4 130	90	7936
08 4 25 004	ALTHEIM	7,80	510	65	7931
08 4 25 005	ALTHEIM (ALB)	25,77	1 443	56	7901
08 4 25 008	AMSTETTEN	49,82	3 365	68	7341
08 4 25 011	ASSELFINGEN	12,84	800	62	7901
08 4 25 013	BALLENDORF	14,21	613	43	7901
08 4 25 014	BEIMERSTETTEN	14,34	1 859	130	7901
08 4 25 017	BERGHUELEN	26,13	1 688	65	7901
08 4 25 019	BERNSTADT	13,95	1 643	118	7901
08 4 25 020	BLAUBEUREN, STADT	79,14	11 583	146	7902
08 4 25 022	BOERSLINGEN	6,29	153	24	7901
08 4 25 024	BREITINGEN	2,89	215	74	7901
08 4 25 028	DIETENHEIM, STADT	18,75	5 159	275	7905
08 4 25 031	DORNSTADT	59,24	8 717	147	7909
08 4 25 033	EHINGEN (DONAU), STADT	178,36	21 710	122	7930
08 4 25 035	EMERINGEN	7,54	131	17	7940
08 4 25 036	EMERKINGEN	7,40	629	85	7931
08 4 25 039	ERBACH	63,29	10 517	166	7904
08 4 25 050	GRIESINGEN	8,15	710	87	7931
08 4 25 052	GRUNDSHEIM	3,70	170	46	7931
08 4 25 055	HAUSEN AM BUSSEN	3,52	220	63	7932
08 4 25 062	HOLZKIRCH	8,14	202	25	7901
08 4 25 064	HUETTISHEIM	10,36	1 247	120	7901
08 4 25 066	ILLERRIEDEN	18,17	2 912	160	7901
08 4 25 071	LAICHINGEN, STADT	69,83	8 469	121	7903
08 4 25 072	LANGENAU, STADT	75,04	11 455	153	7907
08 4 25 073	LAUTERACH	13,76	475	35	7930
08 4 25 075	LONSEE	43,31	3 525	81	7901
08 4 25 079	MERKLINGEN	21,31	1 423	67	7901
08 4 25 081	MUNDERKINGEN, STADT	13,08	4 742	363	7932
08 4 25 083	NEENSTETTEN	8,30	676	81	7901
08 4 25 084	NELLINGEN	35,77	1 470	41	7901
08 4 25 085	NERENSTETTEN	6,06	292	48	7907
08 4 25 088	OBERDISCHINGEN	8,83	1 589	180	7938
08 4 25 090	OBERMARCHTAL	26,56	1 163	44	7937
08 4 25 091	OBERSTADION	15,81	1 229	78	7931
08 4 25 092	OELLINGEN	8,09	401	50	7907
08 4 25 093	OEPFINGEN	8,87	1 909	215	7939
08 4 25 097	RAMMINGEN	14,03	1 038	74	7901
08 4 25 098	RECHTENSTEIN	3,77	340	90	7937
08 4 25 104	ROTTENACKER	10,29	1 782	173	7935
08 4 25 108	SCHELKLINGEN, STADT	75,23	6 121	81	7933
08 4 25 110	SCHNUEPFLINGEN	10,72	1 207	113	7901
08 4 25 112	SETZINGEN	8,42	575	68	7907
08 4 25 123	UNTERMARCHTAL	5,61	873	156	7934
08 4 25 124	UNTERSTADION	8,85	608	69	7931

3 GEMEINDEN IN SYSTEMATISCHER ORDNUNG MIT SCHLUESSELNUMMER, FLAECHE, BEVOELKERUNG,
BEVOELKERUNGSDICHTE UND POSTLEITZAHL AM 31.12.1986

SCHLUESSEL- NUMMER	LAND, REG.-BEZIRK, KREIS, GEMEINDE	FLAECHE KM 2	BEVOEL- KERUNG	BEV.- DICHTE JE KM 2	POST- LEIT- ZAHL
08 4 25 125	UNTERWACHINGEN	2,59	144	56	7932
08 4 25 130	WEIDENSTETTEN	17,21	1 022	59	7901
08 4 25 134	WESTERHEIM	22,93	2 314	101	7437
08 4 25 135	WESTERSTETTEN	13,09	1 758	134	7901
08 4 25 137	ILLERKIRCHBERG	11,45	3 864	337	7901
08 4 25 138	STAIG	17,73	2 773	156	7901
08 4 25 139	HEROLDSTATT	21,81	1 799	82	7424
08 4 25 140	BALZHEIM	17,58	1 579	90	7959
08 4 25 141	BLAUSTEIN	55,56	13 438	242	7906
08 4 25	ZUSAMMEN ...	1 357,21	160 379	118	X
08 4 26	BIBERACH				
	SITZ: BIBERACH AN DER RISS, STADT				
08 4 26 001	ACHSTETTEN	23,39	3 130	134	7959
08 4 26 005	ALLESHAUSEN	11,31	452	40	7952
08 4 26 006	ALLMANNWEILER	4,10	252	61	7968
08 4 26 008	ALTHEIM	23,76	1 706	72	7940
08 4 26 011	ATTENWEILER	27,21	1 509	55	7951
08 4 26 013	BAD BUCHAU, STADT	23,77	3 601	151	7952
08 4 26 014	BAD SCHUSSENRIED, STADT	55,01	7 542	137	7953
08 4 26 019	BERKHEIM	24,99	2 093	84	7951
08 4 26 020	BETZENWEILER	9,70	624	64	7952
08 4 26 021	BIBERACH AN DER RISS, STADT	72,15	28 015	388	7950
08 4 26 028	BURGRIEDEN	21,87	2 516	115	7959
08 4 26 031	DETTINGEN AN DER ILLER	11,14	1 540	138	7951
08 4 26 035	DUERMENTINGEN	24,08	2 244	93	7948
08 4 26 036	DUERNAU	7,26	368	51	7941
08 4 26 038	EBERHARDZELL	59,72	3 172	53	7951
08 4 26 043	ERLENMOOS	24,26	1 334	55	7955
08 4 26 044	EROLZHEIM	26,31	2 145	82	7951
08 4 26 045	ERTINGEN	37,79	4 101	109	7943
08 4 26 058	HOCHDORF	23,76	1 859	78	7951
08 4 26 062	INGOLDINGEN	44,23	2 388	54	7951
08 4 26 064	KANZACH	11,20	388	35	7952
08 4 26 065	KIRCHBERG AN DER ILLER	18,65	1 602	86	7959
08 4 26 066	KIRCHDORF AN DER ILLER	22,85	2 425	106	7951
08 4 26 067	LANGENENSLINGEN	88,44	3 041	34	7945
08 4 26 070	LAUPHEIM, STADT	61,79	15 158	245	7958
08 4 26 071	MASELHEIM	47,04	3 895	83	7951
08 4 26 073	MIETINGEN	26,33	3 152	120	7959
08 4 26 074	MITTELBIBERACH	23,68	2 600	110	7951
08 4 26 078	MOOSBURG	1,86	158	85	7952
08 4 26 087	OCHSENHAUSEN, STADT	59,96	6 780	113	7955
08 4 26 090	OGGELSHAUSEN	13,11	786	60	7952
08 4 26 097	RIEDLINGEN, STADT	64,91	8 414	130	7940
08 4 26 100	ROT AN DER ROT	63,46	3 726	59	7956
08 4 26 108	SCHWENDI	49,24	5 308	108	7959
08 4 26 109	SEEKIRCH	5,77	187	32	7952
08 4 26 113	STEINHAUSEN AN DER ROTTUM	29,88	1 573	53	7955
08 4 26 117	TANNHEIM	27,69	1 941	70	7951
08 4 26 118	TIEFENBACH	6,95	394	57	7952
08 4 26 120	UMMENDORF	20,65	3 455	167	7951
08 4 26 121	UNLINGEN	26,89	1 999	74	7941
08 4 26 124	UTTENWEILER	49,74	2 811	57	7946
08 4 26 125	WAIN	20,14	1 319	65	7959
08 4 26 128	WARTHUSEN	25,76	3 903	152	7951
08 4 26 134	SCHEMMERHOFEN	50,17	6 208	124	7957
08 4 26 135	GUTENZELL-HUERBEL	37,87	1 408	37	7959
08 4 26	ZUSAMMEN ...	1 409,84	153 222	109	X
08 4 35	BODENSEEKREIS				
	SITZ: FRIEDRICHSHAFEN, STADT				
08 4 35 005	BERMATINGEN	15,45	3 387	219	7775
08 4 35 010	DAISENDORF	2,44	1 295	531	7758
08 4 35 013	ERISKIRCH	14,58	3 789	260	7991
08 4 35 015	FRICKINGEN	26,48	2 354	89	7771
08 4 35 016	FRIEDRICHSHAFEN, STADT	69,87	52 064	745	7990
08 4 35 018	HAGNAU AM BODENSEE	2,94	1 400	476	7759

3 GEMEINDEN IN SYSTEMATISCHER ORDNUNG MIT SCHLUESSELNUMMER, FLAECHE, BEVOELKERUNG,
BEVOELKERUNGSDICHTE UND POSTLEITZAHL AM 31.12.1986

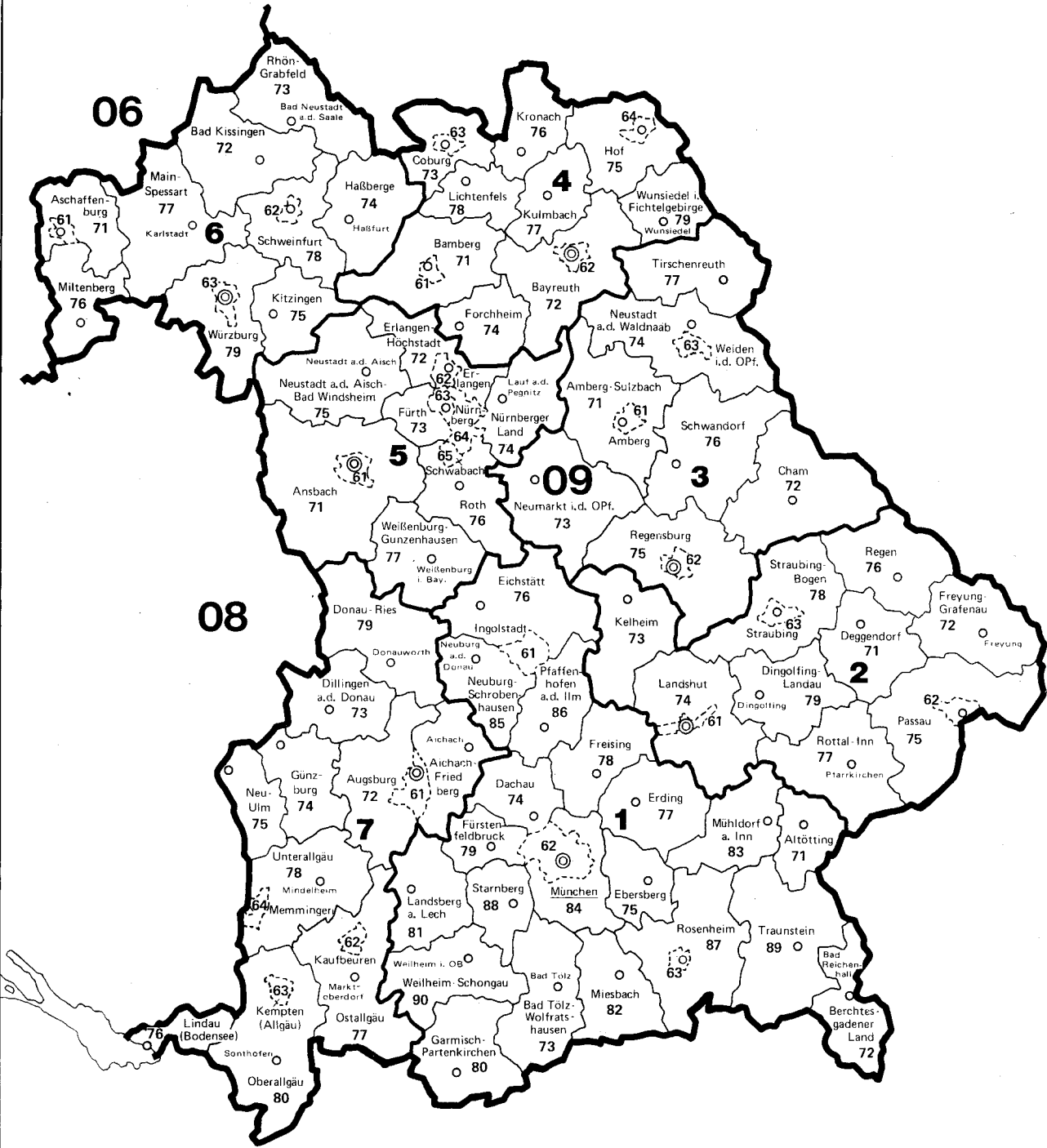
SCHLUESSEL- NUMMER	LAND, REG.-BEZIRK, KREIS, GEMEINDE	FLAECHE KM 2	BEVOEL- KERUNG	BEV.- DICHTE JE KM 2	POST- LEIT- ZAHL
08 4 35 020	HEILIGENBERG	40,77	2 695	66	7799
08 4 35 024	IMMENSTAAD AM BODENSEE	9,23	5 642	611	7997
08 4 35 029	KRESSBRONN AM BODENSEE	20,43	6 559	321	7993
08 4 35 030	LANGENARGEN	15,24	5 608	368	7994
08 4 35 034	MARKDORF, STADT	40,92	10 568	258	7778
08 4 35 035	MECKENBEUREN	31,90	11 065	347	7996
08 4 35 036	MEERSBURG, STADT	12,03	5 209	433	7758
08 4 35 042	NEUKIRCH	26,57	2 090	79	7995
08 4 35 045	OBERTEURINGEN	20,07	3 247	162	7991
08 4 35 047	OWINGEN	36,73	3 096	84	7776
08 4 35 052	SALEM	62,71	8 883	142	7777
08 4 35 053	SIPPLINGEN	4,28	2 109	493	7767
08 4 35 054	STETTEN	4,30	856	199	7758
08 4 35 057	TETTANANG, STADT	71,22	15 059	211	7992
08 4 35 059	UEBERLINGEN, STADT	58,55	19 650	336	7770
08 4 35 066	UHLINGEN-MUEHLHOFEN	15,66	5 546	354	7772
08 4 35 067	DEGGENHAUSERTAL	62,18	3 168	51	7774
08 4 35	ZUSAMMEN ...	664,55	175 339	264	X
08 4 36	RAVENSBURG				
	SITZ: RAVENSBURG, STADT				
08 4 36 001	ACHBERG	12,92	1 030	80	8991
08 4 36 003	AICHSTETTEN	33,76	2 103	62	7971
08 4 36 004	AITRACH	30,20	2 489	82	7971
08 4 36 005	ALTSHAUSEN	20,48	5 277	258	7963
08 4 36 006	AMTZELL	30,55	2 736	90	7989
08 4 36 008	AULENDORF, STADT	52,34	7 029	134	7960
08 4 36 009	BAD WALDSEE, STADT	108,48	15 003	138	7967
08 4 36 010	BAD WURZACH, STADT	182,26	11 944	66	7954
08 4 36 011	BAIENFURT	16,02	6 179	386	7982
08 4 36 012	BAINDT	23,07	4 097	178	7985
08 4 36 013	BERG	28,41	3 693	130	7981
08 4 36 014	BERGATREUTE	23,16	2 453	106	7961
08 4 36 018	BODNEGG	24,56	2 655	108	7981
08 4 36 019	BOMS	9,55	432	45	7963
08 4 36 024	EBENWEILER	10,13	790	78	7961
08 4 36 027	EICHSTEGEN	14,24	416	29	7963
08 4 36 032	FLEISCHWANGEN	5,80	409	71	7961
08 4 36 039	GRUENKRAUT	17,16	2 394	140	7981
08 4 36 040	GUGGENHAUSEN	8,25	177	21	7961
08 4 36 047	HOSSKIRCH	15,81	557	35	7961
08 4 36 049	ISNY IM ALLGAEU, STADT	85,35	12 784	150	7972
08 4 36 052	KISSLEGG	92,40	7 353	80	7964
08 4 36 053	KOENIGSEGGWALD	6,86	515	75	7961
08 4 36 055	LEUTKIRCH IM ALLGAEU, STADT	174,97	19 637	112	7970
08 4 36 064	RAVENSBURG, STADT	92,03	43 245	470	7980
08 4 36 067	RIEDHAUSEN	8,42	370	44	7961
08 4 36 069	SCHLIER	32,58	3 232	99	7981
08 4 36 077	UNTERWALDHAUSEN	4,11	234	57	7961
08 4 36 078	VOGT	22,31	3 862	173	7981
08 4 36 079	WALDBURG	22,70	2 096	92	7981
08 4 36 081	WANGEN IM ALLGAEU, STADT	101,27	23 353	231	7988
08 4 36 082	WEINGARTEN, STADT	12,17	22 187	1 823	7987
08 4 36 083	WILHELMSDORF	38,10	4 485	118	7983
08 4 36 085	WOLFEGG	39,49	2 959	75	7962
08 4 36 087	WOLPERTSWENDE	26,36	3 433	130	7984
08 4 36 093	EBERSBACH-MUSBACH	26,85	1 166	43	7961
08 4 36 094	ARGENBUEHL	76,37	5 015	66	7989
08 4 36 095	HORGENZELL	56,14	3 801	68	7981
08 4 36 096	FRONREUTE	46,07	3 437	75	7981
08 4 36	ZUSAMMEN ...	1 631,70	235 027	144	X
08 4 37	SIGMARINGEN				
	SITZ: SIGMARINGEN, STADT				
08 4 37 005	BEURON	35,11	1 118	32	7792
08 4 37 008	BINGEN	37,01	2 496	67	7481
08 4 37 031	GAMMERTINGEN, STADT	52,96	6 170	117	7487
08 4 37 044	HERBERTINGEN	38,64	3 935	102	7944

3 GEMEINDEN IN SYSTEMATISCHER ORDNUNG MIT SCHLUESSELNUMMER, FLAECHE, BEVOELKERUNG,
BEVOELKERUNGSDICHTE UND POSTLEITZAHL AM 31.12.1986

SCHLUESSEL- NUMMER	LAND, REG.-BEZIRK, KREIS, GEMEINDE	FLAECHE KM 2	BEVOEL- KERUNG	BEV.- DICHTE JE KM 2	POST- LEIT- ZAHL
08 4 37 047	HETTINGEN, STADT	46,06	1 868	41	7481
08 4 37 053	HOHENTENGEN	36,60	4 195	115	7969
08 4 37 056	ILLMENSEE	24,92	1 561	63	7797
08 4 37 059	INZIGKOFEN	28,75	2 176	76	7483
08 4 37 065	KRAUCHENWIES	44,66	4 112	92	7482
08 4 37 072	LEIBERTINGEN	47,20	1 870	40	7795
08 4 37 076	MENGEN, STADT	49,78	8 641	174	7947
08 4 37 078	MESSKIRCH, STADT	76,23	6 624	87	7790
08 4 37 082	NEUFRA	28,39	1 798	63	7458
08 4 37 086	OSTRACH	108,95	5 091	47	7965
08 4 37 088	PFULLENDORF, STADT	90,56	10 236	113	7798
08 4 37 100	SAULGAU, STADT	97,33	15 055	155	7968
08 4 37 101	SCHEER, STADT	18,72	2 294	123	7486
08 4 37 102	SCHWENNINGEN	19,33	1 556	80	7476
08 4 37 104	SIGMARINGEN, STADT	92,86	15 233	164	7480
08 4 37 105	SIGMARINGENDORF	12,47	3 475	279	7485
08 4 37 107	STETTEN AM KALTEN MARKT	56,47	5 957	105	7488
08 4 37 114	VERINGENSTADT, STADT	31,25	2 075	66	7484
08 4 37 118	WALD	43,86	2 650	60	7794
08 4 37 123	SAULDORF	49,73	2 161	43	7793
08 4 37 124	HERDWANGEN-SCHOENACH	36,53	2 275	62	7796
08 4 37	ZUSAMMEN ...	1 204,37	114 622	95	X
08 4	ZUSAMMEN ...	8 917,32	1 535 079	172	X
08	ZUSAMMEN ...	35 751,39	9 326 780	261	X

09 BAYERN

Verwaltungsgrenzen nach dem Stand vom 31.12.1986



Schlüsselnummern und Namen
der Regierungsbezirke
(In der Karte jeweils nur die Schlüsselnummer)

- 1 Oberbayern
- 2 Niederbayern
- 3 Oberpfalz
- 4 Oberfranken
- 5 Mittelfranken
- 6 Unterfranken
- 7 Schwaben

	Schlüsselnummern	Grenzen	Verwaltungssitze ¹⁾
Land:	09	—	München
Regierungsbezirk:	1	—	○
Landkreis:	71	—	○
Kreisfreie Stadt:	61	- - -	

1) Verwaltungssitze der Kreise sind nur benannt, wenn sie nicht mit dem Namen des Kreises übereinstimmen.

3 GEMEINDEN IN SYSTEMATISCHER ORDNUNG MIT SCHLUESSELNUMMER, FLAECHE, BEVOELKERUNG,
BEVOELKERUNGSDICHTE UND POSTLEITZAHL AM 31.12.1986

SCHLUESSEL- NUMMER	LAND, REG.-BEZIRK, KREIS, GEMEINDE	FLAECHE KM 2	BEVOEL- KERUNG	BEV.- DICHTE JE KM 2	POST- LEIT- ZAHL
09	BAYERN				
09 1	REG.-BEZ. OBERBAYERN				
09 1 61 000	INGOLSTADT, STADT	133,37	92 593	694	8070
09 1 62 000	MUENCHEN, LANDESHAUPTSTADT	310,39	1 274 716	4 107	8000
09 1 63 000	ROSENHEIM, STADT	37,11	53 168	1 433	8200
09 1 71	ALTOETTING				
	SITZ: ALTOETTING, STADT				
09 1 71 111	ALTOETTING, STADT	21,59	10 964	508	8262
09 1 71 112	BURGHAUSEN, STADT	18,57	16 980	914	8263
09 1 71 113	BURBKIRCHEN A. D. ALZ	42,93	9 143	213	8269
09 1 71 114	EMMERTING	6,88	3 132	455	8261
09 1 71 115	ERLBACH	28,13	1 143	41	8261
09 1 71 116	FEICHTEN A. D. ALZ	17,92	914	51	8261
09 1 71 117	GARCHING A. D. ALZ	25,87	7 014	271	8268
09 1 71 118	HAISING	21,91	2 069	94	8261
09 1 71 119	HALSBACH	22,05	834	38	8261
09 1 71 121	KASTL	22,33	1 710	77	8261
09 1 71 122	KIRCHWEIDACH	20,19	1 600	79	8261
09 1 71 123	MARKTL, MARKT	21,89	2 690	123	8261
09 1 71 124	MEHRING	16,49	1 770	107	8261
09 1 71 125	NEUOETTING, STADT	25,86	7 719	298	8265
09 1 71 126	PERACH	14,11	1 064	75	8261
09 1 71 127	PLEISKIRCHEN	52,64	2 052	39	8261
09 1 71 129	REISCHACH	28,46	2 260	79	8261
09 1 71 130	STAMMHAM	5,68	981	173	8261
09 1 71 131	TEISING	5,38	1 498	278	8261
09 1 71 132	TOEGING A. INN, STADT	13,66	8 128	595	8266
09 1 71 133	TUESSLING, MARKT	19,64	2 297	117	8261
09 1 71 134	TYRLACHING	20,52	850	41	8261
09 1 71 135	UNTERNEUKIRCHEN	23,27	1 975	85	8261
09 1 71 137	WINHOERING	24,60	4 555	185	8261
09 1 71 444	ALTOETTING, GEMFR. GEBIETE	48,84	-	-	-
09 1 71	ZUSAMMEN ...	569,41	93 342	164	X
09 1 72	BERCHTESGADENER LAND				
	SITZ: BAD REICHENHALL, STADT				
09 1 72 111	AINRING	32,95	8 432	256	9229
09 1 72 112	ANGER	45,90	3 714	81	8233
09 1 72 114	BAD REICHENHALL, STADT	39,43	17 506	444	8230
09 1 72 115	BAYERISCH GMAIN	11,40	2 763	242	8232
09 1 72 116	BERCHTESGADEN, MARKT	34,78	8 051	231	8240
09 1 72 117	BISCHOFSWIESEN	34,46	7 521	218	8242
09 1 72 118	FREILASSING, STADT	14,79	13 366	904	8228
09 1 72 122	LAUFEN, STADT	35,30	5 713	162	8229
09 1 72 124	MARKTSCHELLENBERG, MARKT	17,66	1 708	97	8246
09 1 72 128	PIDING	17,54	4 056	231	8235
09 1 72 129	RAMSAU B. BERCHTESGADEN	129,18	1 667	13	8243
09 1 72 130	SAALDORF	39,12	3 969	101	8229
09 1 72 131	SCHNEIZLREUTH	97,66	1 277	13	8230
09 1 72 132	SCHOENAU A. KOENIGSSEE	131,59	5 218	40	8240
09 1 72 134	TEISENDORF, MARKT	86,76	7 871	91	8221
09 1 72 444	BERCHTESGADENER LAND, GEMFR. GEBIETE	71,33	-	-	-
09 1 72	ZUSAMMEN ...	839,85	92 832	111	X
09 1 73	BAD TOELZ-WOLFRATSHAUSEN				
	SITZ: BAD TOELZ, STADT				
09 1 73 111	BAD HEILBRUNN	40,33	2 871	71	8173
09 1 73 112	BAD TOELZ, STADT	30,95	13 666	442	8170

3 GEMEINDEN IN SYSTEMATISCHER ORDNUNG MIT SCHLUESSELNUMMER, FLAECH E, BEVOELKERUNG,
BEVOELKERUNGSDICHTE UND POSTLEITZAHL AM 31.12.1986

SCHLUESSEL- NUMMER	LAND, REG.-BEZIRK, KREIS, GEMEINDE	FLAECH E KM 2	BEVOEL- KERUNG	BEV.- DICHTE JE KM 2	POST- LEIT- ZAHL
09 1 73 113	BENEDIKTBEUERN	37,87	2 734	72	8174
09 1 73 115	BICHL	13,92	1 623	117	8177
09 1 73 118	DIETRAMSZELL	96,83	4 160	43	8157
09 1 73 120	EGLING	74,45	4 027	54	8195
09 1 73 123	EURASBURG	40,80	2 954	72	8196
09 1 73 124	GAISSACH	38,55	2 641	69	8178
09 1 73 126	GERETSRIED, STADT	24,63	20 261	823	8192
09 1 73 127	GREILING	7,65	1 123	147	8175
09 1 73 130	ICKING	16,98	3 547	209	8021
09 1 73 131	JACHENAU	128,60	827	6	8171
09 1 73 133	KOCHEL A. SEE	80,10	4 267	53	8113
09 1 73 134	KOENIGSDORF	45,72	2 324	51	8197
09 1 73 135	LENGGRIES	242,88	8 312	34	8172
09 1 73 137	MUENSING	52,26	3 460	66	8193
09 1 73 140	REICHERSBEUERN	15,41	1 548	100	8175
09 1 73 141	SACHSENKAM	15,92	798	50	8179
09 1 73 142	SCHLEHDORF	25,39	980	39	8118
09 1 73 145	WACKERSBERG	64,90	3 054	47	8170
09 1 73 147	WOLFRATSHAUSEN, STADT	8,77	14 842	1 692	8190
09 1 73 444	BAD TOELZ-WOLFRATSHAUSEN, GEMFR. GEBIETE	7,98	-	-	-
09 1 73	ZUSAMMEN ...	1 110,89	100 019	90	X
09 1 74	DACHAU				
	SITZ: DACHAU, STADT				
09 1 74 111	ALTMUENSTER, MARKT	75,76	5 508	73	8064
09 1 74 113	BERGKIRCHEN	59,96	5 216	87	8066
09 1 74 115	DACHAU, STADT	34,80	32 871	945	8060
09 1 74 118	ERDWEG	36,05	4 066	113	8065
09 1 74 121	HAIMHAUSEN	26,95	3 670	136	8048
09 1 74 122	HEBERTSHAUSEN	29,59	4 191	142	8061
09 1 74 126	KARLSFELD	15,58	14 649	940	8047
09 1 74 131	MARKT INDERSDORF, MARKT	68,60	7 205	105	8062
09 1 74 135	ODELZHAUSEN	30,40	3 171	104	8063
09 1 74 136	PETERSHAUSEN	32,78	4 444	136	8067
09 1 74 137	PFaffenHOFEN A. D. GLONN	20,91	1 475	71	8063
09 1 74 141	ROEHRMOOS	31,73	5 263	166	8061
09 1 74 143	SCHWABHAUSEN	30,20	3 593	119	8061
09 1 74 146	SULZEMOOS	19,04	1 903	100	8061
09 1 74 147	HILGERTSHAUSEN-TANDERN	28,64	2 429	85	8893
09 1 74 150	VIERKIRCHEN	19,42	2 958	152	8061
09 1 74 151	WEICHS	18,80	2 575	137	8061
09 1 74	ZUSAMMEN ...	579,21	105 187	182	X
09 1 75	EBERSBERG				
	SITZ: EBERSBERG, STADT				
09 1 75 111	ANZING	16,18	3 073	190	8011
09 1 75 112	ASSLING	31,39	3 266	104	8019
09 1 75 113	BAIERN	19,95	1 299	65	8019
09 1 75 114	BRUCK	21,60	964	45	8018
09 1 75 115	EBERSBERG, STADT	40,83	8 880	217	8017
09 1 75 116	EGMATING	19,16	1 377	72	8011
09 1 75 118	FORSTINNING	12,26	2 666	217	8011
09 1 75 119	FRAUENNEUHARTING	22,68	1 121	49	8091
09 1 75 121	GLONN, MARKT	30,24	3 963	131	8019
09 1 75 122	GRAFING B. MUENCHEN, STADT	29,57	10 604	359	8018
09 1 75 123	HOHENLINDEN	17,32	2 145	124	8011
09 1 75 124	KIRCHSEEON, MARKT	17,91	7 672	428	8011
09 1 75 127	MARKT SCHWABEN, MARKT	10,86	8 914	821	8015
09 1 75 128	MOOSACH	18,20	1 138	63	8019
09 1 75 131	OBERPPFRAMVERN	18,47	1 609	87	8011
09 1 75 132	VATERSTETTEN	34,13	18 846	552	8011
09 1 75 133	PLIENING	22,79	3 354	147	8011
09 1 75 135	POING	12,89	6 359	493	8011
09 1 75 136	EMMERING	17,22	1 206	70	8091
09 1 75 137	STEINHOERING	36,30	3 043	84	8019
09 1 75 139	ZORNEDING	23,77	6 985	294	8011
09 1 75 444	EBERSBERG, GEMFR. GEBIETE	75,62	-	-	-
09 1 75	ZUSAMMEN ...	549,34	98 484	179	X

3 GEMEINDEN IN SYSTEMATISCHER ORDNUNG MIT SCHLUESSELNUMMER, FLAECHE, BEVOELKERUNG,
BEVOELKERUNGSDICHTE UND POSTLEITZAHL AM 31.12.1986

SCHLUESSEL- NUMMER	LAND, REG.-BEZIRK, KREIS, GEMEINDE	FLAECHE KM 2	BEVOEL- KERUNG	BEV.- DICHTE JE KM 2	POST- LEIT- ZAHL
09 1 76	EICHSTAETT				
	SITZ: EICHSTAETT, STADT				
09 1 76 111	ADELSCHLAG	51,98	2 185	42	8079
09 1 76 112	ALTMANNSTEIN, MARKT	114,60	5 779	50	8426
09 1 76 114	BEILNGRIES, STADT	100,11	6 905	69	8432
09 1 76 116	BOEHMFELD	16,28	1 076	66	8079
09 1 76 118	BUXHEIM	22,50	2 593	115	8079
09 1 76 120	DENKENDORF	48,00	3 188	66	8071
09 1 76 121	DOLLNSTEIN, MARKT	40,55	2 493	61	8833
09 1 76 122	EGWEIL	9,39	888	95	8079
09 1 76 123	EICHSTAETT, STADT	47,78	13 187	276	8078
09 1 76 124	EITENSHEIM	15,71	1 724	110	8071
09 1 76 126	GAIMERSHEIM, MARKT	28,22	7 561	268	8074
09 1 76 129	GROSSMEHRING	47,38	4 371	92	8071
09 1 76 131	HEPBERG	4,14	1 787	432	8071
09 1 76 132	HITZHOFEN	33,82	1 851	55	8079
09 1 76 137	KINDING, MARKT	51,72	2 128	41	8079
09 1 76 138	KIPPENBERG, MARKT	81,48	4 334	53	8079
09 1 76 139	KOESCHING, MARKT	55,49	5 832	105	8073
09 1 76 143	LENTING	8,48	3 748	442	8071
09 1 76 147	MINDELSTETTEN	22,46	1 257	56	8421
09 1 76 148	MOERNSHEIM, MARKT	33,53	1 593	48	8831
09 1 76 149	NASSENFELS, MARKT	18,46	1 432	78	8079
09 1 76 150	OVERDOLLING	19,36	971	50	8071
09 1 76 153	PFOERRING, MARKT	43,56	3 065	70	8071
09 1 76 155	POLLENFELD	45,80	2 315	51	8079
09 1 76 160	SCHERNFELD	52,23	2 201	42	8079
09 1 76 161	STAMMHAM	38,81	2 461	63	8071
09 1 76 164	TITTING, MARKT	71,08	2 318	33	8079
09 1 76 165	WALTING	39,78	1 979	50	8079
09 1 76 166	WELLHEIM, MARKT	33,70	2 338	69	8839
09 1 76 167	WETTSTETTEN	12,53	3 548	283	8071
09 1 76 444	EICHSTAETT, GEMFR. GEBIET	5,42	-	-	-
09 1 76	ZUSAMMEN ...	1 214,35	97 108	80	X
09 1 77	ERDING				
	SITZ: ERDING, STADT				
09 1 77 112	BERGLERN	19,87	1 210	61	8059
09 1 77 113	BOCKHORN	47,18	2 508	53	8059
09 1 77 114	BUCH A. BUCHRAIN	22,75	1 087	48	8011
09 1 77 115	DORFEN, STADT	99,55	10 249	103	8250
09 1 77 116	EITTING	35,61	1 683	47	8059
09 1 77 117	ERDING, STADT	54,62	24 555	450	8058
09 1 77 118	FINSING	23,18	2 558	110	8059
09 1 77 119	FORSTERN	15,38	2 060	134	8011
09 1 77 120	FRAUNBERG	42,36	2 551	60	8059
09 1 77 121	HOHENPOLDING	27,43	1 079	39	8251
09 1 77 122	INNING A. HOLZ	11,83	1 096	93	8252
09 1 77 123	ISEN, MARKT	43,76	4 089	93	8254
09 1 77 124	KIRCHBERG	17,09	704	41	8251
09 1 77 126	LANGENPREISING	27,50	1 868	68	8059
09 1 77 127	LENGDORF	33,91	2 062	61	8256
09 1 77 130	MOOSINNING	40,13	3 542	88	8059
09 1 77 131	NEUCHING	19,66	1 558	79	8059
09 1 77 133	OBERDING	64,69	3 314	51	8059
09 1 77 134	OTTENHOFEN	10,28	1 179	115	8015
09 1 77 135	PASTETTEN	22,08	1 756	80	8011
09 1 77 137	SANKT WOLFGANG	46,34	2 955	64	8257
09 1 77 138	STEINKIRCHEN	18,08	984	54	8251
09 1 77 139	TAUFKIRCHEN (VILS)	70,17	7 867	112	8252
09 1 77 142	WALPERTSKIRCHEN	18,47	1 302	70	8059
09 1 77 143	WARTENBERG, MARKT	17,88	2 943	165	8059
09 1 77 144	WOERTH	21,05	2 902	138	8059
09 1 77	ZUSAMMEN ...	870,85	89 661	103	X

3 GEMEINDEN IN SYSTEMATISCHER ORDNUNG MIT SCHLUESSELNUMMER, FLAECHE, BEVOELKERUNG,
BEVOELKERUNGSDICHTE UND POSTLEITZAHL AM 31.12.1986

SCHLUESSEL- NUMMER	LAND, REG.-BEZIRK, KREIS, GEMEINDE	FLAECHE KM 2	BEVOEL- KERUNG	BEV.- DICHT JE KM 2	POST- LEIT- ZAHL
09 1 78	FREISING				
	SITZ: FREISING, STADT				
09 1 78 113	ALLERSHAUSEN	26,56	3 496	132	8051
09 1 78 115	ATTENKIRCHEN	16,75	1 614	96	8053
09 1 78 116	AU I. D. HALLERTAU, MARKT	54,34	4 054	75	8309
09 1 78 120	ECHING	37,85	10 100	267	8057
09 1 78 122	RUDELZHAUSEN	40,80	2 381	58	8301
09 1 78 123	FAHRENZHAUSEN	37,60	3 323	88	8049
09 1 78 124	FREISING, STADT	88,45	36 209	409	8050
09 1 78 125	GAMMELSDORF	21,64	1 381	64	8051
09 1 78 129	HAAG A. D. AMPER	21,70	2 031	94	8051
09 1 78 130	HALLBERGMOOS	34,89	4 111	118	8055
09 1 78 132	HOERGERTSHAUSEN	21,50	1 606	75	8051
09 1 78 133	HOHENKAMMER	25,75	1 484	58	8051
09 1 78 136	KIRCHDORF A. D. AMPER	32,96	1 836	56	8051
09 1 78 137	KRANZBERG	39,53	3 112	79	8051
09 1 78 138	LANGENBACH	26,67	2 742	103	8051
09 1 78 140	MARZLING	20,50	1 934	94	8051
09 1 78 142	MAURN	24,14	1 873	78	8054
09 1 78 143	MOOSBURG A. D. ISAR, STADT	43,85	14 202	324	8052
09 1 78 144	NANDLSTADT, MARKT	34,31	3 554	104	8051
09 1 78 145	NEUFAHRN B. FREISING	45,51	14 803	325	8056
09 1 78 150	PAUNZHAUSEN	12,74	929	73	8069
09 1 78 155	WANG	31,13	1 467	47	8052
09 1 78 156	WOLFFERSDORF	26,06	1 577	61	8053
09 1 78 157	ZOLLING	34,53	3 027	88	8051
09 1 78	ZUSAMMEN ...	799,76	122 846	154	X
09 1 79	FUERSTENFELDBRUCK				
	SITZ: FUERSTENFELDBRUCK, STADT				
09 1 79 111	ADELSHOFEN	13,27	1 134	85	8081
09 1 79 113	ALLING	21,01	2 777	132	8031
09 1 79 114	ALTHEGGENBERG	16,10	1 392	86	8081
09 1 79 117	EGENHOFEN	33,40	2 218	66	8081
09 1 79 118	EICHENAU	6,96	9 857	1 416	8031
09 1 79 119	EMMERING	11,03	5 743	521	8089
09 1 79 121	FUERSTENFELDBRUCK, STADT	30,47	31 458	1 032	8080
09 1 79 123	GERMERING	21,59	35 565	1 647	8034
09 1 79 125	GRAFRATH	13,14	3 155	240	8082
09 1 79 126	GROEBENZELL	6,34	18 065	2 849	8038
09 1 79 128	HATTENHOFEN	7,16	1 073	150	8081
09 1 79 130	JESENWANG	15,31	1 040	68	8081
09 1 79 131	KOTTGEISERING	8,20	1 369	167	8081
09 1 79 132	LANDSBERIED	7,17	839	117	8081
09 1 79 134	MAISACH	53,57	10 076	188	8031
09 1 79 136	MAMMENDORF	21,21	2 546	120	8083
09 1 79 137	MITTELSTETTEN	18,62	1 297	70	8081
09 1 79 138	MOORENWEIS	45,42	2 933	65	8086
09 1 79 140	OBERSCHWEINBACH	7,20	1 008	140	8081
09 1 79 142	OLCHING	29,80	20 745	696	8037
09 1 79 145	PUCHHEIM	12,24	19 294	1 576	8039
09 1 79 147	SCHOENGEISING	10,66	1 582	148	8081
09 1 79 149	TUERKENFELD	15,90	2 622	165	8087
09 1 79 444	FUERSTENFELDBRUCK, GEMFR. GEBIET	8,95	-	-	-
09 1 79	ZUSAMMEN ...	434,72	177 788	409	X
09 1 80	GARMISCH-PARTENKIRCHEN				
	SITZ: GARMISCH-PARTENKIRCHEN, MARKT				
09 1 80 112	BAD KOHLGRUB	32,67	2 005	61	8112
09 1 80 113	BAYERSOIEN	17,65	1 001	57	8117
09 1 80 114	ESCHENLOHE	55,03	1 368	25	8116
09 1 80 115	ETTAL	14,73	990	67	8107
09 1 80 116	FARCHANT	25,79	3 366	131	8105
09 1 80 117	GARMISCH-PARTENKIRCHEN, MARKT	205,58	27 701	135	8100
09 1 80 118	GRAINAU	49,40	3 559	72	8104

3 GEMEINDEN IN SYSTEMATISCHER ORDNUNG MIT SCHLUESSELNUMMER, FLAECHE, BEVOELKERUNG,
BEVOELKERUNGSDICHTE UND POSTLEITZAHL AM 31.12.1986

SCHLUESSEL- NUMMER	LAND, REG.-BEZIRK, KREIS, GEMEINDE	FLAECHE KM 2	BEVOEL- KERUNG	BEV.- DICHTE JE KM 2	POST- LEIT- ZAHL
09 1 80 119	GROSSWEIL	22,04	1 004	46	8119
09 1 80 122	KRUEN	36,31	1 817	50	8108
09 1 80 123	MITTENWALD, MARKT	132,84	8 439	64	8102
09 1 80 124	MURNAU A. STAFFELSEE, MARKT	38,05	11 172	294	8110
09 1 80 125	OBERRAMMERGAU	30,06	4 664	155	8103
09 1 80 126	OBERAU	17,86	2 448	137	8106
09 1 80 127	OHLSTADT	41,16	2 650	64	8115
09 1 80 128	RIEGSEE	20,43	1 226	60	8110
09 1 80 129	SAULGRUB	20,72	1 478	71	8111
09 1 80 131	SCHWAIGEN	23,58	627	27	8116
09 1 80 132	SEEHAUSEN A. STAFFELSEE	15,71	2 082	133	8110
09 1 80 133	SPATZENHAUSEN	7,74	793	102	8111
09 1 80 134	UFFING A. STAFFELSEE	42,75	2 271	53	8114
09 1 80 135	UNTERAMMERGAU	29,91	1 193	40	8101
09 1 80 136	WALLGAU	33,99	1 169	34	8109
09 1 80 444	GARMISCH-PARTENKIRCHEN, GEMFR. GEBIETE ..	98,17	-	-	-
09 1 80	ZUSAMMEN ...	1 012,17	83 023	82	X
09 1 81	LANDSBERG A. LECH				
	SITZ: LANDSBERG A. LECH, STADT				
09 1 81 111	APFELDORF	12,31	752	61	8921
09 1 81 113	DENKLINGEN	41,53	1 884	45	8911
09 1 81 114	DIESSEN A. AMMERSEE, MARKT	82,64	7 999	97	8918
09 1 81 115	ECHING A. AMMERSEE	6,21	1 346	217	8088
09 1 81 116	EGLING A. D. PAAR	20,77	1 530	74	8901
09 1 81 118	ERESING	14,24	1 376	97	8911
09 1 81 120	FINNING	23,33	1 128	48	8911
09 1 81 121	FUCHSTAL	39,75	2 605	66	8915
09 1 81 122	GELTENDORF	34,80	3 817	110	8085
09 1 81 123	GREIFENBERG	8,19	1 254	153	8919
09 1 81 124	HOFSTETTEN	17,02	1 248	73	8911
09 1 81 126	HURLACH	17,14	1 023	60	8931
09 1 81 127	IGLING	26,43	1 777	67	8939
09 1 81 128	KAUFERING	17,63	8 097	459	8912
09 1 81 129	KINSAU	11,43	761	67	8921
09 1 81 130	LANDSBERG A. LECH, STADT	57,89	20 238	350	8910
09 1 81 131	OBERMEITINGEN	10,03	1 453	145	8933
09 1 81 132	PENZING	33,81	3 210	95	8916
09 1 81 133	VILGERTSHOFEN	27,18	1 750	64	8911
09 1 81 134	PRITTRICHING	25,36	1 829	72	8911
09 1 81 135	REICHLING	23,28	1 243	53	8911
09 1 81 137	ROTT	19,75	1 003	51	8911
09 1 81 138	SCHEURING	21,26	1 261	59	8911
09 1 81 139	SCHONDORF A. AMMERSEE	6,56	2 905	443	8913
09 1 81 140	SCHWIFTING	11,45	627	55	8911
09 1 81 141	PUERGEN	22,00	2 143	97	8911
09 1 81 142	THAINING	8,70	826	95	8911
09 1 81 143	UNTERDIESSEN	12,79	1 014	79	8911
09 1 81 144	UTTING A. AMMERSEE	18,97	2 855	151	8919
09 1 81 145	WEIL	44,47	2 569	58	8911
09 1 81 146	WINDACH	24,85	2 300	93	8911
09 1 81 444	LANDSBERG A. LECH, GEMFR. GEBIETE	62,63	-	-	-
09 1 81	ZUSAMMEN ...	804,40	83 823	104	X
09 1 82	MIESBACH				
	SITZ: MIESBACH, STADT				
09 1 82 111	BAD WIESSEE	32,79	4 378	134	8182
09 1 82 112	BAYRISCHZELL	79,46	1 607	20	8163
09 1 82 114	FISCHBACHAU	75,82	4 678	62	8165
09 1 82 116	GMUND A. TEGERNSEE	34,38	5 265	153	8184
09 1 82 119	HAUSHAM	22,29	7 554	339	8164
09 1 82 120	HOLZKIRCHEN, MARKT	48,24	10 795	224	8150
09 1 82 123	IRSCHENBERG	53,94	2 613	48	8167
09 1 82 124	KREUTH	122,27	3 747	31	8185
09 1 82 125	MIESBACH, STADT	32,45	9 475	292	8160
09 1 82 127	OTTERFING	18,40	3 234	176	8156
09 1 82 129	ROTTACH-EGERN	59,10	5 402	91	8183
09 1 82 131	SCHLIERSEE, MARKT	79,16	6 235	79	8162

3 GEMEINDEN IN SYSTEMATISCHER ORDNUNG MIT SCHLUESSELNUMMER, FLAECHEN, BEVOELKERUNG,
BEVOELKERUNGSDICHTE UND POSTLEITZAHL AM 31.12.1986

SCHLUESSEL- NUMMER	LAND, REG.-BEZIRK, KREIS, GEMEINDE	FLAECHEN KM 2	BEVOEL- KERUNG	BEV.- DICHTEN JE KM 2	POST- LEIT- ZAHL
09 1 82 132	TEGERNSEE, STADT	22,77	5 095	224	8180
09 1 82 133	VALLEY	42,17	2 287	54	8155
09 1 82 134	WAAKIRCHEN	42,34	4 906	116	8176
09 1 82 136	WARNGAU	51,25	2 785	54	8151
09 1 82 137	WEYARN	46,71	2 722	58	8153
09 1 82	ZUSAMMEN ...	863,54	82 778	96	X
09 1 83	MUEHLDOERF A. INN				
	SITZ: MUEHLDOERF A. INN, STADT				
09 1 83 112	AMPFING	31,08	4 716	152	8261
09 1 83 113	ASCHAU A. INN	20,75	2 841	137	8261
09 1 83 114	BUCHBACH, MARKT	28,79	2 474	86	8253
09 1 83 115	EGGLKOFEN	13,99	954	68	8261
09 1 83 116	ERHARTING	13,69	839	61	8266
09 1 83 118	GARS A. INN, MARKT	43,65	3 598	82	8096
09 1 83 119	HAAG I. OB, MARKT	20,37	4 869	239	8092
09 1 83 120	HELDENSTEIN	19,84	1 759	89	8251
09 1 83 122	JETTENBACH	9,18	725	79	8261
09 1 83 123	KIRCHDOERF	21,02	1 140	54	8092
09 1 83 124	KRAIBURG A. INN, MARKT	27,56	2 803	102	8261
09 1 83 125	LOHKIRCHEN	14,89	600	40	8267
09 1 83 126	MAITENBETH	30,92	1 634	53	8091
09 1 83 127	METTENHEIM	27,24	2 149	79	8261
09 1 83 128	MUEHLDOERF A. INN, STADT	29,43	14 788	502	8260
09 1 83 129	NEUMARKT-SANKT VEIT, STADT	61,07	4 968	81	8267
09 1 83 130	NIEDERBERGKIRCHEN	24,69	1 097	44	8267
09 1 83 131	NIEDERTAUFKIRCHEN	26,69	1 032	39	8267
09 1 83 132	OBERBERGKIRCHEN	27,53	1 147	42	8261
09 1 83 134	OBERNEUKIRCHEN	19,59	672	34	8261
09 1 83 135	OBERTAUFKIRCHEN	31,64	1 797	57	8255
09 1 83 136	POLLING	43,85	2 892	66	8261
09 1 83 138	RATTENKIRCHEN	19,87	747	38	8251
09 1 83 139	RECHTMERING	24,34	1 282	53	8091
09 1 83 140	REICHERTSHEIM	31,37	1 462	47	8251
09 1 83 143	SCHOENBERG	25,32	859	34	8261
09 1 83 144	SCHWINDEGG	20,77	2 613	126	8255
09 1 83 145	TAUFKIRCHEN	25,32	1 119	44	8261
09 1 83 147	UNTERREIT	32,21	1 300	40	8091
09 1 83 148	WALDKRAIBURG, STADT	20,90	21 993	1 052	8264
09 1 83 151	ZANGBERG	9,84	812	83	8261
09 1 83 444	MUEHLDOERF A. INN, GEMFR. GEBIET	7,85	-	-	-
09 1 83	ZUSAMMEN ...	805,25	91 681	114	X
09 1 84	MUENCHEN				
	SITZ: MUENCHEN, STADT				
09 1 84 112	ASCHHEIM	28,04	4 316	154	8011
09 1 84 113	BAIERBRUNN	7,19	2 300	320	8021
09 1 84 114	BRUNNTHAL	26,61	3 344	126	8011
09 1 84 118	FELDKIRCHEN	6,41	3 699	577	8016
09 1 84 119	GARCHING B. MUENCHEN	28,16	12 455	442	8046
09 1 84 120	GRAEFELFING	9,58	13 214	1 379	8032
09 1 84 121	GRASBRUNN	23,59	3 661	155	8011
09 1 84 122	GRUENWALD	7,64	10 211	1 337	8022
09 1 84 123	HAAR	13,34	19 317	1 448	8013
09 1 84 127	HOEHENKIRCHEN-SIEGERTSBRUNN	15,19	5 832	384	8011
09 1 84 129	HOHENBRUNN	16,78	6 848	408	8011
09 1 84 130	ISMANING	40,16	13 403	334	8045
09 1 84 131	KIRCHHEIM B. MUENCHEN	15,51	11 679	753	8011
09 1 84 132	NEURIED	5,03	6 371	1 267	8027
09 1 84 134	OBERHACHING	26,49	9 581	362	8024
09 1 84 135	OBERSCHLEISSHEIM	30,59	10 835	354	8042
09 1 84 136	OTTOBRUNN	5,24	20 743	3 959	8012
09 1 84 137	AYING	44,87	3 073	68	8011
09 1 84 138	PLANEGG	9,39	11 416	1 216	8033
09 1 84 139	PULLACH I. ISARTAL	7,41	7 934	1 071	8023
09 1 84 140	PUTZBRUNN	11,18	4 963	444	8011
09 1 84 141	SAUERLACH	48,50	5 247	108	8029
09 1 84 142	SCHAEFTLARN	16,71	4 960	297	8021

3 GEMEINDEN IN SYSTEMATISCHER ORDNUNG MIT SCHLUESSELNUMMER, FLAECHE, BEVOELKERUNG,
BEVOELKERUNGSDICHTE UND POSTLEITZAHL AM 31.12.1986

SCHLUESSEL- NUMMER	LAND, REG.-BEZIRK, KREIS, GEMEINDE	FLAECHE KM 2	BEVOEL- KERUNG	BEV.- DICHT JE KM 2	POST- LEIT- ZAHL
09 1 84 144	STRASSLACH	28,39	2 417	85	8021
09 1 84 145	TAUFKIRCHEN	22,32	15 748	706	8028
09 1 84 146	NEUBIBERG	6,24	11 740	1 881	8014
09 1 84 147	UNTERFOEHRING	12,90	5 432	421	8043
09 1 84 148	UNTERHACHING	10,36	18 520	1 788	8025
09 1 84 149	UNTERSCHLEISSHEIM	14,39	21 076	1 465	8044
09 1 84 444	MUENCHEN, GEMFR. GEBIETE	129,52	-	-	-
09 1 84	ZUSAMMEN ...	667,73	270 335	405	X
09 1 85	NEUBURG-SCHROBENHAUSEN				
	SITZ: NEUBURG A. D. DONAU, STADT				
09 1 85 113	ARESING	29,95	2 263	76	8899
09 1 85 116	BERG I. GAU	22,60	1 010	45	8899
09 1 85 118	BERGHEIM	28,93	1 491	52	8859
09 1 85 123	BRUNNEN	32,12	1 401	44	8899
09 1 85 125	BURGHEIM, MARKT	49,73	4 001	80	8859
09 1 85 127	EHEKIRCHEN	62,77	3 058	49	8859
09 1 85 131	GACHENBACH	30,31	1 775	59	8899
09 1 85 139	KARLSHULD	29,12	3 665	126	8859
09 1 85 140	KARLSKRON	38,47	3 327	86	8071
09 1 85 143	LANGENMOSEN	23,91	1 247	52	8899
09 1 85 149	NEUBURG A. D. DONAU, STADT	81,28	24 267	299	8858
09 1 85 150	OBERHAUSEN	31,94	1 873	59	8859
09 1 85 153	RENNERTSHOFEN, MARKT	93,09	3 996	43	8859
09 1 85 157	ROHRENFELS	17,52	1 024	58	8859
09 1 85 158	SCHROBENHAUSEN, STADT	75,31	14 312	190	8898
09 1 85 163	KOENIGSMOOS	40,83	3 225	79	8859
09 1 85 166	WAIDHOFEN	27,32	1 721	63	8899
09 1 85 168	WEICHERING	24,54	1 852	75	8859
09 1 85	ZUSAMMEN ...	739,74	75 508	102	X
09 1 86	PFÄFFENHOFEN A. D. ILM				
	SITZ: PFÄFFENHOFEN A. D. ILM, STADT				
09 1 86 113	BAAR-EBENHAUSEN	14,78	3 714	251	8076
09 1 86 116	ERNSGADEN	6,72	1 120	167	8071
09 1 86 122	GEISENFELD, STADT	88,33	7 467	85	8069
09 1 86 125	GEROLSBACH	58,92	2 542	43	8069
09 1 86 126	HETTENSHAUSEN	18,62	1 555	84	8068
09 1 86 128	HOHENWART, MARKT	52,23	3 381	65	8899
09 1 86 130	ILMMUENSTER	13,89	1 577	114	8069
09 1 86 132	JETZENDORF	21,80	2 190	100	8069
09 1 86 137	MANCHING, MARKT	35,37	9 777	276	8072
09 1 86 139	MUENCHSMUENSTER	15,84	2 316	146	8071
09 1 86 143	PFÄFFENHOFEN A. D. ILM, STADT	92,65	17 585	190	8068
09 1 86 144	POERNBACH	22,64	1 468	65	8069
09 1 86 146	REICHERTSHAUSEN	23,63	3 909	165	8069
09 1 86 147	REICHERTSHOFEN, MARKT	36,26	5 587	154	8077
09 1 86 149	ROHRBACH	29,62	3 482	118	8069
09 1 86 151	SCHHEYERN	38,29	3 562	93	8069
09 1 86 152	SCHWEITENKIRCHEN	53,00	3 649	69	8069
09 1 86 158	VOHBURG A. D. DONAU, STADT	45,19	5 714	126	8075
09 1 86 162	WOLNZACH, MARKT	91,55	7 485	82	8069
09 1 86	ZUSAMMEN ...	759,33	88 080	116	X
09 1 87	ROSENHEIM				
	SITZ: ROSENHEIM, STADT				
09 1 87 113	AMERANG	39,83	2 687	67	8201
09 1 87 114	ASCHAU I. CHIEMGAU	79,59	4 027	51	8213
09 1 87 116	BABENSHAM	54,31	2 326	43	8099
09 1 87 117	BAD AIBLING, STADT	41,53	12 800	308	8202
09 1 87 118	BERNAU A. CHIEMSEE	24,07	5 139	214	8214
09 1 87 120	BRANNENBURG	33,66	5 138	153	8204
09 1 87 121	BREITBRUNN A. CHIEMSEE	8,12	1 305	161	8211
09 1 87 122	BRUCKMUEHL, MARKT	50,23	12 299	245	8206
09 1 87 123	CHIEMSEE	2,57	551	214	8211

3 GEMEINDEN IN SYSTEMATISCHER ORDNUNG MIT SCHLUESSELNUMMER, FLAECH E, BEVOELKERUNG,
BEVOELKERUNGSDICHTE UND POSTLEITZAHL AM 31.12.1986

SCHLUESSEL- NUMMER	LAND, REG.-BEZIRK, KREIS, GEMEINDE	FLAECH E KM 2	BEVOEL- KERUNG	BEV.- DICHTE JE KM 2	POST- LEIT- ZAHL
09 1 87 124	EDLING	20,04	3 076	153	8094
09 1 87 125	EGGSTAETT	24,30	1 868	77	8201
09 1 87 126	EISELFING	34,90	2 400	69	8091
09 1 87 128	ENDORF I. OB. MARKT	40,11	5 354	133	8207
09 1 87 129	BAD FEILNBACH	57,42	5 435	95	8201
09 1 87 130	FELDKIRCHEN-WESTERHAM	52,32	8 146	156	8152
09 1 87 131	FLINTSBACH A. INN	31,30	2 183	70	8201
09 1 87 132	FRASDORF	32,72	2 445	75	8201
09 1 87 134	GRIESSTAETT	29,52	1 975	67	8091
09 1 87 137	GROSSKAROLINENFELD	29,04	5 168	178	8201
09 1 87 138	GSTADT A. CHIEMSEE	10,70	1 042	97	8211
09 1 87 139	HALFING	22,81	2 116	93	8201
09 1 87 142	SCHECHEN	31,74	3 559	112	8201
09 1 87 145	HOESLWANG	16,18	879	54	8201
09 1 87 148	KIEFERSFELDEN	36,72	5 747	157	8205
09 1 87 150	KOLBERMOOR, STADT	19,80	13 811	698	8208
09 1 87 154	NEUBEUERN, MARKT	15,30	3 337	218	8201
09 1 87 156	NUSSDORF A. INN	28,58	2 010	70	8201
09 1 87 157	OBERAUDORF	59,27	4 519	76	8203
09 1 87 159	PFAFFING	53,51	4 163	78	8098
09 1 87 162	PRIEN A. CHIEMSEE, MARKT	20,69	9 625	465	8210
09 1 87 163	PRUTTING	16,22	1 850	114	8201
09 1 87 164	RAMERBERG	8,07	1 027	127	8091
09 1 87 165	RAUBLING	44,19	8 949	203	8201
09 1 87 167	RIEDERING	37,95	4 360	115	8201
09 1 87 168	RIMSTING	19,98	2 882	144	8219
09 1 87 169	ROHRDORF	28,70	4 254	148	8201
09 1 87 170	ROTT A. INN	19,57	2 978	152	8093
09 1 87 172	SAMERBERG	33,39	2 145	64	8201
09 1 87 173	SCHONSTETT	13,60	1 137	84	8201
09 1 87 174	SOECHTENAU	25,60	2 109	82	8201
09 1 87 176	SOYEN	28,97	2 282	79	8091
09 1 87 177	STEPHANSKIRCHEN	26,51	9 137	345	8209
09 1 87 179	TUNTENHAUSEN	68,96	4 413	64	8201
09 1 87 181	VOGTAREUTH	34,22	2 202	64	8097
09 1 87 182	WASSERBURG A. INN, STADT	18,80	10 812	575	8090
09 1 87 444	ROSENHEIM, GEMFR. GEBIETE	10,37	-	-	-
09 1 87	ZUSAMMEN ...	1 435,98	195 667	136	X
09 1 88	STARNBERG				
	SITZ: STARNBERG, STADT				
09 1 88 113	BERG	32,35	7 082	219	8137
09 1 88 117	ANDECHS	40,45	2 696	67	8138
09 1 88 118	FELDAFING	9,15	4 873	533	8133
09 1 88 120	GAUTING	50,12	18 347	366	8035
09 1 88 121	GILCHING	31,67	13 192	417	8031
09 1 88 124	HERRSCHING A. AMMERSEE	20,87	8 444	405	8036
09 1 88 126	INNING A. AMMERSEE	24,43	3 415	140	8084
09 1 88 127	KRAILLING	16,10	7 606	472	8033
09 1 88 132	SEEFELD	34,86	6 023	173	8031
09 1 88 137	POECKING	20,94	5 566	266	8134
09 1 88 139	STARNBERG, STADT	61,76	18 493	299	8130
09 1 88 141	TUTZING	35,65	9 517	267	8132
09 1 88 144	WESSLING	22,60	4 246	188	8031
09 1 88 145	WOERTHSEE	20,42	3 900	191	8031
09 1 88 444	STARNBERG, GEMFR. GEBIETE	66,64	-	-	-
09 1 88	ZUSAMMEN ...	488,01	113 400	232	X
09 1 89	TRAUNSTEIN				
	SITZ: TRAUNSTEIN, STADT				
09 1 89 111	ALTENMARKT A. D. ALZ	26,09	3 129	120	8226
09 1 89 113	BERGEN	36,91	3 826	104	8221
09 1 89 114	CHIEMING	35,36	3 661	104	8224
09 1 89 115	ENGELSBERG	34,17	1 876	55	8261
09 1 89 118	FRIDOLFING	44,23	3 354	76	8229
09 1 89 119	GRABENSTAETT	40,20	3 312	82	8221
09 1 89 120	GRASSAU, MARKT	34,80	5 439	156	8217
09 1 89 124	INZELL	42,32	3 674	87	8221

3 GEMEINDEN IN SYSTEMATISCHER ORDNUNG MIT SCHLUESSELNUMMER, FLAECHE, BEVOELKERUNG,
BEVOELKERUNGSDICHTE UND POSTLEITZAHL AM 31.12.1986

SCHLUESSEL- NUMMER	LAND, REG.-BEZIRK, KREIS, GEMEINDE	FLAECHE KM 2	BEVOEL- KERUNG	BEV. - DICHTE JE KM 2	POST- LEIT- ZAHL
09 1 89 126	KIENBERG	22,83	1 138	50	8221
09 1 89 127	KIRCHANSCHOERING	25,23	2 629	104	8229
09 1 89 129	MARQUARTSTEIN	13,41	2 800	209	8215
09 1 89 130	NUSSDORF	16,12	1 725	107	8221
09 1 89 133	OBING	43,74	3 219	74	8201
09 1 89 134	PALLING	53,84	2 920	54	8221
09 1 89 135	PETTING	29,93	1 876	63	8221
09 1 89 137	PITTENHART	27,91	1 278	46	8201
09 1 89 139	REIT IM WINKL	70,99	2 567	36	8216
09 1 89 140	RUHPOLDING	147,96	6 218	42	8222
09 1 89 141	SCHLECHING	45,17	1 675	37	8211
09 1 89 142	SCHNAITSEE	61,57	2 955	48	8095
09 1 89 143	SEESON-SEEBRUCK	47,94	3 681	77	8221
09 1 89 145	SIEGSDORF	55,08	7 229	131	8227
09 1 89 146	STAUDACH-EGERNDACH	19,34	1 062	55	8217
09 1 89 148	SURBERG	23,73	2 913	123	8221
09 1 89 149	TACHERTING	50,25	4 238	84	8221
09 1 89 150	TACHING A. SEE	26,78	1 717	64	8221
09 1 89 152	TITTMONING, STADT	72,12	4 888	68	8261
09 1 89 154	TRAUNREUT, STADT	45,01	18 523	412	8225
09 1 89 155	TRAUNSTEIN, STADT	48,58	16 979	350	8220
09 1 89 157	TROSTBERG, STADT	51,54	9 961	193	8223
09 1 89 159	UEBERSEE	29,37	3 786	129	8212
09 1 89 160	UNTERWOESSEN	41,27	2 855	69	8218
09 1 89 161	VACHENDORF	9,95	1 512	152	8221
09 1 89 162	WAGING A. SEE, MARKT	48,91	5 106	104	8221
09 1 89 165	WONNEBERG	18,01	1 181	66	8221
09 1 89 444	TRAUNSTEIN, GEMFR. GEBIETE	96,42	-	-	-
09 1 89	ZUSAMMEN	1 537,08	144 902	94	X
09 1 90	WEILHEIM-SCHONGAU				
	SITZ: WEILHEIM I. OB, STADT				
09 1 90 111	ALTENSTADT	18,67	2 885	155	8925
09 1 90 113	ANTDORF	22,36	939	42	8121
09 1 90 114	BERNBEUREN	41,69	1 784	43	8926
09 1 90 115	BERNRIED	13,80	2 069	150	8139
09 1 90 117	BOEBING	40,34	1 362	34	8121
09 1 90 118	BURGGEN	24,94	1 263	51	8927
09 1 90 120	EBERFING	27,92	842	30	8121
09 1 90 121	EGLFING	16,17	840	52	8111
09 1 90 126	HABACH	12,15	765	63	8121
09 1 90 129	HOHENFURCH	12,41	1 294	104	8928
09 1 90 130	HOHENPEISSENBERG	20,43	3 153	154	8126
09 1 90 131	HUGLFING	24,35	1 824	75	8125
09 1 90 132	IFFELDORF	27,60	1 828	66	8127
09 1 90 133	INGENRIED	17,44	678	39	8921
09 1 90 135	OBERHAUSEN	14,90	1 545	104	8125
09 1 90 136	OBERSOECHERING	22,28	1 087	49	8121
09 1 90 138	PAEHL	32,21	1 716	53	8121
09 1 90 139	PEISSENBERG, MARKT	32,68	10 735	328	8123
09 1 90 140	PEITING, MARKT	75,16	11 162	149	8922
09 1 90 141	PENZBERG, STADT	25,72	13 239	515	8122
09 1 90 142	POLLING	29,18	2 586	89	8128
09 1 90 143	PREM	15,98	772	48	8921
09 1 90 144	RAISTING	21,96	1 553	71	8121
09 1 90 145	ROTTENBUCH	31,45	1 630	52	8121
09 1 90 148	SCHONGAU, STADT	21,36	10 818	506	8920
09 1 90 149	SCHWABBRUCK	7,32	699	95	8921
09 1 90 151	SCHWABSOIEN	17,03	1 041	61	8929
09 1 90 152	SEESHAUPT	29,98	2 719	91	8124
09 1 90 153	SINDELSDORF	17,50	768	44	8121
09 1 90 154	STEINGADEN	64,08	2 545	40	8924
09 1 90 157	WEILHEIM I. OB, STADT	55,51	17 836	321	8120
09 1 90 158	WESSOBRUNN	51,10	1 784	35	8129
09 1 90 159	WIELENBACH	32,99	2 612	79	8121
09 1 90 160	WILDSTEIG	47,79	1 044	22	8121
09 1 90	ZUSAMMEN	966,45	109 417	113	X
09 1	ZUSAMMEN	17 528,93	3 736 358	213	X

3 GEMEINDEN IN SYSTEMATISCHER ORDNUNG MIT SCHLUESSELNUMMER, FLAECHE, BEVOELKERUNG,
BEVOELKERUNGSDICHTE UND POSTLEITZAHL AM 31.12.1986

SCHLUESSEL- NUMMER	LAND, REG.-BEZIRK, KREIS, GEMEINDE	FLAECHE KM 2	BEVOEL- KERUNG	BEV.- DICHTE JE KM 2	POST- LEIT- ZAHL
09 2	REG.-BEZ. NIEDERBAYERN				
09 2 61 000	LANDSHUT, STADT	65,67	57 067	869	8300
09 2 62 000	PASSAU, STADT	69,71	52 733	756	8390
09 2 63 000	STRAUBING, STADT	67,64	41 622	615	8440
09 2 71	DEGGENDORF				
	SITZ: DEGGENDORF, STADT				
09 2 71 111	AHOLMING	29,35	1 827	62	8351
09 2 71 113	AUERBACH	24,08	1 601	66	8351
09 2 71 114	AUSSERNZELL	24,13	1 266	52	8359
09 2 71 116	BERNRIED	36,90	4 003	108	8351
09 2 71 118	BUCHHOFEN	15,67	870	56	8351
09 2 71 119	DEGGENDORF, STADT	77,23	30 243	392	8360
09 2 71 122	GRAFLING	46,28	2 444	53	8351
09 2 71 123	GRATTERSDORF	25,98	1 250	48	8351
09 2 71 125	HENGERSBERG, MARKT	45,88	6 150	134	8355
09 2 71 126	HUNDING	14,66	1 024	70	8351
09 2 71 127	IGGENSBACH	19,07	1 802	94	8351
09 2 71 128	KUENZING	39,64	2 863	72	8351
09 2 71 130	LALLING	27,95	1 353	48	8351
09 2 71 132	METTEN, MARKT	11,89	3 729	314	8354
09 2 71 135	MOOS	32,26	1 733	54	8351
09 2 71 138	NIEDERALTEICH	9,96	1 846	185	8351
09 2 71 139	OBERPOERING	17,39	905	52	8351
09 2 71 140	OFFENBERG	23,77	2 671	112	8351
09 2 71 141	OSTERHOFEN, STADT	111,20	9 963	90	8353
09 2 71 143	OTZING	30,42	1 498	49	8351
09 2 71 146	PLATTLING, STADT	35,78	10 259	287	8350
09 2 71 148	SCHAUFLING	25,42	1 209	48	8351
09 2 71 149	SCHOELLNACH, MARKT	39,94	4 007	100	8359
09 2 71 151	STEPHANSPOSCHING	44,69	2 412	54	8351
09 2 71 152	WALLERFING	20,76	1 123	54	8351
09 2 71 153	WINZER, MARKT	27,58	3 207	116	8351
09 2 71 444	DEGGENDORF, GEMFR. GEBIETE	2,38	-	-	-
09 2 71	ZUSAMMEN ...	860,26	101 258	118	X
09 2 72	FREYUNG-GRAFENAU				
	SITZ: FREYUNG, STADT				
09 2 72 116	EPPENSCHLAG	17,02	794	47	8351
09 2 72 118	FREYUNG, STADT	48,58	6 924	143	8393
09 2 72 119	FUERSTENECK	10,42	749	72	8391
09 2 72 120	GRAFENAU, STADT	63,82	8 071	126	8352
09 2 72 121	GRAINET	36,12	1 998	55	8391
09 2 72 122	HAIDMUEHLE	21,02	1 651	79	8391
09 2 72 126	HINTERSCHMIDING	21,04	2 088	99	8391
09 2 72 127	HOHENAU	43,12	3 006	70	8351
09 2 72 128	INNERNZELL	22,12	1 356	61	8351
09 2 72 129	JANDELSBRUNN	42,42	3 054	72	8391
09 2 72 134	MAUTH	28,85	2 342	81	8391
09 2 72 136	NEUREICHENAU	46,37	3 798	82	8391
09 2 72 138	PERLESREUT, MARKT	29,70	2 661	90	8391
09 2 72 139	PHILIPPSREUT	10,24	732	71	8391
09 2 72 140	RINGELAI	16,41	1 724	105	8391
09 2 72 141	ROEHRNBACH, MARKT	40,74	3 963	97	8391
09 2 72 142	SALDENBURG	28,03	1 968	70	8391
09 2 72 143	SANKT OSWALD-RIEDLHUEDE	40,27	3 091	77	8351
09 2 72 145	SCHOEFWEG	15,91	1 116	70	8351
09 2 72 146	NEUSCHOENAU	27,54	2 050	74	8351
09 2 72 147	SCHOENBERG, MARKT	32,73	3 465	106	8351
09 2 72 149	SPIEGELAU	40,43	4 000	99	8356
09 2 72 150	THURMANSBANG	32,94	2 399	73	8391
09 2 72 151	WALDKIRCHEN, STADT	80,04	9 140	114	8392
09 2 72 152	ZENTING	21,74	1 133	52	8359
09 2 72 444	FREYUNG-GRAFENAU, GEMFR. GEBIETE	166,75	-	-	-
09 2 72	ZUSAMMEN ...	984,37	73 273	74	X

3 GEMEINDEN IN SYSTEMATISCHER ORDNUNG MIT SCHLUESSELNUMMER, FLAECHE, BEVOELKERUNG,
BEVOELKERUNGSDICHTE UND POSTLEITZAHL AM 31.12.1986

SCHLUESSEL- NUMMER	LAND, REG.-BEZIRK, KREIS, GEMEINDE	FLAECHE KM 2	BEVOEL- KERUNG	BEV.- DICHTE JE KM 2	POST- LEIT- ZAHL
09 2 73	KELHEIM				
	SITZ: KELHEIM, STADT				
09 2 73 111	ABENSBERG, STADT	60,29	9 120	151	8423
09 2 73 113	AIGLSBACH	40,03	1 284	32	8301
09 2 73 115	ATTENHOFEN	31,50	999	32	8301
09 2 73 116	BAD ABBACH, MARKT	55,32	6 705	121	8403
09 2 73 119	BIBURG	14,21	911	64	8427
09 2 73 121	ESSING, MARKT	17,38	927	53	8421
09 2 73 125	HAUSEN	34,68	1 635	47	8421
09 2 73 127	HERRNGIERSDORF	25,12	967	38	8301
09 2 73 133	IHLERSTEIN	23,10	3 420	148	8429
09 2 73 137	KELHEIM, STADT	76,84	14 026	183	8420
09 2 73 139	KIRCHDORF	16,52	674	41	8421
09 2 73 141	LANGQUAID, MARKT	56,70	3 479	61	8301
09 2 73 147	MAINBURG, STADT	61,67	10 402	169	8302
09 2 73 152	NEUSTADT A. D. DONAU, STADT	93,49	9 543	102	8425
09 2 73 159	PAINTEN, MARKT	13,62	1 829	134	8421
09 2 73 163	ELSENDORF	32,66	1 562	48	8301
09 2 73 164	RIEDENBURG, STADT	100,64	4 658	46	8422
09 2 73 165	ROHR I. NB, MARKT	54,21	2 914	54	8428
09 2 73 166	SAAL A. D. DONAU	44,18	5 013	113	8424
09 2 73 172	SIEGENBURG, MARKT	25,63	2 296	90	8427
09 2 73 175	TEUGN	17,08	1 181	69	8421
09 2 73 177	TRAIN	10,14	1 328	131	8421
09 2 73 178	VOLKENSCHWAND	29,21	1 299	44	8301
09 2 73 181	WILDENBERG	18,13	1 071	59	8421
09 2 73 444	KELHEIM, GEMFR. GEBIETE	114,81	-	-	-
09 2 73	ZUSAMMEN ...	1 067,16	87 243	82	X
09 2 74	LANDSHUT				
	SITZ: LANDSHUT, STADT				
09 2 74 111	ADLKOFEN	47,81	3 095	65	8311
09 2 74 112	AHAM	37,97	1 758	46	8311
09 2 74 113	ALTDORF	23,06	9 245	401	8300
09 2 74 114	ALTFRAUNHOFEN	24,29	1 358	56	8311
09 2 74 118	BAIERBACH	16,76	620	37	8311
09 2 74 119	BAYERBACH B. ERGOLDSBACH	25,43	1 290	51	8301
09 2 74 120	BODENKIRCHEN	61,93	4 217	68	8318
09 2 74 121	BUCH A. ERLBACH	26,73	2 384	89	8311
09 2 74 124	ECHING	30,12	2 125	71	8311
09 2 74 126	ERGOLDING, MARKT	37,10	9 084	245	8300
09 2 74 127	ERGOLDSBACH, MARKT	57,06	6 066	106	8305
09 2 74 128	ESSENBACH	83,57	7 703	92	8307
09 2 74 132	FURTH	20,96	2 125	101	8301
09 2 74 134	GEISENHAUSEN, MARKT	62,53	5 192	83	8315
09 2 74 135	GERZEN	17,01	1 656	97	8311
09 2 74 141	HOHENTHANN	68,35	2 680	39	8301
09 2 74 145	KROENING	39,60	1 648	42	8311
09 2 74 146	KUMHAUSEN	37,11	3 417	92	8300
09 2 74 153	NEUFABRN I. NB	38,82	3 283	85	8301
09 2 74 154	NEUFRAUNHOFEN	17,93	904	50	8311
09 2 74 156	NIEDERAICHBACH	34,18	2 498	73	8301
09 2 74 165	OBERSUESSBACH	23,59	1 082	46	8301
09 2 74 172	PFEFFENHAUSEN, MARKT	71,86	4 114	57	8308
09 2 74 174	POSTAU	34,84	1 294	37	8301
09 2 74 176	ROTTENBURG A. D. LAABER, STADT	90,24	7 066	78	8303
09 2 74 179	SCHALKHAM	22,70	917	40	8311
09 2 74 182	TIEFENBACH	24,83	2 628	106	8311
09 2 74 183	VELDEN, MARKT	49,45	4 618	93	8319
09 2 74 184	VILSBIBURG, STADT	68,89	9 578	139	8313
09 2 74 185	VILSHEIM	21,72	1 601	74	8311
09 2 74 187	WEIHMICHL	32,18	1 836	57	8301
09 2 74 188	WENG	15,62	1 037	66	8311
09 2 74 191	WOERTH A. D. ISAR	4,87	1 385	284	8301
09 2 74 193	WURMSHAM	28,11	1 145	41	8311
09 2 74 194	BRUCKBERG	51,11	3 798	74	8301
09 2 74	ZUSAMMEN ...	1 348,33	114 447	85	X

3 GEMEINDEN IN SYSTEMATISCHER ORDNUNG MIT SCHLUESSELNUMMER, FLAECHE, BEVOELKERUNG,
BEVOELKERUNGSDICHTE UND POSTLEITZAHL AM 31.12.1986

SCHLUESSEL- NUMMER	LAND, REG.-BEZIRK, KREIS, GEMEINDE	FLAECHE KM 2	BEVOEL- KERUNG	BEV.- DICHTE JE KM 2	POST- LEIT- ZAHL
09 2 75	PASSAU				
	SITZ: PASSAU, STADT				
09 2 75 111	AICHA VORM WALD	20,29	1 912	94	8359
09 2 75 112	AIDENBACH, MARKT	17,12	2 353	137	8359
09 2 75 114	ALDESBACH	45,90	3 562	78	8359
09 2 75 116	BAD FUESSING	55,10	5 304	96	8397
09 2 75 117	BEUTELSBACH	20,40	993	49	8359
09 2 75 118	BREITENBERG	29,87	2 000	67	8391
09 2 75 119	BUECHLBERG	28,04	3 304	118	8391
09 2 75 120	EGING A. SEE, MARKT	23,68	3 030	128	8359
09 2 75 121	FUERSTENSTEIN	19,32	3 202	166	8359
09 2 75 122	FUERSTENZELL, MARKT	79,31	6 646	84	8399
09 2 75 124	GRIESBACH I. ROTTAL, STADT	69,12	6 955	101	8399
09 2 75 125	HAARBACH	45,42	2 218	49	8359
09 2 75 126	HAUZENBERG, STADT	82,80	11 385	138	8395
09 2 75 127	HOFKIRCHEN, MARKT	32,71	2 917	89	8359
09 2 75 128	HUTTHURM, MARKT	37,20	4 819	130	8391
09 2 75 130	KIRCHHAM	18,47	2 033	110	8399
09 2 75 131	KOESSLARN, MARKT	25,49	1 680	66	8399
09 2 75 132	MALCHING	25,24	1 068	42	8399
09 2 75 133	NEUBURG A. INN	41,69	3 239	78	8399
09 2 75 134	NEUHAUS A. INN	30,93	2 931	95	8399
09 2 75 135	NEUKIRCHEN VORM WALD	24,29	2 127	88	8391
09 2 75 137	OBERNZELL, MARKT	18,20	3 395	187	8391
09 2 75 138	ORTENBURG, MARKT	60,75	6 339	104	8359
09 2 75 141	POCKING, STADT	68,98	10 868	158	8398
09 2 75 143	ROTHALMUENSTER, MARKT	44,51	4 335	97	8399
09 2 75 144	RUDERTING	12,97	2 490	192	8391
09 2 75 145	RUHSTORF A. D. ROTT	51,44	5 578	108	8399
09 2 75 146	SALZWEG	31,91	4 868	153	8391
09 2 75 148	SONNEN	16,50	1 374	83	8391
09 2 75 149	TETTENWEIS	28,72	1 710	60	8399
09 2 75 150	THYRNAU	33,99	3 502	103	8391
09 2 75 151	TIEFENBACH	49,65	5 363	108	8391
09 2 75 152	TITTLING, MARKT	20,79	3 846	185	8391
09 2 75 153	UNTERGRIESBACH, MARKT	73,61	5 649	77	8391
09 2 75 154	VILSHOFEN, STADT	86,35	15 088	175	8358
09 2 75 156	WEGSCHEID, MARKT	80,65	5 356	66	8396
09 2 75 159	WINDORF, MARKT	56,93	4 356	77	8359
09 2 75 160	WITZMANNBERG	18,73	1 346	72	8391
09 2 75 444	PASSAU, GEMFR. GEBIET	3,28	-	-	-
09 2 75	ZUSAMMEN ...	1 530,35	159 141	104	X
09 2 76	REGEN				
	SITZ: REGEN, STADT				
09 2 76 111	ACHSLACH	30,04	1 095	36	8371
09 2 76 113	ARNBRUCK	37,89	1 904	50	8498
09 2 76 115	BAYERISCH EISENSTEIN	47,35	1 413	30	8371
09 2 76 116	BISCHOFSSMAIS	46,30	2 752	59	8379
09 2 76 117	BODENMAIS, MARKT	45,27	3 337	74	8373
09 2 76 118	BOEBRACH	27,56	1 509	55	8371
09 2 76 120	DRACHSELSRIED	41,73	2 249	54	8371
09 2 76 121	FRAUENAU	59,60	3 017	51	8377
09 2 76 122	GEIERSTHAL	22,37	2 010	90	8376
09 2 76 123	GOTTESZELL	9,23	1 088	118	8375
09 2 76 126	KIRCHBERG	48,78	3 727	76	8371
09 2 76 127	KIRCHDORF I. WALD	30,57	2 017	66	8371
09 2 76 128	KOLLNBURG	59,64	2 744	46	8371
09 2 76 129	LANGDORF	34,36	1 701	50	8371
09 2 76 130	LINDBERG	109,64	2 312	21	8372
09 2 76 134	PATERSDORF	17,05	1 656	97	8371
09 2 76 135	PRACKENBACH	40,06	2 328	58	8371
09 2 76 138	REGEN, STADT	65,17	11 073	170	8370
09 2 76 139	RINCHNACH	40,20	2 895	72	8371
09 2 76 142	RUHMANNSELDEN, MARKT	5,81	1 844	317	8375
09 2 76 143	TEISNACH, MARKT	25,77	2 392	93	8376
09 2 76 144	VIECHTACH, STADT	62,38	7 674	123	8374
09 2 76 146	ZACHENBERG	27,29	2 018	74	8375

3 GEMEINDEN IN SYSTEMATISCHER ORDNUNG MIT SCHLUESSELNUMMER, FLAECHE, BEVOELKERUNG,
BEVOELKERUNGSDICHTE UND POSTLEITZAHL AM 31.12.1986

SCHLUESSEL- NUMMER	LAND, REG.-BEZIRK, KREIS, GEMEINDE	FLAECHE KM 2	BEVOEL- KERUNG	BEV.- DICHTE JE KM 2	POST- LEIT- ZAHL
09 2 76 148	ZWIESEL, STADT	40,98	10 652	260	8372
09 2 76	ZUSAMMEN ...	975,04	75 407	77	X
09 2 77	ROTTAL-INN				
	SITZ: PFARRKIRCHEN, STADT				
09 2 77 111	ARNSTORF, MARKT	80,53	5 388	67	8382
09 2 77 112	BAYERBACH	19,41	1 470	76	8399
09 2 77 113	BIRNBACH, MARKT	68,61	4 979	73	8345
09 2 77 114	DIETERSBURG	55,04	2 652	48	8341
09 2 77 116	EGGENFELDEN, STADT	44,35	10 626	240	8330
09 2 77 117	EGGLHAM	36,84	2 138	58	8344
09 2 77 118	ERING	39,56	1 753	44	8399
09 2 77 119	FALKENBERG	66,69	3 388	51	8335
09 2 77 121	GANGKOFEN, MARKT	108,82	5 642	52	8314
09 2 77 122	GERATSKIRCHEN	12,92	596	46	8261
09 2 77 124	HEBERTSFELDEN	49,83	3 403	68	8333
09 2 77 126	JOHANNISKIRCHEN	40,61	2 145	53	8349
09 2 77 127	JULBACH	9,29	1 879	202	8341
09 2 77 128	KIRCHDORF A. INN	28,69	3 823	133	8347
09 2 77 131	MALGERSDORF	11,53	995	86	8336
09 2 77 133	MASSING, MARKT	36,11	2 776	77	8332
09 2 77 134	MITTERSCHIRCHEN	24,72	1 610	65	8337
09 2 77 138	PFARRKIRCHEN, STADT	52,32	10 044	192	8340
09 2 77 139	POSTMUENSTER	43,50	2 275	52	8341
09 2 77 140	REUT	30,75	1 575	51	8342
09 2 77 141	RIMBACH	22,87	859	38	8331
09 2 77 142	ROSSBACH	48,16	2 508	52	8387
09 2 77 144	SCHOENAU	36,09	1 482	41	8338
09 2 77 145	SIMBACH A. INN, STADT	47,31	9 015	191	8346
09 2 77 147	STUBENBERG	18,16	1 260	69	8399
09 2 77 148	TANN, MARKT	37,54	3 172	84	8342
09 2 77 149	TRIFTERN, MARKT	62,21	4 747	76	8343
09 2 77 151	UNTERDIETFURT	27,54	1 934	70	8339
09 2 77 152	WITTIBREUT	38,34	1 738	45	8348
09 2 77 153	WURMANNSQUICK, MARKT	49,19	3 198	65	8334
09 2 77 154	ZEILARN	28,89	2 075	72	8331
09 2 77 444	ROTTAL-INN, GEMFR. GEBIETE	4,96	-	-	-
09 2 77	ZUSAMMEN ...	1 281,38	101 145	79	X
09 2 78	STRAUBING-BOGEN				
	SITZ: STRAUBING, STADT				
09 2 78 112	AHOLFING	21,33	1 066	50	8441
09 2 78 113	AITERHOFEN	43,04	2 493	58	8441
09 2 78 116	ASCHA	19,54	1 102	56	8441
09 2 78 117	ATTING	14,91	1 133	76	8441
09 2 78 118	BOGEN, STADT	49,73	9 047	182	8443
09 2 78 120	FALKENFELS	11,50	676	59	8441
09 2 78 121	FELDKIRCHEN	22,58	1 973	87	8441
09 2 78 123	GEISELHOERING, STADT	99,97	5 654	57	8442
09 2 78 129	HAIBACH	32,41	1 956	60	8441
09 2 78 134	HASELBACH	18,42	1 175	64	8441
09 2 78 139	HUNDERDORF	22,23	2 828	127	8447
09 2 78 140	IRLBACH	15,83	960	61	8444
09 2 78 141	KIRCHROTH	43,09	3 447	80	8441
09 2 78 143	KONZELL	26,76	1 652	62	8441
09 2 78 144	LABERWEINTING	76,29	3 085	40	8301
09 2 78 146	LEIBLFING	78,46	3 297	42	8448
09 2 78 147	LOITZENDORF	12,03	577	48	8441
09 2 78 148	MALLERSDORF-PFAFFENBERG, MARKT	72,65	5 925	82	8304
09 2 78 149	MARIAPOSCHING	19,63	1 202	61	8351
09 2 78 151	MITTERFELS, MARKT	14,24	2 016	142	8446
09 2 78 154	NEUKIRCHEN	24,45	1 455	60	8441
09 2 78 159	NIEDERWINKLING	25,62	1 706	67	8351
09 2 78 167	OBERSCHNEIDING	60,77	2 358	39	8441
09 2 78 170	PARKSTETTEN	19,47	2 189	112	8441
09 2 78 171	PERASDORF	16,05	516	32	8441
09 2 78 172	PERKAM	14,23	1 110	78	8441
09 2 78 177	RAIN	14,28	1 615	113	8441

3 GEMEINDEN IN SYSTEMATISCHER ORDNUNG MIT SCHLUESSELNUMMER, FLAECH E, BEVOELKERUNG,
BEVOELKERUNGSDICHTE UND POSTLEITZAHL AM 31.12.1986

SCHLUESSEL- NUMMER	LAND, REG.-BEZIRK, KREIS, GEMEINDE	FLAECH E KM 2	BEVOEL- KERUNG	BEV.- DICHTE JE KM 2	POST- LEIT- ZAHL
09 2 78 178	RATTENBERG	30,22	1 665	55	8441
09 2 78 179	RATTISZELL	22,17	1 281	58	8441
09 2 78 182	SALCHING	22,01	1 704	77	8441
09 2 78 184	SANKT ENGLMAR	36,86	1 331	36	8449
09 2 78 187	SCHWARZACH, MARKT	27,75	2 163	78	8445
09 2 78 189	STALLWANG	20,57	1 207	59	8441
09 2 78 190	STEINACH	23,05	1 992	86	8441
09 2 78 192	STRASSKIRCHEN	38,37	2 613	68	8444
09 2 78 197	WIESENFELDEN	78,25	2 964	38	8441
09 2 78 198	WINDBERG	8,04	817	102	8447
09 2 78 444	STRAUBING-BOGEN, GEMFR. GEBIETE	6,34	-	-	-
09 2 78	ZUSAMMEN ...	1 203,14	79 950	66	X
09 2 79	DINGOLFING-LANDAU				
	SITZ: DINGOLFING, STADT				
09 2 79 112	DINGOLFING, STADT	44,04	14 452	328	8312
09 2 79 113	EICHENDORF, MARKT	98,19	5 809	59	8383
09 2 79 115	FRONTENHAUSEN, MARKT	30,47	3 092	101	8316
09 2 79 116	GOTTFRIEDING	27,12	1 619	60	8311
09 2 79 122	LANDAU A. D. ISAR, STADT	84,68	11 749	139	8380
09 2 79 124	LOICHING	38,96	2 869	74	8311
09 2 79 125	MAMMING	41,47	2 181	53	8388
09 2 79 126	MARKLKOFEN	40,60	3 343	82	8311
09 2 79 127	MENCKOFEN	84,79	4 219	50	8317
09 2 79 128	MOOSTHENNING	70,41	3 646	52	8311
09 2 79 130	NIEDERVIEHBACH	29,63	2 038	69	8311
09 2 79 132	PILSTING, MARKT	71,02	5 487	77	8385
09 2 79 134	REISBACH, MARKT	94,34	5 833	62	8386
09 2 79 135	SIMBACH, MARKT	51,23	3 148	61	8384
09 2 79 137	WALLERSDORF, MARKT	71,17	5 213	73	8357
09 2 79	ZUSAMMEN ...	878,12	74 698	85	X
09 2	ZUSAMMEN ...	10 331,17	1 017 984	99	X
09 3	REG.-BEZ. OBERPFALZ				
09 3 61 000	AMBERG, STADT	50,07	43 348	866	8450
09 3 62 000	REGENSBURG, STADT	80,81	123 821	1 532	8400
09 3 63 000	WEIDEN I. D. OPF., STADT	68,06	41 807	614	8480
09 3 71	AMBERG-SULZBACH				
	SITZ: AMBERG, STADT				
09 3 71 111	AMMERTHAL	8,14	1 487	183	8451
09 3 71 113	AUERBACH I. D. OPF., STADT	70,25	8 602	122	8572
09 3 71 116	BIRGLAND	62,50	1 573	25	8451
09 3 71 118	EBERMANNSDORF	36,10	2 057	57	8451
09 3 71 119	EDELSFELD	34,73	1 503	43	8459
09 3 71 120	ENSDORF	41,46	1 847	45	8451
09 3 71 121	FREIHUNG, MARKT	46,35	3 249	70	8451
09 3 71 122	FREUDENBERG	73,72	3 423	46	8451
09 3 71 123	GEBENBACH	18,09	621	34	8451
09 3 71 126	HAHNBACH, MARKT	67,39	4 439	66	8451
09 3 71 127	HIRSCHAU, STADT	74,60	5 825	78	8452
09 3 71 128	HIRSCHBACH	26,77	1 192	45	8459
09 3 71 129	HOHENBURG, MARKT	39,31	1 498	38	8451
09 3 71 131	ILLSCHWANG	54,17	1 534	28	8451
09 3 71 132	KASTL, MARKT	61,08	2 716	44	8455
09 3 71 135	KOENIGSTEIN, MARKT	28,27	1 545	55	8459
09 3 71 136	KUEMMERSBRUCK	46,39	7 942	171	8451
09 3 71 140	ETZELWANG	21,70	1 376	63	8459
09 3 71 141	NEUKIRCHEN B. SULZBACH-ROSENBERG	45,76	2 648	58	8459
09 3 71 144	POPPENRICHT	11,55	2 931	254	8451
09 3 71 146	RIEDEN, MARKT	32,30	2 360	73	8451
09 3 71 148	SCHMIDMUEHLEN, MARKT	25,33	2 094	83	8456
09 3 71 150	SCHNAITTENBACH, STADT	55,74	4 091	73	8454

3 GEMEINDEN IN SYSTEMATISCHER ORDNUNG MIT SCHLUESSELNUMMER, FLAECHE, BEVOELKERUNG,
BEVOELKERUNGSDICHTE UND POSTLEITZAHL AM 31.12.1986

SCHLUESSEL- NUMMER	LAND, REG.-BEZIRK, KREIS, GEMEINDE	FLAECHE KM 2	BEVOEL- KERUNG	BEV.- DICHTE JE KM 2	POST- LEIT- ZAHL
09 3 71 151	SULZBACH-ROSENBERG, STADT	48,53	17 638	363	8458
09 3 71 154	URSENSOLLEN	72,94	2 878	39	8451
09 3 71 156	VILSECK, STADT	64,72	5 446	84	8453
09 3 71 157	WEIGENDORF	12,58	1 123	89	8561
09 3 71 444	AMBERG-SULZBACH, GEMFR. GEBIETE	74,85	-	-	-
09 3 71	ZUSAMMEN ...	1 255,32	93 638	75	X
09 3 72	CHAM				
	SITZ: CHAM, STADT				
09 3 72 112	ARNSCHWANG	28,21	1 739	62	8491
09 3 72 113	ARRACH	28,80	2 149	75	8491
09 3 72 115	BLAIBACH	17,03	1 806	106	8491
09 3 72 116	CHAM, STADT	80,69	16 434	204	8490
09 3 72 117	CHAMERAU	23,39	2 339	100	8491
09 3 72 124	ESCHLKAM, MARKT	60,54	3 219	53	8491
09 3 72 125	FALKENSTEIN, MARKT	45,49	2 894	64	8411
09 3 72 126	FURTH I. WALD, STADT	67,14	9 079	135	8492
09 3 72 128	GLEISSENBERG	15,34	826	54	8491
09 3 72 130	GRAFENWIESEN	10,19	1 381	136	8491
09 3 72 135	HOHENWARTH	24,23	1 918	79	8491
09 3 72 137	KOETZTING, STADT	62,15	6 776	109	8493
09 3 72 138	LAM, MARKT	33,39	2 903	87	8496
09 3 72 142	MICHELSENKIRCHEN	32,87	1 404	43	8411
09 3 72 143	MILTACH	25,24	2 056	81	8491
09 3 72 144	NEUKIRCHEN B. HL. BLUT, MARKT	59,86	3 748	63	8497
09 3 72 146	PEMFLING	44,51	2 001	45	8491
09 3 72 147	POESING	9,13	897	98	8491
09 3 72 149	REICHENBACH	9,71	1 181	122	8411
09 3 72 150	RETTEBACH	24,59	1 419	58	8411
09 3 72 151	RIMBACH	24,72	1 823	74	8491
09 3 72 153	RODING, STADT	113,70	10 324	91	8495
09 3 72 154	ROETZ, STADT	66,71	3 372	51	8463
09 3 72 155	RUNDING	20,97	2 050	98	8491
09 3 72 157	SCHOENTHAL	43,72	1 835	42	8491
09 3 72 158	SCHORNDORF	38,52	1 814	47	8491
09 3 72 161	STAMSRID, MARKT	43,45	1 928	44	8491
09 3 72 163	TIEFENBACH	45,81	2 131	47	8491
09 3 72 164	TRAITSCHING	45,45	3 419	75	8499
09 3 72 165	TREFFELSTEIN	20,86	1 004	48	8491
09 3 72 167	ZELL	32,92	1 535	47	8411
09 3 72 168	WAFFENBRUNN	25,16	1 752	70	8491
09 3 72 169	WALD	37,77	2 289	61	8411
09 3 72 170	WALDERBACH	26,86	1 613	60	8411
09 3 72 171	WALDMUENCHEN, STADT	92,80	7 094	76	8494
09 3 72 174	WEIDING	28,34	1 939	68	8491
09 3 72 175	WILLMERING	10,29	1 486	144	8491
09 3 72 177	ZANDT	21,60	1 537	71	8491
09 3 72 178	LOHBERG	59,25	1 844	31	8491
09 3 72 444	CHAM, GEMFR. GEBIETE	8,36	-	-	-
09 3 72	ZUSAMMEN ...	1 509,76	116 958	77	X
09 3 73	NEUMARKT I. D. OPF.				
	SITZ: NEUMARKT I. D. OPF., STADT				
09 3 73 112	BERCHING, STADT	131,13	7 435	57	8434
09 3 73 113	BERG B. NEUMARKT I. D. OPF.	65,12	5 648	87	8438
09 3 73 114	BERNGAU	27,09	1 612	60	8431
09 3 73 115	BREITENBRUNN, MARKT	70,71	2 917	41	8431
09 3 73 119	DEINING	71,38	3 267	46	8431
09 3 73 121	DIETFURT A. D. ALTMUEHL, STADT	78,91	5 113	65	8435
09 3 73 126	FREYSTADT, STADT	80,51	6 215	77	8437
09 3 73 134	HOHENFELS, MARKT	137,09	2 150	16	8431
09 3 73 140	LAUTERHOFEN, MARKT	77,47	3 151	41	8451
09 3 73 143	LUPBURG, MARKT	30,59	1 904	62	8433
09 3 73 146	MUEHLHAUSEN	37,00	3 515	95	8431
09 3 73 147	NEUMARKT I. D. OPF., STADT	78,83	32 059	407	8430
09 3 73 151	PARSBERG, STADT	57,30	5 657	99	8433
09 3 73 153	PILSACH	47,65	2 008	42	8431
09 3 73 155	POSTBAUER-HENG	24,64	5 663	230	8439

3 GEMEINDEN IN SYSTEMATISCHER ORDNUNG MIT SCHLUESSELNUMMER, FLAECH, BEVOELKERUNG,
BEVOELKERUNGSDICHTE UND POSTLEITZAHL AM 31.12.1986

SCHLUESSEL- NUMMER	LAND, REG.-BEZIRK, KREIS, GEMEINDE	FLAECH KM 2	BEVOEL- KERUNG	BEV.- DICHTE JE KM 2	POST- LEIT- ZAHL
09 3 73 156	PYRBAUM, MARKT	50,30	4 341	86	8501
09 3 73 159	SENGENTHAL	28,78	1 964	68	8431
09 3 73 160	SEUBERSDORF I. D. OPF.	68,24	4 330	63	8431
09 3 73 167	VELBURG, STADT	175,67	4 256	24	8436
09 3 73 444	NEUMARKT I. D. OPF., GEMFR. GEBIET	5,51	-	-	-
09 3 73	ZUSAMMEN ...	1 343,92	103 205	77	X
09 3 74	NEUSTADT A. D. WALDNAAB				
	SITZ: NEUSTADT A. D. WALDNAAB, STADT				
09 3 74 111	ALTENSTADT A. D. WALDNAAB	17,73	4 094	231	8481
09 3 74 117	ESCHENBACH I. D. OPF., STADT	35,12	3 884	111	8489
09 3 74 118	ESLARN, MARKT	55,25	2 951	53	8481
09 3 74 119	ETZENRIECHT	13,58	1 548	114	8481
09 3 74 121	FLOSS, MARKT	50,49	3 479	69	8485
09 3 74 122	FLOSSENBUERG	22,32	1 827	82	8481
09 3 74 123	GEORGENBERG	16,00	1 463	91	8481
09 3 74 124	GRAFENWOEHR, STADT	215,83	5 685	26	8484
09 3 74 127	IRCHENRIETH	10,03	1 627	162	8481
09 3 74 128	KIRCHENDEMENREUTH	39,24	960	24	8481
09 3 74 129	KIRCHENTHUMBACH, MARKT	67,46	3 325	49	8575
09 3 74 131	KOHLBERG, MARKT	33,51	1 143	34	8481
09 3 74 132	LEUCHTENBERG, MARKT	32,36	1 199	37	8481
09 3 74 133	LUHE-WILDENAU, MARKT	38,58	2 942	76	8481
09 3 74 134	MANTEL, MARKT	16,73	2 658	159	8481
09 3 74 137	MOOSBACH, MARKT	63,73	2 581	40	8481
09 3 74 139	NEUSTADT A. D. WALDNAAB, STADT	9,06	5 176	571	8482
09 3 74 140	NEUSTADT A. KULM, STADT	20,30	1 312	65	8581
09 3 74 144	PARKSTEIN, MARKT	23,04	1 728	75	8481
09 3 74 146	PIRK	26,25	1 601	61	8481
09 3 74 147	PLEYSTEIN, STADT	33,36	2 500	75	8481
09 3 74 148	TRABITZ	25,18	1 370	54	8481
09 3 74 149	PRESSATH, STADT	45,92	4 453	97	8487
09 3 74 150	PUECHERSREUTH	25,21	1 370	54	8481
09 3 74 154	SCHIRMITZ	4,97	1 512	304	8481
09 3 74 155	SCHLAMMERSDORF	20,33	760	37	8581
09 3 74 156	SCHWARZENBACH	11,92	818	69	8481
09 3 74 157	SPEINSHART	23,73	991	42	8489
09 3 74 158	STOERNSTEIN	10,91	1 224	112	8481
09 3 74 159	TAENNESBERG, MARKT	46,54	1 606	35	8481
09 3 74 160	THEISSEIL	21,39	990	46	8480
09 3 74 162	VOHENSTRAUSS, STADT	74,06	7 021	95	8483
09 3 74 163	VORBACH	13,53	888	66	8581
09 3 74 164	WALDHAUS, MARKT	29,45	2 325	79	8481
09 3 74 165	WALDTHURN, MARKT	30,97	2 006	65	8481
09 3 74 166	WEIHERHAMMER	39,88	3 532	89	8481
09 3 74 168	WINDISCHESCHENBACH, STADT	35,09	5 768	164	8486
09 3 74 444	NEUSTADT A. D. WALDNAAB, GEMFR. GEBIETE	129,90	-	-	-
09 3 74	ZUSAMMEN ...	1 428,95	90 317	63	X
09 3 75	REGENSBURG				
	SITZ: REGENSBURG, STADT				
09 3 75 113	ALTEGLOFSHEIM	13,22	2 567	194	8401
09 3 75 114	ALTENTHANN	21,48	1 289	60	8411
09 3 75 115	AUFHAUSEN	27,31	1 394	51	8401
09 3 75 116	BACH A. D. DONAU	14,73	1 604	109	8401
09 3 75 117	BARBING	30,49	3 558	117	8408
09 3 75 118	BERATZHAUSEN, MARKT	72,54	5 093	70	8411
09 3 75 119	BERNHARDSWALD	71,91	4 179	58	8411
09 3 75 120	BRENNBERG	30,47	1 485	49	8411
09 3 75 122	BRUNN	12,96	949	73	8411
09 3 75 127	DEUERLING	7,13	1 603	225	8411
09 3 75 130	DONAUSTAUF, MARKT	9,68	3 251	336	8405
09 3 75 131	DUGGENDORF	21,78	1 346	62	8411
09 3 75 143	HAGELSTADT	20,75	1 770	85	8401
09 3 75 148	HEMAU, STADT	122,46	6 719	55	8416
09 3 75 153	HOLZHEIM A. FORST	15,66	853	54	8411
09 3 75 156	KALLMUENZ, MARKT	43,23	2 719	63	8411
09 3 75 161	KOEFERING	5,27	1 030	195	8401

3 GEMEINDEN IN SYSTEMATISCHER ORDNUNG MIT SCHLUESSELNUMMER, FLAECHE, BEVOELKERUNG,
BEVOELKERUNGSDICHTE UND POSTLEITZAHL AM 31.12.1986

SCHLUESSEL- NUMMER	LAND, REG.-BEZIRK, KREIS, GEMEINDE	FLAECHE KM 2	BEVOEL- KERUNG	BEV.- DICHTE JE KM 2	POST- LEIT- ZAHL
09 3 75 162	LAABER, MARKT	28,76	4 536	158	8411
09 3 75 165	LAPPERSDORF	31,53	11 042	350	8411
09 3 75 170	MINTRACHING	53,87	3 460	64	8401
09 3 75 171	MOETZING	36,18	1 233	34	8401
09 3 75 174	NEUTRAUBLING, STADT	9,75	8 625	885	8402
09 3 75 175	NITTENDORF	32,91	6 597	200	8411
09 3 75 179	OBERTRAUBLING	24,82	5 405	218	8407
09 3 75 180	PENTLING	32,52	5 325	164	8401
09 3 75 181	PETTENDORF	24,51	2 663	109	8411
09 3 75 182	PIAKOFEN	15,28	1 061	69	8401
09 3 75 183	PFATTER	48,08	2 422	50	8401
09 3 75 184	PIELENHOFEN	9,68	1 016	105	8411
09 3 75 190	REGENSTAUF, MARKT	96,12	12 904	134	8413
09 3 75 191	RIEKOFEN	23,92	763	32	8406
09 3 75 196	SCHIERLING, MARKT	77,72	6 170	79	8306
09 3 75 199	SINZING	44,30	5 889	133	8411
09 3 75 201	SUENCHING	19,42	1 646	85	8406
09 3 75 204	TEGERNHEIM	11,44	3 706	324	8409
09 3 75 205	THALMASSING	37,10	2 195	59	8401
09 3 75 208	WENZENBACH	29,85	5 555	186	8411
09 3 75 209	WIESENT	17,93	1 978	110	8401
09 3 75 210	WOERTH A. D. DONAU, STADT	39,92	3 477	87	8404
09 3 75 211	WOLFSEGG	7,38	1 077	146	8411
09 3 75 213	ZEITLARN	16,16	4 412	273	8411
09 3 75 444	REGENSBURG, GEMFR. GEBIETE	85,19	-	-	-
09 3 75	ZUSAMMEN ...	1 395,41	144 566	104	X
09 3 76	SCHWANDORF				
	SITZ: SCHWANDORF, STADT				
09 3 76 112	ALTENDORF	23,16	943	41	8471
09 3 76 116	BODENWOEHR	45,76	3 407	74	8465
09 3 76 117	BRUCK I. D. OPF., MARKT	33,10	3 888	117	8466
09 3 76 119	BURGLENGENFELD, STADT	81,73	9 919	121	8412
09 3 76 122	DIETERSKIRCHEN	24,14	973	40	8471
09 3 76 125	FENSTERBACH	26,78	2 127	79	8451
09 3 76 131	GLEIRITSCH	10,94	649	59	8481
09 3 76 133	GUTENECK	35,07	855	24	8471
09 3 76 141	MAXHUETTE-HAIDHOF, STADT	34,70	8 692	250	8414
09 3 76 144	NABBURG, STADT	62,39	6 286	101	8470
09 3 76 146	NEUKIRCHEN-BALBINI, MARKT	46,70	1 167	25	8469
09 3 76 147	NEUNBURG VORM WALD, STADT	108,42	7 253	67	8462
09 3 76 148	NIEDERMURACH	29,99	1 257	42	8471
09 3 76 149	NITTENAU, STADT	90,55	7 202	80	8415
09 3 76 150	WERNBERG-KOEBLITZ, MARKT	66,03	5 493	83	8475
09 3 76 151	OBERVIECHTACH, STADT	62,45	5 016	80	8474
09 3 76 153	PFREIMD, STADT	51,45	4 819	94	8473
09 3 76 159	SCHMIDGADEN	41,24	2 350	57	8477
09 3 76 160	SCHOENSEE, STADT	50,26	2 571	51	8476
09 3 76 161	SCHWANDORF, STADT	123,77	26 368	213	8460
09 3 76 162	SCHWARZACH B. NABBURG	27,39	1 316	48	8471
09 3 76 163	SCHWARZENFELD, MARKT	38,16	5 888	154	8472
09 3 76 164	SCHWARZHOFEN, MARKT	36,11	1 522	42	8467
09 3 76 167	STADLERN	10,54	671	64	8471
09 3 76 168	STEINBERG	20,30	1 415	70	8468
09 3 76 169	STULLN	15,52	1 234	80	8471
09 3 76 170	TEUBLITZ, STADT	38,23	6 709	175	8418
09 3 76 171	TEUNZ	30,73	1 695	55	8478
09 3 76 172	THANSTEIN	27,84	919	33	8471
09 3 76 173	TRAUSNITZ	17,62	1 029	58	8471
09 3 76 175	WACKERSDORF	33,29	3 782	114	8464
09 3 76 176	WEIDING	22,43	678	30	8471
09 3 76 178	WINKLARN, MARKT	33,75	1 338	40	8479
09 3 76 444	SCHWANDORF, GEMFR. GEBIETE	72,26	-	-	-
09 3 76	ZUSAMMEN ...	1 472,80	129 431	88	X

3 GEMEINDEN IN SYSTEMATISCHER ORDNUNG MIT SCHLUESSELNUMMER, FLAECHE, BEVOELKERUNG,
BEVOELKERUNGSDICHTE UND POSTLEITZAHL AM 31.12.1986

SCHLUESSEL- NUMMER	LAND, REG.-BEZIRK, KREIS, GEMEINDE	FLAECHE KM 2	BEVOEL- KERUNG	BEV.- DICHT JE KM 2	POST- LEIT- ZAHL
09 3 77	TIRSCHENREUTH				
	SITZ: TIRSCHENREUTH, STADT				
09 3 77 112	BAERNAU, STADT	74,44	3 651	49	8591
09 3 77 113	BRAND	9,48	1 153	122	8591
09 3 77 115	EBNATH	11,01	1 507	137	8591
09 3 77 116	ERBENDORF, STADT	57,26	4 725	83	8488
09 3 77 117	FALKENBERG, MARKT	30,28	879	29	8591
09 3 77 118	FRIEDENFELS	16,28	1 478	91	8591
09 3 77 119	FUCHSMUEHL, MARKT	14,80	1 867	126	8591
09 3 77 127	IMMENREUTH	18,06	1 909	106	8581
09 3 77 128	KASTL	20,75	1 224	59	8581
09 3 77 129	KEMNATH, STADT	53,94	4 934	91	8584
09 3 77 131	KONNERSREUTH, MARKT	23,32	1 746	75	8591
09 3 77 132	KRUMMENNAAB	17,71	1 685	95	8481
09 3 77 133	KULMAIN	32,30	2 076	64	8581
09 3 77 137	LEONBERG	51,36	997	19	8596
09 3 77 139	MAEHRING, MARKT	72,92	1 860	26	8591
09 3 77 141	MITTERTEICH, STADT	39,33	6 977	177	8596
09 3 77 142	NEUALBENREUTH, MARKT	50,13	1 414	28	8591
09 3 77 143	NEUSORG	17,88	2 118	118	8591
09 3 77 145	PECHBRUNN	26,73	1 629	61	8591
09 3 77 146	PLOESSBERG, MARKT	74,24	3 053	41	8591
09 3 77 148	PULLENREUTH	29,75	1 977	66	8591
09 3 77 149	REUTH B. ERBENDORF	16,90	1 180	70	8481
09 3 77 154	TIRSCHENREUTH, STADT	97,23	9 302	96	8593
09 3 77 157	WALDERSHOF, STADT	59,78	4 154	69	8598
09 3 77 158	WALDSASSEN, STADT	66,53	7 906	119	8595
09 3 77 159	WIESAU, MARKT	42,68	4 542	106	8597
09 3 77 444	TIRSCHENREUTH, GEMFR. GEBIETE	61,09	-	-	-
09 3 77	ZUSAMMEN ...	1 086,18	75 943	70	X
09 3	ZUSAMMEN ...	9 691,28	963 034	99	X
09 4	REG.-BEZ. OBERFRANKEN				
09 4 61 000	BAMBERG, STADT	54,73	69 591	1 272	8600
09 4 62 000	BAYREUTH, STADT	66,90	72 326	1 081	8580
09 4 63 000	COBURG, STADT	47,14	44 412	942	8630
09 4 64 000	HOF, STADT	57,89	50 623	874	8670
09 4 71	BAMBERG				
	SITZ: BAMBERG, STADT				
09 4 71 111	ALTENDORF	8,65	1 511	175	8602
09 4 71 115	BAUNACH, STADT	26,13	3 158	121	8611
09 4 71 117	BISCHBERG	17,55	5 341	304	8609
09 4 71 119	BREITENGUESSBACH	16,86	3 674	218	8613
09 4 71 120	BURGEBRACH, MARKT	88,38	4 923	56	8602
09 4 71 122	BURGWINDHEIM, MARKT	37,26	1 322	35	8602
09 4 71 123	BUTTENHEIM, MARKT	30,02	2 693	90	8602
09 4 71 128	EBRACH, MARKT	29,58	2 005	68	8612
09 4 71 131	FRENSDORF	43,87	3 520	80	8602
09 4 71 133	GERACH	6,15	924	150	8601
09 4 71 137	GUNDELSHEIM	3,78	2 820	746	8601
09 4 71 140	HALLSTADT, STADT	14,58	7 500	514	8605
09 4 71 142	HEILIGENSTADT I. OFR., MARKT	76,73	3 439	45	8551
09 4 71 145	HIRSCHAID, MARKT	41,02	8 695	212	8606
09 4 71 150	KEMMERN	8,27	2 175	263	8601
09 4 71 151	KOENIGSFELD	42,85	1 232	29	8601
09 4 71 152	LAUTER	12,40	1 058	85	8601
09 4 71 154	LISBERG	8,36	1 327	159	8602
09 4 71 155	LITZENDORF	25,85	4 861	188	8615
09 4 71 159	MEMMELSDORF	26,26	7 738	295	8608
09 4 71 165	OBERHAID	27,03	4 030	149	8616
09 4 71 169	PETTSTADT	9,86	1 452	147	8602

3 GEMEINDEN IN SYSTEMATISCHER ORDNUNG MIT SCHLUESSELNUMMER, FLAECHE, BEVOELKERUNG,
BEVOELKERUNGSDICHTE UND POSTLEITZAHL AM 31.12.1986

SCHLUESSEL- NUMMER	LAND, REG.-BEZIRK, KREIS, GEMEINDE	FLAECHE KM 2	BEVOEL- KERUNG	BEV.- DICHTE JE KM 2	POST- LEIT- ZAHL
09 4 71 172	POMMERSFELDEN	35,81	2 226	62	8602
09 4 71 173	PRIESENDORF	8,34	1 237	148	8602
09 4 71 174	RATTELSDORF, MARKT	37,27	3 938	106	8601
09 4 71 175	RECKENDORF	8,59	1 587	185	8601
09 4 71 185	SCHESSLITZ, STADT	89,59	6 446	72	8604
09 4 71 186	SCHOENBRUNN I. STEIGERWALD	24,69	1 725	70	8602
09 4 71 189	STADELHOFEN	41,08	1 233	30	8601
09 4 71 191	STEGAURACH	21,95	4 934	225	8602
09 4 71 195	STRULLENDORF	31,72	6 529	206	8618
09 4 71 207	VIERETH-TRUNSTADT	15,80	2 858	181	8602
09 4 71 208	WALSDORF	16,22	1 723	106	8602
09 4 71 209	WATTENDORF	22,23	688	31	8601
09 4 71 214	ZAPPENDORF, MARKT	30,52	3 835	126	8619
09 4 71 220	SCHLUESSELFELD, STADT	70,23	5 134	73	8602
09 4 71 444	BAMBERG, GEMFR. GEBIETE	112,60	-	-	-
09 4 71	ZUSAMMEN ...	1 168,08	119 491	102	X
09 4 72	BAYREUTH				
	SITZ: BAYREUTH, STADT				
09 4 72 111	AHORNTAL	41,69	2 014	48	8581
09 4 72 115	AUFSESS	29,39	1 296	44	8551
09 4 72 116	BAD BERNECK I. FICHELGEIRGE, STADT	33,59	4 866	145	8582
09 4 72 118	BETZENSTEIN, STADT	51,84	2 285	44	8571
09 4 72 119	BINDLACH	37,60	5 051	134	8589
09 4 72 121	BISCHOFSGRUEN	8,38	2 270	271	8583
09 4 72 127	CREUSSEN, STADT	57,65	4 630	80	8587
09 4 72 131	ECKERSDORF	36,20	4 784	132	8581
09 4 72 133	EMTMANNBERG	19,90	949	48	8581
09 4 72 138	FICHELBERG	4,90	2 154	440	8591
09 4 72 139	GEFREES, STADT	50,31	4 545	90	8586
09 4 72 140	GESEES	9,90	957	97	8581
09 4 72 141	GLASHUETTEN	3,53	1 069	303	8581
09 4 72 143	GOLDKRONACH, STADT	23,25	2 833	122	8581
09 4 72 146	HAAG	10,13	788	78	8587
09 4 72 150	HEINERSREUTH	14,63	3 329	228	8581
09 4 72 154	HOLLFELD, STADT	80,64	4 975	62	8607
09 4 72 155	HUMMELTAL	18,40	1 852	101	8581
09 4 72 156	KIRCHENPINGARTEN	27,53	1 126	41	8588
09 4 72 164	MEHLMEISEL	12,65	1 463	116	8591
09 4 72 166	MISTELBACH	6,12	1 530	250	8581
09 4 72 167	MISTELGAU	39,39	3 146	80	8581
09 4 72 175	PEGNITZ, STADT	99,98	13 231	132	8570
09 4 72 176	PLANKENFELS	14,01	749	53	8581
09 4 72 177	PLECH, MARKT	15,30	1 244	81	8571
09 4 72 179	POTTENSTEIN, STADT	73,23	4 862	66	8573
09 4 72 180	PREBITZ	20,98	1 010	48	8587
09 4 72 184	SCHNABELWAID, MARKT	21,28	895	42	8571
09 4 72 188	SEYBOTHENREUTH	15,69	727	46	8581
09 4 72 190	SEICHERSDORF	50,93	4 645	91	8585
09 4 72 197	WAISCHEFELD, STADT	55,65	2 874	52	8551
09 4 72 198	WARMENSTEINACH	7,42	2 842	383	8581
09 4 72 199	WEIDENBERG, MARKT	59,14	5 434	92	8588
09 4 72 444	BAYREUTH, GEMFR. GEBIETE	221,84	-	-	-
09 4 72	ZUSAMMEN ...	1 273,07	96 425	76	X
09 4 73	COBURG				
	SITZ: COBURG, STADT				
09 4 73 112	AHORN	19,85	4 233	213	8631
09 4 73 120	DOERFLES-ESBACH	3,82	3 391	888	8635
09 4 73 121	EBERSDORF B. COBURG	26,36	5 523	210	8624
09 4 73 132	GROSSHEIRATH	22,21	1 911	86	8621
09 4 73 134	GRUB A. FORST	11,97	2 764	231	8621
09 4 73 138	ITZGRUND	33,08	1 829	55	8621
09 4 73 141	LAUTERTAL	31,38	3 161	101	8631
09 4 73 144	MEEDER	73,59	3 583	49	8631
09 4 73 151	NEUSTADT B. COBURG, STADT	61,88	16 320	264	8632
09 4 73 153	NIEDERFUELLBACH	2,59	1 239	478	8631
09 4 73 158	RODACH B. COBURG, STADT	77,66	6 002	77	8634

3 GEMEINDEN IN SYSTEMATISCHER ORDNUNG MIT SCHLUESSELNUMMER, FLAECHE, BEVOELKERUNG,
BEVOELKERUNGSDICHTE UND POSTLEITZAHL AM 31.12.1986

SCHLUESSEL- NUMMER	LAND, REG.-BEZIRK, KREIS, GEMEINDE	FLAECHE KM 2	BEVOEL- KERUNG	BEV.- DICHTE JE KM 2	POST- LEIT- ZAHL
09 4 73 159	ROEDENTAL	49,97	11 864	237	8633
09 4 73 165	SESSLACH, STADT	72,47	3 664	51	8601
09 4 73 166	SONNEFELD	34,67	4 819	139	8625
09 4 73 170	UNTERSIEMAU	20,49	3 806	186	8621
09 4 73 174	WEIDHAUSEN B. COBURG	9,62	2 917	303	8621
09 4 73 175	WEITRAMSDORF	29,80	4 388	147	8631
09 4 73 444	COBURG, GEMFR. GEBIETE	10,11	-	-	-
09 4 73	ZUSAMMEN ...	591,52	81 414	138	X
09 4 74	FORCHHEIM				
	SITZ: FORCHHEIM, STADT				
09 4 74 119	DORMITZ	4,57	1 490	326	8524
09 4 74 121	EBERMANNSTADT, STADT	49,98	5 761	115	8553
09 4 74 122	EFFELTRICH	11,92	2 004	168	8521
09 4 74 123	EGGOLSHEIM, MARKT	49,04	5 055	103	8557
09 4 74 124	EGLOFFSTEIN, MARKT	28,03	1 805	64	8551
09 4 74 126	FORCHHEIM, STADT	40,00	28 808	720	8550
09 4 74 129	GOESSWEINSTEIN, MARKT	57,70	4 047	70	8556
09 4 74 132	GRAEFENBERG, STADT	37,90	3 632	96	8554
09 4 74 133	HALLERNDORF	31,54	2 915	92	8551
09 4 74 134	HAUSEN	10,92	2 942	269	8551
09 4 74 135	HEROLDSBACH	15,31	3 658	239	8551
09 4 74 137	HETZLES	11,74	1 058	90	8524
09 4 74 138	HILTPOLTSTEIN, MARKT	25,62	1 356	53	8551
09 4 74 140	IGENSDORF, MARKT	28,82	3 138	109	8551
09 4 74 143	KIRCHEHRENBACH	8,20	2 059	251	8551
09 4 74 144	KLEINSENDELBACH	7,49	1 225	164	8524
09 4 74 145	KUNREUTH	9,78	1 272	130	8551
09 4 74 146	LANGENSEDELBACH	9,58	2 560	267	8521
09 4 74 147	LEUTENBACH	19,38	1 498	77	8551
09 4 74 154	NEUNKIRCHEN A. BRAND, MARKT	26,37	6 496	246	8524
09 4 74 156	OBERTRUBACH	21,14	2 131	101	8571
09 4 74 158	PINZBERG	13,33	1 653	124	8551
09 4 74 160	POXDORF	5,16	1 394	270	8521
09 4 74 161	PRETZFELD, MARKT	24,20	2 154	89	8551
09 4 74 168	UNTERLEINLEITER	12,48	1 274	102	8551
09 4 74 171	WEILERSBACH	8,62	1 728	200	8551
09 4 74 173	WEISSENHOE	4,71	840	178	8551
09 4 74 175	WIESENTHAU	6,39	1 437	225	8551
09 4 74 176	WIESENTAL, MARKT	45,90	2 779	61	8551
09 4 74 444	FORCHHEIM, GEMFR. GEBIET	17,09	-	-	-
09 4 74	ZUSAMMEN ...	642,91	98 169	153	X
09 4 75	HOF				
	SITZ: HOF, STADT				
09 4 75 112	BAD STEBEN, MARKT	25,84	3 687	143	8675
09 4 75 113	BERG	38,86	2 505	64	8683
09 4 75 120	DOEHLAU	15,25	3 505	230	8671
09 4 75 123	FEILITZSCH	30,21	2 258	75	8671
09 4 75 127	GATTENDORF	22,18	937	42	8671
09 4 75 128	GEROLDSGRUEN	15,57	3 468	223	8682
09 4 75 136	HELMBRECHTS, STADT	58,65	9 929	169	8662
09 4 75 137	ISSIGAU	18,69	1 327	71	8671
09 4 75 141	KOEDITZ	31,66	2 278	72	8671
09 4 75 142	KONRADSREUTH	43,33	3 395	78	8684
09 4 75 145	LEUPOLDSGRUEN	10,26	1 360	133	8671
09 4 75 146	LICHTENBERG, STADT	9,47	1 087	115	8671
09 4 75 154	MUENCHBERG, STADT	68,79	11 650	169	8660
09 4 75 156	NAILA, STADT	37,05	8 609	232	8674
09 4 75 158	OBERTOTZAU, MARKT	21,50	5 235	243	8679
09 4 75 161	REGNITZLOS AU	39,91	2 553	64	8671
09 4 75 162	REHAU, STADT	80,33	10 036	125	8673
09 4 75 165	SCHAUENSTEIN, STADT	26,66	2 282	86	8685
09 4 75 168	SCHWARZENBACH A. D. SAALE, STADT	55,85	8 208	147	8676
09 4 75 169	SCHWARZENBACH A. WALD, STADT	36,66	5 692	155	8678
09 4 75 171	SELBITZ, STADT	27,68	4 797	173	8677
09 4 75 174	SPARNECK, MARKT	9,49	1 833	193	8663
09 4 75 175	STAMMBACH, MARKT	34,66	2 723	79	8664

3 GEMEINDEN IN SYSTEMATISCHER ORDNUNG MIT SCHLUESSELNUMMER, FLAECHE, BEVOELKERUNG,
BEVOELKERUNGSDICHTE UND POSTLEITZAHL AM 31.12.1986

SCHLUESSEL- NUMMER	LAND, REG.-BEZIRK, KREIS, GEMEINDE	FLAECHE KM 2	BEVOEL- KERUNG	BEV.- DICHTE JE KM 2	POST- LEIT- ZAHL
09 4 75 181	TOEPEN	20,80	1 049	50	8671
09 4 75 182	TROGEN	12,32	1 312	106	8671
09 4 75 184	WEISSDORF	21,84	1 256	58	8661
09 4 75 189	ZELL, MARKT	27,47	2 114	77	8665
09 4 75 444	HOF, GEMFR. GEBIETE	51,33	-	-	-
09 4 75	ZUSAMMEN ...	892,31	105 085	118	X
09 4 76	KRONACH				
	SITZ: KRONACH, STADT				
09 4 76 145	KRONACH, STADT	66,99	17 769	265	8640
09 4 76 146	KUEPS, MARKT	35,64	7 077	199	8643
09 4 76 152	LUDWIGSSTADT, STADT	56,04	3 869	69	8642
09 4 76 154	MITWITZ, MARKT	33,19	3 007	91	8621
09 4 76 159	NORDHALBEN, MARKT	16,98	2 280	134	8646
09 4 76 164	PRESSIG, MARKT	49,69	4 352	88	8644
09 4 76 166	REICHENBACH	8,41	989	118	8641
09 4 76 171	SCHNECKENLOHE	9,31	1 169	126	8621
09 4 76 175	STEINBACH A. WALD	33,78	3 657	108	8641
09 4 76 177	STEINWIENEN, MARKT	40,65	3 953	97	8645
09 4 76 178	STOCKHEIM	25,36	5 167	204	8647
09 4 76 179	TETTAU, MARKT	12,89	2 789	216	8648
09 4 76 180	TEUSCHNITZ, STADT	33,99	2 430	71	8641
09 4 76 182	TSCHIRN	13,46	722	54	8641
09 4 76 183	MARKTRODACH, MARKT	33,33	3 620	109	8641
09 4 76 184	WALLENFELS, STADT	45,62	3 513	77	8649
09 4 76 185	WEISSENBRUNN	26,40	3 072	116	8641
09 4 76 189	WILHELMSTHAL	41,44	4 122	99	8641
09 4 76 444	KRONACH, GEMFR. GEBIETE	68,38	-	-	-
09 4 76	ZUSAMMEN ...	651,55	73 557	113	X
09 4 77	KULMBACH				
	SITZ: KULMBACH, STADT				
09 4 77 117	GRAFENGEGAIG, MARKT	20,81	1 129	54	8651
09 4 77 118	GUTTENBERG	10,66	482	45	8651
09 4 77 119	HARSDORF	11,25	766	68	8581
09 4 77 121	HIMMELKRON	23,06	2 832	123	8581
09 4 77 124	KASENDORF, MARKT	39,01	2 224	57	8658
09 4 77 127	KOEDNITZ	19,62	1 740	89	8651
09 4 77 128	KULMBACH, STADT	92,76	27 364	295	8650
09 4 77 129	KUPFERBERG, STADT	8,28	1 097	132	8651
09 4 77 135	LUDWIGSCHORGAST, MARKT	5,95	873	147	8651
09 4 77 136	MAINLEUS	47,51	6 127	129	8653
09 4 77 138	MARKTLEUGAST, MARKT	33,88	3 706	109	8654
09 4 77 139	MARKTSCHORGAST, MARKT	15,77	1 502	95	8581
09 4 77 142	NEUDROSSENFELD	45,43	2 998	66	8581
09 4 77 143	NEUENMARKT	18,95	2 862	151	8655
09 4 77 148	PRESSECK, MARKT	52,14	2 320	44	8657
09 4 77 151	RUGENDORF	17,39	976	56	8651
09 4 77 156	STADTSTEINACH, STADT	39,78	3 604	91	8652
09 4 77 157	THURNAU, MARKT	57,25	3 914	68	8656
09 4 77 158	TREBGAST	17,08	1 594	93	8651
09 4 77 159	UNTERSTEINACH	11,42	1 955	171	8659
09 4 77 163	WIRSBERG, MARKT	17,21	1 963	114	8655
09 4 77 164	WONSEES, MARKT	36,79	1 018	28	8601
09 4 77 444	KULMBACH, GEMFR. GEBIETE	14,50	-	-	-
09 4 77	ZUSAMMEN ...	656,50	73 046	111	X
09 4 78	LICHTENFELS				
	SITZ: LICHTENFELS, STADT				
09 4 78 111	ALTENKUNSTADT	28,90	4 692	162	8621
09 4 78 116	BURBKUNSTADT, STADT	40,59	6 438	159	8622
09 4 78 120	EBENSFELD, MARKT	68,73	5 255	76	8629
09 4 78 127	HOCHSTADT A. MAIN	13,77	1 631	118	8621
09 4 78 139	LICHTENFELS, STADT	107,22	20 021	187	8620
09 4 78 143	MARKTGRAITZ, MARKT	3,74	1 240	332	8627

3 GEMEINDEN IN SYSTEMATISCHER ORDNUNG MIT SCHLUESSELNUMMER, FLAECHE, BEVOELKERUNG,
BEVOELKERUNGSDICHTE UND POSTLEITZAHL AM 31.12.1986

SCHLUESSEL- NUMMER	LAND, REG.-BEZIRK, KREIS, GEMEINDE	FLAECHE KM 2	BEVOEL- KERUNG	BEV.- DICHTE JE KM 2	POST- LEIT- ZAHL
09 4 78 144	MARKTZEULN, MARKT	6,88	1 499	218	8621
09 4 78 145	MICHELAU I. OFR.	19,52	6 317	324	8626
09 4 78 155	REDWITZ A. D. RODACH	14,66	3 145	215	8627
09 4 78 165	STAFFELSTEIN, STADT	99,04	10 098	102	8623
09 4 78 176	WEISMAIN, STADT	81,04	4 446	55	8629
09 4 78 444	LICHTENFELS, GEMFR. GEBIETE	37,75	-	-	-
09 4 78	ZUSAMMEN ...	521,84	64 782	124	X
09 4 79	WUNSIEDEL I. FICHTELGEBIRGE				
	SITZ: WUNSIEDEL, STADT				
09 4 79 111	BAD ALEXANDERSBAD	8,85	1 496	169	8591
09 4 79 112	ARZBERG, STADT	35,49	7 247	204	8594
09 4 79 126	HOECHSTAEDT B. THIERSHEIM	14,91	1 062	71	8671
09 4 79 127	HOHENBERG A. D. EGER, STADT	8,21	1 573	192	8591
09 4 79 129	KIRCHENLAMITZ, STADT	42,30	4 433	105	8686
09 4 79 135	MARKTLEUTHEN, STADT	33,66	4 099	122	8688
09 4 79 136	MARKTREDWITZ, STADT	49,62	18 405	371	8590
09 4 79 138	NAGEL	7,79	1 838	236	8591
09 4 79 145	ROESLAU	29,84	2 710	91	8689
09 4 79 147	SCHIRNDING, MARKT	7,91	1 733	219	8591
09 4 79 150	SCHOENWALD, STADT	19,18	3 984	208	8671
09 4 79 152	SELB, STADT	61,38	20 044	327	8672
09 4 79 158	THIERSHEIM, MARKT	23,69	2 059	87	8591
09 4 79 159	THIERSTEIN, MARKT	11,36	1 390	122	8671
09 4 79 161	TROESTAU	19,28	2 443	127	8591
09 4 79 166	WEISSENSTADT, STADT	42,21	3 751	89	8687
09 4 79 169	WUNSIEDEL, STADT	54,89	10 057	183	8592
09 4 79 444	WUNSIEDEL I. FICHTELGEBIRGE, GEMFR. GEBIET	136,17	-	-	-
09 4 79	ZUSAMMEN ...	606,74	88 324	146	X
09 4	ZUSAMMEN ...	7 231,18	1 037 245	143	X
09 5	REG.-BEZ. MITTELFRANKEN				
09 5 61 000	ANSBACH, STADT	99,93	37 451	375	8800
09 5 62 000	ERLANGEN, STADT	76,97	100 200	1 302	8520
09 5 63 000	FUERTH, STADT	63,35	98 203	1 550	8510
09 5 64 000	NUERNBERG, STADT	185,77	467 392	2 516	8500
09 5 65 000	SCHWABACH, STADT	40,71	35 627	875	8540
09 5 71	ANSBACH				
	SITZ: ANSBACH, STADT				
09 5 71 111	ADELSHOFEN	27,14	938	35	8801
09 5 71 113	ARBERG, MARKT	31,31	1 912	61	8826
09 5 71 114	AURACH	36,68	2 412	66	8801
09 5 71 115	BECHHOFEN, MARKT	61,95	5 183	84	8809
09 5 71 122	BRUCKBERG	7,62	1 470	193	8802
09 5 71 125	BUCH A. WALD	26,47	798	30	8801
09 5 71 127	BURGOBERBACH	12,59	2 631	209	8802
09 5 71 128	BURK	14,22	1 022	72	8802
09 5 71 130	COLMBERG, MARKT	38,35	1 637	43	8801
09 5 71 132	DENTLEIN A. FORST, MARKT	18,03	2 439	135	8801
09 5 71 134	DIEBACH	22,37	853	38	8813
09 5 71 135	DIETENHOFEN, MARKT	63,97	4 272	67	8501
09 5 71 136	DINKELSBUEHL, STADT	75,13	10 520	140	8804
09 5 71 137	DOMBUEHL, MARKT	17,90	1 107	62	8801
09 5 71 139	DUERRWANGEN, MARKT	23,03	2 229	97	8817
09 5 71 141	EHINGEN	47,63	1 843	39	8821
09 5 71 145	FEUCHTWANGEN, STADT	137,37	10 371	75	8805
09 5 71 146	FLACHSLANDEN, MARKT	40,90	2 183	53	8802
09 5 71 152	GEBSATTEL	19,12	1 376	72	8801
09 5 71 154	GEROLFINGEN	12,59	1 011	80	8821
09 5 71 155	GESLAU	41,96	1 280	31	8801

3 GEMEINDEN IN SYSTEMATISCHER ORDNUNG MIT SCHLUESSELNUMMER, FLAECHE, BEVOELKERUNG,
BEVOELKERUNGSDICHTE UND POSTLEITZAHL AM 31.12.1986

SCHLUESSEL- NUMMER	LAND, REG.-BEZIRK, KREIS, GEMEINDE	FLAECHE KM 2	BEVOEL- KERUNG	BEV.- DICHTE JE KM 2	POST- LEIT- ZAHL
09 5 71 165	HEILSBRONN, STADT	62,21	7 089	114	8807
09 5 71 166	HERRIEDEN, STADT	81,71	6 280	77	8808
09 5 71 169	INSINGEN	21,32	891	42	8801
09 5 71 170	LANGFURTH	21,17	1 845	87	8821
09 5 71 171	LEHRBERG, MARKT	50,87	2 512	49	8818
09 5 71 174	LEUTERSHAUSEN, STADT	84,13	4 851	58	8811
09 5 71 175	LICHTENAU, MARKT	41,31	3 445	83	8814
09 5 71 177	MERKENDORF, STADT	26,07	2 225	85	8828
09 5 71 178	MITTELESCHENBACH	10,53	1 341	127	8821
09 5 71 179	MOENCHSROTH	11,93	1 217	102	8801
09 5 71 180	NEUENDETTLSAU	33,77	6 879	204	8806
09 5 71 181	NEUSITZ	13,71	1 528	111	8803
09 5 71 183	OBERDACHSTETTEN	23,66	1 257	53	8802
09 5 71 188	OHRENBACH	22,71	730	32	8801
09 5 71 189	ORNBAD, STADT	15,16	1 384	91	8829
09 5 71 190	PETERSAURACH	41,81	4 037	97	8815
09 5 71 192	ROECKINGEN	10,91	653	60	8821
09 5 71 193	ROTHENBURG OB DER TAUBER, STADT	41,76	11 171	268	8803
09 5 71 194	RUEGLAND	20,89	1 118	54	8802
09 5 71 196	SACHSEN B. ANSBACH	21,03	3 074	146	8802
09 5 71 198	SCHILLINGSFUERST, STADT	27,55	2 222	81	8813
09 5 71 199	SCHNELLDORF	51,59	2 971	58	8816
09 5 71 200	SCHOPFLOCH, MARKT	15,34	2 554	166	8819
09 5 71 205	STEINSFELD	31,78	1 150	36	8801
09 5 71 208	UNTERSCHWANINGEN	18,57	846	46	8821
09 5 71 214	WASSERTRUEDINGEN, STADT	53,58	5 285	99	8822
09 5 71 216	WEIDENBACH, MARKT	21,71	2 182	101	8825
09 5 71 217	WEIHENZELL	45,15	2 059	46	8802
09 5 71 218	WEILTINGEN, MARKT	24,01	1 240	52	8821
09 5 71 222	WETTRINGEN	21,47	853	40	8801
09 5 71 223	WIESETH	20,63	1 244	60	8802
09 5 71 224	WILBURGSTETTEN	25,30	1 860	74	8801
09 5 71 225	WINDELSBACH	38,53	932	24	8801
09 5 71 226	WINDSBACH, STADT	68,15	4 844	71	8812
09 5 71 227	WITTELSHOFEN	24,22	1 194	49	8821
09 5 71 228	WOERNITZ	24,41	1 158	47	8801
09 5 71 229	WOLFRAMS-ESCHENBACH, STADT	25,46	2 008	79	8802
09 5 71 444	ANSBACH, GEMFR. GEBIET	1,82	-	-	-
09 5 71	ZUSAMMEN ...	1 972,26	155 616	79	X
09 5 72	ERLANGEN-HOECHSTADT				
	SITZ: ERLANGEN, STADT				
09 5 72 111	ADELSDORF	31,62	5 688	180	8555
09 5 72 114	AURACHTAL	18,40	2 025	110	8521
09 5 72 115	BAIERSDORF, STADT	11,77	6 095	518	8523
09 5 72 119	BUBENREUTH	4,13	4 197	1 016	8526
09 5 72 120	BUCKENHOF	1,38	2 937	2 128	8520
09 5 72 121	ECKENTAL, MARKT	29,71	11 613	391	8501
09 5 72 126	GREMSDORF	13,01	1 246	96	8551
09 5 72 127	GROSSENSEEBACH	7,21	1 858	258	8521
09 5 72 130	HEMHOFEN	6,85	4 409	644	8551
09 5 72 131	HEROLDSBERG, MARKT	11,04	6 343	575	8501
09 5 72 132	HERZOGENAURACH, STADT	47,73	18 447	386	8522
09 5 72 133	HESSDORF	24,79	2 673	108	8521
09 5 72 135	HOECHSTADT A. D. AISCH, STADT	70,84	10 868	153	8552
09 5 72 137	KALCHREUTH	10,84	2 378	219	8501
09 5 72 139	LONNERSTADT, MARKT	22,79	1 599	70	8531
09 5 72 141	MARLOFFSTEIN	6,63	1 547	233	8525
09 5 72 142	MOEHRENDORF	13,17	3 571	271	8521
09 5 72 143	MUEHLHAUSEN, MARKT	16,61	1 323	80	8602
09 5 72 147	OBERREICHENBACH	4,82	766	159	8521
09 5 72 149	ROETTENBACH	7,74	4 084	528	8551
09 5 72 154	SPARDORF	3,22	1 966	611	8521
09 5 72 158	UTTENREUTH	5,93	4 885	824	8525
09 5 72 159	VESTENBERGSGREUTH, MARKT	31,88	1 128	35	8531
09 5 72 160	WACHENROTH, MARKT	23,17	1 479	64	8602
09 5 72 164	WEISENDORF, MARKT	36,72	4 063	111	8521
09 5 72 444	ERLANGEN-HOECHSTADT, GEMFR. GEBIETE	102,90	-	-	-
09 5 72	ZUSAMMEN ...	564,90	107 188	190	X

3 GEMEINDEN IN SYSTEMATISCHER ORDNUNG MIT SCHLUESSELNUMMER, FLAECHE, BEVOELKERUNG,
BEVOELKERUNGSDICHTE UND POSTLEITZAHL AM 31.12.1986

SCHLUESSEL- NUMMER	LAND, REG.-BEZIRK, KREIS, GEMEINDE	FLAECHE KM 2	BEVOEL- KERUNG	BEV.- DICHTE JE KM 2	POST- LEIT- ZAHL
09 5 73	FUERTH				
	SITZ: FUERTH, STADT				
09 5 73 111	AMMERNDORF, MARKT	5,06	1 243	246	8501
09 5 73 114	CADOLZBURG, MARKT	45,44	8 043	177	8501
09 5 73 115	GROSSHABERSDORF	35,50	3 386	95	8501
09 5 73 120	LANGENZENN, STADT	46,56	8 140	175	8506
09 5 73 122	OBERASBACH	12,12	15 013	1 239	8507
09 5 73 123	OBERMICHELBAACH	9,29	1 890	203	8501
09 5 73 124	PUSCHENDORF	3,39	1 630	481	8501
09 5 73 125	ROSSTAL, MARKT	44,41	8 033	181	8501
09 5 73 126	SEUKENDORF	8,50	2 176	256	8501
09 5 73 127	STEIN, STADT	19,51	13 383	686	8504
09 5 73 129	TUCHENBACH	6,50	954	147	8501
09 5 73 130	VEITSBRONN	15,90	5 584	351	8501
09 5 73 133	WILHERMSDORF, MARKT	26,63	4 009	151	8534
09 5 73 134	ZIRNDORF, STADT	28,78	20 624	717	8502
09 5 73	ZUSAMMEN ...	307,59	94 108	306	X
09 5 74	NUERNBERGER LAND				
	SITZ: LAUF A. D. PEGNITZ, STADT				
09 5 74 111	ALFELD	17,95	1 045	58	8561
09 5 74 112	ALTDORF B. NUERNBERG, STADT	48,59	12 795	263	8503
09 5 74 117	BURGTANN	39,18	9 116	233	8501
09 5 74 120	ENGELTHAL	13,61	1 113	82	8561
09 5 74 123	FEUCHT, MARKT	9,19	11 861	1 291	8501
09 5 74 128	HAPPURG	42,60	3 446	81	8569
09 5 74 129	HARTENSTEIN	22,80	1 412	62	8564
09 5 74 131	HENFENFELD	6,65	1 680	253	8561
09 5 74 132	HERSBRUCK, STADT	22,89	11 089	484	8562
09 5 74 135	KIRCHENSITTENBACH	43,20	2 051	47	8565
09 5 74 138	LAUF A. D. PEGNITZ, STADT	59,82	22 217	371	8560
09 5 74 139	LEINBURG	29,41	5 376	183	8566
09 5 74 140	NEUHAUS A. D. PEGNITZ, MARKT	23,95	2 831	118	8574
09 5 74 141	NEUNKIRCHEN A. SAND	14,13	4 217	298	8567
09 5 74 145	OFFENHAUSEN	22,49	1 369	61	8561
09 5 74 146	OTTENSOOS	10,02	1 643	164	8561
09 5 74 147	POMMELSBRUNN	50,04	4 864	97	8561
09 5 74 150	REICHENSCHWAND	6,84	2 006	293	8561
09 5 74 152	ROETHENBACH A. D. PEGNITZ, STADT	13,13	11 891	906	8505
09 5 74 154	RUECKERSDORF	3,57	4 076	1 142	8501
09 5 74 155	SCHNAITTACH, MARKT	49,36	6 982	141	8563
09 5 74 156	SCHWAIG B. NUERNBERG	5,91	8 215	1 390	8501
09 5 74 157	SCHWARZENBRUCK	22,21	8 405	378	8501
09 5 74 158	SIMMELSDORF	40,85	3 044	75	8568
09 5 74 160	VELDEN, STADT	21,33	1 739	82	8564
09 5 74 161	VORRA	22,08	1 723	78	8561
09 5 74 164	WINKELHAID	6,52	3 471	532	8501
09 5 74 444	NUERNBERGER LAND, GEMFR. GEBIETE	132,35	-	-	-
09 5 74	ZUSAMMEN ...	800,67	149 677	187	X
09 5 75	NEUSTADT A.D.AISCH-BAD WINDSHEIM				
	SITZ: NEUSTADT A. D. AISCH, STADT				
09 5 75 112	BAD WINDSHEIM, STADT	78,35	11 140	142	8532
09 5 75 113	BAUDENBACH, MARKT	22,09	956	43	8531
09 5 75 115	BURGBERNHEIM, STADT	42,30	2 587	61	8801
09 5 75 116	BURGHASLACH, MARKT	44,02	2 056	47	8602
09 5 75 117	DACHSBACH, MARKT	20,55	1 399	68	8531
09 5 75 118	DIESPECK	21,00	2 955	141	8531
09 5 75 119	DIETERSHEIM	31,21	1 722	55	8531
09 5 75 121	EMSKIRCHEN, MARKT	67,29	4 858	72	8535
09 5 75 122	ERGERSHEIM	30,05	1 029	34	8531
09 5 75 124	GALLMERSGARTEN	15,23	744	49	8801
09 5 75 125	GERHARDSHOFEN	27,21	1 347	50	8531
09 5 75 127	GOLLHOFEN	17,04	742	44	8701
09 5 75 128	GUTENSTETTEN	21,34	1 072	50	8531

3 GEMEINDEN IN SYSTEMATISCHER ORDNUNG MIT SCHLUESSELNUMMER, FLAECHE, BEVOELKERUNG,
BEVOELKERUNGSDICHTE UND POSTLEITZAHL AM 31.12.1986

SCHLUESSEL- NUMMER	LAND, REG.-BEZIRK, KREIS, GEMEINDE	FLAECHE KM 2	BEVOEL- KERUNG	BEV.- DICHTE JE KM 2	POST- LEIT- ZAHL
09 5 75 129	HAGENBUECHACH	11,49	810	70	8531
09 5 75 130	HEMMERSHEIM	23,83	668	28	8701
09 5 75 133	ILLESHEIM	21,43	799	37	8531
09 5 75 134	IPPESHEIM, MARKT	23,56	1 110	47	8701
09 5 75 135	IPSHEIM, MARKT	42,25	1 776	42	8531
09 5 75 138	LANGENFELD	7,20	755	105	8531
09 5 75 143	MARKTBURGEL, MARKT	24,20	1 457	60	8801
09 5 75 144	MARKT BIBART, MARKT	30,10	1 873	62	8536
09 5 75 145	MARKT ERLBACH, MARKT	60,88	4 153	68	8531
09 5 75 146	MARKT NORDHEIM, MARKT	39,33	1 074	27	8531
09 5 75 147	MARKT TASCHENDORF, MARKT	27,69	960	35	8531
09 5 75 150	MUENCHSTEINACH	29,45	1 340	46	8531
09 5 75 152	NEUHOF A. D. ZENN, MARKT	30,84	1 751	57	8501
09 5 75 153	NEUSTADT A. D. AISCH, STADT	61,23	10 627	174	8530
09 5 75 155	OBERICKELSHEIM	18,23	632	35	8701
09 5 75 156	OBERNZENN, MARKT	39,62	2 546	64	8802
09 5 75 157	OBERSCHENFELD, MARKT	42,26	1 126	27	8531
09 5 75 161	SCHENFELD, STADT	45,09	4 297	95	8533
09 5 75 163	SIMMERSHOFEN	34,17	996	29	8704
09 5 75 165	SUGENHEIM, MARKT	63,35	2 273	36	8531
09 5 75 166	TRAUTSKIRCHEN	19,82	1 149	58	8501
09 5 75 167	UEHLFELD, MARKT	31,21	2 271	73	8531
09 5 75 168	UFFENHEIM, STADT	59,46	5 420	91	8704
09 5 75 179	WEIGENHEIM	32,75	919	28	8704
09 5 75 181	WILHELMSDORF	7,77	992	128	8531
09 5 75 444	NEUSTADT A.D.AISCH-BAD WINDSHEIM, GEMFR.G	2,74	-	-	-
09 5 75	ZUSAMMEN ...	1 267,63	84 381	67	X
09 5 76	ROTH				
	SITZ: ROTH, STADT				
09 5 76 111	ABENBERG, STADT	48,39	4 718	97	8549
09 5 76 113	ALLERSBERG, MARKT	59,64	6 900	116	8501
09 5 76 117	BUECHENBACH	30,77	4 140	135	8541
09 5 76 121	GEORGENSEGMUEND	46,96	5 125	109	8544
09 5 76 122	GREIDING, STADT	103,84	6 044	58	8547
09 5 76 126	HEIDECK, STADT	58,57	3 939	67	8548
09 5 76 127	HILPOLTSTEIN, STADT	89,44	9 898	111	8543
09 5 76 128	KAMMERSTEIN	37,11	2 276	61	8541
09 5 76 132	SCHWANSTETTEN, MARKT	32,44	6 180	191	8501
09 5 76 137	REDNITZHEMBACH	13,01	5 416	416	8540
09 5 76 141	ROETTENBACH	21,68	2 304	106	8541
09 5 76 142	ROHR	46,51	2 783	60	8541
09 5 76 143	ROTH, STADT	96,26	24 058	250	8542
09 5 76 147	SPALT, STADT	55,74	4 711	85	8545
09 5 76 148	THALMAESSING, MARKT	80,53	4 863	60	8546
09 5 76 151	WENDELSTEIN, MARKT	50,01	13 858	277	8508
09 5 76 444	ROTH, GEMFR. GEBIETE	24,42	-	-	-
09 5 76	ZUSAMMEN ...	895,32	107 213	120	X
09 5 77	WEISSENBURG-GUNZENHAUSEN				
	SITZ: WEISSENBURG I. BAY., STADT				
09 5 77 111	ABSBERG, MARKT	18,98	1 162	61	8821
09 5 77 113	ALESHEIM	20,44	905	44	8831
09 5 77 114	MUHR A. SEE	10,95	1 494	136	8823
09 5 77 115	BERGEN	19,89	991	50	8837
09 5 77 120	BURGSALACH	19,30	982	51	8837
09 5 77 122	DITTENHEIM	29,33	1 547	53	8821
09 5 77 125	ELLINGEN, STADT	31,19	3 110	100	8836
09 5 77 127	ETTENSTATT	15,95	758	48	8831
09 5 77 133	GNOTZHEIM, MARKT	12,48	685	55	8821
09 5 77 136	GUNZENHAUSEN, STADT	82,48	14 927	181	8820
09 5 77 138	HAUNDORF	51,35	1 907	37	8827
09 5 77 140	HEIDENHEIM, MARKT	52,30	2 489	48	8824
09 5 77 141	HOETTINGEN	19,34	1 000	52	8831
09 5 77 148	LANGENALTHEIM	39,06	2 193	56	8831
09 5 77 149	MARKT BEROLZHEIM, MARKT	14,54	1 160	80	8831
09 5 77 150	MEINHEIM	16,35	772	47	8831
09 5 77 151	NENNSLINGEN, MARKT	21,96	1 349	61	8837

3 GEMEINDEN IN SYSTEMATISCHER ORDNUNG MIT SCHLUESSELNUMMER, FLAECHE, BEVOELKERUNG,
BEVOELKERUNGSDICHTE UND POSTLEITZAHL AM 31.12.1986

SCHLUESSEL- NUMMER	LAND, REG.-BEZIRK, KREIS, GEMEINDE	FLAECHE KM 2	BEVOEL- KERUNG	BEV.- DICHTE JE KM 2	POST- LEIT- ZAHL
09 5 77 158	PAPPENHEIM, STADT	64,30	4 097	64	8834
09 5 77 159	PFOFELD	23,88	1 174	49	8821
09 5 77 161	PLEINFELD, MARKT	71,46	6 039	85	8835
09 5 77 162	POLSINGEN	33,92	1 825	54	8831
09 5 77 163	RAITENBUCH	38,20	966	25	8837
09 5 77 168	SOLNHOFEN	13,57	1 530	113	8838
09 5 77 172	THEILENHOFEN	20,33	969	48	8821
09 5 77 173	TREUCHTLINGEN, STADT	103,38	11 848	115	8830
09 5 77 177	WEISSENBURG I. BAY., STADT	97,56	17 170	176	8832
09 5 77 179	WESTHEIM	28,32	1 157	41	8821
09 5 77	ZUSAMMEN ...	970,81	84 206	87	X
09 5	ZUSAMMEN ...	7 245,91	1 521 262	210	X
09 6	REG.-BEZ. UNTERFRANKEN				
09 6 61 000	ASCHAFFENBURG, STADT	62,56	59 646	953	8750
09 6 62 000	SCHWEINFURT, STADT	35,88	50 568	1 409	8720
09 6 63 000	WUERZBURG, STADT	87,85	127 050	1 446	8700
09 6 71	ASCHAFFENBURG				
	SITZ: ASCHAFFENBURG, STADT				
09 6 71 111	ALZENAU I. UFR., STADT	59,29	15 716	265	8755
09 6 71 112	BESSENBAACH	29,98	4 728	158	8751
09 6 71 113	BLANKENBACH	3,96	1 251	316	8752
09 6 71 114	KARLSTEIN A. MAIN	12,68	6 917	546	8757
09 6 71 119	GEISELBACH	9,52	1 637	172	8752
09 6 71 120	GLATTBACH	3,53	3 175	899	8752
09 6 71 121	GOLDBACH	10,98	8 814	803	8758
09 6 71 122	GROSSOSTHEIM, MARKT	44,29	13 171	297	8754
09 6 71 124	HAIBACH	7,35	7 620	1 037	8751
09 6 71 126	HEIGENBRUECKEN	6,70	2 409	360	8751
09 6 71 127	HEIMBUCHENTHAL	17,15	2 035	119	8751
09 6 71 128	HEINRICHSTHAL	4,49	862	192	8752
09 6 71 130	HOESBACH	30,59	11 875	388	8759
09 6 71 133	JOHANNESBERG	13,63	3 323	244	8752
09 6 71 134	KAHL A. MAIN	10,64	7 366	692	8756
09 6 71 135	KLEINKAHL	11,86	1 608	136	8752
09 6 71 136	KLEINOSTHEIM	13,90	7 187	517	8752
09 6 71 138	KROMBACH	10,65	1 779	167	8752
09 6 71 139	LAUFACH	15,62	4 602	295	8752
09 6 71 140	MAINASCHAFF	7,24	7 028	971	8752
09 6 71 141	MESPELBRUNN	15,53	2 026	130	8751
09 6 71 143	MOENBRIS, MARKT	35,91	10 682	297	8752
09 6 71 148	ROTHENBUCH	7,05	1 557	221	8751
09 6 71 150	SAILAUF	13,81	3 120	226	8752
09 6 71 152	SCHOELLKRIPPEN, MARKT	12,65	3 065	242	8752
09 6 71 153	SOMMERKAHL	5,46	1 056	193	8752
09 6 71 155	STOCKSTADT A. MAIN	18,87	6 479	343	8751
09 6 71 156	WALDASCHAFF	6,60	3 508	532	8752
09 6 71 157	WEIBERSBRUNN	2,84	2 081	733	8751
09 6 71 159	WESTERNGRUND	8,88	1 607	181	8752
09 6 71 160	DAMMBACH	18,47	1 774	96	8751
09 6 71 162	WIESEN	5,64	1 047	186	8752
09 6 71 444	ASCHAFFENBURG, GEMFR. GEBIETE	223,30	-	-	-
09 6 71	ZUSAMMEN ...	699,06	151 105	216	X
09 6 72	BAD KISSINGEN				
	SITZ: BAD KISSINGEN, STADT				
09 6 72 111	AURA A. D. SAALE	6,73	771	115	8737
09 6 72 112	BAD BOCKLET, MARKT	28,09	3 762	134	8733
09 6 72 113	BAD BRUECKENAU, STADT	19,96	6 677	335	8788
09 6 72 114	BAD KISSINGEN, STADT	59,02	21 092	357	8730
09 6 72 117	BURKARDROTH, MARKT	60,45	7 319	121	8736
09 6 72 121	ELFERSHAUSEN, MARKT	34,92	2 873	82	8731

3 GEMEINDEN IN SYSTEMATISCHER ORDNUNG MIT SCHLUESSELNUMMER, FLAECHE, BEVOELKERUNG,
BEVOELKERUNGSDICHTE UND POSTLEITZAHL AM 31.12.1986

SCHLUESSEL- NUMMER	LAND, REG.-BEZIRK, KREIS, GEMEINDE	FLAECHE KM 2	BEVOEL- KERUNG	BEV.- DICHTE JE KM 2	POST- LEIT- ZAHL
09 6 72 122	EUERDORF, MARKT	16,36	1 556	95	8737
09 6 72 124	FUCHSSTADT	18,30	1 446	79	8731
09 6 72 126	GERODA, MARKT	16,79	999	59	8781
09 6 72 127	HAMMELBURG, STADT	128,92	12 353	96	8783
09 6 72 131	MASSBACH, MARKT	59,31	4 389	74	8734
09 6 72 134	MOTTEN	16,19	1 670	103	8781
09 6 72 135	MUENNERSTADT, STADT	82,31	7 857	95	8732
09 6 72 136	NUEDLINGEN	26,34	3 493	133	8738
09 6 72 138	OBERLEICHTERSBACH	27,52	1 739	63	8781
09 6 72 139	OBERTHULBA, MARKT	52,48	4 210	80	8731
09 6 72 140	OERLENBACH	33,40	5 187	155	8735
09 6 72 142	RAMSTHAL	10,42	1 085	104	8731
09 6 72 143	RANNUNGEN	17,35	1 099	63	8721
09 6 72 145	RIEDENBERG	13,23	1 214	92	8781
09 6 72 149	SCHONDRA, MARKT	28,51	1 563	55	8781
09 6 72 155	SULZTHAL, MARKT	15,10	864	57	8737
09 6 72 157	THUNDORF I. UFR.	15,58	1 099	71	8734
09 6 72 161	WARTMANNSTROTH	53,44	2 292	43	8781
09 6 72 163	WILDFLECKEN, MARKT	73,69	2 930	40	8789
09 6 72 166	ZEITLOFS, MARKT	27,56	2 167	79	8787
09 6 72 444	BAD KISSINGEN, GEMFR. GEBIETE	194,89	-	-	-
09 6 72	ZUSAMMEN ...	1 136,86	101 706	89	X
09 6 73	RHOEN-GRABFELD				
	SITZ: BAD NEUSTADT A. D. SAALE, STADT				
09 6 73 113	AUBSTADT	11,93	744	62	8741
09 6 73 114	BAD NEUSTADT A. D. SAALE, STADT	36,89	13 851	375	8740
09 6 73 116	BASTHEIM	41,74	2 641	63	8741
09 6 73 117	BISCHOFSSHEIM A. D. RHOEN, STADT	67,78	4 620	68	8743
09 6 73 123	FLADUNGEN, STADT	46,35	2 483	54	8741
09 6 73 126	GROSSBARDORF	16,54	888	54	8741
09 6 73 127	GROSSEIBSTADT	16,64	1 130	68	8741
09 6 73 129	HAUSEN	24,20	839	35	8741
09 6 73 130	HENDUNGEN	22,85	983	43	8741
09 6 73 131	HERBSTADT	20,69	637	31	8741
09 6 73 133	HEUSTREU	10,55	1 177	112	8741
09 6 73 134	HOECHHEIM	25,26	1 311	52	8741
09 6 73 135	HOHENROTH	17,14	2 509	146	8741
09 6 73 136	HOLLSTADT	24,32	1 386	57	8741
09 6 73 141	BAD KOENIGSHOFEN I. GRABFELD, STADT	69,52	5 524	79	8742
09 6 73 142	MELLRRICHSTADT, STADT	55,78	6 269	112	8744
09 6 73 146	NIEDERLAUER	9,07	1 309	144	8741
09 6 73 147	NORDHEIM V. D. RHOEN	16,56	1 256	76	8741
09 6 73 149	OBERELSBACH, MARKT	67,66	2 812	42	8741
09 6 73 151	OBERSTREU	22,62	1 390	61	8741
09 6 73 153	OSTHEIM V. D. RHOEN, STADT	40,73	3 524	87	8745
09 6 73 156	ROEDELMAIER	6,28	762	121	8741
09 6 73 160	SAAL A. D. SAALE, MARKT	21,57	1 559	72	8741
09 6 73 161	SALZ	8,65	1 725	199	8740
09 6 73 162	SANDBERG	28,01	2 614	93	8741
09 6 73 163	SCHOENAU A. D. BREND	15,57	1 275	82	8741
09 6 73 167	SONDHEIM V. D. RHOEN	18,58	1 049	56	8741
09 6 73 170	STOCKHEIM	19,86	1 025	52	8741
09 6 73 171	STRAHLUNGEN	13,44	774	58	8741
09 6 73 172	SULZDORF A. D. LEDERHECKE	36,42	1 310	36	8729
09 6 73 173	SULZFELD	22,51	1 609	71	8741
09 6 73 174	TRAPPSTADT, MARKT	25,80	1 070	41	8741
09 6 73 175	UNSLEBEN	8,93	837	94	8741
09 6 73 182	WILLMARS	12,17	724	59	8741
09 6 73 183	WOLLBACH	7,58	1 125	148	8741
09 6 73 184	WUELFERSHAUSEN A. D. SAALE	18,13	1 457	80	8741
09 6 73 186	BURGLAUER	13,95	1 324	95	8731
09 6 73 444	RHOEN-GRABFELD, GEMFR. GEBIETE	79,51	-	-	-
09 6 73	ZUSAMMEN ...	1 021,78	77 522	76	X

3 GEMEINDEN IN SYSTEMATISCHER ORDNUNG MIT SCHLUESSELNUMMER, FLAECHE, BEVOELKERUNG,
BEVOELKERUNGSDICHTE UND POSTLEITZAHL AM 31.12.1986

SCHLUESSEL- NUMMER	LAND, REG.-BEZIRK, KREIS, GEMEINDE	FLAECHE KM 2	BEVOEL- KERUNG	BEV.- DICHTE JE KM 2	POST- LEIT- ZAHL
09 6 74	HASSBERGE				
	SITZ: HASSFURT, STADT				
09 6 74 111	AIDHAUSEN	35,04	1 873	53	8729
09 6 74 118	BREITBRUNN	12,41	954	77	8601
09 6 74 120	BUNDORF	30,44	988	32	8729
09 6 74 121	BURGPREPPACH, MARKT	27,35	1 417	52	8729
09 6 74 129	EBELSBACH	25,82	3 432	133	8729
09 6 74 130	EBERN, STADT	85,87	6 734	78	8603
09 6 74 133	ELTMANN, STADT	40,00	4 892	122	8729
09 6 74 139	GAEDHEIM	9,58	1 074	112	8729
09 6 74 147	HASSFURT, STADT	52,71	11 336	215	8728
09 6 74 149	HOFHEIM I. UFR., STADT	53,94	4 809	89	8729
09 6 74 153	RIEDBACH	31,68	1 682	53	8729
09 6 74 159	OBERAURACH	36,76	3 509	95	8729
09 6 74 160	KIRCHLAUTER	16,93	1 393	82	8601
09 6 74 163	KNETZGAU	43,95	5 291	120	8729
09 6 74 164	KOENIGSBERG I. BAY., STADT	60,33	3 607	60	8729
09 6 74 171	MAROLDSWEISACH, MARKT	81,08	4 523	56	8617
09 6 74 180	THERES	30,77	2 359	77	8729
09 6 74 184	PFARRWEISACH	28,45	1 536	54	8601
09 6 74 187	RAUHENEBRACH	46,82	3 023	65	8602
09 6 74 190	RENTWEINSDORF, MARKT	24,62	1 349	55	8601
09 6 74 195	SAND A. MAIN	6,54	2 581	395	8729
09 6 74 201	STETTfeld	11,31	1 019	90	8601
09 6 74 210	UNTERMERZBACH	27,75	1 717	62	8601
09 6 74 219	WONFURT	17,37	1 620	93	8729
09 6 74 221	ZEIL A. MAIN, STADT	35,75	5 523	154	8729
09 6 74 444	HASSBERGE, GEMFR. GEBIETE	83,25	-	-	-
09 6 74	ZUSAMMEN ...	956,52	78 241	82	X
09 6 75	KITZINGEN				
	SITZ: KITZINGEN, STADT				
09 6 75 111	ABTSWIND, MARKT	12,81	681	53	8711
09 6 75 112	ALBERTSHOFEN	3,80	1 776	467	8711
09 6 75 113	BIEBELRIED	22,72	1 081	48	8710
09 6 75 114	BUCHBRUNN	4,57	802	175	8711
09 6 75 116	CASTELL	22,91	835	36	8711
09 6 75 117	DETTelBACH, STADT	60,92	6 038	99	8716
09 6 75 127	GEISELWIND, MARKT	48,76	1 921	39	8614
09 6 75 131	GROSSLANGHEIM, MARKT	14,77	1 245	84	8711
09 6 75 139	IPHOFEN, STADT	78,05	3 899	50	8715
09 6 75 141	KITZINGEN, STADT	47,03	20 660	439	8710
09 6 75 142	KLEINLANGHEIM, MARKT	19,09	1 457	76	8711
09 6 75 144	MAINBERNHEIM, STADT	12,23	2 090	171	8717
09 6 75 146	MAINSTOCKHEIM	8,52	1 582	186	8711
09 6 75 147	MARKTBREIT, STADT	20,16	3 620	180	8713
09 6 75 148	MARKT EINERSHEIM, MARKT	7,77	1 096	141	8711
09 6 75 149	MARKTSTeFT, STADT	10,49	1 603	153	8711
09 6 75 150	MARTINSHEIM	23,22	984	42	8713
09 6 75 155	NORDHEIM A. MAIN	5,30	952	180	8711
09 6 75 156	OBERNBREIT, MARKT	9,82	1 463	149	8711
09 6 75 158	PRICHSENSTADT, STADT	48,85	2 785	57	8718
09 6 75 161	ROEDELSEE	11,50	1 526	133	8711
09 6 75 162	RUEDENHAUSEN, MARKT	6,88	679	99	8711
09 6 75 165	SCHWARZACH A. MAIN, MARKT	21,11	3 165	150	8719
09 6 75 166	SEGNI TZ	2,78	894	322	8713
09 6 75 167	SEINSHEIM, MARKT	17,50	1 034	59	8711
09 6 75 169	SOMMERACH	5,67	1 163	205	8711
09 6 75 170	SULZFELD A. MAIN	7,66	1 088	142	8711
09 6 75 174	VOLKACH, STADT	60,43	8 187	135	8712
09 6 75 177	WIESENBRONN	10,57	783	74	8711
09 6 75 178	WIESENTHEID, MARKT	33,37	3 612	108	8714
09 6 75 179	WILLANZHEIM, MARKT	25,19	1 357	54	8711
09 6 75	ZUSAMMEN ...	684,45	80 058	117	X

3 GEMEINDEN IN SYSTEMATISCHER ORDNUNG MIT SCHLUESSELNUMMER, FLAECHE, BEVOELKERUNG,
BEVOELKERUNGSDICHTE UND POSTLEITZAHL AM 31.12.1986

SCHLUESSEL- NUMMER	LAND, REG.-BEZIRK, KREIS, GEMEINDE	FLAECHE KM 2	BEVOEL- KERUNG	BEV.- DICHTE JE KM 2	POST- LEIT- ZAHL
09 6 76	MILTENBERG				
	SITZ: MILTENBERG, STADT				
09 6 76 111	ALTENBUCH	9,78	1 192	122	6981
09 6 76 112	AMORBACH, STADT	50,92	4 306	85	8762
09 6 76 116	BUERGSTADT, MARKT	17,39	3 662	211	8768
09 6 76 117	COLLENBERG	23,86	2 194	92	6981
09 6 76 118	DORFPROZELTEN	10,40	1 690	163	6981
09 6 76 119	EICHENBUEHL	31,24	2 621	84	8761
09 6 76 121	ELSENFELD, MARKT	24,38	7 001	287	8751
09 6 76 122	ERLENBACH A. MAIN, STADT	15,71	7 664	488	8765
09 6 76 123	ESCHAU, MARKT	38,11	3 896	102	8751
09 6 76 124	FAULBACH	10,97	2 445	223	6981
09 6 76 125	GROSSHEUBACH, MARKT	19,00	4 391	231	8766
09 6 76 126	GROSSWALLSTADT	14,06	3 339	237	8751
09 6 76 128	HAUSEN	8,06	1 619	201	8751
09 6 76 131	KIRCHZELL, MARKT	63,86	2 315	36	8761
09 6 76 132	KLEINHEUBACH, MARKT	9,49	2 644	279	8764
09 6 76 133	KLEINWALLSTADT, MARKT	15,77	4 801	304	8751
09 6 76 134	KLINGENBERG A. MAIN, STADT	21,14	5 767	273	8763
09 6 76 135	LAUDENBACH	4,94	1 170	237	8761
09 6 76 136	LEIDERSBACH	19,80	4 231	214	8751
09 6 76 139	MILTENBERG, STADT	60,19	9 403	156	8760
09 6 76 140	MOEMLINGEN	18,45	4 324	234	8751
09 6 76 141	MOENCHBERG, MARKT	24,16	2 248	93	8761
09 6 76 143	NEUNKIRCHEN	16,63	1 245	75	8761
09 6 76 144	NIEDERNBERG	15,62	3 369	216	8751
09 6 76 145	OBERNBURG A. MAIN, STADT	24,84	7 377	297	8753
09 6 76 151	ROELLBACH	12,40	1 284	104	8761
09 6 76 153	RUEDENAU	4,01	798	199	8764
09 6 76 156	SCHNEEBERG, MARKT	16,61	1 823	110	8761
09 6 76 158	STADTPROZELTEN, STADT	10,85	1 504	139	6985
09 6 76 160	SULZBACH A. MAIN, MARKT	19,97	5 676	284	8751
09 6 76 165	WEILBACH, MARKT	27,27	2 089	77	8761
09 6 76 169	WOERTH A. MAIN, STADT	15,89	4 000	252	8767
09 6 76 444	MILTENBERG, GEMFR. GEBIETE	39,94	-	-	-
09 6 76	ZUSAMMEN ...	715,71	112 088	157	X
09 6 77	MAIN-SPESSART				
	SITZ: KARLSTADT, STADT				
09 6 77 114	ARNSTEIN, STADT	111,99	7 412	66	8725
09 6 77 116	AURA I. SINNGRUND	12,07	1 070	89	8781
09 6 77 119	BIRKENFELD	29,15	1 876	64	8771
09 6 77 120	BISCHBRUNN	8,45	1 706	202	8771
09 6 77 122	BURGSINN, MARKT	51,39	2 534	49	8784
09 6 77 125	ERLENBACH B. MARKTHEIDENFELD	15,31	2 056	134	8771
09 6 77 126	ESSELBACH	10,62	1 720	162	8771
09 6 77 127	EUSSENHEIM	57,27	3 054	53	8785
09 6 77 128	FELLEN	34,35	912	27	8781
09 6 77 129	FRAMMERSBACH, MARKT	19,19	4 626	241	8773
09 6 77 131	GEMUENDEN A. MAIN, STADT	74,99	9 738	130	8780
09 6 77 132	GOESSENHEIM	11,36	1 157	102	8781
09 6 77 133	GRAEFENDORF	45,32	1 589	35	8781
09 6 77 135	HAFENLOHR	11,35	1 737	153	8771
09 6 77 137	HASLOCH	10,38	1 379	133	6981
09 6 77 142	HIMMELSTADT	13,42	1 480	110	8702
09 6 77 146	KARBACH, MARKT	24,31	1 275	52	8771
09 6 77 148	KARLSTADT, STADT	98,03	14 042	143	8782
09 6 77 149	KARSBACH	30,17	1 486	49	8781
09 6 77 151	KREUZWERTHEIM, MARKT	20,14	3 560	177	6983
09 6 77 154	TRIEFENSTEIN, MARKT	25,42	3 453	136	8771
09 6 77 155	LOHR A. MAIN, STADT	90,29	16 827	186	8770
09 6 77 157	MARKTHEIDENFELD, STADT	34,68	9 700	280	8772
09 6 77 159	MITTELSINN	14,28	917	64	8781
09 6 77 164	NEUENDORF	9,65	850	88	8781
09 6 77 165	NEUHUETTEN	5,97	1 086	182	8771
09 6 77 166	NEUSTADT A. MAIN	19,98	1 209	61	8771
09 6 77 169	OBERSINN, MARKT	11,77	1 162	99	8781
09 6 77 170	PARTENSTEIN	10,48	2 568	245	8775

3 GEMEINDEN IN SYSTEMATISCHER ORDNUNG MIT SCHLUESSELNUMMER, FLAECHE, BEVOELKERUNG,
BEVOELKERUNGSDICHTE UND POSTLEITZAHL AM 31.12.1986

SCHLUESSEL- NUMMER	LAND, REG.-BEZIRK, KREIS, GEMEINDE	FLAECHE KM 2	BEVOEL- KERUNG	BEV.- DICHTE JE KM 2	POST- LEIT- ZAHL
09 6 77 172	RECHTENBACH	2,07	1 062	513	8771
09 6 77 175	RETZSTADT	18,07	1 455	81	8702
09 6 77 177	RIENECK, STADT	26,20	2 060	79	8786
09 6 77 178	RODEN	20,01	790	39	8771
09 6 77 181	ROTHENFELS, STADT	12,23	1 026	84	8774
09 6 77 182	SCHOLLBRUNN	11,23	876	78	8771
09 6 77 186	STEINFELD	33,66	1 987	59	8771
09 6 77 189	THUENGEN, MARKT	13,61	1 291	95	8702
09 6 77 193	URSPRINGEN	17,99	1 117	62	8771
09 6 77 200	WIESTHAL	9,18	1 352	147	8771
09 6 77 203	ZELLINGEN, MARKT	41,11	5 592	136	8705
09 6 77 444	MAIN-SPESSART, GEMFR. GEBIETE	203,87	-	-	-
09 6 77	ZUSAMMEN ...	1 321,01	120 789	91	X
09 6 78	SCHWEINFURT				
	SITZ: SCHWEINFURT, STADT				
09 6 78 115	BERGRHEINFELD	19,86	4 413	222	8722
09 6 78 122	DINGOLSHAUSEN	10,23	1 101	108	8722
09 6 78 123	DITTELBRUNN	23,84	6 954	292	8721
09 6 78 124	DONNERSDORF	26,97	1 621	60	8729
09 6 78 128	EUERBACH	17,40	2 594	149	8721
09 6 78 130	FRANKENWINHEIM	14,72	837	57	8723
09 6 78 132	GELDERSHEIM	15,33	2 385	156	8721
09 6 78 134	GEROLZHOFEN, STADT	18,40	6 342	345	8723
09 6 78 135	GOCHSHEIM	20,70	5 940	287	8726
09 6 78 136	GRAFENRHEINFELD	11,34	3 017	266	8722
09 6 78 138	GRETTSTADT	34,96	3 464	99	8722
09 6 78 150	KOLITZHEIM	59,26	4 917	83	8721
09 6 78 153	LUELS FELD	11,19	749	67	8722
09 6 78 157	MICHEL AU I. STEIGERWALD	14,14	1 096	78	8721
09 6 78 160	NIEDERWERRN	9,78	5 980	611	8721
09 6 78 164	OBERSCHWARZACH, MARKT	25,52	1 331	52	8722
09 6 78 168	POPPENHAUSEN	39,15	3 542	90	8721
09 6 78 170	ROETHLEIN	19,11	4 062	213	8721
09 6 78 174	SCHONUNGEN	81,03	7 725	95	8724
09 6 78 175	SCHWANFELD	12,01	1 572	131	8722
09 6 78 176	SCHWEBHEIM	8,04	3 345	416	8721
09 6 78 178	SENNFELD	6,90	3 992	579	8722
09 6 78 181	STADTLAURINGEN, MARKT	63,53	4 160	65	8721
09 6 78 183	SULZHEIM	26,74	1 745	65	8722
09 6 78 186	UECHTELHAUSEN	62,13	3 649	59	8721
09 6 78 190	WAIGOLSHAUSEN	23,75	2 586	109	8722
09 6 78 192	WASSERLOSEN	51,30	3 166	62	8722
09 6 78 193	WERNECK, MARKT	73,56	9 994	136	8727
09 6 78 196	WIPFELD	5,16	1 079	209	8722
09 6 78 444	SCHWEINFURT, GEMFR. GEBIETE	35,24	-	-	-
09 6 78	ZUSAMMEN ...	841,29	103 358	123	X
09 6 79	WUERZBURG				
	SITZ: WUERZBURG, STADT				
09 6 79 114	AUB, STADT	17,52	1 663	95	8701
09 6 79 117	BERGTHEIM	26,48	2 767	104	8702
09 6 79 118	BIEBEREHREN	14,85	1 003	68	8701
09 6 79 122	BUETTTHARD, MARKT	36,27	1 226	34	8701
09 6 79 124	EIBELSTADT, STADT	7,03	2 299	327	8701
09 6 79 126	EISINGEN	5,32	2 688	505	8702
09 6 79 128	ERLABRUNN	3,77	1 328	352	8702
09 6 79 130	ESTENFELD	18,12	4 411	243	8702
09 6 79 131	FRICKENHAUSEN A. MAIN, MARKT	10,53	1 215	115	8701
09 6 79 134	GAUKOENIGSHOFEN	31,96	1 882	59	8701
09 6 79 135	GELCHSHEIM, MARKT	15,75	897	57	8701
09 6 79 136	GERBRUNN	4,75	6 121	1 289	8708
09 6 79 137	GEROLDSHAUSEN	10,40	986	95	8701
09 6 79 138	GIEBELSTADT, MARKT	48,01	3 856	80	8701
09 6 79 141	GREUSSENHEIM	17,68	1 256	71	8702
09 6 79 142	GUENTERSLEBEN	16,05	3 687	230	8702
09 6 79 143	HAUSEN B. WUERZBURG	21,92	1 953	89	8702
09 6 79 144	HELMSTADT, MARKT	22,79	2 253	99	8702

3 GEMEINDEN IN SYSTEMATISCHER ORDNUNG MIT SCHLUESSELNUMMER, FLAECHE, BEVOELKERUNG,
BEVOELKERUNGSDICHTE UND POSTLEITZAHL AM 31.12.1986

SCHLUESSEL- NUMMER	LAND, REG.-BEZIRK, KREIS, GEMEINDE	FLAECHE KM 2	BEVOEL- KERUNG	BEV.- DICHTE JE KM 2	POST- LEIT- ZAHL
09 6 79 146	HETTSTADT	14,00	2 315	165	8702
09 6 79 147	HOECHBERG	7,54	9 102	1 207	8706
09 6 79 149	HOLZKIRCHEN	8,42	931	111	8702
09 6 79 153	KIRCHHEIM	19,00	1 925	101	8701
09 6 79 154	KIST	3,86	2 293	594	8702
09 6 79 155	KLEINRINDERFELD	7,74	1 823	236	8702
09 6 79 156	KUERNACH	12,30	2 900	236	8702
09 6 79 161	MARGETSHOECHHEIM	6,44	2 809	436	8702
09 6 79 164	NEUBRUNN, MARKT	26,54	2 109	79	8702
09 6 79 165	ALTERTHEIM	24,09	1 753	73	8702
09 6 79 167	EISENHEIM, MARKT	11,56	1 131	98	8702
09 6 79 169	OBERPLEICHFELD	8,66	900	104	8702
09 6 79 170	OCHSENFURT, STADT	63,52	11 251	177	8703
09 6 79 174	PROSSELSHEIM	20,03	965	48	8702
09 6 79 175	RANDERSACKER, MARKT	16,07	3 520	219	8701
09 6 79 176	REICHENBERG, MARKT	34,79	3 785	109	8701
09 6 79 177	REMLINGEN, MARKT	20,46	1 385	68	8702
09 6 79 179	RIEDENHEIM	23,97	744	31	8701
09 6 79 180	RIMPAR, MARKT	36,42	6 938	190	8709
09 6 79 182	ROETTINGEN, STADT	27,18	1 620	60	8701
09 6 79 185	ROTTENDORF	14,83	4 267	288	8702
09 6 79 187	SOMMERHAUSEN, MARKT	7,04	1 486	211	8701
09 6 79 188	SONDERHOFEN	18,79	747	40	8701
09 6 79 192	TAUBERRETTERSHEIM	8,55	783	92	8701
09 6 79 193	THEILHEIM	9,69	2 133	220	8701
09 6 79 194	THUENGERSHEIM	11,50	2 391	208	8702
09 6 79 196	UETTINGEN	13,52	1 429	106	8702
09 6 79 200	LEINACH	28,02	2 511	90	8702
09 6 79 201	UNTERPLEICHFELD	24,08	2 386	99	8702
09 6 79 202	VEITSHOECHHEIM	10,96	9 104	831	8707
09 6 79 204	WALDBRUNN	6,62	2 124	321	8702
09 6 79 205	WALDBUETTELBRUNN	19,15	4 171	218	8702
09 6 79 206	WINTERHAUSEN, MARKT	8,84	1 147	130	8701
09 6 79 209	ZELL A. MAIN, MARKT	9,95	3 296	331	8702
09 6 79 444	WUERZBURG, GEMFR. GEBIETE	55,22	-	-	-
09 6 79	ZUSAMMEN ...	968,55	139 665	144	X
09 6	ZUSAMMEN ...	8 531,52	1 201 796	141	X
09 7	REG.-BEZ. SCHWABEN				
09 7 61 000	AUGSBURG, STADT	147,15	245 962	1 672	8900
09 7 62 000	KAUFBEUREN, STADT	40,04	41 475	1 036	8950
09 7 63 000	KEMPTEN (ALLGAEU), STADT	63,28	56 950	900	8960
09 7 64 000	MEMMINGEN, STADT	70,16	37 284	531	8940
09 7 71	AICHACH-FRIEDBERG				
	SITZ: AICHACH, STADT				
09 7 71 111	ADELZHAUSEN	16,97	1 116	66	8891
09 7 71 112	AFFING	44,85	4 125	92	8901
09 7 71 113	AICHACH, STADT	92,98	15 703	169	8890
09 7 71 114	AINDLING, MARKT	31,45	3 485	111	8901
09 7 71 122	DASING	40,89	4 160	102	8901
09 7 71 129	EURASBURG	23,95	1 207	50	8901
09 7 71 130	FRIEDBERG, STADT	81,20	25 562	315	8904
09 7 71 140	HOLLENBACH	26,12	2 015	77	8894
09 7 71 141	INCHENHOFEN, MARKT	27,59	1 852	67	8895
09 7 71 142	KISSING	23,11	8 504	368	8901
09 7 71 144	KUEHBACH, MARKT	37,56	3 090	82	8892
09 7 71 145	MERCHING	24,84	2 363	95	8901
09 7 71 146	MERING, MARKT	26,89	9 170	341	8905
09 7 71 149	OBERGRIESBACH	10,34	1 561	151	8891
09 7 71 155	PETERSDORF	19,52	1 629	83	8891
09 7 71 156	POETTLES, MARKT	82,56	5 324	64	8897
09 7 71 158	REHLING	26,25	1 944	74	8901
09 7 71 160	RIED	29,24	2 404	82	8901
09 7 71 162	SCHILTBERG	29,78	1 571	53	8896

3 GEMEINDEN IN SYSTEMATISCHER ORDNUNG MIT SCHLUESSELNUMMER, FLAECHE, BEVOELKERUNG,
BEVOELKERUNGSDICHTE UND POSTLEITZAHL AM 31.12.1986

SCHLUESSEL- NUMMER	LAND, REG.-BEZIRK, KREIS, GEMEINDE	FLAECHE KM 2	BEVOEL- KERUNG	BEV.- DICHTE JE KM 2	POST- LEIT- ZAHL
09 7 71 163	SCHMIECHEN	13,49	920	68	8901
09 7 71 165	SIELENBACH	17,87	1 213	68	8891
09 7 71 168	STEINDORF	16,19	794	49	8081
09 7 71 169	TODTENWEIS	20,26	1 168	58	8901
09 7 71	ZUSAMMEN ...	763,90	100 880	132	X
09 7 72	AUGSBURG				
	SITZ: AUGSBURG, STADT				
09 7 72 111	ADELSRIED	7,47	1 877	251	8901
09 7 72 114	ALLMANNSHOFEN	10,32	732	71	8851
09 7 72 115	ALTENMUENSTER	38,73	3 234	84	8901
09 7 72 117	AYSTETTEN	2,39	2 337	978	8901
09 7 72 121	BIBERBACH, MARKT	36,87	2 753	75	8901
09 7 72 125	BOBINGEN, STADT	50,28	13 544	269	8903
09 7 72 126	BONSTETTEN	6,74	972	144	8901
09 7 72 130	DIEDORF	30,78	7 568	246	8901
09 7 72 131	DINKELSCHERBEN, MARKT	67,66	6 013	89	8901
09 7 72 134	EHINGEN	9,63	797	83	8851
09 7 72 136	ELLGAU	13,90	824	59	8851
09 7 72 137	EMERSACKER	11,68	1 051	90	8901
09 7 72 141	FISCHACH, MARKT	30,18	3 838	127	8935
09 7 72 145	GABLINGEN	26,74	3 959	148	8901
09 7 72 147	GERSTHOFEN, STADT	33,75	16 812	498	8906
09 7 72 148	GESSERTSHAUSEN	41,30	3 742	91	8901
09 7 72 149	GRABEN	14,53	1 718	118	8933
09 7 72 151	GROSSAITINGEN	39,05	3 634	93	8934
09 7 72 156	HERETSRIED	17,32	951	55	8901
09 7 72 157	HILTENFINGEN	14,55	1 188	82	8931
09 7 72 159	HORGAU	18,63	1 993	107	8901
09 7 72 160	KLEINAITINGEN	15,66	1 298	83	8901
09 7 72 162	KLOSTERLECHFELD	2,24	1 798	803	8933
09 7 72 163	KOENIGSBRUNN, STADT	18,39	19 850	1 079	8901
09 7 72 166	KUEHLENTHAL	7,13	622	87	8851
09 7 72 167	KUTZENHAUSEN	27,89	2 066	74	8901
09 7 72 168	LANGENNEUFNACH	12,87	1 426	111	8937
09 7 72 170	LANGERRINGEN	42,10	2 699	64	8936
09 7 72 171	LANGWEID A. LECH	23,62	6 089	258	8901
09 7 72 177	MEITINGEN	29,90	8 893	297	8901
09 7 72 178	MICKHAUSEN	15,92	1 057	66	8931
09 7 72 179	MITTELNEUFNACH	16,96	887	52	8931
09 7 72 184	NEUSAESS	21,30	19 317	907	8902
09 7 72 185	NORDENDORF	7,51	1 884	251	8851
09 7 72 186	OBEROTTMARSHAUSEN	8,59	1 057	123	8901
09 7 72 197	SCHERSTETTEN	15,70	897	57	8931
09 7 72 200	SCHWABMUENCHEN, STADT	55,50	10 498	189	8930
09 7 72 202	STADTBERGEN, MARKT	11,48	11 696	1 019	8901
09 7 72 207	THIERHAUPTEN, MARKT	56,08	3 627	65	8851
09 7 72 209	UTERMEITINGEN	16,14	4 496	279	8933
09 7 72 211	USTERSBACH	11,14	1 093	98	8901
09 7 72 214	WALKERTSHOFEN	12,67	822	65	8931
09 7 72 215	WEHRINGEN	14,09	2 049	145	8901
09 7 72 216	WELDEN, MARKT	15,87	2 786	176	8901
09 7 72 217	WESTENDORF	6,33	1 166	184	8851
09 7 72 223	ZUSMARSHAUSEN, MARKT	59,06	4 696	80	8901
09 7 72 444	AUGSBURG, GEMFR. GEBIETE	42,43	-	-	-
09 7 72	ZUSAMMEN ...	1 089,07	192 306	177	X
09 7 73	DILLINGEN A. D. DONAU				
	SITZ: DILLINGEN A. D. DONAU, STADT				
09 7 73 111	AISLINGEN, MARKT	19,34	1 331	69	8871
09 7 73 112	BACHHAGEL	19,74	1 780	90	8887
09 7 73 113	BAECHINGEN A. D. BRENZ	7,34	1 122	153	8881
09 7 73 116	BINSWANGEN	11,91	1 088	91	8881
09 7 73 117	BISSINGEN, MARKT	64,22	3 102	48	8851
09 7 73 119	BLINDHEIM	26,38	1 550	59	8888
09 7 73 122	BUTTENWIESEN	59,48	4 745	80	8851
09 7 73 125	DILLINGEN A. D. DONAU, STADT	75,59	15 347	203	8880
09 7 73 133	GLOETT	10,99	1 090	99	8871

3 GEMEINDEN IN SYSTEMATISCHER ORDNUNG MIT SCHLUESSELNUMMER, FLAECHE, BEVOELKERUNG,
BEVOELKERUNGSDICHTE UND POSTLEITZAHL AM 31.12.1986

SCHLUESSEL- NUMMER	LAND, REG.-BEZIRK, KREIS, GEMEINDE	FLAECHE KM 2	BEVOEL- KERUNG	BEV.- DICHTE JE KM 2	POST- LEIT- ZAHL
09 7 73 136	GUNDELFINGEN A. D. DONAU, STADT	53,96	6 477	120	8883
09 7 73 137	HAUNSHEIM	17,80	1 437	81	8881
09 7 73 139	HOECHSTAEDT A. D. DONAU, STADT	37,46	4 549	121	8884
09 7 73 140	HOLZHEIM	40,06	3 167	79	8885
09 7 73 143	LAUGNA	27,61	1 312	48	8901
09 7 73 144	LAUINGEN (DONAU), STADT	44,31	9 307	210	8882
09 7 73 146	LUTZINGEN	24,94	972	39	8881
09 7 73 147	MOEDINGEN	21,05	1 323	63	8886
09 7 73 150	FINNINGEN	26,31	1 412	54	8881
09 7 73 153	MEDLINGEN	17,07	820	48	8881
09 7 73 164	SCHWENNINGEN	25,03	1 327	53	8881
09 7 73 170	SYRGENSTEIN	16,65	3 024	182	8889
09 7 73 179	VILLENBACH	17,81	1 066	60	8881
09 7 73 182	WERTINGEN, STADT	51,93	6 831	132	8857
09 7 73 183	WITTISLINGEN, MARKT	17,41	2 298	132	8886
09 7 73 186	ZIERTHEIM	20,81	1 041	50	8881
09 7 73 187	ZOESCHINGEN	14,61	614	42	8881
09 7 73 188	ZUSAMALTHEIM	17,89	883	49	8881
09 7 73 444	DILLINGEN A. D. DONAU, GEMFR. GEBIETE ...	3,49	-	-	-
09 7 73	ZUSAMMEN ...	791,19	79 015	100	X
09 7 74	GUENZBURG				
	SITZ: GUENZBURG, STADT				
09 7 74 111	ALETSHAUSEN	17,65	1 009	57	8909
09 7 74 115	BALZHAUSEN	14,65	975	67	8909
09 7 74 116	URSBERG	25,39	3 754	148	8909
09 7 74 117	BREITENTHAL	13,26	943	71	8909
09 7 74 118	BUBESHEIM	7,76	1 177	152	8871
09 7 74 119	BIBERTAL	27,31	3 942	144	8878
09 7 74 121	BURGAU, STADT	25,89	7 834	303	8872
09 7 74 122	BURTENBACH, MARKT	37,65	3 102	82	8877
09 7 74 124	DEISENHAUSEN	11,67	1 286	110	8909
09 7 74 127	DUERRLAUINGEN	12,34	2 061	167	8871
09 7 74 129	EBERSHAUSEN	9,11	559	61	8909
09 7 74 133	ELLZEE	14,77	1 029	70	8871
09 7 74 135	GUENZBURG, STADT	55,40	18 551	335	8870
09 7 74 136	GUNDREMMINGEN	10,83	1 284	119	8871
09 7 74 140	HALDENWANG	17,97	1 509	84	8871
09 7 74 143	ICHENHAUSEN, STADT	34,21	6 920	202	8873
09 7 74 144	JETTINGEN-SCHEPPACH, MARKT	54,07	5 627	104	8876
09 7 74 145	KAMMELTAL	41,70	3 205	77	8879
09 7 74 148	KOETZ	20,54	2 984	145	8871
09 7 74 150	KRUMBACH (SCHWABEN), STADT	44,65	11 481	257	8908
09 7 74 151	LANDENSBERG	7,95	612	77	8871
09 7 74 155	LEIPHEIM, STADT	32,14	5 731	178	8874
09 7 74 160	MUENSTERHAUSEN, MARKT	18,47	1 687	91	8909
09 7 74 162	NEUBURG A. D. KAMMEL, MARKT	37,89	2 756	73	8909
09 7 74 166	AICHEN	17,59	1 043	59	8909
09 7 74 171	OFFINGEN, MARKT	14,92	3 249	218	8875
09 7 74 174	RETTEBACH	12,76	1 319	103	8871
09 7 74 178	ROEFINGEN	6,62	1 056	160	8871
09 7 74 185	THANNHAUSEN, STADT	20,03	4 956	247	8907
09 7 74 189	WIESENBACH	11,45	823	72	8909
09 7 74 191	WALDSTETTEN, MARKT	11,12	974	88	8871
09 7 74 192	WALTENHAUSEN	13,43	604	45	8909
09 7 74 196	WINTERBACH	14,83	607	41	8871
09 7 74 198	ZIEMETSHAUSEN, MARKT	42,94	2 916	68	8907
09 7 74 444	GUENZBURG, GEMFR. GEBIETE	3,26	-	-	-
09 7 74	ZUSAMMEN ...	762,22	107 565	141	X
09 7 75	NEU-ULM				
	SITZ: NEU-ULM, STADT				
09 7 75 111	ALTENSTADT, MARKT	31,33	4 231	135	7919
09 7 75 115	BELLENBERG	5,00	3 728	746	7919
09 7 75 118	BUCH, MARKT	39,89	3 126	78	7919
09 7 75 126	HOLZHEIM	7,61	1 467	193	7911
09 7 75 129	ILLERTISSEN, STADT	36,30	13 065	360	7918
09 7 75 132	KELLMUENZ A. D. ILLER, MARKT	8,52	1 132	133	7919

3 GEMEINDEN IN SYSTEMATISCHER ORDNUNG MIT SCHLUESSELNUMMER, FLAECH, BEVOELKERUNG,
BEVOELKERUNGSDICHTE UND POSTLEITZAHL AM 31.12.1986

SCHLUESSEL- NUMMER	LAND, REG.-BEZIRK, KREIS, GEMEINDE	FLAECH KM 2	BEVOEL- KERUNG	BEV.- DICHTE JE KM 2	POST- LEIT- ZAHL
09 7 75 134	NERSINGEN	24,28	7 871	324	7916
09 7 75 135	NEU-ULM, STADT	80,94	46 409	573	7910
09 7 75 139	ELCHINGEN	24,89	8 754	352	7915
09 7 75 141	OBERROTH	9,95	720	72	7919
09 7 75 142	OSTERBERG	13,79	755	55	7919
09 7 75 143	PFAFFENHOFEN A. D. ROTH, MARKT	42,65	5 838	137	7914
09 7 75 149	ROGGENBURG	27,40	2 241	82	7911
09 7 75 152	SENDEN, STADT	25,17	19 273	766	7913
09 7 75 161	UNTERROTH	15,35	856	56	7919
09 7 75 162	VOEHRINGEN, STADT	23,36	12 512	536	7917
09 7 75 164	WEISSENHORN, STADT	53,41	10 638	199	7912
09 7 75 444	NEU-ULM, GEMFR. GEBIETE	45,56	-	-	-
09 7 75	ZUSAMMEN ...	515,40	142 616	277	X
09 7 76	LINDAU (BODENSEE)				
	SITZ: LINDAU (BODENSEE), STADT				
09 7 76 111	BODOLZ	3,03	2 695	889	8990
09 7 76 112	GESTRATZ	15,33	1 015	66	8999
09 7 76 113	GRUENENBACH	25,11	1 149	46	8999
09 7 76 114	HEIMENKIRCH, MARKT	21,24	3 003	141	8999
09 7 76 115	HERGENSWEILER	12,05	1 366	113	8997
09 7 76 116	LINDAU (BODENSEE), STADT	32,97	23 053	699	8990
09 7 76 117	LINDENBERG I. ALLGAEU, STADT	11,84	10 074	851	8998
09 7 76 118	MAIERHOEFEN	17,94	1 509	84	8999
09 7 76 120	NONNENHORN	1,95	1 505	772	8993
09 7 76 121	OBERREUTE	13,49	1 347	100	8999
09 7 76 122	OPFENBACH	16,79	1 993	119	8996
09 7 76 124	ROETHENBACH (ALLGAEU)	14,96	1 546	103	8999
09 7 76 125	SCHEIDEGG, MARKT	27,40	3 741	137	8999
09 7 76 126	SIGMARZELL	15,98	2 107	132	8995
09 7 76 127	STIEFENHOFEN	28,97	1 404	48	8999
09 7 76 128	WASSERBURG (BODENSEE)	6,33	3 041	480	8992
09 7 76 129	WEILER-SIMMERBERG, MARKT	31,29	4 749	152	8999
09 7 76 130	WEISSENSBERG	7,81	2 047	262	8995
09 7 76 131	HERGATZ	18,82	2 148	114	8994
09 7 76	ZUSAMMEN ...	323,30	69 492	215	X
09 7 77	OSTALLGAEU				
	SITZ: MARKTOBERDORF, STADT				
09 7 77 111	AITRANG	30,71	1 757	57	8955
09 7 77 112	BIESSENHOFEN	27,00	3 682	136	8954
09 7 77 114	BAISWEIL	26,28	1 123	43	8951
09 7 77 118	BIDINGEN	36,31	1 353	37	8951
09 7 77 121	BUCHLOE, STADT	36,16	8 508	235	8938
09 7 77 124	EGGENTHAL	28,10	1 183	42	8951
09 7 77 125	EISENBERG	13,65	807	59	8959
09 7 77 128	FRIESENRIED	22,25	1 364	61	8951
09 7 77 129	FUESSEN, STADT	43,53	12 560	289	8958
09 7 77 130	GERMARINGEN	22,87	2 725	119	8956
09 7 77 131	GOERISRIED	23,14	997	43	8951
09 7 77 135	HOPFERAU	13,21	994	75	8959
09 7 77 138	GUENZACH	23,48	1 266	54	8953
09 7 77 139	IRSEE, MARKT	17,47	1 332	76	8951
09 7 77 140	JENGEN	33,75	1 627	48	8939
09 7 77 141	KALTENTAL, MARKT	22,13	1 152	52	8951
09 7 77 144	KRAFTISRIED	16,22	710	44	8957
09 7 77 145	LAMERDINGEN	34,24	1 522	44	8939
09 7 77 147	LECHBRUCK	17,17	2 206	128	8923
09 7 77 149	LENGENWANG	19,63	1 264	64	8951
09 7 77 151	MARKTOBERDORF, STADT	95,27	15 432	162	8952
09 7 77 152	MAUERSTETTEN	16,55	2 289	138	8951
09 7 77 153	NESSELWANG, MARKT	29,52	3 082	104	8964
09 7 77 154	BERGUENZBURG, MARKT	46,71	5 253	112	8953
09 7 77 155	OBEROSTENDORF	21,03	1 144	54	8939
09 7 77 157	OSTERZELL	10,82	623	58	8951
09 7 77 158	PFORZEN	23,67	1 660	70	8951
09 7 77 159	PFRONTEN	62,38	6 992	112	8962
09 7 77 163	RIEDEN AM FORGGENSEE	13,19	1 105	84	8959

3 GEMEINDEN IN SYSTEMATISCHER ORDNUNG MIT SCHLUESSELNUMMER, FLAECHE, BEVOELKERUNG,
BEVOELKERUNGSDICHTE UND POSTLEITZAHL AM 31.12.1986

SCHLUESSEL- NUMMER	LAND, REG.-BEZIRK, KREIS, GEMEINDE	FLAECHE KM 2	BEVOEL- KERUNG	BEV.- DICHTE JE KM 2	POST- LEIT- ZAHL
09 7 77 164	RIEDEN	8,41	1 326	158	8951
09 7 77 165	RONSBURG, MARKT	16,53	1 629	99	8951
09 7 77 166	ROSSHAUPTEN	39,11	1 764	45	8959
09 7 77 167	RUDERATSHOFEN	33,51	1 395	42	8951
09 7 77 168	RUECKHOLZ	17,21	748	43	8961
09 7 77 169	SCHWANGAU	76,06	3 479	46	8959
09 7 77 170	SEEG	50,07	2 301	46	8959
09 7 77 171	STOETTEN A. AUERBERG	53,67	2 241	42	8951
09 7 77 172	STOETTWANG	19,79	1 351	68	8951
09 7 77 173	HALBLECH	125,53	3 053	24	8959
09 7 77 175	UNTERTHINGAU, MARKT	45,23	2 283	50	8957
09 7 77 176	UNTRASRIED	25,75	1 210	47	8961
09 7 77 177	WAAL, MARKT	27,95	1 733	62	8939
09 7 77 179	WALD	17,97	913	51	8952
09 7 77 182	WESTENDORF	11,91	1 349	113	8951
09 7 77	ZUSAMMEN ...	1 395,14	112 487	81	X
09 7 78	UNTERALLGAEU				
	SITZ: MINDELHEIM, STADT				
09 7 78 111	AMBERG	10,95	905	83	8939
09 7 78 113	APFELTRACH	15,03	833	55	8949
09 7 78 115	BABENHAUSEN, MARKT	27,23	4 340	159	8943
09 7 78 116	BAD WOERISHOFEN, STADT	57,81	12 833	222	8939
09 7 78 118	BENNINGEN	11,16	1 768	158	8941
09 7 78 119	BOEHEN	20,53	759	37	8941
09 7 78 120	BOOS	17,66	1 658	94	8941
09 7 78 121	BREITENBRUNN	41,92	2 017	48	8949
09 7 78 123	BUXHEIM	10,24	2 741	268	8941
09 7 78 127	DIRLEWANG, MARKT	23,30	1 792	77	8949
09 7 78 130	EGG A. D. GUENZ	20,71	912	44	8941
09 7 78 134	EPPISHAUSEN	39,50	1 746	44	8949
09 7 78 136	ERKHEIM, MARKT	32,19	2 458	76	8941
09 7 78 137	ETTRINGEN	41,53	2 954	71	8939
09 7 78 139	FELLHEIM	5,08	775	153	8941
09 7 78 144	GROENENBACH, MARKT	42,05	4 190	100	8944
09 7 78 149	HAWANGEN	14,50	982	68	8941
09 7 78 150	HEIMERTINGEN	13,89	1 369	99	8941
09 7 78 151	HOLZGUENZ	12,09	901	75	8941
09 7 78 157	KIRCHHASLACH	32,04	1 107	35	8941
09 7 78 158	KIRCHHEIM I. SCHW., MARKT	31,95	2 337	73	8949
09 7 78 161	KRONBURG	20,25	1 353	67	8941
09 7 78 162	LACHEN	13,33	1 132	85	8941
09 7 78 163	LAUBEN	18,38	1 140	62	8941
09 7 78 164	LAUTRACH	8,06	1 055	131	8941
09 7 78 165	LEGAU, MARKT	36,35	2 902	80	8945
09 7 78 168	MARKT RETTENBACH, MARKT	51,52	3 223	63	8947
09 7 78 169	MARKT WALD, MARKT	30,84	1 983	64	8939
09 7 78 171	MEMMINGERBERG	6,09	2 056	338	8946
09 7 78 173	MINDELHEIM, STADT	56,44	12 177	216	8948
09 7 78 177	NIEDERRIEDEN	13,90	1 066	77	8941
09 7 78 180	KAMMLACH	26,74	1 456	54	8949
09 7 78 183	OBERRIEDEN	20,83	1 162	56	8949
09 7 78 184	OBERSCHOENEGG	18,28	841	46	8941
09 7 78 186	OTTOBEUREN, MARKT	56,09	7 263	129	8942
09 7 78 187	PFAFFENHAUSEN, MARKT	21,14	1 997	94	8949
09 7 78 188	PLESS	15,38	698	45	8941
09 7 78 190	SALGEN	23,30	1 197	51	8949
09 7 78 196	SONTHEIM	26,54	2 066	78	8941
09 7 78 199	STETTEN	15,71	1 081	69	8949
09 7 78 202	TRUNKELSBERG	1,94	1 461	753	8941
09 7 78 203	TUERKHEIM, MARKT	31,54	5 213	165	8939
09 7 78 204	TUSSENHAUSEN, MARKT	41,80	2 309	55	8939
09 7 78 205	UNGERHAUSEN	7,01	970	138	8941
09 7 78 207	UNTEREGG	23,70	1 199	51	8949
09 7 78 209	RAMMINGEN	19,27	1 150	60	8939
09 7 78 214	WESTERHEIM	21,17	1 631	77	8941
09 7 78 216	WIEDERGELTINGEN	11,60	1 001	86	8939
09 7 78 217	WINTERRIEDEN	9,78	712	73	8941
09 7 78 218	WOLFERTSCHWENDEN	14,48	1 454	100	8941
09 7 78 219	WORINGEN	17,54	1 375	78	8941
09 7 78 221	KETTERSCHAUSEN	26,71	1 520	57	8909

3 GEMEINDEN IN SYSTEMATISCHER ORDNUNG MIT SCHLUESSELNUMMER, FLAECHE, BEVOELKERUNG,
BEVOELKERUNGSDICHTE UND POSTLEITZAHL AM 31.12.1986

SCHLUESSEL- NUMMER	LAND, REG.-BEZIRK, KREIS, GEMEINDE	FLAECHE KM 2	BEVOEL- KERUNG	BEV.- DICHT- JE KM 2	POST- LEIT- ZAHL
09 7 78 444	UNTERALLGAEU, GEMFR. GEBIET	3,26	-	-	-
09 7 78	ZUSAMMEN ...	1 230,33	115 220	94	X
09 7 79	DONAU-RIES				
	SITZ: DONAUWOERTH, STADT				
09 7 79 111	ALERHEIM	23,36	1 439	62	8863
09 7 79 112	AMERDINGEN	19,10	764	40	8861
09 7 79 115	ASBACH-BAEUMENHEIM	11,89	3 698	311	8854
09 7 79 117	AUHAUSEN	15,16	948	63	8861
09 7 79 126	BUCHDORF	16,80	1 302	78	8851
09 7 79 129	DAITING	25,48	667	26	8855
09 7 79 130	DEININGEN	15,32	1 413	92	8861
09 7 79 131	DONAUWOERTH, STADT	76,98	17 396	226	8850
09 7 79 136	EDERHEIM	16,57	943	57	8861
09 7 79 138	HINGEN A. RIES	15,64	804	51	8861
09 7 79 146	FORHEIM	23,26	553	24	8861
09 7 79 147	FREMDINGEN	50,07	2 083	42	8864
09 7 79 148	FUENFSTETTEN	26,72	1 303	49	8851
09 7 79 149	GENDERKINGEN	11,69	1 110	95	8851
09 7 79 154	HAINSFARTH	17,56	1 434	82	8865
09 7 79 155	HARBURG (SCHWABEN), STADT	73,17	5 555	76	8856
09 7 79 162	HOHENALTHEIM	17,82	567	32	8861
09 7 79 163	HOLZHEIM	19,61	990	50	8851
09 7 79 167	HUISHEIM	22,77	1 438	63	8851
09 7 79 169	KAISHEIM, MARKT	41,56	3 380	81	8851
09 7 79 176	MAIHINGEN	14,17	1 047	74	8861
09 7 79 177	MARKTOFFINGEN	13,60	1 183	87	8861
09 7 79 178	MARXHEIM	46,58	2 482	53	8851
09 7 79 180	MEGESHEIM	12,53	728	58	8861
09 7 79 181	MERTINGEN	38,42	2 759	72	8851
09 7 79 184	MOENCHSDEGGINGEN	32,08	1 483	46	8866
09 7 79 185	MOETTINGEN	31,83	2 212	69	8868
09 7 79 186	MONHEIM, STADT	69,31	3 996	58	8855
09 7 79 187	MUENSTER	16,19	808	50	8851
09 7 79 188	MUNNINGEN	22,78	1 591	70	8861
09 7 79 192	NIEDERSCHOENENFELD	14,42	1 220	85	8851
09 7 79 194	NOERDLINGEN, STADT	68,11	18 084	266	8860
09 7 79 196	OBERNDORF A. LECH	19,36	1 870	97	8851
09 7 79 197	OETTINGEN I. BAY., STADT	34,20	4 553	133	8867
09 7 79 198	OTTING	13,41	686	51	8851
09 7 79 201	RAIN, STADT	77,10	6 722	87	8852
09 7 79 203	REIMLINGEN	9,53	1 048	110	8861
09 7 79 206	ROEGLING	10,73	659	61	8851
09 7 79 217	TAGMERSHEIM	15,95	986	62	8851
09 7 79 218	TAPFHEIM	44,44	3 403	77	8851
09 7 79 224	WALLERSTEIN, MARKT	19,46	2 880	148	8862
09 7 79 226	WECHINGEN	24,02	1 235	51	8861
09 7 79 228	WEMDING, STADT	31,69	5 077	160	8853
09 7 79 231	WOLFERSTADT	30,73	942	31	8851
09 7 79 444	DONAU-RIES, GEMFR. GEBIETE	23,73	-	-	-
09 7 79	ZUSAMMEN ...	1 274,90	115 441	91	X
09 7 80	OBERALLGAEU				
	SITZ: SONTHOFEN, STADT				
09 7 80 112	ALTUSRIED, MARKT	91,83	7 422	81	8966
09 7 80 113	BALDERSCHWANG	41,60	186	4	8981
09 7 80 114	BETZIGAU	29,25	2 211	76	8961
09 7 80 115	BLAICHACH	50,18	5 041	100	8976
09 7 80 116	BOLSTERLANG	20,35	931	46	8981
09 7 80 117	BUCHENBERG, MARKT	58,12	3 578	62	8961
09 7 80 118	BURGBERG I. ALLGAEU	16,00	2 759	172	8978
09 7 80 119	DIETMANNRIED, MARKT	53,67	6 028	112	8969
09 7 80 120	DURACH	20,70	5 626	272	8968
09 7 80 121	FISCHEN I. ALLGAEU	13,56	2 742	202	8975
09 7 80 122	HALDENWANG	26,69	2 744	103	8961
09 7 80 123	HINDELANG, MARKT	137,02	4 941	36	8973
09 7 80 124	IMMENSTADT I. ALLGAEU, STADT	81,41	13 554	166	8970
09 7 80 125	LAUBEN	8,37	2 797	334	8961

3 GEMEINDEN IN SYSTEMATISCHER ORDNUNG MIT SCHLUESSELNUMMER, FLAECHE, BEVOELKERUNG,
BEVOELKERUNGSDICHTE UND POSTLEITZAHL AM 31.12.1986

SCHLUESSEL- NUMMER	LAND, REG.-BEZIRK, KREIS, GEMEINDE	FLAECHE KM 2	BEVOEL- KERUNG	BEV. - DICHTE JE KM 2	POST- LEIT- ZAHL
09 7 80 127	MISSEN-WILHAMS	34,96	1 126	32	8979
09 7 80 128	OY-MITTELBERG	60,19	3 541	59	8967
09 7 80 131	OBERMAISELSTEIN	25,00	938	38	8981
09 7 80 132	OBERSTAUFEN, MARKT	125,83	6 624	53	8974
09 7 80 133	OBERSTDORF, MARKT	230,13	10 981	48	8980
09 7 80 134	OFTERSCHWANG	19,56	1 727	88	8972
09 7 80 137	RETTENBERG	60,16	3 005	50	8977
09 7 80 139	SONTHOFEN, STADT	46,50	20 781	447	8972
09 7 80 140	SULZBERG, MARKT	39,99	3 987	100	8961
09 7 80 143	WALTENHOFEN	59,65	7 803	131	8963
09 7 80 144	WEITNAU, MARKT	65,24	3 697	57	8961
09 7 80 145	WERTACH, MARKT	45,62	1 899	42	8965
09 7 80 146	WIGGENSBACH, MARKT	31,83	3 546	111	8961
09 7 80 147	WILDPOLDSRIED	21,35	1 903	89	8961
09 7 80 444	OBERRALLGAEU, GEMFR. GEBIET	12,03	-	-	-
09 7 80	ZUSAMMEN ...	1 526,79	132 118	87	X
09 7	ZUSAMMEN ...	9 992,87	1 548 811	155	X
09	ZUSAMMEN ...	70 552,86	11 026 490	156	X

10 SAARLAND UND 11 BERLIN (WEST)

Verwaltungsgrenzen nach dem Stand vom 31.12.1986



	Schlüsselnummern	Grenzen	Verwaltungssitze ¹⁾
Land:	10	—	Saarbrücken
Landkreis:	42	—	○
Stadtverband:	41	---	

1) Verwaltungssitze der Kreise sind nur benannt, wenn sie nicht mit dem Namen des Kreises übereinstimmen.

3 GEMEINDEN IN SYSTEMATISCHER ORDNUNG MIT SCHLUESSELNUMMER, FLAECHE, BEVOELKERUNG,
BEVOELKERUNGSDICHTE UND POSTLEITZAHL AM 31.12.1986

SCHLUESSEL- NUMMER	LAND, REG.-BEZIRK, KREIS, GEMEINDE	FLAECHE KM 2	BEVOEL- KERUNG	BEV.- DICHTE JE KM 2	POST- LEIT- ZAHL
10	SAARLAND				
10 0 41	STADTVERBAND SAARBRUECKEN				
	SITZ: SAARBRUECKEN, LANDESHAUPTSTADT				
10 0 41 100	SAARBRUECKEN, LANDESHAUPTSTADT	168,10	184 353	1 097	6600
10 0 41 511	FRIEDRICHSTHAL, STADT	9,09	12 388	1 363	6605
10 0 41 512	GROSSROSSELN	25,20	9 978	396	6624
10 0 41 513	HEUSWEILER	39,93	19 237	482	6601
10 0 41 514	KLEINBLITTERSDORF	26,25	12 890	491	6601
10 0 41 515	PUETTLINGEN, STADT	23,92	20 003	836	6625
10 0 41 516	QUIERSCHIED	20,22	15 684	776	6607
10 0 41 517	RIEGELSBURG	14,70	14 067	957	6601
10 0 41 518	SULZBACH/ SAAR, STADT	16,13	19 591	1 215	6603
10 0 41 519	VOELKLINGEN, STADT	67,04	43 146	644	6620
10 0 41	ZUSAMMEN ...	410,58	351 337	856	X
10 0 42	MERZIG-WADERN				
	SITZ: MERZIG, KREISSTADT				
10 0 42 111	BECKINGEN	51,63	15 265	296	6645
10 0 42 112	LOSHEIM	96,79	14 432	149	6646
10 0 42 113	MERZIG, KREISSTADT	108,78	29 228	269	6640
10 0 42 114	METTLACH	77,93	12 100	155	6642
10 0 42 115	PERL	75,07	6 116	81	6643
10 0 42 116	WADERN, STADT	110,97	16 157	146	6648
10 0 42 117	WEISKIRCHEN	33,64	6 364	189	6649
10 0 42	ZUSAMMEN ...	554,81	99 662	180	X
10 0 43	NEUNKIRCHEN				
	SITZ: NEUNKIRCHEN, KREISSTADT				
10 0 43 111	EPPELBORN	47,03	18 115	385	6686
10 0 43 112	ILLINGEN	36,07	18 074	501	6688
10 0 43 113	MERCHWEILER	12,79	11 856	927	6689
10 0 43 114	NEUNKIRCHEN, KREISSTADT	75,04	49 536	660	6680
10 0 43 115	OTTWEILER, STADT	45,51	16 031	352	6682
10 0 43 116	SCHIFFWEILER	21,31	17 300	812	6685
10 0 43 117	SPIESSEN-ELVERSBERG	11,28	15 740	1 395	6683
10 0 43	ZUSAMMEN ...	249,03	146 652	589	X
10 0 44	SAARLOUIS				
	SITZ: SAARLOUIS, KREISSTADT				
10 0 44 111	DILLINGEN/ SAAR, STADT	22,07	20 061	909	6638
10 0 44 112	LEBACH, STADT	64,15	21 295	332	6610
10 0 44 113	NALBACH	22,46	9 423	420	6637
10 0 44 114	REHLINGEN	61,15	14 206	232	6639
10 0 44 115	SAARLOUIS, KREISSTADT	43,24	37 411	865	6630
10 0 44 116	SAARWELLINGEN	41,65	13 645	328	6632
10 0 44 117	SCHMELZ	58,64	16 552	282	6612
10 0 44 118	SCHWALBACH	27,32	18 867	691	6635
10 0 44 119	UEBERHERRN	34,30	11 100	324	6636
10 0 44 120	WADGASSEN	25,93	18 260	704	6633
10 0 44 121	WALLERFANGEN	42,19	9 608	228	6634
10 0 44 122	BOUS	7,61	7 782	1 023	6626
10 0 44 123	ENSDORF	8,39	6 901	823	6631
10 0 44	ZUSAMMEN ...	459,10	205 111	447	X
10 0 45	SAAR-PFALZ-KREIS				
	SITZ: HOMBURG, KREISSTADT				
10 0 45 111	BEXBACH, STADT	31,09	19 001	611	6652
10 0 45 112	BLIESKASTEL, STADT	109,97	22 176	202	6653

3 GEMEINDEN IN SYSTEMATISCHER ORDNUNG MIT SCHLUESSELNUMMER, FLAECHE, BEVOELKERUNG,
BEVOELKERUNGSDICHTE UND POSTLEITZAHL AM 31.12.1986

SCHLUESSEL- NUMMER	LAND, REG.-BEZIRK, KREIS, GEMEINDE	FLAECHE KM 2	BEVOEL- KERUNG	BEV.- DICHTE JE KM 2	POST- LEIT- ZAHL
10 0 45 113	GERSCHEIM	56,89	6 783	119	6657
10 0 45 114	HOMBURG, KREISSTADT	82,58	40 836	495	6650
10 0 45 115	KIRKEL	31,38	9 047	288	6654
10 0 45 116	MANDELBACHTAL	57,69	11 318	196	6676
10 0 45 117	SANKT INGBERT, STADT	50,07	40 455	808	6670
10 0 45	ZUSAMMEN ...	419,67	149 616	357	X
10 0 46	SANKT WENDEL				
	SITZ: SANKT WENDEL, KREISSTADT				
10 0 46 111	FREISEN	48,05	8 012	167	6699
10 0 46 112	MARPINGEN	39,67	11 046	278	6694
10 0 46 113	NAMBORN	26,00	7 251	279	6698
10 0 46 114	NOHFELDEN	100,70	10 437	104	6697
10 0 46 115	NONNWEILER	66,75	8 295	124	6696
10 0 46 116	OBERTHAL	23,86	6 313	265	6692
10 0 46 117	SANKT WENDEL, KREISSTADT	113,52	26 278	231	6690
10 0 46 118	THOLEY	57,57	12 125	211	6695
10 0 46	ZUSAMMEN ...	476,12	89 757	189	X
10 0	ZUSAMMEN ...	2 569,31	1 042 135	406	X
10	ZUSAMMEN ...	2 569,31	1 042 135	406	X
11	BERLIN (WEST)				
11 0 00 000	BERLIN (WEST), STADT	480,14	1 879 225	3 914	1000
	BUNDESGBIET				
	ZUSAMMEN ...	248 709,34	61 140 461	246	X

4 GEMEINDEN IN ALPHABETISCHER ORDNUNG MIT SCHLUESSELNUMMER, BEVOELKERUNG UND POSTLEITZAHL AM 31.12.1986

SCHLUESSEL- NUMMER	GEMEINDE	KREIS	LAND	BEVOEL- KERUNG	POST- LEIT- ZAHL
A					
07 2 35 001	AACH	TRIER-SAARBURG	RHPF	1 154	5501
08 3 35 001	AACH, STADT	KONSTANZ	BAWU	1 373	7701
05 3 13 000	AACHEN, STADT	KREISFREIE STADT	NW	239 170	5100
08 1 36 088	AALEN, STADT	OSTALBKREIS	BAWU	63 337	7080
06 4 39 001	AARBERGEN	RHEINGAU-TAUNUS-KREIS	HESS	6 369	6209
01 0 61 001	AASBUETTEL	STEINBURG	SCHH	95	2216
09 5 76 111	ABENBERG, STADT	ROTH	BAY	4 718	8549
09 2 73 111	ABENSBERG, STADT	KELHEIM	BAY	9 120	8423
07 1 34 001	ABENTHEUER	BIRKENFELD	RHPF	422	6589
09 5 77 111	ABSBERG, MARKT	WEISSENBURG-GUNZENHAUSEN	BAY	1 162	8821
08 1 25 001	ABSTATT	HEILBRONN	BAWU	2 747	7101
08 1 36 002	ABTSGMUEND	OSTALBKREIS	BAWU	6 143	7083
06 4 31 001	ABTSTEINACH	BERGSTRASSE	HESS	2 175	6941
09 6 75 111	ABTSWIND, MARKT	KITZINGEN	BAY	681	8711
07 1 33 001	ABTWEILER	BAD KREUZNACH	RHPF	238	6551
08 4 36 001	ACHBERG	RAVENSBURG	BAWU	1 030	8991
08 3 17 001	ACHERN, STADT	ORTENAU-KREIS	BAWU	20 667	7590
03 1 58 001	ACHIM	WOLFENBUETTEL	NDSA	537	3344
03 3 61 001	ACHIM, STADT	VERDEN	NDSA	28 122	2807
09 2 76 111	ACHSLACH	REGEN	BAY	1 095	8371
08 4 26 001	ACHSTETTEN	BIBERACH	BAWU	3 130	7959
07 1 37 001	ACHT	MAYEN-KOBLENZ	RHPF	84	5441
07 1 34 002	ACHTELSACH	BIRKENFELD	RHPF	441	6589
01 0 58 001	ACHTERWEHR	RENSBURG-ECKERNFÖRDE	SCHH	770	2301
01 0 54 001	ACHTRUP	NORDFRIESLAND	SCHH	1 239	2262
08 1 17 001	ADELBERG	GOEPFINGEN	BAWU	1 697	7327
03 1 52 001	ADELEBSEN, FLECKEN	GOETTINGEN	NDSA	7 004	3404
03 2 51 001	ADELHEIDSDORF	CELLE	NDSA	2 034	3101
08 1 36 003	ADELMANNSFELDEN	OSTALBKREIS	BAWU	1 430	7099
09 1 76 111	ADELSCHLAG	EICHSTAETT	BAY	2 185	8079
09 5 72 111	ADELSDORF	ERLANGEN-HOECHSTADT	BAY	5 688	8555
08 2 25 001	ADELSHEIM, STADT	NECKAR-ODENWALD-KREIS	BAWU	4 005	6962
09 5 71 111	ADELSHOFEN	ANSBACH	BAY	938	8801
09 1 79 111	ADELSHOFEN	FUERSTENFELDBRUCK	BAY	1 134	8081
09 7 72 111	ADELSRIED	AUGSBURG	BAY	1 877	8901
09 7 71 111	ADELZHAUSEN	AICHACH-FRIEDBERG	BAY	1 116	8891
07 1 31 001	ADENAU, STADT	AHRWEILER	RHPF	2 437	5488
07 3 36 001	ADENBACH	KUSEL	RHPF	156	6758
03 1 51 001	ADENBUETTEL	GIFHORN	NDSA	1 156	3171
03 3 55 001	ADENDORF	LUENEBURG	NDSA	8 027	2126
03 2 54 001	ADENSTEDT	HILDESHEIM	NDSA	1 048	3226
09 2 74 111	ADLKOFEN	LANDSHUT	BAY	3 095	8311
01 0 61 002	AEBTSSINWISCH	STEINBURG	SCHH	65	2211
03 2 52 001	AERZEN, FLECKEN	HAMELN-PYRMONT	NDSA	10 548	3258
08 1 16 001	AFFALTERBACH	LUDWIGSBURG	BAWU	4 310	7151
09 7 71 112	AFFING	AICHACH-FRIEDBERG	BAY	4 125	8901
03 2 51 001	AFFINGHAUSEN	DIEPHOLZ	NDSA	1 004	2831

4 GEMEINDEN IN ALPHABETISCHER ORDNUNG MIT SCHLUESSELNUMMER, BEVOELKERUNG UND POSTLEITZAHL AM 31.12.1986

SCHLUESSEL- NUMMER	GEMEINDE	KREIS	LAND	BEVOEL- KERUNG	POST- LEIT- ZAHL
07 2 32 001	AFFLER	BITBURG-PRUEM	RHPF	41	5529
03 3 59 001	AGATHENBURG	STADE	NDSA	947	2160
01 0 61 003	AGETHORST	STEINBURG	SCHH	140	2216
08 2 25 002	AGLASTERHAUSEN	NECKAR-ODENWALD-KREIS	BAWU	3 699	6955
09 2 74 112	AHAM	LANDSHUT	BAY	1 758	8311
05 5 54 004	AHAUS, STADT	BORKEN	NW	29 604	4422
03 3 57 001	AHAUSEN	ROTENBURG (WUEMME)	NDSA	1 504	2724
03 3 58 001	AHLDEN (ALLER), FLECKEN	SOLTAU-FALLINGBOSTEL	NDSA	1 249	3031
01 0 58 002	AHLEFELD	RENSBURG-ECKERNFOERDE	SCHH	170	2372
05 5 70 004	AHLEN, STADT	WARENDORF	NW	51 895	4730
03 3 59 002	AHLERSTEDT	STADE	NDSA	4 290	2161
06 6 33 001	AHNATAL	KASSEL	HESS	7 436	3501
01 0 59 102	AHNEBY	SCHLESWIG-FLENSBURG	SCHH	230	2396
03 3 51 002	AHNSBECK	CELLE	NDSA	1 118	3101
03 2 57 001	AHNSEN	SCHAUMBURG	NDSA	1 129	3061
09 2 78 112	AHOLFING	STRAUBING-BOGEN	BAY	1 066	8441
09 2 71 111	AHOLMING	DEGGENDORF	BAY	1 827	8351
09 4 73 112	AHORN	COBURG	BAY	4 233	8631
08 1 28 138	AHORN	MAIN-TAUBER-KREIS	BAWU	2 039	6965
09 4 72 111	AHORNTAL	BAYREUTH	BAY	2 014	8581
07 1 31 002	AHRBRUECK	AHRWEILER	RHPF	1 037	5481
01 0 55 001	AHRENSBOECK	OSTHOLSTEIN	SCHH	7 414	2405
01 0 62 001	AHRENSBURG, STADT	STORMARN	SCHH	27 203	2070
01 0 54 002	AHRENSHOFET	NORDFRIESLAND	SCHH	449	2251
01 0 54 003	AHRENVIOEL	NORDFRIESLAND	SCHH	465	2251
01 0 54 004	AHRENVIOELFELD	NORDFRIESLAND	SCHH	210	2251
09 2 75 111	AICHA VORM WALD	PASSAU	BAY	1 912	8359
09 7 71 113	AICHACH, STADT	AICHACH-FRIEDBERG	BAY	15 703	8890
08 1 17 002	AICHELBERG	GOEPPINGEN	BAWU	840	7321
09 7 74 166	AICHEN	GUENZBURG	BAY	1 043	8909
08 3 25 001	AICHHALDEN	ROTTWEIL	BAWU	3 722	7234
08 4 36 003	AICHSTETTEN	RAVENSBURG	BAWU	2 103	7971
08 1 16 081	AICHTAL, STADT	ESSLINGEN	BAWU	8 623	7447
08 1 16 076	AICHWALD	ESSLINGEN	BAWU	7 741	7307
09 2 75 112	AIDENBACH, MARKT	PASSAU	BAY	2 353	8359
09 6 74 111	AIDHAUSEN	HASSBERGE	BAY	1 873	8729
08 1 15 001	AIDLINGEN	BOEBLINGEN	BAWU	7 993	7031
09 2 73 113	AIGLSBACH	KELHEIM	BAY	1 284	8301
07 1 43 200	AILERTCHEN	WESTERWALDKREIS	RHPF	589	5439
09 7 71 114	AINDLING, MARKT	AICHACH-FRIEDBERG	BAY	3 485	8901
09 1 72 111	AINRING	BERCHTESGADENER LAND	BAY	8 432	8229
09 7 73 111	AISLINGEN, MARKT	DILLINGEN A. D. DONAU	BAY	1 331	8871
09 2 78 113	AITERHOFEN	STRAUBING-BOGEN	BAY	2 493	8441
08 3 36 004	AITERN	LCERRACH	BAWU	501	7869
08 4 36 004	AITRACH	RAVENSBURG	BAWU	2 489	7971
09 7 77 111	AITRANG	OSTALLGAEU	BAY	1 757	8955
08 3 37 002	ALBBRUCK	WALDSHUT	BAWU	5 904	7892
01 0 51 001	ALBERSDORF	DITHMARSCHEN	SCHH	3 485	2243
08 1 17 003	ALBERSHAUSEN	GOEPPINGEN	BAWU	3 698	7321

4 GEMEINDEN IN ALPHABETISCHER ORDNUNG MIT SCHLUESSELNUMMER, BEVOELKERUNG UND POSTLEITZAHL AM 31.12.1986

SCHLUESSEL- NUMMER	GEMEINDE	KREIS	LAND	BEVOEL- KERUNG	POST- LEIT- ZAHL
07 3 37 001	ALBERSWEILER	SUEDLICHE WEINSTRASSE	RHPF	1 937	6743
09 6 75 112	ALBERTSHOFEN	KITZINGEN	BAY	1 776	8711
07 3 36 002	ALBESSEN	KUSEL	RHPF	140	6799
07 3 31 001	ALBIG	ALZEY-WORMS	RHPF	1 314	6509
07 3 33 001	ALBISHEIM (PFRIMM)	DONNERSBERGKREIS	RHPF	1 312	6719
01 0 53 001	ALBSFELDE	HERZOGTUM LAUENBURG	SCHH	83	2418
08 4 17 079	ALBSTADT, STADT	ZOLLERNALBKREIS	BAWU	45 973	7470
05 3 58 004	ALDENHOVEN	DUEREN	NW	11 687	5173
09 2 75 114	ALDERSBACH	PASSAU	BAY	3 562	8359
08 3 27 002	ALDINGEN	TUTTlingen	BAWU	5 401	7209
09 7 79 111	ALERHEIM	DONAU-RIES	BAY	1 439	8863
09 5 77 113	ALESHEIM	WEISSENBURG-GUNZENHAUSEN	BAY	905	8831
09 7 74 111	ALETSHAUSEN	GUENZBURG	BAY	1 009	8909
07 1 35 001	ALF	COCHEM-ZELL	RHPF	1 061	5584
08 1 19 001	ALFDORF	REMS-MURR-KREIS	BAWU	5 668	7077
09 5 74 111	ALFELD	NUERNBERGER LAND	BAY	1 045	8561
03 2 54 002	ALFELD (LEINE), STADT	HILDESHEIM	NDSA	22 453	3220
03 4 59 001	ALFHAUSEN	OSNABRUECK	NDSA	2 312	4552
07 1 35 002	ALFLEN	COCHEM-ZELL	RHPF	822	5598
03 3 57 002	ALFSTEDT	ROTENBURG (WUEMME)	NDSA	798	2740
05 3 82 004	ALFTER	RHEIN-SIEG-KREIS	NW	16 561	5305
03 2 54 003	ALGERMISSEN	HILDESHEIM	NDSA	6 678	3201
06 6 32 001	ALHEIM	HERSFELD-ROTENBURG	HESS	4 471	6445
07 1 37 201	ALKEN	MAYEN-KOBLENZ	RHPF	663	5401
01 0 54 005	ALKERSUM	NORDFRIESLAND	SCHH	436	2270
07 1 34 003	ALLENBACH	BIRKENFELD	RHPF	705	6581
07 1 41 001	ALLENDORF	RHEIN-LAHN-KREIS	RHPF	554	5429
06 6 35 001	ALLENDORF (EDER)	WALDECK-FRANKENBERG	HESS	4 365	3559
06 5 31 001	ALLENDORF (LUMDA), STADT	GIESSEN	HESS	3 456	6301
07 1 33 002	ALLENFELD	BAD KREUZNACH	RHPF	142	6551
08 3 35 002	ALLENSBACH	KONSTANZ	BAWU	6 200	7753
09 5 76 113	ALLERSBERG, MARKT	ROTH	BAY	6 900	8501
09 1 78 113	ALLERSHAUSEN	FREISING	BAY	3 496	8051
08 4 26 005	ALLESHAUSEN	BIBERACH	BAWU	452	7952
09 1 79 113	ALLING	FUERSTENFELDBRUCK	BAY	2 777	8031
09 7 72 114	ALLMANNSHOFEN	AUGSBURG	BAY	732	8851
08 4 26 006	ALLMANNSWEILER	BIBERACH	BAWU	252	7968
08 4 25 002	ALLMENDINGEN	ALB-DONAU-KREIS	BAWU	4 130	7936
08 1 19 003	ALLMERSBACH IM TAL	REMS-MURR-KREIS	BAWU	4 101	7151
01 0 54 006	ALMDORF	NORDFRIESLAND	SCHH	480	2257
07 1 32 001	ALMERSBACH	ALTENKIRCHEN (WESTERWALD)	RHPF	471	5231
03 2 54 004	ALMSTEDT	HILDESHEIM	NDSA	992	3226
05 1 70 004	ALPEN	WESEL	NW	10 256	4234
07 1 43 202	ALPENROD	WESTERWALDKREIS	RHPF	1 318	5239
08 2 37 002	ALPIRSBACH, STADT	FREUDENSTADT	BAWU	6 594	7297
07 1 43 001	ALSBACH	WESTERWALDKREIS	RHPF	606	5411
06 4 32 001	ALSBACH-HAEHNLEIN	DARMSTADT-DIEBURG	HESS	7 249	6146
07 1 32 002	ALSDORF	ALTENKIRCHEN (WESTERWALD)	RHPF	1 881	5240
07 2 32 002	ALSDORF	BITBURG-PRUEM	RHPF	339	5521

4 GEMEINDEN IN ALPHABETISCHER ORDNUNG MIT SCHLUESSELNUMMER, BEVOELKERUNG UND POSTLEITZAHL AM 31.12.1986

SCHLUESSEL- NUMMER	GEMEINDE	KREIS	LAND	BEVOEL- KERUNG	POST- LEIT- ZAHL
05 3 54 004	ALSDORF, STADT	AACHEN	NW	45 925	5110
07 3 33 003	ALSENZ	DONNERSBERGKREIS	RHPF	1 658	6762
06 5 35 001	ALSFELD, STADT	VOGELSBERGKREIS	HESS	16 908	6320
07 3 31 002	ALSHEIM	ALZEY-WORMS	RHPF	2 345	6526
01 0 59 001	ALT BENNEBEK	SCHLESWIG-FLENSBURG	SCHH	284	2382
01 0 58 003	ALT DUVENSTEDT	RENDSBURG-ECKERNFOERDE	SCHH	1 407	2371
01 0 53 002	ALT MOELLN	HERZOGTUM LAUENBURG	SCHH	643	2411
08 1 16 004	ALTBACH	ESSLINGEN	BAWU	5 460	7305
08 1 15 002	ALTDORF	BOEBLINGEN	BAWU	2 727	7031
08 1 16 005	ALTDORF	ESSLINGEN	BAWU	883	7441
09 2 74 113	ALTDORF	LANDSHUT	BAY	9 245	8300
07 3 37 002	ALTDORF	SUEDLICHE WEINSTRASSE	RHPF	729	6731
09 5 74 112	ALTDORF B. NUERNBERG, STADT	NUERNBERGER LAND	BAY	12 795	8503
09 3 75 113	ALTEGLOFSHEIM	REGENSBURG	BAY	2 567	8401
05 9 62 004	ALTENA, STADT	MAERKISCHER KREIS	NW	22 103	5990
07 1 31 003	ALTENAHR	AHRWEILER	RHPF	1 577	5486
03 1 53 001	ALTENAU, BERGSTADT	GOSLAR	NDSA	2 527	3396
07 1 33 003	ALTENBAMBERG	BAD KREUZNACH	RHPF	659	6551
05 7 74 004	ALTENBEKEN	PADERBORN	NW	6 931	4791
05 5 66 004	ALTENBERGE	STEINFURT	NW	7 601	4417
09 6 76 111	ALTENBUCH	MILTENBERG	BAY	1 192	6981
07 1 41 002	ALTENDIEZ	RHEIN-LAHN-KREIS	RHPF	2 049	6251
09 4 71 111	ALTENDORF	BAMBERG	BAY	1 511	8602
09 3 76 112	ALTENDORF	SCHWANDORF	BAY	943	8471
07 3 36 003	ALTENGLAN	KUSEL	RHPF	2 899	6799
01 0 58 004	ALTENHOF	RENDSBURG-ECKERNFOERDE	SCHH	361	2330
01 0 58 005	ALTENHOLZ	RENDSBURG-ECKERNFOERDE	SCHH	10 009	2300
07 3 36 004	ALTENKIRCHEN	KUSEL	RHPF	1 209	6791
07 1 32 501	ALTENKIRCHEN (WESTERWALD), STADT	ALTENKIRCHEN (WESTERWALD)	RHPF	4 402	5230
01 0 55 002	ALTENKREMPE	OSTHOLSTEIN	SCHH	1 056	2430
09 4 78 111	ALTENKUNSTADT	LICHTENFELS	BAY	4 692	8621
09 1 89 111	ALTENMARKT A. D. ALZ	TRAUNSTEIN	BAY	3 129	8226
03 3 60 001	ALTENMEDINGEN	UELZEN	NDSA	1 480	3119
01 0 61 004	ALTENMOOR	STEINBURG	SCHH	182	2200
09 7 72 115	ALTENMUENSTER	AUGSBURG	BAY	3 234	8901
08 1 16 006	ALTENRIET	ESSLINGEN	BAWU	1 421	7441
09 1 90 111	ALTENSTADT	WEILHEIM-SCHONGAU	BAY	2 885	8925
06 4 40 001	ALTENSTADT	WETTERAUKREIS	HESS	9 229	6472
09 3 74 111	ALTENSTADT A. D. WALDNAAB	NEUSTADT A. D. WALDNAAB	BAY	4 094	8481
09 7 75 111	ALTENSTADT, MARKT	NEU-ULM	BAY	4 231	7919
08 2 35 006	ALTENSTEIG, STADT	CALW	BAWU	9 902	7272
09 3 75 114	ALTENTHANN	REGENSBURG	BAY	1 289	8411
07 1 40 001	ALTERKUELZ	RHEIN-HUNS RUECK-KREIS	RHPF	384	5448
09 6 79 165	ALTERTHEIM	WUERZBURG	BAY	1 753	8702
09 2 74 114	ALTFRAUNHOFEN	LANDSHUT	BAY	1 358	8311
09 1 79 114	ALTHEGNEBERG	FUERSTENFELD BRUCK	BAY	1 392	8081
08 4 25 004	ALTHEIM	ALB-DONAU-KREIS	BAWU	510	7931
08 4 26 006	ALTHEIM	BIBERACH	BAWU	1 706	7940
08 4 25 005	ALTHEIM (ALB)	ALB-DONAU-KREIS	BAWU	1 443	7901

4 GEMEINDEN IN ALPHABETISCHER ORDNUNG MIT SCHLUESSELNUMMER, BEVOELKERUNG UND POSTLEITZAHL AM 31.12.1986

SCHLUESSEL- NUMMER	GEMEINDE	KREIS	LAND	BEVOEL- KERUNG	POST- LEIT- ZAHL
08 2 35 007	ALTHENGSTETT	CALW	BAWU	5 700	7262
07 3 40 201	ALTHORNBACH	PIRMASENS	RHPF	688	6661
08 1 19 004	ALTHUETTE	REMS-MURR-KREIS	BAWU	3 521	7154
07 1 35 003	ALTLAY	COCHEM-ZELL	RHPF	398	5581
07 3 32 001	ALTLEININGEN	BAD DUERKHEIM	RHPF	1 933	6719
08 2 26 003	ALTLUSSHEIM	RHEIN-NECKAR-KREIS	BAWU	5 049	6822
09 1 76 112	ALTMANNSTEIN, MARKT	EICHSTAETT	BAY	5 779	8426
09 1 71 111	ALTOETTING, STADT	ALTOETTING	BAY	10 964	8262
09 1 74 111	ALTOMJENSTER, MARKT	DACHAU	BAY	5 508	8064
07 2 31 001	ALTRICH	BERNKASTEL-WITTLICH	RHPF	1 399	5561
07 3 36 001	ALTRIP	LUDWIGSHAFEN	RHPF	5 913	6701
07 2 32 003	ALTSCHIED	BITBURG-PRUEM	RHPF	135	5521
08 4 36 005	ALTSHAUSEN	RAVENSBURG	BAWU	5 277	7963
07 1 35 004	ALTSTRIMMIG	COCHEM-ZELL	RHPF	326	5581
09 7 80 112	ALTUSRIED, MARKT	OBERALLGAEU	BAY	7 422	8966
07 1 40 002	ALTWEIDELBACH	RHEIN-HUNS RUECK-KREIS	RHPF	190	6541
01 0 60 002	ALVESLOHE	SEGEBERG	SCHH	2 070	2081
09 6 71 111	ALZENAU I. UFR., STADT	ASCHAFFENBURG	BAY	15 716	8755
07 3 31 003	ALZEY, STADT	ALZEY-WORMS	RHPF	15 665	6508
09 7 78 111	AMBERG	UNTERALLGAEU	BAY	905	8939
09 3 61 000	AMBERG, STADT	KREISFREIE STADT	BAY	43 348	8450
03 3 55 002	AMELINGHAUSEN	LUENEBURG	NDSA	2 532	2124
09 1 87 113	AMERANG	ROSENHEIM	BAY	2 667	8201
09 7 79 112	AMERDINGEN	DONAU-RIES	BAY	764	8861
07 2 32 004	AMMELDINGEN AN DER OUR	BITBURG-PRUEM	RHPF	21	5529
07 2 32 005	AMMELDINGEN BEI NEUERBURG	BITBURG-PRUEM	RHPF	198	5529
08 4 16 048	AMMERBUCH	TUEBINGEN	BAWU	9 582	7403
09 5 73 111	AMMERNDORF, MARKT	FUERTH	BAY	1 243	8501
01 0 62 090	AMMERSBEK	STORMARN	SCHH	8 349	2071
09 3 71 111	AMMERTHAL	AMBERG-SULZBACH	BAY	1 487	8451
06 5 34 001	AMOENEBURG, STADT	MARBURG-BIEDENKOPF	HESS	4 894	3572
09 6 76 112	AMORBACH, STADT	MILTENBERG	BAY	4 306	8762
09 1 83 112	AMPFING	MUEHLDORF A. INN	BAY	4 716	8261
08 4 25 008	AMSTETTEN	ALB-DONAU-KREIS	BAWU	3 365	7341
08 4 36 006	AMTZELL	RAVENSBURG	BAWU	2 736	7989
09 1 88 117	ANDECHS	STARNBERG	BAY	2 696	8138
03 3 57 003	ANDERLINGEN	ROTENBURG (WUEMME)	NDSA	890	2743
07 1 37 003	ANDERNACH, STADT	MAYEN-KOBLENZ	RHPF	26 520	5470
03 4 54 001	ANDERVENNE	EMSLAND	NDSA	857	4452
08 2 26 102	ANGELBACHTAL	RHEIN-NECKAR-KREIS	BAWU	3 581	6929
06 5 34 002	ANGELBURG	MARBURG-BIEDENKOPF	HESS	3 384	6347
09 1 72 112	ANGER	BERCHTESGADENER LAND	BAY	3 714	8233
07 1 38 002	ANHAUSEN	NEUWIED	RHPF	1 081	5459
03 4 59 002	ANKUM	OSNABRUECK	NDSA	4 742	4554
07 3 37 501	ANNWEILER AM TRIFELS, STADT	SUEDLICHE WEINSTRASSE	RHPF	6 690	6747
05 9 74 004	ANROECHTE	SOEST	NW	8 998	4783
09 5 61 000	ANSBACH, STADT	KREISFREIE STADT	BAY	37 451	8800
07 1 37 004	ANSCHAU	MAYEN-KOBLENZ	RHPF	216	5441
09 1 90 113	ANTDORF	WEILHEIM-SCHONGAU	BAY	939	8121

A

4 GEMEINDEN IN ALPHABETISCHER ORDNUNG MIT SCHLUESSELNUMMER, BEVOELKERUNG UND POSTLEITZAHL AM 31.12.1986

SCHLUESSEL- NUMMER	GEMEINDE	KREIS	LAND	BEVOEL- KERUNG	POST- LEIT- ZAHL
06 5 35 002	ANTRIFTAL	VOGELSBERGKREIS	HESS	2 054	6327
07 1 31 004	ANTWEILER	AHRWEILER	RHPF	517	5489
09 1 75 111	ANZING	EBERSBERG	BAY	3 073	8011
03 2 57 002	APELERN	SCHAUMBURG	NDSA	2 425	3054
03 4 51 001	APEN	AMMERLAND	NDSA	8 805	2913
03 3 59 003	APENSEN	STADE	NDSA	2 207	2154
09 1 81 111	APFELDORF	LANDSBERG A. LECH	BAY	752	8921
09 7 78 113	APFELTRACH	UNTERALLGAEU	BAY	833	8949
03 3 53 001	APPEL	HARBURG	NDSA	1 505	2114
03 3 52 001	APPELN	CUXHAVEN	NDSA	449	2855
01 0 56 001	APPEN	PINNEBERG	SCHH	4 677	2081
07 3 39 001	APPENHEIM	MAINZ-BINGEN	RHPF	1 143	6531
08 3 17 005	APPENWEIER	ORTENAUKREIS	BAWU	8 070	7604
07 2 33 201	ARBACH	DAUN	RHPF	1 65	5441
09 5 71 113	ARBERG, MARKT	ANSBACH	BAY	1 912	8826
07 1 31 005	ARENBERG	AHRWEILER	RHPF	215	5489
07 2 31 003	ARENRATH	BERNKASTEL-WITTLICH	RHPF	369	5561
09 1 85 113	ARESING	NEUBURG-SCHROBENHAUSEN	BAY	2 263	8899
07 1 37 006	ARFT	MAYEN-KOBLENZ	RHPF	251	5441
08 4 36 094	ARGENBUEHL	RAVENSBURG	BAWU	5 015	7989
07 1 33 004	ARGENSCHWANG	BAD KREUZNACH	RHPF	310	6551
07 1 40 003	ARGENTHAL	RHEIN-HUNS RUECK-KREIS	RHPF	1 429	6540
03 2 55 001	ARHOLZEN	HOLZMINDEN	NDSA	485	3457
01 0 51 002	ARKEBEK	DITHMARSCHEN	SCHH	189	2243
01 0 54 007	ARLEWATT	NORDFRIESLAND	SCHH	300	2251
07 3 31 004	ARMSHEIM	ALZEY-WORMS	RHPF	1 424	6509
01 0 60 003	ARMSTEDT	SEGEBERG	SCHH	317	2351
03 3 52 002	ARMSTORF	CUXHAVEN	NDSA	618	2171
09 2 76 113	ARNBRUCK	REGEN	BAY	1 904	8498
01 0 59 002	ARNIS, STADT	SCHLESWIG-FLENSBURG	SCHH	498	2341
05 9 58 004	ARNSBERG, STADT	HOCHSAUERLANDKREIS	NW	74 641	5760
09 3 72 112	ARNSCHWANG	CHAM	BAY	1 739	8491
07 1 43 203	ARNSHOEFEN	WESTERWALDKREIS	RHPF	132	5419
09 6 77 114	ARNSTEIN, STADT	MAIN-SPESSART	BAY	7 412	8725
09 2 77 111	ARNSTORF, MARKT	ROTTAL-INN	BAY	5 388	8362
06 6 35 002	AROLSEN, STADT	WALDECK-FRANKENBERG	HESS	15 950	3548
01 0 58 007	ARPSDORF	RENSBURG-ECKERNFORDE	SCHH	227	2351
09 3 72 113	ARRACH	CHAM	BAY	2 149	8491
03 3 55 003	ARTLENBURG, FLECKEN	LUENEBURG	NDSA	1 235	2121
07 1 41 201	ARZBACH	RHEIN-LAHN-KREIS	RHPF	2 140	5411
09 4 79 112	ARZBERG, STADT	WUNSIEDEL I. FICHELGEIRGE	BAY	7 247	8594
07 2 32 201	ARZFELD	BITBURG-PRUEM	RHPF	1 122	5529
07 1 34 004	ASBACH	BIRKENFELD	RHPF	212	6581
07 1 38 003	ASBACH	NEUWIED	RHPF	5 321	5464
09 7 79 115	ASBACH-BAEUMENHEIM	DONAU-RIES	BAY	3 698	8854
09 2 78 116	ASCHA	STRAUBING-BOGEN	BAY	1 102	8441
09 6 61 000	ASCHAFFENBURG, STADT	KREISFREIE STADT	BAY	59 646	8750
09 1 83 113	ASCHAU A. INN	MUEHLDOERF A. INN	BAY	2 841	8261
09 1 87 114	ASCHAU I. CHIEMGAU	ROSENHEIM	BAY	4 027	8213

4 GEMEINDEN IN ALPHABETISCHER ORDNUNG MIT SCHLUESSELNUMMER, BEVOELKERUNG UND POSTLEITZAHL AM 31.12.1986

SCHLUESSEL- NUMMER	GEMEINDE	KREIS	LAND	BEVOEL- KERUNG	POST- LEIT- ZAHL
07 3 36 005	ASCHBACH	KUSEL	RHPF	303	6759
05 5 58 004	ASCHEBERG	COESFELD	NW	12 372	4715
01 0 57 001	ASCHEBERG (HOLSTEIN)	PLOEN	SCHH	2 313	2323
01 0 58 008	ASCHEFFEL	RENSBURG-ECKERNFOERDE	SCHH	657	2331
09 1 84 112	ASCHHEIM	MUENCHEN	BAY	4 316	8011
03 2 51 002	ASENDORF	DIEPHOLZ	NDSA	2 709	2811
03 3 53 002	ASENDORF	HARBURG	NDSA	1 611	2116
08 1 19 087	ASPACH	REMS-MURR-KREIS	BAWU	6 365	7152
08 1 18 003	ASPERG, STADT	LUDWIGSBURG	BAWU	11 375	7144
07 3 39 002	ASPISHEIM	MAINZ-BINGEN	RHPF	829	6531
08 1 28 006	ASSAMSTADT	MAIN-TAUBER-KREIS	BAWU	1 646	6971
08 4 25 011	ASSELFINGEN	ALB-DONAU-KREIS	BAWU	800	7901
06 5 32 001	ASSLAR, STADT	LAHN-DILL-KREIS	HESS	11 207	6334
09 1 75 112	ASSLING	EBERSBERG	BAY	3 266	8019
07 1 43 204	ASTERT	WESTERWALDKREIS	RHPF	209	5239
05 9 66 004	ATTENDORN, STADT	OLPE	NW	21 350	5952
07 1 41 003	ATTENHAUSEN	RHEIN-LAHN-KREIS	RHPF	399	5409
09 2 73 115	ATTENHOFEN	KELHEIM	BAY	999	8301
09 1 78 115	ATTENKIRCHEN	FREISING	BAY	1 614	8053
08 4 26 011	ATTENWEILER	BIBERACH	BAWU	1 509	7951
09 2 78 117	ATTING	STRAUBING-BOGEN	BAY	1 133	8441
07 1 43 205	ATZELGIFT	WESTERWALDKREIS	RHPF	571	5239
08 3 15 003	AU	BREISGAU-HOCHSCHWARZWALD	BAWU	1 061	7801
08 2 16 002	AU AM RHEIN	RASTATT	BAWU	2 811	7559
09 1 78 116	AU I. D. HALLERTAU, MARKT	FREISING	BAY	4 054	8309
09 6 79 114	AUB, STADT	WUERZBURG	BAY	1 663	8701
09 6 73 113	AUBSTADT	RHOEN-GRABFELD	BAY	744	8741
07 1 35 005	AUDERATH	COCHEM-ZELL	RHPF	483	5441
07 1 41 004	AUEL	RHEIN-LAHN-KREIS	RHPF	202	5429
07 1 33 005	AUEN	BAD KREUZNACH	RHPF	209	6557
08 1 19 006	AUENWALD	REMS-MURR-KREIS	BAWU	5 242	7159
09 2 71 113	AUERBACH	DEGGENDORF	BAY	1 601	8351
09 3 71 113	AUERBACH I. D. OPF., STADT	AMBERG-SULZBACH	BAY	8 602	8572
03 2 57 003	AUETAL	SCHAUMBURG	NDSA	6 080	3262
09 3 75 115	AUFHAUSEN	REGENSBURG	BAY	1 394	8401
09 4 72 115	AUFSESS	BAYREUTH	BAY	1 296	8551
08 3 15 004	AUGGEN	BREISGAU-HOCHSCHWARZWALD	BAWU	2 010	7841
09 7 61 000	AUGSBURG, STADT	KREISFREIE STADT	BAY	245 962	8900
05 7 66 004	AUGUSTDORF	LIPPE	NW	6 855	4936
01 0 54 006	AUGUSTENKOOG	NORDFRIESLAND	SCHH	58	2251
03 2 57 004	AUHAGEN	SCHAUMBURG	NDSA	1 135	3051
09 7 79 117	AUHAUSEN	DONAU-RIES	BAY	948	8861
01 0 58 009	AUKRUG	RENSBURG-ECKERNFOERDE	SCHH	3 227	2356
08 4 36 008	AULENDORF, STADT	RAVENSBURG	BAWU	7 029	7960
07 1 41 005	AULL	RHEIN-LAHN-KREIS	RHPF	441	6252
01 0 53 003	AUMUEHLE	HERZOGTUM LAUENBURG	SCHH	3 477	2055
09 6 72 111	AURA A. D. SAALE	BAD KISSINGEN	BAY	771	8737
09 6 77 116	AURA I. SINNGRUND	MAIN-SPESSART	BAY	1 070	8781
09 5 71 114	AURACH	ANSBACH	BAY	2 412	8801

A/B

4 GEMEINDEN IN ALPHABETISCHER ORDNUNG MIT SCHLUESSELNUMMER, BEVOELKERUNG UND POSTLEITZAHL AM 31.12.1986

SCHLUESSEL- NUMMER	GEMEINDE	KREIS	LAND	BEVOEL- KERUNG	POST- LEIT- ZAHL
09 5 72 114	AURACHTAL	ERLANGEN-HOECHSTADT	BAY	2 025	8521
03 4 52 001	AURICH, STADT	AURICH	NDSA	35 063	2960
01 0 59 103	AUSACKER	SCHLESWIG-FLENSBURG	SCHH	539	2395
09 2 71 114	AUSSERNZELL	DEGGENDORF	BAY	1 266	8359
01 0 61 005	AUFER	STEINBURG	SCHH	120	2217
07 2 32 006	AUW AN DER KYLL	BITBURG-PRUEM	RHPF	174	5521
07 2 32 202	AUW BEI PRUEM	BITBURG-PRUEM	RHPF	662	5545
01 0 54 009	AVENTOFT	NORDFRIESLAND	SCHH	484	2268
01 0 51 003	AVERLAK	DITHMARSCHEN	SCHH	639	2226
03 3 56 001	AXSTEDT	OSTERHOLZ	NDSA	1 412	2861
09 1 84 137	AYING	MUENCHEN	BAY	3 073	8011
07 2 35 002	AYL	TRIER-SAARBURG	RHPF	1 065	5511
09 7 72 117	AYSTETTEN	AUGSBURG	BAY	2 337	8901
B					
07 1 37 007	BAAR	MAYEN-KOBLENZ	RHPF	639	5441
09 1 86 113	BAAR-EBENHAUSEN	PFaffenhofen A. D. ILM	BAY	3 714	8076
09 7 78 115	BABENHAUSEN, MARKT	UNTERALLGAEU	BAY	4 340	8943
06 4 32 002	BABENHAUSEN, STADT	DARMSTADT-DIEBURG	HESS	13 831	6113
09 1 87 116	BABENSHAM	ROSENHEIM	BAY	2 326	8099
09 3 75 116	BACH A. D. DONAU	REGENSBURG	BAY	1 604	8401
07 3 39 003	BACHARACH, STADT	MAINZ-BINGEN	RHPF	2 155	6533
07 1 32 004	BACHENBERG	ALTENKIRCHEN (WESTERWALD)	RHPF	90	5230
09 7 73 112	BACHHAGEL	DILLINGEN A. D. DONAU	BAY	1 780	8887
08 1 19 008	BACKNANG, STADT	REMS-MUHR-KREIS	BAWU	29 695	7150
09 2 73 116	BAD ABBACH, MARKT	KELHEIM	BAY	6 705	8403
09 1 87 117	BAD AIBLING, STADT	ROSENHEIM	BAY	12 800	8202
09 4 79 111	BAD ALEXANDERSBAD	WUNSIEDEL I. FICHELGEbirge	BAY	1 496	8591
08 3 36 006	BAD BELLINGEN	LOERRACH	BAWU	3 111	7841
03 4 56 001	BAD BENTHEIM, STADT	GRAFSCHAFT BENTHEIM	NDSA	14 494	4444
07 3 37 005	BAD BERGZABERN, STADT	SUEDLICHE WEINSTRASSE	RHPF	6 157	6748
05 9 70 004	BAD BERLEBURG, STADT	SIEGEN-WITTGENSTEIN	NW	19 680	5920
09 4 72 116	BAD BERNECK I. FICHELGEbirge, STADT	BAYREUTH	BAY	4 866	8582
07 1 35 501	BAD BERTRICH	COCHEM-ZELL	RHPF	1 079	5582
03 3 60 002	BAD BEVENSEN, STADT	UELZEN	NDSA	8 766	3118
09 6 72 112	BAD BOCKLET, MARKT	BAD KISSINGEN	BAY	3 762	8733
01 0 60 004	BAD BRAMSTEDT, STADT	SEGEBERG	SCHH	9 662	2357
07 1 31 006	BAD BREISIG, STADT	AHRWEILER	RHPF	6 942	5484
09 6 72 113	BAD BRUECKENAU, STADT	BAD KISSINGEN	BAY	6 677	8788
08 4 26 013	BAD BUCHAU, STADT	BIBERACH	BAWU	3 601	7952
06 5 33 003	BAD CAMBERG, STADT	LIMBURG-WEILBURG	HESS	12 363	6277
08 1 17 006	BAD DITZENBACH	GOEPFINGEN	BAWU	2 957	7342
05 7 62 004	BAD DRIBURG, STADT	HOEXTER	NW	16 985	3490
07 3 32 002	BAD DUERKHEIM, STADT	BAD DUERKHEIM	RHPF	15 391	6702
08 3 26 003	BAD DUERRHEIM, STADT	SCHWARZWALD-BAAR-KREIS	BAWU	10 450	7737
03 2 57 005	BAD EILSEN	SCHAUMBURG	NDSA	2 319	3064
07 1 41 006	BAD EMS, STADT	RHEIN-LAHN-KREIS	RHPF	9 813	5427
06 5 34 003	BAD ENDBACH	MARBURG-BIEDENKOPF	HESS	8 214	3551
03 4 59 003	BAD ESSEN	OSNABRUECK	NDSA	11 504	4515

4 GEMEINDEN IN ALPHABETISCHER ORDNUNG MIT SCHLUESSELNUMMER, BEVOELKERUNG UND POSTLEITZAHL AM 31.12.1986

SCHLUESSEL- NUMMER	GEMEINDE	KREIS	LAND	BEVOEL- KERUNG	POST- LEIT- ZAHL
09 1 87 129	BAD FEILNBACH	ROSENHEIM	BAY	5 435	8201
08 1 25 005	BAD FRIEDRICHSHALL, STADT	HEILBRONN	BAWU	11 912	7107
09 2 75 116	BAD FUESSING	PASSAU	BAY	5 304	8397
03 1 55 001	BAD GANDERSHEIM, STADT	NORTHEIM	NDSA	11 328	3353
03 1 56 001	BAD GRUND (HARZ), BERGSTADT	OSTERODE AM HARZ	NDSA	3 017	3362
03 1 53 002	BAD HARZBURG, STADT	GOSLAR	NDSA	23 701	3388
09 1 73 111	BAD HEILBRUNN	BAD TOELZ-WOLFRATSHAUSEN	BAY	2 871	8173
08 2 35 033	BAD HERRENALB, STADT	CALW	BAWU	5 903	7506
06 6 32 002	BAD HERSFELD, KREISSTADT	HERSFELD-ROTENBURG	HESS	27 239	6430
07 1 38 004	BAD HOENNINGEN, STADT	NEUWIED	RHPF	5 117	5462
06 4 34 001	BAD HOMBURG V. D. HOEHE, STADT	HOCHTAUNUSKREIS	HESS	51 081	6380
05 3 82 008	BAD HONNEF, STADT	RHEIN-SIEG-KREIS	NW	20 495	5340
03 4 59 004	BAD IBURG, STADT	OSNABRUECK	NDSA	9 879	4505
06 6 33 002	BAD KARLSHAFEN, STADT	KASSEL	HESS	4 239	3522
09 6 72 114	BAD KISSINGEN, STADT	BAD KISSINGEN	BAY	21 092	8730
06 4 37 001	BAD KOENIG, STADT	ODENWALDKREIS	HESS	8 247	6123
09 6 73 141	BAD KOENIGSHOFEN I. GRABFELD, STADT	RHOEN-GRABFELD	BAY	5 524	8742
09 1 80 112	BAD KOHLGRUB	GARMISCH-PARTENKIRCHEN	BAY	2 005	8112
07 1 33 006	BAD KREUZNACH, STADT	BAD KREUZNACH	RHPF	39 713	6550
08 3 15 006	BAD KROZINGEN	BREITSGAU-HOCHSCHWARZWALD	BAWU	12 084	7812
05 9 70 028	BAD LAASPHE, STADT	SIEGEN-WITTGENSTEIN	NW	14 328	5928
03 4 55 005	BAD LAER	OSNABRUECK	NDSA	6 129	4518
03 1 56 002	BAD LAUTERBERG IM HARZ, STADT	OSTERODE AM HARZ	NDSA	13 294	3422
08 2 35 008	BAD LIEBENZELL, STADT	CALW	BAWU	6 943	7263
05 7 74 008	BAD LIPPSPRINGE, STADT	PADERBORN	NW	12 240	4792
07 1 43 206	BAD MARIENBERG (WESTERWALD), STADT	WESTERWALDKREIS	RHPF	4 888	5439
05 1 28 007	BAD MERGENTHEIM, STADT	MAIN-TAUBER-KREIS	BAWU	19 611	6990
03 2 52 002	BAD MUENDER AM DEISTER, STADT	HAMELN-PYRMONT	NDSA	18 961	3252
07 1 33 007	BAD MUENSTER AM STEIN-EBERNBURG, STADT	BAD KREUZNACH	RHPF	3 477	6552
05 3 66 004	BAD MUENSTEREIFEL, STADT	EUSKIRCHEN	NW	14 886	5358
06 4 40 002	BAD NAUHEIM, STADT	WETTERAUKREIS	HESS	26 521	6350
03 2 57 006	BAD NENNDORF	SCHAUMBURG	NDSA	8 836	3052
07 1 31 007	BAD NEUENAUH-RHRWEILER, STADT	AHRWEILER	RHPF	24 749	5483
09 6 73 114	BAD NEUSTADT A. D. SAALE, STADT	RHOEN-GRABFELD	BAY	13 851	8740
05 7 70 004	BAD OEYNHAUSEN, STADT	MINDEN-LUEBBECKE	NW	43 237	4970
01 0 62 004	BAD OLDESLOE, STADT	STORMARN	SCHH	20 775	2060
06 4 35 001	BAD ORB, STADT	MAIN-KINZIG-KREIS	HESS	8 169	6482
08 3 17 008	BAD PETERSTAL-GRIESBACH	ORTENAUKREIS	BAWU	3 216	7605
03 2 52 003	BAD PYRMONT, STADT	HAMELN-PYRMONT	NDSA	21 388	3280
06 1 25 006	BAD RAPPENAU, STADT	HEILBRONN	BAWU	14 658	6927
09 1 72 114	BAD REICHENHALL, STADT	BERCHTESGADENER LAND	BAY	17 506	8230
08 2 37 075	BAD RIPPOLDsau-SCHAPBACH	FREUDENSTADT	BAWU	2 455	7624
03 4 59 006	BAD ROTHENFELDE	OSNABRUECK	NDSA	6 420	4502
03 1 56 003	BAD SACHSA, STADT	OSTERODE AM HARZ	NDSA	8 271	3423
08 3 37 096	BAD SAECKINGEN, STADT	WALDSHUT	BAWU	14 753	7880
03 2 54 005	BAD SALZDETfurTH, STADT	HILDESHEIM	NDSA	13 583	3202
06 6 31 001	BAD SALZSCHLIRF	FULDA	HESS	2 531	6427
05 7 66 008	BAD SALZUFLEN, STADT	LIPPE	NW	51 187	4902
05 9 74 008	BAD SASSENDORF	SOEST	NW	10 106	4772

SCHLUESSEL- NUMMER	GEMEINDE	KREIS	LAND	BEVOEL- KERUNG	POST- LEIT- ZAHL
08 2 15 100	BAD SCHOENBORN	KARLSRUHE	BAWU	8 583	7525
08 4 26 014	BAD SCHUSSENRIED, STADT	BIBERACH	BAWU	7 542	7953
06 4 39 002	BAD SCHWALBACH, KREISSTADT	RHEINGAU-TAUNUS-KREIS	HESS	9 547	6208
01 0 55 004	BAD SCHWARTAU, STADT	OSTHOLSTEIN	SCHH	19 354	2407
01 0 60 005	BAD SEGEBERG, STADT	SEGEBERG	SCHH	13 913	2360
06 4 36 001	BAD SODEN AM TAUNUS, STADT	MAIN-TAUNUS-KREIS	HESS	18 392	6232
06 4 35 002	BAD SODEN-SALMUENSTER, STADT	MAIN-KINZIG-KREIS	HESS	11 758	6483
06 6 36 001	BAD SOODEN-ALLENDOEF, STADT	WERRA-MEISSNER-KREIS	HESS	9 625	3437
09 4 75 112	BAD STEBEN, MARKT	HOF	BAY	3 687	8675
08 2 35 084	BAD TEINACH-ZAVELSTEIN, STADT	CALW	BAWU	2 296	7264
09 1 73 112	BAD TOELZ, STADT	BAD TOELZ-WOLFRATSHAUSEN	BAY	13 666	8170
08 1 17 007	BAD UEBERKINGEN	GOEPPINGEN	BAWU	4 200	7347
08 4 15 078	BAD URACH, STADT	REUTLINGEN	BAWU	11 358	7432
06 4 40 003	BAD VILBEL, STADT	WETTERAUKREIS	HESS	24 984	6368
08 4 36 009	BAD WALDSEE, STADT	RAVENSBURG	BAWU	15 003	7967
09 1 82 111	BAD WIESSEE	MIESBACH	BAY	4 378	8182
06 6 35 003	BAD WILDUNGEN, STADT	WALDECK-FRANKENBERG	HESS	15 248	3590
08 1 25 007	BAD WIMPFEN, STADT	HEILBRONN	BAWU	5 908	7107
09 5 75 112	BAD WINDSHEIM, STADT	NEUSTADT A.D. AISCH-BAD WINDSHEIM	BAY	11 140	8532
09 7 78 116	BAD WOERISHOFEN, STADT	UNTERALLGAEU	BAY	12 833	8939
08 4 36 010	BAD WURZACH, STADT	RAVENSBURG	BAWU	11 944	7954
03 4 51 002	BAD ZWISCHENAHN	AMMERLAND	NOSA	24 515	2903
03 4 59 007	BADBERGEN	OSNABRUECK	NOSA	3 897	4574
03 1 58 002	BADDECKENSTEDT	WOLFENBUETTEL	NOSA	2 804	3326
07 2 32 007	BADEN	BITBURG-PRUEM	RHPF	820	5521
08 2 11 000	BADEN-BADEN, STADT	STADTKREIS	BAWU	49 257	7570
01 0 62 003	BADENDORF	STORMARN	SCHH	707	2401
07 1 40 005	BADENHARD	RHEIN-HUNSRUECK-KREIS	RHPF	130	5449
03 1 56 004	BADENHAUSEN	OSTERODE AM HARZ	NOSA	2 120	3363
07 3 39 004	BADENHEIM	MAINZ-BINGEN	RHPF	422	6551
08 3 15 007	BADENWEILER	BREISGAU-HOCHSCHWARZWALD	BAWU	3 485	7847
09 7 73 113	BAECHINGEN A. D. BRENZ	DILLINGEN A. D. DONAU	BAY	1 122	8881
01 0 53 004	BAEK	HERZOGTUM LAUENBURG	SCHH	663	2418
01 0 53 005	BAELAU	HERZOGTUM LAUENBURG	SCHH	236	2413
07 1 33 008	BAERENBACH	BAD KREUZNACH	RHPF	470	6581
07 1 40 006	BAERENBACH	RHEIN-HUNSRUECK-KREIS	RHPF	317	6541
08 3 27 004	BAERENTHAL	TUTTLINGEN	BAWU	466	7201
09 3 77 112	BAERNAU, STADT	TIRSCHENREUTH	BAY	3 651	8591
07 1 33 009	BAERWEILER	BAD KREUZNACH	RHPF	302	6571
05 3 54 008	BAESWEILER, STADT	AACHEN	NW	24 095	5112
08 3 16 002	BAHLINGEN	EMMENDINGEN	BAWU	3 243	7836
03 1 54 001	BAHRDORF	HELMSTEDT	NOSA	1 961	3181
03 2 51 003	BAHRENBORSTEL	DIEPHOLZ	NOSA	1 134	2839
01 0 61 006	BAHRENFLETH	STEINBURG	SCHH	550	2211
01 0 60 006	BAHRENHOF	SEGEBERG	SCHH	162	2061
08 4 36 011	BAIENFURT	RAVENSBURG	BAWU	6 179	7982
09 2 74 118	BAIERBACH	LANDSHUT	BAY	620	8311
09 1 84 113	BAIERBRUNN	MUENCHEN	BAY	2 300	8021
09 1 75 113	BAIERN	EBERSBERG	BAY	1 299	8019

4 GEMEINDEN IN ALPHABETISCHER ORDNUNG MIT SCHLUESSELNUMMER, BEVOELKERUNG UND POSTLEITZAHL AM 31.12.1986

SCHLUESSEL- NUMMER	GEMEINDE	KREIS	LAND	BEVOEL- KERUNG	POST- LEIT- ZAHL
08 2 37 004	BAIERSBRONN	FREUDENSTADT	BAWU	14 460	7292
09 5 72 115	BAIERSDORF, STADT	ERLANGEN-HOECHSTADT	BAY	6 095	8523
08 4 36 012	BAINDT	RAVENSBURG	BAWU	4 097	7985
09 7 77 114	BAISWEIL	OSTALLGAEU	BAY	1 123	8951
03 4 60 001	BAKUM	VECHTA	NDSA	4 627	2849
09 7 80 113	BALDERSCHWANG	OBERALLGAEU	BAY	186	8981
07 2 35 003	BALDRINGEN	TRIER-SAARBURG	RHPF	161	5504
07 1 41 007	BALDUINSTEIN	RHEIN-LAHN-KREIS	RHPF	634	6251
07 2 32 203	BALESFELD	BITBURG-PRUEM	RHPF	210	5541
03 2 56 001	BALGE	NIENBURG (WESER)	NDSA	1 787	3071
08 3 27 005	BALGHEIM	TUTTLINGEN	BAWU	729	7201
08 4 17 002	BALINGEN, STADT	ZOLLERNALBKREIS	BAWU	29 917	7460
03 3 59 004	BALJE	STADE	NDSA	1 156	2161
08 4 25 013	BALLENDORF	ALB-DONAU-KREIS	BAWU	613	7901
08 3 15 008	BALLRECHTEN-DOTTINGEN	BREISGAU-HOCHSCHWARZWALD	BAWU	1 674	7801
08 1 16 007	BALTMANNSWEILER	ESSLINGEN	BAWU	5 259	7066
03 4 52 002	BALTRUM	AURICH	NDSA	814	2985
05 9 62 008	BALVE, STADT	MAERKISCHER KREIS	NW	10 849	5983
09 7 74 115	BALZHAUSEN	GUENZBURG	BAY	975	8909
08 4 25 140	BALZHEIM	ALB-DONAU-KREIS	BAWU	1 579	7959
09 4 61 000	BAMBERG, STADT	KREISFREIE STADT	BAY	69 591	8600
08 2 26 006	BAMMENTAL	RHEIN-NECKAR-KREIS	BAWU	5 585	6919
07 3 35 002	BANN	KAISERSLAUTERN	RHPF	2 170	6791
07 1 43 003	BANNBERSCHIED	WESTERWALDKREIS	RHPF	559	5431
01 0 55 005	BANNESDORF AUF FEHMARN	OSTHOLSTEIN	SCHH	2 277	2448
03 2 54 006	BANTELN	HILDESHEIM	NDSA	1 592	3211
07 3 37 006	BARBELROTH	SUEDLICHE WEINSTRASSE	RHPF	576	6749
09 3 75 117	BARBING	REGENSBURG	BAY	3 558	8408
03 3 55 004	BARDOWICK, FLECKEN	LUENEBURG	NDSA	4 387	2123
03 2 51 004	BARENBURG, FLECKEN	DIEPHOLZ	NDSA	1 149	2839
03 3 55 005	BARENDORF	LUENEBURG	NDSA	1 071	2121
01 0 51 004	BARGENSTEDT	DITHMARSCHEN	SCHH	818	2223
01 0 62 005	BARGFELD-STEGEN	STORMARN	SCHH	2 517	2061
01 0 58 010	BARGSTALL	RENSBURG-ECKERNFOERDE	SCHH	139	2377
01 0 58 011	BARGSTEDT	RENSBURG-ECKERNFOERDE	SCHH	634	2371
03 3 59 005	BARGSTEDT	STADE	NDSA	1 376	2165
01 0 62 006	BARGTEHEIDE, STADT	STORMARN	SCHH	10 751	2072
01 0 54 010	BARGUM	NORDFRIESLAND	SCHH	577	2255
01 0 60 007	BARK	SEGEBERG	SCHH	810	2361
01 0 58 012	BARKELSBY	RENSBURG-ECKERNFOERDE	SCHH	1 667	2331
01 0 51 005	BARKENHOLM	DITHMARSCHEN	SCHH	176	2241
01 0 51 006	BARLT	DITHMARSCHEN	SCHH	772	2221
01 0 57 002	BARMISSEN	PLOEN	SCHH	194	2315
01 0 56 002	BARMSTEDT, STADT	PINNEBERG	SCHH	8 240	2202
01 0 62 008	BARNITZ	STORMARN	SCHH	683	2067
03 3 55 006	BARNSTEDT	LUENEBURG	NDSA	646	2121
03 2 51 005	BARNSTORF, FLECKEN	DIEPHOLZ	NDSA	5 178	2847
05 7 66 012	BARNTRUP, STADT	LIPPE	NW	8 617	4924
01 0 57 003	BARSBEK	PLOEN	SCHH	517	2306

SCHLUESSEL- NUMMER	GEMEINDE	KREIS	LAND	BEVOEL- KERUNG	POST- LEIT- ZAHL
01 0 62 009	BARSBUETTTEL	STORMARN	SCHH	10 711	2000
03 2 53 001	BARSINGHAUSEN, STADT	HANNOVER	NDSA	32 521	3013
03 4 53 001	BARSSSEL	CLOPPENBURG	NDSA	8 897	2914
08 1 36 007	BARTHOLOMAE	OSTALBKREIS	BAWU	1 833	7071
03 3 55 007	BARUM	LUENEBURG	NDSA	1 213	2123
03 2 60 003	BARUM	UELZEN	NDSA	768	3119
03 2 51 006	BARVER	DIEPHOLZ	NDSA	1 179	2841
03 1 51 002	BARWEDEL	GIFHORN	NDSA	919	3181
07 1 31 008	BARWEILER	AHRWEILER	RHPF	415	5489
07 2 33 002	BASBERG	DAUN	RHPF	58	5531
03 3 57 004	BASDAHL	ROTENBURG (WUEMME)	NDSA	1 331	2740
01 0 53 006	BASEDOW	HERZOGTUM LAUENBURG	SCHH	341	2059
07 1 37 202	BASSENHEIM	MAYEN-KOBLENZ	RHPF	2 336	5401
03 2 51 007	BASSUM, STADT	DIEPHOLZ	NDSA	13 896	2830
09 6 73 116	BASTHEIM	RHOEN-GRABFELD	BAY	2 641	8741
01 0 53 007	BASTHORST	HERZOGTUM LAUENBURG	SCHH	323	2053
06 6 35 004	BATTENBERG (EDER), STADT	WALDECK-FRANKENBERG	HESS	4 951	3559
07 3 32 003	BATTENBERG (PFALZ)	BAD DUERCKHEIM	RHPF	458	6719
07 3 40 202	BATTWEILER	PIRMASENS	RHPF	713	6661
09 5 75 113	BAUDENBACH, MARKT	NEUSTADT A.D.AISCH-BAD WINDSHEIM	BAY	956	8531
07 1 31 009	BAULER	AHRWEILER	RHPF	53	5489
07 2 32 008	BAULER	BITBURG-PRUEM	RHPF	92	5529
07 1 34 005	BAUMHOLDER, STADT	BIRKENFELD	RHPF	3 845	6567
09 4 71 115	BAUNACH, STADT	BAMBERG	BAY	3 158	8611
06 6 33 003	BAUNATAL, STADT	KASSEL	HESS	23 091	3507
07 2 31 004	BAUSENDORF	BERNKASTEL-WITTLICH	RHPF	1 147	5561
07 2 32 009	BAUSTERT	BITBURG-PRUEM	RHPF	394	5521
03 4 54 002	BAWINKEL	EMSLAND	NDSA	1 897	4454
09 2 77 112	BAYERBACH	ROTTAL-INN	BAY	1 470	8399
09 2 74 119	BAYERBACH B. ERGOLOSBACH	LANDSHUT	BAY	1 290	8301
07 3 33 004	BAYERFELD-STECKWEILER	DONNERSBERGKREIS	RHPF	458	6761
09 2 76 115	BAYERISCH EISENSTEIN	REGEN	BAY	1 413	8371
09 1 72 115	BAYERISCH GMAIN	BERCHTESGADENER LAND	BAY	2 763	8232
09 1 80 113	BAYERSOIEN	GARMISCH-PARTENKIRCHEN	BAY	1 001	8117
09 4 62 000	BAYREUTH, STADT	KREISFREIE STADT	BAY	72 326	8580
09 1 82 112	BAYRISCHZELL	MIESBACH	BAY	1 607	8163
01 0 60 008	BEBENSEE	SEGEBERG	SCHH	583	2361
06 6 32 003	BEBRA, STADT	HERSFELD-ROTENBURG	HESS	15 184	6440
07 1 41 008	BECHELY	RHEIN-LAHN-KREIS	RHPF	657	5409
07 3 31 005	BECHENHEIM	ALZEY-WORMS	RHPF	404	6509
07 1 33 011	BECHERBACH	BAD KREUZNACH	RHPF	1 072	6764
07 1 33 010	BECHERBACH BEI KIRN	BAD KREUZNACH	RHPF	406	6571
07 3 40 203	BECHHOFEN	PIRMASENS	RHPF	1 990	6791
09 5 71 115	BECHHOFEN, MARKT	ANSBACH	BAY	5 183	8809
07 3 31 006	BECHTHEIM	ALZEY-WORMS	RHPF	1 607	6521
07 3 31 007	BECHTOLSHEIM	ALZEY-WORMS	RHPF	1 374	6509
03 3 59 006	BECKDORF	STADE	NDSA	1 870	2151
03 2 57 007	BECKEDORF	SCHAUMBURG	NDSA	1 620	3061
03 4 58 001	BECKELN	OLDENBURG (OLDENBURG)	NDSA	844	2833

4 GEMEINDEN IN ALPHABETISCHER ORDNUNG MIT SCHLUESSELNUMMER, BEVOELKERUNG UND POSTLEITZAHL AM 31.12.1986

SCHLUESSEL- NUMMER	GEMEINDE	KREIS	LAND	BEVOEL- KERUNG	POST- LEIT- ZAHL
10 0 42 111	BECKINGEN	MERZIG-WADERN	SAAR	15 265	6645
05 5 70 008	BECKUM, STADT	WARENDORF	NW	36 542	4720
05 1 54 004	BEDBURG-HAU	KLEVE	NW	13 267	4194
05 3 62 004	BEDBURG, STADT	ERFTKREIS	NW	20 019	5012
03 3 52 003	BEDERKESA, FLECKEN	CUXHAVEN	NDSA	4 020	2852
07 3 36 106	BEDESBACH	KUSEL	RHPF	716	6799
03 3 51 003	BEEDENBOSTEL	CELLE	NDSA	855	3101
05 5 70 012	BEELEN	WARENDORF	NW	4 976	4413
06 4 37 002	BEERFELDEN, STADT	ODENWALDKREIS	HESS	6 757	6124
03 4 54 003	BEESTEN	EMSLAND	NDSA	1 428	4452
01 0 53 008	BEHLENDORF	HERZOGTUM LAUENBURG	SCHH	335	2419
01 0 54 011	BEHRENDORF	NORDFRIESLAND	SCHH	451	2251
01 0 57 004	BEHRENSDORF (OSTSEE)	PLOEN	SCHH	574	2322
01 0 61 007	BEICENFLETH	STEINBURG	SCHH	865	2211
03 1 54 002	BEIERSTEDT	HELMSTEDT	NDSA	461	3339
07 2 32 010	BEILINGEN	BITBURG-PRUEM	RHPF	327	5522
09 1 76 114	BEILNGRIES, STADT	EICHSTAETT	BAY	6 905	8432
07 1 35 007	BEILSTEIN	COCHEM-ZELL	RHPF	130	5591
08 1 25 008	BEILSTEIN, STADT	HEILBRONN	BAWU	5 318	7141
08 4 25 014	BEIMERSTETTEN	ALB-DONAU-KREIS	BAWU	1 859	7901
07 3 38 002	BEINDERSHEIM	LUDWIGSHAFEN	RHPF	2 962	6711
07 2 33 003	REINHAUSEN	DAUN	RHPF	79	5569
01 0 61 008	BEKDORF	STEINBURG	SCHH	94	2213
01 0 61 010	BEKMUENDE	STEINBURG	SCHH	187	2210
07 2 35 004	BEKOND	TRIER-SAARBURG	RHPF	654	5559
01 0 57 005	BELAU	PLOEN	SCHH	414	2355
01 0 58 013	BELDORF	RENDSBURG-ECKERNFOERDE	SCHH	318	2215
07 1 40 007	BELG	RHEIN-HUNS RUECK-KREIS	RHPF	131	5581
07 1 40 008	BELGWEILER	RHEIN-HUNS RUECK-KREIS	RHPF	207	6540
07 1 37 008	BELL	MAYEN-KOBLENZ	RHPF	1 348	5441
07 1 40 009	BELL (HUNS RUECK)	RHEIN-HUNS RUECK-KREIS	RHPF	1 270	5448
09 7 75 115	BELLENBERG	NEU-ULM	BAY	3 728	7919
07 3 34 001	BELLHEIM	GERMERSHEIM	RHPF	6 834	6729
07 1 43 207	BELLINGEN	WESTERWALDKREIS	RHPF	485	5439
03 4 59 008	BELM	OSNABRUECK	NDSA	10 767	4513
07 1 40 010	BELTHEIM	RHEIN-HUNS RUECK-KREIS	RHPF	1 736	5449
03 3 52 004	BELUM	CUXHAVEN	NDSA	977	2179
08 1 16 008	BEMPFLINGEN	ESSLINGEN	BAWU	3 093	7445
03 3 53 003	BENDESTORF	HARBURG	NDSA	1 894	2106
01 0 57 006	BENDFELD	PLOEN	SCHH	194	2306
01 0 58 014	BENDORF	RENDSBURG-ECKERNFOERDE	SCHH	391	2211
07 1 37 203	BENDORF, STADT	MAYEN-KOBLENZ	RHPF	15 051	5413
09 1 73 113	BENEDIKTBEUERN	SAD TOELZ-WOLFRATSHAUSEN	BAY	2 734	8174
07 2 31 005	BENGEL	BERNKASTEL-WITTICH	RHPF	968	5561
07 3 33 005	BENNHAUSEN	DONNERSBERGKREIS	RHPF	114	6761
09 7 78 118	BENNINGEN	UNTERALLGAEU	BAY	1 768	8941
08 1 18 006	BENNINGEN AM NECKAR	LUDWIGSBURG	BAWU	4 672	7141
06 4 31 002	BENSHEIM, STADT	BERGSTRASSE	HESS	33 537	6140
07 1 40 011	BENZWEILER	RHEIN-HUNS RUECK-KREIS	RHPF	168	6542

SCHLUESSEL- NUMMER	GEMEINDE	KREIS	LAND	BEVOEL- KERUNG	POST- LEIT- ZAHL
09 3 75 118	BERATZHAUSEN, MARKT	REGENSBURG	BAY	5 093	8411
09 3 73 112	BERCHING, STADT	NEUMARKT I. D. OPF.	BAY	7 435	8434
09 1 72 116	BERCHTESGADEN, MARKT	BERCHTESGADENER LAND	BAY	8 051	8240
07 2 33 202	BEREBORN	DAUN	RHPF	103	5441
07 2 33 203	BERENBACH	DAUN	RHPF	156	5441
07 1 31 011	BERG	AHRWEILER	RHPF	1 234	5486
09 4 75 113	BERG	HOF	BAY	2 505	8683
08 4 36 013	BERG	RAVENSBURG	BAWU	3 693	7981
07 1 41 009	BERG	RHEIN-LAHN-KREIS	RHPF	163	5429
09 1 88 113	BERG	STARNBERG	BAY	7 082	8137
07 3 34 002	BERG (PFALZ)	GERMERSHEIM	RHPF	1 923	6729
09 3 73 113	BERG B. NEUMARKT I. D. OPF.	NEUMARKT I. D. OPF.	BAY	5 648	8438
09 1 85 116	BERG I. GAU	NEUBURG-SCHROBENHAUSEN	BAY	1 010	8899
08 4 36 014	BERGATREUTE	RAVENSBURG	BAWU	2 453	7961
03 4 59 009	BERGE	OSNABRUECK	NDSA	3 089	4576
07 1 34 006	BERGEN	BIRKENFELD	RHPF	427	6571
09 1 89 113	BERGEN	TRAUNSTEIN	BAY	3 826	8221
09 5 77 115	BERGEN	WEISSENBURG-GUNZENHAUSEN	BAY	991	8837
03 3 54 001	BERGEN (DUMME)	LUECHOW-DANNENBERG	NDSA	1 554	3134
03 3 51 004	BERGEN, STADT	CELLE	NDSA	12 002	3103
07 1 40 012	BERGENHAUSEN	RHEIN-HUNS RUECK-KREIS	RHPF	120	6540
01 0 59 005	BERGENHUSEN	SCHLESWIG-FLENSBURG	SCHH	667	2381
01 0 51 008	BERGEWOERDEN	DITHMARSCHEN	SCHH	32	2246
03 1 51 003	BERGFELD	GIFHORN	NDSA	666	3181
08 3 17 009	BERGHAUPTEN	ORTENAU-KREIS	BAWU	2 198	7611
07 1 41 010	BERGHAUSEN	RHEIN-LAHN-KREIS	RHPF	225	5429
09 1 85 118	BERGHEIM	NEUBURG-SCHROBENHAUSEN	BAY	1 491	8859
05 3 62 008	BERGHEIM, STADT	ERFT-KREIS	NW	54 413	5010
08 4 25 017	BERGHUELEN	ALB-DONAU-KREIS	BAWU	1 688	7901
05 3 78 004	BERGISCH GLADBACH, STADT	RHEINISCH-BERGISCHER KREIS	NW	101 776	5060
05 9 78 004	BERGKAMEN, STADT	UNNA	NW	47 912	4709
09 1 74 113	BERGKIRCHEN	DACHAU	BAY	5 216	8066
07 1 34 007	BERGLANGENBACH	BIRKENFELD	RHPF	514	6589
08 1 19 089	BERGLEN	REMS-MURR-KREIS	BAWU	5 190	7069
09 1 77 112	BERGLERN	ERDING	BAY	1 210	8059
07 2 31 006	BERGLICHT	BERNKASTEL-WITTLICH	RHPF	481	5509
05 3 74 004	BERGNEUSTADT, STADT	OBERBERGISCHER KREIS	NW	17 178	5275
09 6 78 115	BERGRHEINFELD	SCHWEINFURT	BAY	4 413	8722
09 6 79 117	BERGTHEIM	WUERZBURG	BAY	2 767	8702
07 2 31 007	BERGWEILER	BERNKASTEL-WITTLICH	RHPF	790	5561
01 0 58 015	BERINGSTEDT	RENSBURG-ECKERNFOERDE	SCHH	657	2211
06 6 36 002	BERKATAL	WERRA-MEISSNER-KREIS	HESS	1 810	3441
01 0 53 009	BERKENTHIN	HERZOGTUM LAUENBURG	SCHH	1 216	2419
08 4 26 019	BERKHEIM	BIBERACH	BAWU	2 093	7951
07 2 32 011	BERKOTH	BITBURG-PRUEM	RHPF	109	5528
11 0 00 000	BERLIN (WEST), STADT	KREISFREIE STADT	BLNW	1 879 225	1000
07 2 33 004	BERLINGEN	DAUN	RHPF	206	5531
08 4 35 005	BERMATINGEN	BODENSEEKREIS	BAWU	3 387	7775
07 1 37 011	BERMEL	MAYEN-KOBLENZ	RHPF	371	5441

SCHLUESSEL- NUMMER	GEMEINDE	KREIS	LAND	BEVOEL- KERUNG	POST- LEIT- ZAHL
07 3 31 009	BERMERSHEIM	ALZEY-WORMS	RHPF	240	6525
07 3 31 008	BERMERSHEIM VOR DER HOEHE	ALZEY-WORMS	RHPF	249	6509
08 3 37 013	BERNAU	WALDSHUT	BAWU	1 693	7821
09 1 87 118	BERNAU A. CHIEMSEE	ROSENHEIM	BAY	5 139	8214
09 1 90 114	BERNBEUREN	WEILHEIM-SCHONGAU	BAY	1 784	8926
07 2 33 005	BERNDORF	DAUN	RHPF	471	5531
07 1 41 011	BERNDROTH	RHEIN-LAHN-KREIS	RHPF	350	5429
03 4 61 001	BERNE	WESERMARSCH	NDSA	6 298	2876
09 3 73 114	BERNGAU	NEUMARKT I. D. OPF.	BAY	1 612	8431
09 3 75 119	BERNHARDSWALD	REGENSBURG	BAY	4 179	8411
07 2 31 008	BERNKASTEL-KUES, STADT	BERNKASTEL-WITTLICH	RHPF	6 804	5550
09 2 71 116	BERNRIED	DEGGENDORF	BAY	4 003	8351
09 1 90 115	BERNRIED	WEILHEIM-SCHONGAU	BAY	2 069	8139
08 4 25 019	BERNSTADT	ALB-DONAU-KREIS	BAWU	1 643	7901
07 1 32 201	BEROD BEI HACHENBURG	ALTENKIRCHEN (WESTERWALD)	RHPF	689	5231
07 1 43 208	BEROD BEI WALLMEROD	WESTERWALDKREIS	RHPF	430	5431
07 2 32 012	BERSCHIED	BITBURG-PRUEM	RHPF	69	5529
07 1 34 008	BERSCHWEILER BEI BAUMHOLDER	BIRKENFELD	RHPF	551	6589
07 1 34 009	BERSCHWEILER BEI KIRN	BIRKENFELD	RHPF	272	6571
03 4 59 010	BERSENBRUECK, STADT	OSNABRUECK	NDSA	5 192	4558
03 4 52 003	BERUMBUR	AURICH	NDSA	2 076	2984
07 1 43 209	BERZHAHN	WESTERWALDKREIS	RHPF	469	5439
07 1 32 005	BERZHAUSEN	ALTENKIRCHEN (WESTERWALD)	RHPF	173	5232
07 2 35 005	BESCHIED	TRIER-SAARBURG	RHPF	350	5509
01 0 55 006	BESCHENDORF	OSTHOLSTEIN	SCHH	517	2432
01 0 61 011	BESDORF	STEINBURG	SCHH	237	2211
06 5 33 001	BESELICH	LIMBURG-WEILBURG	HESS	4 742	6251
01 0 53 010	BESENTHAL	HERZOGTUM LAUENBURG	SCHH	92	2411
08 1 18 007	BESIGHEIM, STADT	LUDWIGSBURG	BAWU	8 851	7122
09 6 71 112	BESSENBAACH	ASCHAFFENBURG	BAY	4 728	8751
05 9 58 008	BESTWIG	HOCHSAUERLANDKREIS	NW	11 204	5780
03 2 54 007	BETHELM	HILDESHEIM	NDSA	1 068	3211
07 2 33 006	BETTELDORF	DAUN	RHPF	259	5531
07 1 41 012	BETTENDORF	RHEIN-LAHN-KREIS	RHPF	295	5428
07 2 31 009	BETTENFELD	BERNKASTEL-WITTLICH	RHPF	716	5561
07 2 32 013	BETTINGEN	BITBURG-PRUEM	RHPF	972	5525
07 1 32 006	BETZDORF, STADT	ALTENKIRCHEN (WESTERWALD)	RHPF	10 002	5240
03 3 55 008	BETZENDORF	LUENEBURG	NDSA	901	2121
09 4 72 118	BETZENSTEIN, STADT	BAYREUTH	BAY	2 285	8571
08 4 26 020	BETZENWEILER	BIBERACH	BAWU	624	7952
09 7 80 114	BETZIGAU	OBERALLGAEU	BAY	2 211	8961
08 2 37 008	BETZWEILER-WAELDE	FREUDENSTADT	BAWU	1 347	7291
07 1 40 201	BEULICH	RHEIN-HUNS RUECK-KREIS	RHPF	477	5401
07 1 35 008	BEUREN	COCHEM-ZELL	RHPF	451	5591
08 1 16 011	BEUREN	ESSLINGEN	BAWU	3 279	7444
07 2 35 008	BEUREN (HOCHWALD)	TRIER-SAARBURG	RHPF	1 017	5509
08 4 37 005	BEURON	SIGMARINGEN	BAWU	1 118	7792
09 2 75 117	BEUTELSBACH	PASSAU	BAY	993	8359
01 0 56 003	BEVERN	PINNEBERG	SCHH	447	2201

SCHLUESSEL- NUMMER	GEMEINDE	KREIS	LAND	BEVOEL- KERUNG	POST- LEIT- ZAHL
03 2 55 002	BEVERN, FLECKEN	HOLZMINDEN	NDSA	4 613	3454
03 3 52 005	BEVERSTEDT, FLECKEN	CUXHAVEN	NDSA	3 382	2855
05 7 62 008	BEVERUNGEN, STADT	HOEXTER	NW	14 809	3472
10 0 45 111	BEXBACH, STADT	SAAR-PFALZ-KREIS	SAAR	19 001	6652
08 3 17 011	BIBERACH	ORTENAU-KREIS	BAWU	2 764	7616
08 4 26 021	BIBERACH AN DER RISS, STADT	BIBERACH	BAWU	28 015	7950
09 7 72 121	BIBERBACH, MARKT	AUGSBURG	BAY	2 753	8901
09 7 74 119	BIBERTAL	GUENZBURG	BAY	3 942	8878
06 4 31 003	BIBLIS	BERGSTRASSE	HESS	8 154	6843
09 2 73 119	BIBURG	KELHEIM	BAY	911	8427
09 1 73 115	BICHL	BAD TOELZ-WOLFRATSHAUSEN	BAY	1 623	8177
06 4 32 003	BICKENBACH	DARMSTADT-DIEBURG	HESS	4 526	6101
07 1 40 014	BICKENBACH	RHEIN-HUNSRUECK-KREIS	RHPF	339	5449
07 2 32 014	BICKENDORF	BITBURG-PRUEM	RHPF	415	5521
09 7 77 118	BIDINGEN	OSTALLGAEU	BAY	1 353	8951
07 3 31 010	BIEBELNHEIM	ALZEY-WORMS	RHPF	563	6509
09 6 75 113	BIEBELRIED	KITZINGEN	BAY	1 081	8710
07 1 33 012	BIEBELSHEIM	BAD KREUZNACH	RHPF	495	6551
05 6 79 118	BIEBEREHRN	WUERZBURG	BAY	1 003	8701
06 4 35 003	BIEBERGEMJEND	MAIN-KINZIG-KREIS	HESS	7 154	6465
07 1 40 015	BIEBERN	RHEIN-HUNSRUECK-KREIS	RHPF	273	6541
06 5 31 002	BIEBERTAL	GIESSEN	HESS	9 860	6301
06 4 33 001	BIEBESHEIM AM RHEIN	GROSS-GERAU	HESS	6 044	6083
07 1 41 013	BIEBRICH	RHEIN-LAHN-KREIS	RHPF	349	5429
06 5 34 004	BIEDENKOPF, STADT	MARBURG-BIEDENKOPF	HESS	14 413	3560
08 3 16 003	BIEDERBACH	EMMENDINGEN	BAWU	1 509	7807
07 3 40 204	BIEDERSHAUSEN	PIRMASENS	RHPF	220	6791
07 3 33 006	BIEDESHEIM	DONNERSBERG-KREIS	RHPF	538	6719
05 7 11 000	BIELEFELD, STADT	KREISFREIE STADT	NW	299 360	4800
03 3 60 004	BIENENBUETTEL	UELZEN	NDSA	5 273	3119
07 2 32 015	BIERSDORF	BITBURG-PRUEM	RHPF	451	5521
07 2 32 016	BIESDORF	BITBURG-PRUEM	RHPF	281	5529
09 7 77 112	BIESSENHOFEN	OSTALLGAEU	BAY	3 662	8954
08 2 16 005	BIETIGHEIM	RASTATT	BAWU	5 210	7555
08 1 18 079	BIETIGHEIM-BISSINGEN, STADT	LUDWIGSBURG	BAWU	35 618	7120
07 1 43 210	BILKHEIM	WESTERWALD-KREIS	RHPF	319	5431
05 5 58 008	BILLERBECK, STADT	COESFELD	NW	9 553	4425
08 2 25 009	BILLIGHEIM	NECKAR-ODENWALD-KREIS	BAWU	5 233	6959
07 3 37 007	BILLIGHEIM-INGENHEIM	SUEDLICHE WEINSTRASSE	RHPF	3 646	6741
01 0 56 004	BILSEN	PINNEBERG	SCHH	585	2081
03 1 52 002	BILSHAUSEN	GOETTINGEN	NDSA	2 407	3429
01 0 60 009	BIMOEHLEN	SEGEBERG	SCHH	656	2357
08 2 25 010	BINAU	NECKAR-ODENWALD-KREIS	BAWU	1 366	6951
09 4 72 119	BINDLACH	BAYREUTH	BAY	5 051	8589
08 4 37 008	BINGEN	SIGMARINGEN	BAWU	2 496	7481
07 3 39 005	BINGEN AM RHEIN, STADT	MAINZ-BINGEN	RHPF	22 138	6530
03 2 56 002	BINNEN	NIENBURG (WESER)	NDSA	928	3071
07 1 35 009	BINNINGEN	COCHEM-ZELL	RHPF	556	5441
07 2 31 010	BINSFELD	BERNKASTEL-WITTLICH	RHPF	999	5561

4 GEMEINDEN IN ALPHABETISCHER ORDNUNG MIT SCHLUESSELNUMMER, BEVOELKERUNG UND POSTLEITZAHL AM 31.12.1986

SCHLUESSEL- NUMMER	GEMEINDE	KREIS	LAND	BEVOEL- KERUNG	POST- LEIT- ZAHL
09 7 73 116	BINSWANGEN	DILLINGEN A. D. DONAU	BAY	1 088	8881
08 3 36 008	BINZEN	LOERRACH	BAWU	2 214	7852
03 4 59 011	BIPPEN	OSNABRUECK	NDSA	2 496	4576
08 1 17 009	BIRENBACH	GOEPPINGEN	BAWU	1 606	7321
07 2 33 007	BIRGEL	DAUN	RHPF	464	5534
09 3 71 116	BIRGLAND	AMBERG-SULZBACH	BAY	1 573	8451
07 1 32 008	BIRKEN-HONIGSSEN	ALTENKIRCHEN (WESTERWALD)	RHPF	2 384	5249
06 4 31 004	BIRKENAU	BERGSTRASSE	HESS	10 455	6943
07 1 32 007	BIRKENBEUL	ALTENKIRCHEN (WESTERWALD)	RHPF	423	5249
08 2 36 004	BIRKENFELD	ENZKREIS	BAWU	8 900	7534
09 6 77 119	BIRKENFELD	MAIN-SPESSART	BAY	1 876	8771
07 1 34 010	BIRKENFELD, STADT	BIRKENFELD	RHPF	5 485	6588
07 3 38 003	BIRKENHEIDE	LUDWIGSHAFEN	RHPF	2 374	6701
07 3 37 008	BIRKENHOERDT	SUEDLICHE WEINSTRASSE	RHPF	515	6749
07 1 40 016	BIRKHEIM	RHEIN-HUNS RUECK-KREIS	RHPF	139	5449
07 3 37 009	BIRKWEILER	SUEDLICHE WEINSTRASSE	RHPF	624	6741
07 1 41 014	BIRLENBACH	RHEIN-LAHN-KREIS	RHPF	1 326	6251
07 1 32 009	BIRNBACH	ALTENKIRCHEN (WESTERWALD)	RHPF	507	5231
09 2 77 113	BIRNBACH, MARKT	ROTTAL-INN	BAY	4 979	8345
07 2 33 204	BIRRESBORN	DAUN	RHPF	1 170	5535
06 4 35 004	BIRSTEIN	MAIN-KINZIG-KREIS	HESS	5 824	6484
07 2 32 017	BIRTUINGEN	BITBURG-PRUEM	RHPF	51	5520
09 4 71 117	BISCHBERG	BAMBERG	BAY	5 341	8609
09 6 77 120	BISCHBRUNN	MAIN-SPESSART	BAY	1 706	8771
07 3 33 007	BISCHHEIM	DONNERSBERGKREIS	RHPF	515	6719
06 5 32 002	BISCHOFFEN	LAHN-DILL-KREIS	HESS	3 121	6339
09 4 72 121	BISCHOFSGRUEN	BAYREUTH	BAY	2 270	8583
06 4 33 002	BISCHOFSCHEIM	GROSS-GERAU	HESS	12 335	6094
09 6 73 117	BISCHOFSCHEIM A. D. RHOEN, STADT	RHOEN-GRABFELD	BAY	4 620	8743
09 2 76 116	BISCHOFSCHEIM	REGEN	BAY	2 752	8379
09 1 72 117	BISCHOFSWIESEN	BERCHTESGADENER LAND	BAY	7 521	8242
08 2 16 006	BISCHWEIER	RASTATT	BAWU	2 714	7558
08 4 17 006	BISINGEN	ZOLLERNALBKREIS	BAWU	7 276	7457
03 3 58 002	BISPINGEN	SOLTAU-FALLINGBOSTEL	NDSA	5 372	3045
01 0 58 016	BISSEE	RENDSBURG-ECKERNFOERDE	SCHH	195	2352
03 4 59 012	BISSENDORF	OSNABRUECK	NDSA	12 278	4516
07 3 32 004	BISSERSHEIM	BAD DUERKHEIM	RHPF	422	6719
08 1 16 012	BISSINGEN AN DER TECK	ESSLINGEN	BAWU	3 290	7311
09 7 73 117	BISSINGEN, MARKT	DILLINGEN A. D. DONAU	BAY	3 102	8851
01 0 58 017	BISTENSEE	RENDSBURG-ECKERNFOERDE	SCHH	260	2331
07 3 33 006	BISTERSCHIED	DONNERSBERGKREIS	RHPF	264	6760
07 2 32 018	BITBURG, STADT	BITBURG-PRUEM	RHPF	10 309	5520
08 4 17 010	BITZ	ZOLLERNALBKREIS	BAWU	3 495	7474
07 1 32 010	BITZEN	ALTENKIRCHEN (WESTERWALD)	RHPF	786	5249
09 3 72 115	BLAIBACH	CHAM	BAY	1 806	8491
09 7 80 115	BLAICHACH	OBERALLGAEU	BAY	5 041	8976
09 6 71 113	BLANKENBACH	ASCHAFFENBURG	BAY	1 251	8752
05 3 66 008	BLANKENHEIM	EUSKIRCHEN	NW	7 384	5378
07 1 35 010	BLANKENRATH	COCHEM-ZELL	RHPF	891	5588

SCHLUESSEL- NUMMER	GEMEINDE	KREIS	LAND	BEVOEL- KERUNG	POST- LEIT- ZAHL
07 3 36 006	BLAUBACH	KUSEL	RHPF	505	6799
08 4 25 020	BLAUBEUREN, STADT	ALB-DONAU-KREIS	BAWU	11 583	7902
08 1 27 008	BLAUFELDEN	SCHWAEBISCH HALL	BAWU	4 372	7186
08 4 25 141	BLAUSTEIN	ALB-DONAU-KREIS	BAWU	13 438	7906
03 3 55 009	BLECKEDE, STADT	LUENEBURG	NDSA	7 885	2122
07 2 33 008	BLECKHAUSEN	DAUN	RHPF	341	5531
07 2 32 206	BLEIALF	BITBURG-PRUEM	RHPF	925	5542
01 0 57 007	BLEKENDORF	PLOEN	SCHH	1 654	2324
03 3 61 002	BLENDER	VERDEN	NDSA	2 218	2811
03 3 59 007	BLIEDERSDORF	STADE	NDSA	1 321	2152
10 0 45 112	BLIESKASTEL, STADT	SAAR-PFALZ-KREIS	SAAR	22 176	6653
01 0 53 011	BLIESTORF	HERZOGTUM LAUENBURG	SCHH	541	2061
09 7 73 119	BLINDHEIM	DILLINGEN A. D. DONAU	BAY	1 550	8888
03 4 62 001	BLOMBERG	WITTMUND	NDSA	1 221	2941
05 7 66 016	BLOMBERG, STADT	LIPPE	NW	14 948	4933
01 0 61 012	BLOMESCHE WILDNIS	STEINBURG	SCHH	591	2208
08 3 26 005	BLUMBERG, STADT	SCHWARZWALD-BAAH-KREIS	BAWU	9 862	7712
01 0 58 018	BLUMENTHAL	RENDSDURG-ECKERNFOERDE	SCHH	541	2301
01 0 60 010	BLUNK	SEGEBERG	SCHH	428	2361
07 3 32 005	BOBENHEIM AM BERG	BAD DUEKHEIM	RHPF	725	6719
07 3 38 004	BOBENHEIM-ROKHEIM	LUDWIGSHAFEN	RHPF	8 338	6712
07 3 40 001	BOBENTHAL	PIRMASENS	RHPF	356	6749
09 7 72 125	BOBINGEN, STADT	AUGSBURG	BAY	13 544	8303
05 5 54 008	BOCHOLT, STADT	BORKEN	NW	66 443	4290
05 9 11 000	BOCHUM, STADT	KREISFREIE STADT	NW	381 216	4630
07 1 33 013	BOCKENAU	BAD KREUZNACH	RHPF	1 094	6551
03 2 54 008	BOCKENEM, STADT	HILDESHEIM	NDSA	10 519	3205
07 3 32 006	BOCKENHEIM AN DER WEINSTRASSE	BAD DUEKHEIM	RHPF	2 086	6719
09 1 77 113	BOCKHORN	ERDING	BAY	2 508	8059
03 4 55 025	BOCKHORN	FRIESLAND	NDSA	7 482	2935
03 4 54 004	BOCKHORST	EMSLAND	NDSA	889	2993
08 4 16 006	BODELSHAUSEN	TUEBINGEN	BAWU	4 575	7454
07 1 43 005	BODEN	WESTERWALDKREIS	RHPF	532	5431
07 2 33 205	BODENBACH	DAUN	RHPF	258	5489
03 1 55 002	BODENFELDE, FLECKEN	NORTHEIM	NDSA	3 927	3417
07 3 39 006	BODENHEIM	MAINZ-BINGEN	RHPF	5 886	6501
09 2 74 120	BODENKIRCHEN	LANDSHUT	BAY	4 217	8318
09 2 76 117	BODENMAIS, MARKT	REGEN	BAY	3 337	8373
03 1 52 003	BODENSEE	GOETTINGEN	NDSA	592	3429
03 3 60 005	BODENTEICH, FLECKEN	UELZEN	NDSA	4 857	3123
03 2 55 003	BODENWERDER, STADT	HOLZMINDEN	NDSA	5 973	3452
09 3 76 116	BODENWOEHR	SCHWANDORF	BAY	3 407	8465
08 3 35 098	BODMAN-LUDWIGSHAFEN	KONSTANZ	BAWU	3 134	7762
08 4 36 018	BODNEGG	RAVENSBURG	BAWU	2 655	7981
09 7 76 111	BODOLZ	LINDAU (BODENSEE)	BAY	2 695	8990
09 1 90 117	BOEBING	WEILHEIM-SCHONGAU	BAY	1 362	8121
07 3 37 011	BOEBINGEN	SUEDLICHE WEINSTRASSE	RHPF	459	6731
08 1 36 009	BOEBINGEN AN DER REMS	OSTALBKREIS	BAWU	3 750	7079
08 1 15 003	BOEBLINGEN, STADT	BOEBLINGEN	BAWU	41 485	7030

4 GEMEINDEN IN ALPHABETISCHER ORDNUNG MIT SCHLUESSELNUMMER, BEVOELKERUNG UND POSTLEITZAHL AM 31.12.1986

SCHLUESSEL- NUMMER	GEMEINDE	KREIS	LAND	BEVOEL- KERUNG	POST- LEIT- ZAHL
09 2 76 118	BOBRACH	REGEN	BAY	1 509	8371
07 3 37 012	BOECHINGEN	SUEDLICHE WEINSTRASSE	RHPF	617	6741
01 0 59 006	BOEEL	SCHLESWIG-FLENSBURG	SCHH	630	2341
09 7 78 119	BOEHEN	UNTERALLGAEU	BAY	759	8941
07 3 38 005	BOEHL-IGGELHEIM	LUDWIGSHAFEN	RHPF	9 890	6737
03 3 58 003	BOEHME	SOLTAU-FALLINGBOSTEL	NDSA	920	3031
08 1 17 010	BOEHMENKIRCH	GOEPPINGEN	BAWU	4 563	7926
09 1 76 116	BOEHMFELD	EICHSTAETT	BAY	1 076	8079
01 0 58 019	BOEHNHUSEN	RENDSBURG-ECKERNFOERDE	SCHH	323	2302
01 0 59 008	BOEKLUND	SCHLESWIG-FLENSBURG	SCHH	1 116	2387
08 3 36 010	BOELLEN	LOERRACH	BAWU	93	7869
07 3 37 013	BOELLENBORN	SUEDLICHE WEINSTRASSE	RHPF	217	6749
07 1 43 211	BOELSBERG	WESTERWALDKREIS	RHPF	260	5239
03 4 57 001	BOEN	LEER	NDSA	430	2955
01 0 57 008	BOENEBUETTEL	PLOEN	SCHH	1 461	2351
05 9 78 008	BOENEN	UNNA	NW	17 277	4703
08 1 18 010	BOENNIGHEIM, STADT	LUDWIGSBURG	BAWU	6 611	7124
01 0 56 005	BOENNINGSTEDT	PINNEBERG	SCHH	3 174	2087
07 1 34 011	BOERFINK	BIRKENFELD	RHPF	223	5509
03 4 54 005	BOERGER	EMSLAND	NDSA	2 075	2991
01 0 59 009	BOERM	SCHLESWIG-FLENSBURG	SCHH	686	2381
01 0 53 012	BOERNSEN	HERZOGTUM LAUENBURG	SCHH	3 199	2050
07 3 33 009	BOERRSTADT	DONNERSBERGKREIS	RHPF	801	6751
07 3 36 008	BOERSBORN	KUSEL	RHPF	425	6791
08 4 25 022	BOERSLINGEN	ALB-DONAU-KREIS	BAWU	153	7901
03 1 58 003	BOERSSUM	WOLFENBUETTEL	NDSA	2 090	3344
08 1 17 011	BOERTLINGEN	GOEPPINGEN	BAWU	1 613	7321
01 0 57 009	BOESDORF	PLOEN	SCHH	1 295	2320
03 4 53 002	BOESEL	CLOPPENBURG	NDSA	5 419	2909
08 3 25 009	BOESINGEN	ROTTWEIL	BAWU	2 648	7215
03 3 57 005	BOETERSEN	ROTENBURG (WJEMME)	NDSA	823	2724
08 3 27 006	BOETTINGEN	TUTTLINGEN	BAWU	1 192	7205
08 3 15 013	BOETZINGEN	BREISGAU-HOCHSCHWARZWALD	BAWU	4 594	7805
01 0 59 105	BOEXLUND	SCHLESWIG-FLENSBURG	SCHH	100	2267
03 2 55 004	BOFFZEN	HOLZMINDEN	NDSA	3 000	3474
07 1 41 015	BOGEL	RHEIN-LAHN-KREIS	RHPF	593	5429
09 2 78 118	BOGEN, STADT	STRAUBING-BOGEN	BAY	9 047	8443
01 0 54 012	BOHMSTEDT	NORDFRIESLAND	SCHH	656	2251
03 4 59 013	BOHMT	OSNABRUECK	NDSA	9 717	4508
03 3 55 010	BOITZE	LUENEBURG	NDSA	443	2121
03 3 52 006	BOKEL	CUXHAVEN	NDSA	2 359	2855
01 0 56 006	BOKEL	PINNEBERG	SCHH	429	2205
01 0 56 021	BOKEL	RENDSBURG-ECKERNFOERDE	SCHH	561	2371
01 0 61 013	BOKELREHM	STEINBURG	SCHH	120	2211
03 1 51 004	BOKENSDORF	GIFHORN	NDSA	505	3171
01 0 56 008	BOKHOLT-HANREDDER	PINNEBERG	SCHH	1 169	2200
01 0 61 014	BOKHORST	STEINBURG	SCHH	113	2216
01 0 57 010	BOKSEE	PLOEN	SCHH	410	2302
07 3 33 010	BOLANDEN	DONNERSBERGKREIS	RHPF	1 573	6719

4 GEMEINDEN IN ALPHABETISCHER ORDNUNG MIT SCHLUESSELNUMMER, BEVOELKERUNG UND POSTLEITZAHL AM 31.12.1986

SCHLUESSEL- NUMMER	GEMEINDE	KREIS	LAND	BEVOEL- KERUNG	POST- LEIT- ZAHL
08 1 17 012	BOLL	GOEPPINGEN	BAWU	4 552	7325
07 1 34 012	BOLLENBACH	BIRKENFELD	RHPF	132	6581
07 2 32 019	BOLLENDORF	BITBURG-PRUEM	RHPF	1 448	5526
01 0 59 010	BOLLINGSTEDT	SCHLESWIG-FLENSBURG	SCHH	1 263	2383
08 3 15 014	BOLLSCHWEIL	BREISGAU-HOCHSCHWARZWALD	BAWU	2 018	7801
09 7 80 116	BOLSTERLANG	OBERRALLGAEU	BAY	931	8981
03 3 58 004	BOMLITZ	SOLTAU-FALLINGBOSTEL	NDSA	7 499	3036
08 4 36 019	BOMS	RAVENSBURG	BAWU	432	7963
01 0 54 013	BONDELUM	NORDFRIESLAND	SCHH	164	2251
08 1 15 004	BONDORF	BOEBLINGEN	BAWU	3 383	7031
07 1 38 005	BONEFELD	NEUWIED	RHPF	730	5455
07 2 35 010	BONERATH	TRIER-SAARBURG	RHPF	212	5501
07 2 33 206	BONGARD	DAUN	RHPF	239	5489
05 3 14 000	BONN, STADT	KREISFREIE STADT	NW	291 439	5300
08 3 37 022	BONNDORF IM SCHWARZWALD, STADT	WALDSHUT	BAWU	5 240	7823
09 7 72 126	BONSTETTEN	AUGSBURG	BAY	972	8901
07 1 33 014	BOOS	BAD KREUZNACH	RHPF	361	6551
07 1 37 014	BOCS	MAYEN-KOBLENZ	RHPF	602	5441
09 7 78 120	BOOS	UNTERALLGAEU	BAY	1 658	8941
01 0 60 011	BOOSTEDT	SEGEBERG	SCHH	4 428	2351
06 1 36 010	BOPFINGEN, STADT	OSTALBKREIS	BAWU	11 024	7085
07 1 40 501	BOPPARD, STADT	RHEIN-HUNS RUECK-KREIS	RHPF	17 347	5407
05 7 74 012	BORCHEN	PADERBORN	NW	10 295	4799
01 0 54 014	BORDELUM	NORDFRIESLAND	SCHH	1 732	2251
01 0 58 022	BORDESHOLM	RENSBURG-ECKERNFOERDE	SCHH	6 291	2352
01 0 59 011	BOREN	SCHLESWIG-FLENSBURG	SCHH	839	2347
01 0 58 023	BORGENDORF-SEEDORF	RENSBURG-ECKERNFOERDE	SCHH	341	2353
05 7 62 012	BORGENTREICH, STADT	HOEXTER	NW	8 738	3532
05 7 54 004	BORGHOLZHAUSEN, STADT	GUETERSLOH	NW	7 410	4807
01 0 58 024	BORGSTEDT	RENSBURG-ECKERNFOERDE	SCHH	1 105	2371
01 0 54 015	BORGSUM	NORDFRIESLAND	SCHH	249	2270
01 0 59 012	BORGWEDEL	SCHLESWIG-FLENSBURG	SCHH	538	2386
06 6 34 001	BORKEN (HESSEN), STADT	SCHWALM-EDER-KREIS	HESS	13 759	3587
05 5 54 012	BORKEN, STADT	BORKEN	NW	33 696	4280
03 4 57 002	BORKUM, STADT	LEER	NDSA	8 327	2972
07 2 33 207	BORLER	DAUN	RHPF	85	5489
07 3 31 012	BORNHEIM	ALZEY-WORMS	RHPF	517	6509
07 3 37 014	BORNHEIM	SUEDLICHE WEINSTRASSE	RHPF	1 043	6741
05 3 82 012	BORNHEIM, STADT	RHEIN-SIEG-KREIS	NW	36 168	5303
01 0 60 012	BORNHOEVED	SEGEBERG	SCHH	2 602	2351
01 0 58 025	BORNHOLT	RENSBURG-ECKERNFOERDE	SCHH	153	2211
07 1 41 016	BORNICH	RHEIN-LAHN-KREIS	RHPF	1 036	5421
07 1 43 212	BOROD	WESTERWALDKREIS	RHPF	377	5231
01 0 61 015	BORSFLETH	STEINBURG	SCHH	727	2209
03 2 51 008	BORSTEL	DIEPHOLZ	NDSA	1 282	2839
01 0 60 013	BORSTEL	SEGEBERG	SCHH	111	2351
01 0 56 009	BORSTEL-HOHENRADEN	PINNEBERG	SCHH	1 732	2081
01 0 53 013	BORSTORF	HERZOGTUM LAUENBURG	SCHH	235	2411
01 0 55 007	BOSAU	OSTHOLSTEIN	SCHH	2 986	2422

4 GEMEINDEN IN ALPHABETISCHER ORDNUNG MIT SCHLUESSELNUMMER, BEVOELKERUNG UND POSTLEITZAHL AM 31.12.1986

SCHLUESSEL- NUMMER	GEMEINDE	KREIS	LAND	BEVOEL- KERUNG	POST- LEIT- ZAHL
01 0 54 016	BOSBUELL	NORDFRIESLAND	SCHH	185	2260
07 3 36 009	BOSENBACH	KUSEL	RHPF	879	6791
03 3 57 006	BOTHEL	ROTENBURG (WJEMME)	NDSA	1 752	2725
01 0 57 011	BOTHKAMP	PLOEN	SCHH	258	2309
07 3 40 205	BOTTENBACH	PIRMASENS	RHPF	687	6661
05 5 12 000	BOTTROP, STADT	KREISFREIE STADT	NW	112 256	4250
10 0 44 122	BOUS	SAARLOUIS	SAAR	7 782	6626
01 0 58 026	BOVENAU	RENSBURG-ECKERNFOERDE	SCHH	854	2371
03 1 52 004	BOVENDEN, FLECKEN	GOETTINGEN	NDSA	13 546	3406
07 2 33 010	BOXBERG	DAUN	RHPF	178	5569
08 1 28 014	BOXBERG, STADT	MAIN-TAUBER-KREIS	BAWU	6 257	6973
01 0 62 011	BRAAK	STORMARN	SCHH	625	2000
07 1 32 012	BRACHBACH	ALTENKIRCHEN (WESTERWALD)	RHPF	2 560	5245
07 1 35 011	BRACHTENDORF	COCHEM-ZELL	RHPF	200	5441
06 4 35 005	BRACHTTAL	MAIN-KINZIG-KREIS	HESS	4 765	6486
03 3 53 004	BRACKEL	HARBURG	NDSA	1 534	2094
08 1 25 013	BRACKENHEIM, STADT	HEILBRONN	BAWU	10 587	7129
01 0 54 017	BRADERUP	NORDFRIESLAND	SCHH	708	2264
08 3 26 006	BRAEUNLINGEN, STADT	SCHWARZWALD-BAAH-KREIS	BAWU	5 394	7715
03 4 61 002	BRAKE (UNTERWESER), STADT	WESERMARSCH	NDSA	16 862	2880
05 7 62 016	BRAKEL, STADT	HOEXTER	NW	15 683	3492
01 0 58 027	BRAMMER	RENSBURG-ECKERNFOERDE	SCHH	307	2371
03 4 59 014	BRAMSCH, STADT	OSNABRUECK	NDSA	23 648	4550
03 3 52 007	BRAMSTEDT	CUXHAVEN	NDSA	1 712	2856
01 0 54 018	BRAMSTEDTLUND	NORDFRIESLAND	SCHH	200	2265
09 3 77 113	BRAND	TIRSCHENREUTH	BAY	1 153	8591
01 0 56 010	BRANDE-HOERNERKIRCHEN	PINNEBERG	SCHH	1 038	2205
07 2 32 207	BRANDSCHEID	BITBURG-PRUEM	RHPF	314	5541
07 1 43 213	BRANDSCHEID	WESTERWALDKREIS	RHPF	415	5439
09 1 87 120	BRANNENBURG	ROSENHEIM	BAY	5 138	8204
07 1 41 501	BRAUBACH, STADT	RHEIN-LAHN-KREIS	RHPF	3 513	5423
07 2 31 012	BRAUNEBERG	BERNKASTEL-WITTLICH	RHPF	1 176	5551
06 5 32 003	BRAUNFELS, STADT	LAHN-DILL-KREIS	HESS	9 790	6333
03 1 53 003	BRAUNLAGE, STADT	GOSLAR	NDSA	6 673	3389
08 1 27 009	BRAUNSBACH	SCHWAEBISCH HALL	BAWU	2 353	7176
03 1 01 000	BRAUNSCHWEIG, STADT	KREISFREIE STADT	NDSA	247 836	3300
07 1 40 018	BRAUNSHORN	RHEIN-HUNSRUECK-KREIS	RHPF	527	5448
07 1 33 015	BRAUNWEILER	BAD KREUZNACH	RHPF	548	6551
07 1 33 016	BRAUWEILER	BAD KREUZNACH	RHPF	89	6570
01 0 59 014	BREBEL	SCHLESWIG-FLENSBURG	SCHH	268	2347
06 5 33 002	BRECHEN	LIMBURG-WEILBURG	HESS	6 069	6259
07 2 32 020	BRECHT	BITBURG-PRUEM	RHPF	167	5521
05 9 54 004	BRECKERFELD, STADT	ENNEPE-RUHR-KREIS	NW	7 775	5805
03 4 54 006	BREDDENBERG	EMSLAND	NDSA	562	2993
03 3 57 007	BREDDORF	ROTENBURG (WJEMME)	NDSA	1 156	2733
01 0 58 028	BREDENBEK	RENSBURG-ECKERNFOERDE	SCHH	938	2371
01 0 54 019	BREDSTEDT, STADT	NORDFRIESLAND	SCHH	5 764	2257
06 5 34 005	BREIDENBACH	MARBURG-BIEDENKOPF	HESS	6 181	3565
01 0 58 029	BREIHOLZ	RENSBURG-ECKERNFOERDE	SCHH	1 210	2371

SCHLUESSEL- NUMMER	GEMEINDE	KREIS	LAND	BEVOEL- KERUNG	POST- LEIT- ZAHL
08 3 15 015	BREISACH AM RHEIN, STADT	BREISGAU-HOCHSCHWARZWALD	BAWU	10 021	7814
07 2 31 202	BREIT	BERNKASTEL-WITTLICH	RHPF	250	5509
09 6 74 118	BREITBRUNN	HASSBERGE	BAY	954	8601
09 1 87 121	BREITBRUNN A. CHIEMSEE	ROSENHEIM	BAY	1 305	8211
07 1 43 006	BREITENAU	WESTERWALDKREIS	RHPF	535	5419
07 3 36 010	BREITENBACH	KUSEL	RHPF	1 945	6791
06 6 32 004	BREITENBACH A. HERZBERG	HERSFELD-ROTENBURG	HESS	1 790	6431
09 2 75 118	BREITENBERG	PASSAU	BAY	2 000	8391
01 0 61 016	BREITENBERG	STEINBURG	SCHH	311	2211
09 7 78 121	BREITENBRUNN	UNTERALLGAEU	BAY	2 017	8949
09 3 73 115	BREITENBRUNN, MARKT	NEUMARKT I. D. OPF.	BAY	2 917	8431
01 0 61 017	BREITENBURG	STEINBURG	SCHH	1 637	2210
01 0 53 014	BREITENFELDE	HERZOGTUM LAUENBURG	SCHH	1 562	2413
09 4 71 119	BREITENGUESSBACH	BAMBERG	BAY	3 674	8613
07 1 33 017	BREITENHEIM	BAD KREUZNACH	RHPF	423	6551
07 1 34 013	BREITENTHAL	BIRKENFELD	RHPF	297	6581
09 7 74 117	BREITENTHAL	GUENZBURG	BAY	943	8909
08 4 25 024	BREITINGEN	ALB-DONAU-KREIS	BAWU	215	7901
08 3 15 016	BREITNAU	BREISGAU-HOCHSCHWARZWALD	BAWU	1 717	7821
06 5 32 004	BREITSCHIED	LAHN-DILL-KREIS	HESS	4 418	6349
07 3 39 007	BREITSCHIED	MAINZ-BINGEN	RHPF	144	6533
07 1 38 006	BREITSCHIED	NEUWIED	RHPF	1 669	5461
07 1 32 013	BREITSCHIEDT	ALTENKIRCHEN (WESTERWALD)	RHPF	724	5249
01 0 58 030	BREKENDORF	RENDSBURG-ECKERNFORDER	SCHH	719	2372
01 0 54 020	BREKLUM	NORDFRIESLAND	SCHH	1 659	2257
07 1 41 018	BREMBERG	RHEIN-LAHN-KREIS	RHPF	289	5409
04 0 11 000	BREMEN, STADT	KREISFREIE STADT	BRM	521 976	2800
04 0 12 000	BREMERHAVEN, STADT	KREISFREIE STADT	BRM	132 194	2850
03 3 57 008	BREMEROERDE, STADT	ROTENBURG (WJEMME)	NDSA	17 855	2740
07 1 35 012	BREMM	COCHEM-ZELL	RHPF	868	5599
07 1 31 201	BRENK	AHRWEILER	RHPF	169	5476
09 3 75 120	BRENNBERG	REGENSBURG	BAY	1 485	8411
06 4 37 003	BRENSBACH	ODENWALDKREIS	HESS	4 801	6101
03 3 59 008	BREST	STADE	NDSA	768	2165
08 2 15 007	BRETTEH, STADT	KARLSRUHE	BAWU	23 668	7518
07 1 43 214	BRETTHAUSEN	WESTERWALDKREIS	RHPF	157	5439
07 1 33 018	BRETZENHEIM	BAD KREUZNACH	RHPF	2 271	6551
08 1 26 011	BRETZFELD	HOHENLOHEKREIS	BAWU	8 799	7117
06 4 37 004	BREUBERG, STADT	ODENWALDKREIS	HESS	6 704	6127
06 6 33 004	BREUNA	KASSEL	HESS	3 593	3549
07 3 33 011	BREUNIGWEILER	DONNERSBERGKREIS	RHPF	379	6751
03 2 55 005	BREVOERDE	HOLZMINDEN	NDSA	812	3453
07 1 37 204	BREY	MAYEN-KOBLENZ	RHPF	1 223	5401
01 0 51 010	BRICKELN	DITHMARSCHEN	SCHH	149	2224
07 1 35 013	BRIEDEL	COCHEM-ZELL	RHPF	1 123	5589
07 1 35 014	BRIEDEN	COCHEM-ZELL	RHPF	129	5593
07 1 35 015	BRIEDERN	COCHEM-ZELL	RHPF	392	5594
03 3 55 011	BRIETLINGEN	LUENEBURG	NDSA	1 930	2121
08 3 26 075	BRIGACHTAL	SCHWARZWALD-BAAR-KREIS	BAWU	5 005	7734

4 GEMEINDEN IN ALPHABETISCHER ORDNUNG MIT SCHLUESSELNUMMER, BEVOELKERUNG UND POSTLEITZAHL AM 31.12.1986

SCHLUESSEL- NUMMER	GEMEINDE	KREIS	LAND	BEVOEL- KERUNG	POST- LEIT- ZAHL
05 9 58 012	BRILON, STADT	HOCHSAUERLANDKREIS	NW	24 565	5790
07 2 32 021	BRIMINGEN	BITBURG-PRUEM	RHPF	84	5525
01 0 58 031	BRINJAHE	RENSBURG-ECKERNFOERDE	SCHH	154	2371
03 4 57 003	BRINKUM	LEER	NDSA	591	2951
03 3 57 009	BROCKEL	ROTENBURG (WUEMME)	NDSA	1 071	2725
07 2 33 011	BROCKSCHEID	DAUN	RHPF	215	5569
03 2 51 009	BROCKUM	DIEPHOLZ	NDSA	1 026	2844
07 1 37 205	BRODENBACH	MAYEN-KOBLENZ	RHPF	642	5401
01 0 58 032	BRODERSBY	RENSBURG-ECKERNFOERDE	SCHH	705	2343
01 0 59 016	BRODERSBY	SCHLESWIG-FLENSBURG	SCHH	554	2381
01 0 57 012	BRODERSDORF	PLOEN	SCHH	289	2304
03 3 51 005	BROECKEL	CELLE	NDSA	1 217	3101
01 0 53 015	BROETHEN	HERZOGTUM LAUENBURG	SCHH	190	2059
07 1 35 016	BROHL	COCHEM-ZELL	RHPF	306	5441
07 1 31 014	BROHL-LUETZING	AHRWEILER	RHPF	2 536	5474
01 0 61 018	BROKDORF	STEINBURG	SCHH	866	2211
01 0 61 019	BROKSTEDT	STEINBURG	SCHH	1 600	2351
06 4 37 005	BROMBACHTAL	ODENWALDKREIS	HESS	3 247	6126
03 1 51 005	BROME, FLECKEN	GIFHORN	NDSA	2 748	3127
06 6 35 005	BROMSKIRCHEN	WALDECK-FRANKENBERG	HESS	1 715	5789
07 2 31 013	BRUCH	BERNKASTEL-WITTLICH	RHPF	415	5561
07 1 32 014	BRUCHERTSEIFEN	ALTENKIRCHEN (WESTERWALD)	RHPF	562	5249
07 1 38 008	BRUCHHAUSEN	NEUWIED	RHPF	763	5461
03 2 51 010	BRUCHHAUSEN-VILSEN, FLECKEN	DIEPHOLZ	NDSA	4 847	2814
06 4 35 006	BRUCHKOBEL, STADT	MAIN-KINZIG-KREIS	HESS	18 198	6454
07 3 35 003	BRUCHMUHLBACH-MIESAU	KAISERSLAUTERN	RHPF	6 796	6793
08 2 15 009	BRUCHSAL, STADT	KARLSRUHE	BAWU	36 549	7520
07 1 34 014	BRUCHWEILER	BIRKENFELD	RHPF	507	6581
09 1 75 114	BRUCK	EBERSBERG	BAY	964	8018
09 3 76 117	BRUCK I. D. OPF., MARKT	SCHWANDORF	BAY	3 888	8466
09 5 71 122	BRUCKBERG	ANSBACH	BAY	1 470	8802
09 2 74 194	BRUCKBERG	LANDSHUT	BAY	3 798	8301
05 1 87 122	BRUCKMUHL, MARKT	ROSENHEIM	BAY	12 259	8206
07 1 34 015	BRUECKEN	BIRKENFELD	RHPF	1 078	6589
07 3 36 011	BRUECKEN (PFALZ)	KUSEL	RHPF	2 332	6794
07 2 33 208	BRUECKTAL	DAUN	RHPF	73	5489
01 0 58 033	BRUEGGE	RENSBURG-ECKERNFOERDE	SCHH	849	2352
03 2 54 009	BRUEGGEN	HILDESHEIM	NDSA	1 014	3211
05 1 66 004	BRUEGGEN	VIERSEN	NW	12 841	4057
06 2 26 009	BRUEHL	RHEIN-NECKAR-KREIS	BAWU	13 794	6835
05 3 62 012	BRUEHL, STADT	ERFTKREIS	NW	40 680	5040
09 3 75 122	BRUNN	REGENSBURG	BAY	949	8411
09 1 85 123	BRUNNEN	NEUBURG-SCHROBENHAUSEN	BAY	1 401	8899
09 1 84 114	BRUNNTHAL	MUENCHEN	BAY	3 344	8011
01 0 62 088	BRUNSBEK	STORMARN	SCHH	1 286	2077
01 0 51 011	BRUNSBUETTEL, STADT	DITHMARSCHEN	SCHH	12 817	2212
01 0 53 016	BRUNSMARK	HERZOGTUM LAUENBURG	SCHH	99	2411
01 0 53 017	BRUNSTORF	HERZOGTUM LAUENBURG	SCHH	487	2051
07 1 33 201	BRUSCHIED	BAD KREUZNACH	RHPF	297	6570

SCHLUESSEL- NUMMER	GEMEINDE	KREIS	LAND	BEVOEL- KERUNG	POST- LEIT- ZAHL
07 1 35 017	BRUTTIG-FANKEL	COCHEM-ZELL	RHPF	1 044	5591
07 1 40 020	BUBACH	RHEIN-HUNSRUECK-KREIS	RHPF	246	5448
07 3 33 012	BUBENHEIM	DONNERSBERGKREIS	RHPF	352	6719
07 3 39 008	BUBENHEIM	MAINZ-BINGEN	RHPF	528	6501
09 5 72 119	BUBENREUTH	ERLANGEN-HOECHSTADT	BAY	4 197	8526
09 7 74 118	BUBESHEIM	GUENZBURG	BAY	1 177	8871
07 3 36 012	BUBORN	KUSEL	RHPF	111	6758
08 3 27 007	BUBSHEIM	TUTTLINGEN	BAWU	677	7201
07 1 40 021	BUCH	RHEIN-HUNSRUECK-KREIS	RHPF	826	5449
07 1 41 019	BUCH	RHEIN-LAHN-KREIS	RHPF	496	5429
09 1 77 114	BUCH A. BUCHRAIN	ERDING	BAY	1 087	8011
09 2 74 121	BUCH A. ERLBACH	LANDSHUT	BAY	2 384	8311
09 5 71 125	BUCH A. WALD	ANSBACH	BAY	798	8801
09 7 75 118	BUCH, MARKT	NEU-ULM	BAY	3 126	7919
09 1 83 114	BUCHBACH, MARKT	MUEHLDOEF A. INN	BAY	2 474	8253
09 6 75 114	BUCHBRUNN	KITZINGEN	BAY	802	8711
09 7 79 126	BUCHDOORF	DONAU-RIES	BAY	1 302	8851
08 2 25 014	BUCHEN (ODENWALD), STADT	NECKAR-ODENWALD-KREIS	BAWU	14 685	6967
08 3 15 020	BUCHENBACH	BREISGAU-HOCHSCHWARZWALD	BAWU	2 917	7801
09 7 80 117	BUCHENBERG, MARKT	OBERALLGAEU	BAY	3 578	8961
07 2 32 208	BUCHET	BITBURG-PRUEM	RHPF	271	5542
08 3 27 008	BUCHHEIM	TUTTLINGEN	BAWU	597	7791
09 2 71 118	BUCHHOFEN	DEGGENDORF	BAY	870	8251
01 0 51 012	BUCHHOLZ	DITHMARSCHEN	SCHH	890	2224
01 0 53 018	BUCHHOLZ	HERZOGTUM LAUENBURG	SCHH	176	2419
03 2 57 008	BUCHHOLZ	SCHAUMBURG	NDSA	731	3061
03 3 58 005	BUCHHOLZ (ALLER)	SOLTAU-FALLINGBOSTEL	NDSA	1 441	3031
07 1 38 080	BUCHHOLZ (WESTERWALD)	NEUWIED	RHPF	3 195	5464
03 3 53 005	BUCHHOLZ IN DER NORDHEIDE, STADT	HARBURG	NDSA	30 870	2110
01 0 53 019	BUCHHORST	HERZOGTUM LAUENBURG	SCHH	146	2058
09 7 77 121	BUCHLOE, STADT	OSTALLGAEU	BAY	8 508	8938
09 5 72 120	BUCKENHOF	ERLANGEN-HOECHSTADT	BAY	2 937	8520
07 1 40 023	BUDENBACH	RHEIN-HUNSRUECK-KREIS	RHPF	178	6540
07 3 39 009	BUDENHEIM	MAINZ-BINGEN	RHPF	7 223	6501
07 1 35 018	BUECHEL	COCHEM-ZELL	RHPF	1 039	5596
01 0 53 020	BUECHEN	HERZOGTUM LAUENBURG	SCHH	4 626	2059
09 5 76 117	BUECHENBACH	ROTH	BAY	4 140	8541
07 1 40 024	BUECHENBEUREN	RHEIN-HUNSRUECK-KREIS	RHPF	856	6547
09 2 75 119	BUECHLBERG	PASSAU	BAY	3 304	8391
03 2 57 009	BUECKEBURG, STADT	SCHAUMBURG	NDSA	20 409	3062
03 2 56 003	BUECKEN, FLECKEN	NIENBURG (WESER)	NDSA	2 088	2811
03 1 54 003	BUEDDENSTEDT	HELMSTEDT	NDSA	3 608	3333
01 0 58 034	BUEDELSDORF	RENSBURG-ECKERNFOERDE	SCHH	10 026	2370
07 2 32 209	BUEDESHEIM	BITBURG-PRUEM	RHPF	492	5546
06 4 40 004	BUEDINGEN, STADT	WETTERAUKREIS	HESS	17 094	6470
07 2 31 203	BUEDLICH	BERNKASTEL-WITTLICH	RHPF	194	5509
08 2 16 007	BUEHL, STADT	RASTATT	BAWU	23 053	7580
05 2 16 008	BUEHLERTAL	RASTATT	BAWU	7 755	7582
08 1 27 012	BUEHLERTANN	SCHWABISCH HALL	BAWU	2 202	7167

4 GEMEINDEN IN ALPHABETISCHER ORDNUNG MIT SCHLUESSELNUMMER, BEVOELKERUNG UND POSTLEITZAHL AM 31.12.1986

SCHLUESSEL- NUMMER	GEMEINDE	KREIS	LAND	BEVOEL- KERUNG	POST- LEIT- ZAHL
08 1 27 013	BUEHLERZELL	SCHWABISCH HALL	BAWU	1 692	7161
01 0 60 015	BUEHNSDORF	SEGEBERG	SCHH	320	2061
03 1 52 005	BUEHREN	GOETTINGEN	NDSA	568	3402
03 3 52 008	BUELKAU	CUXHAVEN	NDSA	1 044	2179
03 3 57 010	BUELSTEDT	ROTENBURG (WUEMME)	NDSA	699	2733
05 7 58 004	BUENDE, STADT	HERFORD	NW	38 360	4980
01 0 58 035	BUENSDORF	RENDSBURG-ECKERNFOERDE	SCHH	447	2371
08 3 36 012	BUERCHAU	LOERRACH	BAWU	187	7861
07 1 32 015	BUERDENBACH	ALTENKIRCHEN (WESTERWALD)	RHPF	439	5453
05 7 74 016	BUEREN, STADT	PADERBORN	NW	17 934	4793
09 6 76 116	BUERGSTADT, MARKT	MILTENBERG	BAY	3 662	8768
06 4 31 005	BUERSTADT, STADT	BERGSTRASSE	HESS	14 117	6842
08 3 35 015	BUESINGEN AM HOCHRHEIN	KONSTANZ	BAWU	1 249	7701
01 0 51 013	BUESUM	DITHMARSCHEN	SCHH	5 850	2242
01 0 51 014	BUESUMER DEICHHAUSEN	DITHMARSCHEN	SCHH	382	2242
01 0 61 020	BUETTEL	STEINBURG	SCHH	43	2211
06 4 33 003	BUETTELBOERN	GROSS-GERAU	HESS	10 930	6087
09 6 79 122	BUETTHARD, MARKT	WUERZBURG	BAY	1 226	8701
08 3 15 022	BUGGINGEN	BREISGAU-HOCHSCHWARZWALD	BAWU	3 026	7845
07 1 34 016	BUHLENBERG	BIRKENFELD	RHPF	444	6589
07 1 35 019	BULLAY	COCHEM-ZELL	RHPF	1 402	5584
01 0 56 011	BULLENKUEHN	PINNEBERG	SCHH	250	2201
03 4 57 004	BUNDE, FLECKEN	LEER	NDSA	3 289	2955
07 1 34 017	BUNDENBACH	BIRKENFELD	RHPF	978	6575
03 4 57 005	BUNDERHEE	LEER	NDSA	676	2955
09 6 74 120	BUNDORF	HASSBERGE	BAY	988	8729
01 0 51 015	BUNSOH	DITHMARSCHEN	SCHH	767	2243
07 2 32 210	BURBACH	BITBURG-PRUEM	RHPF	566	5541
05 9 70 006	BURBACH	SIEGEN-WITTGENSTEIN	NW	13 243	5909
07 2 32 022	BURG	BITBURG-PRUEM	RHPF	30	5525
01 0 51 016	BURG (DITHMARSCHEN)	DITHMARSCHEN	SCHH	3 985	2224
07 2 31 014	BURG (MOSEL)	BERNKASTEL-WITTLICH	RHPF	457	5581
01 0 55 008	BURG AUF FEHMARN, STADT	OSTHOLSTEIN	SCHH	5 945	2448
09 7 74 121	BURGAU, STADT	GUENZBURG	BAY	7 834	8872
09 7 80 118	BURGBERG I., ALLGAEU	OBERALLGAEU	BAY	2 759	8978
09 5 75 115	BURGBERNHEIM, STADT	NEUSTADT A.D.AISCH-BAD WINDSHEIM	BAY	2 587	8801
07 1 31 202	BURGBROHL	AHRWEILER	RHPF	3 017	5475
03 1 56 004	BURGDORF	WOLFENBUETTEL	NDSA	2 248	3322
03 2 53 002	BURGDORF, STADT	HANNOVER	NDSA	28 674	3167
09 4 71 120	BURGEBRACH, MARKT	BAMBERG	BAY	4 923	8602
07 2 31 016	BURGEN	BERNKASTEL-WITTLICH	RHPF	547	5551
07 1 37 206	BURGEN	MAYEN-KOBLENZ	RHPF	709	5401
09 1 90 118	BURGGEN	WEILHEIM-SCHONGAU	BAY	1 263	8927
09 5 75 116	BURGHASLACH, MARKT	NEUSTADT A.D.AISCH-BAD WINDSHEIM	BAY	2 056	8602
06 6 31 002	BURGHAUEN	FULDA	HESS	5 784	6419
09 1 71 112	BURGHAUSEN, STADT	ALTOETTING	BAY	16 980	8263
09 1 85 125	BURGHEIM, MARKT	NEUBURG-SCHROBENHAUSEN	BAY	4 001	8859
09 1 71 113	BURGTKIRCHEN A. D. ALZ	ALTOETTING	BAY	9 143	8269
09 4 78 116	BURGTKUNSTADT, STADT	LICHTENFELS	BAY	6 438	8622

B/C

4 GEMEINDEN IN ALPHABETISCHER ORDNUNG MIT SCHLUESSELNUMMER, BEVOELKERUNG UND POSTLEITZAHL AM 31.12.1986

SCHLUESSEL- NUMMER	GEMEINDE	KREIS	LAND	BEVOEL- KERUNG	POST- LEIT- ZAHL
07 1 32 016	BURGLAHR	ALTENKIRCHEN (WESTERWALD)	RHPF	429	5231
09 6 73 186	BURGLAUER	RHOEN-GRABFELD	BAY	1 324	8731
09 3 76 119	BURGLENGENFELD, STADT	SCHWANDORF	BAY	9 919	8412
09 5 71 127	BURGOBERBACH	ANSBACH	BAY	2 631	8802
09 6 74 121	BURGPREPPACH, MARKT	HASSBERGE	BAY	1 417	8729
06 4 26 028	BURGRIEDEN	BIBERACH	BAWJ	2 516	7959
09 5 77 120	BURGSALACH	WEISSENBURG-GUNZENHAUSEN	BAY	982	6837
07 1 41 020	BURGSCHWALBACH	RHEIN-LAHN-KREIS	RHPF	1 169	6251
09 6 77 122	BURGSINN, MARKT	MAIN-SPESSART	BAY	2 534	8784
07 1 33 019	BURGSPONHEIM	BAD KREUZNACH	RHPF	192	6551
08 1 19 018	BURGSTETTEN	REMS-MURR-KREIS	BAWJ	2 906	7151
09 5 74 117	BURGTHANN	NUERNBERGER LAND	BAY	9 116	8501
06 6 35 006	BURGWALD	WALDECK-FRANKENBERG	HESS	4 712	3559
03 2 53 003	BURGWEDEL	HANNOVER	NDSA	18 770	3006
09 4 71 122	BURGWINDHEIM, MARKT	BAMBERG	BAY	1 322	8602
09 5 71 128	BURK	ANSBACH	BAY	1 022	8802
09 6 72 117	BURKARDROTH, MARKT	BAD KISSINGEN	BAY	7 319	8736
08 4 17 013	BURLADINGEN, STADT	ZOLLERNALBKREIS	BAWJ	11 367	7453
07 3 37 015	BURRWEILER	SUEDLICHE WEINSTRASSE	RHPF	811	6741
07 2 32 023	BURSCHEID	BITBURG-PRUEM	RHPF	9	5528
05 3 78 008	BURSCHEID, STADT	RHEINISCH-BERGISCHER KREIS	NW	15 269	5093
09 7 74 122	BURTENBACH, MARKT	GUENZBURG	BAY	3 102	8877
07 2 31 017	BURTSCHIED	BERNKASTEL-WITTLICH	RHPF	115	5509
03 3 59 009	BURWEG	STADE	NDSA	966	2167
01 0 59 018	BUSDORF	SCHLESWIG-FLensburg	SCHH	1 477	2381
06 5 31 003	BUSECK	GIESSEN	HESS	11 276	6305
07 3 40 002	BUSENBERG	PIRMASENS	RHPF	1 294	6749
07 1 32 017	BUSENHAUSEN	ALTENKIRCHEN (WESTERWALD)	RHPF	311	5231
01 0 51 017	BUSENWURTH	DITHMARSCHEN	SCHH	282	2221
03 4 61 003	BUTJADINGEN	WESERMARSCH	NDSA	6 285	2893
09 4 71 123	BUTTENHEIM, MARKT	BAMBERG	BAY	2 693	8602
09 7 73 122	BUTTENWIESEN	DILLINGEN A. D. DONAU	BAY	4 745	8851
06 4 40 005	BUTZBACH, STADT	WETTERAUKREIS	HESS	21 252	6308
09 1 76 118	BUXHEIM	EICHSTAETT	BAY	2 593	8079
09 7 76 123	BUXHEIM	UNTERALLGAEU	BAY	2 741	8941
03 3 59 010	BUXTEHUDE, STADT	STADE	NDSA	32 474	2150
C					
07 1 43 007	CAAN	WESTERWALDKREIS	RHPF	417	5415
03 3 52 009	CADENBERGE	CUXHAVEN	NDSA	3 100	2175
09 5 73 114	CADOLZBURG, MARKT	FUERTH	BAY	8 043	8501
03 1 51 006	CALBERLAH	GIFHORN	NDSA	3 680	3171
06 6 33 005	CALDEN	KASSEL	HESS	6 787	3527
07 1 33 020	CALLBACH	BAD KREUZNACH	RHPF	425	6761
08 2 35 085	CALW, STADT	CALW	BAWJ	22 401	7260
03 3 52 010	CAPPEL	CUXHAVEN	NDSA	728	2853
03 4 53 003	CAPPELN (OLDENBURG)	CLOPPENBURG	NDSA	4 555	4598
07 3 32 007	CARLSBERG	BAD DUERKHEIM	RHPF	2 880	6719
09 6 75 116	CASTELL	KITZINGEN	BAY	835	8711

4 GEMEINDEN IN ALPHABETISCHER ORDNUNG MIT SCHLUESSELNUMMER, BEVOELKERUNG UND POSTLEITZAHL AM 31.12.1986

SCHLUESSEL- NUMMER	GEMEINDE	KREIS	LAND	BEVOEL- KERUNG	POST- LEIT- ZAHL
05 5 62 004	CASTROP-RAUXEL, STADT	RECKLINGHAUSEN	NW	76 110	4620
03 3 51 006	CELLE, STADT	CELLE	NDSA	70 245	3100
09 3 72 116	CHAM, STADT	CHAM	BAY	16 434	8490
09 3 72 117	CHAMERAU	CHAM	BAY	2 339	8491
07 1 41 021	CHAPLOTTEBERG	RHEIN-LAHN-KREIS	RHPF	152	5409
09 1 89 114	CHIEMING	TRAUNSTEIN	BAY	3 661	8224
09 1 87 123	CHIEMSEE	ROSENHEIM	BAY	551	8211
01 0 58 036	CHRISTIANSOLM	RENSBURG-ECKERNFOERDE	SCHH	223	2371
01 0 61 021	CHRISTINENTHAL	STEINBURG	SCHH	61	2211
07 3 40 003	CLAUSEN	PIRMASENS	RHPF	1 497	6781
03 1 53 004	CLAUSTHAL-ZELLERFELD, BERGSTADT	GOSLAR	NDSA	16 102	3392
08 1 25 017	CLEEBRONN	HEILBRONN	BAWU	2 011	7121
03 3 54 002	CLENZE, FLECKEN	LUECHOW-DANNENBERG	NDSA	2 186	3132
03 4 53 004	CLOPPENBURG, STADT	CLOPPENBURG	NDSA	22 008	4590
09 4 63 000	COBURG, STADT	KREISFREIE STADT	BAY	44 412	8630
07 1 35 020	COCHEM, STADT	COCHEM-ZELL	RHPF	5 266	5590
06 5 34 006	COELBE	MARBURG-BIEDENKOPF	HESS	6 229	3553
05 5 58 012	COESFELD, STADT	COESFELD	NW	31 584	4420
09 6 76 117	COLLENBERG	MILTENBERG	BAY	2 194	6981
09 5 71 130	COLMBERG, MARKT	ANSBACH	BAY	1 637	8801
03 4 58 002	COLNRADE	OLDENBURG (OLDENBURG)	NDSA	801	2833
07 3 40 206	CONTWIG	PIRMASENS	RHPF	4 767	6662
03 2 52 004	COPPENBRUEGGE, FLECKEN	HAMELN-PYRMONT	NDSA	7 264	3256
03 2 54 036	COPPENGRAVE	HILDESHEIM	NDSA	741	3221
06 6 32 005	CORNBERG	HERSFELD-ROTENBURG	HESS	1 825	6441
08 1 27 014	CRAILSHEIM, STADT	SCHWAEBISCH HALL	BAWU	25 097	7180
07 1 41 022	CRAMBERG	RHEIN-LAHN-KREIS	RHPF	450	6251
03 1 58 005	CRAMME	WOLFENBUETTEL	NDSA	900	3344
08 1 28 020	CREGLINGEN, STADT	MAIN-TAUBER-KREIS	BAWU	4 762	6993
03 1 58 006	CREMLINGEN	WOLFENBUETTEL	NDSA	11 328	3302
09 4 72 127	CREUSSEN, STADT	BAYREUTH	BAY	4 630	8587
07 3 36 013	CRONENBERG	KUSEL	RHPF	221	6759
03 3 52 011	CUXHAVEN, STADT	CUXHAVEN	NDSA	56 076	2190
D					
07 1 32 018	DAADEN	ALTENKIRCHEN (WESTERWALD)	RHPF	4 318	5244
09 1 74 115	DACHAU, STADT	DACHAU	BAY	32 871	8060
09 5 75 117	DACHSBACH, MARKT	NEUSTADT A.D.AISCH-BAD WINDSHEIM	BAY	1 399	8531
08 3 37 027	DACHSBERG (SUEDSCHWARZWALD)	WALDSHUT	BAWU	1 326	7821
07 1 41 023	DACHSENHAUSEN	RHEIN-LAHN-KREIS	RHPF	935	5421
07 3 32 008	DACKENHEIM	BAD DUERKHEIM	RHPF	288	6719
07 2 32 211	DACKSCHEID	BITBURG-PRUEM	RHPF	202	5523
01 0 61 022	DAEGELING	STEINBURG	SCHH	755	2211
01 0 58 037	DAENISCHENHAGEN	RENSBURG-ECKERNFOERDE	SCHH	2 331	2307
01 0 58 038	DAETGEN	RENSBURG-ECKERNFOERDE	SCHH	444	2353
01 0 54 022	DAGEBUELL	NORDFRIESLAND	SCHH	971	2260
07 2 32 024	DAHLEM	BITBURG-PRUEM	RHPF	209	5521
05 3 66 012	DAHLEM	EUSKIRCHEN	NW	3 772	5377
03 3 55 012	DAHLEM	LUENEBURG	NDSA	692	2121

SCHLUESSEL- NUMMER	GEMEINDE	KREIS	LAND	BEVOEL- KERUNG	POST- LEIT- ZAHL
03 3 55 013	DAHLENBURG, FLECKEN	LUENEBURG	NDSA	3 143	2121
07 1 41 024	DAHLHEIM	RHEIN-LAHN-KREIS	RHPF	896	5421
03 1 58 007	DAHLUM	WOLFENBUETTEL	NDSA	761	3307
01 0 55 010	DAHME	OSTHOLSTEIN	SCHH	1 520	2435
01 0 53 021	DAHMKER	HERZOGTUM LAUENBURG	SCHH	98	2071
07 3 40 004	DAHN, STADT	PIRMASENS	RHPF	4 600	6783
07 2 32 212	DAHLEN	BITBURG-PRUEM	RHPF	398	5529
08 4 35 010	DAISENDORF	BODENSEEKREIS	BAWU	1 295	7758
09 7 79 129	DAITING	DONAU-RIES	BAY	667	8855
07 1 33 021	DALBERG	BAD KREUZNACH	RHPF	254	6551
01 0 60 016	DALDORF	SEGEBERG	SCHH	609	2351
07 2 32 213	DALEIDEN	BITBURG-PRUEM	RHPF	838	5529
07 3 39 010	DALHEIM	MAINZ-BINGEN	RHPF	900	6501
01 0 53 022	DALLDORF	HERZOGTUM LAUENBURG	SCHH	244	2059
07 1 34 018	DAMBACH	BIRKENFELD	RHPF	136	6588
01 0 58 039	DAMENDORF	RENSBURG-ECKERNFOERDE	SCHH	358	2333
07 2 35 014	DAMFLOS	TRIER-SAARBURG	RHPF	694	5509
01 0 55 011	DAMLOS	OSTHOLSTEIN	SCHH	574	2432
09 6 71 160	DAMBACH	ASCHAFFENBURG	BAY	1 774	8751
03 4 60 002	DAMME, STADT	VECHTA	NDSA	13 264	2845
01 0 61 023	DAMMFLETH	STEINBURG	SCHH	369	2213
03 3 54 003	DAMNATZ	LUECHOW-DANNENBERG	NDSA	367	3139
01 0 58 040	DAMP	RENSBURG-ECKERNFOERDE	SCHH	1 833	2335
07 1 40 025	DAMSCHEID	RHEIN-HUNSRUECK-KREIS	RHPF	519	6531
01 0 60 017	DAMSDORF	SEGEBERG	SCHH	214	2361
07 1 31 015	DANKERATH	AHRWEILER	RHPF	107	5489
01 0 57 013	DANNAU	PLOEN	SCHH	448	2325
03 1 54 004	DANNDORF	HELMSTEDT	NDSA	1 742	3181
03 3 54 004	DANNENBERG (ELBE), STADT	LUECHOW-DANNENBERG	NDSA	8 272	3138
07 3 33 013	DANNENFELS	DONNERSBERGKREIS	RHPF	865	6765
01 0 59 019	DANNEWERK	SCHLESWIG-FLensburg	SCHH	983	2381
07 3 38 006	DANNSTADT-SCHAUERNHEIM	LUDWIGSHAFEN	RHPF	6 353	6701
06 4 11 000	DARMSTADT, STADT	KREISFREIE STADT	HESS	133 572	6100
07 2 33 014	DARSCHIED	DAUN	RHPF	634	5569
07 3 40 005	DARSTEIN	PIRMASENS	RHPF	197	6749
07 2 32 214	DASBURG	BITBURG-PRUEM	RHPF	299	5529
09 7 71 122	DASING	AICHACH-FRIEDBERG	BAY	4 160	8901
03 1 55 003	DASSEL, STADT	NORTHEIM	NDSA	11 649	3354
01 0 53 023	DASSENDORF	HERZOGTUM LAUENBURG	SCHH	2 474	2055
05 5 62 008	DATTELN, STADT	RECKLINGHAUSEN	NW	36 276	4354
07 1 38 009	DATTENBERG	NEUWIED	RHPF	1 219	5461
07 1 38 010	DATZEROTH	NEUWIED	RHPF	148	5451
07 1 33 022	DAUBACH	BAD KREUZNACH	RHPF	212	6553
07 1 43 008	DAUBACH	WESTERWALDKREIS	RHPF	350	5431
08 3 25 010	DAUCHINGEN	SCHWARZWALD-BAAR-KREIS	BAWU	2 859	7735
07 2 33 501	DAUN, STADT	DAUN	RHPF	7 170	5568
07 1 41 025	DAUSENAU	RHEIN-LAHN-KREIS	RHPF	1 448	5409
08 4 17 014	DAUTMERGEN	ZOLLERNALBKREIS	BAWU	324	7461
06 5 34 007	DAUTPHETAL	MARBURG-BIEDENKOPF	HESS	11 718	3563

4 GEMEINDEN IN ALPHABETISCHER ORDNUNG MIT SCHLUESSELNUMMER, BEVOELKERUNG UND POSTLEITZAHL AM 31.12.1986

SCHLUESSEL- NUMMER	GEMEINDE	KREIS	LAND	BEVOEL- KERUNG	POST- LEIT- ZAHL
07 2 32 025	DAUWELSHAUSEN	BITBURG-PRUEM	RHPF	83	5529
07 1 33 023	DAXWEILER	BAD KREUZNACH	RHPF	730	6534
08 1 15 010	DECKENPFRONN	BOEBLINGEN	BAWU	2 081	7269
03 1 51 007	DEDELSTORF	GIFHORN	NDSA	1 432	3122
07 1 31 016	DEDENBACH	AHRWEILER	RHPF	358	5481
03 2 55 007	DEENSEN	HOLZMINDEN	NDSA	1 621	3457
07 1 43 009	DEESEN	WESTERWALDKREIS	RHPF	580	5419
09 2 71 119	DEGGENDORF, STADT	DEGGENDORF	BAY	30 243	8360
08 4 35 067	DEGGENHAUSERTAL	BODENSEEKREIS	BAWU	3 168	7774
08 1 17 014	DEGGINGEN	GOEPPINGEN	BAWU	5 556	7345
07 3 32 009	DEIDESHEIM, STADT	BAD DUERCKHEIM	RHPF	3 401	6705
08 3 27 009	DEILINGEN	TUTTLINGEN	BAWU	1 347	7209
07 3 36 014	DEIMBERG	KUSEL	RHPF	117	6758
09 3 73 119	DEINING	NEUMARKT I. D. OPF.	BAY	3 267	8431
09 7 79 130	DEININGEN	DONAU-RIES	BAY	1 413	8861
03 3 59 011	DEINSTE	STADE	NDSA	1 667	2161
03 3 57 011	DEINSTEDT	ROTENBURG (WUEMME)	NDSA	627	2743
09 7 74 124	DEISENHAUSEN	GUENZBURG	BAY	1 286	8909
08 3 25 072	DEISSLINGEN	ROTTWEIL	BAWU	5 082	7212
08 1 16 014	DEIZISAU	ESSLINGEN	BAWU	5 898	7301
05 7 74 020	DELBRUECK, STADT	PADERBORN	NW	22 679	4795
01 0 62 014	DELINGSDORF	STORMARN	SCHH	1 068	2071
07 3 40 207	DELLFELD	PIRMASENS	RHPF	1 326	6663
03 2 55 008	DELLIGSEN, FLECKEN	HOLZMINDEN	NDSA	9 371	3223
01 0 51 019	DELLSTEDT	DITHMARSCHEN	SCHH	798	2241
03 4 01 000	DELMENHORST, STADT	KREISFREIE STADT	NDSA	70 512	2870
01 0 51 020	DELVE	DITHMARSCHEN	SCHH	731	2241
07 2 33 016	DEMERATH	DAUN	RHPF	268	5569
09 1 76 120	DENKENDORF	EICHSTAETT	BAY	3 188	8071
08 1 16 015	DENKENDORF	ESSLINGEN	BAWU	9 395	7306
08 3 27 010	DENKINGEN	TUTTLINGEN	BAWU	1 874	7209
09 1 81 113	DENKLINGEN	LANDSBERG A. LECH	BAY	1 884	8911
03 1 58 006	DENKTE	WOLFENBUETTEL	NDSA	2 160	3341
07 3 36 015	DENNWEILER-FROHNBACH	KUSEL	RHPF	278	6799
07 2 33 209	DENSBOHN	DAUN	RHPF	586	5531
09 5 71 132	DENTLEIN A. FORST, MARKT	ANSBACH	BAY	2 439	8801
08 3 16 009	DENZLINGEN	EMMENDINGEN	BAWU	11 624	7819
03 2 55 009	DERENTAL	HOLZMINDEN	NDSA	720	3474
07 1 31 017	DERNAU	AHRWEILER	RHPF	1 834	5487
07 1 38 011	DERNBACH	NEUWIED	RHPF	770	5419
07 3 37 017	DERNBACH	SUEDLICHE WEINSTRASSE	RHPF	429	6741
07 1 43 010	DERNBACH (WESTERWALD)	WESTERWALDKREIS	RHPF	2 716	5434
01 0 57 015	DERSAU	PLOEN	SCHH	669	2323
07 1 32 019	DERSCHEIN	ALTENKIRCHEN (WESTERWALD)	RHPF	936	5241
03 4 54 007	DEESUM	EMSLAND	NDSA	1 241	2991
07 1 33 024	DESLOCH	BAD KREUZNACH	RHPF	410	6551
03 2 54 010	DESPETAL	HILDESHEIM	NDSA	1 490	3211
07 1 41 026	DESSIGHOFEN	RHEIN-LAHN-KREIS	RHPF	147	5429
03 4 57 006	DETERN	LEER	NDSA	2 067	2951

SCHLUESSEL- NUMMER	GEMEINDE	KREIS	LAND	BEVOEL- KERUNG	POST- LEIT- ZAHL
05 7 66 020	DETMOLD, STADT	LIPPE	NW	66 660	4930
09 6 75 117	DETTTELACH, STADT	KITZINGEN	BAY	6 038	8716
08 4 16 009	DETTENHAUSEN	TUEBINGEN	BAWU	5 027	7405
08 2 15 111	DETTENHEIM	KARLSRUHE	BAWU	5 791	7521
08 3 37 030	DETTIGHOFEN	WALDSHUT	BAWU	1 110	7891
08 4 15 014	DETTINGEN AN DER ERMS	REUTLINGEN	BAWU	8 429	7433
08 4 26 031	DETTINGEN AN DER ILLER	BIBERACH	BAWU	1 540	7951
08 1 16 016	DETTINGEN UNTER TECK	ESSLINGEN	BAWU	5 088	7319
03 1 58 009	DETTUM	WOLFENBUETTEL	NDSA	1 315	3305
07 2 35 015	DETZEM	TRIER-SAARBURG	RHPF	502	5559
07 2 33 017	DEUDESFELD	DAUN	RHPF	410	5531
09 3 75 127	DEUERLING	REGENSBURG	BAY	1 603	8411
07 2 31 018	DEUSELBACH	BERNKASTEL-WITTLICH	RHPF	279	5509
03 3 55 014	DEUTSCH EVERN	LUENEBURG	NDSA	2 746	2121
07 3 39 011	DEXHEIM	MAINZ-BINGEN	RHPF	978	6501
07 2 31 019	DHRONECKEN	BERNKASTEL-WITTLICH	RHPF	104	5509
07 1 40 027	DICHTELBACH	RHEIN-HUNSRUECK-KREIS	RHPF	501	6542
03 2 51 011	DICKEL	DIEPHOLZ	NDSA	544	2841
07 1 32 020	DICKENDORF	ALTENKIRCHEN (WESTERWALD)	RHPF	283	5241
07 1 40 028	DICKENSCHIED	RHEIN-HUNSRUECK-KREIS	RHPF	582	6541
07 1 34 019	DICKESBACH	BIRKENFELD	RHPF	361	6581
03 1 51 041	DIDDERSE	GIFHORN	NDSA	857	3171
09 5 71 134	DIEBACH	ANSBACH	BAY	853	8913
07 1 37 207	DIEBLICH	MAYEN-KOBLENZ	RHPF	2 026	5401
06 4 32 004	DIEBURG, STADT	DARMSTADT-DIEBURG	HESS	12 672	6110
09 7 72 130	DIEDORF	AUGSBURG	BAY	7 568	8901
07 2 31 020	DIEFENBACH	BERNKASTEL-WITTLICH	RHPF	30	5561
03 2 54 011	DIEKHOLZEN	HILDESHEIM	NDSA	6 473	3201
01 0 51 021	DIEKHUSEN-FAHRSTEDT	DITHMARSCHEN	SCHH	621	2222
08 2 26 010	DIELHEIM	RHEIN-NECKAR-KREIS	BAWU	7 561	6912
07 3 33 014	DIELKIRCHEN	DONNERSBERGKREIS	RHPF	525	6761
03 2 55 010	DIELMISSEN	HOLZMINDEN	NDSA	885	3451
06 6 35 007	DIEMELSEE	WALDECK-FRANKENBERG	HESS	5 093	3543
06 6 35 008	DIEMELSTADT, STADT	WALDECK-FRANKENBERG	HESS	5 652	3549
07 1 41 027	DIENETHAL	RHEIN-LAHN-KREIS	RHPF	314	5409
07 3 39 012	DIENHEIM	MAINZ-BINGEN	RHPF	1 409	6501
07 1 34 020	DIENTSWEILER	BIRKENFELD	RHPF	307	6588
03 2 56 004	DIEPENAU, FLECKEN	NIEENBURG (WESER)	NOSA	3 688	3079
03 2 51 012	DIEPHOLZ, STADT	DIEPHOLZ	NDSA	14 668	2840
07 3 37 018	DIERBACH	SUEDLICHE WEINSTRASSE	RHPF	435	6749
07 1 38 012	DIERDORF, STADT	NEUWIED	RHPF	4 017	5419
07 2 31 021	DIERFELD	BERNKASTEL-WITTLICH	RHPF	9	5561
07 2 31 022	DIERSCHEID	BERNKASTEL-WITTLICH	RHPF	179	5558
09 5 75 118	DIESPECK	NEUSTADT A.D.AISCH-BAD WINDSHEIM	BAY	2 955	8531
09 1 81 114	DIESSEN A. AMMERSEE, MARKT	LANDSBERG A. LECH	BAY	7 999	8918
08 4 25 028	DIETENHEIM, STADT	ALB-DONAU-KREIS	BAWU	5 159	7905
09 5 71 135	DIETENHOFEN, MARKT	ANSBACH	BAY	4 272	8501
09 2 77 114	DIETERSBURG	ROTTAL-INN	BAY	2 652	8341
09 5 75 119	DIETERSHEIM	NEUSTADT A.D.AISCH-BAD WINDSHEIM	BAY	1 722	8531

SCHLUESSEL- NUMMER	GEMEINDE	KREIS	LAND	BEVOEL- KERUNG	POST- LEIT- ZAHL
09 3 76 122	DIETERSKIRCHEN	SCHWANDORF	BAY	973	8471
09 3 73 121	DIETFURT A. D. ALTMUEHL, STADT	NEUMARKT I. D. OFF.	BAY	5 113	8435
07 1 41 502	DIETHARDT	RHEIN-LAHN-KREIS	RHPF	217	5428
08 3 25 011	DIETINGEN	ROTTWEIL	BAWU	3 314	7216
09 7 80 119	DIETMANNSRIED, MARKT	OBERALLGAEU	BAY	6 028	8969
09 1 73 118	DIETRAMSZELL	BAD TOELZ-WOLFRATSHAUSEN	BAY	4 160	8157
07 3 40 208	DIETRICHINGEN	PIRMASENS	RHPF	341	6661
06 4 38 001	DIETZENBACH, STADT	OFFENBACH	HESS	27 127	6057
06 5 32 005	DIETZHOELZTAL	LAHN-DILL-KREIS	HESS	6 019	6344
07 1 41 029	DIEZ, STADT	RHEIN-LAHN-KREIS	RHPF	8 955	6252
07 1 40 029	DILL	RHEIN-HUNSRUECK-KREIS	RHPF	188	6543
06 5 32 006	DILLENBURG, STADT	LAHN-DILL-KREIS	HESS	22 835	6340
07 1 40 030	DILLENDORF	RHEIN-HUNSRUECK-KREIS	RHPF	342	6541
09 7 73 125	DILLINGEN A. D. DONAU, STADT	DILLINGEN A. D. DONAU	BAY	15 347	8880
10 0 44 111	DILLINGEN/ SAAR, STADT	SAARLOUIS	SAAR	20 061	6638
07 3 40 006	DIMBACH	PIRMASENS	RHPF	167	6749
07 2 32 216	DINGDORF	BITBURG-PRUEM	RHPF	99	5544
01 0 51 022	DINGEN	DITHMARSCHEN	SCHH	615	2226
09 2 79 112	DINGOLFING, STADT	DINGOLFING-LANDAU	BAY	14 452	8312
09 6 78 122	DINGOLSHAUSEN	SCHWEINFURT	BAY	1 101	8722
09 5 71 136	DINKELSBUEHL, STADT	ANSBACH	BAY	10 520	8804
09 7 72 131	DINKELSCHERBEN, MARKT	AUGSBURG	BAY	6 013	8901
03 4 60 003	DINKLAGE	VECHTA	NDSA	9 063	2843
05 1 70 008	DINSLAKEN, STADT	WESEL	NW	61 330	4220
07 3 31 014	DINTESHEIM	ALZEY-WORMS	RHPF	116	6509
06 6 31 003	DIPPERZ	FULDA	HESS	2 686	6411
09 7 78 127	DIRELWANG, MARKT	UNTERALLGAEU	BAY	1 792	8949
07 2 32 010	DIRMSTEIN	BAD DIERKHEIM	RHPF	2 587	6716
08 1 35 010	DISCHINGEN	HEIDENHEIM	BAWU	4 144	7925
03 4 59 015	DISSEN AM TEUTOBURGER WALD, STADT	OSNABRUECK	NDSA	8 081	4503
07 1 37 019	DITSCHOID	MAYEN-KOBLENZ	RHPF	218	5441
09 6 78 123	DITTELBRUNN	SCHWEINFURT	BAY	6 954	8721
07 3 31 015	DITTELSHEIM-HESSLOCH	ALZEY-WORMS	RHPF	1 751	6521
09 5 77 122	DITTENHEIM	WEISSENBURG-GUNZENHAUSEN	BAY	1 547	8821
07 3 36 016	DITTWEILER	KUSEL	RHPF	799	6791
08 1 18 011	DITZINGEN, STADT	LUDWIGSBURG	BAWU	22 196	7257
08 2 35 018	DOBEL	CALW	BAWU	1 629	7544
01 0 57 016	DOBERSDORF	PLOEN	SCHH	1 083	2314
07 2 32 026	DOCKENDORF	BITBURG-PRUEM	RHPF	193	5521
07 2 33 018	DOCKWEILER	DAUN	RHPF	539	5569
07 2 31 023	DODENBURG	BERNKASTEL-WITTLICH	RHPF	109	5560
09 4 75 120	DOEHLAU	HOF	BAY	3 505	8671
05 7 66 024	DOERENTRUP	LIPPE	NW	7 891	4926
09 4 73 120	DOERFLES-ESBACH	COBURG	BAY	3 391	8635
07 1 41 030	DOERNBERG	RHEIN-LAHN-KREIS	RHPF	430	5409
01 0 57 017	DOERNICK	PLOEN	SCHH	257	2323
03 4 54 008	DOERPEN	EMSLAND	NDSA	2 821	2992
01 0 58 042	DOERPHOF	RENSBURG-ECKERNFOERDE	SCHH	791	2343
01 0 51 023	DOERPLING	DITHMARSCHEN	SCHH	520	2241

D

4 GEMEINDEN IN ALPHABETISCHER ORDNUNG MIT SCHLUESSELNUMMER, BEVOELKERUNG UND POSTLEITZAHL AM 31.12.1986

SCHLUESSEL- NUMMER	GEMEINDE	KREIS	LAND	BEVOEL- KERUNG	POST- LEIT- ZAHL
01 0 59 020	DOERPSTEDT	SCHLESWIG-FLENSBURG	SCHH	515	2381
07 1 33 025	DOERREBACH	BAD KREUZNACH	RHPF	734	6531
07 3 37 019	DOERRENBACH	SUEDLICHE WEINSTRASSE	RHPF	957	6749
07 3 33 016	DOERRMOSCHEL	DONNERSBERGKREIS	RHPF	139	6761
07 1 41 031	DOERSCHIED	RHEIN-LAHN-KREIS	RHPF	381	5421
07 1 41 032	DOERSDORF	RHEIN-LAHN-KREIS	RHPF	319	5429
07 1 40 031	DOERTH	RHEIN-HUNS RUECK-KREIS	RHPF	422	5401
03 3 61 003	DOERVERDEN	VERDEN	NDSA	8 423	2817
08 1 26 020	DOERZBACH	HOHENLOHEKREIS	BAWU	1 804	7119
03 4 58 003	DOETLINGEN	OLDENBURG (OLDENBURG)	NDSA	4 771	2879
07 1 38 013	DOETTESFELD	NEUWIED	RHPF	607	5419
08 3 37 032	DOGERN	WALDSHUT	BAWU	2 185	7891
07 2 33 019	DOHM-LAMMERSDORF	DAUN	RHPF	197	5533
07 1 35 021	DOHR	COCHEM-ZELL	RHPF	586	5590
03 4 54 009	DOHREN	EMSLAND	NDSA	997	4479
03 3 53 006	DOHREN	HARBURG	NDSA	720	2117
07 3 39 013	DOLGESHEIM	MAINZ-BINGEN	RHPF	847	6501
03 4 57 007	DOLLART	LEER	NDSA	1 448	2955
03 3 59 012	DOLLERN	STADE	NDSA	1 735	2166
01 0 59 106	DOLLERUP	SCHLESWIG-FLENSBURG	SCHH	881	2391
09 1 76 121	DOLLNSTEIN, MARKT	EICHSTAETT	BAY	2 493	8833
01 0 59 021	DOLLROTTFELD	SCHLESWIG-FLENSBURG	SCHH	248	2347
09 5 71 137	DOMBUEHL, MARKT	ANSBACH	BAY	1 107	8801
07 1 40 202	DOMMERSHAUSEN	RHEIN-HUNS RUECK-KREIS	RHPF	1 090	5449
08 3 26 012	DONAUESCHINGEN, STADT	SCHWARZWALD-BAAR-KREIS	BAWU	18 223	7710
09 3 75 130	DONAUSTAUF, MARKT	REGENSBURG	BAY	3 251	8405
09 7 79 131	DONAUWOERTH, STADT	DONAU-RIES	BAY	17 396	8850
09 6 78 124	DONNERSDORF	SCHWEINFURT	BAY	1 621	8729
07 3 40 007	DONSIEDERS	PIRMASENS	RHPF	1 027	6781
08 1 17 015	DONZDORF, STADT	GOEPPINGEN	BAWU	11 063	7322
09 1 77 115	DORFEN, STADT	ERDING	BAY	10 249	8250
09 6 76 118	DORFPROZELTEN	MILTENBERG	BAY	1 690	6981
05 1 62 004	DORMAGEN, STADT	NEUSS	NW	57 513	4047
08 4 17 015	DORMETTINGEN	ZOLLERNALBKREIS	BAWU	776	7461
09 4 74 119	DORMITZ	FORCHHEIM	BAY	1 490	8524
07 3 39 201	DORN-DUERKHEIM	MAINZ-BINGEN	RHPF	832	6521
06 5 33 004	DORNBURG	LIMBURG-WEILBURG	HESS	7 936	6255
08 3 25 012	DORNHAN, STADT	ROTTWEIL	BAWU	5 203	7242
07 1 41 033	DORNHOLZHAUSEN	RHEIN-LAHN-KREIS	RHPF	198	5429
08 4 25 031	DORNSTADT	ALB-DONAU-KREIS	BAWU	8 717	7909
08 2 37 019	DORNSTETTEN, STADT	FREUDENSTADT	BAWU	5 741	7295
03 4 52 004	DORNUM, FLECKEN	AURICH	NDSA	1 868	2988
03 4 52 005	DORNUMERSIEL	AURICH	NDSA	1 675	2988
07 1 31 018	DORSEL	AHRWEILER	RHPF	225	5489
07 1 33 026	DORSHEIM	BAD KREUZNACH	RHPF	391	6531
03 1 58 010	DORSTADT	WOLFENBUETTEL	NDSA	685	3344
05 5 62 012	DORSTEN, STADT	RECKLINGHAUSEN	NW	74 115	4270
05 9 13 000	DORTMUND, STADT	KREISFREIE STADT	NW	568 164	4600
03 3 52 012	DORUM	CUXHAVEN	NDSA	2 453	2853

SCHLUESSEL- NUMMER	GEMEINDE	KREIS	LAND	BEVOEL- KERUNG	POST- LEIT- ZAHL
08 2 26 012	DOSENHEIM	RHEIN-NECKAR-KREIS	BAWU	9 680	6915
08 4 17 016	DOTTERNHAUSEN	ZOLLERNALBKREIS	BAWU	1 411	7466
09 2 76 120	DRACHSELSRIED	REGEN	BAY	2 249	8371
08 1 17 016	DRACKENSTEIN	GOEPPINGEN	BAWU	333	7349
03 3 53 007	DRAGE	HARBURG	NBSA	2 359	2090
01 0 54 023	DRAGE	NORDFRIESLAND	SCHH	504	2251
01 0 61 024	DRAGE	STEINBURG	SCHH	268	2211
03 2 56 005	DRAKENBURG, FLECKEN	NIENBURG (WESER)	NDSA	1 570	3071
03 3 52 013	DRANGSTEDT	CUXHAVEN	NDSA	2 367	2852
03 1 52 006	DRANSFELD, STADT	GOETTINGEN	NDSA	4 020	3402
03 2 51 013	DREBBER	DIEPHOLZ	NDSA	2 810	2841
07 2 33 210	DREES	DAUN	RHPF	169	5489
01 0 60 018	DREGGERS	SEGEBERG	SCHH	59	2061
06 4 38 002	DREIEICH, STADT	OFFENBACH	HESS	38 082	6072
07 1 43 215	DREIFELDEN	WESTERWALDKREIS	RHPF	291	5239
07 1 43 011	DREIKIRCHEN	WESTERWALDKREIS	RHPF	802	5431
07 2 31 024	DREIS	BERNKASTEL-WITTLICH	RHPF	1 270	5561
07 2 33 020	DREIS-BRUECK	DAUN	RHPF	764	5569
07 1 43 216	DREISBACH	WESTERWALDKREIS	RHPF	484	5439
07 3 33 017	DREISEN	DONNERSBERGKREIS	RHPF	887	6766
01 0 54 024	DRELSDORF	NORDFRIESLAND	SCHH	962	2251
05 5 70 016	DRENSTEINFURT, STADT	WARENDORF	NW	11 381	4406
03 2 51 014	DRENTWEDE	DIEPHOLZ	NDSA	1 068	2847
03 3 53 008	DRESTEDT	HARBURG	NDSA	642	2114
06 5 32 007	DRIEDORF	LAHN-DILL-KREIS	HESS	4 801	6349
03 3 52 014	DRIFTSETHE	CUXHAVEN	NDSA	480	2856
03 3 59 013	DROCHTERSEN	STADE	NDSA	10 584	2168
05 9 66 008	DROLSHAGEN, STADT	OLPE	NW	10 143	5962
07 1 33 027	DUCHROTH	BAD KREUZNACH	RHPF	596	6551
07 2 32 027	DUDELDORF	BITBURG-PRUEM	RHPF	990	5521
07 3 38 007	UDENHOFEN	LUDWIGSHAFEN	RHPF	5 278	6724
03 1 52 007	UDERSTADT, STADT	GOETTINGEN	NDSA	22 815	3408
01 0 53 024	DUECHELSDORF	HERZOGTUM LAUNBURG	SCHH	138	2061
03 3 59 014	DUEDENBUETTEL	STADE	NDSA	736	2167
05 5 58 016	DUELME, STADT	COESFELD	NW	40 136	4408
07 1 31 501	DUEMPFLFELD	AHRWEILER	RHPF	652	5489
07 1 35 022	DUENFUS	COCHEM-ZELL	RHPF	256	5441
07 1 35 023	DUENGENHEIM	COCHEM-ZELL	RHPF	1 127	5441
03 4 58 004	DUENSEN	OLDENBURG (OLDENBURG)	NDSA	1 104	2833
08 3 27 011	DUERBHEIM	TUTTlingen	BAWU	1 274	7201
05 3 58 008	DUEREN, STADT	DUEREN	NW	84 100	5160
08 4 26 035	DUERMENTINGEN	BIBERACH	BAWU	2 244	7948
08 4 26 036	DUERNAU	BIBERACH	BAWU	368	7941
08 1 17 017	DUERNAU	GOEPPINGEN	BAWU	1 553	7321
07 1 38 014	DUERRHOLZ	NEUWIED	RHPF	1 047	5419
09 7 74 127	DUERRLAUINGEN	GUENZBURG	BAY	2 061	8871
09 5 71 139	DUERRWANGEN, MARKT	ANSBACH	BAY	2 229	8817
05 1 11 000	DUESSELDORF, STADT	KREISFREIE STADT	NW	560 572	4000
09 3 75 131	DUGGENDORF	REGENSBURG	BAY	1 346	8411

SCHLUESSEL- NUMMER	GEMEINDE	KREIS	LAND	BEVOEL- KERUNG	POST- LEIT- ZAHL
03 2 54 037	DUINGEN, FLECKEN	HILDESHEIM	NDSA	2 739	3225
05 1 12 000	DUISBURG, STADT	KREISFREIE STADT	NW	514 628	4100
08 3 25 014	DUNNINGEN	ROTTWEIL	BAWU	4 743	7213
01 0 54 025	DUNSUM	NORDFRIESLAND	SCHH	90	2270
03 4 62 002	DUNUM	WITTMUND	NDSA	1 256	2943
07 3 36 017	DUNZWEILER	KUSEL	RHPF	989	6791
07 2 33 211	DUPPACH	DAUN	RHPF	281	5541
09 7 80 120	DURACH	OBERALLGAEU	BAY	5 626	8968
08 3 17 021	DURBACH	ORTENAU-KREIS	BAWU	3 647	7601
08 3 27 012	DURCHHAUSEN	TUTTLINGEN	BAWU	742	7201
08 1 36 015	DURLANGEN	OSTALBKREIS	BAWU	2 559	7071
08 2 16 009	DURMERSHEIM	RASTATT	BAWU	10 256	7552
08 4 16 011	DUSSLINGEN	TUEBINGEN	BAWU	4 346	7409
01 0 53 025	DUVENSEE	HERZOGTUM LAUENBURG	SCHH	464	2411
E					
09 6 74 129	EBELSBACH	HASSBERGE	BAY	3 432	8729
09 4 78 120	EBENSFELD, MARKT	LICHTENFELS	BAY	5 255	8629
08 4 36 024	EBENWEILER	RAVENSBURG	BAWU	790	7961
08 2 26 013	EBERBACH, STADT	RHEIN-NECKAR-KREIS	BAWU	15 196	6930
08 1 18 012	EBERDINGEN	LUDWIGSBURG	BAWU	5 553	7147
09 1 90 120	EBERFING	WEILHEIM-SCHONGAU	BAY	842	8121
03 1 52 008	EBERGOETZEN	GOETTINGEN	NDSA	1 639	3401
08 4 26 038	EBERHARDZELL	BIBERACH	BAWU	3 172	7951
03 2 54 012	EBERHOLZEN	HILDESHEIM	NDSA	677	3226
09 3 71 118	EBERMANNSDORF	AMBERG-SULZBACH	BAY	2 057	8451
09 4 74 121	EBERMANNSTADT, STADT	FORCHHEIM	BAY	5 761	8553
09 6 74 130	EBERN, STADT	HASSBERGE	BAY	6 734	8603
07 1 43 012	EBERNHAHN	WESTERWALDKREIS	RHPF	1 162	5431
08 1 17 018	EBERSBACH AN DER FILS, STADT	GOEPPINGEN	BAWU	14 691	7333
08 4 36 093	EBERSBACH-MUSBACH	RAVENSBURG	BAWU	1 166	7961
09 1 75 115	EBERSBERG, STADT	EBERSBERG	BAY	8 880	8017
06 6 31 004	EBERSBURG	FULDA	HESS	3 832	6408
03 3 57 012	EBERSDORF	ROTENBURG (WUEMME)	NDSA	992	2740
09 4 73 121	EBERSDORF B. COBURG	COBURG	BAY	5 523	8624
09 7 74 129	EBERSHAUSEN	GUENZBURG	BAY	559	8909
08 1 25 021	EBERSTADT	HEILBRONN	BAWU	2 422	7101
07 1 41 034	EBERTSHAUSEN	RHEIN-LAHN-KREIS	RHPF	128	5429
07 3 32 012	EBERTSHEIM	BAD QUERKHEIM	RHPF	1 177	6719
08 2 35 020	EBHAUSEN	CALW	BAWU	3 597	7273
09 3 77 115	EBNATH	TIRSCHENREUTH	BAY	1 507	8591
09 4 71 128	EBRACH, MARKT	BAMBERG	BAY	2 005	8612
08 3 15 028	EBRINGEN	BREISGAU-HOCHSCHWARZWALD	BAWU	2 092	7801
06 5 34 008	EBSDORFERGRUND	MARBURG-BIEDENKOPF	HESS	8 079	3557
03 3 60 006	EBSTORF, FLECKEN	UELZEN	NDSA	4 462	3112
03 3 55 015	ECHEM	LUENEBURG	NDSA	746	2127
09 1 78 120	ECHING	FREISING	BAY	10 100	8057
09 2 74 124	ECHING	LANDSHUT	BAY	2 125	8311
09 1 81 115	ECHING A. AMMERSEE	LANDSBERG A. LECH	BAY	1 346	8088

4 GEMEINDEN IN ALPHABETISCHER ORDNUNG MIT SCHLUESSELNUMMER, BEVOELKERUNG UND POSTLEITZAHL AM 31.12.1986

SCHLUESSEL- NUMMER	GEMEINDE	KREIS	LAND	BEVOEL- KERUNG	POST- LEIT- ZAHL
07 2 32 028	ECHTERNACHERBRUECK	BITBURG-PRUEM	RHPF	550	5521
07 2 32 029	ECHTERSHAUSEN	BITBURG-PRUEM	RHPF	114	5521
06 4 40 006	ECHZELL	WETTERAUKREIS	HESS	5 115	6363
07 3 31 017	ECKELSHEIM	ALZEY-WORMS	RHPF	426	6551
07 1 33 028	ECKENROTH	BAD KREUZNACH	RHPF	204	6531
09 5 72 121	ECKENTAL, MARKT	ERLANGEN-HOECHSTADT	BAY	11 613	8501
01 0 58 043	ECKERNFOERDE, STADT	RENDSBURG-ECKERNFOERDE	SCHH	24 470	2330
09 4 72 131	ECKERSDORF	BAYREUTH	BAY	4 784	8581
07 1 34 021	ECKERSWEILER	BIRKENFELD	RHPF	156	6589
07 2 31 025	ECKFELD	BERNKASTEL-WITTLICH	RHPF	361	5562
01 0 61 025	ECKLAK	STEINBURG	SCHH	383	2211
01 0 51 024	EDDELAK	DITHMARSCHEN	SCHH	1 373	2226
09 3 71 119	EDELSFELD	AMBERG-SULZBACH	BAY	1 503	8459
03 1 57 001	EDEMISSEN	PEINE	NDSA	10 288	3155
07 3 37 020	EDENKOBEN, STADT	SUEDLICHE WEINSTRASSE	RHPF	5 428	6732
09 7 79 136	EDERHEIM	DONAU-RIES	BAY	943	8861
06 6 34 002	EDERMUENDE	SCHWALM-EDER-KREIS	HESS	6 728	3501
06 6 35 009	EDERTAL	WALDECK-FRANKENBERG	HESS	6 284	3593
07 3 37 021	EDESHEIM	SUEDLICHE WEINSTRASSE	RHPF	2 129	6736
03 4 51 004	EDeweCHT	AMMERLAND	NDSA	14 157	2905
07 1 35 024	EDIGER-ELLER	COCHEM-ZELL	RHPF	1 191	5591
08 2 26 105	EDINGEN-NECKARHAUSEN	RHEIN-NECKAR-KREIS	BAWU	13 447	6803
09 1 87 124	EDLING	ROSENHEIM	BAY	3 076	8094
09 4 74 122	EFFELTRICH	FORCHHEIM	BAY	2 004	8521
08 3 36 014	EFRINGEN-KIRCHEN	LOERRACH	BAWU	6 814	7859
06 4 38 003	EGELSBACH	OFFENBACH	HESS	9 039	6073
08 2 35 022	EGENHAUSEN	CALW	BAWU	1 634	7271
09 1 79 117	EGENHOFEN	FUERSTENFELDBRUCK	BAY	2 218	8081
08 3 27 013	EGESHEIM	TUTTLINGEN	BAWU	431	7201
03 3 53 009	EGESTORF	HARBURG	NDSA	2 179	2115
09 7 78 130	EGG A. D. GUENZ	UNTERALLGAEU	BAY	912	8941
01 0 59 107	EGGEBEK	SCHLESWIG-FLensburg	SCHH	1 601	2384
09 2 77 116	EGGENFELDEN, STADT	ROTTAL-INN	BAY	10 626	8330
08 2 15 102	EGGENSTEIN-LEOPOLDSHAFEN	KARLSRUHE	BAWU	12 780	7514
09 7 77 124	EGGENTHAL	OSTALLGAEU	BAY	1 183	8951
03 4 59 016	EGGERMUEHLEN	OSNABRUECK	NOSA	1 213	4554
08 3 37 124	EGGINGEN	WALDSHUT	BAWU	1 479	7891
09 2 77 117	EGGLHAM	ROTTAL-INN	BAY	2 138	8344
09 1 83 115	EGGLKOFEN	MUEHLDORF A. INN	BAY	954	8261
09 4 74 123	EGGOLSHEIM, MARKT	FORCHHEIM	BAY	5 055	8557
09 1 87 125	EGGSTAETT	ROSENHEIM	BAY	1 868	8201
01 0 51 026	EGGSTEDT	DITHMARSCHEN	SCHH	647	2221
09 2 75 120	EGING A. SEE, MARKT	PASSAU	BAY	3 030	8359
09 1 90 121	EGLFING	WEILHEIM-SCHONGAU	BAY	840	8111
09 1 73 120	EGLING	BAD TOELZ-WOLFRATSHAUSEN	BAY	4 027	8195
09 1 81 116	EGLING A. D. PAAR	LANDSBERG A. LECH	BAY	1 530	8901
09 4 74 124	EGLOFFSTEIN, MARKT	FORCHHEIM	BAY	1 805	8551
09 1 75 116	EGMATING	EBERSBERG	BAY	1 377	8011
09 1 76 122	EGWEIL	EICHSTAETT	BAY	888	8079

SCHLUESSEL- NUMMER	GEMEINDE	KREIS	LAND	BEVOEL- KERUNG	POST- LEIT- ZAHL
09 1 85 127	EHEKIRCHEN	NEUBURG-SCHROBENHAUSEN	BAY	3 058	8859
09 5 71 141	EHINGEN	ANSBACH	BAY	1 843	8821
09 7 72 134	EHINGEN	AUGSBURG	BAY	797	8851
08 4 25 033	EHINGEN (DONAU), STADT	ALB-DONAU-KREIS	BAWU	21 710	7930
09 7 79 138	EHINGEN A. RIES	DONAU-RIES	BAY	804	8861
07 2 32 030	EHLENZ	BITBURG-PRUEM	RHPF	403	5521
07 1 38 015	EHLSCHEID	NEUWIED	RHPF	1 055	5451
01 0 58 044	EHNDORF	RENSBURG-ECKERNFOERDE	SCHH	418	2351
08 1 15 013	EHNINGEN	BOEBLINGEN	BAWU	6 982	7031
07 1 41 035	EHR	RHEIN-LAHN-KREIS	RHPF	79	5429
03 1 51 008	EHRA-LESSIEN	GIFHORN	NDSA	1 326	3181
06 6 31 005	EHRENBERG (RHOEN)	FULDA	HESS	2 428	6414
03 2 51 015	EHRENBURG	DIEPHOLZ	NDSA	1 680	2831
08 3 15 131	EHRENKIRCHEN	BREISGAU-HOCHSCHWARZWALD	BAWU	5 650	7801
06 5 32 008	EHRINGSHAUSEN	LAHN-DILL-KREIS	HESS	8 530	6332
07 3 36 018	EHWEILER	KUSEL	RHPF	187	6799
09 6 79 124	EIBELSTADT, STADT	WUERZBURG	BAY	2 299	8701
07 3 31 018	EICH	ALZEY-WORMS	RHPF	2 599	6528
07 1 32 022	EICHELHARDT	ALTENKIRCHEN (WESTERWALD)	RHPF	394	5231
07 1 32 023	EICHEN	ALTENKIRCHEN (WESTERWALD)	RHPF	481	5232
09 1 79 118	EICHENAU	FUERSTENFELDBRUCK	BAY	9 857	8031
07 1 31 021	EICHENBACH	AHRWEILER	RHPF	52	5489
09 6 76 119	EICHENBUEHL	MILTENBERG	BAY	2 621	8161
09 2 79 113	EICHENDORF, MARKT	DINGOLFING-LANDAU	BAY	5 809	8383
06 6 31 006	EICHENZELL	FULDA	HESS	8 028	6405
09 1 76 123	EICHSTAETT, STADT	EICHSTAETT	BAY	13 187	8078
08 4 36 027	EICHSTEGEN	RAVENSBURG	BAWU	416	7963
08 3 15 030	EICHSTETTEN	BREISGAU-HOCHSCHWARZWALD	BAWU	2 624	7827
03 3 58 006	EICKELOH	SOLTAU-FALLINGBOSTEL	NDSA	701	3031
03 3 51 007	EICKLINGEN	CELLE	NDSA	2 243	3101
08 3 35 021	EIGELTINGEN	KONSTANZ	BAWU	2 771	7706
07 2 32 217	EILSCHEID	BITBURG-PRUEM	RHPF	46	5522
03 2 54 013	EIME, FLECKEN	HILDESHEIM	NDSA	2 847	3211
08 3 36 019	EIMELDINGEN	LOERRACH	BAWU	1 563	7859
03 2 55 012	EIMEN	HOLZMINDEN	NDSA	1 082	3456
03 3 60 007	EIMKE	UELZEN	NDSA	1 058	3111
07 3 39 015	EIMSHEIM	MAINZ-BINGEN	RHPF	463	6501
03 1 55 004	EINBECK, STADT	NORTHEIM	NDSA	27 440	3252
01 0 53 026	EINHAUS	HERZOGTUM LAJENBURG	SCHH	296	2419
06 4 31 006	EINHAUSEN	BERGSTRASSE	HESS	4 936	6141
07 1 37 023	EINIG	MAYEN-KOBLENZ	RHPF	130	5444
07 3 36 019	EINOELLEN	KUSEL	RHPF	494	6759
07 3 33 018	EINSELTHUM	DONNERSBERGKREIS	RHPF	585	6719
03 1 56 005	EISDORF	OSTERODE AM HARZ	NDSA	1 702	3363
09 1 87 126	EISELFING	ROSENHEIM	BAY	2 400	8091
07 2 32 218	EISENACH	BITBURG-PRUEM	RHPF	344	5501
08 3 15 031	EISENBACH (HOCHSCHWARZWALD)	BREISGAU-HOCHSCHWARZWALD	BAWU	2 119	7821
09 7 77 125	EISENBERG	OSTALLGAEL	BAY	807	8959
07 3 33 019	EISENBERG (PFALZ), STADT	DONNERSBERGKREIS	RHPF	7 897	6719

4 GEMEINDEN IN ALPHABETISCHER ORDNUNG MIT SCHLUESSELNUMMER, BEVOELKERUNG UND POSTLEITZAHL AM 31.12.1986

SCHLUESSEL- NUMMER	GEMEINDE	KREIS	LAND	BEVOEL- KERUNG	POST- LEIT- ZAHL
01 0 58 045	EISENDORF	RENDSBURG-ECKERNFOERDE	SCHH	140	2353
09 6 79 167	EISENHEIM, MARKT	WUERZBURG	BAY	1 131	8702
07 2 31 026	EISENSCHMITT	BERNKASTEL-WITTLICH	RHPF	469	5561
07 1 41 036	EISIGHOFEN	RHEIN-LAHN-KREIS	RHPF	207	5429
08 2 36 011	EISINGEN	ENZKREIS	BAWU	4 139	7531
09 6 79 126	EISINGEN	WUERZBURG	BAY	2 688	8702
08 1 17 019	EISLINGEN/ FILS, STADT	GOEPFINGEN	BAWU	17 826	7332
07 1 43 013	EITELBORN	WESTERWALDKREIS	RHPF	2 267	5411
09 1 76 124	EITENSHEIM	EICHSTAETT	BAY	1 724	8071
06 6 31 007	EITERFELD	FULDA	HESS	7 041	6419
05 3 82 016	EITORF	RHEIN-SIEG-KREIS	NW	15 404	5208
09 1 77 116	EITTING	ERDING	BAY	1 683	8059
01 0 59 022	EKENIS	SCHLESWIG-FLENSBURG	SCHH	255	2347
03 1 58 011	ELBE	WOLFENBUETTEL	NDSA	1 865	3323
07 1 32 024	ELBEN	ALTENKIRCHEN (WESTERWALD)	RHPF	281	5241
08 3 36 020	ELBENSCHWAND	LOERRACH	BAWU	200	7861
07 1 43 217	ELBINGEN-MAEHREN	WESTERWALDKREIS	RHPF	404	5439
03 1 56 006	ELBINGERODE	OSTERODE AM HARZ	NDSA	443	3421
06 5 33 005	ELBTAL	LIMBURG-WEILBURG	HESS	2 150	6251
08 2 16 012	ELCHESHEIM-ILLINGEN	RASTATT	BAWU	2 694	7551
09 7 75 139	ELCHINGEN	NEU-ULM	BAY	8 754	7915
07 1 34 022	ELCHWEILER	BIRKENFELD	RHPF	80	6589
03 3 51 008	ELDINGEN	CELLE	NDSA	2 056	3101
09 6 72 121	ELFERSHAUSEN, MARKT	BAD KISSINGEN	BAY	2 873	8731
01 0 54 026	ELISABETH-SOPHIEN-KOOG	NORDFRIESLAND	SCHH	36	2251
07 1 32 025	ELKENROTH	ALTENKIRCHEN (WESTERWALD)	RHPF	1 588	5241
07 1 34 023	ELLENBERG	BIRKENFELD	RHPF	63	6588
08 1 36 018	ELLENBERG	OSTALBKREIS	BAWU	1 430	7091
07 1 43 015	ELLENHAUSEN	WESTERWALDKREIS	RHPF	228	5418
07 1 35 025	ELLENZ-POLTERSDORF	COCHEM-ZELL	RHPF	832	5597
01 0 60 019	ELLERAU	SEGEBERG	SCHH	4 868	2086
01 0 56 013	ELLERBEK	PINNEBERG	SCHH	4 058	2087
01 0 58 046	ELLERDORF	RENDSBURG-ECKERNFOERDE	SCHH	368	2353
01 0 56 014	ELLERHOOP	PINNEBERG	SCHH	998	2201
07 1 40 035	ELLERN (HUNS RUECK)	RHEIN-HUNS RUECK-KREIS	RHPF	714	6548
07 3 32 013	ELLERSTADT	BAD DUECKHEIM	RHPF	2 039	6701
09 7 72 136	ELLGAU	AUGSBURG	BAY	824	8851
01 0 54 027	ELLHOEFT	NORDFRIESLAND	SCHH	152	2264
08 1 25 024	ELLHOFEN	HEILBRONN	BAWU	2 673	7101
09 5 77 125	ELLINGEN, STADT	WEISSENBURG-GUNZENHAUSEN	BAY	3 110	8836
01 0 59 023	ELLINGSTEDT	SCHLESWIG-FLENSBURG	SCHH	710	2381
07 2 33 021	ELLSCHIED	DAUN	RHPF	248	5569
08 1 36 019	ELLWANGEN (JAGST), STADT	OSTALBKREIS	BAWU	21 189	7090
07 1 34 024	ELLWEILER	BIRKENFELD	RHPF	292	6588
09 7 74 133	ELLZEE	GUENZBURG	BAY	1 029	8871
01 0 53 027	ELMENHORST	HERZOGTUM LAUENBURG	SCHH	1 026	2053
01 0 62 016	ELMENHORST	STORMARN	SCHH	1 856	2061
03 3 52 015	ELMLOHE	CUXHAVEN	NDSA	739	2852
01 0 56 015	ELMSHORN, STADT	PINNEBERG	SCHH	41 467	2200

SCHLUESSEL- NUMMER	GEMEINDE	KREIS	LAND	BEVOEL- KERUNG	POST- LEIT- ZAHL
07 3 32 014	ELMSTEIN	BAD DUERKHEIM	RHPF	2 741	6738
01 0 51 027	ELPERSBUETTEL	DITHMARSCHEN	SCHH	703	2221
05 3 62 016	ELSDORF	ERFTKREIS	NW	18 924	5013
03 3 57 013	ELSDORF	ROTENBURG (WUEMME)	NDSA	1 647	2730
01 0 58 047	ELSDORF-WESTERMUEHLEN	RENDSBURG-ECKERNFOERDE	SCHH	1 248	2371
09 2 73 163	ELSENDORF	KELHEIM	BAY	1 562	8301
09 6 76 121	ELSENFELD, MARKT	MILTENBERG	BAY	7 001	8751
03 4 61 004	ELSFLETH, STADT	WESERMARSCH	NDSA	8 109	2887
01 0 61 026	ELSKOP	STEINBURG	SCHH	150	2204
07 1 43 218	ELSOFF (WESTERWALD)	WESTERWALDKREIS	RHPF	908	5439
09 6 74 133	ELTMANN, STADT	HASSBERGE	BAY	4 892	8729
06 4 39 003	ELTVILLE AM RHEIN, STADT	RHEINGAU-TAUNUS-KREIS	HESS	15 503	6228
06 5 33 006	ELZ	LIMBURG-WEILBURG	HESS	6 821	6254
08 3 16 010	ELZACH, STADT	EMMENDINGEN	BAWU	6 414	7807
03 2 54 014	ELZE, STADT	HILDESHEIM	NDSA	9 380	3210
08 2 25 117	ELZTAL	NECKAR-ODENWALD-KREIS	BAWU	5 270	6957
07 3 36 021	ELZWEILER	KUSEL	RHPF	183	6799
03 3 55 016	EMBSEN	LUENEBURG	NDSA	1 947	2121
01 0 58 048	EMBUEHREN	RENDSBURG-ECKERNFOERDE	SCHH	211	2371
03 4 02 000	EMDEN, STADT	KREISFREIE STADT	NDSA	49 557	2970
08 4 25 035	EMERINGEN	ALB-DONAU-KREIS	BAWU	131	7940
06 4 25 036	EMERKINGEN	ALB-DONAU-KREIS	BAWU	629	7931
09 7 72 137	EMERSACKER	AUGSBURG	BAY	1 051	8901
01 0 58 049	EMKENDORF	RENDSBURG-ECKERNFOERDE	SCHH	1 313	2371
03 4 56 002	EMLICHHEIM	GRAFSCHAFT BENTHEIM	NDSA	5 936	4459
07 2 32 031	EMMELBAUM	BITBURG-PRUEM	RHPF	89	5529
01 0 54 166	EMMELSBUELL-HORSBUELL	NORDFRIESLAND	SCHH	1 080	2266
07 1 40 036	EMMELSHAUSEN	RHEIN-HUNS RUECK-KREIS	RHPF	3 662	5401
08 3 16 011	EMMENDINGEN, STADT	EMMENDINGEN	BAWU	25 111	7830
03 3 60 008	EMMENDORF	UELZEN	NDSA	804	3111
05 1 54 006	EMMERICH, STADT	KLEVE	NW	29 075	4240
09 1 75 136	EMMERING	EBERSBERG	BAY	1 206	8091
09 1 79 119	EMMERING	FUERSTENFELDBRUCK	BAY	5 743	8089
03 2 52 005	EMMERTHAL	HAMELN-PYRMONT	NDSA	10 811	3254
09 1 71 114	EMMERTING	ALTOETTING	BAY	3 132	8261
07 1 32 026	EMMERZHAUSEN	ALTENKIRCHEN (WESTERWALD)	RHPF	757	5241
08 3 27 057	EMMINGEN-LIPTINGEN	TUTTLINGEN	BAWU	3 317	7206
08 2 37 024	EMPFINGEN	FREUDENSTADT	BAWU	2 829	7246
03 4 54 010	EMSBUEREN	EMSLAND	NDSA	7 519	4446
05 5 66 008	EMSDETTEN, STADT	STEINFURT	NW	31 121	4407
09 5 75 121	EMSKIRCHEN, MARKT	NEUSTADT A.D.AISCH-BAD WINDSHEIM	BAY	4 858	8535
06 6 33 006	EMSTAL	KASSEL	HESS	6 393	3501
03 4 53 005	EMSTEK	CLOPPENBURG	NDSA	7 233	4593
03 3 61 004	EMTINGHAUSEN	VERDEN	NDSA	1 345	2819
09 4 72 133	EMTMANN'SBERG	BAYREUTH	BAY	949	8581
08 3 16 012	ENDINGEN, STADT	EMMENDINGEN	BAWU	7 081	7833
07 1 41 037	ENDLICHHOFEN	RHEIN-LAHN-KREIS	RHPF	147	5428
09 1 87 128	ENDORF I. OB. MARKT	ROSENHEIM	BAY	5 354	8207
03 4 56 003	ENGDEN	GRAFSCHAFT BENTHEIM	NDSA	408	4443

4 GEMEINDEN IN ALPHABETISCHER ORDNUNG MIT SCHLUESSELNUMMER, BEVOELKERUNG UND POSTLEITZAHL AM 31.12.1986

SCHLUESSEL- NUMMER	GEMEINDE	KREIS	LAND	BEVOEL- KERUNG	POST- LEIT- ZAHL
01 0 54 167	ENGE-SANDE	NORDFRIESLAND	SCHH	961	2262
01 0 61 027	ENGELBRECHTSCH WILDNIS	STEINBURG	SCHH	951	2208
03 2 51 016	ENGELN	DIEPHOLZ	NDSA	1 131	2814
09 1 89 115	ENGELSBERG	TRAUNSTEIN	BAY	1 876	8261
08 2 36 013	ENGELSBRAND	ENZKREIS	BAWU	3 892	7543
03 3 59 015	ENGELSCHOFF	STADE	NDSA	711	2161
05 3 74 008	ENGELSKIRCHEN	OBERBERGISCHER KREIS	NW	18 229	5250
07 3 39 016	ENGELSTADT	MAINZ-BINGEN	RHPF	515	6501
09 5 74 120	ENGELTHAL	NUERNBERGER LAND	BAY	1 113	8561
08 3 35 022	ENGEN, STADT	KONSTANZ	BAWU	8 667	7707
05 7 58 008	ENGER, STADT	HERFORD	NW	16 426	4904
08 4 15 089	ENGSTINGEN	REUTLINGEN	BAWU	4 390	7418
08 4 15 019	ENINGEN UNTER ACHALM	REUTLINGEN	BAWU	9 271	7412
07 3 35 004	ENKENBACH-ALSENBOEN	KAISERSLAUTERN	RHPF	6 603	6753
07 2 31 029	ENKIRCH	BERNKASTEL-WITTLICH	RHPF	1 727	5585
05 9 54 008	ENNEPETAL, STADT	ENNEPE-RUHR-KREIS	NW	33 744	5828
05 5 70 020	ENNIGERLOH, STADT	WARENDORF	NW	19 379	4722
07 2 35 019	ENSCH	TRIER-SAARBURG	RHPF	463	5559
09 3 71 120	ENSDORF	AMBERG-SULZBACH	BAY	1 847	8451
10 0 44 123	ENSDORF	SAARLOUIS	SAAR	6 901	6631
05 9 74 012	ENSE	SOEST	NW	9 657	4763
07 3 31 019	ENSHEIM	ALZEY-WORMS	RHPF	357	6508
07 1 43 219	ENSPEL	WESTERWALDKREIS	RHPF	269	5239
07 2 32 032	ENZEN	BITBURG-PRUEM	RHPF	33	5525
08 2 35 025	ENZKLOESTERLE	CALW	BAWU	1 327	7546
01 0 51 028	EPENWOERHOEN	DITHMARSCHEN	SCHH	621	2223
08 2 26 017	EPFENBACH	RHEIN-NECKAR-KREIS	BAWU	2 208	6921
08 3 25 015	EPFENDORF	ROTTWEIL	BAWU	3 090	7239
10 0 43 111	EPPELBOEN	NEUNKIRCHEN	SAAR	18 115	6686
08 2 26 018	EPPELHEIM	RHEIN-NECKAR-KREIS	BAWU	13 591	6904
07 3 31 020	EPPELSHEIM	ALZEY-WORMS	RHPF	950	6509
07 1 35 026	EPPEMBERG	COCHEM-ZELL	RHPF	187	5443
07 3 40 008	EPPENBRUNN	PIRMASENS	RHPF	1 691	6789
07 1 41 038	EPPENROD	RHEIN-LAHN-KREIS	RHPF	523	6251
09 2 72 116	EPPENSCHLAG	FREYUNG-GRAFENAU	BAY	794	8351
06 4 32 005	EPPERTSHAUSEN	DARMSTADT-DIEBURG	HESS	5 098	6116
08 1 25 026	EPPINGEN, STADT	HEILBRONN	BAWU	15 583	7519
09 7 78 134	EPPISHAUSEN	UNTERALLGAEU	BAY	1 746	8949
06 4 36 002	EPPSTEIN, STADT	MAIN-TAUNUS-KREIS	HESS	12 215	6239
08 4 25 039	ERBACH	ALB-DONAU-KREIS	BAWU	10 517	7904
07 1 40 037	ERBACH	RHEIN-HUNS RUECK-KREIS	RHPF	186	6542
06 4 37 006	ERBACH, KREISSTADT	ODENWALDKREIS	HESS	10 850	6120
09 3 77 116	ERBENDORF, STADT	TIRSCHENREUTH	BAY	4 725	8488
07 3 31 021	ERBES-BUEDESHEIM	ALZEY-WORMS	RHPF	930	6509
07 2 31 030	ERDEN	BERNKASTEL-WITTLICH	RHPF	421	5553
07 3 36 022	ERDES BACH	KUSEL	RHPF	551	6799
09 1 77 117	ERDING, STADT	ERDING	BAY	24 555	8058
08 1 18 014	ERDMANNHAUSEN	LUDWIGSBURG	BAWU	4 116	7141
09 1 74 118	ERDWEIG	DACHAU	BAY	4 066	8065

E

4 GEMEINDEN IN ALPHABETISCHER ORDNUNG MIT SCHLUESSELNUMMER, BEVOELKERUNG UND POSTLEITZAHL AM 31.12.1986

SCHLUESSEL- NUMMER	GEMEINDE	KREIS	LAND	BEVOEL- KERUNG	POST- LEIT- ZAHL
09 1 81 118	ERESING	LANDSBERG A. LECH	BAY	1 376	8911
01 0 59 024	ERFDE	SCHLESWIG-FLENSBURG	SCHH	1 863	2376
05 3 62 020	ERFTSTADT, STADT	ERFTKREIS	NW	45 010	5042
07 3 40 009	ERFWEILER	PIRMASENS	RHPF	1 171	6781
09 5 75 122	ERGERSHEIM	NEUSTADT A.D.AISCH-BAD WINDSHEIM	BAY	1 029	8531
07 1 41 039	ERGESHAUSEN	RHEIN-LAHN-KREIS	RHPF	92	5429
09 2 74 126	ERGOLDING, MARKT	LANDSHUT	BAY	9 084	8300
09 2 74 127	ERGOLDSBACH, MARKT	LANDSHUT	BAY	6 066	8305
09 1 83 116	ERHARTING	MUEHLDORF A. INN	BAY	839	8266
09 2 77 118	ERING	ROTTAL-INN	BAY	1 753	8399
08 4 35 013	ERISKIRCH	BODENSEEKREIS	BAWU	3 789	7991
05 3 70 004	ERKELENZ, STADT	HEINSBERG	NW	36 865	5140
08 1 16 018	ERKENBRECHTSWEILER	ESSLINGEN	BAWU	1 821	7311
03 1 58 012	ERKERODE	WOLFENBUETTEL	NDSA	891	3305
09 7 78 136	ERKHEIM, MARKT	UNTERALLGAEU	BAY	2 458	8941
05 1 58 004	ERKRATH, STADT	METTMANN	NW	45 204	4006
09 6 79 128	ERLABRUNN	WUERZBURG	BAY	1 328	8702
05 5 62 000	ERLANGEN, STADT	KREISFREIE STADT	BAY	100 200	8520
09 1 71 115	ERLBACH	ALTOETTING	BAY	1 143	8261
08 1 25 027	ERLENBACH	HEILBRONN	BAWU	3 745	7101
09 6 76 122	ERLENBACH A. MAIN, STADT	MILTENBERG	BAY	7 664	8765
09 6 77 125	ERLENBACH B. MARKTHEIDENFELD	MAIN-SPESSART	BAY	2 056	8771
07 3 40 010	ERLENBACH BEI DAHN	PIRMASENS	RHPF	331	6749
07 3 34 004	ERLENBACH BEI KANDEL	GERMERSHEIM	RHPF	622	6741
08 4 26 043	ERLENMOOS	BIBERACH	BAWU	1 334	7955
06 4 35 007	ERLENSEE	MAIN-KINZIG-KREIS	HESS	11 181	6455
08 1 18 015	ERLIGHEIM	LUDWIGSBURG	BAWU	1 946	7121
05 9 70 012	ERNOTEBRUECK	SIEGEN-WITTGENSTEIN	NW	7 655	5927
09 1 86 116	ERNSGADEN	PFaffenhofen A. D. ILM	BAY	1 120	8071
07 1 35 027	ERNST	COCHEM-ZELL	RHPF	617	5591
07 2 32 033	ERNZEN	BITBURG-PRUEM	RHPF	464	5521
08 4 26 044	EROLZHEIM	BIBERACH	BAWU	2 145	7951
07 1 38 019	ERPEL	NEUWIED	RHPF	2 276	5465
07 3 32 015	ERPOLZHEIM	BAD DUECKHEIM	RHPF	1 097	6701
07 1 32 027	ERSFELD	ALTENKIRCHEN (WESTERWALD)	RHPF	59	5231
08 4 26 045	ERTINGEN	BIBERACH	BAWU	4 101	7943
05 9 74 016	ERWITTE, STADT	SOEST	NW	12 998	4782
07 3 35 005	ERZENHAUSEN	KAISERSLAUTERN	RHPF	543	6751
06 4 32 006	ERZHAUSEN	DARMSTADT-DIEBURG	HESS	6 261	6106
07 2 31 031	ESCH	BERNKASTEL-WITTLICH	RHPF	437	5561
07 2 33 022	ESCH	DAUN	RHPF	477	5531
08 1 36 020	ESCHACH	OSTALBKREIS	BAWU	1 393	7071
09 6 76 123	ESCHAU, MARKT	MILTENBERG	BAY	3 896	8751
08 3 15 033	ESCHBACH	BREISGAU-HOCHSCHWARZWALD	BAWU	1 813	7849
07 1 41 040	ESCHBACH	RHEIN-LAHN-KREIS	RHPF	231	5429
07 3 37 022	ESCHBACH	SUEDLICHE WEINSTRASSE	RHPF	569	6741
06 4 36 003	ESCHBORN, STADT	MAIN-TAUNUS-KREIS	HESS	17 815	6236
08 3 25 071	ESCHBRONN	ROTTWEIL	BAWU	1 877	7211
03 4 56 004	ESCHE	GRAFSHAFT BENTHEIM	NDSA	510	4458

4 GEMEINDEN IN ALPHABETISCHER ORDNUNG MIT SCHLUESSELNUMMER, BEVOELKERUNG UND POSTLEITZAHL AM 31.12.1986

SCHLUESSEL- NUMMER	GEMEINDE	KREIS	LAND	BEVOEL- KERUNG	POST- LEIT- ZAHL
01 0 53 028	ESCHEBURG	HERZOGTUM LAUENBURG	SCHH	1 678	2050
03 3 51 009	ESCHEDE	CELLE	NDSA	3 556	3106
08 2 26 020	ESCHELBRONN	RHEIN-NECKAR-KREIS	BAWU	2 270	6925
08 1 17 020	ESCHENBACH	GOEPPINGEN	BAWU	1 717	7321
09 3 74 117	ESCHENBACH I. D. OPF., STADT	NEUSTADT A. D. WALDNAAB	BAY	3 884	8489
06 5 32 009	ESCHENBURG	LAHN-DILL-KREIS	HESS	9 485	6345
09 1 80 114	ESCHENLOHE	GARMISCH-PARTENKIRCHEN	BAY	1 368	8116
03 2 55 013	ESCHERSHAUSEN, STADT	HOLZMINDEN	NDSA	4 063	3456
07 2 32 220	ESCHFELD	BITBURG-PRUEM	RHPF	189	5541
09 3 72 124	ESCHLKAM, MARKT	CHAM	BAY	3 219	8491
06 6 36 003	ESCHWEGE, KREISSTADT	WERRA-MEISSNER-KREIS	HESS	22 893	3440
05 3 54 012	ESCHWEILER, STADT	AACHEN	NW	53 082	5180
03 4 62 003	ESENS, STADT	WITTMUND	NDSA	6 059	2943
01 0 59 109	ESGRUS	SCHLESWIG-FLENSBURG	SCHH	947	2341
09 3 74 118	ESLARN, MARKT	NEUSTADT A. D. WALDNAAB	BAY	2 951	8481
05 9 58 016	ESLOHE (SAUERLAND)	HOCHSAUERLANDKREIS	NW	8 272	5779
05 7 70 008	ESPELKAMP, STADT	MINDEN-LUEBBECKE	NW	21 725	4992
06 6 33 007	ESPENAU	KASSEL	HESS	4 778	3501
03 3 58 007	ESSEL	SOLTAU-FALLINGBOSTEL	NDSA	781	3031
09 6 77 126	ESSELBACH	MAIN-SPESSART	BAY	1 720	8771
07 3 31 022	ESSELBORN	ALZEY-WORMS	RHPF	260	6509
03 4 53 006	ESSEN (OLDENBURG)	CLOPPENBURG	NDSA	6 614	4572
05 1 13 000	ESSEN, STADT	KREISFREIE STADT	NW	615 421	4300
09 2 74 128	ESSENBACH	LANDSHUT	BAY	7 703	8307
07 3 39 017	ESSENHEIM	MAINZ-BINGEN	RHPF	2 130	6501
09 2 73 121	ESSING, MARKT	KELHEIM	BAY	927	8421
08 1 36 021	ESSINGEN	OSTALBKREIS	BAWU	5 120	7087
07 3 37 023	ESSINGEN	SUEDLICHE WEINSTRASSE	RHPF	1 809	6741
07 2 32 034	ESSLINGEN	BITBURG-PRUEM	RHPF	65	5521
08 1 16 019	ESSLINGEN AM NECKAR, STADT	ESSLINGEN	BAWU	86 886	7300
07 3 36 023	ESSWEILER	KUSEL	RHPF	540	6759
09 6 79 130	ESTENFELD	WUERZBURG	BAY	4 411	8702
03 4 54 011	ESTERWEGEN	EMSLAND	NDSA	3 519	2993
07 3 32 016	ESTHAL	BAD DUERKHEIM	RHPF	1 511	6731
03 2 56 006	ESTORF	NIENBURG (WESER)	NDSA	1 622	3071
03 3 59 016	ESTORF	STADE	NDSA	1 287	2161
07 2 31 032	ETGERT	BERNKASTEL-WITTLICH	RHPF	72	5509
07 3 36 024	ETSCHBERG	KUSEL	RHPF	659	6799
09 1 80 115	ETTAL	GARMISCH-PARTENKIRCHEN	BAY	990	8107
07 2 32 035	ETTELDORF	BITBURG-PRUEM	RHPF	26	5524
08 3 17 026	ETTENHEIM, STADT	ORTENAUKREIS	BAWU	9 148	7637
09 5 77 127	ETTENSTATT	WEISSENBURG-GUNZENHAUSEN	BAY	758	8831
07 1 43 220	ETTINGHAUSEN	WESTERWALDKREIS	RHPF	205	5419
08 2 15 017	ETTLINGEN, STADT	KARLSRUHE	BAWU	37 081	7505
07 1 37 025	ETTRINGEN	MAYEN-KOBLENZ	RHPF	2 251	5441
09 7 78 137	ETTRINGEN	UNTERALLGAEU	BAY	2 954	8939
07 1 32 028	ETZBACH	ALTENKIRCHEN (WESTERWALD)	RHPF	903	5249
09 3 71 140	ETZELWANG	AMBERG-SULZBACH	BAY	1 376	8459
09 3 74 119	ETZENRICHT	NEUSTADT A. D. WALDNAAB	BAY	1 548	8481

SCHLUESSEL- NUMMER	GEMEINDE	KREIS	LAND	BEVOEL- KERUNG	POST- LEIT- ZAHL
09 6 78 128	EUERBACH	SCHWEINFURT	BAY	2 594	8721
09 6 72 122	EUERDORF, MARKT	BAD KISSINGEN	BAY	1 556	8737
07 1 32 029	EULENBERG	ALTENKIRCHEN (WESTERWALD)	RHPF	56	5231
07 3 35 006	EULENBIS	KAISERSLAUTERN	RHPF	446	6751
07 1 35 028	EULGEM	COCHEM-ZELL	RHPF	87	5441
09 7 71 129	EURASBURG	AICHACH-FRIEDBERG	BAY	1 207	8901
09 1 73 123	EURASBURG	BAD TOELZ-WOLFRATSHAUSEN	BAY	2 954	8196
07 2 32 221	EUSCHEID	BITBURG-PRUEM	RHPF	116	5541
05 3 66 016	EUSKIRCHEN, STADT	EUSKIRCHEN	NW	45 676	5350
09 6 77 127	EUSSENHEIM	MAIN-SPESSART	BAY	3 054	8785
07 3 37 024	EUSSERTHAL	SUEDLICHE WEINSTRASSE	RHPF	869	6741
01 0 55 012	EUTIN, STADT	OSTHOLSTEIN	SCHH	16 424	2420
08 2 37 027	EUTINGEN IM GAEU	FREUDENSTADT	BAWU	4 064	7241
03 2 54 015	EVERODE	HILDESHEIM	NDSA	513	3221
03 4 62 004	EVERSMEER	WITTMUND	NDSA	817	2989
05 5 70 024	EVERSWINKEL	WARENDORF	NW	7 522	4416
03 1 58 013	EVESSEN	WOLFENBUETTEL	NDSA	1 159	3305
07 1 43 221	EWIGHAUSEN	WESTERWALDKREIS	RHPF	136	5419
05 7 66 028	EXTERTAL	LIPPE	NW	12 119	4923
03 2 51 017	EYDELSTEDT	DIEPHOLZ	NDSA	2 224	2847
03 3 53 010	EYENDORF	HARBURG	NDSA	949	2125
03 2 56 007	EYSTRUP	NIEBURG (WESER)	NDSA	2 585	2813
F					
07 1 41 041	FACHBACH	RHEIN-LAHN-KREIS	RHPF	1 293	5426
01 0 59 026	FAHRDORF	SCHLESWIG-FLensburg	SCHH	2 006	2386
01 0 57 018	FAHREN	PLOEN	SCHH	144	2316
08 2 25 024	FAHRENBACH	NECKAR-ODENWALD-KREIS	BAWU	2 511	6951
01 0 60 020	FAHRENKRUG	SEGEBERG	SCHH	1 339	2360
09 1 76 123	FAHRENZHAUSEN	FREISING	BAY	3 323	8049
07 1 35 029	FAID	COCHEM-ZELL	RHPF	937	5591
09 2 77 119	FALKENBERG	ROTTAL-INN	BAY	3 388	8335
09 3 77 117	FALKENBERG, MARKT	TIRSCHENREUTH	BAY	879	8591
09 2 78 120	FALKENFELS	STRAUBING-BOGEN	BAY	676	8441
07 3 33 020	FALKENSTEIN	DONNERSBERGKREIS	RHPF	186	6761
09 3 72 125	FALKENSTEIN, MARKT	CHAM	BAY	2 894	8411
03 3 58 008	FALLINGBOSTEL, STADT	SOLTAU-FALLINGBOSTEL	NDSA	10 424	3032
09 1 80 116	FARCHANT	GARMISCH-PARTENKIRCHEN	BAY	3 366	8105
01 0 57 090	FARGAU-PRATJAU	PLOEN	SCHH	667	2317
07 2 35 021	FARSCHWEILER	TRIER-SAARBURG	RHPF	683	5501
03 3 57 014	FARVEN	ROTENBURG (WUEMME)	NDSA	687	2743
03 3 51 010	FASSBERG	CELLE	NDSA	6 371	3105
09 6 76 124	FAULBACH	MILTENBERG	BAY	2 445	6981
01 0 51 030	FEDDERINGEN	DITHMARSCHEN	SCHH	247	2246
07 1 43 222	FEHL-RITZHAUSEN	WESTERWALDKREIS	RHPF	704	5439
09 1 71 116	FEICHTEN A. D. ALZ	ALTOETTING	BAY	914	8261
07 1 33 030	FEILBINGERT	BAD KREUZNACH	RHPF	1 452	6767
09 4 75 123	FEILITZSCH	HOF	BAY	2 258	8671
07 2 32 036	FEILSDORF	BITBURG-PRUEM	RHPF	33	5521

4 GEMEINDEN IN ALPHABETISCHER ORDNUNG MIT SCHLUESSELNUMMER, BEVOELKERUNG UND POSTLEITZAHL AM 31.12.1986

SCHLUESSEL- NUMMER	GEMEINDE	KREIS	LAND	BEVOEL- KERUNG	POST- LEIT- ZAHL
09 1 88 118	FELDAFING	STARNBERG	BAY	4 873	8133
06 5 35 003	FELDATAI	VOGELSBERGKREIS	HESS	3 068	6324
08 3 15 037	FELDBERG (SCHWARZWALD)	BREISGAU-HOCHSCHWARZWALD	BAWU	1 969	7828
01 0 58 050	FELDE	RENSBURG-ECKERNFOERDE	SCHH	1 788	2301
01 0 62 093	FELDHORST	STORMARN	SCHH	426	2067
09 1 84 118	FELDKIRCHEN	MUENCHEN	BAY	3 699	8016
09 2 78 121	FELDKIRCHEN	STRAUBING-BOGEN	BAY	1 973	8441
09 1 87 130	FELDKIRCHEN-WESTERHAM	ROSENHEIM	BAY	8 146	8152
07 2 35 022	FELL	TRIER-SAARBURG	RHPF	2 081	5559
08 1 19 020	FELLBACH, STADT	REMS-MURR-KREIS	BAWU	39 819	7012
09 6 77 128	FELLEN	MAIN-SPESSART	BAY	912	8781
09 7 78 139	FELLHEIM	UNTERALLGAEU	BAY	775	8941
01 0 58 051	FELM	RENSBURG-ECKERNFOERDE	SCHH	963	2301
06 6 34 003	FELSBERG, STADT	SCHWALM-EDER-KREIS	HESS	11 200	3582
07 1 32 030	FENSDORF	ALTENKIRCHEN (WESTERWALD)	RHPF	394	5249
09 3 76 125	FENSTERBACH	SCHWANDORF	BAY	2 127	8451
06 5 31 004	FERNWALD	GIESSEN	HESS	6 106	6301
07 2 32 037	FERSCHWEILER	BITBURG-PRUEM	RHPF	889	5521
09 5 74 123	FEUCHT, MARKT	NUERNBERGER LAND	BAY	11 861	8501
09 5 71 145	FEUCHTWANGEN, STADT	ANSBACH	BAY	10 371	8805
07 2 32 222	FEUERSCHIED	BITBURG-PRUEM	RHPF	309	5541
07 2 33 022	FEUSDORF	DAUN	RHPF	565	5502
09 4 72 138	FICHTELBERG	BAYREUTH	BAY	2 154	8591
08 1 27 102	FICHTENAU	SCHWABISCH HALL	BAWU	4 688	7188
08 1 27 023	FICHTENBERG	SCHWABISCH HALL	BAWU	2 444	7165
01 0 57 020	FIEFBERGEN	PLOEN	SCHH	334	2306
07 1 32 031	FIERSBACH	ALTENKIRCHEN (WESTERWALD)	RHPF	166	5231
08 1 16 077	FILDERSTADT, STADT	ESSLINGEN	BAWU	37 355	7024
07 1 41 042	FILSEN	RHEIN-LAHN-KREIS	RHPF	463	5424
03 4 57 008	FILSUM	LEER	NDSA	1 773	2951
07 1 35 030	FILZ	COCHEM-ZELL	RHPF	71	5441
07 3 33 021	FINKENBACH-GERSWEILER	DONNERSBERGKREIS	RHPF	381	6761
05 9 66 012	FINNENTROP	OLPE	NW	16 241	5950
09 1 81 120	FINNING	LANDSBERG A. LECH	BAY	1 128	8911
09 7 73 150	FINNINGEN	DILLINGEN A. D. DONAU	BAY	1 412	8881
09 1 77 118	FINSING	ERDING	BAY	2 558	8059
03 3 57 015	FINTEL	ROTENBURG (WUEMME)	NDSA	1 986	2721
03 4 57 009	FIRREL	LEER	NDSA	697	2951
07 2 35 025	FISCH	TRIER-SAARBURG	RHPF	226	5510
09 7 72 141	FISCHACH, MARKT	AUGSBURG	BAY	3 838	8935
07 1 34 025	FISCHBACH	BIRKENFELD	RHPF	994	6580
07 3 35 007	FISCHBACH	KAISERSLAUTERN	RHPF	736	6751
07 3 40 011	FISCHBACH BEI DAHN	PIRMASENS	RHPF	1 465	6781
07 2 32 038	FISCHBACH-OBERRADEN	BITBURG-PRUEM	RHPF	57	5529
09 1 82 114	FISCHBACHAU	MIESBACH	BAY	4 678	8165
06 4 32 007	FISCHBACHTAL	DARMSTADT-DIEBURG	HESS	2 260	6101
09 7 80 121	FISCHEN I. ALLGAEU	OBERALLGAEU	BAY	2 742	8975
08 3 17 029	FISCHERBACH	ORTENAU-KREIS	BAWU	1 540	7612
08 3 36 024	FISCHINGEN	LOERRACH	BAWU	545	7851

SCHLUESSEL- NUMMER	GEMEINDE	KREIS	LAND	BEVOEL- KERUNG	POST- LEIT- ZAHL
01 0 61 028	FITZBEK	STEINBURG	SCHH	344	2211
01 0 53 029	FITZEN	HERZOGTUM LAUENBURG	SCHH	221	2059
09 5 71 146	FLACHSLANDEN, MARKT	ANSBACH	BAY	2 183	8802
07 1 41 043	FLACHT	RHEIN-LAHN-KREIS	RHPF	969	6251
09 6 73 123	FLADUNGEN, STADT	RHOEN-GRABFELD	BAY	2 483	8741
07 1 32 032	FLAMMERSFELD	ALTENKIRCHEN (WESTERWALD)	RHPF	673	5232
01 0 58 052	FLECKEBY	RENSBURG-ECKERNFOERDE	SCHH	1 453	2334
08 1 25 030	FLEIN	HEILBRONN	BAWU	5 368	7101
08 4 36 032	FLEISCHWANGEN	RAVENSBURG	BAWU	409	7961
07 3 37 025	FLEMLINGEN	SUEDLICHE WEINSTRASSE	RHPF	362	6741
01 0 01 000	FLENSBURG, STADT	KREISFREIE STADT	SCHH	85 714	2390
07 2 32 223	FLERINGEN	BITBURG-PRUEM	RHPF	342	5546
06 6 31 008	FLIEDEN	FULDA	HESS	7 684	6403
07 2 32 039	FLIESSEM	BITBURG-PRUEM	RHPF	538	5521
01 0 58 053	FLINTBEK	RENSBURG-ECKERNFOERDE	SCHH	6 516	2302
09 1 87 131	FLINTSBACH A. INN	ROSENHEIM	BAY	2 183	8201
03 3 52 016	FLOEGELN	CUXHAVEN	NDSA	685	2852
06 4 35 008	FLOERSBACHTAL	MAIN-KINZIG-KREIS	HESS	2 347	6487
06 4 36 004	FLOERSHEIM AM MAIN, STADT	MAIN-TAUNUS-KREIS	HESS	16 231	6093
07 3 31 023	FLOERSHEIM-DALSHEIM	ALZEY-WORMS	RHPF	2 291	6523
03 1 58 014	FLOETHE	WOLFENBUETTEL	NDSA	1 018	3344
07 3 31 024	FLOMBORN	ALZEY-WORMS	RHPF	733	6509
07 3 31 025	FLONHEIM	ALZEY-WORMS	RHPF	2 015	6509
06 4 40 007	FLORSTADT	WETTERAUKREIS	HESS	7 926	6364
09 3 74 121	FLOSS, MARKT	NEUSTADT A. D. WALDNAAB	BAY	3 479	8485
09 3 74 122	FLOSSENBUERG	NEUSTADT A. D. WALDNAAB	BAY	1 827	8481
08 3 25 070	FLUORN-WINZELN	ROTTWEIL	BAWU	2 911	7239
07 2 31 033	FLUSSBACH	BERNKASTEL-WITTLICH	RHPF	359	5560
07 1 32 033	FLUTERSCHEN	ALTENKIRCHEN (WESTERWALD)	RHPF	639	5231
01 0 58 054	FOCKBEK	RENSBURG-ECKERNFOERDE	SCHH	5 114	2374
07 3 36 025	FOECKELBERG	KUSEL	RHPF	371	6791
01 0 60 021	FOEHRDEN-BARL	SEGEBERG	SCHH	200	2218
07 2 35 026	FOEHREN	TRIER-SAARBURG	RHPF	2 485	5559
07 1 34 026	FOHREN-LINDEN	BIRKENFELD	RHPF	290	6589
08 2 16 013	FORBACH	RASTATT	BAWU	5 735	7564
08 3 16 013	FORCHHEIM	EMMENDINGEN	BAWU	983	7831
09 4 74 126	FORCHHEIM, STADT	FORCHHEIM	BAY	28 808	8550
08 1 26 028	FORCHTENBERG, STADT	HOHENLOHEKREIS	BAWU	3 843	7119
09 7 79 146	FORHEIM	DONAU-RIES	BAY	553	8661
07 1 32 034	FORST	ALTENKIRCHEN (WESTERWALD)	RHPF	588	5248
08 2 15 021	FORST	KARLSRUHE	BAWU	6 152	7529
07 1 35 031	FORST (EIFEL)	COCHEM-ZELL	RHPF	373	5441
07 1 35 032	FORST (HUNS RUECK)	COCHEM-ZELL	RHPF	40	5581
07 3 32 017	FORST AN DER WEINSTRASSE	BAD DUERCKHEIM	RHPF	664	6701
09 1 77 119	FORSTERN	ERDING	BAY	2 060	8011
09 1 75 118	FORSTINNING	EBERSBERG	BAY	2 666	8011
07 1 32 035	FORSTMEHREN	ALTENKIRCHEN (WESTERWALD)	RHPF	125	5231
06 4 37 007	FRAENKISCH-CRUMBACH	ODENWALDKREIS	HESS	2 953	6101
07 3 31 026	FRAMERSHEIM	ALZEY-WORMS	RHPF	1 279	6509

4 GEMEINDEN IN ALPHABETISCHER ORDNUNG MIT SCHLUESSELNUMMER, BEVOELKERUNG UND POSTLEITZAHL AM 31.12.1986

SCHLUESSEL- NUMMER	GEMEINDE	KREIS	LAND	BEVOEL- KERUNG	POST- LEIT- ZAHL
09 6 77 129	FRAMMERSBACH, MARKT	MAIN-SPESSART	BAY	4 626	8773
07 3 35 009	FRANKELBACH	KAISERSLAUTERN	RHPF	311	6751
06 6 35 010	FRANKENAU, STADT	WALDECK-FRANKENBERG	HESS	3 109	3559
06 6 35 011	FRANKENBERG (EDER), STADT	WALDECK-FRANKENBERG	HESS	16 687	3558
07 3 32 018	FRANKENECK	BAD DUERKHEIM	RHPF	927	6731
03 3 58 009	FRANKENFELD	SOLTAU-FALLINGBOSTEL	NDSA	503	2818
08 1 27 103	FRANKENHARDT	SCHWAEBISCH HALL	BAWU	3 914	7189
07 3 35 010	FRANKENSTEIN	KAISERSLAUTERN	RHPF	1 067	6731
07 3 11 000	FRANKENTHAL (PFALZ), STADT	KREISFREIE STADT	RHPF	44 269	6710
09 6 78 130	FRANKENWINHEIM	SCHWEINFURT	BAY	837	8723
06 4 12 000	FRANKFURT AM MAIN, STADT	KREISFREIE STADT	HESS	592 411	6000
07 3 37 026	FRANKWEILER	SUEDLICHE WEINSTRASSE	RHPF	941	6741
07 2 35 027	FRANZENHEIM	TRIER-SAARBURG	RHPF	378	5501
09 1 87 132	FRASDORF	ROSENHEIM	BAY	2 445	8201
09 2 76 121	FRAUENAU	REGEN	BAY	3 017	8377
07 1 34 027	FRAUENBERG	BIRKENFELD	RHPF	492	6581
09 1 75 119	FRAUENNEUHARTING	EBERSBERG	BAY	1 121	8091
09 1 77 120	FRAUNBERG	ERDING	BAY	2 551	8059
05 3 62 024	FRECHEN, STADT	ERFTKREIS	NW	42 327	5020
07 3 34 005	FRECKENFELD	GERMERSHEIM	RHPF	1 364	6749
01 0 53 030	FREDEBURG	HERZOGTUM LAUENBURG	SCHH	39	2418
03 2 54 016	FREDEN (LEINE)	HILDESHEIM	NDSA	3 392	3222
03 3 59 017	FREDENBECK	STADE	NDSA	4 144	2161
01 0 60 022	FREDESODORF	SEGEBERG	SCHH	236	2361
07 1 33 031	FREI-LAUBERSHEIM	BAD KREUZNACH	RHPF	941	6551
08 3 16 054	FREIAMT	EMMENDINGEN	BAWU	3 836	7838
08 1 18 078	FREIBERG AM NECKAR, STADT	LUDWIGSBURG	BAWU	13 770	7149
03 3 59 018	FREIBURG (ELBE), FLECKEN	STADE	NDSA	2 110	2163
08 3 11 000	FREIBURG IM BREISGAU, STADT	STADTKREIS	BAWU	186 156	7800
06 5 35 004	FREIENSTEINAU	VOGELSBERGKREIS	HESS	3 107	6494
01 0 59 182	FREIENWILL	SCHLESWIG-FLENSBURG	SCHH	1 198	2391
06 4 35 009	FREIGERICHT	MAIN-KINZIG-KREIS	HESS	12 590	6463
09 3 71 121	FREIHUNG, MARKT	AMBERG-SULZBACH	BAY	3 249	8451
09 1 72 118	FREIASSING, STADT	BERCHTESGADENER LAND	BAY	13 366	8228
07 1 43 018	FREILINGEN	WESTERWALDKREIS	RHPF	575	5419
07 3 31 027	FREIMERSHEIM	ALZEY-WORMS	RHPF	433	6509
07 3 37 027	FREIMERSHEIM (PFALZ)	SUEDLICHE WEINSTRASSE	RHPF	741	6731
07 3 32 019	FREINSHEIM, STADT	BAD DUERKHEIM	RHPF	3 874	6713
07 1 43 019	FREIRACHDORF	WESTERWALDKREIS	RHPF	545	5419
07 3 34 006	FRFISBACH	GERMERSHEIM	RHPF	764	6721
10 0 46 111	FREISEN	SANKT WENDEL	SAAR	8 012	6699
09 1 78 124	FREISING, STADT	FREISING	BAY	36 209	8050
03 2 51 018	FREISTATT	DIEPHOLZ	NDSA	1 582	2839
03 1 54 005	FRELLSTEDT	HELMSTEDT	NDSA	1 118	3334
03 3 52 017	FRELSODORF	CUXHAVEN	NDSA	673	2855
09 7 79 147	FREMDINGEN	DONAU-RIES	BAY	2 083	8864
09 4 71 131	FRENSDORF	BAMBERG	BAY	3 520	8602
03 4 54 012	FREREN, STADT	EMSLAND	NDSA	3 980	4452
03 4 54 013	FRESENBURG	EMSLAND	NDSA	789	4474

SCHLUESSEL- NUMMER	GEMEINDE	KREIS	LAND	BEVOEL- KERUNG	POST- LEIT- ZAHL
01 0 54 032	FRESEDELF	NORDFRIESLAND	SCHH	75	2251
01 0 51 032	FRESTEDT	DITHMARSCHEN	SCHH	353	2227
07 3 31 028	FRETENHEIM	ALZEY-WORMS	RHPF	126	6521
09 3 71 122	FREUDENBERG	AMBERG-SULZBACH	BAY	3 423	8451
08 1 28 039	FREUDENBERG, STADT	MAIN-TAUBER-KREIS	BAWU	3 656	6982
05 9 70 016	FREUDENBERG, STADT	SIEGEN-WITTGENSTEIN	NW	16 150	5905
07 2 35 028	FREUDENBURG	TRIER-SAARBURG	RHPF	1 456	5514
08 2 37 028	FREUDENSTADT, STADT	FREUDENSTADT	BAWU	20 058	7250
08 1 18 016	FREUDENTAL	LUDWIGSBURG	BAWU	2 145	7121
09 3 73 126	FREYSTADT, STADT	NEUMARKT I. D. OPF.	BAY	6 215	8437
09 2 72 118	FREYUNG, STADT	FREYUNG-GRAFENAU	BAY	6 924	8393
08 1 16 020	FRICKENHAUSEN	ESSLINGEN	BAWU	8 608	7443
09 6 79 131	FRICKENHAUSEN A. MAIN, MARKT	WUERZBURG	BAY	1 215	8701
06 4 35 015	FRICKINGEN	BODENSEEKREIS	BAWU	2 354	7771
08 3 27 016	FRIDINGEN AN DER DONAU, STADT	TUTTLINGEN	BAWU	2 932	7203
09 1 89 118	FRIDOLFING	TRAUNSTEIN	BAY	3 354	8229
06 4 40 008	FRIEDBERG (HESSEN), KREISSTADT	WETTERAUKREIS	HESS	23 901	6360
09 7 71 130	FRIEDBERG, STADT	AICHACH-FRIEDBERG	BAY	25 562	8904
03 4 62 005	FRIEDEBURG	WITTMUND	NDSA	9 544	2947
07 3 32 020	FRIEDELSCHEIM	BAD DUECKHEIM	RHPF	1 399	6701
09 3 77 118	FRIEDENFELS	TIRSCHENREUTH	BAY	1 478	8591
06 3 15 039	FRIEDENWEILER	BREISGAU-HOCHSCHWARZWALD	BAWU	1 613	7829
07 1 32 036	FRIEDEWALD	ALTENKIRCHEN (WESTERWALD)	RHPF	1 040	5241
06 6 32 006	FRIEDEWALD	HERSFELD-ROTENBURG	HESS	2 339	6431
03 1 52 009	FRIEDLAND	GOETTINGEN	NDSA	7 435	3403
01 0 54 034	FRIEDRICH-WILHELM-LUEBKE-KOOG	NORDFRIESLAND	SCHH	216	2266
06 4 34 002	FRIEDRICHSDOEF, STADT	HOCHTAUNUSKREIS	HESS	24 098	6382
01 0 51 033	FRIEDRICHSGABEKOOG	DITHMARSCHEN	SCHH	85	2244
01 0 58 055	FRIEDRICHSGRABEN	RENSBURG-ECKERNFOERDE	SCHH	54	2371
08 4 35 016	FRIEDRICHSHAFFEN, STADT	BODENSEEKREIS	BAWU	52 064	7990
01 0 58 056	FRIEDRICHSHOLM	RENSBURG-ECKERNFOERDE	SCHH	385	2371
01 0 51 034	FRIEDRICHSKOOG	DITHMARSCHEN	SCHH	3 000	2228
01 0 54 033	FRIEDRICHSSTADT, STADT	NORDFRIESLAND	SCHH	2 562	2254
10 0 41 511	FRIEDRICHSSTHAL, STADT	STADTVERBAND SAARBRUECKEN	SAAR	12 388	6605
06 6 34 004	FRIELENDOEF	SCHWALM-EDER-KREIS	HESS	7 165	3579
07 1 32 037	FRIESENHAGEN	ALTENKIRCHEN (WESTERWALD)	RHPF	1 670	5221
07 3 39 018	FRIESENHEIM	MAINZ-BINGEN	RHPF	390	6501
08 3 17 031	FRIESENHEIM	ORTENAU-KREIS	BAWU	10 154	7632
09 7 77 128	FRIESENRIED	OSTALLGAEU	BAY	1 364	8951
03 4 53 007	FRIESOYTHE, STADT	CLOPPENBURG	NDSA	16 056	2908
08 2 36 019	FRIOLZHEIM	ENZKREIS	BAWU	3 091	7259
08 3 27 017	FRITTLINGEN	TUTTLINGEN	BAWU	1 695	7211
06 6 34 005	FRITZLAR, STADT	SCHWALM-EDER-KREIS	HESS	15 436	3580
08 3 36 025	FROEHND	LOERRACH	BAWU	433	7869
05 9 78 012	FROENDENBERG, STADT	UNNA	NW	20 113	5758
07 3 36 027	FROHNHOFEN	KUSEL	RHPF	461	6791
06 5 34 009	FRONHAUSEN	MARBURG-BIEDENKOPF	HESS	3 664	3555
07 1 40 039	FRONHOFEN	RHEIN-HUNSRUECK-KREIS	RHPF	150	6541
06 4 36 096	FRONREUTE	RAVENSBURG	BAWU	3 437	7981

SCHLUESSEL- NUMMER	GEMEINDE	KREIS	LAND	BEVOEL- KERUNG	POST- LEIT- ZAHL
09 2 79 115	FRONTENHAUSEN, MARKT	DINGOLFING-LANDAU	BAY	3 092	8316
07 1 41 044	FRUECHT	RHEIN-LAHN-KREIS	RHPF	564	5421
07 1 31 022	FUCHSHOFEN	AHRWEILER	RHPF	102	5489
09 3 77 119	FUCHSMUEHL, MARKT	TIRSCHENREUTH	BAY	1 867	8591
09 6 72 124	FUCHSSTADT	BAD KISSINGEN	BAY	1 446	8731
09 1 81 121	FUCHSTAL	LANDSBERG A. LECH	BAY	2 605	8915
09 7 79 148	FUENFSTETTEN	DONAU-RIES	BAY	1 303	8851
07 1 33 032	FUERFELD	BAD KREUZNACH	RHPF	1 558	6551
03 4 59 017	FUERSTENAU, STADT	OSNABRUECK	NDSA	7 906	4557
03 2 55 014	FUERSTENBERG	HOLZMINDEN	NDSA	1 298	3476
09 2 72 119	FUERSTENECK	FREYUNG-GRAFENAU	BAY	749	8391
09 1 79 121	FUERSTENFELDBRUCK, STADT	FUERSTENFELDBRUCK	BAY	31 458	8080
09 2 75 121	FUERSTENSTEIN	PASSAU	BAY	3 202	8359
09 2 75 122	FUERSTENZELL, MARKT	PASSAU	BAY	6 646	8399
06 4 31 007	FUERTH	BERGSTRASSE	HESS	9 486	6149
09 5 63 000	FUERTH, STADT	KREISFREIE STADT	BAY	98 203	8510
07 1 32 038	FUERTHEN	ALTENKIRCHEN (WESTERWALD)	RHPF	1 082	5249
09 7 77 129	FUESSEN, STADT	OSTALLGAEU	BAY	12 560	8958
01 0 60 023	FUHLENDORF	SEGEBERG	SCHH	361	2351
01 0 53 031	FUHLLENHAGEN	HERZOGTUM LAUENBURG	SCHH	287	2053
06 6 31 009	FULDA, STADT	FULDA	HESS	54 131	6400
06 6 33 006	FULDABRUECK	KASSEL	HESS	9 007	3501
06 6 33 009	FULDATAL	KASSEL	HESS	12 179	3501
09 2 74 132	FURTH	LANDSHUT	BAY	2 125	8301
09 3 72 126	FURTH I. WALD, STADT	CHAM	BAY	9 079	8492
08 3 26 017	FURTWANGEN, STADT	SCHWARZWALD-BAAR-KREIS	BAWU	9 603	7743
07 3 38 008	FUSSGOENHEIM	LUDWIGSHAFEN	RHPF	2 371	6701

G

09 7 72 145	GABLINGEN	AUGSBURG	BAY	3 959	8901
07 3 31 029	GABSHEIM	ALZEY-WORMS	RHPF	567	6509
09 1 85 131	GACHENBACH	NEUBURG-SCHROBENHAUSEN	BAY	1 775	8899
07 1 43 020	GACKENBACH	WESTERWALDKREIS	RHPF	439	5431
09 6 74 139	GAEDHEIM	HASSBERGE	BAY	1 074	8729
08 1 15 015	GAERTRINGEN	BOEBLINGEN	BAWU	10 291	7034
08 1 15 016	GAEUFELEN	BOEBLINGEN	BAWU	6 172	7031
08 2 16 015	GAGGENAU, STADT	RASTATT	BAWU	27 915	7560
08 2 26 022	GAIBERG	RHEIN-NECKAR-KREIS	BAWU	2 178	6901
08 3 35 025	GAIENHOFEN	KONSTANZ	BAWU	4 166	7766
08 1 27 025	GAILDORF, STADT	SCHWABISCH HALL	BAWU	10 249	7160
08 3 35 026	GAILINGEN	KONSTANZ	BAWU	2 325	7704
09 1 76 126	GAIMERSHEIM, MARKT	EICHSTAETT	BAY	7 561	8074
09 1 73 124	GAISSACH	BAD TOELZ-WOLFRATSHAUSEN	BAY	2 641	8178
07 1 31 204	GALENBERG	AHRWEILER	RHPF	148	5476
09 5 75 124	GALLMERSGARTEN	NEUSTADT A.D. AISCH-BAD WINDSHEIM	BAY	744	8801
01 0 54 165	GALMSBUELL	NORDFRIESLAND	SCHH	615	2260
07 1 35 033	GAMLEN	COCHEM-ZELL	RHPF	424	5441
01 0 58 057	GAMMELBY	RENSBURG-ECKERNFOERDE	SCHH	449	2330
09 1 78 125	GAMMELSDORF	FREISING	BAY	1 381	8051

SCHLUESSEL- NUMMER	GEMEINDE	KREIS	LAND	BEVOEL- KERUNG	POST- LEIT- ZAHLE
08 1 17 023	GAMMELSHAUSEN	GOEPPINGEN	BAWU	1 522	7321
08 4 37 031	GAMMERTINGEN, STADT	SIGMARINGEN	BAWU	6 170	7487
03 4 58 005	GANDERKESEE	OLDENBURG (OLDENBURG)	NDSA	26 233	2875
03 2 56 008	GANDESBERGEN	NIEBURG (WESER)	NDSA	487	2813
05 3 70 008	GANGELT	HEINSBERG	NW	9 564	5133
09 2 77 121	GANGKOFEN, MARKT	ROTTAL-INN	BAY	5 642	8314
07 1 37 027	GAPPENACH	MAYEN-KOBLENZ	RHPF	216	5401
03 2 53 004	GARBSEN, STADT	HANNOVER	NDSA	57 541	3008
09 1 71 117	GARCHING A. D. ALZ	ALTOETTING	BAY	7 014	8268
09 1 84 119	GARCHING B. MUENCHEN	MUENCHEN	BAY	12 455	8046
01 0 54 035	GARDING, KIRCHSPIEL	NORDFRIESLAND	SCHH	244	2256
01 0 54 036	GARDING, STADT	NORDFRIESLAND	SCHH	2 356	2256
03 3 53 011	GARLSTORF	HARBURG	NDSA	789	2125
09 1 80 117	GARMISCH-PARTENKIRCHEN, MARKT	GARMISCH-PARTENKIRCHEN	BAY	27 701	8100
03 4 53 008	GARREL	CLOPPENBURG	NDSA	8 437	4594
09 1 83 118	GARS A. INN, MARKT	MUEHLDORF A. INN	BAY	3 598	8096
03 3 53 012	GARSTEDT	HARBURG	NDSA	1 042	2091
03 3 54 005	GARTOW, FLECKEN	LUECHOW-DANNENBERG	NDSA	1 144	3136
09 4 75 127	GATTENDORF	HOF	BAY	937	8671
07 3 39 019	GAU-ALGESHEIM, STADT	MAINZ-BINGEN	RHPF	5 403	6535
07 3 31 030	GAU-BICKELHEIM	ALZEY-WORMS	RHPF	1 577	6551
07 3 39 020	GAU-BISCHOFSCHEIM	MAINZ-BINGEN	RHPF	1 612	6501
07 3 31 031	GAU-HEPPENHEIM	ALZEY-WORMS	RHPF	429	6509
07 3 31 032	GAU-ODERNHEIM	ALZEY-WORMS	RHPF	2 340	6509
07 3 31 033	GAU-WEINHEIM	ALZEY-WORMS	RHPF	456	6551
07 3 33 022	GAUERSHEIM	DONNERSBERGKREIS	RHPF	549	6719
07 3 33 023	GAUGREHWEILER	DONNERSBERGKREIS	RHPF	457	6761
09 6 79 134	GAUKDENIGSHOFEN	WUERZBURG	BAY	1 882	8701
01 0 51 035	GAUSHORN	DITHMARSCHEN	SCHH	183	2241
09 1 88 120	GAUTING	STARNBERG	BAY	18 347	8035
09 3 71 123	GEBENBACH	AMBERG-SULZBACH	BAY	621	8451
07 1 32 039	GEBHARDSHAIN	ALTENKIRCHEN (WESTERWALD)	RHPF	1 555	5241
07 1 33 033	GEBROTH	BAD KREUZNACH	RHPF	132	6551
09 5 71 152	GEBSATTEL	ANSBACH	BAY	1 376	8801
08 2 35 029	GECHINGEN	CALW	BAWU	3 334	7268
06 4 40 009	GEDERN, STADT	WETTERAUKREIS	HESS	6 992	6473
03 4 54 014	GEESTE	EMSLAND	NDSA	9 155	4478
01 0 53 032	GEESTHACHT, STADT	HERZOGTUM LAUENBURG	SCHH	25 495	2054
07 2 33 025	GEFELL	DAUN	RHPF	94	5569
09 4 72 139	GEFREES, STADT	BAYREUTH	BAY	4 545	8586
07 1 43 223	GEHLERT	WESTERWALDKREIS	RHPF	521	5238
07 1 40 040	GEHLWEILER	RHEIN-HUNSRUECK-KREIS	RHPF	205	6541
03 4 59 018	GEHRDE	OSNABRUECK	NDSA	1 437	4559
03 2 53 005	GEHRDEN, STADT	HANNOVER	NDSA	12 482	3007
07 3 33 024	GEHRWEILER	DONNERSBERGKREIS	RHPF	376	6751
07 2 32 040	GEICHLINGEN	BITBURG-PRUEM	RHPF	310	5529
09 2 76 122	GEIERSTHAL	REGEN	BAY	2 010	8376
05 3 70 012	GEILENKIRCHEN, STADT	HEINSBERG	NW	22 331	5130
07 1 41 045	GEILNAU	* RHEIN-LAHN-KREIS	RHPF	341	5409

4 GEMEINDEN IN ALPHABETISCHER ORDNUNG MIT SCHLUESSELNUMMER, BEVOELKERUNG UND POSTLEITZAHL AM 31.12.1986

SCHLUESSEL- NUMMER	GEMEINDE	KREIS	LAND	BEVOEL- KERUNG	POST- LEIT- ZAHL
09 6 71 119	GEISELBACH	ASCHAFFENBURG	BAY	1 637	8752
07 3 40 012	GEISELBERG	PIRMASENS	RHPF	699	6751
09 2 78 123	GEISELHOERING, STADT	STRAUBING-BOGEN	BAY	5 654	8442
09 6 75 127	GEISELWIND, MARKT	KITZINGEN	BAY	1 921	8614
09 1 86 122	GEISENFELD, STADT	PFaffenhofen a. d. ILM	BAY	7 467	8069
09 2 74 134	GEISENHAUSEN, MARKT	LANDSHUT	BAY	5 192	8315
06 4 39 004	GEISENHEIM, STADT	RHEINGAU-TAUNUS-KREIS	HESS	11 209	6222
07 2 35 030	GEISFELD	TRIER-SAARBURG	RHPF	485	5509
07 1 41 046	GEISIG	RHEIN-LAHN-KREIS	RHPF	329	5429
08 3 27 018	GEISINGEN, STADT	TUTTLINGEN	BAWU	5 520	7716
08 1 17 024	GEISLINGEN AN DER STEIGE, STADT	GOEPFINGEN	BAWU	26 164	7340
08 4 17 022	GEISLINGEN, STADT	ZOLLERNALBKREIS	BAWU	5 078	7465
09 6 79 135	GELCHSHEIM, MARKT	WUERZBURG	BAY	897	8701
05 1 54 012	GELDERN, STADT	KLEVE	NW	27 239	4170
09 6 78 132	GELDERSHEIM	SCHWEINFURT	BAY	2 385	8721
07 2 33 212	GELENBERG	DAUN	RHPF	107	5489
06 4 35 010	GELNHAUSEN, BARBAROSSASTADT	MAIN-KINZIG-KREIS	HESS	18 253	6460
05 5 13 000	GELSENKIRCHEN, STADT	KREISFREIE STADT	NW	283 560	4650
09 1 81 122	GELTENDORF	LANDSBERG A. LECH	BAY	3 817	8085
01 0 59 112	GELTING	SCHLESWIG-FLENSBURG	SCHH	1 792	2342
01 0 59 032	GELTORF	SCHLESWIG-FLENSBURG	SCHH	287	2381
07 1 41 047	GEMMERICH	RHEIN-LAHN-KREIS	RHPF	525	5429
08 1 25 034	GEMMINGEN	HEILBRONN	BAWU	4 062	7519
08 1 18 018	GEMMRIGHEIM	LUDWIGSBURG	BAWU	3 355	7121
07 2 32 041	GEMUEND	BITBURG-PRUEM	RHPF	30	5529
07 1 40 041	GEMUENDEN	RHEIN-HUNSRUECK-KREIS	RHPF	1 171	6545
07 1 43 224	GEMUENDEN	WESTERWALDKREIS	RHPF	1 064	5439
06 5 35 005	GEMUENDEN (FELDA)	VOGELSBERGKREIS	HESS	2 939	6316
06 6 35 012	GEMUENDEN (WOHRA), STADT	WALDECK-FRANKENBERG	HESS	3 471	3573
09 6 77 131	GEMUENDEN A. MAIN, STADT	MAIN-SPESSART	BAY	9 738	8780
09 7 79 149	GENDERKINGEN	DONAU-RIES	BAY	1 110	8851
08 3 17 034	GENGENBACH, STADT	ORTENAU-KREIS	BAWU	10 687	7614
07 3 39 021	GENSINGEN	MAINZ-BINGEN	RHPF	2 608	6537
07 2 32 042	GENTINGEN	BITBURG-PRUEM	RHPF	67	5529
09 3 74 123	GEORGENBERG	NEUSTADT A. D. WALDNAAB	BAY	1 463	8481
09 5 76 121	GEORGENSGMUEND	ROTH	BAY	5 125	8544
03 4 56 005	GEORGSDORF	GRAFSCHAFT BENTHEIM	NDSA	1 122	4458
03 4 59 019	GEORGSMARIENHUETTE, STADT	OSNABRUECK	NDSA	30 636	4504
08 1 27 032	GERABRONN, STADT	SCHWAEBISCH HALL	BAWU	3 695	7182
09 4 71 133	GERACH	BAMBERG	BAY	924	8601
07 1 34 028	GERACH	BIRKENFELD	RHPF	247	6580
09 2 77 122	GERATSKIRCHEN	ROTTAL-INN	BAY	596	8261
07 3 33 025	GERBACH	DONNERSBERGKREIS	RHPF	560	6761
09 6 79 136	GERBRUNN	WUERZBURG	BAY	6 121	8708
03 3 60 009	GERDAU	UELZEN	NDSA	1 682	3111
09 1 73 126	GERETSRIED, STADT	BAD TOELZ-WOLFRATSHAUSEN	BAY	20 261	8192
07 3 35 011	GERHARDSBRUNN	KAISERSLAUTERN	RHPF	146	6791
09 5 75 125	GERHARDSHOFEN	NEUSTADT A.D. AISCH-BAD WINDSHEIM	BAY	1 347	8531
07 1 37 029	GERING	MAYEN-KOBLENZ	RHPF	271	5444

SCHLUESSEL- NUMMER	GEMEINDE	KREIS	LAND	BEVOEL- KERUNG	POST- LEIT- ZAHL
08 1 18 019	GERLINGEN, STADT	LUDWIGSBURG	BAWU	17 950	7016
09 7 77 130	GERMARINGEN	OSTALLGAEU	BAY	2 725	8956
09 1 79 123	GERMERING	FUERSTENFELDBRUCK	BAY	35 565	8034
07 3 34 007	GERMERSHEIM, STADT	GERMERSHEIM	RHPF	12 741	6728
08 2 16 017	GERNSBACH, STADT	RASTATT	BAWU	13 876	7562
06 4 33 004	GERNSHEIM, STADT	GROSS-GERAU	HESS	8 214	6084
09 6 72 126	GERODA, MARKT	BAD KISSINGEN	BAY	999	8781
09 4 75 128	GEROLDSGRUEN	HOF	BAY	3 468	8682
09 6 79 137	GEROLDSHAUSEN	WUERZBURG	BAY	986	8701
09 5 71 154	GEROLFINGEN	ANSBACH	BAY	1 011	8821
09 1 86 125	GEROLSBACH	PFaffenhofen A. D. ILM	BAY	2 542	8069
07 3 32 021	GEROLSHEIM	BAD DUECKHEIM	RHPF	1 397	6711
07 2 33 026	GEROLSTEIN, STADT	DAUN	RHPF	6 556	5530
09 6 78 134	GEROLZHOFEN, STADT	SCHWEINFURT	BAY	6 342	8723
06 6 31 010	GERSFELD (RHOEN), STADT	FULDA	HESS	5 856	6412
10 0 45 113	GERSHEIM	SAAR-PFALZ-KREIS	SAAR	6 783	6657
03 4 54 015	GERSTEN	EMSLAND	NDSA	1 041	4453
08 1 35 015	GERSTETTEN	HEIDENHEIM	BAWU	10 260	7929
09 7 72 147	GERSTHOFEN, STADT	AUGSBURG	BAY	16 812	8906
09 2 74 135	GERZEN	LANDSHUT	BAY	1 656	8311
01 0 60 024	GESCHENDORF	SEGEBERG	SCHH	420	2361
05 5 54 016	GESCHER, STADT	BORKEN	NW	14 633	4423
09 4 72 140	GESEES	BAYREUTH	BAY	357	8581
05 9 74 020	GESEKE, STADT	SOEST	NW	17 972	4787
09 5 71 155	GESLAU	ANSBACH	BAY	1 280	8801
09 7 72 148	GESSERTSHAUSEN	AUGSBURG	BAY	3 742	8901
09 7 76 112	GESTRATZ	LINDAU (BODENSEE)	BAY	1 015	8999
03 4 56 006	GETELD	GRAFSCHAFT BENTHEIM	NDSA	599	4459
01 0 58 058	GETTORF	RENDSBURG-ECKERNFOERDE	SCHH	5 378	2303
05 9 54 012	GEVELSBERG, STADT	ENNEPE-RUHR-KREIS	NW	30 444	5820
07 1 35 034	GEVENICH	COCHEM-ZELL	RHPF	553	5591
03 1 54 006	GEVENSLEBEN	HELMSTEDT	NDSA	710	3339
03 3 52 018	GEVERSDORF	CUXHAVEN	NDSA	1 081	2171
09 6 79 138	GIEBELSTADT, MARKT	WUERZBURG	BAY	3 856	8701
03 1 52 010	GIEBOLDEHAUSEN, FLECKEN	GOETTINGEN	NDSA	2 958	3429
01 0 57 021	GIEKAU	PLOEN	SCHH	1 027	2322
03 1 58 015	GIELDE	WOLFENBUETTEL	NDSA	815	3342
07 1 32 040	GIELEROTH	ALTENKIRCHEN (WESTERWALD)	RHPF	560	5230
07 2 31 035	GIELERT	BERNKASTEL-WITTLICH	RHPF	158	5509
08 1 35 016	GIENGEN AN DER BRENZ, STADT	HEIDENHEIM	BAWU	18 335	7928
07 1 37 030	GIERSCHNACH	MAYEN-KOBLENZ	RHPF	64	5401
07 1 32 041	GIERSHAUSEN	ALTENKIRCHEN (WESTERWALD)	RHPF	107	5232
07 2 32 224	GIESDORF	BITBURG-PRUEM	RHPF	118	5540
03 2 54 017	GIESEN	HILDESHEIM	NDSA	8 511	3208
07 1 43 225	GIESENHAUSEN	WESTERWALDKREIS	RHPF	294	5231
01 0 53 033	GIESENSDORF	HERZOGTUM LAUENBURG	SCHH	95	2418
06 5 31 005	GIESSEN, UNIVERSITAETSSTADT	GIESSEN	HESS	71 095	6300
03 1 51 009	GIFHORN, STADT	GIFHORN	NDSA	34 501	3170
09 1 88 121	GILCHING	STARNBERG	BAY	13 192	8031

4 GEMEINDEN IN ALPHABETISCHER ORDNUNG MIT SCHLUESSELNUMMER, BEVOELKERUNG UND POSTLEITZAHLE AM 31.12.1986

SCHLUESSEL- NUMMER	GEMEINDE	KREIS	LAND	BEVOEL- KERUNG	POST- LEIT- ZAHLE
07 1 35 035	GILLENBEUREN	COCHEM-ZELL	RHPF	285	5591
07 2 33 027	GILLENFELD	DAUN	RHPF	1 188	5569
06 6 34 006	GILSERBERG	SCHWALM-EDER-KREIS	HESS	3 156	3579
03 3 58 010	GILTEN	SOLTAU-FALLINGBOSTEL	NDSA	1 081	3031
07 2 32 225	GILZEM	BITBURG-PRUEM	RHPF	364	5501
07 3 31 034	GIMBSHEIM	ALZEY-WORMS	RHPF	3 112	6527
07 1 34 029	GIMBWEILER	BIRKENFELD	RHPF	446	6589
07 2 32 043	GINDORF	BITBURG-PRUEM	RHPF	299	5521
08 1 17 025	GINGEN AN DER FILS	GOEPPINGEN	BAWU	4 093	7344
06 4 33 005	GINSHEIM-GUSTAVSBURG	GROSS-GERAU	HESS	14 970	6095
07 3 36 029	GINSWEILER	KUSEL	RHPF	335	6758
07 2 31 036	GIPPERATH	BERNKASTEL-WITTLICH	RHPF	196	5561
07 1 43 226	GIRKENROTH	WESTERWALDKREIS	RHPF	586	5439
07 1 43 021	GIROD	WESTERWALDKREIS	RHPF	968	5431
03 1 56 007	GITTELDE, FLECKEN	OSTERODE AM HARZ	NDSA	2 230	3363
07 2 31 037	GLADBACH	BERNKASTEL-WITTLICH	RHPF	394	5561
05 5 62 014	GLADBECK, STADT	RECKLINGHAUSEN	NW	76 625	4390
06 5 34 010	GLADENBACH, STADT	MARBURG-BIEDENKOPF	HESS	11 046	3554
07 3 36 031	GLAN-MUENCHWEILER	KUSEL	RHPF	977	6791
07 3 36 030	GLANBRUECKEN	KUSEL	RHPF	533	6799
03 4 59 034	GLANDORF	OSNABRUECK	NDSA	5 406	4519
01 0 60 025	GLASAU	SEGEBERG	SCHH	744	2421
09 4 72 141	GLASHUETTEN	BAYREUTH	BAY	1 069	8581
06 4 34 003	GLASHUETTEN	HOCHTAUNUSKREIS	HESS	5 370	6246
09 6 71 120	GLATTBACH	ASCHAFFENBURG	BAY	3 175	8752
08 2 37 030	GLATTEN	FREUDENSTADT	BAWU	2 270	7296
06 4 40 010	GLAUBURG	WETTERAUKREIS	HESS	3 031	6475
07 1 31 205	GLEES	AHRWEILER	RHPF	571	5471
03 1 52 011	GLEICHEN	GOETTINGEN	NDSA	8 912	3407
09 3 76 131	GLEIRITSCH	SCHWANDORF	BAY	649	8481
09 3 72 128	GLEISSENBERG	CHAM	BAY	826	8491
07 3 37 028	GLEISWEILER	SUEDLICHE WEINSTRASSE	RHPF	544	6741
07 3 37 029	GLEISZELLEN-GLEISHORBACH	SUEDLICHE WEINSTRASSE	RHPF	721	6749
01 0 62 018	GLINDE, STADT	STORMARN	SCHH	14 499	2056
09 7 73 133	GLOETT	DILLINGEN A. D. DONAU	BAY	1 090	8871
09 1 75 121	GLONN, MARKT	EBERSBERG	BAY	3 963	8019
08 3 15 041	GLOTTERTAL	BREISGAU-HOCHSCHWARZWALD	BAWU	2 545	7804
01 0 59 113	GLUECKSBURG (OSTSEE), STADT	SCHLESWIG-FLENSBURG	SCHH	7 481	2392
01 0 61 029	GLUECKSTADT, STADT	STEINBURG	SCHH	11 656	2208
01 0 51 036	GLUESING	DITHMARSCHEN	SCHH	121	2246
09 1 82 116	GMUND A. TEGERNSEE	MIESBACH	BAY	5 265	8184
03 3 57 016	GNARRENBURG	ROTENBURG (WUEMME)	NDSA	8 577	2742
09 5 77 133	GNOTZHEIM, MARKT	WEISSENBURG-GUNZENHAUSEN	BAY	685	8821
01 0 58 059	GNUTZ	RENSBURG-ECKERNFOERDE	SCHH	946	2351
05 1 54 016	GOCH, STADT	KLEVE	NW	28 477	4180
09 6 78 135	GOCHSHEIM	SCHWEINFURT	BAY	5 940	8726
07 1 43 022	GOEDERT	WESTERWALDKREIS	RHPF	297	5418
07 3 37 031	GOECKLINGEN	SUEDLICHE WEINSTRASSE	RHPF	927	6741
07 1 40 042	GOEDENROTH	RHEIN-HUNS RUECK-KREIS	RHPF	411	5449

SCHLUESSEL- NUMMER	GEMEINDE	KREIS	LAND	BEVOEL- KERUNG	POST- LEIT- ZAHL
03 3 53 013	GOEDENSTORF	HARBURG	NDSA	664	2125
08 1 36 024	GOEGGINGEN	OSTALBKREIS	BAWU	1 789	7071
01 0 55 014	GOEHL	OSTHOLSTEIN	SCHH	810	2440
03 3 54 006	GOEHRDE	LUECHOW-DANNENBERG	NDSA	639	3139
01 0 53 034	GOELDENITZ	HERZOGTUM LAUENBURG	SCHH	171	2419
03 4 56 007	GOELENKAMP	GRAFSCHAFT BENTHEIM	NDSA	698	4459
07 3 33 026	GOELLHEIM	DONNERSBERGKREIS	RHPF	3 151	6719
01 0 60 026	GOENNEBEK	SEGEBERG	SCHH	412	2351
07 1 31 025	GOENNERSDORF	AHRWEILER	RHPF	518	5484
07 2 33 028	GOENNERSDORF	DAUN	RHPF	521	5532
07 3 32 022	GOENNEHEIM	BAD QUERKHEIM	RHPF	1 266	6701
08 1 17 026	GOEPPINGEN, STADT	GOEPPINGEN	BAWU	51 416	7320
07 1 43 023	GOERGESHAUSEN	WESTERWALDKREIS	RHPF	649	5431
09 7 77 131	GOERISRIED	OSTALLGAEU	BAY	997	8951
08 3 37 036	GOERWIHL	WALDSHUT	BAWU	3 939	7883
07 1 34 030	GOESENROTH	BIRKENFELD	RHPF	212	6572
09 6 77 132	GOESSENHEIM	MAIN-SPESSART	BAY	1 157	8781
09 4 74 129	GOESSWEINSTEIN, MARKT	FORCHHEIM	BAY	4 047	8556
01 0 53 035	GOETTIN	HERZOGTUM LAUENBURG	SCHH	53	2059
03 1 52 012	GOETTINGEN, STADT	GOETTINGEN	NDSA	133 796	3400
01 0 58 061	GOKELS	RENSBURG-ECKERNFOERDE	SCHH	469	2215
09 6 71 121	GOLDBACH	ASCHAFFENBURG	BAY	8 814	8758
01 0 54 037	GOLDEBEK	NORDFRIESLAND	SCHH	286	2251
01 0 54 038	GOLDELUND	NORDFRIESLAND	SCHH	376	2251
03 4 60 004	GOLDENSTEDT	VECHTA	NDSA	6 641	2849
09 4 72 143	GOLDKRONACH, STADT	BAYREUTH	BAY	2 833	8581
07 1 34 031	GOLLENBERG	BIRKENFELD	RHPF	149	6589
09 5 75 127	GOLLHOFEN	NEUSTADT A.D.AISCH-BAD WINDSHEIM	BAY	742	8701
03 2 55 015	GOLMBACH	HOLZMINDEN	NDSA	1 117	3451
01 0 59 033	GOLTOFT	SCHLESWIG-FLENSBURG	SCHH	159	2381
08 4 15 027	GOMADINGEN	REUTLINGEN	BAWU	2 016	7423
08 4 16 015	GOMARINGEN	TUEBINGEN	BAWU	6 620	7413
07 3 37 032	GOMMERSHEIM	SUEDLICHE WEINSTRASSE	RHPF	1 204	6721
07 3 33 027	GONBACH	DONNERSBERGKREIS	RHPF	375	6751
08 2 15 025	GONDELSHEIM	KARLSRUHE	BAWU	2 435	7519
07 2 32 227	GONDENBRETT	BITBURG-PRUEM	RHPF	483	5540
07 1 40 043	GONDERSHAUSEN	RHEIN-HUNS RUECK-KREIS	RHPF	1 220	5401
07 2 32 044	GONDORF	BITBURG-PRUEM	RHPF	290	5521
01 0 58 102	GOOSEFELD	RENSBURG-ECKERNFOERDE	SCHH	561	2330
03 3 54 007	GORLEBEN	LUECHOW-DANNENBERG	NDSA	659	3131
07 2 31 040	GORNHAUSEN	BERNKASTEL-WITTLICH	RHPF	209	5551
06 4 31 008	GORXHEIMERTAL	BERGSTRASSE	HESS	3 966	6946
08 3 27 019	GOSHEIM	TUTTLINGEN	BAWU	3 084	7209
03 1 53 005	GOSLAR, STADT	GOSLAR	NDSA	49 034	3380
07 3 37 033	GOSSERSWEILER-STEIN	SUEDLICHE WEINSTRASSE	RHPF	1 287	6749
08 3 15 043	GOTTENHEIM	BREISGAU-HOCHSCHWARZWALD	BAWU	2 178	7801
09 2 76 123	GOTTESZELL	REGEN	BAY	1 088	8375
09 2 79 116	GOTTFRIEDING	DINGOLFING-LANDAU	BAY	1 619	8311
08 3 35 028	GOTTMADINGEN	KONSTANZ	BAWU	8 710	7702

SCHLUESSEL- NUMMER	GEMEINDE	KREIS	LAND	BEVOEL- KERUNG	POST- LEIT- ZAHL
07 2 31 041	GRAACH AN DER MOSEL	BERNKASTEL-WITTLICH	RHPF	792	5550
01 0 53 036	GRABAU	HERZOGTUM LAUENBURG	SCHH	216	2053
01 0 62 019	GRABAU	STORMARN	SCHH	736	2061
09 7 72 149	GRABEN	AUGSBURG	BAY	1 718	8933
08 2 15 099	GRABEN-NEUDORF	KARLSRUHE	BAWU	9 385	7523
09 1 89 119	GRABENSTAETT	TRAUNSTEIN	BAY	3 312	8221
08 4 15 028	GRABENSTETTEN	REUTLINGEN	BAWU	1 298	7431
09 1 84 120	GRAEFELFING	MJENCHEN	BAY	13 214	6032
09 4 74 132	GRAEFENBERG, STADT	FORCHHEIM	BAY	3 632	8554
07 2 31 042	GRAEFENDHRON	BERNKASTEL-WITTLICH	RHPF	119	5509
09 6 77 133	GRAEFENDORF	MAIN-SPESSART	BAY	1 589	8781
06 4 34 004	GRAEVENWIESBACH	HOCHTAUNUSKREIS	HESS	4 140	6394
08 1 15 054	GRAFENAU	BOEBLINGEN	BAWU	5 191	7031
09 2 72 120	GRAFENAU, STADT	FREYUNG-GRAFENAU	BAY	8 071	8352
08 4 15 029	GRAFENBERG	REUTLINGEN	BAWU	2 229	7441
09 4 77 117	GRAFENGEHAIG, MARKT	KULMBACH	BAY	1 129	8651
08 3 37 039	GRAFENHAUSEN	WALDSHUT	BAWU	1 974	7821
09 6 78 136	GRAFENRHEINFELD	SCHWEINFURT	BAY	3 017	8722
09 3 72 130	GRAFENWIESEN	CHAM	BAY	1 381	8491
09 3 74 124	GRAFENWOEHR, STADT	NEUSTADT A. D. WALDNAAB	BAY	5 685	8484
03 1 54 007	GRAFHORST	HELMSTEDT	NDSA	991	3181
09 1 75 122	GRAFING B. MJENCHEN, STADT	EBERSBERG	BAY	10 604	8016
09 2 71 122	GRAFLING	DEGGENDORF	BAY	2 444	8351
09 1 79 125	GRAFRATH	FUERSTENFELDBRUCK	BAY	3 155	8082
07 1 31 090	GRAFSCHAFT	AHRWEILER	RHPF	7 643	5482
09 1 80 118	GRAINAU	GARMISCH-PARTENKIRCHEN	BAY	3 559	8104
09 2 72 121	GRAINET	FREYUNG-GRAFENAU	BAY	1 998	8391
01 0 53 037	GRAMBEK	HERZOGTUM LAUENBURG	SCHH	310	2411
01 0 62 020	GRANDE	STORMARN	SCHH	556	2077
07 2 32 228	GRANSDORF	BITBURG-PRUEM	RHPF	299	5561
03 3 56 002	GRASBERG	OSTERHOLZ	NDSA	6 315	2801
09 1 84 121	GRASBRUNN	MJENCHEN	BAY	3 661	8011
06 4 31 009	GRASELLENBACH	BERGSTRASSE	HESS	3 068	6149
03 1 54 008	GRASLEBEN	HELMSTEDT	NDSA	2 296	3332
09 1 89 120	GRASSAU, MARKT	TRAUNSTEIN	BAY	5 439	8217
09 2 71 123	GRATTERSDORF	DEGGENDORF	BAY	1 250	8351
01 0 58 062	GRAUEL	RENSBURG-ECKERNFOERDE	SCHH	198	2354
06 5 35 006	GREBENAU, STADT	VOGELSBERGKREIS	HESS	2 922	6325
06 5 35 007	GREBENHAIN	VOGELSBERGKREIS	HESS	4 758	6424
06 6 33 010	GREBENSTEIN, STADT	KASSEL	HESS	5 759	3523
01 0 57 022	GREBIN	PLOEN	SCHH	1 027	2325
09 5 76 122	GREDDING, STADT	ROTH	BAY	6 044	8547
05 1 66 008	GREFRATH	VIERSEN	NW	13 818	4155
09 1 81 123	GREIFENBERG	LANDSBERG A. LECH	BAY	1 254	8919
06 5 32 010	GREIFENSTEIN	LAHN-DILL-KREIS	HESS	6 630	6349
09 1 73 127	GREILING	BAD TOELZ-WOLFRATSHAUSEN	BAY	1 123	8175
07 2 31 044	GREIMERATH	BERNKASTEL-WITTLICH	RHPF	192	5561
07 2 35 033	GREIMERATH	TRIER-SAARBURG	RHPF	1 054	5501
07 1 35 036	GREIMERSBURG	COCHEM-ZELL	RHPF	630	5591

SCHLÜSSEL- NUMMER	GEMEINDE	KREIS	LAND	BEVÖL- KERUNG	POST- LEIT- ZAHL
01 0 55 015	GREMERSDORF	OSTHOLSTEIN	SCHH	1 371	2440
09 5 72 126	GREMSDORF	ERLANGEN-HOECHSTADT	BAY	1 246	8551
07 1 35 037	GRENDERICH	COCHEM-ZELL	RHPF	389	5581
08 3 36 105	GRENZACH-WYHLEN	LOERRACH	BAWU	12 330	7889
03 3 58 011	GRETHEM	SOLTAU-FALLINGBOSTEL	NDSA	622	3031
09 6 78 138	GRETTSTADT	SCHWEINFURT	BAY	3 464	8722
09 6 79 141	GREUSSENHEIM	WUERZBURG	BAY	1 256	8702
05 5 66 012	GREVEN, STADT	STEINFURT	NW	28 753	4402
05 1 62 008	GREVENBROICH, STADT	NEUSS	NW	57 463	4048
01 0 61 030	GREVENKOP	STEINBURG	SCHH	328	2204
01 0 58 063	GREVENKRUG	RENSBURG-ECKERNFOERDE	SCHH	255	2301
01 0 61 031	GRIBBOHM	STEINBURG	SCHH	428	2211
07 1 34 032	GRIEBELSCHIED	BIRKENFELD	RHPF	228	6571
07 3 36 032	GRIES	KUSEL	RHPF	889	6791
09 2 75 124	GRIESBACH I., ROTTAL, STADT	PASSAU	BAY	6 955	8399
06 4 32 008	GRIESHEIM, STADT	DARMSTADT-DIEBURG	HESS	20 216	6103
08 4 25 050	GRIESINGEN	ALB-DONAU-KREIS	BAWU	710	7931
09 1 87 134	GRIESSTAETT	ROSENHEIM	BAY	1 975	8091
07 2 35 035	GRIMBURG	TRIER-SAARBURG	RHPF	478	5509
01 0 53 038	GRINAU	HERZOGTUM LAUENBURG	SCHH	228	2061
09 1 79 126	GROEBENZELL	FUERSTENFELDBRUCK	BAY	18 065	8038
01 0 54 039	GROEDE	NORDFRIESLAND	SCHH	11	2251
01 0 59 034	GROEDERSBY	SCHLESWIG-FLENSBURG	SCHH	267	2340
08 2 37 032	GROEMBACH	FREUDENSTADT	BAWU	494	7291
01 0 55 016	GROEMITZ	OSTHOLSTEIN	SCHH	7 294	2433
09 7 78 144	GROENENBACH, MARKT	UNTERALLGAEU	BAY	4 190	8944
01 0 62 021	GROENWOHLD	STORMARN	SCHH	1 226	2071
07 3 39 022	GROLSHEIM	MAINZ-BINGEN	RHPF	794	6531
03 2 54 018	GRONAU (LEINE), STADT	HILDESHEIM	NDSA	4 962	3212
05 5 54 020	GRONAU (WESTF.), STADT	BORKEN	NW	39 858	4432
03 4 54 016	GROSS BERSSEN	EMSLAND	NDSA	616	4471
01 0 53 039	GROSS BODEN	HERZOGTUM LAUENBURG	SCHH	211	2061
01 0 58 064	GROSS BUCHWALD	RENSBURG-ECKERNFOERDE	SCHH	312	2352
01 0 53 040	GROSS DISNACK	HERZOGTUM LAUENBURG	SCHH	84	2419
01 0 60 102	GROSS GLADEBRUEGGE	SEGEBERG	SCHH	979	2360
01 0 53 041	GROSS GROENAU	HERZOGTUM LAUENBURG	SCHH	3 587	2401
03 4 58 006	GROSS IPPENER	OLDENBURG (OLDENBURG)	NDSA	1 094	2833
01 0 60 028	GROSS KUMMERFELD	SEGEBERG	SCHH	1 597	2351
03 3 57 017	GROSS MECKELSEN	ROTENBURG (WJEMME)	NDSA	469	2732
01 0 60 029	GROSS NIENDORF	SEGEBERG	SCHH	570	2361
01 0 56 016	GROSS NORDENDE	PINNEBERG	SCHH	404	2082
03 1 51 010	GROSS OESINGEN	GIFHORN	NDSA	1 516	3121
01 0 56 017	GROSS OFFENSETH-ASPERN	PINNEBERG	SCHH	265	2202
01 0 53 042	GROSS PAMPAU	HERZOGTUM LAUENBURG	SCHH	127	2053
01 0 59 035	GROSS RHEIDE	SCHLESWIG-FLENSBURG	SCHH	708	2381
01 0 60 030	GROSS ROENNAU	SEGEBERG	SCHH	441	2360
01 0 53 043	GROSS SARAU	HERZOGTUM LAUENBURG	SCHH	833	2401
01 0 53 044	GROSS SCHENKENBERG	HERZOGTUM LAUENBURG	SCHH	417	2061
03 1 54 009	GROSS TWJELPSTEDT	HELMSTEDT	NDSA	2 623	3181

SCHLUESSEL- NUMMER	GEMEINDE	KREIS	LAND	BEVOEL- KERUNG	POST- LEIT- ZAHL
01 0 58 065	GROSS VOLLSTEDT	RENSBURG-ECKERNFOERDE	SCHH	724	2371
01 0 58 066	GROSS WITTENSEE	RENSBURG-ECKERNFOERDE	SCHH	922	2333
06 4 32 009	GROSS-BIEBERAU, STADT	DARMSTADT-DIEBURG	HESS	3 886	6101
06 4 33 006	GROSS-GERAU, STADT	GROSS-GERAU	HESS	21 508	6080
06 4 31 010	GROSS-ROHRHEIM	BERGSTRASSE	HESS	3 398	6845
06 4 32 010	GROSS-UMSTADT, STADT	DARMSTADT-DIEBURG	HESS	18 885	6114
06 4 32 011	GROSS-ZIMMERN	DARMSTADT-DIEBURG	HESS	10 304	6112
09 7 72 151	GROSSAITINGEN	AUGSBURG	BAY	3 634	8934
06 6 36 004	GROSSALMERODE, STADT	WERRA-MEISSNER-KREIS	HESS	7 409	3432
09 6 73 126	GROSSBARDORF	RHOEN-GRABFELD	BAY	888	8741
01 0 57 023	GROSSBARKAU	PLOEN	SCHH	233	2315
08 1 16 022	GROSSBETTLINGEN	ESSLINGEN	BAWU	3 595	7441
08 1 18 021	GROSSBOTTLWAR, STADT	LUDWIGSBURG	BAWU	6 823	7141
07 3 40 209	GROSSBUNDENBACH	PIRMASENS	RHPF	344	6661
03 4 52 006	GROSSEFEHN	AURICH	NDSA	10 920	2962
09 6 73 127	GROSSEIBSTADT	RHOEN-GRABFELD	BAY	1 130	8741
08 4 17 023	GROSSELFINGEN	ZOLLERNALBKREIS	BAWU	1 581	7451
01 0 60 027	GROSSENASPE	SEGEBERG	SCHH	2 039	2351
01 0 55 017	GROSSENBRODE	OSTHOLSTEIN	SCHH	2 372	2443
03 4 58 007	GROSSENKNETEN	OLDENBURG (OLDENBURG)	NDSA	11 542	2907
06 6 31 011	GROSSENLUEDER	FULDA	HESS	7 600	6402
01 0 51 037	GROSSENRADE	DITHMARSCHEN	SCHH	409	2224
01 0 62 022	GROSSENSEE	STORMARN	SCHH	1 523	2077
09 5 72 127	GROSSENSEEBACH	ERLANGEN-HOECHSTADT	BAY	1 858	8521
01 0 59 115	GROSSENWIEHE	SCHLESWIG-FLENSBURG	SCHH	2 136	2391
03 3 59 019	GROSSENWOERDEN	STADE	NDSA	496	2161
08 1 19 024	GROSSERLACH	REMS-MUHR-KREIS	BAWU	2 616	7151
07 3 37 035	GROSSFISCHLINGEN	SUEDLICHE WEINSTRASSE	RHPF	425	6736
09 5 73 115	GROSSHABERSDORF	FUERTH	BAY	3 386	8501
01 0 62 023	GROSSHANSDORF	STORMARN	SCHH	8 766	2070
01 0 57 024	GROSSHARRIE	PLOEN	SCHH	410	2351
03 4 52 007	GROSSHEIDE	AURICH	NDSA	7 608	2987
09 4 73 132	GROSSHEIRATH	COBURG	BAY	1 911	8621
09 6 76 125	GROSSHEUBACH, MARKT	MILTENBERG	BAY	4 391	8766
07 1 43 024	GROSSHOLBACH	WESTERWALDKREIS	RHPF	703	5431
07 2 32 229	GROSSKAMPENBERG	BITBURG-PRUEM	RHPF	193	5541
07 3 32 023	GROSSKARLBACH	BAD DUERKHEIM	RHPF	1 024	6711
09 1 87 137	GROSSKAROLINENFELD	ROSENHEIM	BAY	5 168	8201
06 4 35 011	GROSSKROTZENBURG	MAIN-KINZIG-KREIS	HESS	6 379	6451
07 2 32 230	GROSSLANGENFELD	BITBURG-PRUEM	RHPF	175	5542
09 6 75 131	GROSSLANGHEIM, MARKT	KITZINGEN	BAY	1 245	8711
07 2 31 046	GROSSLITZGEN	BERNKASTEL-WITTLICH	RHPF	942	5561
07 1 38 023	GROSSMAISCHEID	NEUWIED	RHPF	1 860	5419
09 1 76 129	GROSSMEHRING	EICHSTAETT	BAY	4 371	8071
07 3 38 009	GROSSNIEDESHEIM	LUDWIGSHAFEN	RHPF	1 100	6711
09 6 71 122	GROSSOSTHEIM, MARKT	ASCHAFFENBURG	BAY	13 171	8754
08 1 26 045	GROSSRINDERFELD	MAIN-TAUBER-KREIS	BAWU	3 450	6975
10 0 41 512	GROSSROSSELN	STADTVERBAND SAARBRUECKEN	SAAR	9 978	6624
07 1 43 227	GROSSEIFEN	WESTERWALDKREIS	RHPF	433	5439

SCHLUESSEL- NUMMER	GEMEINDE	KREIS	LAND	BEVOEL- KERUNG	POST- LEIT- ZAHL
01 0 59 116	GROSSSOLT	SCHLESWIG-FLENSBURG	SCHH	1 600	2391
07 3 40 210	GROSSSTEINHAUSEN	PIRMASENS	RHPF	513	6661
09 6 76 126	GROSSWALLSTADT	MILTENBERG	BAY	3 339	8751
09 1 80 119	GROSSWEIL	GARMISCH-PARTENKIRCHEN	BAY	1 004	8119
01 0 54 040	GROTHUSENKODG	NORDFRIESLAND	SCHH	24	2256
01 0 53 045	GROVE	HERZOGTUM LAUENBURG	SCHH	205	2053
01 0 51 038	GROVEN	DITHMARSCHEN	SCHH	148	2247
09 4 73 134	GRUB A. FORST	COBURG	BAY	2 764	8621
01 0 55 018	GRUBE	OSTHOLSTEIN	SCHH	862	2434
06 5 31 006	GRUENBERG, STADT	GIESSEN	HESS	11 531	6310
06 4 35 012	GRUENDAU	MAIN-KINZIG-KREIS	HESS	11 207	6466
07 1 32 042	GRUENEBACH	ALTENKIRCHEN (WESTERWALD)	RHPF	559	5241
09 7 76 113	GRUENENBACH	LINDAU (BODENSEE)	BAY	1 149	8999
03 3 59 020	GRUENENDEICH	STADE	NDSA	1 869	2162
08 4 36 039	GRUENKRAUT	RAVENSBURG	BAWU	2 394	7981
08 1 28 047	GRUENSFELD, STADT	MAIN-TAUBER-KREIS	BAWU	3 277	6974
07 3 32 024	GRUENSTADT, STADT	BAD DUERCKHEIM	RHPF	11 717	6718
09 1 84 122	GRUENWALD	MUENCHEN	BAY	10 211	8022
08 1 17 028	GRUIBINGEN	GOEPPINGEN	BAWU	1 807	7348
07 3 36 033	GRUMBACH	KUSEL	RHPF	552	6759
01 0 59 118	GRUNDHOF	SCHLESWIG-FLENSBURG	SCHH	948	2391
08 4 25 052	GRUNDSHEIM	ALB-DONAU-KREIS	BAWU	170	7931
08 1 36 027	GSCHWEND	OSTALBKREIS	BAWU	4 320	7162
09 1 87 138	GSTADT A. CHIEMSEE	ROSENHEIM	BAY	1 042	8211
07 1 43 228	GUCKHEIM	WESTERWALDKREIS	RHPF	767	5439
01 0 51 039	GUDENDORF	DITHMARSCHEN	SCHH	362	2221
06 6 34 007	GUDENSBERG, STADT	SCHWALM-EDER-KREIS	HESS	7 310	3505
03 3 59 021	GUDERHANDVIERTEL	STADE	NDSA	1 123	2162
01 0 53 046	GUDOW	HERZOGTUM LAUENBURG	SCHH	1 283	2411
01 0 58 067	GUEBY	RENSBURG-ECKERNFOERDE	SCHH	879	2334
07 1 41 049	GUECKINGEN	RHEIN-LAHN-KREIS	RHPF	564	6251
08 1 25 038	GUEGLINGEN, STADT	HEILBRONN	BAWU	4 523	7129
07 1 32 043	GUELLESHEIM	ALTENKIRCHEN (WESTERWALD)	RHPF	728	5453
01 0 53 047	GUELZOW	HERZOGTUM LAUENBURG	SCHH	959	2059
09 6 79 142	GUENTERSLEBEN	WUERZBURG	BAY	3 687	8702
09 7 77 138	GUENZACH	OSTALLGAEU	BAY	1 266	8953
09 7 74 135	GUENZBURG, STADT	GUENZBURG	BAY	18 551	8870
01 0 53 048	GUESTER	HERZOGTUM LAUENBURG	SCHH	745	2059
08 3 26 020	GUETENBACH	SCHWARZWALD-BAAR-KREIS	BAWU	1 416	7741
05 7 54 008	GUETERSLOH, STADT	GUETERSLOH	NW	79 432	4830
08 4 36 040	GUGGENHAUSEN	RAVENSBURG	BAWU	177	7961
07 1 33 035	GULDENTAL	BAD KREUZNACH	RHPF	2 262	6531
07 3 31 035	GUMBSHEIM	ALZEY-WORMS	RHPF	328	6556
05 3 74 012	GUMMERSBACH, STADT	OBERBERGISCHE KREIS	NW	48 359	5270
08 3 15 047	GUNDELFINGEN	BREISGAU-HOCHSCHWARZWALD	BAWU	10 875	7803
09 7 73 136	GUNDELFINGEN A. D. DONAU, STADT	DILLINGEN A. D. DONAU	BAY	6 477	8883
09 4 71 137	GUNDELSHEIM	BAMBERG	BAY	2 820	8601
08 1 25 039	GUNDELSHEIM, STADT	HEILBRONN	BAWU	6 363	6953
07 2 33 213	GUNDERATH	DAUN	RHPF	85	5441

4 GEMEINDEN IN ALPHABETISCHER ORDNUNG MIT SCHLUESSELNUMMER, BEVOELKERUNG UND POSTLEITZAHL AM 31.12.1986

SCHLUESSEL- NUMMER	GEMEINDE	KREIS	LAND	BEVOEL- KERUNG	POST- LEIT- ZAHL
07 3 31 036	GUNDERSHEIM	ALZEY-WORMS	RHPF	1 460	6521
07 3 33 028	GUNDERSWEILER	DONNERSBERGKREIS	RHPF	478	6751
07 3 31 037	GUNDHEIM	ALZEY-WORMS	RHPF	786	6521
09 7 74 136	GUNDREMMINGEN	GUENZBURG	BAY	1 284	8871
08 3 27 020	GUNNINGEN	TUTTLINGEN	BAWU	560	7201
07 3 39 024	GUNTERSBLUM	MAINZ-BINGEN	RHPF	2 899	6524
09 5 77 136	GUNZENHAUSEN, STADT	WEISSENBURG-GUNZENHAUSEN	BAY	14 927	8820
03 3 54 008	GUSBORN	LUECHOW-DANNENBERG	NDSA	1 280	3139
07 2 35 036	GUSENBURG	TRIER-SAARBURG	RHPF	1 110	5509
07 2 35 037	GUSTERATH	TRIER-SAARBURG	RHPF	1 952	5501
08 3 17 039	GUTACH (SCHWARZWALDBAHN)	ORTENAUKREIS	BAWU	2 246	7611
08 3 16 014	GUTACH IM BREISGAU	EMMENDINGEN	BAWU	3 480	7809
07 1 41 050	GUTENACKER	RHEIN-LAHN-KREIS	RHPF	437	5409
07 1 33 036	GUTENBERG	BAD KREUZNACH	RHPF	790	6551
09 3 76 133	GUTENECK	SCHWANDORF	BAY	855	8471
09 5 75 128	GUTENSTETTEN	NEUSTADT A.D.AISCH-BAD WINDSHEIM	BAY	1 072	8531
08 4 26 135	GUTENZELL-HUERBEL	BIBERACH	BAWU	1 408	7959
07 1 34 501	GUTSBEZIRK BAUMHOLDER, GEMFR. GEBIET	BIRKENFELD	RHPF	75	6587
08 4 15 086	GUTSBEZIRK MJENSINGEN, GEMFR. GEBIET	REUTLINGEN	BAWU	129	7420
09 4 77 118	GUTTENBERG	KULMBACH	BAY	482	8651
07 2 35 038	GUTWEILER	TRIER-SAARBURG	RHPF	707	5501
06 6 34 008	GUXHAGEN	SCHWALM-EDER-KREIS	HESS	4 861	3501
03 3 57 018	GYHUM	ROTENBURG (WUEMME)	NDSA	2 067	2730
H					
09 4 72 146	HAAG	BAYREUTH	BAY	788	8587
09 1 78 129	HAAG A. D. AMPER	FREISING	BAY	2 031	8051
09 1 83 119	HAAG I. OB, MARKT	MUEHLDORF A. INN	BAY	4 869	8092
01 0 58 068	HAALE	RENDSBURG-ECKERNFOERDE	SCHH	448	2371
05 1 58 008	HAAN, STADT	METTMANN	NW	27 838	5657
09 1 84 123	HAAR	MUENCHEN	BAY	19 317	8013
09 2 75 125	HAARBACH	PASSAU	BAY	2 218	8359
09 1 90 126	HABACH	WEILHEIM-SCHONGAU	BAY	765	8121
06 6 33 011	HABICHTSWALD	KASSEL	HESS	4 863	3501
03 3 51 011	HABIGHORST	CELLE	NDSA	797	3101
07 2 32 231	HABSCHEID	BITBURG-PRUEM	RHPF	547	5541
01 0 58 069	HABY	RENDSBURG-ECKERNFOERDE	SCHH	345	2333
07 1 43 229	HACHENBURG, STADT	WESTERWALDKREIS	RHPF	4 469	5238
07 1 33 037	HACKENHEIM	BAD KREUZNACH	RHPF	1 697	6551
06 5 33 007	HADAMAR, STADT	LIMBURG-WEILBURG	HESS	10 829	6253
03 3 58 012	HADENSTORF	SOLTAU-FALLINGBOSTEL	NDSA	787	3031
01 0 61 033	HADENFELD	STEINBURG	SCHH	93	2216
08 3 36 106	HAEG-EHRSBERG	LOERRACH	BAWU	949	7861
01 0 51 040	HAEGEN	DITHMARSCHEN	SCHH	86	2246
03 2 56 009	HAEMELHAUSEN	NIENBURG (WESER)	NDSA	595	2813
07 1 43 230	HAERTLINGEN	WESTERWALDKREIS	RHPF	236	5439
08 3 37 045	HAEUSERN	WALDSHUT	BAWU	1 224	7822
03 3 58 013	HAEUSLINGEN	SOLTAU-FALLINGBOSTEL	NDSA	818	2818
09 6 77 135	HAFENLOHR	MAIN-SPESSART	BAY	1 737	8771

SCHLUESSEL- NUMMER	GEMEINDE	KREIS	LAND	BEVOEL- KERUNG	POST- LEIT- ZAHL
03 4 52 008	HAGE, FLECKEN	AURICH	NDSA	5 334	2984
09 3 75 143	HAGELSTADT	REGENSBURG	BAY	1 770	8401
01 0 60 031	HAGEN	SEGEBERG	SCHH	368	2357
03 4 59 020	HAGEN AM TEUTOBURGER WALD	OSNABRUECK	NDSA	11 721	4506
03 3 52 019	HAGEN IM BREMISCHEN	CUXHAVEN	NDSA	2 744	2856
05 9 14 000	HAGEN, STADT	KREISFREIE STADT	NW	206 070	5800
07 3 34 008	HAGENBACH	GERMERSHEIM	RHPF	4 611	6729
09 5 75 129	HAGENBUECHACH	NEUSTADT A.D.AISCH-BAD WINDSHEIM	BAY	810	8531
03 2 57 010	HAGENBURG, FLECKEN	SCHAUMBURG	NDSA	3 663	3055
03 4 52 009	HAGERMARSCH	AURICH	NDSA	541	2984
08 4 35 018	HAGNAU AM BODENSEE	BODENSEEKREIS	BAWU	1 400	7759
03 1 53 006	HAHAUSEN	GOSLAR	NDSA	995	3372
07 1 40 044	HAHN	RHEIN-HUNSRUECK-KREIS	RHPF	141	5585
07 1 43 232	HAHN AM SEE	WESTERWALDKREIS	RHPF	452	5419
07 1 43 231	HAHN BEI MARIENBERG	WESTERWALDKREIS	RHPF	345	5439
09 3 71 126	HAHNBACH, MARKT	AMBERG-SULZBACH	BAY	4 439	8451
07 1 33 038	HAHNENBACH	BAD KREUZNACH	RHPF	642	6570
07 3 39 025	HAHNHEIM	MAINZ-BINGEN	RHPF	1 319	6501
07 1 41 051	HAHNSTAETTEN	RHEIN-LAHN-KREIS	RHPF	2 549	6251
07 1 34 033	HAHNWEILER	BIRKENFELD	RHPF	199	6589
09 6 71 124	HAIBACH	ASCHAFFENBURG	BAY	7 620	8751
09 2 78 129	HAIBACH	STRAUBING-BOGEN	BAY	1 956	8441
09 2 72 122	HAIDMUEHLE	FREYUNG-GRAFENAU	BAY	1 651	8391
06 5 32 011	HAIGER, STADT	LAHN-DILL-KREIS	HESS	17 735	6342
08 4 17 025	HAIGERLOCH, STADT	ZOLLERNALBKREIS	BAWU	9 321	7452
09 1 74 121	HAIMHAUSEN	DACHAU	BAY	3 670	8048
09 1 71 118	HAJMING	ALTOETTING	BAY	2 069	8261
06 6 35 013	HAINA (KLOSTER)	WALDECK-FRANKENBERG	HESS	4 420	3559
07 1 41 110	HAINAU	RHEIN-LAHN-KREIS	RHPF	140	5429
06 4 38 004	HAINBURG	OFFENBACH	HESS	13 772	6452
07 3 37 036	HAINFELD	SUEDLICHE WEINSTRASSE	RHPF	687	6741
09 7 79 154	HAINSFARTH	DONAU-RIES	BAY	1 434	8865
08 2 35 032	HAITERBACH, STADT	CALW	BAWU	4 648	7274
03 4 52 010	HALBEMOND	AURICH	NDSA	771	2984
09 7 77 173	HALBLECH	OSTALLGAEU	BAY	3 053	8959
07 1 43 233	HALBS	WESTERWALDKREIS	RHPF	282	5438
09 7 74 140	HALDENWANG	GUENZBURG	BAY	1 509	8871
09 7 80 122	HALDENWANG	OBERALLGAEU	BAY	2 744	8961
09 1 87 139	HALFING	ROSENHEIM	BAY	2 116	8201
09 1 78 130	HALLBERGMOOS	FREISING	BAY	4 111	8055
03 4 56 008	HALLE	GRAFSCHAFT BENTHEIM	NDSA	685	4459
03 2 55 016	HALLE	HOLZMINDEN	NDSA	1 760	3451
05 7 54 012	HALLE (WESTF.), STADT	GUETERSLOH	NW	18 278	4802
05 9 58 020	HALLENBERG, STADT	HOCHSAUERLANDKREIS	NW	4 642	5789
09 4 74 133	HALLERNDORF	FORCHHEIM	BAY	2 915	8551
07 1 33 039	HALLGARTEN	BAD KREUZNACH	RHPF	768	6761
07 2 33 214	HALLSCHLAG	DAUN	RHPF	507	5547
09 4 71 140	HALLSTADT, STADT	BAMBERG	BAY	7 500	8605
09 1 71 119	HALSBACH	ALTOETTING	BAY	834	8261

4 GEMEINDEN IN ALPHABETISCHER ORDNUNG MIT SCHLUESSELNUMMER, BEVOELKERUNG UND POSTLEITZAHL AM 31.12.1986

H

SCHLUESSEL- NUMMER	GEMEINDE	KREIS	LAND	BEVOEL- KERUNG	POST- LEIT- ZAHL
07 2 32 045	HALSDORF	BITBURG-PRUEM	RHPF	88	5525
07 1 40 045	HALSENBACH	RHEIN-HUNS RUECK-KREIS	RHPF	1 070	5401
01 0 56 018	HALSTENBEK	PINNEBERG	SCHH	15 447	2083
05 5 62 016	HALTERN, STADT	RECKLINGHAUSEN	NW	32 158	4358
05 9 62 012	HALVER, STADT	MAERKISCHER KREIS	NW	14 928	5884
03 3 53 014	HALVESBOSTEL	HARBURG	NDSA	550	2151
07 1 41 052	HAMBACH	RHEIN-LAHN-KREIS	RHPF	413	6252
01 0 62 025	HAMBERGE	STORMARN	SCHH	1 081	2401
03 3 56 003	HAMBERGEN	OSTERHOLZ	NDSA	4 491	2864
08 2 15 029	HAMBRUECKEN	KARLSRUHE	BAWJ	4 025	7521
07 1 35 038	HAMBUCH	COCHEM-ZELL	RHPF	536	5441
03 3 51 012	HAMBUEHREN	CELLE	NDSA	8 486	3107
02 0 00 000	HAMBURG, FREIE UND HANSESTADT	KREISFREIE STADT	HMB	1 571 267	2000
01 0 58 070	HAMDORF	RENSBURG-ECKERNFOERDE	SCHH	1 108	2371
03 2 52 006	HAMELN, STADT	HAMELN-PYRMONT	NDSA	55 390	3250
03 3 57 019	HAMERSEN	ROTENBURG (WUEMME)	NDSA	473	2732
01 0 53 049	HAMFELDE	HERZOGTUM LAUENBURG	SCHH	442	2071
01 0 62 026	HAMFELDE	STORMARN	SCHH	463	2071
07 3 31 038	HAMM	ALZEY-WORMS	RHPF	2 093	6521
07 2 32 046	HAMM	BITBURG-PRUEM	RHPF	25	5521
07 1 32 044	HAMM (SIEG)	ALTENKIRCHEN (WESTERWALD)	RHPF	2 494	5249
05 9 15 000	HAMM, STADT	KREISFREIE STADT	NW	165 957	4700
03 3 59 022	HAMMAH	STADE	NDSA	2 137	2161
09 6 72 127	HAMMELBURG, STADT	BAD KISSINGEN	BAY	12 353	8783
06 4 35 013	HAMMERSBACH	MAIN-KINZIG-KREIS	HESS	3 907	6451
07 1 38 024	HAMMERSTEIN	NEUWIED	RHPF	354	5456
05 1 70 012	HAMMINKELN	WESEL	NW	23 030	4236
01 0 62 027	HAMMOOR	STORMARN	SCHH	916	2071
01 0 53 050	HAMMARDE	HERZOGTUM LAUENBURG	SCHH	678	2054
01 0 58 071	HAMWEDDEL	RENSBURG-ECKERNFOERDE	SCHH	360	2371
06 4 35 014	HANAU, STADT	MAIN-KINZIG-KREIS	HESS	85 217	6450
03 3 53 015	HANDELOH	HARBURG	NDSA	1 787	2111
01 0 59 119	HANDEWITT	SCHLESWIG-FLENSBURG	SCHH	4 154	2397
03 3 55 017	HANDORF	LUENEBURG	NDSA	1 061	2091
03 4 54 017	HANDRUP	EMSLAND	NDSA	1 093	4453
01 0 58 072	HANERAU-HADEMARSCHEN	RENSBURG-ECKERNFOERDE	SCHH	2 839	2215
07 3 31 039	HANGEN-WEISHEIM	ALZEY-WORMS	RHPF	368	6509
07 3 38 010	HANHOFEN	LUDWIGSHAFEN	RHPF	1 713	6721
03 1 51 011	HANKENSBUETTEL	GIFHORN	NDSA	3 622	3122
03 2 01 000	HANNOVER, LANDESHAUPTSTADT	KREISFREIE STADT	NDSA	505 718	3000
07 1 38 025	HANROTH	NEUWIED	RHPF	370	5419
03 3 53 016	HANSTEDT	HARBURG	NDSA	4 520	2116
03 3 60 010	HANSTEDT	UELZEN	NDSA	859	3111
09 5 74 128	HAPPURG	NUERNBERGER LAND	BAY	3 446	8569
07 1 32 045	HARBACH	ALTENKIRCHEN (WESTERWALD)	RHPF	550	5241
03 2 54 019	HARBARNSEN	HILDESHEIM	NDSA	729	3221
09 7 79 155	HARBURG (SCHWABEN), STADT	DONAU-RIES	BAY	5 555	8856
01 0 60 033	HARDEBEK	SEGEBERG	SCHH	421	2351
03 1 55 005	HARDEGSEN, STADT	NORTHEIM	NDSA	7 722	3414

SCHLUESSEL- NUMMER	GEMEINDE	KREIS	LAND	BEVOEL- KERUNG	POST- LEIT- ZAHLE
07 1 38 026	HARDERT	NEUWIED	RHPF	632	5455
08 2 25 032	HARDHEIM	NECKAR-ODENWALD-KREIS	BAWU	6 478	6969
08 3 25 024	HARDT	ROTTWEIL	BAWU	2 254	7232
07 1 43 234	HARDT	WESTERWALDKREIS	RHPF	343	5439
08 1 25 111	HARDTHAUSEN AM KOCHER	HEILBRONN	BAWU	2 824	7101
03 4 54 018	HAREN (EMS), STADT	EMSLAND	NDSA	17 721	4472
07 2 32 233	HARGARTEN	BITBURG-PRUEM	RHPF	99	5523
07 1 33 040	HARGESHEIM	BAD KREUZNACH	RHPF	2 479	6551
01 0 53 051	HARMSDORF	HERZOGTUM LAUENBURG	SCHH	274	2419
01 0 55 020	HARMSDORF	OSTHOLSTEIN	SCHH	719	2432
03 3 53 017	HARMSTORF	HARBURG	NDSA	671	2101
03 4 58 008	HARPSTEDT, FLECKEN	OLDENBURG (OLDENBURG)	NDSA	3 020	2833
01 0 59 120	HARRISLEE	SCHLESWIG-FLENSBURG	SCHH	9 994	2398
07 1 38 027	HARSCHBACH	NEUWIED	RHPF	315	5419
07 1 31 026	HARSCHHEID	AHRWEILER	RHPF	123	5489
09 4 77 119	HARSDORF	KULMBACH	BAY	766	8581
03 3 59 023	HARSEFELD, FLECKEN	STADE	NDSA	8 747	2165
05 7 54 016	HARSEWINKEL, STADT	GUETERSLOH	NW	18 844	4834
07 2 32 234	HARSPILT	BITBURG-PRUEM	RHPF	90	5541
03 2 54 020	HARSUM	HILDESHEIM	NDSA	10 387	3207
07 1 43 025	HARTENFELS	WESTERWALDKREIS	RHPF	691	5419
01 0 60 034	HARTENHOLM	SEGEBERG	SCHH	1 494	2359
09 5 74 129	HARTENSTEIN	NUERNBERGER LAND	BAY	1 412	8564
07 3 38 011	HARTHAUSEN	LUDWIGSHAFEN	RHPF	2 352	6721
08 3 15 048	HARTHEIM	BREISGAU-HOCHSCHWARZWALD	BAWU	3 145	7801
07 3 39 026	HARXHEIM	MAINZ-BINGEN	RHPF	1 613	6501
03 4 59 021	HASBERGEN	OSNABRUECK	NDSA	9 177	4507
07 2 31 049	HASBORN	BERNKASTEL-WITTLICH	RHPF	413	5561
07 3 36 034	HASCHBACH AM REMIGIUSBERG	KUSEL	RHPF	643	6799
08 3 36 034	HASEL	LOERRACH	BAWU	1 014	7861
01 0 56 019	HASELAU	PINNEBERG	SCHH	963	2081
09 2 78 134	HASELBACH	STRAUBING-BOGEN	BAY	1 175	8441
01 0 56 020	HASELDORF	PINNEBERG	SCHH	1 470	2081
03 4 54 019	HASELUENNE, STADT	EMSLAND	NDSA	10 894	4473
01 0 54 041	HASELUND	NORDFRIESLAND	SCHH	695	2251
01 0 60 035	HASENKRUG	SEGEBERG	SCHH	248	2351
01 0 60 036	HASENMOOR	SEGEBERG	SCHH	674	2359
07 1 35 039	HASERICH	COCHEM-ZELL	RHPF	168	5581
08 3 17 040	HASLACH IM KINZIGTAL, STADT	ORTENAU-KREIS	BAWU	5 786	7612
09 6 77 137	HASLOCH	MAIN-SPESSART	BAY	1 379	6981
01 0 56 021	HASLOH	PINNEBERG	SCHH	3 121	2087
03 2 56 011	HASSBERGEN	NIENBURG (WESER)	NDSA	1 159	3071
03 2 56 010	HASSEL	NIENBURG (WESER)	NDSA	1 609	2813
07 1 32 046	HASSELBACH	ALTENKIRCHEN (WESTERWALD)	RHPF	253	5231
07 1 40 046	HASSELBACH	RHEIN-HUNSRUECK-KREIS	RHPF	169	5448
01 0 59 121	HASSELBERG	SCHLESWIG-FLENSBURG	SCHH	914	2340
06 4 35 015	HASSELROTH	MAIN-KINZIG-KREIS	HESS	6 920	6467
03 3 57 020	HASSENDORF	ROTENBURG (WJEMME)	NDSA	930	2724
09 6 74 147	HASSFURT, STADT	HASSBERGE	BAY	11 336	8728

4 GEMEINDEN IN ALPHABETISCHER ORDNUNG MIT SCHLUESSELNUMMER, BEVOELKERUNG UND POSTLEITZAHL AM 31.12.1986

SCHLUESSEL- NUMMER	GEMEINDE	KREIS	LAND	BEVOEL- KERUNG	POST- LEIT- ZAHL
07 3 32 025	HASSLOCH	BAD DUERKHEIM	RHPF	18 191	6733
08 2 25 033	HASSMERSHEIM	NECKAR-ODENWALD-KREIS	BAWU	4 220	6954
01 0 58 073	HASSMOOR	RENSBURG-ECKERNFOERDE	SCHH	255	2373
03 2 57 011	HASTE	SCHAUMBURG	NDSA	2 377	3053
03 4 58 009	HATTEN	OLDENBURG (OLDENBURG)	NDSA	9 338	2904
09 1 79 128	HATTENHOFEN	FUERSTENFELDBRUCK	BAY	1 073	8081
08 1 17 029	HATTENHOFEN	GOEPPINGEN	BAWU	2 730	7323
06 4 36 005	HATTERSHEIM AM MAIN, STADT	MAIN-TAUNUS-KREIS	HESS	23 332	6234
07 1 43 235	HATTERT	WESTERWALDKREIS	RHPF	1 696	5239
07 1 34 034	HATTGENSTEIN	BIRKENFELD	RHPF	297	6589
05 9 54 016	HATTINGEN, STADT	ENNEPE-RUHR-KREIS	NW	54 964	4320
03 1 56 008	HATTORF AM HARZ	OSTERODE AM HARZ	NDSA	4 110	3415
01 0 54 042	HATTSTEDT	NORDFRIESLAND	SCHH	1 590	2251
01 0 54 043	HATTSTEDTERMARSCH	NORDFRIESLAND	SCHH	290	2251
07 3 34 009	HATZENBUEHL	GERMERSHEIM	RHPF	2 336	6729
06 6 35 014	HATZFELD (EDER), STADT	WALDECK-FRANKENBERG	HESS	3 396	3559
07 3 40 014	HAUENSTEIN	PIRMASENS	RHPF	3 997	6746
09 5 77 138	HAUNDORF	WEISSENBURG-GUNZENHAUSEN	BAY	1 907	8827
06 6 32 007	HAUNECK	HERSFELD-ROTENBURG	HESS	3 469	6431
06 6 32 008	HAUNETAL	HERSFELD-ROTENBURG	HESS	3 043	6419
09 7 73 137	HAUNSHEIM	DILLINGEN A. D. DONAU	BAY	1 437	8881
07 3 35 012	HAUPTSTUHL	KAISERSLAUTERN	RHPF	1 077	6791
07 1 35 040	HAUROTH	COCHEM-ZELL	RHPF	247	5441
08 3 17 041	HAUSACH, STADT	ORTENAU-KREIS	BAWU	5 020	7613
07 1 40 047	HAUSBAY	RHEIN-HUNS RUECK-KREIS	RHPF	181	5449
07 1 34 035	HAUSEN	BIRKENFELD	RHPF	164	6571
09 4 74 134	HAUSEN	FORCHHEIM	BAY	2 942	8551
09 2 73 125	HAUSEN	KELHEIM	BAY	1 635	8421
09 6 76 128	HAUSEN	MILTENBERG	BAY	1 619	8751
09 6 73 129	HAUSEN	RHOEN-GRABFELD	BAY	839	8741
07 1 38 007	HAUSEN (WIED)	NEUWIED	RHPF	2 028	5461
08 4 25 055	HAUSEN AM BUSSEN	ALB-DONAU-KREIS	BAWU	220	7932
08 4 17 029	HAUSEN AM TANN	ZOLLERNALBKREIS	BAWU	402	7461
09 6 79 143	HAUSEN B. WUERZBURG	WUERZBURG	BAY	1 953	8702
08 3 36 036	HAUSEN IM WIESENTAL	LOERRACH	BAWU	2 179	7862
08 3 27 023	HAUSEN OB VERENA	TUTTLINGEN	BAWU	623	7201
09 1 82 119	HAUSHAM	MIESBACH	BAY	7 554	8164
07 1 37 034	HAUSTEN	MAYEN-KOBLENZ	RHPF	302	5441
07 3 36 035	HAUSWEILER	KUSEL	RHPF	82	6758
09 2 75 126	HAUZENBERG, STADT	PASSAU	BAY	11 385	8395
01 0 53 052	HAVEKOST	HERZOGTUM LAUENBURG	SCHH	110	2053
03 1 58 016	HAVERLAH	WOLFENBUETTEL	NDSA	1 500	3324
01 0 59 037	HAVETOFT	SCHLESWIG-FLENSBURG	SCHH	832	2381
01 0 59 038	HAVETOFTLOIT	SCHLESWIG-FLENSBURG	SCHH	785	2381
05 5 58 020	HAVIXBECK	COESFELD	NW	9 973	4409
09 7 78 149	HAWANGEN	UNTERALLGAEU	BAY	982	8941
08 4 15 034	HAYINGEN, STADT	REUTLINGEN	BAWU	2 032	7427
09 2 77 124	HEBERTSFELDEN	ROTTAL-INN	BAY	3 403	8333
09 1 74 122	HEBERTSHAUSEN	DACHAU	BAY	4 191	8061

SCHLUESSEL- NUMMER	GEMEINDE	KREIS	LAND	BEVOEL- KERUNG	POST- LEIT- ZAHL
08 4 17 031	HECHINGEN, STADT	ZOLLERNALBKREIS	BAWU	16 050	7450
03 3 52 020	HECHTHAUSEN	CUXHAVEN	NDSA	3 436	2174
07 1 40 048	HECKEN	RHEIN-HUNSRUECK-KREIS	RHPF	113	6544
07 1 31 027	HECKENBACH	AHRWEILER	RHPF	233	5481
07 2 31 050	HECKENMUENSTER	BERNKASTEL-WITTLICH	RHPF	106	5560
07 2 32 236	HECKHUSCHEID	BITBURG-PRUEM	RHPF	183	5541
07 2 35 040	HEDDERT	TRIER-SAARBURG	RHPF	205	5509
08 2 26 027	HEDDESBAACH	RHEIN-NECKAR-KREIS	BAWU	439	6932
08 2 26 028	HEDDESHEIM	RHEIN-NECKAR-KREIS	BAWU	10 966	6805
03 1 58 017	HEDEPER	WOLFENBUETTEL	NDSA	629	3341
01 0 51 043	HEDWIGENKOOG	DITHMARSCHEN	SCHH	299	2242
03 4 54 020	HEEDE	EMSLAND	NDSA	1 516	2992
01 0 56 022	HEEDE	PINNEBERG	SCHH	567	2202
05 5 54 024	HEEK	BORKEN	NW	7 188	4438
03 2 56 012	HEEMSEN	NIENBURG (WESER)	NDSA	1 334	3071
03 1 58 018	HEERE	WOLFENBUETTEL	NDSA	987	3327
03 3 52 021	HEERSTEDT	CUXHAVEN	NDSA	531	2855
03 3 57 021	HEESLINGEN	ROTENBURG (WJEMME)	NDSA	4 160	2730
03 2 57 012	HEESSEN	SCHAUMBURG	NDSA	1 475	3064
07 3 36 036	HEFERSWEILER	KUSEL	RHPF	507	6759
03 2 55 017	HEHLEN	HOLZMINDEN	NDSA	2 318	3452
01 0 51 044	HEIDE, STADT	DITHMARSCHEN	SCHH	20 652	2240
09 5 76 126	HEIDECK, STADT	ROTH	BAY	3 939	8548
01 0 62 031	HEIDEKAMP	STORMARN	SCHH	302	2067
08 2 21 000	HEIDELBERG, STADT	STADTKREIS	BAWU	136 227	6900
05 5 54 028	HEIDEN	BORKEN	NW	6 263	4284
03 3 53 018	HEIDENAU	HARBURG	NDSA	1 582	2111
07 2 31 204	HEIDENBURG	BERNKASTEL-WITTLICH	RHPF	663	5509
08 1 35 015	HEIDENHEIM AN DER BRENZ, STADT	HEIDENHEIM	BAWU	47 611	7920
09 5 77 140	HEIDENHEIM, MARKT	WEISSENBURG-GUNZENHAUSEN	BAY	2 489	8824
06 4 39 005	HEIDENROD	RHEINGAU-TAUNUS-KREIS	HESS	6 692	6209
07 3 39 027	HEIDESHEIM AM RHEIN	MAINZ-BINGEN	RHPF	5 979	6501
01 0 56 023	HEIDGRABEN	PINNEBERG	SCHH	1 870	2082
01 0 60 037	HEIDMOOR	SEGEBERG	SCHH	235	2359
01 0 60 038	HEIDMUEHLEN	SEGEBERG	SCHH	538	2351
07 2 31 051	HEIDWEILER	BERNKASTEL-WITTLICH	RHPF	168	5561
09 6 71 126	HEIGENBRUECKEN	ASCHAFFENBURG	BAY	2 409	8751
01 0 57 025	HEIKENDORF	PLOEN	SCHH	7 920	2305
07 2 32 047	HEILBACH	BITBURG-PRUEM	RHPF	133	5529
07 1 43 026	HEILBERSCHEID	WESTERWALDKREIS	RHPF	511	5431
08 1 21 000	HEILBRONN, STADT	STADTKREIS	BAWU	111 713	7100
07 2 32 048	HEILENBACH	BITBURG-PRUEM	RHPF	101	5521
08 4 35 020	HEILIGENBERG	BODENSEEKREIS	BAWU	2 695	7799
01 0 55 021	HEILIGHAFEN, STADT	OSTHOLSTEIN	SCHH	9 849	2447
05 1 58 012	HEILIGHENHAUS, STADT	METTMANN	NW	28 514	5628
07 3 35 013	HEILIGENMOSCHEL	KAISERSLAUTERN	RHPF	530	6751
07 1 43 027	HEILIGENROTH	WESTERWALDKREIS	RHPF	1 228	5431
09 4 71 142	HEILIGENSTADT 1. OPR., MARKT	BAMBERG	BAY	3 439	8551
01 0 61 034	HEILIGENSTEDTEN	STEINBURG	SCHH	1 280	2210

4 GEMEINDEN IN ALPHABETISCHER ORDNUNG MIT SCHLUESSELNUMMER, BEVOELKERUNG UND POSTLEITZAHL AM 31.12.1986

SCHLUESSEL- NUMMER	GEMEINDE	KREIS	LAND	BEVOEL- KERUNG	POST- LEIT- ZAHL
01 0 61 035	HEILIGENSTEDTENERKAMP	STEINBURG	SCHH	602	2210
08 2 26 029	HEILIGKREUZSTEINACH	RHEIN-NECKAR-KREIS	BAWU	2 592	6901
09 5 71 165	HEILSBRONN, STADT	ANSBACH	BAY	7 089	8807
01 0 62 032	HEILSHOOP	STORMARN	SCHH	519	2401
07 1 34 036	HEIMBACH	BIRKENFELD	RHPF	1 328	6589
05 3 58 012	HEIMBACH, STADT	DUEREN	NW	4 548	5169
07 1 43 236	HEIMBORN	WESTERWALDKREIS	RHPF	286	5239
09 6 71 127	HEIMBUCHENTHAL	ASCHAFFENBURG	BAY	2 035	8751
09 7 76 114	HEIMENKIRCH, MARKT	LINDAU (BODENSEE)	BAY	3 003	8999
09 7 78 150	HEIMERTINGEN	UNTERALLGAEU	BAY	1 369	8941
08 2 36 025	HEIMSHEIM, STADT	ENZKREIS	BAWU	4 203	7258
07 1 33 041	HEIMWEILER	BAD KREUZNACH	RHPF	416	6571
03 2 55 018	HEINADE	HOLZMINDEN	NDSA	1 015	3457
03 3 59 024	HEINBOCKEL	STADE	NDSA	860	2164
09 4 72 150	HEINERSREUTH	BAYREUTH	BAY	3 329	8581
08 1 17 030	HEININGEN	GOEPPINGEN	BAWU	4 988	7326
03 1 58 019	HEININGEN	WOLFENBUETTEL	NDSA	685	3344
01 0 58 074	HEINKENBORSTEL	RENSBURG-ECKERNFOERDE	SCHH	161	2354
09 6 71 128	HEINRICHSTHAL	ASCHAFFENBURG	BAY	862	8752
05 3 70 016	HEINSBERG, STADT	HEINSBERG	NW	36 638	5138
03 2 55 019	HEINSEN	HOLZMINDEN	NDSA	992	3451
07 1 40 049	HEINZENBACH	RHEIN-HUNSRUECK-KREIS	RHPF	347	6541
07 1 33 042	HEINZENBERG	BAD KREUZNACH	RHPF	30	6570
07 3 36 038	HEINZENHAUSEN	KUSEL	RHPF	273	6758
07 2 32 238	HEISDORF	BITBURG-PRUEM	RHPF	96	5544
01 0 56 024	HEIST	PINNEBERG	SCHH	2 113	2081
07 1 41 053	HEISTENBACH	RHEIN-LAHN-KREIS	RHPF	971	6251
08 3 15 050	HEITERSHEIM, STADT	BREISGAU-HOCHSCHWARZWALD	BAWU	4 560	7843
09 1 83 120	HELDENSTEIN	MUEHLDORF A. INN	BAY	1 759	8251
07 1 43 028	HELFERSKIRCHEN	WESTERWALDKREIS	RHPF	876	5419
01 0 56 025	HELGOLAND	PINNEBERG	SCHH	1 897	2192
07 1 43 237	HELLENHAHN-SCHELLENBERG	WESTERWALDKREIS	RHPF	1 134	5439
05 3 66 020	HELLENTHAL	EUSKIRCHEN	NW	8 526	5374
07 1 34 037	HELLERTSHAUSEN	BIRKENFELD	RHPF	208	6581
01 0 51 045	HELLSCHEN-HERINGSAND-UNTERSCHAAR	DITHMARSCHEN	SCHH	150	2244
03 3 57 022	HELLWEGE	ROTENBURG (WUEMME)	NDSA	962	2724
09 4 75 136	HELMBRECHTS, STADT	HOF	BAY	9 929	8662
07 1 32 047	HELMENZEN	ALTENKIRCHEN (WESTERWALD)	RHPF	632	5231
07 1 32 048	HELMEROTH	ALTENKIRCHEN (WESTERWALD)	RHPF	211	5231
08 2 26 106	HELMSTADT-BARGEN	RHEIN-NECKAR-KREIS	BAWU	3 295	6928
09 6 79 144	HELMSTADT, MARKT	WUERZBURG	BAY	2 253	8702
03 1 54 010	HELMSTEDT, STADT	HELMSTEDT	NDSA	25 471	3330
01 0 57 026	HELMSTORF	PLOEN	SCHH	332	2322
03 2 57 013	HELPSEN	SCHAUMBURG	NDSA	1 735	3068
06 6 33 012	HELSA	KASSEL	HESS	5 754	3506
01 0 51 046	HELSE	DITHMARSCHEN	SCHH	867	2222
07 3 40 015	HELTERSBERG	PIRMASENS	RHPF	1 995	6751
03 3 57 023	HELVESIEK	ROTENBURG (WUEMME)	NDSA	647	2727
09 3 75 148	HEMAU, STADT	REGENSBURG	BAY	6 719	8416

SCHLUESSEL- NUMMER	GEMEINDE	KREIS	LAND	BEVOEL- KERUNG	POST- LEIT- ZAHL
01 0 56 026	HEMDINGEN	PINNEBERG	SCHH	1 327	2081
05 9 62 016	HEMER, STADT	MAERKISCHER KREIS	NW	31 486	5870
09 5 72 130	HEMHOFEN	ERLANGEN-HOECHSTADT	BAY	4 409	8551
01 0 51 047	HEMME	DITHMARSCHEN	SCHH	508	2241
07 1 32 049	HEMMELZEN	ALTENKIRCHEN (WESTERWALD)	RHPF	185	5231
09 5 75 130	HEMMERSHEIM	NEUSTADT A.D.AISCH-BAD WINDSHEIM	BAY	668	8701
03 2 53 006	HEMMINGEN	HANNOVER	NDSA	15 941	3005
08 1 16 027	HEMMINGEN	LUDWIGSBURG	BAWU	7 087	7254
01 0 51 048	HEMMINGSTEDT	DITHMARSCHEN	SCHH	2 806	2248
03 3 52 022	HEMMOOR, STADT	CUXHAVEN	NDSA	7 648	2170
08 2 26 031	HEMSBACH, STADT	RHEIN-NECKAR-KREIS	BAWU	12 600	6944
03 3 57 024	HEMSBUENDE	ROTENBURG (WUEMME)	NDSA	1 189	2725
03 3 57 025	HEMSLINGEN	ROTENBURG (WUEMME)	NDSA	1 364	2725
03 2 51 019	HEMSLOH	DIEPHOLZ	NDSA	642	2841
07 1 40 050	HENAU	RHEIN-HUNSRUECK-KREIS	RHPF	161	6541
09 6 73 130	HENDUNGEN	RHOEN-GRABFELD	BAY	983	8741
09 5 74 131	HENFENFELD	NUERNBERGER LAND	BAY	1 680	8561
09 2 71 125	HENGERSBERG, MARKT	DEGGENDORF	BAY	6 150	8355
05 3 82 020	HENNEF (SIEG), STADT	RHEIN-SIEG-KREIS	NW	30 236	5202
01 0 51 049	HENNSTEDT	DITHMARSCHEN	SCHH	1 573	2246
01 0 61 036	HENNSTEDT	STEINBURG	SCHH	473	2211
07 1 33 043	HENNWEILER	BAD KREUZNACH	RHPF	1 183	6576
07 3 36 037	HENSCHTAL	KUSEL	RHPF	405	6791
01 0 60 039	HENSTEDT-ULZBURG	SEGEBERG	SCHH	20 845	2359
07 2 35 043	HENTERN	TRIER-SAARBURG	RHPF	358	5504
09 1 76 131	HEPBERG	EICHSTAETT	BAY	1 787	8071
06 4 31 011	HEPPENHEIM (BERGSTRASSE), KREISSTADT	BERGSTRASSE	HESS	24 028	6148
03 3 57 026	HEPSTEDT	ROTENBURG (WUEMME)	NDSA	816	2733
08 4 37 044	HERBERTINGEN	SIGMARINGEN	BAWU	3 935	7944
08 3 16 017	HERBOLZHEIM, STADT	EMMENDINGEN	BAWU	7 793	7834
07 1 34 038	HERBORN	BIRKENFELD	RHPF	476	6581
06 5 32 012	HERBORN, STADT	LAHN-DILL-KREIS	HESS	20 956	6348
08 1 35 020	HERBRECHTINGEN, STADT	HEIDENHEIM	BAWU	11 936	7922
09 6 73 131	HERBSTADT	RHOEN-GRABFELD	BAY	637	8741
06 5 35 008	HERBSTSTEIN, STADT	VOGELSBERGKREIS	HESS	4 551	6422
07 2 32 049	HERBSTMUEHLE	BITBURG-PRUEM	RHPF	35	5529
07 3 36 039	HERCHWEILER	KUSEL	RHPF	475	6799
05 9 54 020	HERDECKE, STADT	ENNEPE-RUHR-KREIS	NW	24 703	5804
07 1 32 050	HERDORF, STADT	ALTENKIRCHEN (WESTERWALD)	RHPF	6 988	5243
08 4 37 124	HERDWANGEN-SCHOENACH	SIGMARINGEN	BAWU	2 275	7796
09 7 72 156	HERETSRIED	AUGSBURG	BAY	951	8901
05 7 58 012	HERFORD, STADT	HERFORD	NW	59 495	4900
07 2 32 050	HERFORST	BITBURG-PRUEM	RHPF	790	5522
09 7 76 131	HERGATZ	LINDAU (BODENSEE)	BAY	2 148	8994
07 1 33 044	HERGENFELD	BAD KREUZNACH	RHPF	396	6531
07 1 43 238	HERGENROTH	WESTERWALDKREIS	RHPF	344	5438
09 7 76 115	HERGENSWEILER	LINDAU (BODENSEE)	BAY	1 366	8997
07 3 37 037	HERGERSWEILER	SUEDLICHE WEINSTRASSE	RHPF	147	6741
06 6 32 009	HERINGEN (WERRA), STADT	HERSFELD-ROTENBURG	HESS	8 774	6432

SCHLUESSEL- NUMMER	GEMEINDE	KREIS	LAND	BEVOEL- KERUNG	POST- LEIT- ZAHL
01 0 55 022	HERINGSDORF	OSTHOLSTEIN	SCHH	899	2444
07 2 35 044	HERL	TRIER-SAARBURG	RHPF	261	5501
06 6 36 005	HERLESHAUSEN	WERRA-MEISSNER-KREIS	HESS	2 991	3443
03 3 51 013	HERMANNSTADT	CELLE	NDSA	7 902	3102
08 1 35 021	HERMARSBURG	HEIDENHEIM	BAWU	2 074	7921
07 3 40 016	HERMESBERG	PIRMASSENS	RHPF	1 860	6791
07 2 35 045	HERMESKEIL, STADT	TRIER-SAARBURG	RHPF	5 410	5508
05 9 16 000	HERNE, STADT	KREISFREIE STADT	NW	171 274	4690
07 1 41 054	HEROLD	RHEIN-LAHN-KREIS	RHPF	358	5429
09 4 74 135	HEROLDSBACH	FORCHHEIM	BAY	3 658	8551
09 5 72 131	HEROLDSBERG, MARKT	ERLANGEN-HOECHSTADT	BAY	6 343	8501
08 4 25 139	HEROLDSTATT	ALB-DONAU-KREIS	BAWU	1 799	7424
07 3 36 040	HERREN-SULZBACH	KUSEL	RHPF	229	6759
08 1 15 021	HERRENBERG, STADT	BOEBLINGEN	BAWU	26 072	7033
07 1 37 035	HERRESBACH	MAYEN-KOBLENZ	RHPF	422	5441
09 5 71 166	HERRIEDEN, STADT	ANSBACH	BAY	6 280	8808
08 3 37 049	HERRISCHRIED	WALDSHUT	BAWU	2 154	7881
09 2 73 127	HERRNGIERSDORF	KELHEIM	BAY	967	8301
09 1 88 124	HERRSCHING A. AMMERSEE	STARNBERG	BAY	8 444	8036
07 1 34 039	HERRSTEIN	BIRKENFELD	RHPF	690	6583
09 5 74 132	HERSBRUCK, STADT	NUERNBERGER LAND	BAY	11 089	8562
07 1 43 029	HERSCHBACH	WESTERWALDKREIS	RHPF	2 371	5419
07 1 43 239	HERSCHBACH (OBERWESTERWALD)	WESTERWALDKREIS	RHPF	743	5431
07 3 40 017	HERSCHBERG	PIRMASSENS	RHPF	945	6791
07 1 31 028	HERSCHBROICH	AHRWEILER	RHPF	293	5488
05 9 62 020	HERSCHEID	MAERKISCHER KREIS	NW	6 834	5974
07 3 36 041	HERSCHWEILER-PETTERSHEIM	KUSEL	RHPF	1 357	6799
07 2 32 332	HERSDORF	BITBURG-PRUEM	RHPF	355	5541
05 5 62 020	HERTEN, STADT	RECKLINGHAUSEN	NW	67 829	4352
07 3 32 026	HERXHEIM AM BERG	BAD DUECKHEIM	RHPF	467	6719
07 3 37 038	HERXHEIM BEI LANDAU/ PFALZ	SUEDLICHE WEINSTRASSE	RHPF	8 886	6742
07 3 37 039	HERXHEIMWEYHER	SUEDLICHE WEINSTRASSE	RHPF	421	6742
03 1 56 009	HERZBERG AM HARZ, STADT	OSTERODE AM HARZ	NDSA	15 602	3420
05 7 54 020	HERZEBROCK-CLARHOLZ	GUETERSLOH	NW	12 632	4836
07 2 32 240	HERZFELD	BITBURG-PRUEM	RHPF	45	5541
01 0 61 037	HERZHORN	STEINBURG	SCHH	914	2209
03 4 54 021	HERZLAKE	EMSLAND	NDSA	3 010	4479
09 5 72 132	HERZOGENAUACH, STADT	ERLANGEN-HOECHSTADT	BAY	18 447	8522
05 3 54 016	HERZOGENRATH, STADT	AACHEN	NW	43 326	5120
03 4 57 010	HESEL	LEER	NDSA	3 146	2951
03 2 57 014	HESPE	SCHAUMBURG	NDSA	1 562	3061
09 5 72 133	HESSDORF	ERLANGEN-HOECHSTADT	BAY	2 673	8521
06 4 37 008	HESSENECK	ODENWALDKREIS	HESS	788	6121
07 3 38 012	HESSHEIM	LUDWIGSHAFEN	RHPF	3 045	6717
08 1 18 028	HESSIGHEIM	LUDWIGSBURG	BAWU	1 740	7121
06 6 36 006	HESSISCH LICHTENAU, STADT	WERRA-MEISSNER-KREIS	HESS	13 072	3436
03 2 52 007	HESSISCH OLDENDORF, STADT	HAMELN-PYRMONT	NDSA	17 552	3253
07 1 35 041	HESWEILER	COCHEM-ZELL	RHPF	134	5588
01 0 56 027	HETLINGEN	PINNEBERG	SCHH	1 120	2081

SCHLUESSEL- NUMMER	GEMEINDE	KREIS	LAND	BEVOEL- KERUNG	POST- LEIT- ZAHL
07 3 40 018	HETTENHAUSEN	PIRMASENS	RHPF	243	6791
07 3 32 027	HETTENLEIDELHEIM	BAD DUERKHEIM	RHPF	2 992	6719
07 1 34 040	HETTENRODT	BIRKENFELD	RHPF	708	6581
09 1 86 126	HETTENSHAUSEN	PFaffenHOFEN A. D. ILM	BAY	1 555	8068
08 4 37 047	HETTINGEN, STADT	SIGMARINGEN	BAWU	1 868	7481
09 6 79 146	HETTSTADT	WUERZBURG	BAY	2 315	8702
07 2 31 053	HETZERATH	BERNKASTEL-WITTLICH	RHPF	1 730	5559
09 4 74 137	HETZLES	FORCHHEIM	BAY	1 058	8524
08 1 36 028	HEUBACH, STADT	OSTALBKREIS	BAWU	8 541	7072
06 5 31 007	HEUCHELHEIM	GIessen	HESS	7 227	6301
07 3 38 013	HEUCHELHEIM BEI FRANKENTHAL	LUDWIGSHAFEN	RHPF	1 179	6711
07 3 37 040	HEUCHELHEIM-KLINGEN	SUEDLICHE WEINSTRASSE	RHPF	821	6741
08 1 36 029	HEUCHLINGEN	OSTALBKREIS	BAWU	1 562	7071
03 2 57 015	HEUERSSEN	SCHAUMBURG	NDSA	908	3061
07 1 32 051	HEUPELZEN	ALTENKIRCHEN (WESTERWALD)	RHPF	218	5231
06 4 38 005	HEUSENSTAMM, STADT	OFFENBACH	HESS	17 723	6056
09 6 73 133	HEUSTREU	RHOEN-GRABFELD	BAY	1 177	8741
10 0 41 513	HEUSWEILER	STADTVERBAND SAARBRUECKEN	SAAR	19 237	6601
08 3 15 051	HEUWEILER	BREISGAU-HOCHSCHWARZWALD	BAWU	813	7803
07 1 43 240	HEUZERT	WESTERWALDKREIS	RHPF	177	5238
03 2 55 020	HEYEN	HOLZMINDEN	NDSA	619	3452
05 7 58 016	HIDDENHAUSEN	HERFORD	NW	19 396	4901
05 9 70 020	HILCHENBACH, STADT	SIEGEN-WITTGENSTEIN	NW	15 086	5912
05 1 58 016	HILDEN, STADT	METTMANN	NW	53 820	4010
06 6 31 012	HILDERS	FULDA	HESS	4 635	6414
03 2 54 021	HILDESHEIM, STADT	HILDESHEIM	NDSA	100 558	3200
08 1 15 022	HILDRIZHAUSEN	BOEBLINGEN	BAWU	2 879	7031
07 1 32 052	HILGENROTH	ALTENKIRCHEN (WESTERWALD)	RHPF	271	5231
03 2 56 013	HILGERMISSEN	NIENBURG (WESER)	NDSA	2 135	2812
07 1 43 030	HILGERT	WESTERWALDKREIS	RHPF	1 279	5411
09 1 74 147	HILGERTSHAUSEN-TANDERN	DACHAU	BAY	2 429	8893
03 4 54 022	HILKENBROOK	EMSLAND	NDSA	537	2993
05 7 70 012	HILLE	MINDEN-LUEBBECKE	NW	13 896	4955
03 1 51 012	HILLERSE	GIFHORN	NDSA	1 742	3171
07 2 33 029	HILLESHEIM	DAUN	RHPF	2 402	5533
07 3 39 028	HILLESHEIM	MAINZ-BINGEN	RHPF	522	6521
01 0 51 050	HILLGROVEN	DITHMARSCHEN	SCHH	89	2244
07 1 43 031	HILLSCHIED	WESTERWALDKREIS	RHPF	2 526	5416
09 5 76 127	HILPOLTSTEIN, STADT	ROTH	BAY	9 898	8543
07 2 31 054	HILSCHEID	BERNKASTEL-WITTLICH	RHPF	276	5509
07 3 40 019	HILST	PIRMASENS	RHPF	409	6781
09 7 72 157	HILTENFINGEN	AUGSBURG	BAY	1 188	8931
03 4 59 022	HILTER AM TEUTOBURGER WALD	OSNABRUECK	NDSA	8 385	4517
09 4 74 138	HILTPOLTSTEIN, MARKT	FORCHHEIM	BAY	1 356	8551
08 3 35 035	HILZINGEN	KONSTANZ	BAWU	6 525	7709
03 3 60 011	HIMBERGEN	UELZEN	NDSA	1 614	3119
09 4 77 121	HIMMELKRON	KULMBACH	BAY	2 832	8581
03 3 59 025	HIMMELPFORTEN	STADE	NDSA	3 729	2167
09 6 77 142	HIMMELSTADT	MAIN-SPESSART	BAY	1 480	8702

SCHLUESSEL- NUMMER	GEMEINDE	KREIS	LAND	BEVOEL- KERUNG	POST- LEIT- ZAHL
07 1 41 055	HIMMIGHOFEN	RHEIN-LAHN-KREIS	RHPF	311	5429
09 7 80 123	HINDELANG, MARKT	OBERALLGAEU	BAY	4 941	8973
01 0 61 038	HINGSTHEIDE	STEINBURG	SCHH	57	2218
03 4 52 011	HINTE	AURICH	NDSA	7 416	2971
09 2 72 126	HINTERSCHMIDING	FREYUNG-GRAFENAU	BAY	2 088	8391
07 1 34 041	HINTERTIEFENBACH	BIRKENFELD	RHPF	341	6580
07 3 40 020	HINTERWEIDENTHAL	PIRMASENS	RHPF	1 670	6787
07 2 33 030	HINTERWEILER	DAUN	RHPF	223	5531
08 3 15 052	HINTERZARTEN	BREISGAU-HOCHSCHWARZWALD	BAWU	2 353	7824
07 2 35 046	HINZENBURG	TRIER-SAARBURG	RHPF	164	5501
07 2 35 047	HINZERT-POELERT	TRIER-SAARBURG	RHPF	295	5509
07 3 36 042	HINZWEILER	KUSEL	RHPF	445	6759
03 3 57 027	HIPSTEDT	ROTENBURG (WUEMME)	NDSA	1 184	2740
08 4 16 018	HIRRLINGEN	TUEBINGEN	BAWU	2 115	7401
09 4 71 145	HIRSCHAID, MARKT	BAMBERG	BAY	8 695	8606
09 3 71 127	HIRSCHAU, STADT	AMBERG-SULZBACH	BAY	5 825	8452
09 3 71 128	HIRSCHBACH	AMBERG-SULZBACH	BAY	1 192	8459
07 1 41 057	HIRSCHBERG	RHEIN-LAHN-KREIS	RHPF	384	6251
08 2 26 107	HIRSCHBERG AN DER BERGSTRASSE	RHEIN-NECKAR-KREIS	BAWU	9 711	6945
07 1 40 053	HIRSCHFELD (HUNSRUECK)	RHEIN-HUNSRUECK-KREIS	RHPF	305	6541
06 4 31 012	HIRSCHHORN (NECKAR), STADT	BERGSTRASSE	HESS	4 016	6932
07 3 35 014	HIRSCHHORN/ PFALZ	KAISERSLAUTERN	RHPF	638	6751
07 3 40 021	HIRSCHTHAL	PIRMASENS	RHPF	121	6781
07 1 37 036	HIRTEN	MAYEN-KOBLENZ	RHPF	227	5441
07 1 32 053	HIRZ-MAULSBACH	ALTENKIRCHEN (WESTERWALD)	RHPF	224	5231
06 4 40 011	HIRZENHAIN	WETTERAUKREIS	HESS	2 646	6476
07 2 32 052	HISEL	BITBURG-PRUEM	RHPF	21	5525
03 3 55 018	HITTBERGEN	LUENEBURG	NDSA	669	2059
03 3 54 009	HITZACKER, STADT	LUECHOW-DANNENBERG	NDSA	4 459	3139
09 1 76 132	HITZHOFEN	EICHSTAETT	BAY	1 851	8079
01 0 60 040	HITZHUSEN	SEGEBERG	SCHH	998	2357
07 3 31 011	HOCHBORN	ALZEY-WORMS	RHPF	343	6509
01 0 51 051	HOCHDONN	DITHMARSCHEN	SCHH	1 062	2224
08 4 26 058	HOCHDORF	BIBERACH	BAWU	1 859	7951
08 1 16 027	HOCHDORF	ESSLINGEN	BAWU	4 056	7311
07 3 38 014	HOCHDORF-ASSENHEIM	LUDWIGSHAFEN	RHPF	2 359	6701
06 4 36 006	HOCHHEIM AM MAIN, STADT	MAIN-TAUNUS-KREIS	HESS	15 316	6203
07 2 31 056	HOCHSCHEID	BERNKASTEL-WITTLICH	RHPF	181	5551
07 3 35 015	HOCHSPEYER	KAISERSLAUTERN	RHPF	3 976	6755
07 3 37 041	HOCHSTADT (PFALZ)	SUEDLICHE WEINSTRASSE	RHPF	2 123	6741
09 4 78 127	HOCHSTADT A. MAIN	LICHTENFELS	BAY	1 631	8621
07 1 33 045	HOCHSTAETTEN	BAD KREUZNACH	RHPF	647	6551
07 1 33 046	HOCHSTETTEN-DHAUN	BAD KREUZNACH	RHPF	1 526	6570
08 2 26 032	HOCKENHEIM, STADT	RHEIN-NECKAR-KREIS	BAWU	15 893	6832
07 2 35 048	HOCKWEILER	TRIER-SAARBURG	RHPF	178	5501
03 3 58 014	HODENHAGEN	SOLTAU-FALLINGBOSTEL	NDSA	2 006	3035
01 0 61 039	HODORF	STEINBURG	SCHH	200	2211
09 6 79 147	HOECHBERG	WUERZBURG	BAY	9 102	8706
08 3 37 051	HOECHENSWAND	WALDSHUT	BAWU	2 042	7821

SCHLUESSEL- NUMMER	GEMEINDE	KREIS	LAND	BEVOEL- KERUNG	POST- LEIT- ZAHLE
09 6 73 134	HOECHHEIM	RHOEN-GRABFELD	BAY	1 311	8741
06 4 37 009	HOECHST I. ODW.	ODENWALDKREIS	HESS	8 585	6128
09 5 72 135	HOECHSTADT A. D. AISCHE, STADT	ERLANGEN-HOECHSTADT	BAY	10 868	8552
09 7 73 139	HOECHSTADT A. D. DONAU, STADT	DILLINGEN A. D. DONAU	BAY	4 549	8884
09 4 79 126	HOECHSTADT B. THIERSCHEIM	WUNSIEDEL I. FICHELGEBOEGE	BAY	1 062	8671
07 2 33 215	HOECHSTBERG	DAUN	RHPF	394	5441
07 1 43 241	HOECHSTENBACH	WESTERWALDKREIS	RHPF	704	5239
08 2 35 035	HOEFEN AN DER ENZ	CALW	BAWU	1 559	7545
03 3 51 014	HOEFER	CELLE	NDSA	926	3101
01 0 54 045	HOEGEL	NORDFRIESLAND	SCHH	422	2251
01 0 60 041	HOEGERSDORF	SEGEBOEGE	SCHH	278	2360
01 0 57 027	HOEGSDORF	PLOEN	SCHH	375	2324
03 3 54 010	HOEHBECK	LUECHOW-DANNENBERG	NDSA	648	3131
07 3 40 022	HOEHEINOD	PIRMASENS	RHPF	1 389	6781
07 3 40 023	HOEHEISCHEWELER	PIRMASENS	RHPF	895	6781
09 1 84 127	HOEHENKIRCHEN-SIEGERTSBRUNN	MUENCHEN	BAY	5 832	8011
07 3 40 024	HOEHFROESCHEN	PIRMASENS	RHPF	793	6781
07 1 43 242	HOEHN	WESTERWALDKREIS	RHPF	3 048	5439
01 0 57 028	HOEHNDORF	PLOEN	SCHH	381	2306
07 1 43 032	HOEHR-GRENZHAUSEN, STADT	WESTERWALDKREIS	RHPF	7 875	5410
07 1 41 058	HOEMBERG	RHEIN-LAHN-KREIS	RHPF	294	5409
07 1 31 029	HOENNINGEN	AHRWELER	RHPF	880	5481
08 2 25 039	HOEPFINGEN	NECKAR-ODENWALD-KREIS	BAWU	2 663	6969
03 1 56 010	HOERDEN	OSTERODE AM HARZ	NDSA	1 050	3421
07 3 34 011	HOERDT	GERMERSHEIM	RHPF	2 036	6729
09 1 78 132	HOERGEPTSHAUSEN	FREISING	BAY	1 606	8051
07 3 33 030	HOERINGEN	DONNERSBERGKREIS	RHPF	575	6751
01 0 54 046	HOERNUM (SYLT)	NORDFRIESLAND	SCHH	1 427	2284
07 2 33 031	HOERSCHIED	DAUN	RHPF	116	5569
07 2 33 032	HOERSCHHAUSEN	DAUN	RHPF	119	5569
05 5 66 016	HOERSTEL, STADT	STEINFURT	NW	15 530	4446
01 0 58 075	HOERSTEN	RENSBURG-ECKERNFOERDE	SCHH	57	2371
01 0 59 123	HOERUP	SCHLESWIG-FLENSBURG	SCHH	580	2391
09 6 71 130	HOESBACH	ASCHAFFENBURG	BAY	11 875	8759
09 1 87 145	HOESLWANG	ROSENHEIM	BAY	879	8201
09 5 77 141	HOETTINGEN	WEISSENBURG-GUNZENHAUSEN	BAY	1 000	8831
01 0 51 052	HOEVEDE	DITHMARSCHEN	SCHH	51	2245
05 7 74 024	HOEVELHOF	PADERBOEN	NW	12 635	4794
07 1 32 054	HOEVELS	ALTENKIRCHEN (WESTERWALD)	RHPF	758	5249
05 7 62 020	HOEXTER, STADT	HOEXTER	NW	31 506	3470
07 1 43 243	HOF	WESTERWALDKREIS	RHPF	1 141	5439
09 4 64 000	HOF, STADT	KREISFREIE STADT	BAY	50 623	8670
06 6 31 013	HOFBIEBER	FULDA	HESS	5 191	6417
07 1 31 030	HOFFELD	AHRWELER	RHPF	316	5489
01 0 58 076	HOFFELD	RENSBURG-ECKERNFOERDE	SCHH	155	2352
06 6 33 013	HOFGEISMAR, STADT	KASSEL	HESS	13 936	3520
06 4 36 007	HOFHEIM AM TAUNUS, KREISSTADT	MAIN-TAUNUS-KREIS	HESS	33 985	6238
09 6 74 149	HOFHEIM I. UFR., STADT	HASSBERGE	BAY	4 809	8729
09 2 75 127	HOFKIRCHEN, MARKT	PASSAU	BAY	2 917	8359

4 GEMEINDEN IN ALPHABETISCHER ORDNUNG MIT SCHLUESSELNUMMER, BEVOELKERUNG UND POSTLEITZAHL AM 31.12.1986

H

SCHLUESSEL- NUMMER	GEMEINDE	KREIS	LAND	BEVOEL- KERUNG	POST- LEIT- ZAHL
09 1 81 124	HOFSTETTEN	LANDSBERG A. LECH	BAY	1 248	8911
08 3 17 046	HOFSTETTEN	ORTENAU-KREIS	BAWU	1 495	7612
08 3 17 047	HOHBERG	ORTENAU-KREIS	BAWU	6 752	7609
07 3 31 041	HOHEN-SUELZEN	ALZEY-WORMS	RHPF	625	6521
06 5 32 013	HOHENNAHR	LAHN-DILL-KREIS	HESS	4 325	6331
09 7 79 162	HOHENALTHEIM	DONAU-RIES	BAY	567	8861
01 0 61 040	HOHENASPE	STEINBURG	SCHH	1 693	2211
09 2 72 127	HOHENAU	FREYUNG-GRAFENAU	BAY	3 006	8351
09 4 79 127	HOHENBERG A. D. EGER, STADT	WUNSIEDEL I. FICHTELGEBIRGE	BAY	1 573	8591
09 1 84 129	HOHENBRUNN	MUENCHEN	BAY	6 848	8011
09 3 71 129	HOHENBURG, MARKT	AMBERG-SULZBACH	BAY	1 498	8451
01 0 57 029	HOHENFELDE	PLOEN	SCHH	857	2318
01 0 61 041	HOHENFELDE	STEINBURG	SCHH	928	2203
01 0 62 033	HOHENFELDE	STORMARN	SCHH	56	2077
08 3 35 096	HOHENFELS	KONSTANZ	BAWU	1 585	7769
07 2 33 033	HOHENFELS-ESSINGEN	DAUN	RHPF	299	5531
09 3 73 134	HOHENFELS, MARKT	NEUMARKT I. D. OPF.	BAY	2 150	8431
09 1 90 129	HOHENFURCH	WEILHEIM-SCHONGAU	BAY	1 294	8928
03 1 57 002	HOHENHAMELN	PEINE	NDSA	8 040	3156
01 0 53 053	HOHENHORN	HERZOGTUM LAUENBURG	SCHH	423	2051
09 1 78 133	HOHENKAMMER	FREISING	BAY	1 484	8051
07 1 31 206	HOHENLEIMBACH	AHRWEILER	RHPF	253	5446
09 1 75 123	HOHENLINDEN	EBERSBERG	BAY	2 145	8011
01 0 61 042	HOHENLOCKSTEDT	STEINBURG	SCHH	5 254	2214
07 3 36 043	HOHENOELEN	KUSEL	RHPF	450	6759
09 1 90 130	HOHENPEISSENBERG	WEILHEIM-SCHONGAU	BAY	3 153	8126
09 1 77 121	HOHENPOLDING	ERDING	BAY	1 079	8251
06 6 32 010	HOHENRODA	HERSFELD-ROTENBURG	HESS	3 507	6431
09 6 73 135	HOHENROTH	RHOEN-GRABFELD	BAY	2 509	8741
08 1 17 031	HOHENSTADT	GOEPPINGEN	BAWU	576	7349
08 4 15 090	HOHENSTEIN	REUTLINGEN	BAWU	2 991	7425
06 4 39 006	HOHENSTEIN	RHEINGAU-TAUNUS-KREIS	HESS	5 873	6209
06 4 37 053	HOHENTENGEN	SIGMARINGEN	BAWU	4 195	7969
08 3 37 053	HOHENTENGEN AM HOCHRHEIN	WALDSHUT	BAWU	2 896	7891
09 2 74 141	HOHENTHANN	LANDSHUT	BAY	2 680	8301
09 1 86 128	HOHENWART, MARKT	PPAFFENHOFEN A. D. ILM	BAY	3 381	8899
09 3 72 135	HOHENWARTH	CHAM	BAY	1 918	8491
01 0 58 077	HOHENWESTEDT	RENSBURG-ECKERNFOERDE	SCHH	4 284	2354
01 0 58 078	HOHN	RENSBURG-ECKERNFOERDE	SCHH	1 738	2377
03 3 51 015	HOHNE	CELLE	NDSA	1 680	3101
03 2 57 016	HOHNHORST	SCHAUMBURG	NDSA	2 012	3053
03 3 55 019	HOHNSTORF (ELBE)	LUENEBURG	NDSA	1 983	2059
01 0 57 030	HOHWACHT (OSTSEE)	PLOEN	SCHH	1 110	2322
01 0 62 035	HOISDORF	STORMARN	SCHH	3 202	2071
03 4 60 005	HOLDORF	VECHTA	NDSA	4 852	2841
03 2 55 021	HOLENBERG	HOLZMINDEN	NDSA	479	3451
03 2 54 022	HOLLE	HILDESHEIM	NDSA	6 285	3201
03 3 52 023	HOLLEN	CUXHAVEN	NDSA	866	2855
09 7 71 140	HOLLENBACH	ATICHACH-FRIEDBERG	BAY	2 015	8894

SCHLUESSEL- NUMMER	GEMEINDE	KREIS	LAND	BEVOEL- KERUNG	POST- LEIT- ZAHL
01 0 53 054	HOLLENBEK	HERZOGTUM LAUENBURG	SCHH	338	2411
03 3 53 019	HOLLENSTEDT	HARBURG	NDSA	2 093	2114
07 1 43 033	HOLLER	WESTERWALDKREIS	RHPF	968	5431
03 3 59 026	HOLLERN-TWIELENFLETH	STADE	NDSA	3 264	2161
09 4 72 154	HOLLFELD, STADT	BAYREUTH	BAY	4 975	8607
01 0 51 053	HOLLINGSTEDT	DITHMARSCHEN	SCHH	332	2241
01 0 59 039	HOLLINGSTEDT	SCHLESWIG-FLENSBURG	SCHH	792	2381
07 1 40 055	HOLLNICH	RHEIN-HUNS RUECK-KREIS	RHPF	280	5448
03 3 52 024	HOLLNSETH	CUXHAVEN	NDSA	779	2171
09 6 73 136	HOLLSTADT	RHOEN-GRABFELD	BAY	1 386	8741
01 0 54 048	HOLM	NORDFRIESLAND	SCHH	88	2264
01 0 56 028	HOLM	PINNEBERG	SCHH	2 590	2081
03 3 56 004	HOLSTE	OSTERHOLZ	NDSA	845	2864
01 0 61 043	HOLSTENNIENDORF	STEINBURG	SCHH	374	2211
07 2 32 053	HOLSTHUM	BITBURG-PRUEM	RHPF	522	5521
01 0 59 124	HOLT	SCHLESWIG-FLENSBURG	SCHH	157	2267
03 4 62 006	HOLTGAST	WITTMUND	NDSA	1 540	2943
03 4 57 011	HOLT LAND	LEER	NDSA	2 161	2951
01 0 58 080	HOLTSEE	RENDSBURG-ECKERNFOERDE	SCHH	1 084	2331
07 1 41 059	HOLZAPPEL	RHEIN-LAHN-KREIS	RHPF	1 023	5409
07 1 40 056	HOLZBACH	RHEIN-HUNS RUECK-KREIS	RHPF	446	6540
01 0 58 081	HOLZBUNGE	RENDSBURG-ECKERNFOERDE	SCHH	311	2333
01 0 58 082	HOLZDORF	RENDSBURG-ECKERNFOERDE	SCHH	831	2331
03 2 55 022	HOLZEN	HOLZMINDEN	NDSA	708	3456
07 2 35 050	HOLZERATH	TRIER-SAARBURG	RHPF	395	5501
08 1 15 024	HOLZGERLINGEN	BOEBLINGEN	BAWU	8 879	7038
09 7 78 151	HOLZGUENZ	UNTERALLGAEU	BAY	901	8941
07 1 41 060	HOLZHAUSEN AN DER HAIDE	RHEIN-LAHN-KREIS	RHPF	993	5429
09 7 73 140	HOLZHEIM	DILLINGEN A. D. DONAU	BAY	3 167	8885
09 7 79 163	HOLZHEIM	DONAU-RIES	BAY	990	8851
09 7 75 126	HOLZHEIM	NEU-ULM	BAY	1 467	7911
07 1 41 061	HOLZHEIM	RHEIN-LAHN-KREIS	RHPF	726	6251
09 3 75 153	HOLZHEIM A. FORST	REGENSBURG	BAY	853	8411
08 4 25 062	HOLZKIRCH	ALB-DONAU-KREIS	BAWU	202	7901
09 6 79 149	HOLZKIRCHEN	WUERZBURG	BAY	931	8702
09 1 82 120	HOLZKIRCHEN, MARKT	MIESBACH	BAY	10 795	8150
08 1 16 029	HOLZMADEN	ESSLINGEN	BAWU	1 621	7311
03 2 55 023	HOLZMINDEN, STADT	HOLZMINDEN	NDSA	20 978	3450
05 9 78 016	HOLZWICKEDE	UNNA	NW	16 463	4755
07 3 36 044	HOMBERG	KUSEL	RHPF	232	6759
07 1 43 244	HOMBERG	WESTERWALDKREIS	RHPF	121	5439
06 6 34 009	HOMBERG (EFZE), KREISSTADT	SCHWALM-EDER-KREIS	HESS	14 216	3588
06 5 35 009	HOMBERG (OHM), STADT	VOGELSBERGBKREIS	HESS	7 438	6313
10 0 45 114	HOMBURG, KREISSTADT	SAAR-PFALZ-KREIS	SAAR	40 836	6650
07 2 32 054	HOMMERDINGEN	BITBURG-PRUEM	RHPF	69	5529
07 1 31 032	HONERATH	AHRWEILER	RHPF	128	5488
01 0 57 031	HONIGSEE	PLOEN	SCHH	377	2308
07 2 31 057	HONTHEIM	BERNKASTEL-WITTLICH	RHPF	775	5561
01 0 54 050	HOOGE	NORDFRIESLAND	SCHH	125	2251

SCHLUESSEL- NUMMER	GEMEINDE	KREIS	LAND	BEVOEL- KERUNG	POST- LEIT- ZAHL
03 4 56 009	HOOGSTEDÉ	GRAFSCHAFT BENTHEIM	NDSA	2 602	4459
09 7 77 135	HOPFERAU	OSTALLGAEU	BAY	994	8959
07 3 36 045	HOPPSTAEDTEN	KUSEL	RHPF	319	6755
07 1 34 042	HOPPSTAEDTEN-WEIERSBACH	BIRKENFELD	RHPF	2 313	6589
05 5 66 020	HOPSTEN	STEINFURT	NW	5 962	4447
07 2 31 058	HORATH	BERNKASTEL-WITTLICH	RHPF	466	5552
08 2 37 040	HORB AM NECKAR, STADT	FREUDENSTADT	BAWU	21 286	7240
07 1 33 047	HORBACH	BAD KREUZNACH	RHPF	43	6570
07 3 40 025	HORBACH	PIRMASENS	RHPF	494	6791
07 1 43 034	HORBACH	WESTERWALDKREIS	RHPF	657	5431
08 3 15 056	HORBEN	BREISGAU-HOCHSCHWARZWALD	BAWU	902	7801
07 1 34 043	HORBRUCH	BIRKENFELD	RHPF	266	6541
09 7 72 159	HORGAU	AUGSBURG	BAY	1 993	8901
08 4 36 095	HORGENZELL	RAVENSBURG	BAWU	3 801	7981
07 1 41 062	HORHAUSEN	RHEIN-LAHN-KREIS	RHPF	331	5409
07 1 32 055	HORHAUSEN (WESTERWALD)	ALTENKIRCHEN (WESTERWALD)	RHPF	1 265	5453
07 1 40 058	HORN	RHEIN-HUNS RUECK-KREIS	RHPF	277	6540
05 7 66 032	HORN-BAD MEINBERG, STADT	LIPPE	NW	16 524	4934
07 3 40 211	HORNBACH, STADT	PIRMASENS	RHPF	1 668	6661
01 0 53 056	HORNBK	HERZOGTUM LAUENBURG	SCHH	169	2059
08 3 17 051	HORNBERG, STADT	ORTENAU-KREIS	BAWU	4 720	7746
03 1 58 020	HORNBURG, STADT	WOLFENBUETTEL	NDSA	2 775	3342
03 3 59 027	HORNEBURG, FLECKEN	STADE	NDSA	4 682	2152
07 2 33 216	HORPERATH	DAUN	RHPF	108	5441
07 3 39 029	HORRWEILER	MAINZ-BINGEN	RHPF	622	6537
07 3 36 046	HORSCHBACH	KUSEL	RHPF	297	6799
01 0 53 057	HORST	HERZOGTUM LAUENBURG	SCHH	247	2411
01 0 61 044	HORST (HOLSTEIN)	STEINBURG	SCHH	4 279	2203
01 0 54 052	HORSTEDT	NORDFRIESLAND	SCHH	600	2251
03 3 57 028	HORSTEDT	ROTENBURG (WUEMME)	NDSA	1 043	2724
05 5 66 024	HORSTMAR, STADT	STEINFURT	NW	5 995	4435
06 6 31 014	HOFENFELD	FULDA	HESS	3 990	6406
08 4 36 047	HOSSKIRCH	RAVENSBURG	BAWU	557	7961
07 2 32 055	HOSTEN	BITBURG-PRUEM	RHPF	196	5521
07 1 34 044	HOTTENBACH	BIRKENFELD	RHPF	663	6581
03 2 56 014	HOYA, STADT	NIENBURG (WESER)	NDSA	3 525	2812
03 2 56 015	HOYERHAGEN	NIENBURG (WESER)	NDSA	872	2812
03 2 54 038	HOYERSHAUSEN	HILDESHEIM	NDSA	601	3221
01 0 54 054	HUDE	NORDFRIESLAND	SCHH	136	2251
03 4 58 010	HUDE (OLDENBURG)	OLDENBURG (OLDENBURG)	NDSA	12 086	2872
07 1 43 036	HUEBINGEN	WESTERWALDKREIS	RHPF	468	5431
07 1 43 245	HUEBLINGEN	WESTERWALDKREIS	RHPF	261	5439
05 3 70 020	HUECKELHOVEN, STADT	HEINSBERG	NW	35 629	5142
05 3 74 016	HUECKESWAGEN, STADT	OBERBERGISCHE KREIS	NW	14 667	5609
03 2 51 020	HUEDE	DIEPHOLZ	NDSA	951	2844
07 1 33 048	HUEFFELSHEIM	BAD KREUZNACH	RHPF	1 087	6551
08 2 25 042	HUEFFENHARDT	NECKAR-ODENWALD-KREIS	BAWU	1 831	6921
07 3 36 047	HUEFFLER	KUSEL	RHPF	551	6799
08 3 26 027	HUEFINGEN, STADT	SCHWARZWALD-BAAH-KREIS	BAWU	6 442	7713

SCHLUESSEL- NUMMER	GEMEINDE	KREIS	LAND	BEVOEL- KERUNG	POST- LEIT- ZAHL
08 2 16 022	HUEGELSHEIM	RASTATT	BAWU	1 546	7571
08 4 15 039	HUELLEN	REUTLINGEN	BAWU	2 513	7435
05 7 70 016	HUELLHORST	MINDEN-LUEBBECKE	NW	10 991	4971
03 2 57 017	HUELSEDE	SCHAUMBURG	NDSA	1 117	3255
07 1 31 033	HUEMMEL	AHRWEILER	RHPF	510	5489
07 1 38 030	HUEMMERICH	NEUWIED	RHPF	600	5461
06 6 31 015	HUENFELD, STADT	FULDA	HESS	14 054	6418
06 5 33 008	HUENFELDEN	LIMBURG-WEILBURG	HESS	9 181	6257
06 4 39 007	HUENSTETTEN	RHEINGAU-TAUNUS-KREIS	HESS	7 973	6274
05 1 70 016	HUENXE	WESEL	NW	11 765	4224
05 3 58 016	HUERTGENWALD	DUEREN	NW	7 453	5165
05 3 62 028	HUERTH, STADT	ERFTKREIS	NW	51 286	5030
01 0 59 126	HUERUP	SCHLESWIG-FLENSBURG	SCHH	1 054	2395
01 0 59 041	HUESBY	SCHLESWIG-FLENSBURG	SCHH	515	2385
07 3 35 016	HUETSCHENHAUSEN	KAISERSLAUTERN	RHPF	3 751	6791
01 0 60 042	HUETTBLEK	SEGEBERG	SCHH	266	2359
07 2 32 056	HUETTEN	BITBURG-PRUEM	RHPF	78	5528
01 0 58 083	HUETTEN	RENSBURG-ECKERNFOERDE	SCHH	130	2331
06 5 32 014	HUETTENBERG	LAHN-DILL-KREIS	HESS	8 524	6338
07 2 32 057	HUETTERSCHIED	BITBURG-PRUEM	RHPF	201	5521
07 2 32 058	HUETTINGEN AN DER KYLL	BITBURG-PRUEM	RHPF	351	5521
07 2 32 059	HUETTINGEN BEI LAHR	BITBURG-PRUEM	RHPF	128	5529
08 4 25 064	HUETTISHEIM	ALB-DONAU-KREIS	BAWU	1 247	7901
08 1 36 033	HUETTLINGEN	OSTALBKREIS	BAWU	5 141	7088
03 4 54 023	HUEVEN	EMSLAND	NDSA	475	4471
09 1 90 131	HUGLFING	WEILHEIM-SCHONGAU	BAY	1 824	8125
09 7 79 167	HUISHEIM	DONAU-RIES	BAY	1 438	8651
01 0 61 045	HUJE	STEINBURG	SCHH	218	2211
01 0 58 084	HUMMELFELD	RENSBURG-ECKERNFOERDE	SCHH	244	2334
09 4 72 155	HUMMELTAL	BAYREUTH	BAY	1 852	8581
01 0 54 055	HUMPTROP	NORDFRIESLAND	SCHH	732	2264
09 2 78 139	HUNDERDORF	STRAUBING-BOGEN	BAY	2 828	8447
09 2 71 126	HUNDING	DEGGENDORF	BAY	1 024	8351
07 1 43 037	HUNDSANGEN	WESTERWALDKREIS	RHPF	1 737	5431
07 1 33 049	HUNDSBACH	BAD KREUZNACH	RHPF	454	6578
07 1 43 038	HUNSDORF	WESTERWALDKREIS	RHPF	264	5412
06 5 31 008	HUNGEN, STADT	GIESSEN	HESS	11 798	6303
07 1 40 060	HUNGENROTH	RHEIN-HUNS RUECK-KREIS	RHPF	222	5401
07 1 41 063	HUNZEL	RHEIN-LAHN-KREIS	RHPF	218	5428
07 2 31 062	HUPPERATH	BERNKASTEL-WITTLICH	RHPF	534	5561
09 1 81 126	HURLACH	LANDSBERG A. LECH	BAY	1 023	8931
01 0 59 127	HUSBY	SCHLESWIG-FLENSBURG	SCHH	1 762	2395
03 2 56 016	HUSUM	NIENBURG (WESER)	NDSA	1 921	3071
01 0 54 056	HUSUM, STADT	NORDFRIESLAND	SCHH	23 795	2250
09 2 75 128	HUTTHURM, MARKT	PASSAU	BAY	4 819	8391
I					
08 3 37 059	IBACH	WALDSHUT	BAWU	382	7822
05 5 66 028	IBBENBUEREN, STADT	STEINFURT	NW	42 664	4530

4 GEMEINDEN IN ALPHABETISCHER ORDNUNG MIT SCHLUESSELNUMMER, BEVOELKERUNG UND POSTLEITZAHL AM 31.12.1986

SCHLUESSEL- NUMMER	GEMEINDE	KREIS	LAND	BEVOEL- KERUNG	POST- LEIT- ZAHL
09 7 74 143	ICHENHAUSEN, STADT	GUENZBURG	BAY	6 920	8873
09 1 73 130	ICKING	BAD TOELZ-WOLFRATSHAUSEN	BAY	3 547	8021
07 1 34 045	IDAR-OBERSTEIN, STADT	BIRKENFELD	RHPF	33 980	6580
07 1 32 056	IDELBERG	ALTENKIRCHEN (WESTERWALD)	RHPF	61	5231
07 2 32 060	IDENHEIM	BITBURG-PRUEM	RHPF	393	5521
07 2 32 061	IDESHEIM	BITBURG-PRUEM	RHPF	359	5521
01 0 59 042	IDSTEDT	SCHLESWIG-FLENSBURG	SCHH	786	2381
06 4 39 008	IDSTEIN, STADT	RHEINGAU-TAUNUS-KREIS	HESS	20 292	6270
09 1 90 132	IFFELDORF	WEILHEIM-SCHONGAU	BAY	1 828	8127
08 2 16 023	IFFEZHEIM	RASTATT	BAWU	3 935	7557
07 2 35 051	IGEL	TRIER-SAARBURG	RHPF	1 865	5501
09 4 74 140	IGENDORF, MARKT	FORCHHEIM	BAY	3 138	8551
08 1 28 058	IGERSHEIM	MAIN-TAUBER-KREIS	BAWU	4 640	6991
09 2 71 127	IGGENSBACH	DEGGENDORF	BAY	1 802	8351
08 1 36 034	IGGINGEN	OSTALBKREIS	BAWU	1 934	7071
09 1 81 127	IGLING	LANDSBERG A. LECH	BAY	1 777	8939
03 3 52 025	IHLIENWORTH	CUXHAVEN	NDSA	1 844	2179
03 4 52 012	IHLOW	AURICH	NDSA	10 049	2965
08 3 15 059	IHRINGEN	BREISGAU-HOCHSCHWARZWALD	BAWU	4 699	7817
09 2 73 133	IHRLERSTEIN	KELHEIM	BAY	3 420	8429
07 3 33 031	ILBESHEIM	DONNERSBERGKREIS	RHPF	438	6719
07 3 37 042	ILBESHEIM BEI LANDAU IN DER PFALZ	SUEDLICHE WEINSTRASSE	RHPF	1 188	6741
07 1 35 042	ILLERICH	COCHEM-ZELL	RHPF	588	5591
08 4 25 137	ILLERKIRCHBERG	ALB-DONAU-KREIS	BAWU	3 864	7901
08 4 25 066	ILLERRIEDEN	ALB-DONAU-KREIS	BAWU	2 912	7901
09 7 75 129	ILLERTISSEN, STADT	NEU-ULM	BAY	13 065	7918
09 5 75 133	ILLESHEIM	NEUSTADT A.D. AISCH-BAD WINDSHEIM	BAY	799	8531
08 2 36 028	ILLINGEN	ENZKREIS	BAWU	6 486	7132
10 0 43 112	ILLINGEN	NEUNKIRCHEN	SAAR	18 074	6688
08 4 37 056	ILLMENSEE	SIGMARINGEN	BAWU	1 561	7797
09 3 71 131	ILLSCHWANG	AMBERG-SULZBACH	BAY	1 534	8451
09 1 86 130	ILMMUNSTER	PFaffenhofen A. D. ILM	BAY	1 577	8069
03 1 57 003	ILSEDE	PEINE	NDSA	11 626	3152
08 1 25 046	ILSFELD	HEILBRONN	BAWU	6 643	7129
08 1 27 043	ILSHOFEN, STADT	SCHWABISCH HALL	BAWU	4 271	7174
08 2 26 036	ILVESHEIM	RHEIN-NECKAR-KREIS	BAWU	7 309	6804
08 3 27 025	IMMENDINGEN	TUTTLINGEN	BAWU	5 570	7717
06 6 33 014	IMMENHAUSEN, STADT	KASSEL	HESS	6 899	3524
09 3 77 127	IMMENREUTH	TIRSCHENREUTH	BAY	1 909	8581
08 4 35 024	IMMENSTAAD AM BODENSEE	BODENSEEKREIS	BAWU	5 642	7997
09 7 80 124	IMMENSTADT I. ALLGAEU, STADT	OBERRALLGAEU	BAY	13 554	8970
01 0 51 054	IMMENSTEDT	DITHMARSCHEN	SCHH	102	2243
01 0 54 057	IMMENSTEDT	NORDFRIESLAND	SCHH	564	2251
07 2 33 034	IMMERATH	DAUN	RHPF	244	5569
07 2 31 064	IMMERT	BERNKASTEL-WITTLICH	RHPF	159	5505
07 3 33 032	IMMESHEIM	DONNERSBERGKREIS	RHPF	146	6719
07 3 37 043	IMPFLINGEN	SUEDLICHE WEINSTRASSE	RHPF	701	6741
07 3 33 033	IMSBACH	DONNERSBERGKREIS	RHPF	911	6761
07 3 33 034	IMSWEILER	DONNERSBERGKREIS	RHPF	603	6761

SCHLUESSEL- NUMMER	GEMEINDE	KREIS	LAND	BEVOEL- KERUNG	POST- LEIT- ZAHL
09 7 71 141	INCHENHOFEN, MARKT	AICHACH-FRIEDBERG	BAY	1 852	8895
05 3 58 020	INDEN	DUEREN	NW	7 592	5176
07 1 32 057	INGELBACH	ALTENKIRCHEN (WESTERWALD)	RHPF	463	5230
03 1 54 011	INGELEBEN	HELMSTEDT	NDSA	435	3339
08 1 26 039	INGELFINGEN, STADT	HOHENLOHEKREIS	BAWU	5 381	7118
07 3 39 030	INGELHEIM AM RHEIN, STADT	MAINZ-BINGEN	RHPF	21 519	6507
07 2 32 062	INGENDORF	BITBURG-PRUEM	RHPF	179	5521
09 1 90 133	INGENRIED	WEILHEIM-SCHONGAU	BAY	678	8921
08 1 18 077	INGERSHEIM	LUDWIGSBURG	BAWU	4 948	7121
08 4 26 062	INGOLDINGEN	BIBERACH	BAWU	2 388	7951
09 1 61 000	INGOLSTADT, STADT	KREISFREIE STADT	BAY	92 593	8070
09 2 72 128	INNERNZELL	FREYUNG-GRAFENAU	BAY	1 356	8351
09 1 88 126	INNING A. AMMERSEE	STARNBERG	BAY	3 415	8084
09 1 77 122	INNING A. HOLZ	ERDING	BAY	1 096	8252
07 3 37 044	INSHEIM	SUEDLICHE WEINSTRASSE	RHPF	1 873	6741
09 5 71 169	INSINGEN	ANSBACH	BAY	891	8801
07 1 31 034	INSUL	AHRWEILER	RHPF	430	5489
09 1 89 124	INZELL	TRAUNSTEIN	BAY	3 674	8221
08 4 37 059	INZIGKOFEN	SIGMARINGEN	BAWU	2 176	7483
08 3 36 043	INZLINGEN	LOERRACH	BAWU	2 545	7854
09 6 75 139	IPHOFEN, STADT	KITZINGEN	BAY	3 899	8715
07 1 32 050	IPPENSCHIED	BAD KREUZNACH	RHPF	153	6553
09 5 75 134	IPPESHEIM, MARKT	NEUSTADT A.D. AISCH-BAD WINDSHEIM	BAY	1 110	8701
09 5 75 135	IPSHEIM, MARKT	NEUSTADT A.D. AISCH-BAD WINDSHEIM	BAY	1 776	8531
09 3 74 127	IRCHENRIETH	NEUSTADT A. D. WALDNAAB	BAY	1 627	8481
09 2 78 140	IRLBACH	STRAUBING-BOGEN	BAY	960	8444
07 2 31 501	IRMENACH	BERNKASTEL-WITTLICH	RHPF	672	5581
07 1 43 246	IRMTRAUT	WESTERWALDKREIS	RHPF	589	5439
08 3 27 027	IRNDORF	TUTTLINGEN	BAWU	718	7201
07 2 32 063	IRREL	BITBURG-PRUEM	RHPF	1 157	5527
07 2 32 245	IRRHAUSEN	BITBURG-PRUEM	RHPF	253	5529
07 2 35 052	IRSCH	TRIER-SAARBURG	RHPF	1 393	5519
09 1 82 123	IRSCHENBERG	MIESBACH	BAY	2 613	8167
09 7 77 139	IRSEE, MARKT	OSTALLGAEU	BAY	1 332	8951
09 1 77 123	ISEN, MARKT	ERDING	BAY	4 089	8254
03 1 51 013	ISENBUTTEL	GIFHORN	NDSA	3 218	3172
07 1 38 031	ISENBURG	NEUWIED	RHPF	734	5411
05 9 62 024	ISERLOHN, STADT	MAERKISCHER KREIS	NW	89 466	5860
03 2 53 007	ISERNHAGEN	HANNOVER	NDSA	20 627	3004
07 1 32 058	ISERT	ALTENKIRCHEN (WESTERWALD)	RHPF	152	5231
09 1 84 130	ISMANING	MUENCHEN	BAY	13 403	8045
08 4 36 049	ISNY IM ALLGAEU, STADT	RAVENSBURG	BAWU	12 784	7972
08 2 36 030	ISPRINGEN	ENZKREIS	BAWU	5 964	7536
07 1 41 064	ISSELBACH	RHEIN-LAHN-KREIS	RHPF	359	6251
05 5 54 032	ISSELBURG, STADT	BORKEN	NW	9 675	4294
09 4 75 137	ISSIGAU	HOF	BAY	1 327	8671
05 1 54 020	ISSUM	KLEVE	NW	10 650	4174
03 4 56 010	ISTERBERG	GRAFSCHAFT BENTHEIM	NDSA	631	4443
03 4 56 011	ITTERBECK	GRAFSCHAFT BENTHEIM	NDSA	1 606	4459

4 GEMEINDEN IN ALPHABETISCHER ORDNUNG MIT SCHLUESSELNUMMER, BEVOELKERUNG UND POSTLEITZAHL AM 31.12.1986

SCHLUESSEL- NUMMER	GEMEINDE	KREIS	LAND	BEVOEL- KERUNG	POST- LEIT- ZAHL
08 1 25 047	ITTTLINGEN	HEILBRONN	BAWU	1 811	6921
01 0 61 046	ITZEHOE, STADT	STEINBURG	SCHH	31 727	2210
09 4 73 138	ITZGRUND	COBURG	BAY	1 829	8621
01 0 60 043	ITZSTEDT	SEGEBERG	SCHH	1 176	2061
J					
09 1 73 131	JACHENAU	BAD TOELZ-WOLFRATSHAUSEN	BAY	827	8171
03 4 61 005	JADE	WESERMARSCH	NDSA	4 553	2933
01 0 59 043	JAGEL	SCHLESWIG-FLENSBURG	SCHH	729	2381
08 1 25 048	JAGSTHAUSEN	HEILBRONN	BAWU	1 351	7109
08 1 36 035	JAGSTZELL	OSTALBKREIS	BAWU	2 093	7093
01 0 58 085	JAHRSDORF	RENSBURG-ECKERNFOERDE	SCHH	215	2354
07 3 33 035	JAKOBWEILER	DONNERSBERGKREIS	RHPF	192	6765
03 3 54 011	JAMELN	LUECHOW-DANNENBERG	NDSA	1 164	3139
09 2 72 129	JANDELSBRUNN	FREYUNG-GRAFENAU	BAY	3 054	8391
01 0 59 128	JANNEY	SCHLESWIG-FLENSBURG	SCHH	398	2391
01 0 59 129	JARDELUND	SCHLESWIG-FLENSBURG	SCHH	259	2267
01 0 59 180	JARPLUND-WEDING	SCHLESWIG-FLENSBURG	SCHH	3 217	2390
07 1 33 051	JECKENBACH	BAD KREUZNACH	RHPF	297	6551
03 3 60 012	JELMSTORF	UELZEN	NDSA	895	3119
03 1 51 014	JEMBKE	GIFHORN	NDSA	1 152	3181
03 4 57 012	JEMGUM	LEER	NDSA	3 728	2951
09 7 77 140	JENGEN	OSTALLGAEU	BAY	1 627	8939
01 0 59 131	JERRISHOE	SCHLESWIG-FLENSBURG	SCHH	771	2399
01 0 62 036	JERSBEK	STORMARN	SCHH	1 553	2072
03 1 54 012	JERYHEIM	HELMSTEDT	NDSA	1 243	3339
06 6 34 010	JESBERG	SCHWALM-EDER-KREIS	HESS	2 830	3579
09 1 79 130	JESENWANG	FUERSTENFELDBRUCK	BAY	1 040	8081
03 3 53 020	JESTEBURG	HARBURG	NDSA	5 661	2112
08 3 37 060	JESTETTEN	WALDSHUT	BAWU	4 221	7893
07 3 36 048	JETTENBACH	KUSEL	RHPF	900	6791
09 1 83 122	JETTENBACH	MUEHLDOEF A. INN	BAY	725	8261
08 1 15 053	JETTINGEN	BOEBLINGEN	BAWU	5 327	7031
09 7 74 144	JETTINGEN-SCHEPPACH, MARKT	GUENZBURG	BAY	5 627	8876
09 1 86 132	JETZENDORF	PFaffenhofen A. D. ILM	BAY	2 190	8069
01 0 58 086	JEVENSTEDT	RENSBURG-ECKERNFOERDE	SCHH	2 668	2375
03 4 55 007	JEVER, STADT	FRIESLAND	NDSA	12 414	2942
07 3 34 012	JOCKGRIM	GERMERSHEIM	RHPF	5 610	6729
01 0 59 132	JOERL	SCHLESWIG-FLENSBURG	SCHH	647	2391
09 6 71 133	JOHANNESBERG	ASCHAFFENBURG	BAY	3 323	8752
09 2 77 126	JOHANNISKIRCHEN	ROTTAL-INN	BAY	2 145	8349
01 0 54 059	JOLDELUND	NORDFRIESLAND	SCHH	592	2251
03 3 59 028	JORK	STADE	NDSA	10 542	2155
06 4 35 016	JOSSGRUND	MAIN-KINZIG-KREIS	HESS	3 416	6485
07 2 32 246	JUCCEN	BITBURG-PRUEM	RHPF	206	5529
01 0 59 044	JUEBEK	SCHLESWIG-FLENSBURG	SCHH	1 786	2383
05 1 62 012	JUECHEN	NEUSS	NW	20 479	4053
03 1 52 013	JUEHNDE	GOETTINGEN	NDSA	1 011	3402
05 3 58 024	JUELICH, STADT	DUEREN	NW	30 156	5170

SCHLUESSEL- NUMMER	GEMEINDE	KREIS	LAND	BEVOEL- KERUNG	POST- LEIT- ZAHL
07 2 33 035	JUENKERATH	DAUN	RHPF	1 763	5532
07 3 39 031	JUGENHEIM IN RHEINHESSEN	MAINZ-BINGEN	RHPF	1 072	6501
03 4 52 013	JUIST	AURICH	NDSA	2 183	2983
09 2 77 127	JULBACH	ROTTAL-INN	BAY	1 879	8341
01 0 53 058	JULIUSBURG	HERZOGTUM LAUENBURG	SCHH	152	2059
08 4 17 036	JUNGINGEN	ZOLLERNALBKREIS	BAWU	1 352	7455
K					
01 0 61 047	KAAKS	STEINBURG	SCHH	381	2211
05 1 62 016	KAARST, STADT	NEUSS	NW	39 321	4044
01 0 55 023	KABELHORST	OSTHOLSTEIN	SCHH	430	2432
07 1 43 247	KADEN	WESTERWALDKREIS	RHPF	533	5439
07 1 42 039	KADENBACH	WESTERWALDKREIS	RHPF	1 213	5411
08 2 36 074	KAEMPFFELBACH	ENZKREIS	BAWU	5 662	7539
07 3 40 212	KAESHOFEN	PIRMASENS	RHPF	538	6791
09 6 71 134	KAHL A. MAIN	ASCHAFFENBURG	BAY	7 366	8756
07 1 35 043	KAIFENHEIM	COCHEM-ZELL	RHPF	615	5441
07 1 35 044	KAIL	COCHEM-ZELL	RHPF	300	5593
01 0 61 048	KAISBORSTEL	STEINBURG	SCHH	89	2216
01 0 51 057	KAISER-WILHELM-KOOG	DITHMARSCHEN	SCHH	382	2221
08 1 19 037	KAISERSBACH	REMS-MUHR-KREIS	BAWU	2 090	7061
07 1 35 045	KAISERSESCH	COCHEM-ZELL	RHPF	2 098	5443
07 3 12 000	KAISERSLAUTERN, STADT	KREISFREIE STADT	RHPF	96 766	6750
09 7 79 169	KAISHEIM, MARKT	DONAU-RIES	BAY	3 380	8851
03 3 53 021	KAKENSTORF	HARBURG	NDSA	929	2117
06 6 31 016	KALBACH	FULDA	HESS	5 534	6401
03 3 57 029	KALBE	ROTENBURG (WUEMME)	NDSA	427	2732
09 5 72 137	KALCHREUTH	ERLANGEN-HOECHSTADT	BAY	2 378	8501
03 1 55 006	KALEFELD	NORTHEIM	NDSA	7 033	3355
07 1 31 036	KALENBORN	AHRWEILER	RHPF	499	5486
07 1 35 046	KALENBORN	COCHEM-ZELL	RHPF	234	5443
07 2 33 036	KALENBORN-SCHUEERN	DAUN	RHPF	366	5531
05 1 54 024	KALKAR, STADT	KLEVE	NW	11 172	4192
07 3 33 036	KALKOFEN	DONNERSBERGKREIS	RHPF	222	6761
05 3 66 024	KALL	EUSKIRCHEN	NW	9 988	5370
05 7 66 036	KALLETAL	LIPPE	NW	13 852	4925
09 3 75 156	KALLMUNZ, MARKT	REGENSBURG	BAY	2 719	8411
07 3 32 028	KALLSTADT	BAD DUECKHEIM	RHPF	977	6701
07 1 37 041	KALT	MAYEN-KOBLENZ	RHPF	322	5401
07 1 31 037	KALTENBORN	AHRWEILER	RHPF	348	5489
07 1 37 209	KALTENENGERS	MAYEN-KOBLENZ	RHPF	1 669	5401
07 1 41 065	KALTENHOLZHAUSEN	RHEIN-LAHN-KREIS	RHPF	475	6251
01 0 60 044	KALTENKIRCHEN, STADT	SEGEBERG	SCHH	12 381	2358
09 7 77 141	KALTENTAL, MARKT	OSTALLGAEU	BAY	1 152	8951
01 0 57 032	KALUEBBE	PLOEN	SCHH	474	2323
05 9 78 020	KAMEN, STADT	UNNA	NW	44 509	4708
09 7 74 145	KAMMELTAL	GUENZBURG	BAY	3 205	8879
07 1 43 040	KAMMERFORST	WESTERWALDKREIS	RHPF	268	5411
09 5 76 128	KAMMERSTEIN	ROTH	BAY	2 276	8541

4 GEMEINDEN IN ALPHABETISCHER ORDNUNG MIT SCHLUESSELNUMMER, BEVOELKERUNG UND POSTLEITZAHL AM 31.12.1986

SCHLUESSEL- NUMMER	GEMEINDE	KREIS	LAND	BEVOEL- KERUNG	POST- LEIT- ZAHL
09 7 78 180	KAMMLACH	UNTERALLGAEU	BAY	1 456	8949
07 1 41 066	KAMP-BORNHOFEN	RHEIN-LAHN-KREIS	RHPF	1 901	5424
05 1 70 020	KAMP-LINTFORT, STADT	WESEL	NW	36 596	4132
01 0 54 061	KAMPEN (SYLT)	NORDFRIESLAND	SCHH	940	2285
07 3 34 013	KANDEL, STADT	GERMERSHEIM	RHPF	7 417	6744
08 3 36 045	KANDERN, STADT	LOERRACH	BAWU	6 742	7842
01 0 53 059	KANKELAU	HERZOGTUM LAUENBURG	SCHH	197	2059
08 4 26 064	KANZACH	BIBERACH	BAWU	388	7952
07 2 35 055	KANZEM	TRIER-SAARBURG	RHPF	475	5511
07 3 37 045	KAPELLEN-DRUSWEILER	SUEDLICHE WEINSTRASSE	RHPF	673	6749
07 2 33 217	KAPERICH	DAUN	RHPF	182	5441
07 1 40 062	KAPPEL	RHEIN-HUNS RUECK-KREIS	RHPF	376	6541
08 3 17 152	KAPPEL-GRAFENHAUSEN	ORTENAU KREIS	BAWU	3 576	7639
07 3 36 049	KAPPELN	KUSEL	RHPF	223	6759
01 0 59 045	KAPPELN, STADT	SCHLESWIG-FLensburg	SCHH	12 500	2340
08 3 17 056	KAPPELRODECK	ORTENAU KREIS	BAWU	5 576	7594
07 3 37 046	KAPSWEYER	SUEDLICHE WEINSTRASSE	RHPF	874	6749
07 1 40 063	KARBACH	RHEIN-HUNS RUECK-KREIS	RHPF	507	5401
09 6 77 146	KARBACH, MARKT	MAIN-SPESSART	BAY	1 275	8771
06 4 40 012	KARBEN, STADT	WETTERAU KREIS	HESS	16 440	6367
01 0 58 087	KARBY	RENDSBURG-ECKERNFOERDE	SCHH	619	2343
07 2 31 065	KARL	BERNKASTEL-WITTLICH	RHPF	220	5561
08 2 15 096	KARLSBAD	KARLSRUHE	BAWU	13 282	7516
08 2 15 103	KARLSDORF-NEUTHARD	KARLSRUHE	BAWU	7 671	7528
09 1 74 126	KARLSFELD	DACHAU	BAY	14 649	8047
07 2 32 064	KARLSHAUSEN	BITBURG-PRUEM	RHPF	348	5529
09 1 85 139	KARLSHULD	NEUBURG-SCHROBENHAUSEN	BAY	3 665	8859
09 1 85 140	KARLSKRON	NEUBURG-SCHROBENHAUSEN	BAY	3 327	8071
08 2 12 000	KARLSRUHE, STADT	STADTKREIS	BAWU	268 309	7500
09 6 77 148	KARLSTADT, STADT	MAIN-SPESSART	BAY	14 042	8782
09 6 71 114	KARLSTEIN A. MAIN	ASCHAFFENBURG	BAY	6 917	8757
01 0 54 062	KARLUM	NORDFRIESLAND	SCHH	200	2265
01 0 51 056	KAROLINENKOOG	DITHMARSCHEN	SCHH	148	2247
09 6 77 149	KARSBACH	MAIN-SPESSART	BAY	1 486	8781
03 3 54 012	KARWITZ	LUECHOW-DANNENBERG	NDSA	699	3139
07 1 38 501	KASBACH-OHLENBERG	NEUWIED	RHPF	1 251	5461
07 2 32 065	KASCHENBACH	BITBURG-PRUEM	RHPF	49	5521
07 1 41 067	KASDORF	RHEIN-LAHN-KREIS	RHPF	205	5429
07 2 35 056	KASEL	TRIER-SAARBURG	RHPF	1 234	5501
09 4 77 124	KASENDORF, MARKT	KULMBACH	BAY	2 224	8658
01 0 53 060	KASSEBURG	HERZOGTUM LAUENBURG	SCHH	508	2071
01 0 55 024	KASSEEDORF	OSTHOLSTEIN	SCHH	1 332	2423
06 6 11 000	KASSEL, STADT	KREISFREIE STADT	HESS	185 370	3500
07 2 35 057	KASTEL-STAADT	TRIER-SAARBURG	RHPF	387	5511
07 1 40 064	KASTELLAUN, STADT	RHEIN-HUNS RUECK-KREIS	RHPF	3 643	5448
09 1 71 121	KASTL	ALTOETTING	BAY	1 710	8261
09 3 77 128	KASTL	TIRSCHENREUTH	BAY	1 224	8581
09 3 71 132	KASTL, MARKT	AMBERG-SULZBACH	BAY	2 716	8455
01 0 53 061	KASTORF	HERZOGTUM LAUENBURG	SCHH	605	2061

SCHLUESSEL- NUMMER	GEMEINDE	KREIS	LAND	BEVOEL- KERUNG	POST- LEIT- ZAHL
01 0 54 063	KATHARINENHEERD	NORDFRIESLAND	SCHH	176	2256
03 1 55 007	KATLENBURG-LINDAU	NORTHEIM	NDSA	7 384	3411
01 0 60 045	KATTENDORF	SEGEBERG	SCHH	803	2358
07 3 33 037	KATZENBACH	DONNERSBERGKREIS	RHPF	485	6760
07 1 41 068	KATZENELNBOGEN, STADT	RHEIN-LAHN-KREIS	RHPF	1 667	5429
07 3 35 017	KATZWEILER	KAISERSLAUTERN	RHPF	1 526	6751
07 2 33 037	KATZWINKEL	DAUN	RHPF	87	5569
07 1 32 080	KATZWINKEL (SIEG)	ALTENKIRCHEN (WESTERWALD)	RHPF	1 866	5241
07 1 41 069	KAUB, STADT	RHEIN-LAHN-KREIS	RHPF	1 236	5425
09 7 62 000	KAUFBEUREN, STADT	KREISFREIE STADT	BAY	41 475	8950
09 1 81 126	KAUFERING	LANDSBERG A. LECH	BAY	8 097	8912
06 6 33 015	KAUFUNGEN	KASSEL	HESS	10 608	3504
07 1 32 059	KAUSEN	ALTENKIRCHEN (WESTERWALD)	RHPF	656	5241
01 0 60 046	KAYHUDE	SEGEBERG	SCHH	911	2061
06 4 40 013	KEFENROD	WETTERAUKREIS	HESS	2 455	6471
08 3 17 057	KEHL, STADT	ORTENAUUKREIS	BAWU	28 768	7640
07 1 41 070	KEHLBACH	RHEIN-LAHN-KREIS	RHPF	133	5428
07 1 37 043	KEHRIG	MAYEN-KOBLENZ	RHPF	986	5440
07 1 40 065	KEIDELHEIM	RHEIN-HUNSRUECK-KREIS	RHPF	209	6541
07 2 33 218	KELBERG	DAUN	RHPF	1 524	5489
09 2 73 137	KELHEIM, STADT	KELHEIM	BAY	14 026	8420
06 4 36 006	KELKHEIM (TAUNUS), STADT	MAIN-TAUNUS-KREIS	HESS	26 961	6233
07 2 35 058	KELL	TRIER-SAARBURG	RHPF	1 664	5509
07 1 33 202	KELLENBACH	BAD KREUZNACH	RHPF	260	6570
01 0 55 026	KELLENHUSEN (OSTSEE)	OSTHOLSTEIN	SCHH	1 405	2436
01 0 61 049	KELLINGHUSEN, STADT	STEINBURG	SCHH	7 956	2217
09 7 75 132	KELLMUENZ A. D. ILLER, MARKT	NEU-ULM	BAY	1 132	7919
06 4 33 007	KELSTERBACH, STADT	GROSS-GERAU	HESS	13 370	6092
08 2 36 070	KELTERN	ENZKREIS	BAWU	7 834	7536
07 1 41 071	KEMMENAU	RHEIN-LAHN-KREIS	RHPF	455	5421
09 4 71 150	KEMMERN	BAMBERG	BAY	2 175	8601
09 3 77 129	KEMNATH, STADT	TIRSCHENREUTH	BAY	4 934	8584
05 1 66 012	KEMPEN, STADT	VIERSEN	NW	31 882	4152
07 1 31 502	KEMPENICH	AHRWEILER	RHPF	1 449	5446
07 1 34 046	KEMPFELD	BIRKENFELD	RHPF	815	6581
09 7 63 000	KEMPTEN (ALLGAEU), STADT	KREISFREIE STADT	BAY	56 950	8960
07 2 35 060	KENN	TRIER-SAARBURG	RHPF	2 326	5559
08 3 16 020	KENZINGEN, STADT	EMMENDINGEN	BAWU	7 187	7832
07 2 32 066	KEPPESHAUSEN	BITBURG-PRUEM	RHPF	8	5529
07 1 37 048	KERBEN	MAYEN-KOBLENZ	RHPF	267	5401
05 1 54 028	KERKEN	KLEVE	NW	10 671	4173
08 1 19 093	KERNEN IM REMSTAL	REMS-MURR-KREIS	BAWU	14 156	7053
07 2 33 038	KERPEN (EIFEL)	DAUN	RHPF	505	5531
05 3 62 032	KERPEN, STADT	ERFTKREIS	NW	55 158	5014
07 2 33 219	KERSCHENBACH	DAUN	RHPF	181	5536
07 3 33 038	KERZENHEIM	DONNERSBERGKREIS	RHPF	1 959	6719
07 1 32 060	KESCHERD	ALTENKIRCHEN (WESTERWALD)	RHPF	98	5232
07 2 32 247	KESFELD	BITBURG-PRUEM	RHPF	105	5541
07 1 31 039	KESSELING	AHRWEILER	RHPF	698	5481

SCHLUESSEL- NUMMER	GEMEINDE	KREIS	LAND	BEVOEL- KERUNG	POST- LEIT- ZAHL
07 2 31 066	KESTEN	BERNKASTEL-WITTLICH	RHPF	432	5561
07 1 41 072	KESTERT	RHEIN-LAHN-KREIS	RHPF	736	5421
08 2 26 037	KETSCH	RHEIN-NECKAR-KREIS	BAWU	12 261	6834
07 1 32 061	KETTENHAUSEN	ALTENKIRCHEN (WESTERWALD)	RHPF	168	5231
07 3 31 042	KETTENHEIM	ALZEY-WORMS	RHPF	263	6509
03 4 59 023	KETTENKAMP	OSNABRUECK	NDSA	1 153	4554
09 7 78 221	KETTERSCHAUSEN	UNTERALLGAEU	BAY	1 520	8909
07 1 37 211	KETTIG	MAYEN-KOBLENZ	RHPF	2 625	5401
05 1 54 032	KEVELAER, STADT	KLEVE	NW	22 348	4178
07 2 32 248	KICKESHAUSEN	BITBURG-PRUEM	RHPF	43	5529
01 0 61 050	KIEBITZREIHE	STEINBURG	SCHH	1 966	2207
06 4 39 009	KIEDRICH	RHEINGAU-TAUNUS-KREIS	HESS	3 587	6229
09 1 87 148	KIEFERSFELDEN	ROSENHEIM	BAY	5 747	8205
01 0 02 000	KIEL, LANDESHAUPTSTADT	KREISFREIE STADT	SCHH	243 626	2300
09 1 89 126	KIENBERG	TRAUNSTEIN	BAY	1 138	8221
05 9 62 028	KIERSPE, STADT	MAERKISCHER KREIS	NW	14 734	5883
01 0 59 047	KIESBY	SCHLESWIG-FLENSBURG	SCHH	193	2347
08 2 36 031	KIESELBRONN	ENZKREIS	BAWU	2 249	7531
07 3 32 029	KINDENHEIM	BAD DUERCKHEIM	RHPF	879	6719
07 2 31 067	KINDERBEUERN	BERNKASTEL-WITTLICH	RHPF	992	5561
09 1 76 137	KINDING, MARKT	EICHSTAETT	BAY	2 128	8079
07 3 35 018	KINDSBACH	KAISERSLAUTERN	RHPF	2 330	6795
07 2 31 068	KINHEIM	BERNKASTEL-WITTLICH	RHPF	926	5561
09 1 81 129	KINSAU	LANDSBERG A. LECH	BAY	761	8921
07 2 32 249	KINZENBURG	BITBURG-PRUEM	RHPF	64	5541
09 1 76 138	KIPPENBERG, MARKT	EICHSTAETT	BAY	4 334	8079
08 3 17 059	KIPPENHEIM	ORTENAU-KREIS	BAWU	4 116	7634
07 1 43 248	KIRBURG	WESTERWALD-KREIS	RHPF	447	5239
09 1 89 127	KIRCHANSCHOERING	TRAUNSTEIN	BAY	2 629	8229
08 1 25 049	KIRCHARDT	HEILBRONN	BAWU	3 970	6926
01 0 57 033	KIRCHBARKAU	PLOEN	SCHH	684	2315
09 1 77 124	KIRCHBERG	ERDING	BAY	704	8251
09 2 76 126	KIRCHBERG	REGEN	BAY	3 727	8371
07 1 40 067	KIRCHBERG (HUNS RUECK), STADT	RHEIN-HUNS RUECK-KREIS	RHPF	2 511	6544
08 4 26 065	KIRCHBERG AN DER ILLER	BIBERACH	BAWU	1 602	7959
08 1 27 046	KIRCHBERG AN DER JAGST, STADT	SCHWAEBISCH HALL	BAWU	3 482	7184
08 1 19 038	KIRCHBERG AN DER MURR	REMS-MURR-KREIS	BAWU	3 176	7141
03 2 55 025	KIRCHBRAK	HOLZMINDEN	NDSA	1 208	3452
03 2 51 021	KIRCHDORF	DIEPHOLZ	NDSA	1 612	2839
09 2 73 139	KIRCHDORF	KELHEIM	BAY	674	8421
09 1 83 123	KIRCHDORF	MUEHLDOERF A. INN	BAY	1 140	8092
09 1 78 136	KIRCHDORF A. D. AMPER	FREISING	BAY	1 836	8051
09 2 77 128	KIRCHDORF A. INN	ROTTAL-INN	BAY	3 823	8347
08 4 26 066	KIRCHDORF AN DER ILLER	BIBERACH	BAWU	2 425	7951
09 2 76 127	KIRCHDORF I. WALD	REGEN	BAY	2 017	8371
09 4 74 143	KIRCHEHRENBACH	FORCHHEIM	BAY	2 059	8551
07 1 32 062	KIRCHEIB	ALTENKIRCHEN (WESTERWALD)	RHPF	368	5231
07 1 32 063	KIRCHEN (SIEG)	ALTENKIRCHEN (WESTERWALD)	RHPF	8 899	5242
09 3 74 128	KIRCHENDEMMENREUTH	NEUSTADT A. D. WALDNAAB	BAY	960	8481

SCHLUESSEL- NUMMER	GEMEINDE	KREIS	LAND	BEVÖL- KERUNG	POST- LEIT- ZAHL
09 4 79 129	KIRCHENLAMITZ, STADT	WUNSIEDEL I. FICHELGEIRGE	BAY	4 433	8686
09 4 72 156	KIRCHENPINGARTEN	BAYREUTH	BAY	1 126	8588
09 5 74 135	KIRCHENSITTENBACH	NUERNBERGER LAND	BAY	2 051	8565
08 4 16 022	KIRCHENTELLINSFURT	TUEBINGEN	BAWU	5 024	7402
09 3 74 129	KIRCHENTHUMBACH, MARKT	NEUSTADT A. D. WALDNAAB	BAY	3 325	8575
03 3 55 020	KIRCHGELLERSEN	LUENEBURG	NDSA	1 554	2121
06 5 34 011	KIRCHHAIN, STADT	MARBURG-BIEDENKOPF	HESS	15 400	3575
09 2 75 130	KIRCHHAM	PASSAU	BAY	2 033	8399
09 7 78 157	KIRCHHASLACH	UNTERALLGAEU	BAY	1 107	8941
06 6 32 011	KIRCHHEIM	HERSFELD-ROTENBURG	HESS	4 141	6437
09 6 79 153	KIRCHHEIM	WUERZBURG	BAY	1 925	8701
08 1 18 040	KIRCHHEIM AM NECKAR	LUDWIGSBURG	BAWU	4 224	7125
08 1 36 037	KIRCHHEIM AM RIES	OSTALBKREIS	BAWU	1 681	7081
07 3 32 030	KIRCHHEIM AN DER WEINSTRASSE	BAD DUERKHEIM	RHPF	1 451	6719
09 1 84 131	KIRCHHEIM B. MUENCHEN	MUENCHEN	BAY	11 679	8011
09 7 78 158	KIRCHHEIM I. SCHW., MARKT	UNTERALLGAEU	BAY	2 337	8949
08 1 16 033	KIRCHHEIM UNTER TECK, STADT	ESSLINGEN	BAWU	34 000	7312
07 3 33 039	KIRCHHEIMBOLANDEN, STADT	DONNERSBERGKREIS	RHPF	5 908	6719
05 9 66 016	KIRCHHUNDEM	OLPE	NW	11 549	5942
09 6 74 160	KIRCHLAUTER	HASSBERGE	BAY	1 393	8601
05 7 58 020	KIRCHLENGERN	HERFORD	NW	14 362	4983
03 3 61 005	KIRCHLINTELN	VERDEN	NDSA	8 454	2816
01 0 57 034	KIRCHNUECHEL	PLOEN	SCHH	217	2427
09 2 78 141	KIRCHROTH	STRAUBING-BOGEN	BAY	3 447	8441
07 1 31 040	KIRCHSAHR	AHRWEILER	RHPF	380	5486
03 4 58 011	KIRCHSEELTE	OLDENBURG (OLDENBURG)	NDSA	1 047	2833
09 1 75 124	KIRCHSEEON, MARKT	EBERSBERG	BAY	7 672	8011
03 3 57 030	KIRCHTIMKE	ROTENBURG (WJEMME)	NDSA	874	2733
07 1 37 049	KIRCHWALD	MAYEN-KOBLENZ	RHPF	820	5441
03 3 57 031	KIRCHWALSEDE	ROTENBURG (WJEMME)	NDSA	1 105	2725
09 1 71 122	KIRCHWEIDACH	ALTOETTING	BAY	1 600	8261
07 2 33 039	KIRCHWEILER	DAUN	RHPF	355	5531
03 3 52 026	KIRCHWISTEDT	CUXHAVEN	NDSA	471	2855
08 3 15 064	KIRCHZARTEN	BREISGAU-HOCHSCHWARZWALD	BAWU	8 471	7815
09 6 76 131	KIRCHZELL, MARKT	MILTENBERG	BAY	2 315	8761
07 2 35 062	KIRF	TRIER-SAARBURG	RHPF	728	5511
10 0 45 115	KIRKEL	SAAR-PFALZ-KREIS	SAAR	9 047	6654
07 1 33 052	KIRN, STADT	BAD KREUZNACH	RHPF	8 642	6570
07 3 36 050	KIRRWEILER	KUSEL	RHPF	237	6759
07 3 37 047	KIRRWEILER (PFALZ)	SUEDLICHE WEINSTRASSE	RHPF	1 644	6731
07 2 33 220	KIRSBACH	DAUN	RHPF	93	5489
07 1 33 053	KIRSCHROTH	BAD KREUZNACH	RHPF	282	6553
07 1 34 047	KIRSCHWEILER	BIRKENFELD	RHPF	1 247	6580
06 5 35 010	KIRTORF, STADT	VOGELSBERGKREIS	HESS	3 281	6322
01 0 60 047	KISDORF	SEGEBERG	SCHH	2 895	2359
07 1 40 068	KISSELBACH	RHEIN-HUNSRUECK-KREIS	RHPF	475	5449
03 1 58 021	KISSENBRUECK	WOLFENBUETTEL	NDSA	1 090	3341
09 7 71 142	KISSING	AICHACH-FRIEDBERG	BAY	8 504	8901
08 4 36 052	KISSLEGG	RAVENSBURG	BAWU	7 353	7964

SCHLUESSEL- NUMMER	GEMEINDE	KREIS	LAND	BEVOEL- KERUNG	POST- LEIT- ZAHL
09 6 79 154	KIST	WUERZBURG	BAY	2 293	8702
01 0 53 062	KITTLITZ	HERZOGTUM LAUENBURG	SCHH	266	2419
09 6 75 141	KITZINGEN, STADT	KITZINGEN	BAY	20 660	8710
01 0 57 035	KLAMP	PLOEN	SCHH	649	2322
01 0 54 065	KLANKBUELL	NORDFRIESLAND	SCHH	733	2266
01 0 59 049	KLAPPHOLZ	SCHLESWIG-FLENSBURG	SCHH	361	2387
01 0 57 036	KLAUSDORF	PLOEN	SCHH	5 266	2300
07 2 31 069	KLAUSEN	BERNKASTEL-WITTLICH	RHPF	977	5561
01 0 57 037	KLEIN BARKAU	PLOEN	SCHH	268	2315
01 0 59 050	KLEIN BENNEBEK	SCHLESWIG-FLENSBURG	SCHH	540	2382
03 4 54 024	KLEIN BERSSEN	EMSLAND	NDSA	917	4471
03 3 57 032	KLEIN MECKELSEN	ROTENBURG (WUEMME)	NDSA	757	2732
01 0 56 029	KLEIN NORDEDE	PINNEBERG	SCHH	2 443	2200
01 0 56 030	KLEIN OFFENSETH-SPARRIESHOOP	PINNEBERG	SCHH	2 051	2206
01 0 53 064	KLEIN PAMPAU	HERZOGTUM LAUENBURG	SCHH	524	2059
01 0 59 051	KLEIN RHEIDE	SCHLESWIG-FLENSBURG	SCHH	253	2382
01 0 60 049	KLEIN ROENNAU	SEGEBERG	SCHH	1 064	2360
01 0 62 039	KLEIN WESENBERG	STORMARN	SCHH	515	2061
01 0 58 088	KLEIN WITTENSEE	RENDSBURG-ECKERNFOERDE	SCHH	201	2333
01 0 53 066	KLEIN ZECHER	HERZOGTUM LAUENBURG	SCHH	254	2411
07 3 39 032	KLEIN-WINTERNHEIM	MAINZ-BINGEN	RHPF	3 097	6501
09 7 72 160	KLEINAITINGEN	AUGSBURG	BAY	1 298	8901
10 0 41 514	KLEINBLITTERSDORF	STADTVERBAND SAARBRUECKEN	SAAR	12 890	6601
07 3 40 213	KLEINBUNDENBACH	PIRMASENS	RHPF	357	6661
07 3 37 048	KLEINFISCHLINGEN	SUEDLICHE WEINSTRASSE	RHPF	249	6731
09 6 76 132	KLEINHEUBACH, MARKT	MILTENBERG	BAY	2 644	8764
07 2 31 070	KLEINICH	BERNKASTEL-WITTLICH	RHPF	653	5551
09 6 71 135	KLEINKAHL	ASCHAFFENBURG	BAY	1 608	8752
07 3 32 031	KLEINKARLBACH	BAD DUERKHEIM	RHPF	722	6719
07 2 32 250	KLEINLANGENFELD	BITBURG-PRUEM	RHPF	143	5541
09 6 75 142	KLEINLANGHEIM, MARKT	KITZINGEN	BAY	1 457	8711
07 1 38 034	KLEINMAISCHEID	NEUWIED	RHPF	949	5419
07 3 38 015	KLEINNIEDESHEIM	LUDWIGSHAFEN	RHPF	669	6711
09 6 71 136	KLEINOSTHEIM	ASCHAFFENBURG	BAY	7 167	8752
09 6 79 155	KLEINRINDERFELD	WUERZBURG	BAY	1 823	8702
09 4 74 144	KLEINSENDELBACH	FORCHHEIM	BAY	1 225	8524
07 3 40 214	KLEINSTEINHAUSEN	PIRMASENS	RHPF	674	6661
09 6 76 133	KLEINWALLSTADT, MARKT	MILTENBERG	BAY	4 801	8751
01 0 53 067	KLEMPAU	HERZOGTUM LAUENBURG	SCHH	569	2401
01 0 57 038	KLETKAMP	PLOEN	SCHH	95	2324
08 3 37 062	KLETTGAU	WALDSHUT	BAWJ	6 333	7895
01 0 51 060	KLEVE	DITHMARSCHEN	SCHH	387	2241
01 0 61 052	KLEVE	STEINBURG	SCHH	542	2213
05 1 54 036	KLEVE, STADT	KLEVE	NW	44 725	4190
07 1 35 048	KLIDING	COCHEM-ZELL	RHPF	229	5591
07 1 41 073	KLINGELBACH	RHEIN-LAHN-KREIS	RHPF	562	5429
09 6 76 134	KLINGENBERG A. MAIN, STADT	MILTENBERG	BAY	5 767	8763
07 3 37 049	KLINGENMUENSTER	SUEDLICHE WEINSTRASSE	RHPF	1 954	6749
01 0 53 068	KLINKRADE	HERZOGTUM LAUENBURG	SCHH	473	2411

SCHLUESSEL- NUMMER	GEMEINDE	KREIS	LAND	BEVOEL- KERUNG	POST- LEIT- ZAHL
01 0 54 068	KLIXBUELL	NORDFRIESLAND	SCHH	778	2260
07 1 40 070	KLOSTERKUMBD	RHEIN-HUNSRUECK-KREIS	RHPF	253	6540
09 7 72 162	KLOSTERLECHFELD	AUGSBURG	BAY	1 798	8933
07 1 35 049	KLOTTEN	COCHEM-ZELL	RHPF	1 505	5592
07 1 40 071	KLUDENBACH	RHEIN-HUNSRUECK-KREIS	RHPF	83	6541
07 2 35 063	KLUESSERATH	TRIER-SAARBURG	RHPF	1 112	5559
03 4 54 025	KLUSE	EMSLAND	NDSA	1 182	2992
03 1 58 022	KNEITLINGEN	WOLFENBUETTEL	NDSA	810	3307
09 6 74 163	KNETZGAU	HASSBERGE	BAY	5 291	8729
07 3 34 014	KNITTELSHEIM	GERMERSHEIM	RHPF	723	6741
08 2 36 033	KNITTLINGEN, STADT	ENZKREIS	BAWU	6 082	7134
07 3 37 050	KNOERINGEN	SUEDLICHE WEINSTRASSE	RHPF	423	6741
07 3 40 215	KNOPP-LABACH	PIRMASENS	RHPF	464	6791
06 6 34 011	KNUELLWALD	SCHWALM-EDER-KREIS	HESS	5 244	3589
01 0 53 069	KOBERG	HERZOGTUM LAUENBURG	SCHH	492	2411
07 1 37 212	KOBERN-GONDORF	MAYEN-KOBLENZ	RHPF	2 830	5401
07 1 11 000	KOBLENZ, STADT	KREISFREIE STADT	RHPF	110 277	5400
09 1 73 133	KOCHEL A. SEE	BAD TOELZ-WOLFRATSHAUSEN	BAY	4 267	8113
09 4 75 141	KOEDITZ	HOF	BAY	2 278	8671
09 4 77 127	KOEDNITZ	KULMBACH	BAY	1 740	8651
09 3 75 161	KOEFERING	REGENSBURG	BAY	1 030	8401
03 3 52 027	KOEHLEN	CUXHAVEN	NDSA	845	2852
01 0 57 039	KOEHN	PLOEN	SCHH	634	2318
07 1 43 249	KOELBINGEN	WESTERWALDKREIS	RHPF	843	5439
01 0 56 031	KOELLN-REISIEK	PINNEBERG	SCHH	2 032	2200
05 3 15 000	KOELN, STADT	KREISFREIE STADT	NW	914 336	5000
08 1 16 035	KOENGEN	ESSLINGEN	BAWU	8 172	7316
07 3 39 033	KOENGERNHEIM	MAINZ-BINGEN	RHPF	714	6501
08 1 28 061	KOENIGHEIM	MAIN-TAUBER-KREIS	BAWU	3 287	6976
07 1 33 203	KOENIGSAU	BAD KREUZNACH	RHPF	97	6570
08 2 36 076	KOENIGSBACH-STEIN	ENZKREIS	BAWU	8 469	7535
09 6 74 164	KOENIGSBERG I. BAY., STADT	HASSBERGE	BAY	3 607	8729
08 1 35 025	KOENIGSBRONN	HEIDENHEIM	BAWU	7 088	7923
09 7 72 163	KOENIGSBRUNN, STADT	AUGSBURG	BAY	19 850	8901
09 1 73 134	KOENIGSDORF	BAD TOELZ-WOLFRATSHAUSEN	BAY	2 324	8197
08 4 36 053	KOENIGSEGGEWALD	RAVENSBURG	BAWU	515	7961
07 1 31 041	KOENIGSFELD	AHRWEILER	RHPF	492	5481
09 4 71 151	KOENIGSFELD	BAMBERG	BAY	1 232	8601
08 3 26 031	KOENIGSFELD IM SCHWARZWALD	SCHWARZWALD-BAAH-KREIS	BAWU	5 379	7744
08 3 27 029	KOENIGSHEIM	TUTTLINGEN	BAWU	462	7201
01 0 58 089	KOENIGSHUEGEL	RENSBURG-ECKERNFOERDE	SCHH	130	2371
03 1 54 013	KOENIGSLUTTER AM ELM, STADT	HELMSTEDT	NDSA	16 476	3308
03 3 53 022	KOENIGSMOOR	HARBURG	NDSA	455	2111
09 1 85 163	KOENIGSMOOS	NEUBURG-SCHROBENHAUSEN	BAY	3 225	8859
06 4 34 005	KOENIGSTEIN IM TAUNUS, STADT	HOCHTAUNUSKREIS	HESS	16 373	6240
09 3 71 135	KOENIGSTEIN, MARKT	AMBERG-SULZBACH	BAY	1 545	8459
05 3 82 024	KOENIGSWINTER, STADT	RHEIN-SIEG-KREIS	NW	33 685	5330
07 3 36 051	KOERBORN	KUSEL	RHPF	350	6799
07 1 41 074	KOERDORF	RHEIN-LAHN-KREIS	RHPF	573	5429

4 GEMEINDEN IN ALPHABETISCHER ORDNUNG MIT SCHLUESSELNUMMER, BEVOELKERUNG UND POSTLEITZAHL AM 31.12.1986

SCHLUESSEL- NUMMER	GEMEINDE	KREIS	LAND	BEVOEL- KERUNG	POST- LEIT- ZAHL
06 6 34 012	KOERLE	SCHWALM-EDER-KREIS	HESS	2 537	3501
07 2 32 067	KOERPERICH	BITBURG-PRUEM	RHPF	986	5529
09 1 76 139	KOESCHING, MARKT	EICHSTAETT	BAY	5 832	8073
09 2 75 131	KOESSLARN, MARKT	PASSAU	BAY	1 680	8399
01 0 53 070	KOETHEL	HERZOGTUM LAUENBURG	SCHH	203	2071
01 0 62 040	KOETHEL	STORMARN	SCHH	289	2071
07 2 33 221	KOETTERICHEN	DAUN	RHPF	83	5441
09 7 74 148	KOETZ	GUENZBURG	BAY	2 984	8871
09 3 72 137	KOETZTING, STADT	CHAM	BAY	6 776	8493
07 2 35 067	KOEWERICH	TRIER-SAARBURG	RHPF	320	5559
08 1 16 036	KOHLBERG	ESSLINGEN	BAWU	2 121	7441
09 3 74 131	KOHLBERG, MARKT	NEUSTADT A. D. WALDNAAB	BAY	1 143	8481
09 1 87 150	KOLBERMOOR, STADT	ROSENHEIM	BAY	13 811	8208
08 3 27 030	KOLBINGEN	TUTTLINGEN	BAWU	1 132	7201
01 0 54 070	KOLDENBUETTEL	NORDFRIESLAND	SCHH	690	2254
09 6 78 150	KOLITZHEIM	SCHWEINFURT	BAY	4 917	8721
01 0 54 071	KOLKERHEIDE	NORDFRIESLAND	SCHH	63	2251
07 1 37 053	KOLLIG	MAYEN-KOBLENZ	RHPF	366	5444
01 0 61 118	KOLLMAR	STEINBURG	SCHH	1 722	2201
01 0 61 053	KOLLMOOR	STEINBURG	SCHH	43	2210
09 2 76 128	KOLLNURG	REGEN	BAY	2 744	8371
01 0 53 071	KOLLOW	HERZOGTUM LAUENBURG	SCHH	748	2051
07 3 35 019	KOLLWEILER	KAISERSLAUTERN	RHPF	323	6791
07 2 33 222	KOLVERATH	DAUN	RHPF	161	5441
07 2 31 071	KOMMEN	BERNKASTEL-WITTLICH	RHPF	255	5551
07 3 36 052	KONKEN	KUSEL	RHPF	741	6799
09 3 77 131	KONNERSREUTH, MARKT	TIRSCHENREUTH	BAY	1 746	8591
09 4 75 142	KONRADREUTH	HOF	BAY	3 395	8684
08 3 35 043	KONSTANZ, UNIVERSITAETSSTADT	KONSTANZ	BAWU	70 539	7750
07 2 35 068	KONZ, STADT	TRIER-SAARBURG	RHPF	15 477	5503
09 2 78 143	KONZELL	STRAUBING-BOGEN	BAY	1 652	8441
07 2 33 223	KOPP	DAUN	RHPF	187	5535
08 1 19 041	KORB	REMS-MURR-KREIS	BAWU	9 351	7054
06 6 35 015	KORBACH, KREISSTADT	WALDECK-FRANKENBERG	HESS	22 213	3540
07 2 35 069	KORDEL	TRIER-SAARBURG	RHPF	2 233	5501
07 2 35 070	KORLINGEN	TRIER-SAARBURG	RHPF	798	5501
08 1 18 080	KORNTAL-MJENCHINGEN, STADT	LUDWIGSBURG	BAWU	16 463	7015
08 1 18 046	KORNWESTHEIM, STADT	LUDWIGSBURG	BAWU	26 956	7014
05 1 62 020	KORSCHENBROICH, STADT	NEUSS	NW	27 427	4052
07 1 40 073	KORWEILER	RHEIN-HUNS RUECK-KREIS	RHPF	63	5448
01 0 58 090	KOSEL	RENDSBURG-ECKERNFOERDE	SCHH	1 290	2332
07 1 31 042	KOTTENBORN	AHRWEILER	RHPF	151	5488
07 1 37 055	KOTTENHEIM	MAYEN-KOBLENZ	RHPF	2 640	5445
09 1 79 131	KOTTGEISERING	FUERSTENFELDBRUCK	BAY	1 369	8081
07 3 35 020	KOTTWEILER-SCHWANDEN	KAISERSLAUTERN	RHPF	1 226	6791
01 0 54 072	KOTZENBUELL	NORDFRIESLAND	SCHH	183	2253
07 2 32 068	KOXHAUSEN	BITBURG-PRUEM	RHPF	108	5529
07 1 32 064	KRAAM	ALTENKIRCHEN (WESTERWALD)	RHPF	163	5231
07 2 33 040	KRADENBACH	DAUN	RHPF	122	5569

K

4 GEMEINDEN IN ALPHABETISCHER ORDNUNG MIT SCHLUESSELNUMMER, BEVOELKERUNG UND POSTLEITZAHL AM 31.12.1986

SCHLUESSEL- NUMMER	GEMEINDE	KREIS	LAND	BEVOEL- KERUNG	POST- LEIT- ZAHL
07 3 40 216	KRAEHENBERG	PIRMASENS	RHPF	200	6791
09 7 77 144	KRAFTISRIED	OSTALLGAEU	BAY	710	6957
09 1 83 124	KRAIBURG A. INN, MARKT	MUEHLDORF A. INN	BAY	2 803	8261
08 2 15 097	KRAICHTAL, STADT	KARLSRUHE	BAWU	12 431	7527
09 1 88 127	KRAILLING	STARNBERG	BAY	7 606	8033
05 1 54 040	KRANENBURG	KLEVE	NW	7 935	4193
03 3 59 029	KRANENBURG	STADE	NDSA	665	2164
09 1 78 137	KRANZBERG	FREISING	BAY	3 112	8051
07 1 40 075	KRATZENBURG	RHEIN-HUNS RUECK-KREIS	RHPF	331	5401
08 4 37 065	KRAUCHENWIES	SIGMARINGEN	BAWU	4 112	7482
08 1 26 045	KRAUTHEIM, STADT	HOHENLOHEKREIS	BAWU	3 947	7109
07 2 32 253	KRAUTSCHEID	BITBURG-PRUEM	RHPF	302	5528
03 1 52 014	KREBECK	GOETTINGEN	NDSA	1 039	3429
05 1 14 000	KREFELD, STADT	KREISFREIE STADT	NW	216 598	4150
03 1 55 008	KREIENSEN	NORTHEIM	NDSA	7 985	3350
07 3 36 053	KREIMBACH-KAULBACH	KUSEL	RHPF	875	6751
01 0 61 054	KREMPDORF	STEINBURG	SCHH	263	2209
01 0 61 055	KREMPE, STADT	STEINBURG	SCHH	2 082	2204
01 0 51 061	KREMPEL	DITHMARSCHEN	SCHH	622	2247
01 0 61 056	KREMPERHEIDE	STEINBURG	SCHH	2 378	2211
01 0 61 057	KREMPERMOOR	STEINBURG	SCHH	425	2211
01 0 60 050	KREMS II	SEGEBERG	SCHH	317	2361
08 1 27 101	KRESSBERG	SCHWAEBISCH HALL	BAWU	3 325	7181
08 4 35 029	KRESSBRONN AM BODENSEE	BODENSEEKREIS	BAWU	6 559	7993
07 1 37 056	KRETZ	MAYEN-KOBLENZ	RHPF	667	5471
09 1 82 124	KREUTH	MIESBACH	BAY	3 747	8185
05 3 58 028	KREUZAU	DUEREN	NW	14 595	5166
05 9 70 024	KREUZTAL, STADT	SIEGEN-WITTGENSTEIN	NW	28 989	5910
09 6 77 151	KREUZWERTHEIM, MARKT	MAIN-SPESSART	BAY	3 560	6983
07 3 35 021	KRICKENBACH	KAISERSLAUTERN	RHPF	1 141	6751
07 3 33 040	KRIEGSFELD	DONNERSBERGKREIS	RHPF	1 081	6761
06 4 36 009	KRIFTTEL	MAIN-TAUNUS-KREIS	HESS	9 715	6239
09 2 74 145	KROENING	LANDSHUT	BAY	1 648	8311
01 0 53 072	KROEPELSHAGEN-FAHRENDORF	HERZOGTUM LAUENBURG	SCHH	966	2051
07 3 40 026	KROEPPEN	PIRMASENS	RHPF	706	6781
07 2 31 072	KROEV	BERNKASTEL-WITTLICH	RHPF	2 439	5563
01 0 58 091	KROGASPE	RENSBURG-ECKERNFOERDE	SCHH	379	2351
01 0 57 040	KROKAU	PLOEN	SCHH	297	2306
09 6 71 138	KROMBACH	ASCHAFFENBURG	BAY	1 779	8752
09 4 76 145	KRONACH, STADT	KRONACH	BAY	17 769	8640
08 2 15 039	KRONAU	KARLSRUHE	BAWU	4 518	7521
06 4 34 006	KRONBERG IM TAUNUS, STADT	HOCHTAUNUSKREIS	HESS	17 932	6242
09 7 78 161	KRONBURG	UNTERALLGAEU	BAY	1 353	8941
01 0 51 062	KRONPRINZENKOOG	DITHMARSCHEN	SCHH	938	2221
01 0 59 136	KRONSGAARD	SCHLESWIG-FLENSBURG	SCHH	232	2342
01 0 58 092	KRONSHAGEN	RENSBURG-ECKERNFOERDE	SCHH	12 471	2300
01 0 61 058	KRONSMOOR	STEINBURG	SCHH	217	2211
07 1 34 048	KRONWEILER	BIRKENFELD	RHPF	357	6581
01 0 59 053	KROPP	SCHLESWIG-FLENSBURG	SCHH	5 767	2382

SCHLUESSEL- NUMMER	GEMEINDE	KREIS	LAND	BEVOEL- KERUNG	POST- LEIT- ZAHL
07 1 43 250	KROPPACH	WESTERWALDKREIS	RHPF	566	5231
07 3 36 054	KROTTELBACH	KUSEL	RHPF	737	6799
07 2 32 069	KRUCHTEN	BITBURG-PRUEM	RHPF	420	5529
07 1 43 041	KRUEMMEL	WESTERWALDKREIS	RHPF	163	5418
09 1 80 122	KRUEN	GARMISCH-PARTENKIRCHEN	BAY	1 817	8108
01 0 53 073	KRUEZEN	HERZOGTUM LAUENBURG	SCHH	264	2059
07 1 37 057	KRUFT	MAYEN-KOBLENZ	RHPF	3 811	5473
01 0 53 074	KRUKOW	HERZOGTUM LAUENBURG	SCHH	147	2059
09 7 74 150	KRUMBACH (SCHWABEN), STADT	GUENZBURG	BAY	11 481	8908
01 0 57 041	KRUMMBECK	PLOEN	SCHH	273	2306
07 1 34 049	KRUMMENAU	BIRKENFELD	RHPF	123	6541
03 3 59 030	KRUMMENDEICH	STADE	NDSA	552	2161
01 0 61 059	KRUMMENDIEK	STEINBURG	SCHH	55	2213
09 3 77 132	KRUMMENNAAB	TIRSCHENREUTH	BAY	1 685	8481
01 0 53 075	KRUMMESSE	HERZOGTUM LAUENBURG	SCHH	1 416	2401
03 4 52 014	KRUMMOERN	AURICH	NDSA	12 515	2974
01 0 58 093	KRUMMWISCH	RENDSBURG-ECKERNFOERDE	SCHH	596	2371
01 0 51 063	KRUMSTEDT	DITHMARSCHEN	SCHH	477	2227
07 1 32 065	KRUNKEL	ALTENKIRCHEN (WESTERWALD)	RHPF	483	5453
08 1 17 033	KUCHEN	GOEPFINGEN	BAWJ	5 662	7343
01 0 53 076	KUDEDEWOERDE	HERZOGTUM LAUENBURG	SCHH	1 216	2071
01 0 51 064	KUDEN	DITHMARSCHEN	SCHH	573	2224
01 0 61 060	KUDENSEE	STEINBURG	SCHH	175	2211
09 7 71 144	KUEHBACH, MARKT	AICHACH-FRIEDBERG	BAY	3 090	8892
09 7 72 166	KUEHLENTHAL	AUGSBURG	BAY	622	8851
01 0 57 042	KUEHREN	PLOEN	SCHH	434	2308
03 3 52 028	KUEHRSTEDT	CUXHAVEN	NDSA	1 058	2852
01 0 53 077	KUEHSEN	HERZOGTUM LAUENBURG	SCHH	342	2411
01 0 60 051	KUEKELS	SEGEBERG	SCHH	403	2361
08 1 28 064	KUELSHEIM, STADT	MAIN-TAUBER-KREIS	BAWJ	5 701	6987
07 1 40 076	KUELZ (HUNS RUECK)	RHEIN-HUNS RUECK-KREIS	RHPF	391	6541
07 1 40 077	KUEMBODCHEN	RHEIN-HUNS RUECK-KREIS	RHPF	408	6541
09 3 71 136	KUEMMERSBRUCK	AMBERG-SULZBACH	BAY	7 942	8451
06 6 31 017	KUENZELL	FULDA	HESS	13 742	6411
08 1 26 046	KUENZELSAU, STADT	HOHENLOHEKREIS	BAWJ	11 867	7118
09 2 71 128	KUENZING	DEGGENDORF	BAY	2 863	8351
09 4 76 146	KUEPS, MARKT	KRONACH	BAY	7 077	8643
09 6 79 156	KUERNACH	WUERZBURG	BAY	2 900	8702
08 2 15 040	KUERNBACH	KARLSRUHE	BAWJ	2 361	7519
05 3 78 012	KUERTEN	RHEINISCH-BERGISCHER KREIS	NW	16 829	5067
08 3 37 125	KUESSABERG	WALDSHUT	BAWJ	4 602	7897
03 3 54 013	KUESTEN	LUECHOW-DANNENBERG	NDSA	1 321	3131
07 3 34 015	KUHARDT	GERMERSHEIM	RHPF	1 593	6729
07 1 43 251	KUHNHOEFEN	WESTERWALDKREIS	RHPF	90	5419
09 3 77 133	KULMAIN	TIRSCHENREUTH	BAY	2 076	8581
09 4 77 128	KULMBACH, STADT	KULMBACH	BAY	27 364	8650
01 0 53 078	KULPIN	HERZOGTUM LAUENBURG	SCHH	165	2419
09 2 74 146	KUMHAUSEN	LANDSHUT	BAY	3 417	8300
01 0 56 032	KUMMERFELD	PINNEBERG	SCHH	1 624	2081

SCHLUESSEL- NUMMER	GEMEINDE	KREIS	LAND	BEVOEL- KERUNG	POST- LEIT- ZAHL
07 1 43 252	KUNDERT	WESTERWALDKREIS	RHPF	247	5239
09 4 74 145	KUNREUTH	FORCHHEIM	BAY	1 272	8551
09 4 77 129	KUPFERBERG, STADT	KULMBACH	BAY	1 097	8651
08 1 26 047	KUPFERZELL	HOHENLOHEKREIS	BAWU	4 292	7115
08 2 16 024	KUPPENHEIM, STADT	RASTATT	BAWU	6 924	7554
07 1 38 036	KURTSCHIED	NEUWIED	RHPF	946	5451
01 0 56 033	KURZENMOOR	PINNEBERG	SCHH	842	2201
07 3 36 055	KUSEL, STADT	KUSEL	RHPF	5 144	6798
08 4 16 023	KUSTERDINGEN	TUEBINGEN	BAWU	7 036	7408
03 3 59 031	KUTENHOLZ	STADE	NDSA	4 099	2741
09 7 72 167	KUTZENHAUSEN	AUGSBURG	BAY	2 066	8901
07 2 32 070	KYLLBURG, STADT	BITBURG-PRUEM	RHPF	1 046	5524
07 2 32 071	KYLLBURGWEIFLER	BITBURG-PRUEM	RHPF	79	5524
L					
09 3 75 162	LAABER, MARKT	REGENSBURG	BAY	4 536	8411
03 4 56 012	LAAR	GRAFSCHAFT BENTHEIM	NDSA	2 096	4459
03 2 53 008	LAATZEN, STADT	HANNOVER	NDSA	36 884	3014
01 0 53 079	LABENZ	HERZOGTUM LAUENBURG	SCHH	533	2411
09 2 78 144	LABERWEINTING	STRAUBING-BOGEN	BAY	3 085	8301
01 0 57 043	LABOE	PLOEN	SCHH	4 382	2304
09 7 78 162	LACHEN	UNTERALLGAEU	BAY	1 132	8941
03 3 51 016	LACHENDORF	CELLE	NDSA	4 069	3101
05 5 66 032	LADBERGEN	STEINFURT	NW	6 245	4544
01 0 54 073	LADELUND	NORDFRIESLAND	SCHH	1 174	2265
08 2 26 038	LADENBURG, STADT	RHEIN-NECKAR-KREIS	BAWU	11 388	6802
01 0 61 061	LAEGERDORF	STEINBURG	SCHH	2 984	2219
03 4 54 026	LAEHDEN	EMSLAND	NDSA	3 642	4471
05 5 66 036	LAER	STEINFURT	NW	5 295	4419
03 4 56 013	LAGE	GRAFSCHAFT BENTHEIM	NDSA	955	4458
05 7 66 040	LAGE, STADT	LIPPE	NW	32 207	4937
03 4 54 027	LAHN	EMSLAND	NDSA	659	4476
06 5 32 015	LAHNAU	LAHN-DILL-KREIS	HESS	7 707	6335
07 1 41 075	LAHNSTEIN, STADT	RHEIN-LAHN-KREIS	RHPF	18 086	5420
06 5 34 012	LAHNTAL	MARBURG-BIEDENKOPF	HESS	6 001	3551
07 2 32 072	LAHR	BITBURG-PRUEM	RHPF	184	5529
07 1 35 050	LAHR	COCHEM-ZELL	RHPF	154	5448
08 3 17 065	LAHR/ SCHWARZWALD, STADT	ORTENAUKREIS	BAWU	34 566	7630
03 1 57 004	LAHSTEDT	PEINE	NDSA	9 518	3153
08 4 25 071	LAICHINGEN, STADT	ALB-DONAU-KREIS	BAWU	8 469	7903
09 2 71 130	LALLING	DEGGENDORF	BAY	1 353	8351
09 3 72 138	LAM, MARKT	CHAM	BAY	2 903	8496
07 2 32 254	LAMBERTSBERG	BITBURG-PRUEM	RHPF	302	5523
07 3 32 032	LAMBRECHT (PFALZ), STADT	BAD DUERKHEIM	RHPF	4 208	6734
07 3 35 201	LAMBSBORN	KAISERSLAUTERN	RHPF	798	6791
07 3 38 016	LAMBSHEIM	LUDWIGSHAFEN	RHPF	5 302	6715
09 7 77 145	LAMERDINGEN	OSTALLGAEU	BAY	1 522	8939
01 0 57 044	LAMMERSHAGEN	PLOEN	SCHH	270	2319
07 2 35 072	LAMPADEN	TRIER-SAARBURG	RHPF	511	5501

4 GEMEINDEN IN ALPHABETISCHER ORDNUNG MIT SCHLUESSELNUMMER, BEVOELKERUNG UND POSTLEITZAHL AM 31.12.1986

SCHLUESSEL- NUMMER	GEMEINDE	KREIS	LAND	BEVOEL- KERUNG	POST- LEIT- ZAHL
06 4 31 013	LAMPERTHEIM, STADT	BERGSTRASSE	HESS	30 660	6840
03 2 54 023	LAMSPRINGE, FLECKEN	HILDESHEIM	NDSA	3 245	3206
03 3 52 029	LAMSTEDT	CUXHAVEN	NDSA	2 872	2172
09 2 79 122	LANDAU A. O. ISAR, STADT	DINGOLFING-LANDAU	BAY	11 749	8380
07 3 13 000	LANDAU IN DER PFALZ, STADT	KREISFREIE STADT	RHPF	35 284	6740
09 7 74 151	LANDENSBERG	GUENZBURG	BAY	612	2871
03 2 56 017	LANDESBERGEN	NIENBURG (WESER)	NDSA	2 545	3076
07 1 35 051	LANDKERN	COCHEM-ZELL	RHPF	684	5591
01 0 55 026	LANDKIRCHEN AUF FEHMARN	OSTHOLSTEIN	SCHH	2 065	2448
03 1 52 015	LANDOLFSHAUSEN	GOETTINGEN	NDSA	1 173	3401
01 0 61 062	LANDRECHT	STEINBURG	SCHH	132	2213
09 1 81 130	LANDSBERG A. LECH, STADT	LANDSBERG A. LECH	BAY	20 238	8910
09 1 79 132	LANDSBERIED	FUERSTENFELDBRUCK	BAY	839	8081
07 2 31 503	LANDSCHEID	BERNKASTEL-WITTLICH	RHPF	1 996	5565
01 0 61 063	LANDSCHEIDE	STEINBURG	SCHH	251	2211
09 2 61 000	LANDSHUT, STADT	KREISFREIE STADT	BAY	57 067	8300
07 3 35 022	LANDSTUHL, STADT	KAISERSLAUTERN	RHPF	7 853	6790
03 2 54 024	LANDWEHR	HILDESHEIM	NDSA	683	3221
01 0 59 137	LANGBALLIG	SCHLESWIG-FLENSBURG	SCHH	847	2391
09 2 76 129	LANGDORF	REGEN	BAY	1 701	8371
01 0 56 034	LANGELN	PINNEBERG	SCHH	380	2081
03 1 53 007	LANGELSHEIM, STADT	GOSLAR	NDSA	13 814	3394
03 3 52 030	LANGEN	CUXHAVEN	NDSA	14 823	2857
03 4 54 028	LANGEN	EMSLAND	NDSA	1 096	4453
06 4 38 006	LANGEN, STADT	OFFENBACH	HESS	29 302	6070
09 5 77 148	LANGENALTHEIM	WEISSENBURG-GUNZENHAUSEN	BAY	2 193	8831
08 4 35 030	LANGENARGEN	BODENSEEKREIS	BAWU	5 608	7994
08 4 25 072	LANGENAU, STADT	ALB-DONAU-KREIS	BAWU	11 455	7907
05 1 78 138	LANGENBACH	FREISING	BAY	2 742	8051
07 3 36 056	LANGENBACH	KUSEL	RHPF	480	6799
07 1 43 253	LANGENBACH BEI KIRBURG	WESTERWALDKREIS	RHPF	728	5241
05 7 54 024	LANGENBERG	GUETERSLOH	NW	6 640	4831
08 1 25 113	LANGENBRETTACH	HEILBRONN	BAWU	2 566	7101
08 1 27 047	LANGENBURG, STADT	SCHWAEBISCH HALL	BAWU	1 804	7183
03 3 54 014	LANGENDORF	LUECHOW-DANNENBERG	NDSA	716	3139
08 4 26 067	LANGENENSLINGEN	BIBERACH	BAWU	3 041	7945
01 0 54 074	LANGENESS	NORDFRIESLAND	SCHH	130	2251
07 1 37 060	LANGENFELD	MAYEN-KOBLENZ	RHPF	731	5441
09 5 75 138	LANGENFELD	NEUSTADT A.D.AISCH-BAD WINDSHEIM	BAY	755	8531
05 1 58 020	LANGENFELD (RHEINLAND), STADT	METTMANN	NW	48 463	4018
03 2 53 009	LANGENHAGEN, STADT	HANNOVER	NDSA	46 630	3012
07 1 43 254	LANGENHAHN	WESTERWALDKREIS	RHPF	1 187	5439
01 0 54 075	LANGENHORN	NORDFRIESLAND	SCHH	2 547	2255
01 0 53 080	LANGENLEHSTEN	HERZOGTUM LAUENBURG	SCHH	110	2059
07 1 33 054	LANGENLONSHEIM	BAD KREUZNACH	RHPF	3 199	6536
09 1 85 143	LANGENMOSEN	NEUBURG-SCHROBENHAUSEN	BAY	1 247	8899
09 7 72 168	LANGENNEUFNACH	AUGSBURG	BAY	1 426	8937
09 1 77 126	LANGENPREISING	ERDING	BAY	1 868	8059
07 1 41 076	LANGENSCHIED	RHEIN-LAHN-KREIS	RHPF	530	6251

L

4 GEMEINDEN IN ALPHABETISCHER ORDNUNG MIT SCHLUESSELNUMMER, BEVOELKERUNG UND POSTLEITZAHL AM 31.12.1986

SCHLUESSEL- NUMMER	GEMEINDE	KREIS	LAND	BEVOEL- KERUNG	POST- LEIT- ZAHL
06 4 35 017	LANGENSELBOLD, STADT	MAIN-KINZIG-KREIS	HESS	10 544	6456
09 4 74 146	LANGENSEDELBACH	FORCHHEIM	BAY	2 560	8521
07 1 33 055	LANGENTHAL	BAD KREUZNACH	RHPF	93	6557
09 5 73 120	LANGENZENN, STADT	FUERTH	BAY	8 140	8506
03 4 62 007	LANGEOOG	WITTMUND	NDSA	3 036	2941
09 7 72 170	LANGERRINGEN	AUGSBURG	BAY	2 699	8936
05 3 58 032	LANGERWEHE	DUEREN	NW	11 882	5163
09 5 71 170	LANGFURTH	ANSBACH	BAY	1 645	8821
06 5 31 009	LANGGOENS	GIESSEN	HESS	10 460	6306
03 3 51 017	LANGLINGEN	CELLE	NDSA	2 013	3101
09 2 73 141	LANGQUAID, MARKT	KELHEIM	BAY	3 479	8301
07 1 37 061	LANGSCHEID	MAYEN-KOBLENZ	RHPF	74	5441
01 0 59 138	LANGSTEDT	SCHLESWIG-FLENSBURG	SCHH	858	2384
07 2 35 073	LANGSUR	TRIER-SAARBURG	RHPF	1 511	5501
01 0 58 094	LANGWEDEL	RENSBURG-ECKERNFOERDE	SCHH	1 170	2351
03 3 61 006	LANGWEDEL, FLECKEN	VERDEN	NDSA	10 784	2815
09 7 72 171	LANGWEID A. LECH	AUGSBURG	BAY	6 089	8901
07 3 36 057	LANGWEILER	KUSEL	RHPF	305	6759
07 3 35 202	LANGWIEDEN	KAISERSLAUTERN	RHPF	207	6791
01 0 53 081	LANKAU	HERZOGTUM LAUENBURG	SCHH	473	2411
01 0 53 082	LANZE	HERZOGTUM LAUENBURG	SCHH	166	2059
09 3 75 165	LAPPERSDORF	REGENSBURG	BAY	11 042	8411
01 0 62 089	LASBEK	STORMARN	SCHH	1 036	2061
07 2 32 255	LASCHEID	BITBURG-PRUEM	RHPF	120	5541
07 2 32 256	LASEL	BITBURG-PRUEM	RHPF	340	5543
03 4 53 009	LASTRUP	CLOPPENBURG	NDSA	5 322	4595
01 0 60 052	LATENDORF	SEGEBERG	SCHH	494	2351
03 4 54 029	LATHEN	EMSLAND	NDSA	3 547	4474
07 1 35 052	LAUBACH	COCHEM-ZELL	RHPF	928	5443
07 1 40 079	LAUBACH	RHEIN-HUNS RUECK-KREIS	RHPF	369	5446
06 5 31 010	LAUBACH, STADT	GIESSEN	HESS	9 481	6312
09 7 80 125	LAUBEN	OBERALLGAEU	BAY	2 797	8961
09 7 78 163	LAUBEN	UNTERALLGAEU	BAY	1 140	8941
07 1 33 056	LAUBENHEIM	BAD KREUZNACH	RHPF	792	6531
08 1 36 038	LAUCHHEIM, STADT	OSTALBKREIS	BAWU	3 458	7089
08 3 37 065	LAUCHRINGEN	WALDOSHUT	BAWU	6 565	7898
08 1 28 139	LAUDA-KOENIGSHOFEN, STADT	MAIN-TAUBER-KREIS	BAWU	14 338	6970
09 6 76 135	LAUDENBACH	MILTENBERG	BAY	1 170	8761
08 2 26 040	LAUDENBACH	RHEIN-NECKAR-KREIS	BAWU	5 175	6947
07 1 40 080	LAUDERT	RHEIN-HUNS RUECK-KREIS	RHPF	387	5449
03 2 57 018	LAUENAU, FLECKEN	SCHAUMBURG	NDSA	3 047	3255
03 3 57 033	LAUENBRUECK	ROTENBURG (WUEMME)	NDSA	1 615	2727
01 0 53 083	LAUENBURG/ ELBE, STADT	HERZOGTUM LAUENBURG	SCHH	10 468	2058
03 2 55 026	LAUENFOERDE, FLECKEN	HOLZMINDEN	NDSA	2 674	3471
03 2 57 019	LAUENHAGEN	SCHAUMBURG	NDSA	1 212	3061
08 3 17 068	LAUF	ORTENAU-KREIS	BAWU	3 780	7598
09 5 74 138	LAUF A. D. PEGNITZ, STADT	NUERNBERGER LAND	BAY	22 217	8560
09 6 71 139	LAUFACH	ASCHAFFENBURG	BAY	4 602	8752
07 2 31 074	LAUFELD	BERNKASTEL-WITTLICH	RHPF	451	5561

4 GEMEINDEN IN ALPHABETISCHER ORDNUNG MIT SCHLUESSELNUMMER, BEVOELKERUNG UND POSTLEITZAHL AM 31.12.1986

SCHLUESSEL- NUMMER	GEMEINDE	KREIS	LAND	BEVOEL- KERUNG	POST- LEIT- ZAHL
09 1 72 122	LAUFEN, STADT	BERCHTESGADENER LAND	BAY	5 713	8229
08 3 37 066	LAUFENBURG (BADEN), STADT	WALDSHUT	BAWU	7 130	7887
07 1 40 081	LAUFERSWEILER	RHEIN-HUNS RUECK-KREIS	RHPF	755	6543
08 1 25 056	LAUFFEN AM NECKAR, STADT	HEILBRONN	BAWU	8 893	7128
09 7 73 143	LAUGNA	DILLINGEN A. D. DONAU	BAY	1 312	8901
09 7 73 144	LAUINGEN (DONAU), STADT	DILLINGEN A. D. DONAU	BAY	9 307	8882
07 3 32 033	LAUMERSHEIM	BAD DUERKHEIM	RHPF	797	6711
07 2 32 258	LAUPERATH	BITBURG-PRUEM	RHPF	125	5523
08 4 26 070	LAUPHEIM, STADT	BIBERACH	BAWU	15 158	7958
07 1 41 077	LAURENBURG	RHEIN-LAHN-KREIS	RHPF	396	5409
07 1 33 057	LAUSCHIED	BAD KREUZNACH	RHPF	636	6551
08 3 17 067	LAUTENBACH	ORTENAU-KREIS	BAWU	1 943	7606
09 4 71 152	LAUTER	BAMBERG	BAY	1 058	8601
08 4 25 073	LAUTERACH	ALB-DONAU-KREIS	BAWU	475	7930
08 3 25 036	LAUTERBACH	ROTTWEIL	BAWU	3 356	7233
06 5 35 011	LAUTERBACH (HESSEN), KREISSTADT	VOGELSBERG-KREIS	HESS	14 194	6420
07 3 36 058	LAUTERECKEN, STADT	KUSEL	RHPF	2 316	6758
09 3 73 140	LAUTERHOFEN, MARKT	NEUMARKT I. D. OPF.	BAY	3 151	8451
07 3 33 041	LAUTERSHEIM	DONNERSBERG-KREIS	RHPF	488	6719
08 1 17 061	LAUTERSTEIN, STADT	GOEPFINGEN	BAWU	2 564	7329
07 1 41 078	LAUTERT	RHEIN-LAHN-KREIS	RHPF	181	5428
09 4 72 141	LAUTERTAL	COBURG	BAY	3 161	8631
06 4 31 014	LAUTERTAL (ODENWALD)	BERGSTRASSE	HESS	6 934	6147
06 5 35 012	LAUTERTAL (VOGELSBERG)	VOGELSBERG-KREIS	HESS	2 500	6425
09 7 78 164	LAUTRACH	UNTERALLGAEU	BAY	1 055	8941
07 1 43 255	LAUTZENBRUECKEN	WESTERWALD-KREIS	RHPF	332	5439
07 1 40 082	LAUTZENHAUSEN	RHEIN-HUNS RUECK-KREIS	RHPF	286	6541
10 0 44 112	LEBACH, STADT	SAARLOUIS	SAAR	21 295	6610
01 0 57 045	LEBRADÉ	PLOEN	SCHH	513	2320
09 7 77 147	LECHBRUCK	OSTALLGAEU	BAY	2 206	8923
01 0 54 076	LECK	NORDFRIESLAND	SCHH	6 799	2262
03 4 57 013	LEER (OSTFRIESLAND), STADT	LEER	NDSA	30 075	2950
03 2 56 018	LEESE	NIEBURG (WESER)	NCSA	1 685	3071
03 4 52 015	LEEZDORF	AURICH	NDSA	1 579	2986
01 0 60 053	LEEZEN	SEGEBERG	SCHH	1 211	2361
09 7 78 165	LEGAU, MARKT	UNTERALLGAEU	BAY	2 902	8945
05 5 54 036	LEGDEN	BORKEN	NW	5 322	4427
01 0 51 065	LEHE	DITHMARSCHEN	SCHH	1 103	2247
03 4 54 030	LEHE	EMSLAND	NDSA	731	2992
07 1 37 504	LEHMEN	MAYEN-KOBLENZ	RHPF	1 190	5401
01 0 57 046	LEHMKUHLÉN	PLOEN	SCHH	1 231	2308
01 0 53 084	LEHMRADE	HERZOGTUM LAUENBURG	SCHH	350	2411
09 5 71 171	LEHRBERG, MARKT	ANSBACH	BAY	2 512	8818
03 1 54 014	LEHRE	HELMSTEDT	NDSA	10 036	3306
08 1 25 057	LEHRENSTEINSFELD	HEILBRONN	BAWU	1 694	7102
03 2 53 010	LEHRTE, STADT	HANNOVER	NDSA	39 238	3160
08 4 37 072	LEIBERTINGEN	SIGMARINGEN	BAWU	1 870	7795
09 2 78 146	LEIBLFING	STRAUBING-BOGEN	BAY	3 297	8448
05 3 78 016	LEICHLINGEN (RHEINLAND), STADT	RHEINISCH-BERGISCHER KREIS	NW	24 078	5653

SCHLUESSEL- NUMMER	GEMEINDE	KREIS	LAND	BEVOEL- KERUNG	POST- LEIT- ZAHL
07 2 32 259	LEIDENBORN	BITBURG-PRUEM	RHPF	189	5541
09 6 76 136	LEIDERSBACH	MILTENBERG	BAY	4 231	8751
03 1 51 015	LEIFERDE	GIFHORN	NDSA	3 285	3175
07 1 31 044	LEIMBACH	AHRWEILER	RHPF	467	5488
07 2 32 073	LEIMBACH	BITBURG-PRUEM	RHPF	58	5529
07 3 40 027	LEIMEN	PIRMASENS	RHPF	976	6781
08 2 26 041	LEIMEN, STADT	RHEIN-NECKAR-KREIS	BAWU	17 888	6906
07 3 34 016	LEIMERSHEIM	GERMERSHEIM	RHPF	2 181	6729
09 6 79 200	LEINACH	WUERZBURG	BAY	2 511	8702
09 5 74 139	LEINBURG	NUERNBERGER LAND	BAY	5 376	8566
08 1 16 078	LEINFELDEN-ECHTERDINGEN, STADT	ESSLINGEN	BAWU	35 349	7022
08 1 25 058	LEINGARTEN	HEILBRONN	BAWU	7 926	7105
07 1 40 084	LEININGEN	RHEIN-HUNS RUECK-KREIS	RHPF	504	5449
07 3 37 051	LEINSWEILER	SUEDLICHE WEINSTRASSE	RHPF	438	6740
08 1 36 040	LEINZELL	OSTALBKREIS	BAWU	2 130	7078
09 7 74 155	LEIPHEIM, STADT	GUENZBURG	BAY	5 731	8874
07 1 34 050	LEISEL	BIRKENFELD	RHPF	542	6589
07 1 34 051	LEITZWEILER	BIRKENFELD	RHPF	127	6589
07 2 35 074	LEIWEN	TRIER-SAARBURG	RHPF	1 453	5559
07 3 40 028	LEMBERG	PIRMASENS	RHPF	3 965	6786
03 2 51 022	LEMBRUCH	DIEPHOLZ	NDSA	968	2841
03 2 51 023	LEMFORDE, FLECKEN	DIEPHOLZ	NDSA	2 140	2844
05 7 66 044	LEMGO, STADT	LIPPE	NW	39 108	4920
03 3 54 015	LEMGOW	LUECHOW-DANNENBERG	NDSA	1 545	3131
03 4 61 006	LEMMERDER	WESERMARSCH	NDSA	6 871	2874
09 1 77 127	LENGDORF	ERDING	BAY	2 062	8256
03 1 57 005	LENGEDE	PEINE	NDSA	10 006	3325
03 3 57 034	LENGENBOSTEL	ROTENBURG (WJEMME)	NDSA	422	2732
09 7 77 149	LENGENWANG	OSTALLGAEU	BAY	1 264	8951
03 4 54 031	LENGERICH	EMSLAND	NDSA	2 295	4453
05 5 66 040	LENGERICH, STADT	STEINFURT	NW	20 182	4540
09 1 73 135	LENGGRIES	BAD TOELZ-WOLFRATSHAUSEN	BAY	8 312	8172
03 2 55 027	LENNE	HOLZMINDEN	NDSA	756	3457
05 9 66 020	LENNESTADT, STADT	OLPE	NW	25 985	5940
08 1 16 079	LENNINGEN	ESSLINGEN	BAWU	7 719	7318
01 0 55 027	LENSAHN	OSTHOLSTEIN	SCHH	4 177	2432
01 0 60 054	LENTFOEHRDEN	SEGEBERG	SCHH	1 829	2359
09 1 76 143	LENTING	EICHSTAETT	BAY	3 748	8071
08 3 15 068	LENZKIRCH	BREISGAU-HOCHSCHWARZWALD	BAWU	4 818	7825
09 3 77 137	LEONBERG	TIRSCHENREUTH	BAY	997	8596
08 1 15 028	LEONBERG, STADT	BOEBLINGEN	BAWU	40 235	7250
05 7 66 048	LEOPOLDSHOEHE	LIPPE	NW	12 705	4817
07 1 33 058	LETTWEILER	BAD KREUZNACH	RHPF	242	6763
07 1 38 037	LEUBSDORF	NEUWIED	RHPF	1 580	5461
09 3 74 132	LEUCHTENBERG, MARKT	NEUSTADT A. D. WALDNAAB	BAY	1 199	8481
06 5 32 016	LEUN, STADT	LAHN-DILL-KREIS	HESS	5 038	6337
09 4 75 145	LEUPOLDSGRUEN	HOF	BAY	1 360	8671
09 4 74 147	LEUTENBACH	FORCHHEIM	BAY	1 498	8551
08 1 19 042	LEUTENBACH	REMS-MUHR-KREIS	BAWU	9 083	7057

4 GEMEINDEN IN ALPHABETISCHER ORDNUNG MIT SCHLUESSELNUMMER, BEVOELKERUNG UND POSTLEITZAHL AM 31.12.1986

SCHLUESSEL- NUMMER	GEMEINDE	KREIS	LAND	BEVOEL- KERUNG	POST- LEIT- ZAHL
07 1 43 042	LEUTEROD	WESTERWALDKREIS	RHPF	666	5419
09 5 71 174	LEUTERSHAUSEN, STADT	ANSBACH	BAY	4 851	8811
07 1 38 038	LEUTESDORF	NEUWIED	RHPF	1 983	5458
08 4 36 055	LEUTKIRCH IM ALLGAEU, STADT	RAVENSBURG	BAWU	19 637	7970
05 3 16 000	LEVERKUSEN, STADT	KREISFREIE STADT	NW	154 703	5090
01 0 54 077	LEXGAARD	NORDFRIESLAND	SCHH	83	2264
06 5 31 011	LICH, STADT	GIESSEN	HESS	11 105	6302
09 5 71 175	LICHTENAU, MARKT	ANSBACH	BAY	3 445	8814
05 7 74 028	LICHTENAU, STADT	PADERBORN	NW	9 148	4791
08 2 16 028	LICHTENAU, STADT	RASTATT	BAWU	3 973	7585
09 4 75 146	LICHTENBERG, STADT	HOF	BAY	1 067	8671
07 2 32 260	LICHTENBORN	BITBURG-PRUEM	RHPF	403	5541
09 4 78 139	LICHTENFELS, STADT	LICHTENFELS	BAY	20 021	8620
06 6 35 016	LICHTENFELS, STADT	WALDECK-FRANKENBERG	HESS	4 268	3559
08 4 15 092	LICHTENSTEIN	REUTLINGEN	BAWU	8 278	7414
08 1 16 037	LICHTENWALD	ESSLINGEN	BAWU	2 422	7061
03 2 56 019	LIEBENAU, FLECKEN	NIENBURG (WESER)	NDSA	3 397	3073
06 6 33 016	LIEBENAU, STADT	KASSEL	HESS	3 486	3528
03 1 53 008	LIEBENBURG	GOSLAR	NDSA	9 458	3384
07 1 43 256	LIEBENSCHIED	WESTERWALDKREIS	RHPF	715	5439
07 1 40 085	LIEBSHAUSEN	RHEIN-HUNS RUECK-KREIS	RHPF	326	6542
06 4 36 010	LIEDERBACH	MAIN-TAUNUS-KREIS	HESS	7 052	6237
07 1 35 053	LIEG	COCHEM-ZELL	RHPF	073	5449
05 5 66 044	LIENEN	STEINFURT	NW	7 745	4543
07 2 32 261	LIERFELD	BITBURG-PRUEM	RHPF	67	5541
07 1 41 079	LIERSCHIED	RHEIN-LAHN-KREIS	RHPF	543	5429
07 1 35 054	LIESENICH	COCHEM-ZELL	RHPF	302	5581
07 2 31 075	LIESER	BERNKÄSTEL-WITTLICH	RHPF	1 289	5550
07 2 32 074	LIESSEM	BITBURG-PRUEM	RHPF	88	5521
01 0 51 067	LIETH	DITHMARSCHEN	SCHH	263	2248
03 3 56 005	LILIENTHAL	OSTERHOLZ	NDSA	15 437	2804
07 1 33 059	LIMBACH	BAD KREUZNACH	RHPF	344	6571
08 2 25 052	LIMBACH	NECKAR-ODENWALD-KREIS	BAWU	4 296	6958
07 1 43 257	LIMBACH	WESTERWALDKREIS	RHPF	416	5239
06 5 33 009	LIMBURG A. D. LAHN, KREISSTADT	LIMBURG-WEILBURG	HESS	28 905	6250
07 3 38 017	LIMBURGERHOF	LUDWIGSHAFEN	RHPF	9 839	6703
06 4 40 014	LIMESHAIN	WETTERAUKREIS	HESS	4 224	6477
01 0 53 085	LINAU	HERZOGTUM LAUENBURG	SCHH	907	2071
07 1 31 047	LIND	AHRWEILER	RHPF	505	5481
07 1 37 063	LIND	MAYEN-KOBLENZ	RHPF	50	5441
01 0 58 096	LINDAU	RENSBURG-ECKERNFOERDE	SCHH	1 248	2301
09 7 76 116	LINDAU (BODENSEE), STADT	LINDAU (BODENSEE)	BAY	23 053	8990
09 2 76 130	LINDBERG	REGEN	BAY	2 312	8372
01 0 51 068	LINDEN	DITHMARSCHEN	SCHH	744	2241
07 3 35 023	LINDEN	KAISERSLAUTERN	RHPF	1 208	6791
07 1 43 258	LINDEN	WESTERWALDKREIS	RHPF	152	5239
06 5 31 012	LINDEN, STADT	GIESSEN	HESS	10 884	6307
07 3 32 034	LINDENBERG	BAD DUERCKHEIM	RHPF	1 264	6731
09 7 76 117	LINDENBERG I. ALLGAEU, STADT	LINDAU (BODENSEE)	BAY	10 074	8998

L

4 GEMEINDEN IN ALPHABETISCHER ORDNUNG MIT SCHLUESSELNUMMER, BEVOELKERUNG UND POSTLEITZAHL AM 31.12.1986

SCHLUESSEL- NUMMER	GEMEINDE	KREIS	LAND	BEVOEL- KERUNG	POST- LEIT- ZAHL
06 4 31 015	LINDENFELS, STADT	BERGSTRASSE	HESS	5 119	6145
07 1 40 086	LINDENSCHIED	RHEIN-HUNS RUECK-KREIS	RHPF	232	6541
03 4 53 010	LINDERN (OLDENBURG)	CLOPPENBURG	NDSA	3 885	4592
01 0 59 179	LINDEWITT	SCHLESWIG-FLENSBURG	SCHH	1 895	2391
03 2 57 020	LINDHORST	SCHAUMBURG	NDSA	4 103	3067
05 3 74 020	LINGLAR	OBERBERGISCHER KREIS	NW	18 042	5253
03 3 58 015	LINDWEDEL	SOLTAU-FALLINGBOSTEL	NDSA	1 519	3031
03 4 54 032	LINGEN (EMS), STADT	EMSLAND	NDSA	45 722	4450
07 3 34 017	LINGENFELD	GERMERSHEIM	RHPF	4 032	6722
07 1 40 087	LINGERHAHN	RHEIN-HUNS RUECK-KREIS	RHPF	339	5449
07 1 38 040	LINKENBACH	NEUWIED	RHPF	396	5419
08 2 15 105	LINKENHEIM-HOCHSTETTEN	KARLSRUHE	BAWU	9 442	7515
05 3 58 036	LINNICH, STADT	DUEREN	NW	12 920	5172
03 2 56 020	LINSBURG	NIENBURG (WESER)	NDSA	1 126	3071
06 4 35 018	LINSENGERICHT	MAIN-KINZIG-KREIS	HESS	8 370	6464
03 3 52 031	LINTIG	CUXHAVEN	NDSA	1 221	2852
07 1 38 041	LINZ AM RHEIN, STADT	NEUWIED	RHPF	5 443	5460
05 9 74 024	LIPPETAL	SOEST	NW	10 517	4775
07 1 41 080	LIPPORN	RHEIN-LAHN-KREIS	RHPF	242	5429
05 9 74 028	LIPPSTADT, STADT	SOEST	NW	60 141	4780
07 2 33 224	LIRSTAL	DAUN	RHPF	218	5441
09 4 71 154	LISBERG	BAMBERG	BAY	1 327	8602
07 2 33 041	LISSENDORF	DAUN	RHPF	951	5534
01 0 54 078	LIST	NORDFRIESLAND	SCHH	3 121	2282
09 4 71 155	LITZENDORF	BAMBERG	BAY	4 861	8615
08 2 26 104	LOBBACH	RHEIN-NECKAR-KREIS	BAWU	2 149	6921
07 1 43 259	LOCHUM	WESTERWALDKREIS	RHPF	349	5239
01 0 61 064	LOCKSTEDT	STEINBURG	SCHH	132	2211
08 1 18 047	LOECHGAU	LUDWIGSBURG	BAWU	4 439	7121
07 1 37 503	LOEF	MAYEN-KOBLENZ	RHPF	1 987	5401
08 3 15 070	LOEFFINGEN, STADT	BREISGAU-HOCHSCHWARZWALD	BAWU	6 196	7827
06 5 33 010	LOEHNBURG	LIMBURG-WEILBURG	HESS	4 299	6293
05 7 58 024	LOEHNE, STADT	HERFORD	NW	36 209	4972
07 1 33 060	LOELLBACH	BAD KREUZNACH	RHPF	258	6759
03 4 53 011	LOENINGEN, STADT	CLOPPENBURG	NDSA	10 913	4573
01 0 57 047	LOEPTIN	PLOEN	SCHH	212	2309
08 3 36 050	LOERRACH, STADT	LOERRACH	BAWU	41 198	7850
07 3 39 034	LOERZWEILER	MAINZ-BINGEN	RHPF	1 727	6501
07 2 31 076	LOESNICH	BERNKASTEL-WITTLICH	RHPF	407	5553
07 2 31 206	LOETZBEUREN	BERNKASTEL-WITTLICH	RHPF	384	5581
01 0 54 079	LOEWENSTEDT	NORDFRIESLAND	SCHH	598	2251
08 1 25 059	LOEWENSTEIN, STADT	HEILBRONN	BAWU	2 731	7101
08 2 16 029	LOFFENAU	RASTATT	BAWU	2 395	7563
01 0 61 065	LOHBARBEK	STEINBURG	SCHH	500	2214
09 3 72 178	LOHBERG	CHAM	BAY	1 844	8491
01 0 58 097	LOHE-FOEHRDEN	RENDSBURG-ECKERNFOERDE	SCHH	1 289	2377
01 0 51 069	LOHE-RICKELSHOF	DITHMARSCHEN	SCHH	1 894	2240
06 6 33 017	LOHFELDEN	KASSEL	HESS	12 006	3503
03 3 51 501	LOHHEIDE, GEMFR. BEZIRK	CELLE	NDSA	1 083	3103

4 GEMEINDEN IN ALPHABETISCHER ORDNUNG MIT SCHLUESSELNUMMER, BEVOELKERUNG UND POSTLEITZAHL AM 31.12.1986

SCHLUESSEL- NUMMER	GEMEINDE	KREIS	LAND	BEVOEL- KERUNG	POST- LEIT- ZAHL
09 1 83 125	LOHKIRCHEN	MUEHLDORF A. INN	BAY	600	8267
05 3 82 028	LOHMAR	RHEIN-SIEG-KREIS	NW	25 334	5204
03 4 60 006	LOHNE (OLDENBURG), STADT	VECHTA	NDSA	19 568	2842
07 3 33 042	LOHNSFELD	DONNERSBERGKREIS	RHPF	713	6751
07 3 36 060	LOHMWEILER	KUSEL	RHPF	436	6759
09 6 77 155	LOHR A. MAIN, STADT	MAIN-SPESSART	BAY	16 827	8770
06 5 34 013	LOHRA	MARBURG-BIEDENKOPF	HESS	5 160	3554
07 1 41 081	LOHRHEIM	RHEIN-LAHN-KREIS	RHPF	532	6251
09 2 79 124	LOICHING	DINGOLFING-LANDAU	BAY	2 869	8311
01 0 59 055	LOIT	SCHLESWIG-FLENSBURG	SCHH	241	2381
09 2 78 147	LOITZENDORF	STRAUBING-BOGEN	BAY	577	8441
06 5 31 013	LOLLAR, STADT	GIESSEN	HESS	8 564	6304
07 1 41 082	LOLLSCHIED	RHEIN-LAHN-KREIS	RHPF	192	5429
07 2 35 077	LONGEN	TRIER-SAARBURG	RHPF	91	5559
07 2 31 077	LONGKAMP	BERNKASTEL-WITTLICH	RHPF	966	5551
07 2 35 078	LONGUICH	TRIER-SAARBURG	RHPF	1 186	5559
09 5 72 139	LONNERSTADT, MARKT	ERLANGEN-HOECHSTADT	BAY	1 599	8531
07 1 37 065	LONNIG	MAYEN-KOBLENZ	RHPF	851	5401
08 4 25 075	LONSEE	ALB-DONAU-KREIS	BAWU	3 525	7901
07 3 31 043	LONSHEIM	ALZEY-WORMS	RHPF	432	6509
01 0 61 066	LOOFT	STEINBURG	SCHH	313	2211
01 0 56 098	LOOP	RENSBURG-ECKERNFOERDE	SCHH	167	2351
01 0 58 099	LOOSE	RENSBURG-ECKERNFOERDE	SCHH	706	2331
08 1 36 042	LORCH, STADT	OSTALBKREIS	BAWU	9 552	7073
06 4 39 010	LORCH, STADT	RHEINGAU-TAUNUS-KREIS	HESS	4 554	6223
06 4 31 016	LORSCH, STADT	BERGSTRASSE	HESS	10 714	6143
07 2 35 080	LORSCHIED	TRIER-SAARBURG	RHPF	483	5501
03 4 54 033	LORUP	EMSLAND	NDSA	2 319	2991
10 0 42 112	LOSHEIM	MERZIG-WADERN	SAAR	14 432	6646
08 2 37 045	LOSSBURG	FREUDENSTADT	BAWU	5 346	7298
05 5 66 048	LOTTE	STEINFURT	NW	10 317	4531
01 0 59 056	LOTTORF	SCHLESWIG-FLENSBURG	SCHH	189	2381
08 3 37 070	LOTTSTETTEN	WALDSHUT	BAWU	2 082	7891
03 3 52 032	LOXSTEDT	CUXHAVEN	NDSA	14 943	2854
03 3 54 016	LUCKAU	LUECHOW-DANNENBERG	NDSA	719	3131
07 1 43 260	LUCKENBACH	WESTERWALDKREIS	RHPF	491	5239
06 6 32 012	LUDWIGSAU	HERSFELD-ROTENBURG	HESS	5 722	6438
08 1 18 048	LUDWIGSBURG, STADT	LUDWIGSBURG	BAWU	76 898	7140
09 4 77 135	LUDWIGSCHORGAST, MARKT	KULMBACH	BAY	873	8651
07 3 14 000	LUDWIGSHAFEN AM RHEIN, STADT	KREISFREIE STADT	RHPF	152 162	6700
07 3 39 035	LUDWIGSHOEHE	MAINZ-BINGEN	RHPF	431	6501
09 4 76 152	LUDWIGSSTADT, STADT	KRONACH	BAY	3 869	8642
07 3 40 029	LUDWIGSWINKEL	PIRMASENS	RHPF	703	6781
05 7 70 020	LUEBBECKE, STADT	MINDEN-LUEBBECKE	NW	22 123	4990
03 3 56 006	LUEBBERSTEDT	OSTERHOLZ	NDSA	600	2864
03 3 54 017	LUEBBOW	LUECHOW-DANNENBERG	NDSA	774	3131
01 0 03 000	LUEBECK, HANSESTADT	KREISFREIE STADT	SCHH	209 159	2400
01 0 53 086	LUECHOW	HERZOGTUM LAUENBURG	SCHH	160	2411
03 3 54 018	LUECHOW, STADT	LUECHOW-DANNENBERG	NDSA	8 954	3130

SCHLUESSEL- NUMMER	GEMEINDE	KREIS	LAND	BEVOEL- KERUNG	POST- LEIT- ZAHL
07 2 31 078	LUECKENBURG	BERNKASTEL-WITTLICH	RHPF	86	5509
05 9 62 032	LUEDENSCHIED, STADT	MAERKISCHER KREIS	NW	73 442	5880
03 3 60 013	LUEDER	UELZEN	NDSA	1 290	3121
03 3 55 021	LUEDERSBURG	LUENEBURG	NDSA	528	2127
03 2 57 021	LUEDERSFELD	SCHAUMBURG	NDSA	1 004	3061
05 5 58 024	LUEDINGHAUSEN, STADT	COESFELD	NW	18 564	4710
03 2 55 028	LUEERDISSEN	HOLZMINDEN	NDSA	610	3451
05 7 66 052	LUEGDE, STADT	LIPPE	NW	10 860	4927
09 6 78 153	LUELS FELD	SCHWEINFURT	BAY	749	8722
07 2 32 262	LUENEBACH	BITBURG-PRUEM	RHPF	646	5541
03 3 55 022	LUENEBURG, STADT	LUENEBURG	NDSA	59 497	2120
05 9 78 024	LUENEN, STADT	UNNA	NW	84 352	4670
03 4 54 034	LUENNE	EMSLAND	NDSA	1 346	4441
01 0 59 057	LUERSCHAU	SCHLESWIG-FLENSBURG	SCHH	944	2385
01 0 53 087	LUETAU	HERZOGTUM LAENBURG	SCHH	559	2059
03 4 52 016	LUETETSBURG	AURICH	NDSA	686	2984
01 0 57 048	LUETJENBURG, STADT	PLOEN	SCHH	5 499	2322
01 0 54 080	LUETJENHOLM	NORDFRIESLAND	SCHH	233	2255
01 0 62 045	LUETJENSEE	STORMARN	SCHH	2 740	2073
01 0 58 100	LUETJENWESTEDT	RENSBURG-ECKERNFOERDE	SCHH	534	2211
07 1 35 056	LUETZ	COCHEM-ZELL	RHPF	274	5449
06 4 37 010	LUETZELBACH	ODENWALDKREIS	HESS	6 193	6129
07 2 32 263	LUETZKAMPEN	BITBURG-PRUEM	RHPF	519	5541
07 3 40 030	LUG	PIRMASENS	RHPF	603	6749
03 2 57 022	LUHDEN	SCHAUMBURG	NDSA	779	3061
09 3 74 133	LUHE-WILDENAU, MARKT	NEUSTADT A. D. WALDNAAB	BAY	2 942	8481
01 0 58 101	LUHNSTEDT	RENSBURG-ECKERNFOERDE	SCHH	370	2371
01 0 51 071	LUNDEN	DITHMARSCHEN	SCHH	1 738	2247
03 3 52 033	LUNESTEDT	CUXHAVEN	NDSA	2 271	2855
09 3 73 143	LUPBURG, MARKT	NEUMARKT I. D. OPF.	BAY	1 904	8433
07 3 34 018	LUSTADT	GERMERSHEIM	RHPF	2 822	6723
03 1 53 009	LUTTER AM BARENBERGE, FLECKEN	GOSLAR	NOSA	2 524	3372
01 0 57 049	LUTTERBEK	PLOEN	SCHH	328	2304
07 1 35 057	LUTZERATH	COCHEM-ZELL	RHPF	1 358	5595
01 0 56 035	LUTZHORN	PINNEBERG	SCHH	672	2202
09 7 73 146	LUTZINGEN	DILLINGEN A. D. DONAU	BAY	972	8881
07 1 37 066	LUXEM	MAYEN-KOBLENZ	RHPF	270	5441
07 1 41 083	LYKERSHAUSEN	RHEIN-LAHN-KREIS	RHPF	191	5422
M					
01 0 59 141	MAASBUELL	SCHLESWIG-FLENSBURG	SCHH	743	2395
03 2 51 024	MAASEN	DIEPHOLZ	NDSA	502	2839
01 0 59 142	MAASHOLM	SCHLESWIG-FLENSBURG	SCHH	760	2341
07 1 37 215	MACKEN	MAYEN-KOBLENZ	RHPF	311	5449
07 3 35 024	MACKENBACH	KAISERSLAUTERN	RHPF	1 896	6751
07 1 34 052	MACKENRODT	BIRKENFELD	RHPF	399	6581
09 3 77 139	MAEHRING, MARKT	TIRSCHENREUTH	BAY	1 860	8591
08 1 15 029	MAGSTADT	BOEBLINGEN	BAWJ	7 680	7037
08 3 17 073	MAHLBERG, STADT	ORTENAU-KREIS	BAWJ	3 428	7638

SCHLUESSEL- NUMMER	GEMEINDE	KREIS	LAND	BEVOEL- KERUNG	POST- LEIT- ZAHL
08 3 27 033	MAHLSTETTEN	TUTTLINGEN	BAWU	699	7201
09 7 76 118	MAIERHOEFEN	LINDAU (BODENSEE)	BAY	1 509	8999
09 7 79 176	MAIHINGEN	DONAU-RIES	BAY	1 047	8861
07 3 37 052	MAIKAMMER	SUEDLICHE WEINSTRASSE	RHPF	3 523	6735
09 6 71 140	MAINASCHAFF	ASCHAFFENBURG	BAY	7 028	8752
09 6 75 144	MAINBERNHEIM, STADT	KITZINGEN	BAY	2 090	8717
09 2 73 147	MAINBURG, STADT	KELHEIM	BAY	10 402	8302
08 1 27 052	MAINHARDT	SCHWAEBISCH HALL	BAWU	4 289	7173
06 4 38 007	MAINHAUSEN	OFFENBACH	HESS	6 808	6451
09 4 77 136	MAINLEUS	KULMBACH	BAY	6 127	8653
09 6 75 146	MAINSTOCKHEIM	KITZINGEN	BAY	1 582	8711
06 4 35 019	MAINTAL, STADT	MAIN-KINZIG-KREIS	HESS	36 589	6457
07 3 15 000	MAINZ, STADT	KREISFREIE STADT	RHPF	189 005	6500
09 1 79 134	MAISACH	FUERSTENFELDBRUCK	BAY	10 076	8031
07 1 40 089	MAISBORN	RHEIN-HUNS RUECK-KREIS	RHPF	106	5448
09 1 83 126	MAITENBETH	MUEHLDORF A. INN	BAY	1 634	8091
07 1 40 090	MAITZBORN	RHEIN-HUNS RUECK-KREIS	RHPF	122	6544
07 1 32 066	MALBERG	ALTENKIRCHEN (WESTERWALD)	RHPF	911	5239
07 2 32 075	MALBERG	BITBURG-PRUEM	RHPF	809	5524
07 2 32 076	MALBERGWEICH	BITBURG-PRUEM	RHPF	338	5524
07 2 31 079	MALBORN	BERNKASTEL-WITTLICH	RHPF	1 369	5509
09 2 75 132	MALCHING	PASSAU	BAY	1 068	8399
01 0 55 028	MALENTE	OSTHOLSTEIN	SCHH	10 371	2427
09 2 77 131	MALGERSDORF	ROTTAL-INN	BAY	995	8336
09 2 78 148	MALLERSDORF-PFAFFENBERG, MARKT	STRAUBING-BOGEN	BAY	5 925	8304
08 3 36 104	MALSBURG-MARZELL	LOERRACH	BAWU	1 482	7841
06 2 15 046	MALSCH	KARLSRUHE	BAWU	11 738	7502
08 2 26 046	MALSCH	RHEIN-NECKAR-KREIS	BAWU	2 544	6911
06 6 34 013	MALSFELD	SCHWALM-EDER-KREIS	HESS	4 091	3509
08 3 16 024	MALTERDINGEN	EMMENDINGEN	BAWU	2 189	7831
07 1 32 067	MAMMELZEN	ALTENKIRCHEN (WESTERWALD)	RHPF	767	5231
09 1 79 136	MAMMENDORF	FUERSTENFELDBRUCK	BAY	2 546	8083
09 2 79 125	MAMMING	DINGOLFING-LANDAU	BAY	2 181	8388
09 1 86 137	MANCHING, MARKT	PFAFFENHOFEN A. D. ILM	BAY	9 777	8072
07 1 33 061	MANDEL	BAD KREUZNACH	RHPF	723	6551
10 0 45 116	MANDELBACHTAL	SAAR-PFALZ-KREIS	SAAR	11 318	6676
07 2 35 081	MANDERN	TRIER-SAARBURG	RHPF	920	5509
07 2 31 080	MANDERSCHIED	BERNKASTEL-WITTLICH	RHPF	1 229	5562
07 2 32 264	MANDERSCHIED	BITBURG-PRUEM	RHPF	67	5523
01 0 55 029	MANHAGEN	OSTHOLSTEIN	SCHH	397	2432
07 2 33 225	MANNEBACH	DAUN	RHPF	244	5441
07 2 35 082	MANNEBACH	TRIER-SAARBURG	RHPF	291	5511
08 2 22 000	MANNHEIM, UNIVERSITAETSSTADT	STADTKREIS	BAWU	294 648	6800
07 3 33 043	MANNWEILER-COELLN	DONNERSBERGKREIS	RHPF	427	6761
09 3 74 134	MANTEL, MARKT	NEUSTADT A. D. WALDNAAB	BAY	2 658	8481
07 3 39 036	MANUBACH	MAINZ-BINGEN	RHPF	349	6531
08 1 18 049	MARBACH AM NECKAR, STADT	LUDWIGSBURG	BAWU	12 475	7142
06 5 34 014	MARBURG, UNIVERSITAETSSTADT	MARBURG-BIEDENKOPF	HESS	77 114	3550
08 3 15 132	MARCH	BREISGAU-HOCHSCHWARZWALD	BAWU	8 086	7806

SCHLUESSEL- NUMMER	GEMEINDE	KREIS	LAND	BEVOEL- KERUNG	POST- LEIT- ZAHL
09 6 79 161	MARGETSHOECHHEIM	WUERZBURG	BAY	2 809	8702
09 2 78 149	MARIAPOSCHING	STRAUBING-BOGEN	BAY	1 202	8351
07 1 41 084	MARIENFELS	RHEIN-LAHN-KREIS	RHPF	284	5429
03 4 52 017	MARIENHAFEN, FLECKEN	AURICH	NDSA	1 576	2986
03 2 54 039	MARIENHAGEN	HILDESHEIM	NDSA	1 001	3221
07 1 38 201	MARIENHAUSEN	NEUWIED	RHPF	405	5419
05 3 74 024	MARIENHEIDE	OBERBERGISCHER KREIS	NW	12 807	5277
05 7 62 024	MARIENMUENSTER, STADT	HOEXTER	NW	5 014	3477
07 1 43 044	MARIENRACHDORF	WESTERWALDKREIS	RHPF	705	5418
03 1 54 015	MARIENTAL	HELMSTEDT	NDSA	1 188	3332
07 2 31 081	MARING-NOVIAND	BERNKASTEL-WITTLICH	RHPF	1 432	5554
08 4 35 034	MARKDORF, STADT	BODENSEEKREIS	BAWU	10 568	7778
08 1 18 050	MARKGROENINGEN, STADT	LUDWIGSBURG	BAWU	12 381	7145
09 2 79 126	MARKLKOFEN	DINGOLFING-LANDAU	BAY	3 343	8311
03 2 56 021	MARKLOHE	NIENBURG (WESER)	NDSA	3 811	3072
09 5 77 149	MARKT BEROLZHEIM, MARKT	WEISSENBURG-GUNZENHAUSEN	BAY	1 160	8831
09 5 75 144	MARKT BIBART, MARKT	NEUSTADT A.D.AISCH-BAD WINDSHEIM	BAY	1 873	8536
09 6 75 148	MARKT EINERSHEIM, MARKT	KITZINGEN	BAY	1 096	8711
09 5 75 145	MARKT ERLBACH, MARKT	NEUSTADT A.D.AISCH-BAD WINDSHEIM	BAY	4 153	8531
09 1 74 131	MARKT INDERSDORF, MARKT	DACHAU	BAY	7 205	8062
09 5 75 146	MARKT NORDHEIM, MARKT	NEUSTADT A.D.AISCH-BAD WINDSHEIM	BAY	1 074	8531
09 7 78 168	MARKT RETTENBACH, MARKT	UNTERALLGAEU	BAY	3 223	8947
09 1 75 127	MARKT SCHWABEN, MARKT	EBERSBERG	BAY	8 914	8015
09 5 75 147	MARKT TASCHENDORF, MARKT	NEUSTADT A.D.AISCH-BAD WINDSHEIM	BAY	960	8531
09 7 78 169	MARKT WALD, MARKT	UNTERALLGAEU	BAY	1 983	8939
09 5 75 143	MARKTBERGEL, MARKT	NEUSTADT A.D.AISCH-BAD WINDSHEIM	BAY	1 457	8801
09 6 75 147	MARKTBREIT, STADT	KITZINGEN	BAY	3 620	8713
09 4 78 143	MARKTGRAITZ, MARKT	LICHTENFELS	BAY	1 240	8627
09 6 77 157	MARKTHEIDENFELD, STADT	MAIN-SPESSART	BAY	9 700	8772
09 1 71 123	MARKTL, MARKT	ALTOETTING	BAY	2 690	8261
09 4 77 138	MARKTLEUGAST, MARKT	KULMBACH	BAY	3 706	8654
09 4 79 135	MARKTLEUTHEN, STADT	WUNSIEDEL I. FICHTELGEBIRGE	BAY	4 099	8688
09 7 77 151	MARKTOBERDORF, STADT	OSTALLGAEU	BAY	15 432	8952
09 7 79 177	MARKTOFFINGEN	DONAU-RIES	BAY	1 183	8861
09 4 79 136	MARKTREDWITZ, STADT	WUNSIEDEL I. FICHTELGEBIRGE	BAY	18 405	8590
09 4 76 183	MARKTRODACH, MARKT	KRONACH	BAY	3 620	8641
09 1 72 124	MARKTSCELLENBERG, MARKT	BERCHTESGADENER LAND	BAY	1 708	8246
09 4 77 139	MARKTSCHORGAST, MARKT	KULMBACH	BAY	1 502	8581
09 6 75 149	MARKTSTEF, STADT	KITZINGEN	BAY	1 603	8711
09 4 78 144	MARKTZEULN, MARKT	LICHTENFELS	BAY	1 499	8621
03 2 51 025	MARL	DIEPHOLZ	NDSA	765	2844
05 5 62 024	MARL, STADT	RECKLINGHAUSEN	NW	87 766	4370
09 5 72 141	MARLOFFSTEIN	ERLANGEN-HOECHSTADT	BAY	1 547	8525
01 0 51 072	MARNE, STADT	DITHMARSCHEN	SCHH	5 640	2222
01 0 51 073	MARNERDEICH	DITHMARSCHEN	SCHH	318	2222
07 3 33 045	MARNHEIM	DONNERSBERGKREIS	RHPF	1 370	6719
09 6 74 171	MAROLDSWEISACH, MARKT	HASSBERGE	BAY	4 523	8617
07 1 43 045	MAROTH	WESTERWALDKREIS	RHPF	174	5419
10 0 46 112	MARPINGEN	SANKT WENDEL	SAAR	11 046	6694

SCHLUESSEL- NUMMER	GEMEINDE	KREIS	LAND	BEVOEL- KERUNG	POST- LEIT- ZAHL
09 1 89 129	MARQUARTSTEIN	TRAUNSTEIN	BAY	2 800	8215
05 9 58 024	MARSBERG, STADT	HOCHSAUERLANDKREIS	NW	21 442	3538
03 3 53 023	MARSCHACHT	HARBURG	NDSA	2 613	2095
01 0 57 050	MARTENSRADÉ	PLOEN	SCHH	716	2319
03 2 51 026	MARTFELD	DIEPHOLZ	NDSA	2 307	2811
09 6 75 150	MARTINSHEIM	KITZINGEN	BAY	984	8713
07 3 35 203	MARTINSHOEHE	KAISERSLAUTERN	RHPF	2 020	6791
07 1 33 062	MARTINSTEIN	BAD KREUZNACH	RHPF	327	6574
03 3 53 024	MARKEN	HARBURG	NDSA	984	2091
09 7 79 178	MARXHEIM	DONAU-RIES	BAY	2 482	8851
08 2 15 047	MARXZELL	KARLSRUHE	BAWU	4 671	7501
07 1 43 261	MARZHAUSEN	WESTERWALDKREIS	RHPF	203	5238
09 1 78 140	MARZLING	FREISING	BAY	1 934	8051
07 1 35 058	MASBURG	COCHEM-ZELL	RHPF	839	5441
08 4 26 071	MASELHEIM	BIBERACH	BAWU	3 895	7951
09 6 72 131	MASSBACH, MARKT	BAD KISSINGEN	BAY	4 389	8734
08 1 25 061	MASSENBACHHAUSEN	HEILBRONN	BAWU	2 808	7101
09 2 77 133	MASSING, MARKT	ROTTAL-INN	BAY	2 776	8332
07 3 40 217	MASSWEILER	PIRMASENS	RHPF	1 112	6661
07 1 40 204	MASTERSHAUSEN	RHEIN-HUNSRUECK-KREIS	RHPF	941	5581
07 2 32 265	MASTHORN	BITBURG-PRUEM	RHPF	70	5541
07 3 36 107	MATZENBACH	KUSEL	RHPF	598	6799
07 2 32 266	MATZERATH	BITBURG-PRUEM	RHPF	89	5541
07 3 31 044	MAUCHENHEIM	ALZEY-WORMS	RHPF	802	6719
07 1 32 068	MAUDEN	ALTENKIRCHEN (WESTERWALD)	RHPF	69	5241
07 2 32 267	MAUEL	BITBURG-PRUEM	RHPF	137	5523
08 2 26 048	MAUER	RHEIN-NECKAR-KREIS	BAWU	3 317	6901
09 1 78 142	MAUERN	FREISING	BAY	1 873	8054
09 7 77 152	MAUERSTETTEN	OSTALLGAEU	BAY	2 289	8951
08 2 36 036	MAULBRONN, STADT	ENZKREIS	BAWU	5 757	7133
08 3 36 057	MAULBURG	LOERRACH	BAWU	3 788	7864
07 3 40 218	MAUSCHBACH	PIRMASENS	RHPF	200	6661
09 2 72 134	MAUTH	FREYUNG-GRAFENAU	BAY	2 342	8391
07 3 38 018	MAXDORF	LUDWIGSHAFEN	RHPF	5 357	6701
09 3 76 141	MAXHUETTE-HAIDHOF, STADT	SCHWANDORF	BAY	8 692	8414
07 1 43 046	MAXSAIN	WESTERWALDKREIS	RHPF	932	5419
07 1 37 068	MAYEN, STADT	MAYEN-KOBLENZ	RHPF	18 454	5440
07 1 31 049	MAYSCHOSS	AHRWEILER	RHPF	966	5481
05 3 66 028	MECHERNICH, STADT	EUSKIRCHEN	NW	21 986	5353
01 0 53 088	MECHOW	HERZOGTUM LAUENBURG	SCHH	85	2418
03 3 55 023	MECHTERSEN	LUENEBURG	NDSA	607	2121
07 2 32 077	MECKEL	BITBURG-PRUEM	RHPF	301	5521
07 1 33 063	MECKENBACH	BAD KREUZNACH	RHPF	375	6571
07 1 34 053	MECKENBACH	BIRKENFELD	RHPF	143	6589
08 4 35 035	MECKENBEUREN	BODENSEEKREIS	BAWU	11 065	7996
07 3 32 035	MECKENHEIM	BAD DUERKHEIM	RHPF	2 605	6701
05 3 82 032	MECKENHEIM, STADT	RHEIN-SIEG-KREIS	NW	20 382	5309
08 2 26 049	MECKESHEIM	RHEIN-NECKAR-KREIS	BAWU	4 803	6922
07 3 36 061	MEDARD	KUSEL	RHPF	541	6759

SCHLUESSEL- NUMMER	GEMEINDE	KREIS	LAND	BEVOEL- KERUNG	POST- LEIT- ZAHL
07 1 33 064	MEDDERSHEIM	BAD KREUZNACH	RHPF	1 169	6553
01 0 62 046	MEDDEWADE	STORMARN	SCHH	704	2061
05 9 58 028	MEDEBACH, STADT	HOCHSAUERLANDKREIS	NW	7 106	5789
01 0 59 143	MEDELBY	SCHLESWIG-FLENSBURG	SCHH	763	2267
09 7 73 153	MEDLINGEN	DILLINGEN A. D. DONAU	BAY	820	8881
09 4 73 144	MEEDER	COBURG	BAY	3 583	8631
03 2 57 023	MEERBECK	SCHAUMBURG	NDSA	1 993	3061
05 1 62 022	MEERBUSCH, STADT	NEUSS	NW	49 158	4005
07 2 31 082	MEERFELD	BERNKASTEL-WITTLICH	RHPF	344	5562
08 4 35 036	MEERSBURG, STADT	BODENSEEKREIS	BAWU	5 209	7758
01 0 58 103	MEEZEN	RENDSBURG-ECKERNFOERDE	SCHH	282	2354
09 7 79 180	MEGESHEIM	DONAU-RIES	BAY	728	8861
01 0 59 058	MEGGERDORF	SCHLESWIG-FLENSBURG	SCHH	713	2371
07 3 35 025	MEHLBACH	KAISERSLAUTERN	RHPF	1 010	6751
01 0 61 067	MEHLBEK	STEINBURG	SCHH	425	2211
07 3 35 026	MEHLINGEN	KAISERSLAUTERN	RHPF	3 020	6751
09 4 72 164	MEHLMEISEL	BAYREUTH	BAY	1 463	8591
07 1 32 069	MEHREN	ALTENKIRCHEN (WESTERWALD)	RHPF	299	5231
07 2 33 042	MEHREN	DAUN	RHPF	1 108	5569
09 1 71 124	MEHRING	ALTDETTING	BAY	1 770	8261
07 2 35 083	MEHRING	TRIER-SAARBURG	RHPF	1 874	5559
08 4 15 048	MEHRSTETTEN	REUTLINGEN	BAWU	1 192	7421
07 1 38 042	MEINBORN	NEUWIED	RHPF	420	5459
03 1 51 016	MEINE	GIFHORN	NDSA	5 493	3174
03 1 51 017	MEINERSEN	GIFHORN	NDSA	5 206	3176
05 9 62 036	MEINERZHAGEN, STADT	MAERKISCHER KREIS	NW	19 355	5882
06 6 36 007	MEINHARD	WERRA-MEISSNER-KREIS	HESS	5 594	3446
09 5 77 150	MEINHEIM	WEISSENBURG-GUNZENHAUSEN	BAY	772	8831
07 2 33 043	MEISBURG	DAUN	RHPF	233	5531
07 1 33 065	MEISENHEIM, STADT	BAD KREUZNACH	RHPF	2 972	6554
08 3 17 075	MEISSENHEIM	ORTENAUKREIS	BAWU	2 979	7631
06 6 36 008	MEISSNER	WERRA-MEISSNER-KREIS	HESS	3 704	3447
09 7 72 177	MEITINGEN	AUGSBURG	BAY	8 893	8901
03 3 55 024	MELBECK	LUENEBURG	NDSA	2 079	2121
01 0 51 074	MELDORF, STADT	DITHMARSCHEN	SCHH	7 100	2223
03 4 59 024	MELLE, STADT	OSNABRUECK	NDSA	39 862	4520
03 2 51 027	MELLINGHAUSEN	DIEPHOLZ	NDSA	1 064	2839
09 6 73 142	MELLRICHSTADT, STADT	RHOEN-GRABFELD	BAY	6 269	8744
07 1 38 043	MELSBACH	NEUWIED	RHPF	2 130	5451
01 0 58 104	MELSDORF	RENDSBURG-ECKERNFOERDE	SCHH	1 411	2300
06 6 34 014	MELSUNGEN, STADT	SCHWALM-EDER-KREIS	HESS	13 440	3508
09 4 71 159	MEMMELSDORF	BAMBERG	BAY	7 738	8608
09 7 64 000	MEMMINGEN, STADT	KREISFREIE STADT	BAY	37 284	8940
09 7 78 171	MEMMINGERBERG	UNTERALLGAEU	BAY	2 056	8946
05 9 62 040	MENDEN (SAUERLAND), STADT	MAERKISCHER KREIS	NW	52 175	5750
07 1 37 069	MENDIG, STADT	MAYEN-KOBLENZ	RHPF	7 592	5442
08 4 37 076	MENGEN, STADT	SIGMARINGEN	BAWU	8 641	7947
07 1 40 092	MENGERSCHIED	RHEIN-HUNS RUECK-KREIS	RHPF	743	6545
06 5 33 011	MENGERSKIRCHEN	LIMBURG-WEILBURG	HESS	4 557	6296

SCHLUESSEL- NUMMER	GEMEINDE	KREIS	LAND	BEVOEL- KERUNG	POST- LEIT- ZAHL
09 2 79 127	MENKOFEN	DINGOLFING-LANDAU	BAY	4 219	8317
07 2 32 078	MENNINGEN	BITBURG-PRUEM	RHPF	166	5501
03 4 59 025	MENSLAGE	OSNABRUECK	NDSA	2 393	4575
03 4 54 035	MEPPEN, STADT	EMSLAND	NDSA	29 087	4470
09 7 71 145	MERCHING	AICHACH-FRIEDBERG	BAY	2 363	8901
10 0 43 113	MERCHWEILER	NEUNKIRCHEN	SAAR	11 856	6689
08 3 15 072	MERDINGEN	BREISGAU-HOCHSCHWARZWALD	BAWU	2 160	7801
06 5 33 012	MERENBERG	LIMBURG-WEILBURG	HESS	2 636	6295
09 7 71 146	MERING, MARKT	AICHACH-FRIEDBERG	BAY	9 170	8905
07 1 43 262	MERKELBACH	WESTERWALDKREIS	RHPF	405	5239
09 5 71 177	MERKENDORF, STADT	ANSBACH	BAY	2 225	8828
07 2 32 269	MERKESHAUSEN	BITBURG-PRUEM	RHPF	21	5521
08 4 25 079	MERKLINGEN	ALB-DONAU-KREIS	BAWU	1 423	7901
07 2 32 270	MERLSCHIED	BITBURG-PRUEM	RHPF	59	5541
07 1 40 093	MERMUTH	RHEIN-HUNS RUECK-KREIS	RHPF	241	5401
07 2 31 083	MERSCHBACH	BERNKASTEL-WITTLICH	RHPF	90	5509
07 2 35 085	MERTESDORF	TRIER-SAARBURG	RHPF	1 620	5501
07 3 32 036	MERTESHEIM	BAD DUERKHEIM	RHPF	326	6719
09 7 79 181	MERTINGEN	DONAU-RIES	BAY	2 759	8851
07 1 37 070	MERTLOCH	MAYEN-KOBLENZ	RHPF	1 028	5441
07 1 33 066	MERXHEIM	BAD KREUZNACH	RHPF	1 326	6574
07 3 40 031	MERZALBEN	PIRMASENS	RHPF	1 231	6781
03 4 59 026	MERZEN	OSNABRUECK	NDSA	2 934	4553
05 3 58 040	MERZENICH	DUEREN	NW	7 826	5161
08 3 15 073	MERZHAUSEN	BREISGAU-HOCHSCHWARZWALD	BAWU	4 609	7802
10 0 42 113	MERZIG, KREISSTADT	MERZIG-WADERN	SAAR	29 228	6640
07 2 35 154	MERZKIRCHEN	TRIER-SAARBURG	RHPF	612	5510
07 3 33 062	MERZWEILER	KUSEL	RHPF	192	6759
05 9 58 032	MESCHDEDE, STADT	HOCHSAUERLANDKREIS	NW	29 313	5778
07 1 35 060	MESENICH	COCHEM-ZELL	RHPF	327	5594
09 6 71 141	MESPELBRUNN	ASCHAFFENBURG	BAY	2 026	8751
06 4 32 012	MESSEL	DARMSTADT-DIEBURG	HESS	3 673	6101
03 2 57 024	MESSENKAMP	SCHAUMBURG	NDSA	835	3255
07 2 32 079	MESSERICH	BITBURG-PRUEM	RHPF	384	5521
03 4 54 036	MESSINGEN	EMSLAND	NDSA	1 027	4452
08 4 37 078	MESSKIRCH, STADT	SIGMARINGEN	BAWU	6 624	7790
08 4 17 044	MESSSTETTEN, STADT	ZOLLERNALBKREIS	BAWU	9 757	7475
05 5 66 052	METELN	STEINFURT	NW	5 967	4439
09 2 71 132	METTEN, MARKT	DEGGENDORF	BAY	3 729	8354
07 2 32 080	METTENDORF	BITBURG-PRUEM	RHPF	998	5529
07 3 31 045	METTENHEIM	ALZEY-WORMS	RHPF	869	6521
09 1 83 127	METTENHEIM	MUEHLDOEF A. INN	BAY	2 149	8261
07 2 32 081	METTERICH	BITBURG-PRUEM	RHPF	436	5520
05 5 66 056	METTINGEN	STEINFURT	NW	10 330	4532
10 0 42 114	METTLACH	MERZIG-WADERN	SAAR	12 100	6642
05 1 58 024	METTMANN, STADT	METTMANN	NW	36 297	4020
07 1 34 054	METTWEILER	BIRKENFELD	RHPF	284	6589
07 1 40 094	METZENHAUSEN	RHEIN-HUNS RUECK-KREIS	RHPF	110	6541
08 4 15 050	METZINGEN, STADT	REUTLINGEN	BAWU	19 517	7430

SCHLUESSEL- NUMMER	GEMEINDE	KREIS	LAND	BEVOEL- KERUNG	POST- LEIT- ZAHL
07 1 43 263	MEUDT	WESTERWALDKREIS	RHPF	1 559	5431
07 1 31 050	MEUSPATH	AHRWEILER	RHPF	143	5489
01 0 59 144	MEYN	SCHLESWIG-FLENSBURG	SCHH	610	2391
09 4 78 145	MICHELAU I. OFR.	LICHTENFELS	BAY	6 317	8626
09 6 78 157	MICHELAU I. STEIGERWALD	SCHWEINFURT	BAY	1 096	8721
07 1 40 095	MICHELBACH	RHEIN-HUNS RUECK-KREIS	RHPF	155	5448
07 1 32 070	MICHELBACH (WESTERWALD)	ALTENKIRCHEN (WESTERWALD)	RHPF	410	5230
08 1 27 056	MICHELBACH AN DER BILZ	SCHWAEBISCH HALL	BAWU	2 758	7178
08 1 27 059	MICHELFELD	SCHWAEBISCH HALL	BAWU	2 588	7171
09 3 72 142	MICHELNEUKIRCHEN	CHAM	BAY	1 404	8411
06 4 37 011	MICHELSTADT, STADT	ODENWALDKREIS	HESS	14 404	6120
09 7 72 178	MICKHAUSEN	AUGSBURG	BAY	1 057	8931
03 3 52 034	MIDLUM	CUXHAVEN	NDSA	1 649	2853
01 0 54 083	MIDLUM	NORDFRIESLAND	SCHH	322	2270
07 1 41 085	MIEHLEN	RHEIN-LAHN-KREIS	RHPF	1 803	5429
01 0 58 105	MIELKENDORF	RENDSBURG-ECKERNFOERDE	SCHH	1 043	2301
07 1 41 086	MIELLEN	RHEIN-LAHN-KREIS	RHPF	440	5421
09 1 82 125	MIESBACH, STADT	MIESBACH	BAY	9 475	8160
08 4 26 073	MIETINGEN	BIBERACH	BAWU	3 152	7959
01 0 54 084	MILDSTEDT	NORDFRIESLAND	SCHH	2 387	2251
09 3 72 143	MILTACH	CHAM	BAY	2 056	8491
09 6 76 139	MILTENBERG, STADT	MILTENBERG	BAY	9 403	8760
09 7 78 173	MINDELHEIM, STADT	UNTERALLGAEU	BAY	12 177	8948
09 1 76 147	MINDELSTETTEN	EICHSTAETT	BAY	1 257	8421
07 2 32 082	MINDEN	BITBURG-PRUEM	RHPF	222	5501
05 7 70 024	MINDEN, STADT	MINDEN-LUEBBECKE	NW	75 384	4950
07 2 31 085	MINDERLITGEN	BERNKASTEL-WITTLICH	RHPF	558	5561
07 3 34 020	MINFELD	GERMERSHEIM	RHPF	1 474	6741
07 2 31 086	MINHEIM	BERNKASTEL-WITTLICH	RHPF	502	5561
09 3 75 170	MINTRACHING	REGENSBURG	BAY	3 460	8401
07 1 41 087	MISSSELBERG	RHEIN-LAHN-KREIS	RHPF	83	5408
03 3 52 035	MISSSELWARDEN	CUXHAVEN	NDSA	527	2853
09 7 80 127	MISSEN-WILHAMS	OBERALLGAEU	BAY	1 126	8979
09 4 72 166	MISTELBACH	BAYREUTH	BAY	1 530	8581
09 4 72 167	MISTELGAU	BAYREUTH	BAY	3 146	8581
08 4 26 074	MITTELBIERACH	BIBERACH	BAWU	2 600	7951
07 3 35 027	MITTELBRUNN	KAISERSLAUTERN	RHPF	537	6791
09 5 71 178	MITTELESCHENBACH	ANSBACH	BAY	1 341	8821
07 1 41 088	MITTELFISCHBACH	RHEIN-LAHN-KREIS	RHPF	124	5429
07 1 32 011	MITTELHOF	ALTENKIRCHEN (WESTERWALD)	RHPF	836	5248
09 7 72 179	MITTELNEUFNACH	AUGSBURG	BAY	887	8931
03 3 59 032	MITTELNKIRCHEN	STADE	NDSA	940	2162
07 1 34 055	MITTELREIDENBACH	BIRKENFELD	RHPF	713	6581
09 6 77 159	MITTELSINN	MAIN-SPESSART	BAY	917	8781
03 3 52 036	MITTELSTENAHE	CUXHAVEN	NDSA	568	2171
09 1 79 137	MITTELSTETTEN	FUERSTENFELDBRUCK	BAY	1 297	8081
07 1 35 061	MITTELSTRIMMIG	COCHEM-ZELL	RHPF	431	5581
06 5 32 017	MITTENNAAR	LAHN-DILL-KREIS	HESS	4 826	6349
09 1 80 123	MITTENWALD, MARKT	GARMISCH-PARTENKIRCHEN	BAY	8 439	8102

SCHLUESSEL- NUMMER	GEMEINDE	KREIS	LAND	BEVOEL- KERUNG	POST- LEIT- ZAHL
09 2 78 151	MITTERFELS, MARKT	STRAUBING-BOGEN	BAY	2 016	8446
09 2 77 134	MITTERSKIRCHEN	ROTTAL-INN	BAY	1 610	8337
09 3 77 141	MITTERTEICH, STADT	TIRSCHENREUTH	BAY	6 977	8596
09 4 76 154	MITWITZ, MARKT	KRONACH	BAY	3 007	8621
06 4 32 013	MODAUTAL	DARMSTADT-DIEBURG	HESS	4 594	6101
08 1 25 063	MOECKMUEHL, STADT	HEILBRONN	BAWU	6 020	7108
09 7 73 147	MOEDINGEN	DILLINGEN A. D. DONAU	BAY	1 323	8886
08 1 36 043	MOEGGLINGEN	OSTALBKREIS	BAWU	3 356	7074
08 1 18 051	MOEGLINGEN	LUDWIGSBURG	BAWU	10 338	7141
05 9 74 032	MOEHNESEE	SOEST	NW	9 134	4773
01 0 53 089	MOEHNSEN	HERZOGTUM LAUENBURG	SCHH	430	2053
09 5 72 142	MOEHRENDORF	ERLANGEN-HOECHSTADT	BAY	3 571	8521
01 0 53 090	MOELLN, STADT	HERZOGTUM LAUENBURG	SCHH	15 911	2410
07 3 31 046	MOELSHEIM	ALZEY-WORMS	RHPF	597	6521
09 6 71 143	MOEMBRIS, MARKT	ASCHAFFENBURG	BAY	10 682	8752
09 6 76 140	MOEMLINGEN	MILTENBERG	BAY	4 324	8751
09 6 76 141	MOENCHBERG, MARKT	MILTENBERG	BAY	2 248	8761
05 1 16 000	MOENCHENGLADBACH, STADT	KREISFREIE STADT	NW	255 087	4050
09 7 79 184	MOENCHSDEGGINGEN	DONAU-RIES	BAY	1 483	8866
09 5 71 179	MOENCHSROTH	ANSBACH	BAY	1 217	8801
08 3 26 037	MOENCHWEILER	SCHWARZWALD-BAAR-KREIS	BAWU	2 982	7733
01 0 57 051	MOENKEBERG	PLOEN	SCHH	3 272	2312
01 0 62 048	MOENKHAGEN	STORMARN	SCHH	509	2401
01 0 60 056	MOENKLOH	SEGEBERG	SCHH	216	2357
08 2 36 039	MOENSHEIM	ENZKREIS	BAWU	2 326	7256
07 1 35 062	MOENTENICH	COCHEM-ZELL	RHPF	146	5441
01 0 58 106	MOEREL	RENSBURG-ECKERNFOERDE	SCHH	167	2354
06 4 33 008	MOERFELDEN-WALLDORF, STADT	GROSS-GERAU	HESS	29 406	6082
07 1 43 264	MOERLEN	WESTERWALDKREIS	RHPF	480	5241
06 4 31 017	MOERLENBACH	BERGSTRASSE	HESS	8 712	6942
09 1 76 148	MOERNSHEIM, MARKT	EICHSTAETT	BAY	1 593	8831
05 1 70 024	MOERS, STADT	WESEL	NW	98 407	4130
07 1 43 265	MOERSBACH	WESTERWALDKREIS	RHPF	454	5239
07 1 40 096	MOERSCHBACH	RHEIN-HUNS RUECK-KREIS	RHPF	276	6542
07 1 34 056	MOERSCHIED	BIRKENFELD	RHPF	813	6581
07 1 35 063	MOERSDORF	COCHEM-ZELL	RHPF	649	5449
07 3 33 046	MOERSFELD	DONNERSBERGKREIS	RHPF	357	6761
07 3 31 047	MOERSTADT	ALZEY-WORMS	RHPF	650	6521
08 4 16 025	MOESSINGEN, STADT	TUEBINGEN	BAWU	15 831	7406
09 7 79 185	MOETTINGEN	DONAU-RIES	BAY	2 212	8868
09 3 75 171	MOETZING	REGENSBURG	BAY	1 233	8401
08 1 15 034	MOETZINGEN	BOEBLINGEN	BAWU	2 544	7031
01 0 60 057	MOEZEN	SEGEBERG	SCHH	344	2360
07 1 43 047	MOGENDORF	WESTERWALDKREIS	RHPF	1 085	5431
01 0 59 060	MOHRKIRCH	SCHLESWIG-FLENSBURG	SCHH	967	2341
03 3 53 025	MOISBURG	HARBURG	NDSA	1 435	2151
03 4 53 012	MOLBERGEN	CLOPPENBURG	NDSA	4 622	4599
01 0 58 107	MOLFSEE	RENSBURG-ECKERNFOERDE	SCHH	5 162	2300
07 1 43 266	MOLSBURG	WESTERWALDKREIS	RHPF	392	5431

SCHLUESSEL- NUMMER	GEMEINDE	KREIS	LAND	BEVOEL- KERUNG	POST- LEIT- ZAHL
07 1 32 071	MOLZHAIN	ALTENKIRCHEN (WESTERWALD)	RHPF	532	5241
07 3 39 037	MOMMENHEIM	MAINZ-BINGEN	RHPF	1 783	6501
09 7 79 186	MONHEIM, STADT	DONAU-RIES	BAY	3 996	8855
05 1 58 026	MONHEIM, STADT	METTMANN	NW	40 838	4019
07 1 37 074	MONREAL	MAYEN-KOBLENZ	RHPF	865	5441
05 3 54 020	MONSCHAU, STADT	AACHEN	NW	11 202	5108
07 3 31 048	MONSHEIM	ALZEY-WORMS	RHPF	2 347	6529
07 1 43 048	MONTABAU, STADT	WESTERWALDKREIS	RHPF	10 692	5430
07 2 31 087	MONZELFELD	BERNKASTEL-WITTLICH	RHPF	1 129	5551
07 3 31 049	MONZERNHEIM	ALZEY-WORMS	RHPF	445	6509
07 1 33 067	MONZINGEN	BAD KREUZNACH	RHPF	1 523	6557
01 0 61 068	MOORDIEK	STEINBURG	SCHH	155	2211
01 0 61 069	MOORDORF	STEINBURG	SCHH	36	2211
09 1 79 138	MOORENWEIS	FUERSTENFELDBRUCK	BAY	2 933	8086
01 0 61 070	MOORHUSEN	STEINBURG	SCHH	96	2213
03 4 57 014	MOORMERLAND	LEER	NDSA	18 647	2956
01 0 56 036	MOORREGE	PINNEBERG	SCHH	3 426	2082
03 4 62 008	MOORWEG	WITTMUND	NDSA	862	2943
09 2 71 135	MOOS	DEGGENDORF	BAY	1 733	8351
08 3 35 055	MOOS	KONSTANZ	BAWU	2 703	7761
09 1 75 128	MOOSACH	EBERSBERG	BAY	1 138	8019
09 3 74 137	MOOSBACH, MARKT	NEUSTADT A. D. WALDNAAB	BAY	2 581	8481
06 4 26 078	MOOSBURG	BIBERACH	BAWU	158	7952
09 1 78 143	MOOSBURG A. D. ISAR, STADT	FREISING	BAY	14 202	8052
09 1 77 130	MOOSINNING	ERDING	BAY	3 542	8059
09 2 79 128	MOOSTHENNING	DINGOLFING-LANDAU	BAY	3 646	8311
07 2 31 502	MORBACH	BERNKASTEL-WITTLICH	RHPF	9 705	5552
03 1 55 009	MORINGEN, STADT	NORTHEIM	NDSA	7 058	3413
07 1 35 064	MORITZHEIM	COCHEM-ZELL	RHPF	97	5581
05 3 74 028	MORSBACH	OBERBERGISCHER KREIS	NW	10 232	5222
07 2 35 090	MORSCHIED	TRIER-SAARBURG	RHPF	731	5501
06 6 34 015	MORSCHEN	SCHWALM-EDER-KREIS	HESS	3 689	3509
07 3 33 047	MORSCHHEIM	DONNERSBERGKREIS	RHPF	493	6719
07 1 40 205	MORSHAUSEN	RHEIN-HUNSRUECK-KREIS	RHPF	360	5401
03 3 61 007	MORSUM	VERDEN	NDSA	2 195	2819
08 2 25 058	MOSBACH, STADT	NECKAR-ODENWALD-KREIS	BAWU	22 577	6950
07 2 33 226	MOSBRUCH	DAUN	RHPF	183	5441
07 1 43 049	MOSCHHEIM	WESTERWALDKREIS	RHPF	628	5431
07 1 35 065	MOSELKERN	COCHEM-ZELL	RHPF	645	5401
06 4 37 012	MOSSAUTAL	ODENWALDKREIS	HESS	2 247	6121
09 6 72 134	MOTTEN	BAD KISSINGEN	BAY	1 670	8781
05 3 82 036	MUCH	RHEIN-SIEG-KREIS	NW	11 420	5203
01 0 57 052	MUCHELN	PLOEN	SCHH	501	2319
08 2 25 060	MUDAU	NECKAR-ODENWALD-KREIS	BAWU	4 718	6933
07 1 43 267	MUDENBACH	WESTERWALDKREIS	RHPF	725	5231
07 1 32 072	MUDERSBACH	ALTENKIRCHEN (WESTERWALD)	RHPF	6 090	5245
07 1 41 089	MUDERSHAUSEN	RHEIN-LAHN-KREIS	RHPF	375	6251
06 5 35 013	MUECKE	VOGELSBERGKREIS	HESS	8 965	6315
07 2 33 046	MUECKELN	DAUN	RHPF	198	5569

SCHLUESSEL- NUMMER	GEMEINDE	KREIS	LAND	BEVOEL- KERUNG	POST- LEIT- ZAHL
03 1 51 018	MJEDEN (ALLER)	GIFHORN	NDSA	4 188	3173
07 1 35 066	MJEDEN (MOSEL)	COCHEM-ZELL	RHPF	722	5401
01 0 58 108	MUEHBROOK	RENSBURG-ECKERNFOERDE	SCHH	458	2352
08 2 36 040	MUEHLACKER, STADT	ENZKREIS	BAWU	23 741	7130
09 1 83 128	MUEHLDORF A. INN, STADT	MUEHLDORF A. INN	BAY	14 788	8260
08 3 17 078	MUEHLENBACH	ORTENAU-KREIS	BAWU	1 425	7611
01 0 61 071	MUEHLENBARBEK	STEINBURG	SCHH	286	2217
01 0 53 091	MUEHLENRADE	HERZOGTUM LAUENBURG	SCHH	204	2053
09 3 73 146	MUEHLHAUSEN	NEUMARKT I. D. OPF.	BAY	3 515	8431
08 2 26 054	MUEHLHAUSEN	RHEIN-NECKAR-KREIS	BAWU	6 330	6913
08 1 17 035	MUEHLHAUSEN IM TAELE	GOEPPINGEN	BAWU	940	7341
08 3 35 097	MUEHLHAUSEN-EHINGEN	KONSTANZ	BAWU	3 040	7701
09 5 72 143	MUEHLHAUSEN, MARKT	ERLANGEN-HOECHSTADT	BAY	1 323	8602
06 4 38 008	MUEHLHEIM AM MAIN, STADT	OFFENBACH	HESS	24 023	6052
08 3 27 036	MUEHLHEIM AN DER DONAU, STADT	TUTTLINGEN	BAWU	3 185	7202
08 3 35 057	MUEHLINGEN	KONSTANZ	BAWU	1 830	7769
07 1 40 098	MUEHLPPFAD	RHEIN-HUNSRUECK-KREIS	RHPF	81	5449
06 4 32 014	MUEHLTAL	DARMSTADT-DIEBURG	HESS	12 858	6109
07 2 32 083	MUELBACH	BITBURG-PRUEM	RHPF	112	5521
07 2 31 090	MUELHEIM (MOSEL)	BERNKASTEL-WITTLICH	RHPF	887	5556
05 1 17 000	MUELHEIM A. D. RUHR, STADT	KREISFREIE STADT	NW	170 392	4330
07 1 37 216	MUELHEIM-KAERLICH	MAYEN-KOBLENZ	RHPF	9 467	5403
07 1 31 051	MUELLENBACH	AHRWEILER	RHPF	479	5489
07 1 35 067	MUELLENBACH	COCHEM-ZELL	RHPF	566	5441
08 3 15 074	MJELLHEIM, STADT	BREISGAU-HOCHSCHWARZWALD	BAWU	13 897	7840
09 4 75 154	MJENCHBERG, STADT	HOF	BAY	11 650	8660
09 1 62 000	MJENCHEN, LANDESHAUPTSTADT	KREISFREIE STADT	BAY	1 274 716	8000
06 5 34 015	MJENCHHAUSEN	MARBURG-BIEDENKOPF	HESS	3 594	3551
09 1 86 139	MJENCHSMJENSTER	PAFFENHOFEN A. D. ILM	BAY	2 316	8071
09 5 75 150	MJENCHSTEINACH	NEUSTADT A.D.AISCH-BAD WINDSHEIM	BAY	1 340	8531
07 1 33 068	MJENCHWALD	BAD KREUZNACH	RHPF	241	6551
07 3 37 054	MJENCHWEILER AM KLINGBACH	SUEDLICHE WEINSTRASSE	RHPF	207	6749
07 3 33 048	MJENCHWEILER AN DER ALSENZ	DONNERSBERG-KREIS	RHPF	1 127	6751
07 3 40 032	MJENCHWEILER AN DER RODALB	PIRMASENS	RHPF	2 803	6785
03 1 52 016	MJENDEN, STADT	GOETTINGEN	NDSA	24 215	3510
07 1 43 268	MJENDERSBACH	WESTERWALDKREIS	RHPF	688	5419
07 1 37 077	MJENK	MAYEN-KOBLENZ	RHPF	253	5441
09 6 72 135	MJENNERSTADT, STADT	BAD KISSINGEN	BAY	7 857	8732
09 1 73 137	MJENSING	BAD TOELZ-WOLFRATSHAUSEN	BAY	3 460	8193
08 4 15 053	MJENSINGEN, STADT	REUTLINGEN	BAWU	11 330	7420
06 4 32 015	MJENSTER	DARMSTADT-DIEBURG	HESS	11 309	6115
09 7 79 187	MJENSTER	DONAU-RIES	BAY	808	8851
07 3 39 038	MJENSTER-SARMSHEIM	MAINZ-BINGEN	RHPF	2 497	6538
05 5 15 000	MJENSTER, STADT	KREISFREIE STADT	NW	267 628	4400
07 3 33 049	MJENSTERAPPEL	DONNERSBERG-KREIS	RHPF	499	6761
01 0 61 072	MJENSTERDORF	STEINBURG	SCHH	2 041	2211
09 7 74 160	MJENSTERHAUSEN, MARKT	GUENZBURG	BAY	1 687	8909
07 1 37 501	MJENSTERMAIFELD, STADT	MAYEN-KOBLENZ	RHPF	2 440	5401
08 3 15 130	MJENSTERTAL/ SCHWARZWALD	BREISGAU-HOCHSCHWARZWALD	BAWU	4 624	7816

SCHLUESSEL- NUMMER	GEMEINDE	KREIS	LAND	BEVOEL- KERUNG	POST- LEIT- ZAHL
06 4 40 015	MUENZENBERG, STADT	WETTERAUKREIS	HESS	4 953	6309
07 2 33 227	MUERLENBACH	DAUN	RHPF	722	5537
07 1 31 052	MUESCH	AHRWEILER	RHPF	234	5489
07 1 43 269	MUESCHENBACH	WESTERWALDKREIS	RHPF	1 016	5239
01 0 53 092	MUESSEN	HERZOGTUM LAUENBURG	SCHH	886	2059
07 2 32 271	MUETZENICH	BITBURG-PRUEM	RHPF	126	5542
08 2 16 033	MUGGENSTURM	RASTATT	BAWU	5 014	7553
09 5 77 114	MUHR A. SEE	WEISSENBURG-GUNZENHAUSEN	BAY	1 494	8823
08 1 26 056	MULFINGEN	HOHENLOHEKREIS	BAWU	3 282	7119
03 3 52 037	MULSUM	CUXHAVEN	NDSA	402	2853
08 1 18 053	MUNDELSHEIM	LUDWIGSBURG	BAWU	2 830	7121
08 4 25 081	MUNDERKINGEN, STADT	ALB-DONAU-KREIS	BAWU	4 742	7932
01 0 59 145	MUNKBRARUP	SCHLESWIG-FLENSBURG	SCHH	946	2392
09 7 79 188	MUNNINGEN	DONAU-RIES	BAY	1 591	8861
03 3 58 016	MUNSTER, STADT	SOLTAU-FALLINGBOSTEL	NDSA	17 836	3042
08 3 37 076	MURG	WALDSHUT	BAWU	6 473	7886
09 1 80 124	MURNAU A. STAFFELSEE, MARKT	GARMISCH-PARTENKIRCHEN	BAY	11 172	8110
08 1 18 054	MURR	LUDWIGSBURG	BAWU	4 411	7141
08 1 19 044	MURRHARDT, STADT	REMS-MURR-KREIS	BAWU	13 064	7157
01 0 53 093	MUSTIN	HERZOGTUM LAUENBURG	SCHH	581	2419
07 2 31 091	MUSWEILER	BERNKASTEL-WITTLICH	RHPF	64	5561
08 1 36 044	MUTLANGEN	OSTALBKREIS	BAWU	5 069	7075
07 1 40 099	MUTTERSCHIED	RHEIN-HUNSRUECK-KREIS	RHPF	433	6540
07 3 38 019	MUTTERSTADT	LUDWIGSHAFEN	RHPF	12 012	6704
07 2 32 084	MUXERATH	BITBURG-PRUEM	RHPF	74	5528
N					
09 3 76 144	NABBURG, STADT	SCHWANDORF	BAY	6 286	8470
05 9 62 044	NACHRODT-WIBLINGWERDE	MAERKISCHER KREIS	NW	6 523	5992
07 1 37 079	NACHTSHEIM	MAYEN-KOBLENZ	RHPF	505	5441
07 3 31 050	NACK	ALZEY-WORMS	RHPF	524	6509
07 3 39 039	NACKENHEIM	MAINZ-BINGEN	RHPF	3 714	6506
09 4 79 138	NAGEL	WUNSIEDEL I. FICHELGEIRGE	BAY	1 838	8591
08 2 35 046	NAGOLD, STADT	CALW	BAWU	20 899	7270
01 0 60 058	NAHE	SEGEBERG	SCHH	2 024	2061
03 3 55 025	NAHRENDORF	LUENEBURG	NDSA	1 438	2121
09 4 75 156	NAILA, STADT	HOF	BAY	8 609	8674
10 0 44 113	NALBACH	SAARLOUIS	SAAR	9 423	6637
10 0 46 113	NAMBORN	SANKT WENDEL	SAAR	7 251	6698
05 1 78 144	NANDLSTADT, MARKT	FREISING	BAY	3 554	8051
07 1 40 100	NANNHAUSEN	RHEIN-HUNSRUECK-KREIS	RHPF	605	6540
07 3 36 064	NANZDIETSCHWEILER	KUSEL	RHPF	1 193	6791
07 2 32 085	NASINGEN	BITBURG-PRUEM	RHPF	40	5528
07 1 41 091	NASSAU, STADT	RHEIN-LAHN-KREIS	RHPF	4 393	5408
09 1 76 149	NASSENFELS, MARKT	EICHSTAETT	BAY	1 432	8079
07 1 41 092	NASTAETTEN, STADT	RHEIN-LAHN-KREIS	RHPF	2 978	5428
03 3 60 014	NATENDORF	UELZEN	NDSA	740	3111
07 2 32 086	NATTENHEIM	BITBURG-PRUEM	RHPF	400	5521
08 1 35 026	NATTHEIM	HEIDENHEIM	BAWU	5 454	7921

4 GEMEINDEN IN ALPHABETISCHER ORDNUNG MIT SCHLUESSELNUMMER, BEVOELKERUNG UND POSTLEITZAHL AM 31.12.1986

SCHLUESSEL- NUMMER	GEMEINDE	KREIS	LAND	BEVOEL- KERUNG	POST- LEIT- ZAHL
06 4 33 009	NAUHEIM	GROSS-GERAU	HESS	9 895	6085
06 6 33 018	NAUMBURG, STADT	KASSEL	HESS	4 911	3501
07 1 37 080	NAUNHEIM	MAYEN-KOBLENZ	RHPF	317	5441
07 1 43 050	NAUORT	WESTERWALDKREIS	RHPF	1 985	5415
07 2 35 091	NAURATH (EIFEL)	TRIER-SAARBURG	RHPF	344	5559
07 2 35 092	NAURATH (WALD)	TRIER-SAARBURG	RHPF	163	5509
07 1 32 073	NAUROTH	ALTENKIRCHEN (WESTERWALD)	RHPF	1 020	5241
01 0 54 085	NEBEL	NORDFRIESLAND	SCHH	1 049	2278
08 2 26 055	NECKARBISCHOFSCHEIM, STADT	RHEIN-NECKAR-KREIS	BAWU	3 385	6924
08 2 26 056	NECKARGEMJEND, STADT	RHEIN-NECKAR-KREIS	BAWU	14 807	6903
08 2 25 064	NECKARGERACH	NECKAR-ODENWALD-KREIS	BAWU	2 152	6934
06 4 31 018	NECKARSTEINACH, STADT	BERGSTRASSE	HESS	3 743	6918
08 1 25 065	NECKARSULM, STADT	HEILBRONN	BAWU	21 891	7107
08 1 16 041	NECKARTAILFINGEN	ESSLINGEN	BAWU	3 296	7441
08 1 16 042	NECKARTENZLINGEN	ESSLINGEN	BAWU	5 346	7449
08 1 25 066	NECKARWESTHEIM	HEILBRONN	BAWU	2 402	7129
08 2 25 067	NECKARZIMMERN	NECKAR-ODENWALD-KREIS	BAWU	1 675	6951
07 1 35 068	NEEF	COCHEM-ZELL	RHPF	547	5581
08 4 25 083	NEENSTETTEN	ALB-DONAU-KREIS	BAWU	676	7901
03 3 55 026	NEETZE	LUENEBURG	NDSA	1 981	2121
03 2 55 030	NEGENBORN	HOLZMINDEN	NDSA	857	3451
01 0 58 109	NEGENHARRIE	RENDSBURG-ECKERNFOERDE	SCHH	324	2351
01 0 60 059	NEGERNBOETEL	SEGEBERG	SCHH	795	2360
01 0 60 060	NEHMS	SEGEBERG	SCHH	478	2361
01 0 57 053	NEHMTEN	PLOEN	SCHH	243	2323
07 1 35 069	NEHREN	COCHEM-ZELL	RHPF	64	5594
08 4 16 026	NEHREN	TUEBINGEN	BAWU	3 007	7401
07 2 33 048	NEICHEN	DAUN	RHPF	145	5569
07 2 32 087	NEIDENBACH	BITBURG-PRUEM	RHPF	777	5521
07 3 32 037	NEIDENFELS	BAD DUERKHEIM	RHPF	1 030	6731
08 2 26 058	NEIDENSTEIN	RHEIN-NECKAR-KREIS	BAWU	1 520	6921
08 1 16 043	NEIDLINGEN	ESSLINGEN	BAWU	1 569	7311
07 1 32 074	NEITERSEN	ALTENKIRCHEN (WESTERWALD)	RHPF	751	5231
08 4 25 084	NELLINGEN	ALB-DONAU-KREIS	BAWU	1 470	7901
03 4 62 009	NENNDORF	WITTMUND	NDSA	489	2989
09 5 77 151	NENNSLINGEN, MARKT	WEISSENBURG-GUNZENHAUSEN	BAY	1 349	8837
06 6 32 013	NENTERSHAUSEN	HERSFELD-ROTENBURG	HESS	3 279	6446
07 1 43 051	NENTERSHAUSEN	WESTERWALDKREIS	RHPF	1 790	5431
07 2 33 049	NERDLIN	DAUN	RHPF	184	5568
08 4 25 085	NERENSTETTEN	ALB-DONAU-KREIS	BAWU	292	7907
08 1 36 045	NERESHEIM, STADT	OSTALBKREIS	BAWU	7 100	7086
01 0 62 050	NERITZ	STORMARN	SCHH	361	2060
07 2 33 050	NEROTH	DAUN	RHPF	876	5531
09 7 75 134	NERSINGEN	NEU-ULM	BAY	7 871	7916
07 3 36 065	NERZWEILER	KUSEL	RHPF	138	6759
03 4 52 018	NESSE, FLECKEN	AURICH	NDSA	1 466	2981
09 7 77 153	NESSSELWANG, MARKT	OSTALLGAEU	BAY	3 082	8964
05 9 70 032	NETPHEN	SIEGEN-WITTGENSTEIN	NW	22 637	5902
01 0 57 054	NETTELSEE	PLOEN	SCHH	332	2309

SCHLUESSEL- NUMMER	GEMEINDE	KREIS	LAND	BEVOEL- KERUNG	POST- LEIT- ZAHL
05 3 66 032	NETTERSHEIM	EUSKIRCHEN	NW	6 205	5376
05 1 66 016	NETTETAL, STADT	VIERSEN	NW	37 123	4054
07 1 41 093	NETZBACH	RHEIN-LAHN-KREIS	RHPF	322	6251
03 3 54 019	NEU DARCHAU	LUECHOW-DANNENBERG	NDSA	1 256	3139
01 0 58 111	NEU DUVENSTEDT	RENSBURG-ECKERNFOERDE	SCHH	141	2371
03 3 53 026	NEU WULMSTORF	HARBURG	NDSA	13 922	2153
06 4 34 007	NEU-ANSPACH	HOCHTAUNUSKREIS	HESS	10 117	6392
07 1 33 069	NEU-BAMBERG	BAD KREUZNACH	RHPF	925	6551
06 6 36 009	NEU-EICHENBERG	WERRA-MEISSNER-KREIS	HESS	1 925	3433
06 4 38 009	NEU-ISENBURG, STADT	OFFENBACH	HESS	35 170	6078
09 7 75 135	NEU-ULM, STADT	NEU-ULM	BAY	46 409	7910
09 3 77 142	NEUALBENREUTH, MARKT	TIRSCHENREUTH	BAY	1 414	8591
01 0 59 062	NEUBEREND	SCHLESWIG-FLENSBURG	SCHH	980	2381
06 4 35 020	NEUBERG	MAIN-KINZIG-KREIS	HESS	4 753	6451
09 1 87 154	NEUBEUERN, MARKT	ROSENHEIM	BAY	3 337	8201
09 1 84 146	NEUBIBERG	MUENCHEN	BAY	11 740	8014
03 4 54 037	NEUBOERGER	EMSLAND	NDSA	1 282	2991
09 6 79 164	NEUBRUNN, MARKT	WUERZBURG	BAY	2 109	8702
08 2 35 047	NEUBULACH, STADT	CALW	BAWU	3 905	7265
09 1 85 149	NEUBURG A. D. DONAU, STADT	NEUBURG-SCHROBENHAUSEN	BAY	24 267	8858
09 7 74 162	NEUBURG A. D. KAMMEL, MARKT	GUENZBURG	BAY	2 756	8909
09 2 75 133	NEUBURG A. INN	PASSAU	BAY	3 239	8399
07 3 34 021	NEUBURG AM RHEIN	GERMERSHEIM	RHPF	2 518	6729
09 1 77 131	NEUCHING	ERDING	BAY	1 558	8059
08 1 25 068	NEUDENAU, STADT	HEILBRONN	BAWU	4 259	6956
01 0 58 110	NEUDORF-BORNSTEIN	RENSBURG-ECKERNFOERDE	SCHH	869	2303
09 4 77 142	NEUDROSSENFELD	KULMBACH	BAY	2 998	8581
01 0 61 073	NEUENBROOK	STEINBURG	SCHH	596	2211
08 2 36 043	NEUENBUERG, STADT	ENZKREIS	BAWU	7 282	7540
08 3 15 076	NEUENBURG AM RHEIN, STADT	BREISGAU-HOCHSCHWARZWALD	BAWU	8 239	7844
01 0 56 037	NEUENDEICH	PINNEBERG	SCHH	428	2082
09 5 71 180	NEUENDETTLSAU	ANSBACH	BAY	6 879	8806
07 2 32 272	NEUENDORF	BITBURG-PRUEM	RHPF	96	5541
09 6 77 164	NEUENDORF	MAIN-SPESSART	BAY	850	8781
01 0 61 074	NEUENDORF B. ELSHORN	STEINBURG	SCHH	841	2200
01 0 61 075	NEUENDORF B. WILSTER	STEINBURG	SCHH	403	2213
01 0 60 061	NEUENGOERS	SEGEBERG	SCHH	668	2361
03 4 56 014	NEUENHAUS, STADT	GRAFSCHAFT BENTHEIM	NDSA	7 849	4458
03 3 52 038	NEUENKIRCHEN	CUXHAVEN	NDSA	1 343	2179
03 2 51 028	NEUENKIRCHEN	DIEPHOLZ	NDSA	771	2831
01 0 51 075	NEUENKIRCHEN	DITHMARSCHEN	SCHH	906	2241
03 4 59 027	NEUENKIRCHEN	OSNABRUECK	NDSA	3 041	4553
03 3 58 017	NEUENKIRCHEN	SOLTAU-FALLINGBOSTEL	NDSA	5 079	3044
03 3 59 033	NEUENKIRCHEN	STADE	NDSA	666	2152
05 5 66 060	NEUENKIRCHEN	STEINFURT	NW	11 333	4445
03 4 60 007	NEUENKIRCHEN (OLDENBURG)	VECHTA	NDSA	5 964	2846
09 4 77 143	NEUENMARKT	KULMBACH	BAY	2 862	8655
05 9 62 048	NEUENRADE, STADT	MAERKISCHER KREIS	NW	11 215	5982
08 1 25 069	NEUENSTADT AM KOCHER, STADT	HEILBRONN	BAWU	7 204	7106

SCHLUESSEL- NUMMER	GEMEINDE	KREIS	LAND	BEVOEL- KERUNG	POST- LEIT- ZAHL
06 6 32 014	NEUENSTEIN	HERSFELD-ROTENBURG	HESS	3 081	6431
08 1 26 058	NEUENSTEIN, STADT	HOHENLOHEKREIS	BAWU	5 223	7113
06 6 34 016	NEUENTAL	SCHWALM-EDER-KREIS	HESS	3 415	3585
08 3 36 060	NEUENWEG	LOERRACH	BAWU	370	7861
07 2 32 088	NEUERBURG, STADT	BITBURG-PRUEM	RHPF	1 509	5528
07 1 40 101	NEUERKIRCH	RHEIN-HUNSRUECK-KREIS	RHPF	204	6541
09 1 78 145	NEUFABRN B. FREISING	FREISING	BAY	14 803	8056
09 2 74 153	NEUFABRN I. NB	LANDSHUT	BAY	3 283	8301
01 0 51 076	NEUFELD	DITHMARSCHEN	SCHH	682	2221
01 0 51 077	NEUFELDERKOOG	DITHMARSCHEN	SCHH	135	2221
08 1 16 046	NEUFFEN, STADT	ESSLINGEN	BAWU	5 137	7442
08 4 37 082	NEUFRA	SIGMARINGEN	BAWU	1 798	7458
09 2 74 154	NEUFRAUNHOFEN	LANDSHUT	BAY	904	8311
07 1 43 052	NEUHAEUSEL	WESTERWALDKREIS	RHPF	1 542	5411
03 4 62 010	NEUHARLINGERSIEL	WITTMUND	NDSA	1 316	2943
03 3 52 039	NEUHAUS (OSTE), FLECKEN	CUXHAVEN	NDSA	1 533	2179
09 5 74 140	NEUHAUS A. D. PEGNITZ, MARKT	NUERNBERGER LAND	BAY	2 831	8574
09 2 75 134	NEUHAUS A. INN	PASSAU	BAY	2 931	8399
08 2 36 044	NEUHAUSEN	ENZKREIS	BAWU	4 144	7531
08 1 16 047	NEUHAUSEN AUF DEN FILDERN	ESSLINGEN	BAWU	10 424	7303
08 3 27 038	NEUHAUSEN OB ECK	TUTTLINGEN	BAWU	3 184	7201
07 2 32 273	NEUHEILENBACH	BITBURG-PRUEM	RHPF	231	5541
07 3 35 028	NEUHEMSBACH	KAISERSLAUTERN	RHPF	592	6751
06 6 31 018	NEUHOF	FULDA	HESS	10 391	6404
03 2 54 025	NEUHOF	HILDESHEIM	NDSA	506	3201
09 5 75 152	NEUHOF A. D. ZENN, MARKT	NEUSTADT A.D.AISCH-BAD WINDSHEIM	BAY	1 751	8501
07 3 38 020	NEUHOFEN	LUDWIGSHAFEN	RHPF	6 765	6708
09 6 77 165	NEUHUETTEN	MAIN-SPESSART	BAY	1 086	8771
07 2 35 093	NEUHUETTEN	TRIER-SAARBURG	RHPF	789	5509
03 4 57 015	NEUKAMPERFEHN	LEER	NDSA	1 285	2951
08 4 35 042	NEUKIRCH	BODENSEEKREIS	BAWU	2 090	7995
01 0 54 086	NEUKIRCHEN	NORDFRIESLAND	SCHH	1 094	2268
01 0 55 031	NEUKIRCHEN	OSTHOLSTEIN	SCHH	954	2442
09 2 78 154	NEUKIRCHEN	STRAUBING-BOGEN	BAY	1 455	8441
09 3 72 144	NEUKIRCHEN B. HL. BLUT, MARKT	CHAM	BAY	3 748	8497
09 3 71 141	NEUKIRCHEN B. SULZBACH-ROSENBERG	AMBERG-SULZBACH	BAY	2 648	8459
09 2 75 135	NEUKIRCHEN VORM WALD	PASSAU	BAY	2 127	8391
09 3 76 146	NEUKIRCHEN-BALBINI, MARKT	SCHWANDORF	BAY	1 167	8469
05 1 70 028	NEUKIRCHEN-VLUYN, STADT	WESEL	NW	25 391	4133
06 6 34 017	NEUKIRCHEN, STADT	SCHWALM-EDER-KREIS	HESS	6 785	3579
03 4 54 038	NEULEHE	EMSLAND	NDSA	563	2991
07 3 32 038	NEULEININGEN	BAD DUERKHEIM	RHPF	730	6719
08 1 36 046	NEULER	OSTALBKREIS	BAWU	2 510	7096
08 2 36 073	NEULINGEN	ENZKREIS	BAWU	4 723	7531
08 2 26 059	NEULUSSHEIM	RHEIN-NECKAR-KREIS	BAWU	5 340	6823
07 2 31 092	NEUMAGEN-DHRON	BERNKASTEL-WITTLICH	RHPF	2 289	5559
09 3 73 147	NEUMARKT I. D. OPF., STADT	NEUMARKT I. D. OPF.	BAY	32 059	8430
09 1 83 129	NEUMARKT-SANKT VEIT, STADT	MUEHLDOEF A. INN	BAY	4 968	8267
01 0 04 000	NEUMUENSTER, STADT	KREISFREIE STADT	SCHH	77 877	2350

SCHLUESSEL- NUMMER	GEMEINDE	KREIS	LAND	BEVOEL- KERUNG	POST- LEIT- ZAHL
09 3 76 147	NEUNBURG VORM WALD, STADT	SCHWANDORF	BAY	7 253	8462
07 1 43 270	NEUNKHAUSEN	WESTERWALDKREIS	RHPF	753	5241
07 2 31 093	NEUNKIRCHEN	BERNKASTEL-WITTLICH	RHPF	142	5509
09 6 76 143	NEUNKIRCHEN	MILTENBERG	BAY	1 245	8761
08 2 25 068	NEUNKIRCHEN	NECKAR-ODENWALD-KREIS	BAWU	1 509	6951
05 9 70 036	NEUNKIRCHEN	SIEGEN-WITTGENSTEIN	NW	13 912	5908
07 1 43 271	NEUNKIRCHEN	WESTERWALDKREIS	RHPF	439	5439
09 4 74 154	NEUNKIRCHEN A. BRAND, MARKT	FORCHHEIM	BAY	6 496	8524
09 5 74 141	NEUNKIRCHEN A. SAND	NUERNBERGER LAND	BAY	4 217	8567
07 3 36 066	NEUNKIRCHEN AM POTZBERG	KUSEL	RHPF	436	6791
05 3 82 040	NEUNKIRCHEN-SEELSCHIED	RHEIN-SIEG-KREIS	NW	16 551	5206
10 0 43 114	NEUNKIRCHEN, KREISSTADT	NEUNKIRCHEN	SAAR	49 536	6680
09 1 71 125	NEUOETTING, STADT	ALTOETTING	BAY	7 719	8265
07 3 34 022	NEUPOTZ	GERMERSHEIM	RHPF	1 520	6729
09 2 72 136	NEUREICHENAU	FREYUNG-GRAFENAU	BAY	3 798	8391
09 1 84 132	NEURIED	MUENCHEN	BAY	6 371	8027
08 3 17 151	NEURIED	ORTENAU-KREIS	BAWU	7 400	7607
09 7 72 184	NEUSAESS	AUGSBURG	BAY	19 317	8902
09 2 72 146	NEUSCHOEENAU	FREYUNG-GRAFENAU	BAY	2 050	8351
03 4 62 011	NEUSCHOO	WITTMUND	NDSA	1 152	2941
09 5 71 181	NEUSITZ	ANSBACH	BAY	1 528	8803
09 3 77 143	NEUSORG	TIRSCHENREUTH	BAY	2 118	8591
05 1 62 024	NEUSS, STADT	NEUSS	NW	143 632	4040
07 1 43 272	NEUSTADT	WESTERWALDKREIS	RHPF	398	5439
06 5 34 016	NEUSTADT (HESSEN), STADT	MARBURG-BIEDENKOPF	HESS	8 074	3577
07 1 38 044	NEUSTADT (WIED)	NEUWIED	RHPF	5 569	5466
09 5 75 153	NEUSTADT A. D. AISCH, STADT	NEUSTADT A.D. AISCH-BAD WINDSHEIM	BAY	10 627	8530
09 2 73 152	NEUSTADT A. D. DONAU, STADT	KELHEIM	BAY	9 543	8425
09 3 74 139	NEUSTADT A. D. WALDNAAB, STADT	NEUSTADT A. D. WALDNAAB	BAY	5 176	8482
09 3 74 140	NEUSTADT A. KULM, STADT	NEUSTADT A. D. WALDNAAB	BAY	1 312	8581
09 6 77 166	NEUSTADT A. MAIN	MAIN-SPESSART	BAY	1 209	8771
03 2 53 011	NEUSTADT AM RUEBENBERGE, STADT	HANNOVER	NDSA	37 893	3057
07 3 16 000	NEUSTADT AN DER WEINSTRASSE, STADT	KREISFREIE STADT	RHPF	48 391	6730
09 4 73 151	NEUSTADT B. COBURG, STADT	COBURG	BAY	16 320	8632
01 0 55 032	NEUSTADT IN HOLSTEIN, STADT	OSTHOLSTEIN	SCHH	15 975	2430
08 4 16 049	NEUSTETTEN	TUEBINGEN	BAWU	2 187	7401
09 3 75 174	NEUTRAUBLING, STADT	REGENSBURG	BAY	8 625	8402
08 2 35 050	NEUWEILER	CALW	BAWU	2 554	7266
07 1 38 045	NEUWIED, STADT	NEUWIED	RHPF	58 263	5450
01 0 58 112	NEUWITTENBEK	RENSBURG-ECKERNFOERDE	SCHH	1 164	2303
01 0 60 062	NEVERSDORF	SEGEBERG	SCHH	611	2361
07 2 35 094	NEWEL	TRIER-SAARBURG	RHPF	2 279	5501
07 1 40 102	NEY	RHEIN-HUNSRUECK-KREIS	RHPF	340	5401
07 1 37 081	NICKENICH	MAYEN-KOBLENZ	RHPF	3 256	5477
06 4 40 016	NIDDA, STADT	WETTERAU-KREIS	HESS	16 546	6478
06 4 40 017	NIDDATAL, STADT	WETTERAU-KREIS	HESS	8 218	6361
06 4 35 021	NIDDERAU, STADT	MAIN-KINZIG-KREIS	HESS	14 841	6369
05 3 58 044	NIDEGGEN, STADT	DUEREN	NW	8 251	5168
01 0 54 087	NIEBLUM	NORDFRIESLAND	SCHH	768	2270

SCHLUESSEL- NUMMER	GEMEINDE	KREIS	LAND	BEVOEL- KERUNG	POST- LEIT- ZAHL
01 0 54 088	NIEBUELL, STADT	NORDFRIESLAND	SCHH	6 959	2260
01 0 59 147	NIEBY	SCHLESWIG-FLENSBURG	SCHH	402	2342
06 6 34 018	NIEDENSTEIN, STADT	SCHWALM-EDER-KREIS	HESS	4 891	3501
07 1 40 105	NIEDER KOSTENZ	RHEIN-HUNSRUECK-KREIS	RHPF	167	6544
07 3 39 041	NIEDER-HILBERSHEIM	MAINZ-BINGEN	RHPF	428	6531
07 3 39 042	NIEDER-OLM	MAINZ-BINGEN	RHPF	6 365	6501
07 3 31 051	NIEDER-WIESEN	ALZEY-WORMS	RHPF	554	6509
07 1 43 273	NIEDERAHR	WESTERWALDKREIS	RHPF	730	5431
09 2 74 156	NIEDERAICHBACH	LANDSHUT	BAY	2 498	8301
07 3 36 067	NIEDERALBEN	KUSEL	RHPF	378	6799
09 2 71 138	NIEDERALTEICH	DEGGENDORF	BAY	1 846	8351
06 6 32 015	NIEDERAULA	HERSFELD-ROTENBURG	HESS	5 138	6434
07 1 41 094	NIEDERBACHHEIM	RHEIN-LAHN-KREIS	RHPF	201	5429
09 1 83 130	NIEDERBERGKIRCHEN	MUEHLDORF A. INN	BAY	1 097	8267
07 1 38 047	NIEDERBREITBACH	NEUWIED	RHPF	1 262	5451
07 1 34 057	NIEDERBROMBACH	BIRKENFELD	RHPF	525	6581
07 1 40 104	NIEDERBURG	RHEIN-HUNSRUECK-KREIS	RHPF	686	6531
06 4 35 022	NIEDERDORFELDEN	MAIN-KINZIG-KREIS	HESS	3 040	6369
07 1 32 075	NIEDERREISBACH	ALTENKIRCHEN (WESTERWALD)	RHPF	998	5241
07 1 31 054	NIEDERDUERENBACH	AHRWEILER	RHPF	890	5476
07 1 43 053	NIEDERELBERT	WESTERWALDKREIS	RHPF	1 663	5431
07 1 43 054	NIEDERERBACH	WESTERWALDKREIS	RHPF	738	5431
08 3 26 041	NIEDERESCHACH	SCHWARZWALD-BAAR-KREIS	BAWU	4 640	7732
07 1 37 217	NIEDERFELL	MAYEN-KOBLENZ	RHPF	1 101	5401
07 1 32 076	NIEDERFISCHBACH	ALTENKIRCHEN (WESTERWALD)	RHPF	4 395	5241
09 4 73 153	NIEDERFUELLBACH	COBURG	BAY	1 239	8631
07 2 32 089	NIEDERGECKLER	BITBURG-PRUEM	RHPF	70	5529
07 1 34 058	NIEDERHAMBACH	BIRKENFELD	RHPF	358	6581
07 1 33 070	NIEDERHAUSEN	BAD KREUZNACH	RHPF	595	6551
07 3 33 050	NIEDERHAUSEN AN DER APPEL	DONNERSBERGKREIS	RHPF	283	6761
07 3 39 040	NIEDERHEIMBACH	MAINZ-BINGEN	RHPF	819	6531
07 1 38 048	NIEDERHOFEN	NEUWIED	RHPF	241	5419
07 3 37 055	NIEDERHORBACH	SUEDLICHE WEINSTRASSE	RHPF	379	6749
07 1 34 059	NIEDERHOSENBACH	BIRKENFELD	RHPF	315	6581
07 1 32 077	NIEDERIRSEN	ALTENKIRCHEN (WESTERWALD)	RHPF	90	5249
05 3 82 044	NIEDERKASSEL, STADT	RHEIN-SIEG-KREIS	NW	27 734	5216
07 3 35 029	NIEDERKIRCHEN	KAISERSLAUTERN	RHPF	1 758	6751
07 3 32 039	NIEDERKIRCHEN BEI DEIDESHEIM	BAD DUERKHEIM	RHPF	1 858	6701
05 1 66 020	NIEDERKRUECHTEN	VIERSEN	NW	11 358	4055
07 1 40 106	NIEDERKUMBD	RHEIN-HUNSRUECK-KREIS	RHPF	187	6540
03 4 54 039	NIEDERLANGEN	EMSLAND	NDSA	972	4471
07 2 32 276	NIEDERLAUCH	BITBURG-PRUEM	RHPF	34	5544
09 6 73 146	NIEDERLAUER	RHOEN-GRABFELD	BAY	1 309	8741
07 3 35 030	NIEDERMOHR	KAISERSLAUTERN	RHPF	1 380	6791
07 3 33 051	NIEDERMOSCHEL	DONNERSBERGKREIS	RHPF	450	6761
09 3 76 148	NIEDERMURACH	SCHWANDORF	BAY	1 257	8471
09 6 76 144	NIEDERNBERG	MILTENBERG	BAY	3 369	8751
07 1 41 095	NIEDERNEISEN	RHEIN-LAHN-KREIS	RHPF	1 365	6251
08 1 26 060	NIEDERNHALL, STADT	HOHENLOHEKREIS	BAWU	3 323	7119

SCHLUESSEL- NUMMER	GEMEINDE	KREIS	LAND	BEVOEL- KERUNG	POST- LEIT- ZAHL
06 4 39 011	NIEDERNHAUSEN	RHEINGAU-TAUNUS-KREIS	HESS	12 156	6272
03 2 57 025	NIEDERNWOEHREN	SCHAUMBURG	NDSA	1 484	3066
07 2 31 095	NIEDEROEFFLINGEN	BERNKASTEL-WITTLICH	RHPF	422	5561
07 3 37 056	NIEDEROTTERBACH	SUEDLICHE WEINSTRASSE	RHPF	244	6749
07 2 32 277	NIEDERPIERSCHIED	BITBURG-PRUEM	RHPF	49	5523
07 2 32 090	NIEDERRADEN	BITBURG-PRUEM	RHPF	70	5529
09 7 78 177	NIEDERRIEDEN	UNTERALLGAEU	BAY	1 066	8941
07 1 43 274	NIEDERROSSBACH	WESTERWALDKREIS	RHPF	654	5439
07 1 43 275	NIEDERSAYN	WESTERWALDKREIS	RHPF	190	5419
07 2 31 096	NIEDERSCHIEDWEILER	BERNKASTEL-WITTLICH	RHPF	247	5561
07 3 40 033	NIEDERSCHLETTENBACH	PIRMASENS	RHPF	360	6749
09 7 79 192	NIEDERSCHOENENFELD	DONAU-RIES	BAY	1 220	8851
07 1 40 107	NIEDERSOHNEN	RHEIN-HUNS RUECK-KREIS	RHPF	284	6543
07 2 33 052	NIEDERSTADTFELD	DAUN	RHPF	438	5531
07 3 36 068	NIEDERSTAUENBACH	KUSEL	RHPF	248	6791
07 2 32 091	NIEDERSTEDEN	BITBURG-PRUEM	RHPF	189	5521
07 1 32 078	NIEDERSTEINBACH	ALTENKIRCHEN (WESTERWALD)	RHPF	261	5453
08 1 28 082	NIEDERSTETTEN, STADT	MAIN-TAUBER-KREIS	BAWU	4 854	6994
08 1 35 027	NIEDERSTOTZINGEN, STADT	HEIDENHEIM	BAWU	3 890	7908
07 1 40 108	NIEDERT	RHEIN-HUNS RUECK-KREIS	RHPF	117	5449
09 1 83 131	NIEDERTAUFKIRCHEN	MUEHLDOEF A. INN	BAY	1 032	8267
07 1 41 096	NIEDERTIEFENBACH	RHEIN-LAHN-KREIS	RHPF	205	5429
09 2 79 130	NIEDERVIEHBACH	DINGOLFING-LANDAU	BAY	2 036	8311
07 1 41 097	NIEDERWALLMENACH	RHEIN-LAHN-KREIS	RHPF	378	5429
07 1 38 050	NIEDERWAMBACH	NEUWIED	RHPF	429	5231
07 2 32 092	NIEDERWEILER	BITBURG-PRUEM	RHPF	82	5521
07 1 40 109	NIEDERWEILER	RHEIN-HUNS RUECK-KREIS	RHPF	296	6547
07 2 32 093	NIEDERWEIS	BITBURG-PRUEM	RHPF	215	5521
09 6 78 160	NIEDERWERN	SCHWEINFURT	BAY	5 980	8721
07 1 37 218	NIEDERWERTH	MAYEN-KOBLENZ	RHPF	1 245	5414
09 2 78 159	NIEDERWINKLING	STRAUBING-BOGEN	BAY	1 706	8351
07 1 34 060	NIEDERWOERRESBACH	BIRKENFELD	RHPF	1 064	6584
05 3 58 048	NIEDERZIER	DUEREN	NW	12 023	5162
07 1 31 055	NIEDERZISSEN	AHRWEILER	RHPF	2 159	5476
08 2 36 046	NIEFERN-OESCHELBRONN	ENZKREIS	BAWU	9 564	7532
05 7 62 028	NIEHEIM, STADT	HOEXTER	NW	6 306	3493
07 2 32 094	NIEHL	BITBURG-PRUEM	RHPF	68	5525
03 1 52 017	NIEMETAL	GOETTINGEN	NDSA	1 400	3402
01 0 58 113	NIENBORSTEL	RENSBURG-ECKERNFOERDE	SCHH	551	2371
01 0 61 076	NIENBUETTEL	STEINBURG	SCHH	128	2211
03 2 56 022	NIENBURG (WESER), STADT	NIENBURG (WESER)	NDSA	29 827	3070
01 0 53 094	NIENDORF BEI BERKENTHIN	HERZOGTUM LAUNBURG	SCHH	100	2419
01 0 53 095	NIENDORF/ STECKNITZ	HERZOGTUM LAUNBURG	SCHH	524	2411
03 3 51 018	NIENHAGEN	CELLE	NDSA	4 979	3101
03 2 57 026	NIENSTAEDT	SCHAUMBURG	NDSA	4 379	3065
01 0 62 051	NIENWOHLD	STORMARN	SCHH	439	2061
07 2 31 504	NIERSBACH	BERNKASTEL-WITTLICH	RHPF	648	5561
07 3 39 043	NIERSTEIN	MAINZ-BINGEN	RHPF	5 835	6505
01 0 59 148	NIESGRAU	SCHLESWIG-FLENSBURG	SCHH	624	2342

SCHLUESSEL- NUMMER	GEMEINDE	KREIS	LAND	BEVOEL- KERUNG	POST- LEIT- ZAHL
06 6 33 019	NIESTE	KASSEL	HESS	1 552	3501
06 6 33 020	NIESTETAL	KASSEL	HESS	9 821	3501
07 1 41 098	NIEVERN	RHEIN-LAHN-KREIS	RHPF	978	5421
07 2 32 279	NIMSHUSCHEID	BITBURG-PRUEM	RHPF	304	5543
07 2 32 280	NIMSREULAND	BITBURG-PRUEM	RHPF	85	5544
01 0 51 078	NINDORF	DITHMARSCHEN	SCHH	965	2223
01 0 58 115	NINDORF	RENDSBURG-ECKERNFOERDE	SCHH	497	2354
07 1 43 276	NISTER	WESTERWALDKREIS	RHPF	945	5239
07 1 43 278	NISTER-MOEHPRENDORF	WESTERWALDKREIS	RHPF	268	5439
07 1 43 277	NISTERAU	WESTERWALDKREIS	RHPF	732	5439
07 1 32 079	NISTERBERG	ALTENKIRCHEN (WESTERWALD)	RHPF	402	5439
07 1 43 279	NISTERTAL	WESTERWALDKREIS	RHPF	1 121	5239
07 2 35 095	NITTEL	TRIER-SAARBURG	RHPF	1 501	5515
09 3 76 149	NITTENAU, STADT	SCHWANDORF	BAY	7 202	8415
09 3 75 175	NITTENDORF	REGENSBURG	BAY	6 597	8411
07 2 33 228	NITZ	DAUN	RHPF	43	5441
07 1 41 099	NOCHERN	RHEIN-LAHN-KREIS	RHPF	487	5429
01 0 58 116	NOER	RENDSBURG-ECKERNFOERDE	SCHH	806	2303
09 7 79 194	NOERDLINGEN, STADT	DONAU-RIES	BAY	18 084	8860
03 1 55 010	NOERTEN-HARDENBERG, FLECKEN	NORTHEIM	NDSA	8 296	3412
07 1 37 219	NOERTERSHAUSEN	MAYEN-KOBLENZ	RHPF	770	5401
05 3 58 052	NOERVENICH	DUEREN	NW	9 312	5164
07 1 34 061	NOHEN	BIRKENFELD	RHPF	425	6585
10 0 46 114	NOHFELDEN	SANKT WENDEL	SAAR	10 437	6697
07 2 33 229	NOHN	DAUN	RHPF	424	5531
07 1 43 055	NOMBORN	WESTERWALDKREIS	RHPF	600	5431
09 7 76 120	NONNENHORN	LINDAU (BODENSEE)	BAY	1 505	8993
10 0 46 115	NONNWEILER	SANKT WENDEL	SAAR	8 295	6696
07 1 40 110	NORATH	RHEIN-HUNS RUECK-KREIS	RHPF	380	5449
01 0 51 079	NORDEICH	DITHMARSCHEN	SCHH	421	2244
01 0 54 089	NORDDORF	NORDFRIESLAND	SCHH	908	2278
03 4 52 019	NORDEN, STADT	AURICH	NDSA	23 553	2980
09 7 72 185	NORDENDORF	AUGSBURG	BAY	1 884	8851
03 4 61 007	NORDENHAM, STADT	WESERMARSCH	NDSA	28 817	2890
01 0 59 063	NORDERBRARUP	SCHLESWIG-FLENSBURG	SCHH	464	2347
01 0 54 090	NORDERFRIEDRICHSKOOG	NORDFRIESLAND	SCHH	60	2251
01 0 51 080	NORDERHEISTEDT	DITHMARSCHEN	SCHH	93	2246
01 0 51 137	NORDERMELDORF	DITHMARSCHEN	SCHH	613	2223
03 4 52 020	NORDERNEY, STADT	AURICH	NDSA	7 980	2982
01 0 59 064	NORDERSTAPEL	SCHLESWIG-FLENSBURG	SCHH	731	2251
01 0 60 063	NORDERSTEDT, STADT	SEGEBERG	SCHH	66 724	2000
01 0 51 081	NORDERWOEHRDEN	DITHMARSCHEN	SCHH	330	2240
01 0 59 149	NORDHACKSTEDT	SCHLESWIG-FLENSBURG	SCHH	438	2391
09 4 76 159	NORDHALBEN, MARKT	KRONACH	BAY	2 280	8646
01 0 51 082	NORDHASTEDT	DITHMARSCHEN	SCHH	2 213	2249
08 1 25 074	NORDHEIM	HEILBRONN	BAWU	5 537	7107
09 6 75 155	NORDHEIM A. MAIN	KITZINGEN	BAY	952	8711
09 6 73 147	NORDHEIM V. D. RHOEN	RHOEN-GRABFELD	BAY	1 256	8741
07 1 43,056	NORDHOFEN	WESTERWALDKREIS	RHPF	384	5418

SCHLUESSEL- NUMMER	GEMEINDE	KREIS	LAND	BEVOEL- KERUNG	POST- LEIT- ZAHL
03 3 52 040	NORDHOLZ	CUXHAVEN	NDSA	7 399	2859
03 4 56 015	NORDHORN, STADT	GRAFSCHAFT BENTHEIM	NDSA	48 015	4460
05 5 58 028	NORDKIRCHEN	COESFELD	NW	8 611	4717
03 3 52 041	NORDLEDA	CUXHAVEN	NDSA	1 193	2179
08 3 17 085	NORDRACH	ORTENAU-KREIS	BAWU	1 898	7618
03 2 57 027	NORDSEHL	SCHAUMBURG	NDSA	872	3061
03 2 54 026	NORDSTEMMEN	HILDESHEIM	NDSA	11 916	3204
01 0 54 091	NORDSTRAND	NORDFRIESLAND	SCHH	2 363	2251
05 5 66 064	NORDWALDE	STEINFURT	NW	8 668	4418
07 1 33 071	NORHEIM	BAD KREUZNACH	RHPF	1 558	6551
07 1 43 280	NORKEN	WESTERWALD-KREIS	RHPF	854	5239
01 0 54 092	NORSTEDT	NORDFRIESLAND	SCHH	347	2251
03 1 55 011	NORTHEIM, STADT	NORTHEIM	NDSA	30 638	3410
03 4 57 016	NORTMOOR	LEER	NDSA	1 411	2951
01 0 61 077	NORTORF	STEINBURG	SCHH	689	2213
01 0 58 117	NORTORF, STADT	RENSBURG-ECKERNFOERDE	SCHH	6 595	2353
03 4 59 028	NORTRUP	OSNABRUECK	NDSA	2 256	4577
07 3 40 034	NOTHWEILER	PIRMASENS	RHPF	180	6748
03 3 59 034	NOTTENS DORF	STADE	NDSA	1 051	2152
01 0 59 065	NOTTFELD	SCHLESWIG-FLENSBURG	SCHH	167	2347
05 5 58 032	NOTTULN	COESFELD	NW	14 930	4405
08 1 16 048	NOTZINGEN	ESSLINGEN	BAWU	3 032	7311
01 0 58 118	NUEBBEL	RENSBURG-ECKERNFOERDE	SCHH	1 314	2371
01 0 59 098	NUEBEL	SCHLESWIG-FLENSBURG	SCHH	1 178	2381
09 6 72 136	NUEDLINGEN	BAD KISSINGEN	BAY	3 493	8738
05 3 74 032	NUENBRECHT	OBERBERGISCHE KREIS	NW	11 834	5223
07 3 40 035	NUENSCHWEILER	PIRMASENS	RHPF	812	6781
07 1 31 058	NUERBURG	AHRWEILER	RHPF	179	5489
09 5 64 000	NUERNBERG, STADT	KREISFREIE STADT	BAY	467 392	8500
08 1 16 049	NUERTINGEN, STADT	ESSLINGEN	BAWU	35 858	7440
06 6 31 019	NUESTTAL	FULDA	HESS	2 507	6419
01 0 60 064	NUETZEN	SEGEBERG	SCHH	618	2358
08 1 15 037	NUFRINGEN	BOEBLINGEN	BAWU	4 036	7031
07 2 32 095	NUSBAUM	BITBURG-PRUEM	RHPF	456	5529
08 4 17 045	NUSPLINGEN	ZOLLERNALBKREIS	BAWU	1 853	7461
07 3 36 069	NUSSBACH	KUSEL	RHPF	642	6759
07 1 33 072	NUSSBAUM	BAD KREUZNACH	RHPF	323	6551
09 1 89 130	NUSSDORF	TRAUNSTEIN	BAY	1 725	8221
09 1 87 156	NUSSDORF A. INN	ROSENHEIM	BAY	2 010	8201
01 0 53 096	NUSSE	HERZOGTUM LAUENBURG	SCHH	743	2412
08 2 26 060	NUSSLOCH	RHEIN-NECKAR-KREIS	BAWU	9 403	6907
01 0 61 078	NUTTeln	STEINBURG	SCHH	283	2211
0					
07 1 40 111	OBER KOSTENZ	RHEIN-HUNSRUECK-KREIS	RHPF	216	6544
07 3 31 052	OBER-FLOERSHEIM	ALZEY-WORMS	RHPF	877	6509
07 3 39 046	OBER-HILBERSHEIM	MAINZ-BINGEN	RHPF	769	6531
06 4 40 018	OBER-MOERLEN	WETTERAU-KREIS	HESS	5 027	6352
07 3 39 047	OBER-OLM	MAINZ-BINGEN	RHPF	3 250	6501

SCHLUESSEL- NUMMER	GEMEINDE	KREIS	LAND	BEVOEL- KERUNG	POST- LEIT- ZAHL
06 4 32 016	OBER-RAMSTADT, STADT	DARMSTADT-DIEBURG	HESS	12 784	6105
07 1 43 281	OBERAHR	WESTERWALDKREIS	RHPF	413	5431
07 3 36 070	OBERALBEN	KUSEL	RHPF	244	6799
09 1 80 125	OBERAMMERGAU	GARMISCH-PARTENKIRCHEN	BAY	4 664	8103
07 3 35 031	OBERARNBACH	KAISERSLAUTERN	RHPF	380	6791
09 5 73 122	OBERASBACH	FUERTH	BAY	15 013	8507
09 1 80 126	OBERAU	GARMISCH-PARTENKIRCHEN	BAY	2 448	8106
09 1 87 157	OBERAUDORF	ROSENHEIM	BAY	4 519	8203
06 6 34 019	OBERAULA	SCHWALM-EDER-KREIS	HESS	3 302	6435
09 6 74 159	OBERAURACH	HASSBERGE	BAY	3 509	8729
07 1 41 100	OBERBACHHEIM	RHEIN-LAHN-KREIS	RHPF	165	5428
09 1 83 132	OBERBERGKIRCHEN	MUEHLDORF A. INN	BAY	1 147	8261
07 2 33 053	OBERBETTINGEN	DAUN	RHPF	636	5531
07 2 35 096	OBERBILLIG	TRIER-SAARBURG	RHPF	820	5501
08 1 16 050	OBERBOIHINGEN	ESSLINGEN	BAWU	4 423	7446
07 1 34 062	OBERBROMBACH	BIRKENFELD	RHPF	481	6581
09 5 71 183	OBERDACHSTETTEN	ANSBACH	BAY	1 257	8802
08 2 15 059	OBERDERDINGEN	KARLSRUHE	BAWU	8 103	7519
07 3 39 044	OBERDIEBACH	MAINZ-BINGEN	RHPF	914	6531
09 1 77 133	OBERDING	ERDING	BAY	3 314	8059
08 4 25 088	OBERDISCHINGEN	ALB-DONAU-KREIS	BAWU	1 589	7938
09 1 76 150	OBERDOLLING	EICHSTAETT	BAY	971	8071
07 1 38 052	OBERDREIS	NEUWIED	RHPF	769	5231
07 1 31 059	OBERDUERENBACH	AHRWEILER	RHPF	515	5476
07 2 33 054	OBEREHE-STROHEICH	DAUN	RHPF	318	5531
07 1 43 057	OBERELBERT	WESTERWALDKREIS	RHPF	856	5431
09 6 73 149	OBERELSACH, MARKT	RHOEN-GRABFELD	BAY	2 812	8741
07 2 33 230	OBERELZ	DAUN	RHPF	167	5441
07 1 43 058	OBERERBACH	WESTERWALDKREIS	RHPF	432	5431
07 1 32 081	OBERERBACH (WESTERWALD)	ALTENKIRCHEN (WESTERWALD)	RHPF	518	5231
07 1 37 220	OBERFELL	MAYEN-KOBLENZ	RHPF	939	5401
07 1 41 101	OBERFISCHBACH	RHEIN-LAHN-KREIS	RHPF	146	5429
07 2 32 096	OBERGECKLER	BITBURG-PRUEM	RHPF	159	5529
09 7 71 149	OBERGRIESBACH	AICHACH-FRIEDBERG	BAY	1 561	8891
08 1 36 049	OBERGROENINGEN	OSTALBKREIS	BAWU	416	7071
09 7 77 154	OBERGUENZBURG, MARKT	OSTALLGAEU	BAY	5 253	8953
09 1 84 134	OBERHACHING	MUENCHEN	BAY	9 581	8024
09 4 71 165	OBERHAID	BAMBERG	BAY	4 030	8616
07 1 43 059	OBERHAID	WESTERWALDKREIS	RHPF	336	5419
07 1 34 063	OBERHAMBACH	BIRKENFELD	RHPF	235	6589
08 3 17 088	OBERHARMERSBACH	ORTENAU-KREIS	BAWU	2 347	7611
09 1 85 150	OBERHAUSEN	NEUBURG-SCHROBENHAUSEN	BAY	1 873	8859
07 3 37 058	OBERHAUSEN	SUEDLICHE WEINSTRASSE	RHPF	343	6749
09 1 90 135	OBERHAUSEN	WEILHEIM-SCHONGAU	BAY	1 545	8125
07 3 33 053	OBERHAUSEN AN DER APPEL	DONNERSBERG-KREIS	RHPF	179	6761
07 1 33 074	OBERHAUSEN AN DER NAHE	BAD KREUZNACH	RHPF	345	6551
07 1 33 073	OBERHAUSEN BEI KIRN	BAD KREUZNACH	RHPF	908	6570
08 2 15 107	OBERHAUSEN-RHEINHAUSEN	KARLSRUHE	BAWU	8 498	6839
05 1 19 000	OBERHAUSEN, STADT	KREISFREIE STADT	NW	221 542	4200

SCHLUESSEL- NUMMER	GEMEINDE	KREIS	LAND	BEVOEL- KERUNG	POST- LEIT- ZAHL
07 3 39 045	OBERHEIMBACH	MAINZ-BINGEN	RHPF	640	6531
07 1 38 053	OBERHONNEFELD-GIEREND	NEUWIED	RHPF	737	5457
07 1 34 064	OBERHOSENBACH	BIRKENFELD	RHPF	138	6581
09 5 75 155	OBERICKELSHEIM	NEUSTADT A.D.AISCH-BAD WINDSHEIM	BAY	632	8701
07 1 32 082	OBERIRSEN	ALTENKIRCHEN (WESTERWALD)	RHPF	576	5231
07 2 32 282	OBERKAIL	BITBURG-PRUEM	RHPF	738	5561
08 3 17 089	OBERKIRCH, STADT	ORTENAU-KREIS	BAWU	16 819	7602
07 1 34 065	OBERKIRN	BIRKENFELD	RHPF	340	6572
08 1 36 050	OBERKOCHEN, STADT	OSTALBKREIS	BAWU	7 889	7082
09 4 75 158	OBERKOTZAU, MARKT	HOF	BAY	5 235	8679
07 1 32 083	OBERLAHR	ALTENKIRCHEN (WESTERWALD)	RHPF	652	5231
03 4 54 040	OBERLANGEN	EMSLAND	NDSA	729	4471
07 2 32 283	OBERLASCHIED	BITBURG-PRUEM	RHPF	171	5542
07 2 32 284	OBERLAUCH	BITBURG-PRUEM	RHPF	61	5544
09 6 72 138	OBERLEICHTERSBACH	BAD KISSINGEN	BAY	1 739	8781
09 7 80 131	OBERMAISELSTEIN	OBERALLGAEU	BAY	938	8981
08 4 25 090	OBERMARCHTAL	ALB-DONAU-KREIS	BAWU	1 163	7937
09 1 81 131	OBERMEITINGEN	LANDSBERG A. LECH	BAY	1 453	8933
09 5 73 123	OBERMICHELBACH	FUERTH	BAY	1 890	8501
07 3 33 054	OBERMOSCHEL, STADT	DONNERSBERG-KREIS	RHPF	1 070	6763
07 1 32 084	OBERNAU	ALTENKIRCHEN (WESTERWALD)	RHPF	125	5231
09 6 75 156	OBERNBREIT, MARKT	KITZINGEN	BAY	1 463	8711
09 6 76 145	OBERNBURG A. MAIN, STADT	MILTENBERG	BAY	7 377	8753
03 3 52 042	OBERNDORF	CUKHAVEN	NDSA	1 722	2171
07 3 33 055	OBERNDORF	DONNERSBERG-KREIS	RHPF	259	6762
09 7 79 196	OBERNDORF A. LECH	DONAU-RIES	BAY	1 870	8851
08 3 25 045	OBERNDORF AM NECKAR, STADT	ROTTWEIL	BAWU	13 710	7238
07 1 41 102	OBERNEISEN	RHEIN-LAHN-KREIS	RHPF	745	6251
09 1 83 134	OBERNEUKIRCHEN	MUEHLDOEF A. INN	BAY	672	8261
03 1 52 018	OBERNFELD	GOETTINGEN	NDSA	915	3429
08 4 17 047	OBERNHEIM	ZOLLERNALBKREIS	BAWU	1 348	7461
07 3 40 219	OBERNHEIM-KIRCHENARNBACH	PIRMASENS	RHPF	1 794	6791
07 1 41 103	OBERNHOF	RHEIN-LAHN-KREIS	RHPF	467	5409
03 1 51 019	OBERNHOLZ	GIFHORN	NDSA	888	3122
03 2 57 028	OBERNKIRCHEN, STADT	SCHAUMBURG	NDSA	10 680	3063
09 2 75 137	OBERNZELL, MARKT	PASSAU	BAY	3 395	8391
09 5 75 156	OBERNZENN, MARKT	NEUSTADT A.D.AISCH-BAD WINDSHEIM	BAY	2 546	8802
07 2 31 100	OBEROEFFLINGEN	BERNKASTEL-WITTLICH	RHPF	228	5561
09 7 77 155	OBEROSTENDORF	OSTALLGAEU	BAY	1 144	8939
07 3 37 059	OBEROTTERBACH	SUEDLICHE WEINSTRASSE	RHPF	969	6749
09 7 72 186	OBEROTTMARSHAUSEN	AUGSBURG	BAY	1 057	8901
09 1 75 131	OBERPFRAMMERN	EBERSBERG	BAY	1 609	8011
07 2 32 285	OBERPIERSCHIED	BITBURG-PRUEM	RHPF	301	5523
09 6 79 169	OBERPLEICHFELD	WUERZBURG	BAY	900	8702
09 2 71 139	OBERPOERING	DEGGENDORF	BAY	905	8351
07 1 38 054	OBERRADEN	NEUWIED	RHPF	464	5457
08 2 35 055	OBERREICHENBACH	CALW	BAWU	2 356	7261
09 5 72 147	OBERREICHENBACH	ERLANGEN-HOECHSTADT	BAY	766	8521
07 1 34 066	OBERREIDENBACH	BIRKENFELD	RHPF	591	6581

SCHLUESSEL- NUMMER	GEMEINDE	KREIS	LAND	BEVOEL- KERUNG	POST- LEIT- ZAHL
09 7 76 121	OBERREUTE	LINDAU (BODENSEE)	BAY	1 347	8999
08 3 15 084	OBERRIED	BREISGAU-HOCHSCHWARZWALD	BAWU	2 577	7801
09 7 78 183	OBERRIEDEN	UNTERALLGAEU	BAY	1 162	8949
08 1 18 059	OBERRIEXINGEN, STADT	LUDWIGSBURG	BAWU	2 372	7141
07 1 43 282	OBERROD	WESTERWALDKREIS	RHPF	656	5439
07 1 43 283	OBERROSSBACH	WESTERWALDKREIS	RHPF	349	5439
08 1 27 062	OBERROT	SCHWAEBISCH HALL	BAWU	2 891	7163
09 7 75 141	OBERROTH	NEU-ULM	BAY	720	7919
07 2 31 101	OBERSCHIEDWEILER	BERNKASTEL-WITTLICH	RHPF	190	5561
09 5 75 157	OBERSCHIEFELD, MARKT	NEUSTADT A.D.AISCH-BAD WINDSHEIM	BAY	1 126	8531
09 1 84 135	OBERSCHLEISSHEIM	MJENCHEN	BAY	10 835	8042
07 3 37 060	OBERSCHLETTENBACH	SUEDLICHE WEINSTRASSE	RHPF	170	6749
09 2 78 167	OBERSCHNEIDING	STRAUBING-BOGEN	BAY	2 358	8441
09 7 78 184	OBERSCHOENEGG	UNTERALLGAEU	BAY	841	8941
09 6 78 164	OBERSCHWARZACH, MARKT	SCHWEINFURT	BAY	1 331	8722
09 1 79 140	OBERSCHWEINBACH	FUERSTENFELDBRUCK	BAY	1 008	8081
07 3 40 036	OBERSIMTEN	PIRMASENS	RHPF	591	6781
09 6 77 169	OBERSINN, MARKT	MAIN-SPESSART	BAY	1 162	8781
09 1 90 136	OBERSOECHERING	WEILHEIM-SCHONGAU	BAY	1 087	8121
08 1 27 063	OBERSONTHEIM	SCHWAEBISCH HALL	BAWU	3 648	7164
08 4 25 091	OBERSTADION	ALB-DONAU-KREIS	BAWU	1 229	7931
07 2 33 055	OBERSTADTFELD	DAUN	RHPF	518	5531
09 7 80 132	OBERSTAUFEN, MARKT	OBERALLGAEU	BAY	6 624	8974
07 3 36 071	OBERSTAUFENBACH	KUSEL	RHPF	190	6791
09 7 80 133	OBERSTDORF, MARKT	OBERALLGAEU	BAY	10 981	8980
07 2 32 097	OBERSTEDEN	BITBURG-PRUEM	RHPF	92	5521
07 1 32 085	OBERSTEINEBACH	ALTENKIRCHEN (WESTERWALD)	RHPF	205	5453
08 1 18 060	OBERSTENFELD	LUDWIGSBURG	BAWU	7 328	7141
07 1 33 075	OBERSTREIT	BAD KREUZNACH	RHPF	226	6558
09 6 73 151	OBERSTREU	RHOEN-GRABFELD	BAY	1 390	8741
07 3 32 040	OBERSUELZEN	BAD DUERKHEIM	RHPF	385	6719
09 2 74 165	OBERSUESSBACH	LANDSHUT	BAY	1 082	8301
08 1 25 110	OBERSULM	HEILBRONN	BAWU	11 247	7104
09 1 83 135	OBERTAUFKIRCHEN	MJEUHDORF A. INN	BAY	1 797	8255
08 4 35 045	OBERTEURINGEN	BODENSEEKREIS	BAWU	3 247	7991
10 0 46 116	OBERTHAL	SANKT WENDEL	SAAR	6 313	6692
09 6 72 139	OBERTHULBA, MARKT	BAD KISSINGEN	BAY	4 210	8731
07 1 41 104	OBERTIEFENBACH	RHEIN-LAHN-KREIS	RHPF	279	5429
09 3 75 179	OBERTRAUBLING	REGENSBURG	BAY	5 405	8407
09 4 74 156	OBERTRUBACH	FORCHHEIM	BAY	2 131	8571
06 4 38 010	OBERTSHAUSEN, STADT	OFFENBACH	HESS	21 406	6053
06 4 34 008	OBERURSEL (TAUNUS), STADT	HOCHTAUNUSKREIS	HESS	38 781	6370
09 3 76 151	OBERVIECHTACH, STADT	SCHWANDORF	BAY	5 016	8474
07 1 41 105	OBERWALLMENACH	RHEIN-LAHN-KREIS	RHPF	151	5429
07 1 32 086	OBERWAMBACH	ALTENKIRCHEN (WESTERWALD)	RHPF	417	5231
07 2 32 098	OBERWEILER	BITBURG-PRUEM	RHPF	133	5521
07 3 36 072	OBERWEILER IM TAL	KUSEL	RHPF	228	6759
07 3 36 073	OBERWEILER-TIEFENBACH	KUSEL	RHPF	273	6759
07 2 32 099	OBERWEIS	BITBURG-PRUEM	RHPF	493	5521

SCHLUESSEL- NUMMER	GEMEINDE	KREIS	LAND	BEVOEL- KERUNG	POST- LEIT- ZAHL
07 1 40 112	OBERWESEL, STADT	RHEIN-HUNSRUECK-KREIS	RHPF	4 277	6532
06 6 33 021	OBERWESER	KASSEL	HESS	3 492	3525
07 1 41 106	OBERWIES	RHEIN-LAHN-KREIS	RHPF	153	5409
07 3 33 056	OBERWIESEN	DONNERSBERGKREIS	RHPF	458	6719
07 1 34 067	OBERWOERRESBACH	BIRKENFELD	RHPF	149	6581
08 3 17 093	OBERWOLFACH	ORTENAUKREIS	BAWU	2 611	7620
07 1 31 060	OBERZISSEN	AHRWEILER	RHPF	950	5476
09 1 89 133	OBING	TRAUNSTEIN	BAY	3 219	8201
08 2 25 074	OBRIGHEIM	NECKAR-ODENWALD-KREIS	BAWU	5 066	6952
07 3 32 041	OBRIGHEIM (PFALZ)	BAD DUERKHEIM	RHPF	2 343	6719
09 6 79 170	OCHSENFURT, STADT	WUERZBURG	BAY	11 251	8703
08 4 26 087	OCHSENHAUSEN, STADT	BIBERACH	BAWU	6 780	7955
07 1 37 086	OCHTENDUNG	MAYEN-KOBLENZ	RHPF	3 824	5405
03 4 62 012	OCHTERSUM	WITTMUND	NDSA	958	2941
05 5 66 068	OCHTRUP, STADT	STEINFURT	NW	16 738	4434
07 1 38 055	OCKENFELS	NEUWIED	RHPF	973	5461
07 3 39 048	OCKENHEIM	MAINZ-BINGEN	RHPF	1 985	6531
07 2 35 098	OCKFEN	TRIER-SAARBURG	RHPF	561	5511
01 0 54 093	OCKHOLM	NORDFRIESLAND	SCHH	385	2255
01 0 51 083	ODDERADE	DITHMARSCHEN	SCHH	255	2249
09 1 74 135	ODELZHAUSEN	DACHAU	BAY	3 171	8063
07 3 36 074	ODENBACH	KUSEL	RHPF	911	6759
05 3 78 020	ODENTHAL	RHEINISCH-BERGISCHER KREIS	NW	12 881	5068
07 1 33 076	ODERNHEIM AM GLAN	BAD KREUZNACH	RHPF	1 745	6559
03 3 52 043	ODISHEIM	CUXHAVEN	NDSA	587	2179
03 3 59 035	OEDERQUART	STADE	NDSA	1 341	2161
08 1 25 078	OEDHEIM	HEILBRONN	BAWU	4 372	7101
08 3 35 061	OEHNINGEN	KONSTANZ	BAWU	3 640	7763
03 1 26 066	OEHRINGEN, STADT	HOHENLOHEKREIS	BAWU	16 567	7110
08 2 36 075	OELBRONN-DUERRN	ENZKREIS	BAWU	2 719	7531
05 5 70 028	OELDE, STADT	WARENDORF	NW	26 991	4740
01 0 61 079	OELIXDORF	STEINBURG	SCHH	3 018	2210
08 4 25 092	OELLINGEN	ALB-DONAU-KREIS	BAWU	401	7907
07 1 41 107	OELSBERG	RHEIN-LAHN-KREIS	RHPF	419	5429
07 1 32 087	OELSEN	ALTENKIRCHEN (WESTERWALD)	RHPF	81	5231
08 4 25 093	OEPFINGEN	ALB-DONAU-KREIS	BAWU	1 909	7939
05 5 62 028	OER-ERKENSCHWICK, STADT	RECKLINGHAUSEN	NW	27 306	4353
03 3 57 035	OEREL	ROTENBURG (WJEMME)	NDSA	1 677	2740
01 0 60 065	OERING	SEGEBERG	SCHH	924	2061
09 6 72 140	OERLENBACH	BAD KISSINGEN	BAY	5 187	8735
05 7 66 056	OERLINGHAUSEN, STADT	LIPPE	NW	14 800	4811
01 0 59 067	OERSBERG	SCHLESWIG-FLENSBURG	SCHH	297	2341
01 0 60 066	OERSDOORF	SEGEBERG	SCHH	779	2358
01 0 61 080	OESCHEBUETTEL	STEINBURG	SCHH	129	2217
01 0 51 084	OESTERDEICHSTRICH	DITHMARSCHEN	SCHH	223	2242
01 0 51 140	OESTERWURTH	DITHMARSCHEN	SCHH	285	2244
06 4 39 012	OESTRICH-WINKEL, STADT	RHEINGAU-TAUNUS-KREIS	HESS	10 798	6227
08 2 15 064	OESTRINGEN, STADT	KARLSRUHE	BAWU	10 684	7524
08 2 16 039	OETIGHEIM	RASTATT	BAWU	3 833	7556

SCHLUESSEL- NUMMER	GEMEINDE	KREIS	LAND	BEVOEL- KERUNG	POST- LEIT- ZAHL
08 2 36 050	OETISHEIM	ENZKREIS	BAWU	4 177	7136
09 7 79 197	OETTINGEN I. BAY., STADT	DONAU-RIES	BAY	4 553	8867
03 3 60 015	OETZEN	UELZEN	NDSA	1 320	3111
07 1 43 060	OETZINGEN	WESTERWALDKREIS	RHPF	907	5419
01 0 54 094	DEVENUM	NORDFRIESLAND	SCHH	466	2270
01 0 59 150	OEVERSEE	SCHLESWIG-FLensburg	SCHH	1 727	2391
08 1 25 079	OFFENAU	HEILBRONN	BAWU	2 416	7101
06 4 13 000	OFFENBACH AM MAIN, STADT	KREISFREIE STADT	HESS	107 078	6050
07 3 37 061	OFFENBACH AN DER QUEICH	SUEDLICHE WEINSTRASSE	RHPF	4 634	6745
07 3 36 075	OFFENBACH-HUNDHEIM	KUSEL	RHPF	1 292	6759
09 2 71 140	OFFENBERG	DEGGENDORF	BAY	2 671	8351
01 0 51 085	OFFENBUETTEL	DITHMARSCHEN	SCHH	252	2243
08 3 17 096	OFFENBURG, STADT	ORTENAU-KREIS	BAWU	50 468	7600
09 5 74 145	OFFENHAUSEN	NUERNBERGER LAND	BAY	1 369	8561
07 3 31 053	OFFENHEIM	ALZEY-WORMS	RHPF	443	6509
09 7 74 171	OFFINGEN, MARKT	GUENZBURG	BAY	3 249	8875
07 3 31 054	OFFSTEIN	ALZEY-WORMS	RHPF	1 512	6521
08 4 16 031	OFTERDINGEN	TUEBINGEN	BAWU	3 781	7404
09 7 80 134	OFTERSCHWANG	OBERALLGAEU	BAY	1 727	8972
08 2 26 062	OFTERSHEIM	RHEIN-NECKAR-KREIS	BAWU	10 629	6836
08 4 26 090	OGGELSHAUSEN	BIBERACH	BAWU	786	7952
07 1 31 062	OHLENHARD	AHRWEILER	RHPF	113	5489
08 3 17 097	OHLSBACH	ORTENAU-KREIS	BAWU	2 381	7601
09 1 80 127	OHLSTADT	GARMISCH-PARTENKIRCHEN	BAY	2 650	8115
07 1 40 113	OHLWEILER	RHEIN-HUNSRUECK-KREIS	RHPF	312	6541
07 3 36 076	OHMBACH	KUSEL	RHPF	747	6791
08 1 16 053	OHMDEN	ESSLINGEN	BAWU	1 537	7311
03 4 56 016	OHNE	GRAFSCHAFT BENTHEIM	NDSA	491	4443
09 5 71 188	OHRENBACH	ANSBACH	BAY	730	8801
03 1 58 023	OHNUM	WOLFENBUETTEL	NDSA	672	3344
09 1 79 142	OLCHING	FUERSTENFELDBRUCK	BAY	20 745	8037
01 0 61 081	OLDENBORSTEL	STEINBURG	SCHH	103	2216
01 0 58 119	OLDENBUETTEL	RENSBURG-ECKERNFOERDE	SCHH	232	2215
03 4 03 000	OLDENBURG (OLDENBURG), STADT	KREISFREIE STADT	NDSA	139 256	2900
01 0 55 033	OLDENBURG IN HOLSTEIN, STADT	OSTHOLSTEIN	SCHH	9 915	2440
03 3 59 036	OLDENDORF	STADE	NDSA	2 326	2164
01 0 61 082	OLDENDORF	STEINBURG	SCHH	920	2211
03 3 55 027	OLDENDORF (LUHE)	LUENEBURG	NDSA	924	2124
01 0 58 120	OLDENHUETTEN	RENSBURG-ECKERNFOERDE	SCHH	113	2371
01 0 54 095	OLDENSWORT	NORDFRIESLAND	SCHH	1 237	2251
01 0 54 096	OLDERSBEK	NORDFRIESLAND	SCHH	463	2251
01 0 54 097	OLDERUP	NORDFRIESLAND	SCHH	327	2251
01 0 54 098	OLDSUM	NORDFRIESLAND	SCHH	504	2270
05 5 58 036	OLFEN, STADT	COESFELD	NW	8 707	4716
07 2 35 100	OLLMUTH	TRIER-SAARBURG	RHPF	131	5501
07 2 32 287	OLMSCHIED	BITBURG-PRUEM	RHPF	165	5529
05 9 66 024	OLPE, STADT	OLPE	NW	22 371	5960
05 9 58 036	OLSBERG, STADT	HOCHSAUERLANDKREIS	NW	14 392	5787
07 3 35 033	OLSBRUECKEN	KAISERSLAUTERN	RHPF	1 102	6751

SCHLUESSEL- NUMMER	GEMEINDE	KREIS	LAND	BEVOEL- KERUNG	POST- LEIT- ZAHL
07 2 32 100	OLSDORF	BITBURG-PRUEM	RHPF	135	5525
07 2 32 288	OLZHEIM	BITBURG-PRUEM	RHPF	386	5541
07 2 35 101	ONSDORF	TRIER-SAARBURG	RHPF	164	5513
09 7 76 122	OPFENBACH	LINDAU (BODENSEE)	BAY	1 993	8996
08 3 17 098	OPPENAU, STADT	ORTENAUKREIS	BAWU	4 902	7603
07 3 39 049	OPPENHEIM, STADT	MAINZ-BINGEN	RHPF	5 011	6504
08 1 19 053	OPPENWEILER	REMS-MURR-KREIS	BAWU	3 706	7155
07 1 40 115	OPPERTSHAUSEN	RHEIN-HUNSRUECK-KREIS	RHPF	82	6540
07 3 33 057	ORBIS	DONNERSBERGKREIS	RHPF	493	6719
07 2 32 289	ORENHOFEN	BITBURG-PRUEM	RHPF	1 241	5501
07 1 32 088	ORFGEN	ALTENKIRCHEN (WESTERWALD)	RHPF	199	5232
07 2 32 290	ORLENBACH	BITBURG-PRUEM	RHPF	185	5540
07 2 33 232	ORMONT	DAUN	RHPF	352	5541
09 5 71 189	ORNBAU, STADT	ANSBACH	BAY	1 384	8829
07 2 32 101	ORSFELD	BITBURG-PRUEM	RHPF	160	5524
08 3 35 099	ORSINGEN-NENZINGEN	KONSTANZ	BAWU	2 151	7769
08 3 17 100	ORTENBERG	ORTENAUKREIS	BAWU	2 763	7601
06 4 40 019	ORTENBERG, STADT	WETTERAUKREIS	HESS	7 852	6474
09 2 75 138	ORTENBURG, MARKT	PASSAU	BAY	6 339	8359
07 2 31 103	OSANN-MONZEL	BERNKASTEL-WITTLICH	RHPF	1 418	5561
07 2 35 103	OSBURG	TRIER-SAARBURG	RHPF	1 599	5501
01 0 58 121	OSDORF	RENSBURG-ECKERNFOERDE	SCHH	1 746	2301
03 1 51 020	OSLOSS	GIFHORN	NDSA	1 499	3171
03 4 04 000	OSNABRUECK, STADT	KREISFREIE STADT	NDSA	153 776	4500
05 5 70 032	OSTBEVERN	WARENDORF	NW	7 018	4412
03 4 52 021	OSTEEL	AURICH	NDSA	2 139	2986
08 2 35 057	OSTELSHEIM	CALW	BAWU	2 077	7261
03 3 52 044	OSTEN	CUXHAVEN	NDSA	1 954	2176
01 0 54 099	OSTENFELD (HUSUM)	NORDFRIESLAND	SCHH	1 306	2251
01 0 58 122	OSTENFELD (RENSBURG)	RENSBURG-ECKERNFOERDE	SCHH	455	2373
01 0 54 101	OSTER-OHRSTEDT	NORDFRIESLAND	SCHH	587	2251
09 7 75 142	OSTERBERG	NEU-ULM	BAY	755	7919
03 3 52 045	OSTERBRUCH	CUXHAVEN	NDSA	507	2178
08 2 25 075	OSTERBURKEN, STADT	NECKAR-ODENWALD-KREIS	BAWU	4 630	6960
01 0 58 123	OSTERBY	RENSBURG-ECKERNFOERDE	SCHH	792	2331
01 0 59 151	OSTERBY	SCHLESWIG-FLENSBURG	SCHH	292	2267
03 4 59 029	OSTERCAPPELN	OSNABRUECK	NDSA	7 953	4514
03 3 57 036	OSTEREI STEDT	ROTENBURG (WUEMME)	NDSA	884	2730
03 3 58 501	OSTERHEIDE, GEMFR. BEZIRK	SOLTAU-FALLINGBOSTEL	NDSA	987	3032
01 0 54 100	OSTERHEVER	NORDFRIESLAND	SCHH	273	2251
09 2 71 141	OSTERHOFEN, STADT	DEGGENDORF	BAY	9 963	8353
03 3 56 007	OSTERHOLZ-SCHARMBECK, STADT	OSTERHOLZ	NDSA	23 921	2860
01 0 56 038	OSTERHORN	PINNEBERG	SCHH	262	2205
03 1 56 011	OSTERODE AM HARZ, STADT	OSTERODE AM HARZ	NDSA	26 990	3360
01 0 51 086	OSTERRADE	DITHMARSCHEN	SCHH	490	2243
01 0 58 124	OSTERROENFELD	RENSBURG-ECKERNFOERDE	SCHH	3 311	2370
07 1 41 108	OSTERSPAI	RHEIN-LAHN-KREIS	RHPF	1 253	5421
01 0 58 125	OSTERSTEDT	RENSBURG-ECKERNFOERDE	SCHH	485	2211
03 4 56 017	OSTERWALD	GRAFSCHAFT BENTHEIM	NDSA	1 168	4458

SCHLUESSEL- NUMMER	GEMEINDE	KREIS	LAND	BEVOEL- KERUNG	POST- LEIT- ZAHL
09 7 77 157	OSTERZELL	OSTALLGAEU	BAY	623	8951
08 1 16 080	OSTFILDERN, STADT	ESSLINGEN	BAWU	28 384	7302
09 6 73 153	OSTHEIM V. D. RHOEN, STADT	RHOEN-GRABFELD	BAY	3 524	8745
07 3 31 055	OSTHOFEN, STADT	ALZEY-WORMS	RHPF	6 546	6522
08 4 37 086	OSTRACH	SIGMARINGEN	BAWU	5 091	7965
03 4 57 017	OSTRHAUDERFEHN	LEER	NDSA	8 089	2958
01 0 51 087	OSTROHE	DITHMARSCHEN	SCHH	876	2240
01 0 62 053	OSTSTEINBEK	STORMARN	SCHH	8 330	2000
08 1 17 037	OTTENBACH	GOEPPINGEN	BAWU	2 103	7321
01 0 61 083	OTTENBUETTEL	STEINBURG	SCHH	566	2211
01 0 58 126	OTTENDORF	RENSBURG-ECKERNFOERDE	SCHH	908	2300
08 3 17 102	OTTENHOEFEN IM SCHWARZWALD	ORTENAUKREIS	BAWU	3 132	7593
09 1 77 134	OTTENHOFEN	ERDING	BAY	1 179	8015
09 5 74 146	OTTENSOOS	NUERNBERGER LAND	BAY	1 643	8561
03 2 55 031	OTTENSTEIN, FLECKEN	HOLZMINDEN	NDSA	1 262	3251
03 3 53 027	OTTER	HARBURG	NDSA	1 070	2111
07 3 35 034	OTTERBACH	KAISERSLAUTERN	RHPF	3 139	6756
07 3 35 035	OTTERBERG, STADT	KAISERSLAUTERN	RHPF	4 225	6754
09 1 82 127	OTTERFING	MIESBACH	BAY	3 234	8156
03 3 52 046	OTTERNDORF, STADT	CUXHAVEN	NDSA	6 345	2178
03 3 61 008	OTTERSBERG, FLECKEN	VERDEN	NDSA	9 809	2802
07 3 33 058	OTTERSHEIM	DONNERSBERGKREIS	RHPF	320	6719
07 3 34 023	OTTERSHEIM BEI LANDAU	GERMERSHEIM	RHPF	1 517	6741
07 3 38 021	OTTERSTADT	LUDWIGSHAFEN	RHPF	3 113	6701
08 2 16 041	OTTERSWEIER	RASTATT	BAWU	5 675	7583
09 7 79 198	OTTING	DONAU-RIES	BAY	686	8851
09 7 78 186	OTTOBEUREN, MARKT	UNTERALLGAEU	BAY	7 263	8942
09 1 84 136	OTTOBRUNN	MUENCHEN	BAY	20 743	8012
06 6 34 020	OTTRAU	SCHWALM-EDER-KREIS	HESS	2 367	3579
10 0 43 115	OTTWEILER, STADT	NEUNKIRCHEN	SAAR	16 031	6682
06 4 32 017	OTZBERG	DARMSTADT-DIEBURG	HESS	5 769	6111
09 2 71 143	OTZING	DEGGENDORF	BAY	1 498	8351
07 1 33 077	OTZWEILER	BAD KREUZNACH	RHPF	241	6571
03 4 61 008	OVELGOENNE	WESERMARSCH	NDSA	5 060	2882
05 3 78 024	OVERATH	RHEINISCH-BERGISCHER KREIS	NW	23 169	5063
08 1 16 054	OWEN, STADT	ESSLINGEN	BAWU	2 969	7311
08 4 35 047	OWINGEN	BODENSEEKREIS	BAWU	3 096	7776
01 0 58 127	OWSCHLAG	RENSBURG-ECKERNFOERDE	SCHH	2 807	2372
09 7 80 128	OY-MITTELBERG	OBERALLGAEU	BAY	3 541	8967
03 3 61 009	OYTEN	VERDEN	NDSA	12 420	2806

P

01 0 58 128	PADENSTEDT	RENSBURG-ECKERNFOERDE	SCHH	785	2351
05 7 74 032	PADERBORN, STADT	PADERBORN	NW	110 296	4790
03 3 52 047	PADINGBUETTEL	CUXHAVEN	NDSA	575	2853
09 1 90 138	PAEHL	WEILHEIM-SCHONGAU	BAY	1 716	8121
01 0 51 088	PAHLEN	DITHMARSCHEN	SCHH	973	2241
09 2 73 159	PAINTEN, MARKT	KELHEIM	BAY	1 829	8421
09 1 89 134	PALLING	TRAUNSTEIN	BAY	2 920	8221

SCHLUESSEL- NUMMER	GEMEINDE	KREIS	LAND	BEVÖL- KERUNG	POST- LEIT- ZAHL
07 2 35 104	PALZEM	TRIER-SAARBURG	RHPF	1 207	5510
01 0 57 055	PANKER	PLOEN	SCHH	1 237	2322
01 0 53 097	PANTEN	HERZOGTUM LAUENBURG	SCHH	510	2412
07 2 31 104	PANTENBURG	BERNKASTEL-WITTLICH	RHPF	267	5562
07 1 35 070	PANZWEILER	COCHEM-ZELL	RHPF	140	5588
03 4 54 041	PAPENBURG, STADT	EMSLAND	NDSA	28 652	2990
09 5 77 158	PAPPENHEIM, STADT	WEISSENBURG-GUNZENHAUSEN	BAY	4 097	8834
09 3 74 144	PARKSTEIN, MARKT	NEUSTADT A. D. WALDNAAB	BAY	1 728	8481
09 2 78 170	PARKSTETTEN	STRAUBING-BOGEN	BAY	2 189	8441
03 1 51 021	PARSAU	GIFHORN	NDSA	1 479	3181
09 3 73 151	PARSBERG, STADT	NEUMARKT I. D. OPF.	BAY	5 657	8433
07 3 31 056	PARTENHEIM	ALZEY-WORMS	RHPF	1 024	6501
09 6 77 170	PARTENSTEIN	MAIN-SPESSART	BAY	2 568	8775
07 2 35 105	PASCHEL	TRIER-SAARBURG	RHPF	191	5504
01 0 57 056	PASSADE	PLOEN	SCHH	206	2316
09 2 62 000	PASSAU, STADT	KREISFREIE STADT	BAY	52 733	8390
09 1 77 135	PASTETTEN	ERDING	BAY	1 756	8011
07 1 41 109	PATERSBERG	RHEIN-LAHN-KREIS	RHPF	483	5421
09 2 76 134	PATERSDORF	REGEN	BAY	1 656	8371
03 2 53 012	PATTENSEN, STADT	HANNOVER	NDSA	13 035	3017
09 1 78 150	PAUNZHAUSEN	FREISING	BAY	929	8069
09 3 77 145	PECHBRUNN	TIRSCHENREUTH	BAY	1 629	8591
07 2 32 103	PEFFINGEN	BITBURG-PRUEM	RHPF	193	5521
03 2 55 032	PEGESTORF	HOLZMINDEN	NDSA	553	3452
09 4 72 175	PEGNITZ, STADT	BAYREUTH	BAY	13 231	8570
03 1 57 006	PEINE, STADT	PEINE	NDSA	45 576	3150
01 0 61 064	PEISSEN	STEINBURG	SCHH	265	2214
09 1 90 139	PEISSENBERG, MARKT	WEILHEIM-SCHONGAU	BAY	10 735	8123
09 1 90 140	PEITING, MARKT	WEILHEIM-SCHONGAU	BAY	11 162	8922
07 2 35 106	PELLINGEN	TRIER-SAARBURG	RHPF	925	5501
01 0 54 103	PELLWORM	NORDFRIESLAND	SCHH	1 156	2251
07 2 33 056	PELM	DAUN	RHPF	892	5531
09 3 72 146	PEMFING	CHAM	BAY	2 001	8491
03 2 56 023	PENNIGSEHL	NIENBURG (WESER)	NDSA	1 234	3071
09 3 75 180	PENTLING	REGENSBURG	BAY	5 325	8401
09 1 90 141	PENZBERG, STADT	WEILHEIM-SCHONGAU	BAY	13 239	8122
09 1 81 132	PENZING	LANDSBERG A. LECH	BAY	3 210	8916
09 1 71 126	PERACH	ALTOETTING	BAY	1 064	8261
09 2 78 171	PERASDORF	STRAUBING-BOGEN	BAY	516	8441
09 2 78 172	PERKAM	STRAUBING-BOGEN	BAY	1 110	8441
10 0 42 115	PERL	MERZIG-WADERN	SAAR	6 116	6643
09 2 72 138	PERLESREUT, MARKT	FREYUNG-GRAFENAU	BAY	2 661	8391
07 1 40 116	PERSCHIED	RHEIN-HUNS RUECK-KREIS	RHPF	333	6532
09 5 71 190	PETERSAURACH	ANSBACH	BAY	4 037	8815
06 6 31 020	PETERSBERG	FULDA	HESS	13 019	6415
07 3 40 037	PETERSBERG	PIRMASENS	RHPF	814	6781
09 7 71 155	PETERSDORF	AICHACH-FRIEDBERG	BAY	1 629	8891
05 7 70 028	PETERSHAGEN, STADT	MINDEN-LUEBBECKE	NW	23 317	4953
09 1 74 136	PETERSHAUSEN	DACHAU	BAY	4 444	8067

SCHLUESSEL- NUMMER	GEMEINDE	KREIS	LAND	BEVOEL- KERUNG	POST- LEIT- ZAHL
07 1 32 089	PETERSLAHR	ALTENKIRCHEN (WESTERWALD)	RHPF	256	5231
07 1 35 071	PETERSWALD-LOEFFELSCHEID	COCHEM-ZELL	RHPF	460	5581
09 3 75 181	PETTENDORF	REGENSBURG	BAY	2 663	8411
09 1 89 135	PETTING	TRAUNSTEIN	BAY	1 876	8221
09 4 71 169	PETTSTADT	BAMBERG	BAY	1 452	8602
07 1 33 078	PFAFFEN-SCHWABENHEIM	BAD KREUZNACH	RHPF	946	6551
09 7 78 187	PFAFFENHAUSEN, MARKT	UNTERALLGAEU	BAY	1 997	8949
08 1 25 081	PFAFFENHOFEN	HEILBRONN	BAWU	1 978	7129
09 1 74 137	PFAFFENHOFEN A. D. GLONN	DACHAU	BAY	1 475	8063
09 1 86 143	PFAFFENHOFEN A. D. ILM, STADT	PFAFFENHOFEN A. D. ILM	BAY	17 585	8068
09 7 75 143	PFAFFENHOFEN A. D. ROTH, MARKT	NEU-ULM	BAY	5 838	7914
08 3 15 089	PFAFFENWEILER	BREISGAU-HOCHSCHWARZWALD	BAWU	2 531	7801
09 1 87 159	PFAFFING	ROSENHEIM	BAY	4 163	8098
09 3 75 182	PFAKOFEN	REGENSBURG	BAY	1 061	8401
07 1 40 117	PFALZFELD	RHEIN-HUNS RUECK-KREIS	RHPF	652	5449
08 2 37 054	PFALZGRAFENWEILER	FREUDENSTADT	BAWU	5 347	7293
09 2 77 138	PFARRKIRCHEN, STADT	ROTTAL-INN	BAY	10 044	8340
09 6 74 184	PFARRWEISACH	HASSBERGE	BAY	1 536	8601
09 3 75 183	PFATTER	REGENSBURG	BAY	2 422	8401
08 1 26 069	PFEDELBACH	HOHENLOHEKREIS	BAWU	6 773	7114
07 3 36 077	PFEFFELBACH	KUSEL	RHPF	984	6799
09 2 74 172	PFEFFENHAUSEN, MARKT	LANDSHUT	BAY	4 114	8308
08 2 15 101	PFINTZAL	KARLSRUHE	BAWU	14 913	7507
09 1 76 153	PFOERRING, MARKT	EICHSTAETT	BAY	3 065	8071
09 5 77 159	PFOFELD	WEISSENBURG-GUNZENHAUSEN	BAY	1 174	8821
09 7 77 158	PFORZEN	OSTALLGAEU	BAY	1 660	8951
08 2 31 000	PFORZHEIM, STADT	STADTKREIS	BAWU	104 452	7530
09 3 76 153	PFREIMD, STADT	SCHWANDORF	BAY	4 819	8473
08 4 15 058	PFRONSTETTEN	REUTLINGEN	BAWU	1 332	7426
09 7 77 159	PFRONTEN	OSTALLGAEU	BAY	6 992	8962
08 4 37 088	PFULLENDORF, STADT	SIGMARINGEN	BAWU	10 236	7798
08 4 15 059	PFULLINGEN, STADT	REUTLINGEN	BAWU	15 946	7417
06 4 32 018	PFUNGSTADT, STADT	DARMSTADT-DIEBURG	HESS	23 437	6102
08 2 15 066	PHILIPPSBURG, STADT	KARLSRUHE	BAWU	10 620	7522
07 2 32 104	PHILIPPSHEIM	BITBURG-PRUEM	RHPF	97	5522
09 2 72 139	PHILIPPSREUT	FREYUNG-GRAFENAU	BAY	732	8391
06 6 32 016	PHILIPPSTHAL (WERRA)	HERSFELD-ROTENBURG	HESS	4 885	6433
07 2 32 105	PICKLIESSEM	BITBURG-PRUEM	RHPF	320	5521
09 1 72 128	PIDING	BERCHTESGADENER LAND	BAY	4 056	8235
09 3 75 184	PIELENHOFEN	REGENSBURG	BAY	1 016	8411
07 2 31 105	PIESPORT	BERNKASTEL-WITTLICH	RHPF	2 120	5555
07 1 37 087	PILLIG	MAYEN-KOBLENZ	RHPF	472	5441
09 3 73 153	PILSACH	NEUMARKT I. D. OPF.	BAY	2 008	8431
09 2 79 132	PILSTING, MARKT	DINGOLFING-LANDAU	BAY	5 487	8385
01 0 56 039	PINNEBERG, STADT	PINNEBERG	SCHH	35 615	2080
07 2 32 291	PINTESFELD	BITBURG-PRUEM	RHPF	41	5523
09 4 74 158	PINZBERG	FORCHHEIM	BAY	1 653	8551
09 3 74 146	PIRK	NEUSTADT A. D. WALDNAAB	BAY	1 601	8481
07 3 17 000	PIRMASENS, STADT	KREISFREIE STADT	RHPF	46 077	6780

SCHLUESSEL- NUMMER	GEMEINDE	KREIS	LAND	BEVOEL- KERUNG	POST- LEIT- ZAHL
07 2 32 292	PITTENBACH	BITBURG-PRUEM	RHPF	103	5540
09 1 89 137	PITTENHART	TRAUNSTEIN	BAY	1 278	8201
07 1 37 088	PLAIDT	MAYEN-KOBLENZ	RHPF	5 173	5472
09 1 84 138	PLANEGG	MUENCHEN	BAY	11 416	8033
09 4 72 176	PLANKENFELS	BAYREUTH	BAY	749	8581
08 2 26 063	PLANKSTADT	RHEIN-NECKAR-KREIS	BAWU	8 718	6831
07 2 32 106	PLASCHEID	BITBURG-PRUEM	RHPF	84	5529
07 2 31 107	PLATTEN	BERNKASTEL-WITTLICH	RHPF	734	5561
09 2 71 146	PLATTLING, STADT	DEGGENDORF	BAY	10 259	8350
09 4 72 177	PLECH, MARKT	BAYREUTH	BAY	1 244	8571
07 1 32 090	PLECKHAUSEN	ALTENKIRCHEN (WESTERWALD)	RHPF	602	5453
08 1 18 063	PLEIDELSHEIM	LUDWIGSBURG	BAWU	4 296	7127
07 2 31 108	PLEIN	BERNKASTEL-WITTLICH	RHPF	610	5561
09 5 77 161	PLEINFELD, MARKT	WEISSENBURG-GUNZENHAUSEN	BAY	6 039	8835
09 1 71 127	PLEISKIRCHEN	ALTOETTING	BAY	2 052	8261
07 3 37 062	PLEISWEILER-OBERHOFEN	SUEDLICHE WEINSTRASSE	RHPF	725	6749
07 1 33 080	PLEITERSHEIM	BAD KREUZNACH	RHPF	198	6555
07 1 40 118	PLEIZENHAUSEN	RHEIN-HUNS RUECK-KREIS	RHPF	192	6540
09 7 78 188	PLESS	UNTERALLGAEU	BAY	698	8941
05 9 62 052	PLETTENBERG, STADT	MAERKISCHER KREIS	NW	27 568	5970
09 3 74 147	PLEYSTEIN, STADT	NEUSTADT A. D. WALDNAAB	BAY	2 500	8481
09 1 75 133	PLIENING	EBERSBERG	BAY	3 354	8011
08 4 15 060	PLIEZHAUSEN	REUTLINGEN	BAWU	7 165	7401
08 1 16 056	PLOCHINGEN, STADT	ESSLINGEN	BAWU	12 216	7310
01 0 57 057	PLOEN, STADT	PLOEN	SCHH	11 526	2320
09 3 77 146	PLOESSBERG, MARKT	TIRSCHENREUTH	BAY	3 053	8591
08 1 19 055	PLUEDERHAUSEN	REMS-MUHR-KREIS	BAWU	8 513	7067
07 2 32 293	PLUETSCHIED	BITBURG-PRUEM	RHPF	329	5541
07 2 35 107	PLUWIG	TRIER-SAARBURG	RHPF	1 154	5501
09 2 75 141	POCKING, STADT	PASSAU	BAY	10 868	8398
09 1 88 137	POECKING	STARNBERG	BAY	5 566	8134
07 2 35 108	POELICH	TRIER-SAARBURG	RHPF	283	5559
01 0 62 056	POELITZ	STORMARN	SCHH	1 004	2061
09 1 86 144	POERNBACH	PFaffenhofen A. D. ILM	BAY	1 468	8069
01 0 61 085	POESCHENDORF	STEINBURG	SCHH	206	2216
09 3 72 147	POESING	CHAM	BAY	897	8491
09 7 71 156	POETTMS, MARKT	AICHACH-FRIEDBERG	BAY	5 324	8897
01 0 53 098	POGEEZ	HERZOGTUM LAUENBURG	SCHH	360	2419
01 0 53 099	POGGENSEE	HERZOGTUM LAUENBURG	SCHH	267	2412
07 1 41 111	POHL	RHEIN-LAHN-KREIS	RHPF	272	5429
03 2 57 029	POHLE	SCHAUMBURG	NDSA	834	3255
06 5 31 014	POHLHEIM, STADT	GIESSEN	HESS	14 463	6301
01 0 57 058	POHNSDORF	PLOEN	SCHH	402	2308
09 1 75 135	POING	EBERSBERG	BAY	6 359	8011
07 1 37 089	POLCH	MAYEN-KOBLENZ	RHPF	3 713	5444
03 2 55 033	POLLE, FLECKEN	HOLZMINDEN	NDSA	1 310	3453
09 1 76 155	POLLENFELD	EICHSTAETT	BAY	2 315	8079
03 2 57 030	POLLHAGEN	SCHAUMBURG	NDSA	1 259	3061
09 1 83 136	POLLING	MUEHLDORF A. INN	BAY	2 892	8261

SCHLUESSEL- NUMMER	GEMEINDE	KREIS	LAND	BEVOEL- KERUNG	POST- LEIT- ZAHL
09 1 90 142	POLLING	WEILHEIM-SCHONGAU	BAY	2 586	8128
09 5 77 162	POLSINGEN	WEISSENBURG-GUNZENHAUSEN	BAY	1 825	8831
09 5 74 147	POMMELBRUNN	NUERNBERGER LAND	BAY	4 864	8561
01 0 59 152	POMMERBY	SCHLESWIG-FLENSBURG	SCHH	238	2342
07 1 35 072	POMMERN	COCHEM-ZELL	RHPF	559	5593
09 4 71 172	POMMERSFELDEN	BAMBERG	BAY	2 226	8602
07 1 31 065	POMSTER	AHRWEILER	RHPF	189	5489
01 0 54 104	POPPENBUELL	NORDFRIESLAND	SCHH	283	2251
09 6 78 168	POPPENHAUSEN	SCHWEINFURT	BAY	3 542	8721
06 6 31 021	POPPENHAUSEN (WASSERKUPPE)	FULDA	HESS	2 422	6416
09 3 71 144	POPPENRICHT	AMBERG-SULZBACH	BAY	2 931	8451
05 7 70 032	PORTA WESTFALICA, STADT	MINDEN-LUEBBECKE	NW	33 200	4952
09 2 74 174	POSTAU	LANDSHUT	BAY	1 294	8301
09 3 73 155	POSTBAUER-HENG	NEUMARKT I. D. OPF.	BAY	5 663	8439
01 0 57 059	POSTFELD	PLOEN	SCHH	424	2308
09 2 77 139	POSTMUENSTER	ROTTAL-INN	BAY	2 275	8341
09 4 72 179	POTTENSTEIN, STADT	BAYREUTH	BAY	4 862	8573
07 1 43 284	POTTUM	WESTERWALDKREIS	RHPF	969	5439
09 4 74 160	POXDORF	FORCHHEIM	BAY	1 394	8521
01 0 61 086	POYENBERG	STEINBURG	SCHH	306	2211
07 1 32 091	PRACHT	ALTENKIRCHEN (WESTERWALD)	RHPF	1 306	5249
09 2 76 135	PRACKENBACH	REGEN	BAY	2 328	8371
01 0 57 060	PRASDORF	PLOEN	SCHH	352	2316
07 1 41 112	PRATH	RHEIN-LAHN-KREIS	RHPF	277	5422
09 4 72 180	PREBITZ	BAYREUTH	BAY	1 010	8587
01 0 57 062	PREETZ, STADT	PLOEN	SCHH	14 737	2308
07 2 32 294	PREISCHEID	BITBURG-PRUEM	RHPF	172	5529
07 2 32 107	PREIST	BITBURG-PRUEM	RHPF	633	5521
09 1 90 143	PREM	WEILHEIM-SCHONGAU	BAY	772	8921
09 3 74 149	PRESSATH, STADT	NEUSTADT A. D. WALDNAAB	BAY	4 453	8487
09 4 77 148	PRESSECK, MARKT	KULMBACH	BAY	2 320	8657
09 4 76 164	PRESSIG, MARKT	KRONACH	BAY	4 352	8644
09 4 74 161	PRETZFELD, MARKT	FORCHHEIM	BAY	2 154	8551
05 7 70 036	PREUSSISCH OLDENDORF, STADT	MINDEN-LUEBBECKE	NW	9 924	4994
03 3 54 020	PREZELLE	LUECHOW-DANNENBERG	NDSA	1 524	3131
09 6 75 158	PRICHSENSTADT, STADT	KITZINGEN	BAY	2 785	8718
09 1 87 162	PRIEN A. CHIEMSEE, MARKT	ROSENHEIM	BAY	9 625	8210
09 4 71 173	PRIESENDORF	BAMBERG	BAY	1 237	8602
01 0 58 129	PRINZENMOOR	RENSBURG-ECKERNFOERDE	SCHH	156	2371
03 4 58 012	PRINZHOEFTE	OLDENBURG (OLDENBURG)	NDSA	793	2833
01 0 56 040	PRISDORF	PINNEBERG	SCHH	1 689	2081
09 1 81 134	PRITTRICHING	LANDSBERG A. LECH	BAY	1 829	8911
01 0 57 063	PROBSTEIERHAGEN	PLOEN	SCHH	1 773	2316
07 2 32 295	PRONSFELD	BITBURG-PRUEM	RHPF	875	5541
01 0 60 067	PRONSTORF	SEGEBERG	SCHH	1 221	2361
09 6 79 174	PROSSELSHEIM	WUERZBURG	BAY	965	8702
07 2 32 296	PRUEM, STADT	BITBURG-PRUEM	RHPF	4 939	5540
07 2 32 108	PRUEMZURLAY	BITBURG-PRUEM	RHPF	364	5521
09 1 87 163	PRUTTING	ROSENHEIM	BAY	1 850	8201

SCHLUESSEL- NUMMER	GEMEINDE	KREIS	LAND	BEVOEL- KERUNG	POST- LEIT- ZAHL
09 1 79 145	PUCHHEIM	FUERSTENFELDBRUCK	BAY	19 294	8039
07 1 38 057	PUDERBACH	NEUWIED	RHPF	1 880	5419
09 3 74 150	PUECHERSREUTH	NEUSTADT A. D. WALDNAAB	BAY	1 370	8481
07 1 35 073	PUENDERICH	COCHEM-ZELL	RHPF	816	5587
09 1 81 141	PUERGEN	LANDSBERG A. LECH	BAY	2 143	8911
10 0 41 515	PUETTlingen, STADT	STADTVERBAND SAARBRUECKEN	SAAR	20 003	6625
05 3 62 036	PULHEIM, STADT	ERFTKREIS	NW	47 673	5024
09 1 84 139	PULLACH I. ISARTAL	MJENCHEN	BAY	7 934	8023
09 3 77 148	PULLENREUTH	TIRSCHENREUTH	BAY	1 977	8591
01 0 61 087	PULS	STEINBURG	SCHH	428	2216
09 5 73 124	PUSCHENDORF	FUERTH	BAY	1 630	8501
09 1 84 140	PUTZBRUNN	MJENCHEN	BAY	4 963	8011
09 3 73 156	PYRBAUM, MARKT	NEUMARKT I. D. OPF.	BAY	4 341	8501
Q					
03 4 59 030	QUAKENBRUECK, STADT	OSNABRUECK	NDSA	9 584	4570
01 0 58 130	QUARNBEK	RENSBURG-ECKERNFOERDE	SCHH	1 599	2300
01 0 61 088	QUARNSTEDT	STEINBURG	SCHH	366	2218
07 3 35 037	QUEIDERSBACH	KAISERSLAUTERN	RHPF	2 406	6791
03 4 56 018	QUENDORF	GRAFSCHAFT BENTHEIM	NDSA	562	4443
03 1 54 016	QUERENHORST	HELMSTEDT	NDSA	487	3332
01 0 59 153	QUERN	SCHLESWIG-FLENSBURG	SCHH	1 339	2391
03 2 51 029	QUERNHEIM	DIEPHOLZ	NDSA	396	2844
01 0 51 089	QUICKBORN	DITHMARSCHEN	SCHH	174	2224
01 0 56 041	QUICKBORN, STADT	PINNEBERG	SCHH	18 153	2085
07 1 31 066	QUIDDELBACH	AHRWEILER	RHPF	272	5488
10 0 41 516	QUIERSCHIED	STADTVERBAND SAARBRUECKEN	SAAR	15 684	6607
07 1 43 061	QUIRNBACH	WESTERWALDKREIS	RHPF	344	5418
07 3 36 501	QUIRNBACH/ PFALZ	KUSEL	RHPF	552	6799
07 3 32 042	QUIRNHEIM	BAD DUERKHEIM	RHPF	587	6719
R					
01 0 56 042	RAA-BESENBEK	PINNEBERG	SCHH	408	2200
01 0 59 154	RABEL	SCHLESWIG-FLENSBURG	SCHH	503	2341
06 5 31 015	RABENAU	GIESSEN	HESS	5 006	6301
01 0 59 155	RABENHOLZ	SCHLESWIG-FLENSBURG	SCHH	297	2342
01 0 59 068	RABENKIRCHEN-FAULUECK	SCHLESWIG-FLENSBURG	SCHH	685	2341
07 1 32 092	RACKSEN	ALTENKIRCHEN (WESTERWALD)	RHPF	119	5231
03 3 55 028	RADBRUCH	LUENEBURG	NDSA	1 416	2091
03 2 56 024	RADDESTORF	NIENBURG (WESER)	NDSA	2 056	3079
01 0 61 089	RADE	STEINBURG	SCHH	94	2211
01 0 58 131	RADE B. HOHENWESTEDT	RENSBURG-ECKERNFOERDE	SCHH	75	2354
01 0 58 132	RADE B. RENDSBURG	RENSBURG-ECKERNFOERDE	SCHH	270	2373
05 3 74 036	RADEVORMWALD, STADT	OBERBERGISCHER KREIS	NW	22 858	5608
08 3 35 063	RADOLFZELL AM BODENSEE, STADT	KONSTANZ	BAWU	25 016	7760
03 1 54 017	RAEBKE	HELMSTEDT	NDSA	636	3331
05 5 54 040	RAESFELD	BORKEN	NW	8 551	4285
03 3 60 016	RAETZLINGEN	UELZEN	NDSA	454	3111
05 7 70 040	RAHDEN, STADT	MINDEN-LUEBBECKE	NW	12 998	4993

SCHLUESSEL- NUMMER	GEMEINDE	KREIS	LAND	BEVOEL- KERUNG	POST- LEIT- ZAHL
08 3 36 067	RAICH	LOERRACH	BAWU	236	7861
09 2 78 177	RAIN	STRAUBING-BOGEN	BAY	1 615	8441
09 7 79 201	RAIN, STADT	DONAU-RIES	BAY	6 722	8852
08 1 36 089	RAINAU	OSTALBKREIS	BAWU	2 576	7095
01 0 57 064	RAISDORF	PLOEN	SCHH	7 247	2313
09 1 90 144	RAISTING	WEILHEIM-SCHONGAU	BAY	1 553	8121
09 5 77 163	RAITENBUCH	WEISSENBURG-GUNZENHAUSEN	BAY	966	8837
07 2 35 111	RALINGEN	TRIER-SAARBURG	RHPF	1 776	5501
07 3 37 064	RAMBERG	SUEDLICHE WEINSTRASSE	RHPF	1 012	6741
09 1 87 164	RAMERBERG	ROSENHEIM	BAY	1 027	8091
01 0 51 090	RAMHUSEN	DITHMARSCHEN	SCHH	198	2226
07 3 36 079	RAMMELSBACH	KUSEL	RHPF	1 865	6799
08 4 25 097	RAMMINGEN	ALB-DONAU-KREIS	BAWU	1 038	7901
09 7 78 209	RAMMINGEN	UNTERALLGAEU	BAY	1 150	8939
09 1 72 129	RAMSAU B. BERCHTESGADEN	BERCHTESGADENER LAND	BAY	1 667	8243
07 3 33 060	RAMSEN	DONNERSBERGKREIS	RHPF	1 925	6719
01 0 54 105	RAMSTEDT	NORDFRIESLAND	SCHH	329	2251
07 3 35 038	RAMSTEIN-MIESENACH	KAISERSLAUTERN	RHPF	7 551	6792
09 6 72 142	RAMSTHAL	BAD KISSINGEN	BAY	1 085	8731
09 6 79 175	RANDERSACKER, MARKT	WUERZBURG	BAY	3 520	8701
08 4 17 051	RANGENDINGEN	ZOLLERNALBKREIS	BAWU	4 496	7456
09 6 72 143	RANNUNGEN	BAD KISSINGEN	BAY	1 099	8721
07 1 43 062	RANSBACH-BAUMBACH, STADT	WESTERWALDKREIS	RHPF	5 960	5412
07 3 37 065	RANSCHBACH	SUEDLICHE WEINSTRASSE	RHPF	560	6740
06 4 40 020	RANSTADT	WETTERAUKREIS	HESS	4 009	6479
07 3 33 061	RANSWEILER	DONNERSBERGKREIS	RHPF	301	6761
01 0 54 106	RANTRUM	NORDFRIESLAND	SCHH	1 251	2251
01 0 54 107	RANTUM (SYLT)	NORDFRIESLAND	SCHH	566	2280
01 0 57 065	RANTZAU	PLOEN	SCHH	254	2325
07 2 35 112	RASCHIED	TRIER-SAARBURG	RHPF	529	5509
06 6 31 022	RASDORF	FULDA	HESS	1 603	6419
08 2 16 043	RASTATT, STADT	RASTATT	BAWU	37 595	7550
03 4 54 042	RASTDORF	EMSLAND	NDSA	826	2991
03 4 51 005	RASTEDE	AMMERLAND	NDSA	17 941	2902
01 0 57 066	RASTORF	PLOEN	SCHH	751	2308
01 0 55 035	RATEKAU	OSTHOLSTEIN	SCHH	13 482	2401
01 0 57 067	RATHJENS DORF	PLOEN	SCHH	498	2320
07 3 33 201	RATHSKIRCHEN	DONNERSBERGKREIS	RHPF	210	6759
07 3 36 081	RATHSWEILER	KUSEL	RHPF	156	6799
05 1 58 028	RATINGEN, STADT	METTMANN	NW	89 161	4030
08 4 17 052	RATSHAUSEN	ZOLLERNALBKREIS	BAWU	648	7461
09 4 71 174	RATTELS DORF, MARKT	BAMBERG	BAY	3 938	8601
09 2 78 178	RATTENBERG	STRAUBING-BOGEN	BAY	1 665	8441
09 1 83 138	RATTENKIRCHEN	MUEHL DORF A. INN	BAY	747	8251
09 2 78 179	RATTISZELL	STRAUBING-BOGEN	BAY	1 281	8441
01 0 53 100	RATZEBURG, STADT	HERZOGTUM LAUENBURG	SCHH	12 670	2418
07 1 38 058	RATZERT	NEUWIED	RHPF	209	5231
07 1 38 059	RAUBACH	NEUWIED	RHPF	1 689	5419
09 1 87 165	RAUBLING	ROSENHEIM	BAY	8 949	8201

SCHLUESSEL- NUMMER	GEMEINDE	KREIS	LAND	BEVOEL- KERUNG	POST- LEIT- ZAHL
08 2 26 065	RAUENBERG, STADT	RHEIN-NECKAR-KREIS	BAWU	5 865	6914
09 6 74 187	RAUHENEBRACH	HASSBERGE	BAY	3 023	8602
07 1 33 081	RAUMBACH	BAD KREUZNACH	RHPF	467	6551
06 4 33 010	RAUNHEIM, STADT	GROSS-GERAU	HESS	10 944	6096
06 5 34 017	RAUSCHENBERG, STADT	MARBURG-BIEDENKOPF	HESS	4 241	3576
01 0 62 058	RAUSDORF	STORMARN	SCHH	193	2071
07 1 40 119	RAVENGIERSBURG	RHEIN-HUNSRUECK-KREIS	RHPF	496	6541
08 4 36 064	RAVENSBURG, STADT	RAVENSBURG	BAWU	43 245	7980
08 2 25 114	RAVENSTEIN, STADT	NECKAR-ODENWALD-KREIS	BAWU	2 546	6963
07 1 40 120	RAVERSBEUREN	RHEIN-HUNSRUECK-KREIS	RHPF	153	5585
07 1 40 121	RAYERSCHIED	RHEIN-HUNSRUECK-KREIS	RHPF	106	6540
07 1 31 068	RECH	AHRWEILER	RHPF	549	5481
08 1 17 038	RECHBERGHAUSEN	GOEPPINGEN	BAWU	5 012	7324
09 6 77 172	RECHTENBACH	MAIN-SPESSART	BAY	1 062	8771
08 4 25 098	RECHTENSTEIN	ALB-DONAU-KREIS	BAWU	340	7937
09 1 83 139	RECHTMERING	MUEHLDORF A. INN	BAY	1 282	8091
03 4 52 022	RECHTSUPWEG	AURICH	NDSA	1 797	2981
05 5 66 072	RECKE	STEINFURT	NW	9 507	4534
09 4 71 175	RECKENDORF	BAMBERG	BAY	1 587	8601
07 1 41 113	RECKENROTH	RHEIN-LAHN-KREIS	RHPF	237	5429
07 1 40 122	RECKERSHAUSEN	RHEIN-HUNSRUECK-KREIS	RHPF	311	6544
05 5 62 032	RECKLINGHAUSEN, STADT	RECKLINGHAUSEN	NW	117 585	4350
09 5 76 137	REDNITZHEMBACH	ROTH	BAY	5 416	8540
09 4 78 155	REDWITZ A. D. RODACH	LICHTENFELS	BAY	3 145	8627
05 1 54 044	REES, STADT	KLEVE	NW	17 859	4242
01 0 58 133	REESDORF	RENSBURG-ECKERNFOERDE	SCHH	111	2301
03 3 57 037	REESSUM	ROTENBURG (WJEMME)	NDSA	1 484	2724
09 2 76 138	REGEN, STADT	REGEN	BAY	11 073	8370
09 3 62 000	REGENSBURG, STADT	KREISFREIE STADT	BAY	123 821	8400
09 3 75 190	REGENSTAUF, MARKT	REGENSBURG	BAY	12 904	8413
03 3 53 028	REGESBOSTEL	HARBURG	NDSA	776	2151
09 4 75 161	REGNITZLOSOU	HOF	BAY	2 553	8671
09 4 75 162	REHAU, STADT	HOF	BAY	10 036	8673
07 1 33 082	REHBACH	BAD KREUZNACH	RHPF	37	6553
07 1 33 083	REHBORN	BAD KREUZNACH	RHPF	781	6551
03 2 56 025	REHBURG-LOCCUM, STADT	NIENBURG (WESER)	NDSA	9 450	3056
03 2 51 030	REHDEN	DIEPHOLZ	NDSA	1 377	2841
07 1 43 285	REHE	WESTERWALDKREIS	RHPF	736	5439
01 0 61 091	REHER	STEINBURG	SCHH	736	2211
01 0 62 059	REHHORST	STORMARN	SCHH	524	2401
09 7 71 158	REHLING	AICHACH-FRIEDBERG	BAY	1 944	8901
03 3 55 029	REHLINGEN	LUENEBURG	NDSA	581	2124
10 0 44 114	REHLINGEN	SAARLOUIS	SAAR	14 206	6639
01 0 51 092	REHM-FLENDE-BARGEN	DITHMARSCHEN	SCHH	598	2241
07 3 36 082	REHWEILER	KUSEL	RHPF	446	6799
07 1 40 123	REICH	RHEIN-HUNSRUECK-KREIS	RHPF	301	6541
08 2 26 066	REICHARTSHAUSEN	RHEIN-NECKAR-KREIS	BAWU	1 577	6921
06 4 37 013	REICHELSCHEIM (ODENWALD)	ODENWALDKREIS	HESS	7 659	6101
06 4 40 021	REICHELSCHEIM (WETTERAU), STADT	WETTERAUKREIS	HESS	5 900	6361

SCHLUESSEL- NUMMER	GEMEINDE	KREIS	LAND	BEVOEL- KERUNG	POST- LEIT- ZAHL
08 3 35 066	REICHENAU	KONSTANZ	BAWU	4 953	7752
07 1 34 068	REICHENBACH	BIRKENFELD	RHPF	622	6589
09 3 72 149	REICHENBACH	CHAM	BAY	1 181	8411
09 4 76 166	REICHENBACH	KRONACH	BAY	989	8641
08 3 27 040	REICHENBACH AM HEUBERG	TUTTLINGEN	BAWU	350	7209
08 1 16 058	REICHENBACH AN DER FILS	ESSLINGEN	BAWU	6 932	7313
07 3 35 501	REICHENBACH-STEEGEN	KAISERSLAUTERN	RHPF	1 344	6791
07 1 41 114	REICHENBERG	RHEIN-LAHN-KREIS	RHPF	222	5429
09 6 79 176	REICHENBERG, MARKT	WUERZBURG	BAY	3 785	8701
09 5 74 150	REICHENSCHWAND	NUERNBERGER LAND	BAY	2 006	8561
09 1 73 140	REICHERSBEUERN	BAD TOELZ-WOLFRATSHAUSEN	BAY	1 548	8175
09 1 86 146	REICHERTSHAUSEN	PFaffenHOFEN A. D. ILM	BAY	3 909	8069
09 1 83 140	REICHERTSHEIM	MUEHLDOEF A. INN	BAY	1 462	8251
09 1 86 147	REICHERTSHOFEN, MARKT	PFaffenHOFEN A. D. ILM	BAY	5 587	8077
09 1 81 135	REICHLING	LANDSBERG A. LECH	BAY	1 243	8911
05 3 74 040	REICHSHOF	OBERBERGISCHE KREIS	NW	15 937	5226
07 3 33 202	REICHSTHAL	DONNERSBERGKREIS	RHPF	120	6759
07 3 36 084	REICHWEILER	KUSEL	RHPF	547	6799
07 1 35 074	REIDENHAUSEN	COCHEM-ZELL	RHPF	130	5588
07 3 40 220	REIFENBERG	PIRMASENS	RHPF	802	6661
07 1 32 092	REIFERSCHIED	ALTENKIRCHEN (WESTERWALD)	RHPF	256	5232
07 2 32 257	REIFF	BITBURG-PRUEM	RHPF	52	5541
07 1 33 084	REIFFELBACH	BAD KREUZNACH	RHPF	239	6761
07 1 31 069	REIFFERSCHIED	AHRWEILER	RHPF	516	5489
07 2 31 110	REIL	BERNKASTEL-WITTLICH	RHPF	1 248	5586
08 2 26 068	REILINGEN	RHEIN-NECKAR-KREIS	BAWU	6 112	6838
07 2 33 233	REIMERATH	DAUN	RHPF	69	5489
09 7 79 203	REIMLINGEN	DONAU-RIES	BAY	1 048	8861
01 0 62 060	REINBEK, STADT	STORMARN	SCHH	25 315	2057
01 0 62 061	REINFELD (HOLSTEIN), STADT	STORMARN	SCHH	7 098	2067
06 6 33 022	REINHARDSHAGEN	KASSEL	HESS	4 437	3512
06 4 32 019	REINHEIM, STADT	DARMSTADT-DIEBURG	HESS	16 336	6107
01 0 51 093	REINSBUETTEL	DITHMARSCHEN	SCHH	372	2244
07 2 35 114	REINSFELD	TRIER-SAARBURG	RHPF	1 941	5509
03 3 55 030	REINSTORF	LUENEBURG	NDSA	1 133	2121
07 2 32 298	REIPELDINGEN	BITBURG-PRUEM	RHPF	93	5529
07 3 36 085	REIPOLTSKIRCHEN	KUSEL	RHPF	365	6759
09 2 79 134	REISBACH, MARKT	DINGOLFING-LANDAU	BAY	5 833	8386
09 1 71 129	REISCHACH	ALTOETTING	BAY	2 260	8261
06 5 31 016	REISKIRCHEN	GIessen	HESS	8 438	6301
09 1 89 139	REIT IM WINKL	TRAUNSTEIN	BAY	2 567	8216
07 1 41 115	REITZENHAIN	RHEIN-LAHN-KREIS	RHPF	320	5429
05 5 54 044	REKEN	BORKEN	NW	11 599	4421
01 0 56 043	RELLINGEN	PINNEBERG	SCHH	13 383	2084
07 3 36 086	RELSBERG	KUSEL	RHPF	183	6759
07 1 31 070	REMAGEN, STADT	AHRWEILER	RHPF	14 270	5480
08 2 36 071	REMCHINGEN	ENZKREIS	BAWU	9 536	7537
03 1 58 024	REMLINGEN	WOLFENBUETTEL	NDSA	1 649	3346
09 6 79 177	REMLINGEN, MARKT	WUERZBURG	BAY	1 385	8702

SCHLUESSEL- NUMMER	GEMEINDE	KREIS	LAND	BEVOEL- KERUNG	POST- LEIT- ZAHL
01 0 58 134	REMMELS	RENSBURG-ECKERNFOERDE	SCHH	387	2354
05 1 20 000	REMSCHIED, STADT	KREISFREIE STADT	NW	121 005	5630
08 1 18 081	REMSECK AM NECKAR	LUDWIGSBURG	BAWU	16 703	7148
08 1 19 090	REMSHALDEN	REMS-MURR-KREIS	BAWU	12 781	7064
08 3 17 110	RENCHEM, STADT	ORTENAU-KREIS	BAWU	6 072	7592
01 0 58 135	RENSBURG, STADT	RENSBURG-ECKERNFOERDE	SCHH	30 647	2370
01 0 57 068	RENSWUEHREN	PLOEN	SCHH	669	2351
07 1 38 061	RENGSDORF	NEUWIED	RHPF	2 036	5455
03 4 54 043	RENKENBERGE	EMSLAND	NDSA	538	4474
03 1 54 018	RENNAU	HELMSTEDT	NDSA	697	3332
07 1 43 286	RENNEROD, STADT	WESTERWALDKREIS	RHPF	3 426	5439
09 1 85 153	RENNERTSHOFEN, MARKT	NEUBURG-SCHROBENHAUSEN	BAY	3 996	8859
08 1 15 041	RENNINGEN, STADT	BOEBLINGEN	BAWU	13 420	7253
08 3 27 041	RENGUISHAUSEN	TUTTLINGEN	BAWU	602	7201
09 6 74 190	RENTWEINSORF, MARKT	HASSBERGE	BAY	1 349	8601
03 3 55 031	REPPENSTEDT	LUENEBURG	NDSA	4 919	2121
03 3 58 018	RETHEM (ALLER), STADT	SOLTAU-FALLINGBOSTEL	NDSA	2 273	2818
01 0 61 092	RETHWISCH	STEINBURG	SCHH	622	2219
01 0 62 062	RETHWISCH	STORMARN	SCHH	872	2061
09 3 72 150	RETTENBACH	CHAM	BAY	1 419	8411
09 7 74 174	RETTENBACH	GUENZBURG	BAY	1 319	8871
05 7 80 137	RETTENBERG	OBERALLGAEU	BAY	3 005	8977
07 2 33 234	RETTERRATH	DAUN	RHPF	283	5441
07 1 32 094	RETTENSEN	ALTENKIRCHEN (WESTERWALD)	RHPF	255	5231
07 1 41 116	RETTERSHAIN	RHEIN-LAHN-KREIS	RHPF	314	5429
07 1 41 117	RETTERT	RHEIN-LAHN-KREIS	RHPF	477	5429
09 6 77 175	RETZSTAAT	MAIN-SPESSART	BAY	1 455	8702
07 1 37 092	REUDELSTERZ	MAYEN-KOBLENZ	RHPF	350	5440
01 0 54 108	REUSSENKOEGE	NORDFRIESLAND	SCHH	342	2257
09 2 77 140	REUT	ROTTAL-INN	BAY	1 575	8342
08 3 16 036	REUTE	EMMENDINGEN	BAWU	2 487	7801
07 2 33 235	REUTH	DAUN	RHPF	227	5541
09 3 77 149	REUTH B. ERBENDORF	TIRSCHENREUTH	BAY	1 180	8481
08 4 15 061	REUTLINGEN, STADT	REUTLINGEN	BAWU	97 920	7410
03 3 57 038	RHADE	ROTENBURG (WUEMME)	NDSA	976	2730
03 4 57 018	RHAUDERFEHN	LEER	NDSA	13 802	2953
07 1 34 069	RHAUNEN	BIRKENFELD	RHPF	1 313	6572
05 7 54 026	RHEDA-WIEDENBRUECK, STADT	GUETERSLOH	NW	37 684	4840
03 4 54 044	RHEDE (EMS)	EMSLAND	NDSA	3 415	2994
05 5 54 048	RHEDE, STADT	BORKEN	NW	16 116	4292
03 2 54 027	RHEDEN	HILDESHEIM	NDSA	1 270	3211
08 3 17 153	RHEINAU, STADT	ORTENAU-KREIS	BAWU	9 581	7597
05 3 82 048	RHEINBACH, STADT	RHEIN-SIEG-KREIS	NW	22 233	5308
05 1 70 032	RHEINBERG, STADT	WESEL	NW	26 192	4134
07 1 40 125	RHEINBOELLEN	RHEIN-HUNS RUECK-KREIS	RHPF	2 915	6542
07 1 38 062	RHEINBREITBACH	NEUWIED	RHPF	4 119	5342
07 1 38 063	RHEINBROHL	NEUWIED	RHPF	3 829	5456
05 5 66 076	RHEINE, STADT	STEINFURT	NW	70 412	4440
08 3 36 069	RHEINFELDEN (BADEN), STADT	LOERRACH	BAWU	27 145	7888

SCHLUESSEL- NUMMER	GEMEINDE	KREIS	LAND	BEVOEL- KERUNG	POST- LEIT- ZAHL
08 3 16 053	RHEINHAUSEN	EMMENDINGEN	BAWU	3 108	7831
08 2 16 063	RHEINMUENSTER	RASTATT	BAWU	5 044	7587
08 2 15 108	RHEINSTETTEN	KARLSRUHE	BAWU	18 670	7512
07 3 34 024	RHEINZABERN	GERMERSHEIM	RHPF	3 813	6729
07 1 37 221	RHENS, STADT	MAYEN-KOBLENZ	RHPF	2 606	5401
05 1 54 048	RHEURDT	KLEVE	NW	5 623	4137
07 3 37 066	RHODT UNTER RIETBURG	SUEDLICHE WEINSTRASSE	RHPF	1 132	6741
03 1 52 019	RHUMSPRINGE	GOETTINGEN	NDSA	1 988	3429
03 1 51 022	RIBBESBUETTEL	GIFHORN	NDSA	1 544	3171
08 3 37 090	RICKENBACH	WALDSHUT	BAWU	3 551	7884
01 0 58 136	RICKERT	RENSBURG-ECKERNFOERDE	SCHH	890	2370
01 0 60 068	RICKLING	SEGEBERG	SCHH	3 789	2351
09 7 71 160	RIED	AICHACH-FRIEDBERG	BAY	2 404	8901
09 6 74 153	RIEDBACH	HASSBERGE	BAY	1 682	8729
03 3 61 010	RIEDE	VERDEN	NDSA	2 270	2819
07 3 40 221	RIEDELBERG	PIRMASENS	RHPF	419	6661
07 1 37 093	RIEDEN	MAYEN-KOBLENZ	RHPF	1 187	5441
09 7 77 164	RIEDEN	OSTALLGAEU	BAY	1 326	8951
09 7 77 163	RIEDEN AM FORGGENSEE	OSTALLGAEU	BAY	1 105	8959
09 3 71 146	RIEDEN, MARKT	AMBERG-SULZBACH	BAY	2 360	8451
09 6 72 145	RIEDENBERG	BAD KISSINGEN	BAY	1 214	8781
09 2 73 164	RIEDENBURG, STADT	KELHEIM	BAY	4 658	8422
09 6 79 179	RIEDENHEIM	WUERZBURG	BAY	744	8701
08 4 15 062	RIEDERICH	REUTLINGEN	BAWU	3 959	7434
09 1 87 167	RIEDERING	ROSENHEIM	BAY	4 360	8201
08 4 36 067	RIEDHAUSEN	RAVENSBURG	BAWU	370	7961
08 4 26 097	RIEDLINGEN, STADT	BIBERACH	BAWU	8 414	7940
06 4 33 011	RIEOSTADT	GROSS-GERAU	HESS	17 822	6086
08 3 16 037	RIEGEL	EMMENDINGEN	BAWU	2 774	7839
10 0 41 517	RIEGELSBURG	STADTVERBAND SAARBRUECKEN	SAAR	14 067	6601
07 1 40 126	RIEGENROTH	RHEIN-HUNS RUECK-KREIS	RHPF	148	6540
09 1 80 128	RIEGSEE	GARMISCH-PARTENKIRCHEN	BAY	1 226	8110
09 3 75 191	RIEKOFEN	REGENSBURG	BAY	763	8406
06 3 35 100	RIELASINGEN-WORBLINGEN	KONSTANZ	BAWU	9 788	7703
09 6 77 177	RIENECK, STADT	MAIN-SPESSART	BAY	2 060	8786
01 0 55 036	RIEPSDORF	OSTHOLSTEIN	SCHH	996	2432
08 1 36 087	RIESBUERG	OSTALBKREIS	BAWU	1 978	7081
07 3 40 222	RIESCHWEILER-MUEHLBACH	PIRMASENS	RHPF	2 126	6661
01 0 58 137	RIESEBY	RENSBURG-ECKERNFOERDE	SCHH	1 962	2332
03 4 59 031	RIESTE	OSNABRUECK	NDSA	2 085	4555
07 1 40 127	RIESWEILER	RHEIN-HUNS RUECK-KREIS	RHPF	675	6541
05 7 54 032	RIETBERG, STADT	GUETERSLOH	NW	23 479	4835
08 3 27 056	RIETHEIM-WEILHEIM	TUTTLINGEN	BAWU	2 238	7207
06 4 31 019	RIMBACH	BERGSTRASSE	HESS	8 195	6149
09 3 72 151	RIMBACH	CHAM	BAY	1 823	8491
09 2 77 141	RIMBACH	ROTTAL-INN	BAY	859	8331
09 6 79 180	RIMPAR, MARKT	WUERZBURG	BAY	6 938	8709
07 1 34 070	RIMSBERG	BIRKENFELD	RHPF	117	6588
09 1 87 168	RIMSTING	ROSENHEIM	BAY	2 882	8219

SCHLUESSEL- NUMMER	GEMEINDE	KREIS	LAND	BEVOEL- KERUNG	POST- LEIT- ZAHL
09 2 76 139	RINCHNACH	REGEN	BAY	2 895	8371
03 4 56 019	RINGE	GRAFSCHAFT BENTHEIM	NDSA	1 869	4459
09 2 72 140	RINGELAI	FREYUNG-GRAFENAU	BAY	1 724	8391
06 6 36 010	RINGGAU	WERRA-MEISSNER-KREIS	HESS	3 611	3448
01 0 59 157	RINGSBERG	SCHLESWIG-FLENSBURG	SCHH	429	2391
08 3 17 113	RINGSHEIM	ORTENAU-KREIS	BAWU	1 944	7636
03 3 52 048	RINGSTEDT	CUXHAVEN	NDSA	793	2852
07 3 37 067	RINNTHAL	SUEDLICHE WEINSTRASSE	RHPF	553	6741
03 2 57 031	RINTELN, STADT	SCHAUMBURG	NDSA	25 377	3260
07 1 34 071	RINZENBERG	BIRKENFELD	RHPF	266	6589
07 2 35 115	RIOL	TRIER-SAARBURG	RHPF	913	5559
01 0 54 109	RISUM-LINDHOLM	NORDFRIESLAND	SCHH	2 989	2263
03 3 56 008	RITTERHUDE	OSTERHOLZ	NDSA	12 963	2863
07 2 32 109	RITTERSDORF	BITBURG-PRUEM	RHPF	939	5521
07 3 33 062	RITTERSHEIM	DONNERSBERG-KREIS	RHPF	154	6719
01 0 53 101	RITZERAU	HERZOGTUM LAUENBURG	SCHH	255	2412
07 2 31 111	RIVENICH	BERNKASTEL-WITTLICH	RHPF	685	5559
07 2 35 116	RIVERIS	TRIER-SAARBURG	RHPF	291	5501
06 4 40 022	ROCKENBERG	WETTERAU-KREIS	HESS	3 815	6309
07 3 33 502	ROCKENHAUSEN, STADT	DONNERSBERG-KREIS	RHPF	5 769	6760
07 2 33 058	ROCKESKYLL	DAUN	RHPF	255	5531
09 4 73 156	RODACH B. COBURG, STADT	COBURG	BAY	9 002	8634
07 3 40 038	RODALBEN, STADT	PIRMASENS	RHPF	7 193	6782
07 1 31 072	RODDER	AHRWEILER	RHPF	203	5489
09 6 77 178	RODEN	MAIN-SPESSART	BAY	790	8771
01 0 54 110	RODENAES	NORDFRIESLAND	SCHH	447	2266
07 3 35 040	RODENBACH	KAISERSLAUTERN	RHPF	2 491	6751
06 4 35 023	RODENBACH	MAIN-KINZIG-KREIS	HESS	11 732	6458
07 1 38 064	RODENBACH BEI PUDERBACH	NEUWIED	RHPF	533	5231
01 0 58 138	RODENBEK	RENSBURG-ECKERNFOERDE	SCHH	517	2301
03 2 57 032	RODENBERG, STADT	SCHAUMBURG	NDSA	4 495	3054
07 2 32 110	ROEDERSHAUSEN	BITBURG-PRUEM	RHPF	201	5529
03 2 56 026	RODEWALD	NIEENBURG (WESER)	NDSA	2 169	3075
06 4 38 011	ROOGAU, STADT	OFFENBACH	HESS	37 319	6054
09 3 72 153	RODING, STADT	CHAM	BAY	10 324	8495
09 5 71 192	ROECKINGEN	ANSBACH	BAY	653	8821
07 1 40 128	ROEDELHAUSEN	RHEIN-HUNS RUECK-KREIS	RHPF	115	5581
09 6 73 156	ROEDELMAIER	RHOEN-GRABFELD	BAY	762	8741
09 6 75 161	ROEDELSEE	KITZINGEN	BAY	1 526	8711
09 4 73 159	ROEDENTAL	COBURG	BAY	11 864	8633
06 4 38 012	ROEDERMARK, STADT	OFFENBACH	HESS	23 517	6074
07 1 40 129	ROEDERN	RHEIN-HUNS RUECK-KREIS	RHPF	155	6544
07 3 38 022	ROEDERSHEIM-GRONAU	LUDWIGSHAFEN	RHPF	2 510	6701
05 7 58 028	ROEDINGHAUSEN	HERFORD	NW	8 081	4986
09 7 74 178	ROEFINGEN	GUENZBURG	BAY	1 056	8871
09 7 79 206	ROEGLING	DONAU-RIES	BAY	659	8851
07 2 32 111	ROEHL	BITBURG-PRUEM	RHPF	447	5521
09 1 74 141	ROEHRMOOS	DACHAU	BAY	5 263	8061
09 2 72 141	ROEHRNBACH, MARKT	FREYUNG-GRAFENAU	BAY	3 963	8391

SCHLUESSEL- NUMMER	GEMEINDE	KREIS	LAND	BEVOEL- KERUNG	POST- LEIT- ZAHL
09 6 76 151	ROELLBACH	MILTENBERG	BAY	1 284	8761
07 3 38 023	ROEMERBERG	LUDWIGSHAFEN	RHPF	7 070	6725
08 4 15 088	ROEMERSTEIN	REUTLINGEN	BAWJ	3 437	7436
01 0 53 102	ROEMNITZ	HERZOGTUM LAUENBURG	SCHH	60	2418
03 3 60 017	ROEMSTEDT	UELZEN	NDSA	738	3119
07 1 35 075	ROES	COCHEM-ZELL	RHPF	513	5441
09 4 79 145	ROESLAU	WUNSIEDEL I. FICHTELGEBIRGE	BAY	2 710	8689
05 3 78 028	ROESRATH	RHEINISCH-BERGISCHER KREIS	NW	21 450	5064
05 3 54 024	ROETGEN	AACHEN	NW	6 335	5106
03 1 51 023	ROETGESBUETTEL	GIFHORN	NDSA	1 330	3171
09 7 76 124	ROETHENBACH (ALLGAEU)	LINDAU (BODENSEE)	BAY	1 546	8999
09 5 74 152	ROETHENBACH A. D. PEGNITZ, STADT	NUERNBERGER LAND	BAY	11 891	8505
09 6 78 170	ROETHLEIN	SCHWEINFURT	BAY	4 062	8721
07 1 34 072	ROETSWEILER-NOCKENTHAL	BIRKENFELD	RHPF	604	6581
09 5 72 149	ROETTENBACH	ERLANGEN-HOECHSTADT	BAY	4 084	8551
09 5 76 141	ROETTENBACH	ROTH	BAY	2 304	8541
09 6 79 182	ROETTINGEN, STADT	WUERZBURG	BAY	1 620	8701
09 3 72 154	ROETZ, STADT	CHAM	BAY	3 372	8463
09 7 75 149	ROGGENBURG	NEU-ULM	BAY	2 241	7911
01 0 60 069	ROHLSTORF	SEGEBERG	SCHH	927	2361
09 5 76 142	ROHR	ROTH	BAY	2 783	8541
09 2 73 165	ROHR I. NB, MARKT	KELHEIM	BAY	2 914	8428
07 1 34 073	ROHRBACH	BIRKENFELD	RHPF	235	6589
09 1 86 149	ROHRBACH	PPAFFENHOFEN A. D. ILM	BAY	3 482	8069
07 1 40 130	ROHRBACH	RHEIN-HUNSRUECK-KREIS	RHPF	171	6545
07 3 37 068	ROHRBACH	SUEDLICHE WEINSTRASSE	RHPF	1 458	6741
08 2 35 060	ROHRDORF	CALW	BAWJ	1 817	7271
09 1 87 169	ROHRDORF	ROSENHEIM	BAY	4 254	8201
09 1 85 157	ROHRENFELS	NEUBURG-SCHROBENHAUSEN	BAY	1 024	8859
03 2 56 027	ROHRSEN	NIEBURG (WESER)	NDSA	822	3071
08 1 25 084	ROIGHEIM	HEILBRONN	BAWJ	1 326	7109
03 1 58 025	ROKLUM	WOLFENBUETTEL	NDSA	536	3341
03 1 52 020	ROLLSHAUSEN	GOETTINGEN	NDSA	963	3429
07 2 32 300	ROMMERSHEIM	BITBURG-PRUEM	RHPF	611	5541
05 1 62 028	ROMMERSKIRCHEN	NEUSS	NW	11 162	4049
06 5 35 014	ROMROD, STADT	VOGELSBERGKREIS	HESS	2 838	6326
01 0 53 103	RONDESHAGEN	HERZOGTUM LAUENBURG	SCHH	662	2419
06 4 35 024	RONNEBURG	MAIN-KINZIG-KREIS	HESS	2 813	6451
03 2 53 013	RONNENBERG, STADT	HANNOVER	NDSA	20 368	3003
09 7 77 165	RONSBURG, MARKT	OSTALLGAEU	BAY	1 629	8951
06 6 32 017	RONSHAUSEN	HERSFELD-ROTENBURG	HESS	2 588	6447
07 2 31 112	RORODT	BERNKASTEL-WITTLICH	RHPF	73	5509
06 4 40 023	ROSBACH V. D. HOEHE, STADT	WETTERAUKREIS	HESS	9 805	6365
07 3 37 069	ROSCHBACH	SUEDLICHE WEINSTRASSE	RHPF	736	6741
03 3 60 018	ROSCHKE	UELZEN	NDSA	1 950	3115
07 2 32 301	ROSCHIED	BITBURG-PRUEM	RHPF	113	5541
03 1 52 021	ROSDORF	GOETTINGEN	NDSA	10 310	3405
01 0 61 093	ROSDORF	STEINBURG	SCHH	379	2217
01 0 53 104	ROSEBURG	HERZOGTUM LAUENBURG	SCHH	443	2059

SCHLUESSEL- NUMMER	GEMEINDE	KREIS	LAND	BEVOEL- KERUNG	POST- LEIT- ZAHL
08 2 25 082	ROSENBERG	NECKAR-ODENWALD-KREIS	BAWU	1 954	6964
08 1 36 060	ROSENBERG	OSTALBKREIS	BAWU	2 174	7092
05 5 58 040	ROSENDAHL	COESFELD	NW	9 069	4428
08 4 17 054	ROSENFELD, STADT	ZOLLERNALBKREIS	BAWU	5 088	7463
03 3 53 029	ROSENGARTEN	HARBURG	NDSA	11 051	2107
08 1 27 100	ROSENGARTEN	SCHWAEBISCH HALL	BAWU	3 966	7172
07 1 32 095	ROSENHEIM (LANDKREIS ALTENKIRCHEN)	ALTENKIRCHEN (WESTERWALD)	RHPF	661	5241
09 1 63 000	ROSENHEIM, STADT	KREISFREIE STADT	BAY	53 168	8200
07 3 40 223	ROSENKOPF	PIRMASENS	RHPF	262	6791
06 6 35 017	ROSENTHAL, STADT	WALDECK-FRANKENBERG	HESS	2 085	3559
07 1 38 065	ROSSBACH	NEUWIED	RHPF	1 343	5461
09 2 77 142	ROSSBACH	ROTTAL-INN	BAY	2 508	8367
07 1 43 287	ROSSBACH	WESTERWALDKREIS	RHPF	758	5419
06 4 32 020	ROSSDORF	DARMSTADT-DIEBURG	HESS	10 621	6101
09 7 77 166	ROSSHAUPTEN	OSTALLGAEU	BAY	1 764	8959
09 5 73 125	ROSSTAL, MARKT	FUERTH	BAY	8 033	8501
08 1 27 071	ROT AM SEE	SCHWAEBISCH HALL	BAWU	4 210	7185
08 4 26 100	ROT AN DER ROT	BIBERACH	BAWU	3 726	7956
03 3 57 039	ROTENBURG (WUEMME), STADT	ROTENBURG (WUEMME)	NDSA	19 632	2720
06 6 32 018	ROTENBURG A. D. FULDA, STADT	HERSFELD-ROTENBURG	HESS	14 554	6442
07 1 43 288	ROTENHAIN	WESTERWALDKREIS	RHPF	423	5439
07 1 32 096	ROTH	ALTENKIRCHEN (WESTERWALD)	RHPF	1 291	5249
07 1 33 085	ROTH	BAD KREUZNACH	RHPF	281	6534
07 1 40 131	ROTH	RHEIN-HUNSRUECK-KREIS	RHPF	189	5448
07 1 41 118	ROTH	RHEIN-LAHN-KREIS	RHPF	199	5429
07 2 32 112	ROTH AN DER OUR	BITBURG-PRUEM	RHPF	208	5529
07 2 32 302	ROTH BEI PRUEM	BITBURG-PRUEM	RHPF	344	5541
09 5 76 143	ROTH, STADT	ROTH	BAY	24 058	8542
07 1 43 289	ROTHENBACH	WESTERWALDKREIS	RHPF	839	5439
06 4 37 014	ROTHENBERG	ODENWALDKREIS	HESS	2 394	6121
09 6 71 148	ROTHENBUCH	ASCHAFFENBURG	BAY	1 557	8751
09 5 71 193	ROTHENBURG OB DER TAUBER, STADT	ANSBACH	BAY	11 171	8803
09 6 77 181	ROTHENFELS, STADT	MAIN-SPESSART	BAY	1 026	8774
07 3 36 087	ROTHSELBERG	KUSEL	RHPF	692	6759
07 1 32 097	ROTT	ALTENKIRCHEN (WESTERWALD)	RHPF	365	5232
09 1 81 137	ROTT	LANDSBERG A. LECH	BAY	1 003	8911
09 1 87 170	ROTT A. INN	ROSENHEIM	BAY	2 978	8093
09 1 82 129	ROTTACH-EGERN	MIESBACH	BAY	5 402	8183
08 4 25 104	ROTTENACKER	ALB-DONAU-KREIS	BAWU	1 782	7935
09 1 90 145	ROTTENBUCH	WEILHEIM-SCHONGAU	BAY	1 630	8121
09 2 74 176	ROTTENBURG A. D. LAABER, STADT	LANDSHUT	BAY	7 066	8303
08 4 16 036	ROTTENBURG AM NECKAR, STADT	TUEBINGEN	BAWU	33 601	7407
09 6 79 185	ROTTENDORF	WUERZBURG	BAY	4 267	8702
09 2 75 143	ROTTTHALMUENSTER, MARKT	PASSAU	BAY	4 335	8399
08 3 25 049	ROTTWEIL, STADT	ROTTWEIL	BAWU	23 297	7210
07 1 33 086	ROXHEIM	BAD KREUZNACH	RHPF	1 784	6551
09 1 78 122	RUDELZHAUSEN	FREISING	BAY	2 381	8301
09 7 77 167	RUDEKATSHOFEN	OSTALLGAEU	BAY	1 395	8951
08 1 19 061	RUDEKATSHOFEN	REMS-MUHR-KREIS	BAWU	9 689	7062

SCHLUESSEL- NUMMER	GEMEINDE	KREIS	LAND	BEVOEL- KERUNG	POST- LEIT- ZAHL
09 2 75 144	RUDERTING	PASSAU	BAY	2 490	8391
07 1 37 095	RUEBER	MAYEN-KOBLENZ	RHPF	653	5401
07 1 43 064	RUECKEROTH	WESTERWALDKREIS	RHPF	356	5419
09 5 74 154	RUECKERSDORF	NUERNBERGER LAND	BAY	4 076	8501
09 7 77 168	RUECKHOLZ	OSTALLGAEU	BAY	748	8961
07 1 34 074	RUECKWEILER	BIRKENFELD	RHPF	378	6589
01 0 59 069	RUEDE	SCHLESWIG-FLENSBURG	SCHH	296	2394
09 6 76 153	RUEDENAU	MILTENBERG	BAY	798	8764
09 6 75 162	RUEDENHAUSEN, MARKT	KITZINGEN	BAY	679	8711
03 1 52 022	RUEDERSHAUSEN	GOETTINGEN	NDSA	1 065	3429
07 1 33 117	RUEDESHEIM	BAD-KREUZNACH	RHPF	1 947	6551
06 4 39 013	RUEDESHEIM AM RHEIN, STADT	RHEINGAU-TAUNUS-KREIS	HESS	9 865	6220
01 0 59 070	RUEGGE	SCHLESWIG-FLENSBURG	SCHH	199	2341
09 5 71 194	RUEGLAND	ANSBACH	BAY	1 118	8802
03 1 51 024	RUEHEN	GIFHORN	NDSA	3 045	3181
07 3 34 025	RUELZHEIM	GERMERSHEIM	RHPF	6 562	6729
07 1 33 087	RUEMMELSHEIM	BAD-KREUZNACH	RHPF	1 087	6531
08 3 36 073	RUEMMINGEN	LOERRACH	BAWU	1 341	7851
01 0 62 065	RUEMPEL	STORMARN	SCHH	1 014	2061
07 1 38 066	RUESCHEID	NEUWIED	RHPF	687	5459
06 4 33 012	RUESSELSHEIM, STADT	GROSS-GERAU	HESS	57 303	6090
07 3 33 064	RUESSINGEN	DONNERSBERGKREIS	RHPF	383	6719
05 9 74 036	RUETHEN, STADT	SOEST	NW	10 804	4764
09 4 77 151	RUGENDORF	KULMBACH	BAY	976	8651
09 2 76 142	RUHMANNSFELDEN, MARKT	REGEN	BAY	1 844	8375
09 1 89 140	RUHPOLDING	TRAUNSTEIN	BAY	6 218	8222
09 2 75 145	RUHSTORF A. D. ROTT	PASSAU	BAY	5 578	8399
01 0 57 069	RUHWINKEL	PLOEN	SCHH	931	2355
03 3 55 032	RULLSTORF	LUENEBURG	NDSA	1 239	2127
07 3 40 039	RUMBACH	PIRMASENS	RHPF	455	6749
01 0 58 139	RUMOHR	RENSBURG-ECKERNFOERDE	SCHH	692	2301
09 3 72 155	RUNDING	CHAM	BAY	2 050	8491
06 5 33 013	RUNKEL, STADT	LIMBURG-WEILBURG	HESS	8 819	6251
07 1 43 065	RUPPACH-GOLDBAUSEN	WESTERWALDKREIS	RHPF	1 083	5431
07 3 32 043	RUPPERTSBERG	BAD-DUERKHEIM	RHPF	1 279	6701
07 3 33 065	RUPPERTSECKEN	DONNERSBERGKREIS	RHPF	353	6761
08 1 36 061	RUPPERTSHOFEN	OSTALBKREIS	BAWU	1 290	7071
07 1 41 120	RUPPERTSHOFEN	RHEIN-LAHN-KREIS	RHPF	330	5429
07 3 40 040	RUPPERTSWEILER	PIRMASENS	RHPF	1 239	6781
05 3 82 052	RUPPICHTEROTH	RHEIN-SIEG-KREIS	NW	7 769	5207
07 1 34 075	RUSCHBERG	BIRKENFELD	RHPF	873	6589
08 3 17 114	RUST	ORTENAU-KREIS	BAWU	2 641	7631
08 1 15 042	RUTESHEIM	BOEBLINGEN	BAWU	8 391	7255
07 3 36 088	RUTHWEILER	KUSEL	RHPF	498	6798
07 3 36 089	RUTSWEILER AM GLAN	KUSEL	RHPF	342	6799
07 3 36 090	RUTSWEILER AN DER LAUTER	KUSEL	RHPF	316	6759
S					
09 2 73 166	SAAL A. D. DONAU	KELHEIM	BAY	5 013	8424

SCHLUESSEL- NUMMER	GEMEINDE	KREIS	LAND	BEVOEL- KERUNG	POST- LEIT- ZAHL
09 6 73 160	SAAL A. D. SAALE, MARKT	RHOEN-GRABFELD	BAY	1 559	8741
09 1 72 130	SAALDORF	BERCHTESGADENER LAND	BAY	3 969	8229
07 3 40 041	SAALSTADT	PIRMASENS	RHPF	323	6791
10 0 41 100	SAARBRUECKEN, LANDESHAUPTSTADT	STADTVERBAND SAARBRUECKEN	SAAR	184 353	6600
07 2 35 118	SAARBURG, STADT	TRIER-SAARBURG	RHPF	5 605	5510
10 0 44 115	SAARLOUIS, KREISSTADT	SAARLOUIS	SAAR	37 411	6630
10 0 44 116	SAARWELLINGEN	SAARLOUIS	SAAR	13 645	6632
09 5 71 196	SACHSEN B. ANSBACH	ANSBACH	BAY	3 074	8802
01 0 61 094	SACHSENBANDE	STEINBURG	SCHH	137	2213
03 2 57 033	SACHSENHAGEN, STADT	SCHAUMBURG	NDSA	1 724	3051
08 1 18 076	SACHSENHEIM, STADT	LUDWIGSBURG	BAWU	14 350	7123
09 1 73 141	SACHSENKAM	BAD TOELZ-WOLFRATSHAUSEN	BAY	798	8179
05 5 66 080	SAERBECK	STEINFURT	NW	4 743	4401
07 1 37 096	SAFFIG	MAYEN-KOBLENZ	RHPF	2 094	5478
01 0 53 106	SAHMS	HERZOGTUM LAUENBURG	SCHH	268	2053
09 6 71 150	SAILAUF	ASCHAFFENBURG	BAY	3 120	8752
08 1 17 042	SALACH	GOEPPINGEN	BAWU	6 586	7335
09 2 78 182	SALCHING	STRAUBING-BOGEN	BAY	1 704	8441
09 2 72 142	SALDENBURG	FREYUNG-GRAFENAU	BAY	1 968	8391
08 4 35 052	SALEM	BODENSEEKREIS	BAWU	8 883	7777
01 0 53 107	SALEM	HERZOGTUM LAUENBURG	SCHH	529	2419
09 7 78 190	SALGEN	UNTERALLGAEU	BAY	1 197	8949
08 3 36 074	SALLNECK	LOERRACH	BAWU	259	7861
07 2 33 060	SALM	DAUN	RHPF	354	5531
07 2 31 113	SALMTAL	BERNKASTEL-WITTLICH	RHPF	1 969	5566
09 6 73 161	SALZ	RHOEN-GRABFELD	BAY	1 725	8740
07 1 43 290	SALZ	WESTERWALDKREIS	RHPF	745	5431
03 4 54 045	SALZBERGEN	EMSLAND	NDSA	6 243	4442
07 1 43 291	SALZBURG	WESTERWALDKREIS	RHPF	168	5439
03 1 02 000	SALZGITTER, STADT	KREISFREIE STADT	NDSA	105 392	3320
03 3 53 030	SALZHAUSEN	HARBURG	NDSA	3 099	2125
03 2 52 008	SALZHEMMENDORF, FLECKEN	HAMELN-PYRMONT	NDSA	10 361	3216
05 7 74 036	SALZKOTTEN, STADT	PADERBORN	NW	19 537	4796
09 2 75 146	SALZWEG	PASSAU	BAY	4 868	8391
09 1 87 172	SAMERBERG	ROSENHEIM	BAY	2 145	8201
03 4 56 020	SAMERN	GRAFSCHAFT BENTHEIM	NDSA	672	4443
09 6 74 195	SAND A. MAIN	HASSBERGE	BAY	2 581	8729
09 6 73 162	SANDBERG	RHOEN-GRABFELD	BAY	2 614	8741
03 3 57 040	SANDBOSTEL	ROTENBURG (WUEMME)	NDSA	815	2743
03 4 55 014	SANDE	FRIESLAND	NDSA	9 089	2945
01 0 53 108	SANDESNEBEN	HERZOGTUM LAUENBURG	SCHH	1 091	2411
08 2 26 076	SANDHAUSEN	RHEIN-NECKAR-KREIS	BAWU	12 568	6902
03 3 52 049	SANDSTEDT	CUXHAVEN	NDSA	1 763	2856
01 0 59 181	SANKELMARK	SCHLESWIG-FLENSBURG	SCHH	1 121	2391
07 3 33 066	SANKT ALBAN	DONNERSBERGKREIS	RHPF	271	6761
07 1 35 076	SANKT ALDEGUND	COCHEM-ZELL	RHPF	687	5581
03 1 53 010	SANKT ANDREASBERG, BERGSTADT	GOSLAR	NDSA	2 601	3424
01 0 51 096	SANKT ANNEN	DITHMARSCHEN	SCHH	321	2241
05 3 82 056	SANKT AUGUSTIN, STADT	RHEIN-SIEG-KREIS	NW	51 105	5205

SCHLUESSEL- NUMMER	GEMEINDE	KREIS	LAND	BEVOEL- KERUNG	POST- LEIT- ZAHL
08 3 37 097	SANKT BLASIEN, STADT	WALDSHUT	BAWU	4 288	7822
09 2 78 184	SANKT ENGLMAR	STRAUBING-BOGEN	BAY	1 331	8449
08 3 26 052	SANKT GEORGEN IM SCHWARZWALD, STADT	SCHWARZWALD-BAAR-KREIS	BAWU	14 238	7742
07 1 40 133	SANKT GOAR, STADT	RHEIN-HUNS RUECK-KREIS	RHPF	3 317	5401
07 1 41 121	SANKT GOARSHAUSEN, STADT	RHEIN-LAHN-KREIS	RHPF	1 387	5422
10 0 45 117	SANKT INGBERT, STADT	SAAR-PFALZ-KREIS	SAAR	40 455	6670
07 3 39 050	SANKT JOHANN	MAINZ-BINGEN	RHPF	552	6551
07 1 37 097	SANKT JOHANN	MAYEN-KOBLENZ	RHPF	758	5440
07 3 36 095	SANKT JULIAN	KUSEL	RHPF	1 356	6799
07 1 33 088	SANKT KATHARINEN	BAD KREUZNACH	RHPF	229	6551
07 1 38 068	SANKT KATHARINEN (LANDKREIS NEUWIED)	NEUWIED	RHPF	2 597	5468
08 2 26 103	SANKT LEON-ROT	RHEIN-NECKAR-KREIS	BAWU	10 329	6837
08 3 15 094	SANKT MAERGEN	BREISGAU-HOCHSCHWARZWALD	BAWU	1 776	7811
01 0 61 095	SANKT MARGARETHEN	STEINBURG	SCHH	962	2211
07 3 37 070	SANKT MARTIN	SUEDLICHE WEINSTRASSE	RHPF	1 736	6731
01 0 51 097	SANKT MICHAELISDONN	DITHMARSCHEN	SCHH	3 498	2220
09 2 72 143	SANKT OSWALD-RIEDLUETTE	FREYUNG-GRAFENAU	BAY	3 091	8351
08 3 15 095	SANKT PETER	BREISGAU-HOCHSCHWARZWALD	BAWU	2 251	7811
01 0 54 113	SANKT PETER-ORDING	NORDFRIESLAND	SCHH	5 317	2252
07 1 37 222	SANKT SEBASTIAN	MAYEN-KOBLENZ	RHPF	2 153	5401
07 2 32 113	SANKT THOMAS	BITBURG-PRUEM	RHPF	339	5524
10 0 46 117	SANKT WENDEL, KREISSTADT	SANKT WENDEL	SAAR	26 278	6690
09 1 77 137	SANKT WOLFGANG	ERDING	BAY	2 955	8257
07 1 40 134	SARGENROTH	RHEIN-HUNS RUECK-KREIS	RHPF	397	6549
01 0 61 096	SARLHUSEN	STEINBURG	SCHH	331	2351
07 2 33 061	SARMERSBACH	DAUN	RHPF	173	5569
03 2 54 028	SARSTEDT, STADT	HILDESHEIM	NDSA	16 222	3203
01 0 51 098	SARZBUETTEL	DITHMARSCHEN	SCHH	564	2249
08 3 16 038	SASBACH	EMMENDINGEN	BAWU	2 641	7831
08 3 17 116	SASBACH	ORTENAU-KREIS	BAWU	4 968	7591
08 3 17 118	SASBACHWALDEN	ORTENAU-KREIS	BAWU	2 183	7595
07 2 33 236	SASSEN	DAUN	RHPF	106	5441
05 5 70 036	SASSENBERG, STADT	WARENDORF	NW	9 357	4414
03 1 51 025	SASSENBURG	GIFHORN	NDSA	6 827	3177
03 4 53 013	SATERLAND	CLOPPENBURG	NDSA	8 930	2915
01 0 59 071	SATRUP	SCHLESWIG-FLENSBURG	SCHH	2 809	2394
08 1 27 073	SATTELDORF	SCHWAEBISCH HALL	BAWU	3 714	7181
03 3 59 037	SAUENSIEK	STADE	NDSA	1 798	2151
09 1 84 141	SAUERLACH	MUENCHEN	BAY	5 247	8029
07 1 41 122	SAUERTHAL	RHEIN-LAHN-KREIS	RHPF	209	6223
08 4 37 123	SAULDORF	SIGMARINGEN	BAWU	2 161	7793
08 4 37 100	SAULGAU, STADT	SIGMARINGEN	BAWU	15 055	7968
09 1 80 129	SAULGRUB	GARMISCH-PARTENKIRCHEN	BAY	1 478	8111
07 3 31 058	SAULHEIM	ALZEY-WORMS	RHPF	5 486	6501
01 0 59 072	SAUSTRUP	SCHLESWIG-FLENSBURG	SCHH	216	2347
07 2 33 062	SAXLER	DAUN	RHPF	81	5569
06 4 32 021	SCHAAFHEIM	DARMSTADT-DIEBURG	HESS	7 648	6117
01 0 59 073	SCHAALBY	SCHLESWIG-FLENSBURG	SCHH	1 289	2381
01 0 58 140	SCHACHT-AUDORF	RENSBURG-ECKERNFORDE	SCHH	4 195	2373

SCHLUESSEL- NUMMER	GEMEINDE	KREIS	LAND	BEVOEL- KERUNG	POST- LEIT- ZAHL
01 0 60 070	SCHACKENDORF	SEGEBERG	SCHH	665	2360
09 1 84 142	SCHAEFTLARN	MJENCHEN	BAY	4 960	8021
01 0 59 158	SCHAFFLUND	SCHLESWIG-FLENSBURG	SCHH	1 205	2391
01 0 51 099	SCHAFSTEDT	DITHMARSCHEN	SCHH	1 067	2225
07 1 31 073	SCHALKENBACH	AHRWEILER	RHPF	640	5481
07 2 33 063	SCHALKENMEHREN	DAUN	RHPF	445	5569
09 2 74 179	SCHALKHAM	LANDSHUT	BAY	917	8311
01 0 51 100	SCHALKHOLZ	DITHMARSCHEN	SCHH	555	2245
05 9 62 056	SCHALKSMUEHLE	MAERKISCHER KREIS	NW	11 371	5885
08 3 36 075	SCHALLBACH	LOERRACH	BAWU	632	7851
07 3 35 041	SCHALLODENBACH	KAISERSLAUTERN	RHPF	841	6751
08 3 15 098	SCHALLSTADT	BREISGAU-HOCHSCHWARZWALD	BAWU	5 096	7801
07 2 32 114	SCHANKWEILER	BITBURG-PRUEM	RHPF	198	5521
03 4 54 046	SCHAPEN	EMSLAND	NDSA	1 781	4441
01 0 55 044	SCHARBEUTZ	OSTHOLSTEIN	SCHH	11 749	2409
07 2 32 115	SCHARFBILLIG	BITBURG-PRUEM	RHPF	65	5521
03 3 55 033	SCHARNEBECK	LUENEBURG	NDSA	2 337	2127
03 3 51 019	SCHARNHORST	CELLE	NDSA	660	3101
01 0 55 037	SCHASHAGEN	OSTHOLSTEIN	SCHH	2 082	2430
06 6 33 023	SCHAUENBURG	KASSEL	HESS	9 696	3501
09 4 75 165	SCHAUENSTEIN, STADT	HOF	BAY	2 282	8685
07 3 40 042	SCHAUERBERG	PIRMASENS	RHPF	220	6791
09 2 71 148	SCHAUFLING	DEGGENDORF	BAY	1 209	8351
07 1 41 123	SCHAUMBURG	RHEIN-LAHN-KREIS	RHPF	15	6251
07 1 34 076	SCHAUREN	BIRKENFELD	RHPF	480	6581
07 1 35 077	SCHAUREN	COCHEM-ZELL	RHPF	279	5588
09 1 87 142	SCHECHEN	ROSENHEIM	BAY	3 559	8201
08 1 36 062	SCHECHINGEN	OSTALBKREIS	BAWU	1 578	7071
03 1 52 023	SCHEDEN	GOETTINGEN	NDSA	2 048	3402
08 4 37 101	SCHEEER, STADT	SIGMARINGEN	BAWU	2 294	7486
03 3 57 041	SCHESSEL	ROTENBURG (WUEMME)	NDSA	10 470	2723
08 2 25 115	SCHEFFLENZ	NECKAR-ODENWALD-KREIS	BAWU	3 890	6951
01 0 59 074	SCHEGGEROTT	SCHLESWIG-FLENSBURG	SCHH	361	2347
07 3 34 027	SCHIEBENHARDT	GERMERSHEIM	RHPF	617	6729
07 2 33 237	SCHIED	DAUN	RHPF	114	5547
09 7 76 125	SCHIEDEGG, MARKT	LINDAU (BODENSEE)	BAY	3 741	8999
07 1 41 124	SCHIEDT	RHEIN-LAHN-KREIS	RHPF	271	5409
09 5 75 161	SCHIEINFELD, STADT	NEUSTADT A.D.AISCH-BAD WINDSHEIM	BAY	4 297	8533
07 2 32 116	SCHIEITENKORB	BITBURG-PRUEM	RHPF	40	5529
08 4 25 108	SCHELKLINGEN, STADT	ALB-DONAU-KREIS	BAWU	6 121	7933
03 2 54 029	SCHELLERTEN	HILDESHEIM	NDSA	8 192	3209
01 0 57 070	SCHELLHORN	PLOEN	SCHH	1 546	2308
07 3 36 091	SCHELLWEILER	KUSEL	RHPF	496	6799
08 4 26 134	SCHEMMERHOFEN	BIBERACH	BAWU	6 208	7957
01 0 61 097	SCHENEFELD	STEINBURG	SCHH	1 936	2216
01 0 56 044	SCHENEFELD, STADT	PINNEBERG	SCHH	16 323	2000
07 1 43 066	SCHENKELBERG	WESTERWALDKREIS	RHPF	564	5419
08 3 25 050	SCHENKENZELL	ROTTWEIL	BAWU	1 868	7623
06 6 32 019	SCHENKLENGSFELD	HERSFELD-ROTENBURG	HESS	4 592	6436

SCHLUESSEL- NUMMER	GEMEINDE	KREIS	LAND	BEVOEL- KERUNG	POST- LEIT- ZAHL
05 1 70 036	SCHERMBECK	WESEL	NW	11 899	4235
09 1 76 160	SCHERNFELD	EICHSTAETT	BAY	2 201	8079
05 7 72 197	SCHERSTETTEN	AUGSBURG	BAY	897	8931
09 4 71 185	SCHESSLITZ, STADT	BAMBERG	BAY	6 446	8604
07 1 32 098	SCHUEVERFELD	ALTENKIRCHEN (WESTERWALD)	RHPF	2 105	5241
07 2 32 117	SCHUEVERN	BITBURG-PRUEM	RHPF	81	5529
09 1 81 138	SCHEURING	LANDSBERG A. LECH	BAY	1 261	8911
09 1 86 151	SCHHEYERN	PFAFFENHOFEN A. D. ILM	BAY	3 562	8069
05 7 66 060	SCHIEDER-SCHWALENBERG, STADT	LIPPE	NW	8 177	4938
01 0 60 071	SCHIEREN	SEGEBERG	SCHH	280	2360
01 0 58 141	SCHIERENSEE	RENSBURG-ECKERNFOERDE	SCHH	433	2301
09 3 75 196	SCHIERLING, MARKT	REGENSBURG	BAY	6 170	8306
07 3 33 067	SCHIERSFELD	DONNERSBERGKREIS	RHPF	279	6761
07 1 41 125	SCHIESHEIM	RHEIN-LAHN-KREIS	RHPF	256	6251
03 3 52 050	SCHIFFDORF	CUXHAVEN	NDSA	10 857	2858
07 3 38 025	SCHIFFERSTADT, STADT	LUDWIGSHAFEN	RHPF	17 415	6707
10 0 43 116	SCHIFFWEILER	NEUNKIRCHEN	SAAR	17 300	6685
07 2 35 119	SCHILLINGEN	TRIER-SAARBURG	RHPF	1 279	5509
09 5 71 198	SCHILLINGSFUERST, STADT	ANSBACH	BAY	2 222	8813
01 0 57 071	SCHILLSDORF	PLOEN	SCHH	773	2351
08 3 25 051	SCHILTACH, STADT	ROTTWEIL	BAWU	3 799	7622
09 7 71 162	SCHILTBERG	AICHACH-FRIEDBERG	BAY	1 571	8896
07 3 40 043	SCHINDHARD	PIRMASENS	RHPF	514	6781
01 0 58 142	SCHINKEL	RENSBURG-ECKERNFOERDE	SCHH	853	2303
01 0 53 109	SCHIPHORST	HERZOGTUM LAUENBURG	SCHH	395	2061
09 3 74 154	SCHIRMITZ	NEUSTADT A. D. WALDNAAB	BAY	1 512	8481
09 4 79 147	SCHIRNDING, MARKT	WUNSIEDEL I. FICHELGEbirge	BAY	1 733	8591
03 1 58 026	SCHLADEN	WOLFENBUETTEL	NDSA	5 083	3342
07 2 31 114	SCHLADT	BERNKASTEL-WITTLICH	RHPF	135	5561
08 1 16 063	SCHLAITDORF	ESSLINGEN	BAWU	1 437	7441
09 3 74 155	SCHLAMMERSDORF	NEUSTADT A. D. WALDNAAB	BAY	760	8581
05 7 66 064	SCHLANGEN	LIPPE	NW	7 327	4797
06 4 39 014	SCHLANGENBAD	RHEINGAU-TAUNUS-KREIS	HESS	6 072	6229
08 1 17 043	SCHLAT	GOEPPINGEN	BAWU	1 647	7321
09 1 89 141	SCHLECHING	TRAUNSTEIN	BAY	1 675	8211
09 1 73 142	SCHLEHDORF	BAD TOELZ-WOLFRATSHAUSEN	BAY	980	8118
07 2 35 120	SCHLEICH	TRIER-SAARBURG	RHPF	230	5559
07 2 32 118	SCHLEID	BITBURG-PRUEM	RHPF	362	5521
05 3 66 036	SCHLEIDEN, STADT	EUSKIRCHEN	NW	12 423	5372
01 0 57 072	SCHLESEN	PLOEN	SCHH	431	2317
01 0 59 075	SCHLESWIG, STADT	SCHLESWIG-FLENSBURG	SCHH	28 291	2380
01 0 51 102	SCHLICHTING	DITHMARSCHEN	SCHH	257	2241
08 3 36 078	SCHLIENGEN	LOERRACH	BAWU	3 790	7846
08 4 36 069	SCHLIER	RAVENSBURG	BAWU	3 232	7981
08 1 17 044	SCHLIERBACH	GOEPPINGEN	BAWU	3 446	7311
07 1 40 135	SCHLIERSCHIED	RHEIN-HUNSRUECK-KREIS	RHPF	193	6541
09 1 82 131	SCHLIERSEE, MARKT	MIESBACH	BAY	6 235	8162
06 5 35 015	SCHLITZ, STADT	VOGELSBERGKREIS	HESS	9 447	6407
05 7 54 036	SCHLOSS HOLTE-STUKENBROCK	GUETERSLOH	NW	21 023	4815

SCHLUESSEL- NUMMER	GEMEINDE	KREIS	LAND	BEVOEL- KERUNG	POST- LEIT- ZAHL
07 1 33 089	SCHLOSSBOECKELHEIM	BAD KREUZNACH	RHPF	388	6558
01 0 61 098	SCHLOTFELD	STEINBURG	SCHH	232	2214
08 3 15 102	SCHLUCHSEE	BREISGAU-HOCHSCHWARZWALD	BAWU	2 744	7826
06 4 35 025	SCHLUECHTERN, STADT	MAIN-KINZIG-KREIS	HESS	14 437	6490
09 4 71 220	SCHLUESSELFELD, STADT	BAMBERG	BAY	5 134	8602
07 3 40 044	SCHMALENBERG	PIRMASENS	RHPF	619	6751
01 0 60 072	SCHMALENSEE	SEGEBERG	SCHH	403	2321
01 0 60 073	SCHMALFELD	SEGEBERG	SCHH	1 468	2359
05 9 58 040	SCHMALLENBERG, STADT	HOCHSAUERLANDKREIS	NW	24 429	5948
01 0 58 143	SCHMALSTEDE	RENSBURG-ECKERNFOERDE	SCHH	243	2301
01 0 51 103	SCHMEDESWURTH	DITHMARSCHEN	SCHH	237	2221
10 0 44 117	SCHMELZ	SAARLOUIS	SAAR	16 552	6612
09 3 76 159	SCHMIDGADEN	SCHWANDORF	BAY	2 350	8477
09 3 71 148	SCHMIDMUEHLEN, MARKT	AMBERG-SULZBACH	BAY	2 094	8456
07 1 34 077	SCHMIDTHACHENBACH	BIRKENFELD	RHPF	424	6581
09 7 71 163	SCHMIECHEN	AICHACH-FRIEDBERG	BAY	920	8901
01 0 53 110	SCHMILAU	HERZOGTUM LAUENBURG	SCHH	561	2419
07 1 34 078	SCHMISSBERG	BIRKENFELD	RHPF	224	6589
07 3 40 224	SCHMITSHAUSEN	PIRMASENS	RHPF	411	6661
07 1 35 078	SCHMITT	COCHEM-ZELL	RHPF	122	5591
06 4 34 009	SCHMITTEN	HOCHTAUNUSKREIS	HESS	7 927	6384
07 1 33 090	SCHMITTWEILER	BAD KREUZNACH	RHPF	188	6761
09 4 72 164	SCHNABELWALD, MARKT	BAYREUTH	BAY	695	8571
03 3 54 021	SCHNACKENBURG, STADT	LUECHOW-DANNENBERG	NDSA	787	3131
09 1 89 142	SCHNAITSEE	TRAUNSTEIN	BAY	2 955	8095
09 5 74 155	SCHNAITTACH, MARKT	NUERNBERGER LAND	BAY	6 982	8563
09 3 71 150	SCHNAITTENBACH, STADT	AMBERG-SULZBACH	BAY	4 091	8454
01 0 53 111	SCHNAKENBEK	HERZOGTUM LAUENBURG	SCHH	750	2058
01 0 59 076	SCHNARUP-THUMBY	SCHLESWIG-FLensburg	SCHH	534	2381
07 3 35 042	SCHNECKENHAUSEN	KAISERSLAUTERN	RHPF	542	6751
09 4 76 171	SCHNECKENLOHE	KRONACH	BAY	1 169	8621
09 6 76 156	SCHNEEBERG, MARKT	MILTENBERG	BAY	1 823	8761
03 3 54 022	SCHNEGA	LUECHOW-DANNENBERG	NDSA	1 677	3133
09 1 72 131	SCHNEIZLREUTH	BERCHTESGADENER LAND	BAY	1 277	8230
09 5 71 199	SCHNELLDORF	ANSBACH	BAY	2 971	8816
07 1 33 204	SCHNEPPENBACH	BAD KREUZNACH	RHPF	275	6571
03 3 58 019	SCHNEVERDINGEN, STADT	SOLTAU-FALLINGBOSTEL	NDSA	15 632	3043
07 1 40 138	SCHNÖRBACH	RHEIN-HUNSRUECK-KREIS	RHPF	172	6548
08 4 25 110	SCHNUEERPFLINGEN	ALB-DONAU-KREIS	BAWU	1 207	7901
01 0 54 115	SCHOBUELL	NORDFRIESLAND	SCHH	1 733	2251
07 2 35 122	SCHODEN	TRIER-SAARBURG	RHPF	551	5511
06 5 32 018	SCHOEFFENGRUND	LAHN-DILL-KREIS	HESS	5 680	6331
09 2 72 145	SCHOEFWEG	FREYUNG-GRAFENAU	BAY	1 116	8351
09 6 71 152	SCHOELLKRIPPEN, MARKT	ASCHAFFENBURG	BAY	3 065	8752
09 2 71 149	SCHOELLNACH, MARKT	DEGGENDORF	BAY	4 007	8359
08 2 35 065	SCHOEMBERG	CALW	BAWU	7 146	7542
08 4 17 057	SCHOEMBERG, STADT	ZOLLERNALBKREIS	BAWU	3 570	7464
07 2 35 123	SCHOEMERICH	TRIER-SAARBURG	RHPF	138	5504
08 1 15 044	SCHOENAICH	BOEBLINGEN	BAWU	9 438	7036

SCHLUESSEL- NUMMER	GEMEINDE	KREIS	LAND	BEVOEL- KERUNG	POST- LEIT- ZAHL
09 2 77 144	SCHOENAU	ROTTAL-INN	BAY	1 482	8338
07 3 40 045	SCHOENAU (PFALZ)	PIRMASENS	RHPF	564	6781
09 6 73 163	SCHOENAU A. D. BREND	RHOEN-GRABFELD	BAY	1 275	8741
09 1 72 132	SCHOENAU A. KOENIGSSEE	BERCHTESGADENER LAND	BAY	5 218	8240
08 3 36 079	SCHOENAU IM SCHWARZWALD, STADT	LOERRACH	BAWU	2 138	7869
08 2 26 080	SCHOENAU, STADT	RHEIN-NECKAR-KREIS	BAWU	4 447	6917
07 2 33 064	SCHOENBACH	DAUN	RHPF	280	5569
01 0 58 144	SCHOENBEK	RENSBURG-ECKERNFOERDE	SCHH	192	2351
07 2 31 115	SCHOENBERG	BERNKASTEL-WITTLICH	RHPF	205	5509
01 0 53 112	SCHOENBERG	HERZOGTUM LAUENBURG	SCHH	927	2071
09 1 83 143	SCHOENBERG	MUEHLDORF A. INN	BAY	859	8261
01 0 57 073	SCHOENBERG (HOLSTEIN)	PLOEN	SCHH	5 071	2306
09 2 72 147	SCHOENBERG, MARKT	FREYUNG-GRAFENAU	BAY	3 465	8351
07 3 33 068	SCHOENBORN	DONNERSBERGKREIS	RHPF	127	6761
07 1 40 139	SCHOENBORN	RHEIN-HUNSRUECK-KREIS	RHPF	195	6540
07 1 41 126	SCHOENBORN	RHEIN-LAHN-KREIS	RHPF	622	5429
08 2 26 081	SCHOENBRUNN	RHEIN-NECKAR-KREIS	BAWU	2 610	6936
09 4 71 186	SCHOENBRUNN I. STEIGERWALD	BAMBERG	BAY	1 725	8602
07 2 35 124	SCHOENDORF	TRIER-SAARBURG	RHPF	757	5501
07 1 32 099	SCHOENEBERG	ALTENKIRCHEN (WESTERWALD)	RHPF	360	5231
07 1 33 091	SCHOENEBERG	BAD KREUZNACH	RHPF	585	6531
06 4 35 026	SCHOENECK	MAIN-KINZIG-KREIS	HESS	10 524	6369
07 2 32 304	SCHOENECKEN	BITBURG-PRUEM	RHPF	1 614	5544
08 3 36 080	SCHOENENBERG	LOERRACH	BAWU	323	7869
07 3 36 092	SCHOENENBERG-KUEBELBERG	KUSEL	RHPF	4 664	6796
03 1 51 026	SCHOENEWOERDE	GIFHORN	NDSA	727	3121
09 1 79 147	SCHOENGEISING	FUERSTENFELDBRUCK	BAY	1 582	8081
01 0 58 145	SCHOENHORST	RENSBURG-ECKERNFOERDE	SCHH	296	2302
03 1 54 019	SCHOENINGEN, STADT	HELMSTEDT	NDSA	14 156	3338
01 0 57 074	SCHOENKIRCHEN	PLOEN	SCHH	5 492	2314
09 3 76 160	SCHOENSEE, STADT	SCHWANDORF	BAY	2 571	8476
08 1 26 072	SCHOENTAL	HOMENLOHEKREIS	BAWU	5 369	7109
09 3 72 157	SCHOENTHAL	CHAM	BAY	1 835	8491
08 3 26 054	SCHOENWALD IM SCHWARZWALD	SCHWARZWALD-BAAR-KREIS	BAWU	2 424	7741
09 4 79 150	SCHOENWALD, STADT	WUNSIEDEL I. FICHTELGEBIRGE	BAY	3 984	8671
01 0 55 038	SCHOENWALDE AM BUNGSBERG	OSTHOLSTEIN	SCHH	2 240	2437
03 1 58 027	SCHOEPPENSTEDT, STADT	WOLFENBUETTEL	NDSA	5 523	3307
05 5 54 052	SCHOEPPINGEN	BORKEN	NW	5 241	4437
03 2 51 031	SCHOLEN	DIEPHOLZ	NDSA	863	2831
09 6 77 182	SCHOLLBRUNN	MAIN-SPESSART	BAY	876	8771
08 3 26 055	SCHONACH IM SCHWARZWALD	SCHWARZWALD-BAAR-KREIS	BAWU	4 656	7745
09 1 81 139	SCHONDORF A. AMMERSEE	LANDSBERG A. LECH	BAY	2 905	8913
09 6 72 149	SCHONDRA, MARKT	BAD KISSINGEN	BAY	1 563	8781
09 1 90 148	SCHONGAU, STADT	WEILHEIM-SCHONGAU	BAY	10 818	8920
09 1 87 173	SCHONSTETT	ROSENHEIM	BAY	1 137	8201
09 6 78 174	SCHONUNGEN	SCHWEINFURT	BAY	7 725	8724
08 3 36 081	SCHOPFHEIM, STADT	LOERRACH	BAWU	15 861	7860
08 2 37 061	SCHOPFLOCH	FREUDENSTADT	BAWU	1 994	7294
09 5 71 200	SCHOPFLOCH, MARKT	ANSBACH	BAY	2 554	8819

SCHLUESSEL- NUMMER	GEMEINDE	KREIS	LAND	BEVOEL- KERUNG	POST- LEIT- ZAHL
07 3 35 204	SCHOPP	KAISERSLAUTERN	RHPF	1 311	6751
09 3 72 158	SCHORNDORF	CHAM	BAY	1 814	8491
08 1 19 067	SCHORNDORF, STADT	REMS-MURR-KREIS	BAWU	34 722	7060
07 3 31 059	SCHORNSHEIM	ALZEY-WORMS	RHPF	1 246	6509
03 4 55 015	SCHORTENS	FRIESLAND	NDSA	20 020	2948
06 5 35 016	SCHOTTEN, STADT	VOGELSBERGKREIS	HESS	9 596	6479
08 3 25 053	SCHRAMBERG, STADT	ROTTWEIL	BAWU	18 275	7230
06 6 34 021	SCHRECKSBACH	SCHWALM-EDER-KREIS	HESS	3 081	3579
01 0 53 113	SCHRETSTAKEN	HERZOGTUM LAUENBURG	SCHH	419	2053
08 2 26 082	SCHRIESHEIM, STADT	RHEIN-NECKAR-KREIS	BAWU	14 066	6905
09 1 85 158	SCHROBENHAUSEN, STADT	NEUBURG-SCHROBENHAUSEN	BAY	14 312	8898
08 1 27 075	SCHROZBERG, STADT	SCHWAEBISCH HALL	BAWU	5 123	7187
01 0 51 104	SCHRUM	DITHMARSCHEN	SCHH	85	2241
01 0 59 077	SCHUBY	SCHLESWIG-FLENSBURG	SCHH	2 113	2385
01 0 58 146	SCHUELDDORF	RENSBURG-ECKERNFOERDE	SCHH	490	2373
07 2 33 239	SCHUELLER	DAUN	RHPF	354	5531
01 0 51 105	SCHUELP	DITHMARSCHEN	SCHH	500	2244
01 0 58 147	SCHUELP B. NORTORF	RENSBURG-ECKERNFOERDE	SCHH	712	2353
01 0 58 148	SCHUELP B. RENDSBURG	RENSBURG-ECKERNFOERDE	SCHH	880	2371
07 1 32 100	SCHUERDT	ALTENKIRCHEN (WESTERWALD)	RHPF	179	5232
01 0 53 114	SCHUERENSOEHLN	HERZOGTUM LAUENBURG	SCHH	161	2061
03 4 56 021	SCHUETTORF, STADT	GRAFSCHAFT BENTHEIM	NDSA	9 413	4443
07 1 31 074	SCHULD	AHRWEILER	RHPF	744	5489
03 1 53 011	SCHULENBERG IM OBERHARZ	GOSLAR	NDSA	429	3396
01 0 53 115	SCHULENDORF	HERZOGTUM LAUENBURG	SCHH	362	2059
08 3 17 121	SCHUTTERTAL	ORTENAUKREIS	BAWU	3 138	7631
08 3 17 122	SCHUTTERWALD	ORTENAUKREIS	BAWU	6 118	7601
07 2 33 065	SCHUTZ	DAUN	RHPF	124	5531
07 1 32 101	SCHUTZBACH	ALTENKIRCHEN (WESTERWALD)	RHPF	461	5241
09 5 65 000	SCHWABACH, STADT	KREISFREIE STADT	BAY	35 627	8540
09 1 90 149	SCHWABBRUCK	WEILHEIM-SCHONGAU	BAY	699	8921
07 3 39 051	SCHWABENHEIM AN DER SELZ	MAINZ-BINGEN	RHPF	1 750	6501
05 1 74 143	SCHWABHAUSEN	DACHAU	BAY	3 593	8061
09 7 72 200	SCHWABMUENCHEN, STADT	AUGSBURG	BAY	10 498	8930
09 1 90 151	SCHWABSOEN	WEILHEIM-SCHONGAU	BAY	1 041	8929
01 0 54 116	SCHWABSTEDT	NORDFRIESLAND	SCHH	1 221	2251
08 1 36 065	SCHWAEBISCH GMUEND, STADT	OSTALBKREIS	BAWU	56 137	7070
08 1 27 076	SCHWAEBISCH HALL, STADT	SCHWAEBISCH HALL	BAWU	30 942	7170
03 2 51 032	SCHWAFOERDEN	DIEPHOLZ	NDSA	1 382	2831
09 5 74 156	SCHWAIG B. NUERNBERG	NUERNBERGER LAND	BAY	8 215	8501
09 1 80 131	SCHWAIGEN	GARMISCH-PARTENKIRCHEN	BAY	627	8116
08 1 25 086	SCHWAIGERN, STADT	HEILBRONN	BAWU	8 866	7103
08 1 19 068	SCHWAIKHEIM	REMS-MURR-KREIS	BAWU	7 725	7052
10 0 44 118	SCHWALBACH	SAARLOUIS	SAAR	18 867	6635
06 4 36 011	SCHWALBACH AM TAUNUS, STADT	MAIN-TAUNUS-KREIS	HESS	14 974	6231
07 1 40 140	SCHWALL	RHEIN-HUNSRUECK-KREIS	RHPF	190	5401
06 6 34 022	SCHWALMSTADT, STADT	SCHWALM-EDER-KREIS	HESS	17 667	3578
05 1 66 024	SCHWALMTAL	VIERSEN	NW	14 879	4056
06 5 35 017	SCHWALMTAL	VOGELSBERGKREIS	HESS	3 120	6323

SCHLUESSEL- NUMMER	GEMEINDE	KREIS	LAND	BEVOEL- KERUNG	POST- LEIT- ZAHL
08 3 17 150	SCHWANAU	ORTENAU-KREIS	BAWU	5 215	7635
09 3 76 161	SCHWANDORF, STADT	SCHWANDORF	BAY	26 368	8460
03 3 56 009	SCHWANEWED	OSTERHOLZ	NDSA	17 274	2822
09 6 78 175	SCHWANFELD	SCHWEINFURT	BAY	1 572	8722
09 7 77 169	SCHWANGAU	OSTALLGAEU	BAY	3 479	8959
07 3 40 047	SCHWANHEIM	PIRMASENS	RHPF	585	6749
09 5 76 132	SCHWANSTETTEN, MARKT	ROTH	BAY	6 180	8501
03 2 51 033	SCHWARME	DIEPHOLZ	NDSA	1 931	2811
03 3 58 020	SCHWARMSTEDT	SOLTAU-FALLINGBOSTEL	NDSA	4 122	3033
01 0 57 076	SCHWARTBUCK	PLOEN	SCHH	632	2318
08 2 25 116	SCHWARZACH	NECKAR-ODENWALD-KREIS	BAWU	2 848	6951
09 6 75 165	SCHWARZACH A. MAIN, MARKT	KITZINGEN	BAY	3 165	8719
09 3 76 162	SCHWARZACH B. NABBURG	SCHWANDORF	BAY	1 316	8471
09 2 78 187	SCHWARZACH, MARKT	STRAUBING-BOGEN	BAY	2 163	8445
07 1 40 141	SCHWARZEN	RHEIN-HUNS RUECK-KREIS	RHPF	142	6544
09 3 74 156	SCHWARZENBACH	NEUSTADT A. D. WALDNAAB	BAY	818	8481
09 4 75 168	SCHWARZENBACH A. D. SAALE, STADT	HOF	BAY	8 208	8676
05 4 75 169	SCHWARZENBACH A. WALD, STADT	HOF	BAY	5 692	8678
01 0 53 116	SCHWARZENBEK, STADT	HERZOGTUM LAUENBURG	SCHH	11 549	2053
07 2 31 116	SCHWARZENBORN	BERNKASTEL-WITTLICH	RHPF	36	5561
06 6 34 023	SCHWARZENBORN, STADT	SCHWALM-EDER-KREIS	HESS	1 284	3579
09 5 74 157	SCHWARZENBRUCK	NUERNBERGER LAND	BAY	8 405	8501
09 3 76 163	SCHWARZENFELD, MARKT	SCHWANDORF	BAY	5 886	6472
07 1 33 205	SCHWARZERDEN	BAD KREUZNACH	RHPF	307	6571
09 3 76 164	SCHWARZHOFEN, MARKT	SCHWANDORF	BAY	1 522	8467
09 6 78 176	SCHWEBHEIM	SCHWEINFURT	BAY	3 345	8721
07 3 35 043	SCHWEDELBACH	KAISERSLAUTERN	RHPF	861	6751
01 0 58 150	SCHWEDENECK	RENSBURG-ECKERNFOERDE	SCHH	2 707	2307
07 3 34 028	SCHWEGENHEIM	GERMERSHEIM	RHPF	2 293	6721
07 2 35 125	SCHWEICH, STADT	TRIER-SAARBURG	RHPF	5 480	5558
07 3 37 071	SCHWEIGEN-RECHTENBACH	SUEDLICHE WEINSTRASSE	RHPF	1 286	6749
07 1 41 127	SCHWEIGHAUSEN	RHEIN-LAHN-KREIS	RHPF	204	5408
07 3 37 072	SCHWEIGHOFEN	SUEDLICHE WEINSTRASSE	RHPF	528	6749
03 4 62 013	SCHWEINDORF	WITTMUND	NDSA	417	2989
09 6 62 000	SCHWEINFURT, STADT	KREISFREIE STADT	BAY	50 568	8720
07 1 33 092	SCHWEINSCHIED	BAD KREUZNACH	RHPF	220	6759
07 3 33 069	SCHWEISWEILER	DONNERSBERG-KREIS	RHPF	329	6761
09 1 86 152	SCHWEITENKIRCHEN	PFAFFENHOFEN A. D. ILM	BAY	3 649	8069
07 3 40 048	SCHWEIX	PIRMASENS	RHPF	359	6781
05 9 54 024	SCHWELM, STADT	ENNEPE-RUHR-KREIS	NW	29 831	5830
08 4 26 106	SCHWENDI	BIBERACH	BAWU	5 308	7959
09 7 73 164	SCHWENNINGEN	DILLINGEN A. D. DONAU	BAY	1 327	8881
08 4 37 102	SCHWENNINGEN	SIGMARINGEN	BAWU	1 556	7476
07 1 33 093	SCHWEPPENHAUSEN	BAD KREUZNACH	RHPF	979	6531
07 1 34 079	SCHWERBACH	BIRKENFELD	RHPF	66	6572
03 2 56 028	SCHWERINGEN	NIEENBURG (WESER)	NDSA	744	2811
03 4 57 019	SCHWERINSDORF	LEER	NDSA	737	2951
05 9 78 028	SCHWERTE, STADT	UNNA	NW	48 456	5840
01 0 54 118	SCHWESING	NORDFRIESLAND	SCHH	751	2250

SCHLUESSEL- NUMMER	GEMEINDE	KREIS	LAND	BEVOEL- KERUNG	POST- LEIT- ZAHL
08 2 26 084	SCHWETZINGEN, STADT	RHEIN-NECKAR-KREIS	BAWU	17 911	6830
08 1 18 067	SCHWIEBERDINGEN	LUDWIGSBURG	BAWU	9 225	7141
03 3 60 019	SCHWIENAU	UELZEN	NDSA	809	3111
09 1 81 140	SCHWIFTING	LANDSBERG A. LECH	BAY	627	8911
09 1 83 144	SCHWINDEGG	MUEHLDORF A. INN	BAY	2 613	8255
07 2 32 305	SCHWIRZHEIM	BITBURG-PRUEM	RHPF	402	5541
01 0 60 074	SCHWISSEL	SEGEBERG	SCHH	217	2361
08 3 36 082	SCHWOERSTADT	LOERRACH	BAWU	2 302	7881
07 1 34 080	SCHWOLLEN	BIRKENFELD	RHPF	482	6589
03 1 51 027	SCHWUELPER	GIFHORN	NDSA	5 090	3301
07 1 43 292	SECK	WESTERWALDKREIS	RHPF	1 089	5439
08 2 25 091	SECKACH	NECKAR-ODENWALD-KREIS	BAWU	3 737	6966
08 3 17 126	SEEPACH	ORTENAU-KREIS	BAWU	1 482	7596
03 1 52 024	SEEBURG	GOETTINGEN	NDSA	1 347	3401
01 0 53 117	SEEDORF	HERZOGTUM LAUENBURG	SCHH	529	2411
03 3 57 042	SEEDORF	ROTENBURG (WJEMME)	NDSA	483	2730
01 0 60 075	SEEDORF	SEGEBERG	SCHH	1 725	2361
01 0 58 151	SEEFELD	RENSBURG-ECKERNFOERDE	SCHH	296	2215
09 1 88 132	SEEFELD	STARNBERG	BAY	6 023	8031
09 7 77 170	SEEG	OSTALLGAEU	BAY	2 301	8959
09 1 80 132	SEEHAUSEN A. STAFFELSEE	GARMISCH-PARTENKIRCHEN	BAY	2 082	8110
06 4 32 022	SEEHEIM-JUGENHEIM	DARMSTADT-DIEBURG	HESS	16 599	6104
08 4 26 109	SEELKIRCH	BIBERACH	BAWU	167	7952
08 3 17 127	SEELBACH	ORTENAU-KREIS	BAWU	4 478	7633
07 1 41 128	SEELBACH	RHEIN-LAHN-KREIS	RHPF	396	5408
07 1 32 103	SEELBACH (WESTERWALD)	ALTENKIRCHEN (WESTERWALD)	RHPF	306	5232
07 1 32 102	SEELBACH BEI HAMM (SIEG)	ALTENKIRCHEN (WESTERWALD)	RHPF	114	5249
07 3 33 203	SEELLEN	DONNERSBERG-KREIS	RHPF	172	6759
03 2 53 014	SEELZE, STADT	HANNOVER	NDSA	29 469	3016
09 1 89 143	SEELON-SEEBRUCK	TRAUNSTEIN	BAY	3 681	8221
07 1 33 094	SEESBACH	BAD KREUZNACH	RHPF	608	6577
03 1 53 012	SEESSEN, STADT	GOSLAR	NDSA	21 648	3370
09 1 90 152	SEESHAUPT	WEILHEIM-SCHONGAU	BAY	2 719	8124
01 0 56 045	SEESTERMUEHE	PINNEBERG	SCHH	776	2201
01 0 54 119	SEETH	NORDFRIESLAND	SCHH	790	2251
01 0 56 046	SEETH-EKHOLT	PINNEBERG	SCHH	539	2200
03 3 53 031	SEEVETAL	HARBURG	NDSA	37 258	2105
08 2 37 073	SEEWALD	FREUDENSTADT	BAWU	2 157	7291
07 2 32 119	SEFFERN	BITBURG-PRUEM	RHPF	299	5521
07 2 32 120	SEFFERWEICH	BITBURG-PRUEM	RHPF	227	5521
03 2 57 034	SEGGEBRUCH	SCHAUMBURG	NDSA	1 259	3061
09 6 75 166	SEGNITZ	KITZINGEN	BAY	894	8713
01 0 58 152	SEHESTEDT	RENSBURG-ECKERNFOERDE	SCHH	587	2371
03 1 58 028	SEHLDE	WOLFENBUETTEL	NDSA	998	3328
07 2 31 117	SEHLEM	BERNKASTEL-WITTLICH	RHPF	784	5561
03 2 54 030	SEHLEM	HILDESHEIM	NDSA	944	3201
03 2 53 015	SEHNDE	HANNOVER	NDSA	17 644	3163
07 1 33 095	SEIBERSBACH	BAD KREUZNACH	RHPF	1 358	6531
07 1 32 104	SEIFEN	ALTENKIRCHEN (WESTERWALD)	RHPF	97	5232

SCHLUESSEL- NUMMER	GEMEINDE	KREIS	LAND	BEVOEL- KERUNG	POST- LEIT- ZAHL
07 2 32 306	SEINSFELD	BITBURG-PRUEM	RHPF	215	5524
09 6 75 167	SEINSHEIM, MARKT	KITZINGEN	BAY	1 034	8711
08 3 27 055	SEITINGEN-OBERFLACHT	TUTTlingen	BAWU	1 883	7201
07 2 32 307	SEIWERATH	BITBURG-PRUEM	RHPF	136	5541
09 4 79 152	SELB, STADT	WUNSIEDEL I. FICHELGEbirge	BAY	20 044	8672
07 1 32 105	SELBACH (SIEG)	ALTENKIRCHEN (WESTERWALD)	RHPF	734	5249
09 4 75 171	SELBITZ, STADT	HOF	BAY	4 797	8677
07 3 36 094	SELCHENBACH	KUSEL	RHPF	341	6799
01 0 57 077	SELENT	PLOEN	SCHH	1 231	2319
05 3 70 024	SELFKANT	HEINSBERG	NW	8 342	5135
06 4 38 013	SELIGENSTADT, STADT	OFFENBACH	HESS	17 023	6453
01 0 59 078	SELK	SCHLESWIG-FLENSBURG	SCHH	747	2381
07 2 32 308	SELLERICH	BITBURG-PRUEM	RHPF	307	5540
05 9 78 032	SELM, STADT	UNNA	NW	25 641	4714
03 3 57 043	SELSINGEN	ROTEBURG (WJEMME)	NDSA	2 631	2743
06 5 33 014	SELTERS (TAUNUS)	LIMBURG-WEILBURG	HESS	6 617	6251
07 1 43 067	SELTERS (WESTERWALD)	WESTERWALDKREIS	RHPF	1 937	5418
07 3 39 053	SELZEN	MAINZ-BINGEN	RHPF	1 194	6501
07 3 35 205	SENBACH	KAISERSLAUTERN	RHPF	813	6751
03 1 58 029	SEMMENTSTEDT	WOLFENBUETTEL	NDSA	609	3341
05 5 58 044	SENDEN	COESFELD	NW	15 471	4403
09 7 75 152	SENDEN, STADT	NEU-ULM	BAY	19 273	7913
05 5 70 040	SENDENHORST, STADT	WARENDORF	NW	10 655	4415
09 3 73 159	SENGENTHAL	NEUMARKT I. D. OPF.	BAY	1 964	8431
07 2 32 309	SENGERICH	BITBURG-PRUEM	RHPF	22	5541
07 1 35 079	SENHEIM	COCHEM-ZELL	RHPF	593	5594
09 6 78 178	SENNFELD	SCHWEINFURT	BAY	3 992	8722
06 4 37 015	SENSBACHTAL	ODENWALDKREIS	HESS	1 067	6121
07 1 31 075	SENSCHEID	AHRWEILER	RHPF	112	5489
07 1 34 081	SENSWEILER	BIRKENFELD	RHPF	768	6586
07 2 35 126	SERRIG	TRIER-SAARBURG	RHPF	1 238	5512
08 1 18 068	SERSHEIM	LUDWIGSBURG	BAWU	4 081	7126
07 1 43 068	SESSENACH	WESTERWALDKREIS	RHPF	457	5415
07 1 43 069	SESSENHAUSEN	WESTERWALDKREIS	RHPF	535	5419
09 4 73 165	SESSLACH, STADT	COBURG	BAY	3 664	8601
01 0 60 076	SETH	SEGEBERG	SCHH	1 616	2061
08 4 25 112	SETZINGEN	ALB-DONAU-KREIS	BAWU	575	7907
09 3 73 160	SEUBERSDORF I. D. OPF.	NEUMARKT I. D. OPF.	BAY	4 330	8431
09 5 73 126	SEUKENDORF	FUERTH	BAY	2 176	8501
03 1 52 025	SEULINGEN	GOETTINGEN	NDSA	1 256	3401
07 2 32 310	SEVENIG. (OUR)	BITBURG-PRUEM	RHPF	60	5541
07 2 32 121	SEVENIG BEI NEUERBURG	BITBURG-PRUEM	RHPF	41	5529
08 3 16 039	SEXAU	EMMENDINGEN	BAWU	2 702	7831
09 4 72 188	SEYBOTHENREUTH	BAYREUTH	BAY	727	8581
03 2 54 031	SIBBESSE	HILDESHEIM	NDSA	2 481	3226
03 1 58 030	SICKTE	WOLFENBUETTEL	NDSA	4 468	3305
07 3 37 073	SIEBELDINGEN	SUEDLICHE WEINSTRASSE	RHPF	930	6741
07 1 37 099	SIEBENBACH	MAYEN-KOBLENZ	RHPF	158	5441
01 0 53 118	SIEBENBAEUMEN	HERZOGTUM LAUENBURG	SCHH	505	2061

SCHLUESSEL- NUMMER	GEMEINDE	KREIS	LAND	BEVOEL- KERUNG	POST- LEIT- ZAHL
01 0 53 119	SIEBENEICHEN	HERZOGTUM LAUENBURG	SCHH	243	2059
03 2 51 034	SIEDENBURG, FLECKEN	DIEPHOLZ	NDSA	1 070	2839
07 3 31 060	SIEFERSHEIM	ALZEY-WORMS	RHPF	828	6551
06 5 32 019	SIEGBACH	LAHN-DILL-KREIS	HESS	2 951	6349
05 3 82 060	SIEGBURG, STADT	RHEIN-SIEG-KREIS	NW	34 085	5200
08 1 25 087	SIEGELSACH	HEILBRONN	BAWJ	1 359	6921
05 9 70 040	SIEGEN, STADT	SIEGEN-WITTGENSTEIN	NW	107 319	5900
09 2 73 172	SIEGENBURG, MARKT	KELHEIM	BAY	2 296	8427
09 1 89 145	SIEGSDORF	TRAUNSTEIN	BAY	7 229	8227
01 0 62 069	SIEK	STORMARN	SCHH	1 987	2071
09 7 71 165	SIELENBACH	AICHACH-FRIEDBERG	BAY	1 213	8891
07 1 34 082	SIEEN	BIRKENFELD	RHPF	596	6581
07 1 34 083	SIEINHACHENBACH	BIRKENFELD	RHPF	199	6581
01 0 55 039	SIERKSOJRF	OSTHOLSTEIN	SCHH	1 916	2430
01 0 53 120	SIERKSRAD	HERZOGTUM LAUENBURG	SCHH	262	2061
07 1 31 076	SIERSCHEID	AHRWEILER	RHPF	72	5489
07 1 43 070	SIERSHAHN	WESTERWALDKREIS	RHPF	2 599	5433
07 1 34 084	SIESBACH	BIRKENFELD	RHPF	447	6581
01 0 60 077	SIEVERSHUETTEN	SEGEBERG	SCHH	885	2359
01 0 59 159	SIEVERSTEDT	SCHLESWIG-FLENSBURG	SCHH	1 477	2381
01 0 61 099	SIEZBUETTEL	STEINBURG	SCHH	71	2216
08 4 37 104	SIGMARINGEN, STADT	SIGMARINGEN	BAWJ	15 233	7480
08 4 37 105	SIGMARINGENDORF	SIGMARINGEN	BAWJ	3 475	7485
09 7 76 126	SIGMARSZELL	LINDAU (BODENSEE)	BAY	2 107	8995
01 0 59 079	SILBERSTEDT	SCHLESWIG-FLENSBURG	SCHH	1 498	2381
07 3 37 074	SILZ	SUEDLICHE WEINSTRASSE	RHPF	821	6749
01 0 61 100	SILZEN	STEINBURG	SCHH	142	2211
09 2 77 145	SIMBACH A. INN, STADT	ROTTAL-INN	BAY	9 015	8346
09 2 79 135	SIMBACH, MARKT	DINGOLFING-LANDAU	BAY	3 148	8384
09 5 74 158	SIMMELSDORF	NUERNBERGER LAND	BAY	3 044	8568
05 3 54 028	SIMMERATH	AACHEN	NW	13 900	5107
07 1 43 071	SIMMERN	WESTERWALDKREIS	RHPF	1 166	5411
07 1 40 144	SIMMERN/ HUNSRUECK, STADT	RHEIN-HUNSRUECK-KREIS	RHPF	5 705	6540
08 2 35 066	SIMMERSFELD	CALW	BAWJ	1 705	7275
09 5 75 163	SIMMERSHOFEN	NEUSTADT A.D.AISCH-BAD WINDSHEIM	BAY	996	8704
07 1 33 096	SIMMERTAL	BAD KREUZNACH	RHPF	1 650	6573
08 2 35 067	SIMMOZHEIM	CALW	BAWJ	2 120	7261
01 0 54 120	SIMONSBERG	NORDFRIESLAND	SCHH	767	2250
08 3 16 042	SIMONSWALD	EMMENDINGEN	BAWJ	2 853	7809
08 1 15 045	SINDELFINGEN, STADT	BOEBLINGEN	BAWJ	55 715	7032
09 1 90 153	SINDELSDORF	WEILHEIM-SCHONGAU	BAY	768	8121
08 3 35 075	SINGEN (HOHENTWIEL), STADT	KONSTANZ	BAWJ	41 454	7700
07 1 41 129	SINGHOFEN	RHEIN-LAHN-KREIS	RHPF	1 496	5409
06 5 32 020	SINN	LAHN-DILL-KREIS	HESS	5 791	6349
06 4 35 027	SINNTAL	MAIN-KINZIG-KREIS	HESS	9 340	6492
08 2 26 085	SINSHEIM, STADT	RHEIN-NECKAR-KREIS	BAWJ	27 716	6920
07 2 32 122	SINSPALT	BITBURG-PRUEM	RHPF	336	5529
08 2 16 049	SINZHEIM	RASTATT	BAWJ	8 134	7573
07 1 31 077	SINZIG, STADT	AHRWEILER	RHPF	14 871	5485

SCHLUESSEL- NUMMER	GEMEINDE	KREIS	LAND	BEVOEL- KERUNG	POST- LEIT- ZAHL
05 3 75 199	SINZING	REGENSBURG	BAY	5 889	8411
07 3 33 071	SIPPERSFELD	DONNERSBERGKREIS	RHPF	953	6751
08 4 35 053	SIPPLINGEN	BODENSEEKREIS	BAWU	2 109	7767
01 0 53 121	SIRKSFELDE	HERZOGTUM LAUENBURG	SCHH	211	2411
03 3 57 044	SITTENSEN	ROTENBURG (WUEMME)	NDSA	4 056	2732
07 3 33 072	SITTERS	DONNERSBERGKREIS	RHPF	110	6763
07 1 33 501	SOBERNHEIM, STADT	BAD KREUZNACH	RHPF	6 215	6553
03 3 55 034	SODERSTORF	LUENEBURG	NDSA	1 161	2121
09 1 87 174	SOECHTENAU	ROSENHEIM	BAY	2 109	8201
03 4 54 047	SOEGEL	EMSLAND	NOSA	4 698	4475
03 2 54 032	SOEHLDE	HILDESHEIM	NOSA	7 716	3201
06 6 33 024	SOEHREWALD	KASSEL	HESS	4 686	3501
08 3 15 107	SOELDEN	BREISGAU-HOCHSCHWARZWALD	BAWU	963	7801
03 1 54 020	SOELLINGEN	HELMSTEDT	NOSA	780	3339
01 0 54 121	SOENNEBUELL	NORDFRIESLAND	SCHH	192	2257
01 0 58 153	SOEREN	RENSBURG-ECKERNFOERDE	SCHH	139	2301
07 3 39 054	SOERGENLOCH	MAINZ-BINGEN	RHPF	793	6501
07 1 32 106	SOERTH	ALTENKIRCHEN (WESTERWALD)	RHPF	211	5231
01 0 59 161	SOERUP	SCHLESWIG-FLENSBURG	SCHH	3 941	2393
05 9 74 040	SOEST, STADT	SOEST	NW	42 028	4770
07 1 40 145	SOHREN	RHEIN-HUNS RUECK-KREIS	RHPF	1 797	6543
07 1 40 146	SOHRSCHIED	RHEIN-HUNS RUECK-KREIS	RHPF	100	6543
05 1 22 000	SOLINGEN, STADT	KREISFREIE STADT	NW	158 401	5650
01 0 59 162	SOLLERUP	SCHLESWIG-FLENSBURG	SCHH	414	2381
01 0 54 123	SOLLWITT	NORDFRIESLAND	SCHH	255	2251
06 5 32 021	SOLMS, STADT	LAHN-DILL-KREIS	HESS	12 437	6336
09 5 77 168	SOLNHOFEN	WEISSENBURG-GUNZENHAUSEN	BAY	1 530	8838
03 3 58 021	SOLTAU, STADT	SOLTAU-FALLINGBOSTEL	NDSA	18 837	3040
03 3 60 020	SOLTENDIECK	UELZEN	NDSA	1 191	3111
09 6 75 169	SOMMERACH	KITZINGEN	BAY	1 163	8711
07 2 35 129	SOMMERAU	TRIER-SAARBURG	RHPF	62	5501
09 6 79 187	SOMMERHAUSEN, MARKT	WUERZBURG	BAY	1 486	8701
09 6 71 153	SOMMERKAHL	ASCHAFFENBURG	BAY	1 056	8752
01 0 61 101	SOMMERLAND	STEINBURG	SCHH	743	2203
07 1 33 098	SOMMERLOCH	BAD KREUZNACH	RHPF	372	6551
09 6 79 188	SONDERHOFEN	WUERZBURG	BAY	747	8701
09 6 73 167	SONDHEIM V. D. RHOEN	RHOEN-GRABFELD	BAY	1 049	8741
09 4 73 166	SONNEFELD	COBURG	BAY	4 819	8625
09 2 75 148	SONNEN	PASSAU	BAY	1 374	8391
07 1 34 085	SONNENBERG-WINNENBERG	BIRKENFELD	RHPF	539	6581
08 4 15 091	SONNENBUEHL	REUTLINGEN	BAWU	5 859	7419
07 1 34 086	SONNSCHIED	BIRKENFELD	RHPF	128	6581
05 1 70 040	SONSBECK	WESEL	NW	6 680	4176
09 7 78 196	SONTHEIM	UNTERALLGAEU	BAY	2 066	8941
08 1 35 031	SONTHEIM AN DER BRENZ	HEIDENHEIM	BAWU	5 101	7927
09 7 80 139	SONTHOFEN, STADT	OBERALLGAEU	BAY	20 781	8972
06 6 36 011	SONTRA, STADT	WERRA-MEISSNER-KREIS	HESS	8 514	6443
01 0 58 154	SOPHIENHAMM	RENSBURG-ECKERNFOERDE	SCHH	312	2377
07 1 35 080	SOSBERG	COCHEM-ZELL	RHPF	191	5581

SCHLUESSEL- NUMMER	GEMEINDE	KREIS	LAND	BEVOEL- KERUNG	POST- LEIT- ZAHL
03 3 57 045	SOTTRUM	ROTENBURG (WUEMME)	NDSA	4 075	2724
09 1 87 176	SOYEN	ROSENHEIM	BAY	2 282	8091
07 1 33 099	SPABRUECKEN	BAD KREUZNACH	RHPF	1 051	6551
03 4 54 048	SPAHNHARRENSTAETTE	EMSLAND	NDSA	1 218	4475
08 3 27 046	SPAICHINGEN, STADT	TUTTLINGEN	BAWU	9 661	7208
07 1 33 100	SPALL	BAD KREUZNACH	RHPF	154	6551
09 5 76 147	SPALT, STADT	ROTH	BAY	4 711	8545
07 2 32 311	SPANGDAHELM	BITBURG-PRUEM	RHPF	777	5561
06 6 34 024	SPANGENBERG, STADT	SCHWALM-EDER-KREIS	HESS	6 423	3509
09 5 72 154	SPARDORF	ERLANGEN-HOECHSTADT	BAY	1 966	8521
09 4 75 174	SPARNECK, MARKT	HOF	BAY	1 833	8663
09 1 80 133	SPATZENHAUSEN	GARMISCH-PARTENKIRCHEN	BAY	793	8111
07 1 37 223	SPAY	MAYEN-KOBLENZ	RHPF	2 138	5401
08 2 26 086	SPECHBACH	RHEIN-NECKAR-KREIS	BAWU	1 332	6921
07 2 32 123	SPEICHER	BITBURG-PRUEM	RHPF	2 610	5522
09 4 72 190	SPEICHERSDORF	BAYREUTH	BAY	4 645	8585
09 3 74 157	SPEINSHART	NEUSTADT A. D. WALDNAAB	BAY	991	8489
03 4 54 049	SPELLE	EMSLAND	NDSA	4 964	4441
05 7 58 032	SPENGE, STADT	HERFORD	NW	13 865	4905
07 1 40 147	SPESENROTH	RHEIN-HUNS RUECK-KREIS	RHPF	143	5448
07 1 31 208	SPESSART	AHRWEILER	RHPF	668	5446
07 3 18 000	SPEYER, STADT	KREISFREIE STADT	RHPF	42 865	6720
09 2 72 149	SPIEGELAU	FREYUNG-GRAFENAU	BAY	4 000	8356
08 1 19 069	SPIEGELBERG	REMS-MURR-KREIS	BAWU	1 709	7151
03 4 62 014	SPIEKEROOG	WITTMUND	NDSA	878	2941
10 0 43 117	SPIESEN-ELVERSBERG	NEUNKIRCHEN	SAAR	15 740	6683
07 3 31 061	SPIESHEIM	ALZEY-WORMS	RHPF	755	6509
07 3 40 049	SPIRKELBACH	PIRMASENS	RHPF	556	6741
07 1 33 101	SPONHEIM	BAD KREUZNACH	RHPF	761	6551
08 1 36 066	SPRAITBACH	OSTALBKREIS	BAWU	2 945	7071
01 0 54 124	SPRAKEBUELL	NORDFRIESLAND	SCHH	203	2262
03 1 51 028	SPRAKENSEHL	GIFHORN	NDSA	1 224	3101
07 3 39 056	SPRENDLINGEN	MAINZ-BINGEN	RHPF	3 366	6555
03 2 53 016	SPRINGE, STADT	HANNOVER	NDSA	29 042	3257
05 9 54 028	SPROCKHOEVEL, STADT	ENNEPE-RUHR-KREIS	NW	23 892	4322
08 4 15 093	ST. JOHANN	REUTLINGEN	BAWU	4 425	7411
03 3 59 038	STADE, STADT	STADE	NDSA	42 979	2160
07 3 39 057	STADECKEN-ELSHEIM	MAINZ-BINGEN	RHPF	3 340	6501
09 4 71 189	STADELHOFEN	BAMBERG	BAY	1 233	8601
03 3 60 021	STADENSEN	UELZEN	NDSA	1 425	3111
03 4 61 009	STADLAND	WESERMARSCH	NDSA	7 374	2883
09 3 76 167	STADLERN	SCHWANDORF	BAY	671	8471
06 5 34 018	STADTALLENDORF, STADT	MARBURG-BIEDENKOPF	HESS	20 412	3570
09 7 72 202	STADTBERGEN, MARKT	AUGSBURG	BAY	11 696	8901
03 2 57 035	STADTHAGEN, STADT	SCHAUMBURG	NDSA	22 251	3060
07 2 33 240	STADTKYLL	DAUN	RHPF	1 201	5536
09 6 78 181	STADTLAURINGEN, MARKT	SCHWEINFURT	BAY	4 160	8721
05 5 54 056	STADTLOHN, STADT	BORKEN	NW	17 127	4424
03 2 55 034	STADTOLDENDORF, STADT	HOLZMINDEN	NDSA	5 905	3457

SCHLUESSEL- NUMMER	GEMEINDE	KREIS	LAND	BEVOEL- KERUNG	POST- LEIT- ZAHL
09 6 76 158	STADTPROZELTEN, STADT	MILTENBERG	BAY	1 504	6985
09 4 77 156	STADTSTEINACH, STADT	KULMBACH	BAY	3 604	8652
01 0 54 125	STADUM	NORDFRIESLAND	SCHH	1 096	2262
09 4 78 165	STAFFELSTEIN, STADT	LICHTENFELS	BAY	10 098	8623
03 2 51 035	STAFFHORST	DIEPHOLZ	NDSA	631	2839
01 0 58 155	STAFSTEDT	RENSBURG-ECKERNFOERDE	SCHH	375	2371
07 3 33 073	STAHLBERG	DONNERSBERGKREIS	RHPF	174	6761
07 1 43 072	STAHLHOFEN	WESTERWALDKREIS	RHPF	524	5431
07 1 43 293	STAHLHOFEN AM WIESENSEE	WESTERWALDKREIS	RHPF	262	5439
08 4 25 138	STAIG	ALB-DONAU-KREIS	BAWU	2 773	7901
01 0 57 078	STAKENDORF	PLOEN	SCHH	416	2306
09 2 78 189	STALLWANG	STRAUBING-BOGEN	BAY	1 207	8441
09 4 75 175	STAMMBACH, MARKT	HOF	BAY	2 723	8664
09 1 71 130	STAMMHAM	ALTOETTING	BAY	981	8261
09 1 76 161	STAMMHAM	EICHSTAETT	BAY	2 461	8071
09 3 72 161	STAMSRIED, MARKT	CHAM	BAY	1 928	8491
07 3 33 074	STANDENBUEHL	DONNERSBERGKREIS	RHPF	203	6766
01 0 59 163	STANGHECK	SCHLESWIG-FLENSBURG	SCHH	288	2342
01 0 62 071	STAPELFELD	STORMARN	SCHH	1 469	2000
07 2 31 120	STARKENBURG	BERNKASTEL-WITTLICH	RHPF	205	5581
09 1 88 139	STARNBERG, STADT	STARNBERG	BAY	18 493	8130
08 4 16 050	STARZACH	TUEBINGEN	BAWU	2 963	7245
09 1 89 146	STAUDACH-EGERNDACH	TRAUNSTEIN	BAY	1 062	8217
07 1 33 102	STAUDERNHEIM	BAD KREUZNACH	RHPF	1 589	6551
07 1 43 073	STAUDT	WESTERWALDKREIS	RHPF	942	5431
08 3 15 108	STAUFEN IM BREISGAU, STADT	BREISGAU-HOCHSCHWARZWALD	BAWU	7 537	7813
03 1 52 026	STAUFENBERG	GOETTINGEN	NDSA	8 747	3513
06 5 31 017	STAUFENBERG, STADT	GIESSEN	HESS	6 880	6301
03 4 54 050	STAVERN	EMSLAND	NDSA	1 004	4471
07 1 38 069	STEBACH	NEUWIED	RHPF	187	5419
01 0 54 126	STEDESAND	NORDFRIESLAND	SCHH	758	2263
03 4 62 015	STEDESDORF	WITTMUND	NDSA	1 412	2943
01 0 58 156	STEENFELD	RENSBURG-ECKERNFOERDE	SCHH	346	2215
07 2 33 241	STEFFELN	DAUN	RHPF	548	5549
06 5 34 019	STEFFENBERG	MARBURG-BIEDENKOPF	HESS	4 167	3564
09 4 71 191	STEGAURACH	BAMBERG	BAY	4 934	8602
08 3 15 109	STEGEN	BREISGAU-HOCHSCHWARZWALD	BAWU	4 157	7801
03 2 56 029	STEIMBEKE	NIENBURG (WESER)	NDSA	1 851	3071
07 1 38 070	STEIMEL	NEUWIED	RHPF	839	5231
01 0 57 079	STEIN	PLOEN	SCHH	682	2304
07 3 31 062	STEIN-BOCKENHEIM	ALZEY-WORMS	RHPF	541	6551
07 1 43 295	STEIN-NEUKIRCH	WESTERWALDKREIS	RHPF	372	5439
07 1 43 296	STEIN-WINGERT	WESTERWALDKREIS	RHPF	178	5239
09 5 73 127	STEIN, STADT	FUERTH	BAY	13 383	8504
08 3 17 129	STEINACH	ORTENAU-KREIS	BAWU	3 635	7611
09 2 78 190	STEINACH	STRAUBING-BOGEN	BAY	1 992	8441
07 3 40 050	STEINALBEN	PIRMASENS	RHPF	371	6791
03 3 52 051	STEINAU	CUXHAVEN	NDSA	1 005	2179
06 4 35 028	STEINAU AN DER STRASSE, STADT	MAIN-KINZIG-KREIS	HESS	10 394	6497

SCHLUESSEL- NUMMER	GEMEINDE	KREIS	LAND	BEVOEL- KERUNG	POST- LEIT- ZAHL
07 1 40 148	STEINBACH	RHEIN-HUNSRUECK-KREIS	RHPF	86	5449
06 4 34 010	STEINBACH (TAUNUS), STADT	HOCHTAUNUSKREIS	HESS	9 511	6374
09 4 76 175	STEINBACH A. WALD	KRONACH	BAY	3 657	8641
07 3 33 075	STEINBACH AM DONNERSBERG	DONNERSBERGKREIS	RHPF	627	6761
07 3 36 096	STEINBACH AM GLAN	KUSEL	RHPF	931	6791
01 0 59 164	STEINBERG	SCHLESWIG-FLENSBURG	SCHH	994	2391
09 3 76 168	STEINBERG	SCHWANDORF	BAY	1 415	8468
01 0 59 165	STEINBERGKIRCHE	SCHLESWIG-FLENSBURG	SCHH	1 009	2391
07 2 32 313	STEINBORN	BITBURG-PRUEM	RHPF	239	5524
01 0 62 091	STEINBURG	STORMARN	SCHH	2 055	2074
09 7 71 168	STEINDORF	AICHACH-FRIEDBERG	BAY	794	8081
07 1 32 107	STEINEBACH	ALTENKIRCHEN (WESTERWALD)	RHPF	1 326	5241
07 1 43 294	STEINEBACH AN DER WIED	WESTERWALDKREIS	RHPF	665	5239
07 2 33 067	STEINEBERG	DAUN	RHPF	213	5569
07 1 43 074	STEINEFRENZ	WESTERWALDKREIS	RHPF	568	5431
08 3 36 084	STEINEN	LOERRACH	BAWU	8 651	7853
07 1 43 075	STEINEN	WESTERWALDKREIS	RHPF	189	5419
08 1 15 046	STEINENBRONN	BOEBLINGEN	BAWU	4 615	7031
07 1 32 108	STEINEROTH	ALTENKIRCHEN (WESTERWALD)	RHPF	537	5240
09 6 77 186	STEINFELD	MAIN-SPESSART	BAY	1 987	8771
01 0 59 080	STEINFELD	SCHLESWIG-FLENSBURG	SCHH	608	2381
07 3 37 076	STEINFELD	SUEDLICHE WEINSTRASSE	RHPF	1 736	6749
03 4 60 008	STEINFELD (OLDENBURG)	VECHTA	NDSA	6 417	2541
05 5 66 084	STEINFURT, STADT	STEINFURT	NW	31 432	4430
09 1 90 154	STEINGADEN	WEILHEIM-SCHONGAU	BAY	2 545	8924
05 7 54 040	STEINHAGEN	GUETERSLOH	NW	16 173	4803
08 4 26 113	STEINHAUSEN AN DER ROTTUM	BIBERACH	BAWU	1 573	7955
08 1 35 032	STEINHEIM AM ALBUCH	HEIDENHEIM	BAWU	7 966	7924
08 1 18 070	STEINHEIM AN DER MURR, STADT	LUDWIGSBURG	BAWU	9 271	7141
05 7 62 032	STEINHEIM, STADT	HOEXTER	NW	12 052	4939
09 1 75 137	STEINHOERING	EBERSBERG	BAY	3 043	8019
03 1 51 029	STEINHORST	GIFHORN	NDSA	1 320	3101
01 0 53 122	STEINHORST	HERZOGTUM LAUENBURG	SCHH	480	2061
07 2 33 068	STEININGEN	DAUN	RHPF	158	5569
09 1 77 138	STEINKIRCHEN	ERDING	BAY	984	8251
03 3 59 039	STEINKIRCHEN	STADE	NDSA	1 599	2162
08 2 16 052	STEINMAUERN	RASTATT	BAWU	2 279	7551
07 1 41 130	STEINSBERG	RHEIN-LAHN-KREIS	RHPF	182	5409
09 5 71 205	STEINSFELD	ANSBACH	BAY	1 150	8801
07 3 34 030	STEINWEILER	GERMERSHEIM	RHPF	1 509	6741
07 3 35 044	STEINWENDEN	KAISERSLAUTERN	RHPF	2 281	6791
09 4 76 177	STEINWIESEN, MARKT	KRONACH	BAY	3 953	8645
08 3 35 077	STEISSLINGEN	KONSTANZ	BAWU	3 257	7705
03 3 53 032	STELLE	HARBURG	NDSA	9 412	2093
01 0 51 107	STELLE-WITTENWURTH	DITHMARSCHEN	SCHH	360	2241
07 3 35 045	STELZENBERG	KAISERSLAUTERN	RHPF	1 107	6751
03 3 57 046	STEMMEN	ROTENBURG (WUEMME)	NDSA	752	2727
03 2 51 036	STEMSHORN	DIEPHOLZ	NDSA	639	2844
05 7 70 044	STEMWEDE	MINDEN-LUEBBECKE	NW	12 548	4995

SCHLUESSEL- NUMMER	GEMEINDE	KREIS	LAND	BEVOEL- KERUNG	POST- LEIT- ZAHL
09 1 87 177	STEPHANSKIRCHEN	ROSENHEIM	BAY	9 137	8209
09 2 71 151	STEPHANSPÖSCHING	DEGGENDORF	BAY	2 412	8351
01 0 53 123	STERLEY	HERZOGTUM LAUENBURG	SCHH	889	2411
08 2 36 061	STERNENFELS	ENZKREIS	BAWU	2 361	7137
01 0 59 167	STERUP	SCHLESWIG-FLENSBURG	SCHH	1 311	2396
08 4 35 054	STETTEN	BODENSEEKREIS	BAWU	856	7758
07 3 33 076	STETTEN	DONNERSBERGKREIS	RHPF	450	6719
09 7 78 199	STETTEN	UNTERALLGAEU	BAY	1 081	8949
08 4 37 107	STETTEN AM KALTEN MARKT	SIGMARINGEN	BAWU	5 957	7488
09 6 74 201	STETTFELD	HASSBERGE	BAY	1 019	8601
03 2 56 030	STEYERBERG, FLECKEN	NIENBURG (WESER)	NDSA	5 062	3074
09 7 76 127	STIEFENHOFEN	LINDAU (BODENSEE)	BAY	1 404	8999
08 1 27 104	STIMPFACH	SCHWAEBISCH HALL	BAWU	2 371	7181
03 3 52 052	STINSTEDT	CUXHAVEN	NDSA	548	2171
01 0 60 079	STIPSDORF	SEGEBERG	SCHH	328	2360
07 1 34 087	STIPSHAUSEN	BIRKENFELD	RHPF	788	6581
08 3 35 079	STOCKACH, STADT	KONSTANZ	BAWU	13 166	7768
01 0 55 040	STOCKELSDORF	OSTHOLSTEIN	SCHH	13 886	2406
07 2 32 124	STOCKEM	BITBURG-PRUEM	RHPF	100	5525
07 1 43 297	STOCKHAUSEN-ILLFURTH	WESTERWALDKREIS	RHPF	316	5439
09 4 76 178	STOCKHEIM	KRONACH	BAY	5 167	8647
09 6 73 170	STOCKHEIM	RHOEN-GRABFELD	BAY	1 025	8741
01 0 60 080	STOCKSEE	SEGEBERG	SCHH	409	2323
09 6 71 155	STOCKSTADT A. MAIN	ASCHAFFENBURG	BAY	6 479	8751
06 4 33 013	STOCKSTADT AM RHEIN	GROSS-GERAU	HESS	5 018	6081
07 1 43 298	STOCKUM-PUESCHEN	WESTERWALDKREIS	RHPF	693	5439
03 2 56 031	STOECKSE	NIENBURG (WESER)	NDSA	1 322	3071
08 1 36 068	STOEDTLEN	OSTALBKREIS	BAWU	1 742	7091
01 0 61 102	STOERDORF	STEINBURG	SCHH	133	2213
01 0 61 103	STOERKATHEN	STEINBURG	SCHH	60	2217
09 3 74 158	STOERNSTEIN	NEUSTADT A. D. WALDNAAB	BAY	1 224	8481
09 7 77 171	STOETTEN A. AUERBERG	OSTALLGAEU	BAY	2 241	8951
09 7 77 172	STOETTWANG	OSTALLGAEU	BAY	1 351	8951
03 3 60 022	STOETZE	UELZEN	NDSA	786	3111
05 3 54 032	STOLBERG (RHLD.), STADT	AACHEN	NW	56 421	5190
01 0 59 081	STOLK	SCHLESWIG-FLENSBURG	SCHH	748	2381
01 0 57 080	STOLPE	PLOEN	SCHH	1 131	2355
01 0 59 168	STOLTEBUELL	SCHLESWIG-FLENSBURG	SCHH	674	2341
01 0 57 081	STOLTENBERG	PLOEN	SCHH	375	2317
03 2 56 032	STOLZENAU	NIENBURG (WESER)	NDSA	5 822	3078
05 1 54 052	STRAELEN, STADT	KLEVE	NW	12 394	4172
09 6 73 171	STRAHLUNGEN	RHOEN-GRABFELD	BAY	774	8741
01 0 58 157	STRANDE	RENDSBURG-ECKERNFÖRDE	SCHH	1 792	2307
08 4 17 063	STRASSBERG	ZOLLERNALBKREIS	BAWU	2 433	7473
07 1 38 071	STRASSENHAUS	NEUWIED	RHPF	1 501	5457
09 2 78 192	STRASSKIRCHEN	STRAUBING-BOGEN	BAY	2 613	8444
09 1 84 144	STRASSLACH	MÜNCHEN	BAY	2 417	8021
08 2 36 072	STRAUBENHARDT	ENZKREIS	BAWU	8 434	7541
09 2 63 000	STRAUBING, STADT	KREISFREIE STADT	BAY	41 622	8440

SCHLUESSEL- NUMMER	GEMEINDE	KREIS	LAND	BEVOEL- KERUNG	POST- LEIT- ZAHL
07 1 43 299	STREITHAUSEN	WESTERWALDKREIS	RHPF	577	5239
07 2 32 315	STRICKSCHEID	BITBURG-PRUEM	RHPF	58	5541
07 2 33 070	STROHN	DAUN	RHPF	454	5569
07 1 33 103	STROMBERG, STADT	BAD KREUZNACH	RHPF	2 476	6534
07 2 33 071	STROTZBUESCH	DAUN	RHPF	359	5569
01 0 54 128	STRUCKUM	NORDFRIESLAND	SCHH	844	2257
01 0 51 108	STRUEBBEL	DITHMARSCHEN	SCHH	118	2241
07 1 41 131	STRUETH	RHEIN-LAHN-KREIS	RHPF	306	5429
01 0 60 081	STRUKDORF	SEGEBERG	SCHH	339	2361
09 4 71 195	STRULLENDORF	BAMBERG	BAY	6 529	8618
01 0 60 082	STRUVENHUETTEN	SEGEBERG	SCHH	873	2359
01 0 59 082	STRUXDORF	SCHLESWIG-FLENSBURG	SCHH	715	2381
03 3 52 053	STUBBEN	CUXHAVEN	NDSA	1 230	2855
01 0 53 124	STUBBEN	HERZOGTUM LAUENBURG	SCHH	303	2061
09 2 77 147	STUBENBERG	ROTTAL-INN	BAY	1 260	8399
08 3 37 106	STUEHLINGEN, STADT	WALDSHUT	BAWU	4 699	7894
07 1 32 109	STUERZELBACH	ALTENKIRCHEN (WESTERWALD)	RHPF	252	5231
03 2 51 037	STUHR	DIEPHOLZ	NDSA	26 966	2805
09 3 76 169	STULLN	SCHWANDORF	BAY	1 234	8471
08 2 15 109	STUTENSEE	KARLSRUHE	BAWU	19 247	7513
08 1 11 000	STUTTGART, LANDESHAUPTSTADT	STADTKREIS	BAWU	565 486	7000
01 0 60 084	STUVENBORN	SEGEBERG	SCHH	743	2359
03 4 56 022	SUDDENDORF	GRAFCHAFT BENTHEIM	NDSA	725	4443
03 3 60 023	SUDERBURG	UELZEN	NDSA	4 277	3113
03 2 51 038	SUDWALDE	DIEPHOLZ	NDSA	1 054	2831
03 4 52 023	SUEDBROOKMERLAND	AURICH	NDSA	15 068	2963
01 0 61 104	SUEDERAU	STEINBURG	SCHH	756	2204
01 0 59 083	SUEDERBRARUP	SCHLESWIG-FLENSBURG	SCHH	3 245	2347
01 0 51 109	SUEDERDEICH	DITHMARSCHEN	SCHH	412	2244
01 0 51 139	SUEDERDORF	DITHMARSCHEN	SCHH	343	2245
01 0 54 129	SUEDERENDE	NORDFRIESLAND	SCHH	149	2270
01 0 59 084	SUEDERFAHRENSTEDT	SCHLESWIG-FLENSBURG	SCHH	387	2381
03 3 55 035	SUEDERGELLERSEN	LUENEBURG	NDSA	1 092	2121
01 0 59 169	SUEDERHACKSTEDT	SCHLESWIG-FLENSBURG	SCHH	298	2384
01 0 51 110	SUEDERHASTEDT	DITHMARSCHEN	SCHH	710	2227
01 0 51 111	SUEDERHEISTEDT	DITHMARSCHEN	SCHH	486	2246
01 0 54 130	SUEDERHOEFT	NORDFRIESLAND	SCHH	15	2251
01 0 54 131	SUEDERLUEGUM	NORDFRIESLAND	SCHH	1 819	2264
01 0 54 132	SUEDERMARSCH	NORDFRIESLAND	SCHH	120	2250
01 0 59 085	SUEDERSTAPEL	SCHLESWIG-FLENSBURG	SCHH	1 028	2251
05 5 54 060	SUEDLOHN	BORKEN	NW	7 736	4286
01 0 60 085	SUELFELD	SEGEBERG	SCHH	2 934	2061
07 2 32 125	SUELM	BITBURG-PRUEM	RHPF	354	5521
09 3 75 201	SUENCHING	REGENSBURG	BAY	1 646	8406
03 1 54 021	SUEPPLINGEN	HELMSTEDT	NDSA	1 783	3334
03 1 54 022	SUEPPLINGENBURG	HELMSTEDT	NDSA	722	3331
01 0 55 041	SUESEL	OSTHOLSTEIN	SCHH	4 248	2420
08 1 17 049	SUESSEN	GOEPPINGEN	BAWU	8 632	7334
03 2 51 039	SUESTEDT	DIEPHOLZ	NDSA	1 408	2814

SCHLUESSEL- NUMMER	GEMEINDE	KREIS	LAND	BEVOEL- KERUNG	POST- LEIT- ZAHLE
09 5 75 165	SUGENHEIM, MARKT	NEUSTADT A.D. AISCH-BAD WINDSHEIM	BAY	2 273	8531
03 3 60 024	SUHLENDORF	UELZEN	NDSA	2 391	3111
03 2 51 040	SULINGEN, STADT	DIEPHOLZ	NDSA	10 989	2838
08 3 25 057	SULZ AM NECKAR, STADT	ROTTWEIL	BAWU	10 196	7247
07 1 34 088	SULZBACH	BIRKENFELD	RHPF	360	6581
07 1 41 132	SULZBACH	RHEIN-LAHN-KREIS	RHPF	212	5409
06 4 36 012	SULZBACH (TAUNUS)	MAIN-TAUNUS-KREIS	HESS	6 522	6231
09 6 76 160	SULZBACH A. MAIN, MARKT	MILTENBERG	BAY	5 676	8751
08 1 19 075	SULZBACH AN DER MURR	REMS-MURR-KREIS	BAWU	4 749	7158
08 1 27 079	SULZBACH-LAUFEN	SCHWAEBISCH HALL	BAWU	2 118	7166
09 3 71 151	SULZBACH-ROSENBERG, STADT	AMBERG-SULZBACH	BAY	17 638	8458
10 0 41 518	SULZBACH/ SAAR, STADT	STADTVERBAND SAARBRUECKEN	SAAR	19 591	6603
07 3 35 046	SULZBACHTAL	KAISERSLAUTERN	RHPF	422	6751
09 7 80 140	SULZBERG, MARKT	OBERALLGAEU	BAY	3 987	8961
08 3 15 111	SULZBURG, STADT	BREISGAU-HOCHSCHWARZWALD	BAWU	2 182	7811
09 6 73 172	SULZDORF A. D. LEDERHECKE	RHOEN-GRABFELD	BAY	1 310	8729
09 1 74 146	SULZEMOOS	DACHAU	BAY	1 903	8061
08 2 15 082	SULZFELD	KARLSRUHE	BAWU	3 780	7519
09 6 73 173	SULZFELD	RHOEN-GRABFELD	BAY	1 609	8741
09 6 75 170	SULZFELD A. MAIN	KITZINGEN	BAY	1 088	8711
07 3 31 063	SULZHEIM	ALZEY-WORMS	RHPF	677	6501
09 6 78 183	SULZHEIM	SCHWEINFURT	BAY	1 745	8722
09 6 72 155	SULZTHAL, MARKT	BAD KISSINGEN	BAY	864	8737
05 9 58 044	SUNDERN (SAUERLAND), STADT	HOCHSAUERLANDKREIS	NW	25 223	5768
09 1 89 148	SURBERG	TRAUNSTEIN	BAY	2 913	8221
03 4 54 051	SURWOLD	EMSLAND	NDSA	3 352	2991
03 4 54 052	SUSTRUM	EMSLAND	NDSA	1 000	4474
03 2 57 036	SUTHFELD	SCHAUMBURG	NDSA	1 363	3051
05 3 82 064	SWISTTAL	RHEIN-SIEG-KREIS	NW	16 379	5357
03 2 51 041	SYKE, STADT	DIEPHOLZ	NDSA	18 557	2808
01 0 54 133	SYLT-OST	NORDFRIESLAND	SCHH	6 014	2280
09 7 73 170	SYRGENSTEIN	DILLINGEN A. D. DONAU	BAY	3 024	8889
T					
01 0 59 086	TAARSTEDT	SCHLESWIG-FLENSBURG	SCHH	762	2381
07 2 35 131	TABEN-RODT	TRIER-SAARBURG	RHPF	1 083	5511
09 1 89 149	TACHERTING	TRAUNSTEIN	BAY	4 238	8221
09 1 89 150	TACHING A. SEE	TRAUNSTEIN	BAY	1 717	8221
01 0 58 158	TACKESDORF	RENSBURG-ECKERNFORDE	SCHH	110	2211
08 1 36 070	TAEFERROT	OSTALBKREIS	BAWU	928	7070
09 3 74 159	TAENNESBERG, MARKT	NEUSTADT A. D. WALDNAAB	BAY	1 606	8481
09 7 79 217	TAGMERSHEIM	DONAU-RIES	BAY	986	8851
08 1 25 094	TALHEIM	HEILBRONN	BAWU	3 527	7129
08 3 27 048	TALHEIM	TUTTlingen	BAWU	999	7201
01 0 53 125	TALKAU	HERZOGTUM LAUENBURG	SCHH	420	2053
07 2 31 122	TALLING	BERNKASTEL-WITTLICH	RHPF	174	5509
08 1 18 071	TAMM	LUDWIGSBURG	BAWU	10 615	7146
01 0 56 047	TANGSTEDT	PINNEBERG	SCHH	1 634	2081
01 0 62 076	TANGSTEDT	STORMARN	SCHH	5 794	2000

4 GEMEINDEN IN ALPHABETISCHER ORDNUNG MIT SCHLUESSELNUMMER, BEVOELKERUNG UND POSTLEITZAHL AM 31.12.1986

SCHLUESSEL- NUMMER	GEMEINDE	KREIS	LAND	BEVOEL- KERUNG	POST- LEIT- ZAHL
06 6 31 023	TANN (RHOEN), STADT	FULDA	HESS	4 920	6413
09 2 77 148	TANN, MARKT	ROTTAL-INN	BAY	3 172	8342
08 1 36 071	TANNHAUSEN	OSTALBKREIS	BAWU	1 628	7097
08 4 26 117	TANNHEIM	BIBERACH	BAWU	1 941	7951
09 7 79 218	TAPPHEIM	DONAU-RIES	BAY	3 403	8851
03 1 51 030	TAPPENBECK	GIFHORN	NDSA	820	3181
01 0 58 159	TAPPENDORF	RENSBURG-ECKERNFOERDE	SCHH	287	2354
01 0 60 086	TARBEEK	SEGEBERG	SCHH	170	2351
03 3 57 047	TARMSTEDT	ROTENBURG (WUEMME)	NDSA	2 438	2733
01 0 59 171	TARP	SCHLESWIG-FLENSBURG	SCHH	5 519	2399
01 0 57 083	TASDORF	PLOEN	SCHH	361	2350
01 0 59 101	TASTRUP	SCHLESWIG-FLENSBURG	SCHH	351	2390
01 0 54 134	TATING	NORDFRIESLAND	SCHH	1 001	2251
08 1 28 115	TAUBERBISCHOFHEIM, STADT	MAIN-TAUBER-KREIS	BAWU	12 050	6972
09 6 79 192	TAUBERRETTERSHEIM	WUERZBURG	BAY	783	8701
09 1 83 145	TAUFKIRCHEN	MUEHLDOERF A. INN	BAY	1 119	8261
09 1 84 145	TAUFKIRCHEN	MUENCHEN	BAY	15 748	8028
09 1 77 139	TAUFKIRCHEN (VILS)	ERDING	BAY	7 867	8252
06 4 39 015	TAUNUSSTEIN, STADT	RHEINGAU-TAUNUS-KREIS	HESS	26 178	6204
07 2 35 132	TAWERN	TRIER-SAARBURG	RHPF	2 058	5513
01 0 58 160	TECHELSDORF	RENSBURG-ECKERNFOERDE	SCHH	166	2302
05 5 66 088	TECKLENBURG, STADT	STEINFURT	NW	8 729	4542
08 3 36 086	TEGERNAU	LOERRACH	BAWU	382	7661
09 3 75 204	TEGERNHEIM	REGENSBURG	BAY	3 706	8409
09 1 82 132	TEGERNSEE, STADT	MIESBACH	BAY	5 095	8180
09 1 72 134	TEISENDORF, MARKT	BERCHTESGADENER LAND	BAY	7 871	8221
09 1 71 131	TEISING	ALTOETTING	BAY	1 498	8261
09 2 76 143	TEISNACH, MARKT	REGEN	BAY	2 392	8376
05 5 70 044	TELGTE, STADT	WARENDORF	NW	16 534	4404
07 1 35 081	TELLIG	COCHEM-ZELL	RHPF	307	5581
01 0 51 114	TELLINGSTEDT	DITHMARSCHEN	SCHH	2 189	2245
07 2 35 133	TEMMELS	TRIER-SAARBURG	RHPF	543	5511
08 3 35 080	TENGEN, STADT	KONSTANZ	BAWU	4 136	7708
08 3 16 043	TENINGEN	EMMENDINGEN	BAWU	10 351	7835
08 3 25 058	TENNENBRONN	ROTTWEIL	BAWU	3 687	7741
01 0 51 138	TENSBUETTTEL-ROEST	DITHMARSCHEN	SCHH	538	2243
01 0 60 087	TENSFELD	SEGEBERG	SCHH	548	2361
07 3 33 077	TESCHENMOSCHEL	DONNERSBERGKREIS	RHPF	132	6760
03 3 53 033	TESPE	HARBURG	NDSA	3 246	2121
01 0 54 135	TETENBUELL	NORDFRIESLAND	SCHH	708	2251
01 0 59 087	TETENHUSEN	SCHLESWIG-FLENSBURG	SCHH	839	2371
09 4 76 179	TETTAU, MARKT	KRONACH	BAY	2 789	8648
09 2 75 149	TETTENWEIS	PASSAU	BAY	1 710	8399
08 4 35 057	TETTNGANG, STADT	BODENSEEKREIS	BAWU	15 059	7992
09 3 76 170	TEUBLITZ, STADT	SCHWANDORF	BAY	6 709	8418
09 2 73 175	TEUGN	KELHEIM	BAY	1 181	8421
09 3 76 171	TEUNZ	SCHWANDORF	BAY	1 695	8478
09 4 76 180	TEUSCHNITZ, STADT	KRONACH	BAY	2 430	8641
01 0 58 161	THADEN	RENSBURG-ECKERNFOERDE	SCHH	259	2215

SCHLUESSEL- NUMMER	GEMEINDE	KREIS	LAND	BEVOEL- KERUNG	POST- LEIT- ZAHL
09 1 81 142	THAINING	LANDSBERG A. LECH	BAY	826	8911
07 3 40 051	THALEISCHWEILER-FROESCHEN	PIRMASENS	RHPF	3 617	6784
07 2 31 123	THALFANG	BERNKASTEL-WITTLICH	RHPF	1 401	5509
07 1 38 072	THALHAUSEN	NEUWIED	RHPF	554	5459
07 3 36 097	THALLICHTENBERG	KUSEL	RHPF	572	6799
09 5 76 148	THALMAESSING, MARKT	ROTH	BAY	4 863	8546
09 3 75 205	THALMASSING	REGENSBURG	BAY	2 195	8401
09 7 74 185	THANNHAUSEN, STADT	GUENZBURG	BAY	4 956	8907
09 3 76 172	THANSTEIN	SCHWANDORF	BAY	919	8471
03 3 61 011	THEDINGHAUSEN	VERDEN	NDSA	3 504	2819
09 5 77 172	THEILENHOFEN	WEISSENBURG-GUNZENHAUSEN	BAY	969	8821
09 6 79 193	THEILHEIM	WUERZBURG	BAY	2 133	8701
07 3 36 098	THEISBERGSTEGEN	KUSEL	RHPF	785	6799
09 3 74 160	THEISSEIL	NEUSTADT A. D. WALDNAAB	BAY	990	8480
09 6 74 180	THERES	HASSBERGE	BAY	2 359	8729
09 7 72 207	THIERHAUPTEN, MARKT	AUGSBURG	BAY	3 627	8851
09 4 79 158	THIERSHEIM, MARKT	WUNSIEDEL I. FICHTELGEBIRGE	BAY	2 059	8591
09 4 79 159	THIERSTEIN, MARKT	WUNSIEDEL I. FICHTELGEBIRGE	BAY	1 390	8671
07 1 40 149	THOERLINGEN	RHEIN-HUNS RUECK-KREIS	RHPF	122	5449
07 2 35 134	THOERNICH	TRIER-SAARBURG	RHPF	166	5559
10 0 46 118	THOLEY	SANKT WENDEL	SAAR	12 125	6695
03 3 55 036	THOMASBURG	LUENEBURG	NDSA	1 097	2121
07 2 35 135	THOMM	TRIER-SAARBURG	RHPF	866	5501
09 6 77 189	THUENGEN, MARKT	MAIN-SPESSART	BAY	1 291	6702
09 6 79 194	THUENGERSHEIM	WUERZBURG	BAY	2 391	8702
07 1 37 101	THUER	MAYEN-KOBLENZ	RHPF	1 336	5441
03 4 54 053	THUINE	EMSLAND	NDSA	1 907	4452
01 0 58 162	THUMBY	RENSBURG-ECKERNFOERDE	SCHH	580	2335
09 6 72 157	THUNDORF I. UFR.	BAD KISSINGEN	BAY	1 099	8734
09 2 72 150	THURMANSBANG	FREYUNG-GRAFENAU	BAY	2 399	8391
09 4 77 157	THURNAU, MARKT	KULMBACH	BAY	3 914	8656
09 2 75 150	THYRNAU	PASSAU	BAY	3 502	8391
03 1 51 031	TIDDISCHE	GIFHORN	NDSA	973	3181
08 4 26 118	TIEFENBACH	BIBERACH	BAWU	394	7952
09 3 72 163	TIEFENBACH	CHAM	BAY	2 131	8491
09 2 74 182	TIEFENBACH	LANDSHUT	BAY	2 628	8311
09 2 75 151	TIEFENBACH	PASSAU	BAY	5 363	8391
07 1 40 150	TIEFENBACH	RHEIN-HUNS RUECK-KREIS	RHPF	641	6549
08 2 36 062	TIEFENBRONN	ENZKREIS	BAWU	4 588	7533
07 3 32 044	TIEFENTHAL	BAD DUERKHEIM	RHPF	699	6719
07 1 33 104	TIEFENTHAL	BAD KREUZNACH	RHPF	84	6551
01 0 59 088	TIELEN	SCHLESWIG-FLENSBURG	SCHH	317	2376
01 0 51 117	TIELENHEMME	DITHMARSCHEN	SCHH	135	2241
01 0 58 163	TIMMASPE	RENSBURG-ECKERNFOERDE	SCHH	795	2351
01 0 55 042	TIMMENDORFER STRAND	OSTHOLSTEIN	SCHH	11 931	2408
01 0 54 136	TINNINGSTEDT	NORDFRIESLAND	SCHH	214	2262
09 3 77 154	TIRSCHENREUTH, STADT	TIRSCHENREUTH	BAY	9 302	8593
03 3 57 048	TISTE	ROTENBURG (WJEMME)	NDSA	727	2732
08 3 15 113	TITISEE-NEUSTADT, STADT	BREISGAU-HOCHSCHWARZWALD	BAWU	11 313	7820

4 GEMEINDEN IN ALPHABETISCHER ORDNUNG MIT SCHLUESSELNUMMER, BEVOELKERUNG UND POSTLEITZAHL AM 31.12.1986

SCHLUESSEL- NUMMER	GEMEINDE	KREIS	LAND	BEVOEL- KERUNG	POST- LEIT- ZAHL
09 1 76 164	TITTING, MARKT	EICHSTAETT	BAY	2 318	8079
09 2 75 152	TITTLING, MARKT	PASSAU	BAY	3 846	8391
09 1 89 152	TITTMONING, STADT	TRAUNSTEIN	BAY	4 888	8261
05 3 58 056	TITZ	DUEREN	NW	7 563	5177
01 0 58 164	TODENBUETTEL	RENSBURG-ECKERNFOERDE	SCHH	881	2371
01 0 62 078	TODENDORF	STORMARN	SCHH	913	2071
07 1 40 151	TODENROTH	RHEIN-HUNS RUECK-KREIS	RHPF	68	6541
01 0 60 088	TODESFELDE	SEGEBERG	SCHH	762	2361
09 7 71 169	TODTENWEIS	AICHACH-FRIEDBERG	BAY	1 168	8901
08 3 37 108	TODTMOOS	WALDSHUT	BAWU	2 010	7865
08 3 36 087	TODTNAU, STADT	LOERRACH	BAWU	4 851	7868
09 1 71 132	TOEGING A. INN, STADT	ALTOETTING	BAY	8 128	8266
05 1 66 028	TOENISVORST, STADT	VIERSEN	NW	22 393	4154
01 0 54 138	TOENNING, STADT	NORDFRIESLAND	SCHH	4 778	2253
09 4 75 181	TOEPEN	HOF	BAY	1 049	8671
01 0 59 090	TOLK	SCHLESWIG-FLENSBURG	SCHH	844	2381
03 3 53 034	TOPPENSTEDT	HARBURG	NDSA	1 683	2096
01 0 56 048	TORNESCH	PINNEBERG	SCHH	9 275	2082
03 3 53 035	TOSTEDT	HARBURG	NDSA	10 422	2117
03 3 55 037	TOSTERGLOPE	LUENEBURG	NDSA	716	2121
07 2 31 124	TRABEN-TRARBACH, STADT	BERNKASTEL-WITTLICH	RHPF	5 952	5580
09 3 74 148	TRABITZ	NEUSTADT A. D. WALDNAAB	BAY	1 370	8481
09 2 73 177	TRAIN	KELHEIM	BAY	1 328	8421
07 1 33 105	TRAISEN	BAD KREUZNACH	RHPF	561	6551
09 3 72 164	TRAITSCHING	CHAM	BAY	3 419	8499
01 0 53 126	TRAMM	HERZOGTUM LAUENBURG	SCHH	265	2059
01 0 60 089	TRAPPENKAMP	SEGEBERG	SCHH	5 236	2351
09 6 73 174	TRAPPSTADT, MARKT	RHOEN-GRABFELD	BAY	1 070	8741
07 2 35 136	TRASSEM	TRIER-SAARBURG	RHPF	859	5511
09 1 89 154	TRAUNREUT, STADT	TRAUNSTEIN	BAY	18 523	8225
09 1 89 155	TRAUNSTEIN, STADT	TRAUNSTEIN	BAY	16 979	8220
09 3 76 173	TRAUSNITZ	SCHWANDORF	BAY	1 029	8471
09 5 75 166	TRAUTSKIRCHEN	NEUSTADT A.D. AISCHE-BAD WINDSHEIM	BAY	1 149	8501
01 0 62 092	TRAVENBRUECK	STORMARN	SCHH	1 344	2060
01 0 60 090	TRAVENHORST	SEGEBERG	SCHH	199	2361
03 3 54 023	TREBEL	LUECHOW-DANNENBERG	NDSA	1 075	3131
09 4 77 158	TREBGAST	KULMBACH	BAY	1 594	8651
06 4 33 014	TREBUR	GROSS-GERAU	HESS	10 932	6097
07 3 39 058	TRECHTINGSHAUSEN	MAINZ-BINGEN	RHPF	1 096	6531
09 3 72 165	TREFFELSTEIN	CHAM	BAY	1 004	8491
01 0 59 092	TREJA	SCHLESWIG-FLENSBURG	SCHH	1 254	2381
07 1 35 082	TREIS-KARDEN	COCHEM-ZELL	RHPF	2 332	5402
01 0 62 081	TREMSBUETTEL	STORMARN	SCHH	1 514	2071
06 6 33 025	TRENDELBURG, STADT	KASSEL	HESS	5 704	3526
01 0 51 118	TRENNWURTH	DITHMARSCHEN	SCHH	277	2220
09 5 77 173	TREUCHTLINGEN, STADT	WEISSENBURG-GUNZENHAUSEN	BAY	11 848	8830
08 3 26 060	TRIBERG IM SCHWARZWALD, STADT	SCHWARZWALD-BAAR-KREIS	BAWU	5 805	7740
09 6 77 154	TRIEFENSTEIN, MARKT	MAIN-SPESSART	BAY	3 453	8771
07 2 11 000	TRIER, STADT	KREISFREIE STADT	RHPF	93 076	5500

SCHLUESSEL- NUMMER	GEMEINDE	KREIS	LAND	BEVOEL- KERUNG	POST- LEIT- ZAHL
07 1 31 079	TRIERSCHIED	AHRWEILER	RHPF	55	5489
07 2 35 137	TRIERWEILER	TRIER-SAARBURG	RHPF	2 494	5501
09 2 77 149	TRIFTERN, MARKT	ROTTAL-INN	BAY	4 747	8343
07 2 32 126	TRIMPORT	BITBURG-PRUEM	RHPF	247	5521
07 3 35 047	TRIPPSTADT	KAISERSLAUTERN	RHPF	2 464	6751
01 0 62 082	TRITTAU	STORMARN	SCHH	5 706	2077
07 2 31 207	TRITTENHEIM	BERNKASTEL-WITTLICH	RHPF	1 190	5559
08 4 15 073	TROCHTELFINGEN, STADT	REUTLINGEN	BAWU	5 331	7416
01 0 57 082	TROENDEL	PLOEN	SCHH	363	2322
09 4 79 161	TROESTAU	WUNSIEDEL I. FICHTELGEBIRGE	BAY	2 443	8591
09 4 75 182	TROGEN	HOF	BAY	1 312	8671
05 3 82 068	TROISDORF, STADT	RHEIN-SIEG-KREIS	NW	61 832	5210
08 3 27 049	TROSSINGEN, STADT	TUTTLINGEN	BAWU	11 296	7218
09 1 89 157	TROSTBERG, STADT	TRAUNSTEIN	BAY	9 961	8223
07 3 40 052	TRÜBEN	PIRMASENS	RHPF	1 289	6781
09 7 78 202	TRUNKELSBURG	UNTERALLGAEU	BAY	1 461	8941
09 4 76 182	TSCHIRN	KRONACH	BAY	722	8641
09 5 73 129	TUCHENBACH	FUERTH	BAY	954	8501
08 4 16 041	TUEBINGEN, UNIVERSITAETSSTADT	TUEBINGEN	BAWU	76 122	7400
03 1 51 032	TUELAU	GIFHORN	NDSA	1 214	3121
01 0 54 140	TUEMLAUER KOOG	NORDFRIESLAND	SCHH	143	2251
09 1 79 149	TUERKENFELD	FUERSTENFELDBRUCK	BAY	2 622	8087
09 7 73 203	TUERKHEIM, MARKT	UNTERALLGAEU	BAY	5 213	8939
09 1 71 133	TUESSLING, MARKT	ALTOETTING	BAY	2 297	8261
01 0 58 165	TUETTENDORF	RENSBURG-ECKERNFOERDE	SCHH	954	2303
08 3 36 089	TUNAU	LOERRACH	BAWU	177	7869
08 3 26 061	TUNINGEN	SCHWARZWALD-BAAH-KREIS	BAWU	2 193	7201
09 1 87 179	TUNTENHAUSEN	ROSENHEIM	BAY	4 413	8201
09 7 78 204	TUSSENHAUSEN, MARKT	UNTERALLGAEU	BAY	2 309	8939
08 3 27 050	TUTTLINGEN, STADT	TUTTLINGEN	BAWU	30 780	7200
09 1 88 141	TUTZING	STARNBERG	BAY	9 517	8132
01 0 59 097	TWEDT	SCHLESWIG-FLENSBURG	SCHH	412	2381
03 1 54 023	TWIEFLINGEN	HELMSTEDT	NDSA	782	3339
03 4 54 054	TWIST	EMSLAND	NDSA	7 921	4477
06 6 35 018	TWISTETAL	WALDECK-FRANKENBERG	HESS	4 577	3549
03 2 51 042	TWISTRINGEN, STADT	DIEPHOLZ	NDSA	11 136	2832
09 1 71 134	TYRLACHING	ALTOETTING	BAY	850	8261
U					
08 2 15 084	UBSTADT-WEIHER	KARLSRUHE	BAWU	10 104	7526
03 2 56 033	UCHTE, FLECKEN	NIEHBURG (WESER)	NDSA	4 483	3079
07 3 31 064	UDENHEIM	ALZEY-WORMS	RHPF	908	6501
07 2 33 074	UDLER	DAUN	RHPF	219	5569
05 3 70 028	UEBACH-PALENBERG, STADT	HEINSBERG	NW	22 825	5132
07 2 32 127	UEBEREISENBACH	BITBURG-PRUEM	RHPF	42	5529
10 0 44 119	UEBERHERRN	SAARLOUIS	SAAR	11 100	6636
08 4 35 059	UEBERLINGEN, STADT	BODENSEEKREIS	BAWU	19 650	7770
09 1 89 159	UEBERSEE	TRAUNSTEIN	BAY	3 786	8212
09 6 78 186	UECHTELHAUSEN	SCHWEINFURT	BAY	3 649	8721

SCHLUESSEL- NUMMER	GEMEINDE	KREIS	LAND	BEVOEL- KERUNG	POST- LEIT- ZAHL
05 1 54 056	UEDEM	KLEVE	NW	6 484	4182
07 2 33 075	UEDERSDORF	DAUN	RHPF	939	5569
09 5 75 167	UEHLFELD, MARKT	NEUSTADT A.D.AISCH-BAD WINDSHEIM	BAY	2 271	8531
08 3 37 128	UEHLINGEN-BIRKENDORF	WALDSHUT	BAWU	4 376	7899
03 1 58 031	UEHRDE	WOLFENBUETTEL	NDSA	1 101	3307
01 0 59 093	UELSBY	SCHLESWIG-FLENSBURG	SCHH	449	2387
03 4 56 023	UELSEN	GRAFSCHAFT BENTHEIM	NDSA	3 946	4459
07 3 39 059	UELVERSHEIM	MAINZ-BINGEN	RHPF	891	6501
01 0 54 141	UELVEBUELL	NORDFRIESLAND	SCHH	277	2251
03 3 60 025	UELZEN, STADT	UELZEN	NDSA	35 093	3110
07 2 33 242	UERSFELD	DAUN	RHPF	609	5441
07 2 31 125	UERZIG	BERNKASTEL-WITTLICH	RHPF	903	5564
07 2 33 243	UESS	DAUN	RHPF	48	5441
01 0 56 049	UETERSEN, STADT	PINNEBERG	SCHH	17 072	2082
07 2 32 333	UETTfeld	BITBURG-PRUEM	RHPF	564	5541
09 6 79 196	UETTINGEN	WUERZBURG	BAY	1 429	8702
03 2 53 017	UETZE	HANNOVER	NDSA	16 947	3162
07 2 33 076	UEXHEIM	DAUN	RHPF	1 567	5538
09 5 75 168	UFFENHEIM, STADT	NEUSTADT A.D.AISCH-BAD WINDSHEIM	BAY	5 420	8704
09 1 80 134	UFFING A. STAFFELSE	GARMISCH-PARTENKIRCHEN	BAY	2 271	8114
08 1 17 051	UHINGEN	GOEPPINGEN	BAWU	11 896	7336
08 4 35 066	UHLINGEN-MUEHLHOFEN	BODENSEEKREIS	BAWU	5 546	7772
07 1 40 153	UHLER	RHEIN-HUNSRUECK-KREIS	RHPF	313	5449
08 4 21 000	ULM, UNIVERSITAETSSTADT	STADTKREIS	BAWU	100 745	7900
07 1 35 083	ULMEN	COCHEM-ZELL	RHPF	2 871	5447
07 3 36 099	ULMET	KUSEL	RHPF	787	6799
06 5 35 018	ULRICHSTEIN, STADT	VOGELSBERGKREIS	HESS	3 258	6314
01 0 59 094	ULSNIS	SCHLESWIG-FLENSBURG	SCHH	658	2381
08 3 15 115	UMKIRCH	BREISGAU-HOCHSCHWARZWALD	BAWU	4 864	7801
08 4 26 120	UMMENDORF	BIBERACH	BAWU	3 455	7951
03 1 51 033	UMMERN	GIFHORN	NDSA	1 042	3101
03 3 53 036	UNDELOH	HARBURG	NDSA	863	2111
07 3 39 060	UNDENHEIM	MAINZ-BINGEN	RHPF	1 542	6509
09 7 78 205	UNGERHAUSEN	UNTERALLGAEU	BAY	970	8941
07 1 38 073	UNKEL, STADT	NEUWIED	RHPF	4 078	5463
07 3 33 078	UNKENBACH	DONNERSBERGKREIS	RHPF	232	6763
08 4 26 121	UNLINGEN	BIBERACH	BAWU	1 999	7941
05 9 78 036	UNNA, STADT	UNNA	NW	59 587	4750
07 1 43 300	UNNAU	WESTERWALDKREIS	RHPF	1 692	5239
09 6 73 175	UNSLIBEN	RHOEN-GRABFELD	BAY	837	8741
09 1 80 135	UNTERAMMERGAU	GARMISCH-PARTENKIRCHEN	BAY	1 193	8101
09 1 81 143	UNTERDIESSEN	LANDSBERG A. LECH	BAY	1 014	8911
09 2 77 151	UNTERDIETFURT	ROTTAL-INN	BAY	1 934	8339
09 7 78 207	UNTEREGG	UNTERALLGAEU	BAY	1 199	8949
08 1 25 096	UNTEREISESHEIM	HEILBRONN	BAWU	3 059	7101
08 1 16 068	UNTERENSINGEN	ESSLINGEN	BAWU	3 920	7441
09 1 84 147	UNTERFOEHRING	MUENCHEN	BAY	5 432	8043
09 2 75 153	UNTERGRIESBACH, MARKT	PASSAU	BAY	5 649	8391
08 1 25 098	UNTERGRUPPENBACH	HEILBRONN	BAWU	6 666	7101

SCHLUESSEL- NUMMER	GEMEINDE	KREIS	LAND	BEVOEL- KERUNG	POST- LEIT- ZAHL
09 1 84 148	UNTERHACHING	MUENCHEN	BAY	18 520	8025
07 3 36 100	UNTERJECKENBACH	KUSEL	RHPF	118	6759
08 3 26 065	UNTERKIRNACH	SCHWARZWALD-BAAH-KREIS	BAWU	2 444	7731
09 4 74 168	UNTERLEINLEITER	FORCHHEIM	BAY	1 274	8551
03 3 51 020	UNTERLUESS	CELLE	NDSA	4 304	3104
08 4 25 123	UNTERMARCHTAL	ALB-DONAU-KREIS	BAWU	873	7934
09 7 72 209	UNTERMEITINGEN	AUGSBURG	BAY	4 496	8933
09 6 74 210	UNTERMERZBACH	HASSBERGE	BAY	1 717	8601
08 1 27 086	UNTERMJENKHEIM	SCHWAEBISCH HALL	BAWU	2 463	7177
09 1 71 135	UNTERNEUKIRCHEN	ALTOETTING	BAY	1 975	8261
09 6 79 201	UNTERPLEICHFELD	WUERZBURG	BAY	2 386	8702
08 2 35 073	UNTERREICHENBACH	CALW	BAWU	2 117	7267
09 1 83 147	UNTERREIT	MUEHLDOEF A. INN	BAY	1 300	8091
09 7 75 161	UNTERROTH	NEU-ULM	BAY	856	7919
09 1 84 149	UNTERSCHLEISSHEIM	MUENCHEN	BAY	21 076	8044
08 1 36 075	UNTERSCHNEIDHEIM	OSTALBKREIS	BAWU	3 956	7094
09 5 71 208	UNTERSCHWANINGEN	ANSBACH	BAY	846	8821
07 1 43 077	UNTERSHAUSEN	WESTERWALDKREIS	RHPF	416	5431
09 4 73 170	UNTERSIEMAU	COBURG	BAY	3 806	8621
08 4 25 124	UNTERSTADION	ALB-DONAU-KREIS	BAWU	608	7931
09 4 77 159	UNTERSTEINACH	KULMBACH	BAY	1 955	8659
09 7 77 175	UNTERTHINGAU, MARKT	OSTALLGAEU	BAY	2 283	8957
08 4 25 125	UNTERWACHINGEN	ALB-DONAU-KREIS	BAWU	144	7932
08 4 36 077	UNTERWALDHAUSEN	RAVENSBURG	BAWU	234	7961
09 1 89 160	UNTERWOESSEN	TRAUNSTEIN	BAY	2 855	8218
09 7 77 176	UNTRASRIED	OSTALLGAEU	BAY	1 210	8961
07 1 40 154	UNZENBERG	RHEIN-HUNS RUECK-KREIS	RHPF	356	6541
03 4 52 024	UPGANT-SCHOTT	AURICH	NDSA	2 946	2986
01 0 54 142	UPHUSUM	NORDFRIESLAND	SCHH	417	2264
03 4 57 020	UPLINGEN	LEER	NDSA	9 372	2912
07 2 32 128	UPPERSHAUSEN	BITBURG-PRUEM	RHPF	78	5528
07 1 38 074	URBACH	NEUWIED	RHPF	1 066	5419
08 1 19 076	URBACH	REMS-MURR-KREIS	BAWU	7 070	7068
07 1 37 224	URBAR	MAYEN-KOBLENZ	RHPF	2 566	5417
07 1 35 084	URMERSBACH	COCHEM-ZELL	RHPF	416	5441
07 1 37 225	URMITZ	MAYEN-KOBLENZ	RHPF	3 072	5401
09 7 74 116	URSBERG	GUENZBURG	BAY	3 754	8909
07 1 35 085	URSCHMITT	COCHEM-ZELL	RHPF	229	5591
09 3 71 154	URSENSOLLEN	AMBERG-SULZBACH	BAY	2 878	8451
09 6 77 193	URSPRINGEN	MAIN-SPESSART	BAY	1 117	8771
07 2 32 129	USCH	BITBURG-PRUEM	RHPF	73	5524
06 4 34 011	USINGEN, STADT	HOCHTAUNUSKREIS	HESS	11 346	6390
03 1 55 012	USLAR, STADT	NORTHEIM	NDSA	15 843	3418
09 7 72 211	USTERSBACH	AUGSBURG	BAY	1 093	8901
03 4 62 016	UTARP	WITTMUND	NDSA	561	2989
01 0 54 143	UTERSUM	NORDFRIESLAND	SCHH	510	2270
03 3 52 054	UTHLEDE	CUXHAVEN	NOSA	859	2856
07 2 32 102	UTSCHEID	BITBURG-PRUEM	RHPF	506	5529
09 5 72 158	UTTENREUTH	ERLANGEN-HOECHSTADT	BAY	4 885	8525

SCHLUESSEL- NUMMER	GEMEINDE	KREIS	LAND	BEVOEL- KERUNG	POST- LEIT- ZAHL
08 4 26 124	UTTENWEILER	BIBERACH	BAWU	2 811	7946
09 1 81 144	UTTING A. AMMERSEE	LANDSBERG A. LECH	BAY	2 855	8919
08 3 36 090	UTZENFELD	LOERRACH	BAWU	559	7861
07 1 40 156	UTZENHAIN	RHEIN-HUNSRUECK-KREIS	RHPF	123	5449
07 2 33 077	UTZERATH	DAUN	RHPF	210	5569
V					
01 0 61 105	VAALE	STEINBURG	SCHH	1 051	2211
01 0 61 106	VAALERMOOR	STEINBURG	SCHH	186	2211
09 1 89 161	VACHENDORF	TRAUNSTEIN	BAY	1 512	8221
03 1 58 032	VAHLBERG	WOLFENBUETTEL	NDSA	922	3307
03 2 55 035	VAHLBRUCH	HOLZMINDEN	NDSA	556	3453
03 3 57 049	VAHLDE	ROTENBURG (WJEMME)	NDSA	595	2721
08 1 18 073	VAIHINGEN AN DER ENZ, STADT	LUDWIGSBURG	BAWU	22 920	7143
07 1 37 226	VALLENDAR, STADT	MAYEN-KOBLENZ	RHPF	8 946	5414
09 1 82 133	VALLEY	MIESBACH	BAY	2 287	8155
07 1 35 086	VALWIG	COCHEM-ZELL	RHPF	333	5591
03 4 55 026	VAREL, STADT	FRIESLAND	NDSA	23 859	2930
03 2 51 043	VARREL	DIEPHOLZ	NDSA	1 419	2839
03 3 55 038	VASTORF	LUENEBURG	NDSA	760	2121
09 1 75 132	VATERSTETTEN	EBERSBERG	BAY	18 846	8011
03 1 57 007	VECHELDE	PEINE	NDSA	13 846	3303
03 4 60 009	VECHTA, STADT	VECHTA	NDSA	24 220	2848
09 5 73 130	VEITSBRONN	FUERTH	BAY	5 584	8501
09 6 79 202	VEITSHOECHHEIM	WUERZBURG	BAY	9 104	8707
07 1 34 089	VEITSRODT	BIRKENFELD	RHPF	636	6581
05 1 58 032	VELBERT, STADT	METTMANN	NW	88 573	5620
09 3 73 167	VELBURG, STADT	NEUMARKT I. D. OPF.	BAY	4 256	8436
09 2 74 183	VELDEN, MARKT	LANDSHUT	BAY	4 618	8319
09 5 74 160	VELDEN, STADT	NUERNBERGER LAND	BAY	1 739	8564
07 2 31 126	VELDENZ	BERNKASTEL-WITTLICH	RHPF	951	5551
05 5 54 064	VELEN	BORKEN	NW	11 225	4282
08 1 27 089	VELLBERG, STADT	SCHWAEBISCH HALL	BAWU	3 549	7175
06 6 33 026	VELLMAR, STADT	KASSEL	HESS	16 641	3502
03 1 54 024	VELPKE	HELMSTEDT	NDSA	3 547	3185
03 1 58 033	VELTHEIM (OHE)	WOLFENBUETTEL	NDSA	887	3305
07 3 31 065	VENDERSHEIM	ALZEY-WORMS	RHPF	392	6551
07 3 37 077	VENNINGEN	SUEDLICHE WEINSTRASSE	RHPF	913	6731
03 3 61 012	VERDEN (ALLER), STADT	VERDEN	NDSA	24 172	2810
08 4 37 114	VERINGENSTADT, STADT	SIGMARINGEN	BAWU	2 075	7484
05 7 54 044	VERL	GUETERSLOH	NW	18 574	4837
05 7 54 048	VERSMOLD, STADT	GUETERSLOH	NW	17 113	4804
09 5 72 159	VESTENBERGSGREUTH, MARKT	ERLANGEN-HOECHSTADT	BAY	1 128	8531
07 1 38 075	VETTELSCHOSS	NEUWIED	RHPF	2 351	5467
05 3 58 060	VETTWEISS	DUEREN	NW	6 891	5167
09 2 76 144	VIECHTACH, STADT	REGEN	BAY	7 674	8374
07 1 43 078	VIELBACH	WESTERWALDKREIS	RHPF	470	5419
03 1 53 013	VIENENBURG, STADT	GOSLAR	NDSA	11 121	3387
03 3 57 050	VIERDEN	ROTENBURG (WJEMME)	NDSA	636	2732

SCHLUESSEL- NUMMER	GEMEINDE	KREIS	LAND	BEVOEL- KERUNG	POST- LEIT- ZAHL
09 4 71 207	VIERETH-TRUNSTADT	BAMBERG	BAY	2 858	8602
07 2 35 140	VIERHERRENBORN	TRIER-SAARBURG	RHPF	183	5504
03 3 53 037	VIERHOEFEN	HARBURG	NDSA	772	2091
09 1 74 150	VIERKIRCHEN	DACHAU	BAY	2 958	8061
06 4 31 020	VIERNHEIM, STADT	BERGSTRASSE	HESS	29 076	6806
05 1 66 032	VIERSEN, STADT	VIERSEN	NW	78 124	4060
09 1 81 133	VILGERTSHOFEN	LANDSBERG A. LECH	BAY	1 750	8911
09 7 73 179	VILLENBACH	DILLINGEN A. D. DONAU	BAY	1 066	8881
08 3 26 074	VILLINGEN-SCHWENNINGEN, STADT	SCHWARZWALD-BAAR-KREIS	BAWU	76 155	7730
08 3 25 060	VILLINGENDORF	ROTTWEIL	BAWU	2 502	7211
06 5 33 015	VILLMAR	LIMBURG-WEILBURG	HESS	6 300	6256
09 2 74 184	VILSBIBURG, STADT	LANDSHUT	BAY	9 578	8313
09 3 71 156	VILSECK, STADT	AMBERG-SULZBACH	BAY	5 446	8453
09 2 74 185	VILSHEIM	LANDSHUT	BAY	1 601	8311
09 2 75 154	VILSHOFEN, STADT	PASSAU	BAY	15 088	8358
07 3 40 053	VINNINGEN	PIRMASENS	RHPF	1 625	6788
01 0 54 144	VIOEL	NORDFRIESLAND	SCHH	1 078	2251
07 1 37 105	VIRNEBURG	MAYEN-KOBLENZ	RHPF	374	5441
03 4 60 010	VISBEK	VECHTA	NDSA	7 881	2849
03 3 57 051	VISSELHOEVEDE, STADT	ROTENBURG (WJEMME)	NDSA	10 004	2722
05 7 58 036	VLOTHO, STADT	HERFORD	NW	18 868	4973
03 3 55 039	VOEGELSEN	LUENEBURG	NDSA	1 890	2121
06 6 35 019	VOEHL	WALDECK-FRANKENBERG	HESS	5 710	3546
08 3 26 068	VOEHRENBACH, STADT	SCHWARZWALD-BAAR-KREIS	BAWU	3 950	7741
08 3 25 061	VOEHRINGEN	ROTTWEIL	BAWU	3 245	7243
09 7 75 162	VOEHRINGEN, STADT	NEU-ULM	BAY	12 512	7917
07 3 37 078	VOELKERSWEILER	SUEDLICHE WEINSTRASSE	RHPF	543	6748
10 0 41 519	VOELKLINGEN, STADT	STADTVERBAND SAARBRUECKEN	SAAR	43 146	6620
05 1 70 044	VOERDE (NIEDERRHEIN), STADT	WESEL	NW	33 534	4223
08 3 16 045	VOERSTETTEN	EMMENDINGEN	BAWU	2 096	7801
08 4 36 078	VOGT	RAVENSBURG	BAWU	3 862	7981
09 1 87 181	VOGTAREUTH	ROSENHEIM	BAY	2 202	8097
08 3 15 133	VOGTSBURG IM KAISERSTUHL, STADT	BREISGAU-HOCHSCHWARZWALD	BAWU	5 149	7818
09 1 86 158	VOHBURG A. D. DONAU, STADT	PFaffenhofen A. D. ILM	BAY	5 714	8075
09 3 74 162	VOHENSTRAUSS, STADT	NEUSTADT A. D. WALDNAAB	BAY	7 021	8483
09 6 75 174	VOLKACH, STADT	KITZINGEN	BAY	8 187	8712
09 2 73 178	VOLKENSCHWAND	KELHEIM	BAY	1 299	8301
08 3 35 081	VOLKERTSHAUSEN	KONSTANZ	BAWU	2 019	7701
07 1 32 110	VOLKERZEN	ALTENKIRCHEN (WESTERWALD)	RHPF	62	5231
07 1 37 106	VOLKESFELD	MAYEN-KOBLENZ	RHPF	471	5441
06 6 35 020	VOLKMARSEN, STADT	WALDECK-FRANKENBERG	HESS	6 222	3549
03 3 56 010	VOLLERSODE	OSTERHOLZ	NDSA	2 964	2864
01 0 54 145	VOLLERWIEK	NORDFRIESLAND	SCHH	237	2256
07 1 34 090	VOLLMERSBACH	BIRKENFELD	RHPF	483	6581
07 3 34 031	VOLLMERSWEILER	GERMERSHEIM	RHPF	214	6729
01 0 54 146	VOLLSTEDT	NORDFRIESLAND	SCHH	117	2257
01 0 51 119	VOLSEMENHUSEN	DITHMARSCHEN	SCHH	424	2220
03 4 59 032	VOLTAGE	OSNABRUECK	NDSA	1 498	4553
07 1 33 106	VOLXHEIM	BAD KREUZNACH	RHPF	833	6551

SCHLUESSEL- NUMMER	GEMEINDE	KREIS	LAND	BEVOEL- KERUNG	POST- LEIT- ZAHL
09 3 74 163	VORBACH	NEUSTADT A. D. WALDNAAB	BAY	888	8581
07 3 37 079	VORDERWEIDENTHAL	SUEDLICHE WEINSTRASSE	RHPF	663	6749
03 1 51 034	VORDORF	GIFHORN	NDSA	2 285	3171
09 5 74 161	VORRA	NUERNBERGER LAND	BAY	1 723	8561
03 3 57 052	VORWERK	ROTENBURG (WJEMME)	NDSA	857	2733
05 5 54 068	VREDEN, STADT	BORKEN	NW	18 742	4426
03 4 54 055	VREES	EMSLAND	NDSA	1 035	4476
W					
01 0 58 166	WAABS	RENSBURG-ECKERNFOERDE	SCHH	1 220	2336
03 1 52 027	WAAKE	GOETTINGEN	NDSA	1 480	3401
09 1 82 134	WAAKIRCHEN	MIESBACH	BAY	4 906	8176
09 7 77 177	WAAL, MARKT	OSTALLGAEU	BAY	1 733	8939
06 6 34 025	WABERN	SCHWALM-EDER-KREIS	HESS	7 122	3583
07 3 31 066	WACHENHEIM	ALZEY-WORMS	RHPF	576	6521
07 3 32 046	WACHENHEIM AN DER WEINSTRASSE, STADT	BAD DUERKHEIM	RHPF	4 442	6706
09 5 72 160	WACHENROTH, MARKT	ERLANGEN-HOECHSTADT	BAY	1 479	8602
05 3 82 072	WACHTBERG	RHEIN-SIEG-KREIS	NW	17 316	5307
05 1 54 060	WACHTENDONK	KLEVE	NW	6 084	4175
01 0 61 107	WACKEN	STEINBURG	SCHH	1 465	2211
07 3 39 061	WACKERNHEIM	MAINZ-BINGEN	RHPF	1 886	6501
05 1 73 145	WACKERSBERG	BAD TOELZ-WOLFRATSHAUSEN	BAY	3 054	8170
09 3 76 175	WACKERSDORF	SCHWANDORF	BAY	3 782	8464
03 3 54 024	WADDEWEITZ	LUECHOW-DANNENBERG	NDSA	1 049	3131
10 0 42 116	WADERN, STADT	MERZIG-WADERN	SAAR	16 157	6648
05 5 70 046	WADERSLOH	WARENDORF	NW	11 267	4724
10 0 44 120	WADGASSEN	SAARLOUIS	SAAR	18 260	6633
06 4 35 029	WAECHTERSBAACH, STADT	MAIN-KINZIG-KREIS	HESS	10 552	6480
08 1 17 053	WAESCHENBEUREN	GOEPFINGEN	BAWU	2 762	7328
09 3 72 168	WAFFENBRUNN	CHAM	BAY	1 752	8491
03 2 51 044	WAGENFELD	DIEPHOLZ	NDSA	6 948	2841
07 1 35 087	WAGENHAUSEN	COCHEM-ZELL	RHPF	78	5595
03 1 51 035	WAGENHOFF	GIFHORN	NDSA	825	3171
01 0 59 095	WAGERSROTT	SCHLESWIG-FLENSBURG	SCHH	265	2347
08 2 15 106	WAGHAEUSEL, STADT	KARLSRUHE	BAWU	16 981	6833
09 1 89 162	WAGING A. SEE, MARKT	TRAUNSTEIN	BAY	5 106	8221
07 1 40 158	WAHLBACH	RHEIN-HUNS RUECK-KREIS	RHPF	130	6542
07 1 40 159	WAHLENAU	RHEIN-HUNS RUECK-KREIS	RHPF	144	6547
07 3 31 067	WAHLHEIM	ALZEY-WORMS	RHPF	441	6509
07 1 43 301	WAHLROD	WESTERWALDKREIS	RHPF	783	5231
06 6 33 027	WAHLSBURG	KASSEL	HESS	2 878	3417
01 0 60 092	WAHLSTEDT, STADT	SEGEBERG	SCHH	9 163	2362
01 0 57 084	WAHLSTORF	PLOEN	SCHH	468	2308
07 3 36 101	WAHNWEGEN	KUSEL	RHPF	729	6799
03 1 51 036	WAHRENHOLZ	GIFHORN	NDSA	2 173	3126
08 1 19 079	WAIBLINGEN, STADT	REMS-MUHR-KREIS	BAWU	45 062	7050
08 2 26 091	WAIBSTADT, STADT	RHEIN-NECKAR-KREIS	BAWU	4 878	6923
09 3 74 164	WAIDHAUS, MARKT	NEUSTADT A. D. WALDNAAB	BAY	2 325	8481
09 1 85 166	WAIDHOFEN	NEUBURG-SCHROBENHAUSEN	BAY	1 721	8899

SCHLUESSEL- NUMMER	GEMEINDE	KREIS	LAND	BEVOEL- KERUNG	POST- LEIT- ZAHL
07 1 43 302	WAIGANDSHAIN	WESTERWALDKREIS	RHPF	207	5439
09 6 78 190	WAIGOLSHAUSEN	SCHWEINFURT	BAY	2 586	8722
08 4 26 125	WAIN	BIBERACH	BAWU	1 319	7959
09 4 72 197	WAISCHENFELD, STADT	BAYREUTH	BAY	2 874	8551
01 0 60 093	WAKENDORF I	SEGEBERG	SCHH	342	2061
01 0 60 094	WAKENDORF II	SEGEBERG	SCHH	1 044	2359
03 4 54 056	WALCHUM	EMSLAND	NDSA	1 081	2999
09 3 72 169	WALD	CHAM	BAY	2 289	8411
09 7 77 179	WALD	OSTALLGAEU	BAY	913	8952
08 4 37 118	WALD	SIGMARINGEN	BAWU	2 650	7794
06 4 31 021	WALD-MICHELBACH	BERGSTRASSE	HESS	10 926	6948
08 2 37 074	WALDACHTAL	FREUDENSTADT	BAWU	5 269	7244
07 3 39 062	WALDALGESHEIM	MAINZ-BINGEN	RHPF	2 661	6539
09 6 71 156	WALDASCHAFF	ASCHAFFENBURG	BAY	3 508	8752
07 1 33 107	WALDBOECKELHEIM	BAD KREUZNACH	RHPF	2 304	6558
07 1 38 076	WALDBREITBACH	NEUWIED	RHPF	1 877	5454
05 3 74 044	WALDBROEL, STADT	OBERBERGISCHER KREIS	NW	14 572	5220
05 2 15 110	WALDBRONN	KARLSRUHE	BAWU	12 654	7517
08 2 25 118	WALDBRUNN	NECKAR-ODENWALD-KREIS	BAWU	4 279	6935
09 6 79 204	WALDBRUNN	WUERZBURG	BAY	2 124	8702
06 5 33 016	WALDBRUNN (WESTERWALD)	LIMBURG-WEILBURG	HESS	5 206	6251
09 6 79 205	WALDBUETTELBRUNN	WUERZBURG	BAY	4 171	8702
06 4 36 079	WALDBURG	RAVENSBURG	BAWU	2 096	7981
08 4 15 087	WALDDORFHAESLACH	REUTLINGEN	BAWU	3 771	7401
06 6 35 021	WALDECK, STADT	WALDECK-FRANKENBERG	HESS	6 815	3544
06 4 39 016	WALDEMS	RHEINGAU-TAUNUS-KREIS	HESS	4 899	6273
08 1 15 048	WALDENBUCH, STADT	BOEBLINGEN	BAWU	7 451	7035
08 1 26 085	WALDENBURG, STADT	HOHENLOHEKREIS	BAWU	2 506	7112
09 3 72 170	WALDERBACH	CHAM	BAY	1 613	8411
09 3 77 157	WALDERSHOF, STADT	TIRSCHENREUTH	BAY	4 154	8598
07 1 37 227	WALDESCH	MAYEN-KOBLENZ	RHPF	2 130	5401
05 3 70 032	WALDFEUCHT	HEINSBERG	NW	7 690	5137
07 3 40 054	WALDFISCHBACH-BURGALBEN	PIRMASENS	RHPF	5 096	6757
07 3 33 079	WALDGREHWEILER	DONNERSBERGKREIS	RHPF	237	6761
07 3 37 080	WALDHAMBACH	SUEDLICHE WEINSTRASSE	RHPF	358	6749
07 2 32 130	WALDHOF-FALKENSTEIN	BITBURG-PRUEM	RHPF	39	5529
06 6 36 012	WALDKAPPEL, STADT	WERRA-MEISSNER-KREIS	HESS	5 054	3445
08 3 16 056	WALDKIRCH, STADT	EMMENDINGEN	BAWU	18 993	7808
09 2 72 151	WALDKIRCHEN, STADT	FREYUNG-GRAFENAU	BAY	9 140	8392
09 1 83 148	WALDKRAIBURG, STADT	MUEHLDORF A. INN	BAY	21 993	8264
07 1 33 108	WALDLAUBERSHEIM	BAD KREUZNACH	RHPF	776	6531
07 3 35 048	WALDLEININGEN	KAISERSLAUTERN	RHPF	458	6751
07 3 36 102	WALDMOHR	KUSEL	RHPF	5 145	6797
07 1 43 303	WALDMUEHLEN	WESTERWALDKREIS	RHPF	227	5439
09 3 72 171	WALDMUENCHEN, STADT	CHAM	BAY	7 094	8494
07 1 31 081	WALDORF	AHRWEILER	RHPF	745	5481
07 2 35 141	WALDRACH	TRIER-SAARBURG	RHPF	2 071	5501
07 3 37 081	WALDROHRBACH	SUEDLICHE WEINSTRASSE	RHPF	389	6749
09 3 77 158	WALDSASSEN, STADT	TIRSCHENREUTH	BAY	7 906	8595

SCHLUESSEL- NUMMER	GEMEINDE	KREIS	LAND	BEVOEL- KERUNG	POST- LEIT- ZAHL
07 3 38 026	WALDSEE	LUDWIGSHAFEN	RHPF	4 468	6701
08 3 37 126	WALDSHUT-TIENGEN, STADT	WALDSHUT	BAWU	21 940	7890
06 5 32 022	WALDSOLMS	LAHN-DILL-KREIS	HESS	4 194	6331
08 1 36 079	WALDSTETTEN	OSTALBKREIS	BAWU	6 480	7076
09 7 74 191	WALDSTETTEN, MARKT	GUENZBURG	BAY	974	8871
09 3 74 165	WALDTHURN, MARKT	NEUSTADT A. D. WALDNAAB	BAY	2 006	8481
07 2 35 142	WALDWEILER	TRIER-SAARBURG	RHPF	890	5509
07 1 35 088	WALHAUSEN	COCHEM-ZELL	RHPF	110	5588
08 1 18 074	WALHEIM	LUDWIGSBURG	BAWU	2 593	7121
03 1 56 012	WALKENRIED	OSTERODE AM HARZ	NDSA	2 329	3425
09 7 72 214	WALKERTSHOFEN	AUGSBURG	BAY	822	8931
01 0 53 127	WALKSFELDE	HERZOGTUM LAUENBURG	SCHH	138	2412
08 2 26 095	WALLDORF, STADT	RHEIN-NECKAR-KREIS	BAWU	13 122	6909
08 2 25 109	WALLDUERN, STADT	NECKAR-ODENWALD-KREIS	BAWU	10 391	6968
01 0 51 120	WALLEN	DITHMARSCHEN	SCHH	24	2241
07 2 33 079	WALLENBORN	DAUN	RHPF	412	5531
07 2 32 131	WALLENDORF	BITBURG-PRUEM	RHPF	368	5529
09 4 76 184	WALLENFELS, STADT	KRONACH	BAY	3 513	8649
03 4 59 033	WALLENHORST	OSNABRUECK	NDSA	20 620	4512
10 0 44 121	WALLERFANGEN	SAARLOUIS	SAAR	9 608	6634
09 2 71 152	WALLERFING	DEGGENDORF	BAY	1 123	8351
09 2 75 137	WALLERSDORF, MARKT	DINGOLFING-LANDAU	BAY	5 213	8357
07 2 32 318	WALLERSHEIM	BITBURG-PRUEM	RHPF	706	5541
09 7 79 224	WALLERSTEIN, MARKT	DONAU-RIES	BAY	2 880	8862
07 3 31 068	WALLERTHEIM	ALZEY-WORMS	RHPF	1 134	6551
09 1 80 136	WALLGAU	GARMISCH-PARTENKIRCHEN	BAY	1 169	8109
07 3 40 225	WALLHALBEN	PIRMASENS	RHPF	797	6791
07 1 33 109	WALLHAUSEN	BAD KREUZNACH	RHPF	1 522	6551
08 1 27 091	WALLHAUSEN	SCHWABISCH HALL	BAWU	1 974	7181
07 1 32 111	WALLMENROTH	ALTENKIRCHEN (WESTERWALD)	RHPF	1 155	5241
07 1 43 304	WALLMEROD	WESTERWALDKREIS	RHPF	738	5431
03 1 53 014	WALLMODEN	GOSLAR	NDSA	1 159	3372
01 0 59 173	WALLSBUELL	SCHLESWIG-FLENSBURG	SCHH	776	2391
07 2 31 127	WALLSCHEID	BERNKASTEL-WITTLICH	RHPF	311	5562
06 4 39 017	WALLUF	RHEINGAU-TAUNUS-KREIS	HESS	5 338	6229
09 1 77 142	WALPERTSKIRCHEN	ERDING	BAY	1 302	8059
09 4 71 208	WALSDORF	BAMBERG	BAY	1 723	8602
07 2 33 080	WALSDORF	DAUN	RHPF	772	5539
07 3 40 226	WALSHAUSEN	PIRMASENS	RHPF	269	6661
07 3 37 082	WALSHEIM	SUEDLICHE WEINSTRASSE	RHPF	501	6741
03 3 58 022	WALSRODE, STADT	SOLTAU-FALLINGBOSTEL	NDSA	22 669	3030
09 7 74 192	WALTENHAUSEN	GUENZBURG	BAY	604	8909
09 7 80 143	WALTENHOFEN	OBERALLGAEU	BAY	7 803	8963
07 1 32 112	WALTERSCHEN	ALTENKIRCHEN (WESTERWALD)	RHPF	104	5232
09 1 76 165	WALTING	EICHSTAETT	BAY	1 979	8079
05 5 62 036	WALTROP, STADT	RECKLINGHAUSEN	NW	27 427	4355
08 2 15 089	WALZBACHTAL	KARLSRUHE	BAWU	7 202	7519
01 0 59 174	WANDERUP	SCHLESWIG-FLENSBURG	SCHH	1 786	2391
06 6 36 013	WANFRIED, STADT	WERRA-MEISSNER-KREIS	HESS	5 000	3442

SCHLUESSEL- NUMMER	GEMEINDE	KREIS	LAND	BEVOEL- KERUNG	POST- LEIT- ZAHL
09 1 78 155	WANG	FREISING	BAY	1 467	8052
01 0 53 128	WANGELAU	HERZOGTUM LAUENBURG	SCHH	237	2059
03 2 55 036	WANGELNSTEDT	HOLZMINDEN	NDSA	688	3457
01 0 55 043	WANGELS	OSTHOLSTEIN	SCHH	2 373	2440
08 1 17 055	WANGEN	GOEPPINGEN	BAWU	3 059	7321
08 4 36 081	WANGEN IM ALLGAEU, STADT	RAVENSBURG	BAWU	23 353	7988
03 4 55 020	WANGERLAND	FRIESLAND	NDSA	10 392	2949
03 4 55 021	WANGEROOGE, NORDSEEBAD	FRIESLAND	NDSA	1 850	2946
01 0 57 085	WANKENDORF	PLOEN	SCHH	2 094	2355
03 3 52 055	WANNA	CUXHAVEN	NDSA	2 209	2179
08 4 15 080	WANNWEIL	REUTLINGEN	BAWU	4 751	7415
01 0 58 167	WAPELFELD	RENSBURG-ECKERNFOERDE	SCHH	208	2354
03 1 54 025	WARBERG	HELMSTEDT	NDSA	965	3331
05 7 62 036	WARBURG, STADT	HOEXTER	NW	21 790	3530
03 4 58 013	WARDENBURG	OLDENBURG (OLDENBURG)	NDSA	13 418	2906
01 0 58 168	WARDER	RENSBURG-ECKERNFOERDE	SCHH	330	2351
05 5 70 052	WARENDORF, STADT	WARENDORF	NW	33 545	4410
09 4 72 198	WARMENSTEINACH	BAYREUTH	BAY	2 842	8581
03 2 56 034	WARSEN	NIEBURG (WESER)	NDSA	3 496	3079
07 1 33 110	WARMSROTH	BAD KREUZNACH	RHPF	425	6534
01 0 57 086	WARNAU	PLOEN	SCHH	302	2309
09 1 82 136	WARNGAU	MIESBACH	BAY	2 785	8151
03 2 56 035	WARPE	NIEBURG (WESER)	NDSA	754	2811
01 0 61 108	WARRINGHOLZ	STEINBURG	SCHH	238	2216
05 9 74 044	WARSTEIN, STADT	SOEST	NW	27 616	4788
06 5 35 019	WARTENBERG	VOGELSBERGKREIS	HESS	3 499	6423
07 3 33 080	WARTENBERG-ROHRBACH	DONNERSBERGKREIS	RHPF	399	6751
09 1 77 143	WARTENBERG, MARKT	ERDING	BAY	2 943	8059
08 4 26 128	WARTHAUSEN	BIBERACH	BAWU	3 903	7951
09 6 72 161	WARTMANNSTROTH	BAD KISSINGEN	BAY	2 292	8781
01 0 51 121	WARWERORT	DITHMARSCHEN	SCHH	175	2242
01 0 58 169	WASBEK	RENSBURG-ECKERNFOERDE	SCHH	1 697	2351
03 1 51 037	WASBUETTEL	GIFHORN	NDSA	1 308	3171
07 1 41 133	WASENBACH	RHEIN-LAHN-KREIS	RHPF	309	5409
07 1 31 209	WASSENACH	AHRWEILER	RHPF	964	5471
05 3 70 036	WASSENBERG, STADT	HEINSBERG	NW	12 765	5143
09 7 76 128	WASSERBURG (BODENSEE)	LINDAU (BODENSEE)	BAY	3 041	8992
09 1 87 182	WASSERBURG A. INN, STADT	ROSENHEIM	BAY	10 812	8090
07 2 35 143	WASSERLIESCH	TRIER-SAARBURG	RHPF	1 807	5505
09 6 78 192	WASSERLOSEN	SCHWEINFURT	BAY	3 166	8722
09 5 71 214	WASSERTRUEDINGEN, STADT	ANSBACH	BAY	5 285	8822
03 3 51 021	WATHLINGEN	CELLE	NDSA	4 878	3101
01 0 58 170	WATTENBEK	RENSBURG-ECKERNFOERDE	SCHH	2 175	2352
09 4 71 209	WATTENDORF	BAMBERG	BAY	688	8601
07 3 32 047	WATTENHEIM	BAD DUECKHEIM	RHPF	1 535	6719
07 2 32 320	WATZERATH	BITBURG-PRUEM	RHPF	303	5540
07 2 32 321	WAWERN	BITBURG-PRUEM	RHPF	290	5543
07 2 35 144	WAWERN	TRIER-SAARBURG	RHPF	573	5511
07 2 32 322	WAXWEILER	BITBURG-PRUEM	RHPF	1 188	5523

SCHLUESSEL- NUMMER	GEMEINDE	KREIS	LAND	BEVOEL- KERUNG	POST- LEIT- ZAHL
09 7 79 226	WECHINGEN	DONAU-RIES	BAY	1 235	8861
01 0 60 095	WEDDELBROOK	SEGEBERG	SCHH	822	2357
01 0 51 122	WEDDINGSTEDT	DITHMARSCHEN	SCHH	1 781	2241
01 0 56 050	WEDEI. (HOLSTEIN), STADT	PINNEBERG	SCHH	30 534	2000
03 2 53 018	WEDEMARK	HANNOVER	NDSA	24 020	3002
01 0 60 096	WEEDE	SEGEBERG	SCHH	836	2360
03 4 57 021	WEENER, STADT	LEER	NDSA	14 317	2952
03 2 54 040	WEENZEN	HILDESHEIM	NDSA	538	3221
01 0 59 176	WEES	SCHLESWIG-FLENSBURG	SCHH	1 482	2391
01 0 59 177	WEESBY	SCHLESWIG-FLENSBURG	SCHH	433	2267
05 1 54 064	WEEZE	KLEVE	NW	8 682	4179
05 3 70 040	WEGBERG, STADT	HEINSBERG	NW	24 626	5144
09 2 75 156	WEGSCHEID, MARKT	PASSAU	BAY	5 356	8396
08 3 27 051	WEHINGEN	TUTTTLINGEN	BAWU	3 054	7209
07 1 31 210	WEHR	AHRWEILER	RHPF	1 101	5479
08 3 37 116	WEHR, STADT	WALDSHUT	BAWU	11 643	7867
03 2 51 045	WEHRBLECK	DIEPHOLZ	NDSA	796	2839
06 6 36 014	WEHRETAL	WERRA-MEISSNER-KREIS	HESS	5 305	3444
06 4 34 012	WEHRHEIM	HOCHTAUNUSKREIS	HESS	7 514	6393
09 7 72 215	WEHRINGEN	AUGSBURG	BAY	2 049	8901
07 1 31 211	WEIBERN	AHRWEILER	RHPF	1 254	5441
09 6 71 157	WEIBERSBRUNN	ASCHAFFENBURG	BAY	2 081	8751
09 1 85 168	WEICHERING	NEUBURG-SCHROBENHAUSEN	BAY	1 852	8859
09 1 74 151	WEICHS	DACHAU	BAY	2 575	8061
07 1 34 091	WEIDEN	BIRKENFELD	RHPF	103	6581
09 3 63 000	WEIDEN I. D. OPF., STADT	KREISFREIE STADT	BAY	41 807	8480
07 2 33 081	WEIDENBACH	DAUN	RHPF	330	5531
07 1 41 134	WEIDENBACH	RHEIN-LAHN-KREIS	RHPF	72	5428
09 5 71 216	WEIDENBACH, MARKT	ANSBACH	BAY	2 182	8825
09 4 72 199	WEIDENBERG, MARKT	BAYREUTH	BAY	5 434	8588
07 1 43 305	WEIDENHAHN	WESTERWALDKREIS	RHPF	560	5419
08 4 25 130	WEIDENSTETTEN	ALB-DONAU-KREIS	BAWU	1 022	7901
07 3 32 048	WEIDENTHAL	BAD DUERKHEIM	RHPF	2 167	6739
09 4 73 174	WEIDHAUSEN B. COBURG	COBURG	BAY	2 917	8621
09 3 72 174	WEIDING	CHAM	BAY	1 939	8491
09 3 76 176	WEIDING	SCHWANDORF	BAY	678	8471
07 2 32 132	WEIDINGEN	BITBURG-PRUEM	RHPF	175	5521
09 3 71 157	WEIGENDORF	AMBERG-SULZBACH	BAY	1 123	8561
09 5 75 179	WEIGENHEIM	NEUSTADT A.D.AISCH-BAD WINDSHEIM	BAY	919	8704
09 5 71 217	WEIHENZELL	ANSBACH	BAY	2 059	8802
09 3 74 166	WEIHERHAMMER	NEUSTADT A. D. WALDNAAB	BAY	3 532	8481
09 2 74 187	WEIHMICHL	LANDSHUT	BAY	1 836	8301
08 1 28 126	WEIKERSHEIM, STADT	MAIN-TAUBER-KREIS	BAWU	6 337	6992
09 1 81 145	WEIL	LANDSBERG A. LECH	BAY	2 569	8911
08 3 36 091	WEIL AM RHEIN, STADT	LOERRACH	BAWU	26 038	7858
08 1 15 050	WEIL DER STADT, STADT	BOEBLINGEN	BAWU	16 022	7252
08 1 15 051	WEIL IM SCHOENBUCH	BOEBLINGEN	BAWU	8 359	7039
09 6 76 165	WEILBACH, MARKT	MILTENBERG	BAY	2 089	8761
06 5 33 017	WEILBURG, STADT	LIMBURG-WEILBURG	HESS	11 865	6290

SCHLUESSEL- NUMMER	GEMEINDE	KREIS	LAND	BEVOL- KERUNG	POST- LEIT- ZAHL
08 4 17 071	WEILEN UNTER DEN RINNEN	ZOLLERNALBKREIS	BAWU	427	7461
07 1 35 089	WEILER	COCHEM-ZELL	RHPF	283	5591
07 1 37 110	WEILER	MAYEN-KOBLENZ	RHPF	410	5441
07 3 39 063	WEILER BEI BINGEN	MAINZ-BINGEN	RHPF	2 444	6531
07 1 33 111	WEILER BEI MONZINGEN	BAD KREUZNACH	RHPF	443	6574
09 7 76 129	WEILER-SIMMERBERG, MARKT	LINDAU (BODENSEE)	BAY	4 749	8999
07 3 35 049	WEILERBACH	KAISERSLAUTERN	RHPF	3 183	6751
09 4 74 171	WEILERSBACH	FORCHHEIM	BAY	1 728	8551
05 3 66 040	WEILERSWIST	EUSKIRCHEN	NW	14 010	5354
08 3 37 118	WEILHEIM	WALDSHUT	BAWU	2 409	7891
08 1 16 070	WEILHEIM AN DER TECK, STADT	ESSLINGEN	BAWU	8 182	7315
09 1 90 157	WEILHEIM I. OB. STADT	WEILHEIM-SCHONGAU	BAY	17 836	8120
06 5 33 018	WEILMUNSTER, MARKTFLECKEN	LIMBURG-WEILBURG	HESS	8 829	6292
06 4 34 013	WEILROD	HOCHTAUNUSKREIS	HESS	5 808	6395
09 5 71 218	WEILTINGEN, MARKT	ANSBACH	BAY	1 240	8821
06 5 34 020	WEIMAR	MARBURG-BIEDENKOPF	HESS	6 194	3556
07 1 41 135	WEINAHR	RHEIN-LAHN-KREIS	RHPF	430	5409
06 5 33 019	WEINBACH	LIMBURG-WEILBURG	HESS	4 494	6294
08 2 15 090	WEINGARTEN (BADEN)	KARLSRUHE	BAWU	8 120	7504
07 3 34 032	WEINGARTEN (PFALZ)	GERMERSHEIM	RHPF	1 275	6721
08 4 36 082	WEINGARTEN, STADT	RAVENSBURG	BAWU	22 187	7987
08 2 26 096	WEINHEIM, STADT	RHEIN-NECKAR-KREIS	BAWU	40 616	6940
07 3 39 064	WEINOLSHEIM	MAINZ-BINGEN	RHPF	533	6501
08 1 25 102	WEINSBERG, STADT	HEILBRONN	BAWU	9 155	7102
07 1 33 112	WEINSHEIM	BAD KREUZNACH	RHPF	1 569	6551
07 2 32 226	WEINSHEIM	BITBURG-PRUEM	RHPF	823	5540
08 1 19 091	WEINSTADT, STADT	REMS-MUHR-KREIS	BAWU	23 403	7056
07 1 41 136	WEISEL	RHEIN-LAHN-KREIS	RHPF	916	5421
08 2 16 059	WEISENBACH	RASTATT	BAWU	2 511	7566
09 5 72 164	WEISENDORF, MARKT	ERLANGEN-HOECHSTADT	BAY	4 063	8521
07 3 32 049	WEISENHEIM AM BERG	BAD DUERKHEIM	RHPF	1 637	6719
07 3 32 050	WEISENHEIM AM SAND	BAD DUERKHEIM	RHPF	4 150	6714
10 0 42 117	WEISKIRCHEN	MERZIG-WADERN	SAAR	6 364	6649
09 4 78 176	WEISMAIN, STADT	LICHTENFELS	BAY	4 446	8629
08 1 15 052	WEISSACH	BOEBLINGEN	BAWU	6 255	7251
08 1 19 083	WEISSACH IM TAL	REMS-MUHR-KREIS	BAWU	6 011	7153
08 1 26 086	WEISSBACH	HOHENLOHEKREIS	BAWU	1 610	7119
09 4 75 184	WEISSDORF	HOF	BAY	1 256	8661
06 6 36 015	WEISSENBORN	WERRA-MEISSNER-KREIS	HESS	1 166	3441
09 4 76 185	WEISSENBRUNN	KRONACH	BAY	3 072	8641
09 5 77 177	WEISSENBURG I. BAY., STADT	WEISSENBURG-GUNZENHAUSEN	BAY	17 170	8832
09 7 75 164	WEISSENHORN, STADT	NEU-ULM	BAY	10 638	7912
09 4 74 173	WEISSENHOE	FORCHHEIM	BAY	840	8551
09 7 76 130	WEISSENSBERG	LINDAU (BODENSEE)	BAY	2 047	8995
09 4 79 166	WEISSENSTADT, STADT	WUNSIEDEL I. FICHTELGEBIRGE	BAY	3 751	8687
07 1 37 228	WEISSENTHURM, STADT	MAYEN-KOBLENZ	RHPF	6 156	5452
08 3 16 049	WEISWEIL	EMMENDINGEN	BAWU	1 586	7831
07 1 32 113	WEITEFELD	ALTENKIRCHEN (WESTERWALD)	RHPF	2 078	5241
07 1 34 092	WEITERSBACH	BIRKENFELD	RHPF	86	6581

SCHLUESSEL- NUMMER	GEMEINDE	KREIS	LAND	BEVOEL- KERUNG	POST- LEIT- ZAHL
07 1 33 113	WEITERSBORN	BAD KREUZNACH	RHPF	272	6571
07 1 37 229	WEITERSBURG	MAYEN-KOBLENZ	RHPF	2 086	5411
06 4 32 023	WEITERSTADT	DARMSTADT-DIEBURG	HESS	20 530	6108
07 3 33 081	WEITERSWEILER	DONNERSBERGKREIS	RHPF	323	6761
09 7 80 144	WEITNAU, MARKT	OBERALLGAEU	BAY	3 697	8961
09 4 73 175	WEITRAMSDORF	COBURG	BAY	4 388	8631
07 2 33 244	WELCHERATH	DAUN	RHPF	125	5489
07 3 36 103	WELCHWEILER	KUSEL	RHPF	205	6799
09 7 72 216	WELDEN, MARKT	AUGSBURG	BAY	2 786	8901
07 3 39 065	WELGESHEIM	MAINZ-BINGEN	RHPF	425	6555
07 1 43 306	WELKENBACH	WESTERWALDKREIS	RHPF	142	5239
03 3 53 038	WELLE	HARBURG	NDSA	991	2111
07 2 35 146	WELLEN	TRIER-SAARBURG	RHPF	650	5518
08 3 25 064	WELLENDINGEN	ROTTWEIL	BAWU	2 434	7217
09 1 76 166	WELLHEIM, MARKT	EICHSTAETT	BAY	2 338	8839
07 1 37 502	WELLING	MAYEN-KOBLENZ	RHPF	1 211	5441
01 0 51 125	WELMBUETTEL	DITHMARSCHEN	SCHH	368	2241
07 2 35 501	WELSCHBILLIG	TRIER-SAARBURG	RHPF	2 613	5501
07 1 37 113	WELSCHENBACH	MAYEN-KOBLENZ	RHPF	56	5441
07 1 43 079	WELSCHNEUDORF	WESTERWALDKREIS	RHPF	863	5431
01 0 54 148	WELT	NORDFRIESLAND	SCHH	198	2256
07 1 41 137	WELTEROD	RHEIN-LAHN-KREIS	RHPF	384	5429
07 1 43 307	WELTERSBURG	WESTERWALDKREIS	RHPF	206	5439
05 9 74 048	WELVER	SOEST	NW	10 438	4777
08 1 19 084	WELZHEIM, STADT	REMS-MUHR-KREIS	BAWU	8 746	7063
08 3 36 094	WEMBACH	LOERRACH	BAWU	256	7869
09 7 79 228	WEMDING, STADT	DONAU-RIES	BAY	5 077	8853
03 1 57 008	WENDEBURG	PEINE	NDSA	7 482	3304
07 3 31 070	WENDELSHEIM	ALZEY-WORMS	RHPF	951	6509
09 5 76 151	WENDELSTEIN, MARKT	ROTH	BAY	13 858	8508
05 9 66 028	WENDEN	OLPE	NW	15 710	5963
03 3 55 040	WENDISCH EVERN	LUENEBURG	NDSA	1 082	2121
08 1 16 071	WENDLINGEN AM NECKAR, STADT	ESSLINGEN	BAWU	14 430	7317
01 0 57 087	WENDTORF	PLOEN	SCHH	926	2304
09 2 74 188	WENG	LANDSHUT	BAY	1 037	8311
01 0 51 126	WENNBUEITTEL	DITHMARSCHEN	SCHH	72	2243
03 2 53 019	WENNIGSEN (DEISTER)	HANNOVER	NDSA	12 746	3015
01 0 54 149	WENNINGSTEDT (SYLT)	NORDFRIESLAND	SCHH	2 050	2283
01 0 60 097	WENSIN	SEGEBERG	SCHH	563	2361
01 0 53 130	WENTORF (AMT SANDESNEBEN)	HERZOGTUM LAUENBURG	SCHH	500	2411
01 0 53 129	WENTORF BEI HAMBURG	HERZOGTUM LAUENBURG	SCHH	10 317	2057
09 3 75 208	WENZENBACH	REGENSBURG	BAY	5 555	8411
03 3 53 039	WENZENDORF	HARBURG	NDSA	967	2114
08 1 28 128	WERBACH	MAIN-TAUBER-KREIS	BAWU	3 356	6977
05 9 62 060	WERDOHL, STADT	MAERKISCHER KREIS	NW	20 336	5980
03 4 62 017	WERDUM	WITTMUND	NDSA	599	2943
07 1 32 114	WERKHAUSEN	ALTENKIRCHEN (WESTERWALD)	RHPF	165	5231
05 9 74 052	WERL, STADT	SOEST	NW	26 025	4760
03 1 58 034	WERLABURGDORF	WOLFENBUETTEL	NDSA	884	3342

SCHLUESSEL- NUMMER	GEMEINDE	KREIS	LAND	BEVOEL- KERUNG	POST- LEIT- ZAHL
03 4 54 057	WERLTE	EMSLAND	NDSA	5 926	4476
05 3 78 032	WERMELSKIRCHEN, STADT	RHEINISCH-BERGISCHER KREIS	NW	33 671	5632
08 1 16 072	WERNAU (NECKAR), STADT	ESSLINGEN	BAWU	11 798	7314
09 3 76 150	WERNBERG-KOEBLITZ, MARKT	SCHWANDORF	BAY	5 493	8475
05 9 78 040	WERNE, STADT	UNNA	NW	28 303	4712
09 6 78 193	WERNECK, MARKT	SCHWEINFURT	BAY	9 994	8727
07 3 37 083	WERNERSBERG	SUEDLICHE WEINSTRASSE	RHPF	1 098	6741
07 1 43 080	WEROTH	WESTERWALDKREIS	RHPF	462	5431
03 4 54 058	WERPELOH	EMSLAND	NDSA	917	4475
07 1 31 082	WERSHOFEN	AHRWEILER	RHPF	912	5489
09 7 80 145	WERTACH, MARKT	OBERALLGAEU	BAY	1 899	8965
08 1 28 131	WERTHEIM, STADT	MAIN-TAUBER-KREIS	BAWU	19 597	6980
05 7 54 052	WERTHER (WESTF.), STADT	GUETERSLOH	NW	10 141	4806
09 7 73 182	WERTINGEN, STADT	DILLINGEN A. D. DONAU	BAY	6 831	8257
05 1 70 048	WESEL, STADT	WESEL	NW	54 604	4230
07 3 40 055	WESELBERG	PIRMASENS	RHPF	1 377	6791
01 0 62 094	WESENBERG	STORMARN	SCHH	540	2061
03 1 51 038	WESENDORF	GIFHORN	NDSA	3 076	3125
01 0 51 127	WESSELBUREN, STADT	DITHMARSCHEN	SCHH	2 994	2244
01 0 51 128	WESSELBURENER DEICHHAUSEN	DITHMARSCHEN	SCHH	155	2244
01 0 51 129	WESSELBURENERKOOG	DITHMARSCHEN	SCHH	312	2244
05 3 62 040	WESSELING, STADT	ERFTKREIS	NW	30 356	5047
01 0 51 130	WESSELN	DITHMARSCHEN	SCHH	1 119	2240
09 1 88 144	WESSLING	STARNBERG	BAY	4 246	8031
09 1 90 158	WESSOBRUNN	WEILHEIM-SCHONGAU	BAY	1 784	8129
03 3 60 026	WESTE	UELZEN	NDSA	1 010	3119
09 7 72 217	WESTENDORF	AUGSBURG	BAY	1 166	8851
09 7 77 182	WESTENDORF	OSTALLGAEU	BAY	1 349	8951
01 0 58 171	WESTENSEE	RENSBURG-ECKERNFOERDE	SCHH	1 465	2301
01 0 54 152	WESTER-OHRSTEDT	NORDFRIESLAND	SCHH	861	2251
01 0 62 083	WESTERAU	STORMARN	SCHH	705	2061
01 0 51 131	WESTERBORSTEL	DITHMARSCHEN	SCHH	107	2245
07 1 43 308	WESTERBURG, STADT	WESTERWALDKREIS	RHPF	5 012	5438
01 0 51 132	WESTERDEICHSTRICH	DITHMARSCHEN	SCHH	790	2242
03 3 55 041	WESTERGELLERSEN	LUENEBURG	NDSA	938	2121
08 4 25 134	WESTERHEIM	ALB-DONAU-KREIS	BAWU	2 314	7437
09 7 78 214	WESTERHEIM	UNTERALLGAEU	BAY	1 631	8941
01 0 54 150	WESTERHEVER	NORDFRIESLAND	SCHH	161	2251
03 4 62 018	WESTERHOLT	WITTMUND	NDSA	2 052	2989
01 0 59 178	WESTERHOLZ	SCHLESWIG-FLENSBURG	SCHH	635	2391
01 0 56 051	WESTERHORN	PINNEBERG	SCHH	1 000	2205
05 5 66 092	WESTERKAPPELN	STEINFURT	NW	8 915	4535
01 0 54 151	WESTERLAND, STADT	NORDFRIESLAND	SCHH	8 872	2280
01 0 61 109	WESTERMOOR	STEINBURG	SCHH	348	2211
09 6 71 159	WESTERNGRUND	ASCHAFFENBURG	BAY	1 607	8752
07 1 43 309	WESTERNOHE	WESTERWALDKREIS	RHPF	838	5439
01 0 60 098	WESTERRADE	SEGEBERG	SCHH	443	2361
01 0 58 172	WESTERROENFELD	RENSBURG-ECKERNFOERDE	SCHH	3 800	2370
03 4 51 007	WESTERSTEDE, STADT	AMMERLAND	NDSA	17 985	2910

SCHLUESSEL- NUMMER	GEMEINDE	KREIS	LAND	BEVOEL- KERUNG	POST- LEIT- ZAHL
08 4 25 135	WESTERSTETTEN	ALB-DONAU-KREIS	BAWU	1 758	7901
03 3 57 053	WESTERTIMKE	ROTENBURG (WJEMME)	NDSA	1 078	2733
03 3 57 054	WESTERWALSEDE	ROTENBURG (WJEMME)	NDSA	711	2725
01 0 55 045	WESTFEHMARN	OSTHOLSTEIN	SCHH	1 756	2449
03 2 54 033	WESTFELD	HILDESHEIM	NDSA	897	3226
08 1 36 082	WESTHAUSEN	OSTALBKREIS	BAWU	5 071	7084
09 5 77 179	WESTHEIM	WEISSENBURG-GUNZENHAUSEN	BAY	1 157	8821
07 3 34 033	WESTHEIM (PFALZ)	GERMERSHEIM	RHPF	1 355	6721
07 3 31 071	WESTHOFEN	ALZEY-WORMS	RHPF	2 713	6525
03 4 57 022	WESTOVERLEDINGEN	LEER	NDSA	15 836	2957
01 0 54 154	WESTRE	NORDFRIESLAND	SCHH	367	2265
03 2 51 046	WETSCHEN	DIEPHOLZ	NDSA	1 325	2841
06 5 31 018	WETTENBERG	GIESSEN	HESS	11 575	6301
06 5 34 021	WETTER (HESSEN), STADT	MARBURG-BIEDENKOPF	HESS	9 022	3552
05 9 54 032	WETTER (RUHR), STADT	ENNEPE-RUHR-KREIS	NW	28 737	5802
07 2 32 133	WETTLINGEN	BITBURG-PRUEM	RHPF	57	5525
09 5 71 222	WETTRINGEN	ANSBACH	BAY	853	8801
05 5 66 096	WETTRINGEN	STEINFURT	NW	6 685	4441
03 4 54 059	WETTRUP	EMSLAND	NDSA	518	4453
09 1 76 167	WETTSTETTEN	EICHSTAETT	BAY	3 548	8071
06 5 32 023	WETZLAR, STADT	LAHN-DILL-KREIS	HESS	50 284	6330
01 0 61 110	WEWELSFLETH	STEINBURG	SCHH	1 183	2211
09 1 82 137	WEYARN	MIESBACH	BAY	2 722	2153
07 1 41 138	WEYER	RHEIN-LAHN-KREIS	RHPF	490	5429
07 1 32 115	WEYERBUSCH	ALTENKIRCHEN (WESTERWALD)	RHPF	1 167	5231
03 1 51 039	WEYHAUSEN	GIFHORN	NDSA	2 308	3171
03 2 51 047	WEYHE	DIEPHOLZ	NDSA	23 584	2803
07 3 37 084	WEYHER IN DER PFALZ	SUEDLICHE WEINSTRASSE	RHPF	568	6741
05 9 74 056	WICKEDE (RUHR)	SOEST	NW	11 553	5757
07 1 34 093	WICKENRODT	BIRKENFELD	RHPF	160	6581
08 1 25 103	WIDDERN, STADT	HEILBRONN	BAWU	1 596	7109
07 1 40 161	WIEBELSHEIM	RHEIN-HUNSRUECK-KREIS	RHPF	349	5449
07 1 43 310	WIED	WESTERWALDKREIS	RHPF	552	5239
03 1 56 013	WIEDA	OSTERODE AM HARZ	NDSA	1 887	3426
08 3 36 096	WIEDEN	LOERRACH	BAWU	526	7861
01 0 61 111	WIEDENBORSTEL	STEINBURG	SCHH	10	2356
03 2 57 027	WIEDENSAHL, FLECKEN	SCHAUMBURG	NDSA	944	3061
09 7 78 216	WIEDERGELTINGEN	UNTERALLGAEU	BAY	1 001	8939
03 4 51 008	WIEFELSTEDE	AMMERLAND	NDSA	10 608	2901
05 3 74 048	WIEHL, STADT	OBERBERGISCHER KREIS	NW	21 701	5276
03 4 56 024	WIELEN	GRAFSCHAFT BENTHEIM	NDSA	602	4459
09 1 90 159	WIELENBACH	WEILHEIM-SCHONGAU	BAY	2 612	8121
01 0 60 099	WIEMERSDORF	SEGEBERG	SCHH	1 199	2351
01 0 51 133	WIEMERSTEDT	DITHMARSCHEN	SCHH	148	2241
03 3 51 022	WIENHAUSEN	CELLE	NDSA	3 074	3101
03 3 60 027	WIEREN	UELZEN	NDSA	2 638	3111
08 2 36 065	WIERNESHEIM	ENZKREIS	BAWU	4 799	7135
07 1 37 114	WIERSCHEM	MAYEN-KOBLENZ	RHPF	295	5401
07 2 32 134	WIERSDORF	BITBURG-PRUEM	RHPF	156	5521

SCHLUESSEL- NUMMER	GEMEINDE	KREIS	LAND	BEVOEL- KERUNG	POST- LEIT- ZAHL
01 0 53 131	WIERSHOP	HERZOGTUM LAUENBURG	SCHH	141	2054
08 3 36 097	WIES	LOERRACH	BAWU	810	7861
09 3 77 159	WIESAU, MARKT	TIRSCHENREUTH	BAY	4 542	8597
07 3 40 227	WIESBACH	PIRMASENS	RHPF	569	6791
06 4 14 000	WIESBADEN, LANDESHAUPTSTADT	KREISFREIE STADT	HESS	266 542	6200
07 2 33 083	WIESBAUM	DAUN	RHPF	578	5531
07 1 31 083	WIESEMSCHEID	AHRWEILER	RHPF	224	5489
09 6 71 162	WIESEN	ASCHAFFENBURG	BAY	1 047	8752
09 7 74 189	WIESENBACH	GUENZBURG	BAY	823	8909
08 2 26 097	WIESENBACH	RHEIN-NECKAR-KREIS	BAWU	2 790	6901
09 6 75 177	WIESENBRONN	KITZINGEN	BAY	783	8711
09 2 78 197	WIESENFELDEN	STRAUBING-BOGEN	BAY	2 964	8441
08 1 17 058	WIESENSTEIG, STADT	GOEPPINGEN	BAWU	2 410	7346
09 3 75 209	WIESENT	REGENSBURG	BAY	1 978	8401
09 4 74 175	WIESENTHAU	FORCHHEIM	BAY	1 437	8551
09 6 75 178	WIESENTHEID, MARKT	KITZINGEN	BAY	3 612	8714
09 4 74 176	WIESENTTAL, MARKT	FORCHHEIM	BAY	2 779	8551
09 5 71 223	WIESETH	ANSBACH	BAY	1 244	8802
07 3 40 056	WIESLAUTERN	PIRMASENS	RHPF	2 627	6749
08 3 36 098	WIESLET	LOERRACH	BAWU	516	7861
08 2 26 098	WIESLOCH, STADT	RHEIN-NECKAR-KREIS	BAWU	22 555	6908
03 4 52 025	WIESMOOR	AURICH	NDSA	10 565	2964
09 6 77 200	WIESTHAL	MAIN-SPESSART	BAY	1 352	8771
07 3 36 104	WIESWEILER	KUSEL	RHPF	481	6759
03 4 56 025	WIETMARSCHE	GRAFSCHAFT BENTHEIM	NDSA	7 613	4455
03 3 51 023	WIETZE	CELLE	NDSA	6 716	3109
03 2 56 036	WIETZEN	NIEBURG (WESER)	NDSA	2 044	3077
03 3 58 023	WIETZENDORF	SOLTAU-FALLINGBOSTEL	NDSA	2 538	3046
09 7 80 146	WIGGENSBACH, MARKT	OBERALLGAEU	BAY	3 546	8961
09 5 71 224	WILBURGSTETTEN	ANSBACH	BAY	1 860	8801
08 2 35 079	WILDBAD IM SCHWARZWALD, STADT	CALW	BAWU	10 426	7547
08 2 35 080	WILDBERG, STADT	CALW	BAWU	8 553	7277
06 6 32 020	WILDECK	HERSFELD-ROTENBURG	HESS	5 761	6444
03 1 53 015	WILDEMAN, BERGSTADT	GOSLAR	NDSA	1 345	3391
09 2 73 181	WILDENBERG	KELHEIM	BAY	1 071	8421
03 4 58 014	WILDESCHAUEN, STADT	OLDENBURG (OLDENBURG)	NDSA	13 864	2878
09 6 72 163	WILDFLECKEN, MARKT	BAD KISSINGEN	BAY	2 930	8789
09 7 80 147	WILDPOLDSRIED	OBERALLGAEU	BAY	1 903	8961
09 1 90 160	WILDSTEIG	WEILHEIM-SCHONGAU	BAY	1 044	8121
07 3 40 057	WILGARTSWIESEN	PIRMASENS	RHPF	1 157	6741
09 5 75 181	WILHELMSDORF	NEUSTADT A.D.AISCH-BAD WINDSHEIM	BAY	992	8531
08 4 36 083	WILHELMSDORF	RAVENSBURG	BAWU	4 485	7983
08 2 26 099	WILHELMSFELD	RHEIN-NECKAR-KREIS	BAWU	2 945	6916
03 4 05 000	WILHELMSHAVEN, STADT	KREISFREIE STADT	NDSA	94 896	2940
09 4 76 189	WILHELMSTHAL	KRONACH	BAY	4 122	8641
09 5 73 133	WILHERMSDORF, MARKT	FUERTH	BAY	4 009	8534
09 6 75 179	WILLANZHEIM, MARKT	KITZINGEN	BAY	1 357	8711
05 7 62 040	WILLEBADESSEN, STADT	HOEXTER	NW	7 553	3533
01 0 61 112	WILLENSCHAREN	STEINBURG	SCHH	137	2351

SCHLUESSEL- NUMMER	GEMEINDE	KREIS	LAND	BEVOEL- KERUNG	POST- LEIT- ZAHL
05 1 66 036	WILLICH, STADT	VIERSEN	NW	39 990	4156
07 1 43 311	WILLINGEN	WESTERWALDKREIS	RHPF	303	5439
06 6 35 022	WILLINGEN (UPLAND)	WALDECK-FRANKENBERG	HESS	6 095	3542
06 6 34 026	WILLINGSHAUSEN	SCHWALM-EDER-KREIS	HESS	4 985	3579
09 6 73 182	WILLMARS	RHOEN-GRABFELD	BAY	724	8741
07 1 43 312	WILLMENROD	WESTERWALDKREIS	RHPF	587	5439
09 3 72 175	WILLMERING	CHAM	BAY	1 486	8491
07 1 32 116	WILLROTH	ALTENKIRCHEN (WESTERWALD)	RHPF	724	5451
08 3 17 141	WILLSTAETT	ORTENAU-KREIS	BAWU	7 277	7608
07 2 31 132	WILLWERSCHIED	BERNKASTEL-WITTLICH	RHPF	34	5561
05 9 70 044	WILNSDORF	SIEGEN-WITTGENSTEIN	NW	19 896	5901
07 2 32 135	WILSECKER	BITBURG-PRUEM	RHPF	172	5524
03 3 57 055	WILSTEDT	ROTENBURG (WJEMME)	NDSA	1 525	2733
01 0 61 113	WILSTER, STADT	STEINBURG	SCHH	4 337	2213
03 4 56 026	WILSUM	GRAFSCHAFT BENTHEIM	NDSA	1 482	4459
07 2 35 148	WILTINGEN	TRIER-SAARBURG	RHPF	1 289	5516
07 1 34 094	WILZENBERG-HUSSWEILER	BIRKENFELD	RHPF	273	6589
07 1 31 084	WIMBACH	AHRWEILER	RHPF	401	5488
08 2 36 067	WIMSHEIM	ENZKREIS	BAWU	2 040	7251
07 2 35 149	WINCHERINGEN	TRIER-SAARBURG	RHPF	1 283	5517
09 1 81 146	WINDACH	LANDSBERG A. LECH	BAY	2 300	8911
09 2 78 198	WINDBERG	STRAUBING-BOGEN	BAY	817	8447
01 0 51 134	WINDBERGEN	DITHMARSCHEN	SCHH	683	2221
01 0 58 173	WINDEBY	RENSBURG-ECKERNFOERDE	SCHH	956	2330
05 3 82 076	WINDECK	RHEIN-SIEG-KREIS	NW	17 558	5227
09 5 71 225	WINDELSBACH	ANSBACH	BAY	932	8801
07 3 34 034	WINDEN	GERMERSHEIM	RHPF	769	6741
07 1 41 139	WINDEN	RHEIN-LAHN-KREIS	RHPF	708	5408
08 3 16 055	WINDEN IM ELZTAL	EMMENDINGEN	BAWU	2 556	7809
07 1 30 114	WINDESHEIM	BAD KREUZNACH	RHPF	1 758	6531
07 1 38 077	WINDHAGEN	NEUWIED	RHPF	2 914	5469
03 1 56 014	WINDHAUSEN	OSTERODE AM HARZ	NDSA	1 205	3362
09 3 74 168	WINDISCHESCHENBACH, STADT	NEUSTADT A. D. WALDNAAB	BAY	5 768	8486
09 2 75 159	WINDORF, MARKT	PASSAU	BAY	4 356	8359
09 5 71 226	WINDSBACH, STADT	ANSBACH	BAY	4 844	8812
03 3 52 056	WINGST	CUXHAVEN	NDSA	3 467	2177
09 1 71 137	WINHOERING	ALTOETTING	BAY	4 555	8261
07 2 33 084	WINKEL (EIFEL)	DAUN	RHPF	144	5569
07 1 43 313	WINKELBACH	WESTERWALDKREIS	RHPF	142	5239
09 5 74 164	WINKELHAID	NUERNBERGER LAND	BAY	3 471	8501
03 4 58 015	WINKELSETT	OLDENBURG (OLDENBURG)	NDSA	681	2833
09 3 76 178	WINKLARN, MARKT	SCHWANDORF	BAY	1 338	8479
01 0 58 174	WINNEMARK	RENSBURG-ECKERNFOERDE	SCHH	647	2343
07 1 43 314	WINNEN	WESTERWALDKREIS	RHPF	409	5439
08 1 19 085	WINNENDEN, STADT	REMS-MURR-KREIS	BAWU	23 060	7057
07 1 31 085	WINNERATH	AHRWEILER	RHPF	152	5489
01 0 54 156	WINNERT	NORDFRIESLAND	SCHH	709	2251
03 1 58 035	WINNIGSTEDT	WOLFENBUETTEL	NDSA	840	3307
07 1 37 230	WINNINGEN	MAYEN-KOBLENZ	RHPF	2 358	5406

SCHLUESSEL- NUMMER	GEMEINDE	KREIS	LAND	BEVOEL- KERUNG	POST- LEIT- ZAHLE
07 3 33 503	WINNWEILER	DONNERSBERGKREIS	RHPF	3 696	6752
07 2 32 327	WINRINGEN	BITBURG-PRUEM	RHPF	65	5544
01 0 61 114	WINSELDORF	STEINBURG	SCHH	344	2214
01 0 60 100	WINSEN	SEGEBERG	SCHH	328	2358
03 3 51 024	WINSSEN (ALLER)	CELLE	NDSA	10 419	3108
03 3 53 040	WINSSEN (LUHE), STADT	HARBURG	NDSA	27 406	2090
07 1 33 115	WINTERBACH	BAD KREUZNACH	RHPF	464	6551
09 7 74 196	WINTERBACH	GUENZBURG	BAY	607	8871
08 1 19 086	WINTERBACH	REMS-MURR-KREIS	BAWU	6 706	7065
07 3 40 228	WINTERBACH (PFALZ)	PIRMASSEN	RHPF	447	6661
05 9 58 048	WINTERBERG, STADT	HOCHSAUERLANDKREIS	NW	15 140	5783
07 3 33 083	WINTERBORN	DONNERSBERGKREIS	RHPF	178	6761
07 1 33 116	WINTERBURG	BAD KREUZNACH	RHPF	213	6551
09 6 79 206	WINTERHAUSEN, MARKT	WUERZBURG	BAY	1 147	8701
08 4 17 075	WINTERLINGEN	ZOLLERNALBKREIS	BAWU	6 261	7472
09 7 78 217	WINTERRIEDEN	UNTERALLGAEU	BAY	712	8941
07 2 32 328	WINTERSCHIED	BITBURG-PRUEM	RHPF	145	5542
07 3 39 066	WINTERSHEIM	MAINZ-BINGEN	RHPF	250	6521
07 2 32 329	WINTERSPELT	BITBURG-PRUEM	RHPF	835	5548
07 1 41 140	WINTERWERB	RHEIN-LAHN-KREIS	RHPF	136	5428
07 2 31 133	WINTRICH	BERNKASTEL-WITTLICH	RHPF	1 096	5557
03 2 54 034	WINZENBURG	HILDESHEIM	NDSA	1 031	3221
09 2 71 153	WINZER, MARKT	DEGGENDORF	BAY	3 207	8351
09 6 78 196	WIPFELD	SCHWEINFURT	BAY	1 079	8722
05 3 74 052	WIPPERFUERTH, STADT	OBERBERGISCHE KREIS	NW	20 495	5272
03 4 54 060	WIPPINGEN	EMSLAND	NDSA	653	2992
03 4 52 026	WIRDUM	AURICH	NDSA	1 047	2971
07 1 31 086	WIRFT	AHRWEILER	RHPF	124	5489
07 1 35 090	WIRFUS	COCHEM-ZELL	RHPF	256	5591
07 1 43 081	WIRGES, STADT	WESTERWALDKREIS	RHPF	4 761	5432
09 4 77 163	WIRSBERG, MARKT	KULMBACH	BAY	1 963	8655
07 1 43 082	WIRSCHIED	WESTERWALDKREIS	RHPF	307	5415
07 1 34 095	WIRSCHWEILER	BIRKENFELD	RHPF	418	6581
01 0 54 157	WISCH	NORDFRIESLAND	SCHH	107	2251
01 0 57 088	WISCH	PLOEN	SCHH	531	2306
03 3 59 040	WISCHHAFEN	STADE	NDSA	2 881	2161
07 1 32 117	WISSEN, STADT	ALTENKIRCHEN (WESTERWALD)	RHPF	7 847	5248
07 2 32 501	WISSMANNSDORF	BITBURG-PRUEM	RHPF	674	5521
03 3 53 041	WISTEDT	HARBURG	NDSA	1 338	2117
01 0 54 158	WITSUM	NORDFRIESLAND	SCHH	59	2270
01 0 54 159	WITTEBEK	NORDFRIESLAND	SCHH	685	2251
01 0 54 160	WITTOUEN	NORDFRIESLAND	SCHH	879	2278
09 5 71 227	WITTELSHOFEN	ANSBACH	BAY	1 194	8821
05 9 54 036	WITTEN, STADT	ENNEPE-RUHR-KREIS	NW	102 232	5810
01 0 61 115	WITTENBERGEN	STEINBURG	SCHH	143	2217
01 0 60 101	WITTENBORN	SEGEBERG	SCHH	710	2361
07 1 43 084	WITTGERT	WESTERWALDKREIS	RHPF	590	5419
09 2 77 152	WITTIBREUT	ROTTAL-INN	BAY	1 738	8348
08 1 28 137	WITTIGHAUSEN	MAIN-TAUBER-KREIS	BAWU	1 690	6978

SCHLUESSEL- NUMMER	GEMEINDE	KREIS	LAND	BEVOEL- KERUNG	POST- LEIT- ZAHL
03 1 51 040	WITTINGEN, STADT	GIFHORN	NDSA	11 480	3120
09 7 73 183	WITTISLINGEN, MARKT	DILLINGEN A. D. DONAU	BAY	2 298	6886
07 2 31 134	WITTLICH, STADT	BERNKASTEL-WITTLICH	RHPF	15 488	5560
08 3 36 100	WITTLINGEN	LOERRACH	BAWU	653	7851
03 1 58 036	WITTMAR	WOLFENBUETTEL	NDSA	1 091	3341
01 0 57 089	WITTMOLDT	PLOEN	SCHH	189	2320
03 4 62 019	WITTMUND, STADT	WITTMUND	NDSA	19 369	2944
08 3 15 125	WITTNAU	BREISGAU-HOCHSCHWARZWALD	BAWU	1 218	7801
03 3 55 042	WITTORF	LUENEBURG	NDSA	878	2123
01 0 53 132	WITZEEZE	HERZOGTUM LAUENBURG	SCHH	724	2059
06 6 36 016	WITZENHAUSEN, STADT	WERRA-MEISSNER-KREIS	HESS	16 407	3430
01 0 62 086	WITZHAVE	STORMARN	SCHH	907	2071
09 2 75 160	WITZMANNSBERG	PASSAU	BAY	1 346	8391
01 0 54 161	WITZWORT	NORDFRIESLAND	SCHH	874	2251
01 0 54 162	WOBBENBUELL	NORDFRIESLAND	SCHH	404	2251
01 0 51 113	WOEHRDEN	DITHMARSCHEN	SCHH	1 076	2241
07 1 43 085	WOELFERLINGEN	WESTERWALDKREIS	RHPF	542	5419
06 4 40 024	WOELFERSHEIM	WETTERAUKREIS	HESS	8 007	6366
06 4 40 025	WOELLSTADT	WETTERAUKREIS	HESS	5 098	6362
07 3 31 072	WOELLSTEIN	ALZEY-WORMS	RHPF	2 884	6556
07 1 32 118	WOELMERSEN	ALTENKIRCHEN (WESTERWALD)	RHPF	355	5231
03 2 57 036	WOELPINGHAUSEN	SCHAUMBURG	NDSA	1 596	3051
08 2 37 072	WOERNERSBERG	FREUDENSTADT	BAWU	231	7291
05 5 71 228	WOERNITZ	ANSBACH	BAY	1 158	8801
07 3 31 073	WOERRSTADT	ALZEY-WORMS	RHPF	5 795	6501
08 1 36 084	WOERT	OSTALBKREIS	BAWU	1 107	7098
09 1 77 144	WOERTH	ERDING	BAY	2 902	8059
09 3 75 210	WOERTH A. D. DONAU, STADT	REGENSBURG	BAY	3 477	8404
09 2 74 191	WOERTH A. D. ISAR	LANDSHUT	BAY	1 385	8301
09 6 76 169	WOERTH A. MAIN, STADT	MILTENBERG	BAY	4 000	8767
07 3 34 501	WOERTH AM RHEIN, STADT	GERMERSHEIM	RHPF	16 880	6729
09 1 88 145	WOERTHSEE	STARNBERG	BAY	3 900	8031
01 0 59 096	WOHLDE	SCHLESWIG-FLENSBURG	SCHH	529	2381
01 0 53 133	WOHLTORF	HERZOGTUM LAUENBURG	SCHH	2 540	2055
03 3 57 056	WOHNSTE	ROTENBURG (WJEMME)	NDSA	658	2732
06 5 34 022	WOHRATAL	MARBURG-BIEDENKOPF	HESS	2 158	3571
07 1 38 078	WOLDERT	NEUWIED	RHPF	469	5231
08 3 17 145	WOLFACH, STADT	ORTENAUKREIS	BAWU	6 253	7620
08 4 36 085	WOLFEGG	RAVENSBURG	BAWU	2 959	7962
03 1 58 037	WOLFENBUETTEL, STADT	WOLFENBUETTEL	NDSA	48 623	3340
09 1 78 156	WOLFERSDORF	FREISING	BAY	1 577	8053
09 7 79 231	WOLFERSTADT	DONAU-RIES	BAY	942	8851
09 7 78 218	WOLFERTSCHWENDEN	UNTERALLGAEU	BAY	1 454	8941
06 6 33 028	WOLFHAGEN, STADT	KASSEL	HESS	12 299	3549
09 5 71 229	WOLFRAMS-ESCHENBACH, STADT	ANSBACH	BAY	2 008	8802
09 1 73 147	WOLFRATSHAUSEN, STADT	BAD TOELZ-WOLFRATSHAUSEN	BAY	14 842	8190
03 1 03 000	WOLFSBURG, STADT	KREISFREIE STADT	NDSA	121 951	3180
08 1 16 073	WOLFSCHLUGEN	ESSLINGEN	BAWU	5 145	7448
09 3 75 211	WOLFSEGG	REGENSBURG	BAY	1 077	8411

SCHLUESSEL- NUMMER	GEMEINDE	KREIS	LAND	BEVOEL- KERUNG	POST- LEIT- ZAHL
07 3 39 202	WOLFSHEIM	MAINZ-BINGEN	RHPF	578	6551
07 3 36 105	WOLFSTEIN, STADT	KUSEL	RHPF	2 044	6759
07 1 37 231	WOLKEN	MAYEN-KOBLENZ	RHPF	659	5401
09 6 73 183	WOLLBACH	RHOEN-GRABFELD	BAY	1 125	8741
03 1 52 028	WOLLBRANDSHAUSEN	GOETTINGEN	NDSA	611	3429
03 1 52 029	WOLLERSHAUSEN	GOETTINGEN	NDSA	486	3429
07 1 35 091	WOLLMERATH	COCHEM-ZELL	RHPF	203	5595
01 0 51 135	WOLMERSDORF	DITHMARSCHEN	SCHH	276	2223
09 1 86 162	WOLNZACH, MARKT	PPAFFENHOFEN A. D. ILM	BAY	7 485	8069
08 1 27 099	WOLPERTSHAUSEN	SCHWAEBISCH HALL	BAWU	1 193	7179
08 4 36 087	WOLPERTSWENDE	RAVENSBURG	BAWU	3 433	7984
03 1 54 026	WOLSDORF	HELMSTEDT	NDSA	1 097	3331
07 2 32 137	WOLSFELD	BITBURG-PRUEM	RHPF	557	5521
01 0 53 134	WOLTERS DORF	HERZOGTUM LAUENBURG	SCHH	269	2059
03 3 54 025	WOLTERS DORF	LUECHOW-DANNENBERG	NDSA	918	3131
03 2 54 035	WOLTERS HAUSEN	HILDESHEIM	NDSA	935	3221
07 1 40 163	WOMRATH	RHEIN-HUNS RUECK-KREIS	RHPF	204	6544
09 6 74 219	WONFURT	HASSBERGE	BAY	1 620	8729
09 1 89 165	WONNEBERG	TRAUNSTEIN	BAY	1 181	8221
09 4 77 164	WONSEES, MARKT	KULMBACH	BAY	1 018	8601
07 3 31 075	WONSHEIM	ALZEY-WORMS	RHPF	708	6551
07 1 40 164	WOPPENROTH	RHEIN-HUNS RUECK-KREIS	RHPF	244	6545
09 7 78 219	WORINGEN	UNTERALLGAEU	BAY	1 375	8941
07 3 19 000	WORMS, STADT	KREISFREIE STADT	RHPF	72 045	6520
03 3 56 011	WORPSWEDE	OSTERHOLZ	NDSA	8 436	2862
01 0 53 135	WORTH	HERZOGTUM LAUENBURG	SCHH	161	2054
03 3 52 057	WREMEN	CUXHAVEN	NDSA	1 562	2851
03 3 60 028	WRESTEDT	UELZEN	NDSA	2 835	3114
03 3 60 029	WRIEDEL	UELZEN	NDSA	2 420	3111
01 0 61 116	WRIST	STEINBURG	SCHH	2 196	2218
01 0 54 163	WRIXUM	NORDFRIESLAND	SCHH	537	2270
01 0 51 136	WROHM	DITHMARSCHEN	SCHH	676	2241
09 6 73 184	WUELFERSHAUSEN A. D. SAALE	RHOEN-GRABFELD	BAY	1 457	8741
05 1 58 036	WUELFERATH, STADT	METTMANN	NW	20 929	5603
05 7 74 040	WUENNENBERG, STADT	PADERBORN	NW	9 884	4798
07 1 40 165	WUERRICH	RHEIN-HUNS RUECK-KREIS	RHPF	159	5581
05 3 54 036	WUERSELEN, STADT	AACHEN	NW	33 592	5102
09 6 63 000	WUERZBURG, STADT	KREISFREIE STADT	BAY	127 050	8700
07 3 33 084	WUERZWEILER	DONNERSBERGKREIS	RHPF	210	6761
07 1 40 166	WUESCHHEIM	RHEIN-HUNS RUECK-KREIS	RHPF	229	6541
08 1 25 107	WUESTENROT	HEILBRONN	BAWU	5 740	7156
03 3 53 042	WULFSEN	HARBURG	NDSA	1 272	2091
01 0 61 117	WULFSMOOR	STEINBURG	SCHH	273	2218
03 1 56 015	WULFTEN	OSTERODE AM HARZ	NDSA	1 988	3411
03 3 52 058	WULSBUETTEL	CUXHAVEN	NDSA	1 513	2856
09 4 79 169	WUNSIEDEL, STADT	WUNSIEDEL I. FICHTELGEBIRGE	BAY	10 057	8592
03 2 53 020	WUNSTORF, STADT	HANNOVER	NDSA	37 344	3050
05 1 24 000	WUPPERTAL, STADT	KREISFREIE STADT	NW	374 217	5600
09 2 77 153	WURMANNSQUICK, MARKT	ROTTAL-INN	BAY	3 198	8334

SCHLUESSEL- NUMMER	GEMEINDE	KREIS	LAND	BEVOEL- KERUNG	POST- LEIT- ZAHL
08 2 36 068	WURMBERG	ENZKREIS	BAWU	2 230	7131
08 3 27 054	WURMLINGEN	TUTTLINGEN	BAWU	3 376	7204
09 2 74 193	WURMSHAM	LANDSHUT	BAY	1 145	8311
03 3 54 026	WUSTROW, -STADT	LUECHOW-DANNENBERG	NDSA	2 610	3135
08 3 37 127	WUTACH	WALDSHUT	BAWU	1 087	7821
08 3 37 123	WUTOESCHINGEN	WALDSHUT	BAWU	5 326	7896
08 3 16 051	WYHL	EMMENDINGEN	BAWU	2 824	7831
01 0 54 164	WYK AUF FOEHR, STADT	NORDFRIESLAND	SCHH	5 722	2270
03 4 57 023	WYMEER	LEER	NDSA	1 190	2955
X					
05 1 70 052	XANTEN, STADT	WESEL	NW	16 089	4232
Z					
08 1 25 108	ZABERFELD	HEILBRONN	BAWU	2 837	7129
09 2 76 146	ZACHENBERG	REGEN	BAY	2 018	8375
08 2 15 094	ZAISENHAUSEN	KARLSRUHE	BAWU	1 399	7519
09 3 72 177	ZANDT	CHAM	BAY	1 537	8491
09 1 83 151	ZANGBERG	MUEHLDORF A. INN	BAY	812	8261
09 4 71 214	ZAPPENDORF, MARKT	BAMBERG	BAY	3 835	8619
01 0 62 087	ZARPEN	STORMARN	SCHH	1 397	2401
07 1 43 315	ZEHNHAUSEN BEI RENNEROD	WESTERWALDKREIS	RHPF	319	5439
07 1 43 316	ZEHNHAUSEN BEI WALLMEROD	WESTERWALDKREIS	RHPF	119	5431
09 6 74 221	ZEIL A. MAIN, STADT	HASSBERGE	BAY	5 523	8729
09 2 77 154	ZEILARN	ROTTAL-INN	BAY	2 075	8331
07 3 34 036	ZEISKAM	GERMERSHEIM	RHPF	1 741	6721
09 3 75 213	ZEITLARN	REGENSBURG	BAY	4 412	8411
09 6 72 166	ZEITLOFS, MARKT	BAD KISSINGEN	BAY	2 167	8787
09 3 72 167	ZELL	CHAM	BAY	1 535	8411
07 1 35 092	ZELL (MOSEL), STADT	COCHEM-ZELL	RHPF	4 483	5583
09 6 79 209	ZELL A. MAIN, MARKT	WUERZBURG	BAY	3 296	8702
08 3 17 146	ZELL AM HARMERSBACH, STADT	ORTENAUKREIS	BAWU	6 387	7615
08 3 36 103	ZELL IM WIESENTAL, STADT	LOERRACH	BAWU	6 272	7863
08 1 17 060	ZELL UNTER AICHELBERG	GOEPPINGEN	BAWU	2 336	7321
09 4 75 189	ZELL, MARKT	HOF	BAY	2 114	8665
07 3 33 501	ZELLERTAL	DONNERSBERGKREIS	RHPF	1 119	6719
09 6 77 203	ZELLINGEN, MARKT	MAIN-SPESSART	BAY	5 592	8705
07 2 31 136	ZELTINGEN-RACHTIG	BERNKASTEL-WITTLICH	RHPF	2 374	5553
07 2 35 151	ZEMMER	TRIER-SAARBURG	RHPF	2 816	5506
07 2 32 331	ZENDSCHEID	BITBURG-PRUEM	RHPF	113	5524
09 2 72 152	ZENTING	FREYUNG-GRAFENAU	BAY	1 133	8359
07 2 35 152	ZERF	TRIER-SAARBURG	RHPF	1 347	5504
03 3 54 027	ZERNIEN	LUECHOW-DANNENBERG	NDSA	1 532	3139
03 4 55 027	ZETEL	FRIESLAND	NDSA	10 030	2932
07 1 35 093	ZETTINGEN	COCHEM-ZELL	RHPF	180	5441
03 3 57 057	ZEVEN, STADT	ROTENBURG (WJEMME)	NDSA	10 113	2730
07 1 32 119	ZIEGENHAIN	ALTENKIRCHEN (WESTERWALD)	RHPF	59	5232
09 7 74 198	ZIEMETSHAUSEN, MARKT	GUENZBURG	BAY	2 916	8907
06 6 33 029	ZIERENBERG, STADT	KASSEL	HESS	6 590	3501

SCHLUESSEL- NUMMER	GEMEINDE	KREIS	LAND	BEVOEL- KERUNG	POST- LEIT- ZAHL
09 7 73 186	ZIERTHEIM	DILLINGEN A. D. DONAU	BAY	1 041	8881
01 0 53 136	ZIETHEN	HERZOGTUM LAUENBURG	SCHH	719	2419
07 1 35 094	ZILSHAUSEN	COCHEM-ZELL	RHPF	360	5448
08 3 25 069	ZIMMERN OB ROTTWEIL	ROTTWEIL	BAWU	4 823	7214
08 4 17 078	ZIMMERN UNTER DER BURG	ZOLLERNALBKREIS	BAWU	373	7461
07 1 41 141	ZIMMERSCHIED	RHEIN-LAHN-KREIS	RHPF	79	5409
09 5 73 134	ZIRNDORF, STADT	FUERTH	BAY	20 624	8502
09 7 73 187	ZOESCHINGEN	DILLINGEN A. D. DONAU	BAY	614	8881
09 1 78 157	ZOLLING	FREISING	BAY	3 027	8051
03 1 56 016	ZORGE	OSTERODE AM HARZ	NOSA	1 595	3421
09 1 75 139	ZORNEDING	EBERSBERG	BAY	6 985	8011
07 3 39 067	ZORNHEIM	MAINZ-BINGEN	RHPF	3 138	6501
07 3 39 068	ZOTZENHEIM	MAINZ-BINGEN	RHPF	470	6555
05 3 66 044	ZUELPICH, STADT	EUSKIRCHEN	NW	16 793	5352
07 2 35 153	ZUESCH	TRIER-SAARBURG	RHPF	690	5509
09 7 73 188	ZUSAMALTHEIM	DILLINGEN A. D. DONAU	BAY	883	8881
09 7 72 223	ZUSMARSHAUSEN, MARKT	AUGSBURG	BAY	4 696	8901
08 2 26 101	ZUZENHAUSEN	RHEIN-NECKAR-KREIS	BAWU	1 866	6921
07 3 20 000	ZWEIBRUECKEN, STADT	KREISFREIE STADT	RHPF	32 722	6660
07 2 32 138	ZWEIFELSCHEID	BITBURG-PRUEM	RHPF	67	5528
08 1 26 094	ZWEIFLINGEN	HOHENLOHEKREIS	BAWU	1 405	7111
06 6 34 027	ZWESTEN	SCHWALM-EDER-KREIS	HESS	3 240	3584
08 4 15 085	ZWIEFALTEN	REUTLINGEN	BAWU	2 462	7942
09 2 76 148	ZWIESEL, STADT	REGEN	BAY	10 652	8372
08 2 25 113	ZWINGENBERG	NECKAR-ODENWALD-KREIS	BAWU	772	6931
06 4 31 022	ZWINGENBERG, STADT	BERGSTRASSE	HESS	5 595	6144

5 GEMEINDEN MIT 10 000 EINWOHNERN UND MEHR AM 31.12.1986 NACH DER EINWOHNERZAHL

LFD. NR.	GEMEINDE	BEVÖL- KERUNG	LFD. NR.	GEMEINDE	BEVÖL- KERUNG
66 GEMEINDEN MIT 100 000 UND MEHR EINWOHNERN					
1	BERLIN (WEST), STADT	1 879 225	49	WUERZBURG, STADT	127 050
2	HAMBURG, FREIE UND HANSESTADT	1 571 267	50	REGENSBURG, STADT	125 821
3	MUENCHEN, LANDESHAUPTSTADT	1 274 716	51	WOLFSBURG, STADT	121 951
4	KOELN, STADT	914 336	52	REMSCHIED, STADT	121 005
5	ESSEN, STADT	615 421	53	RECKLINGHAUSEN, STADT	117 585
6	FRANKFURT AM MAIN, STADT	592 411	54	BOTTROP, STADT	112 256
7	DORTMUND, STADT	568 164	55	HEILBRONN, STADT	111 713
8	STUTTGART, LANDESHAUPTSTADT	565 486	56	PADERBORN, STADT	110 296
9	DUESSELDORF, STADT	560 572	57	KOBLENZ, STADT	110 277
10	BREMEN, STADT	521 976	58	SIEGEN, STADT	107 319
11	DUISBURG, STADT	514 628	59	OFFENBACH AM MAIN, STADT	107 078
12	HANNOVER, LANDESHAUPTSTADT	505 718	60	SALZGITTER, STADT	105 392
13	NUERNBERG, STADT	467 392	61	PFORZHEIM, STADT	104 452
14	BOCHUM, STADT	381 216	62	WITTEN, STADT	102 232
15	WUPPERTAL, STADT	374 217	63	BERGISCHE GLADBACH, STADT	101 776
16	BIELEFELD, STADT	299 360	64	ULM, UNIVERSITAETSSTADT	100 745
17	MANNHEIM, UNIVERSITAETSSTADT	294 648	65	HILDESHEIM, STADT	100 558
18	BONN, STADT	291 439	66	ERLANGEN, STADT	100 200
19	GELSENKIRCHEN, STADT	283 560	ZUSAMMEN ...		20 039 413
20	KARLSRUHE, STADT	268 309	82 GEMEINDEN MIT 50 000 BIS UNTER 100 000 EINWOHNERN		
21	MUENSTER, STADT	267 628	67	MOEPS, STADT	95 407
22	WIESBADEN, LANDESHAUPTSTADT	266 542	68	FUERTH, STADT	95 203
23	MOENCHENGLADBACH, STADT	255 087	69	REUTLINGEN, STADT	97 920
24	BRAUNSCHWEIG, STADT	247 836	70	KAISERSLAUTERN, STADT	96 766
25	AUGSBURG, STADT	245 962	71	WILHELMSHAVEN, STADT	94 856
26	KIEL, LANDESHAUPTSTADT	243 626	72	TRIER, STADT	93 076
27	AACHEN, STADT	239 170	73	INGOLSTADT, STADT	92 593
28	OBERHAUSEN, STADT	221 542	74	ISERLOHN, STADT	89 466
29	KREFELD, STADT	216 598	75	RATINGEN, STADT	95 161
30	LUEBECK, HANSESTADT	209 159	76	VELBERT, STADT	88 573
31	HAGEN, STADT	206 070	77	MARL, STADT	87 766
32	MAINZ, STADT	189 005	78	ESSLINGEN AM NECKAR, STADT	86 886
33	FREIBURG IM BREISGAU, STADT	186 156	79	FLENSBURG, STADT	85 714
34	KASSEL, STADT	185 370	80	HANAU, STADT	85 217
35	SAARBRUECKEN, LANDESHAUPTSTADT	184 353	81	LUENEN, STADT	84 352
36	HERNE, STADT	171 274	82	DUEREN, STADT	84 100
37	MUELHEIM A. D. RUHR, STADT	170 392	83	GUETERSLOH, STADT	79 432
38	HAMM, STADT	165 957	84	VIERSEN, STADT	78 124
39	SOLINGEN, STADT	158 401	85	NEUMUENSTER, STADT	77 877
40	LEVERKUSEN, STADT	154 703	86	MARBURG, UNIVERSITAETSSTADT	77 114
41	OSNABRUECK, STADT	153 776	87	LUDWIGSBURG, STADT	76 898
42	LUDWIGSHAFEN AM RHEIN, STADT	152 162	88	GLADBECK, STADT	76 625
43	NEUSS, STADT	143 832	89	VILLINGEN-SCHWENNINGEN, STADT	76 155
44	OLDENBURG (OLDENBURG), STADT	139 256	90	TUEBINGEN, UNIVERSITAETSSTADT	76 122
45	HEIDELBERG, STADT	136 227	91	CASTROP-RAUXEL, STADT	76 110
46	GOETTINGEN, STADT	133 796	92	MINDEN, STADT	75 384
47	DARMSTADT, STADT	133 572	93	ARNSBERG, STADT	74 641
48	BREMERHAVEN, STADT	132 194			

5 GEMEINDEN MIT 10 000 EINWOHNERN UND MEHR AM 31.12.1986 NACH DER EINWOHNERZAHL

LFD. NR.	GEMEINDE	BEVOEL- KERUNG	LFD. NR.	GEMEINDE	BEVOEL- KERUNG
82 GEMEINDEN MIT 50 000 BIS UNTER 100 000 EINWOHNERN					
94	DORSTEN, STADT	74 115	142	BAD SALZUFLEN, STADT	51 187
95	LUEDENSCHEID, STADT	73 442	143	SANKT AUGUSTIN, STADT	51 105
96	BAYREUTH, STADT	72 326	144	BAD HOMBURG V. D. HOEHE, STADT	51 081
97	WORMS, STADT	72 045	145	HOF, STADT	50 623
98	GIESSEN, UNIVERSITAETSSTADT	71 095	146	SCHWEINFURT, STADT	50 568
99	KONSTANZ, UNIVERSITAETSSTADT	70 539	147	OFFENBURG, STADT	50 468
100	DELMEHORST, STADT	70 512	148	WETZLAR, STADT	50 284
101	RHEINE, STADT	70 412	ZUSAMMEN ...		5 548 485
102	CELLE, STADT	70 245	355 GEMEINDEN MIT 20 000 BIS UNTER 50 000 EINWOHNERN		
103	BAMBERG, STADT	69 591	149	EMDEN, STADT	49 557
104	NORDERSTEDT, STADT	68 724	150	NEUNKIRCHEN, KREISSTADT	49 536
105	HERTEN, STADT	67 829	151	BADEN-BADEN, STADT	49 257
106	DETMOLD, STADT	66 660	152	MEERBUSCH, STADT	49 158
107	BOCHOLT, STADT	66 443	153	GOSLAR, STADT	49 034
108	AALEN, STADT	63 337	154	WOLFENBUETTEL, STADT	48 623
109	TROISDORF, STADT	61 832	155	LANGENFELD (RHEINLAND), STADT	48 463
110	DINSLAKEN, STADT	61 330	156	SCHWERTE, STADT	48 456
111	LIPPSTADT, STADT	60 141	157	NEUSTADT AN DER WEINSTRASSE, STADT	43 391
112	ASCHAFFENBURG, STADT	59 646	158	GUMMERSBACH, STADT	48 359
113	UNNA, STADT	59 587	159	NORDHORN, STADT	48 045
114	LUENEBURG, STADT	59 497	160	BERGKAMEN, STADT	47 912
115	HERFORD, STADT	59 495	161	FULHEIM, STADT	47 673
116	NEUWIED, STADT	58 263	162	HEIDENHEIM AN DER BRENZ, STADT	47 611
117	GARBSEN, STADT	57 541	163	LANGENHAGEN, STADT	46 630
118	DORMAGEN, STADT	57 513	164	NEU-ULM, STADT	46 405
119	GREVENBROICH, STADT	57 463	165	PIRMASENS, STADT	46 077
120	RUESSELSHEIM, STADT	57 303	166	ALBSTADT, STADT	45 973
121	LANDSHUT, STADT	57 067	167	ALSDORF, STADT	45 925
122	KEMPTEN (ALLGAEU), STADT	56 950	168	LINGEN (EMS), STADT	45 722
123	STOLBERG (RHLD.), STADT	56 421	169	EUSKIRCHEN, STADT	45 676
124	SCHWABISCH GMUEND, STADT	56 137	170	PEINE, STADT	45 576
125	CUXHAVEN, STADT	56 076	171	ERKRATH, STADT	45 204
126	SINDELFINGEN, STADT	55 715	172	WAIBLINGEN, STADT	45 062
127	HAMELN, STADT	55 390	173	ERFTSTADT, STADT	45 010
128	KERPEN, STADT	55 158	174	KLEVE, STADT	44 725
129	HATTINGEN, STADT	54 964	175	KAMEN, STADT	44 509
130	WESEL, STADT	54 604	176	COBURG, STADT	44 412
131	BERGHEIM, STADT	54 413	177	FRANKENTHAL (PFALZ), STADT	44 269
132	FULDA, STADT	54 131	178	AMBERG, STADT	43 348
133	HILDEN, STADT	53 820	179	HERZOGENRATH, STADT	43 326
134	ROSENHEIM, STADT	53 168	180	RAVENSBURG, STADT	43 245
135	ESCHWEILER, STADT	53 082	181	BAD OEYNHAUSEN, STADT	43 237
136	PASSAU, STADT	52 733	182	VOELKLINGEN, STADT	43 146
137	MENDEN (SAUERLAND), STADT	52 175	183	STADE, STADT	42 979
138	FRIEDRICHSHAFEN, STADT	52 064	184	SPEYER, STADT	42 865
139	AHLEN, STADT	51 895	185	IBBENBUEREN, STADT	42 664
140	GOEPPINGEN, STADT	51 416	186	FRECHEN, STADT	42 327
141	HUERTH, STADT	51 286			

5 GEMEINDEN MIT 10 000 EINWOHNERN UND MEHR AM 31.12.1986 NACH DER EINWOHNERZAHL

LFD. NR.	GEMEINDE	BEVOEL- KERUNG	LFD. NR.	GEMEINDE	BEVOEL- KERUNG
355 GEMEINDEN MIT 20 000 BIS UNTER 50 000 EINWOHNERN					
187	SOEST, STADT	42 028	235	LOEHNE, STADT	36 209
188	WEIDEN I. D. OPF., STADT	41 807	236	BORNHEIM, STADT	36 166
189	STRAUBING, STADT	41 622	237	NUERTINGEN, STADT	35 858
190	BOEBLINGEN, STADT	41 485	238	HUECKELHOVEN, STADT	35 629
191	KAUFBEUREN, STADT	41 475	239	SCHWABACH, STADT	35 627
192	ELMSHORN, STADT	41 467	240	BIETIGHEIM-BISSINGEN, STADT	35 618
193	SINGEN (HOHENTWIEL), STADT	41 454	241	PINNEBERG, STADT	35 615
194	LOERRACH, STADT	41 198	242	GERMERING	35 565
195	MONHEIM, STADT	40 838	243	LEINFELDEN-ECHTERDINGEN, STADT	35 349
196	HOMBURG, KREISSTADT	40 836	244	LANDAU IN DER PFALZ, STADT	35 284
197	BRUEHL, STADT	40 680	245	NEU-ISENBURG, STADT	35 170
198	WEINHEIM, STADT	40 616	246	UELZEN, STADT	35 093
199	SANKT INGBERT, STADT	40 455	247	AURICH, STADT	35 063
200	LEONBERG, STADT	40 235	248	SCHORNDORF, STADT	34 722
201	DUELLEN, STADT	40 136	249	LAHR/ SCHWARZWALD, STADT	34 566
202	WILLICH, STADT	39 990	250	GIFHORN, STADT	34 501
203	MELLE, STADT	39 862	251	SIEGBURG, STADT	34 085
204	GRONAU (WESTF.), STADT	39 858	252	KIRCHHEIM UNTER TECK, STADT	34 000
205	FELLBACH, STADT	39 819	253	HOFHEIM AM TAUNUS, KREISSTADT	33 985
206	BAD KREUZNACH, STADT	39 713	254	IDAR-OBERSTEIN, STADT	33 980
207	KAARST, STADT	39 321	255	WERMELSKIRCHEN, STADT	33 871
208	LEHRTE, STADT	39 238	256	ENNEPETAL, STADT	33 744
209	LEMGO, STADT	39 106	257	BORKEN, STADT	33 696
210	OBERURSEL (TAUNUS), STADT	38 781	258	KOENIGSWINTER, STADT	33 685
211	BUENDE, STADT	38 360	259	ROTTENBURG AM NECKAR, STADT	33 601
212	DREIEICH, STADT	38 082	260	WUERSELEN, STADT	33 592
213	NEUSTADT AM RUEBENBERGE, STADT	37 893	261	WARENDORF, STADT	33 545
214	RHEDA-WIEDENBRUECK, STADT	37 684	262	BENSHEIM, STADT	33 537
215	RASTATT, STADT	37 595	263	VOERDE (NIEDERRHEIN), STADT	33 534
216	ANSBACH, STADT	37 451	264	PORTA WESTFALICA, STADT	33 200
217	SAARLOUIS, KREISSTADT	37 411	265	DACHAU, STADT	32 871
218	FILDERSTADT, STADT	37 355	266	ZWEIBRUECKEN, STADT	32 722
219	WUNSTORF, STADT	37 344	267	BARSINGHAUSEN, STADT	32 521
220	RODGAU, STADT	37 319	268	BUXTEHUDE, STADT	32 474
221	MEMMINGEN, STADT	37 284	269	LAGE, STADT	32 207
222	SEEVETAL	37 258	270	HALTERN, STADT	32 158
223	NETTETAL, STADT	37 123	271	NEUMARKT I. D. OPF., STADT	32 059
224	ETTLINGEN, STADT	37 081	272	KEMPEN, STADT	31 882
225	LAATZEN, STADT	36 884	273	ITZEHOE, STADT	31 727
226	ERKELENZ, STADT	36 865	274	COESFELD, STADT	31 584
227	HEINSBERG, STADT	36 638	275	HOEXTER, STADT	31 506
228	KAMP-LINTFORT, STADT	36 596	276	HEMER, STADT	31 486
229	MAINTAL, STADT	36 589	277	FUERSTENFELDBRUCK, STADT	31 458
230	BRUCHSAL, STADT	36 549	278	STEINFURT, STADT	31 432
231	BECKUM, STADT	36 542	279	EMSDETTEN, STADT	31 121
232	METTMANN, STADT	36 297	280	SCHWABISCH HALL, STADT	30 942
233	DATTELN, STADT	36 276	281	BUCHHOLZ IN DER NORDHEIDE, STADT	30 870
234	FREISING, STADT	36 209	282	TUTTILINGEN, STADT	30 780

5 GEMEINDEN MIT 10 000 EINWOHNERN UND MEHR AM 31.12.1986 NACH DER EINWOHNERZAHL

LFD. NR.	GEMEINDE	BEVOEL- KERUNG	LFD. NR.	GEMEINDE	BEVOEL- KERUNG
355 GEMEINDEN MIT 20 000 BIS UNTER 50 000 EINWOHNERN					
283	LAMPERTHEIM, STADT	30 660	331	EINBECK, STADT	27 440
284	RENSBURG, STADT	30 647	332	WALTROP, STADT	27 427
285	NORTHEIM, STADT	30 638	333	KORSCHENBROICH, STADT	27 427
286	GEORGSMARIENHUETTE, STADT	30 636	334	WINSEN (LUHE), STADT	27 406
287	WEDEL (HOLSTEIN), STADT	30 534	335	KULMBACH, STADT	27 364
288	GEVELSBERG, STADT	30 444	336	OER-ERKENSCHWICK, STADT	27 306
289	WESSELING, STADT	30 356	337	BAD HERSFELD, KREISSTADT	27 239
290	DEGGENDORF, STADT	30 243	338	GELDERN, STADT	27 239
291	HENNEF (SIEG), STADT	30 236	339	AHRENSBURG, STADT	27 203
292	JUELICH, STADT	30 156	340	RHEINFELDEN (BADEN), STADT	27 145
293	LEER (OSTFRIESLAND), STADT	30 075	341	DIETZENBACH, STADT	27 127
294	BALINGEN, STADT	29 917	342	DELDE, STADT	26 991
295	SCHWELM, STADT	29 831	343	OSTERODE AM HARZ, STADT	26 990
296	NIEENBURG (WESER), STADT	29 827	344	STUHR	26 966
297	BACKNANG, STADT	29 695	345	KELKHEIM (TAUNUS), STADT	26 961
298	AHAUS, STADT	29 604	346	KORNWESTHEIM, STADT	26 956
299	SEELZE, STADT	29 469	347	BAD NAUHEIM, STADT	26 521
300	MOERFELDEN-WALLDORF, STADT	29 406	348	ANDERNACH, STADT	26 520
301	MESCHUDE, STADT	29 313	349	SCHWANDORF, STADT	26 368
302	LANGEN, STADT	29 302	350	SANKT WENDEL, KREISSTADT	26 278
303	MERZIG, KREISSTADT	29 226	351	GANDERKESEE	26 233
304	MEPPEN, STADT	29 087	352	RHEINBERG, STADT	26 192
305	VIERNHEIM, STADT	29 076	353	TAUNUSSTEIN, STADT	26 178
306	EMMERICH, STADT	29 075	354	GEISLINGEN AN DER STEIGE, STADT	26 164
307	SPRINGE, STADT	29 042	355	HERRENBERG, STADT	26 072
308	KREUZTAL, STADT	28 989	356	WEIL AM RHEIN, STADT	26 038
309	LIMBURG A. D. LAHN, KREISSTADT	28 905	357	WERL, STADT	26 025
310	NORDENHAM, STADT	28 817	358	LENNESTADT, STADT	25 985
311	FORCHHEIM, STADT	28 808	359	SELM, STADT	25 641
312	KEHL, STADT	28 768	360	FRIEDBERG, STADT	25 562
313	GREVEN, STADT	28 753	361	GEESTHACHT, STADT	25 495
314	WETTER (RUHR), STADT	28 737	362	HELMSTEDT, STADT	25 471
315	BURGDORF, STADT	28 674	363	NEUKIRCHEN-VLUYN, STADT	25 391
316	PAPENBURG, STADT	28 652	364	RINTELN, STADT	25 377
317	HEILIGENHAUS, STADT	28 514	365	LOHMAR	25 334
318	GOCH, STADT	28 477	366	REINBEK, STADT	25 315
319	OSTFILDERN, STADT	28 384	367	SUNDERN (SAUERLAND), STADT	25 223
320	WERNE, STADT	28 303	368	EMMENDINGEN, STADT	25 111
321	SCHLESWIG, STADT	28 291	369	CRAILSHEIM, STADT	25 097
322	ACHIM, STADT	28 122	370	RADOLFZELL AM BODENSEE, STADT	25 016
323	BIBERACH AN DER RISS, STADT	28 015	371	BAD VILBEL, STADT	24 984
324	GAGGENAU, STADT	27 915	372	BAD NEUENAUH-ADRWEILER, STADT	24 749
325	HAAN, STADT	27 838	373	HERDECKE, STADT	24 703
326	NIEDERKASSEL, STADT	27 734	374	WEGBERG, STADT	24 626
327	SINSHEIM, STADT	27 716	375	BRILON, STADT	24 565
328	GARMISCH-PARTENKIRCHEN, MARKT	27 701	376	ERDING, STADT	24 555
329	WARSTEIN, STADT	27 616	377	BAD ZWISCHENAHN	24 515
330	PLETTENBERG, STADT	27 568	378	ECKERNFOERDE, STADT	24 470

5 GEMEINDEN MIT 10 000 EINWOHNERN UND MEHR AM 31.12.1986 NACH DER EINWOHNERZAHL

LFD. NR.	GEMEINDE	BEVOEL- KERUNG	LFD. NR.	GEMEINDE	BEVOEL- KERUNG
355 GEMEINDEN MIT 20 000 BIS UNTER 50 000 EINWOHNERN					
379	SCHMALLENBERG, STADT	24 429	427	ALFELD (LEINE), STADT	22 453
380	NEUBURG A. D. DONAU, STADT	24 267	428	CALW, STADT	22 401
381	VECHTA, STADT	24 220	429	TOENISVORST, STADT	22 393
382	MJENDEN, STADT	24 215	430	OLPE, STADT	22 371
383	VERDEN (ALLER), STADT	24 172	431	KEVELAER, STADT	22 348
384	FRIEDRICHSDORF, STADT	24 098	432	GEILENKIRCHEN, STADT	22 331
385	BAESWEILER, STADT	24 095	433	STADTHAGEN, STADT	22 251
386	LEICHLINGEN (RHEINLAND), STADT	24 078	434	RHEINBACH, STADT	22 233
387	ROTH, STADT	24 058	435	LAUF A. D. PEGNITZ, STADT	22 217
388	HEPPENHEIM (BERGSTRASSE), KREISSTADT	24 028	436	KORBACH, KREISSTADT	22 213
389	MUEHLHEIM AM MAIN, STADT	24 023	437	DITZINGEN, STADT	22 196
390	WEDEMARK	24 020	438	WEINGARTEN, STADT	22 187
391	OSTERHOLZ-SCHARMBECK, STADT	23 921	439	BLIESKASTEL, STADT	22 176
392	FRIEDBERG (HESSEN), KREISSTADT	23 901	440	BINGEN AM RHEIN, STADT	22 138
393	SPROCKHOEVEL, STADT	23 892	441	LUEBBECKE, STADT	22 123
394	VAREL, STADT	23 859	442	ALTENA, STADT	22 103
395	HUSUM, STADT	23 795	443	CLOPPENBURG, STADT	22 008
396	MUEHLACKER, STADT	23 741	444	WALDKRAIBURG, STADT	21 993
397	BAD HARZBURG, STADT	23 701	445	MECHERNICH, STADT	21 986
398	BRETTEEN, STADT	23 666	446	WALDSHUT-TIENGEN, STADT	21 940
399	BRAMSCHE, STADT	23 648	447	NECKARSULM, STADT	21 891
400	WEYHE	23 584	448	WARBURG, STADT	21 790
401	NORDEN, STADT	23 553	449	ESPELKAMP, STADT	21 725
402	ROEDERMARK, STADT	23 517	450	EHINGEN (DONAU), STADT	21 710
403	RIETBERG, STADT	23 479	451	WIEHL, STADT	21 701
404	PFUNGSTADT, STADT	23 437	452	SEESSEN, STADT	21 648
405	WEINSTADT, STADT	23 403	453	INGELHEIM AM RHEIN, STADT	21 519
406	WANGEN IM ALLGAEU, STADT	23 353	454	GROSS-GERAU, STADT	21 508
407	HATTERSHEIM AM MAIN, STADT	23 332	455	ROESRATH	21 450
408	PETERSHAGEN, STADT	23 317	456	MARSBERG, STADT	21 442
409	ROTTWEIL, STADT	23 297	457	OBERTSHAUSEN, STADT	21 406
410	OVERATH	23 169	458	BAD PYRMONT, STADT	21 388
411	BAUNATAL, STADT	23 091	459	ATTENDORN, STADT	21 350
412	WINNENDEN, STADT	23 060	460	LEBACH, STADT	21 295
413	BUEHL, STADT	23 053	461	HORB AM NECKAR, STADT	21 286
414	LINDAU (BODENSEE), STADT	23 053	462	BUTZBACH, STADT	21 252
415	HAMMINKELN	23 030	463	ELLWANGEN (JAGST), STADT	21 189
416	VAIHINGEN AN DER ENZ, STADT	22 920	464	BAD KISSINGEN, STADT	21 092
417	ESCHWEGE, KREISSTADT	22 893	465	UNTERSCHLEISSHEIM	21 076
418	RADEVORMWALD, STADT	22 858	466	SCHLOSS HOLTE-STUKENBROCK	21 023
419	DILLENBURG, STADT	22 835	467	HOLZMINDEN, STADT	20 978
420	UEBACH-PALENBERG, STADT	22 825	468	HERBORN, STADT	20 956
421	DUDERSTADT, STADT	22 815	469	WUELFERATH, STADT	20 929
422	DELBRUECK, STADT	22 679	470	NAGOLD, STADT	20 899
423	WALSRODE, STADT	22 669	471	HENSTEDT-ULZIBURG	20 845
424	NETPHEN	22 637	472	SONTHOFEN, STADT	20 781
425	MOSBACH, STADT	22 577	473	BAD OLDESLOE, STADT	20 775
426	WIESLOCH, STADT	22 555	474	OLCHING	20 745

5 GEMEINDEN MIT 10 000 EINWOHNERN UND MEHR AM 31.12.1986 NACH DER EINWOHNERZAHL

LFD. NR.	GEMEINDE	BEVOEL- KERUNG	LFD. NR.	GEMEINDE	BEVOEL- KERUNG
355 GEMEINDEN MIT 20 000 BIS UNTER 50 000 EINWOHNERN					
475	OTTOBRUNN	20 743	520	BAD SCHWARTAU, STADT	19 354
476	ACHERN, STADT	20 667	521	HAAR	19 317
477	KITZINGEN, STADT	20 660	522	NEUSAESS	19 317
478	HEIDE, STADT	20 652	523	PUCHHEIM	19 294
479	ISERNHAGEN	20 627	524	SENDEN, STADT	19 273
480	ZIRNDORF, STADT	20 624	525	STUTENSEE	19 247
481	WALLENHORST	20 620	526	HEUSWEILER	19 237
482	WEITERSTADT	20 530	527	BEXBACH, STADT	19 001
483	WIPPERFUERTH, STADT	20 495	528	WALDKIRCH, STADT	18 993
484	BAD HONNEF, STADT	20 495	529	BAD MUENDER AM DEISTER, STADT	18 961
485	JUECHEN	20 479	530	ELSDORF	18 924
486	STADTALLENDORF, STADT	20 412	531	GROSS-UMSTADT, STADT	18 885
487	BUECKEBURG, STADT	20 409	532	VLOTHO, STADT	18 868
488	MECKENHEIM, STADT	20 382	533	SCHWALBACH	18 867
489	RONNENBERG, STADT	20 368	534	VATERSTETTEN	18 846
490	WERDOHL, STADT	20 336	535	HARSEWINKEL, STADT	18 844
491	IDSTEIN, STADT	20 292	536	SOLTAU, STADT	18 837
492	GERETSRIED, STADT	20 261	537	BURGWEDEL	18 770
493	LANDSBERG A. LECH, STADT	20 238	538	VREDEN, STADT	18 742
494	GRIESHEIM, STADT	20 216	539	RHEINSTETTEN	18 670
495	LENGERICH, STADT	20 182	540	MOORMERLAND	18 647
496	FROENDENBERG, STADT	20 113	541	VERL	18 574
497	DILLINGEN/ SAAR, STADT	20 061	542	LUEDINGHAUSEN, STADT	18 564
498	FREUDENSTADT, STADT	20 058	543	SYKE, STADT	18 557
499	SELB, STADT	20 044	544	GUENZBURG, STADT	18 551
500	LICHTENFELS, STADT	20 021	545	TRAUNREUT, STADT	18 523
501	SCHORTENS	20 020	546	UNTERHACHING	18 520
502	BEDBURG, STADT	20 019	547	STARNBERG, STADT	18 493
503	PUETTLINGEN, STADT	20 003	548	MAYEN, STADT	18 454
	ZUSAMMEN ...	10 626 272	549	HERZOGENAURACH, STADT	18 447
648 GEMEINDEN MIT 10 000 BIS UNTER 20 000 EINWOHNERN					
504	WILNSDORF	19 896	550	KARBEN, STADT	18 440
505	KOENIGSBRUNN, STADT	19 850	551	MARKTREDWITZ, STADT	18 405
506	BAD BERLEBURG, STADT	19 680	552	BAD SODEN AM TAUNUS, STADT	18 392
507	UEBERLINGEN, STADT	19 650	553	GAUTING	18 347
508	LEUTKIRCH IM ALLGAEU, STADT	19 637	554	GIENGEN AN DER BRENZ, STADT	18 335
509	ROTENBURG (WUENME), STADT	19 632	555	HALLE (WESTF.), STADT	18 278
510	BAD MERGENTHEIM, STADT	19 611	556	SCHRAMBERG, STADT	18 275
511	WERTHEIM, STADT	19 597	557	WADGASSEN	18 260
512	SULZBACH/ SAAR, STADT	19 591	558	GELNHAUSEN, BARBAROSSASTADT	18 253
513	LOHNE (OLDENBURG), STADT	19 568	559	ENGELSKIRCHEN	18 229
514	SALZKOTTEN, STADT	19 537	560	DONAUESCHINGEN, STADT	18 223
515	METZINGEN, STADT	19 517	561	BRUCHKOEHEL, STADT	18 198
516	HIDDENHAUSEN	19 398	562	HASSLOCH	18 191
517	ENNIGERLOH, STADT	19 379	563	QUICKBORN, STADT	18 153
518	WITTMUND, STADT	19 369	564	EPPELBORN	18 115
519	MEINERZHAGEN, STADT	19 355	565	LAHNSTEIN, STADT	18 086
			566	NOERDLINGEN, STADT	18 084
			567	ILLINGEN	18 074

LFD. NR.	GEMEINDE	BEVOEL- KERUNG	LFD. NR.	GEMEINDE	BEVOEL- KERUNG
648 GEMEINDEN MIT 10 000 BIS UNTER 20 000 EINWOHNERN					
568	GROEBENZELL	18 065	616	WOERTH AM RHEIN, STADT	16 880
569	LINDLAR	18 042	617	BRAKE (UNTERWESER), STADT	16 862
570	WESTERSTEDT, STADT	17 985	618	KUERTEN	16 829
571	GESEKE, STADT	17 972	619	LOHP A. MAIN, STADT	16 827
572	GERLINGEN, STADT	17 950	620	OBBERKIRCH, STADT	16 819
573	RASTEDT	17 941	621	GERSTHOFEN, STADT	16 812
574	BUEREN, STADT	17 934	622	ZUELPICH, STADT	16 793
575	KRONBERG IM TAUNUS, STADT	17 932	623	ODTRUP, STADT	16 738
576	SCHWETZINGEN, STADT	17 911	624	REMSECK AM NECKAR	16 703
577	LEIMEN, STADT	17 888	625	FRANKENBERG (EDER), STADT	16 687
578	REES, STADT	17 859	626	VELLMAR, STADT	16 641
579	BREMEROERDE, STADT	17 855	627	SEEHEIM-JUGENHEIM	16 599
580	WEILHEIM I. OB., STADT	17 836	628	DEHRINGEN, STADT	16 567
581	MUNSTER, STADT	17 836	629	ALFTER	16 561
582	EISLINGEN/ FILS, STADT	17 826	630	SCHMELZ	16 552
583	RIEDSTADT	17 822	631	NEUNKIRCHEN-SEELSCHIED	16 551
584	ESCHBORN, STADT	17 815	632	NIDDA, STADT	16 546
585	KRONACH, STADT	17 769	633	TELGTE, STADT	16 534
586	HAIGER, STADT	17 735	634	HORN-BAD MEINBERG, STADT	16 524
587	HEUSENSTAMM, STADT	17 723	635	KOENIGSLUTTER AM ELM, STADT	16 476
588	HAREN (EMS), STADT	17 721	636	KORTAL-MUENCHINGEN, STADT	16 463
589	SCHWALMSTADT, STADT	17 667	637	HOLZWICKEDE	16 463
590	SEHNDE	17 644	638	CHAM, STADT	16 434
591	SULZBACH-ROSENBERG, STADT	17 638	639	ENGER, STADT	16 426
592	PAFFENHOFEN A. D. ILM, STADT	17 585	640	EUTIN, STADT	16 424
593	WINDECK	17 558	641	WITZENHAUSEN, STADT	16 407
594	HESSISCH OLDENDORF, STADT	17 552	642	SWISTAL	16 379
595	BAD REICHENHALL, STADT	17 506	643	KOENIGSTEIN IM TAUNUS, STADT	16 373
596	SCHIFFERSTADT, STADT	17 415	644	REINHEIM, STADT	16 336
597	DONAUEWERTH, STADT	17 396	645	SCHENEFELD, STADT	16 323
598	BOPPART, STADT	17 347	646	NEUSTADT B. COBURG, STADT	16 320
599	WACHTBERG	17 316	647	FINNENTROP	16 241
600	SCHIFFWEILER	17 300	648	FLOERSHEIM AM MAIN, STADT	16 231
601	BOENEN	17 277	649	SARSTEDT, STADT	16 222
602	SCHWANNEWEDE	17 274	650	STEINHAGEN	16 173
603	BERGNEUSTADT, STADT	17 178	651	WADERN, STADT	16 157
604	WEISSENBURG I. BAY., STADT	17 170	652	FREUDENBERG, STADT	16 150
605	STADTLOHN, STADT	17 127	653	RHEDE, STADT	16 116
606	VERSMOLD, STADT	17 113	654	CLAUSTHAL-ZELLERFELD, BERGSTADT	16 102
607	BUEDINGEN, STADT	17 094	655	XANTEN, STADT	16 089
608	UETERSEN, STADT	17 072	656	FRIESOYTHE, STADT	16 056
609	SELIGENSTADT, STADT	17 023	657	HECHINGEN, STADT	16 050
610	BAD DRIBURG, STADT	16 985	658	OTTWEILER, STADT	16 031
611	WAGHAEUSEL, STADT	16 981	659	WEIL DER STADT, STADT	16 022
612	BURGHAUSEN, STADT	16 980	660	NEUSTADT IN HOLSTEIN, STADT	15 975
613	TRAUNSTEIN, STADT	16 979	661	AROLSEN, STADT	15 950
614	UETZE	16 947	662	PFULLINGEN, STADT	15 946
615	ALSFELD, STADT	16 908	663	HEMMINGEN	15 941

5 GEMEINDEN MIT 10 000 EINWOHNERN UND MEHR AM 31.12.1986 NACH DER EINWOHNERZAHL

LFD. NR.	GEMEINDE	BEVOEL- KERUNG	LFD. NR.	GEMEINDE	BEVOEL- KERUNG
648 GEMEINDEN MIT 10 000 BIS UNTER 20 000 EINWOHNERN					
664	REICHSHOF	15 937	712	SCHWALBACH AM TAUNUS, STADT	14 974
665	MOELLN, STADT	15 911	713	GINSHEIM-GUSTAVSBURG	14 970
666	HOCKENHEIM, STADT	15 893	714	BLOMBERG, STADT	14 948
667	SCHOPFHEIM, STADT	15 861	715	LOXSTEDT	14 943
668	USLAR, STADT	15 843	716	NOTTULN	14 930
669	WESTOVERLEDINGEN	15 836	717	HALVER, STADT	14 928
670	MOESSINGEN, STADT	15 831	718	GUNZENHAUSEN, STADT	14 927
671	TAUFKIRCHEN	15 748	719	PFINZTAL	14 913
672	SPIESSEN-ELVERSBERG	15 740	720	BAD MUENSTEREIFEL, STADT	14 886
673	ALZENAU I. UFR., STADT	15 716	721	SCHWALMTAL	14 879
674	WENDEN	15 710	722	SINZIG, STADT	14 871
675	AICHACH, STADT	15 703	723	WOLFRATSHAUSEN, STADT	14 842
676	QUIERSCHIED	15 684	724	NIDDERAU, STADT	14 841
677	BRAKEL, STADT	15 683	725	LANGEN	14 823
678	ALZEY, STADT	15 665	726	BEVERUNGEN, STADT	14 809
679	SCHNEVERDINGEN, STADT	15 632	727	NECKARGEMUEND, STADT	14 807
680	HERZBERG AM HARZ, STADT	15 602	728	NEUFAHRN B. FREISING	14 803
681	EPPINGEN, STADT	15 583	729	OERLINGHAUSEN, STADT	14 800
682	HOERSTEL, STADT	15 530	730	MUEHLDORF A. INN, STADT	14 788
683	ELTVILLE AM RHEIN, STADT	15 503	731	BAD SAECKINGEN, STADT	14 753
684	WITTLICH, STADT	15 488	732	PREETZ, STADT	14 737
685	KONZ, STADT	15 477	733	KIERSPE, STADT	14 734
686	SENDEN	15 471	734	EBERSBACH AN DER FILS, STADT	14 691
687	HALSTENBEK	15 447	735	BUCHEN (ODENWALD), STADT	14 685
688	LILIENTHAL	15 437	736	DIEPHOLZ, STADT	14 668
689	FRITZLAR, STADT	15 436	737	HUECKESWAGEN, STADT	14 667
690	MARKTOBERDORF, STADT	15 432	738	BAD RAPPENAU, STADT	14 658
691	EITORE	15 404	739	KARLSFELD	14 649
692	KIRCHHAIN, STADT	15 400	740	GESCHER, STADT	14 633
693	BAD DUERKHEIM, STADT	15 391	741	KREUZAU	14 595
694	DILLINGEN A. D. DONAU, STADT	15 347	742	WALDBROEL, STADT	14 572
695	HOCHHEIM AM MAIN, STADT	15 316	743	ROTENBURG A. D. FULDA, STADT	14 554
696	BURSCHEID, STADT	15 269	744	GLINDE, STADT	14 499
697	BECKINGEN	15 265	745	BAD BENTHEIM, STADT	14 494
698	BAD WILDUNGEN, STADT	15 248	746	POHLHEIM, STADT	14 463
699	SIGMARINGEN, STADT	15 233	747	BAIERSBRONN	14 460
700	EBERSBACH, STADT	15 196	748	DINGOLFING, STADT	14 452
701	BEBRA, STADT	15 184	749	SCHLUECHTERN, STADT	14 437
702	LAUPHEIM, STADT	15 158	750	LOSHEIM	14 432
703	WINTERBERG, STADT	15 140	751	WENDLINGEN AM NECKAR, STADT	14 430
704	VILSHOFEN, STADT	15 088	752	BIEDENKOPF, STADT	14 413
705	HILCHENBACH, STADT	15 086	753	MICHELSTADT, STADT	14 404
706	SUEDBROOKMERLAND	15 068	754	OLSBERG, STADT	14 392
707	TETTNANG, STADT	15 059	755	KIRCHLENGERN	14 362
708	SAULGAU, STADT	15 055	756	SACHSENHEIM, STADT	14 350
709	BENDORF, STADT	15 051	757	LAUDA-KOENIGSHOFEN, STADT	14 338
710	OBERASBACH	15 013	758	BAD LAASPHE, STADT	14 328
711	BAD WALDSEE, STADT	15 003	759	WEENER, STADT	14 317

5 GEMEINDEN MIT 10 000 EINWOHNERN UND MEHR AM 31.12.1986 NACH DER EINWOHNERZAHL

LFD. NR.	GEMEINDE	BEVOEL- KERUNG	LFD. NR.	GEMEINDE	BEVOEL- KERUNG
648 GEMEINDEN MIT 10 000 BIS UNTER 20 000 EINWOHNERN					
760	SCHROBENHAUSEN, STADT	14 312	808	IMMENSTADT I. ALLGAEU, STADT	13 554
761	REMAGEN, STADT	14 270	809	BOVENDEN, FLECKEN	13 546
762	SANKT GEORGEN IM SCHWARZWALD, STADT	14 238	810	BOSINGEN, STADT	13 544
763	HOMBERG (EFZE), KREISSTADT	14 216	811	RATEKAU	13 482
764	REHLINGEN	14 206	812	EDINGEN-NECKARHAUSEN	13 447
765	MOOSBURG A. D. ISAR, STADT	14 202	813	MELSUNGEN, STADT	13 440
766	LAUTERBACH (HESSEN), KREISSTADT	14 194	814	BLAUSTEIN	13 438
767	EDEWECHT	14 157	815	RENNINGEN, STADT	13 420
768	SCHOENINGEN, STADT	14 156	816	WARDENBURG	13 418
769	KERNEN IM REMSTAL	14 156	817	ISMARING	13 403
770	BUERSTADT, STADT	14 117	818	RELLINGEN	13 363
771	RIEGELSBURG	14 067	819	STEIN, STADT	13 383
772	SCHRIESHEIM, STADT	14 066	820	KELSTERBACH, STADT	13 370
773	HUENFELD, STADT	14 054	821	FREILASSING, STADT	13 366
774	KARLSTADT, STADT	14 042	822	BAD LAUTERBERG IM HARZ, STADT	13 294
775	KELHEIM, STADT	14 026	823	KARLSBAD	13 282
776	WEILERSWIST	14 010	824	BEDBURG-HAU	13 267
777	HOFGEISMAR, STADT	13 936	825	DAMME, STADT	13 264
778	NEU WULMSTORF	13 922	826	BURBACH	13 243
779	BAD SEGEBERG, STADT	13 913	827	PENZBERG, STADT	13 239
780	NEUNKIRCHEN	13 912	828	PEGNITZ, STADT	13 221
781	SIMMERATH	13 900	829	GRAEFELFING	13 214
782	MUELLHEIM, STADT	13 897	830	GILCHING	13 192
783	HILLE	13 896	831	EICHSTAETT, STADT	13 187
784	BASSUM, STADT	13 896	832	GROSSOSTHEIM, MARKT	13 171
785	STOCKELSDORF	13 886	833	STOCKACH, STADT	13 166
786	GERNSBACH, STADT	13 876	834	WALLDORF, STADT	13 122
787	SPENGE, STADT	13 865	835	HESSISCH LICHTENAU, STADT	13 072
788	WILDESHAUSEN, STADT	13 864	836	ILLERTISSEN, STADT	13 065
789	WENDELSTEIN, MARKT	13 858	837	MURRHARDT, STADT	13 064
790	KALLETAL	13 852	838	PATTENSEN, STADT	13 035
791	BAD NEUSTADT A. D. SAALE, STADT	13 851	839	PETERSBERG	13 019
792	VECHELDE	13 846	840	ERWITTE, STADT	12 996
793	BABENHAUSEN, STADT	13 831	841	RAHDEN, STADT	12 998
794	GREFRATH	13 818	842	RITTERHUDE	12 963
795	LANGELSHEIM, STADT	13 814	843	LINNICH, STADT	12 920
796	KOLBERMOOR, STADT	13 811	844	REGENSTAUF, MARKT	12 904
797	RHAUDERFEHN	13 802	845	KLEINBLITTERSDORF	12 890
798	BRUEHL	13 794	846	ODENTHAL	12 881
799	HAINBURG	13 772	847	MUEHLTAL	12 856
800	FREIBERG AM NECKAR, STADT	13 770	848	BRUEGGEN	12 841
801	BORKEN (HESSEN), STADT	13 759	849	BAD WOERISHOFEN, STADT	12 833
802	KUENZELL	13 742	850	BRUNSBUETTEL, STADT	12 817
803	OBERNDORF AM NECKAR, STADT	13 710	851	MARIENHEIDE	12 807
804	BAD TOELZ, STADT	13 666	852	BAD AIBLING, STADT	12 800
805	SAARWELLINGEN	13 645	853	ALTDORF B. NUERNBERG, STADT	12 795
806	EPPELHEIM	13 591	854	ISNY IM ALLGAEU, STADT	12 784
807	BAD SALZDETfurTH, STADT	13 583	855	OBER-RAMSTADT, STADT	12 784

5 GEMEINDEN MIT 10 000 EINWOHNERN UND MEHR AM 31.12.1986 NACH DER EINWOHNERZAHL

LFD. NR.	GEMEINDE	BEVOEL- KERUNG	LFD. NR.	GEMEINDE	BEVOEL- KERUNG
648 GEMEINDEN MIT 10 000 BIS UNTER 20 000 EINWOHNERN					
856	REMSHALDEN	12 781	904	EXTERTAL	12 119
857	EGGENSTEIN-LEOPOLDSHAFEN	12 780	905	METTLACH	12 100
858	WASSENBERG, STADT	12 765	906	HUDE (OLDENBURG)	12 086
859	WENNIGSEN (DEISTER)	12 746	907	BAD KROZINGEN	12 084
860	GERMERSHEIM, STADT	12 741	908	STEINHEIM, STADT	12 052
861	LEOPOLDSHOEHE	12 705	909	TAUBERBISCHOF-SHEIM, STADT	12 050
862	DIEBURG, STADT	12 672	910	NIEDERZIER	12 023
863	RATZBURG, STADT	12 670	911	MUTTERSTADT	12 012
864	WALDBRONN	12 654	912	LOHFELDEN	12 006
865	HOEVELHOF	12 635	913	BERGEN, STADT	12 002
866	HERZEBROCK-CLARHOLZ	12 632	914	BAD WURZACH, STADT	11 944
867	HEMSBACH, STADT	12 600	915	HERBRECHTINGEN, STADT	11 936
868	FREIGERICHT	12 590	916	TIMMENDORFER STRAND	11 931
869	SANDHAUSEN	12 568	917	NORDSTEMMEN	11 916
870	FUESSEN, STADT	12 560	918	BAD FRIEDRICHSHALL, STADT	11 912
871	STEMWEDE	12 548	919	SCHERMBECK	11 899
872	KRUMMHOERN	12 515	920	UHINGEN	11 896
873	VOEHRINGEN, STADT	12 512	921	ROETHENBACH A. D. PEGNITZ, STADT	11 891
874	KAPPELN, STADT	12 500	922	LANGERWEHE	11 882
875	GEHRDEN, STADT	12 482	923	HOESBACH	11 875
876	MARBACH AM NECKAR, STADT	12 475	924	KUENZELSAU, STADT	11 867
877	KRONSHAGEN	12 471	925	WEILBURG, STADT	11 865
878	GARCHING B. MUENCHEN	12 455	926	ROEDENTAL	11 864
879	SOLMS, STADT	12 437	927	FEUCHT, MARKT	11 861
880	KRAICHTAL, STADT	12 431	928	GLUECKSTADT, STADT	11 856
881	SCHLEIDEN, STADT	12 423	929	MERCHWEILER	11 856
882	OYTEN	12 420	930	TREUCHTLINGEN, STADT	11 845
883	JEVER, STADT	12 414	931	NUEMBRECHT	11 834
884	STRAELEN, STADT	12 394	932	HUNGEN, STADT	11 798
885	FRIEDRICHSTHAL, STADT	12 388	933	WERNAU (NECKAR), STADT	11 798
886	MARKGROENINGEN, STADT	12 381	934	HUENXE	11 765
887	KALTENKIRCHEN, STADT	12 381	935	BAD SODEN-SALMUENSTER, STADT	11 758
888	ASCHEBERG	12 372	936	LANDAU A. D. ISAR, STADT	11 749
889	BAD CAMBERG, STADT	12 363	937	SCHARBEUTZ	11 749
890	HAMMELBURG, STADT	12 353	938	NEUBIBERG	11 740
891	BISCHOF-SHEIM	12 335	939	MALSCH	11 738
892	GRENZACH-WYHLEN	12 330	940	RODENBACH	11 732
893	BRUCKMUEHL, MARKT	12 299	941	HAGEN AM TEUTOBURGER WALD	11 721
894	WOLFHAGEN, STADT	12 299	942	DAUTPHETAL	11 718
895	BISSENDORF	12 278	943	GRUENSTADT, STADT	11 717
896	KETSCH	12 261	944	STADTBERGEN, MARKT	11 696
897	BAD LIPPSPRINGE, STADT	12 240	945	ALDENHOVEN	11 687
898	FLOCHINGEN, STADT	12 216	946	KIRCHHEIM B. MUENCHEN	11 679
899	EPPSTEIN, STADT	12 215	947	MUENCHBERG, STADT	11 650
900	FULDATAL	12 179	948	DASSEL, STADT	11 649
901	MINDELHEIM, STADT	12 177	949	WEHR, STADT	11 643
902	NIEDERNHAUSEN	12 156	950	ILSEDE	11 626
903	THOLEY	12 125	951	DENZLINGEN	11 624

5 GEMEINDEN MIT 10 000 EINWOHNERN UND MEHR AM 31.12.1986 NACH DER EINWOHNERZAHL

LFD. NR.	GEMEINDE	BEVOEL- KERUNG	LFD. NR.	GEMEINDE	BEVOEL- KERUNG
648 GEMEINDEN MIT 10 000 BIS UNTER 20 000 EINWOHNERN					
952	ECKENTAL, MARKT	11 613	1000	KALKAR, STADT	11 172
953	PEKEN	11 599	1001	ROTHENBURG OB DER TAUBER, STADT	11 171
954	BLAUBEUREN, STADT	11 583	1002	PEITING, MARKT	11 162
955	WETTENBERG	11 575	1003	ROMMERSKIRCHEN	11 162
956	WICKEDE (RUHR)	11 553	1004	BAD WINDSHEIM, STADT	11 140
957	SCHWARZENBEK, STADT	11 549	1005	TWISTRINGEN, STADT	11 136
958	KIRCHHUNDEM	11 549	1006	VIENENBURG, STADT	11 121
959	GROSSENKNETEN	11 542	1007	LICH, STADT	11 105
960	GRUENBERG, STADT	11 531	1008	UEBERHERRN	11 100
961	PLOEN, STADT	11 526	1009	HERSBRUCK, STADT	11 089
962	BAD ESSEN	11 504	1010	REGEN, STADT	11 073
963	KRUMBACH (SCHWABEN), STADT	11 481	1011	MECKENBEUREN	11 065
964	WITTINGEN, STADT	11 480	1012	DONZDORF, STADT	11 063
965	LANGENAU, STADT	11 455	1013	ROSENGARTEN	11 051
966	MUCH	11 420	1014	GLADENBACH, STADT	11 046
967	PLANEGG	11 416	1015	MARPINGEN	11 046
968	LADENBURG, STADT	11 388	1016	LAPPERSDORF	11 042
969	HAUZENBERG, STADT	11 385	1017	BOPFINGEN, STADT	11 024
970	DRENSTEINFURT, STADT	11 381	1018	HUELLHORST	10 991
971	ASPERG, STADT	11 375	1019	SULINGEN, STADT	10 989
972	SCHALKSMJEHLE	11 371	1020	OBERSTOORF, MARKT	10 981
973	BURLADINGEN, STADT	11 367	1021	HEDDESHEIM	10 966
974	NIEDERKRUECHTEN	11 358	1022	ALTGETTING, STADT	10 964
975	BAD URACH, STADT	11 358	1023	RAUNHEIM, STADT	10 944
976	USINGEN, STADT	11 346	1024	TREBUR	10 932
977	HASSFURT, STADT	11 336	1025	BUETTELBOHN	10 930
978	NEUENKIRCHEN	11 333	1026	WALD-MICHELBAACH	10 926
979	MJENSINGEN, STADT	11 330	1027	GROSSEFEHN	10 920
980	CREMLINGEN	11 328	1028	LOENINGEN, STADT	10 913
981	BAD GANDERSHEIM, STADT	11 326	1029	HASELUENNE, STADT	10 894
982	MANDELBACHTAL	11 318	1030	LINDEN, STADT	10 884
983	TITISEE-NEUSTADT, STADT	11 313	1031	GUNDELFINGEN	10 875
984	MJENSTER	11 309	1032	POCKING, STADT	10 868
985	TROSSINGEN, STADT	11 296	1033	HOECHSTADT A. D. AISCH, STADT	10 868
986	BUSECK	11 276	1034	LUEGDE, STADT	10 860
987	WADERSLOH	11 267	1035	SCHIFFDOORF	10 857
988	OCHSENFURT, STADT	11 251	1036	ERBACH, KREISSTADT	10 850
989	OBERSULM	11 247	1037	BALVE, STADT	10 849
990	VELEN	11 225	1038	OBERSCHLEISSHEIM	10 835
991	NEUENRADE, STADT	11 215	1039	HADAMAR, STADT	10 829
992	GEISENHEIM, STADT	11 209	1040	SCHONGAU, STADT	10 818
993	ASSLAR, STADT	11 207	1041	WASSERBURG A. INN, STADT	10 812
994	GRUENDAU	11 207	1042	EMMERthal	10 811
995	BESTWIG	11 204	1043	RUETHEN, STADT	10 804
996	MONSCHAU, STADT	11 202	1044	OESTRICH-WINKEL, STADT	10 798
997	FELSBERG, STADT	11 200	1045	HOLZKIRCHEN, MARKT	10 795
998	ERLENSEE	11 181	1046	LANGWEDEL, FLECKEN	10 784
999	MURNAU A. STAFFELSE, MARKT	11 172	1047	BELM	10 767

5 GEMEINDEN MIT 10 000 EINWOHNERN UND MEHR AM 31.12.1986 NACH DER EINWOHNERZAHL

LFD. NR.	GEMEINDE	BEVOEL- KERUNG	LFD. NR.	GEMEINDE	BEVOEL- KERUNG
648 GEMEINDEN MIT 10 000 BIS UNTER 20 000 EINWOHNERN					
1048	BARGTEHEIDE, STADT	10 751	1096	WINSEN (ALLER)	10 419
1049	PEISSENBERG, MARKT	10 735	1097	MAINBURG, STADT	10 402
1050	LORSCH, STADT	10 714	1098	STEINAU AN DER STRASSE, STADT	10 394
1051	BARSBUETTEL	10 711	1099	WANGERLAND	10 392
1052	MONTABAU, STADT	10 692	1100	WALLDUERN, STADT	10 391
1053	GENGEBACH, STADT	10 687	1101	NEUHOF	10 391
1054	OESTRINGEN, STADT	10 684	1102	HARSUM	10 387
1055	MOEMBRIS, MARKT	10 682	1103	MALENTE	10 371
1056	OBERNKIRCHEN, STADT	10 680	1104	FEUCHTWANGEN, STADT	10 371
1057	KERKEN	10 671	1105	SALZHEMMENDORF, FLECKEN	10 361
1058	SENDENHORST, STADT	10 655	1106	TENINGEN	10 351
1059	ZWIESEL, STADT	10 652	1107	MOEGLINGEN	10 338
1060	ISSUM	10 650	1108	METTINGEN	10 330
1061	WEISSENHORN, STADT	10 638	1109	SANKT LEON-ROT	10 329
1062	OFTERSHEIM	10 629	1110	RODING, STADT	10 324
1063	NEUSTADT A. D. AISCH, STADT	10 627	1111	WENTORF BEI HAMBURG	10 317
1064	EGGENFELDEN, STADT	10 626	1112	LOTTE	10 317
1065	ROSSDORF	10 621	1113	ROSDORF	10 310
1066	PHILIPPSBURG, STADT	10 620	1114	BITBURG, STADT	10 309
1067	TAMM	10 615	1115	GROSS-ZIMMERN	10 304
1068	KAUFUNGEN	10 608	1116	BORCHEN	10 295
1069	WIEFELSTEDE	10 608	1117	GAERTRINGEN	10 291
1070	GRAFING B. MUENCHEN, STADT	10 604	1118	EDEMISSEN	10 288
1071	BRACKENHEIM, STADT	10 587	1119	GERSTETTEN	10 260
1072	DROCHTERSEN	10 584	1120	PLATTLING, STADT	10 259
1073	MARKDORF, STADT	10 568	1121	DURMERSHEIM	10 256
1074	WIESMOOR	10 565	1122	ALPEN	10 256
1075	WAECHTERSACH, STADT	10 552	1123	DORFEN, STADT	10 249
1076	AERZEN, FLECKEN	10 548	1124	GAILDORF, STADT	10 240
1077	LANGENSELBOLD, STADT	10 544	1125	PFULLENDORF, STADT	10 236
1078	JORK	10 542	1126	MORSBACH	10 232
1079	SCHOENECK	10 524	1127	GRUENWALD	10 211
1080	DINKELSBUEHL, STADT	10 520	1128	SULZ AM NECKAR, STADT	10 196
1081	BOCKENEM, STADT	10 519	1129	FRIESENHEIM	10 154
1082	LIPPETAL	10 517	1130	DROLSHAGEN, STADT	10 143
1083	ERBACH	10 517	1131	WERTHER (WESTF.), STADT	10 141
1084	SCHWABMUENCHEN, STADT	10 498	1132	NEU-ANSBACH	10 117
1085	SCHAEESSEL	10 470	1133	ZEVEN, STADT	10 113
1086	LAUENBURG/ ELBE, STADT	10 468	1134	BAD SASSENDORF	10 106
1087	LANGGOENS	10 460	1135	UBSTADT-WEIHER	10 104
1088	BIRKENAU	10 455	1136	ECHING	10 100
1089	BAD DUERRHEIM, STADT	10 450	1137	STAFFELSTEIN, STADT	10 098
1090	WELVER	10 438	1138	MAISACH	10 076
1091	NOHFELDEN	10 437	1139	LINDENBERG I. ALLGAEU, STADT	10 074
1092	WILDBAD IM SCHWARZWALD, STADT	10 426	1140	WUNSIEDEL, STADT	10 057
1093	FALLINGBOSTEL, STADT	10 424	1141	INLOW	10 049
1094	NEUHAUSEN AUF DEN FILDERN	10 424	1142	PFARRKIRCHEN, STADT	10 044
1095	TOSTEDT	10 422	1143	LEHRE	10 036

5 GEMEINDEN MIT 10 000 EINWOHNERN UND MEHR AM 31.12.1986 NACH DER EINWOHNERZAHL

LFD. NR.	GEMEINDE	BEVOEL- KERUNG	LFD. NR.	GEMEINDE	BEVOEL- KERUNG
-------------	----------	-------------------	-------------	----------	-------------------

648 GEMEINDEN MIT 10 000 BIS UNTER 20 000 EINWOHNERN

1144	REHAU, STADT	10 036	1148	ALTENHOLZ	10 009
1145	ZETEL	10 030	1149	LENGEDE	10 006
1146	BUEDELSDORF	10 026	1150	VISSELHOEVEDE, STADT	10 004
1147	BREISACH AM RHEIN, STADT	10 021	1151	BETZDORF, STADT	10 002
ZUSAMMEN ...					8 899 435

6 Kreisfreie Städte, Landkreise und Gemeinden nach Größenklassen
6.1 Gemeinden nach Einwohnergrößenklassen*)

Stichtag	Insgesamt	Davon mit ... bis unter ... Einwohnern									
		weniger als 500	500 - 1 000	1 000 - 2 000	2 000 - 3 000	3 000 - 5 000	5 000 - 10 000	10 000 - 20 000	20 000 - 50 000	50 000 - 100 000	100 000 und mehr

Zahl der Gemeinden¹⁾

30.6.1964	24 468	11 130	5 838	3 787	1 241	1 043	797	336	190	50	56
30.6.1965	24 444	11 027	5 807	3 802	1 276	1 065	817	351	190	52	57
30.6.1966	24 411	10 932	5 774	3 824	1 291	1 096	820	368	195	54	57
30.6.1967	24 368	10 862	5 754	3 837	1 290	1 089	855	372	198	54	57
30.6.1968	24 282	10 760	5 706	3 850	1 309	1 097	869	380	199	55	57
30.6.1969	23 629	10 399	5 531	3 713	1 303	1 073	876	413	206	56	59
27.5.1970 2)	22 510	9 876	5 322	3 506	1 209	1 002	829	417	229	61	59
30.6.1971	21 324	8 991	4 971	3 431	1 214	1 045	864	449	235	64	60
30.6.1972	17 881	6 910	3 934	2 942	1 190	1 083	942	497	252	71	60
30.6.1973	15 009	5 171	3 250	2 563	1 076	1 014	983	530	280	80	62
30.6.1974	12 534	3 735	2 638	2 235	977	941	969	587	308	80	64
30.6.1975	10 896	3 179	2 170	1 883	860	841	914	588	308	84	69
30.6.1976	10 718	3 066	2 111	1 861	868	845	913	591	310	85	68
30.6.1977	10 406	2 934	2 039	1 810	814	836	899	598	324	84	68
30.6.1978	8 517	1 751	1 394	1 624	809	893	938	619	336	85	68
30.6.1979	8 502	1 746	1 395	1 604	816	889	938	624	338	85	67
30.6.1980	8 500	1 732	1 372	1 613	825	881	954	628	342	86	67
30.6.1981	8 504	1 716	1 390	1 604	822	882	958	639	341	86	66
30.6.1982	8 505	1 710	1 392	1 586	830	888	962	644	343	84	66
30.6.1983	8 507	1 707	1 394	1 587	825	892	963	648	340	86	65
30.6.1984	8 506	1 704	1 391	1 583	834	885	968	650	341	85	65
30.6.1985	8 506	1 714	1 379	1 584	830	890	969	647	346	83	64
30.6.1986	8 504	1 714	1 372	1 583	831	889	967	650	350	83	65

Bevölkerung¹⁾ in 1 000 Personen

30.6.1964	58 289,8	3 046,7	4 134,5	5 259,2	3 014,3	3 993,0	5 526,3	4 513,4	5 862,8	3 536,2	19 403,4
30.6.1965	59 040,6	3 004,9	4 106,1	5 269,3	3 088,6	4 081,4	5 669,1	4 734,0	5 866,1	3 633,9	19 587,2
30.6.1966	59 675,8	2 971,7	4 085,5	5 305,4	3 122,9	4 212,6	5 689,6	4 942,2	6 001,4	3 758,6	19 585,9
30.6.1967	59 872,0	2 947,1	4 074,8	5 342,6	3 126,9	4 171,8	5 899,4	5 019,6	6 102,1	3 752,9	19 434,8
30.6.1968	60 165,1	2 912,6	4 035,7	5 356,4	3 169,1	4 199,0	6 004,3	5 163,3	6 167,7	3 819,4	19 337,7
30.6.1969	60 842,1	2 811,6	3 914,2	5 169,1	3 156,8	4 115,1	6 065,4	5 633,6	6 455,2	3 898,0	19 623,2
27.5.1970 2)	60 650,6	2 683,4	3 775,3	4 893,9	2 935,7	3 836,4	5 782,8	5 682,9	7 179,0	4 237,9	19 643,4
30.6.1971	61 293,7	2 441,2	3 524,6	4 806,1	2 951,5	4 003,6	6 046,2	6 082,6	7 287,7	4 373,1	19 777,1
30.6.1972	61 672,3	1 862,8	2 795,3	4 146,5	2 905,8	4 202,8	6 612,5	6 786,7	7 775,9	4 843,5	19 740,5
30.6.1973	61 967,2	1 427,6	2 322,1	3 624,9	2 631,1	3 930,1	6 905,2	7 213,5	8 412,2	5 361,6	20 138,8
30.6.1974	62 040,9	1 033,3	1 894,7	3 158,1	2 389,0	3 659,3	6 831,8	8 036,2	9 322,0	5 305,2	20 411,5
30.6.1975	61 832,2	875,7	1 554,9	2 676,6	2 102,1	3 275,1	6 496,4	8 070,1	9 282,8	5 605,3	21 893,2
30.6.1976	61 512,9	846,0	1 515,5	2 642,6	2 123,1	3 296,2	6 494,4	8 113,3	9 329,7	5 703,1	21 449,1
30.6.1977	61 395,6	806,7	1 461,5	2 564,5	1 981,9	3 249,0	6 400,4	8 206,7	9 736,7	5 661,4	21 326,9
30.6.1978	61 310,0	467,6	1 027,3	2 319,6	1 974,4	3 469,5	6 649,9	8 508,5	10 017,6	5 698,6	21 177,0
30.6.1979	61 336,6	468,5	1 035,1	2 299,0	1 995,6	3 464,8	6 659,7	8 599,0	10 109,0	5 739,4	20 966,7
30.6.1980	61 560,7	463,1	1 013,1	2 302,8	2 017,3	3 426,4	6 764,1	8 666,8	10 240,9	5 779,2	20 887,0
30.6.1981	61 665,8	456,1	1 027,2	2 297,8	2 010,0	3 426,4	6 777,0	8 840,0	10 277,4	5 828,0	20 725,9
30.6.1982	61 637,9	453,1	1 029,2	2 267,8	2 021,0	3 444,2	6 799,7	8 907,7	10 360,0	5 717,3	20 637,9
30.6.1983	61 420,7	451,6	1 030,8	2 271,7	2 007,3	3 454,0	6 798,7	8 964,6	10 235,0	5 836,7	20 370,3
30.6.1984	61 181,1	449,7	1 028,2	2 264,1	2 031,0	3 427,7	6 827,0	8 985,0	10 260,6	5 755,4	20 152,5
30.6.1985	61 015,3	453,6	1 021,7	2 267,7	2 022,4	3 450,9	6 847,4	8 940,1	10 440,3	5 682,9	19 888,3
30.6.1986	61 047,7	452,8	1 015,4	2 265,0	2 025,2	3 447,5	6 814,0	8 945,4	10 505,2	5 639,7	19 937,4

Bevölkerung¹⁾ in %

30.6.1964	100	5,2	7,1	9,0	5,2	6,9	9,5	7,7	10,1	6,1	33,3
30.6.1965	100	5,1	7,0	8,9	5,2	6,9	9,6	8,0	9,9	6,2	33,2
30.6.1966	100	5,0	6,8	8,9	5,2	7,1	9,5	8,3	10,1	6,3	32,8
30.6.1967	100	4,9	6,8	8,9	5,2	7,0	9,9	8,4	10,2	6,3	32,5
30.6.1968	100	4,8	6,7	8,9	5,3	7,0	10,0	8,6	10,3	6,3	32,1
30.6.1969	100	4,6	6,4	8,5	5,2	6,8	10,0	9,3	10,6	6,4	32,2
27.5.1970 2)	100	4,4	6,2	8,1	4,8	6,3	9,5	9,4	11,8	7,0	32,4
30.6.1971	100	4,0	5,8	7,8	4,8	6,5	9,9	9,9	11,9	7,1	32,3
30.6.1972	100	3,0	4,5	6,7	4,7	6,8	10,7	11,0	12,6	7,9	32,0
30.6.1973	100	2,3	3,7	5,9	4,2	6,3	11,1	11,6	13,6	8,7	32,5
30.6.1974	100	1,6	3,1	5,1	3,9	5,9	11,0	13,0	15,0	8,6	32,9
30.6.1975	100	1,4	2,5	4,3	3,4	5,3	10,5	13,1	15,0	9,1	35,4
30.6.1976	100	1,4	2,5	4,3	3,5	5,4	10,6	13,2	15,2	9,3	34,9
30.6.1977	100	1,3	2,4	4,2	3,2	5,3	10,4	13,4	15,9	9,2	34,7
30.6.1978	100	0,8	1,7	3,8	3,2	5,7	10,8	13,9	16,3	9,3	34,5
30.6.1979	100	0,7	1,7	3,7	3,3	5,6	10,9	14,0	16,5	9,4	34,2
30.6.1980	100	0,8	1,6	3,7	3,3	5,6	11,0	14,1	16,6	9,4	33,9
30.6.1981	100	0,7	1,7	3,7	3,3	5,6	11,0	14,3	16,7	9,5	33,6
30.6.1982	100	0,7	1,7	3,7	3,3	5,6	11,0	14,5	16,8	9,3	33,5
30.6.1983	100	0,7	1,7	3,7	3,3	5,6	11,1	14,6	16,7	9,5	33,2
30.6.1984	100	0,7	1,7	3,7	3,3	5,6	11,2	14,7	16,8	9,4	32,9
30.6.1985	100	0,7	1,7	3,7	3,3	5,7	11,2	14,7	17,1	9,3	32,6
30.6.1986	100	0,7	1,7	3,7	3,3	5,6	11,2	14,7	17,2	9,2	32,7

*) Jeweiliger Gebietsstand der Gemeinden; Einordnung der Gemeinden nach Größenklassen am jeweiligen Stichtag.

2) In Rheinland-Pfalz Gebietsstand 7.11.1970.

1) Einschl. der bewohnten gemeindefreien Gebiete, aber ohne 5 bzw. 6 (ab 1965-1970) abgesiedelte, jedoch "de jure" nicht aufgelöste Gemeinden.

6 Kreisfreie Städte, Landkreise und Gemeinden nach Größenklassen
6.2 Kreisfreie Städte und Landkreise in den Ländern am 31.12.1986

Kreisfreie Städte bzw. Landkreise mit ... bis unter ... Einwohnern	Bundesgebiet	Schleswig-Holstein	Hamburg	Niedersachsen	Bremen	Nordrhein-Westfalen	Hessen	Rheinland-Pfalz	Baden-Württemberg	Bayern	Saarland	Berlin (West)
Kreisfreie Städte												
20 000 - 50 000	16	-	-	1	-	-	-	6	1	8	-	-
50 000 - 100 000	18	2	-	2	-	-	-	3	-	11	-	-
100 000 - 150 000	16	-	-	3	1	2	2	1	4	3	-	-
150 000 - 200 000	10	-	-	1	-	5	1	2	1	-	-	-
200 000 - 300 000	16	2	-	1	-	9	1	-	2	1	-	-
300 000 - 500 000	3	-	-	-	-	2	-	-	-	1	-	-
500 000 - 1 000 000	9	-	-	1	1	5	1	-	1	-	-	-
1 000 000 und mehr ...	3	-	1	-	-	-	-	-	-	1	-	1
Zusammen ...	91	4	1	9	2	23	5	12	9	25	-	1
Landkreise												
20 000 - 50 000	1	-	-	1	-	-	-	-	-	-	-	-
50 000 - 100 000	58	-	-	9	-	-	1	11	1	34	2	-
100 000 - 150 000	73	3	-	14	-	2	3	9	10	30	2	-
150 000 - 200 000	41	5	-	9	-	2	5	4	10	6	-	-
200 000 - 300 000	41	3	-	4	-	15	10	-	7	1	1	-
300 000 - 500 000	21	-	-	-	-	11	2	-	7	-	1	-
500 000 - 1 000 000	2	-	-	1	-	1	-	-	-	-	-	-
1 000 000 und mehr ...	-	-	-	-	-	-	-	-	-	-	-	-
Zusammen ...	237	11	-	38	-	31	21	24	35	71	6	-
Insgesamt												
20 000 - 50 000	17	-	-	2	-	-	-	6	1	8	-	-
50 000 - 100 000	76	2	-	11	-	-	1	14	1	45	2	-
100 000 - 150 000	89	3	-	17	1	4	5	10	14	33	2	-
150 000 - 200 000	51	5	-	10	-	7	6	6	11	6	-	-
200 000 - 300 000	57	5	-	5	-	24	11	-	9	2	1	-
300 000 - 500 000	24	-	-	-	-	13	2	-	7	1	1	-
500 000 - 1 000 000	11	-	-	2	1	6	1	-	1	-	-	-
1 000 000 und mehr ...	3	-	1	-	-	-	-	-	-	1	-	1
Insgesamt ...	328	15	1	47	2	54	26	36	44	96	6	1
Bevölkerung in kreisfreien Städten												
1 000												
20 000 - 50 000	671,5	-	-	49,6	-	-	-	249,6	49,3	323,0	-	-
50 000 - 100 000	1 304,4	163,6	-	165,4	-	-	-	261,9	-	713,5	-	-
100 000 - 150 000	1 887,3	-	-	366,6	132,2	233,3	240,7	110,3	453,1	351,1	-	-
150 000 - 200 000	1 687,3	-	-	153,8	-	820,7	185,4	341,2	186,2	-	-	-
200 000 - 300 000	4 056,6	452,8	-	247,8	-	2 280,5	266,5	-	563,0	246,0	-	-
300 000 - 500 000	1 222,8	-	-	-	-	755,4	-	-	-	467,4	-	-
500 000 - 1 000 000	5 358,7	-	-	505,7	522,0	3 173,1	592,4	-	565,5	-	-	-
1 000 000 und mehr ...	4 725,2	-	1 571,3	-	-	-	-	-	-	1 274,7	-	1 879,2
Zusammen ...	20 913,8	616,4	1 571,3	1 488,9	654,2	7 263,0	1 285,0	963,0	1 817,1	3 375,7	-	1 879,2
Bevölkerung in Landkreisen												
1 000												
20 000 - 50 000	48,5	-	-	48,5	-	-	-	-	-	-	-	-
50 000 - 100 000	4 899,8	-	-	785,6	-	-	86,9	902,4	86,0	2 849,5	189,4	-
100 000 - 150 000	8 806,7	373,3	-	1 705,5	-	263,8	347,9	1 073,8	1 246,7	3 499,4	296,3	-
150 000 - 200 000	7 055,5	895,0	-	1 538,5	-	340,6	842,4	672,3	1 735,1	1 031,6	-	-
200 000 - 300 000	10 125,3	728,0	-	1 081,4	-	3 841,0	2 316,0	-	1 683,5	270,3	205,1	-
300 000 - 500 000	8 120,3	-	-	-	-	4 344,9	665,5	-	2 758,6	-	351,3	-
500 000 - 1 000 000	1 171,0	-	-	547,8	-	623,2	-	-	-	-	-	-
1 000 000 und mehr ...	-	-	-	-	-	-	-	-	-	-	-	-
Zusammen ...	40 227,1	1 996,3	-	5 707,3	-	9 413,5	4 258,7	2 648,5	7 509,9	7 650,8	1 042,1	-
Bevölkerung insgesamt												
1 000												
20 000 - 50 000	720,0	-	-	98,1	-	-	-	249,6	49,3	323,0	-	-
50 000 - 100 000	6 204,2	163,6	-	951,0	-	-	86,9	1 164,3	86,0	3 563,0	189,4	-
100 000 - 150 000	10 694,0	373,3	-	2 072,1	132,2	497,1	588,6	1 184,1	1 699,8	3 850,5	296,3	-
150 000 - 200 000	8 742,8	895,0	-	1 692,3	-	1 161,3	1 027,8	1 013,5	1 921,3	1 031,6	-	-
200 000 - 300 000	14 181,9	1 180,8	-	1 329,2	-	6 121,5	2 582,5	-	2 246,5	516,3	205,1	-
300 000 - 500 000	9 343,1	-	-	-	-	5 100,3	665,5	-	2 758,6	467,3	351,3	-
500 000 - 1 000 000	6 529,7	-	-	1 053,5	522,0	3 796,3	592,4	-	565,5	-	-	-
1 000 000 und mehr ...	4 725,2	-	1 571,3	-	-	-	-	-	-	1 274,7	-	1 879,2
Insgesamt ...	61 140,9	2 612,7	1 571,3	7 196,2	654,2	16 676,5	5 543,7	3 611,5	9 327,0	11 026,5	1 042,1	1 879,2

6 Kreisfreie Städte, Landkreise und Gemeinden nach Größenklassen
6.3 Gemeinden in den Ländern am 31.12.1986 nach Einwohnergrößenklassen

Einwohnergrößenklasse Gemeinden mit Einwohnern	Bundes- gebiet	Schleswig- Holstein	Hamburg	Nieder- sachsen	Bremen	Nordrhein- Westfalen	Hessen	Rheinland- Pfalz	Baden- Württem- berg	Bayern	Saarland	Berlin (West)
Zahl der Gemeinden ¹⁾												
unter 100	203	53	-	-	-	-	-	149	1	-	-	-
100 - 200	406	111	-	-	-	-	-	284	10	1	-	-
200 - 500	1 104	325	-	30	-	-	-	709	39	1	-	-
500 - 1 000	1 368	300	-	245	-	-	1	549	46	227	-	-
1 000 - 2 000	1 572	160	-	271	-	-	10	317	155	659	-	-
2 000 - 3 000	840	51	-	100	-	-	31	120	192	346	-	-
3 000 - 5 000	889	35	-	91	-	5	94	65	222	377	-	-
5 000 - 10 000	969	44	-	117	-	74	142	72	245	262	13	-
10 000 - 20 000	648	31	-	99	-	128	99	19	121	124	27	-
20 000 - 50 000	355	14	-	62	-	122	37	12	60	37	11	-
50 000 - 100 000	82	3	-	7	-	38	7	4	12	11	-	-
100 000 - 200 000	35	-	-	6	1	13	3	3	5	3	1	-
200 000 - 500 000	19	2	-	1	-	11	1	-	2	2	-	-
500 000 und mehr	12	-	1	1	1	5	1	-	1	1	-	1
Insgesamt ...	8 502	1 129	1	1 030	2	396	426	2 303	1 111	2 051	52	1
Prozent												
unter 100	2,39	4,69	-	-	-	-	-	6,47	0,09	-	-	-
100 - 200	4,78	9,83	-	-	-	-	-	12,33	0,90	0,05	-	-
200 - 500	12,99	28,79	-	2,91	-	-	-	30,79	3,51	0,05	-	-
500 - 1 000	16,09	26,57	-	23,79	-	-	0,23	23,84	4,14	11,07	-	-
1 000 - 2 000	18,49	14,17	-	26,31	-	-	2,35	13,76	13,95	32,13	-	-
2 000 - 3 000	9,88	4,52	-	9,71	-	-	7,28	5,21	17,28	16,87	-	-
3 000 - 5 000	10,46	3,10	-	8,83	-	1,26	22,07	2,82	19,98	18,38	-	-
5 000 - 10 000	11,40	3,90	-	11,36	-	18,69	33,33	3,13	22,05	12,77	25,00	-
10 000 - 20 000	7,62	2,75	-	9,61	-	32,32	23,24	0,83	10,89	6,05	51,92	-
20 000 - 50 000	4,18	1,24	-	6,02	-	30,81	8,69	0,52	5,40	1,80	21,15	-
50 000 - 100 000	0,96	0,27	-	0,68	-	9,60	1,64	0,17	1,08	0,54	-	-
100 000 - 200 000	0,41	-	-	0,58	50,00	3,28	0,70	0,13	0,45	0,15	1,92	-
200 000 - 500 000	0,22	0,18	-	0,10	-	2,78	0,23	-	0,18	0,10	-	-
500 000 und mehr	0,14	-	100	0,10	50,00	1,26	0,23	-	0,09	0,05	-	100
Insgesamt ...	100	100	100	100	100	100	100	100	100	100	100	100
Bevölkerung												
Anzahl												
unter 100	13 369	3 525	-	-	-	-	-	9 751	93	-	-	-
100 - 200	61 882	16 925	-	-	-	-	-	43 158	1 613	186	-	-
200 - 500	378 034	108 722	-	13 589	-	-	-	241 392	13 849	482	-	-
500 - 1 000	1 012 833	216 776	-	185 041	-	-	788	388 985	32 783	188 460	-	-
1 000 - 2 000	2 244 301	223 299	-	374 783	-	-	15 737	442 990	242 076	945 416	-	-
2 000 - 3 000	2 044 053	122 649	-	237 466	-	-	78 627	288 189	469 674	847 448	-	-
3 000 - 5 000	3 446 779	132 586	-	354 198	-	22 681	378 391	248 114	867 424	1 443 385	-	-
5 000 - 10 000	6 825 605	303 597	-	871 874	-	571 729	1 014 098	478 978	1 682 128	1 801 328	101 873	-
10 000 - 20 000	8 899 435	412 662	-	1 331 015	-	1 822 338	1 341 056	280 059	1 629 716	1 677 105	405 484	-
20 000 - 50 000	10 626 272	386 831	-	1 855 721	-	3 755 204	983 762	418 227	1 806 031	1 070 071	350 425	-
50 000 - 100 000	5 548 485	232 315	-	464 157	-	2 558 513	446 225	320 150	813 657	713 468	-	-
100 000 - 200 000	4 676 132	-	-	754 729	132 194	1 737 028	426 020	451 444	639 293	351 071	184 353	-
200 000 - 500 000	5 279 361	452 785	-	247 836	-	266 542	-	-	562 957	713 354	-	-
500 000 und mehr	10 083 920	-	1 571 267	505 718	521 976	3 173 121	592 411	-	565 486	1 274 716	-	1 879 225
Insgesamt ...	61 140 461	2 612 672	1 571 267	7 196 127	654 170	16 676 501	5 543 657	3 611 437	9 326 780	11 026 490	1 042 135	1 879 225
Prozent												
unter 100	0,02	0,13	-	-	-	-	-	0,27	0,00	-	-	-
100 - 200	0,10	0,65	-	-	-	-	-	1,20	0,02	0,00	-	-
200 - 500	0,62	4,16	-	0,19	-	-	-	6,68	0,15	0,00	-	-
500 - 1 000	1,66	8,30	-	2,57	-	-	0,01	10,77	0,35	1,71	-	-
1 000 - 2 000	3,67	8,55	-	5,21	-	-	0,28	12,27	2,60	8,57	-	-
2 000 - 3 000	3,34	4,69	-	3,30	-	-	1,42	7,98	5,04	7,69	-	-
3 000 - 5 000	5,64	5,07	-	4,92	-	0,14	6,83	6,87	9,30	13,09	-	-
5 000 - 10 000	11,16	11,62	-	12,12	-	3,43	18,29	13,26	18,04	16,34	9,78	-
10 000 - 20 000	14,56	15,79	-	18,50	-	10,93	24,19	7,75	17,47	15,21	38,91	-
20 000 - 50 000	17,38	14,81	-	25,79	-	22,52	17,75	11,58	19,36	9,70	33,63	-
50 000 - 100 000	9,07	8,89	-	6,45	-	15,34	8,05	8,86	8,72	6,47	-	-
100 000 - 200 000	7,65	-	-	10,49	20,21	10,42	7,68	12,50	6,85	3,18	17,69	-
200 000 - 500 000	8,63	17,33	-	3,44	-	18,20	4,81	-	6,04	6,47	-	-
500 000 und mehr	16,49	-	100	7,03	79,79	19,03	10,69	-	6,06	11,56	-	100
Insgesamt ...	100	100	100	100	100	100	100	100	100	100	100	100
Einwohner je km ² 1)2)												
unter 100	17,16	15,12	-	-	-	-	-	18,05	16,40	-	-	-
100 - 200	31,40	23,69	-	-	-	-	-	39,19	14,25	4,47	-	-
200 - 500	49,77	35,85	-	38,67	-	-	-	61,99	45,13	45,22	-	-
500 - 1 000	59,58	52,89	-	40,38	-	-	26,28	95,94	78,51	49,36	-	-
1 000 - 2 000	73,95	74,25	-	55,36	-	-	60,91	125,32	84,04	68,03	-	-
2 000 - 3 000	92,43	107,17	-	72,59	-	-	74,21	179,26	110,03	78,74	-	-
3 000 - 5 000	108,19	181,01	-	91,32	-	71,89	97,96	218,78	129,02	94,88	-	-
5 000 - 10 000	150,47	325,79	-	104,97	-	110,05	144,82	287,88	195,99	136,33	217,91	-
10 000 - 20 000	214,26	506,72	-	129,43	-	176,20	245,60	329,42	259,15	265,30	345,58	-
20 000 - 50 000	391,46	949,40	-	271,13	-	365,49	537,76	569,00	448,51	472,00	460,86	-
50 000 - 100 000	776,45	1 248,87	-	602,40	-	743,49	793,75	707,94	795,11	1 004,25	-	-
100 000 - 200 000	1 226,66	-	-	877,10	1 705,51	1 308,31	1 554,76	1 610,11	1 105,51	1 429,27	1 096,69	-
200 000 - 500 000	1 650,57	1 391,51	-	1 290,54	-	1 662,83	1 306,51	-	1 768,08	2 142,72	-	-
500 000 und mehr	2 600,72	-	2 081,98	2 479,50	1 597,62	2 358,27	2 383,37	-	2 727,07	4 106,82	-	3 913,91
Insgesamt ...	250,84	167,17	2 081,98	155,38	1 618,31	489,51	266,63	181,96	260,95	164,22	405,61	3 913,91

1) Ohne die gemeindefreien Gebiete Sachsenwald (Forstgutsbezirk) und Buchholz (Forstgutsbezirk) in Schleswig-Holstein, die als Exklaven zur Gemeinde Aumühle bzw. zu den Gemeinden Bark, Hartenholm, Heidmühlen und Wahlstedt, Stadt gehören.

2) In den Ländern mit unbewohnten gemeindefreien Gebieten ist die Fläche dieser Gebiete bei der Berechnung der Bevölkerungsdichte nicht berücksichtigt.

6 Kreisfreie Städte, Landkreise und Gemeinden nach Größenklassen
6.4 Gemeinden in den Ländern am 31.12.1986 nach Flächengrößenklassen

Flächengrößenklasse Gemeinden mit einer Fläche von ... 2 bis unter ... km	Bundes- gebiet	Schleswig- Holstein	Hamburg	Nieder- sachsen	Bremen	Nordrhein- Westfalen	Hessen	Rheinland- Pfalz	Baden- Württem- berg	Bayern	Saarland	Berlin (West)
Zahl der Gemeinden ¹⁾												
unter 2,5	271	20	-	5	-	-	-	235	5	6	-	-
2,5 - 5,0	968	138	-	16	-	-	2	734	48	30	-	-
5,0 - 7,5	907	194	-	46	-	-	8	527	59	73	-	-
7,5 - 10,0	675	166	-	59	-	-	3	259	86	99	3	-
10,0 - 12,5	576	138	-	56	-	-	9	166	87	119	1	-
12,5 - 15,0	502	124	-	56	-	-	16	109	81	114	2	-
15,0 - 20,0	841	157	-	126	-	-	29	126	119	283	1	-
20,0 - 30,0	1 125	108	-	176	-	17	60	79	206	468	11	-
30,0 - 40,0	723	45	-	120	-	37	73	27	121	293	7	-
40,0 - 50,0	474	17	-	63	-	32	62	14	80	200	6	-
50,0 - 100,0	1 068	20	-	177	1	197	132	18	178	330	15	-
100,0 - 150,0	273	1	-	92	-	74	30	9	33	29	5	-
150,0 - 200,0	62	-	-	26	-	26	-	-	7	2	1	-
200,0 und mehr	37	1	1	12	1	13	2	-	1	5	-	1
Insgesamt ...	8 502	1 129	1	1 030	2	396	426	2 303	1 111	2 051	52	1
Prozent												
unter 2,5	3,19	1,77	-	0,49	-	-	-	10,20	0,45	0,29	-	-
2,5 - 5,0	11,39	12,22	-	1,55	-	-	0,47	31,87	4,32	1,46	-	-
5,0 - 7,5	10,67	17,18	-	4,47	-	-	1,88	22,88	5,31	3,56	-	-
7,5 - 10,0	7,94	14,70	-	5,73	-	-	0,70	11,25	7,74	4,83	5,77	-
10,0 - 12,5	6,77	12,22	-	5,44	-	-	2,11	7,21	7,83	5,80	1,92	-
12,5 - 15,0	5,90	10,98	-	5,44	-	-	3,76	4,73	7,29	5,56	3,85	-
15,0 - 20,0	9,89	13,91	-	12,23	-	-	6,81	5,47	10,71	13,80	1,92	-
20,0 - 30,0	13,23	9,57	-	17,09	-	4,29	14,08	3,43	18,54	22,82	21,15	-
30,0 - 40,0	8,50	3,99	-	11,65	-	9,34	17,14	1,17	10,89	14,29	13,46	-
40,0 - 50,0	5,58	1,51	-	6,12	-	8,08	14,55	0,61	7,20	9,75	11,54	-
50,0 - 100,0	12,56	1,77	-	17,18	50,00	49,75	30,99	0,78	16,02	16,09	28,85	-
100,0 - 150,0	3,21	0,09	-	8,93	-	18,69	7,04	0,39	2,97	1,41	9,62	-
150,0 - 200,0	0,73	-	-	2,52	-	6,57	-	-	0,63	0,10	1,92	-
200,0 und mehr	0,44	0,09	100	1,17	50,00	3,28	0,47	-	0,09	0,24	-	100
Insgesamt ...	100	100	100	100	100	100	100	100	100	100	100	100
Bevölkerung												
Anzahl												
unter 2,5	85 240	10 764	-	6 549	-	-	-	52 443	4 384	11 100	-	-
2,5 - 5,0	563 959	71 615	-	20 162	-	-	11 063	325 305	78 455	57 359	-	-
5,0 - 7,5	942 354	148 089	-	45 277	-	-	58 354	348 759	132 183	209 692	-	-
7,5 - 10,0	1 027 401	154 708	-	74 164	-	-	23 383	284 191	235 454	228 430	27 071	-
10,0 - 12,5	1 202 416	182 097	-	69 061	-	-	62 943	241 697	349 863	281 015	15 740	-
12,5 - 15,0	1 205 696	160 255	-	63 886	-	-	119 979	205 904	357 080	272 669	25 923	-
15,0 - 20,0	2 383 468	381 955	-	208 349	-	-	231 620	334 576	562 419	644 958	19 591	-
20,0 - 30,0	4 591 466	350 232	-	336 248	-	461 759	563 995	264 761	1 122 179	1 336 262	156 030	-
30,0 - 40,0	4 518 629	263 108	-	435 117	-	814 736	610 346	177 715	867 022	1 256 716	93 869	-
40,0 - 50,0	3 873 589	82 207	-	307 861	-	636 717	656 627	248 970	750 409	1 087 976	102 822	-
50,0 - 100,0	16 424 927	354 857	-	1 926 896	132 194	5 692 985	1 566 640	664 510	2 475 961	3 298 424	312 460	-
100,0 - 150,0	8 620 408	243 626	-	1 983 760	-	3 276 026	779 754	462 606	1 227 514	542 846	104 276	-
150,0 - 200,0	3 807 497	-	-	786 217	-	1 766 908	-	-	598 371	471 648	184 353	-
200,0 und mehr	11 893 411	209 159	1 571 267	932 580	521 976	4 027 370	858 953	-	565 486	1 327 395	-	1 879 225
Insgesamt ...	61 140 461	2 612 672	1 571 267	7 196 127	654 170	16 676 501	5 543 657	3 611 437	9 326 780	11 026 490	1 042 135	1 879 225
Prozent												
unter 2,5	0,14	0,41	-	0,09	-	-	-	1,45	0,05	0,10	-	-
2,5 - 5,0	0,92	2,74	-	0,28	-	-	0,20	9,01	0,84	0,52	-	-
5,0 - 7,5	1,54	5,67	-	0,63	-	-	1,05	9,66	1,42	1,90	-	-
7,5 - 10,0	1,68	5,92	-	1,03	-	-	0,42	7,87	2,52	2,07	2,60	-
10,0 - 12,5	1,97	6,97	-	0,96	-	-	1,14	6,69	3,75	2,55	1,51	-
12,5 - 15,0	1,97	6,13	-	0,89	-	-	2,16	5,70	3,83	2,47	2,49	-
15,0 - 20,0	3,90	14,62	-	2,90	-	-	4,18	9,26	6,03	5,85	1,88	-
20,0 - 30,0	7,51	13,41	-	4,67	-	2,77	10,17	7,33	12,03	12,12	14,97	-
30,0 - 40,0	7,39	10,07	-	6,05	-	4,89	11,01	4,92	9,30	11,40	9,01	-
40,0 - 50,0	6,34	3,15	-	4,28	-	3,82	11,84	6,89	8,05	9,87	9,87	-
50,0 - 100,0	26,86	13,58	-	26,78	20,21	34,14	28,26	18,40	26,55	29,91	29,98	-
100,0 - 150,0	14,10	9,32	-	27,57	-	19,64	14,07	12,81	13,16	4,92	10,01	-
150,0 - 200,0	6,23	-	-	10,93	-	10,60	-	-	6,42	4,28	17,69	-
200,0 und mehr	19,45	8,01	100	12,96	79,79	24,15	15,49	-	6,06	12,04	-	100
Insgesamt ...	100	100	100	100	100	100	100	100	100	100	100	100
Einwohner je km ² 1) 2)												
unter 2,5	166,75	307,10	-	650,99	-	-	-	118,11	434,49	927,32	-	-
2,5 - 5,0	154 18	134,69	-	314,25	-	-	1 309,23	118,30	421,57	487,54	-	-
5,0 - 7,5	167,75	123,68	-	154,89	-	-	1 097,29	107,69	361,58	445,57	-	-
7,5 - 10,0	175,59	107,85	-	142,80	-	-	894,53	127,26	316,76	262,70	1 078,96	-
10,0 - 12,5	187,30	118,80	-	108,56	-	-	616,67	132,68	358,61	209,69	1 395,39	-
12,5 - 15,0	175,15	94,52	-	82,29	-	-	551,35	138,54	322,00	173,49	943,00	-
15,0 - 20,0	163,15	141,03	-	94,09	-	-	457,62	155,58	272,29	130,35	1 214,57	-
20,0 - 30,0	166,20	134,89	-	77,69	-	1 085,55	377,61	138,30	221,25	115,87	589,82	-
30,0 - 40,0	180,70	167,94	-	105,31	-	619,35	242,26	194,66	206,99	124,12	381,46	-
40,0 - 50,0	183,20	107,13	-	107,83	-	447,31	239,09	397,68	208,66	122,77	384,14	-
50,0 - 100,0	222,73	286,75	-	154,94	1 705,51	397,35	170,73	548,04	204,88	148,62	312,78	-
100,0 - 150,0	267,30	2 191,47	-	184,33	-	371,03	223,43	437,28	313,14	153,54	191,70	-
150,0 - 200,0	360,06	-	-	176,83	-	403,24	-	-	491,57	1 304,91	1 096,69	-
200,0 und mehr	1 207,74	976,37	2 081,98	328,11	1 597,62	1 196,89	1 897,95	-	2 727,07	1 101,75	-	3 913,91
Insgesamt ...	250,84	167,17	2 081,98	155,38	1 618,31	489,51	266,63	181,96	260,95	164,22	405,61	3 913,91

1) Ohne die gemeindefreien Gebiete Sachsenwald (Forstgutsbezirk) und Buchholz (Forstgutsbezirk) in Schleswig-Holstein, die als Exklaven zur Gemeinde Aumühle bzw. zu den Gemeinden Bark, Hartenholm, Heidmühlen und Wahlstedt, Stadt gehören.

2) In den Ländern mit unbewohnten gemeindefreien Gebieten ist die Fläche dieser Gebiete bei der Berechnung der Bevölkerungsdichte nicht berücksichtigt.

6 Kreisfreie Städte, Landkreise und Gemeinden nach Größenklassen
6.5 Gemeinden in den Ländern am 31.12.1986 nach Bevölkerungsdichte

Bevölkerungsdichte Gemeinden mit ... bis unter ... 2 Einwohnern je km ²	Bundes- gebiet	Schleswig- Holstein	Hamburg	Nieder- sachsen	Bremen	Nordrhein- Westfalen	Hessen	Rheinland- Pfalz	Baden- Württem- berg	Bayern	Saarland	Berlin (West)
Zahl der Gemeinden ¹⁾												
unter 10	36	16	-	3	-	-	-	14	1	2	-	-
10 - 25	297	129	-	38	-	-	-	112	5	13	-	-
25 - 50	1 441	395	-	253	-	2	16	423	73	279	-	-
50 - 75	1 526	221	-	195	-	14	47	408	122	519	-	-
75 - 100	1 111	105	-	144	-	19	50	308	125	359	1	-
100 - 150	1 311	73	-	156	-	68	67	437	175	330	5	-
150 - 200	775	37	-	75	-	60	59	246	135	159	4	-
200 - 250	450	28	-	46	-	36	42	109	81	103	5	-
250 - 500	914	52	-	90	-	85	71	179	247	173	17	-
500 - 750	288	31	-	17	-	41	31	46	73	43	6	-
750 - 1 000	142	13	-	5	-	19	21	13	31	31	9	-
1 000 - 2 000	179	25	-	7	2	39	18	8	40	35	5	-
2 000 - 3 000	28	4	1	1	-	12	4	-	3	3	-	-
3 000 und mehr	4	-	-	-	-	1	-	-	-	2	-	1
Insgesamt ...	8 502	1 129	1	1 030	2	396	426	2 303	1 111	2 051	52	1
Prozent												
unter 10	0,42	1,42	-	0,29	-	-	-	0,61	0,09	0,10	-	-
10 - 25	3,49	11,43	-	3,69	-	-	-	4,86	0,45	0,63	-	-
25 - 50	16,95	34,99	-	24,56	-	0,51	3,76	18,37	6,57	13,60	-	-
50 - 75	17,95	19,57	-	18,93	-	3,54	11,03	17,72	10,98	25,30	-	-
75 - 100	13,07	9,30	-	13,98	-	4,80	11,74	13,37	11,25	17,50	1,92	-
100 - 150	15,42	6,47	-	15,15	-	17,17	15,73	18,98	15,75	16,09	9,62	-
150 - 200	9,12	3,28	-	7,28	-	15,15	13,85	10,68	12,15	7,75	7,69	-
200 - 250	5,29	2,48	-	4,47	-	9,09	9,86	4,73	7,29	5,02	9,62	-
250 - 500	10,75	4,61	-	8,74	-	21,46	16,67	7,77	22,23	8,43	32,69	-
500 - 750	3,39	2,75	-	1,65	-	10,35	7,28	2,00	6,57	2,10	11,54	-
750 - 1 000	1,67	1,15	-	0,49	-	4,80	4,93	0,56	2,79	1,51	17,31	-
1 000 - 2 000	2,11	2,21	-	0,68	100	9,85	4,23	0,35	3,60	1,71	9,62	-
2 000 - 3 000	0,33	0,35	100	0,10	-	3,03	0,94	-	0,27	0,15	-	-
3 000 und mehr	0,05	-	-	-	-	0,25	-	-	-	0,10	-	100
Insgesamt ...	100	100	100	100	100	100	100	100	100	100	100	100
Bevölkerung												
Anzahl												
unter 10	5 033	1 236	-	1 976	-	-	-	679	129	1 013	-	-
10 - 25	99 874	26 593	-	35 247	-	-	-	15 435	936	21 663	-	-
25 - 50	1 262 204	202 453	-	323 177	-	12 920	41 440	117 935	119 988	444 291	-	-
50 - 75	2 599 803	177 946	-	536 216	-	118 438	198 149	189 092	287 667	1 092 295	-	-
75 - 100	2 787 910	110 104	-	606 354	-	185 192	249 189	188 244	393 165	1 049 546	6 116	-
100 - 150	4 840 251	114 416	-	913 281	-	818 332	537 258	448 059	762 695	1 190 106	56 104	-
150 - 200	3 977 442	108 785	-	648 939	-	827 255	469 394	347 388	749 471	788 416	37 794	-
200 - 250	3 046 341	102 838	-	457 140	-	652 693	370 304	211 594	630 722	536 657	84 393	-
250 - 500	9 780 200	269 757	-	1 592 650	-	2 241 171	796 251	816 773	2 244 093	1 552 253	267 252	-
500 - 750	5 612 213	247 766	-	525 211	-	1 917 828	709 419	514 006	932 124	598 975	166 884	-
750 - 1 000	3 794 857	370 719	-	167 600	-	1 170 809	483 709	197 657	586 126	634 499	183 738	-
1 000 - 2 000	10 667 856	578 158	-	882 618	654 170	3 705 049	964 570	564 575	1 745 939	1 332 923	239 854	-
2 000 - 3 000	9 320 519	301 901	1 571 267	505 718	-	4 855 540	723 974	-	873 725	488 394	-	-
3 000 und mehr	3 345 958	-	-	-	-	171 274	-	-	-	1 295 459	-	1 879 225
Insgesamt ...	61 140 461	2 612 672	1 571 267	7 196 127	654 170	16 676 501	5 543 657	3 611 437	9 326 780	11 026 490	1 042 135	1 879 225
Prozent												
unter 10	0,01	0,05	-	0,03	-	-	-	0,02	0,00	0,01	-	-
10 - 25	0,16	1,02	-	0,49	-	-	-	0,43	0,01	0,20	-	-
25 - 50	2,06	7,75	-	4,49	-	0,08	0,75	3,27	1,29	4,03	-	-
50 - 75	4,25	6,81	-	7,45	-	0,71	3,57	5,24	3,08	9,91	-	-
75 - 100	4,56	4,21	-	8,43	-	1,11	4,50	5,21	4,22	9,52	0,59	-
100 - 150	7,92	4,38	-	12,69	-	4,91	9,69	12,41	8,18	10,79	5,38	-
150 - 200	6,51	4,16	-	9,02	-	4,96	8,47	9,62	8,04	7,15	3,63	-
200 - 250	4,98	3,94	-	6,35	-	3,91	6,68	5,86	6,76	4,87	8,10	-
250 - 500	16,00	10,32	-	22,13	-	13,44	14,36	22,62	24,06	14,08	25,64	-
500 - 750	9,18	9,48	-	7,30	-	11,50	12,80	14,23	9,99	5,43	16,01	-
750 - 1 000	6,21	14,19	-	2,33	-	7,02	8,73	5,47	6,28	5,75	17,63	-
1 000 - 2 000	17,45	22,13	-	12,27	100	22,22	17,40	15,63	18,72	12,09	23,02	-
2 000 - 3 000	15,24	11,56	100	7,03	-	29,12	13,06	-	9,37	4,43	-	-
3 000 und mehr	5,47	-	-	-	-	1,03	-	-	-	11,75	-	100
Insgesamt ...	100	100	100	100	100	100	100	100	100	100	100	100

1) Ohne die gemeindefreien Gebiete Sachsenwald (Forstgutsbezirk) und Buchholz (Forstgutsbezirk) in Schleswig-Holstein, die als Exklaven zur Gemeinde Aumühle bzw. zu den Gemeinden Bark, Hartenholm, Heidmühlen und Wahlstedt, Stadt gehören.

7 Die kleinsten und größten Gemeinden und Kreise nach der Fläche,

Bevölkerung und Bevölkerungsdichte am 31.12.1986

7.1 Die 10 kleinsten Gemeinden*)

Gemeinde	Kreis	Land	Fläche	Bevölke- rung	Bevölke- rungs- dichte
			km ²	Anzahl	je km ²

Nach der Fläche

Martinstein	Bad Kreuznach	RhPf	0,40	327	818
Arnis, Stadt	Schleswig-Flensburg	SchH	0,45	498	1 107
Almersbach	Altenkirchen (Westerwald)	RhPf	0,62	471	760
Ziegenhain	Altenkirchen (Westerwald)	RhPf	0,65	59	91
Misselberg	Rhein-Lahn-Kreis	RhPf	0,74	83	112
Charlottenberg	Rhein-Lahn-Kreis	RhPf	0,76	152	200
Nehren	Cochem-Zell	RhPf	0,76	64	84
Niederlauch	Bitburg-Prüm	RhPf	0,79	34	43
Niedersteinebach	Altenkirchen (Westerwald)	RhPf	0,79	261	330
Roth	Bad Kreuznach	RhPf	0,82	281	343

Nach der Bevölkerung

Keppeshausen	Bitburg-Prüm	RhPf	2,38	8	3
Burscheid	Bitburg-Prüm	RhPf	3,65	9	2
Dierfeld	Bernkastel-Wittlich	RhPf	1,54	9	6
Wiedenborstel	Steinburg	SchH	4,68	10	2
Gröde	Nordfriesland	SchH	2,78	11	4
Schaumburg	Rhein-Lahn-Kreis	RhPf	2,95	15	5
Süderhöft	Nordfriesland	SchH	2,60	15	6
Ammeldingen an der Our	Bitburg-Prüm	RhPf	2,63	21	8
Hisel	Bitburg-Prüm	RhPf	2,13	21	10
Merkeshausen	Bitburg-Prüm	RhPf	4,22	21	5

Nach der Bevölkerungsdichte

Burscheid	Bitburg-Prüm	RhPf	3,65	9	2
Wiedenborstel	Steinburg	SchH	4,68	10	2
Keppeshausen	Bitburg-Prüm	RhPf	2,38	8	3
Balderschwang	Donau-Ries	Bay	41,60	186	4
Büttel	Steinburg	SchH	11,08	43	4
Fredeburg	Herzogtum Lauenburg	SchH	10,09	39	4
Gröde	Nordfriesland	SchH	2,78	11	4
Südermarsch	Nordfriesland	SchH	30,51	120	4
Langenlehsten	Herzogtum Lauenburg	SchH	23,37	110	5
Merkeshausen	Bitburg-Prüm	RhPf	4,22	21	5

*) Ohne gemeindefreie Gebiete.

7 Die kleinsten und größten Gemeinden und Kreise nach der Fläche,
Bevölkerung und Bevölkerungsdichte am 31.12.1986

7.2 Die 10 größten Gemeinden

Gemeinde	Kreis	Land	Fläche	Bevölke- rung	Bevölke- rungs- dichte
			km ²	Anzahl	je km ²

Nach der Fläche

Hamburg, Freie und Hansestadt	Kreisfreie Stadt	Hmb	754,70	1 571 267	2 082
Berlin (West), Stadt	Kreisfreie Stadt	BlnW	480,14	1 879 225	3 914
Köln, Stadt	Kreisfreie Stadt	NW	405,12	914 336	2 257
Neustadt am Rübenberge, Stadt	Hannover	Ndsa	357,44	37 893	106
Bremen, Stadt	Kreisfreie Stadt	Brm	326,72	521 976	1 598
München, Landeshauptstadt	Kreisfreie Stadt	Bay	310,39	1 274 716	4 107
Schmallenberg, Stadt	Hochsauerlandkreis	NW	302,33	24 429	81
Münster, Stadt	Kreisfreie Stadt	NW	302,19	267 628	886
Dortmund, Stadt	Kreisfreie Stadt	NW	280,19	568 164	2 028
Bad Berleburg, Stadt	Siegen-Wittgenstein	NW	275,23	19 680	72

Nach der Bevölkerung

Berlin (West), Stadt	Kreisfreie Stadt	BlnW	480,14	1 879 225	3 914
Hamburg, Freie und Hansestadt	Kreisfreie Stadt	Hmb	754,70	1 571 267	2 082
München, Landeshauptstadt	Kreisfreie Stadt	Bay	310,39	1 274 716	4 107
Köln, Stadt	Kreisfreie Stadt	NW	405,12	914 336	2 257
Essen, Stadt	Kreisfreie Stadt	NW	210,31	615 421	2 926
Frankfurt am Main, Stadt	Kreisfreie Stadt	Hess	248,56	592 411	2 383
Dortmund, Stadt	Kreisfreie Stadt	NW	280,19	568 164	2 028
Stuttgart, Landeshauptstadt	Kreisfreie Stadt	BaWü	207,36	565 486	2 727
Düsseldorf, Landeshauptstadt	Kreisfreie Stadt	NW	217,09	560 572	2 582
Bremen, Stadt	Kreisfreie Stadt	Brm	326,72	521 976	1 598

Nach der Bevölkerungsdichte

München, Landeshauptstadt	Kreisfreie Stadt	Bay	310,39	1 274 716	4 107
Ottobrunn	München	Bay	5,24	20 743	3 959
Berlin (West), Stadt	Kreisfreie Stadt	BlnW	480,14	1 879 225	3 914
Herne, Stadt	Kreisfreie Stadt	NW	51,39	171 274	3 333
Essen, Stadt	Kreisfreie Stadt	NW	210,31	615 421	2 926
Oberhausen, Stadt	Kreisfreie Stadt	NW	77,03	221 542	2 876
Gröbenzell	Fürstenfeldbruck	Bay	6,34	18 065	2 849
Stuttgart, Landeshauptstadt	Kreisfreie Stadt	BaWü	207,36	565 486	2 727
Gelsenkirchen, Stadt	Kreisfreie Stadt	NW	104,84	283 560	2 705
Bochum, Stadt	Kreisfreie Stadt	NW	145,38	381 216	2 622

7 Die kleinsten und größten Gemeinden und Kreise nach der Fläche,

Bevölkerung und Bevölkerungsdichte am 31.12.1986

7.3 Die 20 kleinsten Kreise

Landkreis	Land	Fläche	Bevölke- rung	Bevölke- rungs- dichte
		km ²	Anzahl	je km ²

Nach der Fläche

Main-Taunus-Kreis	Hess	222,40	202 510	911
Neunkirchen	Saar	249,03	146 652	589
Ludwigshafen	RhPf	304,87	129 747	426
Fürth	Bay	307,59	94 108	306
Lindau (Bodensee)	Bay	323,30	69 492	215
Offenbach	Hess	356,27	300 311	843
Mettmann	NW	407,11	479 637	1 178
Ennepe-Ruhr-Kreis	NW	408,08	336 322	824
Stadtverband Saarbrücken	Saar	410,58	351 337	856
Saar-Pfalz-Kreis	Saar	419,67	149 616	357
Fürstentum Bückeburg	Bay	434,72	177 788	409
Rheinisch-Bergischer Kreis	NW	439,09	249 323	568
Herford	NW	449,80	225 064	500
Groß-Gerau	Hess	453,07	228 691	505
Saarlouis	Saar	459,10	205 111	447
Germersheim	RhPf	463,20	101 666	219
Sankt Wendel	Saar	476,12	89 757	189
Hochtaunuskreis	Hess	482,01	209 998	436
Starnberg	Bay	488,01	113 400	232
Neu-Ulm	Bay	515,40	142 616	277

Nach der Bevölkerung

Lüchow-Dannenberg	Ndsa	1 219,64	48 528	40
Wittmund	Ndsa	655,84	53 538	82
Daun	RhPf	910,99	56 001	61
Cochem-Zell	RhPf	719,33	59 242	82
Lichtenfels	Bay	521,84	64 782	124
Donnersbergkreis	RhPf	645,48	66 317	103
Lindau (Bodensee)	Bay	323,30	69 492	215
Freyung-Grafenau	Bay	984,37	73 273	74
Kulmbach	Bay	656,50	73 046	111
Kusel	RhPf	551,81	73 616	133
Kronach	Bay	651,55	73 557	113
Dingolfing-Landau	Bay	878,12	74 698	85
Regen	Bay	975,04	75 407	77
Neuburg-Schrobenhausen	Bay	739,74	75 508	102
Tirschenreuth	Bay	1 086,18	75 943	70
Rhön-Grabfeld	Bay	1 021,78	77 522	76
Haßberge	Bay	956,52	78 241	82
Dillingen a.d. Donau	Bay	791,19	79 015	100
Straubing-Bogen	Bay	1 203,14	79 950	66
Kitzingen	Bay	684,45	80 058	117

Nach der Bevölkerungsdichte

Lüchow-Dannenberg	Ndsa	1 219,64	48 528	40
Bitburg-Prüm	RhPf	1 627,19	87 273	54
Daun	RhPf	910,99	56 001	61
Neustadt a.d. Waldnaab	Bay	1 428,95	90 317	63
Uelzen	Ndsa	1 452,99	93 885	65
Straubing-Bogen	Bay	1 203,14	79 950	66
Neustadt a.d. Aisch-Bad Windsheim	Bay	1 267,63	84 381	67
Soltau-Fallingb. B.	Ndsa	1 873,37	125 696	67
Rotenburg (Wümme)	Ndsa	2 069,66	140 176	68
Tirschenreuth	Bay	1 086,18	75 943	70
Vogelsbergkreis	Hess	1 458,95	108 443	74
Freyung-Grafenau	Bay	984,37	73 273	74
Amberg-Weizbach	Bay	1 255,32	93 638	75
Bayreuth	Bay	1 273,07	96 425	76
Rhön-Grabfeld	Bay	1 021,78	77 522	76
Regen	Bay	975,04	75 407	77
Cham	Bay	1 509,76	116 958	77
Neumarkt i.d. OPf.	Bay	1 343,92	103 205	77
Nordfriesland	SchH	2 048,14	160 688	78
Rottal-Inn	Bay	1 281,38	101 145	79

7 Die kleinsten und größten Gemeinden und Kreise nach der Fläche,
Bevölkerung und Bevölkerungsdichte am 31.12.1986

7.4 Die 20 größten Kreise

Landkreis	Land	Fläche	Bevölke- rung	Bevölke- rungs- dichte
		km ²	Anzahl	je km ²

Nach der Fläche

Emsland	Ndsa	2 880,17	249 397	87
Rendsburg-Eckernförde	SchH	2 185,59	247 652	113
Cuxhaven	Ndsa	2 130,05	191 405	90
Osnabrück	Ndsa	2 121,30	289 411	136
Hannover	Ndsa	2 085,25	547 816	263
Schleswig-Flensburg	SchH	2 071,30	182 646	88
Rotenburg (Wümme)	Ndsa	2 069,66	140 176	68
Nordfriesland	SchH	2 048,14	160 688	78
Diepholz	Ndsa	1 987,02	183 304	92
Ansbach	Bay	1 972,26	155 616	79
Hochsauerlandkreis	NW	1 957,48	260 369	133
Soltau-Fallingb.ostel	Ndsa	1 873,37	125 696	67
Ortenaukreis	BaWü	1 860,63	354 362	190
Waldeck-Frankenberg	Hess	1 848,57	153 038	83
Steinfurt	NW	1 790,85	380 869	213
Ravensburg	BaWü	1 631,70	235 027	144
Bitburg-Prüm	RhPf	1 627,19	87 273	54
Gifhorn	Ndsa	1 560,91	129 689	83
Celle	Ndsa	1 544,47	163 683	106
Schwalm-Eder-Kreis	Hess	1 538,90	180 224	117

Nach der Bevölkerung

Recklinghausen	NW	759,88	623 197	820
Hannover	Ndsa	2 085,25	547 816	263
Rhein-Sieg-Kreis	NW	1 153,47	482 247	418
Mettmann	NW	407,11	479 637	1 178
Rhein-Neckar-Kreis	BaWü	1 061,80	469 907	443
Esslingen	BaWü	641,64	459 190	716
Ludwigsburg	BaWü	687,17	438 235	638
Wesel	NW	1 042,11	415 773	399
Märkischer Kreis	NW	1 058,89	412 385	389
Neuss	NW	576,54	406 355	705
Erftkreis	NW	704,76	405 846	576
Unna	NW	542,47	392 613	724
Steinfurt	NW	1 790,85	380 869	213
Main-Kinzig-Kreis	Hess	1 397,50	365 214	261
Karlsruhe	BaWü	1 084,92	363 538	335
Rems-Murr-Kreis	BaWü	858,06	359 695	419
Stadtverband Saarbrücken	Saar	410,58	351 337	856
Ortenaukreis	BaWü	1 860,63	354 362	190
Ennepe-Ruhr-Kreis	NW	408,08	336 322	824
Lippe	NW	1 246,51	323 837	260

Nach der Bevölkerungsdichte

Mettmann	NW	407,11	479 637	1 178
Main-Taunus-Kreis	Hess	222,40	202 510	911
Stadtverband Saarbrücken	Saar	410,58	351 337	856
Offenbach	Hess	356,27	300 311	843
Ennepe-Ruhr-Kreis	NW	408,08	336 322	824
Recklinghausen	NW	759,88	623 197	820
Unna	NW	542,47	392 613	724
Esslingen	BaWü	641,64	459 190	716
Neuss	NW	576,54	406 355	705
Ludwigsburg	BaWü	687,17	438 235	638
Neunkirchen	Saar	249,03	146 652	589
Erftkreis	NW	707,76	405 846	576
Rheinisch-Bergischer Kreis	NW	439,09	249 323	568
Aachen	NW	550,20	287 878	523
Böblingen	BaWü	617,94	313 623	508
Groß-Gerau	Hess	453,07	228 691	505
Herford	NW	449,80	225 064	500
Viersen	NW	562,50	262 408	467
Saarlouis	Saar	459,10	205 111	447
Rhein-Neckar-Kreis	BaWü	1 061,80	469 907	443

8.1 FLAECHE, BEVOELKERUNG UND BEVOELKERUNGSDICHTE NACH EINWOHNERGROESSENKLASSEN

LFD. NR.	SCHLUESSEL- NUMMER	STADT	FLAECHE KM 2	BEVOEL- KERUNG	BEV.- DICHTE JE KM 2
66 STAEDTE MIT 100 000 UND MEHR EINWOHNERN					
1	11 0 00 000	BERLIN (WEST)	480,14	1 579 225	3 914
2	02 0 00 000	HAMBURG	754,70	1 571 267	2 082
3	09 1 62 000	MUENCHEN	310,39	1 274 716	4 107
4	05 3 15 000	KOELN	405,12	914 236	2 257
5	05 1 13 000	ESSEN	210,31	615 421	2 926
6	06 4 12 000	FRANKFURT AM MAIN	248,56	592 411	2 383
7	05 9 13 000	DORTMUND	230,19	566 164	2 028
8	08 1 11 000	STUTTGART	207,36	565 486	2 727
9	05 1 11 000	DUESSELDORF	217,09	560 572	2 582
10	04 0 11 000	BREMEN	326,72	521 976	1 596
11	05 1 12 000	DUISBURG	232,82	514 628	2 210
12	03 2 01 000	HANNOVER	203,96	505 718	2 479
13	09 5 64 000	NUERNBERG	185,77	467 392	2 516
14	05 9 11 000	BOCHUM	145,38	381 216	2 622
15	05 1 24 000	WUPPERTAL	168,36	374 217	2 223
16	05 7 11 000	BIELEFELD	257,45	299 360	1 163
17	08 2 22 000	MANNHEIM	144,95	294 648	2 033
18	05 3 14 000	BONN	141,32	291 439	2 062
19	05 5 13 000	GELSENKIRCHEN	104,84	283 560	2 705
20	06 2 12 000	KARLSRUHE	173,45	266 305	1 547
21	05 5 15 000	MUENSTER	302,19	267 628	886
22	06 4 14 000	WIESBADEN	204,01	266 542	1 307
23	05 1 16 000	MOENCHENGLADBACH	170,50	255 087	1 496
24	03 1 01 000	BRAUNSCHWEIG	192,04	247 836	1 291
25	09 7 61 000	AUGSBURG	147,15	245 962	1 672
26	01 0 02 000	KIEL	111,17	243 626	2 191
27	05 3 13 000	AACHEN	160,77	239 170	1 486
28	05 1 19 000	OBERHAUSEN	77,03	221 542	2 876
29	05 1 14 000	KREFELD	137,51	216 596	1 575
30	01 0 03 000	LUEBECK	214,22	209 159	976
31	05 9 14 000	HAGEN	160,35	206 070	1 285
32	07 3 15 000	MAINZ	97,74	189 005	1 934
33	08 3 11 000	FREIBURG IM BREISGAU	153,05	186 156	1 216
34	06 6 11 000	KASSEL	106,81	185 370	1 736
35	10 0 41 100	SAARBRUECKEN	168,10	184 353	1 097
36	05 9 16 000	HERNE	51,35	171 274	3 333
37	05 1 17 000	MUELHEIM A. D. RUHR	91,27	170 392	1 867
38	05 9 15 000	HAMM	226,12	165 957	734
39	05 1 22 000	SOLINGEN	89,45	158 401	1 771
40	05 3 16 000	LEVERKUSEN	78,85	154 703	1 962
41	03 4 04 000	OSNABRUECK	119,79	153 776	1 284
42	07 3 14 000	LUDWIGSHAFEN AM RHEIN	77,63	152 162	1 960
43	05 1 62 024	NEUSS	99,52	143 832	1 445
44	03 4 03 000	OLDENBURG (OLDENBURG)	102,94	139 256	1 353
45	08 2 21 000	HEIDELBERG	108,83	136 227	1 252
46	03 1 52 012	GOETTINGEN	116,86	133 796	1 145

8 STAEDTE AM 31.12.1986

8.1 FLAECH, BEVOELKERUNG UND BEVOELKERUNGSDICHTE NACH EINWOHNERGROESSENKLASSEN

LFD. NR.	SCHLUESSEL- NUMMER	STADT	FLAECH KM 2	BEVOEL- KERUNG	BEV.- DICHTE JE KM 2
-------------	-----------------------	-------	----------------	-------------------	----------------------------

66 STAEDTE MIT 100 000 UND MEHR EINWOHNERN

47	06 4 11 000	DARMSTADT	122,36	133 572	1 092
48	04 0 12 000	BREMERHAVEN	77,51	132 194	1 706
49	09 6 63 000	WUERZBURG	87,85	127 050	1 446
50	09 3 62 000	REGENSBURG	80,81	123 821	1 532
51	03 1 03 000	WOLFSBURG	203,98	121 951	598
52	05 1 20 000	REMSCHIED	74,60	121 005	1 622
53	05 5 62 032	RECKLINGHAUSEN	66,40	117 585	1 771
54	05 5 12 000	BOTTROP	100,61	112 256	1 116
55	08 1 21 000	HEILBRONN	99,86	111 713	1 119
56	05 7 74 032	PADERBORN	179,35	110 296	615
57	07 1 11 000	KOBLENZ	105,01	110 277	1 050
58	05 9 70 040	SIEGEN	114,68	107 319	936
59	06 4 13 000	OFFENBACH AM MAIN	44,84	107 078	2 388
60	03 1 02 000	SALZGITTER	223,91	105 392	471
61	08 2 31 000	PFORZHEIM	97,81	104 452	1 068
62	05 9 54 036	WITTEN	72,33	102 232	1 413
63	05 3 78 004	BERGISCHE GLADBACH	83,12	101 776	1 224
64	08 4 21 000	ULM	118,73	100 745	849
65	03 2 54 021	HILDESHEIM	93,00	100 558	1 081
66	09 5 62 000	ERLANGEN	76,97	100 200	1 302
ZUSAMMEN ...			10 887,94	20 035 413	1 841

82 STAEDTE VON 50 000 BIS UNTER 100 000 EINWOHNERN

67	05 1 70 024	MOERS	67,67	98 407	1 454
68	09 5 63 000	FUERTH	63,35	98 203	1 550
69	08 4 15 061	REUTLINGEN	87,04	97 920	1 125
70	07 3 12 000	KAISERSLAUTERN	139,70	96 766	693
71	03 4 05 000	WILHELMSHAVEN	103,44	94 896	917
72	07 2 11 000	TRIER	117,20	93 076	794
73	09 1 61 000	INGOLSTADT	133,37	92 593	694
74	05 9 62 024	ISERLOHN	125,51	89 466	713
75	05 1 58 028	RATINGEN	88,72	89 161	1 005
76	05 1 58 032	VELBERT	74,92	88 573	1 182
77	05 5 62 024	MARL	87,37	87 766	1 005
78	08 1 16 019	ESSLINGEN AM NECKAR	46,44	86 886	1 871
79	01 0 01 000	FLENSBURG	56,36	85 714	1 521
80	06 4 35 014	HANAU	76,52	85 217	1 114
81	05 9 78 024	LUENEN	59,08	84 352	1 428
82	05 3 58 008	DUEREN	85,04	84 100	989
83	05 7 54 008	GUETERSLOH	111,99	79 432	709
84	05 1 66 032	VIERSSEN	90,99	78 124	859
85	01 0 04 000	NEUMUNSTER	71,56	77 877	1 088
86	06 5 34 014	MARBURG	123,94	77 114	622
87	08 1 18 048	LUDWIGSBURG	43,66	76 898	1 761
88	05 5 62 014	GLADBECK	35,90	76 625	2 134
89	08 3 26 074	VILLINGEN-SCHWENNINGEN	165,47	76 155	460

8.1 FLAECHE, BEVOELKERUNG UND BEVOELKERUNGSDICHTE NACH EINWOHNERGROESSENKLASSEN

LFD. NR.	SCHLUESSEL- NUMMER	STADT	FLAECHE KM 2	BEVOEL- KERUNG	BEV.- DICHTE JE KM 2
82 STAEDTE VON 50 000 BIS UNTER 100 000 EINWOHNERN					
90	08 4 16 041	TUEBINGEN	108,13	76 122	704
91	05 5 62 004	CASTROP-RAUXEL	51,65	76 110	1 474
92	05 7 70 024	MINDEN	101,07	75 384	746
93	05 9 58 004	ARNSBERG	193,39	74 641	386
94	05 5 62 012	DORSTEN	171,54	74 115	432
95	05 9 62 032	LUEDENSCHEID	86,71	73 442	847
96	09 4 62 000	BAYREUTH	66,90	72 326	1 081
97	07 3 19 000	WORMS	108,72	72 045	663
98	06 5 31 005	GIESSEN	72,56	71 095	980
99	08 3 35 043	KONSTANZ	54,08	70 539	1 304
100	03 4 01 000	DELMENHORST	62,35	70 512	1 131
101	05 5 66 076	RHEINE	145,11	70 412	485
102	03 3 51 006	CELLE	174,97	70 245	401
103	09 4 61 000	BAMBERG	54,73	69 591	1 272
104	01 0 60 063	NORDERSTEDT	58,10	68 724	1 183
105	05 5 62 020	HERTEN	37,31	67 829	1 818
106	05 7 66 020	DETMOLD	129,42	66 660	515
107	05 5 54 008	BOCHOLT	119,43	66 443	556
108	06 1 36 088	AALEN	146,42	63 337	433
109	05 3 82 068	TROISDORF	62,17	61 832	995
110	05 1 70 008	DINSLAKEN	47,68	61 330	1 286
111	05 9 74 028	LIPPSTADT	113,36	60 141	531
112	09 6 61 000	ASCHAFFENBURG	62,56	59 646	953
113	05 9 76 036	UNNA	88,53	59 587	673
114	03 3 55 022	LUENEBURG	70,31	59 497	846
115	05 7 58 012	HERFORD	78,92	59 495	754
116	07 1 38 045	NEUWIED	86,61	58 263	673
117	03 2 53 004	GARBSEN	79,28	57 541	726
118	05 1 62 004	DORMAGEN	85,61	57 513	672
119	05 1 62 008	GREVENBROICH	102,54	57 463	560
120	06 4 33 012	RUESSELSHEIM	58,28	57 303	983
121	09 2 61 000	LANDSHUT	65,67	57 067	869
122	09 7 63 000	KEMPTEN (ALLGAEU)	63,28	56 950	900
123	05 3 54 032	STOLBERG (PHLD.)	98,32	56 421	574
124	08 1 36 065	SCHWAEBISCH GUEND	113,78	56 137	493
125	03 3 52 011	CUXHAVEN	177,85	56 076	315
126	08 1 15 045	SINDELFINGEN	50,85	55 715	1 096
127	03 2 52 006	HAMELN	102,31	55 390	541
128	05 3 62 032	KERPEN	113,92	55 158	484
129	05 9 54 016	HATTINGEN	71,37	54 964	770
130	05 1 70 048	WESEL	122,58	54 604	445
131	05 3 62 008	BERGHEIM	96,62	54 413	563
132	06 6 31 009	FULDA	104,04	54 131	520
133	05 1 58 016	HILDEN	25,96	53 820	2 073
134	09 1 63 000	ROSENHEIM	37,11	53 168	1 433
135	05 3 54 012	ESCHWEILER	76,01	53 082	698

8 STAEDTE AM 31.12.1986

8.1 FLAECHEN, BEVOELKERUNG UND BEVOELKERUNGSDICHTE NACH EINWOHNERGROESSENKLASSEN

LFD. NR.	SCHLUESSEL- NUMMER	STADT	FLAECHEN KM 2	BEVOEL- KERUNG	BEV.- DICHTEN JE KM 2
82 STAEDTE VON 50 000 BIS UNTER 100 000 EINWOHNERN					
136	09 2 62 000	PASSAU	69,71	52 733	756
137	05 9 62 040	MENDEN (SAUERLAND)	86,07	52 175	606
138	08 4 35 016	FRIEDRICHSHAFEN	69,87	52 064	745
139	05 5 70 004	AHLEN	123,14	51 895	421
140	08 1 17 026	GOEPFINGEN	59,19	51 416	869
141	05 3 62 028	HUERTH	51,34	51 286	999
142	05 7 66 008	BAD SALZUFLEN	100,05	51 187	512
143	05 3 82 056	SANKT AUGUSTIN	34,22	51 105	1 493
144	06 4 34 001	BAD HOMBURG V. D. HOEHE	51,16	51 081	998
145	09 4 64 000	HOF	57,89	50 623	874
146	09 6 62 000	SCHWEINFURT	35,88	50 568	1 409
147	06 3 17 096	OFFENBURG	78,39	50 468	644
148	06 5 32 023	WETZLAR	75,67	50 284	665
		ZUSAMMEN ...	7 145,93	5 548 485	776
332 STAEDTE VON 20 000 BIS UNTER 50 000 EINWOHNERN					
149	03 4 02 000	EMDEN	112,38	49 557	441
150	10 0 43 114	NEUNKIRCHEN	75,04	49 536	660
151	08 2 11 000	BADEN-BADEN	140,21	49 257	351
152	05 1 62 022	MEERBUSCH	64,46	49 158	763
153	03 1 53 005	GOSLAR	92,56	49 034	530
154	03 1 58 037	WOLFENBUETTEL	78,44	48 623	620
155	05 1 58 020	LANGENFELD (RHEINLAND)	41,07	48 463	1 180
156	05 9 78 028	SCHWERTE	56,19	48 456	862
157	07 3 16 000	NEUSTADT AN DER WEINSTRASSE	117,13	48 391	413
158	05 3 74 012	GUMMERSBACH	95,29	48 359	507
159	03 4 56 015	NORDHORN	149,64	48 015	321
160	05 9 78 004	BERGKAMEN	44,78	47 912	1 070
161	05 3 62 036	PULHEIM	72,03	47 673	662
162	08 1 35 019	HEIDENHEIM AN DER BRENZ	107,11	47 611	445
163	03 2 53 009	LANGENHAGEN	72,00	46 630	648
164	09 7 75 135	NEU-ULM	80,94	46 409	573
165	07 3 17 000	PIRMASENS	61,41	46 077	750
166	08 4 17 079	ALBSTADT	134,41	45 973	342
167	05 3 54 004	ALSDORF	31,56	45 925	1 455
168	03 4 54 032	LINGEN (EMS)	176,16	45 722	260
169	05 3 66 016	EUSKIRCHEN	139,51	45 676	327
170	03 1 57 006	PEINE	119,50	45 576	381
171	05 1 58 004	ERKRATH	26,86	45 204	1 683
172	08 1 19 079	WAIBLINGEN	42,69	45 062	1 056
173	05 3 62 020	ERFTSTADT	119,95	45 010	375
174	05 1 54 036	KLEVE	95,16	44 725	470
175	05 9 78 020	KAMEN	40,93	44 509	1 087
176	09 4 63 000	COBURG	47,14	44 412	942
177	07 3 11 000	FRANKENTHAL (PFALZ)	43,79	44 269	1 011
178	09 3 61 000	AMBERG	50,07	43 348	866

8.1 FLÄCHE, BEVÖLKERUNG UND BEVÖLKERUNGSDICHTE NACH EINWOHNERGRÖßENKLASSEN

LFD. NR.	SCHLÜSSEL- NUMMER	STADT	FLÄCHE KM 2	BEVÖL- KERUNG	BEV.- DICHT JE KM 2
332 STÄDTE VON 20 000 BIS UNTER 50 000 EINWOHNERN					
179	05 3 54 016	HERZOGENRATH	33,30	43 326	1 301
180	08 4 36 064	RAVENSBURG	92,03	43 245	470
181	05 7 70 004	BAD OEYNHAUSEN	64,79	43 237	667
182	10 0 41 519	VOELKLINGEN	67,04	43 146	644
183	03 3 59 038	STADE	110,03	42 979	391
184	07 3 18 000	SPEYER	42,58	42 865	1 007
185	05 5 66 028	IBBENBUEREN	108,37	42 664	394
186	05 3 62 024	FRECHEN	45,09	42 327	939
187	05 9 74 040	SOEST	85,87	42 028	489
188	09 3 63 000	WEIDEN I. D. OPF.	68,06	41 807	614
189	09 2 63 000	STRAUBING	67,64	41 622	615
190	08 1 15 003	BOEBLINGEN	39,04	41 485	1 063
191	09 7 62 000	KAUFBEUREN	40,04	41 475	1 036
192	01 0 56 015	ELMSHORN	19,37	41 467	2 141
193	08 3 35 075	SINGEN (HOHENTWIEL)	61,77	41 454	671
194	08 3 36 050	LOERRACH	39,42	41 198	1 045
195	05 1 58 026	MONHEIM	23,13	40 838	1 766
196	10 0 45 114	HOMBURG	82,58	40 836	495
197	05 3 62 012	BRUEHL	36,13	40 680	1 126
198	08 2 26 096	WEINHEIM	58,59	40 616	693
199	10 0 45 117	SANKT INGEBERT	50,07	40 455	806
200	08 1 15 028	LEONBERG	48,74	40 235	826
201	05 5 58 016	DUELLEN	184,50	40 136	218
202	05 1 66 036	WILLICH	67,80	39 990	590
203	03 4 59 024	MELLE	253,99	39 862	157
204	05 5 54 020	GRONAU (WESTF.)	78,56	39 858	507
205	08 1 19 020	FELLBACH	27,66	39 819	1 440
206	07 1 33 006	BAD KREUZNACH	46,11	39 713	861
207	05 1 62 016	KAARST	37,44	39 321	1 050
208	03 2 53 010	LEHRTE	126,78	39 238	309
209	05 7 66 044	LEMGO	100,85	39 108	388
210	06 4 34 008	OBERURSEL (TAUNUS)	45,37	38 781	855
211	05 7 58 004	BUENDE	59,30	38 360	647
212	06 4 38 002	DREIEICH	53,28	38 082	715
213	03 2 53 011	NEUSTADT AM RUEBENBERGE	357,44	37 893	106
214	05 7 54 028	RHEDA-WIEDENBRUECK	86,67	37 684	435
215	08 2 16 043	RASTATT	59,02	37 595	637
216	09 5 61 000	ANSBACH	99,93	37 451	375
217	10 0 44 115	SAARLOUIS	43,24	37 411	865
218	08 1 16 077	FILDERSTADT	38,55	37 355	969
219	03 2 53 020	WUNSTORF	125,59	37 344	297
220	06 4 38 011	RODGAU	65,04	37 319	574
221	09 7 64 000	MEMMINGEN	70,16	37 284	531
222	05 1 66 016	NETTETAL	83,64	37 123	444
223	08 2 15 017	ETTLINGEN	56,67	37 081	654
224	03 2 53 008	LAATZEN	34,06	36 884	1 083

8 STAEDTE AM 31.12.1986

8.1 FLAECHEN, BEVÖLKERUNG UND BEVÖLKERUNGSDICHTE NACH EINWOHNERGROESSENKLASSEN

LFD. NR.	SCHLUESSEL- NUMMER	STADT	FLAECHEN KM 2	BEVÖL- KERUNG	BEV.- DICHTE JE KM 2
332 STAEDTE VON 20 000 BIS UNTER 50 000 EINWOHNERN					
225	05 3 70 004	ERKELENZ	117,46	36 865	314
226	05 3 70 016	HEINSBERG	92,19	36 638	397
227	05 1 70 020	KAMP-LINTFORT	63,12	36 596	580
228	06 4 35 019	MAINTAL	32,40	36 589	1 129
229	08 2 15 009	BRUCHSAL	92,76	36 549	394
230	05 5 70 008	BECKUM	111,63	36 542	327
231	05 1 58 024	METTMANN	42,53	36 297	853
232	05 5 62 008	DATTELN	66,08	36 276	549
233	05 7 58 024	LOEHNE	59,33	36 209	610
234	09 1 78 124	FREISING	88,45	36 209	409
235	05 3 82 012	BORNHEIM	82,73	36 168	437
236	08 1 16 049	NUERTINGEN	46,89	35 858	765
237	05 3 70 020	HUECKELHOVEN	61,21	35 629	582
238	09 5 65 000	SCHWABACH	40,71	35 627	875
239	08 1 18 079	BIETIGHEIM-BISSINGEN	31,29	35 618	1 138
240	01 0 56 039	PINNEBERG	21,54	35 615	1 653
241	08 1 16 078	LEINFELDEN-ECHTERDINGEN	29,90	35 349	1 182
242	07 3 13 000	LANDAU IN DER PFALZ	82,97	35 284	425
243	06 4 38 009	NEU-ISENBURG	24,30	35 170	1 447
244	03 3 60 025	UELZEN	135,63	35 093	259
245	03 4 52 001	AURICH	157,25	35 063	178
246	08 1 19 067	SCHORNDOERF	56,86	34 722	611
247	08 3 17 065	LAHR/ SCHWARZWALD	69,79	34 566	495
248	03 1 51 009	GIFHORN	104,84	34 501	329
249	05 3 82 060	SIEGBURG	23,48	34 085	1 452
250	08 1 16 033	KIRCHHEIM UNTER TECK	40,47	34 000	840
251	06 4 36 007	HOFHEIM AM TAUNUS	57,38	33 985	592
252	07 1 34 045	IDAR-OBERSTEIN	66,18	33 980	513
253	05 3 78 032	WERMELSKIRCHEN	74,65	33 871	454
254	05 9 54 008	ENNEPETAL	57,39	33 744	588
255	05 5 54 012	BORKEN	153,14	33 696	220
256	05 3 82 024	KOENIGSWINTER	76,19	33 685	442
257	08 4 16 036	ROTTENBURG AM NECKAR	142,27	33 601	236
258	05 3 54 036	WUERSELEN	38,00	33 592	884
259	05 5 70 052	WARENDORF	175,85	33 545	191
260	06 4 31 002	BENSHEIM	57,86	33 537	580
261	05 1 70 044	VOERDE (NIEDERRHEIN)	53,48	33 534	627
262	05 7 70 032	PORTA WESTFALICA	105,14	33 200	316
263	09 1 74 115	DACHAU	34,80	32 871	945
264	07 3 20 000	ZWEIBRUECKEN	70,68	32 722	463
265	03 2 53 001	BARSINGHAUSEN	102,56	32 521	317
266	03 3 59 010	BUXTEHUDE	76,48	32 474	425
267	05 7 66 040	LAGE	76,06	32 207	423
268	05 5 62 016	HALTERN	157,82	32 158	204
269	09 3 73 147	NEUMARKT I. O. OPF.	78,83	32 059	407
270	05 1 66 012	KEMPEN	68,55	31 882	465

8 STAEDTE AM 31.12.1986

8.1 FLAECHE, BEVOELKERUNG UND BEVOELKERUNGSDICHTE NACH EINWOHNERGROESSENKLASSEN

LFD. NR.	SCHLUESSEL- NUMMER	STADT	FLAECHE KM 2	BEVOEL- KERUNG	BEV.- DICHT JE KM 2
332 STAEDTE VON 20 000 BIS UNTER 50 000 EINWOHNERN					
271	01 0 61 046	ITZEHOE	27,30	31 727	1 162
272	05 5 58 012	COESFELD	140,95	31 584	224
273	05 7 62 020	HOEXTER	157,84	31 506	200
274	05 9 62 016	HEMER	67,55	31 486	466
275	09 1 79 121	FUERSTENFELDBRUCK	30,47	31 458	1 032
276	05 5 66 084	STEINFURT	111,41	31 432	282
277	05 5 66 008	EMSDETTEN	71,50	31 121	435
278	08 1 27 076	SCHWABISCH HALL	104,24	30 942	297
279	03 3 53 005	BUCHHOLZ IN DER NORDHEIDE	74,62	30 870	414
280	08 3 27 050	TUTTLINGEN	90,50	30 780	340
281	06 4 31 013	LAMPERTHEIM	72,30	30 660	424
282	01 0 56 135	RENSBURG	25,29	30 647	1 212
283	03 1 55 011	NORTHEIM	145,48	30 638	211
284	03 4 59 019	GEORGSMARIENHUETTE	55,43	30 636	553
285	01 0 56 050	WEDEL (HOLSTEIN)	33,62	30 534	903
286	05 9 54 012	GEVELSBERG	26,27	30 444	1 159
287	05 3 62 040	WESSELING	23,37	30 356	1 299
288	09 2 71 119	DEGGENDORF	77,23	30 243	392
289	05 3 82 020	HENNEF (SIEG)	105,80	30 236	286
290	05 3 58 024	JUELICH	90,41	30 156	334
291	03 4 57 013	LEER (OSTFRIESLAND)	70,30	30 075	428
292	08 4 17 002	BALINGEN	90,54	29 917	331
293	05 9 54 024	SCHWELM	20,49	29 831	1 456
294	03 2 56 022	NIEBURG (WESER)	64,45	29 827	463
295	08 1 19 008	BACKNANG	39,37	29 695	754
296	05 5 54 004	AHAUS	150,78	29 604	196
297	03 2 53 014	SEELZE	54,02	29 469	546
298	06 4 33 008	MOERFELDEN-WALLDORF	44,16	29 406	666
299	05 9 58 032	MESCHEDE	215,10	29 313	136
300	06 4 38 006	LANGEN	29,12	29 302	1 006
301	10 0 42 113	MERZIG	108,78	29 228	269
302	03 4 54 035	MEPPEN	188,49	29 087	154
303	06 4 31 020	VIERNHEIM	48,40	29 076	601
304	05 1 54 008	EMMERICH	80,05	29 075	363
305	03 2 53 016	SPRINGE	159,86	29 042	182
306	05 9 70 024	KREUZTAL	70,92	28 989	409
307	06 5 33 009	LIMBURG A. D. LAHN	45,15	28 905	640
308	03 4 61 007	NORDENHAM	87,19	28 817	331
309	09 4 74 126	FORCHHEIM	40,00	28 808	720
310	08 3 17 057	KEHL	75,06	28 768	383
311	05 5 66 012	GREVEN	140,06	28 753	205
312	05 9 54 032	WETTER (RUHR)	31,44	28 737	914
313	03 2 53 002	BURGDORF	112,26	28 674	255
314	03 4 54 041	PAPENBURG	118,40	28 652	242
315	05 1 58 012	HEILIGENHAUS	27,47	28 514	1 038
316	05 1 54 016	GOCH	115,32	28 477	247

8.1 FLAECHE, BEVOELKERUNG UND BEVOELKERUNGSDICHTE NACH EINWOHNERGROESSENKLASSEN

LFD. NR.	SCHLUESSEL- NUMMER	STADT	FLAECHE KM 2	BEVOEL- KERUNG	BEV. - DICHTE JE KM 2
332 STAEDTE VON 20 000 BIS UNTER 50 000 EINWOHNERN					
317	08 1 16 080	OSTFILDERN	22,82	28 384	1 244
318	05 9 78 040	WERNE	75,99	28 303	372
319	01 0 59 075	SCHLESWIG	24,30	28 291	1 164
320	03 3 61 001	ACHIM	68,00	28 122	414
321	08 4 26 021	BIBERACH AN DER RISS	72,15	28 015	388
322	08 2 16 015	GAGGENAU	65,05	27 915	429
323	05 1 58 008	HAAN	24,22	27 838	1 149
324	05 3 82 044	NIEDERKASSEL	35,79	27 734	775
325	08 2 26 085	SINSHEIM	127,01	27 716	218
326	05 9 74 044	WARSTEIN	157,90	27 616	175
327	05 9 62 052	PLETTENBERG	96,24	27 568	286
328	03 1 55 004	EINBECK	165,83	27 440	165
329	05 5 62 036	WALTROP	46,97	27 427	584
330	05 1 62 020	KORSCHENBROICH	54,77	27 427	501
331	03 3 53 040	WINSEN (LUHE)	109,60	27 406	250
332	09 4 77 128	KULMBACH	92,76	27 364	295
333	05 5 62 028	OER-ERKENSCHWICK	38,84	27 306	703
334	06 6 32 002	BAD HERSFELD	73,72	27 239	369
335	05 1 54 012	GELDERN	96,86	27 239	281
336	01 0 62 001	AHRENSBURG	35,30	27 203	771
337	08 3 36 069	RHEINFELDEN (BADEN)	62,84	27 145	432
338	06 4 38 001	DIETZENBACH	21,67	27 127	1 252
339	05 5 70 028	OELDE	102,32	26 991	264
340	03 1 56 011	OSTERODE AM HARZ	102,39	26 990	264
341	06 4 36 008	KELKHEIM (TAUNUS)	30,77	26 961	876
342	08 1 18 046	KORNWESTHEIM	14,55	26 956	1 853
343	06 4 40 002	BAD NAUHEIM	32,54	26 521	815
344	07 1 37 003	ANDERNACH	53,23	26 520	498
345	09 3 76 161	SCHWANDORF	123,77	26 368	213
346	10 0 46 117	SANKT WENDEL	113,52	26 278	231
347	05 1 70 032	RHEINBERG	75,15	26 192	349
348	06 4 39 015	TAUNUSSTEIN	67,04	26 178	390
349	08 1 17 024	GEISLINGEN AN DER STEIGE	75,81	26 164	345
350	08 1 15 021	HERRENBERG	65,72	26 072	397
351	08 3 36 091	WEIL AM RHEIN	19,47	26 038	337
352	05 9 74 052	WERL	76,35	26 025	341
353	05 9 66 020	LENNESTADT	135,00	25 985	192
354	05 9 78 032	SELM	60,40	25 641	425
355	09 7 71 130	FRIEDBERG	81,20	25 562	315
356	01 0 53 032	GEESTHACHT	33,18	25 495	768
357	03 1 54 010	HELMSTEDT	46,95	25 471	543
358	05 1 70 028	NEUKIRCHEN-VLUYN	43,46	25 391	584
359	03 2 57 031	RINTELN	109,03	25 377	233
360	01 0 62 060	REINBEK	31,23	25 315	811
361	05 9 58 044	SUNDERN (SAUERLAND)	194,05	25 223	130
362	08 3 16 011	EMMENDINGEN	33,79	25 111	743

B.1 FLAECHE, BEVOELKERUNG UND BEVOELKERUNGSDICHTE NACH EINWOHNERGROESSENKLASSEN

LFD. NR.	SCHLUESSEL- NUMMER	STADT	FLAECHE KM 2	BEVOEL- KERUNG	BEV.- DICHT JE KM 2
332 STAEDTE VON 20 000 BIS UNTER 50 000 EINWOHNERN					
363	08 1 27 014	CRAILSHEIM	109,08	25 097	230
364	08 3 35 063	RADOLFZELL AM BODENSEE	58,57	25 016	427
365	06 4 40 003	BAD VILBEL	25,65	24 984	974
366	07 1 31 007	BAD NEUENAUH-AHRWEILER	63,30	24 749	391
367	05 9 54 020	HERDECKE	22,38	24 703	1 104
368	05 3 70 040	WEGBERG	84,31	24 626	292
369	05 9 58 012	BRILON	228,97	24 565	107
370	09 1 77 117	ERDING	54,62	24 555	450
371	01 0 58 043	ECKERNFOERDE	17,13	24 470	1 428
372	05 9 58 040	SCHMALLENBERG	302,33	24 429	81
373	09 1 85 149	NEUBURG A. D. DONAU	81,28	24 267	299
374	03 4 60 006	VECHTA	87,78	24 220	276
375	03 1 52 016	MJENDEN	121,11	24 215	200
376	03 3 61 012	VERDEN (ALLER)	71,57	24 172	338
377	06 4 34 002	FRIEDRICHSDOEF	30,16	24 098	799
378	05 3 54 008	BAESWEILER	27,82	24 095	866
379	05 3 78 016	LEICHLINGEN (RHEINLAND)	37,30	24 078	646
380	09 5 76 143	ROTH	96,26	24 058	250
381	06 4 31 011	HEPPENHEIM (BERGSTRASSE)	52,13	24 028	461
382	06 4 38 008	MUEHLHEIM AM MAIN	20,73	24 023	1 159
383	03 3 56 007	OSTERHOLZ-SCHARMBECK	146,89	23 921	163
384	06 4 40 008	FRIEDBERG (HESSEN)	50,17	23 901	476
385	05 9 54 028	SPROCKHOEVEL	47,76	23 892	500
386	03 4 55 026	VAREL	113,51	23 859	210
387	01 0 54 056	HUSUM	17,59	23 795	1 353
388	08 2 36 040	MUEHLACKER	54,32	23 741	437
389	03 1 53 002	BAD HARZBURG	65,36	23 701	363
390	08 2 15 007	BRETTEN	71,12	23 666	333
391	03 4 59 014	BRAMSCHE	183,32	23 648	129
392	03 4 52 019	NORDEN	104,67	23 553	225
393	06 4 38 012	ROEDERMARK	30,02	23 517	783
394	05 7 54 032	RIETBERG	110,20	23 479	213
395	06 4 32 018	PFUNGSTADT	42,53	23 437	551
396	08 1 19 091	WEINSTADT	31,71	23 403	738
397	08 4 36 081	WANGEN IM ALLGAEU	101,27	23 353	231
398	06 4 36 005	HATTERSHEIM AM MAIN	15,81	23 332	1 476
399	05 7 70 028	PETERSHAGEN	211,90	23 317	110
400	08 3 25 049	ROTTWEIL	71,76	23 297	325
401	06 6 33 003	BAUNATAL	38,27	23 091	603
402	08 1 19 085	WINNENDEN	26,05	23 060	822
403	08 2 16 007	BUEHL	73,20	23 053	315
404	09 7 76 116	LINDAU (BODENSEE)	32,97	23 053	699
405	08 1 18 073	VAIHINGEN AN DER ENZ	73,40	22 920	312
406	06 6 36 003	ESCHWEGE	63,27	22 893	362
407	05 3 74 036	RADEVORMWALD	53,78	22 858	425
408	06 5 32 006	DILLENBURG	83,88	22 835	272

8.1 FLAECHE, BEVOELKERUNG UND BEVOELKERUNGSDICHTE NACH EINWOHNERGROESSENKLASSEN

LFD. NR.	SCHLUESSEL- NUMMER	STADT	FLAECHE KM 2	BEVOEL- KERUNG	BEV.- DICHTE JE KM 2
332 STAEDTE VON 20 000 BIS UNTER 50 000 EINWOHNERN					
409	05 3 70 028	UEBACH-PALENBERG	26,10	22 825	875
410	03 1 52 007	DUDERSTADT	95,61	22 815	239
411	05 7 74 020	DELBRUECK	156,97	22 679	144
412	03 3 58 022	WALSRODE	270,67	22 669	84
413	08 2 25 058	MOSBACH	62,24	22 577	363
414	08 2 26 098	WIESLOCH	30,26	22 555	745
415	03 2 54 002	ALFELD (LEINE)	72,85	22 453	308
416	08 2 35 085	CALW	59,88	22 401	374
417	05 1 66 028	TOENISVORST	44,26	22 393	506
418	05 9 66 024	OLPE	85,67	22 371	261
419	05 1 54 032	KEVELAER	100,51	22 348	222
420	05 3 70 012	GEILENKIRCHEN	83,15	22 331	269
421	03 2 57 035	STADTHAGEN	60,27	22 251	369
422	05 3 82 048	RHEINBACH	69,73	22 233	319
423	09 5 74 138	LAUF A. D. PEGNITZ	59,82	22 217	371
424	06 6 35 015	KORBACH	123,98	22 213	179
425	08 1 18 011	DITZINGEN	30,41	22 196	730
426	06 4 36 082	WEINGARTEN	12,17	22 187	1 823
427	10 0 45 112	BLIESKASTEL	109,97	22 176	202
428	07 3 39 005	BINGEN AM RHEIN	37,75	22 138	586
429	05 7 70 020	LUEBBECKE	65,16	22 122	340
430	05 9 62 004	ALTENA	44,30	22 103	499
431	03 4 53 004	CLOPPENBURG	70,58	22 006	312
432	09 1 83 148	WALDKRAIBURG	20,90	21 993	1 052
433	05 3 66 028	MECHERNICH	136,33	21 986	161
434	08 3 37 126	WALDSHUT-TIENGEN	77,99	21 940	281
435	08 1 25 065	NECKARSULM	24,94	21 891	878
436	05 7 62 036	WARBURG	168,70	21 790	129
437	05 7 70 008	ESPELKAMP	83,58	21 725	260
438	06 4 25 033	EHINGEN (DONAU)	178,36	21 710	122
439	05 3 74 048	WIEHL	53,13	21 701	408
440	03 1 53 012	SEESSEN	102,01	21 648	212
441	07 3 39 030	INGELHEIM AM RHEIN	49,89	21 519	431
442	06 4 33 006	GROSS-GERAU	54,47	21 508	395
443	05 9 58 024	MARSBERG	182,01	21 442	118
444	06 4 38 010	OBERTSHAUSEN	13,56	21 406	1 579
445	03 2 52 003	BAD PYRMONT	61,63	21 388	347
446	05 9 66 004	ATTENDORN	97,79	21 350	216
447	10 0 44 112	LEBACH	64,15	21 295	332
448	08 2 37 040	HORB AM NECKAR	119,80	21 286	178
449	06 4 40 005	BUTZBACH	106,62	21 252	199
450	08 1 36 019	ELLWANGEN (JAGST)	127,44	21 189	166
451	09 6 72 114	BAD KISSINGEN	59,02	21 092	357
452	03 2 55 023	HOLZMINDEN	88,25	20 978	238
453	06 5 32 012	HERBORN	63,82	20 956	328
454	05 1 58 036	WUELFRATH	32,23	20 929	649

8 STAEDTE AM 31.12.1986

8.1 FLAECH, BEVOELKERUNG UND BEVOELKERUNGSDICHTE NACH EINWOHNERGROESSENKLASSEN

LFD. NR.	SCHLUESSEL- NUMMER	STADT	FLAECH KM 2	BEVOEL- KERUNG	BEV.- DICHTE JE KM 2
332 STAEDTE VON 20 000 BIS UNTER 50 000 EINWOHNERN					
455	08 2 35 046	NAGOLD	63,09	20 899	331
456	09 7 80 139	SONTHOFEN	46,50	20 781	447
457	01 0 62 004	BAD OLDESLOE	52,55	20 775	395
458	08 3 17 001	ACHERN	65,25	20 667	317
459	09 6 75 141	KITZINGEN	47,03	20 660	439
460	01 0 51 044	HEIDE	31,92	20 652	647
461	09 5 73 134	ZIRNDORF	28,78	20 624	717
462	05 3 74 052	WIPPERFUERTH	118,01	20 495	174
463	05 3 82 008	BAD HONNEF	48,30	20 495	424
464	06 5 34 018	STADTALLENDORF	78,30	20 412	261
465	03 2 57 009	BUECKEBURG	68,85	20 409	296
466	05 3 82 032	MECKENHEIM	34,83	20 382	585
467	03 2 53 013	RONNENBERG	37,84	20 366	538
468	05 9 62 060	WERDOHL	33,37	20 336	609
469	06 4 39 008	IDSTEIN	79,70	20 292	255
470	09 1 73 126	GERETSRIED	24,63	20 261	823
471	09 1 81 130	LANDSBERG A. LECH	57,89	20 238	350
472	06 4 32 008	GRIESHEIM	21,41	20 216	944
473	05 5 66 040	LENGERICH	91,24	20 182	221
474	05 9 78 012	FROENDENBERG	56,21	20 113	358
475	10 0 44 111	DILLINGEN/ SAAR	22,07	20 061	909
476	08 2 37 028	FREUDENSTADT	87,59	20 056	229
477	09 4 79 152	SELB	61,36	20 044	327
478	09 4 78 139	LICHTENFELS	107,22	20 021	187
479	05 3 62 004	BEDBURG	80,38	20 019	249
480	10 0 41 515	PUETTLINGEN	23,92	20 003	836
		ZUSAMMEN ...	25 317,59	10 078 102	398
385 STAEDTE VON 10 000 BIS UNTER 20 000 EINWOHNERN					
481	09 7 72 163	KOENIGSBRUNN	18,39	19 850	1 079
482	05 9 70 004	BAD BERLEBURG	275,23	19 680	72
483	08 4 35 059	UEBERLINGEN	58,55	19 650	336
484	08 4 36 055	LEUTKIRCH IM ALLGAEU	174,97	19 637	112
485	03 3 57 039	ROTENBURG (WUEMME)	98,99	19 632	198
486	08 1 28 007	BAD MERGENTHEIM	129,96	19 611	151
487	08 1 28 131	WERTHEIM	138,68	19 597	141
488	10 0 41 518	SULZBACH/ SAAR	16,13	19 591	1 215
489	03 4 60 006	LOHNE (OLDENBURG)	90,73	19 568	216
490	05 7 74 036	SALZKOTTEN	109,43	19 537	179
491	08 4 15 050	METZINGEN	34,61	19 517	564
492	05 5 70 020	ENNIGERLOH	124,88	19 379	155
493	03 4 62 019	WITTMUND	210,15	19 369	92
494	05 9 62 036	MEINERZHAGEN	115,16	19 355	168
495	01 0 55 004	BAD SCHWARTAU	18,40	19 354	1 052
496	09 7 75 152	SENDEN	25,17	19 273	766
497	10 0 45 111	BEXBACH	31,09	19 001	611

8 STAEDTE AM 31.12.1986

8.1 FLAECHE, BEVOELKERUNG UND BEVOELKERUNGSDICHTE NACH EINWOHNERGROESSENKLASSEN

LFD. NR.	SCHLUESSEL- NUMMER	STADT	FLAECHE KM 2	BEVOEL- KERUNG	BEV.- DICHT JE KM 2
385 STAEDTE VON 10 000 BIS UNTER 20 000 EINWOHNERN					
498	08 3 16 056	WALDKIRCH	48,47	18 993	392
499	03 2 52 002	BAD MUENDER AM DEISTER	107,69	18 961	176
500	06 4 32 010	GROSS-UMSTADT	86,81	18 885	218
501	05 7 58 036	VLOTHO	76,93	18 868	245
502	05 7 54 016	HARSEWINKEL	100,12	18 844	188
503	03 3 58 021	SOLTAU	203,21	18 837	93
504	05 5 54 068	VREDEN	135,53	18 742	138
505	05 5 56 024	LUEDINGHAUSEN	140,15	18 564	132
506	03 2 51 041	SYKE	127,81	18 557	145
507	09 7 74 135	GUENZBURG	55,40	18 551	335
508	09 1 89 154	TRAUNREUT	45,01	18 523	412
509	09 1 88 139	STARNBERG	61,76	18 493	299
510	07 1 37 068	MAYEN	58,05	18 454	318
511	09 5 72 132	HERZOGENAUACH	47,73	18 447	386
512	06 4 40 012	KARBEN	43,96	18 440	419
513	09 4 79 136	MARKTREDWITZ	49,62	18 405	371
514	06 4 36 001	BAD SODEN AM TAUNUS	12,45	18 392	1 477
515	08 1 35 016	GIENGEN AN DER BRENZ	44,06	18 335	416
516	05 7 54 012	HALLE (WESTF.)	69,22	18 278	264
517	08 3 25 053	SCHRAMBERG	45,69	18 275	400
518	06 4 35 010	GELNHAUSEN	45,21	18 253	404
519	08 3 26 012	DONAUESCHINGEN	104,62	18 223	174
520	06 4 35 006	BRUCHKOEDEL	29,68	18 198	613
521	01 0 56 041	QUICKBORN	43,21	18 153	420
522	07 1 41 075	LAHNSTEIN	36,85	18 086	491
523	09 7 79 194	NOERDLINGEN	68,11	18 084	266
524	03 4 51 007	WESTERSTEDT	179,20	17 985	100
525	05 9 74 020	GESEKE	97,45	17 972	184
526	08 1 18 019	GERLINGEN	17,00	17 950	1 056
527	05 7 74 016	BUEREN	170,91	17 934	105
528	06 4 34 006	KRONBERG IM TAUNUS	18,63	17 932	963
529	08 2 26 084	SCHWETZINGEN	21,69	17 911	826
530	08 2 26 041	LEIMEN	20,64	17 888	867
531	05 1 54 044	REES	109,57	17 859	163
532	03 3 57 008	BREMEROERDE	150,16	17 855	119
533	09 1 90 157	WEILHEIM 1. OB	55,51	17 836	321
534	03 3 58 016	MUNSTER	193,42	17 836	92
535	08 1 17 019	EISLINGEN/ FILS	16,42	17 826	1 086
536	06 4 36 003	ESCHBORN	12,13	17 815	1 469
537	09 4 76 145	KRONACH	66,99	17 769	265
538	06 5 32 011	HAIGER	106,68	17 735	166
539	06 4 38 005	HEUSENSTAMM	19,03	17 723	931
540	03 4 54 018	HAREN (EMS)	206,52	17 721	85
541	06 6 34 022	SCHWALMSTADT	84,74	17 667	208
542	09 3 71 151	SULZBACH-ROSENBERG	48,53	17 638	363
543	09 1 86 143	PFAFFENHOFEN A. D. ILM	92,65	17 585	190

8.1 FLAECH, BEVOELKERUNG UND BEVOELKERUNGSDICHTE NACH EINWOHNERGROESSENKLASSEN

LFD. NR.	SCHLUESSEL- NUMMER	STADT	FLAECH KM 2	BEVOEL- KERUNG	BEV.- DICHTE JE KM 2
385 STAEDTE VON 10 000 BIS UNTER 20 000 EINWOHNERN					
544	03 2 52 007	HESSISCH OLDENDORF	120,35	17 552	146
545	09 1 72 114	BAD REICHENHALL	39,43	17 506	444
546	07 3 38 025	SCHIFFERSTADT	28,06	17 415	621
547	09 7 79 131	DONAUWOERTH	76,98	17 396	226
548	07 1 40 501	BOPPARD	75,14	17 347	231
549	05 3 74 004	BERGNEUSTADT	37,82	17 178	454
550	09 5 77 177	WEISSENBURG I. BAY.	97,56	17 170	176
551	05 5 54 056	STADTLOHN	79,04	17 127	217
552	05 7 54 048	VERSMOLD	84,80	17 113	202
553	06 4 40 004	BUEDINGEN	122,83	17 094	139
554	01 0 56 049	UETERSEN	11,07	17 072	1 542
555	06 4 38 013	SELIGENSTADT	30,84	17 023	552
556	05 7 62 004	BAD DRIBURG	115,06	16 985	148
557	08 2 15 106	WAGHAEUSEL	42,84	16 981	396
558	09 1 71 112	BURGHAUSEN	18,57	16 980	914
559	09 1 89 155	TRAUNSTEIN	48,58	16 979	350
560	06 5 35 001	ALSFELD	129,69	16 908	130
561	07 3 34 501	WOERTH AM RHEIN	131,63	16 880	128
562	03 4 61 002	BRAKE (UNTERWESER)	38,17	16 862	442
563	09 6 77 155	LOHR A. MAIN	90,29	16 827	186
564	08 3 17 089	OBERKIRCH	69,12	16 819	243
565	09 7 72 147	GERSTHOFEN	33,75	16 812	498
566	05 3 66 044	ZUELPICH	101,05	16 793	166
567	05 5 66 068	OCHTRUP	105,61	16 738	158
568	06 6 35 011	FRANKENBERG (EDER)	124,88	16 687	134
569	06 6 33 026	VELLMAR	13,97	16 641	1 191
570	08 1 26 066	OEHRINGEN	67,78	16 567	244
571	06 4 40 016	NIDDA	118,34	16 546	140
572	05 5 70 044	TELGTE	90,22	16 534	183
573	05 7 66 032	HORN-BAD MEINBERG	90,17	16 524	183
574	03 1 54 013	KOENIGSLUTTER AM ELM	130,57	16 476	126
575	08 1 18 080	KORTAL-MJENCHINGEN	20,71	16 463	795
576	09 3 72 116	CHAM	80,69	16 434	204
577	05 7 56 008	ENGER	41,21	16 426	399
578	01 0 55 012	EUTIN	41,39	16 424	397
579	06 6 36 016	WITZENHAUSEN	126,69	16 407	130
580	06 4 34 005	KOENIGSTEIN IM TAUNUS	25,07	16 373	653
581	06 4 32 019	REINHEIM	27,71	16 336	590
582	01 0 56 044	SCHENEFELD	9,99	16 323	1 634
583	09 4 73 151	NEUSTADT B. COBURG	61,88	16 320	264
584	06 4 36 004	FLOERSHEIM AM MAIN	22,95	16 231	707
585	03 2 54 028	SARSTEDT	42,91	16 222	378
586	10 0 42 116	WADERN	110,97	16 157	146
587	05 9 70 016	FREUDENBERG	54,45	16 150	297
588	05 5 54 048	RHEDE	78,65	16 116	205
589	03 1 53 004	CLAUSTHAL-ZELLERFELD	33,95	16 102	474

8 STAEDTE AM 31.12.1986

9.1 FLAECH, BEVOELKERUNG UND BEVOELKERUNGSDICHTE NACH EINWOHNERGROESSENKLASSEN

LFD. NR.	SCHLUESSEL- NUMMER	STADT	FLAECH KM 2	BEVOEL- KERUNG	BEV.- DICHT JE KM 2
385 STAEDTE VON 10 000 BIS UNTER 20 000 EINWOHNERN					
590	05 1 70 052	XANTEN	72,37	16 089	222
591	03 4 53 007	FRIESOYTHE	246,94	16 056	65
592	08 4 17 031	HECHINGEN	66,43	16 050	242
593	10 0 43 115	OTTWEILER	45,51	16 031	352
594	08 1 15 050	WEIL DER STADT	43,17	16 022	371
595	01 0 55 032	NEUSTADT IN HOLSTEIN	19,68	15 975	812
596	06 6 35 002	AROLSEN	126,32	15 950	126
597	08 4 15 059	PFULLINGEN	30,14	15 946	529
598	01 0 53 090	MOELLN	25,05	15 911	635
599	08 2 26 032	HOCKENHEIM	34,85	15 893	456
600	08 3 36 081	SCHOPFHEIM	68,01	15 861	233
601	03 1 55 012	USLAR	113,40	15 843	140
602	08 4 16 025	MOESSINGEN	50,06	15 831	316
603	09 6 71 111	ALZENAU I. UFR.	59,29	15 716	265
604	09 7 71 113	AICHACH	92,98	15 703	169
605	05 7 62 016	BRAKEL	173,66	15 683	90
606	07 3 31 003	ALZEY	35,21	15 665	445
607	03 3 58 019	SCHNEVERDINGEN	234,58	15 632	67
608	03 1 56 009	HERZBERG AM HARZ	71,94	15 602	217
609	08 1 25 026	EPPINGEN	88,59	15 583	176
610	05 5 66 016	HOERSTEL	107,34	15 530	145
611	06 4 39 003	ELTVILLE AM RHEIN	46,77	15 503	331
612	07 2 31 134	WITTICH	49,21	15 488	315
613	07 2 35 068	KONZ	44,55	15 477	347
614	06 6 34 005	FRITZLAR	88,79	15 436	174
615	09 7 77 151	MARKTOBERDORF	95,27	15 432	162
616	06 5 34 011	KIRCHHAIN	90,92	15 400	169
617	07 3 32 002	BAD DIERKHEIM	102,64	15 391	150
618	09 7 73 125	DILLINGEN A. D. DONAU	75,59	15 347	203
619	06 4 36 006	HOCHHEIM AM MAIN	19,43	15 316	788
620	05 3 78 008	BURSCHEID	27,39	15 269	557
621	06 6 35 003	BAD WILDUNGEN	120,07	15 248	127
622	08 4 37 104	SIGMARINGEN	92,86	15 233	164
623	08 2 26 013	EBERBACH	81,16	15 196	187
624	06 6 32 003	BEBRA	93,63	15 184	162
625	08 4 26 070	LAUPHEIM	61,79	15 158	245
626	05 9 58 048	WINTERBERG	147,84	15 140	102
627	09 2 75 154	VILSHOFEN	86,35	15 088	175
628	05 9 70 020	HILCHENBACH	80,85	15 086	187
629	08 4 35 057	TETTNANG	71,22	15 059	211
630	08 4 37 100	SAULGAU	97,33	15 055	155
631	07 1 37 203	BENDORF	24,07	15 051	625
632	08 4 36 009	BAD WALDSEE	108,48	15 003	138
633	06 4 36 011	SCHWALBACH AM TAUNUS	6,47	14 974	2 314
634	05 7 66 016	BLOMBERG	99,11	14 948	151
635	05 9 62 012	HALVER	77,38	14 928	193

8 STAEDTE AM 31.12.1986

8.1 FLAECH, BEVOELKERUNG UND BEVOELKERUNGSDICHTE NACH EINWOHNERGROESSENKLASSEN

LFD. NR.	SCHLUESSEL- NUMMER	STADT	FLAECH KM 2	BEVOEL- KERUNG	BEV.- DICHT JE KM 2
385 STAEDTE VON 10 000 BIS UNTER 20 000 EINWOHNERN					
636	09 5 77 136	GUNZENHAUSEN	82,48	14 927	181
637	05 3 66 004	BAD MUENSTEREIFEL	150,87	14 886	99
638	07 1 31 077	SINZIG	41,01	14 871	363
639	09 1 73 147	WOLFRATSHAUSEN	8,77	14 842	1 692
640	06 4 35 021	NIDDERAU	46,73	14 841	318
641	05 7 62 008	BEVERUNGEN	97,80	14 809	151
642	08 2 26 056	NECKARGEMUEND	26,15	14 807	566
643	05 7 66 056	OERLINGHAUSEN	32,70	14 800	453
644	09 1 83 128	MUEHLDORF A. INN	29,43	14 788	502
645	08 3 37 096	BAD SAECKINGEN	25,33	14 753	582
646	01 0 57 062	PREETZ	14,40	14 737	1 023
647	05 9 62 028	KIERSPE	71,62	14 734	206
648	08 1 17 018	EBERSBACH AN DER FILS	26,27	14 691	559
649	08 2 25 014	BUCHEN (ODENWALD)	138,99	14 685	106
650	03 2 51 012	DIEPHOLZ	104,48	14 668	140
651	05 3 74 016	HUECKESWAGEN	50,46	14 667	291
652	08 1 25 006	BAD RAPPENAU	73,57	14 658	199
653	05 5 54 016	GESCHER	80,50	14 633	182
654	05 3 74 044	WALDBROEL	63,02	14 572	231
655	06 6 32 018	ROTENBURG A. D. FULDA	79,83	14 554	182
656	01 0 62 016	GLINDE	11,21	14 499	1 293
657	03 4 56 001	BAD BENTHEIM	100,15	14 494	145
658	06 5 31 014	POHLHEIM	38,00	14 463	381
659	09 2 79 112	DINGOLFING	44,04	14 452	328
660	06 4 35 025	SCHLUECHTERN	113,32	14 437	127
661	08 1 16 071	WENDLINGEN AM NECKAR	12,15	14 430	1 188
662	06 5 34 004	BIEDENKOPF	90,33	14 413	160
663	06 4 37 011	MICHELSTADT	86,97	14 404	166
664	05 9 58 036	OLSBERG	117,79	14 392	122
665	08 1 18 076	SACHSENHEIM	57,92	14 350	248
666	08 1 28 139	LAUDA-KOENIGSHOFEN	94,47	14 338	152
667	05 9 70 028	BAD LAASPHE	135,74	14 328	106
668	03 4 57 021	WEENER	81,39	14 317	176
669	09 1 85 158	SCHROBENHAUSEN	75,31	14 312	190
670	07 1 31 070	RETAGEN	33,16	14 270	430
671	08 3 26 052	SANKT GEORGEN IM SCHWARZWALD	59,85	14 238	238
672	06 6 34 009	HOMBERG (EFZE)	99,93	14 216	142
673	09 1 78 143	MOOSBURG A. D. ISAR	43,85	14 202	324
674	06 5 35 011	LAUTERBACH (HESSEN)	102,00	14 194	139
675	03 1 54 019	SCHOENINGEN	35,36	14 156	400
676	06 4 31 005	BUERSTADT	34,47	14 117	410
677	08 2 26 082	SCHRIESHEIM	31,67	14 066	444
678	06 6 31 015	HUENFELD	119,74	14 054	117
679	09 6 77 148	KARLSTADT	98,03	14 042	143
680	09 2 73 137	KELHEIM	76,84	14 026	183
681	06 6 33 013	HOFGEISMAR	86,36	13 936	161

8 STAEDTE AM 31.12.1966

8.1 FLAECHE, BEVOELKERUNG UND BEVOELKERUNGSDICHTE NACH EINWOHNERGROESSENKLASSEN

LFD. NR.	SCHLUESSEL- NUMMER	STADT	FLAECHE KM 2	BEVOEL- KERUNG	BEV.- DICHTE JE KM 2
385 STAEDTE VON 10 000 BIS UNTER 20 000 EINWOHNERN					
682	01 0 60 005	BAD SEGEBERG	19,11	13 913	728
683	08 3 15 074	MUELLHEIM	57,91	13 897	240
684	03 2 51 007	BASSUM	168,54	13 896	82
685	08 2 16 017	GERNSBACH	82,09	13 876	169
686	05 7 58 032	SPENGE	40,24	13 865	345
687	03 4 58 014	WILDESHAUSEN	89,49	13 864	155
688	09 6 73 114	BAD NEUSTADT A. D. SAALE	36,89	13 851	375
689	06 4 32 002	BABENHAUSEN	66,87	13 831	207
690	03 1 53 007	LANGELSHEIM	48,67	13 814	284
691	09 1 87 150	KOLBERMOOR	19,80	13 811	696
692	08 1 18 078	FREIBERG AM NECKAR	13,14	13 770	1 048
693	06 6 34 001	BORKEN (HESSEN)	82,24	13 759	167
694	08 3 25 045	OBERNDORF AM NECKAR	55,93	13 710	245
695	09 1 73 112	BAD TOELZ	30,95	13 666	442
696	03 2 54 005	BAD SALZDETFURTH	67,09	13 583	202
697	09 7 80 124	IMMENSTADT I. ALLGAEU	81,41	13 554	166
698	09 7 72 125	BOBINGEN	50,28	13 544	269
699	06 6 34 014	MELSUNGEN	63,10	13 440	213
700	08 1 15 041	RENNINGEN	31,13	13 420	431
701	09 5 73 127	STEIN	19,51	13 383	686
702	06 4 33 007	KELSTERBACH	15,40	13 370	868
703	09 1 72 118	FREILASSING	14,79	13 366	904
704	03 1 56 002	BAD LAUTERBERG IM HARZ	41,54	13 294	320
705	03 4 60 002	DAMME	104,45	13 264	127
706	09 1 90 141	PENZBERG	25,72	13 239	515
707	09 4 72 175	PEGNITZ	99,98	13 231	132
708	09 1 76 123	EICHSTAETT	47,78	13 187	276
709	08 3 35 079	STOCKACH	69,75	13 166	189
710	08 2 26 095	WALLDORF	19,91	13 122	659
711	06 6 36 006	HESSISCH LICHTENAU	105,87	13 072	123
712	09 7 75 129	ILLERTISSEN	36,30	13 065	360
713	08 1 19 044	MUHRHARDT	71,14	13 064	184
714	03 2 53 012	PATTENSEN	66,79	13 035	195
715	05 7 70 040	RAHDEN	134,72	12 996	96
716	05 9 74 016	ERWITTE	89,29	12 996	146
717	05 3 58 036	LINNICH	65,47	12 920	197
718	09 7 78 116	BAD WOERISHOFEN	57,81	12 833	222
719	01 0 51 011	BRUNSBUETTEL	65,24	12 817	196
720	09 1 87 117	BAD AIBLING	41,53	12 800	308
721	09 5 74 112	ALTDORF B. NUERNBERG	48,59	12 795	263
722	06 4 32 016	OBER-RAMSTADT	41,88	12 784	305
723	08 4 36 049	ISNY IM ALLGAEU	85,35	12 784	150
724	05 3 70 036	WASSENBERG	42,46	12 765	301
725	07 3 34 007	GERMERSHEIM	21,30	12 741	598
726	06 4 32 004	DIEBURG	23,60	12 672	537
727	01 0 53 100	RATZEBURG	30,29	12 670	418

8.1 FLAECHE, BEVOELKERUNG UND BEVOELKERUNGSDICHTE NACH EINWOHNERGROESSENKLASSEN

LFD. NR.	SCHLUESSEL- NUMMER	STADT	FLAECHE KM 2	BEVOEL- KERUNG	BEV.- DICHT JE KM 2
385 STAEDTE VON 10 000 BIS UNTER 20 000 EINWOHNERN					
728	08 2 26 031	HEMSBACH	12,86	12 600	980
729	09 7 77 129	FUESSEN	43,53	12 560	289
730	09 7 75 162	VOEHRINGEN	23,36	12 512	536
731	01 0 59 045	KAPPELN	43,00	12 500	291
732	03 2 53 005	GEHRDEN	43,10	12 482	290
733	08 1 18 049	MARBACH AM NECKAR	18,05	12 475	691
734	06 5 32 021	SOLMS	34,04	12 437	365
735	08 2 15 097	KRAICHTAL	80,58	12 431	154
736	05 3 66 036	SCHLEIDEN	120,01	12 423	104
737	03 4 55 007	JEVER	41,85	12 414	297
738	05 1 54 052	STRAELEN	73,69	12 394	168
739	10 0 41 511	FRIEDRICHSTHAL	9,09	12 388	1 363
740	01 0 60 044	KALTENKIRCHEN	22,19	12 381	558
741	08 1 18 050	MARKGROENINGEN	28,16	12 381	440
742	06 5 33 003	BAD CAMBERG	54,66	12 363	226
743	09 6 72 127	HAMMELBURG	128,92	12 353	96
744	06 6 33 028	WOLFHAGEN	111,94	12 299	110
745	05 7 74 008	BAD LIPPSPRINGE	50,94	12 240	240
746	08 1 16 056	PLOCHINGEN	10,66	12 216	1 146
747	06 4 36 002	EPPSTEIN	24,20	12 215	505
748	09 7 78 173	MINDELHEIM	56,44	12 177	216
749	05 7 62 032	STEINHEIM	75,67	12 052	159
750	08 1 28 115	TAUBERBISCHOFSEIM	69,04	12 050	175
751	03 3 51 004	BERGEN	163,71	12 002	73
752	08 4 36 010	BAD WURZACH	182,26	11 944	66
753	08 1 35 020	HERBRECHTINGEN	58,63	11 936	204
754	08 1 25 005	BAD FRIEDRICHSHALL	24,70	11 912	482
755	09 5 74 152	ROETHENBACH A. D. PEGNITZ	13,13	11 891	906
756	08 1 26 046	KUENZELSAU	75,16	11 867	158
757	06 5 33 017	WEILBURG	57,46	11 865	206
758	01 0 61 029	GLUECKSTADT	22,78	11 856	520
759	09 5 77 173	TREUCHTLINGEN	103,38	11 848	115
760	06 5 31 008	HUNGEN	86,75	11 798	136
761	08 1 16 072	WERNAU (NECKAR)	10,89	11 798	1 083
762	06 4 35 002	BAD SODEN-SALMUENSTER	58,62	11 758	201
763	09 2 79 122	LANDAU A. D. ISAR	84,68	11 749	139
764	07 3 32 024	GRUENSTADT	16,10	11 717	647
765	09 4 75 154	MUENCHBERG	68,79	11 650	169
766	03 1 55 003	DASSEL	112,98	11 649	103
767	08 3 37 116	WEHR	35,66	11 643	327
768	08 4 25 020	BLAUBEUREN	79,14	11 583	146
769	01 0 53 116	SCHWARZENBEK	11,55	11 549	1 000
770	06 5 31 006	GRUENBERG	89,24	11 531	129
771	01 0 57 057	PLOEN	35,94	11 526	321
772	09 7 74 150	KRUMBACH (SCHWABEN)	44,65	11 481	257
773	03 1 51 040	WITTINGEN	224,95	11 480	51

8.1 FLAECHE, BEVOELKERUNG UND BEVOELKERUNGSDICHTE NACH EINWOHNERGROESSENKLASSEN

..FD. NR.	SCHLUESSEL- NUMMER	STADT	FLAECHE KM 2	BEVOEL- KERUNG	BEV.- DICHTE JE KM 2
385 STAEDTE VON 10 000 BIS UNTER 20 000 EINWOHNERN					
774	08 4 25 072	LANGENAU	75,04	11 455	153
775	08 2 26 038	LADENBURG	19,01	11 388	599
776	09 2 75 126	HAUZENBERG	82,80	11 385	138
777	05 5 70 016	DRENSTEINFURT	106,21	11 381	107
778	08 1 18 003	ASPERG	5,80	11 375	1 961
779	08 4 17 013	BURLADINGEN	123,32	11 367	92
780	08 4 15 078	BAD URACH	55,47	11 358	205
781	06 4 34 011	USINGEN	55,86	11 346	203
782	09 6 74 147	HASSFURT	52,71	11 336	215
783	08 4 15 053	MJENSINGEN	116,01	11 330	98
784	03 1 55 001	BAD GANDERSHEIM	90,41	11 328	125
785	08 3 15 113	TITISEE-NEUSTADT	89,66	11 313	126
786	08 3 27 049	TROSSINGEN	24,24	11 296	466
787	09 6 79 170	OCHSENFURT	63,52	11 251	177
788	05 9 62 048	NEUENRADE	54,12	11 215	207
789	06 4 39 004	GEISENHEIM	40,33	11 209	278
790	06 5 32 001	ASSLAR	43,59	11 207	257
791	05 3 54 020	MONSCHAU	94,66	11 202	118
792	06 6 34 003	FELSBERG	83,28	11 200	134
793	05 1 54 024	KALKAR	87,64	11 172	127
794	09 5 71 193	ROTHENBURG OB DER TAUBER	41,76	11 171	268
795	09 5 75 112	BAD WINDSHEIM	78,35	11 140	142
796	03 2 51 042	TWISTRINGEN	114,22	11 136	97
797	03 1 53 013	VIENENBURG	71,14	11 121	156
798	06 5 31 011	LICH	77,61	11 105	143
799	09 5 74 132	HERSBRUCK	22,89	11 089	484
800	09 2 76 138	REGEN	65,17	11 073	170
801	08 1 17 015	DONZDORF	39,82	11 063	278
802	06 5 34 010	GLADENBACH	72,28	11 046	153
803	08 1 36 010	BOPFINGEN	77,00	11 024	143
804	03 2 51 040	SULINGEN	110,61	10 989	99
805	09 1 71 111	ALTOETTING	21,59	10 964	508
806	06 4 33 010	RAUNHEIM	12,61	10 944	868
807	03 4 53 011	LOENINGEN	143,01	10 913	76
808	03 4 54 019	HASELUENNE	159,19	10 894	68
809	06 5 31 012	LINDEN	22,78	10 884	478
810	09 2 75 141	POCKING	68,98	10 868	158
811	09 5 72 135	HOECHSTADT A. D. AISCH	70,84	10 868	153
812	05 7 66 052	LUEGDE	88,73	10 860	122
813	06 4 37 006	ERBACH	61,54	10 850	176
814	05 9 62 008	BALVE	74,75	10 849	145
815	06 5 33 007	HADAMAR	40,97	10 829	264
816	05 1 90 148	SCHONGAU	21,36	10 818	506
817	09 1 87 182	WASSERBURG A. INN	18,80	10 812	575
818	05 9 74 036	RUETHEN	158,10	10 804	68
819	06 4 39 012	OESTRICH-WINKEL	59,55	10 798	181

8.1 FLAECH, BEVOELKERUNG UND BEVOELKERUNGSDICHTE NACH EINWOHNERGROESSENKLASSEN

LFD. NR.	SCHLUESSEL- NUMMER	STADT	FLAECH KM 2	BEVOEL- KERUNG	BEV.- DICHTE JE KM 2
385 STAEDTE VON 10 000 BIS UNTER 20 000 EINWOHNERN					
820	01 0 62 006	BARGTEHEIDE	15,83	10 751	679
821	06 4 31 016	LORSCH	25,23	10 714	425
822	07 1 43 048	MONTABAU	33,61	10 692	318
823	08 3 17 034	GENGENBACH	61,91	10 687	173
824	08 2 15 064	OESTRINGEN	53,22	10 684	201
825	03 2 57 028	OBERNKIRCHEN	32,48	10 680	329
826	05 5 70 040	SENDENHORST	96,52	10 655	110
827	09 2 76 148	ZWIESEL	40,98	10 652	260
828	09 7 75 164	WEISSENHORN	53,41	10 638	199
829	09 5 75 153	NEUSTADT A. D. AISCH	61,23	10 627	174
830	09 2 77 116	EGGENFELDEN	44,35	10 626	240
831	08 2 15 066	PHILIPPSBURG	50,58	10 620	210
832	09 1 75 122	GRAFING B. MUENCHEN	29,57	10 604	359
833	08 1 25 013	BRACKENHEIM	45,76	10 587	231
834	08 4 35 034	MARKDORF	40,92	10 568	258
835	06 4 35 029	WAECHTERSACH	50,73	10 552	208
836	06 4 35 017	LANGENSELBOLD	26,26	10 544	402
837	09 5 71 136	DINKELSBUEHL	75,13	10 520	140
838	03 2 54 008	BOCKENEM	109,38	10 519	96
839	09 7 72 200	SCHWABMUENCHEN	55,50	10 498	189
840	01 0 53 083	LAENBURG/ ELBE	9,55	10 468	1 096
841	08 3 26 003	BAD DUERRHEIM	62,10	10 450	168
842	08 2 35 079	WILDBAD IM SCHWARZWALD	105,26	10 426	99
843	03 3 56 006	FALLINGBOSTEL	62,59	10 424	167
844	09 2 73 147	MAINBURG	61,67	10 402	169
845	06 4 35 028	STEINAU AN DER STRASSE	104,86	10 394	99
846	08 2 25 109	WALLDUERN	105,87	10 391	98
847	09 5 71 145	FEUCHTWANGEN	137,37	10 371	75
848	09 3 72 153	RODING	113,70	10 324	91
849	07 2 32 018	BITBURG	47,48	10 309	217
850	09 2 71 146	PLATTLING	35,78	10 259	287
851	09 1 77 115	DORFEN	99,55	10 249	103
852	08 1 27 025	GAILDORF	62,56	10 249	164
853	08 4 37 088	PFULLENDORF	90,56	10 236	113
854	08 3 25 057	SULZ AM NECKAR	87,60	10 196	116
855	05 9 66 008	DROLSHAGEN	67,14	10 143	151
856	05 7 54 052	WERTHER (WESTF.)	35,29	10 141	287
857	03 3 57 057	ZEVEN	73,89	10 113	137
858	09 4 78 165	STAFFELSTEIN	99,04	10 098	102
859	09 7 76 117	LINDENBERG I. ALLGAEU	11,84	10 074	851
860	09 4 79 169	WUNSIEDEL	54,89	10 057	183
861	09 2 77 138	PFARRKIRCHEN	52,32	10 044	192
862	09 4 75 162	REHAU	80,33	10 036	125
863	08 3 15 015	BREISACH AM RHEIN	54,59	10 021	184
864	03 3 57 051	VISSELHOEVEDE	158,81	10 004	63
865	07 1 32 006	BETZDORF	9,57	10 002	1 045
ZUSAMMEN ...			26 685,13	5 474 146	205

8.1 FLAECHE, BEVOELKERUNG UND BEVOELKERUNGSDICHTE NACH EINWOHNERGROESSENKLASSEN

LFD. NR.	SCHLUESSEL- NUMMER	STADT	FLAECHE KM 2	BEVOEL- KERUNG	BEV.- DICHT JE KM 2
319 STAEDTE VON 5 000 BIS UNTER 10 000 EINWOHNERN					
866	09 2 71 141	OSTERHOFEN	111,20	9 963	90
867	09 1 89 157	TROSTBERG	51,54	9 961	193
868	09 4 75 136	HELMBRECHTS	58,65	9 929	169
869	05 7 70 036	PREUSSISCH OLDENDORF	69,69	9 924	142
870	09 3 76 119	BURGLENGENFELD	81,73	9 919	121
871	01 0 55 033	OLDENBURG IN HOLSTEIN	39,65	9 915	250
872	08 2 35 006	ALTENSTEIG	53,20	9 902	186
873	09 5 76 127	HILPOLTSTEIN	89,44	9 898	111
874	05 7 74 040	WUENNENBERG	160,96	9 884	61
875	03 4 59 004	BAD IBURG	36,44	9 879	271
876	06 4 39 013	RUEDESHEIM AM RHEIN	51,45	9 865	192
877	08 3 26 005	BLUMBERG	98,69	9 862	100
878	01 0 55 021	HEILIGENHAFEN	18,20	9 849	541
879	07 1 41 006	BAD EMS	15,37	9 813	638
880	06 4 40 023	ROSACH V. D. HOEHE	45,33	9 805	216
881	06 5 32 003	BRAUNFELS	47,23	9 790	207
882	08 4 17 044	MESSSTETTEN	76,82	9 757	127
883	09 6 77 131	GEMJENDEN A. MAIN	74,99	9 738	130
884	09 6 77 157	MARKTHEIDENFELD	34,68	9 700	280
885	05 5 54 032	ISSELBURG	42,74	9 675	226
886	01 0 60 004	BAD BRAMSTEDT	23,86	9 662	405
887	08 3 27 046	SPAICHINGEN	18,50	9 661	522
888	06 6 36 001	BAD SOODEN-ALLENDORF	73,51	9 625	131
889	08 3 26 017	FURTWANGEN	82,57	9 603	116
890	06 5 35 016	SCHOTTEN	133,56	9 596	72
891	03 4 59 030	QUAKENBRUECK	17,95	9 584	534
892	08 3 17 153	RHEINAU	73,43	9 581	130
893	09 2 74 184	VILSBIBURG	68,89	9 578	139
894	05 5 58 008	BILLERBECK	90,79	9 553	105
895	08 1 36 042	LORCH	34,26	9 552	279
896	06 4 39 002	BAD SCHWALBACH	40,22	9 547	237
897	09 2 73 152	NEUSTADT A. D. DONAU	93,49	9 543	102
898	06 4 34 010	STEINBACH (TAUNUS)	4,40	9 511	2 162
899	06 5 31 010	LAUBACH	97,01	9 481	98
900	09 1 82 125	MIESBACH	32,45	9 475	292
901	03 2 56 025	REHBURG-LOCCUM	99,91	9 450	95
902	06 5 35 015	SCHLITZ	142,09	9 447	66
903	03 4 56 021	SCHUETTORF	11,23	9 413	838
904	09 6 76 139	MILTENBERG	60,19	9 403	156
905	03 2 54 014	ELZE	47,56	9 380	197
906	05 5 70 036	SASSENBERG	77,66	9 357	120
907	08 4 17 025	HAIGERLOCH	76,46	9 321	122
908	09 7 73 144	LAUINGEN (DONAU)	44,31	9 307	210
909	09 3 77 154	TIRSCHENREUTH	97,23	9 302	96
910	08 1 18 070	STEINHEIM AN DER MURR	23,19	9 271	400
911	01 0 60 092	WAHLSTEDT	15,74	9 163	582

8 STAEDTE AM 31.12.1986

8.1 FLAECH, BEVOELKERUNG UND BEVOELKERUNGSDICHTE NACH EINWOHNERGROESSENKLASSEN

LFD. NR.	SCHLUESSEL- NUMMER	STADT	FLAECH KM 2	BEVOEL- KERUNG	BEV. - DICHTE JE KM 2
319 STAEDTE VON 5 000 BIS UNTER 10 000 EINWOHNERN					
912	08 1 25 102	WEINSBERG	22,24	9 155	412
913	08 3 17 026	ETTENHEIM	48,90	9 148	187
914	05 7 74 028	LICHTENAU	192,02	9 148	48
915	09 2 72 151	WALDKIRCHEN	80,04	9 140	114
916	09 2 73 111	ABENSBERG	60,29	9 120	151
917	09 3 72 126	FURTH I. WALD	67,14	9 079	135
918	09 2 78 118	BOGEN	49,73	9 047	182
919	06 5 34 021	WETTER (HESSEN)	104,58	9 022	86
920	09 2 77 145	SIMBACH A. INN	47,31	9 015	191
921	07 1 41 029	DIEZ	12,40	8 955	722
922	03 3 54 018	LUECHOW	89,10	8 954	100
923	07 1 37 226	VALLENDAR	13,22	8 946	677
924	08 1 25 056	LAUFFEN AM NECKAR	22,63	8 893	393
925	09 1 75 115	EBERSBERG	40,83	8 880	217
926	01 0 54 151	WESTERLAND	10,46	8 872	848
927	08 1 25 086	SCHWAIERN	49,50	8 866	179
928	08 1 18 007	BESIGHEIM	16,84	8 851	526
929	06 5 33 013	RUNKEL	43,72	8 819	202
930	06 6 32 009	HERINGEN (WERRA)	61,18	8 774	143
931	03 3 60 002	BAD BEVENSEN	47,96	8 766	183
932	06 1 19 064	WELZHEIM	37,99	8 746	230
933	05 7 62 012	BORGENTREICH	138,54	8 738	63
934	05 5 66 088	TECKLENBURG	69,60	8 729	125
935	05 5 58 036	OLFEN	52,42	8 707	166
936	09 3 76 141	MAXHUETTE-HAIDHOF	34,70	8 692	250
937	08 3 35 022	ENGEN	70,53	8 667	123
938	07 1 33 052	KIRN	16,53	8 642	523
939	08 4 37 076	MENGEN	49,78	8 641	174
940	09 3 75 174	NEUTRAUBLING	9,75	8 625	885
941	08 1 16 081	AICHTAL	23,65	8 623	365
942	05 7 66 012	BARNTRUP	59,46	8 617	145
943	09 4 75 156	NAILA	37,05	8 609	232
944	09 3 71 113	AUERBACH I. D. OPF.	70,25	8 602	122
945	06 5 31 013	LOLLAR	21,90	8 564	391
946	08 2 35 080	WILDBERG	56,70	8 553	151
947	08 1 36 028	HEUBACH	25,80	8 541	331
948	06 6 36 011	SONTRA	111,31	8 514	76
949	09 7 77 121	BUCHLOE	36,16	8 508	235
950	08 4 25 071	LAICHINGEN	69,83	8 469	121
951	08 4 26 097	RIEDLINGEN	64,91	8 414	130
952	03 4 57 002	BORKUM	30,59	8 327	272
953	03 3 54 004	DANNENBERG (ELBE)	76,27	8 272	108
954	03 1 56 003	BAD SACHSA	33,14	8 271	250
955	05 3 58 044	NIDEGGEN	64,92	8 251	127
956	06 4 37 001	BAD KOENIG	46,73	8 247	176
957	01 0 56 002	BARMSTEDT	17,14	8 240	481

8 STAEDTE AM 31.12.1986

8.1 FLAECHE, BEVOELKERUNG UND BEVOELKERUNGSDICHTE NACH EINWOHNERGROESSENKLASSEN

LFD. NR.	SCHLUESSEL- NUMMER	STADT	FLAECHE KM 2	BEVOEL- KERUNG	BEV.- DICHTE JE KM 2
319 STAEDTE VON 5 000 BIS UNTER 10 000 EINWOHNERN					
958	08 3 15 076	NEUENBURG AM RHEIN	44,12	8 239	187
959	06 4 40 017	NIDDATA	40,21	8 218	204
960	06 4 33 004	GERNSHEIM	40,11	8 214	205
961	09 4 75 168	SCHWARZENBACH A. D. SAALE	55,85	8 208	147
962	09 6 75 174	VOLKACH	60,43	8 187	135
963	08 1 16 070	WEILHEIM AN DER TECK	26,51	8 182	309
964	05 7 66 060	SCHIEDER-SCHWALENBERG	60,07	8 177	136
965	06 4 35 001	BAD ORB	47,78	8 169	171
966	09 5 73 120	LANGENZENN	46,56	8 140	175
967	09 1 71 132	TOEGING A. INN	13,66	8 128	595
968	03 4 61 004	ELSFLETH	114,75	8 109	71
969	03 4 59 015	DISSEN AM TEUTOBURGER WALD	31,90	8 081	253
970	06 5 34 016	NEUSTADT (HESSEN)	56,88	8 074	142
971	09 2 72 120	GRAFENAU	63,82	8 071	126
972	03 4 52 020	NORDERNEY	26,29	7 980	304
973	01 0 61 049	KELLINGHUSEN	18,81	7 956	423
974	03 4 58 017	FUERSTENAU	78,58	7 906	101
975	09 3 77 158	WALDSASSEN	66,53	7 906	119
976	07 3 33 019	EISENBERG (PFALZ)	18,70	7 897	422
977	08 1 36 050	OBERKOCHEN	23,56	7 889	335
978	03 3 55 005	BLECKEDE	124,76	7 885	63
979	07 1 43 032	HOEHR-GRENZHAUSEN	15,66	7 875	497
980	09 6 72 135	MUENNERSTADT	82,31	7 857	95
981	07 3 35 022	LANDSTUHL	15,35	7 853	512
982	06 4 40 019	ORTENBERG	54,70	7 852	144
983	03 4 56 014	NEUENHAUS	31,31	7 849	251
984	07 1 32 117	WISSEN	34,71	7 847	226
985	09 7 74 121	BURG AU	25,89	7 834	303
986	08 3 16 017	HERBOLZHEIM	35,48	7 793	220
987	05 9 54 004	BRECKERFELD	58,65	7 775	133
988	03 1 55 005	HARDEGSEN	83,86	7 722	92
989	09 1 71 125	NEUOETTING	25,86	7 719	298
990	09 2 76 144	VIECHTACH	62,38	7 674	123
991	09 6 76 122	ERLENBACH A. MAIN	15,71	7 664	488
992	03 3 52 022	HEMMOOR	45,09	7 648	170
993	07 1 37 069	MENDIG	23,78	7 592	319
994	05 7 62 040	WILLEBADESSEN	128,13	7 553	59
995	08 4 26 014	BAD SCHUSSENRIED	55,01	7 542	137
996	08 3 15 108	STAUFEN IM BREISGAU	23,26	7 537	324
997	09 4 71 140	HALLSTADT	14,58	7 500	514
998	01 0 59 113	GLUECKSBURG (OSTSEE)	39,68	7 481	189
999	09 1 86 122	GEISENFELD	88,33	7 467	85
1000	08 1 15 048	WALDENBUCH	22,70	7 451	328
1001	06 5 35 009	HOMBERG (OHM)	88,02	7 438	85
1002	09 3 73 112	BERCHING	131,13	7 435	57
1003	07 3 34 013	KANDEL	26,61	7 417	279

8 STAEDTE AM 31.12.1986

8.1 FLAECHE, BEVOELKERUNG UND BEVOELKERUNGSDICHTE NACH EINWOHNERGROSSENKLASSEN

LFD. NR.	SCHLUESSEL- NUMMER	STADT	FLAECHE KM 2	BEVOEL- KERUNG	BEV.- DICHTE JE KM 2
319 STAEDTE VON 5 000 BIS UNTER 10 000 EINWOHNERN					
1004	09 6 77 114	ARNSTEIN	111,99	7 412	66
1005	05 7 54 004	BORGHOLZHAUSEN	55,60	7 410	132
1006	06 6 36 004	GROSSALMERODE	37,62	7 409	197
1007	09 6 76 145	OBERNBURG A. MAIN	24,84	7 377	297
1008	06 6 34 007	GUDENSBERG	46,49	7 310	157
1009	08 2 36 043	NEUENBUERG	28,17	7 282	259
1010	09 3 76 147	NEUNBURG VORM WALD	108,42	7 253	67
1011	09 4 79 112	ARZBERG	35,49	7 247	204
1012	08 1 25 069	NEUENSTADT AM KOCHER	41,18	7 204	175
1013	09 3 76 149	NITTENAU	90,55	7 202	80
1014	07 3 40 038	RODALBEN	15,69	7 193	458
1015	08 3 16 020	KENZINGEN	36,94	7 187	195
1016	07 2 33 501	DAUN	46,97	7 170	146
1017	08 3 37 066	LAUFENBURG (BADEN)	23,58	7 130	302
1018	05 9 58 028	MEDEBACH	126,05	7 106	56
1019	01 0 51 074	MELDORF	17,83	7 100	398
1020	08 1 36 045	NERESHEIM	118,55	7 100	60
1021	01 0 62 061	REINFELD (HOLSTEIN)	17,36	7 098	409
1022	09 3 72 171	WALDMUENCHEN	92,80	7 094	76
1023	09 5 71 165	HEILSBRONN	62,21	7 085	114
1024	08 3 16 012	ENDINGEN	26,71	7 081	265
1025	09 2 74 176	ROTTENBURG A. D. LAABER	90,24	7 066	76
1026	03 1 55 009	MORINGEN	82,17	7 058	86
1027	08 4 36 008	AULENDORF	52,34	7 029	134
1028	09 3 74 162	VOHENSTRAUSS	74,06	7 021	95
1029	06 4 40 009	GEDERN	75,23	6 992	93
1030	07 1 32 050	HERDORF	18,01	6 988	388
1031	09 3 77 141	MITTERTEICH	39,33	6 977	177
1032	01 0 54 088	NIEBUELL	30,60	6 959	227
1033	09 2 75 124	GRIESBACH I. ROTTAL	69,12	6 955	101
1034	08 2 35 008	BAD LIEBENZELL	33,80	6 943	205
1035	07 1 31 006	BAD BREISIG	19,95	6 942	348
1036	09 2 72 118	FREYUNG	48,58	6 924	143
1037	08 2 16 024	KUPPENHEIM	18,08	6 924	383
1038	09 7 74 143	ICHENHAUSEN	34,21	6 920	202
1039	09 1 76 114	BEILNGRIES	100,11	6 905	69
1040	06 6 33 014	IMMENHAUSEN	28,56	6 899	242
1041	06 5 31 017	STAUFENBERG	28,11	6 880	245
1042	09 7 73 182	WERTINGEN	51,93	6 831	132
1043	08 1 18 021	GROSSBOTTWAR	25,84	6 823	264
1044	06 6 35 021	WALDECK	115,74	6 815	59
1045	07 2 31 008	BERNKASTEL-KUES	23,66	6 804	288
1046	06 6 34 017	NEUKIRCHEN	63,92	6 785	106
1047	08 4 26 087	OCHSENHAUSEN	59,96	6 780	113
1048	09 3 72 137	KOETZTING	62,15	6 776	109
1049	06 4 37 002	BEERFELDEN	71,18	6 757	95

8.1 FLAECH, BEVOELKERUNG UND BEVOELKERUNGSDICHTE NACH EINWOHNERGROESSENKLASSEN

LFD. NR.	SCHLUESSEL- NUMMER	STADT	FLAECH KM 2	BEVOEL- KERUNG	BEV.- DICHTE JE KM 2
319 STAEDTE VON 5 000 BIS UNTER 10 000 EINWOHNERN					
1050	08 3 36 045	KANDERN	62,27	6 742	108
1051	09 6 74 130	EBERN	85,87	6 734	78
1052	05 7 79 201	RAIN	77,10	6 722	87
1053	09 3 75 148	HEMAU	122,46	6 719	55
1054	09 3 76 170	TEUBLITZ	38,23	6 709	175
1055	06 4 37 004	BREUBERG	30,76	6 704	218
1056	07 3 37 501	ANNWEILER AM TRIFELS	39,87	6 690	168
1057	09 6 72 113	BAD BRUECKENAU	19,96	6 677	335
1058	03 1 53 003	BRAUNLAGE	21,69	6 673	308
1059	08 4 37 078	MESSKIRCH	76,23	6 624	87
1060	08 1 18 010	BOENNIGHEIM	20,13	6 611	328
1061	01 0 58 117	NORTORF	12,77	6 595	516
1062	08 2 37 002	ALPIRSBACH	64,55	6 594	102
1063	06 6 33 029	ZIERENBERG	86,58	6 590	76
1064	07 2 33 026	GEROLSTEIN	64,33	6 556	102
1065	07 3 31 055	OSTHOFEN	18,63	6 546	351
1066	09 7 73 136	GUNDELFINGEN A. D. DONAU	53,96	6 477	120
1067	09 4 71 185	SCHESSLITZ	89,59	6 446	72
1068	08 3 26 027	HUEFINGEN	58,55	6 442	110
1069	09 4 78 116	BURKGUNSTADT	40,55	6 438	159
1070	06 6 34 024	SPANGENBERG	97,70	6 423	66
1071	08 3 16 010	ELZACH	75,27	6 414	85
1072	08 3 17 146	ZELL AM HARMERSBACH	36,44	6 387	175
1073	08 1 25 039	GUNDELSHEIM	38,45	6 363	165
1074	03 3 52 046	OTTERNDORF	50,05	6 345	127
1075	09 6 78 134	GEROLZHOFEN	18,40	6 342	345
1076	08 1 28 126	WEIKERSHEIM	80,95	6 337	78
1077	05 7 62 028	NIEHEIM	79,82	6 306	79
1078	09 3 76 144	NABBURG	62,39	6 286	101
1079	09 5 71 166	HERRIEDEN	81,71	6 280	77
1080	08 3 36 103	ZELL IM WIESENTAL	36,13	6 272	174
1081	09 6 73 142	MELLRICHSTADT	55,78	6 269	112
1082	08 1 28 014	BOXBERG	101,76	6 257	61
1083	08 3 17 145	WOLFACH	67,99	6 253	92
1084	06 6 35 020	VOLKMARSEN	67,46	6 222	92
1085	07 1 33 501	SOBERNHEIM	54,04	6 215	115
1086	09 3 73 126	FREYSTADT	80,51	6 215	77
1087	08 3 15 070	LOEFFINGEN	88,02	6 196	70
1088	08 4 37 031	GAMMERTINGEN	52,96	6 170	117
1089	07 3 37 005	BAD BERGZABERN	10,71	6 157	575
1090	07 1 37 228	WEISSENTHURM	3,99	6 156	1 543
1091	08 4 25 108	SCHELKLINGEN	75,23	6 121	81
1092	09 5 72 115	BAIERSDORF	11,77	6 095	518
1093	08 2 36 033	KNITTLINGEN	26,33	6 082	231
1094	08 3 17 110	RENCHEN	32,10	6 072	189
1095	03 4 62 003	ESENS	21,59	6 059	281

8.1 FLAECHE, BEVOELKERUNG UND BEVOELKERUNGSDICHTE NACH EINWOHNERGROESSENKLASSEN

LFD. NR.	SCHLUESSEL- NUMMER	STADT	FLAECHE KM 2	BEVOEL- KERUNG	BEV.- DICHTE JE KM 2
319 STAEDTE VON 5 000 BIS UNTER 10 000 EINWOHNERN					
1096	09 5 76 122	GREDDING	103,84	6 044	58
1097	09 6 75 117	DETTELBACH	60,92	6 038	99
1098	08 1 25 063	MOECKMUEHL	49,60	6 020	121
1099	09 4 73 158	RODACH B. COBURG	77,66	6 002	77
1100	05 5 66 024	HORSTMAR	44,44	5 995	135
1101	03 2 55 003	BODENWERDER	28,80	5 973	207
1102	07 1 43 062	RANSBACH-BAUMBACH	12,14	5 960	491
1103	07 2 31 124	TRABEN-TRARBACH	31,33	5 952	190
1104	01 0 55 008	BURG AUF FEHMARN	14,48	5 945	411
1105	07 3 33 039	KIRCHHEIMBOLANDEN	26,36	5 908	224
1106	08 1 25 007	BAD WIMPFEN	19,38	5 908	305
1107	03 2 55 034	STADTOLDENDORF	24,86	5 905	238
1108	08 2 35 033	BAD HERRENALB	33,03	5 903	179
1109	06 4 40 021	REICHELSEIM (WETTERAU)	27,60	5 900	214
1110	08 2 26 065	RAUENBERG	11,12	5 865	527
1111	06 6 31 010	GERSFELD (RHOEN)	89,37	5 856	66
1112	09 3 71 127	HIRSCHAU	74,60	5 825	78
1113	08 3 26 060	TRIBERG IM SCHWARZWALD	33,32	5 805	174
1114	08 3 17 040	HASLACH IM KINZIGTAL	18,70	5 786	309
1115	07 3 33 502	ROCKENHAUSEN	36,84	5 769	157
1116	09 3 74 168	WINDISCHESCHENBACH	35,09	5 768	164
1117	09 6 76 134	KLINGENBERG A. MAIN	21,14	5 767	273
1118	01 0 54 019	BREOSTEDT	9,93	5 764	580
1119	09 4 74 121	EBERMANNSTADT	49,98	5 761	115
1120	06 6 33 010	GREBENSTEIN	49,85	5 759	116
1121	08 2 36 038	MAULBRONN	25,44	5 757	226
1122	08 2 37 019	DORNSTETTEN	24,21	5 741	237
1123	09 7 74 155	LEIPHEIM	32,14	5 731	178
1124	01 0 54 164	WYK AUF FOEHR	7,98	5 722	717
1125	09 1 86 158	VOHBURG A. D. DONAU	45,19	5 714	126
1126	09 1 72 122	LAUFEN	35,30	5 713	162
1127	07 1 40 144	SIMMERN/ HUNSRUECK	11,89	5 705	480
1128	06 6 33 025	TRENDELBURG	69,34	5 704	82
1129	08 1 28 064	KUELSHEIM	81,46	5 701	70
1130	09 4 75 169	SCHWARZENBACH A. WALD	36,66	5 692	155
1131	09 3 74 124	GRAFENWOEHR	215,83	5 685	26
1132	09 3 73 151	PARSBERG	57,30	5 657	99
1133	09 2 78 123	GEISELHOERING	99,97	5 654	57
1134	06 6 35 008	DIEMELSTADT	82,62	5 652	68
1135	01 0 51 072	MARNE	4,91	5 640	1 149
1136	07 2 35 118	SAARBURG	20,35	5 605	275
1137	06 4 31 022	ZWINGENBERG	5,62	5 595	996
1138	09 7 79 155	HARBURG (SCHWABEN)	73,17	5 555	76
1139	09 6 73 141	BAD KOENIGSHOFEN I. GRABFELD	69,52	5 524	79
1140	03 1 58 027	SCHOEPFENSTEDT	39,65	5 523	139
1141	09 6 74 221	ZEIL A. MAIN	35,75	5 523	154

8 STAEDTE AM 31.12.1986

8.1 FLAECHE, BEVOELKERUNG UND BEVOELKERUNGSDICHTE NACH EINWOHNERGROESSENKLASSEN.

LFD. NR.	SCHLUESSEL- NUMMER	STADT	FLAECHE KM 2	BEVOEL- KERUNG	BEV.- DICHTE JE KM 2
319 STAEDTE VON 5 000 BIS UNTER 10 000 EINWOHNERN					
1142	08 3 27 018	GEISINGEN	73,76	5 520	75
1143	01 0 57 048	LUETJENBURG	6,15	5 499	894
1144	07 1 34 010	BIRKENFELD	13,57	5 485	404
1145	07 2 35 125	SCHWEICH	31,25	5 480	175
1146	09 3 71 156	VILSECK	64,72	5 446	84
1147	07 1 38 041	LINZ AM RHEIN	18,10	5 443	301
1148	07 3 37 020	EDENKOBEN	17,90	5 428	303
1149	09 5 75 168	UFFENHEIM	59,46	5 420	91
1150	07 2 35 045	HERMESKEIL	30,86	5 410	175
1151	07 3 39 019	GAU-ALGESHEIM	13,99	5 403	386
1152	08 3 26 006	BRAEUNLINGEN	62,11	5 394	87
1153	08 1 26 039	INGELFINGEN	46,47	5 381	116
1154	08 4 15 073	TROCHTELFINGEN	79,17	5 331	67
1155	08 1 25 008	BEILSTEIN	25,26	5 318	211
1156	09 5 71 214	WASSERTRUEDINGEN	53,58	5 285	99
1157	07 1 35 020	COCHEM	21,25	5 266	248
1158	08 3 37 022	BONNDORF IM SCHWARZWALD	75,98	5 240	69
1159	08 1 26 058	NEUENSTEIN	47,84	5 223	109
1160	08 4 35 036	MEERSBURG	12,03	5 209	433
1161	08 3 25 012	DORNHAN	44,92	5 203	116
1162	03 4 59 010	BERSENBRUECK	42,53	5 192	122
1163	09 3 74 139	NEUSTADT A. D. WALDNAAB	9,06	5 176	571
1164	08 4 25 028	DIETENHEIM	18,75	5 159	275
1165	08 3 15 133	VOGTSBURG IM KAISERSTUHL	37,39	5 149	138
1166	07 3 36 055	KUSEL	14,38	5 144	358
1167	08 1 16 046	NEUFFEN	17,44	5 137	295
1168	09 4 71 220	SCHLUESSELFELD	70,23	5 134	73
1169	08 1 27 075	SCHROZBERG	105,25	5 123	49
1170	06 4 31 015	LINDENFELS	21,09	5 119	243
1171	07 1 38 004	BAD HOENNINGEN	20,09	5 117	255
1172	09 3 73 121	DIETFURT A. D. ALTMUEHL	78,91	5 113	65
1173	09 1 82 132	TEGERNSEE	22,77	5 095	224
1174	08 4 17 054	ROSENFELD	51,13	5 088	100
1175	08 4 17 022	GEISLINGEN	31,95	5 078	159
1176	09 7 79 228	WEMDING	31,69	5 077	160
1177	06 6 36 012	WALDKAPPEL	96,47	5 054	52
1178	06 5 32 016	LEUN	28,66	5 038	176
1179	08 3 17 041	HAUSACH	36,06	5 020	139
1180	09 3 76 151	OBERVIECHTACH	62,45	5 016	80
1181	05 7 62 024	MARIENMUNSTER	64,24	5 014	78
1182	07 1 43 308	WESTERBURG	18,47	5 012	271
1183	07 3 39 049	OPPENHEIM	7,09	5 011	707
1184	06 6 36 013	WANFRIED	46,91	5 000	107
ZUSAMMEN ...			16 298,12	2 314 855	142

8 STAEDTE AM 31.12.1986

8.1 FLAECHE, BEVOELKERUNG UND BEVOELKERUNGSDICHTE NACH EINWOHNERGROESSENKLASSEN

LFD. NR.	SCHLUESSEL-NUMMER	STADT	FLAECHE KM 2	BEVOEL- KERUNG	BEV.- DICHTE JE KM 2
197 STAEDTE VON 2 000 BIS UNTER 5 000 EINWOHNERN					
1185	09 4 72 154	HOLLFELD	80,64	4 975	62
1186	05 1 83 129	NEUMARKT-SANKT VEIT	61,07	4 968	81
1187	03 2 54 018	GRONAU (LEINE)	20,72	4 962	239
1188	09 7 74 185	THANNHAUSEN	20,03	4 956	247
1189	06 4 40 015	MUENZENBERG	31,64	4 953	157
1190	06 6 35 004	BATTENBERG (EDER)	64,73	4 951	76
1191	07 2 32 296	PRUEM	22,82	4 939	216
1192	09 3 77 129	KEMNATH	53,94	4 934	91
1193	06 6 31 023	TANN (RHOEN)	60,45	4 920	81
1194	06 6 33 018	NAUMBURG	66,19	4 911	74
1195	08 3 17 098	OPPENAU	73,04	4 902	67
1196	06 5 34 001	AMDENBURG	43,95	4 894	111
1197	09 6 74 133	ELTMANN	40,00	4 892	122
1198	06 6 34 018	NIEDENSTEIN	30,62	4 891	160
1199	09 1 89 152	TITTMONING	72,12	4 888	68
1200	07 1 43 206	BAD MARIENBERG (WESTERWALD)	10,00	4 888	489
1201	08 2 26 091	WAIBSTADT	25,57	4 878	191
1202	09 4 72 116	BAD BERNECK I. FICHELGEIRGE	33,59	4 866	145
1203	09 4 72 179	POTTENSTEIN	73,23	4 862	66
1204	08 1 28 082	NIEDERSTETTEN	104,04	4 854	47
1205	08 3 36 067	TODTNAU	69,60	4 851	70
1206	09 5 71 174	LEUTERSHAUSEN	84,13	4 851	58
1207	09 5 71 226	WINDSBACH	68,15	4 844	71
1208	09 3 76 153	PFREIMD	51,45	4 815	94
1209	09 6 74 149	HOFHEIM I. UFR.	53,94	4 809	89
1210	09 4 75 171	SELBITZ	27,62	4 797	173
1211	01 0 54 138	TOENNING	43,14	4 778	111
1212	08 1 28 020	CREGLINGEN	117,20	4 762	41
1213	07 1 43 081	WIRGES	10,13	4 761	470
1214	08 4 25 081	MUENDERKINGEN	13,08	4 742	363
1215	09 3 77 116	ERBENDORF	57,26	4 725	83
1216	08 3 17 051	HORNBERG	54,45	4 720	67
1217	09 5 76 111	ABENBERG	48,39	4 718	97
1218	09 5 76 147	SPALT	55,74	4 711	85
1219	08 3 37 106	STUEHLINGEN	93,25	4 699	50
1220	09 2 73 164	RIEDENBURG	100,64	4 658	46
1221	08 2 35 032	HAITERBACH	28,92	4 648	161
1222	05 9 58 020	HALLENBERG	65,36	4 642	71
1223	08 2 25 075	OSTERBURKEN	47,32	4 630	96
1224	09 4 72 127	CREUSSEN	57,65	4 630	80
1225	09 6 73 117	BISCHOFSCHEIM A. D. RHOEN	67,78	4 620	66
1226	07 3 40 004	DAHN	40,75	4 600	113
1227	08 3 15 050	HEITERSHEIM	11,72	4 560	389
1228	06 4 39 010	LORCH	54,55	4 554	83
1229	09 7 79 197	OETTINGEN I. BAY.	34,20	4 553	133
1230	06 5 35 008	HERBSTEIN	79,95	4 551	57

8 STAEDTE AM 31.12.1986

8.1 FLAECHE, BEVOELKERUNG UND BEVOELKERUNGSDICHTE NACH EINWOHNERGROESSENKLASSEN

LFD. NR.	SCHLUESSEL- NUMMER	STADT	FLAECHE KM 2	BEVOEL- KERUNG	BEV.- DICHT JE KM 2
197 STAEDTE VON 2 000 BIS UNTER 5 000 EINWOHNERN					
1231	09 7 73 139	HOECHSTAEDT A. D. DONAU	37,46	4 549	121
1232	05 3 58 012	HEIMBACH	64,90	4 548	70
1233	09 4 72 139	GEFREES	50,31	4 545	90
1234	08 1 25 038	GUEGLINGEN	16,22	4 523	279
1235	03 2 57 032	RODENBERG	15,60	4 495	288
1236	07 1 35 092	ZELL (MOSEL)	44,94	4 483	100
1237	07 1 43 229	HACHENBURG	21,44	4 469	208
1238	03 3 54 009	HITZACKER	58,44	4 459	76
1239	09 3 74 149	PRESSATH	45,92	4 453	97
1240	08 2 26 080	SCHOENAU	22,50	4 447	198
1241	09 4 78 176	WEISMAIN	81,04	4 446	55
1242	07 3 32 046	WACHENHEIM AN DER WEINSTRASSE	24,96	4 442	178
1243	09 4 79 129	KIRCHENLAMITZ	42,30	4 433	105
1244	07 1 32 501	ALTENKIRCHEN (WESTERWALD)	10,99	4 402	401
1245	07 1 41 091	NASSAU	17,50	4 393	251
1246	01 0 61 113	WILSTER	2,05	4 337	2 116
1247	09 6 76 112	AMORBACH	50,92	4 306	85
1248	09 5 75 161	SCHEINFELD	45,09	4 297	95
1249	08 3 37 097	SANKT BLASIEN	54,36	4 268	79
1250	07 1 40 112	OBERWESEL	21,67	4 277	197
1251	08 1 27 043	ILSHOFEN	54,88	4 271	78
1252	06 6 35 016	LICHTENFELS	96,73	4 268	44
1253	08 1 25 068	NEUDENAU	32,93	4 259	129
1254	09 3 73 167	VELBURG	175,67	4 256	24
1255	06 5 34 017	RAUSCHENBERG	67,32	4 241	63
1256	06 6 33 002	BAD KARLSHAFEN	14,85	4 239	285
1257	07 3 35 035	OTTERBERG	32,10	4 225	132
1258	07 3 32 032	LAMBRECHT (PFALZ)	8,31	4 208	506
1259	08 2 36 025	HEIMSHEIM	14,32	4 203	294
1260	09 3 77 157	WALDERSHOF	59,78	4 154	69
1261	08 3 35 080	TENGEN	61,97	4 136	67
1262	09 4 79 135	MARKTLEUTHEN	33,66	4 099	122
1263	09 5 77 158	PAPPENHEIM	64,30	4 097	64
1264	09 3 71 150	SCHNAITTENBACH	55,74	4 091	73
1265	07 1 38 073	UNKEL	8,16	4 078	500
1266	03 2 55 013	ESCHERSHAUSEN	23,87	4 063	170
1267	03 1 52 006	DRANSFELD	28,75	4 020	140
1268	07 1 38 012	DIERDORF	31,90	4 017	126
1269	06 4 31 012	HIRSCHHORN (NECKAR)	30,84	4 016	130
1270	08 2 25 001	ADELSHEIM	43,84	4 005	91
1271	09 6 76 169	WOERTH A. MAIN	15,89	4 000	252
1272	09 7 79 186	MONHEIM	69,31	3 996	58
1273	09 4 79 150	SCHOENWALD	19,18	3 984	208
1274	03 4 54 012	FREREN	48,81	3 980	82
1275	08 2 16 028	LICHTENAU	27,63	3 973	144
1276	08 3 26 068	VOEHRENBACH	70,47	3 950	56

6.1 FLAECH, BEVOELKERUNG UND BEVOELKERUNGSDICHTE NACH EINWOHNERGROESSENKLASSEN

LFD. NR.	SCHLUESSEL- NUMMER	STADT	FLAECH- KM 2	BEVOEL- KERUNG	BEV.- DICHTE JE KM 2
197 STAEDTE VON 2 000 BIS UNTER 5 000 EINWOHNERN					
1277	08 1 26 045	KRAUTHEIM	52,91	3 947	75
1278	09 5 76 126	HEIDECK	58,57	3 939	67
1279	08 2 35 047	NEUBULACH	24,69	3 905	158
1280	09 6 75 139	IPHOFEN	78,05	3 899	50
1281	08 1 35 027	NIEDERSTOTZINGEN	29,81	3 890	130
1282	06 4 32 009	GROSS-BIEBERAU	18,27	3 886	213
1283	09 3 74 117	ESCHENBACH I. D. OPF.	35,12	3 884	111
1284	07 3 32 019	FREINSHEIM	13,61	3 874	285
1285	09 4 76 152	LUDWIGSSTADT	56,04	3 869	69
1286	07 1 34 005	BAUMHOLDER	16,84	3 845	228
1287	08 1 26 028	FORCHTENBERG	38,07	3 843	101
1288	06 3 25 051	SCHILTACH	34,22	3 799	111
1289	09 4 79 166	WEISSENSTADT	42,21	3 751	89
1290	06 4 31 018	NECKARSTEINACH	22,06	3 743	170
1291	06 1 27 032	GERABRONN	40,37	3 695	92
1292	09 4 73 165	SESSLACH	72,47	3 664	51
1293	08 1 28 039	FREUDENBERG	34,81	3 656	105
1294	09 3 77 112	BAERNAU	74,44	3 651	49
1295	07 1 40 064	KASTELLAUN	8,47	3 643	430
1296	09 4 74 132	GRAEFENBERG	37,90	3 632	96
1297	09 6 75 147	MARKTBREIT	20,16	3 620	180
1298	09 6 74 164	KOENIGSBERG I. BAY.	60,33	3 607	60
1299	09 4 77 156	STADTSTEINACH	39,78	3 604	91
1300	08 4 26 013	BAD BUCHAU	23,77	3 601	151
1301	08 4 17 057	SCHOENBERG	23,27	3 570	153
1302	08 1 27 089	VELLBERG	31,89	3 549	111
1303	03 2 56 014	HOYA	8,42	3 525	419
1304	09 6 73 153	OSTHEIM V. D. RHOEN	40,73	3 524	87
1305	09 4 76 184	WALLENFELS	45,62	3 513	77
1306	07 1 41 501	BRAUBACH	20,26	3 513	173
1307	06 6 33 016	LIEBENAU	48,87	3 486	71
1308	08 1 27 046	KIRCHBERG AN DER JAGST	40,92	3 482	85
1309	09 3 75 210	WOERTH A. D. DONAU	39,92	3 477	87
1310	07 1 33 007	BAD MUENSTER AM STEIN-EBERNBURG	9,53	3 477	365
1311	06 6 35 012	GEMJENDEN (WOHRA)	58,67	3 471	59
1312	08 1 36 038	LAUCHHEIM	40,97	3 456	84
1313	06 5 31 001	ALLENDORF (LUMDA)	22,01	3 456	157
1314	08 3 17 073	MAHLBERG	16,59	3 428	207
1315	07 1 43 286	RENNEROD	18,14	3 426	189
1316	07 3 32 009	DEIDESHEIM	26,49	3 401	128
1317	06 6 35 014	HATZFELD (EDER)	58,52	3 396	58
1318	08 2 26 055	NECKARBISCHOF SHEIM	26,42	3 385	128
1319	09 3 72 154	ROETZ	66,71	3 372	51
1320	08 1 26 060	NIEDERNHALL	17,71	3 323	186
1321	07 1 40 133	SANKT GOAR	22,92	3 317	145
1322	06 5 35 010	KIRTORF	79,88	3 281	41

8.1 FLAECHE, BEVOELKERUNG UND BEVOELKERUNGSDICHTE NACH EINWOHNERGROESSENKLASSEN

LFD. NR.	SCHLUESSEL- NUMMER	STADT	FLAECHE KM 2	BEVOEL- KERUNG	BEV.- DICHT JE KM 2
197 STAEDTE VON 2 000 BIS UNTER 5 000 EINWOHNERN					
1323	08 1 28 047	GRUENSFELD	44,72	3 277	73
1324	06 5 35 018	ULRICHSTEIN	65,61	3 258	50
1325	08 3 27 036	MUEHLHEIM AN DER DONAU	21,73	3 185	147
1326	09 4 71 115	BAUNACH	26,13	3 158	121
1327	09 5 77 125	ELLINGEN	31,19	3 110	100
1328	06 6 35 010	FRANKENAU	57,29	3 109	54
1329	03 1 56 001	BAD GRUND (HARZ)	7,12	3 017	424
1330	01 0 51 127	WESSELBUREN	5,14	2 994	582
1331	07 1 41 092	NASTAETTEN	13,02	2 978	229
1332	07 1 33 065	MEISENHEIM	10,34	2 972	287
1333	08 1 16 054	OWEN	9,70	2 969	306
1334	08 3 27 016	FRIDINGEN AN DER DONAU	22,47	2 932	130
1335	06 5 35 006	GREBENAU	55,38	2 922	53
1336	05 4 72 197	WAISCHENFELD	55,65	2 874	52
1337	06 5 35 014	ROMROD	54,43	2 838	52
1338	09 4 72 143	GOLDKRONACH	23,25	2 833	122
1339	09 6 75 158	PRICHSENSTADT	48,85	2 785	57
1340	03 1 58 020	HORNBURG	22,17	2 775	125
1341	08 1 25 059	LOEWENSTEIN	23,46	2 731	116
1342	03 3 54 026	WUSTROW	30,00	2 610	87
1343	07 1 37 221	RHENS	16,30	2 606	160
1344	03 1 53 010	SANKT ANDREASBERG	9,84	2 601	264
1345	09 5 75 115	BURGBERNHEIM	42,30	2 587	61
1346	05 3 76 160	SCHOENSEE	50,26	2 571	51
1347	08 1 17 061	LAUTERSTEIN	23,32	2 564	110
1348	01 0 54 033	FRIEDRICHSTADT	3,99	2 562	642
1349	08 2 25 114	RAVENSTEIN	55,99	2 546	45
1350	03 1 53 001	ALTENAU	4,55	2 527	555
1351	07 1 40 067	KIRCHBERG (HUNSRUECK)	18,05	2 511	139
1352	08 1 26 085	WALDENBURG	31,55	2 506	79
1353	09 3 74 147	PLEYSTEIN	33,36	2 500	75
1354	09 6 73 123	FLADUNGEN	46,35	2 483	54
1355	07 1 33 103	STROMBERG	9,04	2 476	274
1356	07 1 37 501	MJENSTERMAIFELD	27,78	2 440	88
1357	07 1 31 001	ADENAU	18,60	2 437	131
1358	09 4 76 180	TEUSCHNITZ	33,99	2 430	71
1359	08 1 17 058	WIESENSTEIG	23,41	2 410	103
1360	08 1 16 059	OBERRIEXINGEN	8,17	2 372	290
1361	01 0 54 036	GARDING	3,08	2 356	765
1362	07 3 36 058	LAUTERECKEN	8,93	2 316	259
1363	09 6 79 124	EIBELSTADT	7,03	2 299	327
1364	08 2 35 084	BAD TEINACH-ZAVELSTEIN	25,18	2 296	91
1365	08 4 37 101	SCHEER	18,72	2 294	123
1366	09 4 72 116	BETZENSTEIN	51,84	2 285	44
1367	09 4 75 165	SCHAUENSTEIN	26,66	2 282	86
1368	03 3 58 018	RETHEM (ALLER)	33,76	2 273	67

8 STAEDTE AM 31.12.1986

6.1 FLAECH, BEVOELKERUNG UND BEVOELKERUNGSDICHTE NACH EINWOHNERGROESSENKLASSEN

LFD. NR.	SCHLUESSEL-NUMMER	STADT	FLAECH KM 2	BEVOEL- KERUNG	BEV.- DICHT JE KM 2
197 STAEDTE VON 2 000 BIS UNTER 5 000 EINWOHNERN					
1369	09 5 71 177	MERKENDORF	26,07	2 225	85
1370	09 5 71 198	SCHILLINGSFUERST	27,55	2 222	81
1371	08 3 15 111	SULZBURG	22,73	2 182	96
1372	07 3 39 003	BACHARACH	23,44	2 155	92
1373	08 3 36 079	SCHOENAU IM SCHWARZWALD	14,71	2 138	145
1374	09 6 75 144	MAINBERNHEIM	12,23	2 090	171
1375	06 6 35 017	ROSENTHAL	51,54	2 085	40
1376	01 0 61 055	KREMPE	3,39	2 082	614
1377	08 4 37 114	VERINGENSTADT	31,25	2 075	66
1378	09 6 77 177	RIENECK	26,20	2 060	79
1379	07 3 36 105	WOLFSTEIN	13,75	2 044	149
1380	08 4 15 034	HAYINGEN	63,34	2 032	32
1381	09 5 71 229	WOLFRAMS-ESCHENBACH	25,46	2 008	79
		ZUSAMMEN ...	7 643,43	732 470	96
25 STAEDTE VON 1 000 BIS UNTER 2 000 EINWOHNERN					
1382	08 4 37 047	HETTINGEN	46,06	1 868	41
1383	08 1 27 047	LANGENBURG	31,38	1 804	57
1384	09 5 74 160	VELDEN	21,33	1 739	82
1385	03 2 57 033	SACHSENHAGEN	15,53	1 724	111
1386	07 3 40 211	HORNBACH	13,32	1 663	125
1387	07 1 41 066	KATZENELNBOKEN	9,20	1 667	181
1388	09 6 79 114	AUB	17,52	1 663	95
1389	09 6 79 182	ROETTINGEN	27,18	1 620	60
1390	09 6 75 149	MARKTSTETT	10,49	1 603	153
1391	06 1 25 103	WIDDERN	25,24	1 596	63
1392	09 4 79 127	HOHENBERG A. D. EGER	8,21	1 573	192
1393	07 2 32 088	NEUERBURG	10,22	1 509	148
1394	09 6 76 158	STADTPROZELTEN	10,85	1 504	139
1395	07 1 41 121	SANKT GOARSHAUSEN	6,99	1 387	198
1396	09 5 71 189	ORNBAU	15,16	1 384	91
1397	08 3 35 001	AACH	10,69	1 373	128
1398	03 1 53 015	WILDEMAN	3,34	1 345	403
1399	09 3 74 140	NEUSTADT A. KULM	20,30	1 312	65
1400	06 6 34 023	SCHWARZENBORN	26,93	1 284	48
1401	07 1 41 069	KAUB	12,98	1 236	95
1402	09 4 77 129	KUPFERBERG	6,28	1 097	132
1403	09 4 75 146	LICHTENBERG	9,47	1 087	115
1404	07 3 33 054	OBERMOSCHEL	10,16	1 070	105
1405	07 2 32 070	KYLLBURG	4,62	1 046	226
1406	09 6 77 181	ROTHENFELS	12,23	1 026	84
		ZUSAMMEN ...	387,68	36 185	93
2 STAEDTE UNTER 1 000 EINWOHNERN					
1407	03 3 54 021	SCHNACKENBURG	23,92	787	33
1408	01 0 59 002	ARNIS	0,45	498	1 107
		ZUSAMMEN ...	24,37	1 285	53

8 STAEDTE AM 31.12.1986

8.2 NACH LAENDERN UND EINWOHNERGROESSENKLASSEN

LAND	GEMEIN- DEN INS- GESAMT ¹⁾	DARUNTER STAEDTE								
		INS- GESAMT	DAVON MIT ... BIS UNTER ... EINWOHNERN							
			UNTER 1 000	1 000 5 000	5 000 10 000	10 000 20 000	20 000 50 000	50 000 100 000	100 000 500 000	500 000 UND MEHR

ANZAHL

SCHLESWIG-HOLSTEIN	1 129	61	1	6	17	19	13	3	2	-
HAMBURG	1	1	-	-	-	-	-	-	-	1
NIEDERSACHSEN	1 030	156	1	15	26	46	53	7	7	1
BREMEN	2	2	-	-	-	-	-	-	1	1
NORDRHEIN-WESTFALEN	396	262	-	2	19	59	115	38	24	5
HESSEN	426	185	-	25	43	69	36	7	4	1
RHEINLAND-PFALZ	2 303	113	-	39	38	17	12	4	3	-
BADEN-WÜRTTEMBERG	1 111	302	-	56	82	84	60	12	7	1
BAYERN	2 051	308	-	79	94	86	32	11	5	1
SAARLAND	52	17	-	-	-	5	11	-	1	-
BERLIN (WEST)	1	1	-	-	-	-	-	-	-	1
BUNDESGEBIET ...	8 502	1 408	2	222	319	385	332	82	54	12

PROZENT

SCHLESWIG-HOLSTEIN	100	1,64	9,84	27,87	31,15	21,31	4,92	3,28	-
HAMBURG	100	-	-	-	-	-	-	-	100,00
NIEDERSACHSEN	100	0,64	9,62	16,67	29,49	33,97	4,49	4,49	0,64
BREMEN	100	-	-	-	-	-	-	50,00	50,00
NORDRHEIN-WESTFALEN	100	-	0,76	7,25	22,52	43,89	14,50	9,16	1,91
HESSEN	100	-	13,51	23,24	37,30	19,46	3,78	2,16	0,54
RHEINLAND-PFALZ	100	-	34,51	33,63	15,04	10,62	3,54	2,66	-
BADEN-WÜRTTEMBERG	100	-	18,54	27,15	27,81	19,87	3,97	2,32	0,33
BAYERN	100	-	25,65	30,52	27,92	10,39	3,57	1,62	0,32
SAARLAND	100	-	-	-	29,41	64,71	-	5,88	-
BERLIN (WEST)	100	-	-	-	-	-	-	-	100,00
BUNDESGEBIET ...	100	0,14	15,77	22,66	27,34	23,58	5,82	3,84	0,85

1) OHNE DIE GEMEINDEFREIEN GEBIETE SACHSENWALD (FORSTGUTSBEZIRK) UND BUCHHOLZ (FORSTGUTSBEZIRK) IN SCHLESWIG-HOLSTEIN, DIE ALS EXKLAVEN ZUR GEMEINDE AUMUEHLE

BZW. ZU DEN GEMEINDEN BARK, HARTENHOLM, HEIDMUEHLEN UND WAHLSTEDT, STADT GEHOEREN.

9 POSTLEITEINHEITEN AM 31.12.1986

9.1 POSTLEITZONEN UND POSTLEITRAEUME MIT IHRER FLAECHE UND BEVOELKERUNG

POST- LEIT- EINHEIT	FLAECHE ¹⁾ KM ²	BEVOELKERUNG	POST- LEIT- EINHEIT	FLAECHE ¹⁾ KM ²	BEVOELKERUNG
10	480,14	1 879 225	58	1 087,62	766 774
1	480,14	1 879 225	59	2 534,33	532 101
20	3 070,19	2 200 061	5	23 870,61	7 821 806
21	4 112,11	543 537	60	1 060,99	1 207 119
22	5 007,69	490 782	61	1 708,49	583 426
23	6 471,79	1 077 856	62	2 163,23	839 325
24	2 285,92	467 549	63	3 767,94	904 354
27	2 137,83	144 275	64	5 146,07	826 949
28	7 599,14	1 478 808	65	3 502,46	786 347
29	6 397,60	974 092	66	2 789,45	1 092 721
2	37 082,27	7 376 960	67	5 272,60	1 231 374
30	5 090,10	1 254 035	68	638,76	554 678
31	6 815,67	751 061	69	3 869,85	796 914
32	2 447,11	506 069	6	29 919,84	8 823 207
33	3 055,51	850 966	70	2 772,84	1 480 312
34	3 792,96	635 224	71	4 354,54	1 043 975
35	6 758,03	1 062 718	72	2 904,94	557 193
3	27 959,38	5 060 073	73	1 006,66	512 238
40	1 563,34	1 690 122	74	3 149,57	739 808
41	1 927,66	1 248 326	75	3 114,36	1 154 131
42	1 897,90	837 059	76	1 662,83	300 321
43	957,40	1 337 641	77	2 872,88	545 129
44	6 952,55	1 213 811	78	4 149,19	870 604
45	3 715,39	641 410	79	6 213,97	1 056 425
46	692,53	1 564 676	7	32 201,78	8 260 136
47	4 149,10	1 095 317	80	6 080,13	2 481 126
48	1 293,37	614 288	81	3 766,46	393 122
49	2 777,27	805 464	82	4 782,64	645 108
4	25 926,51	11 048 114	83	8 408,99	851 184
50	1 515,87	1 666 259	84	10 009,20	1 060 910
51	2 279,72	981 122	85	6 829,53	1 634 619
52	2 358,22	653 392	86	4 977,93	745 939
53	1 855,96	640 426	87	7 344,96	1 174 150
54	4 526,67	863 898	88	6 932,71	675 393
55	5 328,93	502 829	89	7 458,61	1 209 389
56	707,44	914 951	8	66 591,16	10 870 940
57	1 675,85	300 054	1-8	244 031,69	61 140 461

1) OHNE UNBEWOHNTE GEMEINDEFREIE GEBIETE.

9 POSTLEITEINHEITEN AM 31.12.1986

9.2 POSTLEITBEREICHE MIT IHRER FLAECHE UND BEVOELKERUNG *)

POSTLEITBEREICH		FLAECHE KM 2	BEVOEL- KERUNG	POSTLEITBEREICH		FLAECHE KM 2	BEVOEL- KERUNG
NR.	NAME			NR.	NAME		
100	BERLIN	480,14	1 879 225	286	BRAKE (UNTERWESER)	390,14	37 405
200	HAMBURG	950,15	1 713 777	289	NORDENHAM	216,21	35 102
205	HAMBURG	551,93	135 294	290	OLDENBURG (OLDENBURG)	1 320,30	262 250
206	BAD OLDESLOE	440,52	57 643	291	WESTERSTEDE	612,63	53 989
207	AHRENSBURG	343,86	87 525	293	VAREL	365,11	45 924
208	PINNEBERG	394,95	154 268	294	WILHELMSHAVEN	1 050,29	197 863
209	WINSEN (LUHE)	330,29	51 554	295	LEER (OSTFRIESLAND)	905,91	125 395
210	HAMBURG	178,63	50 874	296	AURICH	627,25	81 665
211	BUCHHOLZ IN DER NORDHEIDE .	559,19	70 205	297	EMDEN	358,80	78 862
212	LUENEBURG	1 119,54	136 724	298	NORDEN	474,75	70 928
215	BUXTEHUDE	359,31	73 294	299	PAPENBURG	677,39	57 216
216	STADE	979,13	108 087	300	HANNOVER	780,36	675 467
217	HEMMDOOR	736,33	46 380	301	HANNOVER	383,19	171 285
219	CUXHAVEN	179,98	57 973	303	WALSRODE	838,94	56 802
220	ELMSHORN	478,27	95 174	304	SOLTAU	962,83	65 294
221	ITZEHOE	1 030,27	115 414	305	WUNSTORF	737,01	114 313
222	SANKT MICHAELISDONN	526,52	43 535	306	STADTHAGEN	304,31	84 107
224	HEIDE	813,63	72 208	307	NIENBURG (WESER)	1 083,46	86 761
225	HUSUM	1 285,80	93 048	310	CELLE	1 726,38	167 269
226	NIEBUELL	670,80	35 765	311	UELZEN	1 347,84	87 736
227	WYK AUF FOEHR	103,26	12 648	312	WITTINGEN	702,57	35 023
228	WESTERLAND	99,14	22 990	313	LUECHOW	1 116,92	48 526
230	KIEL	617,10	360 986	315	PEINE	364,47	85 046
231	KIEL	234,15	27 262	316	LEHRTE	482,77	102 503
232	PLOEN	412,74	33 433	317	GIFHORN	567,33	81 757
233	ECKERNFORDE	367,61	44 542	318	WOLFSBURG	507,39	143 195
234	KAPPELN	347,55	32 997	320	HILDESHEIM	765,74	211 735
235	NEUMUNSTER	1 324,43	210 109	321	ELZE	251,95	33 984
236	BAD SEGEBERG	446,01	45 028	322	ALFELD (LEINE)	317,78	50 822
237	RENDSBURG	849,79	92 869	325	HAMELN	876,83	156 683
238	SCHLESWIG	797,72	75 117	326	RINTELN	171,18	31 457
239	FLENSBURG	813,57	155 513	328	BAD PYRMONT	61,63	21 388
240	LUEBECK	608,15	298 117	330	BRAUNSCHWEIG	818,56	330 771
241	MOELLN	560,14	50 364	332	SALZGITTER	371,74	125 800
242	EUTIN	312,68	36 322	333	HELMSTEDT	291,93	58 635
243	NEUSTADT IN HOLSTEIN	349,25	42 160	334	WOLFENBUETTEL	327,99	72 531
244	OLDENBURG IN HOLSTEIN	455,70	40 586	335	KREIENSEN	518,57	65 435
272	ROTEBURG (WUEMME)	850,90	63 714	336	OSTERODE AM HARZ	143,58	37 264
273	ZEVEN	650,57	38 398	337	SEESSEN	161,77	26 326
274	BREMEN	636,36	42 163	338	GOSLAR	329,12	99 987
280	BREMEN	954,52	663 186	339	GOSLAR	92,25	34 217
281	VERDEN (ALLER)	1 070,78	96 686	340	GOETTINGEN	813,62	219 760
282	BREMEN	132,16	17 274	341	NORTHEIM	625,75	89 844
283	BASSUM	1 035,68	64 400	342	HERZBERG AM HARZ	296,21	60 096
284	DIEPHOLZ	1 477,44	147 345	343	WITZENHAUSEN	371,22	48 438
285	BREMERHAVEN	1 293,38	221 143	344	ESCHWEGE	491,48	57 128
286	OSTERHOLZ-SCHARMBECK	390,85	55 632	345	HOLZMINDEN	468,56	61 963
287	DELMENHORST	637,98	140 635	347	HOEXTER	357,58	59 021

*) OHNE UNBEWOHNTE GEMEINDEFREIE GEBIETE.

9 POSTLEITEINHEITEN AM 31.12.1986

9.2 POSTLEITBEREICHE MIT IHRER FLAECHE UND BEVOELKERUNG *)

POSTLEITBEREICH		FLAECHE KM 2	BEVOEL- KERUNG	POSTLEITBEREICH		FLAECHE KM 2	BEVOEL- KERUNG
NR.	NAME			NR.	NAME		
349	BAD DRIBURG	368,54	38 974	452	MELLE	253,99	39 862
350	KASSEL	1 035,93	389 352	453	IBBENBUEREN	325,89	81 733
351	MJENDEN	211,62	37 399	454	LENGERICH	286,11	42 901
352	HOFGEISMAR	393,83	50 302	455	BRAMSCHKE	670,00	57 161
353	WARBURG	617,38	59 523	457	QUAKENBRUECK	576,32	41 242
354	KORBACH	1 043,23	94 219	459	CLOPPENBURG	621,32	56 062
355	MARBURG	1 274,36	192 310	460	DORTMUND	280,19	568 164
356	BIEDENKOPF	231,50	36 479	462	CASTROP-RAUXEL	51,65	76 110
357	STADTALLENDORF	947,44	107 970	463	BOCHUM	145,38	381 216
358	FRITZLAR	584,33	73 632	465	GELSENKIRCHEN	104,84	283 560
359	BAD WILDUNGEN	235,79	21 532	467	LUENEN	59,08	84 352
400	DUESSELDORF	308,41	654 934	469	HERNE	51,39	171 274
401	HILDEN	90,16	143 121	470	HAMM	349,83	275 655
402	METTMANN	42,53	36 297	471	LUEDINGHAUSEN	487,19	102 198
403	RATINGEN	88,72	89 161	472	BECKUM	353,21	67 188
404	NEUSS	385,34	309 291	473	AHLEN	123,14	51 895
405	MOENCHENGLADBACH	557,19	379 194	474	OELDE	102,32	26 991
406	VIERSEN	90,99	78 124	475	UNNA	110,89	76 050
410	DUISBURG	232,82	514 628	476	WERL	127,42	35 682
413	MOERS	279,41	192 209	477	SOEST	484,75	82 223
415	KREFELD	349,07	324 681	478	LIPPSTADT	689,87	138 529
417	GELDERN	566,19	104 748	479	PADERBORN	1 320,48	238 906
418	GOCH	176,26	34 961	480	BIELEFELD	558,56	368 475
419	KLEVE	323,91	77 099	481	BIELEFELD	137,07	48 528
420	OBERHAUSEN	77,03	221 542	483	GUETERSLOH	511,07	159 601
422	DINSLAKEN	207,96	106 629	484	RHEDA-WIEDENBRUECK	86,67	37 684
423	WESEL	529,47	115 878	490	HERFORD	284,29	160 371
424	EMMERICH	189,62	46 934	492	LEMGO	503,80	92 447
425	BOTTROP	100,61	112 256	493	DETMOLD	572,71	157 423
427	DORSTEN	171,54	74 115	495	MINDEN	521,13	145 797
428	BORKEN	380,85	67 471	497	BAD OEYNHAUSEN	245,78	109 305
429	BOCHOLT	240,82	92 234	498	BUENDE	129,30	60 803
430	ESSEN	210,31	615 421	499	LUEBBECKE	520,26	79 318
432	HATTINGEN	119,13	78 856	500	KOELN	405,12	914 336
433	MJELHEIM A. D. RUHR	91,27	170 392	501	BERGHEIM	356,85	148 514
435	RECKLINGHAUSEN	413,42	308 581	502	FRECHEN	117,12	90 000
437	MARL	87,37	87 766	503	HUERTH	51,34	51 286
439	GLADBECK	35,90	76 625	504	BRUEHL	179,45	116 046
440	MJENSTER	1 201,08	440 670	506	BERGISCHE GLADBACH	299,75	176 105
441	WARENDORF	687,73	94 637	509	LEVERKUSEN	106,24	169 972
442	COESFELD	904,67	147 233	510	AACHEN	443,96	304 199
443	STEINFURT	518,01	112 419	511	ALSDORF	59,38	70 020
444	RHEINE	974,55	159 171	512	HERZOGENRATH	33,30	43 326
445	LINGEN (EMS)	1 048,19	104 199	513	GEILENKIRCHEN	322,35	107 390
446	NORDHORN	149,64	48 015	514	ERKELENZ	305,44	109 885
447	MEPPEN	1 468,68	107 467	516	DUEREN	636,61	166 881
450	OSNABRUECK	428,64	239 407	517	JUELICH	304,35	69 918
451	OSNABRUECK	553,12	83 042	518	ESCHWEILER	76,01	53 082

*) OHNE UNBEWOHNTE GEMEINDEFREIE GEBIETE.

9 POSTLEITEINHEITEN AM 31.12.1986

9.2 POSTLEITBEREICHE MIT IHRER FLAECHE UND BEVOELKERUNG *)

POSTLEITBEREICH		FLAECHE KM 2	BEVOEL- KERUNG	POSTLEITBEREICH		FLAECHE KM 2	BEVOEL- KERUNG
NR.	NAME			NR.	NAME		
519	STOLBERG (RHLD.)	98,32	56 421	590	SIEGEN	497,73	193 157
520	SIEGBURG	489,82	191 904	591	KREUZTAL	151,77	44 075
521	TROISDORF	97,96	89 566	592	BAD BERLEBURG	481,61	41 663
522	WALDBROEL	463,96	71 803	594	LENNESTADT	585,21	61 963
523	ALTENKIRCHEN (WESTERWALD)	430,24	51 885	595	FINNENTROP	201,76	37 591
524	BETZDORF	369,38	91 423	596	OLPE	225,36	46 224
525	ENGELSKIRCHEN	147,60	36 271	597	PLETTENBERG	155,15	34 402
527	GUMMERSBACH	359,26	120 540	598	WERDOHL	162,24	42 400
530	BONN	413,03	404 099	599	ALTENA	73,30	28 626
533	KOENIGSWINTER	76,19	33 685	600	FRANKFURT AM MAIN	248,56	592 411
534	BAD HONNEF	54,88	24 614	605	OFFENBACH AM MAIN	184,87	234 676
535	EUSKIRCHEN	647,20	129 730	607	LANGEN	151,54	135 110
537	KALL	664,66	48 298	608	GROSS-GERAU	293,67	108 837
540	KOBLENZ	755,08	213 801	609	RUESSELSHEIM	182,35	136 085
541	HOEHR-GRENZHAUSEN	450,09	96 402	610	DARMSTADT	556,41	307 566
542	LAHNSTEIN	504,31	71 398	611	DIEBURG	306,02	85 516
543	MONTABAUER	530,66	96 445	612	ERBACH	526,49	71 483
544	MAYEN	888,85	92 445	614	BENSHEIM	319,57	118 861
545	NEUWIED	240,02	91 552	620	WIESBADEN	524,40	336 517
546	LINZ AM RHEIN	243,41	50 287	622	RUEDESHEIM AM RHEIN	311,84	67 135
547	ANDERNACH	189,63	54 541	623	FRANKFURT AM MAIN	180,02	170 963
548	REMAGEN	724,62	97 027	624	KOENIGSTEIN IM TAUNUS	70,77	39 675
550	TRIER	961,69	179 395	625	LIMBURG A. D. LAHN	559,25	130 672
551	SAARBURG	265,33	25 798	627	IDSTEIN	256,68	57 683
552	BITBURG	945,95	58 153	629	WEILBURG	260,27	36 680
553	GEROLSTEIN	469,79	30 517	630	GIESSEN	822,77	238 213
554	PRUEM	674,94	26 998	631	GRUENBERG	481,11	43 612
555	BERNKASTEL-KUES	556,37	61 896	632	ALSFELD	456,04	34 191
556	WITTLICH	837,05	68 313	633	WETZLAR	499,18	130 837
558	TRABEN-TRARBACH	336,22	28 276	634	DILLENBURG	583,98	109 831
559	COCHEM	281,59	23 483	635	BAD NAUHEIM	70,19	31 548
560	WUPPERTAL	304,83	432 671	636	FRIEDBERG (HESSEN)	443,43	145 799
562	VELBERT	102,39	117 087	637	OBERURSEL (TAUNUS)	49,77	48 292
563	REMSCHIED	149,25	154 876	638	BAD HOMBURG V. D. HOEHE	116,83	83 106
565	SOLINGEN	150,97	210 317	639	USINGEN	244,64	38 925
575	MENDEN (SAUERLAND)	167,48	83 841	640	FULDA	674,32	110 637
576	ARNSBERG	387,44	99 864	641	FULDA	689,95	88 931
577	MESCHADE	330,41	37 585	642	LAUTERBACH	379,77	32 033
578	BESTWIG	561,55	54 199	643	BAD HERSFELD	690,67	77 979
579	BRILON	228,97	24 565	644	BEBRA	506,53	56 176
580	HAGEN	272,82	267 285	645	HANAU	317,24	228 516
581	WITTEN	72,33	102 232	646	GELNHAUSEN	273,54	64 494
582	GEVELSBERG	83,66	64 188	647	BUEDINGEN	640,93	83 674
583	SCHWELM	20,49	29 831	648	WAECHTERSACH	377,44	46 831
584	SCHWERTE	56,19	48 456	649	SCHLUECHTERN	395,68	37 278
586	ISERLOHN	125,51	89 466	650	MAINZ	747,69	343 833
587	HEMER	67,55	31 486	652	WORMS	332,71	111 393
588	LUEDENSCHEID	389,07	133 830	653	BINGEN	405,59	74 686

*) OHNE UNBEWOHNTE GEMEINDEFREIE GEBIETE.

9 POSTLEITEINHEITEN AM 31.12.1986

9.2 POSTLEITBEREICHE MIT IHRER FLAECHE UND BEVOELKERUNG *)

POSTLEITBEREICH		FLAECHE KM 2	BEVOEL- KERUNG	POSTLEITBEREICH		FLAECHE KM 2	BEVOEL- KERUNG
NR.	NAME			NR.	NAME		
654	SIMMERN/ HUNSRUECK	459,92	35 871	712	BIETIGHEIM-BISSINGEN	405,40	145 428
655	BAD KREUZNACH	598,77	114 297	713	MUEHLACKER	199,03	55 633
657	KIRN	229,98	25 463	714	LUDWIGSBURG	402,74	249 740
658	IDAR-OBERSTEIN	727,80	80 804	715	BACKNANG	371,72	93 735
660	SAARBRUECKEN	294,42	278 210	716	GAILDORF	350,86	29 564
661	LEBACH	122,79	37 847	717	SCHWABISCH HALL	441,00	58 372
662	VOELKLINGEN	123,77	80 909	718	CRAILSHEIM	746,54	67 769
663	SAARLOUIS	328,70	159 482	720	TUTTLINGEN	550,88	89 165
664	MERZIG	554,81	99 662	721	ROTTWEIL	322,10	63 711
665	HOMBURG	311,91	97 843	723	SCHRAMBERG	211,78	47 318
666	ZWEIBRUECKEN	220,14	50 586	724	HORB AM NECKAR	385,84	55 055
667	SANKT INGBERT	107,76	51 773	725	LEONBERG	251,87	125 266
668	NEUNKIRCHEN	249,03	146 652	726	CALW	301,13	57 884
669	SANKT WENDEL	476,12	89 757	727	NAGOLD	284,60	52 755
670	LUDWIGSHAFEN AM RHEIN	448,40	269 429	729	FREUDENSTADT	596,74	66 039
671	FRANKENTHAL (PFALZ)	546,95	150 510	730	ESSLINGEN AM NECKAR	117,99	154 188
672	SPEYER	491,09	146 753	731	PLOCHINGEN	258,59	131 878
673	NEUSTADT AN DER WEINSTRASSE	442,33	109 363	732	GOEPPINGEN	254,65	108 478
674	LANDAU IN DER PFALZ	865,77	139 979	733	GOEPPINGEN	88,54	59 631
675	KAISERSLAUTERN	697,20	181 886	734	GEISLINGEN AN DER STEIGE ..	286,89	58 063
676	ROCKENHAUSEN	355,67	27 753	740	TUEBINGEN	491,92	178 595
678	PIRMASENS	510,40	91 806	741	REUTLINGEN	428,16	162 791
679	LANDSTUHL	714,79	113 895	742	MUENSINGEN	446,93	22 821
680	MANNHEIM	244,54	366 834	743	METZINGEN	200,34	52 825
682	SCHWETZINGEN	19,36	10 389	744	MUEPTINGEN	181,74	98 414
683	SCHWETZINGEN	208,09	121 126	745	HECHINGEN	386,42	57 816
684	LAMPERTHEIM	166,77	56 329	746	BALINGEN	275,93	51 215
690	HEIDELBERG	312,48	265 104	747	ALBSTADT	314,92	69 475
691	HEIDELBERG	131,50	48 700	748	SIGMARINGEN	421,21	45 856
692	SINSHEIM	448,46	84 209	750	KARLSRUHE	409,76	350 735
693	EBERBACH	326,60	34 182	751	KARLSRUHE	482,52	154 668
694	WEINHEIM	241,64	104 336	752	BRUCHSAL	445,00	126 513
695	MOSBACH	429,84	74 782	753	PFORZHEIM	348,55	182 943
696	OSTERBURKEN	632,36	53 128	754	NEUENBUERG	266,63	41 695
697	LAUDA-KOENIGSHOFEN	520,65	49 351	755	RASTATT	200,07	83 265
698	WERTHEIM	351,33	42 918	756	GAGGENAU	305,10	52 432
699	BAD MERGENTHEIM	474,99	40 204	757	BADEN-BADEN	183,67	58 937
700	STUTTGART	207,36	565 486	758	BUEHL	190,19	45 500
701	STUTTGART-LAND	79,92	101 188	759	ACHERN	282,87	57 443
702	STUTTGART-LAND	68,45	72 704	760	OFFENBURG	527,53	121 756
703	BOEBLINGEN	445,10	227 219	761	OFFENBURG	398,59	47 428
705	WAIBLINGEN	149,99	131 840	762	WOLFACH	268,76	16 986
706	SCHORNDORF	296,53	103 188	763	LAHR/ SCHWARZWALD	392,89	85 383
707	SCHWABISCH GMUEND	436,57	118 910	764	KEHL	75,06	28 768
708	AALEN	632,55	117 942	770	SINGEN (HOHENTWIEL)	427,84	95 314
709	ELLWANGEN (JAGST)	456,37	41 835	771	DONAUESCHINGEN	471,76	51 011
710	HEILBRONN	795,15	267 059	773	VILLINGEN-SCHWENNINGEN	316,25	104 535
711	OEHRINGEN	642,10	76 675	774	TRIBERG IM SCHWARZWALD	458,92	55 878

*) OHNE UNBEWOHNTE GEMEINDEFREIE GEBIETE.

9 POSTLEITEINHEITEN AM 31.12.1986

9.2 POSTLEITBEREICHE MIT IHRER FLAECHE UND BEVOELKERUNG *)

POSTLEITBEREICH			BEVOEL- KERUNG	POSTLEITBEREICH			BEVOEL- KERUNG
NR.	NAME	FLAECHE KM 2		NR.	NAME	FLAECHE KM 2	
775	KONSTANZ	115,05	90 452	826	MUEHLDORF A. INN	1 112,39	167 708
776	RADOLFZELL AM BODENSEE	301,17	59 500	830	LANDSHUT	1 396,69	166 640
777	UEBERLINGEN	318,68	56 652	831	LANDSHUT	1 088,84	87 401
778	MESSKIRCH	463,21	31 787	833	EGGENFELDEN	397,81	32 346
780	FREIBURG IM BREISGAU	827,74	303 269	834	PFARRKIRCHEN	551,05	50 182
781	FREIBURG IM BREISGAU	371,75	70 418	835	PLATTLING	1 650,64	153 188
782	TITISEE-NEUSTADT	801,92	54 098	836	DEGGENDORF	77,23	30 243
783	EMMENDINGEN	386,44	86 033	837	REGEN	937,15	73 503
784	MUELLHEIM	307,85	52 155	838	LANDAU A. D. ISAR	569,62	42 103
785	LOERRACH	183,14	92 194	839	PASSAU	1 737,96	215 578
786	SCHOPFHEIM	445,55	56 533	840	REGENSBURG	627,81	186 996
788	BAD SAECKINGEN	292,63	79 777	841	REGENSBURG	1 196,24	126 783
789	WALOSHUT-TIENGEN	532,17	76 127	842	KELHEIM	757,20	67 582
790	ULM	937,97	206 772	843	NEUMARKT I. D. OPF.	1 310,75	102 618
791	NEU-ULM	469,84	142 616	844	STRAUBING	1 070,25	109 654
792	HEIDENHEIM AN DER BRENZ ...	648,47	124 532	845	AMBERG	1 251,96	132 539
793	EHINGEN (DONAU)	448,10	49 054	846	SCHWANDORF	514,16	52 174
794	RIEDLINGEN	464,27	39 873	847	NABBURG	670,16	45 331
795	BIBERACH AN DER RISS	1 282,71	141 809	848	WEIDEN I. D. OPF.	1 348,30	134 078
796	AULENDORF	693,35	69 733	849	CHAM	1 262,37	103 155
797	LEUTKIRCH IM ALLGAEU	324,28	37 013	850	NUERNBERG	973,64	686 106
798	RAVENSBURG	665,87	139 900	851	FUERTH	63,35	98 203
799	FRIEDRICHSHAFEN	279,11	105 123	852	ERLANGEN	339,70	171 457
800	MUENCHEN	310,39	1 274 716	853	NEUSTADT A. D. AISCH	921,12	68 340
801	MUENCHEN-LAND OST	717,31	201 454	854	SCHWABACH	769,52	115 902
802	MUENCHEN-LAND SUED	197,02	86 836	855	FORCHHEIM	819,68	113 715
803	MUENCHEN-LAND WEST	367,12	202 767	856	LAUF A. D. PEGNITZ	508,65	78 139
804	MUENCHEN-LAND NORD	206,33	84 843	857	PEGNITZ	444,43	39 406
805	FREISING	1 086,48	164 653	858	BAYREUTH	947,99	154 673
806	DACHAU	1 073,72	141 839	859	MARKTREDWITZ	1 041,45	108 678
807	INGOLSTADT	1 189,98	200 891	860	BAMBERG	1 373,65	189 791
808	FUERSTENFELDBRUCK	355,89	70 781	861	BAMBERG	317,53	34 536
809	WASSERBURG A. INN	575,89	52 346	862	LICHTENFELS	684,99	92 527
810	GARMISCH-PARTENKIRCHEN	576,47	55 346	863	COBURG	397,68	98 593
811	MURNAU A. STAFFELSEE	459,19	33 764	864	KRONACH	540,67	69 381
812	WEILHEIM I. OB	620,40	71 567	865	KULMBACH	509,70	63 930
813	STARNBERG	214,10	50 296	866	MUENCHENBERG	220,90	29 505
815	HOLZKIRCHEN	355,92	34 129	867	HOF	660,38	141 033
816	MIESBACH	343,12	32 162	868	HOF	272,43	26 643
817	BAD TOELZ	679,32	44 103	870	WUERZBURG	1 296,43	287 020
818	TEGERNSEE	271,31	23 887	871	KITZINGEN	635,69	78 137
819	WOLFRATSHAUSEN	246,63	47 868	872	SCHWEINFURT	1 545,72	219 740
820	ROSENHEIM	1 014,42	187 374	873	BAD KISSINGEN	532,76	68 327
821	PRIEN A. CHIEMSEE	420,07	44 755	874	BAD NEUSTADT A. D. SAALE ..	891,90	74 888
822	TRAUNSTEIN	1 155,72	149 853	875	ASCHAFFENBURG	737,38	256 384
823	BAD REICHENHALL	211,93	29 316	876	MILTENBERG	410,85	57 430
824	BERCHTESGADEN	347,67	24 165	877	LOHR A. MAIN	411,57	58 049
825	DORFEN	520,44	41 937	878	GEMUENDEN A. MAIN	882,66	74 175

*) OHNE UNBEWOHNTE GEMEINDEFREIE GEBIETE.

9 POSTLEITEINHEITEN AM 31.12.1986

9.2 POSTLEITBEREICHE MIT IHRER FLAECHE UND BEVOELKERUNG *)

POSTLEITBEREICH		FLAECHE KM 2	BEVOEL- KERUNG	POSTLEITBEREICH		FLAECHE KM 2	BEVOEL- KERUNG
NR.	NAME			NR.	NAME		
880	ANSBACH	1 384,14	142 650	891	LANDSBERG A. LECH	602,65	71 364
881	ANSBACH	426,15	30 518	892	SCHONGAU	356,99	38 660
882	GUNZENHAUSEN	647,86	50 472	893	SCHWABMUECHEN	740,48	82 093
883	TREUCHTLINGEN	748,15	63 119	894	MEMMINGEN	1 025,16	122 636
885	DONAUWOERTH	1 501,28	141 231	895	KAUFBEUREN	1 130,02	125 190
886	NOERDLINGEN	496,17	46 992	896	KEMPTEN (ALLGAEU)	810,64	125 764
887	GUENZBURG	491,11	75 194	897	IMMENSTADT I. ALLGAEU	585,18	62 300
888	DILLINGEN A. D. DONAU	554,13	60 604	898	OBERSTORF	317,08	13 036
889	AICHACH	683,68	64 613	899	LINDAU (BODENSEE)	336,22	70 522
890	AUGSBURG	1 554,17	497 824				

*) OHNE UNBEWOHNTE GEMEINDEFREIE GEBIETE.

