

# SYSTEMATISCHE VERZEICHNISSE

## **Amtliche Schlüsselnummern und Bevölkerungsdaten der Gemeinden und Verwaltungsbezirke in der Bundesrepublik Deutschland**

**Ausgabe 1985**

Statist. Bundesamt - Bibliothek



09-04146

(09.4127)



HERAUSGEBER: STATISTISCHES BUNDESAMT WIESBADEN

VERLAG: W. KOHLHAMMER GMBH STUTTGART UND MAINZ

Herausgeber:  
Statistisches Bundesamt  
Gustav-Stresemann-Ring 11  
6200 Wiesbaden

Auslieferung:  
Verlag W. Kohlhammer GmbH  
Abt. Veröffentlichungen des Statistischen  
Bundesamtes  
Philipp-Reis-Str. 3  
6500 Mainz 42

Erscheinungsfolge: jährlich

Erschienen im Oktober 1985

Preis: DM 25,90

Bestellnummer: 3400200 - 85700

ISBN 3-17-003313-1

Nachdruck - auch auszugsweise - nur mit Quellenangabe  
unter Einsendung eines Belegexemplares gestattet.

# Inhalt

	Seite
Vorbemerkung .....	5
Einführung .....	6
Verwaltungsgliederung des Bundesgebietes am 31.12.1984 .....	7
Schaubilder	
Entwicklung des Gemeindebestandes 1962 bis 1984 .....	9
Entwicklung der kreisfreien Städte und Landkreise 1962 bis 1984 .....	9
Schematische Übersicht über Aufbau und Inhalt der Gemeindeschlüsselnummern .....	10
Karte der Bundesrepublik Deutschland mit Länder- und Regierungsbezirksgrenzen nach dem Stand 31.12.1984 .....	13
Verwaltungsgrenzenkarten der Länder nach dem Stand 31.12.1984	
01 Schleswig-Holstein .....	67
02 Hamburg .....	67
03 Niedersachsen .....	87
04 Bremen .....	87
05 Nordrhein-Westfalen .....	109
06 Hessen .....	121
07 Rheinland-Pfalz .....	133
08 Baden-Württemberg .....	169
09 Bayern .....	191
10 Saarland .....	229
11 Berlin (West) .....	229
 T a b e l l e n t e i l	
1 Kreisfreie Städte und Landkreise am 31.12.1984	
1.1 Fläche, Bevölkerung und Bevölkerungsdichte in den kreisfreien Städten und Landkreisen ..	15
1.2 Kreisfreie Städte in alphabetischer Ordnung .....	33
1.3 Landkreise in alphabetischer Ordnung .....	34
2 Fläche, Bevölkerung und Bevölkerungsdichte in den Gemeindeverbänden am 31.12.1984 .....	37
3 Gemeinden in systematischer Ordnung mit Schlüsselnummer, Fläche, Bevölkerung, Bevölkerungsdichte und Postleitzahl am 31.12.1984	
01 Schleswig-Holstein .....	69
02 Hamburg .....	85
03 Niedersachsen .....	89
04 Bremen .....	107
05 Nordrhein-Westfalen .....	111
06 Hessen .....	123
07 Rheinland-Pfalz .....	135
08 Baden-Württemberg .....	171
09 Bayern .....	193
10 Saarland .....	231
11 Berlin (West) .....	232
4 Gemeinden in alphabetischer Ordnung mit Schlüsselnummer, Bevölkerung und Postleitzahl am 31.12.1984 .....	233
5 Gemeinden mit 10 000 Einwohnern und mehr am 31.12.1984 nach der Einwohnerzahl .....	409
6 Kreisfreie Städte, Landkreise und Gemeinden nach Größenklassen	
6.1 Gemeinden am 30.6. von 1964 bis 1984 nach Einwohnergrößenklassen .....	421
6.2 Kreisfreie Städte und Landkreise in den Ländern am 31.12.1984 .....	422
6.3 Gemeinden in den Ländern am 31.12.1984 nach Einwohnergrößenklassen .....	423
6.4 Gemeinden in den Ländern am 31.12.1984 nach Flächengrößenklassen .....	424
6.5 Gemeinden in den Ländern am 31.12.1984 nach Bevölkerungsdichte .....	425
7 Die 10 kleinsten und 10 größten Gemeinden nach der Fläche, Bevölkerung und Bevölkerungsdichte am 31.12.1984	
7.1 Die 10 kleinsten Gemeinden .....	426
7.2 Die 10 größten Gemeinden .....	427
8 Städte am 31.12.1984	
8.1 Fläche, Bevölkerung und Bevölkerungsdichte nach Einwohnergrößenklassen .....	429
8.2 Nach Ländern und Einwohnergrößenklassen .....	460
9 Postleiteinheiten am 31.12.1984	
9.1 Postleitzonen und Postleiträume mit ihrer Fläche und Bevölkerung .....	461
9.2 Postleitbereiche mit ihrer Fläche und Bevölkerung .....	462

Die Angaben beziehen sich auf das Bundesgebiet; sie schließen Berlin (West) ein.

### Zeichenerklärung

- = nichts vorhanden
- x = Tabellenfach gesperrt, weil  
Aussage nicht sinnvoll
- 0 = weniger als die Hälfte von 1  
in der letzten besetzten Stelle,  
jedoch mehr als nichts

### Abkürzungen

SCHH = Schleswig-Holstein  
HMB = Hamburg  
NDSA = Niedersachsen  
BRM = Bremen  
NW = Nordrhein-Westfalen  
HESS = Hessen  
RHPF = Rheinland-Pfalz  
BAWÜ = Baden-Württemberg  
BAY = Bayern  
SAAR = Saarland  
BLNW = Berlin (West)  
KM<sup>2</sup> = Quadratkilometer

a.	= am, an	OB	= Oberbayern
a. d.	= an dem, an den, an der, auf der	Odw.	= Odenwald
b.	= bei	OFr.	= Oberfranken
Bay.	= Bayern	OPf.	= Oberpfalz
Gde.	= Gemeinde	Reg.-Bez.	= Regierungsbezirk
gemfr.	= gemeindefrei	Rhld.	= Rheinland
hl.	= heilig	Schw.	= Schwaben
i.	= im, in	St.	= Sankt
i. d.	= in dem, in den, in der	UFr.	= Unterfranken
MFr.	= Mittelfranken	v. d.	= vor der
NB	= Niederbayern	Westf.	= Westfalen

### Vorbemerkung

Das vorliegende, überwiegend maschinell erstellte Verzeichnis weist alle politisch selbständigen Gemeinden sowie kreisfreie Städte und Landkreise des Bundesgebietes mit deren Schlüsselnummer in systematischer und alphabetischer Ordnung nach.

Neben ausgewählten Schaubildern über die Entwicklung des Gemeindebestandes und der kreisfreien Städte und Landkreise sowie Karten über die Verwaltungsgrenzen der Bundesländer sind strukturelle Daten der Gemeinden, der kreisfreien Städte und Landkreise, der Gemeindeverbände und der Postleiteinheiten enthalten.

Ferner werden Gemeinden, kreisfreie Städte und Landkreise nach bestimmten Größenklassenmerkmalen nachgewiesen.

Die Bevölkerungs- und Flächenangaben beziehen sich auf den Gebietsstand zum 31.12.1984.

## Einführung

Die in dieser Veröffentlichung verwendete Gemeindeschlüsselnummer ist 8-stellig und besteht aus vier Gliederungseinheiten, die durch Zwischenräume voneinander getrennt sind, um die systematische Gliederung der Verwaltungseinheiten deutlich zu machen.

Die Schlüsselung erfolgt für:

- die Länder in der 1. und 2. Stelle,
- die Regierungsbezirke in der 3. Stelle,
- die kreisfreien Städte und Landkreise in der 4. und 5. Stelle (in Baden-Württemberg kennzeichnet die 4. Stelle auch die Zugehörigkeit zu einer Region),
- die Gemeinden in der 6. bis 8. Stelle.

Regionen (nur in Baden-Württemberg) sind die Gebiete der Regionalverbände. Diese sind nach dem Regionalverbandsgesetz vom 26. Juli 1971 Körperschaften des öffentlichen Rechts. Sie verwalten ihre Angelegenheiten im Rahmen der Gesetze unter eigener Verantwortung, sind Träger der Regionalplanung und wirken nach Maßgabe dieses Gesetzes bei der Landesplanung mit.

Bei den Gemeindeverbänden handelt es sich um einen - teilweise freiwilligen - Zusammenschluß von Gemeinden unter Beibehaltung der Selbständigkeit der Gemeinden. Der Aufgabenbereich der Gemeindeverbände kann von der Beratung und Unterstützung der Mitgliedsgemeinden bei der Erfüllung ihrer Aufgaben bis hin zur eigenständigen Wahrnehmung von gemeindlichen oder staatlichen Angelegenheiten reichen. Die Gemeindeverbände werden in Schleswig-Holstein als Amt bzw. Kirchspielslandgemeinde, in Niedersachsen als Samtgemeinde, in Rheinland-Pfalz als Verbandsgemeinde und in Baden-Württemberg und Bayern als Verwaltungsgemeinschaft bezeichnet.

Die Bezeichnung Bad ist Bestandteil des Gemeindenamens. Gemeinden mit dem Namensteil "Bad" sind daher im alphabetischen Verzeichnis entsprechend eingeordnet.

Die Bezeichnung Stadt führen die Gemeinden, denen diese Bezeichnung nach dem bisherigen Recht zusteht oder auf Antrag von der Landesregierung verliehen wird. Eine kreisfreie Stadt (Stadtkreis) wird gebildet, wenn eine Gemeinde eine gewisse (in der jeweiligen Ge-

meinde- oder Kreisordnung bestimmte) Größe erreicht hat oder ihr dieser Status durch besondere landesgesetzliche Regelung verliehen wird.

Gemeindefreie Gebiete (nur in Schleswig-Holstein, Niedersachsen, Hessen, Rheinland-Pfalz, Baden-Württemberg und Bayern) sind die keiner Gemeinde zugeteilten Teile eines Bundeslandes. Es handelt sich meistens um Staatsforste, Seen, Truppenübungsplätze und Ödland. Die gemeindefreien Gebiete werden in Schleswig-Holstein als Forstgutsbezirk, in Niedersachsen - teilweise - als gemeindefreier Bezirk, in Hessen und Rheinland-Pfalz als Gutsbezirk und in Baden-Württemberg als Gutsbezirk und gemeindefreier Grundbesitz bezeichnet. Es ist zwischen bewohnten und unbewohnten gemeindefreien Gebieten zu unterscheiden. Die bewohnten gemeindefreien Gebiete werden in der Statistik als selbständige Gemeinden betrachtet und zählen somit auch zum Bestand der Gemeinden.

Die Flächenangabe für die Gemeinde ist die Gemarkungsfläche (Katasterfläche) am 31.12.1984. Diese Angaben beziehen sich auf die Landfläche des Bundesgebietes bis zur sogenannten Küstenlinie - das ist die Grenze zwischen Meer und Festland bei einem mittleren Wasserstand - einschl. der Binnengewässer aber ohne den Bodensee.

Bei den Angaben zur Bevölkerung - die in dieser Veröffentlichung auch mit "Einwohner" bezeichnet wird - handelt es sich um Ergebnisse der Bevölkerungsfortschreibung zum 31.12.1984 auf der Basis der Volkszählung vom 27.5.1970. Der Feststellung der Einwohnerzahlen lag bisher der Wohnbevölkerungsbegriff zugrunde. Danach gehörten Personen mit nur einer Wohnung zur Wohnbevölkerung der Gemeinde, in der sich diese Wohnung befand. Personen mit mehr als einer Wohnung oder Unterkunft wurden der Wohnbevölkerung derjenigen Gemeinde zugeordnet, von der aus sie ihrer Arbeit oder Ausbildung nachgingen. Soweit sie weder berufstätig waren noch sich in Ausbildung befanden, war die Wohnung oder Unterkunft maßgebend, in der sie sich überwiegend aufhielten.

Mit der Einführung neuer Meldegesetze in fast allen Bundesländern haben die Statistischen Landesämter im April 1983 die Fortschreibung ihrer Einwohnerzahlen überwiegend auf den neuen Begriff der Bevölkerung am Ort der alleinigen bzw. Hauptwohnung umgestellt. Der Be-

griff der Hauptwohnung wird in § 12 Abs. 2 des Melderechtsrahmengesetzes vom 16. August 1980 (BGBl. I S. 1429) wie folgt definiert:

Hauptwohnung ist die vorwiegend benutzte Wohnung des Einwohners.  
Hauptwohnung eines verheirateten Einwohners, der nicht dauernd getrennt von seiner Familie lebt, ist die vorwiegend benutzte Wohnung der Familie. In Zweifelsfällen ist die vorwiegend benutzte Wohnung dort, wo der Schwerpunkt der Lebensbeziehungen des Einwohners liegt.

Die ab April 1983 festgestellten Einwohnerzahlen entsprechen somit - insbesondere wegen der anderen Zuordnung von verheirateten, nicht dauernd von ihrer Familie getrennt lebenden Personen mit mehreren Wohnungen im Bundesgebiet - nicht mehr voll dem bisherigen Wohnbevölkerungsbegriff. Aus diesem Grund wird ab der Ausgabe 1984 dieses Verzeichnisses die Bezeichnung "Wohnbevölkerung" generell durch "Bevölkerung" ersetzt.

Zur Bevölkerung zählen - wie bisher - auch die im Bundesgebiet gemeldeten Ausländer (einschließlich Staatenlose).

N i c h t zur Bevölkerung gehören hingegen - wie bisher - die Angehörigen der ausländi-

schen Stationierungsstreitkräfte sowie der ausländischen diplomatischen und konsularischen Vertretungen mit ihren Familienangehörigen.

Bevölkerungsdichte ist die Einwohnerzahl je Quadratkilometer (km²).

Das System der Postleitzahlen ist auf der Dezimalklassifikation aufgebaut und besteht aus vier Stellen. Die 1. Stelle bezeichnet die Leitzone, die 2. Stelle den Leitraum, die 3. Stelle den Leitbereich und die 4. Stelle das Leitamt bzw. die Postverteilungsstelle. Gemeinden, die postalisch von Zustellbezirken verschiedener Leitbereiche betreut werden, sind ungeteilt den Leitbereichen zugeordnet worden, in denen ihr Bevölkerungsschwerpunkt liegt.

Zu einem Postleitbereich (3-stellig) gehören ein oder mehrere Verwaltungspostämter, von denen die Post auf die zum Leitbereich gehörenden Postorte (4-stellig) verteilt wird.

Für den überwiegenden Teil der Tabellen konnten aus technischen Gründen nur Großbuchstaben, "SS" anstatt "ß" sowie bei den Umlauten die Umschreibungen mit AE, OE und UE verwendet werden.

Verwaltungsgliederung des Bundesgebietes am 31.12.1984

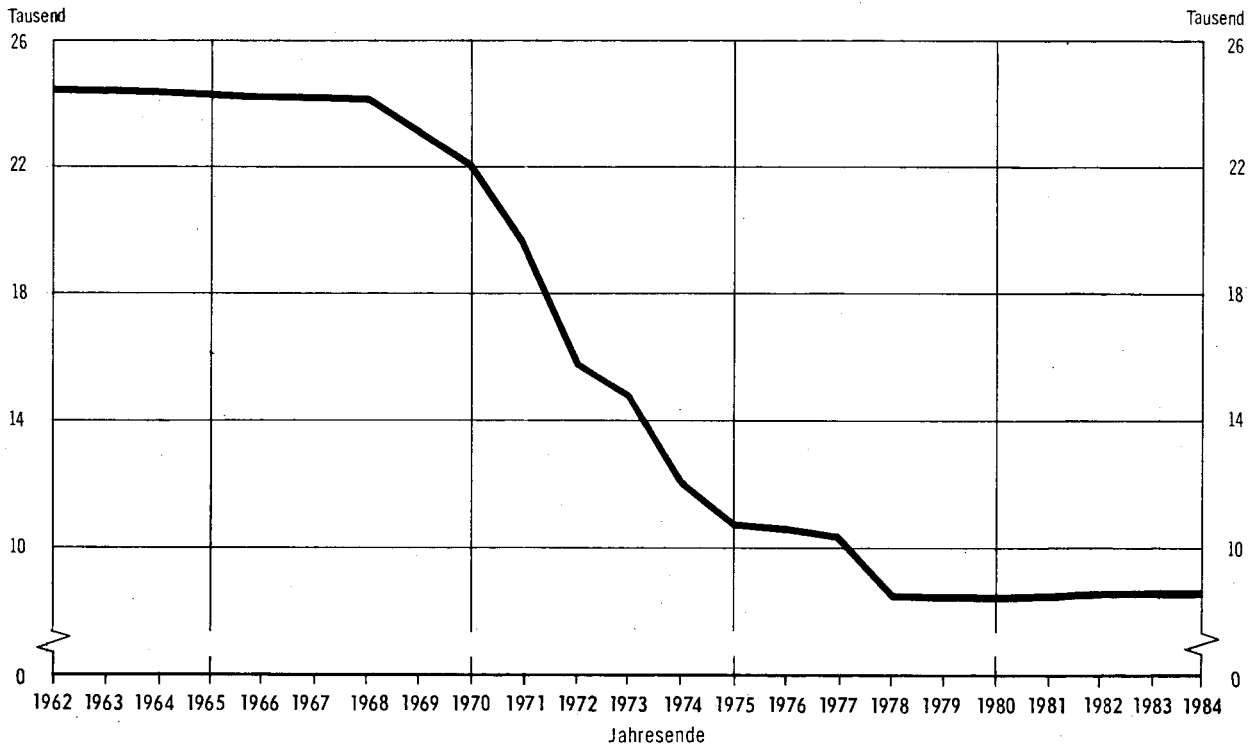
Land	Re-gierungs-bezirke	Kreise			Ge-meinden <sup>1)</sup>	Gemeindefreie Gebiete	
		Kreisfreie Städte	Landkreise	ins-gesamt		be-wohnt	unbe-wohnt
Schleswig-Holstein .....	-	4	11	15	1 131	2	-
Hamburg .....	-	1	-	1	1	-	-
Niedersachsen .....	4	9	38	47	1 031	3	23
Bremen .....	-	2	-	2	2	-	-
Nordrhein-Westfalen ....	5	23	31	54	396	-	-
Hessen .....	3	5	21	26	427	1	2
Rheinland-Pfalz .....	3	12	24	36	2 303	1	-
Baden-Württemberg .....	4 <sup>a)</sup>	9	35	44	1 111	1	1
Bayern .....	7	25	71	96	2 051	-	348 <sup>b)</sup>
Saarland .....	-	-	6	6	52	-	-
Berlin (West) .....	-	1	-	1	1	-	-
Bundesgebiet ...	26	91	237	328	8 506	8	374

1) Einschl. der bewohnten gemeindefreien Gebiete.  
a) Außerdem 12 Regionen.- b) Die unbewohnten

gemeindefreien Gebiete Bayerns befinden sich in 56 Landkreisen. Sie sind in Tabelle 3 nur in ihrer Gesamtheit nachgewiesen.

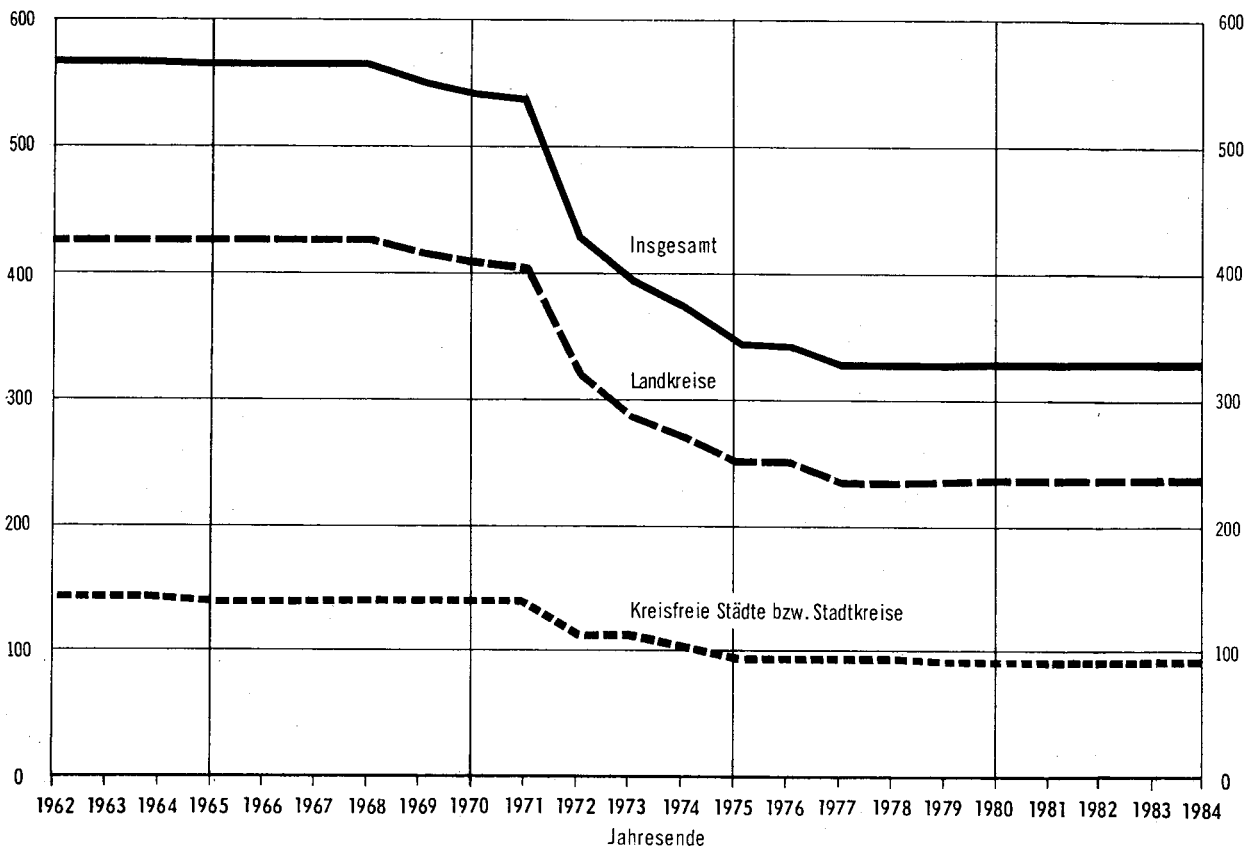


# ENTWICKLUNG DES GEMEINDEBESTANDES 1962 BIS 1984



Statistisches Bundesamt 85 0857

# ENTWICKLUNG DER KREISFREIEN STÄDTE UND LANDKREISE 1962 BIS 1984



Statistisches Bundesamt 85 0858

Schematische Übersicht über Aufbau und Inhalt der Gemeindeschlüsselnummern\*)

	1	2	3	4	5	6	7	8
<b>Schleswig-Holstein</b>								
Land	0	1						
Regierungsbezirk	0	1	0					
kreisfreie Städte	0	1	0	01 bis 04		0	0	0
Kreise	0	1	0	51 bis 62				
kreisangehörige Gemeinden	0	1	0	51 bis 62		001	bis	182
gemeindefreies Gebiet <sup>2)</sup>	0	1	0	5	3	1	0	5
gemeindefreies Gebiet <sup>3)</sup>	0	1	0	6	0	0	1	4
<b>Hamburg</b>								
Land	0	2						
kreisfreie Stadt	0	2	0	0	0	0	0	0
<b>Niedersachsen</b>								
Land	0	3						
Regierungsbezirke	0	3	1 bis 4					
kreisfreie Städte	0	3	1 bis 4	01 bis 05		0	0	0
Landkreise	0	3	1 bis 4	51 bis 62				
kreisangehörige Gemeinden	0	3	1 bis 4	51 bis 62		001	bis	060
gemeindefreie Gebiete	0	3	1 bis 4	51 bis 58		501	bis	508
darunter: bewohnt	0	3	3	5	1	5	0	1
	0	3	3	5	8	5	0	1
	0	3	4	5	2	5	0	1
<b>Bremen</b>								
Land	0	4						
kreisfreie Städte	0	4	0	11 bis 12		0	0	0
<b>Nordrhein-Westfalen</b>								
Land	0	5						
Regierungsbezirke	0	5	1 bis 9					
kreisfreie Städte	0	5	1 bis 9	11 bis 24		0	0	0
Kreise	0	5	1 bis 9	54 bis 82				
kreisangehörige Gemeinden	0	5	1 bis 9	54 bis 82		004	bis	096
<b>Hessen</b>								
Land	0	6						
Regierungsbezirke	0	6	4 bis 6					
kreisfreie Städte	0	6	4 bis 6	11 bis 14		0	0	0
Landkreise	0	6	4 bis 6	31 bis 40				
kreisangehörige Gemeinden	0	6	4 bis 6	31 bis 40		001	bis	029
gemeindefreie Gebiete	0	6	4 bis 6	33 bis 36		2	0	0
darunter: bewohnt	0	6	6	3	3	2	0	0

Fußnoten siehe S. 11.

Schematische Übersicht über Aufbau und Inhalt der Gemeindegeschlüsselnummern\*)

1	2	3	4 <sup>1)</sup>	5 <sup>1)</sup>	6	7	8
---	---	---	-----------------	-----------------	---	---	---

**Rheinland-Pfalz**

Land	0	7					
Regierungsbezirke	0	7	1 bis 3				
kreisfreie Städte	0	7	1 bis 3	11 bis 20	0	0	0
Landkreise	0	7	1 bis 3	31 bis 43			
kreisangehörige Gemeinden	0	7	1 bis 3	31 bis 43	001	bis	504
gemeindefreies Gebiet (bewohnt)	0	7	1	3 4	5	0	1

**Baden-Württemberg**

Land	0	8					
Regierungsbezirke	0	8	1 bis 4				
Stadtkreise	0	8	1 bis 4	11 bis 31			
Landkreise	0	8	1 bis 4	15 bis 37			
kreisangehörige Gemeinden	0	8	1 bis 4	15 bis 37	001	bis	153
gemeindefreies Gebiet (unbewohnt)	0	8	3	1 7	9	7	1
gemeindefreies Gebiet (bewohnt)	0	8	4	1 5	0	8	6

**Bayern**

Land	0	9					
Regierungsbezirke	0	9	1 bis 7				
kreisfreie Städte	0	9	1 bis 7	61 bis 65	0	0	0
Landkreise	0	9	1 bis 7	71 bis 90			
kreisangehörige Gemeinden	0	9	1 bis 7	71 bis 90	111	bis	231
gemeindefreie Gebiete (unbewohnt)	0	9	1 bis 7	71 bis 89	4	4	4

**Saarland**

Land	1	0					
Regierungsbezirk	1	0	0				
Stadtverband	1	0	0	4 1			
Landkreise	1	0	0	42 bis 46			
kreisangehörige Gemeinden	1	0	0	42 bis 46	100	bis	519

**Berlin**

Land	1	1					
kreisfreie Stadt	1	1	0	0 0	0	0	0

\*) Siehe auch einführenden Text auf S. 6.

1) In Baden-Württemberg kennzeichnet die vierte Stelle die Zugehörigkeit zu einer Region, während in der fünften Stelle der Kreis angegeben wird.

2) Die bewohnten Teile gehören als Exklaven zur Gemeinde Aumühle.

3) Die bewohnten Teile gehören als Exklaven zu den Gemeinden Bark, Hartenholm, Heidmühlen und Wahlstedt, Stadt.



# BUNDESREPUBLIK DEUTSCHLAND

Länder- und Regierungsbezirksgrenzen nach dem Stand vom 31. 12. 1984





1 KREISFREIE STAEDTE UND LANDKREISE AM 31.12.1984

1.1 FLAECHE, BEVOELKERUNG UND BEVOELKERUNGSDICHTE IN DEN KREISFREIEN STAEDTEN UND LANDKREISEN

SCHLUESSEL- NUMMER	KREISFREIE STADT KREIS / LANDKREIS	FLAECHE KM 2	BEVOELKERUNG		BEV. - DICHT JE KM 2
			INSGESAMT	DARUNTER MAENNLICH	
01	SCHLESWIG-HOLSTEIN				
KREISFREIE STAEDTE					
01 0 01	FLensburg, STADT .....	56,36	86 873	41 475	1 541
01 0 02	KIEL, LANDESHAUPTSTADT .....	110,42	245 751	116 896	2 226
01 0 03	LUEBECK, HANSESTADT .....	214,22	211 707	98 153	988
01 0 04	NEUMUENSTER, STADT .....	71,56	78 743	37 087	1 100
	ZUSAMMEN ...	452,56	623 074	293 611	1 377
KREISE					
01 0 51	DITHMARSCHEN .....	1 405,26	130 160	62 136	93
01 0 53	HERZOGTUM LAUENBURG .....	1 263,00	157 935	77 138	125
01 0 54	NORDFRIESLAND .....	2 047,93	161 748	79 106	79
01 0 55	OSTHOLSTEIN .....	1 390,61	195 208	92 537	140
01 0 56	PINNEBERG .....	662,16	259 333	125 260	392
01 0 57	PLOEN .....	1 081,51	117 830	58 563	109
01 0 58	RENSBURG-ECKERNFOERDE .....	2 185,59	247 841	121 665	113
01 0 59	SCHLESWIG-FLENSBURG .....	2 071,25	182 631	91 757	88
01 0 60	SEGEBERG .....	1 344,32	215 205	105 056	160
01 0 61	STEINBURG .....	1 056,24	127 743	61 736	121
01 0 62	STORMARN .....	766,31	195 088	94 428	255
	ZUSAMMEN ...	15 274,18	1 990 722	969 382	130
01	ZUSAMMEN ...	15 726,74	2 613 796	1 262 993	166
02	HAMBURG				
02 0 00	HAMBURG, FREIE UND HANSESTADT	754,69	1 592 447	744 813	2 110
03	NIEDERSACHSEN				
03 1	REG.-BEZ. BRAUNSCHWEIG				
KREISFREIE STAEDTE					
03 1 01	BRAUNSCHWEIG, STADT .....	192,02	253 057	118 166	1 318
03 1 02	SALZGITTER, STADT .....	223,91	107 023	50 597	478
03 1 03	WOLFSBURG, STADT .....	203,58	122 099	59 767	600
	ZUSAMMEN ...	619,51	482 179	228 530	778
LANDKREISE					
03 1 51	GIFHORN .....	1 560,57	127 100	63 092	81

## 1 KREISFREIE STAEDTE UND LANDKREISE AM 31.12.1984

## 1.1 FLAECH, BEVOELKERUNG UND BEVOELKERUNGSDICHTE IN DEN KREISFREIEN STAEDTEN UND LANDKREISEN

SCHLUESSEL- NUMMER	KREISFREIE STADT KREIS / LANDKREIS	FLAECH KM 2	BEVOELKERUNG		BEV.- DICHT JE KM 2
			INSGESAMT	DARUNTER MAENNLICH	
03 1 52	GOETTINGEN .....	1 116,68	263 735	127 258	236
03 1 53	GOSLAR .....	964,78	166 533	79 460	173
03 1 54	HELMSTEDT .....	673,59	97 018	46 097	144
03 1 55	NORTHEIM .....	1 266,27	148 188	70 278	117
03 1 56	OSTERODE AM HARZ .....	636,67	88 891	41 546	140
03 1 57	PEINE .....	534,32	116 466	55 599	218
03 1 58	WOLFENBUETTEL .....	722,14	114 063	54 494	158
	ZUSAMMEN ...	7 475,02	1 121 994	537 824	150
03 1	ZUSAMMEN ...	8 094,53	1 604 173	766 354	198
03 2	REG.-BEZ. HANNOVER				
	KREISFREIE STADT				
03 2 01	HANNOVER, LANDESHAUPTSTADT .....	203,94	514 010	236 838	2 520
	LANDKREISE				
03 2 51	DIEPHOLZ .....	1 987,13	183 329	89 818	92
03 2 52	HAMELN-PYRMONT .....	795,93	154 142	70 792	194
03 2 53	HANNOVER .....	2 085,32	546 213	263 630	262
03 2 54	HILDESHEIM .....	1 205,05	279 441	130 681	232
03 2 55	HOLZMINDEN .....	692,35	81 687	38 515	118
03 2 56	NIENBURG (WESER) .....	1 398,16	112 112	54 378	80
03 2 57	SCHAUMBURG .....	675,56	151 906	72 302	225
	ZUSAMMEN ...	8 839,50	1 508 830	720 116	171
03 2	ZUSAMMEN ...	9 043,44	2 022 840	956 954	224
03 3	REG.-BEZ. LUENEBURG				
	LANDKREISE				
03 3 51	CELLE .....	1 544,12	164 681	78 407	107
03 3 52	CUXHAVEN .....	2 129,83	192 240	93 679	90
03 3 53	HARBURG .....	1 244,22	193 005	94 358	155
03 3 54	LUECHOW-DANNENBERG .....	1 219,50	48 792	23 281	40
03 3 55	LUENEBURG .....	1 069,62	132 944	63 875	124
03 3 56	OSTERHOLZ .....	650,60	94 457	46 909	145
03 3 57	ROTENBURG (WUEMME) .....	2 069,59	140 160	69 611	68
03 3 58	SOLTAU-FALLINGBOSTEL .....	1 873,12	126 227	61 709	67
03 3 59	STADE .....	1 304,82	168 031	82 585	129
03 3 60	UELZEN .....	1 453,06	95 129	45 782	65

# 1 KREISFREIE STAEDTE UND LANDKREISE AM 31.12.1984

## 1.1 FLAECH, BEVOELKERUNG UND BEVOELKERUNGSDICHTE IN DEN KREISFREIEN STAEDTEN UND LANDKREISEN

SCHLUESSEL- NUMMER	KREISFREIE STADT KREIS / LANDKREIS	FLAECH KM 2	BEVOELKERUNG		BEV.- DICHTE JE KM 2
			INSGESAMT	DARUNTER MAENNlich	
03 3 61	VERDEN .....	787,77	112 442	54 718	143
	ZUSAMMEN ...	15 346,25	1 468 108	714 914	96
03 3	ZUSAMMEN ...	15 346,25	1 468 108	714 914	96
03 4	REG.-BEZ. WESER-EMS				
	KREISFREIE STAEDTE				
03 4 01	DELMENHORST, STADT .....	62,34	70 671	34 059	1 134
03 4 02	EMDEN, STADT .....	112,38	50 164	24 005	446
03 4 03	OLDENBURG (OLDENBURG), STADT ...	102,93	138 469	64 260	1 345
03 4 04	OSNABRUECK, STADT .....	119,79	153 587	70 876	1 282
03 4 05	WILHELMSHAVEN, STADT .....	103,43	97 495	47 821	943
	ZUSAMMEN ...	500,87	510 386	241 021	1 019
	LANDKREISE				
03 4 51	AMMERLAND .....	728,03	93 093	45 528	128
03 4 52	AURICH .....	1 278,11	169 580	81 307	133
03 4 53	CLOPPENBURG .....	1 431,66	112 112	55 079	78
03 4 54	EMSLAND .....	2 879,77	246 875	121 253	86
03 4 55	FRIESLAND .....	607,41	95 507	45 958	157
03 4 56	GRAFSCHAFT BENTHEIM .....	980,34	116 382	56 228	119
03 4 57	LEER .....	1 085,85	142 787	68 883	131
03 4 58	OLDENBURG (OLDENBURG) .....	1 062,62	99 709	49 981	94
03 4 59	OSNABRUECK .....	2 121,20	288 295	138 512	136
03 4 60	VECHTA .....	812,20	101 498	50 017	125
03 4 61	WESERMARSCH .....	821,73	91 264	44 889	111
03 4 62	WITTMUND .....	655,94	53 695	26 043	82
	ZUSAMMEN ...	14 464,86	1 610 797	783 678	111
03 4	ZUSAMMEN ...	14 965,73	2 121 183	1 024 699	142
	KREISFREIE STAEDTE ZUSAMMEN ...	1 324,32	1 506 575	706 389	1 138
	LANDKREISE ZUSAMMEN ...	46 125,63	5 709 729	2 756 532	124
03	ZUSAMMEN ...	47 449,95	7 216 304	3 462 921	152
04	BREMEN				
	KREISFREIE STAEDTE				
04 0 11	BREMEN, STADT .....	326,72	530 520	245 575	1 624

1 KREISFREIE STAEDTE UND LANDKREISE AM 31.12.1984

1.1 FLAECHEN, BEVOELKERUNG UND BEVOELKERUNGSDICHTE IN DEN KREISFREIEN STAEDTEN UND LANDKREISEN

SCHLUESSEL- NUMMER	KREISFREIE STADT KREIS / LANDKREIS	FLAECHEN KM 2	BEVOELKERUNG		BEV.- DICHTEN JE KM 2
			INSGESAMT	DARUNTER MAENNLIICH	
04 0 12	BREMERHAVEN, STADT .....	77,51	135 095	66 463	1 743
04	ZUSAMMEN ...	404,23	665 615	312 038	1 647
05	NORDRHEIN-WESTFALEN				
05 1	REG.-BEZ. DUESSELDORF				
	KREISFREIE STAEDTE				
05 1 11	DUESSELDORF, STADT .....	217,09	565 843	260 086	2 606
05 1 12	DUISBURG, STADT .....	232,82	522 829	245 255	2 246
05 1 13	ESSEN, STADT .....	210,25	625 705	289 859	2 976
05 1 14	KREFELD, STADT .....	137,51	217 276	100 386	1 580
05 1 16	MOENCHENGLADBACH, STADT .....	170,50	255 085	119 292	1 496
05 1 17	MUELHEIM A. D. RUHR, STADT .....	91,27	173 190	80 521	1 898
05 1 19	OBERHAUSEN, STADT .....	77,03	223 265	106 830	2 898
05 1 20	REMSCHIED, STADT .....	74,60	121 830	57 564	1 633
05 1 22	SOLINGEN, STADT .....	89,45	158 418	74 221	1 771
05 1 24	WUPPERTAL, STADT .....	168,36	379 393	176 367	2 253
	ZUSAMMEN ...	1 468,88	3 242 834	1 510 381	2 208
	KREISE				
05 1 54	KLEVE .....	1 230,71	261 548	127 205	213
05 1 58	METTMANN .....	407,11	476 036	228 207	1 169
05 1 62	NEUSS .....	576,54	403 750	197 379	700
05 1 66	VIERSEN .....	562,50	260 765	124 300	464
05 1 70	WESEL .....	1 042,11	412 636	199 249	396
	ZUSAMMEN ...	3 818,97	1 814 735	876 340	475
05 1	ZUSAMMEN ...	5 287,85	5 057 569	2 386 721	956
05 3	REG.-BEZ. KOELN				
	KREISFREIE STAEDTE				
05 3 13	AACHEN, STADT .....	160,77	239 801	118 195	1 492
05 3 14	BONN, STADT .....	141,32	291 291	137 276	2 061
05 3 15	KOELN, STADT .....	405,12	922 286	434 897	2 277
05 3 16	LEVERKUSEN, STADT .....	78,85	155 411	75 609	1 971
	ZUSAMMEN ...	786,06	1 608 789	765 977	2 047
	KREISE				
05 3 54	AACHEN .....	550,20	286 971	138 804	522
05 3 58	DUEREN .....	940,96	236 797	116 147	252

1 KREISFREIE STAEDTE UND LANDKREISE AM 31.12.1984

1.1 FLAECH, BEVOELKERUNG UND BEVOELKERUNGSDICHTE IN DEN KREISFREIEN STAEDTEN UND LANDKREISEN

SCHLUESSEL- NUMMER	KREISFREIE STADT KREIS / LANDKREIS	FLAECH KM 2	BEVOELKERUNG		BEV.- DICHTE JE KM 2
			INSGESAMT	DARUNTER MAENNLICH	
05 3 62	ERFTKREIS .....	704,76	402 479	197 803	571
05 3 66	EUSKIRCHEN .....	1 249,60	160 243	77 917	128
05 3 70	HEINSBERG .....	627,79	215 388	105 841	343
05 3 74	OBERBERGISCHER KREIS .....	916,46	245 075	117 161	267
05 3 78	RHEINISCH-BERGISCHER KREIS .....	439,09	247 423	118 602	563
05 3 82	RHEIN-SIEG-KREIS .....	1 153,47	476 403	231 753	413
	ZUSAMMEN ...	6 582,33	2 270 779	1 104 028	345
05 3	ZUSAMMEN ...	7 368,39	3 879 568	1 870 005	527
05 5	REG.-BEZ. MUENSTER				
	KREISFREIE STAEDTE				
05 5 12	BOTTROP, STADT .....	100,61	112 353	53 859	1 117
05 5 13	GELSENKIRCHEN, STADT .....	104,84	287 956	135 993	2 747
05 5 15	MUENSTER, STADT .....	302,19	272 626	127 589	902
	ZUSAMMEN ...	507,64	672 935	317 441	1 326
	KREISE				
05 5 54	BORKEN .....	1 417,01	304 905	149 832	215
05 5 58	COESFELD .....	1 108,49	176 574	86 669	159
05 5 62	RECKLINGHAUSEN .....	759,88	621 678	297 326	818
05 5 66	STEINFURT .....	1 790,85	379 602	185 717	212
05 5 70	WARENDORF .....	1 313,96	246 962	120 134	188
	ZUSAMMEN ...	6 390,19	1 729 721	839 678	271
05 5	ZUSAMMEN ...	6 897,83	2 402 656	1 157 119	348
05 7	REG.-BEZ. DETMOLD				
	KREISFREIE STADT				
05 7 11	BIELEFELD, STADT .....	257,49	301 460	138 840	1 171
	KREISE				
05 7 54	GUETERSLOH .....	966,24	285 808	139 432	296
05 7 58	HERFORD .....	449,80	226 116	105 751	503
05 7 62	HOEXTER .....	1 199,46	141 548	68 851	118
05 7 66	LIPPE .....	1 246,51	322 696	152 601	259
05 7 70	MINDEN-LUEBBECKE .....	1 150,91	280 163	132 179	243
05 7 74	PADERBORN .....	1 244,50	228 897	110 473	184
	ZUSAMMEN ...	6 257,42	1 485 228	709 287	237
05 7	ZUSAMMEN ...	6 514,91	1 786 688	848 127	274

1 KREISFREIE STAEDTE UND LANDKREISE AM 31.12.1984

1.1 FLAECHEN, BEVOELKERUNG UND BEVOELKERUNGSDICHTE IN DEN KREISFREIEN STAEDTEN UND LANDKREISEN

SCHLUESSEL- NUMMER	KREISFREIE STADT KREIS / LANDKREIS	FLAECHEN KM 2	BEVOELKERUNG		BEV.- DICHTEN JE KM 2
			INSGESAMT	DARUNTER MAENNLIICH	
05 9	REG.-BEZ. ARNSBERG				
	KREISFREIE STAEDTE				
05 9 11	BOCHUM, STADT .....	145,38	384 774	181 045	2 647
05 9 13	DORTMUND, STADT .....	280,19	579 697	273 040	2 069
05 9 14	HAGEN, STADT .....	160,35	207 636	97 429	1 295
05 9 15	HAMM, STADT .....	226,12	166 641	79 485	737
05 9 16	HERNE, STADT .....	51,39	173 226	80 958	3 371
	ZUSAMMEN ...	863,43	1 511 974	711 957	1 751
	KREISE				
05 9 54	ENNEPE-RUHR-KREIS .....	408,08	335 676	158 570	823
05 9 58	HOCHSAUERLANDKREIS .....	1 957,48	261 412	125 798	134
05 9 62	MAERKISCHER KREIS .....	1 058,89	412 262	195 520	389
05 9 66	OLPE .....	710,00	122 304	60 154	172
05 9 70	SIEGEN-WITTGENSTEIN .....	1 131,31	278 664	133 273	246
05 9 74	SOEST .....	1 327,24	266 672	128 860	201
05 9 78	UNNA .....	542,47	388 430	188 452	716
	ZUSAMMEN ...	7 135,47	2 065 420	990 627	289
05 9	ZUSAMMEN ...	7 998,90	3 577 394	1 702 584	447
	KREISFREIE STAEDTE ZUSAMMEN ...	3 883,50	7 337 992	3 444 596	1 890
	LANDKREISE ZUSAMMEN ...	30 184,38	9 365 883	4 519 960	310
05	ZUSAMMEN ...	34 067,88	16 703 875	7 964 556	490
06	HESSEN				
06 4	REG.-BEZ. DARMSTADT				
	KREISFREIE STAEDTE				
06 4 11	DARMSTADT, STADT .....	122,36	134 718	64 427	1 101
06 4 12	FRANKFURT AM MAIN, STADT .....	248,55	599 634	279 263	2 413
06 4 13	OFFENBACH AM MAIN, STADT .....	44,84	107 378	49 869	2 395
06 4 14	WIESBADEN, LANDESHAUPTSTADT .....	204,01	267 467	124 129	1 311
	ZUSAMMEN ...	619,76	1 109 197	517 688	1 790
	LANDKREISE				
06 4 31	BERGSTRASSE .....	719,47	239 377	115 798	333
06 4 32	DARMSTADT-DIEBURG .....	658,33	249 538	122 509	379
06 4 33	GROSS-GERAU .....	453,06	228 918	114 320	505
06 4 34	HOCHTAUNUSKREIS .....	482,10	207 185	97 948	430

1 KREISFREIE STAEDTE UND LANDKREISE AM 31.12.1984

1.1 FLAECHE, BEVOELKERUNG UND BEVOELKERUNGSDICHTE IN DEN KREISFREIEN STAEDTEN UND LANDKREISEN

SCHLUESSEL- NUMMER	KREISFREIE STADT KREIS / LANDKREIS	FLAECHE KM 2	BEVOELKERUNG		BEV.- DICHT JE KM 2
			INSGESAMT	DARUNTER MAENNLICH	
06 4 35	MAIN-KINZIG-KREIS .....	1 397,45	362 714	175 503	260
06 4 36	MAIN-TAUNUS-KREIS .....	222,39	200 667	97 299	902
06 4 37	ODENWALDKREIS .....	623,97	85 763	41 304	137
06 4 38	OFFENBACH .....	356,27	294 964	142 628	828
06 4 39	RHEINGAU-TAUNUS-KREIS .....	811,56	165 487	80 269	204
06 4 40	WETTERAUKREIS .....	1 100,59	252 166	122 113	229
	ZUSAMMEN ...	6 825,19	2 286 779	1 109 691	335
06 4	ZUSAMMEN ...	7 444,95	3 395 976	1 627 379	456
06 5	REG.-BEZ. GIESSEN				
	LANDKREISE				
06 5 31	GIESSEN .....	854,67	228 312	109 987	267
06 5 32	LAHN-DILL-KREIS .....	1 066,38	236 491	114 304	222
06 5 33	LIMBURG-WEILBURG .....	738,26	151 913	72 808	206
06 5 34	MARBURG-BIEDENKOPF .....	1 262,45	238 186	117 210	189
06 5 35	VOGELSBERGKREIS .....	1 458,98	108 480	52 913	74
	ZUSAMMEN ...	5 380,74	963 382	467 222	179
06 5	ZUSAMMEN ...	5 380,74	963 382	467 222	179
06 6	REG.-BEZ. KASSEL				
	KREISFREIE STADT				
06 6 11	KASSEL, STADT .....	106,81	184 997	84 131	1 732
	LANDKREISE				
06 6 31	FULDA .....	1 380,40	190 361	90 809	138
06 6 32	HERSFELD-ROTENBURG .....	1 097,01	126 608	61 188	115
06 6 33	KASSEL .....	1 292,48	223 153	108 458	173
06 6 34	SCHWALM-EDER-KREIS .....	1 538,30	181 045	88 498	118
06 6 35	WALDECK-FRANKENBERG .....	1 848,57	153 961	74 625	83
06 6 36	WERRA-MEISSNER-KREIS .....	1 024,86	115 702	55 555	113
	ZUSAMMEN ...	8 181,62	990 830	479 133	121
06 6	ZUSAMMEN ...	8 288,43	1 175 827	563 264	142
	KREISFREIE STAEDTE ZUSAMMEN ...	726,57	1 294 194	601 819	1 781
	LANDKREISE ZUSAMMEN ...	20 387,55	4 240 991	2 056 046	208
06	ZUSAMMEN ...	21 114,12	5 535 185	2 657 865	262

1 KREISFREIE STAEDTE UND LANDKREISE AM 31.12.1984

1.1 FLAECHE, BEVOELKERUNG UND BEVOELKERUNGSDICHTE IN DEN KREISFREIEN STAEDTEN UND LANDKREISEN

SCHLUESSEL- NUMMER	KREISFREIE STADT KREIS / LANDKREIS	FLAECHE KM 2	BEVOELKERUNG		BEV.- DICHT JE KM 2
			INSGESAMT	DARUNTER MAENNLICH	
07	RHEINLAND-PFALZ				
07 1	REG.-BEZ. KOBLENZ				
	KREISFREIE STADT				
07 1 11	KOBLENZ, STADT .....	105,01	111 235	52 983	1 059
	LANDKREISE				
07 1 31	AHRWEILER .....	786,75	110 921	52 360	141
07 1 32	ALTENKIRCHEN (WESTERWALD) .....	641,89	121 134	58 516	189
07 1 33	BAD KREUZNACH .....	863,75	144 859	67 803	168
07 1 34	BIRKENFELD .....	798,00	86 380	41 838	108
07 1 35	COCHEM-ZELL .....	718,90	59 836	29 213	83
07 1 37	MAYEN-KOBLENZ .....	816,89	185 620	89 851	227
07 1 38	NEUWIED .....	626,79	155 291	73 605	248
07 1 40	RHEIN-HUNS RUECK-KREIS .....	962,99	90 388	43 919	94
07 1 41	RHEIN-LAHN-KREIS .....	782,36	117 327	56 220	150
07 1 43	WESTERWALDKREIS .....	988,81	169 905	82 157	172
	ZUSAMMEN ...	7 987,13	1 241 661	595 482	155
07 1	ZUSAMMEN ...	8 092,14	1 352 896	648 465	167
07 2	REG.-BEZ. TRIER				
	KREISFREIE STADT				
07 2 11	TRIER, STADT .....	117,22	94 190	42 537	804
	LANDKREISE				
07 2 31	BERNKASTEL-WITTLICH .....	1 177,47	106 762	50 991	91
07 2 32	BITBURG-PRUEM .....	1 626,93	88 221	42 266	54
07 2 33	DAUN .....	911,00	56 208	27 449	62
07 2 35	TRIER-SAARBURG .....	1 092,69	125 050	60 749	114
	ZUSAMMEN ...	4 808,09	376 241	181 455	78
07 2	ZUSAMMEN ...	4 925,31	470 431	223 992	96
07 3	REG.-BEZ. RHEINHESSEN-PFALZ				
	KREISFREIE STAEDTE				
07 3 11	FRANKENTHAL (PFALZ), STADT .....	43,80	43 865	21 099	1 001
07 3 12	KAISERSLAUTERN, STADT .....	139,70	98 212	47 298	703
07 3 13	LANDAU IN DER PFALZ, STADT .....	82,99	35 568	16 032	429
07 3 14	LUDWIGSHAFEN AM RHEIN, STADT ...	77,68	155 311	73 764	1 999
07 3 15	MAINZ, STADT .....	97,74	187 447	89 735	1 918

1 KREISFREIE STAEDTE UND LANDKREISE AM 31.12.1984

1.1 FLAECHE, BEVOELKERUNG UND BEVOELKERUNGSDICHTE IN DEN KREISFREIEN STAEDTEN UND LANDKREISEN

SCHLUESSEL- NUMMER	KREISFREIE STADT KREIS / LANDKREIS	FLAECHE KM 2	BEVOELKERUNG		BEV.- DICHT JE KM 2
			INSGESAMT	DARUNTER MAENNLICH	
07 3 16	NEUSTADT AN DER WEINSTRASSE, STADT	117,11	48 958	22 831	418
07 3 17	PIRMASSENS, STADT .....	61,41	46 930	21 346	764
07 3 18	SPEYER, STADT .....	42,58	43 748	20 241	1 027
07 3 19	WORMS, STADT .....	108,73	72 610	33 972	668
07 3 20	ZWEIBRUECKEN, STADT .....	70,54	33 341	15 608	473
	ZUSAMMEN ...	842,28	765 990	361 926	909
	LANDKREISE				
07 3 31	ALZEY-WORMS .....	588,17	97 274	47 177	165
07 3 32	BAD DUERCKHEIM .....	594,83	117 504	56 009	198
07 3 33	DONNERSBERGKREIS .....	645,25	67 326	32 537	104
07 3 34	GERMERSHEIM .....	463,18	101 700	49 278	220
07 3 35	KAISERSLAUTERN .....	639,88	94 986	46 004	148
07 3 36	KUSEL .....	551,90	74 035	35 498	134
07 3 37	SUEDLICHE WEINSTRASSE .....	639,85	95 101	45 304	149
07 3 38	LUDWIGSHAFEN .....	304,87	128 074	62 524	420
07 3 39	MAINZ-BINGEN .....	605,83	160 839	78 156	265
07 3 40	PIRMASSENS .....	953,74	97 829	47 078	103
	ZUSAMMEN ...	5 987,50	1 034 668	499 565	173
07 3	ZUSAMMEN ...	6 829,78	1 800 658	861 491	264
	KREISFREIE STAEDTE ZUSAMMEN ...	1 064,51	971 415	457 446	913
	LANDKREISE ZUSAMMEN ...	18 782,72	2 652 570	1 276 502	141
07	ZUSAMMEN ...	19 847,23	3 623 985	1 733 948	183
08	BADEN-WUERTTEMBERG				
08 1	REG.-BEZ. STUTTGART				
08 1 1	REGION. MITTLERER NECKAR				
	STADTKREIS				
08 1 11	STUTTGART, LANDESHAUPTSTADT ....	207,14	561 567	266 046	2 711
	LANDKREISE				
08 1 15	BOEBLINGEN .....	617,93	307 551	151 367	498
08 1 16	ESSLINGEN .....	641,64	454 019	222 235	708
08 1 17	GOEPPINGEN .....	642,38	229 013	109 988	357
08 1 18	LUDWIGSBURG .....	687,17	431 140	210 250	627

1 KREISFREIE STAEDTE UND LANDKREISE AM 31.12.1984

1.1 FLAECHE, BEVOELKERUNG UND BEVOELKERUNGSDICHTE IN DEN KREISFREIEN STAEDTEN UND LANDKREISEN

SCHLUESSEL- NUMMER	KREISFREIE STADT KREIS / LANDKREIS	FLAECHE KM 2	BEVOELKERUNG		BEV.- DICHT JE KM 2
			INSGESAMT	DARUNTER MAENNlich	
08 1 19	REMS-MURR-KREIS .....	858,26	354 348	171 931	413
	ZUSAMMEN ...	3 447,38	1 776 071	865 771	515
08 1 1	ZUSAMMEN ...	3 654,52	2 337 638	1 131 817	640
08 1 2	REGION. FRANKEN				
	STADTKREIS				
08 1 21	HEILBRONN, STADT .....	99,86	110 666	52 298	1 108
	LANDKREISE				
08 1 25	HEILBRONN .....	1 099,61	249 181	121 432	227
08 1 26	HOHENLOHEKREIS .....	776,65	85 245	41 464	110
08 1 27	SCHWABEBISCH HALL .....	1 483,91	150 893	72 587	102
08 1 28	MAIN-TAUBER-KREIS .....	1 304,61	120 593	58 143	92
	ZUSAMMEN ...	4 664,78	605 912	293 626	130
08 1 2	ZUSAMMEN ...	4 764,64	716 578	345 924	150
08 1 3	REGION OSTWUERTTEMBERG				
	LANDKREISE				
08 1 35	HEIDENHEIM .....	627,21	123 181	58 882	196
08 1 36	OSTALBKREIS .....	1 511,50	276 258	133 168	183
	ZUSAMMEN ...	2 138,71	399 439	192 050	187
08 1 3	ZUSAMMEN ...	2 138,71	399 439	192 050	187
08 1	ZUSAMMEN ...	10 557,87	3 453 655	1 669 791	327
08 2	REG.-BEZ. KARLSRUHE				
08 2 1	REGION MITTLERER OBERRHEIN				
	STADTKREISE				
08 2 11	BADEN-BADEN, STADT .....	140,21	48 622	21 094	347
08 2 12	KARLSRUHE, STADT .....	173,45	269 638	128 876	1 555
	ZUSAMMEN ...	313,66	318 260	149 970	1 015
	LANDKREISE				
08 2 15	KARLSRUHE .....	1 084,84	360 890	175 363	333
08 2 16	RASTATT .....	738,83	189 668	90 789	257
	ZUSAMMEN ...	1 823,67	550 558	266 152	302
08 2 1	ZUSAMMEN ...	2 137,33	868 818	416 122	406
08 2 2	REGION UNTERER NECKAR				

1 KREISFREIE STAEDTE UND LANDKREISE AM 31.12.1984

1.1 FLAECHE, BEVOELKERUNG UND BEVOELKERUNGSDICHTE IN DEN KREISFREIEN STAEDTEN UND LANDKREISEN

SCHLUESSEL- NUMMER	KREISFREIE STADT KREIS / LANDKREIS	FLAECHE KM 2	BEVOELKERUNG		BEV.- DICHT JE KM 2
			INSGESAMT	DARUNTER MAENNLICH	
STADTKREISE					
08 2 21	HEIDELBERG, STADT .....	108,83	133 693	61 023	1 228
08 2 22	MANNHEIM, UNIVERSITAETSSTADT ...	144,95	295 178	142 445	2 036
	ZUSAMMEN ...	253,78	428 871	203 468	1 690
LANDKREISE					
08 2 25	NECKAR-ODENWALD-KREIS .....	1 126,31	128 756	62 653	114
08 2 26	RHEIN-NECKAR-KREIS .....	1 061,81	466 894	225 269	440
	ZUSAMMEN ...	2 188,12	595 650	287 922	272
08 2 2	ZUSAMMEN ...	2 441,90	1 024 521	491 390	420
08 2 3	REGION. NORDSCHWARZWALD				
STADTKREIS					
08 2 31	PFORZHEIM, STADT .....	97,81	104 023	48 004	1 064
LANDKREISE					
08 2 35	CALW .....	797,54	134 123	64 240	168
08 2 36	ENZKREIS .....	573,97	163 719	79 072	285
08 2 37	FREUDENSTADT .....	870,65	101 030	47 948	116
	ZUSAMMEN ...	2 242,16	398 872	191 260	178
08 2 3	ZUSAMMEN ...	2 339,97	502 895	239 264	215
08 2	ZUSAMMEN ...	6 919,20	2 396 234	1 146 776	346
08 3	REG.-BEZ. FREIBURG				
08 3 1	REGION SUEDLICHER OBERRHEIN				
STADTKREIS					
08 3 11	FREIBURG IM BREISGAU, STADT ....	153,05	181 304	82 346	1 185
LANDKREISE					
08 3 15	BREISGAU-HOCHSCHWARZWALD .....	1 378,33	205 946	99 319	149
08 3 16	EMMENDINGEN .....	679,93	134 226	64 827	197
08 3 17	ORTENAU-KREIS .....	1 860,61	353 577	169 188	190
	ZUSAMMEN ...	3 918,87	693 749	333 334	177
08 3 1	ZUSAMMEN ...	4 071,92	875 053	415 680	215
08 3 2	REGION. SCHWARZWALD-BAAR-HEUBERG				
LANDKREISE					
08 3 25	ROTTWEIL .....	769,46	125 969	60 375	164

1 KREISFREIE STAEDTE UND LANDKREISE AM 31.12.1984

1.1 FLAECHE, BEVOELKERUNG UND BEVOELKERUNGSDICHTE IN DEN KREISFREIEN STAEDTEN UND LANDKREISEN

SCHLUESSEL- NUMMER	KREISFREIE STADT KREIS / LANDKREIS	FLAECHE KM 2	BEVOELKERUNG		BEV.- DICHT JE KM 2
			INSGESAMT	DARUNTER MAENNLICH	
08 3 26	SCHWARZWALD-BAAR-KREIS .....	1 025,25	194 818	93 212	190
08 3 27	TUTTlingen .....	734,40	111 350	54 270	152
	ZUSAMMEN ...	2 529,11	432 137	207 857	171
08 3 2	ZUSAMMEN ...	2 529,11	432 137	207 857	171
08 3 3	REGION HOCHRHEIN-BODENSEE				
	LANDKREISE				
08 3 35	KONSTANZ .....	818,08	230 858	110 540	282
08 3 36	LOERRACH .....	806,80	190 598	91 577	236
08 3 37	WALDSHUT .....	1 131,09	145 116	70 168	128
	ZUSAMMEN ...	2 755,97	566 572	272 285	206
08 3 3	ZUSAMMEN ...	2 755,97	566 572	272 285	206
08 3	ZUSAMMEN ...	9 357,00	1 873 762	895 822	200
08 4	REG.-BEZ. TUEBINGEN				
08 4 1	REGION NECKAR-ALB				
	LANDKREISE				
08 4 15	REUTLINGEN .....	1 094,11	239 447	114 547	219
08 4 16	TUEBINGEN .....	519,12	178 825	86 770	344
08 4 17	ZOLLERNALBKREIS .....	917,72	170 411	81 299	186
	ZUSAMMEN ...	2 530,95	588 683	282 616	233
08 4 1	ZUSAMMEN ...	2 530,95	588 683	282 616	233
08 4 2	REGION DONAU-ILLER				
	STADTKREIS				
08 4 21	ULM, UNIVERSITAETSSTADT .....	118,80	98 604	47 125	830
	LANDKREISE				
08 4 25	ALB-DONAU-KREIS .....	1 357,15	159 626	78 641	118
08 4 26	BIBERACH .....	1 409,83	152 111	74 121	108
	ZUSAMMEN ...	2 766,98	311 737	152 762	113
08 4 2	ZUSAMMEN ...	2 885,78	410 341	199 887	142
08 4 3	REGION BODENSEE-OBERSCHWABEN				
	LANDKREISE				
08 4 35	BODENSEEKREIS .....	664,57	171 168	82 433	258
08 4 36	RAVENSBURG .....	1 631,67	233 252	112 590	143

## 1 KREISFREIE STAEDTE UND LANDKREISE AM 31.12.1984

## 1.1 FLAECHE, BEVOELKERUNG UND BEVOELKERUNGSDICHTE IN DEN KREISFREIEN STAEDTEN UND LANDKREISEN

SCHLUESSEL- NUMMER	KREISFREIE STADT KREIS / LANDKREIS	FLAECHE KM 2	BEVOELKERUNG		BEV.- DICHT JE KM 2
			INSGESAMT	DARUNTER MAENNLICH	
08 4 37	SIGMARINGEN .....	1 204,35	113 988	55 980	95
	ZUSAMMEN ...	3 500,59	518 408	251 003	148
08 4 3	ZUSAMMEN ...	3 500,59	518 408	251 003	148
08 4	ZUSAMMEN ...	8 917,32	1 517 432	733 506	170
	STADTKREISE ZUSAMMEN ...	1 244,10	1 803 295	849 257	1 449
	LANDKREISE ZUSAMMEN ...	34 507,29	7 437 788	3 596 638	216
08	ZUSAMMEN ...	35 751,39	9 241 083	4 445 895	258
09	BAYERN				
09 1	REG.-BEZ. OBERBAYERN				
	KREISFREIE STAEDTE				
09 1 61	INGOLSTADT, STADT .....	133,37	90 763	43 633	681
09 1 62	MUENCHEN, STADT .....	310,39	1 267 451	609 274	4 083
09 1 63	ROSENHEIM, STADT .....	37,11	52 112	24 859	1 404
	ZUSAMMEN ...	480,87	1 410 326	677 766	2 933
	LANDKREISE				
09 1 71	ALTOETTING .....	569,41	92 535	43 422	163
09 1 72	BERCHTESGADENER LAND .....	839,85	92 220	42 208	110
09 1 73	BAD TOELZ-WOLFRATSHAUSEN .....	1 110,89	98 806	46 986	89
09 1 74	DACHAU .....	579,21	103 883	50 654	179
09 1 75	EBERSBERG .....	549,34	97 317	47 654	177
09 1 76	EICHSTAETT .....	1 214,35	96 184	47 862	79
09 1 77	ERDING .....	870,81	87 941	43 575	101
09 1 78	FREISING .....	799,76	119 454	59 744	149
09 1 79	FUERSTENFELDBRUCK .....	434,72	175 449	85 807	404
09 1 80	GARMISCH-PARTENKIRCHEN .....	1 012,21	82 745	38 244	82
09 1 81	LANDSBERG A. LECH .....	804,40	81 909	41 067	102
09 1 82	MIESBACH .....	863,54	81 728	37 864	95
09 1 83	MUEHLDOEF A. INN .....	805,25	91 533	43 756	114
09 1 84	MUENCHEN .....	667,71	262 167	130 529	393
09 1 85	NEUBURG-SCHROBENHAUSEN .....	739,74	74 957	36 638	101
09 1 86	PFaffenHOFEN A. D. ILM .....	759,33	86 162	42 777	113
09 1 87	ROSENHEIM .....	1 435,74	190 892	92 042	133
09 1 88	STARNBERG .....	488,00	110 380	51 975	226
09 1 89	TRAUNSTEIN .....	1 536,88	143 322	67 013	93

1 KREISFREIE STAEDTE UND LANDKREISE AM 31.12.1984

1.1 FLAECHE, BEVOELKERUNG UND BEVOELKERUNGSDICHTE IN DEN KREISFREIEN STAEDTEN UND LANDKREISEN

SCHLUESSEL- NUMMER	KREISFREIE STADT KREIS / LANDKREIS	FLAECHE KM 2	BEVOELKERUNG		BEV.- DICHT JE KM 2
			INSGESAMT	DARUNTER MAENNlich	
09 1 90	WEILHEIM-SCHONGAU .....	966,41	107 832	52 758	112
	ZUSAMMEN ...	17 047,55	2 277 416	1 102 575	134
09 1	ZUSAMMEN ...	17 528,42	3 687 742	1 780 341	210
09 2	REG.-BEZ. NIEDERBAYERN				
	KREISFREIE STAEDTE				
09 2 61	LANDSHUT, STADT .....	65,67	56 230	25 253	856
09 2 62	PASSAU, STADT .....	69,71	52 356	24 224	751
09 2 63	STRAUBING, STADT .....	67,65	41 883	19 513	619
	ZUSAMMEN ...	203,03	150 469	68 990	741
	LANDKREISE				
09 2 71	DEGGENDORF .....	860,26	100 822	48 109	117
09 2 72	FREYUNG-GRAFENAU .....	984,36	72 941	34 512	74
09 2 73	KELHEIM .....	1 067,16	86 571	41 897	81
09 2 74	LANDSHUT .....	1 348,38	112 958	54 977	84
09 2 75	PASSAU .....	1 530,35	157 943	74 957	103
09 2 76	REGEN .....	975,02	74 833	35 184	77
09 2 77	ROTTAL-INN .....	1 281,38	100 588	46 998	78
09 2 78	STRAUBING-BOGEN .....	1 203,13	79 478	38 551	66
09 2 79	DINGOLFING-LANDAU .....	878,24	74 293	35 758	85
	ZUSAMMEN ...	10 128,28	860 427	410 943	85
09 2	ZUSAMMEN ...	10 331,31	1 010 896	479 933	98
09 3	REG.-BEZ. OBERPFALZ				
	KREISFREIE STAEDTE				
09 3 61	AMBERG, STADT .....	50,07	43 669	20 104	872
09 3 62	REGENSBURG, STADT .....	80,81	126 681	59 084	1 568
09 3 63	WEIDEN I. D. OPF., STADT .....	68,06	42 224	19 203	620
	ZUSAMMEN ...	198,94	212 574	98 391	1 069
	LANDKREISE				
09 3 71	AMBERG-SULZBACH .....	1 255,32	93 190	45 382	74
09 3 72	CHAM .....	1 509,75	116 376	55 072	77
09 3 73	NEUMARKT I. D. OPF. ....	1 341,82	102 050	49 603	76
09 3 74	NEUSTADT A. D. WALDNAAB .....	1 428,78	90 367	43 320	63
09 3 75	REGENSBURG .....	1 397,51	142 678	70 114	102
09 3 76	SCHWANDORF .....	1 472,80	129 648	63 145	88

1 KREISFREIE STAEDTE UND LANDKREISE AM 31.12.1984

1.1 FLAECHE, BEVOELKERUNG UND BEVOELKERUNGSDICHTE IN DEN KREISFREIEN STAEDTEN UND LANDKREISEN

SCHLUESSEL- NUMMER	KREISFREIE STADT KREIS / LANDKREIS	FLAECHE KM 2	BEVOELKERUNG		BEV.- DICHT JE KM 2
			INSGESAMT	DARUNTER MAENNLICH	
09 3 77	TIRSCHENREUTH .....	1 086,46	76 584	36 300	70
	ZUSAMMEN ...	9 492,44	750 893	362 936	79
09 3	ZUSAMMEN ...	9 691,36	963 467	461 327	99
09 4	REG.-BEZ. OBERFRANKEN				
	KREISFREIE STAEDTE				
09 4 61	BAMBERG, STADT .....	54,73	69 990	30 944	1 279
09 4 62	BAYREUTH, STADT .....	66,90	71 811	33 222	1 073
09 4 63	COBURG, STADT .....	47,09	44 239	20 665	939
09 4 64	HOF, STADT .....	57,92	51 183	23 258	884
	ZUSAMMEN ...	226,64	237 223	108 089	1 047
	LANDKREISE				
09 4 71	BAMBERG .....	1 168,06	118 001	58 130	101
09 4 72	BAYREUTH .....	1 272,92	96 187	46 145	76
09 4 73	COBURG .....	591,57	81 874	39 297	138
09 4 74	FORCHHEIM .....	642,94	96 831	46 854	151
09 4 75	HOF .....	892,28	107 032	50 055	120
09 4 76	KRONACH .....	651,56	74 377	35 097	114
09 4 77	KULMBACH .....	656,50	73 789	34 610	112
09 4 78	LICHTENFELS .....	521,85	65 034	30 911	125
09 4 79	WUNSIEDEL I. FICHTELGEBIRGE ....	606,74	89 599	41 272	148
	ZUSAMMEN ...	7 004,42	802 724	382 371	115
09 4	ZUSAMMEN ...	7 231,06	1 039 947	490 460	144
09 5	REG.-BEZ. MITTELFRANKEN				
	KREISFREIE STAEDTE				
09 5 61	ANSBACH, STADT .....	99,93	37 591	16 986	376
09 5 62	ERLANGEN, STADT .....	76,97	100 523	48 298	1 306
09 5 63	FUERTH, STADT .....	63,37	97 623	45 655	1 541
09 5 64	NUERNBERG, STADT .....	185,75	468 352	216 277	2 521
09 5 65	SCHWABACH, STADT .....	40,71	35 245	16 716	866
	ZUSAMMEN ...	466,73	739 334	343 932	1 584
	LANDKREISE				
09 5 71	ANSBACH .....	1 972,60	155 636	74 690	79
09 5 72	ERLANGEN-HOECHSTADT .....	564,89	104 818	51 631	186
09 5 73	FUERTH .....	307,61	93 715	45 340	305
09 5 74	NUERNBERGER LAND .....	800,67	148 209	71 012	185

# 1 KREISFREIE STAEDTE UND LANDKREISE AM 31.12.1984

## 1.1 FLAECHE, BEVOELKERUNG UND BEVOELKERUNGSDICHTE IN DEN KREISFREIEN STAEDTEN UND LANDKREISEN

SCHLUESSEL- NUMMER	KREISFREIE STADT KREIS / LANDKREIS	FLAECHE KM 2	BEVOELKERUNG		BEV.- DICHT JE KM 2
			INSGESAMT	DARUNTER MAENNlich	
09 5 75	NEUSTADT A.D.AISCH-BAD WINDSHEIM	1 267,64	84 259	40 714	66
09 5 76	ROTH .....	895,32	105 374	54 139	118
09 5 77	WEISSENBURG-GUNZENHAUSEN .....	969,55	83 964	39 475	87
	ZUSAMMEN ...	6 778,28	775 975	377 001	114
09 5	ZUSAMMEN ...	7 245,01	1 515 309	720 933	209
09 6	REG.-BEZ. UNTERFRANKEN				
	KREISFREIE STAEDTE				
09 6 61	ASCHAFFENBURG, STADT .....	62,57	59 088	27 448	944
09 6 62	SCHWEINFURT, STADT .....	35,88	51 059	23 310	1 423
09 6 63	WUERZBURG, STADT .....	87,85	129 995	57 992	1 480
	ZUSAMMEN ...	186,30	240 142	108 750	1 289
	LANDKREISE				
09 6 71	ASCHAFFENBURG .....	699,06	149 550	72 846	214
09 6 72	BAD KISSINGEN .....	1 138,53	101 943	48 682	90
09 6 73	RHOEN-GRABFELD .....	1 020,16	77 529	38 358	76
09 6 74	HASSBERGE .....	956,52	77 802	38 233	81
09 6 75	KITZINGEN .....	684,44	79 837	38 703	117
09 6 76	MILTENBERG .....	715,71	110 613	53 544	155
09 6 77	MAIN-SPESSART .....	1 321,01	120 553	58 662	91
09 6 78	SCHWEINFURT .....	841,29	102 711	50 419	122
09 6 79	WUERZBURG .....	968,56	138 591	68 290	143
	ZUSAMMEN ...	8 345,28	959 129	467 737	115
09 6	ZUSAMMEN ...	8 531,58	1 199 271	576 487	141
09 7	REG.-BEZ. SCHWABEN				
	KREISFREIE STAEDTE				
09 7 61	AUGSBURG, STADT .....	147,15	244 400	112 768	1 661
09 7 62	KAUFBEUREN, STADT .....	40,04	41 545	19 232	1 038
09 7 63	KEMPTEN (ALLGAEU), STADT .....	63,28	56 691	25 869	896
09 7 64	MEMMINGEN, STADT .....	70,16	37 623	17 623	536
	ZUSAMMEN ...	320,63	380 259	175 492	1 186
	LANDKREISE				
09 7 71	AICHACH-FRIEDBERG .....	763,90	99 312	48 727	130
09 7 72	AUGSBURG .....	1 092,55	189 275	93 039	173
09 7 73	DILLINGEN A. D. DONAU .....	791,19	78 905	37 905	100
09 7 74	GUENZBURG .....	758,76	108 509	53 684	143

## 1 KREISFREIE STAEDTE UND LANDKREISE AM 31.12.1984

## 1.1 FLAECHEN, BEVOELKERUNG UND BEVOELKERUNGSDICHTE IN DEN KREISFREIEN STAEDTEN UND LANDKREISEN

SCHLUESSEL- NUMMER	KREISFREIE STADT KREIS / LANDKREIS	FLAECHEN KM 2	BEVOELKERUNG		BEV.- DICHTEN JE KM 2
			INSGESAMT	DARUNTER MAENNLICH	
09 7 75	NEU-ULM .....	515,40	141 971	68 634	275
09 7 76	LINDAU (BODENSEE) .....	323,30	69 648	32 528	215
09 7 77	OSTALLGAEU .....	1 395,14	111 458	53 618	80
09 7 78	UNTERALLGAEU .....	1 230,33	114 943	54 910	93
09 7 79	DONAU-RIES .....	1 276,15	115 459	56 377	90
09 7 80	OBERALLGAEU .....	1 526,79	131 173	62 092	86
	ZUSAMMEN ...	9 673,51	1 160 653	561 514	120
09 7	ZUSAMMEN ...	9 994,14	1 540 912	737 006	154
	KREISFREIE STAEDTE ZUSAMMEN ...	2 083,14	3 370 327	1 581 410	1 618
	LANDKREISE ZUSAMMEN ...	68 469,76	7 587 217	3 665 077	111
09	ZUSAMMEN ...	70 552,90	10 957 544	5 246 487	155
10	SAARLAND				
10 0 41	STADTVERBAND SAARBRUECKEN .....	410,60	357 429	167 376	871
	LANDKREISE				
10 0 42	MERZIG-WADERN .....	554,76	99 449	47 619	179
10 0 43	NEUNKIRCHEN .....	249,00	147 855	69 655	594
10 0 44	SAARLOUIS .....	459,09	205 720	98 687	448
10 0 45	SAAR-PFALZ-KREIS .....	418,37	150 600	72 322	360
10 0 46	SANKT WENDEL .....	476,11	89 784	43 372	189
	ZUSAMMEN ...	2 157,33	693 408	331 655	321
10	ZUSAMMEN ...	2 567,93	1 050 837	499 031	409
11	BERLIN (WEST)				
11 0 00	BERLIN (WEST), STADT .....	480,13	1 848 585	849 174	3 850
	BUNDESGBIET				
	KREISFREIE STAEDTE .....	12 417,75	21 013 519	9 840 553	1 692
	LANDKREISE .....	236 299,44	40 035 737	19 339 168	169
	INSGESAMT ...	248 717,19	61 049 256	29 179 721	245



1 Kreisfreie Städte und Landkreise am 31.12.1984

1.2 Kreisfreie Städte in alphabetischer Ordnung

Schlüssel- nummer	Kreisfreie Stadt	Land	Schlüssel- nummer	Kreisfreie Stadt	Land
05 3 13	Aachen	NW	07 1 11	Koblenz	RhPf
09 3 61	Amberg	Bay	05 3 15	Köln	NW
09 5 61	Ansbach	Bay	05 1 14	Krefeld	NW
09 6 61	Aschaffenburg	Bay			
09 7 61	Augsburg	Bay	07 3 13	Landau in der Pfalz	RhPf
			09 2 61	Landshut	Bay
08 2 11	Baden-Baden	BaWü	05 3 16	Leverkusen	NW
09 4 61	Bamberg	Bay	07 3 14	Ludwigshafen am Rhein	RhPf
09 4 62	Bayreuth	Bay	01 0 03	Lübeck	SchH
11 0 00	Berlin (West)	BlnW			
05 7 11	Bielefeld	NW	07 3 15	Mainz	RhPf
05 9 11	Bochum	NW	08 2 22	Mannheim	BaWü
05 3 14	Bonn	NW	09 7 64	Memmingen	Bay
05 5 12	Bottrop	NW	05 1 16	Mönchengladbach	NW
03 1 01	Braunschweig	Ndsa	05 1 17	Mülheim a.d. Ruhr	NW
04 0 11	Bremen	Brm	09 1 62	München	Bay
04 0 12	Bremerhaven	Brm	05 5 15	Münster	NW
09 4 63	Coburg	Bay	01 0 04	Neumünster	SchH
			07 3 16	Neustadt an der Weinstraße	RhPf
06 4 11	Darmstadt	Hess	09 5 64	Nürnberg	Bay
03 4 01	Delmenhorst	Ndsa			
05 9 13	Dortmund	NW	05 1 19	Oberhausen	NW
05 1 11	Düsseldorf	NW	06 4 13	Offenbach am Main	Hess
05 1 12	Duisburg	NW	03 4 03	Oldenburg (Oldenburg)	Ndsa
			03 4 04	Osnabrück	Ndsa
03 4 02	Emden	Ndsa			
09 5 62	Erlangen	Bay	09 2 62	Passau	Bay
05 1 13	Essen	NW	08 2 31	Pforzheim	BaWü
			07 3 17	Pirmasens	RhPf
01 0 01	Flensburg	SchH			
07 3 11	Frankenthal (Pfalz)	RhPf	09 3 62	Regensburg	Bay
06 4 12	Frankfurt am Main	Hess	05 1 20	Reimscheid	NW
08 3 11	Freiburg im Breisgau	BaWü	09 1 63	Rosenheim	Bay
09 5 63	Fürth	Bay			
			03 1 02	Salzgitter	Ndsa
05 5 13	Gelsenkirchen	NW	09 5 65	Schwabach	Bay
			09 6 62	Schweinfurt	Bay
05 9 14	Hagen	NW	05 1 22	Solingen	NW
02 0 00	Hamburg	Hmb	07 3 18	Speyer	RhPf
05 9 15	Hamm	NW	09 2 63	Straubing	Bay
03 2 01	Hannover	Ndsa	08 1 11	Stuttgart	BaWü
08 2 21	Heidelberg	BaWü			
08 1 21	Heilbronn	BaWü	07 2 11	Trier	RhPf
05 9 16	Herne	NW			
09 4 64	Hof	Bay	08 4 21	Ulm	BaWü
09 1 61	Ingolstadt	Bay	09 3 63	Weiden i.d. OPf.	Bay
			06 4 14	Wiesbaden	Hess
07 3 12	Kaiserslautern	RhPf	03 4 05	Wilhelmshaven	Ndsa
08 2 12	Karlsruhe	BaWü	03 1 03	Wolfsburg	Ndsa
06 6 11	Kassel	Hess	07 3 19	Worms	RhPf
09 7 62	Kaufbeuren	Bay	09 6 63	Würzburg	Bay
09 7 63	Kempten (Allgäu)	Bay	05 1 24	Wuppertal	NW
01 0 02	Kiel	SchH	07 3 20	Zweibrücken	RhPf

1 Kreisfreie Städte und Landkreise am 31.12.1984

1.3 Landkreise in alphabetischer Ordnung

Schlüssel- nummer	Landkreis/ Kreis	Land	Zahl der Gemeinden <sup>1)</sup>	Schlüssel- nummer	Landkreis/ Kreis	Land	Zahl der Gemeinden <sup>1)</sup>
05 3 54	Aachen	NW	9	09 1 80	Garmisch-Partenkirchen	Bay	22
07 1 31	Ahrweiler	RhPf	74	07 3 34	Germersheim	RhPf	31
09 7 71	Aichach-Friedberg	Bay	23	06 5 31	Gießen	Hess	18
08 4 25	Alb-Donau-Kreis	BaWü	55	03 1 51	Gifhorn	Ndsa	41
07 1 32	Altenkirchen (Westerwald)	RhPf	119	08 1 17	Göppingen	BaWü	38
09 1 71	Altötting	Bay	24	03 1 52	Göttingen	Ndsa	29
07 3 31	Alzey-Worms	RhPf	69	03 1 53	Goslar	Ndsa	15
09 3 71	Amberg-Weizsach	Bay	27	03 4 56	Grafschaft Bentheim	Ndsa	26
03 4 51	Ammerland	Ndsa	6	06 4 33	Gros-Gerau	Hess	14
09 5 71	Ansbach	Bay	58	09 7 74	Günzburg	Bay	34
09 6 71	Aschaffenburg	Bay	32	05 7 54	Gütersloh	NW	13
09 7 72	Augsburg	Bay	46				
03 4 52	Aurich	Ndsa	27	03 2 52	Hamel-Pyrmont	Ndsa	8
07 3 32	Bad Dürkheim	RhPf	48	03 2 53	Hannover	Ndsa	20
09 6 72	Bad Kissingen	Bay	26	03 3 53	Harburg	Ndsa	42
07 1 33	Bad Kreuznach	RhPf	119	09 6 74	Haßberge	Bay	25
09 1 73	Bad Tölz-Wolfratshausen	Bay	21	08 1 35	Heidenheim	BaWü	11
09 4 71	Bamberg	Bay	36	08 1 25	Heilbronn	BaWü	46
09 4 72	Bayreuth	Bay	33	05 3 70	Heinsberg	NW	10
09 1 72	Berchtesgadener Land	Bay	15	03 1 54	Helmstedt	Ndsa	26
06 4 31	Bergstraße	Hess	22	05 7 58	Herford	NW	9
07 2 31	Bernkastel-Wittlich	RhPf	108	06 6 32	Hersfeld-Rotenburg	Hess	20
08 4 26	Biberach	BaWü	45	01 0 53	Herzogtum Lauenburg	SchH	133
07 1 34	Birkenfeld	RhPf	96	03 2 54	Hildesheim	Ndsa	40
07 2 32	Bitburg-Prüm	RhPf	237	05 9 58	Hochsauerlandkreis	NW	12
08 4 35	Bodenseekreis	BaWü	23	06 4 34	Hochtaunuskreis	Hess	13
08 1 15	Böblingen	BaWü	26	05 7 62	Höxter	NW	10
05 5 54	Borken	NW	17	09 4 75	Hof	Bay	27
08 3 15	Breisgau-Hochschwarzwald	BaWü	50	08 1 26	Hohenlohekreis	BaWü	16
				03 2 55	Holzminde	Ndsa	32
08 2 35	Calw	BaWü	25				
03 3 51	Celle	Ndsa	25	07 3 35	Kaiserslautern	RhPf	50
09 3 72	Cham	Bay	39	08 2 15	Karlsruhe	BaWü	32
09 4 73	Coburg	Bay	17	06 6 33	Kassel	Hess	30
07 1 35	Cochem-Zell	RhPf	91	09 2 73	Kelheim	Bay	24
05 5 58	Coesfeld	NW	11	09 6 75	Kitzingen	Bay	31
03 4 53	Cloppenburg	Ndsa	13	05 1 54	Kleve	NW	16
03 3 52	Cuxhaven	Ndsa	58	08 3 35	Konstanz	BaWü	25
09 1 74	Dachau	Bay	17	09 4 76	Kronach	Bay	18
06 4 32	Darmstadt-Dieburg	Hess	23	09 4 77	Kulmbach	Bay	22
07 2 33	Daun	RhPf	109	07 3 36	Kusel	RhPf	98
09 2 71	Deggendorf	Bay	26				
03 2 51	Diepholz	Ndsa	47	06 5 32	Lahn-Dill-Kreis	Hess	23
09 7 73	Dillingen a.d. Donau	Bay	27	09 1 81	Landsberg a. Lech	Bay	31
09 2 79	Dingolfing-Landau	Bay	15	09 2 74	Landshut	Bay	35
01 0 51	Dithmarschen	SchH	117	03 4 57	Leer	Ndsa	23
09 7 79	Donau-Ries	Bay	44	09 4 78	Lichtenfels	Bay	11
07 3 33	Donnersbergkreis	RhPf	81	06 5 33	Limburg-Weilburg	Hess	19
05 3 58	Düren	NW	15	09 7 76	Lindau (Bodensee)	Bay	19
				05 7 66	Lippe	NW	16
09 1 75	Ebersberg	Bay	21	08 3 36	Lörrach	BaWü	42
09 1 76	Eichstätt	Bay	30	08 1 18	Ludwigsburg	BaWü	39
08 3 16	Emmendingen	BaWü	24	07 3 38	Ludwigshafen	RhPf	25
03 4 54	Emsland	Nds	60	03 3 54	Lüchow-Dannenberg	Ndsa	27
05 9 54	Ennepe-Ruhr-Kreis	NW	9	03 3 55	Lüneburg	Ndsa	42
08 2 36	Enzkreis	BaWü	28				
09 1 77	Erding	Bay	26	05 9 62	Märkischer Kreis	NW	15
05 3 62	Erftkreis	NW	10	06 4 35	Main-Kinzig-Kreis	Hess	29
09 5 72	Erlangen-Höchstadt	Bay	25	09 6 77	Main-Spessart	Bay	40
08 1 16	Esslingen	BaWü	44	08 1 28	Main-Tauber-Kreis	BaWü	18
05 3 66	Euskirchen	NW	11	06 4 36	Main-Taunus-Kreis	Hess	12
				07 3 39	Mainz-Bingen	RhPf	66
09 4 74	Forchheim	Bay	29	06 5 34	Marburg-Biedenkopf	Hess	22
09 1 78	Freising	Bay	24	07 1 37	Mayen-Koblenz	RhPf	85
08 2 37	Freudenstadt	BaWü	17	10 0 42	Merzig-Wadern	Saar	7
09 2 72	Freyung-Grafenau	Bay	25	05 1 58	Mettmann	NW	10
03 4 55	Friesland	Ndsa	8	09 1 82	Miesbach	Bay	17
09 1 79	Fürstenfeldbruck	Bay	23	09 6 76	Miltenberg	Bay	32
09 5 73	Fürth	Bay	14	05 7 70	Minden-Lübbecke	NW	11
06 6 31	Fulda	Hess	23	09 1 83	Mühlendorf a. Inn	Bay	31
				09 1 84	München	Bay	29

1) Einschl. bewohnte gemeindefreie Gebiete.

1 Kreisfreie Städte und Landkreise am 31.12.1984

1.3 Landkreise in alphabetischer Ordnung

Schlüssel- nummer	Landkreis/ Kreis	Land	Zahl der Gemeinden <sup>1)</sup>	Schlüssel- nummer	Landkreis/ Kreis	Land	Zahl der Gemeinden <sup>1)</sup>
08 2 25	Neckar-Odenwald-Kreis	BaWü	27	10 0 41	Saarbrücken (Stadtverband)	Saar	10
09 1 85	Neuburg-Schrobenhausen	Bay	18	10 0 44	Saarlouis	Saar	13
09 3 73	Neumarkt i.d. OPf.	Bay	19	10 0 45	Saar-Pfalz-Kreis	Saar	7
10 0 43	Neunkirchen	Saar	7	10 0 46	Sankt Wendel	Saar	8
05 1 62	Neuss	NW	8	03 2 57	Schaumburg	Ndsa	38
09 5 75	Neustadt a.d. Aisch-Bad Windsheim	Bay	38	01 0 59	Schleswig-Flensburg	SchH	136
09 3 74	Neustadt a.d. Waldnaab	Bay	37	08 1 27	Schwäbisch Hall	BaWü	30
09 7 75	Neu-Ulm	Bay	17	06 6 34	Schwalm-Eder-Kreis	Hess	27
07 1 38	Neuwied	RhPf	62	09 3 76	Schwandorf	Bay	33
03 2 56	Nienburg (Weser)	Ndsa	36	08 3 26	Schwarzwald-Baar-Kreis	BaWü	20
01 0 54	Nordfriesland	SchH	137	09 6 78	Schweinfurt	Bay	29
03 1 55	Northheim	Ndsa	12	01 0 60	Segeberg	SchH	95
09 5 74	Nürnberger Land	Bay	27	05 9 70	Siegen-Wittgenstein	NW	11
				08 4 37	Sigmaringen	BaWü	25
09 7 80	Oberallgäu	Bay	28	05 9 74	Soest	NW	14
05 3 74	Oberbergischer Kreis	NW	13	03 3 58	Soltau-Fallingb.ostel	Ndsa	24
06 4 37	Odenwaldkreis	Hess	15	03 3 59	Stade	Ndsa	40
06 4 38	Offenbach	Hess	13	09 1 88	Starnberg	Bay	14
03 4 58	Oldenburg (Oldenburg)	Ndsa	15	01 0 61	Steinburg	SchH	114
05 9 66	Olpe	NW	7	05 5 66	Steinfurt	NW	24
08 3 17	Ortenaukreis	BaWü	51	01 0 62	Stormarn	SchH	55
03 4 59	Osnabrück	Ndsa	34	09 2 78	Straubing-Bogen	Bay	37
08 1 36	Ostalbkreis	BaWü	42	07 3 37	Südliche Weinstraße	RhPf	75
09 7 77	Ostallgäu	Bay	44				
03 3 56	Osterholz	Ndsa	11	09 3 77	Tirschenreuth	Bay	26
03 1 56	Osterode am Harz	Ndsa	16	09 1 89	Traunstein	Bay	35
01 0 55	Ostholstein	SchH	39	07 2 35	Trier-Saarburg	RhPf	103
				08 4 16	Tübingen	BaWü	15
05 7 74	Paderborn	NW	10	08 3 27	Tuttlingen	BaWü	35
09 2 75	Passau	Bay	38				
03 1 57	Peine	Ndsa	8	03 3 60	Uelzen	Ndsa	29
09 1 86	Pfaffenhofen a.d. Ilm	Bay	19	05 9 78	Unna	NW	10
01 0 56	Pinneberg	SchH	49	09 7 78	Unterallgäu	Bay	52
07 3 40	Pirmasens	RhPf	83				
01 0 57	Plön	SchH	86	03 4 60	Vechta	Ndsa	10
				03 3 61	Verden	Ndsa	12
08 2 16	Rastatt	BaWü	23	05 1 66	Viersen	NW	9
08 4 36	Ravensburg	BaWü	39	06 5 35	Vogelsbergkreis	Hess	19
05 5 62	Recklinghausen	NW	10				
09 2 76	Regen	Bay	24	06 6 35	Waldeck-Frankenberg	Hess	22
09 3 75	Regensburg	Bay	41	08 3 37	Waldshut	BaWü	32
08 1 19	Rems-Murr-Kreis	BaWü	31	05 5 70	Warendorf	NW	13
01 0 58	Rendsburg-Eckernförde	SchH	166	09 1 90	Weilheim-Schongau	Bay	34
08 4 15	Reutlingen	BaWü	27	09 5 77	Weißenburg-Gunzenhausen	Bay	27
06 4 39	Rheingau-Taunus-Kreis	Hess	17	06 6 36	Werra-Meißner-Kreis	Hess	16
07 1 40	Rhein-Hunsrück-Kreis	RhPf	133	05 1 70	Wesel	NW	13
05 3 78	Rheinisch-Bergischer Kreis	NW	8	03 4 61	Wesermarsch	Ndsa	9
07 1 41	Rhein-Lahn-Kreis	RhPf	138	07 1 43	Westerwaldkreis	RhPf	191
08 2 26	Rhein-Neckar-Kreis	BaWü	54	06 4 40	Wetteraukreis	Hess	25
05 3 82	Rhein-Sieg-Kreis	NW	19	03 4 62	Wittmund	Ndsa	19
09 6 73	Rhön-Grabfeld	Bay	37	03 1 58	Wolfenbüttel	Ndsa	37
09 1 87	Rosenheim	Bay	45	09 6 79	Würzburg	Bay	52
03 3 57	Rotenburg (Wümme)	Ndsa	57	09 4 79	Wunsiedel i. Fichtelgebirge	Bay	17
09 5 76	Roth	Bay	16				
09 2 77	Rottal-Inn	Bay	31	08 4 17	Zollernalbkreis	BaWü	25
08 3 25	Rottweil	BaWü	22				

1) Einschl. bewohnte gemeindefreie Gebiete.



2 Fläche, Bevölkerung und Bevölkerungsdichte in den Gemeindeverbänden am 31.12.1984\*)

Schlüssel- nummer	Kreis Gemeindeverband	Sitz	Ge- mein- den 1)	Gemeinde- verbände	Fläche	Bevölke- rung	Bevölke- rungs- dichte
			Anzahl		km <sup>2</sup>	Anzahl	je km <sup>2</sup>
01	Schleswig-Holstein						
01 051	Dithmarschen	Heide, Stadt .....	117	12	1 405,26	130 160	93
	darunter:						
	Kirchspielslandgemeinden	.....	111	12	1 225,30	77 504	63
	Albersdorf	Albersdorf .....	10	1	117,29	7 152	61
	Büsum	Büsum .....	6	1	41,74	7 879	189
	Burg-Süderhastedt	Burg (Dithmarschen) .....	10	1	104,87	9 077	87
	Eddelak-Sankt Michaelisdonn	Sankt Michaelisdonn .....	4	1	48,37	6 111	126
	Heide-Land	Heide, Stadt .....	5	1	74,21	8 248	111
	Hennstedt	Hennstedt .....	14	1	124,24	5 563	45
	Lunden	Lunden .....	8	1	99,59	5 369	54
	Marne-Land	Marne, Stadt .....	11	1	117,81	5 157	44
	Meldorf-Land	Meldorf, Stadt .....	13	1	184,11	7 552	41
	Tellingstedt	Tellingstedt .....	13	1	137,25	7 053	51
	Weddingstedt	Weddingstedt .....	5	1	64,23	5 024	78
	Wesselburen	Wesselburen, Stadt .....	12	1	111,59	3 319	30
01 053	Herzogtum Lauenburg	Ratzeburg, Stadt .....	133	11	1 263,00	157 935	125
	darunter:						
	Ämter	.....	127	11	1 146,30	71 255	62
	Aumühle-Wohltorf	Aumühle .....	3	1	67,93	5 898	87
	Berkenthin	Berkenthin .....	11	1	77,06	6 117	79
	Breitenfelde	Breitenfelde .....	10	1	76,42	4 761	62
	Büchen	Büchen .....	10	1	102,84	8 858	86
	Geesthacht-Land	Geesthacht, Stadt .....	8	1	58,46	9 581	164
	Gudow-Sterley	Gudow .....	13	1	214,50	5 139	24
	Lüttau	Lauenburg/Elbe, Stadt .....	10	1	80,76	2 993	37
	Nusse	Nusse .....	9	1	90,88	3 674	40
	Ratzeburg-Land	Ratzeburg, Stadt .....	18	1	130,61	8 948	69
	Sandesneben	Sandesneben .....	16	1	115,21	7 451	65
	Schwarzenbek-Land	Schwarzenbek, Stadt .....	19	1	131,63	7 835	60
01 054	Nordfriesland	Husum, Stadt .....	137	16	2 047,93	161 748	79
	darunter:						
	Ämter	.....	126	16	1 811,47	87 220	48
	Amrum	Nebel .....	3	1	20,43	2 713	133
	Bökingharde	Risum-Lindholm .....	4	1	136,15	5 424	40
	Bredstedt-Land	Brekum .....	14	1	145,13	7 329	50
	Eiderstedt	Garding, Stadt .....	15	1	217,40	4 991	23
	Föhr-Land	Midlum .....	11	1	74,85	4 049	54
	Friedrichstadt	Friedrichstadt, Stadt .....	6	1	98,04	5 765	59
	Hattstedt	Hattstedt .....	7	1	66,58	5 224	78
	Karrharde	Leck .....	10	1	183,55	6 570	36
	Landschaft Sylt	Sylt-Ost .....	5	1	69,50	10 963	158
	Nordstrand	Nordstrand .....	2	1	50,11	2 464	49
	Pellworm	Pellworm .....	4	1	57,56	1 483	26
	Stollberg	Langenhorn .....	4	1	117,44	5 294	45
	Süderlügum	Süderlügum .....	8	1	87,36	4 182	48
	Treene	Mildstedt .....	14	1	184,23	9 515	52
	Viöl	Viöl .....	13	1	177,76	7 108	40
	Wiedingharde	Klanxbüll .....	6	1	125,38	4 146	33
01 055	Ostholstein	Eutin, Stadt .....	39	6	1 390,61	195 208	140
	darunter:						
	Ämter	.....	23	6	675,11	32 956	49
	Fehmarn	Burg auf Fehmarn, Stadt .....	3	1	170,86	6 246	37
	Grube	Grube .....	4	1	63,31	4 714	74
	Lensahn	Lensahn .....	6	1	78,78	6 905	88
	Neustadt-Land	Neustadt in Holstein, Stadt ...	3	1	97,62	5 063	52
	Oldenburg-Land	Oldenburg in Holstein, Stadt ..	5	1	191,73	6 438	34
	Schönwalde	Schönwalde am Bungsberg .....	2	1	72,81	3 590	49

\*) Ämter, Kirchspielsland-, Samt-, Verbandsgemeinden und Verwaltungsgemeinschaften.

1) Einschließlich bewohnte gemeindefreie Gebiete.

2 Fläche, Bevölkerung und Bevölkerungsdichte in den Gemeindeverbänden am 31.12.1984\*)

Schlüssel- nummer	Kreis Gemeindeverband	Sitz	Ge- mein- den 1)	Gemeinde- verbände	Fläche	Bevölke- rung	Bevölke- rungs- dichte
			Anzahl		km <sup>2</sup>	Anzahl	je km <sup>2</sup>
01 056	Pinneberg	Pinneberg, Stadt .....	49	7	662,16	259 333	392
	darunter:						
	Ämter	.....	37	7	437,53	49 811	114
	Bönningstedt	Bönningstedt .....	3	1	32,23	10 257	318
	Elmshorn-Land	Elmshorn, Stadt .....	7	1	91,88	9 130	99
	Haseldorf	Haseldorf .....	3	1	61,04	3 610	59
	Hörnerkirchen	Brande-Hörnerkirchen .....	4	1	44,92	2 712	60
	Moorrege	Moorrege .....	6	1	56,32	10 714	190
	Pinneberg-Land	Pinneberg, Stadt .....	4	1	39,12	6 640	170
	Rantzaupark	Barmstedt, Stadt .....	10	1	112,02	6 748	60
01 057	Plön	Plön, Stadt .....	86	7	1 081,51	117 830	109
	darunter:						
	Ämter	.....	76	7	957,26	47 947	50
	Bokhorst	Schillsdorf .....	5	1	84,71	3 697	44
	Lütjenburg-Land	Lütjenburg, Stadt .....	14	1	218,69	9 605	44
	Plön-Land	Plön, Stadt .....	11	1	165,60	7 753	47
	Preetz-Land	Preetz, Stadt .....	17	1	190,93	8 550	45
	Probstei	Schönberg (Holstein) .....	17	1	107,44	8 378	78
	Selent/Schlesien	Selent .....	8	1	125,33	5 385	43
	Wankendorf	Wankendorf .....	4	1	64,56	4 579	71
01 058	Rendsburg-Eckernförde	Rendsburg, Stadt .....	166	19	2 185,59	247 841	113
	darunter:						
	Ämter	.....	155	19	2 048,81	129 953	63
	Achterwehr	Achterwehr .....	8	1	118,38	9 378	79
	Aukrug	Aukrug .....	5	1	114,81	6 447	56
	Bordesholm-Land	Bordesholm .....	13	1	89,46	5 555	62
	Dänischenhagen	Dänischenhagen .....	4	1	71,85	7 649	106
	Dänischer Wohld	Gettdorf .....	7	1	115,78	7 918	68
	Flintbek	Flintbek .....	4	1	30,74	7 405	241
	Fockbek	Fockbek .....	4	1	67,14	8 743	130
	Hanerau-Hademarschen	Hanerau-Hademarschen .....	11	1	136,55	6 237	46
	Hohenwestedt-Land	Hohenwestedt .....	14	1	134,62	5 162	38
	Hohn	Hohn .....	12	1	167,84	7 950	47
	Hütten	Ascheffel .....	8	1	104,47	5 867	56
	Jevenstedt	Jevenstedt .....	9	1	126,83	5 472	43
	Molfsee	Molfsee .....	6	1	47,62	8 336	175
	Nortorf-Land	Nortorf, Stadt .....	16	1	232,37	9 505	41
	Osterrönfeld	Osterrönfeld .....	6	1	78,97	5 564	70
	Schlei	Fleckeby .....	5	1	101,02	5 847	58
	Schwansen	Damp .....	8	1	128,30	7 243	56
	Windeby	Eckernförde, Stadt .....	6	1	76,76	4 609	60
	Wittensee	Groß Wittensee .....	9	1	105,30	5 066	48
01 059	Schleswig-Flensburg	Schleswig, Stadt .....	136	18	2 071,25	182 631	88
	darunter:						
	Ämter	.....	131	18	1 904,12	120 581	63
	Böklund	Böklund .....	7	1	78,27	4 661	60
	Eggebek	Eggebek .....	8	1	132,10	6 799	51
	Gelting	Gelting .....	10	1	100,20	6 094	61
	Haddeby	Busdorf .....	8	1	79,79	7 024	88
	Handewitt	Handewitt .....	2	1	77,75	7 331	94
	Hürup	Hürup .....	7	1	97,30	7 288	75
	Kappeln-Land	Kappeln, Stadt .....	4	1	28,39	1 764	62
	Kropp	Kropp .....	8	1	158,94	9 472	60
	Langballig	Dollerup .....	7	1	86,10	6 168	72
	Oeversee	Tarp .....	4	1	83,30	9 738	117
	Satrup	Satrup .....	4	1	55,68	4 478	80
	Schafflund	Schafflund .....	13	1	236,80	9 526	40
	Schuby	Schuby .....	5	1	67,92	5 381	79
	Silberstedt	Silberstedt .....	6	1	141,24	7 147	51
	Stapelholm	Norderstapel .....	7	1	136,27	5 909	43
	Steinbergkirche	Steinbergkirche .....	7	1	100,85	6 538	65

\*) Ämter, Kirchspielsland-, Samt-, Verbandsgemeinden und Verwaltungsgemeinschaften.  
1) Einschließlich bewohnte gemeindefreie Gebiete.

2 Fläche, Bevölkerung und Bevölkerungsdichte in den Gemeindeverbänden am 31.12.1984\*)

Schlüssel- nummer	Kreis Gemeindeverband	Sitz	Ge- mein- den 1)	Gemeinde- verbände	Fläche	Bevölke- rung	Bevölke- rungs- dichte
			Anzahl		km <sup>2</sup>	Anzahl	je km <sup>2</sup>
	Süderbrarup	Süderbrarup .....	17	1	146,75	9 947	68
	Tolk	Tolk .....	7	1	93,47	5 316	57
01 060	Segeberg	Bad Segeberg, Stadt .....	95	9	1 344,32	215 205	160
	darunter:						
	Ämter	.....	87	9	1 138,74	74 056	65
	Bad Bramstedt-Land	Bad Bramstedt, Stadt .....	14	1	186,61	8 068	43
	Bornhöved	Bornhöved .....	7	1	75,10	4 882	65
	Itzstedt	Itzstedt .....	6	1	68,44	9 640	141
	Kaltenkirchen-Land	Kaltenkirchen, Stadt .....	7	1	124,93	12 880	103
	Kisdorf	Kattendorf .....	9	1	90,13	8 518	95
	Leezen	Leezen .....	13	1	155,79	6 728	43
	Rickling	Rickling .....	5	1	120,06	7 099	59
	Segeberg-Land	Bad Segeberg, Stadt .....	19	1	175,04	11 208	64
	Wensin	Garbek .....	7	1	142,64	5 033	35
01 061	Steinburg	Itzehoe, Stadt .....	114	9	1 056,24	127 743	121
	darunter:						
	Ämter	.....	109	9	979,05	68 109	70
	Breitenburg	Breitenburg .....	9	1	54,13	7 434	137
	Herzhorn	Herzhorn .....	7	1	93,88	6 102	65
	Hohenlockstedt	Hohenlockstedt .....	6	1	76,26	6 676	88
	Horst	Horst (Holstein) .....	5	1	80,58	8 056	100
	Itzehoe-Land	Itzehoe, Stadt .....	16	1	115,90	8 015	69
	Kellinghusen-Land	Kellinghusen, Stadt .....	18	1	133,59	7 434	56
	Krempermarsch	Krempe, Stadt .....	10	1	81,21	8 735	108
	Schenefeld	Schenefeld .....	23	1	164,39	8 916	54
	Wilstermarsch	Wilster, Stadt .....	15	1	179,11	6 741	38
01 062	Stormarn	Bad Oldesloe, Stadt .....	55	5	766,31	195 088	255
	darunter:						
	Ämter	.....	44	5	498,02	49 777	100
	Bad Oldesloe-Land	Bad Oldesloe, Stadt .....	9	1	121,79	8 925	73
	Bargteheide-Land	Bargteheide, Stadt .....	8	1	98,89	10 751	109
	Nordstormarn	Reinfeld (Holstein), Stadt ....	12	1	123,45	7 926	64
	Siek	Siek .....	5	1	60,56	8 507	140
	Trittau	Trittau .....	10	1	93,33	13 668	146
01	Schleswig-Holstein	Kiel, Landeshauptstadt .....	1 131	119	15 726,74	2 613 796	166
	darunter:						
	Ämter/Kirchspielslandgemeinden	.....	1 026	119	12 818,71	809 169	63
03	Niedersachsen						
03 151	Gifhorn	Gifhorn, Stadt .....	41	7	1 560,57	127 100	81
	darunter:						
	Samtgemeinden	.....	38	7	1 131,95	75 165	66
	Boldecker Land	Weyhausen .....	6	1	69,51	7 072	102
	Brome	Brome, Flecken .....	7	1	203,62	11 176	55
	Hankensbüttel	Hankensbüttel .....	5	1	290,09	8 442	29
	Isenbüttel	Isenbüttel .....	4	1	77,18	9 414	122
	Meinersen	Meinersen .....	4	1	172,23	14 119	82
	Papenteich	Meine .....	6	1	110,77	15 818	143
	Wesendorf	Wesendorf .....	6	1	208,55	9 124	44
03 152	Göttingen	Göttingen, Stadt .....	29	3	1 116,68	263 735	236
	darunter:						
	Samtgemeinden	.....	20	3	295,38	28 866	98
	Dransfeld	Dransfeld, Stadt .....	5	1	122,41	8 826	72
	Gieboldehausen	Gieboldehausen, Flecken .....	10	1	104,67	13 121	125
	Radolfshausen	Ebergötzen .....	5	1	68,30	6 919	101

\*) Ämter, Kirchspielsland-, Samt-, Verbandsgemeinden und Verwaltungsgemeinschaften.  
1) Einschließlich bewohnte gemeindefreie Gebiete.

2 Fläche, Bevölkerung und Bevölkerungsdichte in den Gemeindeverbänden am 31.12.1984\*)

Schlüssel- nummer	Kreis Gemeindeverband	Sitz	Ge- mein- den 1)	Gemeinde- verbände	Fläche	Bevölke- rung	Bevölke- rungs- dichte
			Anzahl		km <sup>2</sup>	Anzahl	je km <sup>2</sup>
03 153	Goslar	Goslar, Stadt .....	15	2	964,78	166 533	173
	darunter:						
	Samtgemeinden	.....	7	2	103,23	25 691	249
	Lutter am Barenberge	Lutter am Barenberge, Flecken .	3	1	59,65	4 714	79
	Oberharz	Clausthal-Zellerfeld, Bergstadt	4	1	43,58	20 977	481
03 154	Helmstedt	Helmstedt, Stadt .....	26	4	673,59	97 018	144
	darunter:						
	Samtgemeinden	.....	21	4	309,16	26 454	86
	Grasleben	Grasleben .....	4	1	45,17	4 711	104
	Heeseberg	Jerxheim .....	6	1	81,60	4 581	56
	Nord-Elm	Süplingen .....	6	1	63,31	6 457	102
	Velpke	Velpke .....	5	1	119,08	10 705	90
03 156	Osterode am Harz	Osterode am Harz, Stadt .....	16	3	636,67	88 891	140
	darunter:						
	Samtgemeinden	.....	12	3	120,20	23 887	199
	Bad Grund (Harz)	Windhausen .....	5	1	41,17	10 331	251
	Hattorf am Harz	Hattorf am Harz .....	4	1	57,39	7 709	134
	Walkenried	Walkenried .....	3	1	21,64	5 847	270
03 158	Wolfenbüttel	Wolfenbüttel, Stadt .....	37	6	722,14	114 063	158
	darunter:						
	Samtgemeinden	.....	35	6	571,60	53 736	94
	Asse	Remlingen .....	7	1	86,62	7 882	91
	Baddeckenstedt	Baddeckenstedt .....	6	1	113,74	10 476	92
	Oderwald	Börsum .....	7	1	88,96	6 710	75
	Schladen	Schladen .....	4	1	73,79	9 762	132
	Schöppenstedt	Schöppenstedt, Stadt .....	6	1	126,73	10 143	80
	Sickte	Sickte .....	5	1	81,76	8 763	107
03 251	Diepholz	Diepholz, Stadt .....	47	7	1 987,13	183 329	92
	darunter:						
	Samtgemeinden	.....	39	7	1 102,26	56 921	52
	Altes Amt Lemförde	Lemförde, Flecken .....	7	1	109,59	6 842	62
	Barnstorf	Barnstorf, Flecken .....	4	1	205,77	11 452	56
	Bruchhausen-Vilsen	Bruchhausen-Vilsen, Flecken ...	6	1	227,12	14 318	63
	Kirchdorf	Kirchdorf .....	6	1	179,69	7 832	44
	Rehden	Rehden .....	5	1	127,90	5 145	40
	Schwaförden	Schwaförden .....	6	1	149,32	6 711	45
	Siedenburg	Siedenburg, Flecken .....	5	1	102,87	4 621	45
03 254	Hildesheim	Hildesheim, Stadt .....	40	5	1 205,05	279 441	232
	darunter:						
	Samtgemeinden	.....	26	5	365,32	38 403	105
	Duingen	Duingen, Flecken .....	5	1	59,58	5 699	96
	Freden (Leine)	Freden (Leine) .....	4	1	53,49	5 723	107
	Gronau (Leine)	Gronau (Leine), Stadt .....	7	1	110,08	14 394	131
	Lamspringe	Lamspringe, Flecken .....	5	1	70,38	6 401	91
	Sibbesse	Sibbesse .....	5	1	71,79	6 186	86
03 255	Holzminde	Holzminde, Stadt .....	32	6	692,35	81 687	118
	darunter:						
	Samtgemeinden	.....	30	6	450,81	50 816	113
	Bevern	Bevern, Flecken .....	4	1	66,29	7 167	108
	Bodenwerder	Bodenwerder, Stadt .....	6	1	114,17	12 556	110
	Boffzen	Boffzen .....	4	1	37,70	7 816	207
	Eschershausen	Eschershausen, Stadt .....	5	1	61,15	7 513	123
	Polle	Polle, Flecken .....	5	1	100,43	5 011	50
	Stadtoldendorf	Stadtoldendorf, Stadt .....	6	1	71,07	10 753	151

\*) Ämter, Kirchspielsland-, Samt-, Verbandsgemeinden und Verwaltungsgemeinschaften.  
1) Einschließlich bewohnte gemeindefreie Gebiete.

2 Fläche, Bevölkerung und Bevölkerungsdichte in den Gemeindeverbänden am 31.12.1984\*)

Schlüssel- nummer	Kreis Gemeindeverband	Sitz	Ge- mein- den 1)	Gemeinde- verbände	Fläche	Bevölke- rung	Bevölke- rungs- dichte
			Anzahl		km <sup>2</sup>	Anzahl	je km <sup>2</sup>
03 256	Nienburg (Weser)	Nienburg (Weser), Stadt .....	36	8	1 398,16	112 112	80
	darunter:						
	Samtgemeinden	.....	32	8	1 067,08	62 125	58
	Eystrup	Eystrup .....	4	1	57,61	5 344	93
	Heemsen	Rohrsen .....	4	1	73,25	4 943	67
	Grafschaft Hoya	Hoya, Stadt .....	6	1	157,34	10 336	66
	Landesbergen	Landesbergen .....	4	1	131,16	7 853	60
	Liebenau	Liebenau, Flecken .....	3	1	71,94	5 687	79
	Marklohe	Marklohe .....	3	1	106,43	7 630	72
	Steimbke	Steimbke .....	4	1	185,48	6 553	35
	Uchte	Uchte, Flecken .....	4	1	283,87	13 779	49
03 257	Schaumburg	Stadthagen, Stadt .....	38	7	675,56	151 906	225
	darunter:						
	Samtgemeinden	.....	33	7	342,79	66 421	194
	Eilsen	Bad Eilsen .....	5	1	13,90	6 385	459
	Lindhorst	Lindhorst .....	4	1	34,33	7 723	225
	Nenndorf	Bad Nenndorf .....	4	1	51,41	14 611	284
	Niedernwöhren	Niedernwöhren .....	6	1	64,43	7 864	122
	Nienstädt	Helpsen .....	4	1	30,05	8 937	297
	Rodenberg	Rodenberg, Stadt .....	6	1	86,21	12 787	148
	Sachsenhagen	Sachsenhagen, Stadt .....	4	1	62,46	8 114	130
03 351	Celle	Celle, Stadt .....	25	4	1 544,12	164 681	107
	darunter:						
	Samtgemeinden	.....	16	4	541,45	36 217	67
	Eschede	Eschede .....	4	1	195,87	6 027	31
	Flotwedel	Wienhausen .....	4	1	112,52	8 527	76
	Lachendorf	Lachendorf .....	5	1	164,52	9 899	60
	Wathlingen	Wathlingen .....	3	1	68,54	11 764	172
03 352	Cuxhaven	Cuxhaven, Stadt .....	58	9	2 129,83	192 240	90
	darunter:						
	Samtgemeinden	.....	53	9	1 491,27	87 555	59
	Am Dobrock	Cadenberge .....	7	1	190,70	13 077	69
	Bederkesa	Bederkesa, Flecken .....	8	1	234,20	11 854	51
	Beverstedt	Beverstedt, Flecken .....	9	1	197,57	12 246	62
	Börde Lamstedt	Lamstedt .....	5	1	176,84	5 452	31
	Hadeln	Otterndorf, Stadt .....	4	1	101,20	9 390	93
	Hagen	Hagen im Bremischen .....	6	1	197,28	8 854	45
	Hemmoor	Hemmoor, Stadt .....	3	1	123,79	12 994	105
	Land Wursten	Dorum .....	7	1	125,90	7 971	63
	Sietland	Ihlienworth .....	4	1	143,79	5 717	40
03 353	Harburg	Winsen (Luhe), Stadt .....	42	6	1 244,22	193 005	155
	darunter:						
	Samtgemeinden	.....	36	6	796,64	64 950	82
	Elbmarsch	Marschacht .....	3	1	81,26	8 132	100
	Hanstedt	Hanstedt .....	6	1	198,03	11 644	59
	Hollenstedt	Hollenstedt .....	7	1	110,08	7 921	72
	Jesteburg	Jesteburg .....	3	1	37,80	8 103	214
	Salzhausen	Salzhausen .....	8	1	148,13	10 242	69
	Tostedt	Tostedt .....	9	1	221,34	18 908	85
03 354	Lüchow-Dannenberg	Lüchow, Stadt .....	27	5	1 219,50	48 792	40
	darunter:						
	Samtgemeinden	.....	27	5	1 116,87	48 792	44
	Clenze	Clenze, Flecken .....	5	1	222,16	7 250	33
	Dannenberg (Elbe)	Dannenberg (Elbe), Stadt .....	7	1	300,74	14 112	47
	Gartow	Gartow, Flecken .....	5	1	134,34	3 798	28
	Hitzacker	Hitzacker, Stadt .....	3	1	121,65	6 451	53
	Lüchow	Lüchow, Stadt .....	7	1	337,98	17 181	51

\*) Ämter, Kirchspielsland-, Samt-, Verbandsgemeinden und Verwaltungsgemeinschaften.

1) Einschließlich bewohnte gemeindefreie Gebiete.

2 Fläche, Bevölkerung und Bevölkerungsdichte in den Gemeindeverbänden am 31.12.1984\*)

Schlüsselnummer	Kreis Gemeindeverband	Sitz	Ge- mein- den 1)	Gemeinde- verbände	Fläche	Bevölke- rung	Bevölke- rungs- dichte
			Anzahl		km <sup>2</sup>	Anzahl	je km <sup>2</sup>
03 355	Lüneburg	Lüneburg, Stadt .....	42	7	1 069,62	132 944	124
	darunter:						
	Samtgemeinden	.....	39	7	858,48	56 962	66
	Amelinghausen	Amelinghausen .....	5	1	194,24	6 061	31
	Bardowick	Bardowick, Flecken .....	7	1	99,96	11 218	112
	Dahlenburg	Dahlenburg, Flecken .....	5	1	155,76	6 475	42
	Gellersen	Reppenstedt .....	4	1	73,61	8 130	110
	Ilmenau	Melbeck .....	4	1	69,56	7 342	106
	Ostheide	Barendorf .....	6	1	129,73	7 042	54
	Scharnebeck	Scharnebeck .....	8	1	135,62	10 694	79
03 356	Osterholz	Osterholz-Scharmbeck, Stadt ...	11	1	650,60	94 457	145
	darunter:						
	Samtgemeinden	.....	5	1	135,01	10 396	77
	Hambergen	Hambergen .....	5	1	135,01	10 396	77
03 357	Rotenburg (Wümme)	Rotenburg (Wümme), Stadt .....	57	8	2 069,59	140 160	68
	darunter:						
	Samtgemeinden	.....	52	8	1 388,91	73 633	53
	Bothel	Bothel .....	6	1	148,64	7 304	49
	Fintel	Lauenbrück .....	5	1	121,90	5 609	46
	Geestequelle	Oerel .....	5	1	140,41	6 042	43
	Selsingen	Selsingen .....	8	1	226,19	7 996	35
	Sittensen	Sittensen .....	9	1	138,72	8 483	61
	Sottrum	Sottrum .....	7	1	172,85	10 728	62
	Tarmstedt	Tarmstedt .....	8	1	186,57	9 500	51
	Zeven	Zeven, Stadt .....	4	1	253,63	17 971	71
03 358	Soltau-Fallingbostel	Fallingbostel, Stadt .....	24	3	1 873,12	126 227	67
	darunter:						
	Samtgemeinden	.....	14	3	334,19	18 949	57
	Ahliden	Hodenhagen .....	5	1	84,69	5 396	64
	Rethem/Aller	Rethem (Aller), Stadt .....	4	1	108,58	4 622	43
	Schwarmstedt	Schwarmstedt .....	5	1	140,92	8 931	63
03 359	Stade	Stade, Stadt .....	40	8	1 304,82	168 031	129
	darunter:						
	Samtgemeinden	.....	36	8	929,27	71 886	77
	Apensen	Apensen .....	3	1	74,01	5 835	79
	Fredenbeck	Fredenbeck .....	3	1	143,99	9 869	69
	Harsefeld	Harsefeld, Flecken .....	4	1	165,24	14 962	91
	Himmelpforten	Himmelpforten .....	5	1	89,80	7 751	86
	Horneburg	Horneburg, Flecken .....	5	1	59,97	9 665	161
	Lühe	Steinkirchen .....	6	1	57,94	9 600	166
	Nordkehdingen	Freiburg (Elbe), Flecken .....	5	1	231,89	8 126	35
	Oldendorf	Oldendorf .....	5	1	106,43	6 078	57
03 360	Uelzen	Uelzen, Stadt .....	29	6	1 453,06	95 129	65
	darunter:						
	Samtgemeinden	.....	27	6	1 218,63	54 069	44
	Altes Amt Ebstorf	Ebstorf, Flecken .....	5	1	252,65	9 491	38
	Bevensen	Bad Bevensen, Stadt .....	8	1	225,97	16 191	72
	Bodenteich	Bodenteich, Flecken .....	3	1	139,16	7 283	52
	Rosche	Rosche .....	5	1	210,47	6 873	33
	Sudenburg	Sudenburg .....	3	1	249,57	7 149	29
	Wrestedt	Wrestedt .....	3	1	140,81	7 082	50

\*) Ämter, Kirchspielsland-, Samt-, Verbandsgemeinden und Verwaltungsgemeinschaften.  
1) Einschließlich bewohnte gemeindefreie Gebiete.

2 Fläche, Bevölkerung und Bevölkerungsdichte in den Gemeindeverbänden am 31.12.1984\*)

Schlüssel- nummer	Kreis Gemeindeverband	Sitz	Ge- mein- den 1)	Gemeinde- verbände	Fläche	Bevölke- rung	Bevölke- rungs- dichte
			Anzahl		km <sup>2</sup>	Anzahl	je km <sup>2</sup>
03 361	Verden	Verden (Aller), Stadt .....	12	1	787,77	112 442	143
	darunter:						
	Samtgemeinde	.....	5	1	151,95	11 484	76
	Thedinghausen	Thedinghausen .....	5	1	151,95	11 484	76
03 452	Aurich	Aurich, Stadt .....	27	3	1 278,11	169 580	133
	darunter:						
	Samtgemeinden	.....	14	3	221,72	25 406	115
	Brookmerland	Marienhaf, Flecken .....	6	1	77,20	11 066	143
	Dornum	Dornum, Flecken .....	3	1	75,95	5 051	67
	Hage	Hage, Flecken .....	5	1	68,57	9 289	135
03 454	Emsland	Meppen, Stadt .....	60	9	2 879,77	246 875	86
	darunter:						
	Samtgemeinden	.....	50	9	1 522,87	82 288	54
	Dörpen	Dörpen .....	9	1	208,77	10 957	52
	Freren	Freren, Stadt .....	5	1	131,85	9 092	69
	Herzlake	Herzlake .....	3	1	155,14	7 606	49
	Lathen	Lathen .....	6	1	165,54	7 561	46
	Lengerich	Lengerich .....	6	1	142,56	7 901	55
	Nordhümmling	Esterwegen .....	5	1	142,41	8 783	62
	Sögel	Sögel .....	8	1	285,61	11 774	41
	Spelle	Spelle .....	3	1	90,90	7 935	87
	Werlte	Werlte .....	5	1	200,09	10 679	53
03 456	Grafschaft Bentheim	Nordhorn, Stadt .....	26	4	980,34	116 382	119
	darunter:						
	Samtgemeinden	.....	23	4	611,68	46 629	76
	Emlichheim	Emlichheim .....	4	1	184,50	12 469	68
	Neuenhaus	Neuenhaus, Stadt .....	5	1	101,34	11 658	115
	Schüttorf	Schüttorf, Stadt .....	7	1	133,06	13 016	98
	Uelsen	Uelsen .....	7	1	192,78	9 486	49
03 457	Leer	Leer (Ostfriesland), Stadt ....	23	3	1 085,85	142 787	131
	darunter:						
	Samtgemeinden	.....	14	3	287,63	20 812	72
	Bunde	Bunde, Flecken .....	5	1	121,01	7 001	58
	Hesel	Hesel .....	6	1	84,29	8 536	101
	Jümme	Filsum .....	3	1	82,33	5 275	64
03 458	Oldenburg (Oldenburg)	Oldenburg (Oldenburg), Stadt ..	15	1	1 062,62	99 709	94
	darunter:						
	Samtgemeinde	.....	8	1	210,39	9 408	45
	Harpstedt	Harpstedt, Flecken .....	8	1	210,39	9 408	45
03 459	Osnabrück	Osnabrück, Stadt .....	34	4	2 121,20	288 295	136
	darunter:						
	Samtgemeinden	.....	17	4	821,89	57 251	70
	Artland	Quakenbrück, Stadt .....	4	1	189,37	18 319	97
	Bersenbrück	Bersenbrück, Stadt .....	7	1	255,38	18 015	71
	Fürstenau	Fürstenau, Stadt .....	3	1	224,49	13 500	60
	Neuenkirchen	Neuenkirchen .....	3	1	152,65	7 417	49
03 462	Wittmund	Wittmund, Stadt .....	19	2	655,94	53 695	82
	darunter:						
	Samtgemeinden	.....	15	2	245,12	20 768	85
	Esens	Esens, Stadt .....	7	1	162,17	13 168	81
	Holtriem	Schweindorf .....	8	1	82,95	7 600	92
03	Niedersachsen	Hannover, Landeshauptstadt ....	1 031	142	47 449,95	7 216 304	152
	darunter:						
	Samtgemeinden	.....	744	142	18 743,75	1 305 940	70

\*) Ämter, Kirchspielsland-, Samt-, Verbandsgemeinden und Verwaltungsgemeinschaften.

1) Einschließlich bewohnte gemeindefreie Gebiete.

2 Fläche, Bevölkerung und Bevölkerungsdichte in den Gemeindeverbänden am 31.12.1984\*)

Schlüssel- nummer	Kreis Gemeindeverband	Sitz	Ge- mein- den 1)	Gemeinde- verbände	Fläche	Bevölke- rung	Bevölke- rungs- dichte
			Anzahl		km <sup>2</sup>	Anzahl	je km <sup>2</sup>
07		Rheinland-Pfalz					
07 131	Ahrweiler darunter:	Bad Neuenahr-Ahrweiler, Stadt .	74	4	786,75	110 921	141
	Verbandsgemeinden	.....	70	4	591,99	49 507	84
	Adenau	Adenau, Stadt .....	37	1	257,68	12 819	50
	Altenahr	Altenahr .....	12	1	153,92	10 397	68
	Bad Breisig	Bad Breisig, Stadt .....	4	1	41,84	10 773	257
	Brohltal	Niederzissen .....	17	1	138,55	15 518	112
07 132	Altenkirchen (Westerwald) darunter:	Altenkirchen (Westerwald), Stadt	119	8	641,89	121 134	189
	Verbandsgemeinden	.....	118	8	623,88	114 123	183
	Altenkirchen (Westerwald)	Altenkirchen (Westerwald), Stadt	42	1	153,46	18 607	121
	Betzdorf	Betzdorf, Stadt .....	5	1	24,51	15 689	640
	Daaden	Daaden .....	9	1	61,01	11 102	182
	Flammersfeld	Flammersfeld .....	26	1	75,29	9 391	125
	Gebhardshain	Gebhardshain .....	12	1	48,98	9 708	198
	Hamm (Sieg)	Hamm (Sieg) .....	12	1	42,30	10 577	250
	Kirchen (Sieg)	Kirchen (Sieg) .....	6	1	126,86	24 528	193
	Wissen	Wissen, Stadt .....	6	1	91,47	14 521	159
07 133	Bad Kreuznach darunter:	Bad Kreuznach, Stadt .....	119	8	863,75	144 859	168
	Verbandsgemeinden	.....	117	8	801,11	96 117	120
	Bad Kreuznach	Bad Kreuznach, Stadt .....	9	1	46,15	7 603	158
	Bad Münster am Stein- Ebernburg	Bad Münster am Stein-Ebernburg, Stadt .....	10	1	59,45	10 753	181
	Kirn-Land	Kirn, Stadt .....	20	1	118,01	9 831	83
	Langenlonsheim	Langenlonsheim .....	7	1	49,52	11 673	236
	Meisenheim	Meisenheim, Stadt .....	15	1	100,24	8 822	88
	Rüdesheim	Rüdesheim .....	27	1	172,44	21 470	125
	Sobernheim	Sobernheim, Stadt .....	19	1	173,82	17 504	101
	Stromberg	Stromberg, Stadt .....	10	1	79,48	8 461	106
07 134	Birkenfeld darunter:	Birkenfeld, Stadt .....	96	4	798,00	86 380	108
	Verbandsgemeinden	.....	94	4	618,08	51 780	84
	Baumholder	Baumholder, Stadt .....	14	1	78,98	10 209	129
	Birkenfeld	Birkenfeld, Stadt .....	31	1	213,12	18 717	88
	Herrstein	Herrstein .....	33	1	221,97	16 364	74
	Rhaunen	Rhaunen .....	16	1	104,01	6 470	62
07 135	Cochem-Zell darunter:	Cochem, Stadt .....	91	5	718,90	59 836	83
	Verbandsgemeinden	.....	90	5	697,66	54 331	78
	Cochem-Land	Cochem, Stadt .....	16	1	125,16	10 353	83
	Kaisersesch	Kaisersesch .....	17	1	99,51	10 080	101
	Treis-Karden	Treis-Karden .....	17	1	133,05	8 737	66
	Ulmen	Ulmen .....	16	1	146,79	10 107	69
	Zell (Mosel)	Zell (Mosel), Stadt .....	24	1	193,15	15 054	78
07 137	Mayen-Koblenz darunter:	Koblenz, Stadt .....	85	8	816,89	185 620	227
	Verbandsgemeinden	.....	82	8	681,54	124 888	183
	Andernach-Land	Andernach, Stadt .....	5	1	55,23	15 058	273
	Maifeld	Polch .....	17	1	161,96	16 353	101
	Mayen-Land	Mayen, Stadt .....	27	1	167,70	14 812	88
	Mendig	Mendig, Stadt .....	5	1	53,99	11 999	222
	Rhens	Rhens, Stadt .....	4	1	28,73	8 090	282
	Untermosel	Kobern-Gondorf .....	13	1	135,11	16 217	120
	Vallendar	Vallendar, Stadt .....	4	1	26,34	14 984	569
	Weißenthurm	Weißenthurm, Stadt .....	7	1	52,48	27 375	522

\*) Ämter, Kirchspielsland-, Samt-, Verbandsgemeinden und Verwaltungsgemeinschaften.

1) Einschließlich bewohnte gemeindefreie Gebiete.

2 Fläche, Bevölkerung und Bevölkerungsdichte in den Gemeindeverbänden am 31.12.1984\*)

Schlüssel- nummer	Kreis Gemeindeverband	Sitz	Ge- mein- den 1)	Gemeinde- verbände	Fläche	Bevölke- rung	Bevölke- rungs- dichte
			Anzahl		km <sup>2</sup>	Anzahl	je km <sup>2</sup>
07 138	Neuwied	Neuwied, Stadt .....	62	8	626,79	155 291	248
	darunter:						
	Verbandsgemeinden	.....	61	8	540,19	96 496	179
	Asbach	Asbach .....	4	1	108,21	16 713	154
	Bad Hönningen	Bad Hönningen, Stadt .....	4	1	55,24	11 438	207
	Dierdorf	Dierdorf, Stadt .....	6	1	65,80	8 097	123
	Linz am Rhein	Linz am Rhein, Stadt .....	7	1	64,71	15 425	238
	Puderbach	Puderbach .....	16	1	95,65	12 002	125
	Rengsdorf	Rengsdorf .....	14	1	74,95	13 410	179
	Unkel	Unkel, Stadt .....	4	1	26,53	11 195	422
	Waldbreitbach	Waldbreitbach .....	6	1	49,10	8 216	167
07 140	Rhein-Hunsrück-Kreis	Simmern/Hunsrück, Stadt .....	133	6	962,99	90 388	94
	darunter:						
	Verbandsgemeinden	.....	132	6	887,82	72 573	82
	Emmelshausen	Emmelshausen .....	25	1	134,90	12 223	91
	Kastellaun	Kastellaun, Stadt .....	16	1	153,06	12 307	80
	Kirchberg (Hunsrück)	Kirchberg (Hunsrück), Stadt ...	40	1	227,87	15 046	66
	Rheinböllen	Rheinböllen .....	12	1	108,04	7 909	73
	Sankt Goar-Oberwesel	Oberwesel, Stadt .....	7	1	98,47	10 136	103
	Simmern	Simmern/Hunsrück, Stadt .....	32	1	165,48	14 952	90
07 141	Rhein-Lahn-Kreis	Bad Ems, Stadt .....	138	8	782,36	117 327	150
	darunter:						
	Verbandsgemeinden	.....	137	8	745,51	98 811	133
	Bad Ems	Bad Ems, Stadt .....	9	1	57,43	18 043	314
	Braubach	Braubach, Stadt .....	5	1	56,68	8 067	142
	Diez	Diez, Stadt .....	24	1	106,23	21 717	204
	Hahnstätten	Hahnstätten .....	10	1	56,58	8 731	154
	Katzenelnbogen	Katzenelnbogen, Stadt .....	21	1	103,79	8 059	78
	Loreley	Sankt Goarshausen, Stadt .....	17	1	111,86	10 154	91
	Nassau	Nassau, Stadt .....	19	1	97,32	10 798	111
	Nastätten	Nastätten, Stadt .....	32	1	155,62	13 242	85
07 143	Westerwaldkreis	Montabaur, Stadt .....	191	10	988,81	169 905	172
	darunter:						
	Verbandsgemeinden	.....	191	10	988,81	169 905	172
	Bad Marienberg (Westerwald)	Bad Marienberg (Westerwald), Stadt .....	18	1	83,07	16 154	194
	Hachenburg	Hachenburg, Stadt .....	33	1	173,63	21 296	123
	Höhr-Grenzhausen	Höhr-Grenzhausen, Stadt .....	4	1	35,86	12 120	338
	Montabaur	Montabaur, Stadt .....	25	1	151,09	32 423	215
	Ransbach-Baumbach	Ransbach-Baumbach, Stadt .....	11	1	49,76	11 954	240
	Rennerod	Rennerod, Stadt .....	23	1	133,06	14 236	107
	Selters (Westerwald)	Selters (Westerwald) .....	21	1	111,14	12 650	114
	Wallmerod	Wallmerod .....	20	1	83,05	11 291	136
	Westerburg	Westerburg, Stadt .....	24	1	111,48	20 532	184
	Wirges	Wirges, Stadt .....	12	1	56,67	17 249	304
07 231	Bernkastel-Wittlich	Wittlich, Stadt .....	108	7	1 177,47	106 762	91
	darunter:						
	Verbandsgemeinden	.....	106	7	1 006,11	81 605	81
	Bernkastel-Kues	Bernkastel-Kues, Stadt .....	20	1	207,58	23 150	112
	Kröv-Bausendorf	Kröv .....	10	1	116,32	8 938	77
	Manderscheid	Manderscheid .....	21	1	162,15	7 577	47
	Neumagen-Dhron	Neumagen-Dhron .....	4	1	51,40	6 184	120
	Thalfang	Thalfang .....	21	1	144,70	6 910	48
	Traben-Trarbach	Traben-Trarbach, Stadt .....	6	1	88,24	9 597	109
	Wittlich-Land	Wittlich, Stadt .....	24	1	235,72	19 249	82

\*) Ämter, Kirchspielsland-, Samt-, Verbandsgemeinden und Verwaltungsgemeinschaften.  
1) Einschließlich bewohnte gemeindefreie Gebiete.

## 2 Fläche, Bevölkerung und Bevölkerungsdichte in den Gemeindeverbänden am 31.12.1984\*)

Schlüssel- nummer	Kreis Gemeindeverband	Sitz	Ge- mein- den 1)	Gemeinde- verbände	Fläche	Bevölke- rung	Bevölke- rungs- dichte
			Anzahl		km <sup>2</sup>	Anzahl	je km <sup>2</sup>
07 232	Bitburg-Prüm	Bitburg, Stadt .....	237	7	1 626,93	88 221	54
	darunter:						
	Verbandsgemeinden	.....	236	7	1 579,44	77 758	49
	Arzfeld	Arzfeld .....	44	1	265,62	10 548	40
	Bitburg-Land	Bitburg, Stadt .....	51	1	275,81	14 593	53
	Irrel	Irrel .....	17	1	113,82	7 922	70
	Kyllburg	Kyllburg, Stadt .....	21	1	153,23	7 975	52
	Neuerburg	Neuerburg, Stadt .....	50	1	245,94	9 540	39
	Prüm	Prüm, Stadt .....	44	1	464,96	20 176	43
	Speicher	Speicher .....	9	1	60,06	7 004	117
07 233	Daun	Daun, Stadt .....	109	5	911,00	56 208	62
	darunter:						
	Verbandsgemeinden	.....	109	5	911,00	56 208	62
	Daun	Daun, Stadt .....	38	1	315,90	20 274	64
	Gerolstein	Gerolstein, Stadt .....	13	1	188,20	12 945	69
	Hillesheim	Hillesheim .....	11	1	129,38	7 999	62
	Kelberg	Kelberg .....	33	1	139,95	6 697	48
	Obere Kyll	Jünkerath .....	14	1	137,57	8 293	60
07 235	Trier-Saarburg	Trier, Stadt .....	103	7	1 092,69	125 050	114
	darunter:						
	Verbandsgemeinden	.....	103	7	1 092,69	125 050	114
	Hermeskeil	Hermeskeil, Stadt .....	13	1	145,47	14 052	97
	Kell	Kell .....	13	1	160,16	8 909	56
	Konz	Konz, Stadt .....	12	1	130,97	26 140	200
	Ruwer	Trier, Stadt .....	20	1	126,64	16 203	128
	Saarburg	Saarburg, Stadt .....	16	1	199,20	18 654	94
	Schweich	Schweich, Stadt .....	18	1	154,25	21 848	142
	Trier-Land	Trier, Stadt .....	11	1	176,00	19 244	109
07 331	Alzey-Worms	Alzey, Stadt .....	69	6	588,17	97 274	165
	darunter:						
	Verbandsgemeinden	.....	67	6	534,32	75 460	141
	Alzey-Land	Alzey, Stadt .....	24	1	173,89	18 240	105
	Eich	Eich .....	5	1	68,47	10 887	159
	Monsheim	Monsheim .....	7	1	45,53	8 551	188
	Westhofen	Westhofen .....	10	1	72,33	9 772	135
	Wöllstein	Wöllstein .....	8	1	61,43	8 021	131
	Wörrstadt	Wörrstadt .....	13	1	112,67	19 989	177
07 332	Bad Dürkheim	Bad Dürkheim, Stadt .....	48	6	594,83	117 504	198
	darunter:						
	Verbandsgemeinden	.....	45	6	434,11	72 716	168
	Deidesheim	Deidesheim, Stadt .....	5	1	57,02	9 541	167
	Freinsheim	Freinsheim, Stadt .....	8	1	60,70	12 981	214
	Grünstadt-Land	Grünstadt, Stadt .....	16	1	104,92	17 215	164
	Hettenleidelheim	Hettenleidelheim .....	5	1	40,27	9 877	245
	Lambrecht (Pfalz)	Lambrecht (Pfalz), Stadt .....	7	1	129,20	14 031	109
	Wachenheim an der Weinstraße	Wachenheim an der Weinstraße, Stadt .....	4	1	42,00	9 071	216
07 333	Donnersbergkreis	Kirchheimbolanden, Stadt .....	81	6	645,25	67 326	104
	darunter:						
	Verbandsgemeinden	.....	81	6	645,25	67 326	104
	Alsenz-Obermoschel	Alsenz .....	16	1	103,03	7 184	70
	Eisenberg (Pfalz)	Eisenberg (Pfalz), Stadt .....	3	1	63,68	11 857	186
	Göllheim	Göllheim .....	13	1	79,53	9 870	124
	Kirchheimbolanden	Kirchheimbolanden, Stadt .....	16	1	147,32	15 348	104
	Rockenhausen	Rockenhausen, Stadt .....	20	1	140,54	11 910	85
	Winnweiler	Winnweiler .....	13	1	111,15	11 157	100

\*) Ämter, Kirchspielsland-, Samt-, Verbandsgemeinden und Verwaltungsgemeinschaften.

1) Einschließlich bewohnte gemeindefreie Gebiete.

2 Fläche, Bevölkerung und Bevölkerungsdichte in den Gemeindeverbänden am 31.12.1984\*)

Schlüssel- nummer	Kreis Gemeindeverband	Sitz	Gemein- den 1)	Gemeinde- verbände	Fläche	Bevölke- rung	Bevölke- rungs- dichte
			Anzahl		km <sup>2</sup>	Anzahl	je km <sup>2</sup>
07 334	Germersheim	Germersheim, Stadt .....	31	6	463,18	101 700	220
	darunter:						
	Verbandsgemeinden	.....	29	6	310,24	71 372	230
	Bellheim	Bellheim .....	4	1	43,56	10 750	247
	Hagenbach	Hagenbach .....	4	1	33,73	9 716	288
	Jockgrim	Jockgrim .....	4	1	40,94	13 071	319
	Kandel	Kandel, Stadt .....	7	1	68,88	13 180	191
	Lingenfeld	Lingenfeld .....	6	1	70,18	12 215	174
	Rülzheim	Rülzheim .....	4	1	52,95	12 440	235
07 335	Kaiserslautern	Kaiserslautern, Stadt .....	50	9	639,88	94 986	148
	darunter:						
	Verbandsgemeinden	.....	50	9	639,88	94 986	148
	Bruchmühlbach-Miesau	Bruchmühlbach-Miesau .....	5	1	59,58	10 008	168
	Enkenbach-Alsenborn	Enkenbach-Alsenborn .....	4	1	64,12	11 171	174
	Hochspeyer	Hochspeyer .....	4	1	78,24	6 272	80
	Kaiserslautern-Süd	Kaiserslautern, Stadt .....	6	1	94,18	9 601	102
	Landstuhl	Landstuhl, Stadt .....	6	1	56,14	14 383	256
	Otterbach	Otterbach .....	7	1	47,18	8 102	172
	Otterberg	Otterberg, Stadt .....	5	1	75,88	7 921	104
	Ramstein-Miesenbach	Ramstein-Miesenbach .....	5	1	92,58	16 540	179
	Weilerbach	Weilerbach .....	8	1	71,98	10 988	153
07 336	Kusel	Kusel, Stadt .....	98	7	551,90	74 035	134
	darunter:						
	Verbandsgemeinden	.....	98	7	551,90	74 035	134
	Altenglan	Altenglan .....	16	1	75,22	10 486	139
	Glan-Münchweiler	Glan-Münchweiler .....	13	1	77,83	9 466	122
	Kusel	Kusel, Stadt .....	18	1	98,84	13 775	139
	Lauterecken	Lauterecken, Stadt .....	26	1	118,45	12 097	102
	Schönenberg-Kübelberg	Schönenberg-Kübelberg .....	7	1	50,67	11 174	221
	Waldmohr	Waldmohr .....	3	1	27,49	8 071	294
	Wolfstein	Wolfstein, Stadt .....	15	1	103,40	8 966	87
07 337	Südliche Weinstraße	Landau in der Pfalz, Stadt ....	75	7	639,85	95 101	149
	darunter:						
	Verbandsgemeinden	.....	75	7	639,85	95 101	149
	Annweiler am Trifels	Annweiler am Trifels, Stadt ...	13	1	129,86	16 289	125
	Bad Bergzabern	Bad Bergzabern, Stadt .....	21	1	164,62	20 086	122
	Edenkoben	Edenkoben, Stadt .....	16	1	119,69	17 081	143
	Herxheim	Herxheim bei Landau/Pfalz ....	4	1	49,94	12 502	250
	Landau-Land	Landau in der Pfalz, Stadt ....	14	1	90,38	12 922	143
	Maikammer	Maikammer .....	3	1	39,74	6 788	171
	Offenbach an der Queich	Offenbach an der Queich .....	4	1	45,62	9 433	207
07 338	Ludwigshafen	Ludwigshafen am Rhein, Stadt ..	25	5	304,87	128 074	420
	darunter:						
	Verbandsgemeinden	.....	16	5	130,68	46 465	356
	Dannstadt-Schauernheim	Dannstadt-Schauernheim .....	3	1	33,19	11 267	339
	Dudenhofen	Dudenhofen .....	3	1	27,12	9 089	335
	Heßheim	Heßheim .....	5	1	24,93	8 975	360
	Maxdorf	Maxdorf .....	3	1	16,94	9 611	567
	Waldsee	Waldsee .....	2	1	28,50	7 523	264
07 339	Mainz-Bingen	Mainz, Stadt .....	66	8	605,83	160 839	265
	darunter:						
	Verbandsgemeinden	.....	63	8	507,60	110 078	217
	Bingen-Land	Bingen am Rhein, Stadt .....	10	1	114,96	13 901	121
	Bodenheim	Bodenheim .....	5	1	34,14	14 047	411
	Gau-Algesheim	Gau-Algesheim, Stadt .....	8	1	60,60	12 387	204

\*) Ämter, Kirchspielsland-, Samt-, Verbandsgemeinden und Verwaltungsgemeinschaften.  
1) Einschließlich bewohnte gemeindefreie Gebiete.

2 Fläche, Bevölkerung und Bevölkerungsdichte in den Gemeindeverbänden am 31.12.1984\*)

Schlüssel- nummer	Kreis Gemeindeverband	Sitz	Ge- mein- den 1)	Gemeinde- verbände	Fläche	Bevölke- rung	Bevölke- rungs- dichte
			Anzahl		km <sup>2</sup>	Anzahl	je km <sup>2</sup>
	Guntersblum	Guntersblum .....	9	1	59,21	7 680	130
	Heidesheim am Rhein	Heidesheim am Rhein .....	2	1	23,45	7 677	327
	Nieder-Olm	Nieder-Olm .....	8	1	73,02	22 961	314
	Nierstein-Oppenheim	Oppenheim, Stadt .....	11	1	86,26	20 773	241
	Sprendlingen-Gensingen	Sprendlingen .....	10	1	55,96	10 652	190
07 340	Pirmasens	Pirmasens, Stadt .....	83	8	953,74	97 829	103
	darunter:						
	Verbandsgemeinden	.....	83	8	953,74	97 829	103
	Dahn	Dahn, Stadt .....	14	1	215,59	14 742	68
	Hauenstein	Hauenstein .....	8	1	109,99	9 067	82
	Pirmasens-Land	Pirmasens, Stadt .....	10	1	143,00	12 537	88
	Rodalben	Rodalben, Stadt .....	6	1	123,60	14 884	120
	Thaleischweiler-Fröschen	Thaleischweiler-Fröschen .....	8	1	63,67	10 985	173
	Waldfischbach-Burgalben	Waldfischbach-Burgalben .....	8	1	94,21	12 582	134
	Wallhalben	Wallhalben .....	12	1	79,02	7 361	93
	Zweibrücken-Land	Zweibrücken, Stadt .....	17	1	124,66	15 671	126
07	Rheinland Pfalz	Mainz, Stadt .....	2 303	163	19 847,23	3 623 985	183
	darunter:						
	Verbandsgemeinden	.....	2 253	163	17 113,40	2 074 520	121
08	Baden-Württemberg						
08 115	Böblingen	Böblingen, Stadt .....	26	6	617,93	307 551	498
	darunter:						
	Verwaltungsgemeinschaften	.....	16	6	307,19	103 872	338
	Aidlingen/Grafenau	Aidlingen .....	2	1	39,60	12 988	328
	Gärtringen/Ehningen	Gärtringen .....	2	1	38,00	16 633	438
	Herrenberg	Herrenberg, Stadt .....	3	1	87,18	31 374	360
	Holzgerlingen	Holzgerlingen .....	3	1	43,03	14 006	325
	Oberes Gäu	Gäufelden .....	4	1	66,96	16 928	253
	Waldenbuch/Steinenbronn	Waldenbuch, Stadt .....	2	1	32,42	11 943	368
08 116	Esslingen	Esslingen am Neckar, Stadt ....	44	9	641,64	454 019	708
	darunter:						
	Verwaltungsgemeinschaften	.....	35	9	429,19	219 703	512
	Kirchheim unter Teck	Kirchheim unter Teck, Stadt ...	3	1	63,35	40 993	647
	Lenningen	Lenningen .....	3	1	58,06	12 263	211
	Neckartenzlingen	Neckartenzlingen .....	6	1	37,49	15 102	403
	Neuffen	Neuffen, Stadt .....	3	1	33,53	10 304	307
	Nürtingen	Nürtingen, Stadt .....	6	1	83,54	60 776	728
	Plochingen	Plochingen, Stadt .....	3	1	19,19	23 486	1 224
	Reichenbach an der Fils	Reichenbach an der Fils .....	4	1	44,53	18 495	415
	Weilheim an der Teck	Weilheim an der Teck, Stadt ...	5	1	64,86	15 793	243
	Wendlingen am Neckar	Wendlingen am Neckar, Stadt ...	2	1	24,64	22 491	913
08 117	Göppingen	Göppingen, Stadt .....	38	11	642,38	229 013	357
	darunter:						
	Verwaltungsgemeinschaften	.....	37	11	591,30	224 464	380
	Deggingen	Deggingen .....	2	1	48,17	8 467	176
	Ebersbach an der Fils	Ebersbach an der Fils, Stadt ..	2	1	37,24	17 630	473
	Eislingen-Ottenbach-Salach	Eislingen/Fils, Stadt .....	3	1	36,69	26 387	719
	Geislingen an der Steige	Geislingen an der Steige, Stadt	3	1	108,82	35 906	330
	Göppingen	Göppingen, Stadt .....	4	1	91,50	59 049	645
	Mittleres Fils-Lautertal	Donzdorf, Stadt .....	4	1	85,88	26 022	303
	Oberes Filstal	Wiesensteig, Stadt .....	5	1	70,11	5 968	85
	Östlicher Schurwald	Rechberghausen .....	4	1	26,65	9 902	372
	Raum Bad Boll	Boll .....	6	1	37,68	13 165	349
	Uhingen	Uhingen .....	2	1	31,28	15 342	490
	Voralb	Heiningen .....	2	1	17,28	6 626	383

\*) Ämter, Kirchspielsland-, Samt-, Verbandsgemeinden und Verwaltungsgemeinschaften.

1) Einschließlich bewohnte gemeindefreie Gebiete.

2 Fläche, Bevölkerung und Bevölkerungsdichte in den Gemeindeverbänden am 31.12.1984\*)

Schlüssel- nummer	Kreis Gemeindeverband	Sitz	Ge- mein- den 1)	Gemeinde- verbände	Fläche	Bevölke- rung	Bevölke- rungs- dichte
			Anzahl		km <sup>2</sup>	Anzahl	je km <sup>2</sup>
08 118	Ludwigsburg	Ludwigsburg, Stadt .....	39	8	687,17	431 140	627
	darunter:						
	Verwaltungsgemeinschaften	.....	27	8	389,48	193 921	498
	Besigheim	Besigheim, Stadt .....	7	1	60,45	25 620	424
	Bietigheim-Bissingen	Bietigheim-Bissingen, Stadt ...	3	1	51,62	49 519	959
	Bönnigheim	Bönnigheim, Stadt .....	3	1	34,84	12 362	355
	Freiberg am Neckar	Freiberg am Neckar, Stadt .....	2	1	23,32	17 668	758
	Marbach am Neckar	Marbach am Neckar, Stadt .....	4	1	41,79	24 857	595
	Schwieberdingen-Hemmingen	Schwieberdingen .....	2	1	27,21	16 318	600
	Steinheim-Murr	Steinheim an der Murr, Stadt ..	2	1	30,98	13 251	428
	Vaihingen an der Enz	Vaihingen an der Enz, Stadt ...	4	1	119,27	34 326	288
08 119	Rems-Murr-Kreis	Waiblingen, Stadt .....	31	6	858,26	354 348	413
	darunter:						
	Verwaltungsgemeinschaften	.....	21	6	512,36	177 995	347
	Backnang	Backnang, Stadt .....	9	1	178,12	63 693	358
	Plüderhausen-Urbach	Plüderhausen .....	2	1	46,90	15 132	323
	Schorndorf	Schorndorf, Stadt .....	2	1	73,96	40 557	548
	Sulzbach	Sulzbach an der Murr .....	3	1	95,48	9 052	95
	Welzheim	Welzheim, Stadt .....	2	1	65,93	10 578	160
	Winnenden	Winnenden, Stadt .....	3	1	51,97	38 983	750
08 125	Heilbronn	Heilbronn, Stadt .....	46	14	1 099,61	249 181	227
	darunter:						
	Verwaltungsgemeinschaften	.....	41	14	955,35	219 493	230
	Bad Friedrichshall	Bad Friedrichshall, Stadt .....	3	1	51,59	18 712	363
	Bad Rappenau	Bad Rappenau, Stadt .....	3	1	102,75	19 575	191
	Brackenheim	Brackenheim, Stadt .....	2	1	62,85	12 424	198
	Eppingen	Eppingen, Stadt .....	3	1	121,78	21 148	174
	Flein-Talheim	Flein .....	2	1	20,08	8 728	435
	Lauffen am Neckar	Lauffen am Neckar, Stadt .....	3	1	49,31	16 644	338
	Möckmühl	Möckmühl, Stadt .....	4	1	106,52	10 106	95
	Neckarsulm	Neckarsulm, Stadt .....	3	1	41,34	28 566	691
	Neuenstadt am Kocher	Neuenstadt am Kocher, Stadt ...	3	1	100,70	12 392	123
	Oberes Zabergäu	Güglingen, Stadt .....	3	1	50,47	9 235	183
	Obersulm	Obersulm .....	2	1	54,53	13 796	253
	Schozach-Bottwartal	Ilsfeld .....	4	1	88,35	20 805	235
	Schwaigern	Schwaigern, Stadt .....	2	1	58,26	11 595	199
	Raum Weinsberg	Weinsberg, Stadt .....	4	1	46,82	15 767	337
08 126	Hohenlohekreis	Künzelsau, Stadt .....	16	5	776,65	85 245	110
	darunter:						
	Verwaltungsgemeinschaften	.....	14	5	630,33	71 284	113
	Hohenloher Ebene	Neuenstein, Stadt .....	3	1	133,67	11 828	88
	Krautheim	Krautheim, Stadt .....	3	1	165,33	9 088	55
	Künzelsau	Künzelsau, Stadt .....	2	1	121,63	17 123	141
	Mittleres Kochertal	Niedernhall, Stadt .....	3	1	68,56	8 743	128
	Öhringen	Öhringen, Stadt .....	3	1	141,14	24 502	174
08 127	Schwäbisch Hall	Schwäbisch Hall, Stadt .....	30	9	1 483,91	150 893	102
	darunter:						
	Verwaltungsgemeinschaften	.....	27	9	1 229,81	137 073	111
	Braunsbach-Untermünkheim	Braunsbach .....	2	1	79,98	4 760	60
	Crailsheim	Crailsheim, Stadt .....	4	1	258,52	34 950	135
	Fichtenau	Fichtenau .....	2	1	79,73	7 967	100
	Gerabronn	Gerabronn, Stadt .....	2	1	71,77	5 571	78
	Ilshofen-Vellberg	Ilshofen, Stadt .....	3	1	114,19	9 090	80
	Limburger Land	Gaildorf, Stadt .....	4	1	168,62	17 625	105
	Oberes Bühlertal	Obersonthem .....	3	1	127,72	7 529	59
	Rot am See	Rot am See .....	3	1	141,12	9 747	69
	Schwäbisch Hall	Schwäbisch Hall, Stadt .....	4	1	188,16	39 834	212

\*) Ämter, Kirchspielsland-, Samt-, Verbandsgemeinden und Verwaltungsgemeinschaften.  
1) Einschließlich bewohnte gemeindefreie Gebiete.

2 Fläche, Bevölkerung und Bevölkerungsdichte in den Gemeindeverbänden am 31.12.1984\*)

Schlüsselnummer	Kreis Gemeindeverband	Sitz	Ge- mein- den 1)	Gemeinde- verbände	Fläche	Bevölke- rung	Bevölke- rungs- dichte
			Anzahl		km <sup>2</sup>	Anzahl	je km <sup>2</sup>
08 128	Main-Tauber-Kreis	Tauberbischofsheim, Stadt .....	18	4	1 304,61	120 593	92
	darunter:						
	Verwaltungsgemeinschaften	.....	11	4	653,01	60 970	93
	Bad Mergentheim	Bad Mergentheim, Stadt .....	3	1	190,00	25 467	134
	Boxberg	Boxberg, Stadt .....	2	1	155,79	8 272	53
	Grünsfeld	Grünsfeld, Stadt .....	2	1	77,09	5 013	65
	Tauberbischofsheim	Tauberbischofsheim, Stadt .....	4	1	230,13	22 218	97
08 135	Heidenheim	Heidenheim an der Brenz, Stadt	11	3	627,21	123 181	196
	darunter:						
	Verwaltungsgemeinschaften	.....	6	3	270,16	82 105	304
	Giengen an der Brenz	Giengen an der Brenz, Stadt ...	2	1	59,32	20 386	344
	Heidenheim an der Brenz	Heidenheim an der Brenz, Stadt	2	1	152,11	52 770	347
	Sontheim-Niederstotzingen	Sontheim an der Brenz .....	2	1	58,73	8 949	152
08 136	Ostalbkreis	Aalen, Stadt .....	42	9	1 511,50	276 258	183
	darunter:						
	Verwaltungsgemeinschaften	.....	37	9	1 209,02	241 465	200
	Aalen	Aalen, Stadt .....	3	1	223,41	73 194	328
	Bopfingen	Bopfingen, Stadt .....	3	1	116,02	14 747	127
	Ellwangen (Jagst)	Ellwangen (Jagst), Stadt .....	8	1	339,41	34 495	102
	Kapfenburg	Westhausen .....	2	1	79,43	8 492	107
	Leintal-Frickenhofer Höhe	Leinzell .....	6	1	62,91	9 124	145
	Rosenstein	Heubach, Stadt .....	5	1	78,29	18 841	241
	Schwäbisch Gmünd	Schwäbisch Gmünd, Stadt .....	2	1	134,76	62 459	463
	Schwäbischer Wald	Mutlangen .....	5	1	57,82	12 772	221
	Tannhausen	Tannhausen .....	3	1	116,97	7 341	63
08 215	Karlsruhe	Karlsruhe, Stadt .....	32	7	1 084,84	360 890	333
	darunter:						
	Verwaltungsgemeinschaften	.....	16	7	454,71	142 077	312
	Bad Schönborn	Bad Schönborn .....	2	1	35,00	12 578	359
	Bretten	Bretten, Stadt .....	2	1	85,98	25 553	297
	Bruchsal	Bruchsal, Stadt .....	4	1	129,46	54 230	419
	Graben-Neudorf	Graben-Neudorf .....	2	1	59,70	15 104	253
	Oberderdingen	Oberderdingen .....	2	1	46,15	10 478	227
	Philippsburg	Philippsburg, Stadt .....	2	1	69,55	18 900	272
	Sulzfeld	Sulzfeld .....	2	1	28,87	5 234	181
08 216	Rastatt	Rastatt, Stadt .....	23	7	738,83	189 668	257
	darunter:						
	Verwaltungsgemeinschaften	.....	20	7	524,27	148 124	283
	Nachbarschaftsverband						
	Bischweier-Kuppenheim	Kuppenheim, Stadt .....	2	1	22,67	9 793	432
	Bühl	Bühl, Stadt .....	2	1	102,42	28 306	276
	Durmersheim	Durmersheim .....	4	1	63,50	20 715	326
	Gernsbach	Gernsbach, Stadt .....	3	1	108,21	18 755	173
	Rastatt	Rastatt, Stadt .....	5	1	113,90	52 164	458
	Rheinmünster-Lichtenau	Rheinmünster .....	2	1	70,11	8 907	127
	Sinzheim	Sinzheim .....	2	1	43,46	9 484	218
08 225	Neckar-Odenwald-Kreis	Mosbach, Stadt .....	27	9	1 126,31	128 756	114
	darunter:						
	Verwaltungsgemeinschaften	.....	25	9	879,76	109 505	124
	Hardheim-Walldürn	Walldürn, Stadt .....	3	1	223,36	19 484	87
	Hassmersheim	Hassmersheim .....	2	1	36,78	6 012	163
	Kleiner Odenwald	Aglasterhausen .....	3	1	47,17	7 957	169
	Limbach	Limbach .....	2	1	60,05	6 749	112
	Mosbach	Mosbach, Stadt .....	4	1	141,30	34 733	246
	Neckargerach-Waldbrunn	Neckargerach .....	4	1	69,18	8 453	122

\*) Ämter, Kirchspielsland-, Samt-, Verbandsgemeinden und Verwaltungsgemeinschaften.

1) Einschließlich bewohnte gemeindefreie Gebiete.

## 2 Fläche, Bevölkerung und Bevölkerungsdichte in den Gemeindeverbänden am 31.12.1984\*)

Schlüssel- nummer	Kreis Gemeindeverband	Sitz	Ge- mein- den 1)	Gemeinde- verbände	Fläche	Bevölke- rung	Bevölke- rungs- dichte
			Anzahl		km <sup>2</sup>	Anzahl	je km <sup>2</sup>
	Osterburken	Osterburken, Stadt .....	3	1	144,27	9 102	63
	Schefflenztal	Billigheim .....	2	1	85,95	9 140	106
	Seckachtal	Adelsheim, Stadt .....	2	1	71,70	7 875	110
08 226	Rhein-Neckar-Kreis	Heidelberg, Stadt .....	54	10	1 061,81	466 894	440
	darunter:						
	Verwaltungsgemeinschaften	.....	35	10	724,42	210 801	291
	Eberbach	Eberbach, Stadt .....	2	1	115,64	17 798	154
	Elsenztal	Meckesheim .....	5	1	54,32	13 728	253
	Hemsbach	Hemsbach, Stadt .....	2	1	23,15	17 727	766
	Hockenheim	Hockenheim, Stadt .....	4	1	70,53	32 239	457
	Neckargemünd	Neckargemünd, Stadt .....	4	1	53,59	24 916	465
	Rauenberg	Rauenberg, Stadt .....	3	1	33,19	14 749	444
	Schönau	Schönau, Stadt .....	4	1	55,07	10 334	188
	Sinsheim	Sinsheim, Stadt .....	3	1	156,57	32 561	208
	Waibstadt	Waibstadt, Stadt .....	6	1	109,39	16 933	155
	Wiesloch	Wiesloch, Stadt .....	2	1	52,97	29 816	563
08 235	Calw	Calw, Stadt .....	25	8	797,54	134 123	168
	darunter:						
	Verwaltungsgemeinschaften	.....	23	8	703,62	118 779	169
	Altensteig	Altensteig, Stadt .....	3	1	107,40	13 010	121
	Althengstett	Althengstett .....	4	1	52,58	12 873	245
	Bad Herrenalbb	Bad Herrenalbb, Stadt .....	2	1	51,46	7 257	141
	Bad Liebenzell	Bad Liebenzell, Stadt .....	2	1	40,10	8 666	216
	Calw	Calw, Stadt .....	2	1	95,87	24 541	256
	Nagold	Nagold, Stadt .....	4	1	120,50	30 349	252
	Teinachtal	Bad Teinach-Zavelstein, Stadt .	3	1	101,17	8 638	85
	Wildbad im Schwarzwald	Wildbad im Schwarzwald, Stadt .	3	1	134,54	13 445	100
08 236	Enzkreis	Pforzheim, Stadt .....	28	7	573,97	163 719	285
	darunter:						
	Verwaltungsgemeinschaften	.....	20	7	382,00	101 316	265
	Heckengäu	Mönsheim .....	6	1	79,69	18 461	232
	Kämpfelbachtal	Königsbach-Stein .....	3	1	55,40	18 091	327
	Maulbronn	Maulbronn, Stadt .....	2	1	42,76	8 074	189
	Mühlacker	Mühlacker, Stadt .....	2	1	68,59	27 775	405
	Neuenbürg	Neuenbürg, Stadt .....	2	1	43,36	11 051	255
	Neulingen	Neulingen .....	3	1	47,65	9 407	197
	Tiefenbronn	Tiefenbronn .....	2	1	44,55	8 457	190
08 237	Freudenstadt	Freudenstadt, Stadt .....	17	5	870,65	101 030	116
	darunter:						
	Verwaltungsgemeinschaften	.....	15	5	616,40	80 240	130
	Dornstetten	Dornstetten, Stadt .....	4	1	86,63	15 174	175
	Freudenstadt	Freudenstadt, Stadt .....	3	1	219,22	24 341	111
	Horb am Neckar	Horb am Neckar, Stadt .....	3	1	170,91	28 039	164
	Lossburg	Lossburg .....	2	1	79,26	6 625	84
	Pfalzgrafenweiler	Pfalzgrafenweiler .....	3	1	60,38	6 061	100
08 315	Breisgau-Hochschwarzwald	Freiburg im Breisgau, Stadt ...	50	17	1 378,33	205 946	149
	darunter:						
	Verwaltungsgemeinschaften	.....	47	17	1 238,92	187 886	152
	Bad Krozingen	Bad Krozingen .....	2	1	61,71	14 996	243
	Breisach am Rhein	Breisach am Rhein, Stadt .....	3	1	91,98	16 692	181
	Dreisamtal	Kirchzarten .....	4	1	152,77	17 923	117
	Ehrenkirchen	Ehrenkirchen .....	2	1	54,21	7 682	142
	Gundelfingen	Gundelfingen .....	2	1	18,30	11 027	603
	Heitersheim	Heitersheim, Stadt .....	3	1	28,36	7 740	273
	Hexental	Merzhausen .....	5	1	24,36	8 545	351
	Hinterzarten	Hinterzarten .....	2	1	73,25	3 815	52

\*) Ämter, Kirchspielsland-, Samt-, Verbandsgemeinden und Verwaltungsgemeinschaften.  
1) Einschließlich bewohnte gemeindefreie Gebiete.

## 2 Fläche, Bevölkerung und Bevölkerungsdichte in den Gemeindeverbänden am 31.12.1984\*)

Schlüssel- nummer	Kreis Gemeindeverband	Sitz	Ge- mein- den 1)	Gemeinde- verbände	Fläche	Bevölke- rung	Bevölke- rungs- dichte
			Anzahl		km <sup>2</sup>	Anzahl	je km <sup>2</sup>
	Kaiserstuhl-Tuniberg	Bötzingen .....	3	1	34,03	9 143	269
	Löffingen	Löffingen, Stadt .....	2	1	115,10	7 665	67
	March-Umkirch	March .....	2	1	26,50	12 430	469
	Müllheim-Badenweiler	Müllheim, Stadt .....	5	1	123,14	24 111	196
	Sankt Peter	Sankt Peter .....	3	1	100,00	6 527	65
	Schallstadt	Schallstadt .....	3	1	31,33	9 547	305
	Schluchsee	Schluchsee .....	2	1	94,41	4 675	50
	Staufen-Münstertal	Staufen im Breisgau, Stadt ....	2	1	91,02	11 973	132
	Titisee-Neustadt	Titisee-Neustadt, Stadt .....	2	1	118,45	13 395	113
08 316	Emmendingen	Emmendingen, Stadt .....	24	6	679,93	134 226	197
	darunter:						
	Verwaltungsgemeinschaften	.....	24	6	679,93	134 226	197
	Denzlingen-Vörstetten-Reute	Denzlingen .....	3	1	29,65	15 648	528
	Elzach	Elzach, Stadt .....	3	1	128,59	10 475	81
	Emmendingen	Emmendingen, Stadt .....	5	1	154,43	44 016	285
	Kenzingen-Herbolzheim	Kenzingen, Stadt .....	4	1	113,47	19 508	172
	Nördlicher Kaiserstuhl	Endingen, Stadt .....	6	1	106,24	19 266	181
	Waldkirch	Waldkirch, Stadt .....	3	1	147,55	25 313	172
08 317	Ortenaukreis	Offenburg, Stadt .....	51	14	1 860,61	353 577	190
	darunter:						
	Verwaltungsgemeinschaften	.....	44	14	1 460,03	277 608	190
	Achern	Achern, Stadt .....	4	1	115,10	31 483	274
	Ettenheim	Ettenheim, Stadt .....	5	1	115,79	20 611	178
	Gengenbach	Gengenbach, Stadt .....	3	1	82,74	15 001	181
	Haslach im Kinzigtal	Haslach im Kinzigtal, Stadt ...	5	1	121,70	13 880	114
	Hausach	Hausach, Stadt .....	2	1	67,81	7 284	107
	Kappelrodeck	Kappelrodeck .....	3	1	62,21	10 254	165
	Lahr	Lahr/Schwarzwald, Stadt .....	2	1	90,64	38 738	427
	Oberes Renchtal	Oppenau, Stadt .....	2	1	114,28	8 162	71
	Oberkirch	Oberkirch, Stadt .....	3	1	122,77	24 654	201
	Offenburg	Offenburg, Stadt .....	5	1	160,41	69 282	432
	Schwanau	Schwanau .....	2	1	59,66	8 277	139
	Seelbach	Seelbach .....	2	1	80,19	7 705	96
	Wolfach	Wolfach, Stadt .....	2	1	119,26	8 938	75
	Zell am Harmersbach	Zell am Harmersbach, Stadt ....	4	1	147,47	13 339	90
08 325	Rottweil	Rottweil, Stadt .....	22	7	769,46	125 969	164
	darunter:						
	Verwaltungsgemeinschaften	.....	21	7	724,54	120 719	167
	Dunningen	Dunningen .....	2	1	59,86	6 617	111
	Oberndorf am Neckar	Oberndorf am Neckar, Stadt ....	3	1	110,23	19 642	178
	Rottweil	Rottweil, Stadt .....	5	1	197,44	38 648	196
	Schiltach	Schiltach, Stadt .....	2	1	76,36	5 731	75
	Schramberg	Schramberg, Stadt .....	5	1	136,56	31 442	230
	Sulz am Neckar	Sulz am Neckar, Stadt .....	2	1	112,32	13 552	121
	Villingendorf	Villingendorf .....	2	1	31,77	5 087	160
08 326	Schwarzwald-Baar-Kreis	Villingen-Schwenningen, Stadt .	20	4	1 025,25	194 818	190
	darunter:						
	Verwaltungsgemeinschaften	.....	15	4	693,92	150 932	218
	Donaueschingen	Donaueschingen, Stadt .....	3	1	225,28	30 018	133
	Furtwangen	Furtwangen, Stadt .....	2	1	101,06	11 356	112
	Raumschaft Triberg	Triberg im Schwarzwald, Stadt .	3	1	97,84	13 049	133
	Villingen-Schwenningen	Villingen-Schwenningen, Stadt .	7	1	269,74	96 509	358

\*) Ämter, Kirchspielsland-, Samt-, Verbandsgemeinden und Verwaltungsgemeinschaften.  
1) Einschließlich bewohnte gemeindefreie Gebiete.

2 Fläche, Bevölkerung und Bevölkerungsdichte in den Gemeindeverbänden am 31.12.1984\*)

Schlüssel- nummer	Kreis Gemeindeverband	Sitz	Ge- mein- den 1)	Gemeinde- verbände	Fläche	Bevölke- rung	Bevölke- rungs- dichte
			Anzahl		km <sup>2</sup>	Anzahl	je km <sup>2</sup>
08 327	Tuttlingen	Tuttlingen, Stadt .....	35	6	734,40	111 350	152
	darunter:						
	Verwaltungsgemeinschaften	.....	35	6	734,40	111 350	152
	Donau-Heuberg	Mühlheim an der Donau, Stadt ..	7	1	113,94	9 562	84
	Heuberg	Gosheim .....	7	1	61,24	9 322	152
	Immendingen-Geisingen	Geisingen, Stadt .....	2	1	147,79	11 246	76
	Spaichingen	Spaichingen, Stadt .....	9	1	121,30	22 841	188
	Trossingen	Trossingen, Stadt .....	4	1	51,76	13 513	261
	Tuttlingen	Tuttlingen, Stadt .....	6	1	238,37	44 866	188
08 335	Konstanz	Konstanz, Universitätsstadt ...	25	6	818,08	230 858	282
	darunter:						
	Verwaltungsgemeinschaften	.....	22	6	644,52	196 114	304
	Engen	Engen, Stadt .....	3	1	99,02	13 063	132
	Gottmadingen	Gottmadingen .....	3	1	44,38	12 210	275
	Höri	Gaienhofen .....	3	1	55,12	10 124	184
	Konstanz	Konstanz, Universitätsstadt ...	3	1	93,34	79 641	853
	Singen (Hohentwiel)	Singen (Hohentwiel), Stadt ....	4	1	110,17	56 561	513
	Stockach	Stockach, Stadt .....	6	1	242,49	24 515	101
08 336	Lörrach	Lörrach, Stadt .....	42	9	806,80	190 598	236
	darunter:						
	Verwaltungsgemeinschaften	.....	37	9	609,81	132 383	217
	Kandern	Kandern, Stadt .....	2	1	87,19	7 957	91
	Kleines Wiesental	Tegernau .....	8	1	77,80	3 020	39
	Lörrach	Lörrach, Stadt .....	2	1	48,91	43 249	884
	Rheinfelden (Baden)	Rheinfelden (Baden), Stadt ....	2	1	82,92	29 468	355
	Schliengen	Schliengen .....	2	1	54,39	6 858	126
	Schönau im Schwarzwald	Schönau im Schwarzwald, Stadt .	9	1	78,71	5 067	64
	Schopfheim	Schopfheim, Stadt .....	4	1	94,55	22 690	240
	Vorderes Kandertal	Binzen .....	6	1	24,17	6 811	282
	Zell im Wiesental	Zell im Wiesental, Stadt .....	2	1	61,17	7 263	119
08 337	Waldshut	Waldshut-Tiengen, Stadt .....	32	8	1 131,09	145 116	128
	darunter:						
	Verwaltungsgemeinschaften	.....	26	8	842,71	105 721	125
	Bonndorf im Schwarzwald	Bonndorf im Schwarzwald, Stadt	2	1	106,42	6 371	60
	Jestetten	Jestetten .....	3	1	48,40	7 375	152
	Küssaberg	Küssaberg .....	2	1	53,72	7 353	137
	Oberes Schlüchtal	Ühlingen-Birkendorf .....	2	1	125,61	6 380	51
	Bad Säckingen	Bad Säckingen, Stadt .....	4	1	118,38	26 271	222
	Sankt Blasien	Sankt Blasien, Stadt .....	7	1	215,90	12 671	59
	Waldshut-Tiengen	Waldshut-Tiengen, Stadt .....	4	1	133,84	32 514	243
	Wutöschingen	Wutöschingen .....	2	1	40,44	6 786	168
08 415	Reutlingen	Reutlingen, Stadt .....	27	6	1 094,11	239 447	219
	darunter:						
	Verwaltungsgemeinschaften	.....	17	6	631,91	82 102	130
	Engstingen	Engstingen .....	2	1	93,21	7 439	80
	Metzingen	Metzingen, Stadt .....	3	1	42,73	25 428	595
	Münsingen	Münsingen, Stadt .....	3	1	178,95	14 532	81
	Pliezhausen	Pliezhausen .....	2	1	31,74	10 540	332
	Urach	Bad Urach, Stadt .....	4	1	122,40	18 181	149
	Zwiefalten-Hayingen	Zwiefalten .....	3	1	162,88	5 982	37
08 416	Tübingen	Tübingen, Universitätsstadt ...	15	3	519,12	178 825	344
	darunter:						
	Verwaltungsgemeinschaften	.....	10	3	316,74	77 424	244
	Mössingen	Mössingen, Stadt .....	3	1	79,03	23 768	301
	Rottenburg am Neckar	Rottenburg am Neckar, Stadt ...	4	1	198,76	39 837	200
	Steinlach-Wiesäz	Gomaringen .....	3	1	38,95	13 819	355

\*) Ämter, Kirchspielsland-, Samt-, Verbandsgemeinden und Verwaltungsgemeinschaften.  
1) Einschließlich bewohnte gemeindefreie Gebiete.

2 Fläche, Bevölkerung und Bevölkerungsdichte in den Gemeindeverbänden am 31.12.1984\*)

Schlüssel- nummer	Kreis Gemeindeverband	Sitz	Ge- mein- den 1)	Gemeinde- verbände	Fläche	Bevölke- rung	Bevölke- rungs- dichte
			Anzahl		km <sup>2</sup>	Anzahl	je km <sup>2</sup>
08 417	Zollernalbkreis	Balingen, Stadt .....	25	7	917,72	170 411	186
	darunter:						
	Verwaltungsgemeinschaften	.....	22	7	666,82	144 472	217
	Albstadt	Albstadt, Stadt .....	2	1	143,23	49 751	347
	Balingen	Balingen, Stadt .....	2	1	122,29	34 674	284
	Bisingen	Bisingen .....	2	1	48,99	8 785	179
	Hechingen	Hechingen, Stadt .....	3	1	97,44	21 754	223
	Meßstetten	Meßstetten, Stadt .....	3	1	112,58	13 021	116
	Oberes Schlichemtal	Schömburg, Stadt .....	8	1	66,75	7 824	117
	Winterlingen	Winterlingen .....	2	1	75,54	8 663	115
08 425	Alb-Donau-Kreis	Ulm, Universitätsstadt .....	55	10	1 357,15	159 626	118
	darunter:						
	Verwaltungsgemeinschaften	.....	52	10	1 163,05	129 686	112
	Allmendingen	Allmendingen .....	2	1	53,72	4 596	86
	Blaubeuren	Blaubeuren, Stadt .....	2	1	105,29	13 290	126
	Dietenheim	Dietenheim, Stadt .....	3	1	54,50	9 626	177
	Dornstadt	Dornstadt .....	3	1	86,59	12 170	141
	Ehingen (Donau)	Ehingen (Donau), Stadt .....	4	1	204,20	25 831	126
	Kirchberg-Weihungstal	Illerkirchberg .....	4	1	50,26	8 949	178
	Laichinger-Alb	Laichingen, Stadt .....	5	1	171,67	15 336	89
	Langenau	Langenau, Stadt .....	14	1	221,24	20 416	92
	Lonsee-Amstetten	Lonsee .....	2	1	93,10	6 896	74
	Munderkingen	Munderkingen, Stadt .....	13	1	122,48	12 576	103
08 426	Biberach	Biberach an der Riß, Stadt ....	45	9	1 409,83	152 111	108
	darunter:						
	Verwaltungsgemeinschaften	.....	44	9	1 359,67	146 016	107
	Bad Buchau	Bad Buchau, Stadt .....	10	1	95,03	7 370	78
	Bad Schussenried	Bad Schussenried, Stadt .....	2	1	99,24	9 914	100
	Biberach an der Riß	Biberach an der Riß, Stadt ....	8	1	299,97	48 002	160
	Illertal	Erolzheim .....	5	1	103,93	9 529	92
	Laupheim	Laupheim, Stadt .....	4	1	133,39	23 766	178
	Ochsenhausen	Ochsenhausen, Stadt .....	4	1	151,97	10 946	72
	Riedlingen	Riedlingen, Stadt .....	7	1	315,61	24 216	77
	Rot-Tannheim	Rot an der Rot .....	2	1	91,15	5 683	62
	Schwendi	Schwendi .....	2	1	69,38	6 590	95
08 435	Bodenseekreis	Friedrichshafen, Stadt .....	23	7	664,57	171 168	258
	darunter:						
	Verwaltungsgemeinschaften	.....	22	7	632,67	160 417	254
	Eriskirch-Kressbronn am Bodensee-Langenargen	Kressbronn am Bodensee .....	3	1	50,26	15 506	309
	Friedrichshafen	Friedrichshafen, Stadt .....	2	1	79,11	56 628	716
	Markdorf	Markdorf, Stadt .....	4	1	138,63	19 935	144
	Meersburg	Meersburg, Stadt .....	5	1	37,37	13 862	371
	Salem	Salem .....	3	1	129,97	13 409	103
	Tettnang	Tettnang, Stadt .....	2	1	97,78	16 760	171
	Überlingen	Überlingen, Stadt .....	3	1	99,55	24 317	244
08 436	Ravensburg	Ravensburg, Stadt .....	39	9	1 631,67	233 252	143
	darunter:						
	Verwaltungsgemeinschaften	.....	34	9	1 142,97	189 303	166
	Altshausen	Altshausen .....	11	1	130,52	10 253	79
	Bad Waldsee	Bad Waldsee, Stadt .....	2	1	131,63	16 989	129
	Fronreute-Wolpertswende	Wolpertswende .....	2	1	72,43	6 653	92
	Gullen	Grünkraut .....	4	1	97,00	10 351	107
	Leutkirch im Allgäu	Leutkirch im Allgäu, Stadt ....	3	1	238,93	24 347	102
	Mittleres Schussental	Ravensburg, Stadt .....	5	1	171,69	79 007	460
	Vogt	Vogt .....	2	1	61,80	6 790	110
	Wangen im Allgäu	Wangen im Allgäu, Stadt .....	3	1	144,73	26 815	185
	Wilhelmsdorf	Wilhelmsdorf .....	2	1	94,24	8 098	86

\*) Ämter, Kirchspielsland-, Samt-, Verbandsgemeinden und Verwaltungsgemeinschaften.

1) Einschließlich bewohnte gemeindefreie Gebiete.

**2 Fläche, Bevölkerung und Bevölkerungsdichte in den Gemeindeverbänden am 31.12.1984\*)**

Schlüssel- nummer	Kreis Gemeindeverband	Sitz	Ge- mein- den 1)	Gemeinde- verbände	Fläche	Bevölke- rung	Bevölke- rungs- dichte
			Anzahl		km <sup>2</sup>	Anzahl	je km <sup>2</sup>
08 437	Sigmaringen	Sigmaringen, Stadt .....	25	7	1 204,35	113 988	95
	darunter:						
	Verwaltungsgemeinschaften	.....	24	7	1 095,40	108 921	99
	Gammertingen	Gammertingen, Stadt .....	4	1	158,66	11 865	75
	Mengen	Mengen, Stadt .....	3	1	105,10	15 177	144
	Meßkirch	Meßkirch, Stadt .....	3	1	173,15	10 678	62
	Pfullendorf	Pfullendorf, Stadt .....	4	1	195,86	16 386	84
	Saulgau	Saulgau, Stadt .....	2	1	135,97	19 089	140
	Sigmaringen	Sigmaringen, Stadt .....	6	1	250,86	28 316	113
	Stetten am kalten Markt	Stetten am kalten Markt .....	2	1	75,80	7 410	98
08	Baden-Württemberg	Stuttgart, Landeshauptstadt ...	1 111	272	35 751,39	9 241 083	258
	darunter:						
	Verwaltungsgemeinschaften	.....	922	272	26 100,39	5 098 467	195
09	Bayern						
09 171	Altötting	Altötting, Stadt .....	24	6	569,41	92 535	163
	darunter:						
	Verwaltungsgemeinschaften	.....	15	6	272,94	24 081	88
	Emmerting	Emmerting .....	2	1	23,37	4 633	198
	Kirchweidach	Kirchweidach .....	4	1	80,69	4 029	50
	Markt I	Markt I .....	2	1	27,56	3 695	134
	Reischach	Reischach .....	3	1	70,70	4 431	63
	Tüßling	Tüßling, Markt .....	2	1	25,02	3 713	148
	Unterneukirchen	Unterneukirchen .....	2	1	45,60	3 580	79
09 173	Bad Tölz-Wolfratshausen	Bad Tölz, Stadt .....	21	3	1 110,89	98 806	89
	darunter:						
	Verwaltungsgemeinschaften	.....	7	3	196,26	13 048	66
	Benediktbeuern	Benediktbeuern .....	2	1	51,79	4 216	81
	Kochel a. See	Kochel a. See .....	2	1	105,49	5 405	51
	Reichersbeuern	Reichersbeuern .....	3	1	38,98	3 427	88
09 174	Dachau	Dachau, Stadt .....	17	1	579,21	103 883	179
	darunter:						
	Verwaltungsgemeinschaften	.....	3	1	70,34	6 394	91
	Odelzhausen	Odelzhausen .....	3	1	70,34	6 394	91
09 175	Ebersberg	Ebersberg, Stadt .....	21	2	549,34	97 317	177
	darunter:						
	Verwaltungsgemeinschaften	.....	9	2	198,92	15 748	79
	Aßling	Aßling .....	3	1	71,29	5 511	77
	Glonn	Glonn, Markt .....	6	1	127,63	10 237	80
09 176	Eichstätt	Eichstätt, Stadt .....	30	5	1 214,35	96 184	79
	darunter:						
	Verwaltungsgemeinschaften	.....	14	5	381,45	25 990	68
	Eichstätt	Eichstätt, Stadt .....	3	1	137,81	6 317	46
	Eitensheim	Eitensheim .....	3	1	65,81	4 548	69
	Lenting	Lenting .....	2	1	12,62	5 411	429
	Nassenfels	Nassenfels, Markt .....	3	1	79,83	4 452	56
	Pförring	Pförring, Markt .....	3	1	85,38	5 262	62
09 177	Erding	Erding, Stadt .....	26	6	870,81	87 941	101
	darunter:						
	Verwaltungsgemeinschaften	.....	15	6	354,23	24 075	68
	Hörlkofen	Wörth .....	2	1	39,52	4 082	103
	Oberding	Oberding .....	2	1	100,30	4 766	48
	Oberneuching	Neuching .....	2	1	29,94	2 714	91
	Pastetten	Pastetten .....	2	1	44,83	2 782	62

\*) Ämter, Kirchspielsland-, Samt-, Verbandsgemeinden und Verwaltungsgemeinschaften.  
1) Einschließlich bewohnte gemeindefreie Gebiete.

## 2 Fläche, Bevölkerung und Bevölkerungsdichte in den Gemeindeverbänden am 31.12.1984\*)

Schlüssel- nummer	Kreis Gemeindeverband	Sitz	Ge- mein- den 1)	Gemeinde- verbände	Fläche	Bevölke- rung	Bevölke- rungs- dichte
			Anzahl		km <sup>2</sup>	Anzahl	je km <sup>2</sup>
	Steinkirchen	Steinkirchen .....	4	1	74,39	3 869	52
	Wartenberg	Wartenberg, Markt .....	3	1	65,25	5 862	90
09 178	Freising	Freising, Stadt .....	24	4	799,76	119 454	149
	darunter:						
	Verwaltungsgemeinschaften	.....	14	4	342,63	26 065	76
	Allershausen	Allershausen .....	4	1	98,01	7 475	76
	Langenbach	Langenbach .....	2	1	47,17	4 453	94
	Mauern	Mauern .....	4	1	98,41	6 211	63
	Zolling	Zolling .....	4	1	99,04	7 926	80
09 179	Fürstenfeldbruck	Fürstenfeldbruck, Stadt .....	23	2	434,72	175 449	404
	darunter:						
	Verwaltungsgemeinschaften	.....	11	2	138,04	15 823	115
	Grafrath	Grafrath .....	3	1	32,00	5 843	183
	Mammendorf	Mammendorf .....	8	1	106,04	9 980	94
09 180	Garmisch-Partenkirchen	Garmisch-Partenkirchen, Markt	22	4	1 012,21	82 745	82
	darunter:						
	Verwaltungsgemeinschaften	.....	11	4	268,73	14 111	53
	Ohlstadt	Ohlstadt .....	4	1	141,80	5 481	39
	Saulgrub	Saulgrub .....	2	1	38,41	2 434	63
	Seehausen a. Staffelsee	Seehausen a. Staffelsee .....	3	1	43,88	3 966	90
	Unterammergau	Unterammergau .....	2	1	44,64	2 230	50
09 181	Landsberg a. Lech	Landsberg a. Lech, Stadt .....	31	7	804,40	81 909	102
	darunter:						
	Verwaltungsgemeinschaften	.....	23	7	410,03	32 744	80
	Fuchstal	Fuchstal .....	2	1	52,54	3 557	68
	Igling	Igling .....	3	1	53,60	4 549	85
	Prittriching	Prittriching .....	3	1	67,39	4 476	66
	Pürgen	Pürgen .....	3	1	50,47	3 911	77
	Reichling	Reichling .....	6	1	102,65	6 214	61
	Schondorf a. Ammersee	Schondorf a. Ammersee .....	3	1	20,96	5 229	249
	Windach	Windach .....	3	1	62,42	4 808	77
09 183	Mühldorf a. Inn	Mühldorf a. Inn, Stadt .....	31	10	805,25	91 533	114
	darunter:						
	Verwaltungsgemeinschaften	.....	24	10	618,84	37 778	61
	Gars a. Inn	Gars a. Inn, Markt .....	2	1	75,86	4 994	66
	Heldenstein	Heldenstein .....	2	1	39,71	2 437	61
	Kraiburg a. Inn	Kraiburg a. Inn, Markt .....	3	1	62,06	4 592	74
	Maitenbeth	Maitenbeth .....	2	1	55,26	2 871	52
	Neumarkt-Sankt Veit	Neumarkt-Sankt Veit, Stadt ....	2	1	75,06	6 023	80
	Oberbergkirchen	Oberbergkirchen .....	4	1	77,58	3 450	44
	Polling	Polling .....	2	1	63,44	3 615	57
	Reichertshelm	Reichertshelm .....	2	1	52,39	2 545	49
	Rohrbach	Erharting .....	3	1	65,07	3 010	46
	Schwindegg	Schwindegg .....	2	1	52,41	4 241	81
09 185	Neuburg-Schrobenhausen	Neuburg a.d. Donau, Stadt .....	18	2	739,74	74 957	101
	darunter:						
	Verwaltungsgemeinschaften	.....	7	2	182,71	9 493	52
	Neuburg a. d. Donau	Neuburg a. d. Donau, Stadt ....	2	1	46,45	2 443	53
	Schrobenhausen	Schrobenhausen, Stadt .....	5	1	136,26	7 050	52

\*) Ämter, Kirchspielsland-, Samt-, Verbandsgemeinden und Verwaltungsgemeinschaften.  
1) Einschließlich bewohnte gemeindefreie Gebiete.

2 Fläche, Bevölkerung und Bevölkerungsdichte in den Gemeindeverbänden am 31.12.1984\*)

Schlüssel- nummer	Kreis Gemeindeverband	Sitz	Ge- mein- den 1)	Gemeinde- verbände	Fläche	Bevölke- rung	Bevölke- rungs- dichte
			Anzahl		km <sup>2</sup>	Anzahl	je km <sup>2</sup>
09 186	Pfaffenhofen a. d. Ilm	Pfaffenhofen a.d. Ilm, Stadt ..	19	3	759,33	86 162	113
	darunter:						
	Verwaltungsgemeinschaften	.....	6	3	186,47	18 354	98
	Geisenfeld	Geisenfeld, Stadt .....	2	1	95,06	8 370	88
	Ilmmünster	Ilmmünster .....	2	1	32,51	3 012	93
	Reichertshofen	Reichertshofen, Markt .....	2	1	58,90	6 972	118
09 187	Rosenheim	Rosenheim, Stadt .....	45	4	1 435,74	190 892	133
	darunter:						
	Verwaltungsgemeinschaften	.....	12	4	197,25	18 411	93
	Breitbrunn a. Chiemsee	Breitbrunn a. Chiemsee .....	4	1	45,69	4 554	100
	Halfing	Halfing .....	3	1	52,59	4 036	77
	Prutting	Prutting .....	2	1	41,82	3 894	93
	Rott a. Inn	Rott a. Inn .....	3	1	57,15	5 927	104
09 189	Traunstein	Traunstein, Stadt .....	35	6	1 536,88	143 322	93
	darunter:						
	Verwaltungsgemeinschaften	.....	15	6	433,86	35 562	82
	Bergen	Bergen .....	2	1	46,86	5 261	112
	Chieming	Chieming .....	2	1	51,48	5 357	104
	Marquartstein	Marquartstein .....	2	1	32,75	3 672	112
	Obing	Obing .....	3	1	94,73	5 504	58
	Tacherting	Tacherting .....	2	1	84,42	6 017	71
	Waging a. See	Waging a. See, Markt .....	4	1	123,62	9 751	79
09 190	Weilheim-Schongau	Weilheim i.OB, Stadt .....	34	8	966,41	107 832	112
	darunter:						
	Verwaltungsgemeinschaften	.....	24	8	608,48	33 057	54
	Altenstadt	Altenstadt .....	5	1	72,87	6 548	90
	Bernbeuren	Bernbeuren .....	2	1	66,63	3 039	46
	Habach	Habach .....	4	1	74,29	3 527	47
	Huglfing	Huglfing .....	4	1	83,34	4 941	59
	Pähl-Raisting	Pähl .....	2	1	54,17	3 206	59
	Rottenbuch	Rottenbuch .....	2	1	71,79	3 022	42
	Seeshaupt	Seeshaupt .....	2	1	57,58	4 482	78
	Steingaden	Steingaden .....	3	1	127,81	4 292	34
09 271	Deggendorf	Deggendorf, Stadt .....	26	5	860,26	100 822	117
	darunter:						
	Verwaltungsgemeinschaften	.....	16	5	402,88	29 281	73
	Hengersberg	Hengersberg, Markt .....	3	1	79,89	9 477	119
	Lalling	Lalling .....	4	1	94,00	4 850	52
	Moos	Moos .....	3	1	77,28	4 424	57
	Oberpörling	Oberpörling .....	3	1	68,57	3 513	51
	Schöllnach	Schöllnach, Markt .....	3	1	83,14	7 017	84
09 272	Freyung-Grafenau	Freyung, Stadt .....	25	4	984,36	72 941	74
	darunter:						
	Verwaltungsgemeinschaften	.....	11	4	230,21	18 086	79
	Hinterschmiding	Hinterschmiding .....	2	1	31,22	2 802	90
	Perlesreut	Perlesreut, Markt .....	3	1	56,52	5 080	90
	Schönberg	Schönberg, Markt .....	4	1	87,79	6 736	77
	Thurmansbang	Thurmansbang .....	2	1	54,68	3 468	63

\*) Ämter, Kirchspielsland-, Samt-, Verbandsgemeinden und Verwaltungsgemeinschaften.  
1) Einschließlich bewohnte gemeindefreie Gebiete.

2 Fläche, Bevölkerung und Bevölkerungsdichte in den Gemeindeverbänden am 31.12.1984\*)

Schlüssel- nummer	Kreis Gemeindeverband	Sitz	Ge- mein- den 1)	Gemeinde- verbände	Fläche	Bevölke- rung	Bevölke- rungs- dichte
			Anzahl		km <sup>2</sup>	Anzahl	je km <sup>2</sup>
09 273	Kelheim	Kelheim, Stadt .....	24	5	1 067,16	86 571	81
	darunter:						
	Verwaltungsgemeinschaften	.....	16	5	436,25	27 813	64
	Ihrlerstein	Ihrlerstein .....	2	1	40,48	4 321	107
	Langquaid	Langquaid, Markt .....	3	1	116,50	6 020	52
	Mainburg	Mainburg, Stadt .....	4	1	133,38	5 070	38
	Saal a. d. Donau	Saal a. d. Donau .....	2	1	61,26	6 166	101
	Siegenburg	Siegenburg, Markt .....	5	1	84,63	6 236	74
09 274	Landshut	Landshut, Stadt .....	35	6	1 348,38	112 958	84
	darunter:						
	Verwaltungsgemeinschaften	.....	18	6	489,29	32 113	66
	Altfraunhofen	Altfraunhofen .....	3	1	62,77	3 548	57
	Ergoldsbach	Ergoldsbach, Markt .....	2	1	82,49	7 347	89
	Furth	Furth .....	3	1	76,73	4 917	64
	Gerzen	Gerzen .....	4	1	116,48	6 074	52
	Velden	Velden, Markt .....	3	1	95,49	6 583	69
	Wörth a. d. Isar	Wörth a. d. Isar .....	3	1	55,33	3 644	66
09 275	Passau	Passau, Stadt .....	38	5	1 530,35	157 943	103
	darunter:						
	Verwaltungsgemeinschaften	.....	11	5	316,53	27 499	87
	Aidenbach	Aidenbach, Markt .....	2	1	37,52	3 354	89
	Breitenberg	Breitenberg .....	2	1	46,37	3 320	72
	Griesbach i. Rottal	Griesbach i. Rottal, Stadt ....	2	1	97,88	8 554	87
	Rotthalmünster	Rotthalmünster, Markt .....	3	1	95,24	7 061	74
	Tittling	Tittling, Markt .....	2	1	39,52	5 210	132
09 276	Regen	Regen, Stadt .....	24	1	975,02	74 833	77
	darunter:						
	Verwaltungsgemeinschaft	.....	5	1	85,05	7 655	90
	Ruhmannsfelden	Ruhmannsfelden, Markt .....	5	1	85,05	7 655	90
09 277	Rottal-Inn	Pfarrkirchen, Stadt .....	31	7	1 281,38	100 588	78
	darunter:						
	Verwaltungsgemeinschaften	.....	16	7	503,59	34 965	69
	Birnbach	Birnbach, Markt .....	2	1	88,02	6 459	73
	Ering	Ering .....	2	1	57,72	3 025	52
	Falkenberg	Falkenberg .....	3	1	101,09	5 157	51
	Kirchdorf a. Inn	Kirchdorf a. Inn .....	2	1	37,99	5 624	148
	Massing	Massing, Markt .....	3	1	76,57	5 252	69
	Tann	Tann, Markt .....	2	1	68,29	4 725	69
	Wurmannsquick	Wurmannsquick, Markt .....	2	1	73,91	4 723	64
09 278	Straubing-Bogen	Straubing, Stadt .....	37	7	1 203,13	79 478	66
	darunter:						
	Verwaltungsgemeinschaften	.....	22	7	449,01	31 071	69
	Aiterhofen	Aiterhofen .....	2	1	65,05	4 220	65
	Hunderdorf	Hunderdorf .....	3	1	54,72	5 137	94
	Konzell	Konzell .....	2	1	56,97	3 276	58
	Mitterfels	Mitterfels, Markt .....	4	1	63,70	4 948	78
	Rain	Rain .....	4	1	64,75	4 878	75
	Schwarzach	Schwarzach, Markt .....	4	1	89,05	5 567	63
	Stallwang	Stallwang .....	3	1	54,77	3 045	56
09 279	Dingolfing-Landau	Dingolfing, Stadt .....	15	1	878,24	74 293	85
	darunter:						
	Verwaltungsgemeinschaft	.....	2	1	68,59	3 797	55
	Mamming	Mamming .....	2	1	68,59	3 797	55

\*) Ämter, Kirchspielsland-, Samt-, Verbandsgemeinden und Verwaltungsgemeinschaften.

1) Einschließlich bewohnte gemeindefreie Gebiete.

2 Fläche, Bevölkerung und Bevölkerungsdichte in den Gemeindeverbänden am 31.12.1984\*)

Schlüssel- nummer	Kreis Gemeindeverband	Sitz	Ge- mein- den 1)	Gemeinde- verbände	Fläche	Bevölke- rung	Bevölke- rungs- dichte
			Anzahl		km <sup>2</sup>	Anzahl	je km <sup>2</sup>
09 371	Amberg-Sulzbach	Amberg, Stadt .....	27	7	1 255,32	93 190	74
	darunter:						
	Verwaltungsgemeinschaften	.....	16	7	594,87	29 198	49
	Ensdorf	Ensdorf .....	2	1	77,54	3 833	49
	Hahnbach	Hahnbach, Markt .....	2	1	85,48	5 019	59
	Illschwang	Illschwang .....	2	1	116,67	3 055	26
	Königstein	Königstein, Markt .....	3	1	89,75	4 321	48
	Neukirchen b. Sulzbach- Rosenberg	Neukirchen b. Sulzbach- Rosenberg .....	3	1	80,04	5 111	64
	Schmidmühlen	Schmidmühlen, Markt .....	2	1	64,64	3 625	56
	Ursensollen	Ursensollen .....	2	1	80,75	4 234	52
09 372	Cham	Cham, Stadt .....	39	9	1 509,75	116 376	77
	darunter:						
	Verwaltungsgemeinschaften	.....	20	9	511,91	32 675	64
	Falkenstein	Falkenstein, Markt .....	3	1	102,95	5 694	55
	Grafenwiesen	Grafenwiesen .....	2	1	28,22	3 204	114
	Miltach	Miltach .....	2	1	46,84	3 536	75
	Stamsried	Stamsried, Markt .....	2	1	52,57	2 848	54
	Tiefenbach	Tiefenbach .....	2	1	66,67	3 187	48
	Waffenbrunn-Willmering	Willmering .....	2	1	35,45	3 167	89
	Wald	Wald .....	2	1	70,69	3 748	53
	Walderbach	Walderbach .....	2	1	36,56	2 806	77
	Weiding	Weiding .....	3	1	71,96	4 485	62
09 373	Neumarkt i. d. OPf.	Neumarkt i. d. OPf., Stadt ....	19	2	1 341,82	102 050	76
	darunter:						
	Verwaltungsgemeinschaften	.....	5	2	191,41	13 050	68
	Neumarkt i. d. OPf.	Neumarkt i. d. OPf., Stadt ....	3	1	103,52	5 448	53
	Parsberg	Parsberg, Stadt .....	2	1	87,89	7 602	86
09 374	Neustadt a. d. Waldnaab	Neustadt a. d. Waldnaab, Stadt	37	8	1 428,78	90 367	63
	darunter:						
	Verwaltungsgemeinschaften	.....	24	8	619,76	41 648	67
	Eschenbach i. d. OPf.	Eschenbach i. d. OPf., Stadt ..	3	1	74,20	6 199	84
	Kirchenthumbach	Kirchenthumbach, Markt .....	3	1	99,57	4 982	50
	Neustadt a.d. Waldnaab	Neustadt a.d. Waldnaab, Stadt .	5	1	117,21	6 133	52
	Pleystein	Pleystein, Stadt .....	2	1	49,35	3 977	81
	Pressath	Pressath, Stadt .....	3	1	82,74	6 600	80
	Schirmitz	Schirmitz .....	3	1	41,25	4 702	114
	Tännesberg	Tännesberg, Markt .....	2	1	68,47	2 837	41
	Weierhammer	Weierhammer .....	3	1	86,97	6 218	71
09 375	Regensburg	Regensburg, Stadt .....	41	7	1 397,51	142 678	102
	darunter:						
	Verwaltungsgemeinschaften	.....	22	7	448,71	38 841	87
	Alteglofsheim	Alteglofsheim .....	4	1	54,52	6 279	115
	Donaustauf	Donaustauf, Markt .....	3	1	45,89	6 070	132
	Kallmünz	Kallmünz, Markt .....	3	1	80,67	4 848	60
	Laaber	Laaber, Markt .....	3	1	48,85	7 035	144
	Pettendorf	Pettendorf .....	3	1	41,55	4 605	111
	Sünching	Sünching .....	4	1	106,84	5 093	48
	Wörth a. d. Donau	Wörth a. d. Donau, Stadt .....	2	1	70,39	4 911	70
09 376	Schwandorf	Schwandorf, Stadt .....	33	8	1 472,80	129 648	88
	darunter:						
	Verwaltungsgemeinschaften	.....	23	8	713,23	45 663	64
	Nabburg	Nabburg, Stadt .....	3	1	120,62	8 041	67
	Neunburg vorm Wald	Neunburg vorm Wald, Stadt .....	4	1	134,79	4 620	34
	Oberviechtach	Oberviechtach, Stadt .....	4	1	105,41	4 956	47
	Pfreimd	Pfreimd, Stadt .....	2	1	69,07	5 852	85

\*) Ämter, Kirchspielsland-, Samt-, Verbandsgemeinden und Verwaltungsgemeinschaften.

1) Einschließlich bewohnte gemeindefreie Gebiete.

2 Fläche, Bevölkerung und Bevölkerungsdichte in den Gemeindeverbänden am 31.12.1984\*)

Schlüssel- nummer	Kreis Gemeindeverband	Sitz	Ge- mein- den 1)	Gemeinde- verbände	Fläche	Bevölke- rung	Bevölke- rungs- dichte
			Anzahl		km <sup>2</sup>	Anzahl	je km <sup>2</sup>
	Schmidgaden	Schmidgaden .....	2	1	68,02	4 422	65
	Schönsee	Schönsee, Stadt .....	3	1	83,23	4 026	48
	Schwarzenfeld	Schwarzenfeld, Markt .....	3	1	81,06	8 510	105
	Wackersdorf	Wackersdorf .....	2	1	51,03	5 236	103
09 377	Tirschenreuth	Tirschenreuth, Stadt .....	26	5	1 086,46	76 584	70
	darunter:						
	Verwaltungsgemeinschaften	.....	13	5	362,29	30 925	85
	Kemnath	Kemnath, Stadt .....	2	1	72,29	6 115	85
	Krummennaab	Krummennaab .....	2	1	34,61	2 929	85
	Mitterteich	Mitterteich, Stadt .....	3	1	117,42	9 543	81
	Neusorg	Neusorg .....	4	1	65,01	6 845	105
	Wiesau	Wiesau, Markt .....	2	1	72,96	5 493	75
09 471	Bamberg	Bamberg, Stadt .....	36	8	1 168,06	118 001	101
	darunter:						
	Verwaltungsgemeinschaften	.....	19	8	486,61	37 740	78
	Baunach	Baunach, Stadt .....	4	1	53,27	6 595	124
	Burgebrach	Burgebrach, Markt .....	2	1	113,07	6 598	58
	Buttenheim	Buttenheim, Markt .....	2	1	38,67	4 139	107
	Ebrach	Ebrach, Markt .....	2	1	66,84	3 319	50
	Frensdorf	Frensdorf .....	2	1	53,73	4 865	91
	Lisberg	Lisberg .....	2	1	16,70	2 549	153
	Stegaurach	Stegaurach .....	2	1	38,17	6 475	170
	Steinfeld	Stadelhofen .....	3	1	106,16	3 200	30
09 472	Bayreuth	Bayreuth, Stadt .....	33	7	1 272,92	96 187	76
	darunter:						
	Verwaltungsgemeinschaften	.....	20	7	517,88	38 004	73
	Betzenstein	Betzenstein, Stadt .....	2	1	67,14	3 477	52
	Creußen	Creußen, Stadt .....	4	1	109,94	7 340	67
	Fichtelberg	Fichtelberg .....	2	1	17,16	3 662	213
	Hollfeld	Hollfeld, Stadt .....	3	1	124,04	7 042	57
	Mistelbach	Mistelbach .....	3	1	34,42	4 173	121
	Mistelgau	Mistelgau .....	2	1	42,92	4 150	97
	Weidenberg	Weidenberg, Markt .....	4	1	122,26	8 160	67
09 473	Coburg	Coburg, Stadt .....	17	2	591,57	81 874	138
	darunter:						
	Verwaltungsgemeinschaften	.....	4	2	57,26	9 772	171
	Grub a. Forst	Grub a. Forst .....	2	1	14,56	4 021	276
	Untersiemo	Untersiemo .....	2	1	42,70	5 751	135
09 474	Forchheim	Forchheim, Stadt .....	29	6	642,94	96 831	151
	darunter:						
	Verwaltungsgemeinschaften	.....	16	6	236,64	29 114	123
	Dormitz	Dormitz .....	3	1	23,80	3 708	156
	Ebermannstadt	Ebermannstadt, Stadt .....	2	1	62,46	6 935	111
	Effeltrich	Effeltrich .....	2	1	17,09	3 084	180
	Gosberg	Pinzberg .....	3	1	29,50	4 327	147
	Gräfenberg	Gräfenberg, Stadt .....	3	1	68,23	5 858	86
	Kirchheffenbach	Kirchheffenbach .....	3	1	35,56	5 202	146
09 475	Hof	Hof, Stadt .....	27	4	892,28	107 032	120
	darunter:						
	Verwaltungsgemeinschaften	.....	10	4	181,92	14 862	82
	Feilitzsch	Feilitzsch .....	4	1	85,51	5 592	65
	Lichtenberg	Lichtenberg, Stadt .....	2	1	28,16	2 438	87
	Schauenstein	Schauenstein, Stadt .....	2	1	36,92	3 687	100
	Sparneck	Sparneck, Markt .....	2	1	31,33	3 145	100

\*) Ämter, Kirchspielsland-, Samt-, Verbandsgemeinden und Verwaltungsgemeinschaften.  
1) Einschließlich bewohnte gemeindefreie Gebiete.

2 Fläche, Bevölkerung und Bevölkerungsdichte in den Gemeindeverbänden am 31.12.1984\*)

Schlüssel- nummer	Kreis Gemeindeverband	Sitz	Gemein- den 1)	Gemeinde- verbände	Fläche	Bevölke- rung	Bevölke- rungs- dichte
			Anzahl		km <sup>2</sup>	Anzahl	je km <sup>2</sup>
09 476	Kronach	Kronach, Stadt .....	18	2	651,56	74 377	114
	darunter:						
	Verwaltungsgemeinschaften	.....	5	2	98,37	8 413	86
	Mitwitz	Mitwitz, Markt .....	2	1	42,51	4 226	99
	Teuschnitz	Teuschnitz, Stadt .....	3	1	55,86	4 187	75
09 477	Kulmbach	Kulmbach, Stadt .....	22	5	656,50	73 789	112
	darunter:						
	Verwaltungsgemeinschaften	.....	13	5	271,91	21 460	79
	Kasendorf	Kasendorf, Markt .....	2	1	75,80	3 274	43
	Marktleugast	Marktleugast, Markt .....	2	1	54,69	4 939	90
	Stadtsteinach	Stadtsteinach, Stadt .....	2	1	57,16	4 703	82
	Trebgast	Trebgast .....	3	1	47,95	4 072	85
	Untersteinach	Untersteinach .....	4	1	36,31	4 472	123
09 478	Lichtenfels	Lichtenfels, Stadt .....	11	2	521,85	65 034	125
	darunter:						
	Verwaltungsgemeinschaften	.....	4	2	39,06	7 594	194
	Hochstadt-Marktzeuln	Marktzeuln, Markt .....	2	1	20,65	3 124	151
	Redwitz a. d. Rodach	Redwitz a. d. Rodach .....	2	1	18,41	4 470	243
09 479	Wunsiedel i. Fichtelgebirge	Wunsiedel, Stadt .....	17	3	606,74	89 599	148
	darunter:						
	Verwaltungsgemeinschaften	.....	8	3	101,99	13 828	136
	Schirnding	Schirnding, Markt .....	2	1	16,10	3 431	213
	Thiersheim	Thiersheim, Markt .....	3	1	49,97	4 685	94
	Tröstau	Tröstau .....	3	1	35,92	5 712	159
09 571	Ansbach	Ansbach, Stadt .....	58	10	1 972,60	155 636	79
	darunter:						
	Verwaltungsgemeinschaften	.....	36	10	885,11	49 528	56
	Dentlein a. Forst	Dentlein a. Forst, Markt .....	3	1	52,87	4 758	90
	Flachslanden	Flachslanden, Markt .....	2	1	64,56	3 460	54
	Hesselberg	Ehingen .....	5	1	113,92	5 531	49
	Lehrberg	Lehrberg, Markt .....	2	1	89,22	4 068	46
	Rothenburg ob der Tauber	Rothenburg ob der Tauber, Stadt .....	8	1	216,60	8 879	41
	Schillingsfürst	Schillingsfürst, Stadt .....	6	1	140,16	7 051	50
	Triesdorf	Weidenbach, Markt .....	2	1	36,87	3 637	99
	Weihenzell	Weihenzell .....	3	1	73,66	4 553	62
	Wilburgstetten	Wilburgstetten .....	3	1	61,26	4 275	70
	Wolframs-Eschenbach	Wolframs-Eschenbach, Stadt .....	2	1	35,99	3 316	92
09 572	Erlangen-Höchstadt	Erlangen, Stadt .....	25	4	564,89	104 818	186
	darunter:						
	Verwaltungsgemeinschaften	.....	13	4	179,84	25 165	140
	Aurachtal	Aurachtal .....	2	1	23,22	2 719	117
	Heßdorf	Heßdorf .....	2	1	32,00	4 293	134
	Höchstadt a. d. Aisch	Höchstadt a. d. Aisch, Stadt ..	5	1	107,46	6 661	62
	Uttenreuth	Uttenreuth .....	4	1	17,16	11 492	670
09 573	Fürth	Fürth, Stadt .....	14	3	307,61	93 715	305
	darunter:						
	Verwaltungsgemeinschaften	.....	7	3	84,15	16 454	196
	Großhabersdorf	Großhabersdorf .....	2	1	40,56	4 550	112
	Tuchenbach	Tuchenbach .....	3	1	19,18	4 323	225
	Veitsbronn	Veitsbronn .....	2	1	24,41	7 581	311

\*) Ämter, Kirchspielsland-, Samt-, Verbandsgemeinden und Verwaltungsgemeinschaften.  
1) Einschließlich bewohnte gemeindefreie Gebiete.

2 Fläche, Bevölkerung und Bevölkerungsdichte in den Gemeindeverbänden am 31.12.1984\*)

Schlüssel- nummer	Kreis Gemeindeverband	Sitz	Ge- mein- den 1)	Gemeinde- verbände	Fläche	Bevölke- rung	Bevölke- rungs- dichte
			Anzahl		km <sup>2</sup>	Anzahl	je km <sup>2</sup>
09 574	Nürnberger Land	Lauf a. d. Pegnitz, Stadt .....	27	4	800,67	148 209	185
	darunter:						
	Verwaltungsgemeinschaften	.....	10	4	186,37	17 294	93
	Happurg	Happurg .....	2	1	60,55	4 464	74
	Henfenfeld	Henfenfeld .....	3	1	42,75	4 199	98
	Reichenschwand	Reichenschwand .....	2	1	16,86	3 667	217
	Velden	Velden, Stadt .....	3	1	66,21	4 964	75
09 575	Neustadt a. d. Aisch- Bad Windsheim	Neustadt a. d. Aisch, Stadt ...	38	7	1 267,64	84 259	66
	darunter:						
	Verwaltungsgemeinschaften	.....	31	7	907,29	50 330	55
	Burgbernheim	Burgbernheim, Stadt .....	4	1	103,16	5 680	55
	Diespeck	Diespeck .....	4	1	93,83	6 303	67
	Emskirchen	Emskirchen, Markt .....	3	1	86,55	6 645	77
	Neuhof a. d. Zenn	Neuhof a. d. Zenn, Markt .....	2	1	50,67	2 882	57
	Scheinfeld	Scheinfeld, Stadt .....	6	1	215,68	11 129	52
	Uehlfeld	Uehlfeld, Markt .....	3	1	78,98	4 984	63
	Uffenheim	Uffenheim, Stadt .....	9	1	278,42	12 707	46
09 576	Roth	Roth, Stadt .....	16	1	895,32	105 374	118
	darunter:						
	Verwaltungsgemeinschaft	.....	2	1	83,62	5 009	60
	Schwabachtal	Schwabach, Stadt .....	2	1	83,62	5 009	60
09 577	Weißenburg-Gunzenhausen	Weißenburg i. Bay., Stadt .....	27	5	969,55	83 964	87
	darunter:						
	Verwaltungsgemeinschaften	.....	19	5	465,07	24 491	53
	Altmühlthal	Meinheim .....	4	1	80,65	4 363	54
	Ellingen	Ellingen, Stadt .....	3	1	66,48	4 891	74
	Gunzenhausen	Gunzenhausen, Stadt .....	5	1	125,49	6 724	54
	Hahnenkamm	Heidenheim, Markt .....	3	1	93,10	4 240	46
	Nennslingen	Nennslingen, Markt .....	4	1	99,35	4 273	43
09 671	Aschaffenburg	Aschaffenburg, Stadt .....	32	5	699,06	149 550	214
	darunter:						
	Verwaltungsgemeinschaften	.....	17	5	161,77	33 378	206
	Heigenbrücken	Heigenbrücken .....	2	1	11,19	3 193	285
	Mespelbrunn	Heimbuchenthal .....	3	1	51,15	5 819	114
	Rauenthal	Glattbach .....	2	1	17,16	6 477	377
	Schöllkrippen	Schöllkrippen, Markt .....	8	1	68,62	12 854	187
	Waldaschaff	Waldaschaff .....	2	1	13,65	5 035	369
09 672	Bad Kissingen	Bad Kissingen, Stadt .....	26	4	1 138,53	101 943	90
	darunter:						
	Verwaltungsgemeinschaften	.....	13	4	280,12	20 626	74
	Bad Brückenau	Bad Brückenau, Stadt .....	4	1	86,05	5 527	64
	Elfershausen	Elfershausen, Markt .....	2	1	53,22	4 295	81
	Euerdorf	Euerdorf, Markt .....	4	1	48,61	4 247	87
	Maßbach	Maßbach, Markt .....	3	1	92,24	6 557	71
09 673	Rhön-Grabfeld	Bad Neustadt a. d. Saale, Stadt	37	7	1 020,16	77 529	76
	darunter:						
	Verwaltungsgemeinschaften	.....	31	7	629,03	45 482	72
	Bad Königshofen i. Grabfeld	Bad Königshofen i. Grabfeld, Stadt .....	7	1	159,15	7 645	48
	Bad Neustadt a. d. Saale	Bad Neustadt a. d. Saale, Stadt	7	1	82,43	9 474	115
	Fladungen	Fladungen, Stadt .....	3	1	87,16	4 594	53
	Heustreu	Heustreu .....	4	1	51,38	4 533	88
	Mellrichstadt	Mellrichstadt, Stadt .....	4	1	121,09	9 779	81
	Ostheim v. d. Rhön	Ostheim v. d. Rhön, Stadt .....	3	1	71,48	5 313	74

\*) Ämter, Kirchspielsland-, Samt-, Verbandsgemeinden und Verwaltungsgemeinschaften.

1) Einschließlich bewohnte gemeindefreie Gebiete.

2 Fläche, Bevölkerung und Bevölkerungsdichte in den Gemeindeverbänden am 31.12.1984\*)

Schlüsselnummer	Kreis Gemeindeverband	Sitz	Ge- mein- den 1)	Gemeinde- verbände	Fläche	Bevölke- rung	Bevölke- rungs- dichte
			Anzahl		km <sup>2</sup>	Anzahl	je km <sup>2</sup>
	Saal a. d. Saale	Saal a. d. Saale, Markt .....	3	1	56,34	4 144	74
09 674	Haßberge	Haßfurt, Stadt .....	25	4	956,52	77 802	81
	darunter:						
	Verwaltungsgemeinschaften	.....	16	4	467,78	33 948	73
	Ebelsbach	Ebelsbach .....	4	1	64,93	6 847	105
	Ebern	Ebern, Stadt .....	4	1	166,70	11 338	68
	Hofheim i. UFr.	Hofheim i. UFr., Stadt .....	5	1	178,43	10 776	60
	Theres	Theres .....	3	1	57,72	4 987	86
09 675	Kitzingen	Kitzingen, Stadt .....	31	6	684,44	79 837	117
	darunter:						
	Verwaltungsgemeinschaften	.....	25	6	445,54	43 322	97
	Großlangheim	Großlangheim, Markt .....	3	1	44,44	3 458	78
	Iphofen	Iphofen, Stadt .....	4	1	122,50	7 911	65
	Kitzingen	Kitzingen, Stadt .....	5	1	47,27	6 314	134
	Marktbreit	Marktbreit, Stadt .....	6	1	83,97	9 678	115
	Volkach	Volkach, Stadt .....	3	1	71,40	10 099	141
	Wiesentheid	Wiesentheid, Markt .....	4	1	75,96	5 862	77
09 676	Miltenberg	Miltenberg, Stadt .....	32	5	715,71	110 613	155
	darunter:						
	Verwaltungsgemeinschaften	.....	13	5	175,12	26 324	150
	Erftal	Bürgstadt, Markt .....	3	1	65,26	7 519	115
	Kleinheubach	Kleinheubach, Markt .....	3	1	18,44	4 671	253
	Kleinwallstadt	Kleinwallstadt, Markt .....	2	1	23,83	6 306	265
	Mönchberg	Mönchberg, Markt .....	2	1	36,56	3 461	95
	Stadtprozelten	Stadtprozelten, Stadt .....	3	1	31,03	4 367	141
09 677	Main-Spessart	Karlstadt, Stadt .....	40	7	1 321,01	120 553	91
	darunter:						
	Verwaltungsgemeinschaften	.....	31	7	578,58	49 612	86
	Burgsinn	Burgsinn, Markt .....	5	1	123,86	6 660	54
	Gemünden a. Main	Gemünden a. Main, Stadt .....	3	1	86,85	4 166	48
	Kreuzwertheim	Kreuzwertheim, Markt .....	3	1	41,75	5 744	138
	Lohr a. Main	Lohr a. Main, Stadt .....	4	1	65,36	5 141	79
	Marktheidenfeld	Marktheidenfeld, Stadt .....	9	1	148,92	13 171	88
	Partenstein	Partenstein .....	3	1	25,63	4 969	194
	Zellingen	Zellingen, Markt .....	4	1	86,21	9 761	113
09 678	Schweinfurt	Schweinfurt, Stadt .....	29	2	841,29	102 711	122
	darunter:						
	Verwaltungsgemeinschaften	.....	10	2	165,08	17 300	105
	Gerolzhofen	Gerolzhofen, Stadt .....	8	1	147,91	14 753	100
	Schwanfeld	Schwanfeld .....	2	1	17,17	2 547	148
09 679	Würzburg	Würzburg, Stadt .....	52	12	968,56	138 591	143
	darunter:						
	Verwaltungsgemeinschaften	.....	34	12	535,20	57 663	108
	Aub	Aub, Stadt .....	3	1	52,06	3 289	63
	Bergtheim	Bergtheim .....	3	1	57,06	5 457	96
	Eibelstadt	Eibelstadt, Stadt .....	4	1	33,43	6 126	183
	Eisingen	Eisingen .....	2	1	11,93	4 616	387
	Estenfeld	Estenfeld .....	3	1	49,71	6 542	132
	Giebelstadt	Giebelstadt, Markt .....	2	1	84,29	5 146	61
	Helmstadt	Helmstadt, Markt .....	4	1	65,19	5 892	90
	Hettstadt	Hettstadt .....	2	1	31,68	3 511	111
	Kirchheim	Kirchheim .....	3	1	37,14	4 725	127

\*) Ämter, Kirchspielsland-, Samt-, Verbandsgemeinden und Verwaltungsgemeinschaften.  
1) Einschließlich bewohnte gemeindefreie Gebiete.

2 Fläche, Bevölkerung und Bevölkerungsdichte in den Gemeindeverbänden am 31.12.1984\*)

Schlüsselnummer	Kreis Gemeindeverband	Sitz	Ge- mein- den 1)	Gemeinde- verbände	Fläche	Bevölke- rung	Bevölke- rungs- dichte
			Anzahl		km <sup>2</sup>	Anzahl	je km <sup>2</sup>
	Kist	Kist .....	2	1	27,95	3 947	141
	Margetshöchheim	Margetshöchheim .....	2	1	10,21	4 207	412
	Röttingen	Röttingen, Stadt .....	4	1	74,55	4 205	56
09 771	Aichach-Friedberg	Aichach, Stadt .....	23	5	763,90	99 312	130
	darunter:						
	Verwaltungsgemeinschaften	.....	16	5	388,11	36 520	94
	Aindling	Aindling, Markt .....	3	1	71,23	6 223	87
	Dasing	Dasing .....	5	1	110,02	9 038	82
	Inchenhofen	Inchenhofen, Markt .....	2	1	53,71	3 831	71
	Kühbach	Kühbach, Markt .....	2	1	67,34	4 549	68
	Mering	Mering, Markt .....	4	1	85,81	12 879	150
09 772	Augsburg	Augsburg, Stadt .....	46	7	1 092,55	189 275	173
	darunter:						
	Verwaltungsgemeinschaften	.....	26	7	412,63	40 997	99
	Gessertshausen	Gessertshausen .....	3	1	80,33	6 758	84
	Großaitingen	Großaitingen .....	3	1	63,30	5 812	92
	Langenneufnach	Langenneufnach .....	5	1	74,12	5 109	69
	Langerringen	Langerringen .....	2	1	56,65	3 772	67
	Lechfeld	Untermeitingen .....	3	1	32,91	7 974	242
	Nordendorf	Nordendorf .....	6	1	54,82	5 906	108
	Welden	Welden, Markt .....	4	1	50,50	5 666	112
09 773	Dillingen a. d. Donau	Dillingen a. d. Donau, Stadt ..	27	6	791,19	78 905	100
	darunter:						
	Verwaltungsgemeinschaften	.....	23	6	544,10	46 286	85
	Gundelfingen a. d. Donau	Gundelfingen a. d. Donau, Stadt	4	1	96,17	9 737	101
	Höchstädt a. d. Donau	Höchstädt a. d. Donau, Stadt ..	5	1	140,12	9 748	70
	Holzheim	Holzheim .....	3	1	70,39	5 651	80
	Syrgenstein	Syrgenstein .....	3	1	51,00	5 396	106
	Wertingen	Wertingen, Stadt .....	5	1	127,15	11 073	87
	Wittislingen	Wittislingen, Markt .....	3	1	59,27	4 681	79
09 774	Günzburg	Günzburg, Stadt .....	34	7	758,76	108 509	143
	darunter:						
	Verwaltungsgemeinschaften	.....	24	7	375,61	42 357	113
	Haldenwang	Haldenwang .....	5	1	58,45	5 806	99
	Ichenhausen	Ichenhausen, Stadt .....	3	1	60,10	8 942	149
	Kötz	Kötz .....	2	1	28,30	4 145	146
	Krumbach (Schwabern)	Krumbach (Schwabern), Stadt ....	6	1	76,57	5 222	68
	Offingen	Offingen, Markt .....	3	1	38,51	6 747	175
	Thannhausen	Thannhausen, Stadt .....	3	1	53,15	7 488	141
	Ziemetshausen	Ziemetshausen, Markt .....	2	1	60,53	4 007	66
09 775	Neu-Ulm	Neu-Ulm, Stadt .....	17	3	515,40	141 971	275
	darunter:						
	Verwaltungsgemeinschaften	.....	8	3	169,09	18 093	107
	Altenstadt	Altenstadt, Markt .....	3	1	53,64	6 170	115
	Buch	Buch, Markt .....	3	1	65,19	4 682	72
	Pfaffenhofen a. d. Roth	Pfaffenhofen a. d. Roth, Markt	2	1	50,26	7 241	144
09 776	Lindau (Bodensee)	Lindau (Bodensee), Stadt .....	19	4	323,30	69 648	215
	darunter:						
	Verwaltungsgemeinschaften	.....	12	4	162,95	20 459	126
	Röthenbach (Allgäu)	Röthenbach (Allgäu) .....	4	1	73,34	5 240	71
	Sigmarszell	Sigmarszell .....	3	1	35,84	5 362	150
	Stiefenhofen	Stiefenhofen .....	2	1	42,46	2 733	64
	Wasserburg (Bodensee)	Wasserburg (Bodensee) .....	3	1	11,31	7 124	630

\*) Ämter, Kirchspielsland-, Samt-, Verbandsgemeinden und Verwaltungsgemeinschaften.  
1) Einschließlich bewohnte gemeindefreie Gebiete.

2 Fläche, Bevölkerung und Bevölkerungsdichte in den Gemeindeverbänden am 31.12.1984\*)

Schlüssel- nummer	Kreis Gemeindeverband	Sitz	Ge- mein- den 1)	Gemeinde- verbände	Fläche	Bevölke- rung	Bevölke- rungs- dichte
			Anzahl		km <sup>2</sup>	Anzahl	je km <sup>2</sup>
09 777	Ostallgäu	Marktoberdorf, Stadt .....	44	9	1 395,14	111 458	80
	darunter:						
	Verwaltungsgemeinschaften	.....	33	9	836,33	55 855	67
	Biessenhofen	Biessenhofen .....	4	1	127,83	8 139	64
	Buchloe	Buchloe, Stadt .....	4	1	132,10	13 270	100
	Eggenthal	Eggenthal .....	3	1	76,63	3 611	47
	Obergünzburg	Obergünzburg, Markt .....	3	1	95,94	7 586	79
	Pforzen	Pforzen .....	3	1	49,55	4 225	85
	Roßhaupten	Roßhaupten .....	2	1	52,30	2 726	52
	Seeg	Seeg .....	6	1	131,74	6 925	53
	Unterthingau	Unterthingau, Markt .....	3	1	84,56	3 916	46
	Westendorf	Westendorf .....	5	1	85,68	5 457	64
09 778	Unterallgäu	Mindelheim, Stadt .....	52	11	1 230,33	114 943	93
	darunter:						
	Verwaltungsgemeinschaften	.....	44	11	910,35	74 805	82
	Babenhausen	Babenhausen, Markt .....	6	1	134,75	9 483	70
	Boos	Boos .....	5	1	65,91	5 456	83
	Dirlewang	Dirlewang, Markt .....	4	1	77,74	4 907	63
	Erkheim	Erkheim, Markt .....	4	1	98,47	6 708	68
	Grönenbach	Grönenbach, Markt .....	3	1	74,08	6 882	93
	Illerwinkel	Legau, Markt .....	3	1	64,66	5 334	82
	Kirchheim i. Schw.	Kirchheim i. Schw., Markt .....	2	1	71,45	4 078	57
	Memmingerberg	Memmingerberg .....	6	1	51,62	8 379	162
	Ottobeuren	Ottobeuren, Markt .....	3	1	91,12	8 974	98
	Pfaffenhausen	Pfaffenhausen, Markt .....	4	1	107,19	6 394	60
	Türkheim	Türkheim, Markt .....	4	1	73,36	8 210	112
09 779	Donau-Ries	Donauwörth, Stadt .....	44	6	1 276,15	115 459	90
	darunter:						
	Verwaltungsgemeinschaften	.....	33	6	750,02	52 210	70
	Monheim	Monheim, Stadt .....	5	1	138,26	7 561	55
	Oettingen i. Bay.	Oettingen i. Bay., Stadt .....	6	1	117,87	10 008	85
	Rain	Rain, Stadt .....	5	1	139,01	10 700	77
	Ries	Nördlingen, Stadt .....	9	1	181,06	9 449	52
	Wallerstein	Wallerstein, Markt .....	3	1	47,23	5 085	108
	Wemding	Wemding, Stadt .....	5	1	126,59	9 407	74
09 780	Oberallgäu	Sonthofen, Stadt .....	28	2	1 526,79	131 173	86
	darunter:						
	Verwaltungsgemeinschaften	.....	7	2	220,27	11 489	52
	Hörnergruppe	Fischen i. Allgäu .....	5	1	120,07	6 635	55
	Weitnau	Weitnau, Markt .....	2	1	100,20	4 854	48
09	Bayern	München, Stadt .....	2 051	345	70 552,90	10 957 544	155
	darunter:						
	Verwaltungsgemeinschaften	.....	1 083	345	24 275,53	1 890 798	78
	Bundesgebiet	Bonn, Stadt .....	8 506	1 041	248 717,19	61 049 256	245
	darunter:						
	Gemeindeverbände	.....	6 028	1 041	99 051,78	11 178 894	113

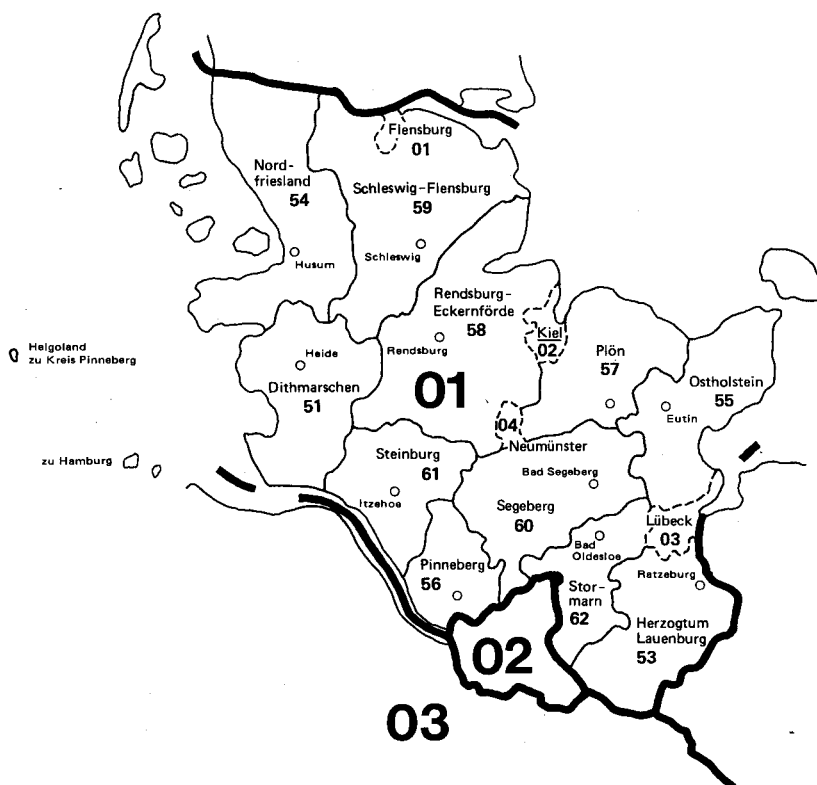
\*) Ämter, Kirchspielsland-, Samt-, Verbandsgemeinden und Verwaltungsgemeinschaften.

1) Einschließlich bewohnte gemeindefreie Gebiete.



# 01 SCHLESWIG-HOLSTEIN UND 02 HAMBURG

Verwaltungsgrenzen nach dem Stand vom 31. 12. 1984



Schlüsselnummern    Grenzen    Verwaltungssitze<sup>1)</sup>

Land: **01** ——— Kiel

Kreis: **51** ——— ○

Kreisfreie Stadt: **01** - - - - -

<sup>1)</sup> Verwaltungssitze der Kreise sind nur benannt, wenn sie nicht mit dem Namen des Kreises übereinstimmen.



3 GEMEINDEN IN SYSTEMATISCHER ORDNUNG MIT SCHLUESSELNUMMER, FLAECHE, BEVOELKERUNG,  
BEVOELKERUNGSDICHTE UND POSTLEITZAHL AM 31.12.1984

SCHLUESSEL- NUMMER	LAND, REG.-BEZIRK, KREIS, GEMEINDE	FLAECHE KM 2	BEVOEL- KERUNG	BEV.- DICHTE JE KM 2	POST- LEIT- ZAHL
01	SCHLESWIG-HOLSTEIN				
01 0 01 000	FLensburg, STADT .....	56,36	86 873	1 541	2390
01 0 02 000	KIEL, LANDESHAUPTSTADT .....	110,42	245 751	2 226	2300
01 0 03 000	LUEBECK, HANSESTADT .....	214,22	211 707	988	2400
01 0 04 000	NEUMUENSTER, STADT .....	71,56	78 743	1 100	2350
01 0 51	DITHMARSCHEN				
	SITZ: HEIDE, STADT				
01 0 51 001	ALBERSDORF .....	17,12	3 523	206	2243
01 0 51 002	ARKEBEK .....	6,92	194	28	2243
01 0 51 003	AVERLAK .....	9,05	650	72	2226
01 0 51 004	BARGENSTEDT .....	11,91	800	67	2223
01 0 51 005	BARKENHOLM .....	5,08	185	36	2241
01 0 51 006	BARLT .....	22,88	812	35	2221
01 0 51 008	BERGEWOEHRDEN .....	2,64	36	14	2246
01 0 51 010	BRICKELN .....	6,07	158	26	2224
01 0 51 011	BRUNSBUETTTEL, STADT .....	65,21	12 696	195	2212
01 0 51 012	BUCHHOLZ .....	14,54	937	64	2224
01 0 51 013	BUESUM .....	8,18	5 998	733	2242
01 0 51 014	BUESUMER DEICHHAUSEN .....	2,87	379	132	2242
01 0 51 015	BUNSOH .....	11,70	758	65	2243
01 0 51 016	BURG (DITHMARSCHEN) .....	11,23	3 991	355	2224
01 0 51 017	BUSENWURTH .....	10,07	287	29	2221
01 0 51 019	DELLSTEDT .....	21,74	794	37	2241
01 0 51 020	DELVE .....	15,87	723	46	2241
01 0 51 021	DIEKHUSEN-FAHRSTEDT .....	7,61	636	84	2222
01 0 51 022	DINGEN .....	7,03	623	89	2226
01 0 51 023	DOERPLING .....	7,79	535	69	2241
01 0 51 024	EDDELAK .....	9,22	1 344	146	2226
01 0 51 026	EGGSTEDT .....	12,79	672	53	2221
01 0 51 027	ELPERSBUETTTEL .....	23,71	706	30	2221
01 0 51 028	EPENWOEHRDEN .....	13,53	643	48	2223
01 0 51 030	FEDDERINGEN .....	9,69	258	27	2246
01 0 51 032	FRESTEDT .....	10,32	361	35	2227
01 0 51 033	FRIEDRICHSGABEKOOG .....	7,39	78	11	2244
01 0 51 034	FRIEDRICHSKOOG .....	54,97	3 037	55	2228
01 0 51 035	GAUSHORN .....	6,45	184	29	2241
01 0 51 036	GLUESING .....	4,70	127	27	2246
01 0 51 037	GROSSENRADE .....	10,41	416	40	2224
01 0 51 038	GROVEN .....	7,99	146	18	2247
01 0 51 039	GUDENDORF .....	6,02	368	61	2221
01 0 51 040	HAEGEN .....	2,85	94	33	2246
01 0 51 043	HEDWIGENKOOG .....	16,37	299	18	2242
01 0 51 044	HEIDE, STADT .....	31,90	21 012	659	2240
01 0 51 045	HELLSCHEN-HERINGSAND-UNTERSCHAAR .....	7,02	159	23	2244
01 0 51 046	HELSE .....	11,45	893	78	2222
01 0 51 047	HEMME .....	16,48	519	31	2241
01 0 51 048	HEMMINGSTEDT .....	16,02	2 852	178	2248
01 0 51 049	HENNSTEDT .....	21,93	1 658	76	2246
01 0 51 050	HILLGROVEN .....	3,60	100	28	2244
01 0 51 051	HOCHDONN .....	5,44	1 065	196	2224
01 0 51 052	HOEVEDE .....	2,93	52	18	2245
01 0 51 053	HOLLINGSTEDT .....	9,69	333	34	2241
01 0 51 054	IMMENSTEDT .....	3,09	100	32	2243
01 0 51 057	KAISER-WILHELM-KOOG .....	13,06	394	30	2221
01 0 51 058	KAROLINENKOOG .....	17,50	158	9	2247
01 0 51 060	KLEVE .....	12,75	402	32	2241
01 0 51 061	KREMPPEL .....	4,83	622	129	2247
01 0 51 062	KRONPRINZENKOOG .....	28,85	943	33	2221
01 0 51 063	KRUMSTEDT .....	15,88	487	31	2227
01 0 51 064	KUDEN .....	11,36	584	51	2224
01 0 51 065	LEHE .....	18,41	1 148	62	2247
01 0 51 067	LIETH .....	4,65	276	59	2248
01 0 51 068	LINDEN .....	11,58	759	66	2241
01 0 51 069	LOHE-RICKELSHOF .....	5,39	1 828	339	2240
01 0 51 071	LUNDEN .....	4,64	1 827	394	2247
01 0 51 072	MARNE, STADT .....	4,91	5 653	1 151	2222

3 GEMEINDEN IN SYSTEMATISCHER ORDNUNG MIT SCHLUESSELNUMMER, FLAECHE, BEVOELKERUNG,  
BEVOELKERUNGSDICHTE UND POSTLEITZAHL AM 31.12.1984

SCHLUESSEL- NUMMER	LAND, REG.-BEZIRK, KREIS, GEMEINDE	FLAECHE KM 2	BEVOEL- KERUNG	BEV.- DICHT JE KM 2	POST- LEIT- ZAHL
01 0 51 073	MARNERDEICH .....	1,31	320	244	2222
01 0 51 074	MELDORF, STADT .....	17,83	7 263	407	2223
01 0 51 075	NEUENKIRCHEN .....	25,14	932	37	2241
01 0 51 076	NEUFELD .....	10,44	673	64	2221
01 0 51 077	NEUFELDERKOOG .....	9,76	152	16	2221
01 0 51 078	NINDORF .....	8,72	969	111	2223
01 0 51 079	NORDDEICH .....	6,90	437	63	2244
01 0 51 080	NORDERHEISTEDT .....	4,33	84	19	2246
01 0 51 081	NORDERWOEHRDEN .....	18,44	337	18	2240
01 0 51 082	NORDHASTEDT .....	26,55	2 190	82	2249
01 0 51 083	ODDERADE .....	11,28	270	24	2249
01 0 51 084	OESTERDEICHSTRICH .....	4,64	234	50	2242
01 0 51 085	OFFENBUETTEL .....	14,25	278	20	2243
01 0 51 086	OSTERRADE .....	17,10	511	30	2241
01 0 51 087	OSTROHE .....	6,71	840	125	2240
01 0 51 088	PAHLEN .....	10,82	976	90	2241
01 0 51 089	QUICKBORN .....	6,96	172	25	2224
01 0 51 090	RAMHUSEN .....	4,80	196	41	2226
01 0 51 092	REHM-FLEHDE-BARGEN .....	14,66	626	43	2241
01 0 51 093	REINSBUETTEL .....	6,82	390	57	2244
01 0 51 096	SANKT ANNEN .....	15,08	323	21	2241
01 0 51 097	SANKT MICHAELISDONN .....	23,07	3 494	151	2220
01 0 51 098	SARZBUETTEL .....	13,33	588	44	2249
01 0 51 099	SCHAFSTEDT .....	18,18	1 085	60	2225
01 0 51 100	SCHALKHOLZ .....	12,50	559	45	2245
01 0 51 102	SCHLICHTING .....	12,50	269	22	2241
01 0 51 103	SCHMEDESWURTH .....	5,92	233	39	2221
01 0 51 104	SCHRUM .....	5,00	74	15	2241
01 0 51 105	SCHUELP .....	9,27	507	55	2244
01 0 51 107	STELLE-WITTENWURTH .....	10,70	365	34	2241
01 0 51 108	STRUEBBEL .....	4,40	125	28	2241
01 0 51 109	SUEDERDEICH .....	6,63	423	64	2244
01 0 51 110	SUEDERHASTEDT .....	15,75	721	46	2227
01 0 51 111	SUEDERHEISTEDT .....	5,55	494	89	2246
01 0 51 113	WOEHRDEN .....	21,60	1 102	51	2241
01 0 51 114	TELLINGSTEDT .....	21,10	2 258	107	2245
01 0 51 117	TIELENHEMME .....	12,71	137	11	2241
01 0 51 118	TRENNNEWURTH .....	7,81	294	38	2220
01 0 51 119	VOLSEMENHUSEN .....	16,79	423	25	2220
01 0 51 120	WALLEN .....	1,86	23	12	2241
01 0 51 121	WARWERORT .....	2,20	170	77	2242
01 0 51 122	WEDDINGSTEDT .....	17,91	1 780	99	2241
01 0 51 125	WELMBUETTEL .....	7,60	392	52	2241
01 0 51 126	WENNBUEITTEL .....	4,54	84	19	2243
01 0 51 127	WESSELBUREN, STADT .....	5,14	2 995	583	2244
01 0 51 128	WESSELBURENER DEICHHAUSEN .....	5,08	172	34	2244
01 0 51 129	WESSELBURENERKOOG .....	21,86	306	14	2244
01 0 51 130	WESSELN .....	3,77	1 107	294	2240
01 0 51 131	WESTERBORSTEL .....	4,12	108	26	2245
01 0 51 132	WESTERDEICHSTRICH .....	7,48	799	107	2242
01 0 51 133	WIEMERSTEDT .....	5,08	141	28	2241
01 0 51 134	WINDBERGEN .....	17,29	714	41	2221
01 0 51 135	WOLMERSDORF .....	6,10	296	49	2223
01 0 51 136	WROHM .....	11,44	679	59	2241
01 0 51 137	NORDERMELDORF .....	23,39	612	26	2223
01 0 51 138	TENSBUETTEL-ROEST .....	19,39	545	28	2243
01 0 51 139	SUEDERDORF .....	16,20	356	22	2245
01 0 51 140	OESTERWURTH .....	14,18	285	20	2244
01 0 51	ZUSAMMEN ...	1 405,26	130 160	93	X
01 0 53	HERZOGTUM LAUENBURG				
	SITZ: RATZEBURG, STADT				
01 0 53 001	ALBSFELDE .....	4,18	51	12	2418
01 0 53 002	ALT MOELLN .....	6,44	613	95	2411
01 0 53 003	AUMUEHLE .....	3,47	3 371	971	2055
01 0 53 004	BAEK .....	4,28	681	159	2418
01 0 53 005	BAELAU .....	6,50	241	37	2413
01 0 53 006	BASEDOW .....	7,47	316	42	2059
01 0 53 007	BASTHORST .....	10,82	309	29	2053
01 0 53 008	BEHLENDORF .....	10,26	345	34	2419
01 0 53 009	BERKENTHIN .....	10,22	1 236	121	2419

3 GEMEINDEN IN SYSTEMATISCHER ORDNUNG MIT SCHLUESSELNUMMER, FLAECHE, BEVOELKERUNG,  
BEVOELKERUNGSDICHTE UND POSTLEITZAHL AM 31.12.1984

SCHLUESSEL- NUMMER	LAND, REG.-BEZIRK, KREIS, GEMEINDE	FLAECHE KM 2	BEVOEL- KERUNG	BEV.- DICHTE JE KM 2	POST- LEIT- ZAHL
01 0 53 010	BESENTHAL .....	12,65	91	7	2411
01 0 53 011	BLIESTORF .....	10,35	553	53	2061
01 0 53 012	BOERNSEN .....	8,42	3 160	375	2050
01 0 53 013	BORSTORF .....	8,64	258	30	2411
01 0 53 014	BREITENFELDE .....	12,54	1 571	125	2413
01 0 53 015	BROETHEN .....	10,69	192	18	2059
01 0 53 016	BRUNSMARK .....	4,29	94	22	2411
01 0 53 017	BRUNSTORF .....	13,76	507	37	2051
01 0 53 018	BUCHHOLZ .....	2,93	179	61	2419
01 0 53 019	BUCHHORST .....	5,18	157	30	2058
01 0 53 020	BUECHEN .....	16,85	4 577	272	2059
01 0 53 021	DAHMKER .....	2,04	68	33	2071
01 0 53 022	DALLDORF .....	6,05	253	42	2059
01 0 53 023	DASSENDORF .....	7,95	2 425	305	2055
01 0 53 024	DUECHELSDORF .....	3,01	135	45	2061
01 0 53 025	DUVENSEE .....	12,40	452	36	2411
01 0 53 026	EINHAUS .....	2,53	301	119	2419
01 0 53 027	ELMENHORST .....	12,99	1 037	80	2053
01 0 53 028	ESCHEBURG .....	8,91	1 643	184	2050
01 0 53 029	FITZEN .....	9,11	226	25	2059
01 0 53 030	FREDEBURG .....	10,09	51	5	2418
01 0 53 031	FUHLNHAGEN .....	5,74	302	53	2053
01 0 53 032	GEESTHACHT, STADT .....	33,39	25 257	756	2054
01 0 53 033	GIESENSDORF .....	2,73	88	32	2418
01 0 53 034	GOELDENITZ .....	5,18	171	33	2419
01 0 53 035	GOETTIN .....	5,21	54	10	2059
01 0 53 036	GRABAU .....	4,10	223	54	2053
01 0 53 037	GRAMBEK .....	12,66	317	25	2411
01 0 53 038	GRINAU .....	2,74	225	82	2061
01 0 53 039	GROSS BODEN .....	2,70	202	75	2061
01 0 53 040	GROSS DISNACK .....	5,99	82	14	2419
01 0 53 041	GROSS GROENAU .....	4,90	3 618	738	2401
01 0 53 042	GROSS PAMPAU .....	4,31	134	31	2053
01 0 53 043	GROSS SARAU .....	16,93	822	49	2401
01 0 53 044	GROSS SCHENKENBERG .....	6,52	411	63	2061
01 0 53 045	GROVE .....	5,28	198	38	2053
01 0 53 046	GUDOW .....	42,26	1 302	31	2411
01 0 53 047	GUELZOW .....	16,88	989	59	2059
01 0 53 048	GUESTER .....	7,78	706	91	2059
01 0 53 049	HAMFELDE .....	3,47	438	126	2071
01 0 53 050	HAMWARDE .....	6,67	659	99	2054
01 0 53 051	HARMSDORF .....	3,57	292	82	2419
01 0 53 052	HAVEKOST .....	5,91	114	19	2053
01 0 53 053	HOHENHORN .....	6,93	430	62	2051
01 0 53 054	HOLLENBEK .....	7,22	364	50	2411
01 0 53 056	HORNBEK .....	5,89	175	30	2059
01 0 53 057	HORST .....	11,93	255	21	2411
01 0 53 058	JULIUSBURG .....	6,04	139	23	2059
01 0 53 059	KANKELAU .....	4,21	193	46	2059
01 0 53 060	KASSEBURG .....	7,89	513	65	2071
01 0 53 061	KASTORF .....	6,90	630	91	2061
01 0 53 062	KITTLITZ .....	17,68	269	15	2419
01 0 53 064	KLEIN PAMPAU .....	4,17	552	132	2059
01 0 53 066	KLEIN ZECHER .....	9,11	253	28	2411
01 0 53 067	KLEMPAU .....	10,23	557	54	2401
01 0 53 068	KLINKRADE .....	7,39	468	63	2411
01 0 53 069	KOBERG .....	11,98	484	40	2411
01 0 53 070	KOETHEL .....	1,52	179	118	2071
01 0 53 071	KOLLOW .....	8,21	554	67	2051
01 0 53 072	KROEPELSHAGEN-FAHRENDORF .....	8,37	990	118	2051
01 0 53 073	KRUEZEN .....	8,24	263	32	2059
01 0 53 074	KRUKOW .....	7,94	146	18	2059
01 0 53 075	KRUMMESSE .....	3,41	1 488	436	2401
01 0 53 076	KUDEDEWOERDE .....	7,34	1 160	158	2071
01 0 53 077	KUEHSEN .....	7,28	330	45	2411
01 0 53 078	KULPIN .....	6,07	180	30	2419
01 0 53 079	LABENZ .....	5,75	547	95	2411
01 0 53 080	LANGENLEHSTEN .....	23,38	110	5	2059
01 0 53 081	LANKAU .....	19,12	458	24	2411
01 0 53 082	LANZE .....	9,06	175	19	2059
01 0 53 083	LAUENBURG/ ELBE, STADT .....	9,55	10 545	1 104	2058
01 0 53 084	LEHMRADE .....	11,40	344	30	2411
01 0 53 085	LINAU .....	9,65	904	94	2071
01 0 53 086	LUECHOW .....	4,61	155	34	2411

3 GEMEINDEN IN SYSTEMATISCHER ORDNUNG MIT SCHLUESSELNUMMER, FLAECHE, BEVOELKERUNG,  
BEVOELKERUNGSDICHTE UND POSTLEITZAHL AM 31.12.1984

SCHLUESSEL- NUMMER	LAND, REG.-BEZIRK, KREIS, GEMEINDE	FLAECHE KM 2	BEVOEL- KERUNG	BEV.- DICHT JE KM 2	POST- LEIT- ZAHL
01 0 53 087	LUETAU .....	11,24	524	47	2059
01 0 53 088	MECHOW .....	4,43	87	20	2418
01 0 53 089	MOEHNSEN .....	7,47	448	60	2053
01 0 53 090	MOELLN, STADT .....	25,05	15 851	633	2410
01 0 53 091	MUEHLENRADE .....	3,74	201	54	2053
01 0 53 092	MUESSEN .....	11,46	863	75	2059
01 0 53 093	MUSTIN .....	11,94	582	49	2419
01 0 53 094	NIENDORF BEI BERKENTHIN .....	3,99	95	24	2419
01 0 53 095	NIENDORF/ STECKNITZ .....	8,41	528	63	2411
01 0 53 096	NUSSE .....	6,22	777	125	2412
01 0 53 097	PANTEN .....	13,82	531	38	2412
01 0 53 098	POGEEZ .....	4,51	364	81	2419
01 0 53 099	POGGENSEE .....	5,44	250	46	2412
01 0 53 100	RATZEBURG, STADT .....	30,29	12 769	422	2418
01 0 53 101	RITZERAU .....	11,11	256	23	2412
01 0 53 102	ROEMNITZ .....	5,14	59	11	2418
01 0 53 103	RONDESHAGEN .....	9,51	642	68	2419
01 0 53 104	ROSEBURG .....	16,23	427	26	2059
01 0 53 105	SACHSENWALD (FORSTGUTSBEZIRK), GEMFR. GEB.1)	58,49			2055
01 0 53 106	SAHMS .....	5,95	268	45	2053
01 0 53 107	SALEM .....	25,11	518	21	2419
01 0 53 108	SANDESNEBEN .....	6,13	1 050	171	2411
01 0 53 109	SCHIPHORST .....	8,15	404	50	2061
01 0 53 110	SCHMILAU .....	11,55	573	50	2419
01 0 53 111	SCHNAKENBEK .....	13,02	775	60	2058
01 0 53 112	SCHOENBERG .....	14,78	922	62	2071
01 0 53 113	SCHRETSTAKEN .....	8,47	416	49	2053
01 0 53 114	SCHUERENSOEHLN .....	2,75	168	61	2061
01 0 53 115	SCHULENDORF .....	11,39	359	32	2059
01 0 53 116	SCHWARZENBEK, STADT .....	11,55	11 826	1 024	2053
01 0 53 117	SEEDORF .....	27,89	547	20	2411
01 0 53 118	SIEBENBAEUMEN .....	8,82	516	59	2061
01 0 53 119	SIEBENEICHEN .....	4,68	243	52	2059
01 0 53 120	SIERKSRAD .....	4,00	265	66	2061
01 0 53 121	SIRKSFELDE .....	8,63	215	25	2411
01 0 53 122	STEINHORST .....	16,36	471	29	2061
01 0 53 123	STERLEY .....	21,39	890	42	2411
01 0 53 124	STUBBEN .....	5,24	320	61	2061
01 0 53 125	TALKAU .....	4,88	413	85	2053
01 0 53 126	TRAMM .....	6,75	280	41	2059
01 0 53 127	WALKSFELDE .....	3,51	136	39	2412
01 0 53 128	WANGELAU .....	6,52	245	38	2059
01 0 53 129	WENTORF BEI HAMBURG .....	6,87	10 432	1 518	2057
01 0 53 130	WENTORF (AMT SANDESNEBEN) .....	4,99	473	95	2411
01 0 53 131	WIERSHOP .....	5,14	113	22	2054
01 0 53 132	WITZEEZE .....	10,48	713	68	2059
01 0 53 133	WOHLTORF .....	5,97	2 527	423	2055
01 0 53 134	WOLTERSODORF .....	7,90	266	34	2059
01 0 53 135	WORTH .....	6,07	161	27	2054
01 0 53 136	ZIETHEN .....	11,16	669	60	2419
01 0 53	ZUSAMMEN ...	1 263,00	157 935	125	X
01 0 54	NORDFRIESLAND				
	SITZ: HUSUM, STADT				
01 0 54 001	ACHTRUP .....	29,83	1 216	41	2262
01 0 54 002	AHRENSHOEFT .....	8,65	426	49	2251
01 0 54 003	AHRENVIOEL .....	9,91	446	45	2251
01 0 54 004	AHRENVIOELFELD .....	7,27	229	31	2251
01 0 54 005	ALKERSUM .....	9,07	450	50	2270
01 0 54 006	ALMDORF .....	5,70	432	76	2257
01 0 54 007	ARLEWATT .....	5,68	303	53	2251
01 0 54 008	AUGUSTENKOOG .....	8,40	53	6	2251
01 0 54 009	AVENTOFT .....	14,47	502	35	2268
01 0 54 010	BARGUM .....	17,29	587	34	2255
01 0 54 011	BEHRENDORF .....	15,29	460	30	2251
01 0 54 012	BOHMSTEDT .....	13,38	661	49	2251
01 0 54 013	BONDELUM .....	9,18	180	20	2251
01 0 54 014	BORDELUM .....	34,70	1 777	51	2251
01 0 54 015	BORGSUM .....	5,51	252	46	2270
01 0 54 016	BOSBUELL .....	6,31	185	29	2260
01 0 54 017	BRADERUP .....	13,35	714	53	2264

1) DIE BEWOHNTEN TEILE GEHOEREN ALS EXKLAVEN ZUR GEMEINDE AUMUEHLE.

3 GEMEINDEN IN SYSTEMATISCHER ORDNUNG MIT SCHLUESSELNUMMER, FLAECHE, BEVOELKERUNG,  
BEVOELKERUNGSDICHTE UND POSTLEITZAHL AM 31.12.1984

SCHLUESSEL- NUMMER	LAND, REG.-BEZIRK, KREIS, GEMEINDE	FLAECHE KM 2	BEVOEL- KERUNG	BEV.- DICHTE JE KM 2	POST- LEIT- ZAHL
01 0 54 018	BRAMSTEDTLUND .....	13,85	221	16	2265
01 0 54 019	BREDSTEDT, STADT .....	9,93	5 784	582	2257
01 0 54 020	BREKLUM .....	10,07	1 595	158	2257
01 0 54 022	DAGEBUELL .....	35,98	1 008	28	2260
01 0 54 023	DRAGE .....	16,42	500	30	2251
01 0 54 024	DRELSDORF .....	17,70	974	55	2251
01 0 54 025	DUNSUM .....	2,72	90	33	2270
01 0 54 026	ELISABETH-SOPHIEN-KOOG .....	5,19	39	8	2251
01 0 54 027	ELLHOEFT .....	7,82	153	20	2264
01 0 54 032	FRESENDEL .....	2,60	74	28	2251
01 0 54 033	FRIEDRICHSTADT, STADT .....	3,99	2 576	646	2254
01 0 54 034	FRIEDRICH-WILHELM-LUEBKE-KOOG .....	13,49	242	18	2266
01 0 54 035	GARDING, KIRCHSPIEL .....	14,87	238	16	2256
01 0 54 036	GARDING, STADT .....	3,08	2 291	744	2256
01 0 54 037	GOLDEBEK .....	10,18	306	30	2251
01 0 54 038	GOLDELUND .....	12,02	388	32	2251
01 0 54 039	GROEDE .....	2,78	10	4	2251
01 0 54 040	GROTHUSENKOOG .....	3,18	24	8	2256
01 0 54 041	HASELUND .....	12,79	685	54	2251
01 0 54 042	HATTSTEDT .....	7,01	1 609	230	2251
01 0 54 043	HATTSTEDTERMARSCH .....	22,97	294	13	2251
01 0 54 045	HOEGEL .....	16,28	409	25	2251
01 0 54 046	HOERNUM (SYLT) .....	7,13	1 369	192	2284
01 0 54 048	HOLM .....	4,00	85	21	2264
01 0 54 050	HOOGE .....	5,92	125	21	2251
01 0 54 052	HORSTEDT .....	11,69	576	49	2251
01 0 54 054	HUDE .....	3,55	145	41	2251
01 0 54 055	HUMPTRUP .....	16,99	747	44	2264
01 0 54 056	HUSUM, STADT .....	17,57	24 317	1 384	2250
01 0 54 057	IMMENSTEDT .....	14,86	570	38	2251
01 0 54 059	JOLDELUND .....	19,12	605	32	2251
01 0 54 061	KAMPEN (SYLT) .....	8,69	924	106	2285
01 0 54 062	KARLUM .....	14,53	212	15	2265
01 0 54 063	KATHARINENHEERD .....	8,40	167	20	2256
01 0 54 065	KLANXBUELL .....	10,63	739	70	2266
01 0 54 068	KLIXBUELL .....	17,48	829	47	2260
01 0 54 070	KOLDENBUETTEL .....	25,64	705	27	2254
01 0 54 071	KOLKERHEIDE .....	2,10	65	31	2251
01 0 54 072	KOTZENBUELL .....	7,76	187	24	2253
01 0 54 073	LADELUND .....	24,09	1 150	48	2265
01 0 54 074	LANGENESS .....	11,57	142	12	2251
01 0 54 075	LANGENHORN .....	47,40	2 534	53	2255
01 0 54 076	LECK .....	29,74	6 940	233	2262
01 0 54 077	LEXGAARD .....	5,24	80	15	2264
01 0 54 078	LIST .....	19,18	3 338	174	2282
01 0 54 079	LOEWENSTEDT .....	19,62	615	31	2251
01 0 54 080	LUETJENHOLM .....	10,71	226	21	2255
01 0 54 083	MIDLUM .....	8,50	299	35	2270
01 0 54 084	MILDSTEDT .....	8,71	2 304	265	2251
01 0 54 085	NEBEL .....	11,96	1 015	85	2278
01 0 54 086	NEUKIRCHEN .....	31,58	1 081	34	2268
01 0 54 087	NIEBLUM .....	7,86	761	97	2270
01 0 54 088	NIEBUELL, STADT .....	30,60	6 819	223	2260
01 0 54 089	NORDDORF .....	5,90	875	148	2278
01 0 54 090	NORDERFRIEDRICHSKOOG .....	5,20	40	8	2251
01 0 54 091	NORDSTRAND .....	44,92	2 425	54	2251
01 0 54 092	NORSTEDT .....	13,47	342	25	2251
01 0 54 093	OCKHOLM .....	18,05	396	22	2255
01 0 54 094	OEVENUM .....	10,88	447	41	2270
01 0 54 095	OLDENSWORT .....	45,96	1 256	27	2251
01 0 54 096	OLDERSBEK .....	10,82	467	43	2251
01 0 54 097	OLDERUP .....	9,94	325	33	2251
01 0 54 098	OLDSUM .....	13,30	513	39	2270
01 0 54 099	OSTENFELD (HUSUM) .....	27,67	1 275	46	2251
01 0 54 100	OSTERHEVER .....	10,03	270	27	2251
01 0 54 101	OSTER-OHRSTEDT .....	11,30	605	54	2251
01 0 54 103	PELLWORM .....	37,29	1 206	32	2251
01 0 54 104	POPPENBUELL .....	15,54	278	18	2251
01 0 54 105	RAMSTEDT .....	5,42	328	61	2251
01 0 54 106	RANTRUM .....	13,73	1 265	92	2251
01 0 54 107	RANTUM (SYLT) .....	9,37	596	64	2280
01 0 54 108	REUSSENKOEGE .....	36,55	353	10	2257
01 0 54 109	RISUM-LINDHOLM .....	36,06	3 003	83	2263
01 0 54 110	RODENAES .....	19,84	454	23	2266

3 GEMEINDEN IN SYSTEMATISCHER ORDNUNG MIT SCHLUESSELNUMMER, FLAECHE, BEVOELKERUNG,  
BEVOELKERUNGSDICHTE UND POSTLEITZAHL AM 31.12.1984

SCHLUESSEL- NUMMER	LAND, REG.-BEZIRK, KREIS, GEMEINDE	FLAECHE KM 2	BEVOEL- KERUNG	BEV.- DICHTE JE KM 2	POST- LEIT- ZAHL
01 0 54 113	SANKT PETER-ORDING .....	28,25	5 357	190	2252
01 0 54 115	SCHOBUELL .....	7,60	1 721	226	2251
01 0 54 116	SCHWABSTEDT .....	19,65	1 216	62	2251
01 0 54 118	SCHWESING .....	15,63	739	47	2250
01 0 54 119	SEETH .....	13,57	811	60	2251
01 0 54 120	SIMONSBERG .....	17,08	810	47	2250
01 0 54 121	SOENNEBUELL .....	4,12	196	48	2257
01 0 54 123	SOLLWITT .....	10,95	269	25	2251
01 0 54 124	SPRAKEBUELL .....	11,37	205	18	2262
01 0 54 125	STADUM .....	20,11	1 160	58	2262
01 0 54 126	STEDESAND .....	15,19	758	50	2263
01 0 54 128	STRUCKUM .....	8,92	842	94	2257
01 0 54 129	SUEDERENDE .....	2,59	156	60	2270
01 0 54 130	SUEDERHOEFT .....	2,60	17	7	2251
01 0 54 131	SUEDERLUEGUM .....	26,59	1 791	67	2264
01 0 54 132	SUEDERMARSCH .....	30,60	122	4	2250
01 0 54 133	SYLT-OST .....	37,95	6 015	158	2280
01 0 54 134	TATING .....	29,53	1 006	34	2251
01 0 54 135	TETENBUELL .....	36,58	729	20	2251
01 0 54 136	TINNINGSTEDT .....	8,91	225	25	2262
01 0 54 138	TOENNING, STADT .....	43,13	4 847	112	2253
01 0 54 140	TUEMLAUER KOOG .....	6,21	134	22	2251
01 0 54 141	UELVEBUELL .....	10,25	283	28	2251
01 0 54 142	UPHUSUM .....	7,06	427	60	2264
01 0 54 143	UTERSUM .....	5,28	503	95	2270
01 0 54 144	VIOEL .....	18,96	1 113	59	2251
01 0 54 145	VOLLERWIEK .....	4,63	237	51	2256
01 0 54 146	VOLLSTEDT .....	6,18	114	18	2257
01 0 54 148	WELT .....	8,18	209	26	2256
01 0 54 149	WENNINGSTEDT (SYLT) .....	6,36	2 059	324	2283
01 0 54 150	WESTERHEVER .....	12,93	163	13	2251
01 0 54 151	WESTERLAND, STADT .....	10,45	8 851	847	2280
01 0 54 152	WESTER-OHRSTEDT .....	18,53	855	46	2251
01 0 54 154	WESTRE .....	19,13	369	19	2265
01 0 54 156	WINNERT .....	18,87	708	38	2251
01 0 54 157	WISCH .....	3,05	106	35	2251
01 0 54 158	WITSUM .....	1,59	60	38	2270
01 0 54 159	WITTBK .....	19,88	678	34	2251
01 0 54 160	WITTDUEN .....	2,57	823	320	2278
01 0 54 161	WITZWORT .....	28,17	890	32	2251
01 0 54 162	WOBENBUELL .....	1,69	396	234	2251
01 0 54 163	WRIXUM .....	7,55	518	69	2270
01 0 54 164	WYK AUF FOEHR, STADT .....	7,98	5 721	717	2270
01 0 54 165	GALMSBUELL .....	48,92	655	13	2260
01 0 54 166	EMMELSBUELL-HORSBUELL .....	35,37	1 128	32	2266
01 0 54 167	ENGE-SANDE .....	24,25	983	41	2262
01 0 54	ZUSAMMEN ...	2 047,93	161 748	79	X
01 0 55	OSTHOLSTEIN				
	SITZ: EUTIN, STADT				
01 0 55 001	AHRENSBOEK .....	95,39	7 529	79	2405
01 0 55 002	ALTENKREMPE .....	36,64	1 042	28	2430
01 0 55 004	BAD SCHWARTAU, STADT .....	18,40	19 540	1 062	2407
01 0 55 005	BANNESDORF AUF FEHMARN .....	60,24	2 346	39	2448
01 0 55 006	BESCHENDORF .....	8,54	519	61	2432
01 0 55 007	BOSAU .....	64,24	3 018	47	2422
01 0 55 008	BURG AUF FEHMARN, STADT .....	14,48	6 018	416	2448
01 0 55 010	DAHME .....	9,08	1 481	163	2435
01 0 55 011	DAMLOS .....	9,35	585	63	2432
01 0 55 012	EUTIN, STADT .....	41,39	16 485	398	2420
01 0 55 014	GOEHL .....	21,18	803	38	2440
01 0 55 015	GREMERSDORF .....	45,79	1 383	30	2440
01 0 55 016	GROEMITZ .....	50,80	7 172	141	2433
01 0 55 017	GROSSENBRÖDE .....	20,74	2 359	114	2443
01 0 55 018	GRUBE .....	20,19	843	42	2434
01 0 55 020	HARMSDORF .....	17,82	732	41	2432
01 0 55 021	HEILIGENHAFEN, STADT .....	18,21	9 842	540	2447
01 0 55 022	HERINGSORF .....	29,42	910	31	2444
01 0 55 023	KABELHORST .....	5,74	386	67	2432
01 0 55 024	KASSEEDORF .....	33,75	1 352	40	2423
01 0 55 025	KELLENHUSEN (OSTSEE) .....	8,23	1 414	172	2436

3 GEMEINDEN IN SYSTEMATISCHER ORDNUNG MIT SCHLUESSELNUMMER, FLAECHE, BEVOELKERUNG,  
BEVOELKERUNGSDICHTE UND POSTLEITZAHL AM 31.12.1984

SCHLUESSEL- NUMMER	LAND, REG.-BEZIRK, KREIS, GEMEINDE	FLAECHE KM 2	BEVOEL- KERUNG	BEV.- DICHTE JE KM 2	POST- LEIT- ZAHL
01 0 55 026	LANDKIRCHEN AUF FEHMARN .....	52,14	2 080	40	2448
01 0 55 027	LENSAHN .....	27,70	4 291	155	2432
01 0 55 028	MALENTE .....	69,06	10 447	151	2427
01 0 55 029	MANHAGEN .....	9,63	392	41	2432
01 0 55 031	NEUKIRCHEN .....	28,22	949	34	2442
01 0 55 032	NEUSTADT IN HOLSTEIN, STADT .....	19,68	16 165	821	2430
01 0 55 033	OLDENBURG IN HOLSTEIN, STADT .....	39,65	9 713	245	2440
01 0 55 035	RATEKAU .....	59,62	13 496	226	2401
01 0 55 036	RIEPSDORF .....	25,81	976	38	2432
01 0 55 037	SCHASHAGEN .....	41,48	2 097	51	2430
01 0 55 038	SCHOENWALDE AM BUNGSBERG .....	39,06	2 238	57	2437
01 0 55 039	SIERKSDORF .....	19,50	1 924	99	2430
01 0 55 040	STOCKELSDORF .....	56,69	13 119	231	2406
01 0 55 041	SUESEL .....	75,31	4 268	57	2420
01 0 55 042	TIMMENDORFER STRAND .....	20,09	11 528	574	2408
01 0 55 043	WANGELS .....	67,12	2 393	36	2440
01 0 55 044	SCHARBEUTZ .....	51,75	11 553	223	2409
01 0 55 045	WESTFEHMARN .....	58,48	1 820	31	2449
01 0 55	ZUSAMMEN ...	1 390,61	195 208	140	X
01 0 56	PINNEBERG				
	SITZ: PINNEBERG, STADT				
01 0 56 001	APPEN .....	20,29	4 350	214	2081
01 0 56 002	BARMSTEDT, STADT .....	17,14	8 149	475	2202
01 0 56 003	BEVERN .....	8,06	469	58	2201
01 0 56 004	BILSEN .....	6,20	611	99	2081
01 0 56 005	BOENNINGSTEDT .....	12,05	3 178	264	2087
01 0 56 006	BOKEL .....	16,03	451	28	2205
01 0 56 008	BOKHOLT-HANREDDER .....	8,56	1 179	138	2200
01 0 56 009	BORSTEL-HOHNENRADEN .....	14,88	1 727	116	2081
01 0 56 010	BRANDE-HOERNERKIRCHEN .....	13,15	1 018	77	2205
01 0 56 011	BULLENKUHLEN .....	3,94	259	66	2201
01 0 56 013	ELLERBEK .....	9,11	4 018	441	2087
01 0 56 014	ELLERHOOP .....	10,80	1 006	93	2201
01 0 56 015	ELMSHORN, STADT .....	18,75	41 169	2 196	2200
01 0 56 016	GROSS NORDENDE .....	5,64	411	73	2082
01 0 56 017	GROSS OFFENSETH-ASPERN .....	10,56	260	25	2202
01 0 56 018	HALSTENBEK .....	12,58	15 191	1 208	2083
01 0 56 019	HASELAU .....	18,99	963	51	2081
01 0 56 020	HASELDORF .....	18,12	1 477	82	2081
01 0 56 021	HASLOH .....	11,07	3 061	277	2087
01 0 56 022	HEEDE .....	15,48	569	37	2202
01 0 56 023	HEIDGRABEN .....	5,37	1 858	346	2082
01 0 56 024	HEIST .....	9,96	2 123	213	2081
01 0 56 025	HELGOLAND .....	2,09	1 938	927	2192
01 0 56 026	HEMDINGEN .....	16,42	1 342	82	2081
01 0 56 027	HETLINGEN .....	23,93	1 170	49	2081
01 0 56 028	HOLM .....	16,04	2 498	156	2081
01 0 56 029	KLEIN NORDENDE .....	11,56	2 509	217	2200
01 0 56 030	KLEIN OFFENSETH-SPARRIESHOOP .....	16,92	1 985	117	2206
01 0 56 031	KOELLN-REISIEK .....	7,07	1 986	281	2200
01 0 56 032	KUMMERFELD .....	6,50	1 653	254	2081
01 0 56 033	KURZENMOOR .....	11,91	860	72	2201
01 0 56 034	LANGELN .....	10,29	394	38	2081
01 0 56 035	LUTZHORN .....	21,71	659	30	2202
01 0 56 036	MOORREGE .....	10,77	3 394	315	2082
01 0 56 037	NEUENDEICH .....	8,54	430	50	2082
01 0 56 038	OSTERHORN .....	6,38	261	41	2205
01 0 56 039	PINNEBERG, STADT .....	21,54	35 459	1 646	2080
01 0 56 040	PRISDORF .....	5,22	1 667	319	2081
01 0 56 041	QUICKBORN, STADT .....	43,21	18 216	422	2085
01 0 56 042	RAA-BESENBEK .....	12,98	431	33	2200
01 0 56 043	RELLINGEN .....	13,19	13 323	1 010	2084
01 0 56 044	SCHENEFELD, STADT .....	9,99	15 969	1 598	2000
01 0 56 045	SEESTERMUEHE .....	23,35	813	35	2201
01 0 56 046	SEETH-EKHOLT .....	8,09	546	67	2200
01 0 56 047	TANGSTEDT .....	12,52	1 593	127	2081
01 0 56 048	TORNESCH .....	20,96	9 040	431	2082
01 0 56 049	UETERSEN, STADT .....	11,07	16 552	1 495	2082
01 0 56 050	WEDEL (HOLSTEIN), STADT .....	33,82	30 166	892	2000
01 0 56 051	WESTERHORN .....	9,36	982	105	2205
01 0 56	ZUSAMMEN ...	662,16	259 333	392	X

3 GEMEINDEN IN SYSTEMATISCHER ORDNUNG MIT SCHLUESSELNUMMER, FLAECHE, BEVOELKERUNG,  
BEVOELKERUNGSDICHTE UND POSTLEITZAHL AM 31.12.1984

SCHLUESSEL- NUMMER	LAND, REG.-BEZIRK, KREIS, GEMEINDE	FLAECHE KM 2	BEVOEL- KERUNG	BEV.- DICHT JE KM 2	POST- LEIT- ZAHL
01 0 57	PLOEN				
	SITZ: PLOEN, STADT				
01 0 57 001	ASCHEBERG (HOLSTEIN) .....	20,95	2 314	110	2323
01 0 57 002	BARMISSEN .....	5,15	192	37	2315
01 0 57 003	BARSBEK .....	8,74	524	60	2306
01 0 57 004	BEHRENSDORF (OSTSEE) .....	20,83	581	28	2322
01 0 57 005	BELAU .....	14,88	388	26	2355
01 0 57 006	BENDFELD .....	4,41	203	46	2306
01 0 57 007	BLEKENDORF .....	38,32	1 696	44	2324
01 0 57 008	BOENEBUETTEL .....	20,40	1 420	70	2351
01 0 57 009	BOESDORF .....	21,09	1 297	61	2321
01 0 57 010	BOKSEE .....	5,52	419	76	2302
01 0 57 011	BOTHKAMP .....	13,80	273	20	2309
01 0 57 012	BRODERSDORF .....	3,63	284	78	2304
01 0 57 013	DANNAU .....	9,12	440	48	2325
01 0 57 015	DELSAU .....	7,49	683	91	2323
01 0 57 016	DOBERSDORF .....	21,91	1 091	50	2314
01 0 57 017	DOERNICK .....	4,30	255	59	2323
01 0 57 018	FAHREN .....	3,60	138	38	2316
01 0 57 020	FIEFBERGEN .....	5,80	337	58	2306
01 0 57 021	GIEKAU .....	32,64	978	30	2322
01 0 57 022	GREBIN .....	24,14	1 032	43	2325
01 0 57 023	GROSSBARKAU .....	2,93	210	72	2309
01 0 57 024	GROSSHARRIE .....	13,16	436	33	2351
01 0 57 025	HEIKENDORF .....	14,70	7 900	537	2305
01 0 57 026	HELMSTORF .....	12,73	336	26	2322
01 0 57 027	HOEGSDORF .....	10,92	372	34	2324
01 0 57 028	HOEHNDORF .....	5,63	361	64	2306
01 0 57 029	HOHENFELDE .....	10,52	803	76	2318
01 0 57 030	HOHWACHT (OSTSEE) .....	8,75	1 129	129	2322
01 0 57 031	HONIGSEE .....	11,27	372	33	2309
01 0 57 032	KALUEBBE .....	11,80	489	41	2323
01 0 57 033	KIRCHBARKAU .....	2,16	670	310	2315
01 0 57 034	KIRCHNUECHEL .....	10,09	223	22	2427
01 0 57 035	KLAMP .....	9,89	648	66	2322
01 0 57 036	KLAUSDORF .....	6,54	5 326	814	2300
01 0 57 037	KLEIN BARKAU .....	4,19	262	63	2315
01 0 57 038	KLETKAMP .....	11,52	127	11	2324
01 0 57 039	KOEHN .....	13,16	662	50	2318
01 0 57 040	KROKAU .....	4,43	289	65	2306
01 0 57 041	KRUMMBEK .....	5,49	280	51	2306
01 0 57 042	KUEHREN .....	16,81	461	27	2308
01 0 57 043	LABOE .....	4,89	4 271	873	2304
01 0 57 044	LAMMERSHAGEN .....	26,04	278	11	2319
01 0 57 045	LEBRAD .....	18,59	502	27	2320
01 0 57 046	LEHMKUHLN .....	31,25	1 261	40	2308
01 0 57 047	LOEPTIN .....	9,08	209	23	2309
01 0 57 048	LUETJENBURG, STADT .....	6,15	5 515	897	2322
01 0 57 049	LUTTERBEK .....	3,23	327	101	2304
01 0 57 050	MARTENSRAD .....	19,54	728	37	2319
01 0 57 051	MOENKEBERG .....	2,70	3 117	1 154	2312
01 0 57 052	MUCHELN .....	14,28	505	35	2309
01 0 57 053	NEHMEN .....	22,04	241	11	2323
01 0 57 054	NETTELSEE .....	6,47	359	55	2309
01 0 57 055	PANKER .....	22,69	1 285	57	2322
01 0 57 056	PASSADE .....	4,32	209	48	2316
01 0 57 057	PLOEN, STADT .....	35,94	11 082	308	2320
01 0 57 058	POHNSDORF .....	24,62	388	16	2308
01 0 57 059	POSTFELD .....	8,32	436	52	2308
01 0 57 060	PRASDORF .....	4,76	370	78	2316
01 0 57 062	PREETZ, STADT .....	14,40	14 883	1 034	2308
01 0 57 063	PROBSTEIERHAGEN .....	14,95	1 803	121	2316
01 0 57 064	RAISDORF .....	11,28	7 253	643	2313
01 0 57 065	RANTZAU .....	16,91	265	16	2325
01 0 57 066	RASTORF .....	20,01	757	38	2308
01 0 57 067	RATHJENS DORF .....	12,58	485	39	2320
01 0 57 068	RENDSWUEHREN .....	19,59	674	34	2351
01 0 57 069	RUHWINKEL .....	13,13	896	68	2355
01 0 57 070	SCHELLHORN .....	10,54	1 498	142	2308
01 0 57 071	SCHILLSDORF .....	26,44	796	30	2351
01 0 57 072	SCHLESEN .....	7,99	441	55	2317

3 GEMEINDEN IN SYSTEMATISCHER ORDNUNG MIT SCHLUESSELNUMMER, FLAECHE, BEVOELKERUNG,  
BEVOELKERUNGSDICHTE UND POSTLEITZAHL AM 31.12.1984

SCHLUESSEL- NUMMER	LAND, REG.-BEZIRK, KREIS, GEMEINDE	FLAECHE KM 2	BEVOEL- KERUNG	BEV.- DICHTE JE KM 2	POST- LEIT- ZAHL
01 0 57 073	SCHOENBERG (HOLSTEIN) .....	11,63	4 912	422	2306
01 0 57 074	SCHOENKIRCHEN .....	16,02	5 624	351	2314
01 0 57 076	SCHWARTBUCK .....	13,09	621	47	2318
01 0 57 077	SELENT .....	4,26	1 295	304	2319
01 0 57 078	STAKENDORF .....	7,96	417	52	2306
01 0 57 079	STEIN .....	3,76	660	176	2304
01 0 57 080	STOLPE .....	23,21	1 128	49	2355
01 0 57 081	STOLTENBERG .....	7,78	365	47	2317
01 0 57 082	TROENDEL .....	7,58	366	48	2322
01 0 57 083	TASDORF .....	5,12	371	72	2350
01 0 57 084	WAHLSTORF .....	14,83	472	32	2308
01 0 57 085	WANKENDORF .....	13,34	2 167	162	2355
01 0 57 086	WARNAU .....	3,98	311	78	2309
01 0 57 087	WENDTORF .....	4,38	960	219	2304
01 0 57 088	WISCH .....	9,19	554	60	2306
01 0 57 089	WITTMOLDT .....	5,71	190	33	2320
01 0 57 090	FARGAU-PRATJAU .....	23,53	682	29	2317
01 0 57	ZUSAMMEN ...	1 081,51	117 830	109	X
01 0 58	RENSBURG-ECKERNFOERDE				
	SITZ: RENSBURG, STADT				
01 0 58 001	ACHTERWEHR .....	15,68	717	46	2301
01 0 58 002	AHLEFELD .....	4,18	163	39	2372
01 0 58 003	ALT DUVENSTEDT .....	21,15	1 405	66	2371
01 0 58 004	ALTENHOF .....	12,09	371	31	2330
01 0 58 005	ALTENHOLZ .....	19,51	9 969	511	2300
01 0 58 007	ARPSDORF .....	12,10	225	19	2351
01 0 58 008	ASCHEFFEL .....	10,39	652	63	2331
01 0 58 009	AUKRUG .....	49,90	3 259	65	2356
01 0 58 010	BARGSTALL .....	4,62	138	30	2377
01 0 58 011	BARGSTEDT .....	25,29	646	26	2371
01 0 58 012	BARKELSBY .....	17,85	1 600	90	2331
01 0 58 013	BELDORF .....	12,00	320	27	2215
01 0 58 014	BENDORF .....	20,57	411	20	2211
01 0 58 015	BERINGSTEDT .....	14,26	677	47	2211
01 0 58 016	BISSEE .....	9,27	189	20	2351
01 0 58 017	BISTENSEE .....	5,87	254	43	2331
01 0 58 018	BLUMENTHAL .....	7,80	581	74	2301
01 0 58 019	BOEHNHUSEN .....	5,29	311	59	2302
01 0 58 021	BOKEL .....	15,26	577	38	2371
01 0 58 022	BORDESHOLM .....	10,16	6 304	620	2352
01 0 58 023	BORGSDORF-SEEDORF .....	6,66	357	54	2353
01 0 58 024	BORGSTEDT .....	10,47	1 103	105	2371
01 0 58 025	BORNHOLT .....	10,97	159	14	2211
01 0 58 026	BOVENAU .....	26,20	892	34	2371
01 0 58 027	BRAMMER .....	13,66	326	24	2371
01 0 58 028	BREDENBEK .....	12,43	948	76	2371
01 0 58 029	BREIHOLZ .....	18,50	1 214	66	2371
01 0 58 030	BREKENDORF .....	20,48	741	36	2372
01 0 58 031	BRINJAHE .....	4,62	141	31	2371
01 0 58 032	BRODEERSBY .....	9,82	688	70	2341
01 0 58 033	BRUEGGE .....	7,86	883	112	2351
01 0 58 034	BUEDELSDORF .....	5,16	10 088	1 955	2370
01 0 58 035	BUENSNDORF .....	13,21	431	33	2371
01 0 58 036	CHRISTIANSOLM .....	8,39	229	27	2371
01 0 58 037	DAENISCHENHAGEN .....	15,71	2 290	146	2307
01 0 58 038	DAETGEN .....	10,61	435	41	2353
01 0 58 039	DAMENDORF .....	7,48	375	50	2333
01 0 58 040	DAMP .....	13,81	1 835	133	2335
01 0 58 042	DOERPHOF .....	15,02	810	54	2343
01 0 58 043	ECKERNFOERDE, STADT .....	17,13	23 840	1 392	2330
01 0 58 044	EHNDORF .....	14,72	424	29	2351
01 0 58 045	EISENDORF .....	5,49	150	27	2353
01 0 58 046	ELLERDORF .....	10,20	357	35	2353
01 0 58 047	ELSDORF-WESTERMUEHLEN .....	27,50	1 279	47	2371
01 0 58 048	EMBUEHREN .....	7,45	209	28	2371
01 0 58 049	EMKENDORF .....	38,93	1 357	35	2371
01 0 58 050	FELDE .....	13,87	1 787	129	2301
01 0 58 051	FELM .....	14,97	1 031	69	2301
01 0 58 052	FLECKEBY .....	12,31	1 482	120	2334
01 0 58 053	FLINTBEK .....	17,56	6 626	377	2302

3 GEMEINDEN IN SYSTEMATISCHER ORDNUNG MIT SCHLUESSELNUMMER, FLAECHE, BEVOELKERUNG,  
BEVOELKERUNGSDICHTE UND POSTLEITZAHL AM 31.12.1984

SCHLUESSEL- NUMMER	LAND, REG.-BEZIRK, KREIS, GEMEINDE	FLAECHE KM 2	BEVOEL- KERUNG	BEV.- DICHTE JE KM 2	POST- LEIT- ZAHL
01 0 58 054	FOCKBEK .....	26,45	5 138	194	2374
01 0 58 055	FRIEDRICHSGRABEN .....	5,38	58	11	2371
01 0 58 056	FRIEDRICHSHOLM .....	7,13	383	54	2371
01 0 58 057	GAMMELBY .....	8,30	446	54	2330
01 0 58 058	GETTORF .....	9,19	5 458	594	2303
01 0 58 059	GNUTZ .....	22,95	986	43	2351
01 0 58 061	GOKELS .....	10,64	478	45	2215
01 0 58 062	GRAUEL .....	6,08	204	34	2354
01 0 58 063	GREVENKRUG .....	4,16	243	58	2301
01 0 58 064	GROSS BUCHWALD .....	8,94	310	35	2351
01 0 58 065	GROSS VOLLSTEDT .....	9,04	731	81	2371
01 0 58 066	GROSS WITTENSEE .....	23,66	893	38	2333
01 0 58 067	GUEBY .....	11,89	880	74	2334
01 0 58 068	HAALE .....	13,04	457	35	2371
01 0 58 069	HABY .....	5,79	325	56	2333
01 0 58 070	HAMDORF .....	30,85	1 097	36	2371
01 0 58 071	HAMWEDDEL .....	9,29	365	39	2371
01 0 58 072	HANERAU-HADEMARSCHEN .....	14,60	3 020	207	2215
01 0 58 073	HASSMOOR .....	10,28	265	26	2373
01 0 58 074	HEINKENBORSTEL .....	7,54	156	21	2354
01 0 58 075	HOERSTEN .....	8,82	54	6	2371
01 0 58 076	HOFFELD .....	6,62	153	23	2352
01 0 58 077	HOHENWESTEDT .....	17,84	4 234	237	2354
01 0 58 078	HOHN .....	31,94	1 740	54	2377
01 0 58 080	HOLTSEE .....	21,71	1 079	50	2331
01 0 58 081	HOLZBUNGE .....	5,18	307	59	2333
01 0 58 082	HOLZDORF .....	17,35	837	48	2331
01 0 58 083	HUETTEN .....	6,91	143	21	2331
01 0 58 084	HUMMELFELD .....	7,98	255	32	2334
01 0 58 085	JAHRSDORF .....	8,75	213	24	2354
01 0 58 086	JEVENSTEDT .....	45,73	2 627	57	2375
01 0 58 087	KARBY .....	2,06	623	302	2343
01 0 58 088	KLEIN WITTENSEE .....	4,31	201	47	2333
01 0 58 089	KOENIGSHUEGEL .....	6,26	137	22	2371
01 0 58 090	KOSEL .....	30,00	1 284	43	2332
01 0 58 091	KROGASPE .....	11,82	404	34	2351
01 0 58 092	KRONSHAGEN .....	5,34	12 419	2 326	2300
01 0 58 093	KRUMMWISCH .....	13,91	601	43	2371
01 0 58 094	LANGWEDEL .....	24,22	1 190	49	2351
01 0 58 096	LINDAU .....	25,18	1 245	49	2301
01 0 58 097	LOHE-FOEHRDEN .....	16,03	1 181	74	2377
01 0 58 098	LOOP .....	8,34	198	24	2351
01 0 58 099	LOOSE .....	13,12	689	53	2331
01 0 58 100	LUETJENWESTEDT .....	22,30	538	24	2211
01 0 58 101	LUHNSTEDT .....	15,34	375	24	2371
01 0 58 102	GOOSEFELD .....	9,98	556	56	2330
01 0 58 103	MEEZEN .....	8,60	287	33	2354
01 0 58 104	MELSDORF .....	5,86	1 437	245	2300
01 0 58 105	MIELKENDORF .....	7,70	952	124	2301
01 0 58 106	MOEREL .....	8,63	165	19	2354
01 0 58 107	MOLFSEE .....	7,25	5 148	710	2300
01 0 58 108	MUEHBROOK .....	5,30	480	91	2352
01 0 58 109	NEGENHARRIE .....	12,43	331	27	2351
01 0 58 110	NEUDORF-BORNSTEIN .....	14,17	877	62	2303
01 0 58 111	NEU DUVENSTEDT .....	5,72	130	23	2371
01 0 58 112	NEUWITTENBEK .....	13,48	1 211	90	2303
01 0 58 113	NIENBORSTEL .....	16,40	542	33	2371
01 0 58 115	NINDORF .....	14,09	506	36	2354
01 0 58 116	NOER .....	13,90	791	57	2303
01 0 58 117	NORTORF, STADT .....	12,77	6 610	518	2353
01 0 58 118	NUEBBEL .....	14,02	1 300	93	2371
01 0 58 119	OLDENBUETTEL .....	7,98	245	31	2215
01 0 58 120	OLDENHUETTEN .....	4,31	122	28	2371
01 0 58 121	OSDORF .....	19,87	1 750	88	2301
01 0 58 122	OSTENFELD (REDSBURG) .....	7,27	483	66	2373
01 0 58 123	OSTERBY .....	9,84	756	77	2331
01 0 58 124	OSTERROENFELD .....	16,12	3 136	195	2370
01 0 58 125	OSTERSTEDT .....	10,95	514	47	2211
01 0 58 126	OTTENDORF .....	3,55	868	245	2300
01 0 58 127	OWSCHLAG .....	39,32	2 783	71	2372
01 0 58 128	PADENSTEDT .....	14,59	803	55	2351
01 0 58 129	PRINZENMOOR .....	5,33	162	30	2371
01 0 58 130	QUARNBEK .....	16,17	1 592	98	2300
01 0 58 131	RADE B. HOHENWESTEDT .....	3,22	78	24	2354

3 GEMEINDEN IN SYSTEMATISCHER ORDNUNG MIT SCHLUESSELNUMMER, FLAECHE, BEVOELKERUNG,  
BEVOELKERUNGSDICHTE UND POSTLEITZAHL AM 31.12.1984

SCHLUESSEL- NUMMER	LAND, REG.-BEZIRK, KREIS, GEMEINDE	FLAECHE KM 2	BEVOEL- KERUNG	BEV.- DICHT JE KM 2	POST- LEIT- ZAHL
01 0 58 132	RADE B. RENDSBURG .....	6,46	262	41	2371
01 0 58 133	REESDORF .....	3,07	105	34	2301
01 0 58 134	REMMELS .....	9,49	393	41	2354
01 0 58 135	RENSBURG, STADT .....	25,29	31 109	1 230	2370
01 0 58 136	RICKERT .....	5,52	900	163	2370
01 0 58 137	RIESEBY .....	38,84	1 946	50	2332
01 0 58 138	RODENBEK .....	7,09	506	71	2301
01 0 58 139	RUMOHR .....	8,60	718	83	2301
01 0 58 140	SCHACHT-AUDORF .....	6,58	4 082	620	2373
01 0 58 141	SCHIERENSEE .....	9,18	431	47	2301
01 0 58 142	SCHINKEL .....	10,21	870	85	2303
01 0 58 143	SCHMALSTEDE .....	4,81	253	53	2301
01 0 58 144	SCHOENBEK .....	6,11	192	31	2351
01 0 58 145	SCHOENHORST .....	3,55	304	86	2302
01 0 58 146	SCHUELLDORF .....	12,64	526	42	2373
01 0 58 147	SCHUELP B. NORTORF .....	9,86	699	71	2353
01 0 58 148	SCHUELP B. RENDSBURG .....	10,71	870	81	2371
01 0 58 150	SCHWEDENECK .....	28,52	2 747	96	2307
01 0 58 151	SEEFELD .....	6,77	316	47	2215
01 0 58 152	SEHESTEDT .....	15,25	597	39	2371
01 0 58 153	SOEREN .....	6,50	143	22	2301
01 0 58 154	SOPHIENHAMM .....	5,91	332	56	2377
01 0 58 155	STAFSTEDT .....	11,83	374	32	2371
01 0 58 156	STEENFELD .....	11,02	384	35	2215
01 0 58 157	STRANDE .....	13,72	1 821	133	2307
01 0 58 158	TACKESDORF .....	7,65	106	14	2211
01 0 58 159	TAPPENDORF .....	6,68	281	42	2354
01 0 58 160	TECHELSDORF .....	4,34	164	38	2302
01 0 58 161	THADEN .....	12,05	260	22	2215
01 0 58 162	THUMBY .....	27,39	558	20	2335
01 0 58 163	TIMMASPE .....	15,38	831	54	2351
01 0 58 164	TODENBUETTEL .....	11,81	912	77	2371
01 0 58 165	TUETTENDORF .....	17,90	934	52	2303
01 0 58 166	WAABS .....	33,25	1 232	37	2336
01 0 58 167	WAPELFELD .....	8,12	234	29	2354
01 0 58 168	WARDER .....	8,69	337	39	2351
01 0 58 169	WASBEK .....	23,50	1 736	74	2351
01 0 58 170	WATTENBEK .....	6,05	2 075	343	2352
01 0 58 171	WESTENSEE .....	36,91	1 428	39	2301
01 0 58 172	WESTERROENFELD .....	7,81	3 775	483	2370
01 0 58 173	WINDEBY .....	15,42	947	61	2330
01 0 58 174	WINNEMARK .....	9,60	660	69	2343
01 0 58	ZUSAMMEN ...	2 185,59	247 841	113	X
01 0 59	SCHLESWIG-FLENSBURG				
	SITZ: SCHLESWIG, STADT				
01 0 59 001	ALT BENNEBEK .....	14,19	293	21	2382
01 0 59 002	ARNIS, STADT .....	0,45	501	1 113	2341
01 0 59 005	BERGENHUSEN .....	18,21	670	37	2381
01 0 59 006	BOEEL .....	13,64	656	48	2341
01 0 59 008	BOEKLUND .....	7,88	1 127	143	2387
01 0 59 009	BOERM .....	18,24	703	39	2381
01 0 59 010	BOLLINGSTEDT .....	27,03	1 247	46	2383
01 0 59 011	BOREN .....	18,50	854	46	2347
01 0 59 012	BORGWEDEL .....	9,96	538	54	2386
01 0 59 014	BREBEL .....	6,95	273	39	2347
01 0 59 016	BRODEBSBY .....	10,37	555	54	2381
01 0 59 018	BUSDORF .....	5,36	1 479	276	2381
01 0 59 019	DANNEWERK .....	16,65	992	60	2381
01 0 59 020	DOERPSTEDT .....	16,61	539	32	2381
01 0 59 021	DOLLROTTFELD .....	4,98	253	51	2347
01 0 59 022	EKENIS .....	8,00	261	33	2347
01 0 59 023	ELLINGSTEDT .....	21,49	677	32	2381
01 0 59 024	ERFDE .....	33,95	1 890	56	2376
01 0 59 026	FAHRDORF .....	12,00	2 043	170	2386
01 0 59 032	GELTORF .....	8,08	288	36	2381
01 0 59 033	GOLTOFT .....	3,09	165	53	2381
01 0 59 034	GROEDERSBY .....	6,64	248	37	2340
01 0 59 035	GROSS RHEIDE .....	15,37	705	46	2381
01 0 59 037	HAVETOFT .....	14,51	810	56	2381
01 0 59 038	HAVETOFTLOIT .....	14,90	788	53	2381

3 GEMEINDEN IN SYSTEMATISCHER ORDNUNG MIT SCHLUESSELNUMMER, FLAECHE, BEVOELKERUNG,  
BEVOELKERUNGSDICHTE UND POSTLEITZAHL AM 31.12.1984

SCHLUESSEL- NUMMER	LAND, REG.-BEZIRK, KREIS, GEMEINDE	FLAECHE KM 2	BEVOEL- KERUNG	BEV.- DICHTE JE KM 2	POST- LEIT- ZAHL
01 0 59 039	HOLLINGSTEDT .....	17,51	804	46	2381
01 0 59 041	HUESBY .....	9,69	529	55	2385
01 0 59 042	IDSTEDT .....	13,42	768	57	2381
01 0 59 043	JAGEL .....	11,89	746	63	2381
01 0 59 044	JUEBEK .....	15,58	1 725	111	2383
01 0 59 045	KAPPELN, STADT .....	43,00	12 005	279	2340
01 0 59 047	KIESBY .....	3,67	205	56	2347
01 0 59 049	KLAPPHOLZ .....	8,22	392	48	2381
01 0 59 050	KLEIN BENNEBEK .....	25,63	529	21	2382
01 0 59 051	KLEIN RHEIDE .....	12,82	260	20	2382
01 0 59 053	KROPP .....	32,40	5 591	173	2382
01 0 59 055	LOIT .....	6,68	260	39	2381
01 0 59 056	LOTTORF .....	5,79	178	31	2381
01 0 59 057	LUERSCHAU .....	16,52	928	56	2385
01 0 59 058	MEGGERDORF .....	23,51	721	31	2371
01 0 59 060	MOHRKIRCH .....	14,40	971	67	2341
01 0 59 062	NEUBEREND .....	4,36	972	223	2381
01 0 59 063	NORDERBRARUP .....	3,98	481	121	2347
01 0 59 064	NORDERSTAPEL .....	15,90	740	47	2251
01 0 59 065	NOTTFELD .....	3,19	156	49	2347
01 0 59 067	OERSBERG .....	7,09	299	42	2341
01 0 59 068	RABENKIRCHEN-FAULUECK .....	14,21	716	50	2341
01 0 59 069	RUEDE .....	6,10	307	50	2394
01 0 59 070	RUEGGE .....	6,01	227	38	2341
01 0 59 071	SATRUP .....	23,96	2 860	119	2394
01 0 59 072	SAUSTRUP .....	8,15	222	27	2347
01 0 59 073	SCHAALBY .....	24,99	1 330	53	2381
01 0 59 074	SCHEGGEROTT .....	6,33	351	55	2347
01 0 59 075	SCHLESWIG, STADT .....	24,30	28 960	1 192	2380
01 0 59 076	SCHNARUP-THUMBY .....	10,72	523	49	2381
01 0 59 077	SCHUBY .....	23,93	2 184	91	2385
01 0 59 078	SELK .....	10,06	760	76	2381
01 0 59 079	SILBERSTEDT .....	37,89	1 453	38	2381
01 0 59 080	STEINFELD .....	8,73	629	72	2381
01 0 59 081	STOLK .....	14,53	759	52	2381
01 0 59 082	STRUXDORF .....	13,39	720	54	2381
01 0 59 083	SUEDERBRARUP .....	8,10	3 226	398	2347
01 0 59 084	SUEDERFAHRENSTEDT .....	9,15	398	43	2381
01 0 59 085	SUEDERSTAPEL .....	16,96	1 024	60	2251
01 0 59 086	TAARSTEDT .....	13,69	781	57	2381
01 0 59 087	TETENHUSEN .....	23,68	852	36	2371
01 0 59 088	TIELEN .....	13,32	315	24	2376
01 0 59 090	TOLK .....	10,47	893	85	2381
01 0 59 092	TREIA .....	21,74	1 241	57	2381
01 0 59 093	UELSBY .....	10,59	455	43	2387
01 0 59 094	ULSNIS .....	19,82	665	34	2381
01 0 59 095	WAGERSROTT .....	5,62	257	46	2347
01 0 59 096	WOHLDE .....	14,42	549	38	2381
01 0 59 097	TWEDT .....	12,54	431	34	2381
01 0 59 098	NUEBEL .....	18,32	1 161	63	2381
01 0 59 101	TASTRUP .....	4,61	332	72	2390
01 0 59 102	AHNEBY .....	3,80	220	58	2396
01 0 59 103	AUSACKER .....	9,08	536	59	2395
01 0 59 105	BOEXLUND .....	4,39	108	25	2267
01 0 59 106	DOLLERUP .....	13,13	905	69	2391
01 0 59 107	EGGEBEK .....	16,67	1 638	98	2384
01 0 59 109	ESGRUS .....	18,06	966	53	2341
01 0 59 112	GELTING .....	19,92	1 856	93	2342
01 0 59 113	GLUECKSBURG (OSTSEE), STADT .....	39,68	7 555	190	2392
01 0 59 115	GROSSENWIEHE .....	30,20	2 092	69	2391
01 0 59 116	GROSSOLT .....	25,06	1 577	63	2391
01 0 59 118	GRUNDHOF .....	11,56	957	83	2391
01 0 59 119	HANDEWITT .....	64,53	4 168	65	2397
01 0 59 120	HARRISLEE .....	18,84	9 491	504	2398
01 0 59 121	HASSELBERG .....	11,30	905	80	2340
01 0 59 123	HOERUP .....	18,15	570	31	2391
01 0 59 124	HOLT .....	13,42	177	13	2267
01 0 59 126	HUERUP .....	16,22	1 078	66	2395
01 0 59 127	HUSBY .....	19,31	1 785	92	2395
01 0 59 128	JANNEBY .....	14,49	399	28	2391
01 0 59 129	JARDELUND .....	16,63	269	16	2267
01 0 59 131	JERRISHOE .....	16,32	755	46	2399
01 0 59 132	JOERL .....	19,68	650	33	2391
01 0 59 136	KRONSGAARD .....	5,92	227	38	2342

3 GEMEINDEN IN SYSTEMATISCHER ORDNUNG MIT SCHLUESSELNUMMER, FLAECHE, BEVOELKERUNG,  
BEVOELKERUNGSDICHTE UND POSTLEITZAHL AM 31.12.1984

SCHLUESSEL- NUMMER	LAND, REG.-BEZIRK, KREIS, GEMEINDE	FLAECHE KM 2	BEVOEL- KERUNG	BEV.- DICHT JE KM 2	POST- LEIT- ZAHL
01 0 59 137	LANGBALLIG .....	15,39	848	55	2391
01 0 59 138	LANGSTEDT .....	13,17	832	63	2384
01 0 59 141	MAASBUELL .....	7,71	750	97	2395
01 0 59 142	MAASHOLM .....	8,40	756	90	2341
01 0 59 143	MEDELBY .....	9,75	748	77	2267
01 0 59 144	MEYN .....	12,40	605	49	2391
01 0 59 145	MUNKBRARUP .....	13,26	939	71	2392
01 0 59 147	NIEBY .....	8,07	343	43	2342
01 0 59 148	NIESGRAU .....	9,89	611	62	2342
01 0 59 149	NORDHACKSTEDT .....	12,47	444	36	2391
01 0 59 150	OEVERSEE .....	15,44	1 729	112	2391
01 0 59 151	OSTERBY .....	12,35	291	24	2267
01 0 59 152	POMMERBY .....	5,55	238	43	2342
01 0 59 153	QUERN .....	22,85	1 352	59	2391
01 0 59 154	RABEL .....	8,84	530	60	2341
01 0 59 155	RABENHOLZ .....	5,80	267	46	2342
01 0 59 157	RINGSBERG .....	5,26	413	79	2391
01 0 59 158	SCHAFFLUND .....	19,09	1 183	62	2391
01 0 59 159	SIEVERSTEDT .....	31,01	1 468	47	2381
01 0 59 161	SOERUP .....	44,31	4 039	91	2393
01 0 59 162	SOLLERUP .....	12,98	440	34	2381
01 0 59 163	STANGHECK .....	10,00	304	30	2342
01 0 59 164	STEINBERG .....	16,23	1 003	62	2391
01 0 59 165	STEINBERGKIRCHE .....	12,88	1 018	79	2391
01 0 59 167	STERUP .....	17,14	1 368	80	2396
01 0 59 168	STOLTEBUELL .....	16,40	668	41	2341
01 0 59 169	SUEDERHACKSTEDT .....	10,15	323	32	2384
01 0 59 171	TARP .....	16,03	5 420	338	2399
01 0 59 173	WALLSBUELL .....	13,23	794	60	2391
01 0 59 174	WANDERUP .....	28,64	1 762	62	2391
01 0 59 176	WEES .....	12,76	1 474	116	2391
01 0 59 177	WEESBY .....	21,45	418	19	2267
01 0 59 178	WESTERHOLZ .....	14,74	632	43	2391
01 0 59 179	LINDEWITT .....	53,27	1 827	34	2391
01 0 59 180	JARPLUND-WEDING .....	13,22	3 163	239	2390
01 0 59 181	SANKELMARK .....	20,82	1 121	54	2391
01 0 59 182	FREIENWILL .....	15,31	1 230	80	2391
01 0 59	ZUSAMMEN ...	2 071,25	182 631	88	X
01 0 60	SEGEBERG				
	SITZ: BAD SEGEBERG, STADT				
01 0 60 002	ALVESLOHE .....	23,53	2 067	88	2081
01 0 60 003	ARMSTEDT .....	8,92	308	35	2351
01 0 60 004	BAD BRAMSTEDT, STADT .....	23,86	9 599	402	2357
01 0 60 005	BAD SEGEBERG, STADT .....	19,11	13 625	713	2360
01 0 60 006	BAHRENHOF .....	5,71	176	31	2061
01 0 60 007	BARK .....	20,44	806	39	2361
01 0 60 008	BEBENSEE .....	6,68	587	88	2361
01 0 60 009	BIMOEHLEN .....	17,20	634	37	2357
01 0 60 010	BLUNK .....	10,71	424	40	2361
01 0 60 011	BOOSTEDT .....	27,10	4 445	164	2351
01 0 60 012	BORNHOEVED .....	14,85	2 624	177	2351
01 0 60 013	BORSTEL .....	5,12	108	21	2351
01 0 60 014	BUCHHOLZ (FORSTGUTSBEZIRK), GEMFR. GEBIET 1)	40,92			2362
01 0 60 015	BUEHNSDORF .....	4,14	344	83	2061
01 0 60 016	DALDORF .....	15,16	630	42	2351
01 0 60 017	DAMSDORF .....	7,76	231	30	2361
01 0 60 018	DREGGERS .....	2,79	60	22	2061
01 0 60 019	ELLERAU .....	6,97	4 775	685	2086
01 0 60 020	FAHRENKRUG .....	6,22	1 269	204	2360
01 0 60 021	FOEHRDEN-BARL .....	9,23	206	22	2218
01 0 60 022	FREDESODRF .....	5,89	222	38	2361
01 0 60 023	FUHLENDORF .....	6,78	366	54	2351
01 0 60 024	GESCHENDORF .....	5,70	427	75	2361
01 0 60 025	GLASAU .....	18,82	773	41	2421
01 0 60 026	GOENNEBEK .....	14,87	399	27	2351
01 0 60 027	GROSSENASPE .....	45,62	2 059	45	2351
01 0 60 028	GROSS KUMMERFELD .....	30,19	1 563	52	2351
01 0 60 029	GROSS NIENDORF .....	10,68	564	53	2361
01 0 60 030	GROSS ROENNAU .....	6,38	466	73	2361
01 0 60 031	HAGEN .....	8,20	371	45	2357

1) DIE BEWOHNTE TEILE GEHOEREN ALS EXKLAVEN ZU DEN GEMEINDEN BARK, HARTENHOLM, HEIDMUEHLEN  
UND WAHLSTEDT, STADT.

3 GEMEINDEN IN SYSTEMATISCHER ORDNUNG MIT SCHLUESSELNUMMER, FLAECHE, BEVOELKERUNG,  
BEVOELKERUNGSDICHTE UND POSTLEITZAHL AM 31.12.1984

SCHLUESSEL- NUMMER	LAND, REG.-BEZIRK, KREIS, GEMEINDE	FLAECHE KM 2	BEVOEL- KERUNG	BEV.- DICHTE JE KM 2	POST- LEIT- ZAHL
01 0 60 033	HARDEBEK .....	10,01	412	41	2351
01 0 60 034	HARTENHOLM .....	15,37	1 493	97	2359
01 0 60 035	HASENKRUG .....	5,20	234	45	2351
01 0 60 036	HASENMOOR .....	17,76	656	37	2359
01 0 60 037	HEIDMOOR .....	18,25	244	13	2359
01 0 60 038	HEIDMUEHLEN .....	17,83	553	31	2351
01 0 60 039	HENSTEDT-ULZBURG .....	36,93	20 388	552	2359
01 0 60 040	HITZHUSEN .....	7,93	968	122	2357
01 0 60 041	HOEGERSDORF .....	4,94	274	55	2360
01 0 60 042	HUETTBLEK .....	2,75	249	91	2359
01 0 60 043	ITZSTEDT .....	7,13	1 149	161	2061
01 0 60 044	KALTENKIRCHEN, STADT .....	21,92	11 888	542	2358
01 0 60 045	KATTENDORF .....	9,84	800	81	2358
01 0 60 046	KAYHUDE .....	5,25	930	177	2061
01 0 60 047	KISDORF .....	26,08	2 876	110	2359
01 0 60 049	KLEIN ROENNAU .....	4,53	1 073	237	2360
01 0 60 050	KREMS II .....	11,23	328	29	2361
01 0 60 051	KUEKELS .....	8,45	401	47	2361
01 0 60 052	LATENDORF .....	17,94	513	29	2351
01 0 60 053	LEEZEN .....	14,98	1 239	83	2361
01 0 60 054	LENTFOEHRDEN .....	21,21	1 827	86	2359
01 0 60 056	MOENKLOH .....	12,52	198	16	2357
01 0 60 057	MOEZEN .....	7,72	338	44	2360
01 0 60 058	NAHE .....	10,37	1 998	193	2061
01 0 60 059	NEGERNBOETEL .....	16,90	830	49	2360
01 0 60 060	NEHMS .....	15,31	473	31	2361
01 0 60 061	NEUENGOERS .....	13,40	677	51	2361
01 0 60 062	NEVERSDORF .....	7,22	583	81	2361
01 0 60 063	NORDERSTEDT, STADT .....	58,10	66 680	1 148	2000
01 0 60 064	NUETZEN .....	21,85	639	29	2358
01 0 60 065	DERING .....	9,09	930	102	2061
01 0 60 066	OERSDORF .....	6,65	741	111	2358
01 0 60 067	PRONSTORF .....	36,31	1 226	34	2361
01 0 60 068	RICKLING .....	38,94	3 840	99	2351
01 0 60 069	ROHLSTORF .....	19,69	897	46	2361
01 0 60 070	SCHACKENDORF .....	7,85	642	82	2360
01 0 60 071	SCHIEREN .....	6,15	284	46	2360
01 0 60 072	SCHMALENSEE .....	8,68	433	50	2321
01 0 60 073	SCHMALFELD .....	18,24	1 423	78	2359
01 0 60 074	SCHWISSEL .....	4,44	230	52	2361
01 0 60 075	SEEDORF .....	48,92	1 773	36	2361
01 0 60 076	SETH .....	10,53	1 692	161	2061
01 0 60 077	SIEVERSHUETTEN .....	7,09	852	120	2359
01 0 60 079	STIPSDORF .....	3,54	349	99	2360
01 0 60 080	STOCKSEE .....	11,38	426	37	2323
01 0 60 081	STRUKDORF .....	7,30	328	45	2361
01 0 60 082	STRUVENHUETTEN .....	12,87	883	69	2359
01 0 60 084	STUVENBORN .....	7,97	772	97	2359
01 0 60 085	SUELFELD .....	26,07	2 941	113	2061
01 0 60 086	TARBEEK .....	9,92	188	19	2351
01 0 60 087	TENSFELD .....	7,64	581	76	2361
01 0 60 088	TODESFELDE .....	17,24	775	45	2361
01 0 60 089	TRAPPENKAMP .....	2,82	5 340	1 894	2351
01 0 60 090	TRAVERNHORST .....	8,53	199	23	2361
01 0 60 092	WAHLSTEDT, STADT .....	15,74	9 184	583	2362
01 0 60 093	WAKENDORF I .....	5,34	342	64	2061
01 0 60 094	WAKENDORF II .....	12,80	1 007	79	2359
01 0 60 095	WEDDELBROOK .....	14,05	787	56	2357
01 0 60 096	WEEDE .....	16,41	836	51	2360
01 0 60 097	WENSIN .....	20,14	590	29	2361
01 0 60 098	WESTERRADE .....	5,62	445	79	2361
01 0 60 099	WIEMERSDORF .....	17,58	1 173	67	2351
01 0 60 100	WINSIN .....	4,08	338	83	2358
01 0 60 101	WITTENBORN .....	6,19	709	115	2361
01 0 60 102	GROSS GLADEBRUEGGE .....	10,04	1 010	101	2360
01 0 60	ZUSAMMEN ...	1 344,32	215 205	160	X
01 0 61	STEINBURG				
	SITZ: ITZEHOE, STADT				
01 0 61 001	AASBUETTEL .....	4,53	89	20	2216
01 0 61 002	AEBTISSINWISCH .....	3,04	68	22	2211

3 GEMEINDEN IN SYSTEMATISCHER ORDNUNG MIT SCHLUESSELNUMMER, FLAECHE, BEVOELKERUNG,  
BEVOELKERUNGSDICHTE UND POSTLEITZAHL AM 31.12.1984

SCHLUESSEL- NUMMER	LAND, REG.-BEZIRK, KREIS, GEMEINDE	FLAECHE KM 2	BEVOEL- KERUNG	BEV.- DICHTE JE KM 2	POST- LEIT- ZAHL
01 0 61 003	AGETHORST .....	6,10	141	23	2216
01 0 61 004	ALTENMOOR .....	6,12	197	32	2200
01 0 61 005	AUFER .....	5,12	120	23	2217
01 0 61 006	BAHRENFLETH .....	14,77	561	38	2211
01 0 61 007	BEIDENFLETH .....	13,58	841	62	2211
01 0 61 008	BEKDORF .....	1,70	98	58	2213
01 0 61 010	BEKMUENDE .....	2,90	195	67	2210
01 0 61 011	BESDORF .....	7,38	251	34	2211
01 0 61 012	BLOMESCHE WILDNIS .....	6,92	597	86	2208
01 0 61 013	BOKELREHM .....	2,68	126	47	2211
01 0 61 014	BOKHORST .....	5,88	119	20	2216
01 0 61 015	BORSFLETH .....	15,19	775	51	2209
01 0 61 016	BREITENBERG .....	2,90	306	106	2211
01 0 61 017	BREITENBURG .....	13,39	1 626	121	2210
01 0 61 018	BROKDORF .....	19,79	853	43	2211
01 0 61 019	BROKSTEDT .....	12,61	1 595	126	2351
01 0 61 020	BUETTEL .....	11,08	78	7	2211
01 0 61 021	CHRISTINENTHAL .....	3,37	66	20	2211
01 0 61 022	DAEGELING .....	7,53	776	103	2211
01 0 61 023	DAMMFLETH .....	16,10	373	23	2213
01 0 61 024	DRAGE .....	13,56	280	21	2211
01 0 61 025	ECKLAK .....	15,59	359	23	2211
01 0 61 026	ELSKOP .....	7,34	151	21	2204
01 0 61 027	ENGELBRECHTSCH WILDNIS .....	5,10	925	181	2208
01 0 61 028	FITZBEK .....	10,24	344	34	2211
01 0 61 029	GLUECKSTADT, STADT .....	22,78	11 852	520	2208
01 0 61 030	GREVENKOP .....	9,63	339	35	2204
01 0 61 031	GRIBBOHM .....	13,24	452	34	2211
01 0 61 033	HADENFELD .....	2,35	96	41	2216
01 0 61 034	HEILIGENSTEDTEN .....	9,22	1 348	146	2210
01 0 61 035	HEILIGENSTEDTENERKAMP .....	0,85	615	724	2210
01 0 61 036	HENNSTEDT .....	10,33	491	48	2211
01 0 61 037	HERZHORN .....	12,43	924	74	2209
01 0 61 038	HINGSTHEIDE .....	3,83	68	18	2218
01 0 61 039	HODORF .....	7,50	211	28	2211
01 0 61 040	HOHENASPE .....	14,08	1 684	120	2211
01 0 61 041	HOHENFELDE .....	17,94	930	52	2201
01 0 61 042	HOHENLOCKSTEDT .....	45,42	5 331	117	2214
01 0 61 043	HOLSTENNIENDORF .....	12,06	369	31	2211
01 0 61 044	HORST (HOLSTEIN) .....	29,07	4 241	146	2203
01 0 61 045	HUJE .....	5,50	229	42	2211
01 0 61 046	ITZEHOE, STADT .....	27,30	32 394	1 187	2210
01 0 61 047	KAAKS .....	8,55	393	46	2211
01 0 61 048	KAISBORSTEL .....	2,98	84	28	2216
01 0 61 049	KELLINGHUSEN, STADT .....	19,10	7 984	418	2217
01 0 61 050	KIEBITZREIHE .....	8,70	1 955	225	2207
01 0 61 052	KLEVE .....	5,57	558	100	2213
01 0 61 053	KOLLMOOR .....	3,34	47	14	2210
01 0 61 054	KREMPDORF .....	5,64	277	49	2209
01 0 61 055	KREMPE, STADT .....	3,39	2 110	622	2204
01 0 61 056	KREMPERHEIDE .....	3,98	2 389	600	2211
01 0 61 057	KREMPERMOOR .....	1,56	450	288	2211
01 0 61 058	KRONSMOOR .....	6,05	216	36	2211
01 0 61 059	KRUMMENDIEK .....	1,78	57	32	2213
01 0 61 060	KUDENSEE .....	3,04	171	56	2211
01 0 61 061	LAEGERDORF .....	5,96	3 007	505	2219
01 0 61 062	LANDRECHT .....	4,13	126	31	2213
01 0 61 063	LANDSCHEIDE .....	7,43	262	35	2211
01 0 61 064	LOCKSTEDT .....	7,31	131	18	2211
01 0 61 065	LOHARBEEK .....	6,24	501	80	2214
01 0 61 066	LOOFT .....	12,43	326	26	2211
01 0 61 067	MEHLBEK .....	8,92	430	48	2211
01 0 61 068	MOORDIEK .....	6,30	166	26	2211
01 0 61 069	MOORDORF .....	4,74	39	8	2211
01 0 61 070	MOORHUSEN .....	4,68	108	23	2213
01 0 61 071	MUEHLENBARBEK .....	8,66	269	31	2217
01 0 61 072	MUENSTERDORF .....	5,11	2 009	393	2211
01 0 61 073	NEUENBROOK .....	14,29	625	44	2211
01 0 61 074	NEUENDORF B. ELMISHORN .....	15,78	866	55	2200
01 0 61 075	NEUENDORF B. WILSTER .....	13,35	394	30	2213
01 0 61 076	NIENBUETTEL .....	4,16	120	29	2211
01 0 61 077	NORTORF .....	20,85	711	34	2213
01 0 61 078	NUTTeln .....	6,97	262	38	2211
01 0 61 079	OELIXDORF .....	7,60	2 677	352	2210

3 GEMEINDEN IN SYSTEMATISCHER ORDNUNG MIT SCHLUESSELNUMMER, FLAECHE, BEVOELKERUNG,  
BEVOELKERUNGSDICHTE UND POSTLEITZAHL AM 31.12.1984

SCHLUESSEL- NUMMER	LAND, REG.-BEZIRK, KREIS, GEMEINDE	FLAECHE KM 2	BEVOEL- KERUNG	BEV.- DICHTE JE KM 2	POST- LEIT- ZAHL
01 0 61 080	OESCHEBUETTEL .....	5,48	141	26	2217
01 0 61 081	OLDENBORSTEL .....	4,24	110	26	2216
01 0 61 082	OLDENDORF .....	10,71	960	90	2211
01 0 61 083	OTTENBUETTEL .....	10,20	578	57	2211
01 0 61 084	PEISSEN .....	10,18	271	27	2214
01 0 61 085	POESCHENDORF .....	6,44	212	33	2216
01 0 61 086	POYENBERG .....	8,82	328	37	2211
01 0 61 087	PULS .....	10,90	438	40	2216
01 0 61 088	QUARNSTEDT .....	10,58	388	37	2218
01 0 61 089	RADE .....	3,92	92	23	2211
01 0 61 091	REHER .....	15,29	707	46	2211
01 0 61 092	RETHWISCH .....	9,86	604	61	2219
01 0 61 093	ROSDORF .....	5,60	376	67	2217
01 0 61 094	SACHSENBANDE .....	5,95	153	26	2213
01 0 61 095	SANKT MARGARETHEN .....	13,24	964	73	2211
01 0 61 096	SARLHUSEN .....	10,86	360	33	2351
01 0 61 097	SCHENEFELD .....	4,78	1 926	403	2216
01 0 61 098	SCHLOTFELD .....	4,81	230	48	2214
01 0 61 099	SIEZBUETTEL .....	4,08	70	17	2216
01 0 61 100	SILZEN .....	6,68	147	22	2211
01 0 61 101	SOMMERLAND .....	18,75	733	39	2203
01 0 61 102	STOERDORF .....	7,41	141	19	2213
01 0 61 103	STOERKATHEN .....	2,03	65	32	2217
01 0 61 104	SUEDERAU .....	8,86	730	82	2204
01 0 61 105	VAALE .....	14,90	1 050	70	2211
01 0 61 106	VAALERMOOR .....	6,22	203	33	2211
01 0 61 107	WACKEN .....	7,11	1 446	203	2211
01 0 61 108	WARRINGHOLZ .....	6,30	253	40	2216
01 0 61 109	WESTERMOOR .....	4,70	348	74	2211
01 0 61 110	WEWELSFLETH .....	24,53	1 247	51	2211
01 0 61 111	WIEDENBORSTEL .....	4,68	12	3	2356
01 0 61 112	WILLENSCHAREN .....	7,62	140	18	2351
01 0 61 113	WILSTER, STADT .....	2,05	4 397	2 145	2213
01 0 61 114	WINSELDORF .....	5,80	336	58	2214
01 0 61 115	WITTENBERGEN .....	4,59	145	32	2217
01 0 61 116	WRIST .....	9,84	2 215	225	2218
01 0 61 117	WULFSMOOR .....	8,78	285	32	2218
01 0 61 118	KOLLMAR .....	32,82	1 738	53	2201
01 0 61	ZUSAMMEN ...	1 056,24	127 743	121	X
01 0 62	STORMARN				
	SITZ: BAD OLDESLOE, STADT				
01 0 62 001	AHRENSBURG, STADT .....	35,30	26 908	762	2070
01 0 62 003	BADENDORF .....	6,11	727	119	2401
01 0 62 004	BAD OLDESLOE, STADT .....	52,55	20 787	396	2060
01 0 62 005	BARGFELD-STEGEN .....	17,81	2 535	142	2061
01 0 62 006	BARGTEHEIDE, STADT .....	15,83	10 219	646	2072
01 0 62 008	BARNITZ .....	11,80	685	58	2067
01 0 62 009	BARSBUETTEL .....	24,68	10 097	409	2000
01 0 62 011	BRAAK .....	7,51	603	80	2000
01 0 62 014	DELINGSORF .....	8,09	1 074	133	2071
01 0 62 016	ELMENHORST .....	14,92	1 836	123	2061
01 0 62 018	GLINDE, STADT .....	11,21	14 430	1 287	2056
01 0 62 019	GRABAU .....	9,14	746	82	2061
01 0 62 020	GRANDE .....	7,87	585	74	2077
01 0 62 021	GROENWOHLD .....	9,79	1 228	125	2071
01 0 62 022	GROSSENSEE .....	12,10	1 526	126	2077
01 0 62 023	GROSSHANSORF .....	11,20	8 658	773	2070
01 0 62 025	HAMBERGE .....	6,74	1 074	159	2401
01 0 62 026	HAMFELDE .....	2,72	454	167	2071
01 0 62 027	HAMMOOR .....	7,82	927	119	2071
01 0 62 031	HEIDEKAMP .....	3,49	327	94	2067
01 0 62 032	HEILSHOOP .....	8,50	514	60	2401
01 0 62 033	HOHENFELDE .....	1,63	53	33	2077
01 0 62 035	HOISDORF .....	16,04	3 265	204	2071
01 0 62 036	JERSBEK .....	17,92	1 526	85	2072
01 0 62 039	KLEIN WESENBERG .....	8,74	502	57	2061
01 0 62 040	KOETHEL .....	3,85	272	71	2071
01 0 62 045	LUETJENSEE .....	14,04	2 753	196	2073
01 0 62 046	MEDDEWADE .....	3,10	706	228	2061
01 0 62 048	MOENKHAGEN .....	7,30	493	68	2401

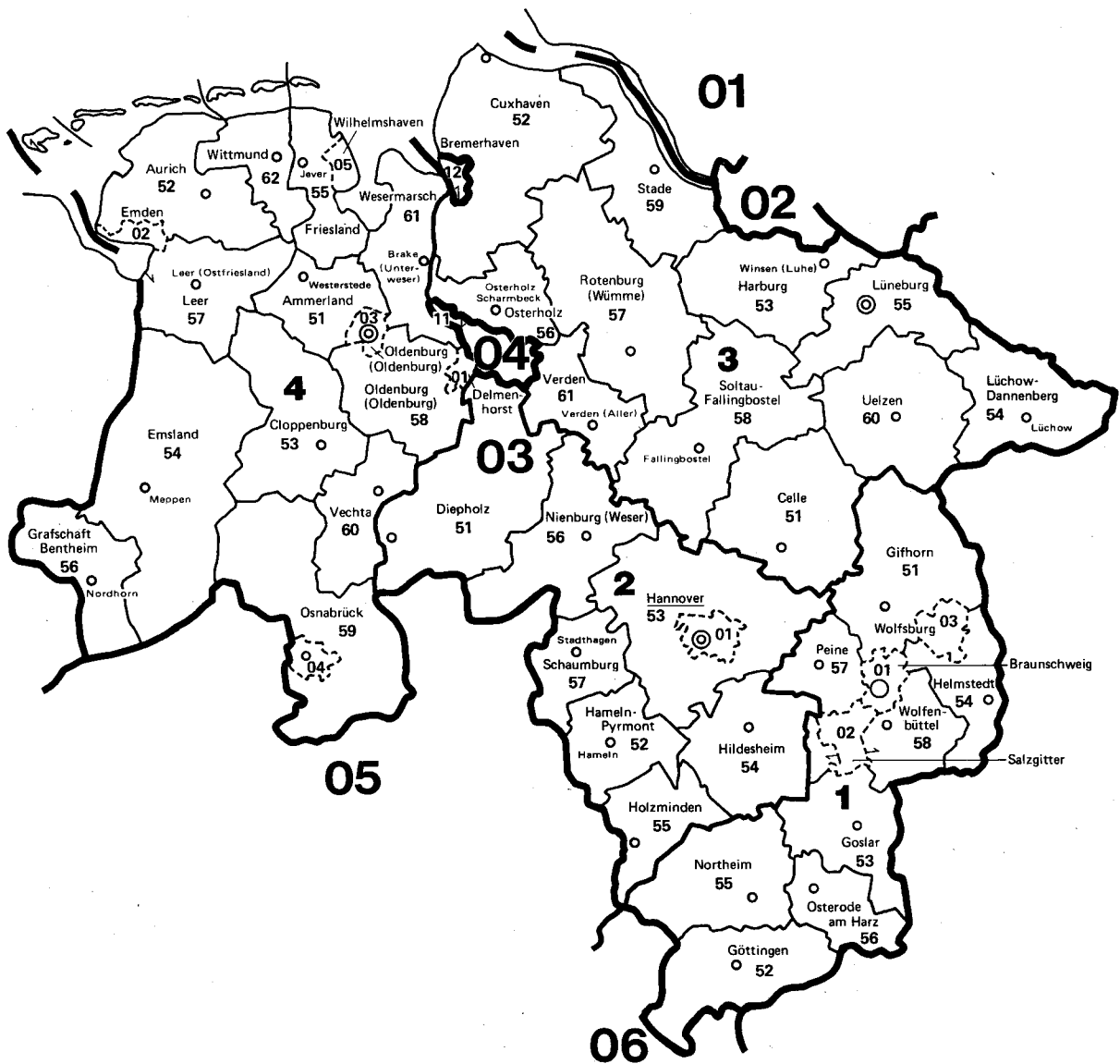
3 GEMEINDEN IN SYSTEMATISCHER ORDNUNG MIT SCHLUESSELNUMMER, FLAECHE, BEVOELKERUNG,  
BEVOELKERUNGSDICHTE UND POSTLEITZAHL AM 31.12.1984

SCHLUESSEL- NUMMER	LAND, REG.-BEZIRK, KREIS, GEMEINDE	FLAECHE KM 2	BEVOEL- KERUNG	BEV.- DICHTE JE KM 2	POST- LEIT- ZAHL
01 0 62 050	NERITZ .....	4,66	343	74	2060
01 0 62 051	NIENWOHLD .....	9,19	427	46	2061
01 0 62 053	OSTSTEINBEK .....	11,37	7 980	702	2000
01 0 62 056	POELITZ .....	12,97	1 015	78	2061
01 0 62 058	RAUSDORF .....	4,87	189	39	2071
01 0 62 059	REHHORST .....	16,18	534	33	2401
01 0 62 060	REINBEK, STADT .....	31,23	25 196	807	2057
01 0 62 061	REINFELD (HOLSTEIN), STADT .....	17,36	6 944	400	2067
01 0 62 062	RETHWISCH .....	13,25	865	65	2061
01 0 62 065	RUEMPEL .....	15,89	953	60	2061
01 0 62 069	SIEK .....	12,47	1 937	155	2071
01 0 62 071	STAPELFELD .....	10,12	1 448	143	2000
01 0 62 076	TANGSTEDT .....	39,86	5 855	147	2000
01 0 62 078	TODENDORF .....	12,81	922	72	2071
01 0 62 081	TREMSBUETTEL .....	10,33	1 504	146	2071
01 0 62 082	TRITTAU .....	28,59	5 707	200	2077
01 0 62 083	WESTERAU .....	15,37	698	45	2061
01 0 62 086	WITZHAVE .....	7,87	901	114	2071
01 0 62 087	ZARPEN .....	11,70	1 374	117	2401
01 0 62 088	BRUNSBEK .....	14,42	1 254	87	2077
01 0 62 089	LASBEK .....	12,40	1 013	82	2061
01 0 62 090	AMMERSBEK .....	17,70	8 237	465	2071
01 0 62 091	STEINBURG .....	23,91	1 960	82	2074
01 0 62 092	TRAVENBRUECK .....	26,47	1 324	50	2060
01 0 62 093	FELDHORST .....	15,48	434	28	2067
01 0 62 094	WESENBERG .....	12,04	564	47	2061
01 0 62	ZUSAMMEN ...	766,31	195 088	255	X
01 0	ZUSAMMEN ...	15 726,74	2 613 796	166	X
01	ZUSAMMEN ...	15 726,74	2 613 796	166	X
02	KREISFREIE STADT				
02 0 00 000	HAMBURG, FREIE UND HANSESTADT .....	754,69	1 592 447	2 110	2000
02	ZUSAMMEN ...	754,69	1 592 447	2 110	X



# 03 NIEDERSACHSEN UND 04 BREMEN

Verwaltungsgrenzen nach dem Stand vom 31. 12. 1984



Schlüsselnummern und Namen  
der Regierungsbezirke

(In der Karte jeweils nur die Schlüsselnummer)

- 1 Braunschweig
- 2 Hannover
- 3 Lüneburg
- 4 Weser-Ems

Schlüsselnummern Grenzen Verwaltungssitze<sup>1)</sup>

Land:	<b>03</b>		Hannover
Regierungsbezirk:	<b>1</b>		
Landkreis:	<b>51</b>		
Kreisfreie Stadt:	<b>01</b>		

<sup>1)</sup> Verwaltungssitze der Kreise sind nur benannt, wenn sie nicht mit dem Namen des Kreises übereinstimmen.



3 GEMEINDEN IN SYSTEMATISCHER ORDNUNG MIT SCHLUESSELNUMMER, FLAECHE, BEVOELKERUNG,  
BEVOELKERUNGSDICHTE UND POSTLEITZAHL AM 31.12.1984

SCHLUESSEL- NUMMER	LAND, REG.-BEZIRK, KREIS, GEMEINDE	FLAECHE KM 2	BEVOEL- KERUNG	BEV.- DICHTE JE KM 2	POST- LEIT- ZAHL
03	NIEDERSACHSEN				
03 1	REG.-BEZ. BRAUNSCHWEIG				
03 1 01 000	BRAUNSCHWEIG, STADT .....	192,02	253 057	1 318	3300
03 1 02 000	SALZGITTER, STADT .....	223,91	107 023	478	3320
03 1 03 000	WOLFSBURG, STADT .....	203,58	122 099	600	3180
03 1 51	GIFHORN				
	SITZ: GIFHORN, STADT				
03 1 51 001	ADENBUETTEL .....	13,78	1 111	81	3171
03 1 51 002	BARWEDEL .....	19,76	862	44	3181
03 1 51 003	BERGFELD .....	10,60	670	63	3181
03 1 51 004	BOKENSDORF .....	14,47	501	35	3171
03 1 51 005	BROME, FLECKEN .....	36,63	2 672	73	3127
03 1 51 006	CALBERLAH .....	27,60	3 558	129	3171
03 1 51 007	DEDELSTORF .....	75,96	1 405	18	3122
03 1 51 008	EHRA-LESSIEN .....	56,03	1 303	23	3181
03 1 51 009	GIFHORN, STADT .....	104,84	33 831	323	3170
03 1 51 010	GROSS OESINGEN .....	57,43	1 489	26	3121
03 1 51 011	HANKENBUETTEL .....	34,72	3 575	103	3122
03 1 51 012	HILLERSE .....	24,14	1 742	72	3171
03 1 51 013	ISENBUEITTEL .....	18,60	3 028	163	3172
03 1 51 014	JEMBKE .....	14,55	1 127	77	3181
03 1 51 015	LEIFERDE .....	27,87	3 151	113	3175
03 1 51 016	MEINE .....	38,77	5 259	136	3174
03 1 51 017	MEINERSEN .....	53,39	5 115	96	3176
03 1 51 018	MUEDEN (ALLER) .....	66,83	4 111	62	3173
03 1 51 019	OBERNHOLZ .....	37,82	894	24	3122
03 1 51 020	OSLOSS .....	7,63	1 482	194	3171
03 1 51 021	PARSAU .....	29,30	1 435	49	3181
03 1 51 022	RIBBESBUETTEL .....	24,50	1 512	62	3171
03 1 51 023	ROETGESBUETTEL .....	10,83	1 342	124	3171
03 1 51 024	RUEHEN .....	30,89	2 981	97	3181
03 1 51 025	SASSENBURG .....	88,45	6 750	76	3177
03 1 51 026	SCHOENEWOERDE .....	17,74	724	41	3121
03 1 51 027	SCHWUELPER .....	20,89	5 005	240	3301
03 1 51 028	SPRAKENSEHL .....	83,82	1 236	15	3101
03 1 51 029	STEINHORST .....	57,77	1 332	23	3101
03 1 51 030	TAPPENBECK .....	5,11	802	157	3181
03 1 51 031	TIDDISCHE .....	16,75	910	54	3181
03 1 51 032	TUELAU .....	23,42	1 205	51	3121
03 1 51 033	UMMERN .....	40,32	1 045	26	3101
03 1 51 034	VORDORF .....	19,21	2 266	118	3171
03 1 51 035	WAGENHOFF .....	4,32	783	181	3171
03 1 51 036	WAHRENHOLZ .....	57,51	2 126	37	3126
03 1 51 037	WASBUETTEL .....	6,48	1 316	203	3171
03 1 51 038	WESENDORF .....	31,23	2 957	95	3125
03 1 51 039	WEYHAUSEN .....	7,99	2 298	288	3171
03 1 51 040	WITTINGEN, STADT .....	224,97	11 354	50	3120
03 1 51 041	DIDDERSE .....	7,29	835	115	3171
03 1 51 501	GIEBEL, GEMFR. GEBIET .....	10,36	—	—	—
03 1 51	ZUSAMMEN ...	1 560,57	127 100	81	X
03 1 52	GOETTINGEN				
	SITZ: GOETTINGEN, STADT				
03 1 52 001	ADELEBSEN, FLECKEN .....	75,85	7 091	93	3404
03 1 52 002	BILSHAUSEN .....	8,47	2 438	288	3429
03 1 52 003	BODENSEE .....	7,46	614	82	3429
03 1 52 004	BOVENDEN, FLECKEN .....	63,45	13 580	214	3406
03 1 52 005	BUEHREN .....	13,99	576	41	3402
03 1 52 006	DRANSFELD, STADT .....	28,75	3 865	134	3402
03 1 52 007	DUDERSTADT, STADT .....	95,60	22 696	237	3408
03 1 52 008	EBERGOETZEN .....	19,68	1 656	84	3401

3 GEMEINDEN IN SYSTEMATISCHER ORDNUNG MIT SCHLUESSELNUMMER, FLAECHE, BEVOELKERUNG,  
BEVOELKERUNGSDICHTE UND POSTLEITZAHL AM 31.12.1984

SCHLUESSEL- NUMMER	LAND, REG.-BEZIRK, KREIS, GEMEINDE	FLAECHE KM 2	BEVOEL- KERUNG	BEV.- DICHTE JE KM 2	POST- LEIT- ZAHL
03 1 52 009	FRIEDLAND .....	75,67	7 471	99	3403
03 1 52 010	GIEBOLDEHAUSEN, FLECKEN .....	19,85	2 903	146	3429
03 1 52 011	GLEICHEN .....	128,92	8 888	69	3407
03 1 52 012	GOETTINGEN, STADT .....	116,73	132 454	1 135	3400
03 1 52 013	JUEHNDE .....	24,49	996	41	3402
03 1 52 014	KREBECK .....	12,27	1 060	86	3429
03 1 52 015	LANDOLFSHAUSEN .....	16,22	1 169	72	3401
03 1 52 016	MUENDEN, STADT .....	121,10	23 928	198	3510
03 1 52 017	NIEMETAL .....	28,50	1 376	48	3402
03 1 52 018	OBERNFELD .....	10,72	942	88	3429
03 1 52 019	RHUMSPRINGE .....	9,36	1 996	213	3429
03 1 52 020	ROLLSHAUSEN .....	11,67	970	83	3429
03 1 52 021	ROSDORF .....	66,43	10 132	153	3405
03 1 52 022	RUEDERSHAUSEN .....	9,44	1 078	114	3429
03 1 52 023	SCHEDEN .....	26,68	2 013	75	3402
03 1 52 024	SEEBURG .....	13,45	1 306	97	3401
03 1 52 025	SEULINGEN .....	11,08	1 273	115	3401
03 1 52 026	STAUFENBERG .....	77,55	8 629	111	3513
03 1 52 027	WAAKE .....	7,87	1 515	193	3401
03 1 52 028	WOLLBRANDSHAUSEN .....	6,26	617	99	3429
03 1 52 029	WOLLERSHAUSEN .....	9,17	503	55	3429
03 1 52	ZUSAMMEN ...	1 116,68	263 735	236	X
03 1 53	GOSLAR				
	SITZ: GOSLAR, STADT				
03 1 53 001	ALTENAU, BERGSTADT .....	4,55	2 565	564	3396
03 1 53 002	BAD HARZBURG, STADT .....	65,38	23 913	366	3388
03 1 53 003	BRAUNLAGE, STADT .....	21,69	6 876	317	3389
03 1 53 004	CLAUSTHAL-ZELLERFELD, BERGSTADT .....	33,95	16 593	489	3392
03 1 53 005	GOSLAR, STADT .....	92,55	50 516	546	3380
03 1 53 006	HAHAUSEN .....	9,65	962	100	3372
03 1 53 007	LANGELSHEIM, STADT .....	48,67	14 104	290	3394
03 1 53 008	LIEBENBURG .....	78,35	9 584	122	3384
03 1 53 009	LUTTER AM BARENBERGE, FLECKEN .....	33,18	2 553	77	3372
03 1 53 010	SANKT ANDREASBERG, BERGSTADT .....	9,86	2 705	274	3424
03 1 53 011	SCHULENBERG IM OBERHARZ .....	1,74	446	256	3396
03 1 53 012	SEESSEN, STADT .....	102,01	21 955	215	3370
03 1 53 013	VIENENBURG, STADT .....	71,12	11 189	157	3387
03 1 53 014	WALLMODEN .....	16,82	1 199	71	3372
03 1 53 015	WILDEMANN, BERGSTADT .....	3,34	1 373	411	3391
03 1 53 504	HARZ (LANDKREIS GOSLAR), GEMFR. GEBIET ..	371,92	-	-	-
03 1 53	ZUSAMMEN ...	964,78	166 533	173	X
03 1 54	HELMSTEDT				
	SITZ: HELMSTEDT, STADT				
03 1 54 001	BAHRDORF .....	40,56	1 994	49	3181
03 1 54 002	BEIERSTEDT .....	9,59	464	48	3339
03 1 54 003	BUEDDENSTEDT .....	19,54	3 692	189	3333
03 1 54 004	DANNDORF .....	12,75	1 681	132	3181
03 1 54 005	FRELLSTEDT .....	6,13	1 142	186	3334
03 1 54 006	GEVENSLEBEN .....	15,14	745	49	3339
03 1 54 007	GRAFHORST .....	9,65	989	102	3181
03 1 54 008	GRASLEBEN .....	11,25	2 359	210	3332
03 1 54 009	GROSS TWUELSTEDT .....	36,40	2 574	71	3181
03 1 54 010	HELMSTEDT, STADT .....	46,54	25 882	556	3330
03 1 54 011	INGELEBEN .....	9,07	447	49	3339
03 1 54 012	JERXHEIM .....	17,46	1 283	73	3339
03 1 54 013	KOENIGSLUTTER AM ELM, STADT .....	130,56	16 528	127	3308
03 1 54 014	LEHRE .....	71,47	10 015	140	3306
03 1 54 015	MARIENTAL .....	6,53	1 185	181	3332
03 1 54 016	QUERENHORST .....	4,78	501	105	3332
03 1 54 017	RAEBKE .....	11,35	631	56	3331
03 1 54 018	RENNAU .....	22,61	666	29	3332
03 1 54 019	SCHOENINGEN, STADT .....	35,36	14 447	409	3338
03 1 54 020	SOELLINGEN .....	11,55	808	70	3339
03 1 54 021	SUEPPLINGEN .....	10,35	1 872	181	3334
03 1 54 022	SUEPPLINGENBURG .....	14,30	726	51	3331
03 1 54 023	TWIEFLINGEN .....	18,79	834	44	3339

3 GEMEINDEN IN SYSTEMATISCHER ORDNUNG MIT SCHLUESSELNUMMER, FLAECHE, BEVOELKERUNG,  
BEVOELKERUNGSDICHTE UND POSTLEITZAHL AM 31.12.1984

SCHLUESSEL- NUMMER	LAND, REG.-BEZIRK, KREIS, GEMEINDE	FLAECHE KM 2	BEVOEL- KERUNG	BEV.- DICHTE JE KM 2	POST- LEIT- ZAHL
03 1 54 024	VELPKE .....	19,72	3 467	176	3185
03 1 54 025	WARBERG .....	8,01	975	122	3331
03 1 54 026	WOLSDORF .....	13,17	1 111	84	3331
03 1 54 501	BRUNSLERFELD, GEMFR. GEBIET .....	4,09	—	—	—
03 1 54 502	HELMSTEDT, GEMFR. GEBIET .....	18,57	—	—	—
03 1 54 503	KOENIGSLUTTER, GEMFR. GEBIET .....	8,90	—	—	—
03 1 54 504	MARIENTAL, GEMFR. GEBIET .....	15,81	—	—	—
03 1 54 505	NEUHAUS IV, GEMFR. GEBIET .....	1,67	—	—	—
03 1 54 506	SCHOENINGEN, GEMFR. GEBIET .....	11,92	—	—	—
03 1 54	ZUSAMMEN ...	673,59	97 018	144	X
03 1 55	NORTHEIM				
	SITZ: NORTHEIM, STADT				
03 1 55 001	BAD GANDERSHEIM, STADT .....	90,41	11 354	126	3353
03 1 55 002	BODENFELDE, FLECKEN .....	19,91	4 016	202	3417
03 1 55 003	DASSEL, STADT .....	112,98	11 939	106	3354
03 1 55 004	EINBECK, STADT .....	165,82	27 819	168	3352
03 1 55 005	HARDEGSEN, STADT .....	83,80	7 754	93	3414
03 1 55 006	KALEFELD .....	84,11	7 156	85	3355
03 1 55 007	KATLENBURG-LINDAU .....	71,45	7 443	104	3411
03 1 55 008	KREIENSEN .....	65,24	8 191	126	3350
03 1 55 009	MORINGEN, STADT .....	82,16	7 054	86	3413
03 1 55 010	NOERTEN-HARDENBERG, FLECKEN .....	54,03	8 312	154	3412
03 1 55 011	NORTHEIM, STADT .....	145,48	31 196	214	3410
03 1 55 012	USLAR, STADT .....	113,39	15 954	141	3418
03 1 55 501	SOLLING (LANDKREIS NORTHEIM), GEMFR. GEB.	177,49	—	—	—
03 1 55	ZUSAMMEN ...	1 266,27	148 188	117	X
03 1 56	OSTERODE AM HARZ				
	SITZ: OSTERODE AM HARZ, STADT				
03 1 56 001	BAD GRUND (HARZ), BERGSTADT .....	7,12	3 099	435	3362
03 1 56 002	BAD LAUTERBERG IM HARZ, STADT .....	41,54	13 496	325	3422
03 1 56 003	BAD SACHSA, STADT .....	33,13	8 380	253	3423
03 1 56 004	BADENHAUSEN .....	7,41	2 123	287	3363
03 1 56 005	EISDORF .....	10,55	1 687	160	3363
03 1 56 006	ELBINGERODE .....	5,62	435	77	3421
03 1 56 007	GITTELDE, FLECKEN .....	12,55	2 232	178	3363
03 1 56 008	HATTORF AM HARZ .....	29,15	4 217	145	3415
03 1 56 009	HERZBERG AM HARZ, STADT .....	71,94	15 844	220	3420
03 1 56 010	HOERDEN .....	7,81	1 056	135	3421
03 1 56 011	OSTERODE AM HARZ, STADT .....	102,44	27 284	266	3360
03 1 56 012	WALKENRIED .....	12,91	2 363	183	3425
03 1 56 013	WIEDA .....	6,53	1 895	290	3426
03 1 56 014	WINDHAUSEN .....	3,54	1 190	336	3362
03 1 56 015	WULFTEN .....	14,81	2 001	135	3411
03 1 56 016	ZORGE .....	2,20	1 589	722	3421
03 1 56 501	HARZ (LANDKREIS OSTERODE AM HARZ), GEMFR.	267,42	—	—	—
03 1 56	ZUSAMMEN ...	636,67	88 891	140	X
03 1 57	PEINE				
	SITZ: PEINE, STADT				
03 1 57 001	EDEMISSEN .....	103,57	10 263	99	3155
03 1 57 002	HOHENHAMELN .....	69,41	8 102	117	3156
03 1 57 003	ILSEDE .....	28,98	11 724	405	3152
03 1 57 004	LAHSTEDT .....	43,50	9 692	223	3153
03 1 57 005	LENGEDE .....	35,06	9 931	283	3325
03 1 57 006	PEINE, STADT .....	118,97	45 886	386	3150
03 1 57 007	VECHELDE .....	74,87	13 421	179	3303
03 1 57 008	WENDEBURG .....	59,96	7 447	124	3304
03 1 57	ZUSAMMEN ...	534,32	116 466	218	X
03 1 58	WOLFENBUETTEL				
	SITZ: WOLFENBUETTEL, STADT				

3 GEMEINDEN IN SYSTEMATISCHER ORDNUNG MIT SCHLUESSELNUMMER, FLAECHE, BEVOELKERUNG,  
BEVOELKERUNGSDICHTE UND POSTLEITZAHL AM 31.12.1984

SCHLUESSEL- NUMMER	LAND, REG.-BEZIRK, KREIS, GEMEINDE	FLAECHE KM 2	BEVOEL- KERUNG	BEV.- DICHTE JE KM 2	POST- LEIT- ZAHL
03 1 58 001	ACHIM .....	15,81	564	36	3344
03 1 58 002	BADDECKENSTEDT .....	20,46	2 870	140	3326
03 1 58 003	BOERSSUM .....	14,78	2 181	148	3344
03 1 58 004	BURGDORF .....	24,06	2 202	92	3322
03 1 58 005	CRAMME .....	12,40	909	73	3344
03 1 58 006	CREMLINGEN .....	59,26	11 351	192	3302
03 1 58 007	DAHLUM .....	15,12	788	52	3307
03 1 58 008	DENKTE .....	18,15	2 125	117	3341
03 1 58 009	DETTUM .....	17,16	1 291	75	3305
03 1 58 010	DORSTADT .....	10,36	677	65	3344
03 1 58 011	ELBE .....	16,71	1 850	111	3323
03 1 58 012	ERKERODE .....	13,34	902	68	3305
03 1 58 013	EVESSEN .....	17,55	1 152	66	3305
03 1 58 014	FLOETHE .....	18,83	1 035	55	3344
03 1 58 015	GIELDE .....	9,16	820	90	3342
03 1 58 016	HAVERLAH .....	16,84	1 534	91	3324
03 1 58 017	HEDEPER .....	15,66	653	42	3341
03 1 58 018	HEERE .....	15,28	986	65	3327
03 1 58 019	HEININGEN .....	8,40	666	79	3344
03 1 58 020	HORNBURG, STADT .....	22,17	2 888	130	3342
03 1 58 021	KISSENBRUECK .....	6,64	1 100	166	3341
03 1 58 022	KNEITLINGEN .....	17,57	830	47	3307
03 1 58 023	OHRUM .....	8,38	678	81	3344
03 1 58 024	REMLINGEN .....	21,59	1 680	78	3346
03 1 58 025	ROKLUM .....	8,34	567	68	3341
03 1 58 026	SCHLADEN .....	30,50	5 158	169	3342
03 1 58 027	SCHOEPPENSTEDT, STADT .....	39,65	5 587	141	3307
03 1 58 028	SEHLDE .....	20,39	1 034	51	3328
03 1 58 029	SEMMENTSTEDT .....	11,71	619	53	3341
03 1 58 030	SICKTE .....	25,07	4 537	181	3305
03 1 58 031	UEHRDE .....	24,33	1 146	47	3307
03 1 58 032	VAHLBERG .....	18,01	919	51	3307
03 1 58 033	VELTHEIM (OHE) .....	8,64	881	102	3305
03 1 58 034	WERLABURG DORF .....	11,96	896	75	3342
03 1 58 035	WINNIGSTEDT .....	12,05	873	72	3307
03 1 58 036	WITTMAR .....	4,53	1 138	251	3341
03 1 58 037	WOLFENBUETTEL, STADT .....	78,43	48 976	624	3340
03 1 58 501	AM GROSSEN RHODE, GEMFR. GEBIET .....	5,79	—	—	—
03 1 58 502	BARNSTORF-WARLE, GEMFR. GEBIET .....	1,29	—	—	—
03 1 58 503	VOIGTSDAHLUM, GEMFR. GEBIET .....	5,77	—	—	—
03 1 58	ZUSAMMEN ...	722,14	114 063	158	X
03 1	ZUSAMMEN ...	8 094,53	1 604 173	198	X
03 2	REG.-BEZ. HANNOVER				
03 2 01 000	HANNOVER, LANDESHAUPTSTADT .....	203,94	514 010	2 520	3000
03 2 51	DIEPHOLZ				
	SITZ: DIEPHOLZ, STADT				
03 2 51 001	AFFINGHAUSEN .....	12,23	924	76	2831
03 2 51 002	ASENDORF .....	58,15	2 768	48	2811
03 2 51 003	BAHRENBORSTEL .....	31,27	1 137	36	2839
03 2 51 004	BARENBURG, FLECKEN .....	16,38	1 145	70	2839
03 2 51 005	BARNSTORF, FLECKEN .....	52,37	5 288	101	2847
03 2 51 006	BARVER .....	25,90	1 212	47	2841
03 2 51 007	BASSUM, STADT .....	168,54	13 965	83	2830
03 2 51 008	BORSTEL .....	30,97	1 332	43	2839
03 2 51 009	BROCKUM .....	30,57	1 041	34	2844
03 2 51 010	BRUCHHAUSEN-VILSEN, FLECKEN .....	41,22	4 774	116	2814
03 2 51 011	DICKEL .....	16,89	527	31	2841
03 2 51 012	DIEPHOLZ, STADT .....	104,48	14 703	141	2840
03 2 51 013	DREBBER .....	46,95	2 830	60	2841
03 2 51 014	DRENTWEDE .....	30,31	1 056	35	2847
03 2 51 015	EHRENBURG .....	48,95	1 677	34	2831
03 2 51 016	ENGELN .....	31,21	1 156	37	2814
03 2 51 017	EYDELSTEDT .....	76,14	2 278	30	2847
03 2 51 018	FREISTATT .....	12,53	1 629	130	2839
03 2 51 019	HEMSLOH .....	26,73	664	25	2841

3 GEMEINDEN IN SYSTEMATISCHER ORDNUNG MIT SCHLUESSELNUMMER, FLAECHE, BEVOELKERUNG,  
BEVOELKERUNGSDICHTE UND POSTLEITZAHL AM 31.12.1984

SCHLUESSEL- NUMMER	LAND, REG.-BEZIRK, KREIS, GEMEINDE	FLAECHE KM 2	BEVOEL- KERUNG	BEV.- DICHTE JE KM 2	POST- LEIT- ZAHL
03 2 51 020	HUEDE .....	24,46	932	38	2844
03 2 51 021	KIRCHDORF .....	47,76	1 640	34	2839
03 2 51 022	LEMBRUCH .....	22,68	929	41	2841
03 2 51 023	LEMFOERDE, FLECKEN .....	6,95	2 147	309	2844
03 2 51 024	MAASEN .....	18,69	506	27	2839
03 2 51 025	MARL .....	9,84	753	77	2844
03 2 51 026	MARTFELD .....	35,24	2 294	65	2811
03 2 51 027	MELLINGHAUSEN .....	24,38	1 075	44	2839
03 2 51 028	NEUENKIRCHEN .....	14,66	776	53	2831
03 2 51 029	QUERNHEIM .....	6,25	397	64	2844
03 2 51 030	REHDEN .....	33,39	1 430	43	2841
03 2 51 031	SCHOLEN .....	20,41	862	42	2831
03 2 51 032	SCHWAFOERDEN .....	26,42	1 391	53	2831
03 2 51 033	SCHWARME .....	24,31	1 949	80	2811
03 2 51 034	SIEDENBURG, FLECKEN .....	14,22	1 076	76	2839
03 2 51 035	STAFFHORST .....	14,61	632	43	2839
03 2 51 036	STEMSHORN .....	8,84	643	73	2844
03 2 51 037	STUHR .....	81,65	26 581	326	2805
03 2 51 038	SUDWALDE .....	26,65	1 081	41	2831
03 2 51 039	SUESTEDT .....	36,99	1 377	37	2814
03 2 51 040	SULINGEN, STADT .....	110,60	11 048	100	2838
03 2 51 041	SYKE, STADT .....	127,80	18 421	144	2808
03 2 51 042	TWISTRINGEN, STADT .....	114,21	11 228	98	2832
03 2 51 043	VARREL .....	43,83	1 478	34	2839
03 2 51 044	WAGENFELD .....	117,36	7 042	60	2841
03 2 51 045	WEHRBLECK .....	27,92	803	29	2839
03 2 51 046	WETSCHEN .....	24,99	1 312	53	2841
03 2 51 047	WEYHE .....	60,23	23 420	389	2803
03 2 51	ZUSAMMEN ...	1 987,13	183 329	92	X
03 2 52	HAMELN-PYRMONT				
	SITZ: HAMELN, STADT				
03 2 52 001	AERZEN, FLECKEN .....	105,06	10 711	102	3258
03 2 52 002	BAD MUENDER AM DEISTER, STADT .....	107,69	19 335	180	3252
03 2 52 003	BAD PYRMONT, STADT .....	61,49	21 582	351	3280
03 2 52 004	COPPENBRUEGGE, FLECKEN .....	89,78	7 504	84	3256
03 2 52 005	EMMERTHAL .....	114,94	10 961	95	3254
03 2 52 006	HAMELN, STADT .....	102,31	55 992	547	3250
03 2 52 007	HESSISCH OLDENDORF, STADT .....	120,35	17 492	145	3253
03 2 52 008	SALZHEMMENDORF, FLECKEN .....	94,31	10 565	112	3216
03 2 52	ZUSAMMEN ...	795,93	154 142	194	X
03 2 53	HANNOVER				
	SITZ: HANNOVER, LANDESHAUPTSTADT				
03 2 53 001	BARSINGHAUSEN, STADT .....	102,59	32 745	319	3013
03 2 53 002	BURGDORF, STADT .....	112,26	28 668	255	3167
03 2 53 003	BURGWEDEL .....	151,71	18 756	124	3006
03 2 53 004	GARBSEN, STADT .....	79,27	57 292	723	3008
03 2 53 005	GEHRDEN, STADT .....	43,06	12 533	291	3007
03 2 53 006	HEMMINGEN .....	31,42	16 005	509	3005
03 2 53 007	ISERNHAGEN .....	59,71	20 109	337	3004
03 2 53 008	LAATZEN, STADT .....	34,07	36 005	1 057	3014
03 2 53 009	LANGENHAGEN, STADT .....	72,08	46 323	643	3012
03 2 53 010	LEHRTE, STADT .....	126,98	38 931	307	3160
03 2 53 011	NEUSTADT AM RUEBENBERGE, STADT .....	357,42	37 996	106	3057
03 2 53 012	PATTENSEN, STADT .....	66,79	13 236	198	3017
03 2 53 013	RONNENBERG, STADT .....	37,84	19 712	521	3003
03 2 53 014	SEELZE, STADT .....	54,02	29 596	548	3016
03 2 53 015	SEHNDE .....	103,38	17 844	173	3163
03 2 53 016	SPRINGE, STADT .....	159,84	29 339	184	3257
03 2 53 017	UETZE .....	140,34	17 092	122	3162
03 2 53 018	WEDEMARK .....	173,18	23 786	137	3002
03 2 53 019	WENNIGSEN (DEISTER) .....	53,77	12 765	237	3015
03 2 53 020	WUNSTORF, STADT .....	125,59	37 480	298	3050
03 2 53	ZUSAMMEN ...	2 085,32	546 213	262	X

3 GEMEINDEN IN SYSTEMATISCHER ORDNUNG MIT SCHLUESSELNUMMER, FLAECHE, BEVOELKERUNG,  
BEVOELKERUNGSDICHTE UND POSTLEITZAHL AM 31.12.1984

SCHLUESSEL- NUMMER	LAND; REG.-BEZIRK, KREIS, GEMEINDE	FLAECHE KM 2	BEVOEL- KERUNG	BEV.- DICHTE JE KM 2	POST- LEIT- ZAHL
03 2 54	HILDESHEIM				
	SITZ: HILDESHEIM, STADT				
03 2 54 001	ADENSTEDT .....	18,63	1 081	58	3226
03 2 54 002	ALFELD (LEINE), STADT .....	72,85	22 939	315	3220
03 2 54 003	ALGERMISEN .....	35,60	6 681	188	3201
03 2 54 004	ALMSTEDT .....	9,91	1 016	103	3226
03 2 54 005	BAD SALZDETFRUTH, STADT .....	67,08	13 703	204	3202
03 2 54 006	BANTELN .....	7,51	1 609	214	3211
03 2 54 007	BETHELN .....	17,56	1 082	62	3211
03 2 54 008	BOCKENEM, STADT .....	109,37	10 670	98	3205
03 2 54 009	BRUEGGEN .....	12,19	1 040	85	3211
03 2 54 010	DESPETAL .....	15,03	1 508	100	3211
03 2 54 011	DIEKHOLZEN .....	29,36	6 579	224	3201
03 2 54 012	EBERHOLZEN .....	12,18	656	54	3226
03 2 54 013	EIME, FLECKEN .....	21,93	2 866	131	3211
03 2 54 014	ELZE, STADT .....	47,56	9 556	201	3210
03 2 54 015	EVERODE .....	6,10	526	86	3221
03 2 54 016	FREDEN (LEINE) .....	17,78	3 467	195	3222
03 2 54 017	GIESEN .....	33,91	8 555	252	3208
03 2 54 018	GRONAU (LEINE), STADT .....	20,72	4 979	240	3212
03 2 54 019	HARBARNSEN .....	7,63	696	91	3221
03 2 54 020	HARSUM .....	49,89	10 451	209	3207
03 2 54 021	HILDESHEIM, STADT .....	92,99	101 017	1 086	3200
03 2 54 022	HOLLE .....	61,09	6 377	104	3201
03 2 54 023	LAMSPRINGE, FLECKEN .....	23,30	3 278	141	3206
03 2 54 024	LANDWEHR .....	12,96	688	53	3221
03 2 54 025	NEUHOF .....	10,30	522	51	3201
03 2 54 026	NORDSTEMMEN .....	60,07	12 130	202	3204
03 2 54 027	RHEDEN .....	15,14	1 310	87	3211
03 2 54 028	SARSTEDT, STADT .....	42,89	16 354	381	3203
03 2 54 029	SCHELLERTEN .....	80,01	8 267	103	3209
03 2 54 030	SEHLEM .....	12,72	974	77	3201
03 2 54 031	SIBBESSE .....	17,70	2 521	142	3226
03 2 54 032	SOEHLDE .....	57,06	7 759	136	3201
03 2 54 033	WESTFELD .....	13,37	912	68	3226
03 2 54 034	WINZENBURG .....	16,65	1 042	63	3221
03 2 54 035	WOLTERSCHAUSEN .....	16,43	931	57	3221
03 2 54 036	COPPENGRABE .....	3,17	725	229	3221
03 2 54 037	DUINGEN, FLECKEN .....	30,75	2 813	91	3225
03 2 54 038	HOYERSHAUSEN .....	15,29	604	40	3221
03 2 54 039	MARIENHAGEN .....	6,23	1 013	163	3221
03 2 54 040	WEENZEN .....	4,14	544	131	3221
03 2 54	ZUSAMMEN ...	1 205,05	279 441	232	X
03 2 55	HOLZMINDEN				
	SITZ: HOLZMINDEN, STADT				
03 2 55 001	ARHOLZEN .....	5,33	494	93	3457
03 2 55 002	BEVERN, FLECKEN .....	33,20	4 695	141	3454
03 2 55 003	BODENWERDER, STADT .....	28,80	6 060	210	3452
03 2 55 004	BOFFZEN .....	8,04	3 072	382	3474
03 2 55 005	BREVOERDE .....	13,59	829	61	3453
03 2 55 007	DEENSEN .....	11,02	1 644	149	3457
03 2 55 008	DELLIGSEN, FLECKEN .....	36,00	9 501	264	3223
03 2 55 009	DERENTAL .....	9,23	739	80	3474
03 2 55 010	DIELMISEN .....	7,46	918	123	3451
03 2 55 012	EIMEN .....	16,32	1 068	65	3456
03 2 55 013	ESCHERSHAUSEN, STADT .....	23,87	4 202	176	3456
03 2 55 014	FUERSTENBERG .....	3,22	1 306	406	3476
03 2 55 015	GOLMBACH .....	15,86	1 155	73	3451
03 2 55 016	HALLE .....	28,73	1 791	62	3451
03 2 55 017	HEHLEN .....	21,60	2 332	108	3452
03 2 55 018	HEINADE .....	9,07	1 067	118	3457
03 2 55 019	HEINSEN .....	18,63	1 003	54	3451
03 2 55 020	HEYEN .....	8,30	587	71	3452
03 2 55 021	HOLENBERG .....	7,36	478	65	3451
03 2 55 022	HOLZEN .....	6,61	697	105	3456
03 2 55 023	HOLZMINDEN, STADT .....	88,24	21 370	242	3450
03 2 55 025	KIRCHBRÄK .....	18,42	1 230	67	3452
03 2 55 026	LAUENFOERDE, FLECKEN .....	17,21	2 699	157	3471
03 2 55 027	LENNE .....	5,65	773	137	3457

3 GEMEINDEN IN SYSTEMATISCHER ORDNUNG MIT SCHLUESSELNUMMER, FLAECHE, BEVOELKERUNG,  
BEVOELKERUNGSDICHTE UND POSTLEITZAHL AM 31.12.1984

SCHLUESSEL- NUMMER	LAND, REG.-BEZIRK, KREIS, GEMEINDE	FLAECHE KM 2	BEVOEL- KERUNG	BEV.- DICHTE JE KM 2	POST- LEIT- ZAHL
03 2 55 028	LUEERDISSEN .....	6,89	628	91	3451
03 2 55 030	NEGENBORN .....	9,87	839	85	3451
03 2 55 031	OTTENSTEIN, FLECKEN .....	32,82	1 300	40	3251
03 2 55 032	PEGESTORF .....	8,32	556	67	3452
03 2 55 033	POLLE, FLECKEN .....	21,20	1 344	63	3453
03 2 55 034	STADTOLDENDORF, STADT .....	24,85	6 059	244	3457
03 2 55 035	VAHLBRUCH .....	14,19	535	38	3453
03 2 55 036	WANGELNSTEDT .....	15,15	716	47	3457
03 2 55 501	BOFFZEN, GEMFR. GEBIET .....	23,40	-	-	-
03 2 55 502	EIMEN, GEMFR. GEBIET .....	12,91	-	-	-
03 2 55 503	ESCHERSHAUSEN, GEMFR. GEBIET .....	4,92	-	-	-
03 2 55 504	GRUENENPLAN, GEMFR. GEBIET .....	22,72	-	-	-
03 2 55 505	HOLZMINDEN, GEMFR. GEBIET .....	15,01	-	-	-
03 2 55 506	MERXHAUSEN, GEMFR. GEBIET .....	22,50	-	-	-
03 2 55 508	WENZEN, GEMFR. GEBIET .....	15,84	-	-	-
03 2 55	ZUSAMMEN ...	692,35	81 687	118	X
03 2 56	NIENBURG (WESER)				
	SITZ: NIENBURG (WESER), STADT				
03 2 56 001	BALGE .....	33,08	1 778	54	3071
03 2 56 002	BINNEN .....	24,79	936	38	3071
03 2 56 003	BUECKEN, FLECKEN .....	32,34	2 098	65	2811
03 2 56 004	DIEPENAU, FLECKEN .....	69,96	3 607	52	3079
03 2 56 005	DRAKENBURG, FLECKEN .....	11,72	1 572	134	3071
03 2 56 006	ESTORF .....	19,78	1 637	83	3071
03 2 56 007	EYSTRUP .....	24,03	2 647	110	2813
03 2 56 008	GANDESBERGEN .....	6,97	480	69	2813
03 2 56 009	HAEMELHAUSEN .....	9,02	596	66	2813
03 2 56 010	HASSEL .....	17,59	1 621	92	2813
03 2 56 011	HASSBERGEN .....	17,07	1 158	68	3071
03 2 56 012	HEEMSEN .....	39,37	1 371	35	3071
03 2 56 013	HILGERMISSEN .....	54,43	2 173	40	2812
03 2 56 014	HOYA, STADT .....	8,42	3 630	431	2812
03 2 56 015	HOYERHAGEN .....	22,64	906	40	2812
03 2 56 016	HUSUM .....	39,81	1 945	49	3071
03 2 56 017	LANDESBERGEN .....	41,92	2 551	61	3076
03 2 56 018	LEESE .....	29,65	1 720	58	3071
03 2 56 019	LIEBENAU, FLECKEN .....	22,96	3 450	150	3073
03 2 56 020	LINSBURG .....	23,53	1 137	48	3071
03 2 56 021	MARKLOHE .....	32,94	3 791	115	3072
03 2 56 022	NIENBURG (WESER), STADT .....	64,44	29 600	459	3070
03 2 56 023	PENNIGSEHL .....	24,19	1 301	54	3071
03 2 56 024	RADDESTORF .....	41,79	2 097	50	3079
03 2 56 025	REHBURG-LOCCUM, STADT .....	99,90	9 545	96	3056
03 2 56 026	RODEWALD .....	60,32	2 214	37	3075
03 2 56 027	ROHRSEN .....	5,09	842	165	3071
03 2 56 028	SCHWERINGEN .....	19,40	745	38	2811
03 2 56 029	STEIMBKE .....	63,06	1 880	30	3071
03 2 56 030	STEYERBERG, FLECKEN .....	101,87	5 029	49	3074
03 2 56 031	STOECKSE .....	38,57	1 322	34	3071
03 2 56 032	STOLZENAU .....	64,87	5 813	90	3078
03 2 56 033	UCHTE, FLECKEN .....	90,52	4 531	50	3079
03 2 56 034	WARMSSEN .....	81,60	3 544	43	3079
03 2 56 035	WARPE .....	20,11	784	39	2811
03 2 56 036	WIETZEN .....	40,41	2 061	51	3077
03 2 56	ZUSAMMEN ...	1 398,16	112 112	80	X
03 2 57	SCHAUMBURG				
	SITZ: STADTHAGEN, STADT				
03 2 57 001	AHNSSEN .....	3,43	1 100	321	3061
03 2 57 002	APELERN .....	24,60	2 419	98	3054
03 2 57 003	AUETAL .....	62,14	6 178	99	3262
03 2 57 004	AUHAGEN .....	12,36	1 098	89	3051
03 2 57 005	BAD EILSEN .....	2,46	2 344	953	3064
03 2 57 006	BAD NENNDORF .....	23,23	8 788	378	3052
03 2 57 007	BECKEDORF .....	9,83	1 632	166	3061
03 2 57 008	BUCHHOLZ .....	1,76	771	438	3061
03 2 57 009	BUECKEBURG, STADT .....	68,85	20 477	297	3062

3 GEMEINDEN IN SYSTEMATISCHER ORDNUNG MIT SCHLUESSELNUMMER, FLAECHE, BEVOELKERUNG,  
BEVOELKERUNGSDICHTE UND POSTLEITZAHL AM 31.12.1984

SCHLUESSEL- NUMMER	LAND, REG.-BEZIRK, KREIS, GEMEINDE	FLAECHE KM 2	BEVOEL- KERUNG	BEV.- DICHT JE KM 2	POST- LEIT- ZAHL
03 2 57 010	HAGENBURG, FLECKEN .....	16,24	3 639	224	3055
03 2 57 011	HASTE .....	11,13	2 402	216	3053
03 2 57 012	HEESSEN .....	1,90	1 396	735	3064
03 2 57 013	HELPSEN .....	7,77	1 762	227	3068
03 2 57 014	HESPE .....	6,48	1 553	240	3061
03 2 57 015	HEUERSSEN .....	3,97	915	230	3061
03 2 57 016	HOHNHORST .....	12,00	2 070	173	3053
03 2 57 017	HUELSEDE .....	15,86	1 114	70	3255
03 2 57 018	LAUENAU, FLECKEN .....	16,23	3 045	188	3255
03 2 57 019	LAUENHAGEN .....	9,73	1 237	127	3061
03 2 57 020	LINDHORST .....	7,88	4 165	529	3067
03 2 57 021	LUEDERSFELD .....	12,65	1 011	80	3061
03 2 57 022	LUHDEN .....	4,35	774	178	3061
03 2 57 023	MEERBECK .....	13,09	2 010	154	3061
03 2 57 024	MESSENKAMP .....	6,78	860	127	3255
03 2 57 025	NIEDERNWOEHREN .....	11,06	1 548	140	3066
03 2 57 026	NIENSTAEDT .....	8,31	4 404	530	3065
03 2 57 027	NORDSEHL .....	5,97	900	151	3061
03 2 57 028	OBERNKIRCHEN, STADT .....	32,48	10 749	331	3063
03 2 57 029	POHLE .....	7,14	837	117	3255
03 2 57 030	POLLHAGEN .....	12,87	1 253	97	3061
03 2 57 031	RINTELN, STADT .....	109,03	25 693	236	3260
03 2 57 032	RODENBERG, STADT .....	15,60	4 512	289	3054
03 2 57 033	SACHSENHAGEN, STADT .....	15,53	1 762	113	3051
03 2 57 034	SEGGEBRUCH .....	7,49	1 218	163	3061
03 2 57 035	STADTHAGEN, STADT .....	60,27	22 388	371	3060
03 2 57 036	SUTHFELD .....	5,05	1 351	268	3051
03 2 57 037	WIEDENSAHL, FLECKEN .....	11,71	916	78	3061
03 2 57 038	WOELPINGHAUSEN .....	18,33	1 615	88	3051
03 2 57	ZUSAMMEN ...	675,56	151 906	225	X
03 2	ZUSAMMEN ...	9 043,44	2 022 840	224	X
03 3	REG.-BEZ. LUENEBURG				
03 3 51	CELLE				
	SITZ: CELLE, STADT				
03 3 51 001	ADELHEIDSDORF .....	33,24	1 965	59	3101
03 3 51 002	AHNSBECK .....	20,59	1 093	53	3101
03 3 51 003	BEEDENBOSTEL .....	12,56	851	68	3101
03 3 51 004	BERGEN, STADT .....	163,71	12 078	74	3103
03 3 51 005	BROECKEL .....	16,15	1 227	76	3101
03 3 51 006	CELLE, STADT .....	174,94	70 754	404	3100
03 3 51 007	EICKLINGEN .....	22,72	2 209	97	3101
03 3 51 008	ELDINGEN .....	56,71	2 149	38	3101
03 3 51 009	ESCHEDE .....	106,31	3 634	34	3106
03 3 51 010	FASSBERG .....	101,95	6 603	65	3105
03 3 51 011	HABIGHORST .....	15,84	804	51	3101
03 3 51 012	HAMBUEHREN .....	56,67	8 568	151	3107
03 3 51 013	HERMANNSBURG .....	118,60	7 965	67	3102
03 3 51 014	HOEFER .....	21,88	936	43	3101
03 3 51 015	HOHNE .....	36,48	1 679	46	3101
03 3 51 016	LACHENDORF .....	38,18	4 127	108	3101
03 3 51 017	LANGLINGEN .....	33,30	2 045	61	3101
03 3 51 018	NIENHAGEN .....	17,59	4 888	278	3101
03 3 51 019	SCHARNHORST .....	51,84	653	13	3101
03 3 51 020	UNTERLUESS .....	77,22	4 463	58	3104
03 3 51 021	WATHLINGEN .....	17,71	4 911	277	3101
03 3 51 022	WIENHAUSEN .....	40,35	3 046	75	3101
03 3 51 023	WIETZE .....	62,90	6 662	106	3109
03 3 51 024	WINSEN (ALLER) .....	155,36	10 218	66	3108
03 3 51 501	LOHHEIDE, GEMFR. BEZIRK .....	91,32	1 153	13	3103
03 3 51	ZUSAMMEN ...	1 544,12	164 681	107	X
03 3 52	CUXHAVEN				
	SITZ: CUXHAVEN, STADT				
03 3 52 001	APPELN .....	14,52	455	31	2855

3 GEMEINDEN IN SYSTEMATISCHER ORDNUNG MIT SCHLUESSELNUMMER, FLAECHE, BEVOELKERUNG,  
BEVOELKERUNGSDICHTE UND POSTLEITZAHL AM 31.12.1984

SCHLUESSEL- NUMMER	LAND, REG.-BEZIRK, KREIS, GEMEINDE	FLAECHE KM 2	BEVOEL- KERUNG	BEV.- DICHTE JE KM 2	POST- LEIT- ZAHL
03 3 52 002	ARMSTORF .....	39,76	608	15	2171
03 3 52 003	BEDERKESA, FLECKEN .....	43,17	4 017	93	2852
03 3 52 004	BELUM .....	38,29	989	26	2179
03 3 52 005	BEVERSTEDT, FLECKEN .....	51,40	3 435	67	2855
03 3 52 006	BOKEL .....	20,93	2 350	112	2855
03 3 52 007	BRAMSTEDT .....	44,85	1 693	38	2856
03 3 52 008	BUELKAU .....	23,22	1 126	48	2179
03 3 52 009	CADENBERGE .....	9,36	3 130	334	2175
03 3 52 010	CAPPEL .....	8,26	721	87	2853
03 3 52 011	CUXHAVEN, STADT .....	177,85	56 977	320	2190
03 3 52 012	DORUM .....	24,29	2 477	102	2853
03 3 52 013	DRANGSTEDT .....	17,02	2 563	151	2852
03 3 52 014	DRIFTSETHE .....	15,37	482	31	2856
03 3 52 015	ELMLOHE .....	23,29	722	31	2852
03 3 52 016	FLOEGELN .....	25,26	670	27	2852
03 3 52 017	FRELSDDORF .....	25,32	677	27	2855
03 3 52 018	GEVERSDORF .....	21,62	1 087	50	2171
03 3 52 019	HAGEN IM BREMISCHEN .....	27,15	2 698	99	2856
03 3 52 020	HECHTHAUSEN .....	30,71	3 381	110	2174
03 3 52 021	HEERSTEDT .....	18,89	518	27	2855
03 3 52 022	HEMMOOR, STADT .....	45,08	7 618	169	2170
03 3 52 023	HOLLEN .....	15,60	875	56	2855
03 3 52 024	HOLLNSETH .....	20,80	799	38	2171
03 3 52 025	IHLIENWORTH .....	40,29	1 844	46	2179
03 3 52 026	KIRCHWISTEDT .....	25,06	478	19	2855
03 3 52 027	KOEHLN .....	26,57	838	32	2852
03 3 52 028	KUEHRSTEDT .....	25,54	1 056	41	2852
03 3 52 029	LAMSTEDT .....	52,63	2 879	55	2172
03 3 52 030	LANGEN .....	125,57	14 697	117	2857
03 3 52 031	LINTIG .....	47,19	1 186	25	2852
03 3 52 032	LOXSTEDT .....	156,52	14 854	95	2854
03 3 52 033	LUNESTEDT .....	17,26	2 223	129	2855
03 3 52 034	MIDLUM .....	31,08	1 662	53	2853
03 3 52 035	MISSSELWARDEN .....	10,51	522	50	2853
03 3 52 036	MITTELSTENAHE .....	33,56	594	18	2171
03 3 52 037	MULSUM .....	8,45	424	50	2853
03 3 52 038	NEUENKIRCHEN .....	19,65	1 333	68	2179
03 3 52 039	NEUHAUS (OSTE), FLECKEN .....	9,86	1 562	158	2179
03 3 52 040	NORDHOLZ .....	65,06	7 376	113	2859
03 3 52 041	NORDLEDA .....	21,29	1 200	56	2179
03 3 52 042	OBERNDDORF .....	32,72	1 731	53	2171
03 3 52 043	ODISHEIM .....	13,50	607	45	2179
03 3 52 044	OSTEN .....	48,00	1 995	42	2176
03 3 52 045	OSTERBRUCH .....	10,21	495	48	2178
03 3 52 046	OTTERNDORF, STADT .....	50,05	6 362	127	2178
03 3 52 047	PADINGBUETTEL .....	9,43	593	63	2853
03 3 52 048	RINGSTEDT .....	26,16	802	31	2852
03 3 52 049	SANDSTEDT .....	56,22	1 693	30	2856
03 3 52 050	SCHIFFDDORF .....	113,56	10 781	95	2858
03 3 52 051	STEINAU .....	36,07	1 032	29	2179
03 3 52 052	STINSTEDT .....	30,09	572	19	2171
03 3 52 053	STUBBEN .....	8,59	1 235	144	2855
03 3 52 054	UTHLEDE .....	15,46	840	54	2856
03 3 52 055	WANNA .....	53,93	2 234	41	2179
03 3 52 056	WINGST .....	55,63	3 452	62	2177
03 3 52 057	WREMEN .....	33,88	1 572	46	2851
03 3 52 058	WULSBUETTEL .....	38,23	1 448	38	2856
03 3 52	ZUSAMMEN ...	2 129,83	192 240	90	X
03 3 53	HARBURG				
	SITZ: WINSSEN (LUHE), STADT				
03 3 53 001	APPEL .....	15,42	1 489	97	2114
03 3 53 002	ASENDORF .....	14,70	1 570	107	2116
03 3 53 003	BENDESTORF .....	3,88	1 910	492	2106
03 3 53 004	BRACKEL .....	13,90	1 540	111	2094
03 3 53 005	BUCHHOLZ IN DER NORDHEIDE, STADT .....	74,62	30 460	408	2110
03 3 53 006	DOHREN .....	12,18	716	59	2117
03 3 53 007	DRAGE .....	30,30	2 364	78	2090
03 3 53 008	DRESTEDT .....	5,71	627	110	2114
03 3 53 009	EGESTORF .....	48,69	2 170	45	2115
03 3 53 010	EYENDORF .....	13,68	922	67	2125

3 GEMEINDEN IN SYSTEMATISCHER ORDNUNG MIT SCHLUESSELNUMMER, FLAECHE, BEVOELKERUNG,  
BEVOELKERUNGSDICHTE UND POSTLEITZAHL AM 31.12.1984

SCHLUESSEL- NUMMER	LAND, REG.-BEZIRK, KREIS, GEMEINDE	FLAECHE KM 2	BEVOEL- KERUNG	BEV.- DICHTE JE KM 2	POST- LEIT- ZAHL
03 3 53 011	GARLSTORF .....	16,85	791	47	2125
03 3 53 012	GARSTEDT .....	14,93	1 008	68	2091
03 3 53 013	GOEDENSTORF .....	16,54	676	41	2125
03 3 53 014	HALVESBOSTEL .....	18,14	551	30	2151
03 3 53 015	HANDELOH .....	26,98	1 705	63	2111
03 3 53 016	HANSTEDT .....	59,29	4 549	77	2116
03 3 53 017	HARMSTORF .....	5,97	691	116	2101
03 3 53 018	HEIDENAU .....	38,70	1 538	40	2111
03 3 53 019	HOLLENSTEDT .....	21,83	2 097	96	2114
03 3 53 020	JESTEBURG .....	27,95	5 502	197	2112
03 3 53 021	KAKENSTORF .....	12,71	882	69	2117
03 3 53 022	KOENIGSMOOR .....	10,01	459	46	2111
03 3 53 023	MARSCHACHT .....	26,10	2 617	100	2095
03 3 53 024	MARXEN .....	13,30	973	73	2091
03 3 53 025	MOISBURG .....	11,25	1 463	130	2151
03 3 53 026	NEU WULMSTORF .....	56,15	13 184	235	2153
03 3 53 027	OTTER .....	34,14	1 096	32	2111
03 3 53 028	REGESBOSTEL .....	16,27	763	47	2151
03 3 53 029	ROSENGARTEN .....	63,64	11 014	173	2107
03 3 53 030	SALZHAUSEN .....	34,71	3 136	90	2125
03 3 53 031	SEEVETAL .....	105,13	37 121	353	2105
03 3 53 032	STELLE .....	38,44	9 197	239	2093
03 3 53 033	TESPE .....	24,86	3 151	127	2121
03 3 53 034	TOPPENSTEDT .....	29,09	1 671	57	2096
03 3 53 035	TOSTEDT .....	48,22	10 223	212	2117
03 3 53 036	UNDELOH .....	48,15	842	17	2111
03 3 53 037	VIERHOEFEN .....	13,92	769	55	2091
03 3 53 038	WELLE .....	19,92	983	49	2111
03 3 53 039	WENZENDORF .....	21,46	931	43	2114
03 3 53 040	WINSEN (LUHE), STADT .....	109,60	27 079	247	2090
03 3 53 041	WISTEDT .....	18,48	1 306	71	2117
03 3 53 042	WULFSEN .....	8,41	1 269	151	2091
03 3 53	ZUSAMMEN ...	1 244,22	193 005	155	X
03 3 54	LUECHOW-DANNENBERG				
	SITZ: LUECHOW, STADT				
03 3 54 001	BERGEN (DUMME) .....	25,48	1 590	62	3134
03 3 54 002	CLENZE, FLECKEN .....	71,76	2 256	31	3132
03 3 54 003	DAMNATZ .....	16,26	384	24	3139
03 3 54 004	DANNENBERG (ELBE), STADT .....	76,26	8 282	109	3138
03 3 54 005	GARTOW, FLECKEN .....	28,27	1 130	40	3136
03 3 54 006	GOEHRDE .....	40,58	631	16	3139
03 3 54 007	GORLEBEN .....	21,25	651	31	3131
03 3 54 008	GUSBORN .....	48,30	1 301	27	3139
03 3 54 009	HITZACKER, STADT .....	58,44	4 545	78	3139
03 3 54 010	HOEHBECK .....	19,39	668	34	3131
03 3 54 011	JAMELN .....	35,87	1 183	33	3139
03 3 54 012	KARWITZ .....	31,64	693	22	3139
03 3 54 013	KUESTEN .....	41,25	1 345	33	3131
03 3 54 014	LANGENDORF .....	40,86	717	18	3139
03 3 54 015	LEMGOW .....	64,10	1 540	24	3131
03 3 54 016	LUCKAU .....	22,19	721	32	3131
03 3 54 017	LUEBBOW .....	19,32	792	41	3131
03 3 54 018	LUECHOW, STADT .....	89,10	8 964	101	3130
03 3 54 019	NEU DARCHAU .....	22,63	1 275	56	3139
03 3 54 020	PREZELLE .....	41,51	536	13	3131
03 3 54 021	SCHNACKENBURG, STADT .....	23,92	813	34	3131
03 3 54 022	SCHNEGA .....	53,94	1 662	31	3133
03 3 54 023	TREBEL .....	66,32	1 093	16	3131
03 3 54 024	WADDEWEITZ .....	48,79	1 021	21	3131
03 3 54 025	WOLTERS DORF .....	27,89	912	33	3131
03 3 54 026	WUSTROW, STADT .....	30,00	2 535	85	3131
03 3 54 027	ZERNIEN .....	51,55	1 552	30	3139
03 3 54 501	GARTOW, GEMFR. GEBIET .....	50,85	-	-	-
03 3 54 502	GOEHRDE, GEMFR. GEBIET .....	51,78	-	-	-
03 3 54	ZUSAMMEN ...	1 219,50	48 792	40	X
03 3 55	LUENEBURG				
	SITZ: LUENEBURG, STADT				

3 GEMEINDEN IN SYSTEMATISCHER ORDNUNG MIT SCHLUESSELNUMMER, FLAECHE, BEVOELKERUNG,  
BEVOELKERUNGSDICHTE UND POSTLEITZAHL AM 31.12.1984

SCHLUESSEL- NUMMER	LAND, REG.-BEZIRK, KREIS, GEMEINDE	FLAECHE KM 2	BEVOEL- KERUNG	BEV.- DICHTE JE KM 2	POST- LEIT- ZAHL
03 3 55 001	ADENDORF .....	16,08	7 761	483	2126
03 3 55 002	AMELINGHAUSEN .....	27,22	2 511	92	2124
03 3 55 003	ARTLENBURG, FLECKEN .....	11,82	1 221	103	2121
03 3 55 004	BARDOWICK, FLECKEN .....	23,24	4 329	186	2123
03 3 55 005	BARENDORF .....	9,22	1 139	124	2121
03 3 55 006	BARNSTEDT .....	19,62	678	35	2121
03 3 55 007	BARUM .....	9,78	1 167	119	2123
03 3 55 008	BETZENDORF .....	32,59	895	27	2121
03 3 55 009	BLECKEDE, STADT .....	124,75	8 027	64	2122
03 3 55 010	BOITZE .....	25,40	440	17	2121
03 3 55 011	BRIETLINGEN .....	19,74	1 890	96	2121
03 3 55 012	DAHLEM .....	16,98	768	45	2121
03 3 55 013	DAHLENBURG, FLECKEN .....	49,84	3 143	63	2121
03 3 55 014	DEUTSCH EVERN .....	11,16	2 728	244	2121
03 3 55 015	EICHEM .....	10,70	759	71	2127
03 3 55 016	EMBSEN .....	22,61	1 907	84	2121
03 3 55 017	HANDORF .....	9,75	1 026	105	2091
03 3 55 018	HITTBERGEN .....	14,63	657	45	2059
03 3 55 019	HOHNSTORF (ELBE) .....	10,20	2 027	199	2059
03 3 55 020	KIRCHGELLERSEN .....	19,99	1 461	73	2121
03 3 55 021	LUEDERSBURG .....	18,86	526	28	2127
03 3 55 022	LUENEBURG, STADT .....	70,31	60 194	856	2120
03 3 55 023	MECHTERSEN .....	14,41	581	40	2121
03 3 55 024	MELBECK .....	16,17	2 029	125	2121
03 3 55 025	NAHRENDORF .....	44,03	1 422	32	2121
03 3 55 026	NEETZE .....	26,84	1 932	72	2121
03 3 55 027	OLDENDORF (LUHE) .....	32,68	933	29	2124
03 3 55 028	RADBRUCH .....	22,53	1 381	61	2091
03 3 55 029	REHLINGEN .....	65,92	578	9	2124
03 3 55 030	REINSTORF .....	30,29	1 101	36	2121
03 3 55 031	REPPENSTEDT .....	14,77	4 649	315	2121
03 3 55 032	RULLSTORF .....	22,82	1 239	54	2127
03 3 55 033	SCHARNEBECK .....	26,85	2 375	88	2127
03 3 55 034	SODERSTORF .....	35,83	1 144	32	2121
03 3 55 035	SUEDERGELLERSEN .....	18,46	1 087	59	2121
03 3 55 036	THOMASBURG .....	26,67	1 046	39	2121
03 3 55 037	TOSTERGLOPE .....	19,51	702	36	2121
03 3 55 038	VASTORF .....	21,85	744	34	2121
03 3 55 039	VOEGELSEN .....	8,26	1 858	225	2121
03 3 55 040	WENDISCH EVERN .....	14,86	1 080	73	2121
03 3 55 041	WESTERGELLERSEN .....	20,39	933	46	2121
03 3 55 042	WITTORF .....	11,99	876	73	2123
03 3 55	ZUSAMMEN ...	1 069,62	132 944	124	X
03 3 56	OSTERHOLZ				
	SITZ: OSTERHOLZ-SCHARMBECK, STADT				
03 3 56 001	AXSTEDT .....	10,70	1 492	139	2861
03 3 56 002	GRASBERG .....	55,53	6 256	113	2801
03 3 56 003	HAMBERGEN .....	30,28	4 513	149	2864
03 3 56 004	HOLSTE .....	35,35	804	23	2864
03 3 56 005	LILIENTHAL .....	72,05	15 468	215	2804
03 3 56 006	LUEBBERSTEDT .....	12,32	600	49	2864
03 3 56 007	OSTERHOLZ-SCHARMBECK, STADT .....	146,89	23 745	162	2860
03 3 56 008	RITTERHUDE .....	32,83	12 857	392	2863
03 3 56 009	SCHWANEWEDDE .....	132,16	17 412	132	2822
03 3 56 010	VOLLERSODE .....	46,36	2 987	64	2864
03 3 56 011	WORPSWEDE .....	76,13	8 323	109	2862
03 3 56	ZUSAMMEN ...	650,60	94 457	145	X
03 3 57	ROTENBURG (WUEMME)				
	SITZ: ROTENBURG (WUEMME), STADT				
03 3 57 001	AHAUSEN .....	34,40	1 490	43	2724
03 3 57 002	ALFSTEDT .....	16,18	811	50	2740
03 3 57 003	ANDERLINGEN .....	35,67	918	26	2743
03 3 57 004	BASDAHL .....	32,33	1 341	41	2740
03 3 57 005	BOETERSEN .....	19,85	863	43	2724
03 3 57 006	BOTHEL .....	16,76	1 761	105	2725

3 GEMEINDEN IN SYSTEMATISCHER ORDNUNG MIT SCHLUESSELNUMMER, FLAECHE, BEVOELKERUNG,  
BEVOELKERUNGSDICHTE UND POSTLEITZAHL AM 31.12.1984

SCHLUESSEL- NUMMER	LAND, REG.-BEZIRK, KREIS, GEMEINDE	FLAECHE KM 2	BEVOEL- KERUNG	BEV.- DICHTE JE KM 2	POST- LEIT- ZAHL
03 3 57 007	BREDDORF .....	36,45	1 165	32	2733
03 3 57 008	BREMEROERDE, STADT .....	150,17	17 878	119	2740
03 3 57 009	BROCKEL .....	25,10	1 091	43	2725
03 3 57 010	BUELSTEDT .....	25,52	705	28	2733
03 3 57 011	DEINSTEDT .....	20,19	627	31	2743
03 3 57 012	EBERSDORF .....	28,83	992	34	2740
03 3 57 013	ELSDORF .....	49,01	1 659	34	2730
03 3 57 014	FARVEN .....	25,44	688	27	2743
03 3 57 015	FINTEL .....	36,08	1 988	55	2721
03 3 57 016	GNARRENBURG .....	123,02	8 609	70	2742
03 3 57 017	GROSS MECKELSEN .....	12,34	481	39	2732
03 3 57 018	GYHUM .....	48,44	2 052	42	2730
03 3 57 019	HAMERSEN .....	13,62	471	35	2732
03 3 57 020	HASSENDORF .....	11,66	946	81	2724
03 3 57 021	HEESLINGEN .....	82,29	4 162	51	2730
03 3 57 022	HELLWEGE .....	27,44	936	34	2724
03 3 57 023	HELVESIEK .....	21,78	652	30	2727
03 3 57 024	HEMSBUENDE .....	22,32	1 188	53	2725
03 3 57 025	HEMSLINGEN .....	27,45	1 400	51	2725
03 3 57 026	HEPSTEDT .....	29,95	826	28	2733
03 3 57 027	HIPSTEDT .....	29,38	1 227	42	2740
03 3 57 028	HORSTEDT .....	22,49	1 065	47	2724
03 3 57 029	KALBE .....	10,25	407	40	2732
03 3 57 030	KIRCHTIMKE .....	16,14	881	55	2733
03 3 57 031	KIRCHWALSEDE .....	36,90	1 127	31	2725
03 3 57 032	KLEIN MECKELSEN .....	14,58	752	52	2732
03 3 57 033	LAUENBRUECK .....	21,88	1 630	74	2727
03 3 57 034	LENGENBOSTEL .....	5,08	432	85	2732
03 3 57 035	DEREL .....	33,69	1 671	50	2740
03 3 57 036	OSTEREISTEDT .....	28,51	908	32	2730
03 3 57 037	REESSUM .....	28,47	1 441	51	2724
03 3 57 038	RHADE .....	24,44	956	39	2730
03 3 57 039	ROTENBURG (WUEMME), STADT .....	99,00	19 704	199	2720
03 3 57 040	SANDBOSTEL .....	31,42	810	26	2743
03 3 57 041	SCHESSEL .....	149,68	10 267	69	2723
03 3 57 042	SEEDORF .....	18,69	482	26	2730
03 3 57 043	SELSINGEN .....	41,83	2 607	62	2743
03 3 57 044	SITTENSEN .....	18,54	3 938	212	2732
03 3 57 045	SOTTRUM .....	28,54	3 987	140	2724
03 3 57 046	STEMMEN .....	24,64	773	31	2727
03 3 57 047	TARMSTEDT .....	26,54	2 491	94	2733
03 3 57 048	TISTE .....	23,85	709	30	2732
03 3 57 049	VAHLDE .....	17,52	566	32	2721
03 3 57 050	VIERDEN .....	21,29	631	30	2732
03 3 57 051	VISSELHOEVEDE, STADT .....	158,81	10 069	63	2722
03 3 57 052	VORWERK .....	21,66	838	39	2733
03 3 57 053	WESTERTIMKE .....	12,05	1 081	90	2733
03 3 57 054	WESTERWALSEDE .....	20,11	737	37	2725
03 3 57 055	WILSTEDT .....	18,26	1 513	83	2733
03 3 57 056	WOHNSTE .....	19,17	662	35	2732
03 3 57 057	ZEVEN, STADT .....	73,89	10 098	137	2730
03 3 57	ZUSAMMEN ...	2 069,59	140 160	68	X
03 3 58	SOLTAU-FALLINGBOSTEL				
	SITZ: FALLINGBOSTEL, STADT				
03 3 58 001	AHLDEN (ALLER), FLECKEN .....	25,86	1 249	48	3031
03 3 58 002	BISPINGEN .....	128,09	5 457	43	3045
03 3 58 003	BOEHME .....	36,99	930	25	3031
03 3 58 004	BOMLITZ .....	64,37	7 658	119	3036
03 3 58 005	BUCHHOLZ (ALLER) .....	27,00	1 414	52	3031
03 3 58 006	EICKELOH .....	13,16	715	54	3031
03 3 58 007	ESSEL .....	34,06	764	22	3031
03 3 58 008	FALLINGBOSTEL, STADT .....	62,59	10 602	169	3032
03 3 58 009	FRANKENFELD .....	24,26	504	21	2818
03 3 58 010	GILTEN .....	33,37	1 083	32	3031
03 3 58 011	GRETHEM .....	16,36	618	38	3031
03 3 58 012	HADEMSTORF .....	9,22	796	86	3031
03 3 58 013	HAEUSLINGEN .....	13,58	847	62	2818
03 3 58 014	HODENHAGEN .....	20,09	2 018	100	3035
03 3 58 015	LINDWEDEL .....	16,56	1 477	89	3031
03 3 58 016	MUNSTER, STADT .....	193,42	17 881	92	3042

3 GEMEINDEN IN SYSTEMATISCHER ORDNUNG MIT SCHLUESSELNUMMER, FLAECHE, BEVOELKERUNG,  
BEVOELKERUNGSDICHTE UND POSTLEITZAHL AM 31.12.1984

SCHLUESSEL- NUMMER	LAND, REG.-BEZIRK, KREIS, GEMEINDE	FLAECHE KM 2	BEVOEL- KERUNG	BEV.- DICHT JE KM 2	POST- LEIT- ZAHL
03 3 58 017	NEUENKIRCHEN .....	96,69	5 068	52	3044
03 3 58 018	RETHEM (ALLER), STADT .....	33,75	2 341	69	2818
03 3 58 019	SCHNEVERDINGEN, STADT .....	234,58	15 582	66	3043
03 3 58 020	SCHWARMSTEDT .....	29,93	4 193	140	3033
03 3 58 021	SOLTAU, STADT .....	203,21	18 923	93	3040
03 3 58 022	WALSRODE, STADT .....	270,62	22 531	83	3030
03 3 58 023	WIETZENDORF .....	106,83	2 551	24	3046
03 3 58 501	OSTERHEIDE, GEMFR. BEZIRK .....	178,53	1 025	6	3041
03 3 58	ZUSAMMEN ...	1 873,12	126 227	67	X
03 3 59	STADE				
	SITZ: STADE, STADT				
03 3 59 001	AGATHENBURG .....	11,32	982	87	2160
03 3 59 002	AHLERSTEDT .....	62,43	4 314	69	2161
03 3 59 003	APENSEN .....	20,74	2 214	107	2154
03 3 59 004	BALJE .....	86,39	1 150	13	2161
03 3 59 005	BARGSTEDT .....	26,44	1 376	52	2165
03 3 59 006	BECKDORF .....	21,90	1 849	84	2151
03 3 59 007	BLIEDERSDORF .....	12,41	1 286	104	2152
03 3 59 008	BREST .....	24,57	754	31	2165
03 3 59 009	BURWEG .....	16,23	980	60	2167
03 3 59 010	BUXTEHUDE, STADT .....	76,48	32 512	425	2150
03 3 59 011	DEINSTE .....	27,25	1 663	61	2161
03 3 59 012	DOLLERN .....	11,96	1 746	146	2166
03 3 59 013	DROCHTERSEN .....	126,76	10 617	84	2168
03 3 59 014	DUEDENBUETTEL .....	10,18	750	74	2167
03 3 59 015	ENGELSCHOFF .....	19,69	722	37	2161
03 3 59 016	ESTORF .....	29,42	1 308	44	2161
03 3 59 017	FREDENBECK .....	48,58	4 079	84	2161
03 3 59 018	FREIBURG (ELBE), FLECKEN .....	35,66	2 130	60	2163
03 3 59 019	GROSSENWOERDEN .....	12,35	492	40	2161
03 3 59 020	GRUENENDEICH .....	3,94	1 946	494	2162
03 3 59 021	GUDERHANDVIERTEL .....	8,93	1 118	125	2162
03 3 59 022	HAMMAH .....	29,29	2 093	71	2161
03 3 59 023	HARSEFELD, FLECKEN .....	51,80	8 518	164	2165
03 3 59 024	HEINBOCKEL .....	22,70	880	39	2164
03 3 59 025	HIMMELPFORTEN .....	18,29	3 694	202	2167
03 3 59 026	HOLLERN-TWIELENFLETH .....	20,46	3 288	161	2161
03 3 59 027	HORNEBURG, FLECKEN .....	17,14	4 619	269	2152
03 3 59 028	JORK .....	62,28	10 101	162	2155
03 3 59 029	KRANENBURG .....	14,21	656	46	2164
03 3 59 030	KRUMMENDEICH .....	39,05	562	14	2161
03 3 59 031	KUTENHOLZ .....	68,16	4 127	61	2741
03 3 59 032	MITTELNKIRCHEN .....	7,02	964	137	2162
03 3 59 033	NEUENKIRCHEN .....	8,04	691	86	2152
03 3 59 034	NOTTENS DORF .....	7,14	1 032	145	2152
03 3 59 035	OEDERQUART .....	37,11	1 355	37	2161
03 3 59 036	OLDENDORF .....	23,87	2 254	94	2164
03 3 59 037	SAUENSIEK .....	31,37	1 772	56	2151
03 3 59 038	STADE, STADT .....	110,03	42 915	390	2160
03 3 59 039	STEINKIRCHEN .....	9,55	1 593	167	2162
03 3 59 040	WISCHHAFEN .....	33,68	2 929	87	2161
03 3 59	ZUSAMMEN ...	1 304,82	168 031	129	X
03 3 60	UELZEN				
	SITZ: UELZEN, STADT				
03 3 60 001	ALTENMEDINGEN .....	48,12	1 509	31	3119
03 3 60 002	BAD BEVENSEN, STADT .....	47,96	8 796	183	3118
03 3 60 003	BARUM .....	22,15	802	36	3119
03 3 60 004	BIENENBUETTEL .....	98,85	5 279	53	3119
03 3 60 005	BODENTEICH, FLECKEN .....	49,85	4 745	95	3123
03 3 60 006	EBSTORF, FLECKEN .....	27,26	4 449	163	3112
03 3 60 007	EIMKE .....	83,12	1 095	13	3111
03 3 60 008	EMMENDORF .....	10,86	803	74	3111
03 3 60 009	GERDAU .....	37,97	1 695	45	3111
03 3 60 010	HANSTEDT .....	55,03	870	16	3111
03 3 60 011	HIMBERGEN .....	39,00	1 622	42	3119
03 3 60 012	JELMSTORF .....	13,68	895	65	3119

3 GEMEINDEN IN SYSTEMATISCHER ORDNUNG MIT SCHLUESSELNUMMER, FLAECHE, BEVOELKERUNG,  
BEVOELKERUNGSDICHTE UND POSTLEITZAHL AM 31.12.1984

SCHLUESSEL- NUMMER	LAND, REG.-BEZIRK, KREIS, GEMEINDE	FLAECHE KM 2	BEVOEL- KERUNG	BEV.- DICHT JE KM 2	POST- LEIT- ZAHL
03 3 60 013	LUEDER .....	55,30	1 327	24	3121
03 3 60 014	NATENDORF .....	34,71	774	22	3111
03 3 60 015	OETZEN .....	30,71	1 315	43	3111
03 3 60 016	RAETZLINGEN .....	8,47	458	54	3111
03 3 60 017	ROEMSTEDT .....	18,94	753	40	3119
03 3 60 018	ROSCHÉ .....	71,84	2 011	28	3115
03 3 60 019	SCHWIENAU .....	31,25	826	26	3111
03 3 60 020	SOLTENDIECK .....	34,01	1 211	36	3111
03 3 60 021	STADENSEN .....	53,61	1 460	27	3111
03 3 60 022	STOETZE .....	38,43	697	18	3111
03 3 60 023	SUDERBURG .....	128,48	4 359	34	3113
03 3 60 024	SUHLENDORF .....	61,02	2 392	39	3111
03 3 60 025	UELZEN, STADT .....	135,58	35 781	264	3110
03 3 60 026	WESTE .....	25,26	1 011	40	3119
03 3 60 027	WIERN .....	52,72	2 682	51	3111
03 3 60 028	WRESTEDT .....	34,48	2 940	85	3114
03 3 60 029	WRIEDEL .....	104,40	2 572	25	3111
03 3 60	ZUSAMMEN ...	1 453,06	95 129	65	X
03 3 61	VERDEN				
	SITZ: VERDEN (ALLER), STADT				
03 3 61 001	ACHIM, STADT .....	67,99	27 564	405	2807
03 3 61 002	BLENDER .....	38,21	2 258	59	2811
03 3 61 003	DOERVERDEN .....	83,57	8 322	100	2817
03 3 61 004	EMTINGHAUSEN .....	21,10	1 347	64	2819
03 3 61 005	KIRCHLINTELN .....	174,09	8 363	48	2816
03 3 61 006	LANGWEDEL, FLECKEN .....	76,10	10 625	140	2815
03 3 61 007	MORSUM .....	29,07	2 152	74	2819
03 3 61 008	OTTERSBERG, FLECKEN .....	99,03	9 670	98	2802
03 3 61 009	OYTEN .....	63,47	12 183	192	2806
03 3 61 010	RIEDE .....	26,87	2 274	85	2819
03 3 61 011	THEDINGHAUSEN .....	36,70	3 453	94	2819
03 3 61 012	VERDEN (ALLER), STADT .....	71,57	24 231	339	2810
03 3 61	ZUSAMMEN ...	787,77	112 442	143	X
03 3	ZUSAMMEN ...	15 346,25	1 468 108	96	X
03 4	REG.-BEZ. WESER-EMS				
03 4 01 000	DELMENHORST, STADT .....	62,34	70 671	1 134	2870
03 4 02 000	EMDEN, STADT .....	112,38	50 164	446	2970
03 4 03 000	OLDENBURG (OLDENBURG), STADT .....	102,93	138 469	1 345	2900
03 4 04 000	OSNABRUECK, STADT .....	119,79	153 587	1 282	4500
03 4 05 000	WILHELMSHAVEN, STADT .....	103,43	97 495	943	2940
03 4 51	AMMERLAND				
	SITZ: WESTERSTEDE, STADT				
03 4 51 001	APEN .....	76,69	8 783	115	2913
03 4 51 002	BAD ZWISCHENAHN .....	129,72	24 219	187	2903
03 4 51 004	EDEWECHT .....	113,44	14 099	124	2905
03 4 51 005	RASTEDE .....	123,00	17 679	144	2902
03 4 51 007	WESTERSTEDE, STADT .....	179,20	17 973	100	2910
03 4 51 008	WIEFELSTEDE .....	105,98	10 340	98	2901
03 4 51	ZUSAMMEN ...	728,03	93 093	128	X
03 4 52	AURICH				
	SITZ: AURICH, STADT				
03 4 52 001	AURICH, STADT .....	197,25	34 976	177	2960
03 4 52 002	BALTRUM .....	6,50	851	131	2985
03 4 52 003	BERUMBUR .....	6,42	2 003	312	2984

3 GEMEINDEN IN SYSTEMATISCHER ORDNUNG MIT SCHLUESSELNUMMER, FLAECHE, BEVOELKERUNG,  
BEVOELKERUNGSDICHTE UND POSTLEITZAHL AM 31.12.1984

SCHLUESSEL- NUMMER	LAND, REG.-BEZIRK, KREIS, GEMEINDE	FLAECHE KM 2	BEVOEL- KERUNG	BEV.- DICHT JE KM 2	POST- LEIT- ZAHL
03 4 52 004	DORNUM, FLECKEN .....	24,84	1 892	76	2988
03 4 52 005	DORNUMERSIEL .....	19,56	1 673	86	2988
03 4 52 006	GROSSEFEHN .....	127,23	10 988	86	2962
03 4 52 007	GROSSHEIDE .....	69,32	7 626	110	2987
03 4 52 008	HAGE, FLECKEN .....	16,62	5 291	318	2984
03 4 52 009	HAGERMARSCH .....	22,25	560	25	2984
03 4 52 010	HALBEMOND .....	6,55	763	116	2984
03 4 52 011	HINTE .....	48,06	7 501	156	2971
03 4 52 012	IHLLOW .....	123,07	9 992	81	2965
03 4 52 013	JUIST .....	16,33	2 229	136	2983
03 4 52 014	KRUMMHORN .....	152,81	12 477	82	2974
03 4 52 015	LEEZDORF .....	8,45	1 561	185	2986
03 4 52 016	LUTETSBURG .....	16,73	672	40	2984
03 4 52 017	MARIENHAFF, FLECKEN .....	4,06	1 624	400	2986
03 4 52 018	NESE, FLECKEN .....	31,55	1 486	47	2981
03 4 52 019	NORDEN, STADT .....	104,59	24 069	230	2980
03 4 52 020	NORDERNEY, STADT .....	26,29	7 961	303	2982
03 4 52 021	OSTEEL .....	19,83	2 175	110	2986
03 4 52 022	RECHTSUPWEG .....	5,13	1 776	346	2981
03 4 52 023	SUEDBROOKMERLAND .....	96,82	14 998	155	2963
03 4 52 024	UPGANT-SCHOTT .....	24,79	2 897	117	2986
03 4 52 025	WIESMOOR .....	82,95	10 505	127	2964
03 4 52 026	WIRDUM .....	14,94	1 033	69	2971
03 4 52 501	NORDSEEINSEL MEMMERT, GEMFR. GEBIET .....	5,17	1	0	2983
03 4 52	ZUSAMMEN ...	1 278,11	169 580	133	X
03 4 53	CLOPPENBURG				
	SITZ: CLOPPENBURG, STADT				
03 4 53 001	BARSEL .....	84,34	8 778	104	2914
03 4 53 002	BOESEL .....	100,00	5 303	53	2909
03 4 53 003	CAPPELN (OLDENBURG) .....	76,12	4 609	61	4598
03 4 53 004	CLOPPENBURG, STADT .....	70,56	21 798	309	4590
03 4 53 005	EMSTEK .....	108,04	7 285	67	4593
03 4 53 006	ESSEN (OLDENBURG) .....	97,95	6 644	68	4572
03 4 53 007	FRIESOYTHE, STADT .....	246,93	16 033	65	2908
03 4 53 008	GARREL .....	113,12	8 299	73	4594
03 4 53 009	LASTRUP .....	85,14	5 284	62	4595
03 4 53 010	LINDERN (OLDENBURG) .....	65,76	3 894	59	4592
03 4 53 011	LOENINGEN, STADT .....	143,01	10 779	75	4573
03 4 53 012	MOLBERGEN .....	102,46	4 655	45	4599
03 4 53 013	SATERLAND .....	138,23	8 751	63	2915
03 4 53	ZUSAMMEN ...	1 431,66	112 112	78	X
03 4 54	EMSLAND				
	SITZ: MEPPEN, STADT				
03 4 54 001	ANDERVENNE .....	19,53	857	44	4452
03 4 54 002	BAWINKEL .....	20,31	1 829	90	4454
03 4 54 003	BEESTEN .....	25,60	1 457	57	4452
03 4 54 004	BOCKHORST .....	18,18	883	49	2993
03 4 54 005	BOERGER .....	55,14	2 027	37	2991
03 4 54 006	BREDDENBERG .....	8,89	556	63	2993
03 4 54 007	DERSUM .....	28,52	1 244	44	2991
03 4 54 008	DOERPEN .....	33,02	2 734	83	2992
03 4 54 009	DOHREN .....	25,59	1 004	39	4471
03 4 54 010	EMSBUEREN .....	139,23	7 426	53	4448
03 4 54 011	ESTERWEGEN .....	49,53	3 452	70	2993
03 4 54 012	FREREN, STADT .....	48,82	3 848	79	4452
03 4 54 013	FRESENBURG .....	21,58	796	37	4474
03 4 54 014	GEESTE .....	133,05	9 020	68	4478
03 4 54 015	GERSTEN .....	28,71	1 058	37	4453
03 4 54 016	GROSS BERSSEN .....	20,77	649	31	4471
03 4 54 017	HANDRUP .....	14,58	1 117	77	4453
03 4 54 018	HAREN (EMS), STADT .....	208,56	17 398	83	4472
03 4 54 019	HASELUENNE, STADT .....	159,25	10 864	68	4473
03 4 54 020	HEEDE .....	31,03	1 508	49	2992
03 4 54 021	HERZLAKE .....	49,77	2 964	60	4471
03 4 54 022	HILKENBROOK .....	11,10	551	50	2993
03 4 54 023	HUEVEN .....	15,26	488	32	4471

3 GEMEINDEN IN SYSTEMATISCHER ORDNUNG MIT SCHLUESSELNUMMER, FLAECHE, BEVOELKERUNG,  
BEVOELKERUNGSDICHTE UND POSTLEITZAHL AM 31.12.1984

SCHLUESSEL- NUMMER	LAND, REG.-BEZIRK, KREIS, GEMEINDE	FLAECHE KM 2	BEVOEL- KERUNG	BEV.- DICHTE JE KM 2	POST- LEIT- ZAHL
03 4 54 024	KLEIN BERSSEN .....	16,87	894	53	4471
03 4 54 025	KLUSE .....	25,25	1 186	47	2992
03 4 54 026	LAHDEN .....	79,78	3 638	46	4471
03 4 54 027	LAHN .....	21,24	651	31	4476
03 4 54 028	LANGEN .....	33,45	1 089	33	4453
03 4 54 029	LATHEN .....	38,02	3 479	92	4474
03 4 54 030	LEHE .....	17,87	717	40	2992
03 4 54 031	LENGERICH .....	31,68	2 283	72	4453
03 4 54 032	LINGEN (EMS), STADT .....	176,13	45 099	256	4450
03 4 54 033	LORUP .....	51,19	2 313	45	2991
03 4 54 034	LUENNE .....	30,47	1 324	43	4441
03 4 54 035	MEPPEN, STADT .....	188,38	28 783	153	4470
03 4 54 036	MESSINGEN .....	25,43	1 023	40	4452
03 4 54 037	NEUBOERGER .....	16,42	1 280	78	2991
03 4 54 038	NEULEHE .....	13,62	540	40	2991
03 4 54 039	NIEDERLANGEN .....	29,38	971	33	4471
03 4 54 040	OBERLANGEN .....	21,98	721	33	4471
03 4 54 041	PAPENBURG, STADT .....	118,40	28 497	241	2990
03 4 54 042	RASTDORF .....	26,33	837	32	2991
03 4 54 043	RENKENBERGE .....	18,98	568	30	4474
03 4 54 044	RHEDE (EMS) .....	74,98	3 445	46	2994
03 4 54 045	SALZBERGEN .....	53,30	6 239	117	4442
03 4 54 046	SCHAPEN .....	26,62	1 816	68	4441
03 4 54 047	SOEGEL .....	55,15	4 588	83	4475
03 4 54 048	SPAHNHARENSTAETTE .....	36,07	1 226	34	4475
03 4 54 049	SPELLE .....	33,81	4 795	142	4441
03 4 54 050	STAVERN .....	51,00	1 011	20	4471
03 4 54 051	SURWOLD .....	54,71	3 341	61	2991
03 4 54 052	SUSTRUM .....	35,60	1 026	29	4474
03 4 54 053	THUINE .....	12,47	1 907	153	4452
03 4 54 054	TWIST .....	105,62	7 816	74	4477
03 4 54 055	VREES .....	37,57	1 017	27	4476
03 4 54 056	WALCHUM .....	26,52	1 100	41	2999
03 4 54 057	WERLTE .....	63,76	5 861	92	4476
03 4 54 058	WERPELOH .....	35,35	891	25	4475
03 4 54 059	WETTRUP .....	13,83	525	38	4453
03 4 54 060	WIPPINGEN .....	16,52	648	39	2992
03 4 54	ZUSAMMEN ...	2 879,77	246 875	86	X
03 4 55.	FRIESLAND				
	SITZ: JEVER, STADT				
03 4 55 007	JEVER, STADT .....	41,85	12 508	299	2942
03 4 55 014	SANDE .....	44,86	9 074	202	2945
03 4 55 015	SCHORTENS .....	68,91	20 042	291	2948
03 4 55 020	WANGERLAND .....	175,33	10 480	60	2949
03 4 55 021	WANGEROEGE, NORDSEEBAD .....	4,91	1 861	379	2946
03 4 55 025	BOCKHORN .....	76,95	7 521	98	2935
03 4 55 026	VAREL, STADT .....	113,51	23 878	210	2930
03 4 55 027	ZETEL .....	81,09	10 143	125	2932
03 4 55	ZUSAMMEN ...	607,41	95 507	157	X
03 4 56	GRAFSCHAFT BENTHEIM				
	SITZ: NORDHORN, STADT				
03 4 56 001	BAD BENTHEIM, STADT .....	100,15	14 399	144	4444
03 4 56 002	EMLICHHEIM .....	48,52	5 944	123	4459
03 4 56 003	ENGDEN .....	44,27	418	9	4443
03 4 56 004	ESCHE .....	11,01	497	45	4459
03 4 56 005	GEORGSDORF .....	19,25	1 100	57	4458
03 4 56 006	GETELO .....	20,22	605	30	4459
03 4 56 007	GOELINKAMP .....	20,97	694	33	4459
03 4 56 008	HALLE .....	21,15	668	32	4459
03 4 56 009	HOOGSTEDE .....	49,77	2 576	52	4459
03 4 56 010	ISTERBERG .....	20,29	626	31	4443
03 4 56 011	ITTERBECK .....	40,87	1 597	39	4459
03 4 56 012	LAAR .....	50,90	2 102	41	4459
03 4 56 013	LAGE .....	6,39	951	149	4458
03 4 56 014	NEUENHAUS, STADT .....	31,31	7 933	253	4458
03 4 56 015	NORDHORN, STADT .....	149,62	47 788	319	4460

3 GEMEINDEN IN SYSTEMATISCHER ORDNUNG MIT SCHLUESSELNUMMER, FLAECHE, BEVOELKERUNG,  
BEVOELKERUNGSDICHTE UND POSTLEITZAHL AM 31.12.1984

SCHLUESSEL- NUMMER	LAND, REG.-BEZIRK, KREIS, GEMEINDE	FLAECHE KM 2	BEVOEL- KERUNG	BEV.- DICHTE JE KM 2	POST- LEIT- ZAHL
03 4 56 016	OHNE .....	9,00	500	56	4443
03 4 56 017	OSTERWALD .....	33,38	1 177	35	4458
03 4 56 018	QUENDORF .....	14,08	571	41	4443
03 4 56 019	RINGE .....	35,31	1 847	52	4459
03 4 56 020	SAMERN .....	25,99	659	25	4443
03 4 56 021	SCHUETTORF, STADT .....	11,23	9 513	847	4443
03 4 56 022	SUDDENDORF .....	8,20	729	89	4443
03 4 56 023	UELSEN .....	19,46	3 859	198	4459
03 4 56 024	WIELEN .....	23,02	590	26	4459
03 4 56 025	WIETMARSCHEN .....	118,89	7 566	64	4455
03 4 56 026	WILSUM .....	47,09	1 473	31	4459
03 4 56	ZUSAMMEN ...	980,34	116 382	119	X
03 4 57	LEER				
	SITZ: LEER (OSTFRIESLAND), STADT				
03 4 57 001	BOEN .....	8,79	435	49	2955
03 4 57 002	BORKUM, STADT .....	30,66	8 353	272	2972
03 4 57 003	BRINKUM .....	5,51	592	107	2951
03 4 57 004	BUNDE, FLECKEN .....	19,69	3 219	163	2955
03 4 57 005	BUNDERHEE .....	16,17	685	42	2955
03 4 57 006	DETERN .....	42,88	2 078	48	2951
03 4 57 007	DOLLART .....	53,40	1 472	28	2955
03 4 57 008	FILSUM .....	23,74	1 769	75	2951
03 4 57 009	FIRREL .....	8,26	677	82	2951
03 4 57 010	HESEL .....	44,03	3 125	71	2951
03 4 57 011	HOLTLAND .....	14,66	2 138	146	2951
03 4 57 012	JEMGUM .....	78,48	3 809	49	2951
03 4 57 013	LEER (OSTFRIESLAND), STADT .....	70,31	30 436	433	2950
03 4 57 014	MOORMERLAND .....	122,29	18 488	151	2956
03 4 57 015	NEUKAMPERFEHN .....	6,26	1 271	203	2951
03 4 57 016	NORTMOOR .....	15,71	1 428	91	2951
03 4 57 017	OSTRHAUDERFEHN .....	51,13	7 980	156	2958
03 4 57 018	RHAUDERFEHN .....	102,90	13 722	133	2953
03 4 57 019	SCHWERINSORF .....	5,57	733	132	2951
03 4 57 020	UPLNGEN .....	148,84	9 295	62	2912
03 4 57 021	WEENER, STADT .....	81,39	14 277	175	2952
03 4 57 022	WESTOVERLEDINGEN .....	111,91	15 615	140	2957
03 4 57 023	WYMEER .....	22,96	1 190	52	2955
03 4 57 501	INSEL LUETJE HOERN, GEMFR. GEBIET .....	0,31	-	-	-
03 4 57	ZUSAMMEN ...	1 085,85	142 787	131	X
03 4 58	OLDENBURG (OLDENBURG)				
	SITZ: OLDENBURG (OLDENBURG), STADT				
03 4 58 001	BECKELN .....	33,42	868	26	2833
03 4 58 002	COLNRADE .....	18,45	813	44	2833
03 4 58 003	DOETLINGEN .....	101,73	4 719	46	2879
03 4 58 004	DUENSEN .....	10,85	1 101	101	2833
03 4 58 005	GANDERKESEE .....	138,23	25 965	188	2875
03 4 58 006	GROSS IPPENER .....	28,06	1 086	39	2833
03 4 58 007	GROSSENKNETEN .....	176,16	11 717	67	2907
03 4 58 008	HARPSTEDT, FLECKEN .....	23,46	3 063	131	2833
03 4 58 009	HATTEN .....	103,46	9 163	89	2904
03 4 58 010	HUDE (OLDENBURG) .....	124,59	12 037	97	2872
03 4 58 011	KIRCHSEELTE .....	14,98	1 035	69	2833
03 4 58 012	PRINZHOFTE .....	41,99	769	18	2833
03 4 58 013	WARDENBURG .....	118,58	13 177	111	2906
03 4 58 014	WILDESCHAUEN, STADT .....	89,48	13 523	151	2878
03 4 58 015	WINKELSETT .....	39,18	673	17	2833
03 4 58	ZUSAMMEN ...	1 062,62	99 709	94	X
03 4 59	OSNABRUECK				
	SITZ: OSNABRUECK, STADT				
03 4 59 001	ALFHAUSEN .....	39,32	2 306	59	4552
03 4 59 002	ANKUM .....	66,31	4 746	72	4554
03 4 59 003	BAD ESSEN .....	103,22	11 436	111	4515

3 GEMEINDEN IN SYSTEMATISCHER ORDNUNG MIT SCHLUESSELNUMMER, FLAECHE, BEVOELKERUNG,  
BEVOELKERUNGSDICHTE UND POSTLEITZAHL AM 31.12.1984

SCHLUESSEL- NUMMER	LAND, REG.-BEZIRK, KREIS, GEMEINDE	FLAECHE KM 2	BEVOEL- KERUNG	BEV.- DICHTE JE KM 2	POST- LEIT- ZAHL
03 4 59 004	BAD IBURG, STADT .....	36,43	9 575	263	4505
03 4 59 005	BAD LAER .....	46,85	6 099	130	4518
03 4 59 006	BAD ROTHENFELDE .....	18,18	6 438	354	4502
03 4 59 007	BADBERGEN .....	79,16	3 975	50	4574
03 4 59 008	BELM .....	46,65	10 510	225	4513
03 4 59 009	BERGE .....	66,67	3 120	47	4576
03 4 59 010	BERSENBRUECK, STADT .....	42,55	5 161	121	4558
03 4 59 011	BIPPEN .....	79,24	2 536	32	4576
03 4 59 012	BISENDORF .....	96,36	12 428	129	4516
03 4 59 013	BOHME .....	110,74	9 698	88	4508
03 4 59 014	BRAMSCH, STADT .....	183,31	23 391	128	4550
03 4 59 015	DISSEN AM TEUTOBURGER WALD, STADT .....	31,90	8 129	255	4503
03 4 59 016	EGGERMUEHLEN .....	27,41	1 187	43	4554
03 4 59 017	FUERSTENAU, STADT .....	78,58	7 844	100	4557
03 4 59 018	GEHRDE .....	36,33	1 422	39	4559
03 4 59 019	GEORGSMARIENHUETTE, STADT .....	55,43	30 737	555	4504
03 4 59 020	HAGEN AM TEUTOBURGER WALD .....	34,49	11 617	337	4506
03 4 59 021	HASBERGEN .....	21,68	9 028	416	4507
03 4 59 022	HILTER AM TEUTOBURGER WALD .....	52,60	8 391	160	4517
03 4 59 023	KETTENKAMP .....	12,88	1 143	89	4554
03 4 59 024	MELLE, STADT .....	254,02	40 201	158	4520
03 4 59 025	MENSLAGE .....	65,18	2 456	38	4575
03 4 59 026	MERZEN .....	52,91	2 903	55	4553
03 4 59 027	NEUENKIRCHEN .....	57,51	3 013	52	4553
03 4 59 028	NORTRUP .....	27,08	2 237	83	4577
03 4 59 029	OSTERCAPPELN .....	100,19	7 941	79	4514
03 4 59 030	QUAKENBRUECK, STADT .....	17,95	9 651	538	4570
03 4 59 031	RIESTE .....	30,58	2 050	67	4555
03 4 59 032	VOLTAGE .....	42,23	1 501	36	4553
03 4 59 033	WALLENHORST .....	47,18	20 071	425	4512
03 4 59 034	GLANDORF .....	60,08	5 354	89	4519
03 4 59	ZUSAMMEN ...	2 121,20	288 295	136	X
03 4 60	VECHTA				
	SITZ: VECHTA, STADT				
03 4 60 001	BAKUM .....	78,68	4 554	58	2849
03 4 60 002	DAMME, STADT .....	104,37	13 259	127	2845
03 4 60 003	DINKLAGE .....	72,64	9 039	124	2843
03 4 60 004	GOLDENSTEDT .....	88,49	6 649	75	2849
03 4 60 005	HOLDORF .....	54,88	4 878	89	2841
03 4 60 006	LOHNE (OLDENBURG), STADT .....	90,69	19 123	211	2842
03 4 60 007	NEUENKIRCHEN (OLDENBURG) .....	90,85	5 949	65	2846
03 4 60 008	STEINFELD (OLDENBURG) .....	59,77	6 308	106	2841
03 4 60 009	VECHTA, STADT .....	87,77	23 905	272	2848
03 4 60 010	VISBEK .....	84,06	7 834	93	2849
03 4 60	ZUSAMMEN ...	812,20	101 498	125	X
03 4 61	WESERMARSCH				
	SITZ: BRAKE (UNTERWESER), STADT				
03 4 61 001	BERNE .....	85,20	6 395	75	2876
03 4 61 002	BRAKE (UNTERWESER), STADT .....	38,16	17 069	447	2880
03 4 61 003	BUTJADINGEN .....	129,01	6 462	50	2893
03 4 61 004	ELSFLETH, STADT .....	115,05	8 303	72	2887
03 4 61 005	JADE .....	93,55	4 521	48	2933
03 4 61 006	LEMMERDER .....	36,38	6 867	189	2874
03 4 61 007	NORDENHAM, STADT .....	87,19	29 177	335	2890
03 4 61 008	OVELGOENNE .....	123,81	5 013	40	2882
03 4 61 009	STADLAND .....	113,38	7 457	66	2883
03 4 61	ZUSAMMEN ...	821,73	91 264	111	X
03 4 62	WITTMUND				
	SITZ: WITTMUND, STADT				
03 4 62 001	BLOMBERG .....	12,80	1 237	97	2941
03 4 62 002	DUNUM .....	26,83	1 269	47	2943
03 4 62 003	ESENS, STADT .....	21,89	6 089	278	2943

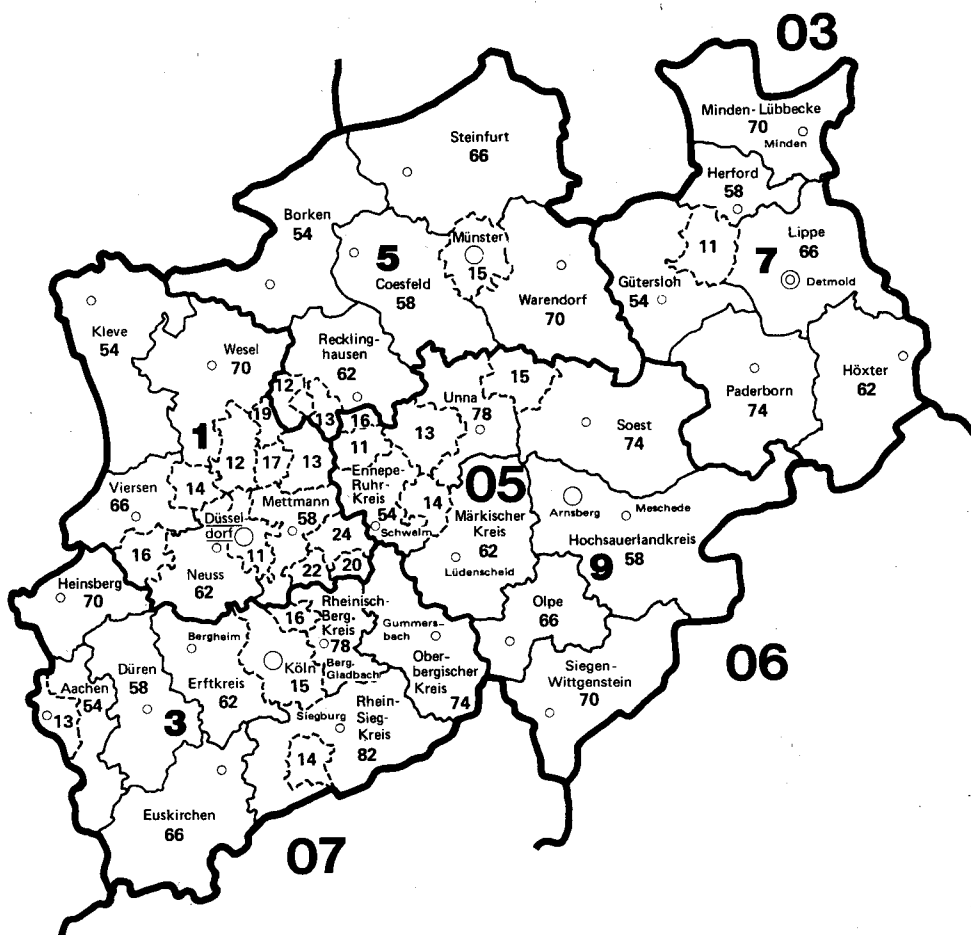
3 GEMEINDEN IN SYSTEMATISCHER ORDNUNG MIT SCHLUESSELNUMMER, FLAECHE, BEVOELKERUNG,  
BEVOELKERUNGSDICHTE UND POSTLEITZAHL AM 31.12.1984

SCHLUESSEL- NUMMER	LAND, REG.-BEZIRK, KREIS, GEMEINDE	FLAECHE KM 2	BEVOEL- KERUNG	BEV.- DICHTE JE KM 2	POST- LEIT- ZAHL
03 4 62 004	EVERSMEER .....	11,56	772	67	2989
03 4 62 005	FRIEDEBURG .....	163,56	9 611	59	2947
03 4 62 006	HOLTGAST .....	23,99	1 574	66	2943
03 4 62 007	LANGEOOG .....	19,67	3 063	156	2941
03 4 62 008	MOORWEG .....	18,65	855	46	2943
03 4 62 009	NENNDORF .....	6,86	482	70	2989
03 4 62 010	NEUHARLINGERSIEL .....	24,39	1 359	56	2943
03 4 62 011	NEUSCHOO .....	14,47	1 111	77	2941
03 4 62 012	OCHTERSUM .....	10,82	966	89	2941
03 4 62 013	SCHWEINDORF .....	5,44	441	81	2989
03 4 62 014	SPIEKEROOG .....	17,47	889	51	2941
03 4 62 015	STEDSDORF .....	27,96	1 394	50	2943
03 4 62 016	UTARP .....	6,37	542	85	2989
03 4 62 017	WERDUM .....	18,46	628	34	2943
03 4 62 018	WESTERHOLT .....	14,63	2 049	140	2989
03 4 62 019	WITTMUND, STADT .....	210,12	19 364	92	2944
03 4 62	ZUSAMMEN ...	655,94	53 695	82	X
03 4	ZUSAMMEN ...	14 965,73	2 121 183	142	X
03	ZUSAMMEN ...	47 449,95	7 216 304	152	X
04	BREMEN				
04 0 11 000	BREMEN, STADT .....	326,72	530 520	1 624	2800
04 0 12 000	BREMERHAVEN, STADT .....	77,51	135 095	1 743	2850
04	ZUSAMMEN ...	404,23	665 615	1 647	X



# 05 NORDRHEIN-WESTFALEN

Verwaltungsgrenzen nach dem Stand vom 31. 12. 1984



Schlüsselnummern und Namen der Regierungsbezirke  
und Kreisfreien Städte  
(In der Karte jeweils nur die Schlüsselnummer)

## Regierungsbezirke

- 1 Düsseldorf
- 3 Köln
- 5 Münster
- 7 Detmold
- 9 Arnsberg

## Kreisfreie Städte

- in 1 Düsseldorf
- 11 Düsseldorf
- 12 Duisburg
- 13 Essen
- 14 Krefeld
- 16 Mönchengladbach
- 17 Mülheim a.d. Ruhr
- 19 Oberhausen
- 20 Remscheid
- 22 Solingen
- 24 Wuppertal

in 3 Köln

- 13 Aachen
- 14 Bonn
- 15 Köln
- 16 Leverkusen

in 5 Münster

- 12 Bottrop
- 13 Gelsenkirchen
- 15 Münster

in 7 Detmold

- 11 Bielefeld

in 9 Arnsberg

- 11 Bochum
- 13 Dortmund
- 14 Hagen
- 15 Hamm
- 16 Herne

Schlüsselnummern Grenzen Verwaltungssitze<sup>1)</sup>

Land: **05** ——— Düsseldorf

Regierungsbezirk: **1** ——— ○

Kreis: **54** ——— ○

Kreisfreie Stadt: **11** - - - - -

<sup>1)</sup> Verwaltungssitze der Kreise sind nur benannt, wenn sie nicht mit dem Namen des Kreises übereinstimmen.



3 GEMEINDEN IN SYSTEMATISCHER ORDNUNG MIT SCHLUESSELNUMMER, FLAECHE, BEVOELKERUNG,  
BEVOELKERUNGSDICHTE UND POSTLEITZAHL AM 31.12.1984

SCHLUESSEL- NUMMER	LAND, REG.-BEZIRK, KREIS, GEMEINDE	FLAECHE KM 2	BEVOEL- KERUNG	BEV.- DICHTE JE KM 2	POST- LEIT- ZAHL
05	NORDRHEIN-WESTFALEN				
05 1	REG.-BEZ. DUESSELDORF				
05 1 11 000	DUESSELDORF, STADT .....	217,09	565 843	2 606	4000
05 1 12 000	DUISBURG, STADT .....	232,82	522 829	2 246	4100
05 1 13 000	ESSEN, STADT .....	210,25	625 705	2 976	4300
05 1 14 000	KREFELD, STADT .....	137,51	217 276	1 580	4150
05 1 16 000	MOENCHENGLADBACH, STADT .....	170,50	255 085	1 496	4050
05 1 17 000	MUELHEIM A. D. RUHR, STADT .....	91,27	173 190	1 898	4330
05 1 19 000	OBERHAUSEN, STADT .....	77,03	223 265	2 898	4200
05 1 20 000	REMSCHIED, STADT .....	74,60	121 830	1 633	5630
05 1 22 000	SOLINGEN, STADT .....	89,45	158 418	1 771	5650
05 1 24 000	WUPPERTAL, STADT .....	168,36	379 393	2 253	5600
05 1 54	KLEVE				
	SITZ: KLEVE, STADT				
05 1 54 004	BEDBURG-HAU .....	63,96	13 350	209	4194
05 1 54 008	EMMERICH, STADT .....	80,05	29 268	366	4240
05 1 54 012	GELDERN, STADT .....	96,86	27 024	279	4170
05 1 54 016	GOCH, STADT .....	115,32	28 761	249	4180
05 1 54 020	ISSUM .....	54,50	10 604	195	4174
05 1 54 024	KALKAR, STADT .....	87,84	11 070	126	4192
05 1 54 028	KERKEN .....	57,99	10 431	180	4173
05 1 54 032	KEVELAER, STADT .....	100,51	22 066	220	4178
05 1 54 036	KLEVE, STADT .....	95,16	44 223	465	4190
05 1 54 040	KRANENBURG .....	76,95	7 876	102	4193
05 1 54 044	REES, STADT .....	109,57	17 648	161	4242
05 1 54 048	RHEURDT .....	30,01	5 784	193	4137
05 1 54 052	STRAELEN, STADT .....	73,69	12 149	165	4172
05 1 54 056	UEDEM .....	60,94	6 438	106	4182
05 1 54 060	WACHTENDONK .....	47,90	6 064	127	4175
05 1 54 064	WEEZE .....	79,46	8 792	111	4179
05 1 54	ZUSAMMEN ...	1 230,71	261 548	213	X
05 1 58	METTMANN				
	SITZ: METTMANN, STADT				
05 1 58 004	ERKRATH, STADT .....	26,86	44 267	1 648	4006
05 1 58 008	HAAN, STADT .....	24,22	27 745	1 146	5657
05 1 58 012	HEILIGENHAUS, STADT .....	27,47	28 678	1 044	5628
05 1 58 016	HILDEN, STADT .....	25,96	53 297	2 053	4010
05 1 58 020	LANGENFELD (RHEINLAND), STADT .....	41,07	48 096	1 171	4018
05 1 58 024	METTMANN, STADT .....	42,53	35 797	842	4020
05 1 58 026	MONHEIM, STADT .....	23,13	40 426	1 748	4019
05 1 58 028	RATINGEN, STADT .....	88,72	87 710	989	4030
05 1 58 032	VELBERT, STADT .....	74,92	89 261	1 191	5620
05 1 58 036	WUELFRATH, STADT .....	32,23	20 759	644	5603
05 1 58	ZUSAMMEN ...	407,11	476 036	1 169	X
05 1 62	NEUSS				
	SITZ: NEUSS, STADT				
05 1 62 004	DORMAGEN, STADT .....	85,61	56 985	666	4047
05 1 62 008	GREVENBROICH, STADT .....	102,54	56 580	552	4048
05 1 62 012	JUECHEN .....	71,97	20 700	288	4053

3 GEMEINDEN IN SYSTEMATISCHER ORDNUNG MIT SCHLUESSELNUMMER, FLAECHE, BEVOELKERUNG,  
BEVOELKERUNGSDICHTE UND POSTLEITZAHL AM 31.12.1984

SCHLUESSEL- NUMMER	LAND, REG.-BEZIRK, KREIS, GEMEINDE	FLAECHE KM 2	BEVOEL- KERUNG	BEV.- DICHTE JE KM 2	POST- LEIT- ZAHL
05 1 62 016	KAARST, STADT .....	37,44	39 042	1 043	4044
05 1 62 020	KORSCHENBROICH, STADT .....	54,77	26 843	490	4052
05 1 62 022	MEERBUSCH, STADT .....	64,46	48 817	757	4005
05 1 62 024	NEUSS, STADT .....	99,52	143 762	1 445	4040
05 1 62 028	ROMMERSKIRCHEN .....	60,23	11 021	183	4049
05 1 62	ZUSAMMEN ...	576,54	403 750	700	X
05 1 66	VIERSEN				
	SITZ: VIERSEN, STADT				
05 1 66 004	BRUEGGEN .....	61,12	12 467	204	4057
05 1 66 008	GREFRATH .....	30,95	13 814	446	4155
05 1 66 012	KEMPEN, STADT .....	68,55	31 090	454	4152
05 1 66 016	NETTETAL, STADT .....	83,64	36 961	442	4054
05 1 66 020	NIEDERKRUECHTEN .....	67,07	11 511	172	4055
05 1 66 024	SCHWALMTAL .....	48,12	14 597	303	4056
05 1 66 028	TOENISVORST, STADT .....	44,26	21 916	495	4154
05 1 66 032	VIERSEN, STADT .....	90,99	78 784	866	4060
05 1 66 036	WILLICH, STADT .....	67,80	39 625	584	4156
05 1 66	ZUSAMMEN ...	562,50	260 765	464	X
05 1 70	WESEL				
	SITZ: WESEL, STADT				
05 1 70 004	ALPEN .....	59,54	9 973	168	4234
05 1 70 008	DINSLAKEN, STADT .....	47,68	60 430	1 267	4220
05 1 70 012	HAMMINKELN .....	164,29	22 609	138	4236
05 1 70 016	HUENXE .....	106,80	11 950	112	4224
05 1 70 020	KAMP-LINTFORT, STADT .....	63,12	36 724	582	4132
05 1 70 024	MOERS, STADT .....	67,67	97 753	1 445	4130
05 1 70 028	NEUKIRCHEN-VLUYN, STADT .....	43,46	25 217	580	4133
05 1 70 032	RHEINBERG, STADT .....	75,15	26 087	347	4134
05 1 70 036	SCHERMBECK .....	110,69	11 948	108	4235
05 1 70 040	SONSBECK .....	55,28	6 525	118	4176
05 1 70 044	VOERDE (NIEDERRHEIN), STADT .....	53,48	32 705	612	4223
05 1 70 048	WESEL, STADT .....	122,58	54 895	448	4230
05 1 70 052	XANTEN, STADT .....	72,37	15 820	219	4232
05 1 70	ZUSAMMEN ...	1 042,11	412 636	396	X
05 1	ZUSAMMEN ...	5 287,85	5 057 569	956	X
05 3	REG.-BEZ. KOELN				
05 3 13 000	AACHEN, STADT .....	160,77	239 801	1 492	5100
05 3 14 000	BONN, STADT .....	141,32	291 291	2 061	5300
05 3 15 000	KOELN, STADT .....	405,12	922 286	2 277	5000
05 3 16 000	LEVERKUSEN, STADT .....	78,85	155 411	1 971	5090
05 3 54	AACHEN				
	SITZ: AACHEN, STADT				
05 3 54 004	ALSDORF, STADT .....	31,56	46 031	1 459	5110
05 3 54 008	BAESWEILER, STADT .....	27,82	23 652	850	5112
05 3 54 012	ESCHWEILER, STADT .....	76,01	52 869	696	5180
05 3 54 016	HERZOGENRATH, STADT .....	33,30	43 050	1 293	5120
05 3 54 020	MONSCHAU, STADT .....	94,66	10 981	116	5108
05 3 54 024	ROETGEN .....	39,08	6 245	160	5106
05 3 54 028	SIMMERATH .....	111,45	13 767	124	5107
05 3 54 032	STOLBERG (RHLD.), STADT .....	98,32	56 550	575	5190
05 3 54 036	WUERSELEN, STADT .....	38,00	33 826	890	5102
05 3 54	ZUSAMMEN ...	550,20	286 971	522	X

3 GEMEINDEN IN SYSTEMATISCHER ORDNUNG MIT SCHLUESSELNUMMER, FLAECHE, BEVOELKERUNG,  
BEVOELKERUNGSDICHTE UND POSTLEITZAHL AM 31.12.1984

SCHLUESSEL- NUMMER	LAND, REG.-BEZIRK, KREIS, GEMEINDE	FLAECHE KM 2	BEVOEL- KERUNG	BEV.- DICHTE JE KM 2	POST- LEIT- ZAHL
05 3 58	DUEREN				
	SITZ: DUEREN, STADT				
05 3 58 004	ALDENHOVEN .....	44,26	11 841	268	5173
05 3 58 008	DUEREN, STADT .....	85,04	84 631	995	5160
05 3 58 012	HEIMBACH, STADT .....	64,90	4 464	69	5169
05 3 58 016	HUERTGENWALD .....	88,03	7 407	84	5165
05 3 58 020	INDEN .....	35,92	7 703	214	5176
05 3 58 024	JUELICH, STADT .....	90,41	30 181	334	5170
05 3 58 028	KREUZAU .....	41,78	14 262	341	5166
05 3 58 032	LANGERWEHE .....	41,49	11 676	281	5163
05 3 58 036	LINNICH, STADT .....	65,47	12 958	198	5172
05 3 58 040	MERZENICH .....	37,92	7 698	203	5161
05 3 58 044	NIDEGGEN, STADT .....	64,92	8 072	124	5168
05 3 58 048	NIEDERZIER .....	63,40	12 008	189	5162
05 3 58 052	NOERVENICH .....	65,89	9 582	145	5164
05 3 58 056	TITZ .....	68,29	7 431	109	5177
05 3 58 060	VETTWEISS .....	83,24	6 883	83	5167
05 3 58	ZUSAMMEN ...	940,96	236 797	252	X
05 3 62	ERFTKREIS				
	SITZ: BERGHEIM, STADT				
05 3 62 004	BEDBURG, STADT .....	80,38	19 491	242	5012
05 3 62 008	BERGHEIM, STADT .....	96,62	53 882	558	5010
05 3 62 012	BRUEHL, STADT .....	36,13	41 252	1 142	5040
05 3 62 016	ELSDORF .....	65,93	18 482	280	5013
05 3 62 020	ERFTSTADT, STADT .....	119,95	44 306	369	5042
05 3 62 024	FRECHEN, STADT .....	45,09	42 719	947	5020
05 3 62 028	HUERTH, STADT .....	51,34	50 437	982	5030
05 3 62 032	KERPEN, STADT .....	113,92	54 909	482	5014
05 3 62 036	PULHEIM, STADT .....	72,03	47 121	654	5024
05 3 62 040	WESSELING, STADT .....	23,37	29 880	1 279	5047
05 3 62	ZUSAMMEN ...	704,76	402 479	571	X
05 3 66	EUSKIRCHEN				
	SITZ: EUSKIRCHEN, STADT				
05 3 66 004	BAD MUENSTEREIFEL, STADT .....	150,87	14 964	99	5358
05 3 66 008	BLANKENHEIM .....	148,54	7 461	50	5378
05 3 66 012	DAHLEM .....	95,24	3 761	39	5377
05 3 66 016	EUSKIRCHEN, STADT .....	139,51	44 986	322	5350
05 3 66 020	HELLENTAL .....	137,82	8 518	62	5374
05 3 66 024	KALL .....	68,64	9 815	143	5370
05 3 66 028	MECHERNICH, STADT .....	136,33	21 818	160	5353
05 3 66 032	NETTERSHEIM .....	94,41	6 121	65	5376
05 3 66 036	SCHLEIDEN, STADT .....	120,01	12 481	104	5372
05 3 66 040	WEILERSWIST .....	57,18	13 551	237	5354
05 3 66 044	ZUELPICH, STADT .....	101,05	16 767	166	5352
05 3 66	ZUSAMMEN ...	1 249,60	160 243	128	X
05 3 70	HEINSBERG				
	SITZ: HEINSBERG, STADT				
05 3 70 004	ERKELENZ, STADT .....	117,46	36 358	310	5140
05 3 70 008	GANGELT .....	48,75	9 460	194	5133
05 3 70 012	GEILENKIRCHEN, STADT .....	83,15	22 339	269	5130
05 3 70 016	HEINSBERG, STADT .....	92,19	36 055	391	5138
05 3 70 020	HUECKELHOVEN, STADT .....	61,21	35 463	579	5142
05 3 70 024	SELFKANT .....	41,89	8 257	197	5135
05 3 70 028	UEBACH-PALENBERG, STADT .....	26,10	22 618	867	5132
05 3 70 032	WALDFEUCHT .....	30,27	7 534	249	5137
05 3 70 036	WASSENBERG, STADT .....	42,46	12 842	302	5143
05 3 70 040	WEGBERG, STADT .....	84,31	24 462	290	5144
05 3 70	ZUSAMMEN ...	627,79	215 388	343	X

3 GEMEINDEN IN SYSTEMATISCHER ORDNUNG MIT SCHLUESSELNUMMER, FLAECHE, BEVOELKERUNG,  
BEVOELKERUNGSDICHTE UND POSTLEITZAHL AM 31.12.1984

SCHLUESSEL- NUMMER	LAND, REG.-BEZIRK, KREIS, GEMEINDE	FLAECHE KM 2	BEVOEL- KERUNG	BEV.- DICHTE JE KM 2	POST- LEIT- ZAHL
05 3 74	OBERBERGISCHER KREIS				
	SITZ: GUMMERSBACH, STADT				
05 3 74 004	BERGNEUSTADT, STADT .....	37,82	17 179	454	5275
05 3 74 008	ENGELSKIRCHEN .....	61,77	18 075	293	5250
05 3 74 012	GUMMERSBACH, STADT .....	95,29	48 277	507	5270
05 3 74 016	HUECKESWAGEN, STADT .....	50,46	14 532	288	5609
05 3 74 020	LINDLAR .....	85,83	17 631	205	5253
05 3 74 024	MARIENHEIDE .....	55,01	12 768	232	5277
05 3 74 028	MORSBACH .....	55,88	10 044	180	5222
05 3 74 032	NUEMBRECHT .....	71,82	11 467	160	5223
05 3 74 036	RADEVORMWALD, STADT .....	53,78	22 700	422	5608
05 3 74 040	REICHSHOF .....	114,64	15 920	139	5226
05 3 74 044	WALDBROEL, STADT .....	63,02	14 504	230	5220
05 3 74 048	WIEHL, STADT .....	53,13	21 599	407	5276
05 3 74 052	WIPPERFUERTH, STADT .....	118,01	20 379	173	5272
05 3 74	ZUSAMMEN ...	916,46	245 075	267	X
05 3 78	RHEINISCH-BERGISCHER KREIS				
	SITZ: BERGISCH GLADBACH, STADT				
05 3 78 004	BERGISCH GLADBACH, STADT .....	83,12	100 749	1 212	5060
05 3 78 008	BURSCHEID, STADT .....	27,39	15 308	559	5093
05 3 78 012	KUERTEN .....	67,71	16 854	249	5067
05 3 78 016	LEICHLINGEN (RHEINLAND), STADT .....	37,30	23 821	639	5653
05 3 78 020	ODENTHAL .....	39,97	12 608	315	5068
05 3 78 024	OVERATH .....	70,14	22 818	325	5063
05 3 78 028	ROESRATH .....	38,81	21 360	550	5064
05 3 78 032	WERMELSKIRCHEN, STADT .....	74,65	33 905	454	5632
05 3 78	ZUSAMMEN ...	439,09	247 423	563	X
05 3 82	RHEIN-SIEG-KREIS				
	SITZ: SIEGBURG, STADT				
05 3 82 004	ALFTER .....	34,75	16 483	474	5305
05 3 82 008	BAD HONNEF, STADT .....	48,30	20 468	424	5340
05 3 82 012	BORNHEIM, STADT .....	82,73	35 614	430	5303
05 3 82 016	EITORF .....	70,06	15 441	220	5208
05 3 82 020	HENNEF (SIEG), STADT .....	105,80	29 943	283	5202
05 3 82 024	KOENIGSWINTER, STADT .....	76,19	33 971	446	5330
05 3 82 028	LOHMAR .....	65,53	24 819	379	5204
05 3 82 032	MECKENHEIM, STADT .....	34,83	19 354	556	5309
05 3 82 036	MUCH .....	78,08	11 209	144	5203
05 3 82 040	NEUNKIRCHEN-SEELSCHEID .....	50,64	16 314	322	5206
05 3 82 044	NIEDERKASSEL, STADT .....	35,79	27 232	761	5216
05 3 82 048	RHEINBACH, STADT .....	69,73	22 120	317	5308
05 3 82 052	RUPPICHTEROTH .....	62,01	7 824	126	5207
05 3 82 056	SANKT AUGUSTIN, STADT .....	34,22	50 208	1 467	5205
05 3 82 060	SIEGBURG, STADT .....	23,48	34 352	1 463	5200
05 3 82 064	SWISTAL .....	62,26	16 324	262	5357
05 3 82 068	TROISDORF, STADT .....	62,17	60 267	969	5210
05 3 82 072	WACHTBERG .....	49,67	16 920	341	5307
05 3 82 076	WINDECK .....	107,23	17 540	164	5227
05 3 82	ZUSAMMEN ...	1 153,47	476 403	413	X
05 3	ZUSAMMEN ...	7 368,39	3 879 568	527	X
05 5	REG.-BEZ. MUENSTER				
05 5 12 000	BOTTROP, STADT .....	100,61	112 353	1 117	4250
05 5 13 000	GELSENKIRCHEN, STADT .....	104,84	287 956	2 747	4650
05 5 15 000	MUENSTER, STADT .....	302,19	272 626	902	4400
05 5 54	BORKEN				
	SITZ: BORKEN, STADT				

3 GEMEINDEN IN SYSTEMATISCHER ORDNUNG MIT SCHLUESSELNUMMER, FLAECHE, BEVOELKERUNG,  
BEVOELKERUNGSDICHTE UND POSTLEITZAHL AM 31.12.1984

SCHLUESSEL- NUMMER	LAND, REG.-BEZIRK, KREIS, GEMEINDE	FLAECHE KM 2	BEVOEL- KERUNG	BEV.- DICHTE JE KM 2	POST- LEIT- ZAHL
05 5 54 004	AHAUS, STADT .....	150,78	28 897	192	4422
05 5 54 008	BOCHOLT, STADT .....	119,43	65 710	550	4290
05 5 54 012	BORKEN, STADT .....	153,14	33 127	216	4280
05 5 54 016	GESCHER, STADT .....	80,50	14 470	180	4423
05 5 54 020	GRONAU (WESTF.), STADT .....	78,56	39 712	505	4432
05 5 54 024	HEEK .....	69,01	7 068	102	4438
05 5 54 028	HEIDEN .....	52,66	6 109	116	4284
05 5 54 032	ISSELBURG, STADT .....	42,74	9 543	223	4294
05 5 54 036	LEGDEN .....	56,01	5 259	94	4427
05 5 54 040	RAESFELD .....	57,68	8 368	145	4285
05 5 54 044	REKEN .....	77,15	11 783	153	4421
05 5 54 048	RHEDE, STADT .....	78,65	15 632	199	4292
05 5 54 052	SCHOEPPINGEN .....	68,76	5 098	74	4437
05 5 54 056	STADTLOHN, STADT .....	79,04	16 957	215	4424
05 5 54 060	SUEDLOHN .....	45,54	7 613	167	4286
05 5 54 064	VELEN .....	71,83	11 038	154	4282
05 5 54 068	VREDEN, STADT .....	135,53	18 521	137	4426
05 5 54	ZUSAMMEN ...	1 417,01	304 905	215	X
05 5 58	COESFELD				
	SITZ: COESFELD, STADT				
05 5 58 004	ASCHEBERG .....	106,28	12 176	115	4715
05 5 58 008	BILLERBECK, STADT .....	90,79	9 576	105	4425
05 5 58 012	COESFELD, STADT .....	140,95	31 367	223	4420
05 5 58 016	DUELLEN, STADT .....	184,50	39 720	215	4408
05 5 58 020	HAVIXBECK .....	52,94	9 740	184	4409
05 5 58 024	LUEDINGHAUSEN, STADT .....	140,15	18 199	130	4710
05 5 58 028	NORDKIRCHEN .....	51,95	8 457	163	4717
05 5 58 032	NOTTULN .....	85,36	14 375	168	4405
05 5 58 036	OLFEN, STADT .....	52,42	8 582	164	4716
05 5 58 040	ROSENDAHL .....	93,92	9 008	96	4428
05 5 58 044	SENDEN .....	109,23	15 374	141	4403
05 5 58	ZUSAMMEN ...	1 108,49	176 574	159	X
05 5 62	RECKLINGHAUSEN				
	SITZ: RECKLINGHAUSEN, STADT				
05 5 62 004	CASTROP-RAUXEL, STADT .....	51,65	76 428	1 480	4620
05 5 62 008	DATTELN, STADT .....	66,08	36 605	554	4354
05 5 62 012	DORSTEN, STADT .....	171,54	72 020	420	4270
05 5 62 014	GLADBECK, STADT .....	35,90	76 812	2 140	4390
05 5 62 016	HALTERN, STADT .....	157,82	31 582	200	4358
05 5 62 020	HERTEN, STADT .....	37,31	68 423	1 834	4352
05 5 62 024	MARL, STADT .....	87,37	87 231	998	4370
05 5 62 028	OER-ERKENSCHWICK, STADT .....	38,84	27 033	696	4353
05 5 62 032	RECKLINGHAUSEN, STADT .....	66,40	117 989	1 777	4350
05 5 62 036	WALTROP, STADT .....	46,97	27 555	587	4355
05 5 62	ZUSAMMEN ...	759,88	621 678	818	X
05 5 66	STEINFURT				
	SITZ: STEINFURT, STADT				
05 5 66 004	ALTENBERGE .....	62,57	7 532	120	4417
05 5 66 008	EMSDETTEN, STADT .....	71,50	30 926	433	4407
05 5 66 012	GREVEN, STADT .....	140,06	28 595	204	4402
05 5 66 016	HOERSTEL, STADT .....	107,34	15 410	144	4446
05 5 66 020	HOPSTEN .....	99,92	5 853	59	4447
05 5 66 024	HORSTMAR, STADT .....	44,44	5 982	135	4435
05 5 66 028	IBBENBUEREN, STADT .....	108,37	42 404	391	4530
05 5 66 032	LADBERGEN .....	52,01	6 337	122	4544
05 5 66 036	LAER .....	35,04	5 289	151	4419
05 5 66 040	LENGERICH, STADT .....	91,24	20 345	223	4540
05 5 66 044	LIENEN .....	73,26	7 702	105	4543
05 5 66 048	LOTTE .....	37,20	10 234	275	4531
05 5 66 052	METELN .....	40,22	5 980	149	4439
05 5 66 056	METTINGEN .....	40,61	10 254	252	4532

3 GEMEINDEN IN SYSTEMATISCHER ORDNUNG MIT SCHLUESSELNUMMER, FLAECHE, BEVOELKERUNG,  
BEVOELKERUNGSDICHTE UND POSTLEITZAHL AM 31.12.1984

SCHLUESSEL- NUMMER	LAND, REG.-BEZIRK, KREIS, GEMEINDE	FLAECHE KM 2	BEVOEL- KERUNG	BEV.- DICHTE JE KM 2	POST- LEIT- ZAHL
05 5 66 060	NEUENKIRCHEN .....	48,27	11 226	233	4445
05 5 66 064	NORDWALDE .....	51,26	8 528	166	4418
05 5 66 068	OCHTRUP, STADT .....	105,61	16 579	157	4434
05 5 66 072	RECKE .....	53,49	9 353	175	4534
05 5 66 076	RHEINE, STADT .....	145,11	70 685	487	4440
05 5 66 080	SAERBECK .....	58,87	4 579	78	4401
05 5 66 084	STEINFURT, STADT .....	111,41	31 460	282	4430
05 5 66 088	TECKLENBURG, STADT .....	69,60	8 841	127	4542
05 5 66 092	WESTERKAPPELN .....	86,22	8 842	103	4535
05 5 66 096	WETTRINGEN .....	57,23	6 666	116	4441
05 5 66	ZUSAMMEN ...	1 790,85	379 602	212	X
05 5 70	WARENDORF				
	SITZ: WARENDORF, STADT				
05 5 70 004	AHLEN, STADT .....	123,14	52 537	427	4730
05 5 70 008	BECKUM, STADT .....	111,63	36 861	330	4720
05 5 70 012	BEELLEN .....	31,14	4 911	158	4413
05 5 70 016	DRENSTEINFURT, STADT .....	106,21	11 206	106	4406
05 5 70 020	ENNIGERLOH, STADT .....	124,88	19 523	156	4722
05 5 70 024	EVERSWINKEL .....	68,70	7 156	104	4416
05 5 70 028	OELDE, STADT .....	102,32	27 101	265	4740
05 5 70 032	OSTBEVERN .....	88,99	6 837	77	4412
05 5 70 036	SASSENBERG, STADT .....	77,66	9 281	120	4414
05 5 70 040	SENDENHORST, STADT .....	96,52	10 497	109	4415
05 5 70 044	TELGTE, STADT .....	90,22	16 613	184	4404
05 5 70 048	WADERSLOH .....	116,70	11 156	96	4724
05 5 70 052	WARENDORF, STADT .....	175,85	33 283	189	4410
05 5 70	ZUSAMMEN ...	1 313,96	246 962	188	X
05 5	ZUSAMMEN ...	6 897,83	2 402 656	348	X
05 7	REG.-BEZ. DETMOLD				
05 7 11 000	BIELEFELD, STADT .....	257,49	301 460	1 171	4800
05 7 54	GUETERSLOH				
	SITZ: GUETERSLOH, STADT				
05 7 54 004	BORGHOLZHAUSEN, STADT .....	55,60	7 407	133	4807
05 7 54 008	GUETERSLOH, STADT .....	111,99	78 414	700	4830
05 7 54 012	HALLE (WESTF.), STADT .....	69,22	18 348	265	4802
05 7 54 016	HARSEWINKEL, STADT .....	100,12	18 523	185	4834
05 7 54 020	HERZEBROCK .....	79,24	12 662	160	4836
05 7 54 024	LANGENBERG .....	38,21	6 664	174	4831
05 7 54 028	RHEDA-WIEDENBRUECK, STADT .....	86,67	37 564	433	4840
05 7 54 032	RIETBERG, STADT .....	110,20	23 322	212	4835
05 7 54 036	SCHLOSS HOLTE-STUKENBROCK .....	67,43	21 251	315	4815
05 7 54 040	STEINHAGEN .....	56,16	15 924	284	4803
05 7 54 044	VERL .....	71,31	18 286	256	4837
05 7 54 048	VERSMOLD, STADT .....	84,80	17 333	204	4804
05 7 54 052	WERTHER (WESTF.), STADT .....	35,29	10 110	286	4806
05 7 54	ZUSAMMEN ...	966,24	285 808	296	X
05 7 58	HERFORD				
	SITZ: HERFORD, STADT				
05 7 58 004	BUENDE, STADT .....	59,30	38 816	655	4980
05 7 58 008	ENGER, STADT .....	41,21	16 445	399	4904
05 7 58 012	HERFORD, STADT .....	78,92	59 941	760	4900
05 7 58 016	HIDDENHAUSEN .....	23,87	19 379	812	4901
05 7 58 020	KIRCHLENGERN .....	33,78	14 396	426	4983
05 7 58 024	LOEHNE, STADT .....	59,33	36 265	611	4972
05 7 58 028	ROEDINGHAUSEN .....	36,22	7 982	220	4986
05 7 58 032	SPENGE, STADT .....	40,24	13 839	344	4905
05 7 58 036	VLOTHO, STADT .....	76,93	19 053	248	4973
05 7 58	ZUSAMMEN ...	449,80	226 116	503	X

3 GEMEINDEN IN SYSTEMATISCHER ORDNUNG MIT SCHLUESSELNUMMER, FLAECHE, BEVOELKERUNG,  
BEVOELKERUNGSDICHTE UND POSTLEITZAHL AM 31.12.1984

SCHLUESSEL- NUMMER	LAND, REG.-BEZIRK, KREIS, GEMEINDE	FLAECHE KM 2	BEVOEL- KERUNG	BEV.- DICHT JE KM 2	POST- LEIT- ZAHL
05 7 62	HOEXTER				
	SITZ: HOEXTER, STADT				
05 7 62 004	BAD DRIBURG, STADT .....	115,06	17 354	151	3490
05 7 62 008	BEVERUNGEN, STADT .....	97,80	14 936	153	3472
05 7 62 012	BORGENTREICH, STADT .....	138,54	8 822	64	3532
05 7 62 016	BRAKEL, STADT .....	173,66	15 812	91	3492
05 7 62 020	HOEXTER, STADT .....	157,84	31 887	202	3470
05 7 62 024	MARIENMUNSTER, STADT .....	64,24	4 999	78	3477
05 7 62 028	NIEHEIM, STADT .....	79,82	6 334	79	3493
05 7 62 032	STEINHEIM, STADT .....	75,67	12 051	159	4939
05 7 62 036	WARBURG, STADT .....	168,70	21 742	129	3530
05 7 62 040	WILLEBADESSEN, STADT .....	128,13	7 611	59	3533
05 7 62	ZUSAMMEN ...	1 199,46	141 548	118	X
05 7 66	LIPPE				
	SITZ: DETMOLD, STADT				
05 7 66 004	AUGUSTDORF .....	42,21	7 033	167	4936
05 7 66 008	BAD SALZUFLEN, STADT .....	100,05	50 494	505	4902
05 7 66 012	BARNTRUP, STADT .....	59,46	8 701	146	4924
05 7 66 016	BLOMBERG, STADT .....	99,11	14 893	150	4933
05 7 66 020	DETMOLD, STADT .....	129,42	66 282	512	4930
05 7 66 024	DOERENTRUP .....	49,79	7 915	159	4926
05 7 66 028	EXTERAL .....	92,52	12 250	132	4923
05 7 66 032	HORN-BAD MEINBERG, STADT .....	90,17	16 369	182	4934
05 7 66 036	KALLE TAL .....	112,45	14 025	125	4925
05 7 66 040	LAGE, STADT .....	76,06	31 787	418	4937
05 7 66 044	LEMGO, STADT .....	100,85	39 124	388	4920
05 7 66 048	LEOPOLDSHOEHE .....	36,94	12 657	343	4817
05 7 66 052	LUEGDE, STADT .....	88,73	10 855	122	4927
05 7 66 056	OERLINGHAUSEN, STADT .....	32,70	14 697	449	4811
05 7 66 060	SCHIEDER-SCHWALENBERG, STADT .....	60,07	8 283	138	4938
05 7 66 064	SCHLANGEN .....	75,98	7 331	96	4797
05 7 66	ZUSAMMEN ...	1 246,51	322 696	259	X
05 7 70	MINDEN-LUEBBECKE				
	SITZ: MINDEN, STADT				
05 7 70 004	BAD OEYNHAUSEN, STADT .....	64,79	43 235	667	4970
05 7 70 008	ESPELKAMP, STADT .....	83,58	22 020	263	4992
05 7 70 012	HILLE .....	103,02	13 969	136	4955
05 7 70 016	HUELHORST .....	44,73	10 938	245	4971
05 7 70 020	LUEBBECKE, STADT .....	65,16	21 829	335	4990
05 7 70 024	MINDEN, STADT .....	101,07	75 419	746	4950
05 7 70 028	PETERSHAGEN, STADT .....	211,90	23 494	111	4953
05 7 70 032	PORTA WESTFALICA, STADT .....	105,14	33 721	321	4952
05 7 70 036	PREUSSISCH OLDENDORF, STADT .....	69,69	9 941	143	4994
05 7 70 040	RAHDEN, STADT .....	134,72	12 947	96	4993
05 7 70 044	STEMWEDE .....	167,11	12 650	76	4995
05 7 70	ZUSAMMEN ...	1 150,91	280 163	243	X
05 7 74	PADERBORN				
	SITZ: PADERBORN, STADT				
05 7 74 004	ALTENBEKEN .....	76,22	6 717	88	4791
05 7 74 008	BAD LIPPSPRINGE, STADT .....	50,94	12 016	236	4792
05 7 74 012	BORCHEN .....	77,06	10 262	133	4799
05 7 74 016	BUEREN, STADT .....	170,91	17 835	104	4793
05 7 74 020	DELBRUECK, STADT .....	156,97	22 255	142	4795
05 7 74 024	HOEVELHOF .....	70,64	12 398	176	4794
05 7 74 028	LICHTENAU, STADT .....	192,02	9 100	47	4791
05 7 74 032	PADERBORN, STADT .....	179,35	109 514	611	4790
05 7 74 036	SALZKOTTEN, STADT .....	109,43	19 004	174	4796
05 7 74 040	WUENNENBERG, STADT .....	160,96	9 796	61	4798
05 7 74	ZUSAMMEN ...	1 244,50	228 897	184	X
05 7	ZUSAMMEN ...	6 514,91	1 786 688	274	X

3 GEMEINDEN IN SYSTEMATISCHER ORDNUNG MIT SCHLUESSELNUMMER, FLAECHE, BEVOELKERUNG,  
BEVOELKERUNGSDICHTE UND POSTLEITZAHL AM 31.12.1984

SCHLUESSEL- NUMMER	LAND, REG.-BEZIRK, KREIS, GEMEINDE	FLAECHE KM 2	BEVOEL- KERUNG	BEV.- DICHTE JE KM 2	POST- LEIT- ZAHL
05 9	REG.-BEZ. ARNSBERG				
05 9 11 000	BOCHUM, STADT .....	145,38	384 774	2 647	4630
05 9 13 000	DORTMUND, STADT .....	280,19	579 697	2 069	4600
05 9 14 000	HAGEN, STADT .....	160,35	207 636	1 295	5800
05 9 15 000	HAMM, STADT .....	226,12	166 641	737	4700
05 9 16 000	HERNE, STADT .....	51,39	173 226	3 371	4690
05 9 54	ENNEPE-RUHR-KREIS				
	SITZ: SCHWELM, STADT				
05 9 54 004	BRECKERFELD, STADT .....	58,65	7 650	130	5805
05 9 54 008	ENNEPETAL, STADT .....	57,39	33 725	588	5828
05 9 54 012	GEVELSBERG, STADT .....	26,27	30 442	1 159	5820
05 9 54 016	HATTINGEN, STADT .....	71,37	54 887	769	4320
05 9 54 020	HERDECKE, STADT .....	22,38	24 223	1 082	5804
05 9 54 024	SCHWELM, STADT .....	20,49	30 021	1 465	5830
05 9 54 028	SPROCKHOEVEL, STADT .....	47,76	23 922	501	4322
05 9 54 032	WETTER (RUHR), STADT .....	31,44	28 611	910	5802
05 9 54 036	WITTEN, STADT .....	72,33	102 195	1 413	5810
05 9 54	ZUSAMMEN ...	408,08	335 676	823	X
05 9 58	HOCHSAUERLANDKREIS				
	SITZ: MESCHEDE, STADT				
05 9 58 004	ARNSBERG, STADT .....	193,39	75 135	389	5760
05 9 58 008	BESTWIG .....	69,28	11 389	164	5780
05 9 58 012	BRILON, STADT .....	228,97	24 482	107	5790
05 9 58 016	ESLOHE (SAUERLAND) .....	115,31	8 235	71	5779
05 9 58 020	HALLENBERG, STADT .....	65,36	4 646	71	5789
05 9 58 024	MARSBERG, STADT .....	182,01	21 643	119	3538
05 9 58 028	MEDEBACH, STADT .....	126,05	7 100	56	5789
05 9 58 032	MESCHEDE, STADT .....	215,10	29 695	138	5778
05 9 58 036	OLSBERG, STADT .....	117,79	14 060	119	5787
05 9 58 040	SCHMALLENBERG, STADT .....	302,33	24 445	81	5948
05 9 58 044	SUNDERN (SAUERLAND), STADT .....	194,05	25 274	130	5768
05 9 58 048	WINTERBERG, STADT .....	147,84	15 308	104	5788
05 9 58	ZUSAMMEN ...	1 957,48	261 412	134	X
05 9 62	MAERKISCHER KREIS				
	SITZ: LUEDENSCHIED, STADT				
05 9 62 004	ALTENA, STADT .....	44,30	22 595	510	5990
05 9 62 008	BALVE, STADT .....	74,75	10 821	145	5983
05 9 62 012	HALVER, STADT .....	77,38	14 723	190	5884
05 9 62 016	HEMER, STADT .....	67,55	31 854	472	5870
05 9 62 020	HERSCHEID .....	58,91	6 665	113	5974
05 9 62 024	ISERLOHN, STADT .....	125,51	89 951	717	5860
05 9 62 028	KIERSPE, STADT .....	71,62	14 588	204	5883
05 9 62 032	LUEDENSCHIED, STADT .....	86,71	73 496	848	5880
05 9 62 036	MEINERZHAGEN, STADT .....	115,16	19 126	166	5882
05 9 62 040	MENDEN (SAUERLAND), STADT .....	86,07	51 959	604	5750
05 9 62 044	NACHRODT-WIBLINGWERDE .....	29,00	6 573	227	5992
05 9 62 048	NEUENRADE, STADT .....	54,12	11 074	205	5982
05 9 62 052	PLETTENBERG, STADT .....	96,24	27 555	286	5970
05 9 62 056	SCHALKSMUEHLE .....	38,20	11 194	293	5885
05 9 62 060	WERDOHL, STADT .....	33,37	20 088	602	5980
05 9 62	ZUSAMMEN ...	1 058,89	412 262	389	X
05 9 66	OLPE				
	SITZ: OLPE, STADT				

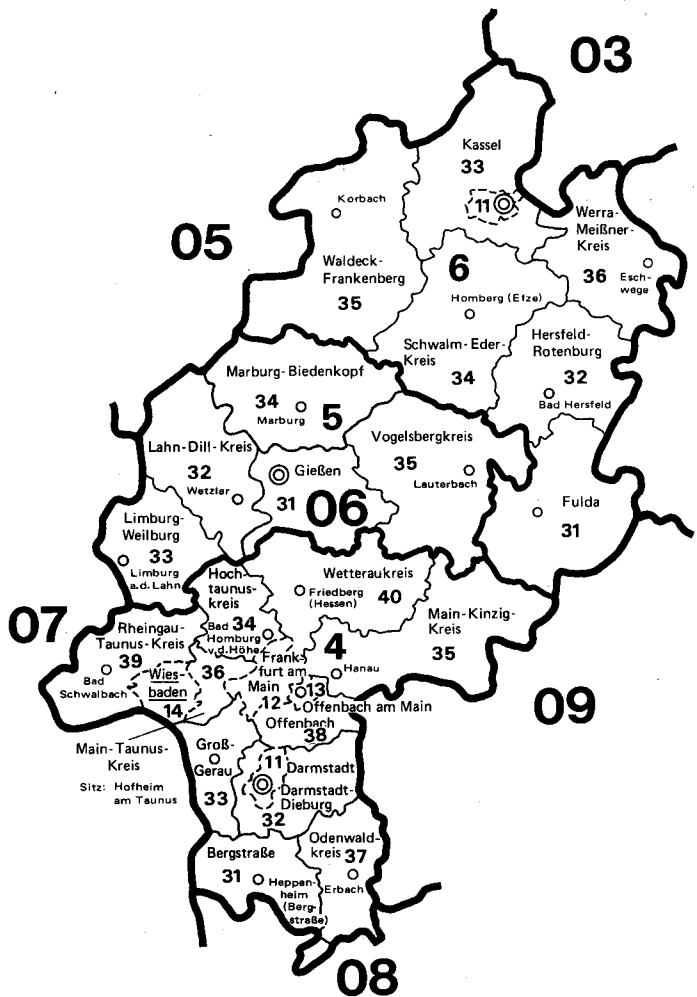
3 GEMEINDEN IN SYSTEMATISCHER ORDNUNG MIT SCHLUESSELNUMMER, FLAECHE, BEVOELKERUNG,  
BEVOELKERUNGSDICHTE UND POSTLEITZAHL AM 31.12.1984

SCHLUESSEL- NUMMER	LAND, REG.-BEZIRK, KREIS, GEMEINDE	FLAECHE KM 2	BEVOEL- KERUNG	BEV.- DICHT JE KM 2	POST- LEIT- ZAHL
05 9 66 004	ATTENDORN, STADT .....	97,79	21 019	215	5952
05 9 66 008	DROLSHAGEN, STADT .....	67,14	9 887	147	5962
05 9 66 012	FINNENTROP .....	103,97	16 106	155	5950
05 9 66 016	KIRCHHUNDEM .....	147,88	11 554	78	5942
05 9 66 020	LENNESTADT, STADT .....	135,00	25 846	191	5940
05 9 66 024	OLPE, STADT .....	85,67	22 138	258	5960
05 9 66 028	WENDEN .....	72,55	15 754	217	5963
05 9 66	ZUSAMMEN ...	710,00	122 304	172	X
05 9 70	SIEGEN-WITTGENSTEIN				
	SITZ: SIEGEN, STADT				
05 9 70 004	BAD BERLEBURG, STADT .....	275,23	19 776	72	5920
05 9 70 008	BURBACH .....	79,66	13 186	166	5909
05 9 70 012	ERNDTEBRUECK .....	70,84	7 747	109	5927
05 9 70 016	FREUDENBERG, STADT .....	54,45	16 066	295	5905
05 9 70 020	HILCHENBACH, STADT .....	80,85	15 157	187	5912
05 9 70 024	KREUZTAL, STADT .....	70,92	29 071	410	5910
05 9 70 028	BAD LAASPHE, STADT .....	135,74	14 197	105	5928
05 9 70 032	NETPHEN .....	137,34	22 508	164	5902
05 9 70 036	NEUNKIRCHEN .....	39,60	13 778	348	5908
05 9 70 040	SIEGEN, STADT .....	114,68	107 774	940	5900
05 9 70 044	WILNSDORF .....	72,00	19 404	270	5901
05 9 70	ZUSAMMEN ...	1 131,31	278 664	246	X
05 9 74	SOEST				
	SITZ: SOEST, STADT				
05 9 74 004	ANROECHTE .....	73,77	8 868	120	4783
05 9 74 008	BAD SASSENDORF .....	63,37	10 056	159	4772
05 9 74 012	ENSE .....	51,07	9 456	185	4763
05 9 74 016	ERWITTE, STADT .....	89,29	12 894	144	4782
05 9 74 020	GESEKE, STADT .....	97,45	18 093	186	4787
05 9 74 024	LIPPETAL .....	126,56	10 432	82	4775
05 9 74 028	LIPPSTADT, STADT .....	113,36	60 106	530	4780
05 9 74 032	MOEHNESEE .....	123,36	9 206	75	4773
05 9 74 036	RUETHEN, STADT .....	158,10	10 959	69	4784
05 9 74 040	SOEST, STADT .....	85,87	41 362	482	4770
05 9 74 044	WARSTEIN, STADT .....	157,90	27 613	175	4788
05 9 74 048	WELVER .....	85,59	10 387	121	4777
05 9 74 052	WERL, STADT .....	76,35	25 836	338	4760
05 9 74 056	WICKEDE (RUHR) .....	25,20	11 404	453	5757
05 9 74	ZUSAMMEN ...	1 327,24	266 672	201	X
05 9 78	UNNA				
	SITZ: UNNA, STADT				
05 9 78 004	BERGKAMEN, STADT .....	44,78	47 665	1 064	4709
05 9 78 008	BOENEN .....	38,00	17 546	462	4703
05 9 78 012	FROENDENBERG, STADT .....	56,21	19 983	356	5758
05 9 78 016	HOLZWICKEDE .....	22,36	16 265	727	4755
05 9 78 020	KAMEN, STADT .....	40,93	44 324	1 083	4708
05 9 78 024	LUENEN, STADT .....	59,08	84 084	1 423	4670
05 9 78 028	SCHWERTE, STADT .....	56,19	47 684	849	5840
05 9 78 032	SELM, STADT .....	60,40	25 502	422	4714
05 9 78 036	UNNA, STADT .....	88,53	57 569	650	4750
05 9 78 040	WERNE, STADT .....	75,99	27 808	366	4712
05 9 78	ZUSAMMEN ...	542,47	388 430	716	X
05 9	ZUSAMMEN ...	7 998,90	3 577 394	447	X
05	ZUSAMMEN ...	34 067,88	16 703 875	490	X



# 06 HESSEN

Verwaltungsgrenzen nach dem Stand vom 31. 12. 1984



Schlüsselnummern und Namen  
der Regierungsbezirke  
(In der Karte jeweils nur die Schlüsselnummer)

- 4 Darmstadt
- 5 Gießen
- 6 Kassel

	Schlüsselnummern	Grenzen	Verwaltungssitze <sup>1)</sup>
Land:	<b>06</b>	—	<u>Wiesbaden</u>
Regierungsbezirk:	<b>4</b>	—	○
Landkreis:	<b>31</b>	—	○
Kreisfreie Stadt:	<b>11</b>	----	

<sup>1)</sup> Verwaltungssitze der Kreise sind nur benannt, wenn sie nicht mit dem Namen des Kreises übereinstimmen.



3 GEMEINDEN IN SYSTEMATISCHER ORDNUNG MIT SCHLUESSELNUMMER, FLAECHE, BEVOELKERUNG,  
BEVOELKERUNGSDICHTE UND POSTLEITZAHL AM 31.12.1984

SCHLUESSEL- NUMMER	LAND, REG.-BEZIRK, KREIS, GEMEINDE	FLAECHE KM 2	BEVOEL- KERUNG	BEV.- DICHTE JE KM 2	POST- LEIT- ZAHL
06	HESSEN				
06 4	REG.-BEZ. DARMSTADT				
06 4 11 000	DARMSTADT, STADT .....	122,36	134 718	1 101	6100
06 4 12 000	FRANKFURT AM MAIN, STADT .....	248,55	599 634	2 413	6000
06 4 13 000	OFFENBACH AM MAIN, STADT .....	44,84	107 378	2 395	6050
06 4 14 000	WIESBADEN, LANDESHAUPTSTADT .....	204,01	267 467	1 311	6200
06 4 31	BERGSTRASSE				
	SITZ: HEPPENHEIM (BERGSTRASSE), KREISSTADT				
06 4 31 001	ABTSTEINACH .....	11,03	2 155	195	6941
06 4 31 002	BENSHEIM, STADT .....	57,86	33 215	574	6140
06 4 31 003	BIBLIS .....	40,44	8 135	201	6843
06 4 31 004	BIRKENAU .....	24,57	10 371	422	6943
06 4 31 005	BUERSTADT, STADT .....	34,47	14 278	414	6842
06 4 31 006	EINHAUSEN .....	26,67	4 867	182	6141
06 4 31 007	FUERTH .....	38,41	9 414	245	6149
06 4 31 008	GORXHEIMERTAL .....	10,45	3 910	374	6946
06 4 31 009	GRASELLENBACH .....	22,88	3 001	131	6149
06 4 31 010	GROSS-ROHRHEIM .....	19,56	3 356	172	6845
06 4 31 011	HEPPENHEIM (BERGSTRASSE), KREISSTADT .....	52,13	24 006	461	6148
06 4 31 012	HIRSCHHORN (NECKAR), STADT .....	30,84	3 962	128	6932
06 4 31 013	LAMPERTHEIM, STADT .....	72,30	30 508	422	6840
06 4 31 014	LAUTERTAL (ODENWALD) .....	30,76	6 947	226	6147
06 4 31 015	LINDENFELS, STADT .....	21,09	4 923	233	6145
06 4 31 016	LORSCH, STADT .....	25,23	10 671	423	6143
06 4 31 017	MOERLENBACH .....	27,20	8 567	315	6942
06 4 31 018	NECKARSTEINACH, STADT .....	22,06	3 750	170	6901
06 4 31 019	RIMBACH .....	23,15	8 174	353	6149
06 4 31 020	VIERNHEIM, STADT .....	48,40	29 166	603	6806
06 4 31 021	WALD-MICHELBAACH .....	74,35	10 743	144	6948
06 4 31 022	ZWINGENBERG, STADT .....	5,62	5 258	936	6144
06 4 31	ZUSAMMEN ...	719,47	239 377	333	X
06 4 32	DARMSTADT-DIEBURG				
	SITZ: DARMSTADT, STADT				
06 4 32 001	ALSBACH-HAEHNLEIN .....	15,78	6 935	439	6146
06 4 32 002	BABENHAUSEN, STADT .....	66,86	13 759	206	6113
06 4 32 003	BICKENBACH .....	9,26	4 489	485	6101
06 4 32 004	DIEBURG, STADT .....	23,60	12 908	547	6110
06 4 32 005	EPPERTSHAUSEN .....	13,09	5 200	397	6116
06 4 32 006	ERZHAUSEN .....	7,41	6 206	838	6106
06 4 32 007	FISCHBACHTAL .....	13,27	2 311	174	6101
06 4 32 008	GRIESHEIM, STADT .....	21,41	20 140	941	6103
06 4 32 009	GROSS-BIEBERAU, STADT .....	18,27	3 811	209	6101
06 4 32 010	GROSS-UMSTADT, STADT .....	86,80	18 764	216	6114
06 4 32 011	GROSS-ZIMMERN .....	20,77	10 310	496	6112
06 4 32 012	MESSEL .....	14,70	3 702	252	6101
06 4 32 013	MODAUTAL .....	31,79	4 533	143	6101
06 4 32 014	MUEHLTAL .....	25,33	12 874	508	6109
06 4 32 015	MUENSTER .....	20,78	11 224	540	6115
06 4 32 016	OBER-RAMSTADT, STADT .....	41,88	12 697	303	6105
06 4 32 017	OTZBERG .....	41,94	5 721	136	6111
06 4 32 018	PFUNGSTADT, STADT .....	42,53	23 272	547	6102
06 4 32 019	REINHEIM, STADT .....	27,71	16 257	587	6107
06 4 32 020	ROSSDORF .....	20,60	10 727	521	6101
06 4 32 021	SCHAAFHEIM .....	32,18	7 636	237	6117
06 4 32 022	SEEHEIM-JUGENHEIM .....	27,98	16 425	587	6104
06 4 32 023	WEITERSTADT .....	34,39	19 637	571	6108
06 4 32	ZUSAMMEN ...	658,33	249 538	379	X

3 GEMEINDEN IN SYSTEMATISCHER ORDNUNG MIT SCHLUESSELNUMMER, FLAECHE, BEVOELKERUNG,  
BEVOELKERUNGSDICHTE UND POSTLEITZAHL AM 31.12.1984

SCHLUESSEL- NUMMER	LAND, REG.-BEZIRK, KREIS, GEMEINDE	FLAECHE KM 2	BEVOEL- KERUNG	BEV.- DICHTE JE KM 2	POST- LEIT- ZAHL
06 4 33	GROSS-GERAU				
	SITZ: GROSS-GERAU, STADT				
06 4 33 001	BIEBESHEIM AM RHEIN .....	18,68	6 111	327	6083
06 4 33 002	BISCHOFSHAIM .....	9,03	12 028	1 332	6094
06 4 33 003	BUETTELBOERN .....	30,01	10 685	356	6087
06 4 33 004	GERNSHEIM, STADT .....	40,12	7 970	199	6084
06 4 33 005	GINSHEIM-GUSTAVSBURG .....	13,94	15 030	1 078	6095
06 4 33 006	GROSS-GERAU, STADT .....	54,47	21 389	393	6080
06 4 33 007	KELSTERBACH, STADT .....	15,32	13 341	871	6092
06 4 33 008	MOERFELDEN-WALLDORF, STADT .....	44,16	29 778	674	6082
06 4 33 009	NAUHEIM .....	13,77	9 615	698	6085
06 4 33 010	RAUNHEIM, STADT .....	12,61	11 019	874	6096
06 4 33 011	RIEDSTADT .....	73,75	17 834	242	6086
06 4 33 012	RUESSELSHEIM, STADT .....	58,35	58 167	997	6090
06 4 33 013	STOCKSTADT AM RHEIN .....	18,71	4 978	266	6081
06 4 33 014	TREBUR .....	50,14	10 973	219	6097
06 4 33	ZUSAMMEN ...	453,06	228 918	505	X
06 4 34	HOCHTAUNUSKREIS				
	SITZ: BAD HOMBURG V. D. HOEHE, STADT				
06 4 34 001	BAD HOMBURG V. D. HOEHE, STADT .....	51,17	50 647	990	6380
06 4 34 002	FRIEDRICHSORF, STADT .....	30,16	23 604	783	6382
06 4 34 003	GLASHUETTEN .....	27,07	5 256	194	6246
06 4 34 004	GRAEVENWIESBACH .....	43,23	4 067	94	6394
06 4 34 005	KOENIGSTEIN IM TAUNUS, STADT .....	25,07	16 139	644	6240
06 4 34 006	KRONBERG IM TAUNUS, STADT .....	18,63	17 649	947	6242
06 4 34 007	NEU-ANSPACH .....	36,14	9 465	262	6392
06 4 34 008	OBERSSEL (TAUNUS), STADT .....	45,37	38 689	853	6370
06 4 34 009	SCHMITTEN .....	35,51	7 655	216	6384
06 4 34 010	STEINBACH (TAUNUS), STADT .....	4,40	9 667	2 197	6374
06 4 34 011	USINGEN, STADT .....	55,86	11 046	198	6390
06 4 34 012	WEHRHEIM .....	38,36	7 449	194	6393
06 4 34 013	WEILROD .....	71,13	5 852	82	6395
06 4 34	ZUSAMMEN ...	482,10	207 185	430	X
06 4 35	MAIN-KINZIG-KREIS				
	SITZ: HANAU, STADT				
06 4 35 001	BAD ORB, STADT .....	47,78	8 214	172	6482
06 4 35 002	BAD SODEN-SALMUENSTER, STADT .....	58,62	11 483	196	6483
06 4 35 003	BIEBERGEMUEND .....	78,53	7 114	91	6465
06 4 35 004	BIRSTEIN .....	86,63	5 839	67	6484
06 4 35 005	BRACHTTAL .....	30,84	4 740	154	6486
06 4 35 006	BRUCHKOEDEL, STADT .....	29,68	18 139	611	6454
06 4 35 007	ERLENSEE .....	18,59	11 056	595	6455
06 4 35 008	FLOERSBACHTAL .....	52,11	2 344	45	6487
06 4 35 009	FREIGERICHT .....	33,42	12 598	377	6463
06 4 35 010	GELNHAUSEN, BARBAROSSASTADT .....	45,21	18 135	401	6460
06 4 35 011	GROSSKROTZENBURG .....	7,44	6 332	851	6451
06 4 35 012	GRUENDAU .....	67,64	11 095	164	6466
06 4 35 013	HAMMERSBACH .....	20,15	3 744	186	6451
06 4 35 014	HANAU, STADT .....	76,52	84 373	1 103	6450
06 4 35 015	HASSELROTH .....	18,92	6 821	361	6467
06 4 35 016	JOSSGRUND .....	50,73	3 401	67	6485
06 4 35 017	LANGENSELBOLD, STADT .....	26,25	10 458	398	6456
06 4 35 018	LINSENGERICHT .....	29,82	8 219	276	6464
06 4 35 019	MAINTAL, STADT .....	32,40	36 730	1 134	6457
06 4 35 020	NEUBERG .....	10,54	4 798	455	6451
06 4 35 021	NIDDERAU, STADT .....	46,73	14 440	309	6369
06 4 35 022	NIEDERDORFELDEN .....	6,55	3 035	463	6369
06 4 35 023	RODENBACH .....	16,72	11 627	695	6458
06 4 35 024	RONNEBURG .....	14,25	2 833	199	6451
06 4 35 025	SCHLUECHTERN, STADT .....	113,26	14 322	126	6490
06 4 35 026	SCHOENECK .....	21,50	10 490	488	6369
06 4 35 027	SINNTAL .....	111,84	9 546	85	6492
06 4 35 028	STEINAU AN DER STRASSE, STADT .....	104,85	10 363	99	6497
06 4 35 029	WAECHTERSACH, STADT .....	50,73	10 425	205	6480
06 4 35 200	GUTSBEZIRK SPESSART, GEMFR. GEBIET .....	89,20	-	-	-
06 4 35	ZUSAMMEN ...	1 397,45	362 714	260	X

3 GEMEINDEN IN SYSTEMATISCHER ORDNUNG MIT SCHLUESSELNUMMER, FLAECHE, BEVOELKERUNG,  
BEVOELKERUNGSDICHTE UND POSTLEITZAHL AM 31.12.1984

SCHLUESSEL- NUMMER	LAND, REG.-BEZIRK, KREIS, GEMEINDE	FLAECHE KM 2	BEVOEL- KERUNG	BEV.- DICHT JE KM 2	POST- LEIT- ZAHL
06 4 36	MAIN-TAUNUS-KREIS				
	SITZ: HOFHEIM AM TAUNUS, STADT				
06 4 36 001	BAD SODEN AM TAUNUS, STADT .....	12,45	18 001	1 446	6232
06 4 36 002	EPPSTEIN, STADT .....	24,20	12 072	499	6239
06 4 36 003	ESCHBORN, STADT .....	12,14	17 571	1 447	6236
06 4 36 004	FLOERSHEIM AM MAIN, STADT .....	22,96	16 268	709	6093
06 4 36 005	HATTERSHEIM AM MAIN, STADT .....	15,81	23 283	1 473	6234
06 4 36 006	HOCHHEIM AM MAIN, STADT .....	19,43	15 142	779	6203
06 4 36 007	HOFHEIM AM TAUNUS, KREISSTADT .....	57,36	33 695	587	6238
06 4 36 008	KELKHEIM (TAUNUS), STADT .....	30,76	26 890	874	6233
06 4 36 009	KRIFFEL .....	6,76	9 471	1 401	6239
06 4 36 010	LIEDERBACH .....	6,20	6 631	1 070	6237
06 4 36 011	SCHWALBACH AM TAUNUS, STADT .....	6,47	15 223	2 353	6231
06 4 36 012	SULZBACH (TAUNUS) .....	7,85	6 420	818	6231
06 4 36	ZUSAMMEN ...	222,39	200 667	902	X
06 4 37	ODENWALDKREIS				
	SITZ: ERBACH, KREISSTADT				
06 4 37 001	BAD KOENIG, STADT .....	46,72	8 072	173	6123
06 4 37 002	BEERFELDEN, STADT .....	71,18	6 788	95	6124
06 4 37 003	BRENSBACH .....	23,19	4 649	200	6101
06 4 37 004	BREUBERG, STADT .....	30,76	6 667	217	6127
06 4 37 005	BROMBACHTAL .....	20,44	3 219	157	6126
06 4 37 006	ERBACH, KREISSTADT .....	61,54	10 706	174	6120
06 4 37 007	FRAENKISCH-CRUMBACH .....	16,10	2 845	177	6101
06 4 37 008	HESSENECK .....	29,99	801	27	6121
06 4 37 009	HOECHST I. ODW. ....	30,51	8 590	282	6128
06 4 37 010	LUETZELBACH .....	35,46	5 969	168	6129
06 4 37 011	MICHELSTADT, STADT .....	86,97	14 215	163	6120
06 4 37 012	MOSSAUTAL .....	48,50	2 200	45	6121
06 4 37 013	REICHELSHAIM (ODENWALD) .....	58,20	7 575	130	6101
06 4 37 014	ROTHENBERG .....	30,47	2 389	78	6121
06 4 37 015	SENSBACHTAL .....	33,94	1 078	32	6121
06 4 37	ZUSAMMEN ...	623,97	85 763	137	X
06 4 38	OFFENBACH				
	SITZ: OFFENBACH AM MAIN, STADT				
06 4 38 001	DIETZENBACH, STADT .....	21,67	25 594	1 181	6057
06 4 38 002	DREIEICH, STADT .....	53,33	38 028	713	6072
06 4 38 003	EGELSBACH .....	14,81	9 077	613	6073
06 4 38 004	HAINBURG .....	15,94	13 434	843	6452
06 4 38 005	HEUSENSTAMM, STADT .....	19,03	17 460	917	6056
06 4 38 006	LANGEN, STADT .....	29,13	28 440	976	6070
06 4 38 007	MAINHAUSEN .....	17,87	6 646	372	6451
06 4 38 008	MUEHLHEIM AM MAIN, STADT .....	20,73	23 926	1 154	6052
06 4 38 009	NEU-ISENBURG, STADT .....	24,28	34 889	1 437	6078
06 4 38 010	OBERTSHAUSEN, STADT .....	13,56	20 991	1 548	6053
06 4 38 011	RODGAU, STADT .....	65,04	36 697	564	6054
06 4 38 012	ROEDERMARK, STADT .....	30,01	22 935	764	6074
06 4 38 013	SELIGENSTADT, STADT .....	30,87	16 847	546	6453
06 4 38	ZUSAMMEN ...	356,27	294 964	828	X
06 4 39	RHEINGAU-TAUNUS-KREIS				
	SITZ: BAD SCHWALBACH, KREISSTADT				
06 4 39 001	AARBERGEN .....	33,93	6 324	186	6209
06 4 39 002	BAD SCHWALBACH, KREISSTADT .....	40,27	9 460	235	6208
06 4 39 003	ELTVILLE AM RHEIN, STADT .....	46,77	15 534	332	6228
06 4 39 004	GEISENHEIM, STADT .....	40,34	11 457	284	6222
06 4 39 005	HEIDENROD .....	95,99	6 400	67	6209
06 4 39 006	HOHENSTEIN .....	63,78	5 928	93	6209
06 4 39 007	HUENSTETTEN .....	50,52	7 767	154	6274
06 4 39 008	IDSTEIN, STADT .....	79,75	19 825	249	6270

3 GEMEINDEN IN SYSTEMATISCHER ORDNUNG MIT SCHLUESSELNUMMER, FLAECHE, BEVOELKERUNG,  
BEVOELKERUNGSDICHTE UND POSTLEITZAHL AM 31.12.1984

SCHLUESSEL- NUMMER	LAND, REG.-BEZIRK, KREIS, GEMEINDE	FLAECHE KM 2	BEVOEL- KERUNG	BEV.- DICHT JE KM 2	POST- LEIT- ZAHL
06 4 39 009	KIEDRICH .....	12,34	3 465	281	6229
06 4 39 010	LORCH, STADT .....	54,55	4 541	83	6223
06 4 39 011	NIEDERNHAUSEN .....	35,25	11 758	334	6272
06 4 39 012	OESTRICH-WINKEL, STADT .....	59,55	10 849	182	6227
06 4 39 013	RUEDESHEIM AM RHEIN, STADT .....	51,45	10 004	194	6220
06 4 39 014	SCHLANGENBAD .....	36,54	6 048	166	6229
06 4 39 015	TAUNUSSTEIN, STADT .....	67,04	26 034	388	6204
06 4 39 016	WALDEMS .....	36,75	4 763	130	6273
06 4 39 017	WALLUF .....	6,74	5 330	791	6229
06 4 39	ZUSAMMEN ...	811,56	165 487	204	X
06 4 40	WETTERAUKREIS				
	SITZ: FRIEDBERG (HESSEN), KREISSTADT				
06 4 40 001	ALTENSTADT .....	30,07	9 049	301	6472
06 4 40 002	BAD NAUHEIM, STADT .....	32,54	26 540	816	6350
06 4 40 003	BAD VILBEL, STADT .....	25,65	25 063	977	6368
06 4 40 004	BUEDINGEN, STADT .....	122,84	17 139	140	6470
06 4 40 005	BUTZBACH, STADT .....	106,62	21 172	199	6308
06 4 40 006	ECHZELL .....	37,61	5 253	140	6363
06 4 40 007	FLORSTADT .....	39,60	7 674	194	6364
06 4 40 008	FRIEDBERG (HESSEN), KREISSTADT .....	50,17	23 999	478	6360
06 4 40 009	GEDERN, STADT .....	75,23	6 931	92	6473
06 4 40 010	GLAUBURG .....	12,67	2 998	237	6475
06 4 40 011	HIRZENHAIN .....	16,09	2 705	168	6476
06 4 40 012	KARBEN, STADT .....	43,96	18 269	416	6367
06 4 40 013	KEFENROD .....	30,66	2 427	79	6471
06 4 40 014	LIMESHAIN .....	12,51	4 190	335	6477
06 4 40 015	MUENZENBERG, STADT .....	31,59	4 938	156	6309
06 4 40 016	NIDDA, STADT .....	118,35	16 407	139	6478
06 4 40 017	NIDDATAL, STADT .....	40,21	8 226	205	6361
06 4 40 018	OBER-MOERLEN .....	37,64	4 978	132	6352
06 4 40 019	ORTENBERG, STADT .....	54,72	7 903	144	6474
06 4 40 020	RANSTADT .....	34,25	3 917	114	6479
06 4 40 021	REICHELSCHEIM (WETTERAU), STADT .....	27,60	5 941	215	6361
06 4 40 022	ROCKENBERG .....	16,14	3 722	231	6309
06 4 40 023	ROSBACH V. D. HOEHE, STADT .....	45,33	9 721	214	6365
06 4 40 024	WOELFERSHEIM .....	43,15	8 047	186	6366
06 4 40 025	WOELLSTADT .....	15,39	4 957	322	6362
06 4 40	ZUSAMMEN ...	1 100,59	252 166	229	X
06 4	ZUSAMMEN ...	7 444,95	3 395 976	456	X
06 5	REG.-BEZ. GIESSEN				
06 5 31	GIESSEN				
	SITZ: GIESSEN, UNIVERSITAETSSTADT				
06 5 31 001	ALLENDORF (LUMDA), STADT .....	22,01	3 526	160	6301
06 5 31 002	BIEBERTAL .....	43,93	9 877	225	6301
06 5 31 003	BUSECK .....	38,67	11 398	295	6305
06 5 31 004	FERNWALD .....	21,57	5 984	277	6301
06 5 31 005	GIESSEN, UNIVERSITAETSSTADT .....	72,56	70 743	975	6300
06 5 31 006	GRUENBERG, STADT .....	89,24	11 405	128	6310
06 5 31 007	HEUCHELHEIM .....	10,58	7 204	681	6301
06 5 31 008	HUNGEN, STADT .....	86,78	11 857	137	6303
06 5 31 009	LANGGOENS .....	52,53	10 254	195	6306
06 5 31 010	LAUBACH, STADT .....	97,01	9 474	98	6312
06 5 31 011	LICH, STADT .....	77,64	11 192	144	6302
06 5 31 012	LINDEN, STADT .....	22,78	10 751	472	6307
06 5 31 013	LOLLAR, STADT .....	21,90	8 591	392	6304
06 5 31 014	POHLHEIM, STADT .....	38,00	14 143	372	6301
06 5 31 015	RABENAU .....	43,40	5 019	116	6301
06 5 31 016	REISKIRCHEN .....	44,99	8 254	183	6301
06 5 31 017	STAUFENBERG, STADT .....	28,11	7 069	251	6301
06 5 31 018	WETTENBERG .....	42,97	11 571	269	6301
06 5 31	ZUSAMMEN ...	854,67	228 312	267	X

3 GEMEINDEN IN SYSTEMATISCHER ORDNUNG MIT SCHLUESSELNUMMER, FLAECHE, BEVOELKERUNG,  
BEVOELKERUNGSDICHTE UND POSTLEITZAHL AM 31.12.1984

SCHLUESSEL- NUMMER	LAND, REG.-BEZIRK, KREIS, GEMEINDE	FLAECHE KM 2	BEVOEL- KERUNG	BEV.- DICHTE JE KM 2	POST- LEIT- ZAHL
06 5 32	LAHN-DILL-KREIS				
	SITZ: WETZLAR, STADT				
06 5 32 001	ASSLAR, STADT .....	43,60	11 250	258	6334
06 5 32 002	BISCHOFFEN .....	35,37	3 116	88	6339
06 5 32 003	BRAUNFELS, STADT .....	47,23	9 718	206	6333
06 5 32 004	BREITSCHIED .....	31,75	4 418	139	6349
06 5 32 005	DIETZHOELZTAL .....	37,44	6 112	163	6344
06 5 32 006	DILLENBURG, STADT .....	83,88	22 898	273	6340
06 5 32 007	DRIEDORF .....	47,55	4 747	100	6349
06 5 32 008	EHRINGSHAUSEN .....	45,43	8 564	189	6332
06 5 32 009	ESCHENBURG .....	45,74	9 378	205	6345
06 5 32 010	GREIFENSTEIN .....	67,42	6 616	98	6349
06 5 32 011	HAIGER, STADT .....	106,68	17 740	166	6342
06 5 32 012	HERBORN, STADT .....	63,80	21 000	329	6348
06 5 32 013	HOHENAU .....	45,67	4 330	95	6331
06 5 32 014	HUETTENBERG .....	40,76	8 401	206	6338
06 5 32 015	LAHNAU .....	23,94	7 701	322	6335
06 5 32 016	LEUN, STADT .....	28,66	4 994	174	6337
06 5 32 017	MITTENAU .....	35,17	4 811	137	6349
06 5 32 018	SCHOEFFENGRUND .....	34,06	5 662	166	6331
06 5 32 019	SIEGBACH .....	29,08	2 905	100	6349
06 5 32 020	SINN .....	18,73	5 849	312	6349
06 5 32 021	SOLMS, STADT .....	34,04	12 428	365	6336
06 5 32 022	WALDSOLMS .....	44,77	4 122	92	6331
06 5 32 023	WETZLAR, STADT .....	75,61	49 731	658	6330
06 5 32	ZUSAMMEN ...	1 066,38	236 491	222	X
06 5 33	LIMBURG-WEILBURG				
	SITZ: LIMBURG A. D. LAHN, KREISSTADT				
06 5 33 001	BESELICH .....	31,53	4 750	151	6251
06 5 33 002	BRECHEN .....	24,86	6 114	246	6259
06 5 33 003	BAD CAMBERG, STADT .....	54,66	11 949	219	6277
06 5 33 004	DORNBURG .....	33,21	7 894	238	6255
06 5 33 005	ELBTAL .....	11,11	2 115	190	6251
06 5 33 006	ELZ .....	16,86	6 851	406	6254
06 5 33 007	HADAMAR, STADT .....	40,97	10 695	261	6253
06 5 33 008	HUENFELDEN .....	62,69	9 045	144	6257
06 5 33 009	LIMBURG A. D. LAHN, KREISSTADT .....	45,12	28 778	638	6250
06 5 33 010	LOEHNBERG .....	33,83	4 311	127	6293
06 5 33 011	MENGERSKIRCHEN .....	30,82	4 622	150	6296
06 5 33 012	MERENBERG .....	23,09	2 602	113	6295
06 5 33 013	RUNKEL, STADT .....	43,72	8 722	199	6251
06 5 33 014	SELTERS (TAUNUS) .....	40,47	6 677	165	6251
06 5 33 015	VILLMAR .....	43,10	6 352	147	6256
06 5 33 016	WALDBRUNN (WESTERWALD) .....	29,74	5 138	173	6251
06 5 33 017	WEILBURG, STADT .....	57,46	11 940	208	6290
06 5 33 018	WEILMUNSTER, MARKTFLECKEN .....	77,36	8 871	115	6292
06 5 33 019	WEINBACH .....	37,66	4 487	119	6294
06 5 33	ZUSAMMEN ...	738,26	151 913	206	X
06 5 34	MARBURG-BIEDENKOPF				
	SITZ: MARBURG, UNIVERSITAETSSTADT				
06 5 34 001	AMOENEBURG, STADT .....	43,95	4 811	109	3572
06 5 34 002	ANGELBURG .....	16,72	3 354	201	6347
06 5 34 003	BAD ENDBACH .....	39,84	8 238	207	3551
06 5 34 004	BIEDENKOPF, STADT .....	90,33	14 439	160	3560
06 5 34 005	BREIDENBACH .....	44,82	6 225	139	3565
06 5 34 006	COELBE .....	26,67	6 230	234	3553
06 5 34 007	DAUTPHETAL .....	72,03	11 654	162	3563
06 5 34 008	EBSDORFERGRUND .....	72,85	8 052	111	3557
06 5 34 009	FRONHAUSEN .....	27,88	3 672	132	3555
06 5 34 010	GLADENBACH, STADT .....	72,28	11 090	153	3554
06 5 34 011	KIRCHHAIN, STADT .....	90,92	15 486	170	3575
06 5 34 012	LAHNTAL .....	40,48	5 994	148	3551
06 5 34 013	LOHRA .....	49,08	5 201	106	3554

3 GEMEINDEN IN SYSTEMATISCHER ORDNUNG MIT SCHLUESSELNUMMER, FLAECHE, BEVOELKERUNG,  
BEVOELKERUNGSDICHTE UND POSTLEITZAHL AM 31.12.1984

SCHLUESSEL- NUMMER	LAND, REG.-BEZIRK, KREIS, GEMEINDE	FLAECHE KM 2	BEVOEL- KERUNG	BEV.- DICHTE JE KM 2	POST- LEIT- ZAHL
06 5 34 014	MARBURG, UNIVERSITAETSSTADT .....	123,94	76 260	615	3550
06 5 34 015	MUENCHHAUSEN .....	41,54	3 537	85	3551
06 5 34 016	NEUSTADT (HESSEN), STADT .....	56,88	8 254	145	3577
06 5 34 017	RAUSCHENBERG, STADT .....	67,32	4 221	63	3576
06 5 34 018	STADTALLENDORF, STADT .....	78,30	20 033	256	3570
06 5 34 019	STEFFENBERG .....	24,31	4 145	171	3564
06 5 34 020	WEIMAR .....	47,06	6 181	131	3556
06 5 34 021	WETTER (HESSEN), STADT .....	104,58	8 957	86	3552
06 5 34 022	WOHRATAL .....	30,67	2 152	70	3571
06 5 34	ZUSAMMEN ...	1 262,45	238 186	189	X
06 5 35	VOGELSBERGKREIS				
	SITZ: LAUTERBACH (HESSEN), KREISSTADT				
06 5 35 001	ALSFELD, STADT .....	129,69	16 895	130	6320
06 5 35 002	ANTRIFTAL .....	26,59	2 023	76	6327
06 5 35 003	FELDDATAL .....	55,69	3 092	56	6324
06 5 35 004	FREIENSTEINAU .....	65,67	3 141	48	6494
06 5 35 005	GEMUENDEN (FELDA) .....	55,00	2 936	53	6316
06 5 35 006	GREBENAU, STADT .....	55,38	2 924	53	6325
06 5 35 007	GREBENHAIN .....	91,63	4 804	52	6424
06 5 35 008	HERBSTEIN, STADT .....	80,00	4 499	56	6422
06 5 35 009	HOMBERG (OHM), STADT .....	88,02	7 406	84	6313
06 5 35 010	KIRTORF, STADT .....	79,88	3 261	41	6322
06 5 35 011	LAUTERBACH (HESSEN), KREISSTADT .....	102,00	14 356	141	6420
06 5 35 012	LAUTERTAL (VOGELSBERG) .....	53,61	2 490	46	6425
06 5 35 013	MUECKE .....	86,23	8 931	104	6315
06 5 35 014	ROMROD, STADT .....	54,43	2 824	52	6326
06 5 35 015	SCHLITZ, STADT .....	142,07	9 399	66	6407
06 5 35 016	SCHOTTEN, STADT .....	133,56	9 639	72	6479
06 5 35 017	SCHWALMTAL .....	54,38	3 150	58	6323
06 5 35 018	ULRICHSTEIN, STADT .....	65,61	3 196	49	6314
06 5 35 019	WARTENBERG .....	39,54	3 514	89	6423
06 5 35	ZUSAMMEN ...	1 458,98	108 480	74	X
06 5	ZUSAMMEN ...	5 380,74	963 382	179	X
06 6	REG.-BEZ. KASSEL				
06 6 11 000	KASSEL, STADT .....	106,81	184 997	1 732	3500
06 6 31	FULDA				
	SITZ: FULDA, STADT				
06 6 31 001	BAD SALZSCHLIRF .....	13,04	2 553	196	6427
06 6 31 002	BURGHAIN .....	65,05	5 794	89	6419
06 6 31 003	DIPPERZ .....	30,05	2 648	88	6411
06 6 31 004	EBERSBURG .....	37,05	3 833	103	6408
06 6 31 005	EHRENBERG (RHOEN) .....	40,83	2 452	60	6414
06 6 31 006	EICHENZELL .....	55,99	7 860	140	6405
06 6 31 007	EITERFELD .....	89,83	7 024	78	6419
06 6 31 008	FLIEDEN .....	49,66	7 649	154	6403
06 6 31 009	FULDA, STADT .....	104,04	55 441	533	6400
06 6 31 010	GERSFELD (RHOEN), STADT .....	89,37	5 864	66	6412
06 6 31 011	GROSSENLUEDER .....	73,93	7 439	101	6402
06 6 31 012	HILDERS .....	70,38	4 654	66	6414
06 6 31 013	HOFBIEBER .....	87,19	5 152	59	6417
06 6 31 014	HOSENFELD .....	50,72	3 949	78	6406
06 6 31 015	HUENFELD, STADT .....	119,74	14 123	118	6418
06 6 31 016	KALBACH .....	70,64	5 575	79	6401
06 6 31 017	KUENZELL .....	30,29	13 344	441	6411
06 6 31 018	NEUHOF .....	90,28	10 518	117	6404
06 6 31 019	NUESTTAL .....	45,52	2 520	55	6419
06 6 31 020	PETERSBERG .....	35,51	12 900	363	6415
06 6 31 021	POPPENHAUSEN (WASSERKUPPE) .....	40,77	2 450	60	6416
06 6 31 022	RASDORF .....	30,07	1 629	54	6419
06 6 31 023	TANN (RHOEN), STADT .....	60,45	4 990	83	6413
06 6 31	ZUSAMMEN ...	1 380,40	190 361	138	X

3 GEMEINDEN IN SYSTEMATISCHER ORDNUNG MIT SCHLUESSELNUMMER, FLAECHE, BEVOELKERUNG,  
BEVOELKERUNGSDICHTE UND POSTLEITZAHL AM 31.12.1984

SCHLUESSEL- NUMMER	LAND, REG.-BEZIRK, KREIS, GEMEINDE	FLAECHE KM 2	BEVOEL- KERUNG	BEV.- DICHT JE KM 2	POST- LEIT- ZAHL
06 6 32	HERSFELD-ROTENBURG				
	SITZ: BAD HERSFELD, KREISSTADT				
06 6 32 001	ALHEIM .....	63,85	4 514	71	6445
06 6 32 002	BAD HERSFELD, KREISSTADT .....	73,81	28 032	380	6430
06 6 32 003	BEBRA, STADT .....	93,63	15 277	163	6440
06 6 32 004	BREITENBACH A. HERZBERG .....	42,11	1 817	43	6431
06 6 32 005	CORNBERG .....	23,36	1 846	79	6441
06 6 32 006	FRIEDEWALD .....	39,62	2 368	60	6431
06 6 32 007	HAUNECK .....	17,75	3 452	194	6431
06 6 32 008	HAUNETAL .....	54,90	3 061	56	6419
06 6 32 009	HERINGEN (WERRA), STADT .....	61,21	8 886	145	6432
06 6 32 010	HOHENRODA .....	35,74	3 524	99	6431
06 6 32 011	KIRCHHEIM .....	50,66	4 083	81	6437
06 6 32 012	LUDWIGSAU .....	111,91	5 688	51	6438
06 6 32 013	NENTERSHAUSEN .....	57,06	3 344	59	6446
06 6 32 014	NEUENSTEIN .....	64,84	3 006	46	6431
06 6 32 015	NIEDERAULA .....	64,18	5 190	81	6434
06 6 32 016	PHILIPPSTHAL (WERRA) .....	21,31	5 003	235	6433
06 6 32 017	RONSHAUSEN .....	37,65	2 601	69	6447
06 6 32 018	ROTENBURG A. D. FULDA, STADT .....	79,79	14 564	183	6442
06 6 32 019	SCHENKLENGSELD .....	63,78	4 543	71	6436
06 6 32 020	WILDECK .....	39,85	5 809	146	6444
06 6 32	ZUSAMMEN ...	1 097,01	126 608	115	X
06 6 33	KASSEL				
	SITZ: KASSEL, STADT				
06 6 33 001	AHNATAL .....	18,06	7 488	415	3501
06 6 33 002	BAD KARLSHAFEN, STADT .....	14,85	4 247	286	3522
06 6 33 003	BAUNATAL, STADT .....	38,27	22 440	586	3507
06 6 33 004	BREUNA .....	40,47	3 608	89	3549
06 6 33 005	CALDEN .....	54,84	6 755	123	3527
06 6 33 006	EMSTAL .....	38,68	6 301	163	3501
06 6 33 007	ESPEAU .....	13,59	4 770	351	3501
06 6 33 008	FULDABRUECK .....	17,85	9 115	511	3501
06 6 33 009	FULDATAL .....	33,65	12 369	368	3501
06 6 33 010	GREBENSTEIN, STADT .....	49,85	5 753	115	3523
06 6 33 011	HABICHTSWALD .....	28,21	4 829	171	3501
06 6 33 012	HELSE .....	25,74	5 786	225	3506
06 6 33 013	HOFGEISMAR, STADT .....	86,35	13 733	159	3520
06 6 33 014	IMMENHAUSEN, STADT .....	28,56	7 004	245	3524
06 6 33 015	KAUFUNGEN .....	26,09	10 612	407	3504
06 6 33 016	LIEBENAU, STADT .....	48,87	3 527	72	3528
06 6 33 017	LOHFELDEN .....	16,39	11 993	732	3503
06 6 33 018	NAUMBURG, STADT .....	66,18	4 917	74	3501
06 6 33 019	NIESTE .....	4,05	1 517	375	3501
06 6 33 020	NIESTETAL .....	22,19	9 886	446	3501
06 6 33 021	OBERWESER .....	41,16	3 513	85	3525
06 6 33 022	REINHARDSHAGEN .....	12,98	4 461	344	3512
06 6 33 023	SCHAUENBURG .....	30,68	9 804	320	3501
06 6 33 024	SOEHREWALD .....	59,06	4 739	80	3501
06 6 33 025	TRENDELBURG, STADT .....	69,34	5 757	83	3526
06 6 33 026	VELLMAR, STADT .....	13,95	16 301	1 169	3502
06 6 33 027	WAHLSBURG .....	11,43	2 983	261	3417
06 6 33 028	WOLFHAGEN, STADT .....	111,94	12 329	110	3549
06 6 33 029	ZIERENBERG, STADT .....	86,58	6 616	76	3501
06 6 33 200	GUTSBEZIRK REINHARDSWALD, GEMFR. GEBIET 1)	182,62	-	-	3512
06 6 33	ZUSAMMEN ...	1 292,48	223 153	173	X
06 6 34	SCHWALM-EDER-KREIS				
	SITZ: HOMBERG (EFZE), KREISSTADT				
06 6 34 001	BORKEN (HESSEN), STADT .....	82,23	13 990	170	3587
06 6 34 002	EDERMUENDE .....	25,82	6 794	263	3501
06 6 34 003	FELSBERG, STADT .....	83,28	11 217	135	3582
06 6 34 004	FRIELENDOERF .....	85,82	7 210	84	3579
06 6 34 005	FRIETZLAR, STADT .....	88,79	15 317	173	3580

1) DIE BEVOELKERUNG IST IN DER GEMEINDE REINHARDSHAGEN ENTHALTEN.

3 GEMEINDEN IN SYSTEMATISCHER ORDNUNG MIT SCHLUESSELNUMMER, FLAECHE, BEVOELKERUNG,  
BEVOELKERUNGSDICHTE UND POSTLEITZAHL AM 31.12.1984

SCHLUESSEL- NUMMER	LAND, REG.-BEZIRK, KREIS, GEMEINDE	FLAECHE KM 2	BEVOEL- KERUNG	BEV.- DICHTE JE KM 2	POST- LEIT- ZAHL
06 6 34 006	GILSERBERG .....	61,58	3 158	51	3579
06 6 34 007	GUDENSBERG, STADT .....	46,49	7 393	159	3505
06 6 34 008	GUXHAGEN .....	26,27	4 666	178	3501
06 6 34 009	HOMBERG (EFZE), KREISSTADT .....	99,93	14 078	141	3588
06 6 34 010	JESBERG .....	49,77	2 874	58	3579
06 6 34 011	KNUELLWALD .....	100,54	5 306	53	3589
06 6 34 012	KOERLE .....	17,49	2 538	145	3501
06 6 34 013	MALSFELD .....	34,49	4 118	119	3509
06 6 34 014	MELSUNGEN, STADT .....	63,10	13 363	212	3508
06 6 34 015	MORSCHEN .....	47,94	3 911	82	3509
06 6 34 016	NEUENTAL .....	38,65	3 473	90	3585
06 6 34 017	NEUKIRCHEN, STADT .....	66,28	6 769	102	3579
06 6 34 018	NIEDENSTEIN, STADT .....	30,62	4 816	157	3501
06 6 34 019	OBERAULA .....	43,91	3 307	75	6435
06 6 34 020	OTTRAU .....	48,50	2 356	49	3579
06 6 34 021	SCHRECKSBACH .....	36,60	3 123	85	3579
06 6 34 022	SCHWALMSTADT, STADT .....	84,74	17 940	212	3578
06 6 34 023	SCHWARZENBORN, STADT .....	26,93	1 309	49	3579
06 6 34 024	SPANGENBERG, STADT .....	97,70	6 402	66	3509
06 6 34 025	WABERN .....	51,45	7 369	143	3583
06 6 34 026	WILLINGSHAUSEN .....	59,93	5 034	84	3579
06 6 34 027	ZWESTEN .....	39,45	3 214	81	3584
06 6 34	ZUSAMMEN ...	1 538,30	181 045	118	X
06 6 35	WALDECK-FRANKENBERG				
	SITZ: KORBACH, KREISSTADT				
06 6 35 001	ALLENDORF (EDER) .....	41,79	4 396	105	3559
06 6 35 002	AROLSEN, STADT .....	126,32	16 124	128	3548
06 6 35 003	BAD WILDUNGEN, STADT .....	120,08	14 942	124	3590
06 6 35 004	BATTENBERG (EDER), STADT .....	64,73	5 038	78	3559
06 6 35 005	BROMSKIRCHEN .....	35,23	1 704	48	5789
06 6 35 006	BURGWALD .....	41,29	4 736	115	3559
06 6 35 007	DIEMELSEE .....	121,71	5 136	42	3543
06 6 35 008	DIEMELSTADT, STADT .....	82,62	5 732	69	3549
06 6 35 009	EDERTAL .....	115,72	6 363	55	3593
06 6 35 010	FRANKENAU, STADT .....	57,29	3 092	54	3559
06 6 35 011	FRANKENBERG (EDER), STADT .....	124,88	16 677	134	3558
06 6 35 012	GEMUENDEN (WOHRA), STADT .....	58,67	3 557	61	3573
06 6 35 013	HAINA (KLOSTER) .....	91,28	4 432	49	3559
06 6 35 014	HATZFELD (EDER), STADT .....	58,52	3 404	58	3559
06 6 35 015	KORBACH, KREISSTADT .....	123,98	22 298	180	3540
06 6 35 016	LICHTENFELS, STADT .....	96,73	4 333	45	3559
06 6 35 017	ROSENTHAL, STADT .....	51,54	2 095	41	3559
06 6 35 018	TWISTETAL .....	74,00	4 647	63	3549
06 6 35 019	VOEHL .....	98,80	5 776	58	3546
06 6 35 020	VOLKMARSEN, STADT .....	67,46	6 325	94	3549
06 6 35 021	WALDECK, STADT .....	115,74	6 951	60	3544
06 6 35 022	WILLINGEN (UPLAND) .....	80,19	6 203	77	3542
06 6 35	ZUSAMMEN ...	1 848,57	153 961	83	X
06 6 36	WERRA-MEISSNER-KREIS				
	SITZ: ESCHWEGE, KREISSTADT				
06 6 36 001	BAD SOODEN-ALLENDORF, STADT .....	74,11	9 834	133	3437
06 6 36 002	BERKATAL .....	19,56	1 838	94	3441
06 6 36 003	ESCHWEGE, KREISSTADT .....	63,27	23 125	365	3440
06 6 36 004	GROSSALMERODE, STADT .....	37,62	7 533	200	3432
06 6 36 005	HERLESHAUSEN .....	59,52	3 065	51	3443
06 6 36 006	HESSISCH LICHTENAU, STADT .....	105,84	13 261	125	3436
06 6 36 007	MEINHARD .....	39,63	5 772	146	3446
06 6 36 008	MEISSNER .....	44,81	3 794	85	3447
06 6 36 009	NEU-EICHENBERG .....	27,53	1 892	69	3433
06 6 36 010	RINGGAU .....	66,79	3 622	54	3448
06 6 36 011	SONTRA, STADT .....	111,30	8 696	78	6443
06 6 36 012	WALDKAPPEL, STADT .....	96,47	5 147	53	3445
06 6 36 013	WANFRIED, STADT .....	46,90	5 087	108	3442
06 6 36 014	WEHRETAL .....	38,91	5 339	137	3444
06 6 36 015	WEISSENBORN .....	15,59	1 192	76	3441
06 6 36 016	WITZENHAUSEN, STADT .....	126,69	16 505	130	3430

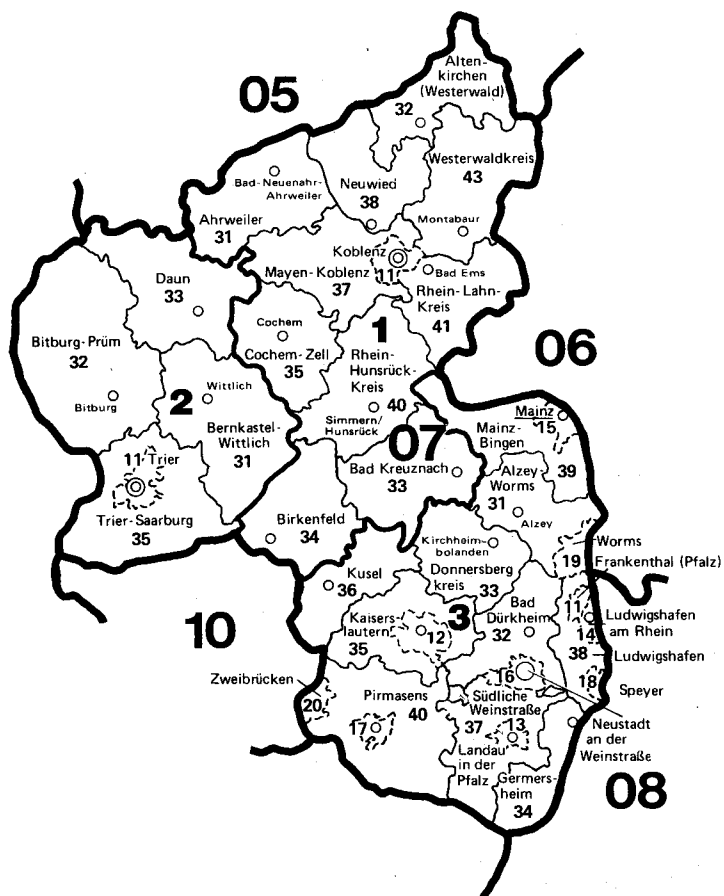
3 GEMEINDEN IN SYSTEMATISCHER ORDNUNG MIT SCHLUESSELNUMMER, FLAECH, BEVOELKERUNG,  
BEVOELKERUNGSDICHTE UND POSTLEITZAHL AM 31.12.1984

SCHLUESSEL- NUMMER	LAND, REG.-BEZIRK, KREIS, GEMEINDE	FLAECH KM 2	BEVOEL- KERUNG	BEV.- DICHTE JE KM 2	POST- LEIT- ZAHL
06 6 36 200	GUTSBEZIRK KAUFUNGER WALD, GEMFR. GEBIET	50,32	-	-	-
06 6 36	ZUSAMMEN ...	1 024,86	115 702	113	X
06 6	ZUSAMMEN ...	8 288,43	1 175 827	142	X
06	ZUSAMMEN ...	21 114,12	5 535 185	262	X



# 07 RHEINLAND-PFALZ

Verwaltungsgrenzen nach dem Stand vom 31. 12. 1984



Schlüsselnummern und Namen  
der Regierungsbezirke  
(In der Karte jeweils nur die Schlüsselnummer)

- 1 Koblenz
- 2 Trier
- 3 Rheinhessen – Pfalz

	Schlüsselnummern	Grenzen	Verwaltungssitze <sup>1)</sup>
Land:	<b>07</b>	—	<u>Mainz</u>
Regierungsbezirk:	<b>1</b>	—	○
Landkreis:	<b>31</b>	—	○
Kreisfreie Stadt:	<b>11</b>	----	

<sup>1)</sup> Verwaltungssitze der Kreise sind nur benannt, wenn sie nicht mit dem Namen des Kreises übereinstimmen.



3 GEMEINDEN IN SYSTEMATISCHER ORDNUNG MIT SCHLUESSELNUMMER, FLAECHE, BEVOELKERUNG,  
BEVOELKERUNGSDICHTE UND POSTLEITZAHL AM 31.12.1984

SCHLUESSEL- NUMMER	LAND, REG.-BEZIRK, KREIS, GEMEINDE	FLAECHE KM 2	BEVOEL- KERUNG	BEV.- DICHT JE KM 2	POST- LEIT- ZAHL
07	RHEINLAND-PFALZ				
07 1	REG.-BEZ. KOBLENZ				
07 1 11 000	KOBLENZ, STADT .....	105,01	111 235	1 059	5400
07 1 31	AHRWEILER				
	SITZ: BAD NEUENAUH-AHRWEILER, STADT				
07 1 31 001	ADENAU, STADT .....	18,60	2 532	136	5488
07 1 31 002	AHRBRUECK .....	12,57	1 038	83	5481
07 1 31 003	ALTENAUH .....	14,84	1 625	110	5481
07 1 31 004	ANTWEILER .....	4,46	511	115	5489
07 1 31 005	AREMBERG .....	9,62	220	23	5489
07 1 31 006	BAD BREISIG, STADT .....	19,95	6 959	349	5484
07 1 31 007	BAD NEUENAUH-AHRWEILER, STADT .....	63,14	25 306	401	5483
07 1 31 008	BARWEILER .....	8,52	428	50	5489
07 1 31 009	BAULER .....	2,34	63	27	5489
07 1 31 011	BERG .....	19,08	1 231	65	5481
07 1 31 014	BROHL-LUETZING .....	9,23	2 567	278	5474
07 1 31 015	DANKERATH .....	3,26	105	32	5489
07 1 31 016	DEDENBACH .....	7,63	377	49	5481
07 1 31 017	DERNAU .....	5,74	1 818	317	5481
07 1 31 018	DORSEL .....	7,16	225	31	5489
07 1 31 021	EICHENBACH .....	5,02	59	12	5489
07 1 31 022	FUCHSHOFEN .....	2,84	101	36	5489
07 1 31 025	GOENNERSDORF .....	5,06	513	101	5484
07 1 31 026	HARSCHHEID .....	3,13	125	40	5489
07 1 31 027	HECKENBACH .....	27,34	231	8	5481
07 1 31 028	HERSCHBROICH .....	7,24	289	40	5488
07 1 31 029	HOENNINGEN .....	10,03	839	84	5481
07 1 31 030	HOFFELD .....	5,15	322	63	5489
07 1 31 032	HONERATH .....	1,99	125	63	5488
07 1 31 033	HUEMMEL .....	15,84	506	32	5489
07 1 31 034	INSUL .....	5,01	420	84	5489
07 1 31 036	KALENBORN .....	4,32	490	113	5481
07 1 31 037	KALTENBORN .....	21,82	352	16	5489
07 1 31 039	KESSELING .....	31,17	731	23	5481
07 1 31 040	KIRCHSAHR .....	6,11	372	61	5481
07 1 31 041	KOENIGSFELD .....	7,21	505	70	5481
07 1 31 042	KOTTENBORN .....	3,78	147	39	5488
07 1 31 044	LEIMBACH .....	15,62	454	29	5488
07 1 31 047	LIND .....	12,36	495	40	5481
07 1 31 049	MAYSCHLOSS .....	5,67	989	174	5481
07 1 31 050	MEUSPATH .....	3,06	160	52	5489
07 1 31 051	MUELLENBACH .....	8,02	477	59	5489
07 1 31 052	MUESCH .....	3,81	236	62	5489
07 1 31 054	NIEDERDUERENBACH .....	6,82	825	121	5471
07 1 31 055	NIEDERZISSEN .....	11,98	2 126	177	5471
07 1 31 058	NUERBURG .....	3,63	183	50	5489
07 1 31 059	OBERDUERENBACH .....	6,94	516	74	5471
07 1 31 060	OBERZISSEN .....	2,74	875	319	5471
07 1 31 062	OHLENHARD .....	5,01	114	23	5489
07 1 31 065	POMSTER .....	5,81	194	33	5489
07 1 31 066	QUIDDELBACH .....	4,43	271	61	5488
07 1 31 068	RECH .....	4,69	538	115	5481
07 1 31 069	REIFFERSCHIED .....	14,23	510	36	5489
07 1 31 070	REMAGEN, STADT .....	33,16	14 112	426	5480
07 1 31 072	RODDER .....	6,38	197	31	5489
07 1 31 073	SCHALKENBACH .....	10,28	593	58	5481
07 1 31 074	SCHULD .....	5,93	744	125	5489
07 1 31 075	SENSCHIED .....	4,27	110	26	5489
07 1 31 076	SIERSCHIED .....	2,35	81	34	5489
07 1 31 077	SINZIG, STADT .....	41,01	14 524	354	5485
07 1 31 079	TRIERSCHIED .....	4,11	53	13	5489
07 1 31 081	WALDORF .....	7,60	734	97	5481
07 1 31 082	WERSHOFEN .....	14,36	928	65	5489
07 1 31 083	WIESEMUSCHIED .....	5,60	222	40	5489
07 1 31 084	WIMBACH .....	6,84	404	59	5488
07 1 31 085	WINNERATH .....	3,33	153	46	5489

3 GEMEINDEN IN SYSTEMATISCHER ORDNUNG MIT SCHLUESSELNUMMER, FLAECHE, BEVOELKERUNG,  
BEVOELKERUNGSDICHTE UND POSTLEITZAHL AM 31.12.1984

SCHLUESSEL- NUMMER	LAND, REG.-BEZIRK, KREIS, GEMEINDE	FLAECHE KM 2	BEVOEL- KERUNG	BEV.- DICHTE JE KM 2	POST- LEIT- ZAHL
07 1 31 086	WIRFT .....	3,25	124	38	5489
07 1 31 090	GRAFSCHAFT .....	57,45	7 472	130	5482
07 1 31 201	BRENK .....	3,07	189	62	5471
07 1 31 202	BURGBROHL .....	10,57	3 050	289	5475
07 1 31 204	GALENBERG .....	2,28	157	69	5471
07 1 31 205	GLEES .....	11,45	569	50	5471
07 1 31 206	HOHENLEIMBACH .....	10,17	257	25	5446
07 1 31 208	SPESSART .....	8,74	685	78	5446
07 1 31 209	WASSENACH .....	6,16	993	161	5471
07 1 31 210	WEHR .....	9,93	1 117	112	5471
07 1 31 211	WEIBERN .....	10,66	1 229	115	5441
07 1 31 501	DUEMPELFELD .....	11,86	674	57	5489
07 1 31 502	KEMPENICH .....	11,92	1 455	122	5446
07 1 31	ZUSAMMEN ...	786,75	110 921	141	X
07 1 32	ALTENKIRCHEN (WESTERWALD)				
	SITZ: ALTENKIRCHEN (WESTERWALD), STADT				
07 1 32 001	ALMERSBACH .....	0,62	481	776	5231
07 1 32 002	ALSDORF .....	5,93	1 850	312	5240
07 1 32 004	BACHENBERG .....	1,67	94	56	5230
07 1 32 005	BERZHAUSEN .....	2,37	189	80	5232
07 1 32 006	BETZDORF, STADT .....	9,57	9 999	1 045	5240
07 1 32 007	BIRKENBEUL .....	4,76	427	90	5249
07 1 32 008	BIRKEN-HONIGSSESSEN .....	18,14	2 403	132	5249
07 1 32 009	BIRNBACH .....	3,09	484	157	5231
07 1 32 010	BITZEN .....	2,30	776	337	5249
07 1 32 011	BLICKHAUSERHOEHE .....	11,30	831	74	5248
07 1 32 012	BRACHBACH .....	6,36	2 603	409	5245
07 1 32 013	BREITSCHIEDT .....	3,66	779	213	5249
07 1 32 014	BRUCHERTSEIFEN .....	2,89	554	192	5249
07 1 32 015	BUERDENBACH .....	2,81	424	151	5451
07 1 32 016	BURGLAHR .....	2,85	396	139	5231
07 1 32 017	BUSENHAUSEN .....	3,02	308	102	5231
07 1 32 018	DAADEN .....	19,55	4 351	223	5244
07 1 32 019	DERSCHEN .....	7,10	947	133	5241
07 1 32 020	DICKENDORF .....	1,45	289	199	5241
07 1 32 022	EICHELHARDT .....	2,84	400	141	5231
07 1 32 023	EICHEN .....	4,27	469	110	5232
07 1 32 024	ELBEN .....	2,38	283	119	5241
07 1 32 025	ELKENROTH .....	8,15	1 603	197	5241
07 1 32 026	EMMERZHAUSEN .....	7,07	743	105	5241
07 1 32 027	ERSFELD .....	1,40	62	44	5231
07 1 32 028	ETZBACH .....	3,05	919	301	5249
07 1 32 029	EULENBERG .....	1,16	58	50	5231
07 1 32 030	FENSDORF .....	2,17	405	187	5248
07 1 32 031	FIERSBACH .....	3,04	160	53	5231
07 1 32 032	FLAMMERSFELD .....	4,06	695	171	5232
07 1 32 033	FLUTERSCHEN .....	3,33	656	197	5231
07 1 32 034	FORST .....	4,25	583	137	5248
07 1 32 035	FORSTMEHREN .....	1,61	130	81	5231
07 1 32 036	FRIEDEWALD .....	7,10	1 068	150	5241
07 1 32 037	FRIESENHAGEN .....	51,37	1 649	32	5221
07 1 32 038	FUERTHEN .....	2,20	1 070	486	5249
07 1 32 039	GEBHARDSHAIN .....	5,94	1 537	259	5241
07 1 32 040	GIELEROTH .....	5,92	543	92	5230
07 1 32 041	GIERSHAUSEN .....	2,11	95	45	5232
07 1 32 042	GRUENEBACH .....	2,50	555	222	5241
07 1 32 043	GUELLESHEIM .....	2,20	749	340	5451
07 1 32 044	HAMM (SIEG) .....	3,66	2 632	719	5249
07 1 32 045	HARBACH .....	5,63	573	102	5241
07 1 32 046	HASSELBACH .....	5,76	263	46	5231
07 1 32 047	HELMENZEN .....	4,15	638	154	5231
07 1 32 048	HELMEROTH .....	3,57	219	61	5231
07 1 32 049	HEMMELZEN .....	2,85	192	67	5231
07 1 32 050	HERDORF, STADT .....	18,01	7 011	389	5243
07 1 32 051	HEUPELZEN .....	2,58	212	82	5231
07 1 32 052	HILGENROTH .....	2,96	278	94	5231
07 1 32 053	HIRZ-MAULSBACH .....	6,14	231	38	5231
07 1 32 054	HOVELS .....	7,87	810	103	5249
07 1 32 055	HORHAUSEN (WESTERWALD) .....	4,72	1 289	273	5451
07 1 32 056	IDELBERG .....	1,13	65	58	5231

3 GEMEINDEN IN SYSTEMATISCHER ORDNUNG MIT SCHLUESSELNUMMER, FLAECHE, BEVOELKERUNG,  
BEVOELKERUNGSDICHTE UND POSTLEITZAHL AM 31.12.1984

SCHLUESSEL- NUMMER	LAND, REG.-BEZIRK, KREIS, GEMEINDE	FLAECHE KM 2	BEVOEL- KERUNG	BEV.- DICHTE JE KM 2	POST- LEIT- ZAHL
07 1 32 057	INGELBACH .....	5,08	456	90	5230
07 1 32 058	ISERT .....	1,84	172	93	5231
07 1 32 059	KAUSEN .....	3,61	649	180	5241
07 1 32 060	KESCEID .....	4,82	106	22	5232
07 1 32 061	KETTENHAUSEN .....	1,68	173	103	5231
07 1 32 062	KIRCHEIB .....	6,54	360	55	5231
07 1 32 063	KIRCHEN (SIEG) .....	39,60	9 072	229	5242
07 1 32 064	KRAAM .....	2,73	172	63	5231
07 1 32 065	KRUNKEL .....	2,81	502	179	5451
07 1 32 066	MALBERG .....	4,31	868	201	5239
07 1 32 067	MAMMELZEN .....	4,12	761	185	5231
07 1 32 068	MAUDEN .....	1,74	73	42	5241
07 1 32 069	MEHREN .....	3,67	298	81	5231
07 1 32 070	MICHELBACH (WESTERWALD) .....	4,40	411	93	5230
07 1 32 071	MOLZHAIN .....	2,91	536	184	5241
07 1 32 072	MUDERSBACH .....	9,42	6 227	661	5245
07 1 32 073	NAUROTH .....	6,86	1 001	146	5241
07 1 32 074	NEITERSEN .....	5,65	711	126	5231
07 1 32 075	NIEDERDREISBACH .....	4,16	982	236	5241
07 1 32 076	NIEDERFISCHBACH .....	14,48	4 404	304	5241
07 1 32 077	NIEDERIRSEN .....	2,84	92	32	5249
07 1 32 078	NIEDERSTEINEBACH .....	0,79	283	358	5451
07 1 32 079	NISTERBERG .....	4,54	393	87	5439
07 1 32 080	KATZWINKEL (SIEG) .....	15,79	1 832	116	5241
07 1 32 081	OBBERBACH (WESTERWALD) .....	3,63	507	140	5231
07 1 32 082	OBBERIRSEN .....	9,43	574	61	5231
07 1 32 083	OBBERLAHR .....	2,82	650	230	5231
07 1 32 084	OBBERNAU .....	1,48	136	92	5231
07 1 32 085	OBBERSTEINEBACH .....	3,33	211	63	5451
07 1 32 086	OBBERWAMBACH .....	3,99	406	102	5231
07 1 32 087	OELSEN .....	2,26	89	39	5231
07 1 32 088	ORFGEN .....	3,80	207	54	5232
07 1 32 089	PETERSLAHR .....	2,29	269	117	5231
07 1 32 090	PLECKHAUSEN .....	1,99	569	286	5451
07 1 32 091	PRACHT .....	5,50	1 325	241	5249
07 1 32 092	RACKSEN .....	1,97	123	62	5231
07 1 32 093	REIFERSCEID .....	2,13	269	126	5232
07 1 32 094	REITTERSEN .....	3,21	265	83	5231
07 1 32 095	ROSENHEIM (LANDKREIS ALTENKIRCHEN) .....	4,10	645	157	5241
07 1 32 096	ROTH .....	3,79	1 308	345	5249
07 1 32 097	ROTT .....	9,79	369	38	5232
07 1 32 098	SCHUEVERFELD .....	2,66	2 110	793	5241
07 1 32 099	SCHOENEBERG .....	3,19	372	117	5231
07 1 32 100	SCHUERDT .....	2,01	176	88	5232
07 1 32 101	SCHUTZBACH .....	1,26	468	371	5241
07 1 32 102	SEELBACH BEI HAMM (SIEG) .....	3,40	112	33	5249
07 1 32 103	SEELBACH (WESTERWALD) .....	2,99	312	104	5232
07 1 32 104	SEIFEN .....	2,95	106	36	5232
07 1 32 105	SELBACH (SIEG) .....	3,66	738	202	5248
07 1 32 106	SOERTH .....	1,99	213	107	5231
07 1 32 107	STEINEBACH .....	4,57	1 336	292	5241
07 1 32 108	STEINEROTH .....	2,53	556	220	5241
07 1 32 109	STUERZELBACH .....	1,77	248	140	5231
07 1 32 110	VOLKERZEN .....	1,97	62	31	5231
07 1 32 111	WALLMENROTH .....	3,85	1 175	305	5241
07 1 32 112	WALTERSCHEN .....	2,12	116	55	5232
07 1 32 113	WEITEFELD .....	8,49	2 077	245	5241
07 1 32 114	WERKHAUSEN .....	5,75	179	31	5231
07 1 32 115	WEYERBUSCH .....	4,24	1 122	265	5231
07 1 32 116	WILLROTH .....	1,97	685	348	5451
07 1 32 117	WISSEN, STADT .....	34,71	7 907	228	5248
07 1 32 118	WOELMERSEN .....	2,63	301	114	5231
07 1 32 119	ZIEGENHAIN .....	0,65	61	94	5232
07 1 32 201	BEROD BEI HACHENBURG .....	5,05	691	137	5231
07 1 32 501	ALTENKIRCHEN (WESTERWALD), STADT .....	10,99	4 525	412	5230
07 1 32	ZUSAMMEN ...	641,89	121 134	189	X
07 1 33	BAD KREUZNACH				
	SITZ: BAD KREUZNACH, STADT				
07 1 33 001	ABTWEILER .....	5,76	256	44	6551
07 1 33 002	ALLENFELD .....	2,97	139	47	6551

3 GEMEINDEN IN SYSTEMATISCHER ORDNUNG MIT SCHLUESSELNUMMER, FLAECHE, BEVOELKERUNG,  
BEVOELKERUNGSDICHTE UND POSTLEITZAHL AM 31.12.1984

SCHLUESSEL- NUMMER	LAND, REG.-BEZIRK, KREIS, GEMEINDE	FLAECHE KM 2	BEVOEL- KERUNG	BEV.- DICHTE JE KM 2	POST- LEIT- ZAHL
07 1 33 003	ALTENBAMBERG .....	7,53	667	89	6551
07 1 33 004	ARGENSCHWANG .....	4,24	308	73	6551
07 1 33 005	AUEN .....	2,71	215	79	6551
07 1 33 006	BAD KREUZNACH, STADT .....	46,11	39 957	867	6550
07 1 33 007	BAD MUENSTER AM STEIN-EBERNBURG, STADT ..	9,52	3 577	376	6552
07 1 33 008	BAERENBACH .....	5,59	471	84	6581
07 1 33 009	BAERWEILER .....	6,11	314	51	6571
07 1 33 010	BECHERBACH BEI KIRN .....	8,40	418	50	6571
07 1 33 011	BECHERBACH .....	10,86	1 075	99	6764
07 1 33 012	BIEBELSHEIM .....	3,15	512	163	6551
07 1 33 013	BOCKENAU .....	9,67	1 088	113	6551
07 1 33 014	BOOS .....	1,12	345	308	6551
07 1 33 015	BRAUNWEILER .....	4,68	545	116	6551
07 1 33 016	BRAUWEILER .....	3,16	97	31	6571
07 1 33 017	BREITENHEIM .....	5,69	421	74	6551
07 1 33 018	BRETZENHEIM .....	5,81	2 195	378	6551
07 1 33 019	BURGSPONHEIM .....	1,10	185	168	6551
07 1 33 020	CALLBACH .....	5,39	412	76	6761
07 1 33 021	DALBERG .....	2,30	250	109	6551
07 1 33 022	DAUBACH .....	2,91	184	63	6553
07 1 33 023	DAXWEILER .....	16,65	730	44	6534
07 1 33 024	DESLOCH .....	6,37	433	68	6551
07 1 33 025	DOERREBACH .....	13,14	746	57	6531
07 1 33 026	DORSHEIM .....	2,22	379	171	6531
07 1 33 027	DUCHROTH .....	9,69	608	63	6551
07 1 33 028	ECKENROTH .....	1,59	197	124	6531
07 1 33 030	FEILBINGERT .....	10,02	1 460	146	6767
07 1 33 031	FREI-LAUBERSHEIM .....	9,88	977	99	6551
07 1 33 032	FUERFELD .....	12,48	1 538	123	6551
07 1 33 033	GEBROTH .....	2,32	138	59	6551
07 1 33 035	GULDENTAL .....	12,99	2 218	171	6531
07 1 33 036	GUTENBERG .....	4,23	774	183	6551
07 1 33 037	HACKENHEIM .....	4,31	1 649	383	6551
07 1 33 038	HAHNENBACH .....	2,79	637	228	6570
07 1 33 039	HALLGARTEN .....	2,61	763	292	6761
07 1 33 040	HARGESHEIM .....	2,53	2 500	988	6551
07 1 33 041	HEIMWEILER .....	9,07	402	44	6571
07 1 33 042	HEINZENBERG .....	1,96	36	18	6571
07 1 33 043	HENNWEILER .....	14,11	1 209	86	6571
07 1 33 044	HERGENFELD .....	5,90	381	65	6531
07 1 33 045	HOCHSTAETTEN .....	5,46	656	120	6551
07 1 33 046	HOCHSTETTEN-DHAUN .....	12,61	1 510	120	6570
07 1 33 047	HORBACH .....	1,92	42	22	6571
07 1 33 048	HUEFFELSHEIM .....	6,58	1 099	167	6551
07 1 33 049	HUNDSBACH .....	7,48	449	60	6571
07 1 33 050	IPPENSCHIED .....	2,62	153	58	6553
07 1 33 051	JECKENBACH .....	6,28	297	47	6551
07 1 33 052	KIRN, STADT .....	16,53	8 785	531	6570
07 1 33 053	KIRSCHROTH .....	7,64	285	37	6553
07 1 33 054	LANGENLONSHEIM .....	11,91	3 217	270	6536
07 1 33 055	LANGENTHAL .....	2,71	97	36	6551
07 1 33 056	LAUBENHEIM .....	3,34	815	244	6531
07 1 33 057	LAUSCHIED .....	4,78	650	136	6551
07 1 33 058	LETTWEILER .....	6,29	252	40	6763
07 1 33 059	LIMBACH .....	9,18	341	37	6571
07 1 33 060	LOELLBACH .....	4,94	270	55	6759
07 1 33 061	MANDEL .....	6,34	713	112	6551
07 1 33 062	MARTINSTEIN .....	0,40	351	878	6571
07 1 33 063	MECKENBACH .....	6,96	393	56	6571
07 1 33 064	MEDDERSHEIM .....	13,14	1 110	84	6553
07 1 33 065	MEISENHEIM, STADT .....	10,34	3 035	294	6554
07 1 33 066	MERXHEIM .....	17,02	1 300	76	6571
07 1 33 067	MONZINGEN .....	12,38	1 528	123	6551
07 1 33 068	MUENCHWALD .....	1,46	227	155	6551
07 1 33 069	NEU-BAMBERG .....	4,56	912	200	6551
07 1 33 070	NIEDERHAUSEN .....	5,31	590	111	6551
07 1 33 071	NORHEIM .....	3,15	1 532	486	6551
07 1 33 072	NUSSBAUM .....	5,92	301	51	6551
07 1 33 073	OBERHAUSEN BEI KIRN .....	4,58	894	195	6570
07 1 33 074	OBERHAUSEN AN DER NAHE .....	3,31	327	99	6551
07 1 33 075	OBERSTREIT .....	1,01	226	224	6551
07 1 33 076	ODERNHEIM AM GLAN .....	13,27	1 766	133	6551
07 1 33 077	OTZWEILER .....	3,11	245	79	6571
07 1 33 078	PFAFFEN-SCHWABENHEIM .....	5,19	951	183	6551

3 GEMEINDEN IN SYSTEMATISCHER ORDNUNG MIT SCHLUESSELNUMMER, FLAECHE, BEVOELKERUNG,  
BEVOELKERUNGSDICHTE UND POSTLEITZAHL AM 31.12.1984

SCHLUESSEL- NUMMER	LAND, REG.-BEZIRK, KREIS, GEMEINDE	FLAECHE KM 2	BEVOEL- KERUNG	BEV.- DICHTE JE KM 2	POST- LEIT- ZAHL
07 1 33 080	PLEITERSHEIM .....	2,32	186	80	6555
07 1 33 081	RAUMBACH .....	4,42	463	105	6551
07 1 33 082	REHBACH .....	2,21	39	18	6553
07 1 33 083	REHBORN .....	10,13	795	78	6551
07 1 33 084	REIFFELBACH .....	4,46	239	54	6761
07 1 33 085	ROTH .....	0,82	264	322	6534
07 1 33 086	ROXHEIM .....	5,93	1 762	297	6551
07 1 33 087	RUEMMELSHEIM .....	3,08	1 101	357	6531
07 1 33 088	SANKT KATHARINEN .....	1,70	225	132	6551
07 1 33 089	SCHLOSSBOECKELHEIM .....	4,77	411	86	6551
07 1 33 090	SCHMITTWEILER .....	5,48	203	37	6761
07 1 33 091	SCHOENEBOERG .....	7,13	598	84	6531
07 1 33 092	SCHWEINSCHIED .....	6,35	222	35	6759
07 1 33 093	SCHWEPPEHAUSEN .....	3,05	984	323	6531
07 1 33 094	SEESBACH .....	6,06	606	100	6571
07 1 33 095	SEIBERSBACH .....	14,64	1 374	94	6531
07 1 33 096	SIMMERTAL .....	8,14	1 614	198	6571
07 1 33 098	SOMMERLOCH .....	2,53	356	141	6551
07 1 33 099	SPABRUECKEN .....	16,36	1 020	62	6551
07 1 33 100	SPALL .....	14,34	165	12	6551
07 1 33 101	SPONHEIM .....	14,35	765	53	6551
07 1 33 102	STAUDERNHEIM .....	11,47	1 571	137	6551
07 1 33 103	STROMBERG, STADT .....	8,51	2 395	281	6534
07 1 33 104	TIEFENTHAL .....	1,35	77	57	6551
07 1 33 105	TRAISEN .....	2,85	573	201	6551
07 1 33 106	VOLXHEIM .....	4,91	801	163	6551
07 1 33 107	WALDBOECKELHEIM .....	18,52	2 345	127	6551
07 1 33 108	WALDLAUBERSHEIM .....	8,05	758	94	6531
07 1 33 109	WALLHAUSEN .....	10,30	1 539	149	6551
07 1 33 110	WARMSROTH .....	5,90	415	70	6534
07 1 33 111	WEILER BEI MONZINGEN .....	5,87	444	76	6571
07 1 33 112	WEINSHEIM .....	9,27	1 549	167	6551
07 1 33 113	WEITERSBORN .....	3,12	276	88	6571
07 1 33 114	WINDESHEIM .....	10,17	1 748	172	6531
07 1 33 115	WINTERBACH .....	14,49	484	33	6551
07 1 33 116	WINTERBURG .....	2,57	225	88	6551
07 1 33 117	RUEDESHEIM .....	3,43	1 931	563	6551
07 1 33 201	BRUSCHIED .....	2,67	295	110	6570
07 1 33 202	KELLENBACH .....	8,34	257	31	6571
07 1 33 203	KOENIGSAU .....	2,02	102	50	6571
07 1 33 204	SCHNEPPENBACH .....	3,30	280	85	6571
07 1 33 205	SCHWARZERDEN .....	6,98	312	45	6571
07 1 33 501	SOBERNHEIM, STADT .....	54,03	6 365	118	6553
07 1 33	ZUSAMMEN ...	863,75	144 859	168	X
07 1 34	BIRKENFELD				
	SITZ: BIRKENFELD, STADT				
07 1 34 001	ABENTHEUER .....	6,12	413	67	6589
07 1 34 002	ACHTELSBACH .....	9,70	431	44	6589
07 1 34 003	ALLENBACH .....	27,56	692	25	6581
07 1 34 004	ASBACH .....	3,47	217	63	6581
07 1 34 005	BAUMHOLDER, STADT .....	16,83	4 050	241	6587
07 1 34 006	BERGEN .....	10,42	447	43	6571
07 1 34 007	BERGLANGENBACH .....	5,73	516	90	6589
07 1 34 008	BERSCHWEILER BEI BAUMHOLDER .....	6,65	574	86	6589
07 1 34 009	BERSCHWEILER BEI KIRN .....	7,53	264	35	6571
07 1 34 010	BIRKENFELD, STADT .....	13,57	6 104	450	6588
07 1 34 011	BOERFINK .....	8,22	225	27	5509
07 1 34 012	BOLLENBACH .....	3,77	142	38	6581
07 1 34 013	BREITENTHAL .....	3,68	299	81	6581
07 1 34 014	BRUCHWEILER .....	8,13	517	64	6581
07 1 34 015	BRUECKEN .....	13,62	1 029	76	6589
07 1 34 016	BUHLENBERG .....	8,44	435	52	6589
07 1 34 017	BUNDENBACH .....	7,70	980	127	6571
07 1 34 018	DAMBACH .....	2,98	135	45	6588
07 1 34 019	DICKESBACH .....	4,18	376	90	6581
07 1 34 020	DIENTSWEILER .....	6,69	300	45	6588
07 1 34 021	ECKERSWEILER .....	3,69	158	43	6589
07 1 34 022	ELCHWEILER .....	2,15	82	38	6589
07 1 34 023	ELLENBERG .....	2,01	62	31	6588
07 1 34 024	ELLWEILER .....	7,46	292	39	6588

3 GEMEINDEN IN SYSTEMATISCHER ORDNUNG MIT SCHLUESSELNUMMER, FLAECHE, BEVOELKERUNG,  
BEVOELKERUNGSDICHTE UND POSTLEITZAHL AM 31.12.1984

SCHLUESSEL- NUMMER	LAND, REG.-BEZIRK, KREIS, GEMEINDE	FLAECHE KM 2	BEVOEL- KERUNG	BEV.- DICHT JE KM 2	POST- LEIT- ZAHL
07 1 34 025	FISCHBACH .....	4,00	987	247	6580
07 1 34 026	FOHREN-LINDEN .....	6,59	299	45	6589
07 1 34 027	FRAUENBERG .....	2,36	472	200	6581
07 1 34 028	GERACH .....	2,29	215	94	6580
07 1 34 029	GIMBWEILER .....	5,53	457	83	6589
07 1 34 030	GOESENROTH .....	4,49	225	50	6572
07 1 34 031	GOLLENBERG .....	3,25	151	46	6589
07 1 34 032	GRIEBELSCHIED .....	4,19	218	52	6571
07 1 34 033	HAHNWEILER .....	2,28	204	89	6589
07 1 34 034	HATTGENSTEIN .....	8,21	280	34	6589
07 1 34 035	HAUSEN .....	4,99	168	34	6571
07 1 34 036	HEIMBACH .....	6,78	1 362	201	6589
07 1 34 037	HELLERTSHAUSEN .....	7,47	222	30	6581
07 1 34 038	HERBORN .....	2,46	439	178	6581
07 1 34 039	HERRSTEIN .....	4,79	713	149	6581
07 1 34 040	HETTENRODT .....	5,32	723	136	6581
07 1 34 041	HINTERTIEFENBACH .....	4,67	336	72	6580
07 1 34 042	HOPPSTAEDTEN-WEIERSBACH .....	17,86	2 294	128	6589
07 1 34 043	HORBRUCH .....	5,18	271	52	6541
07 1 34 044	HOTTENBACH .....	11,21	648	58	6581
07 1 34 045	IDAR-OBERSTEIN, STADT .....	66,18	34 527	522	6580
07 1 34 046	KEMPFELD .....	9,66	824	85	6581
07 1 34 047	KIRSCHWEILER .....	4,88	1 248	256	6580
07 1 34 048	KRONWEILER .....	3,51	360	103	6581
07 1 34 049	KRUMMENAU .....	4,32	125	29	6541
07 1 34 050	LEISEL .....	8,82	554	63	6589
07 1 34 051	LEITZWEILER .....	3,02	127	42	6589
07 1 34 052	MACKENRODT .....	4,90	380	78	6581
07 1 34 053	MECKENBACH .....	3,78	138	37	6589
07 1 34 054	METTWEILER .....	5,50	286	52	6589
07 1 34 055	MITTELREIDENBACH .....	4,06	689	170	6581
07 1 34 056	MOERSCHIED .....	10,70	788	74	6581
07 1 34 057	NIEDERBROMBACH .....	7,28	513	70	6581
07 1 34 058	NIEDERHAMBACH .....	9,77	365	37	6589
07 1 34 059	NIEDERHOSENBACH .....	7,43	325	44	6581
07 1 34 060	NIEDERWOERRESBACH .....	9,35	1 058	113	6581
07 1 34 061	NOHEN .....	7,49	423	56	6589
07 1 34 062	OBERBROMBACH .....	6,56	492	75	6581
07 1 34 063	OBERHAMBACH .....	5,11	219	43	6589
07 1 34 064	OBERHOSENBACH .....	4,14	142	34	6581
07 1 34 065	OBERKIRN .....	5,45	344	63	6572
07 1 34 066	OBERREIDENBACH .....	6,81	604	89	6581
07 1 34 067	OBERWOERRESBACH .....	1,40	156	111	6581
07 1 34 068	REICHENBACH .....	9,11	661	73	6589
07 1 34 069	RHAUNEN .....	10,76	1 343	125	6572
07 1 34 070	RIMSBERG .....	3,19	125	39	6588
07 1 34 071	RINZENBERG .....	11,33	246	22	6589
07 1 34 072	ROETSWEILER-NOCKENTHAL .....	3,21	607	189	6581
07 1 34 073	ROHRBACH .....	2,46	233	95	6589
07 1 34 074	RUECKWEILER .....	2,75	381	139	6589
07 1 34 075	RUSCHBERG .....	5,23	886	169	6589
07 1 34 076	SCHAUREN .....	7,12	490	69	6581
07 1 34 077	SCHMIDTHACHENBACH .....	10,05	425	42	6581
07 1 34 078	SCHMISSBERG .....	1,67	227	136	6589
07 1 34 079	SCHWERBACH .....	2,55	64	25	6572
07 1 34 080	SCHWOLLEN .....	8,83	482	55	6589
07 1 34 081	SENSWEILER .....	13,65	781	57	6581
07 1 34 082	SIEN .....	8,47	583	69	6581
07 1 34 083	SIENHACHENBACH .....	4,88	208	43	6581
07 1 34 084	SIESBACH .....	7,43	452	61	6581
07 1 34 085	SONNENBERG-WINNENBERG .....	2,87	551	192	6581
07 1 34 086	SONNSCHIED .....	3,85	138	36	6581
07 1 34 087	STIPSHAUSEN .....	11,11	793	71	6581
07 1 34 088	SULZBACH .....	6,67	352	53	6581
07 1 34 089	VEITSRODT .....	7,94	632	80	6581
07 1 34 090	VOLLMERSBACH .....	2,44	504	207	6581
07 1 34 091	WEIDEN .....	2,60	101	39	6581
07 1 34 092	WEITERSBACH .....	7,75	86	11	6581
07 1 34 093	WICKENRODT .....	5,27	163	31	6581
07 1 34 094	WILZENBERG-HUSSWEILER .....	6,46	273	42	6589
07 1 34 095	WIRSCHWEILER .....	10,27	409	40	6581
07 1 34 501	GUTSBEZIRK BAUMHOLDER, GEMFR. GEBIET .....	113,74	73	1	6587
07 1 34	ZUSAMMEN ...	798,00	86 380	108	X

3 GEMEINDEN IN SYSTEMATISCHER ORDNUNG MIT SCHLUESSELNUMMER, FLAECHE, BEVOELKERUNG,  
BEVOELKERUNGSDICHTE UND POSTLEITZAHL AM 31.12.1984

SCHLUESSEL- NUMMER	LAND, REG.-BEZIRK, KREIS, GEMEINDE	FLAECHE KM 2	BEVOEL- KERUNG	BEV.- DICHTE JE KM 2	POST- LEIT- ZAHL
07 1 35	COCHEM-ZELL				
	SITZ: COCHEM, STADT				
07 1 35 001	ALF .....	6,33	1 101	174	5584
07 1 35 002	ALFLEN .....	13,42	835	62	5591
07 1 35 003	ALTLAY .....	5,75	412	72	5581
07 1 35 004	ALTSTRIMMIG .....	8,90	329	37	5581
07 1 35 005	AUDERATH .....	6,19	476	77	5441
07 1 35 007	BEILSTEIN .....	1,71	132	77	5591
07 1 35 008	BEUREN .....	10,63	463	44	5591
07 1 35 009	BINNINGEN .....	6,67	578	87	5441
07 1 35 010	BLANKENRATH .....	4,59	849	185	5581
07 1 35 011	BRACHTENDORF .....	2,45	217	89	5441
07 1 35 012	BREMM .....	9,12	865	95	5591
07 1 35 013	BRIEDEL .....	26,61	1 126	42	5581
07 1 35 014	BRIEDEN .....	4,40	136	31	5593
07 1 35 015	BRIEDERN .....	3,31	398	120	5591
07 1 35 016	BROHL .....	5,88	318	54	5441
07 1 35 017	BRUTTIG-FANKEL .....	14,40	1 037	72	5591
07 1 35 018	BUECHEL .....	12,84	993	77	5591
07 1 35 019	BULLAY .....	3,95	1 400	354	5584
07 1 35 020	COCHEM, STADT .....	21,24	5 505	259	5590
07 1 35 021	DOHR .....	5,02	595	119	5590
07 1 35 022	DUENFUS .....	3,25	249	77	5441
07 1 35 023	DUENGENHEIM .....	9,32	1 145	123	5441
07 1 35 024	EDIGER-ELLER .....	19,14	1 236	65	5591
07 1 35 025	ELLENZ-POLTERS DORF .....	7,37	797	108	5591
07 1 35 026	EPPENBERG .....	4,13	192	46	5443
07 1 35 027	ERNST .....	4,18	608	145	5591
07 1 35 028	EULGEM .....	3,01	93	31	5441
07 1 35 029	FAID .....	8,23	911	111	5591
07 1 35 030	FILZ .....	3,11	72	23	5441
07 1 35 031	FORST (EIFEL) .....	3,93	366	93	5441
07 1 35 032	FORST (HUNS RUECK) .....	3,35	44	13	5581
07 1 35 033	GAMLEN .....	5,59	418	75	5441
07 1 35 034	GEVENICH .....	7,12	549	77	5591
07 1 35 035	GILLENBEUREN .....	4,70	296	63	5591
07 1 35 036	GREIMERSBURG .....	10,16	617	61	5591
07 1 35 037	GRENDERICH .....	8,51	404	47	5581
07 1 35 038	HAMBUCH .....	4,81	535	111	5441
07 1 35 039	HASERICH .....	4,45	179	40	5581
07 1 35 040	HAUROTH .....	3,94	250	63	5441
07 1 35 041	HESWEILER .....	2,31	142	61	5581
07 1 35 042	ILLERICH .....	7,75	590	76	5591
07 1 35 043	KAIFENHEIM .....	6,17	601	97	5441
07 1 35 044	KAIL .....	6,15	306	50	5593
07 1 35 045	KAISERSESCH .....	8,17	2 173	266	5443
07 1 35 046	KALENBORN .....	5,30	235	44	5443
07 1 35 048	KLIDING .....	5,27	228	43	5591
07 1 35 049	KLOTTEN .....	15,85	1 508	95	5592
07 1 35 050	LAHR .....	3,60	147	41	5448
07 1 35 051	LANDKERN .....	10,61	679	64	5591
07 1 35 052	LAUBACH .....	6,83	908	133	5443
07 1 35 053	LIEG .....	9,68	370	38	5449
07 1 35 054	LIESENICH .....	8,76	314	36	5581
07 1 35 056	LUETZ .....	5,48	274	50	5449
07 1 35 057	LUTZERATH .....	23,70	1 333	56	5591
07 1 35 058	MASBURG .....	9,12	862	95	5441
07 1 35 060	MESENICH .....	2,98	358	120	5591
07 1 35 061	MITTELSTRIMMIG .....	11,47	416	36	5581
07 1 35 062	MOENTENICH .....	4,08	144	35	5441
07 1 35 063	MOERSDORF .....	17,37	649	37	5449
07 1 35 064	MORITZHEIM .....	4,02	93	23	5581
07 1 35 065	MOSELKERN .....	4,74	629	133	5401
07 1 35 066	MUEDEN (MOSEL) .....	7,48	736	98	5401
07 1 35 067	MUELLENBACH .....	4,27	575	135	5441
07 1 35 068	NEEF .....	6,50	563	87	5581
07 1 35 069	NEHREN .....	0,76	79	104	5591
07 1 35 070	PANZWEILER .....	3,85	150	39	5581
07 1 35 071	PETERSWALD-LOEFFELSCHEID .....	15,33	441	29	5581
07 1 35 072	POMMERN .....	5,66	567	100	5593
07 1 35 073	PUENDERICH .....	4,87	828	170	5581

3 GEMEINDEN IN SYSTEMATISCHER ORDNUNG MIT SCHLUESSELNUMMER, FLAECHE, BEVOELKERUNG,  
BEVOELKERUNGSDICHTE UND POSTLEITZAHL AM 31.12.1984

SCHLUESSEL- NUMMER	LAND, REG.-BEZIRK, KREIS, GEMEINDE	FLAECHE KM 2	BEVOEL- KERUNG	BEV.- DICHT JE KM 2	POST- LEIT- ZAHL
07 1 35 074	REIDENHAUSEN .....	2,06	143	69	5581
07 1 35 075	ROES .....	6,74	526	78	5441
07 1 35 076	SANKT ALDEGUND .....	6,16	710	115	5581
07 1 35 077	SCHAUREN .....	3,05	269	88	5581
07 1 35 078	SCHMITT .....	2,71	120	44	5591
07 1 35 079	SENHEIM .....	12,58	608	48	5591
07 1 35 080	SOSBERG .....	3,91	186	48	5581
07 1 35 081	TELLIG .....	1,21	313	259	5581
07 1 35 082	TREIS-KARDEN .....	31,31	2 385	76	5402
07 1 35 083	ULMEN .....	28,60	2 857	100	5441
07 1 35 084	URMERSBACH .....	4,34	425	98	5441
07 1 35 085	URSCHMITT .....	6,61	226	34	5591
07 1 35 086	VALWIG .....	5,70	347	61	5591
07 1 35 087	WAGENHAUSEN .....	1,80	79	44	5591
07 1 35 088	WALHAUSEN .....	2,27	103	45	5581
07 1 35 089	WEILER .....	7,32	287	39	5591
07 1 35 090	WIRFUS .....	4,65	257	55	5591
07 1 35 091	WOLLMERATH .....	4,06	201	50	5591
07 1 35 092	ZELL (MOSEL), STADT .....	44,94	4 539	101	5583
07 1 35 093	ZETTINGEN .....	3,70	182	49	5441
07 1 35 094	ZILSHAUSEN .....	6,63	357	54	5448
07 1 35 501	BAD BERTRICH .....	8,71	1 092	125	5582
07 1 35	ZUSAMMEN ...	718,90	59 836	83	X
07 1 37	MAYEN-KOBLENZ				
	SITZ: KOBLENZ, STADT				
07 1 37 001	ACHT .....	3,79	87	23	5441
07 1 37 003	ANDERNACH, STADT .....	53,23	26 697	502	5470
07 1 37 004	ANSCHAU .....	5,15	219	43	5441
07 1 37 006	ARFT .....	5,83	267	46	5441
07 1 37 007	BAAR .....	11,74	658	56	5441
07 1 37 008	BELL .....	10,28	1 327	129	5441
07 1 37 011	BERMEL .....	7,33	348	47	5441
07 1 37 014	BOOS .....	10,36	600	58	5441
07 1 37 019	DITSCHIED .....	4,48	220	49	5441
07 1 37 023	EINIG .....	3,09	140	45	5444
07 1 37 025	ETTRINGEN .....	9,16	2 277	249	5441
07 1 37 027	GAPPENACH .....	3,51	209	60	5401
07 1 37 029	GERING .....	2,94	276	94	5444
07 1 37 030	GIERSCHNACH .....	3,27	62	19	5401
07 1 37 034	HAUSTEN .....	3,56	303	85	5441
07 1 37 035	HERRESBACH .....	8,47	413	49	5441
07 1 37 036	HIRTEN .....	2,51	201	80	5441
07 1 37 041	KALT .....	5,36	325	61	5401
07 1 37 043	KEHRIG .....	10,41	986	95	5440
07 1 37 048	KERBEN .....	4,71	252	54	5401
07 1 37 049	KIRCHWALD .....	9,50	804	85	5441
07 1 37 053	KOLLIG .....	4,99	364	73	5444
07 1 37 055	KOTTENHEIM .....	6,08	2 662	438	5445
07 1 37 056	KRETZ .....	4,16	674	162	5471
07 1 37 057	KRUFT .....	18,16	3 864	213	5473
07 1 37 060	LANGENFELD .....	4,71	721	153	5441
07 1 37 061	LANGSCHEID .....	2,54	76	30	5441
07 1 37 063	LIND .....	2,78	56	20	5441
07 1 37 065	LONNIG .....	5,49	813	148	5401
07 1 37 066	LUXEM .....	4,94	265	54	5441
07 1 37 068	MAYEN, STADT .....	58,05	18 958	327	5440
07 1 37 069	MENDIG, STADT .....	23,78	7 626	321	5442
07 1 37 070	MERTLOCH .....	10,28	993	97	5441
07 1 37 074	MONREAL .....	14,65	841	57	5441
07 1 37 077	MUENK .....	5,13	241	47	5441
07 1 37 079	NACHTSHEIM .....	7,21	473	66	5441
07 1 37 080	NAUNHEIM .....	6,12	308	50	5441
07 1 37 081	NICKENICH .....	16,57	3 283	198	5471
07 1 37 086	OCHTENDUNG .....	24,09	3 814	158	5405
07 1 37 087	PILLIG .....	6,29	464	74	5441
07 1 37 088	PLAIDT .....	9,38	5 158	550	5472
07 1 37 089	POLCH .....	28,71	3 753	131	5444
07 1 37 092	REUDELSTERZ .....	3,94	335	85	5440
07 1 37 093	RIEDEN .....	9,08	1 208	133	5441
07 1 37 095	RUEBER .....	5,61	661	118	5401

3 GEMEINDEN IN SYSTEMATISCHER ORDNUNG MIT SCHLUESSELNUMMER, FLAECHE, BEVOELKERUNG,  
BEVOELKERUNGSDICHTE UND POSTLEITZAHL AM 31.12.1984

SCHLUESSEL- NUMMER	LAND, REG.-BEZIRK, KREIS, GEMEINDE	FLAECHE KM 2	BEVOEL- KERUNG	BEV.- DICHT JE KM 2	POST- LEIT- ZAHL
07 1 37 096	SAFFIG .....	6,96	2 079	299	5471
07 1 37 097	SANKT JOHANN .....	4,30	755	176	5440
07 1 37 099	SIEBENBACH .....	3,41	162	48	5441
07 1 37 101	THUER .....	8,26	1 361	165	5441
07 1 37 105	VIRNEBURG .....	5,42	354	65	5441
07 1 37 106	VOLKESFELD .....	2,59	477	184	5441
07 1 37 110	WEILER .....	7,51	428	57	5441
07 1 37 113	WELSCHENBACH .....	2,79	60	22	5441
07 1 37 114	WIERSCHEM .....	8,39	284	34	5401
07 1 37 201	ALKEN .....	7,98	670	84	5401
07 1 37 202	BASSENHEIM .....	14,71	2 323	158	5401
07 1 37 203	BENDORF, STADT .....	24,07	15 077	626	5413
07 1 37 204	BREY .....	6,41	1 166	182	5401
07 1 37 205	BRODENBACH .....	9,63	651	68	5401
07 1 37 206	BURGEN .....	11,28	694	62	5401
07 1 37 207	DIEBLICH .....	17,68	2 043	116	5401
07 1 37 209	KALTENENGERS .....	3,07	1 682	548	5401
07 1 37 211	KETTIG .....	7,78	2 603	335	5401
07 1 37 212	KOBERN-GONDORF .....	28,34	2 860	101	5401
07 1 37 215	MACKEN .....	8,61	301	35	5449
07 1 37 216	MUELHEIM-KAERLICH .....	16,37	9 515	581	5403
07 1 37 217	NIEDERFELL .....	11,54	1 128	98	5401
07 1 37 218	NIEDERWERTH .....	3,03	1 248	412	5414
07 1 37 219	NOERTERSHAUSEN .....	5,67	760	134	5401
07 1 37 220	OBERFELL .....	5,56	943	170	5401
07 1 37 221	RHENS, STADT .....	16,30	2 597	159	5401
07 1 37 222	SANKT SEBASTIAN .....	2,88	2 113	734	5401
07 1 37 223	SPAY .....	2,67	2 142	802	5401
07 1 37 224	URBAR .....	3,46	2 570	743	5411
07 1 37 225	URMITZ .....	3,68	2 880	783	5401
07 1 37 226	VALLENDAR, STADT .....	13,23	9 090	687	5414
07 1 37 227	WALDESCH .....	3,35	2 185	652	5401
07 1 37 228	WEISSENTHURM, STADT .....	3,99	6 259	1 569	5452
07 1 37 229	WEITERSBURG .....	6,62	2 076	314	5411
07 1 37 230	WINNINGEN .....	6,61	2 354	356	5406
07 1 37 231	WOLKEN .....	2,85	662	232	5401
07 1 37 501	MUENSTERMAIFELD, STADT .....	27,79	2 443	88	5401
07 1 37 502	WELLING .....	11,32	1 192	105	5441
07 1 37 503	LOEF .....	9,10	1 954	215	5401
07 1 37 504	LEHMEN .....	10,26	1 197	117	5401
07 1 37	ZUSAMMEN ....	816,89	185 620	227	X
07 1 38	NEUWIED				
	SITZ: NEUWIED, STADT				
07 1 38 002	ANHAUSEN .....	9,54	1 059	111	5451
07 1 38 003	ASBACH .....	38,58	5 238	136	5464
07 1 38 004	BAD HOENNINGEN, STADT .....	20,09	5 301	264	5462
07 1 38 005	BONEFELD .....	5,21	706	136	5455
07 1 38 006	BREITSCHIED .....	12,21	1 642	134	5461
07 1 38 007	HAUSEN (WIED) .....	7,67	1 946	254	5461
07 1 38 008	BRUCHHAUSEN .....	2,61	770	295	5461
07 1 38 009	DATTENBERG .....	9,33	1 215	130	5461
07 1 38 010	DATZEROTH .....	8,01	147	18	5451
07 1 38 011	DERNBACH .....	5,48	803	147	5419
07 1 38 012	DIERDORF, STADT .....	31,89	4 005	126	5419
07 1 38 013	DOETTESFELD .....	5,86	679	116	5419
07 1 38 014	DUERRHOLZ .....	6,90	1 029	149	5419
07 1 38 015	EHLSCHIED .....	6,28	1 037	165	5451
07 1 38 019	ERPEL .....	9,18	2 261	246	5465
07 1 38 023	GROSSMAISCHEID .....	15,53	1 881	121	5419
07 1 38 024	HAMMERSTEIN .....	7,20	357	50	5456
07 1 38 025	HANROTH .....	2,43	393	162	5419
07 1 38 026	HARDERT .....	3,44	634	184	5455
07 1 38 027	HARSCHBACH .....	2,18	338	155	5419
07 1 38 030	HUEMMERICH .....	4,27	584	137	5461
07 1 38 031	ISENBURG .....	4,17	738	177	5411
07 1 38 034	KLEINMAISCHEID .....	6,99	912	130	5419
07 1 38 036	KURTSCHIED .....	5,10	980	192	5451
07 1 38 037	LEUBSDORF .....	10,22	1 579	155	5461
07 1 38 038	LEUTESDORF .....	10,74	1 979	184	5451
07 1 38 040	LINKENBACH .....	5,43	400	74	5419

3 GEMEINDEN IN SYSTEMATISCHER ORDNUNG MIT SCHLUESSELNUMMER, FLAECHE, BEVOELKERUNG,  
BEVOELKERUNGSDICHTE UND POSTLEITZAHL AM 31.12.1984

SCHLUESSEL- NUMMER	LAND, REG.-BEZIRK, KREIS, GEMEINDE	FLAECHE KM 2	BEVOEL- KERUNG	BEV.- DICHTE JE KM 2	POST- LEIT- ZAHL
07 1 38 041	LINZ AM RHEIN, STADT .....	18,11	5 544	306	5460
07 1 38 042	MEINBORN .....	4,39	397	90	5451
07 1 38 043	MELSBACH .....	2,80	2 083	744	5451
07 1 38 044	NEUSTADT (WIED) .....	35,90	5 530	154	5466
07 1 38 045	NEUWIED, STADT .....	86,60	58 795	679	5450
07 1 38 047	NIEDERBREITBACH .....	8,53	1 249	146	5451
07 1 38 048	NIEDERHOFEN .....	1,38	223	162	5419
07 1 38 050	NIEDERWAMBACH .....	6,88	450	65	5231
07 1 38 052	OBERDREIS .....	9,00	800	89	5231
07 1 38 053	OBERHONNEFELD-GIEREND .....	3,97	726	183	5451
07 1 38 054	OBERRADEN .....	4,33	484	112	5451
07 1 38 055	OCKENFELS .....	1,66	974	587	5461
07 1 38 057	PUDERBACH .....	11,00	1 916	174	5419
07 1 38 058	RATZERT .....	2,78	211	76	5231
07 1 38 059	RAUBACH .....	7,83	1 749	223	5419
07 1 38 061	RENGSDORF .....	6,91	2 011	291	5455
07 1 38 062	RHEINBREITBACH .....	6,58	4 179	635	5342
07 1 38 063	RHEINBROHL .....	17,21	3 801	221	5456
07 1 38 064	RODENBACH BEI PUDERBACH .....	6,62	581	88	5231
07 1 38 065	ROSSBACH .....	6,30	1 353	215	5461
07 1 38 066	RUESCHEID .....	4,90	681	139	5451
07 1 38 068	SANKT KATHARINEN (LANDKREIS NEUWIED) ....	13,73	2 538	185	5461
07 1 38 069	STEBACH .....	2,38	175	74	5419
07 1 38 070	STEIMEL .....	5,59	865	155	5231
07 1 38 071	STRASSENHAUS .....	10,16	1 470	145	5451
07 1 38 072	THALHAUSEN .....	3,65	558	153	5451
07 1 38 073	UNKEL, STADT .....	8,16	3 985	488	5463
07 1 38 074	URBACH .....	11,26	1 082	96	5419
07 1 38 075	VETTELSCHOSS .....	6,88	2 295	334	5461
07 1 38 076	WALDBREITBACH .....	6,38	1 879	295	5451
07 1 38 077	WINDHAGEN .....	13,11	2 814	215	5461
07 1 38 078	WOLDERT .....	5,03	483	96	5231
07 1 38 080	BUCHHOLZ (WESTERWALD) .....	20,62	3 131	152	5464
07 1 38 201	MARIENHAUSEN .....	4,84	386	80	5419
07 1 38 501	KASBACH-OHLENBERG .....	4,78	1 280	268	5461
07 1 38	ZUSAMMEN ...	626,79	155 291	248	X
07 1 40	RHEIN-HUNSRUECK-KREIS				
	SITZ: SIMMERN/ HUNSRUECK, STADT				
07 1 40 001	ALTERKUELZ .....	7,58	395	52	5448
07 1 40 002	ALTWEIDELBACH .....	4,10	179	44	6541
07 1 40 003	ARGENTHAL .....	28,52	1 438	50	6541
07 1 40 005	BADENHARD .....	3,00	134	45	5449
07 1 40 006	BAERENBACH .....	4,83	326	67	6541
07 1 40 007	BELG .....	4,79	132	28	5581
07 1 40 008	BELGWEILER .....	3,39	207	61	6540
07 1 40 009	BELL (HUNSRUECK) .....	23,53	1 260	54	5449
07 1 40 010	BELTHEIM .....	24,85	1 708	69	5449
07 1 40 011	BENZWEILER .....	3,19	170	53	6542
07 1 40 012	BERGENHAUSEN .....	2,68	123	46	6540
07 1 40 014	BICKENBACH .....	6,39	365	57	5449
07 1 40 015	BIEBERN .....	4,10	275	67	6541
07 1 40 016	BIRKHEIM .....	2,30	137	60	5449
07 1 40 018	BRAUNSHORN .....	6,98	523	75	5448
07 1 40 020	BUBACH .....	7,11	278	39	5448
07 1 40 021	BUCH .....	13,45	826	61	5449
07 1 40 023	BUDENBACH .....	3,51	170	48	6540
07 1 40 024	BUECHENBEUREN .....	6,00	904	151	6541
07 1 40 025	DAMSCHEID .....	15,10	507	34	6531
07 1 40 027	DICHTELBACH .....	5,38	474	88	6542
07 1 40 028	DICKENSCHIED .....	5,86	598	102	6541
07 1 40 029	DILL .....	5,55	196	35	6543
07 1 40 030	DILLENDORF .....	6,50	379	58	6541
07 1 40 031	DOERTH .....	5,16	412	80	5401
07 1 40 035	ELLERN (HUNSRUECK) .....	9,35	694	74	6541
07 1 40 036	EMMELSHAUSEN .....	7,92	3 601	455	5401
07 1 40 037	ERBACH .....	1,65	181	110	6542
07 1 40 039	FRONHOFEN .....	3,71	163	44	6541
07 1 40 040	GEHLWEILER .....	4,50	225	50	6541
07 1 40 041	GEMUENDEN .....	10,67	1 195	112	6541
07 1 40 042	GOEDENROTH .....	6,82	413	61	5449

3 GEMEINDEN IN SYSTEMATISCHER ORDNUNG MIT SCHLUESSELNUMMER, FLAECHE, BEVOELKERUNG,  
BEVOELKERUNGSDICHTE UND POSTLEITZAHL AM 31.12.1984

SCHLUESSEL- NUMMER	LAND, REG.-BEZIRK, KREIS, GEMEINDE	FLAECHE KM 2	BEVOEL- KERUNG	BEV.- DICHT JE KM 2	POST- LEIT- ZAHL
07 1 40 043	GONDERSHAUSEN .....	13,45	1 246	93	5401
07 1 40 044	HAHN .....	5,29	142	27	5585
07 1 40 045	HALSENBAACH .....	10,04	1 078	107	5401
07 1 40 046	HASSELBAACH .....	4,79	174	36	5448
07 1 40 047	HAUSBAY .....	3,24	178	55	5449
07 1 40 048	HECKEN .....	3,89	113	29	6544
07 1 40 049	HEINZENBACH .....	3,40	360	106	6541
07 1 40 050	HENAU .....	6,70	178	27	6541
07 1 40 053	HIRSCHFELD (HUNSRUECK) .....	5,09	295	58	6541
07 1 40 055	HOLLNICH .....	2,27	288	127	5448
07 1 40 056	HOLZBACH .....	5,03	449	89	6540
07 1 40 058	HORN .....	6,84	288	42	6540
07 1 40 060	HUNGENROTH .....	6,00	230	38	5401
07 1 40 062	KAPPEL .....	12,41	401	32	6541
07 1 40 063	KARBACH .....	4,98	494	99	5401
07 1 40 064	KASTELLAUN, STADT .....	8,47	3 778	446	5448
07 1 40 065	KEIDELHEIM .....	2,72	210	77	6541
07 1 40 067	KIRCHBERG (HUNSRUECK), STADT .....	18,05	2 639	146	6544
07 1 40 068	KISSELBACH .....	9,13	476	52	5449
07 1 40 070	KLOSTERKUMBD .....	7,33	252	34	6540
07 1 40 071	KLUDENBACH .....	2,88	76	26	6541
07 1 40 073	KORWEILER .....	2,46	71	29	5448
07 1 40 075	KRATZENBURG .....	7,16	323	45	5401
07 1 40 076	KUELZ (HUNSRUECK) .....	6,92	409	59	6541
07 1 40 077	KUEMBDCHEN .....	3,28	419	128	6541
07 1 40 079	LAUBACH .....	10,02	380	38	5448
07 1 40 080	LAUDERT .....	6,17	365	59	5449
07 1 40 081	LAUFERSWEILER .....	6,79	788	116	6543
07 1 40 082	LAUTZENHAUSEN .....	4,93	285	58	6541
07 1 40 084	LEININGEN .....	5,77	515	89	5449
07 1 40 085	LIEBSHAUSEN .....	5,84	340	58	6542
07 1 40 086	LINDENSCHIED .....	3,17	241	76	6541
07 1 40 087	LINGERHAHN .....	6,01	341	57	5449
07 1 40 089	MAISBORN .....	1,47	108	73	5448
07 1 40 090	MAITZBORN .....	3,15	123	39	6544
07 1 40 092	MENGERSCHIED .....	9,53	761	80	6541
07 1 40 093	MERMUTH .....	4,92	248	50	5401
07 1 40 094	METZENHAUSEN .....	3,09	120	39	6541
07 1 40 095	MICHELBAACH .....	2,39	157	66	5448
07 1 40 096	MOERSCHBACH .....	5,82	295	51	6542
07 1 40 098	MUEHLPFAD .....	1,39	81	58	5449
07 1 40 099	MUTTERSCHIED .....	3,07	417	136	6541
07 1 40 100	NANNHAUSEN .....	6,05	574	95	6540
07 1 40 101	NEUERKIRCH .....	5,27	199	38	6541
07 1 40 102	NEY .....	5,61	324	58	5401
07 1 40 104	NIEDERBURG .....	6,77	689	102	6531
07 1 40 105	NIEDER KOSTENZ .....	4,12	167	41	6544
07 1 40 106	NIEDERKUMBD .....	2,27	192	85	6540
07 1 40 107	NIEDERSOHNEN .....	3,90	295	76	6543
07 1 40 108	NIEDERT .....	2,21	119	54	5449
07 1 40 109	NIEDERWEILER .....	4,80	303	63	6541
07 1 40 110	NORATH .....	3,30	387	117	5449
07 1 40 111	OBER KOSTENZ .....	5,84	215	37	6544
07 1 40 112	OBERWESEL, STADT .....	21,67	4 420	204	6532
07 1 40 113	OHLWEILER .....	3,91	300	77	6541
07 1 40 115	OPPERTSHAUSEN .....	1,52	84	55	6540
07 1 40 116	PERSCHIED .....	18,51	345	19	6532
07 1 40 117	PFALZFELD .....	5,27	623	118	5449
07 1 40 118	PLEIZENHAUSEN .....	4,04	202	50	6540
07 1 40 119	RAVENGIERSBURG .....	6,16	379	62	6541
07 1 40 120	RAVERSBEUREN .....	5,14	159	31	5585
07 1 40 121	RAYERSCHIED .....	2,51	107	43	6540
07 1 40 122	RECKERSHAUSEN .....	8,19	315	38	6544
07 1 40 123	REICH .....	4,76	314	66	6541
07 1 40 125	RHEINBOELLEN .....	16,33	2 922	179	6542
07 1 40 126	RIEGENROTH .....	3,14	145	46	6540
07 1 40 127	RIESWEILER .....	16,81	653	39	6541
07 1 40 128	ROEDELHAUSEN .....	2,56	111	43	5581
07 1 40 129	ROEDERN .....	2,72	157	58	6541
07 1 40 130	ROHRBACH .....	3,76	178	47	6541
07 1 40 131	ROTH .....	3,87	188	49	5448
07 1 40 133	SANKT GOAR, STADT .....	22,93	3 436	150	5401
07 1 40 134	SARGENROTH .....	12,71	411	32	6541
07 1 40 135	SCHLIERSCHIED .....	8,60	197	23	6541

3 GEMEINDEN IN SYSTEMATISCHER ORDNUNG MIT SCHLUESSELNUMMER, FLAECHE, BEVOELKERUNG,  
BEVOELKERUNGSDICHTE UND POSTLEITZAHL AM 31.12.1984

SCHLUESSEL- NUMMER	LAND, REG.-BEZIRK, KREIS, GEMEINDE	FLAECHE KM 2	BEVOEL- KERUNG	BEV.- DICHTE JE KM 2	POST- LEIT- ZAHL
07 1 40 138	SCHNORBACH .....	3,42	173	51	6541
07 1 40 139	SCHOENBORN .....	3,91	198	51	6540
07 1 40 140	SCHWALL .....	1,77	198	112	5401
07 1 40 141	SCHWARZEN .....	3,88	120	31	6544
07 1 40 144	SIMMERN/ HUNSRUECK, STADT .....	11,89	5 814	489	6540
07 1 40 145	SOHREN .....	9,44	1 814	192	6543
07 1 40 146	SOHRSCIED .....	4,46	102	23	6543
07 1 40 147	SPESENROTH .....	3,51	147	42	5448
07 1 40 148	STEINBACH .....	2,60	93	36	5449
07 1 40 149	THOERLINGEN .....	2,24	128	57	5449
07 1 40 150	TIEFENBACH .....	5,79	688	119	6541
07 1 40 151	TODENROTH .....	1,56	73	47	6541
07 1 40 153	UHLER .....	5,58	328	59	5449
07 1 40 154	UNZENBERG .....	5,49	359	65	6541
07 1 40 156	UTZENHAIN .....	4,47	114	26	5449
07 1 40 158	WAHLBACH .....	4,34	137	32	6542
07 1 40 159	WAHLENAU .....	4,46	146	33	6541
07 1 40 161	WIEBELSHEIM .....	7,32	374	51	5449
07 1 40 163	WOMRATH .....	8,39	210	25	6544
07 1 40 164	WOPPENROTH .....	8,68	249	29	6541
07 1 40 165	WUERRICH .....	4,34	160	37	5581
07 1 40 166	WUESCHHEIM .....	3,87	228	59	6541
07 1 40 201	BEULICH .....	13,27	481	36	5401
07 1 40 202	DOMMERSHAUSEN .....	24,68	1 077	44	5449
07 1 40 204	MASTERSHAUSEN .....	11,83	974	82	5581
07 1 40 205	MORSHAUSEN .....	7,56	358	47	5401
07 1 40 501	BOPPARD, STADT .....	75,17	17 815	237	5407
07 1 40	ZUSAMMEN ...	962,99	90 388	94	X
07 1 41	RHEIN-LAHN-KREIS				
	SITZ: BAD EMS, STADT				
07 1 41 001	ALLENDORF .....	3,03	553	183	5429
07 1 41 002	ALTENDIEZ .....	9,23	2 018	219	6251
07 1 41 003	ATTENHAUSEN .....	5,85	406	69	5409
07 1 41 004	AUEL .....	2,65	190	72	5429
07 1 41 005	AULL .....	2,18	443	203	6252
07 1 41 006	BAD EMS, STADT .....	15,37	9 975	649	5427
07 1 41 007	BALDUINSTEN .....	2,22	636	286	6251
07 1 41 008	BECHELN .....	4,41	657	149	5409
07 1 41 009	BERG .....	3,30	158	48	5429
07 1 41 010	BERGHAUSEN .....	4,37	225	51	5429
07 1 41 011	BERNDROTH .....	6,22	357	57	5429
07 1 41 012	BETTENDORF .....	3,24	273	84	5428
07 1 41 013	BIEBRICH .....	3,45	348	101	5429
07 1 41 014	BIRLENBACH .....	4,04	1 288	319	6251
07 1 41 015	BOGEL .....	5,34	598	112	5429
07 1 41 016	BORNICH .....	12,00	1 027	86	5421
07 1 41 018	BREMBERG .....	6,07	288	47	5409
07 1 41 019	BUCH .....	4,17	479	115	5429
07 1 41 020	BURGSCHWALBACH .....	9,21	1 160	126	6251
07 1 41 021	CHARLOTTENBERG .....	0,76	154	203	5409
07 1 41 022	CRAMBERG .....	5,25	461	88	6251
07 1 41 023	DACHSENHAUSEN .....	10,17	924	91	5421
07 1 41 024	DAHLHEIM .....	6,82	913	134	5421
07 1 41 025	DAUSENAU .....	9,83	1 496	152	5409
07 1 41 026	DESSIGHOFEN .....	3,57	157	44	5429
07 1 41 027	DIENETHAL .....	1,39	270	194	5409
07 1 41 029	DIEZ, STADT .....	12,40	9 034	729	6252
07 1 41 030	DOERNBERG .....	5,82	438	75	5409
07 1 41 031	DOERSCHIED .....	8,66	358	41	5421
07 1 41 032	DOERSDORF .....	4,87	312	64	5429
07 1 41 033	DORNHOLZHAUSEN .....	3,93	203	52	5429
07 1 41 034	EBERTSHAUSEN .....	2,57	130	51	5429
07 1 41 035	EHR .....	1,22	78	64	5429
07 1 41 036	EISIGHOFEN .....	5,42	202	37	5429
07 1 41 037	ENDLICHOFEN .....	2,24	134	60	5428
07 1 41 038	EPPENROD .....	6,98	508	73	6251
07 1 41 039	ERGESHAUSEN .....	2,26	93	41	5429
07 1 41 040	ESCHBACH .....	2,58	223	86	5429
07 1 41 041	FACHBACH .....	2,23	1 329	596	5421
07 1 41 042	FILSEN .....	1,88	457	243	5424

3 GEMEINDEN IN SYSTEMATISCHER ORDNUNG MIT SCHLUESSELNUMMER, FLAECHE, BEVOELKERUNG,  
BEVOELKERUNGSDICHTE UND POSTLEITZAHL AM 31.12.1984

SCHLUESSEL- NUMMER	LAND, REG.-BEZIRK, KREIS, GEMEINDE	FLAECHE KM 2	BEVOEL- KERUNG	BEV.- DICHTE JE KM 2	POST- LEIT- ZAHL
07 1 41 043	FLACHT .....	4,45	957	215	6251
07 1 41 044	FRUECHT .....	5,53	552	100	5421
07 1 41 045	GEILNAU .....	2,25	349	155	5409
07 1 41 046	GEISIG .....	3,91	322	82	5429
07 1 41 047	GEMMERICH .....	6,79	528	78	5429
07 1 41 049	GUECKINGEN .....	2,34	582	249	6251
07 1 41 050	GUTENACKER .....	3,83	444	116	5409
07 1 41 051	HAHNSTAETTEN .....	10,69	2 572	241	6251
07 1 41 052	HAMBACH .....	2,76	416	151	6252
07 1 41 053	HEISTENBACH .....	5,27	931	177	6251
07 1 41 054	HEROLD .....	4,09	342	84	5429
07 1 41 055	HIMMIGHOFEN .....	5,03	311	62	5429
07 1 41 057	HIRSCHBERG .....	2,50	343	137	6251
07 1 41 058	HOEMBERG .....	4,86	313	64	5409
07 1 41 059	HOLZAPPEL .....	2,73	1 035	379	5409
07 1 41 060	HOLZHAUSEN AN DER HAIDE .....	8,46	973	115	5429
07 1 41 061	HOLZHEIM .....	5,00	719	144	6251
07 1 41 062	HORHAUSEN .....	5,46	300	55	5409
07 1 41 063	HUNZEL .....	4,02	207	51	5428
07 1 41 064	ISSELBACH .....	7,19	347	48	6251
07 1 41 065	KALTENHOLZHAUSEN .....	6,06	481	79	6251
07 1 41 066	KAMP-BORNHOFEN .....	11,46	1 861	162	5424
07 1 41 067	KASDORF .....	4,06	195	48	5429
07 1 41 068	KATZENELNBOKEN, STADT .....	9,20	1 661	181	5429
07 1 41 069	KAUB, STADT .....	12,98	1 283	99	5425
07 1 41 070	KEHLBACH .....	2,14	131	61	5428
07 1 41 071	KEMMENAU .....	3,76	449	119	5421
07 1 41 072	KESTERT .....	6,90	759	110	5421
07 1 41 073	KLINGELBACH .....	5,14	553	108	5429
07 1 41 074	KOERDORF .....	7,81	579	74	5429
07 1 41 075	LAHNSTEIN, STADT .....	36,85	18 516	502	5420
07 1 41 076	LANGENSCHIED .....	8,93	540	60	6251
07 1 41 077	LAURENBURG .....	2,16	397	184	5409
07 1 41 078	LAUTERT .....	3,56	181	51	5428
07 1 41 079	LIERSCHIED .....	5,93	557	94	5429
07 1 41 080	LIPPORN .....	4,80	250	52	5429
07 1 41 081	LOHRHEIM .....	4,13	544	132	6251
07 1 41 082	LOLLSCHIED .....	4,08	191	47	5429
07 1 41 083	LYKERSHAUSEN .....	3,35	190	57	5422
07 1 41 084	MARIENFELS .....	3,84	275	72	5429
07 1 41 085	MIEHLEN .....	15,01	1 766	118	5429
07 1 41 086	MIELLEN .....	2,05	422	206	5421
07 1 41 087	MISSELBERG .....	0,73	62	85	5408
07 1 41 088	MITTELFISCHBACH .....	1,84	118	64	5429
07 1 41 089	MUDERSHAUSEN .....	4,72	363	77	6251
07 1 41 091	NASSAU, STADT .....	17,50	4 449	254	5408
07 1 41 092	NASTAETTEN, STADT .....	13,02	2 998	230	5428
07 1 41 093	NETZBACH .....	3,40	322	95	6251
07 1 41 094	NIEDERBACHHEIM .....	2,93	209	71	5429
07 1 41 095	NIEDERNEISEN .....	7,95	1 341	169	6251
07 1 41 096	NIEDERTIEFENBACH .....	4,08	199	49	5429
07 1 41 097	NIEDERWALLMENACH .....	6,88	384	56	5429
07 1 41 098	NIEVERN .....	4,32	983	228	5421
07 1 41 099	NOCHERN .....	7,11	508	71	5429
07 1 41 100	OBERBACHHEIM .....	2,85	173	61	5428
07 1 41 101	OBERFISCHBACH .....	5,04	157	31	5429
07 1 41 102	OBERNEISEN .....	4,54	753	166	6251
07 1 41 103	OBERNHOF .....	3,86	493	128	5409
07 1 41 104	OBERTIEFENBACH .....	5,77	273	47	5429
07 1 41 105	OBERWALLMENACH .....	3,18	160	50	5429
07 1 41 106	OBERWIES .....	2,02	157	78	5409
07 1 41 107	OELSBERG .....	4,02	419	104	5429
07 1 41 108	OSTERSPAI .....	12,91	1 289	100	5421
07 1 41 109	PATERSBERG .....	2,64	478	181	5421
07 1 41 110	HAINAU .....	3,31	140	42	5429
07 1 41 111	POHL .....	4,23	286	68	5429
07 1 41 112	PRATH .....	4,33	277	64	5422
07 1 41 113	RECKENROTH .....	3,59	229	64	5429
07 1 41 114	REICHENBERG .....	3,23	232	72	5429
07 1 41 115	REITZENHAIN .....	5,66	321	57	5429
07 1 41 116	RETTERSHAIN .....	4,81	311	65	5429
07 1 41 117	RETTERT .....	5,80	461	79	5429
07 1 41 118	ROTH .....	3,40	188	55	5429
07 1 41 120	RUPPERTSHOFEN .....	4,78	331	69	5429

3 GEMEINDEN IN SYSTEMATISCHER ORDNUNG MIT SCHLUESSELNUMMER, FLAECHE, BEVOELKERUNG,  
BEVOELKERUNGSDICHTE UND POSTLEITZAHL AM 31.12.1984

SCHLUESSEL- NUMMER	LAND, REG.-BEZIRK, KREIS, GEMEINDE	FLAECHE KM 2	BEVOEL- KERUNG	BEV.- DICHTE JE KM 2	POST- LEIT- ZAHL
07 1 41 121	SANKT GOARSHAUSEN, STADT .....	6,99	1 419	203	5422
07 1 41 122	SAUERTHAL .....	3,57	209	59	6223
07 1 41 123	SCHAUMBURG .....	2,95	13	4	6251
07 1 41 124	SCHEIDT .....	2,51	282	112	5409
07 1 41 125	SCHIESHEIM .....	1,43	238	166	6251
07 1 41 126	SCHOENBORN .....	11,71	620	53	5429
07 1 41 127	SCHWEIGHAUSEN .....	3,66	201	55	5408
07 1 41 128	SEELBACH .....	7,24	367	51	5408
07 1 41 129	SINGHOFEN .....	15,66	1 492	95	5409
07 1 41 130	STEINSBERG .....	2,90	182	63	5409
07 1 41 131	STRUETH .....	4,66	291	62	5429
07 1 41 132	SULZBACH .....	2,22	209	94	5409
07 1 41 133	WASENBACH .....	2,40	301	125	5409
07 1 41 134	WEIDENBACH .....	2,24	77	34	5428
07 1 41 135	WEINAEHR .....	3,41	445	130	5409
07 1 41 136	WEISEL .....	13,04	929	71	5421
07 1 41 137	WELTEROD .....	9,94	361	36	5429
07 1 41 138	WEYER .....	6,00	504	84	5429
07 1 41 139	WINDEN .....	6,99	691	99	5408
07 1 41 140	WINTERWERB .....	3,01	134	45	5428
07 1 41 141	ZIMMERSCHIED .....	2,21	84	38	5409
07 1 41 201	ARZBACH .....	9,93	2 180	220	5411
07 1 41 501	BRAUBACH, STADT .....	20,26	3 536	175	5423
07 1 41 502	DIETHARDT .....	4,42	221	50	5428
07 1 41	ZUSAMMEN ...	782,36	117 327	150	X
07 1 43	WESTERWALDKREIS				
	SITZ: MONTABAUER, STADT				
07 1 43 001	ALSBAACH .....	4,77	592	124	5411
07 1 43 003	BANNBERSCHIED .....	2,02	509	252	5431
07 1 43 005	BODEN .....	2,16	539	250	5431
07 1 43 006	BREITENAU .....	6,06	541	89	5419
07 1 43 007	CAAN .....	3,45	444	129	5411
07 1 43 008	DAUBACH .....	2,51	335	133	5431
07 1 43 009	DEESEN .....	3,40	581	171	5419
07 1 43 010	DERNBACH (WESTERWALD) .....	8,73	2 889	331	5434
07 1 43 011	DREIKIRCHEN .....	3,83	811	212	5431
07 1 43 012	EBERNHAHN .....	3,33	1 172	352	5431
07 1 43 013	EITELBORN .....	7,10	2 270	320	5411
07 1 43 015	ELLENHAUSEN .....	1,90	219	115	5418
07 1 43 018	FREILINGEN .....	3,67	565	154	5419
07 1 43 019	FREIRACHDORF .....	4,28	532	124	5419
07 1 43 020	GACKENBACH .....	4,75	430	91	5431
07 1 43 021	GIROD .....	7,45	944	127	5431
07 1 43 022	GODDERT .....	2,39	302	126	5418
07 1 43 023	GOERGESHAUSEN .....	3,24	642	198	5431
07 1 43 024	GROSSHOLBACH .....	3,90	676	173	5431
07 1 43 025	HARTENFELS .....	8,14	705	87	5419
07 1 43 026	HEILBERSCHIED .....	6,37	512	80	5431
07 1 43 027	HEILIGENROTH .....	6,00	1 197	200	5431
07 1 43 028	HELFERSKIRCHEN .....	5,00	835	167	5419
07 1 43 029	HERSCHBACH .....	15,71	2 333	149	5419
07 1 43 030	HILGERT .....	4,57	1 313	287	5411
07 1 43 031	HILLSCHIED .....	14,08	2 552	181	5411
07 1 43 032	HOEHR-GRENZHAUSEN, STADT .....	15,88	8 004	504	5410
07 1 43 033	HOLLER .....	4,54	989	218	5431
07 1 43 034	HORBACH .....	3,94	633	161	5431
07 1 43 036	HUEBINGEN .....	3,56	419	118	5431
07 1 43 037	HUNDSANGEN .....	7,63	1 642	215	5431
07 1 43 038	HUNDSORF .....	1,40	256	183	5412
07 1 43 039	KADENBACH .....	4,45	1 138	256	5411
07 1 43 040	KAMMERFORST .....	1,33	251	189	5411
07 1 43 041	KRUEMMEL .....	2,20	167	76	5418
07 1 43 042	LEUTEROD .....	3,91	662	169	5419
07 1 43 044	MARIENRACHDORF .....	5,03	705	140	5418
07 1 43 045	MAROTH .....	3,43	170	50	5419
07 1 43 046	MAXSAIN .....	13,50	906	67	5419
07 1 43 047	MOGENDORF .....	4,24	1 097	259	5431
07 1 43 048	MONTABAUER, STADT .....	33,60	10 740	320	5430
07 1 43 049	MOSCHHEIM .....	3,44	637	185	5431
07 1 43 050	NAUORT .....	6,42	1 955	305	5411

3 GEMEINDEN IN SYSTEMATISCHER ORDNUNG MIT SCHLUESSELNUMMER, FLAECHE, BEVOELKERUNG,  
BEVOELKERUNGSDICHTE UND POSTLEITZAHL AM 31.12.1984

SCHLUESSEL- NUMMER	LAND, REG.-BEZIRK, KREIS, GEMEINDE	FLAECHE KM 2	BEVOEL- KERUNG	BEV.- DICHTE JE KM 2	POST- LEIT- ZAHL
07 1 43 051	NENTERSHAUSEN .....	7,55	1 751	232	5431
07 1 43 052	NEUHAUSEL .....	1,66	1 447	872	5411
07 1 43 053	NIEDERELBERT .....	10,27	1 670	163	5431
07 1 43 054	NIEDERERBACH .....	4,43	723	163	5431
07 1 43 055	NOMBORN .....	4,00	577	144	5431
07 1 43 056	NORDHOFEN .....	3,86	386	100	5418
07 1 43 057	OBERELBERT .....	3,44	847	246	5431
07 1 43 058	OBERERBACH .....	2,60	421	162	5431
07 1 43 059	OBERHAID .....	1,92	331	172	5419
07 1 43 060	OETZINGEN .....	5,98	923	154	5419
07 1 43 061	QUIRNBACH .....	3,08	327	106	5418
07 1 43 062	RANSBACH-BAUMBACH, STADT .....	12,14	5 935	489	5412
07 1 43 064	RUECKEROTH .....	3,48	341	98	5419
07 1 43 065	RUPPACH-GOLDHAUSEN .....	4,41	1 073	243	5431
07 1 43 066	SCHENKELBERG .....	3,52	563	160	5419
07 1 43 067	SELTERS (WESTERWALD) .....	8,71	2 011	231	5418
07 1 43 068	SESSENBACH .....	2,79	465	167	5411
07 1 43 069	SESSENHAUSEN .....	5,45	532	98	5419
07 1 43 070	SIERSHAHN .....	4,43	2 596	586	5433
07 1 43 071	SIMMERN .....	9,09	1 142	126	5411
07 1 43 072	STAHLHOFEN .....	2,98	492	165	5431
07 1 43 073	STAUDT .....	2,65	912	344	5431
07 1 43 074	STEINEFRENZ .....	4,85	553	114	5431
07 1 43 075	STEINEN .....	4,21	173	41	5419
07 1 43 077	UNTERSCHAUSEN .....	1,92	402	209	5431
07 1 43 078	VIELBACH .....	4,55	459	101	5419
07 1 43 079	WELSCHNEUDORF .....	7,77	835	107	5431
07 1 43 080	WEROTH .....	2,52	448	178	5431
07 1 43 081	WIRGES, STADT .....	10,12	4 840	478	5432
07 1 43 082	WIRSCHIED .....	2,68	293	109	5411
07 1 43 084	WITTGERT .....	4,73	561	119	5419
07 1 43 085	WOELFERLINGEN .....	8,23	537	65	5419
07 1 43 200	AILERTCHEN .....	5,58	590	106	5439
07 1 43 202	ALPENROD .....	12,15	1 301	107	5239
07 1 43 203	ARNSHOEFEIN .....	2,94	130	44	5419
07 1 43 204	ASTERT .....	2,39	229	96	5239
07 1 43 205	ATZELGIFT .....	2,75	576	209	5239
07 1 43 206	BAD MARIENBERG (WESTERWALD), STADT .....	10,00	4 907	491	5439
07 1 43 207	BELLINGEN .....	4,27	504	118	5439
07 1 43 208	BEROD BEI WALLMEROD .....	3,92	436	111	5431
07 1 43 209	BERZHAHN .....	3,26	467	143	5439
07 1 43 210	BILKHEIM .....	2,65	324	122	5431
07 1 43 211	BOELSBERG .....	1,46	258	177	5239
07 1 43 212	BOROD .....	3,15	384	122	5231
07 1 43 213	BRANDSCHEID .....	3,05	398	130	5439
07 1 43 214	BRETTSHAUSEN .....	3,39	165	49	5439
07 1 43 215	DREIFELDEN .....	5,11	290	57	5239
07 1 43 216	DREISBACH .....	4,62	462	100	5439
07 1 43 217	ELBINGEN-MAEHREN .....	3,89	392	101	5439
07 1 43 218	ELSOFF (WESTERWALD) .....	9,44	879	93	5439
07 1 43 219	ENSPER .....	1,45	265	183	5239
07 1 43 220	ETTINGHAUSEN .....	2,38	194	82	5419
07 1 43 221	EWIGHAUSEN .....	2,55	141	55	5419
07 1 43 222	FEHL-RITZHAUSEN .....	4,02	690	172	5439
07 1 43 223	GEHLERT .....	5,19	533	103	5238
07 1 43 224	GEMUENDEN .....	5,19	1 050	202	5439
07 1 43 225	GIESENHAUSEN .....	4,88	309	63	5231
07 1 43 226	GIRKENROTH .....	2,77	599	216	5439
07 1 43 227	GROSSEIFEN .....	1,52	461	303	5439
07 1 43 228	GUCKHEIM .....	3,76	757	201	5439
07 1 43 229	HACHENBURG, STADT .....	21,44	4 429	207	5238
07 1 43 230	HAERTLINGEN .....	3,20	244	76	5439
07 1 43 231	HAHN BEI MARIENBERG .....	2,20	329	150	5439
07 1 43 232	HAHN AM SEE .....	3,69	429	116	5419
07 1 43 233	HALBS .....	2,12	295	139	5438
07 1 43 234	HARDT .....	1,88	357	190	5439
07 1 43 235	HATTERT .....	11,52	1 658	144	5239
07 1 43 236	HEIMBORN .....	3,74	270	72	5239
07 1 43 237	HELLENHAHN-SCHELLENBERG .....	7,28	1 103	152	5439
07 1 43 238	HERGENROTH .....	1,89	356	188	5438
07 1 43 239	HERSCHBACH (OBERWESTERWALD) .....	4,63	740	160	5431
07 1 43 240	HEUZERT .....	2,13	165	77	5238
07 1 43 241	HOECHSTENBACH .....	5,67	717	126	5239
07 1 43 242	HOEHN .....	13,68	3 085	226	5439

3 GEMEINDEN IN SYSTEMATISCHER ORDNUNG MIT SCHLUESSELNUMMER, FLAECHE, BEVOELKERUNG,  
BEVOELKERUNGSDICHTE UND POSTLEITZAHL AM 31.12.1984

SCHLUESSEL- NUMMER	LAND, REG.-BEZIRK, KREIS, GEMEINDE	FLAECHE KM 2	BEVOEL- KERUNG	BEV.- DICHTE JE KM 2	POST- LEIT- ZAHL
07 1 43 243	HOF .....	8,10	1 143	141	5439
07 1 43 244	HOMBERG .....	2,16	124	57	5439
07 1 43 245	HUEBLINGEN .....	4,50	261	58	5439
07 1 43 246	IRMTRAUT .....	4,52	572	127	5439
07 1 43 247	KADEN .....	2,25	527	234	5439
07 1 43 248	KIRBURG .....	4,07	474	116	5239
07 1 43 249	KOELBINGEN .....	4,07	817	201	5439
07 1 43 250	KROPPACH .....	3,97	569	143	5231
07 1 43 251	KUHNHOEFEN .....	1,68	87	52	5419
07 1 43 252	KUNDERT .....	3,14	249	79	5239
07 1 43 253	LANGENBACH BEI KIRBURG .....	5,50	704	128	5241
07 1 43 254	LANGENHAHN .....	5,76	1 192	207	5439
07 1 43 255	LAUTZENBRUECKEN .....	4,29	323	75	5439
07 1 43 256	LIEBENSCHIED .....	10,56	729	69	5439
07 1 43 257	LIMBACH .....	3,69	428	116	5239
07 1 43 258	LINDEN .....	2,52	154	61	5239
07 1 43 259	LOCHUM .....	4,65	352	76	5239
07 1 43 260	LUCKENBACH .....	3,60	522	145	5239
07 1 43 261	MARZHAUSEN .....	3,03	210	69	5238
07 1 43 262	MERKELBACH .....	2,55	396	155	5239
07 1 43 263	MEUDT .....	14,70	1 570	107	5431
07 1 43 264	MOERLEN .....	3,07	488	159	5241
07 1 43 265	MOERSBACH .....	5,91	463	78	5239
07 1 43 266	MOLSBERG .....	3,65	400	110	5431
07 1 43 267	MUDENBACH .....	4,79	744	155	5231
07 1 43 268	MUENDERSBACH .....	9,27	684	74	5419
07 1 43 269	MUESCHENBACH .....	3,50	1 013	289	5239
07 1 43 270	NEUNKHAUSEN .....	7,89	759	96	5241
07 1 43 271	NEUNKIRCHEN .....	6,61	429	65	5439
07 1 43 272	NEUSTADT .....	2,80	392	140	5439
07 1 43 273	NIEDERAHR .....	4,03	708	176	5431
07 1 43 274	NIEDERROSSBACH .....	4,39	676	154	5439
07 1 43 275	NIEDERSAYN .....	2,82	177	63	5419
07 1 43 276	NISTER .....	5,40	940	174	5239
07 1 43 277	NISTERAU .....	3,19	722	226	5439
07 1 43 278	NISTER-MOEHRENDORF .....	2,97	257	87	5439
07 1 43 279	NISTERTAL .....	3,90	1 162	298	5239
07 1 43 280	NORKEN .....	5,98	868	145	5239
07 1 43 281	OBERAHR .....	4,27	418	98	5431
07 1 43 282	OBERROD .....	6,72	629	94	5439
07 1 43 283	OBERROSSBACH .....	2,81	326	116	5439
07 1 43 284	POTTUM .....	4,36	933	214	5439
07 1 43 285	REHE .....	7,41	731	99	5439
07 1 43 286	RENNEROD, STADT .....	18,14	3 421	189	5439
07 1 43 287	ROSSBACH .....	7,47	743	99	5419
07 1 43 288	ROTHENHAIN .....	4,12	413	100	5439
07 1 43 289	ROTHENBACH .....	6,72	821	122	5439
07 1 43 290	SALZ .....	4,96	742	150	5431
07 1 43 291	SALZBURG .....	2,30	189	82	5439
07 1 43 292	SECK .....	8,62	1 084	126	5439
07 1 43 293	STAHLHOFEN AM WIESENSEE .....	2,42	265	110	5439
07 1 43 294	STEINEBACH AN DER WIED .....	8,29	653	79	5239
07 1 43 295	STEIN-NEUKIRCH .....	7,15	386	54	5439
07 1 43 296	STEIN-WINGERT .....	3,50	182	52	5239
07 1 43 297	STOCKHAUSEN-ILLFURTH .....	3,24	336	104	5439
07 1 43 298	STOCKUM-PUESCHEN .....	3,53	686	194	5439
07 1 43 299	STREITHAUSEN .....	3,92	561	143	5239
07 1 43 300	UNNAU .....	8,14	1 711	210	5239
07 1 43 301	WAHLROD .....	5,99	782	131	5231
07 1 43 302	WAIGANDSHAIN .....	4,05	212	52	5439
07 1 43 303	WALDMUEHLEN .....	3,10	218	70	5439
07 1 43 304	WALLMEROD .....	2,65	731	276	5431
07 1 43 305	WEIDENHAHN .....	3,25	576	177	5419
07 1 43 306	WELKENBACH .....	2,30	143	62	5239
07 1 43 307	WELTERSBERG .....	2,66	212	80	5439
07 1 43 308	WESTERBURG, STADT .....	18,47	5 069	274	5438
07 1 43 309	WESTERNOHE .....	7,50	831	111	5439
07 1 43 310	WIED .....	4,68	493	105	5239
07 1 43 311	WILLINGEN .....	3,68	300	82	5439
07 1 43 312	WILLMENROD .....	3,63	585	161	5438
07 1 43 313	WINKELBACH .....	1,34	154	115	5239
07 1 43 314	WINNEN .....	3,27	402	123	5439
07 1 43 315	ZEHNHAUSEN BEI RENNEROD .....	2,96	322	109	5439
07 1 43 316	ZEHNHAUSEN BEI WALLMEROD .....	1,58	115	73	5431
07 1 43	ZUSAMMEN ...	988,81	169 905	172	X
07 1	ZUSAMMEN ...	8 092,14	1 352 896	167	X

3 GEMEINDEN IN SYSTEMATISCHER ORDNUNG MIT SCHLUESSELNUMMER, FLAECHE, BEVOELKERUNG,  
BEVOELKERUNGSDICHTE UND POSTLEITZAHL AM 31.12.1984

SCHLUESSEL- NUMMER	LAND, REG.-BEZIRK, KREIS, GEMEINDE	FLAECHE KM 2	BEVOEL- KERUNG	BEV.- DICHTE JE KM 2	POST- LEIT- ZAHL
07 2	REG.-BEZ. TRIER				
07 2 11 000	TRIER, STADT .....	117,22	94 190	804	5500
07 2 31	BERNKASTEL-WITTLICH				
	SITZ: WITTLICH, STADT				
07 2 31 001	ALTRICH .....	16,25	1 403	86	5561
07 2 31 003	ARENDRATH .....	6,77	356	53	5561
07 2 31 004	BAUSENDORF .....	11,92	1 136	95	5561
07 2 31 005	BENGEL .....	27,48	955	35	5561
07 2 31 006	BERGLICHT .....	7,55	464	61	5509
07 2 31 007	BERGWEILER .....	13,25	787	59	5561
07 2 31 008	BERNKASTEL-KUES, STADT .....	23,66	6 830	289	5550
07 2 31 009	BETTENFELD .....	17,26	737	43	5561
07 2 31 010	BINSFELD .....	9,99	996	100	5561
07 2 31 012	BRAUNEBERG .....	12,20	1 207	99	5551
07 2 31 013	BRUCH .....	8,63	412	48	5561
07 2 31 014	BURG (MOSEL) .....	3,37	459	136	5581
07 2 31 016	BURGEN .....	7,78	560	72	5551
07 2 31 017	BURTSCHIED .....	2,99	110	37	5509
07 2 31 018	DEUSELBACH .....	4,03	273	68	5509
07 2 31 019	DHRONECKEN .....	1,49	115	77	5509
07 2 31 020	DIEFENBACH .....	1,41	35	25	5561
07 2 31 021	DIERFELD .....	1,54	9	6	5561
07 2 31 022	DIERSCHIED .....	2,42	170	70	5558
07 2 31 023	DODENBURG .....	3,84	117	30	5560
07 2 31 024	DREIS .....	11,27	1 247	111	5561
07 2 31 025	ECKFELD .....	12,74	368	29	5562
07 2 31 026	EISENSCHMITT .....	10,83	527	49	5561
07 2 31 029	ENKIRCH .....	25,43	1 751	69	5585
07 2 31 030	ERDEN .....	3,69	418	113	5553
07 2 31 031	ESCH .....	2,31	438	190	5561
07 2 31 032	ETGERT .....	3,75	66	18	5509
07 2 31 033	FLUSSBACH .....	6,86	326	48	5560
07 2 31 035	GIELERT .....	4,09	168	41	5509
07 2 31 036	GIPPERATH .....	4,87	196	40	5561
07 2 31 037	GLADBACH .....	3,60	404	112	5561
07 2 31 040	GORNHAUSEN .....	5,30	201	38	5551
07 2 31 041	GRAACH AN DER MOSEL .....	8,64	799	92	5550
07 2 31 042	GRAEFENDHRON .....	3,13	121	39	5509
07 2 31 044	GREIMERATH .....	3,75	173	46	5561
07 2 31 046	GROSSLITGEN .....	13,20	928	70	5561
07 2 31 049	HASBORN .....	6,18	423	68	5561
07 2 31 050	HECKENMUENSTER .....	4,88	93	19	5560
07 2 31 051	HEIDWEILER .....	10,28	175	17	5561
07 2 31 053	HETZERATH .....	13,84	1 717	124	5559
07 2 31 054	HILSCHEID .....	18,07	290	16	5509
07 2 31 056	HOCHSCHEID .....	15,39	196	13	5551
07 2 31 057	HONTHEIM .....	24,77	774	31	5561
07 2 31 058	HORATH .....	11,92	460	39	5552
07 2 31 062	HUPPERATH .....	4,11	552	134	5561
07 2 31 064	IMMERT .....	3,14	163	52	5509
07 2 31 065	KARL .....	10,38	225	22	5561
07 2 31 066	KESTEN .....	3,80	440	116	5561
07 2 31 067	KINDERBEUERN .....	5,42	985	182	5561
07 2 31 068	KINHEIM .....	9,08	924	102	5561
07 2 31 069	KLAUSEN .....	9,23	992	107	5561
07 2 31 070	KLEINICH .....	20,30	669	33	5551
07 2 31 071	KOMMEN .....	2,82	244	87	5551
07 2 31 072	KROEV .....	14,75	2 496	169	5563
07 2 31 074	LAUFELD .....	6,09	492	81	5561
07 2 31 075	LIESER .....	5,43	1 305	240	5550
07 2 31 076	LOESNICH .....	2,53	426	168	5553
07 2 31 077	LONGKAMP .....	11,51	970	84	5551
07 2 31 078	LUECKENBURG .....	2,57	88	34	5509
07 2 31 079	MALBORN .....	26,24	1 387	53	5509
07 2 31 080	MANDERSCHIED .....	10,07	1 212	120	5562
07 2 31 081	MARING-NOVIAND .....	12,20	1 428	117	5551
07 2 31 082	MEERFELD .....	13,23	355	27	5562
07 2 31 083	MERSCHBACH .....	3,20	89	28	5509

3 GEMEINDEN IN SYSTEMATISCHER ORDNUNG MIT SCHLUESSELNUMMER, FLAECHE, BEVOELKERUNG,  
BEVOELKERUNGSDICHTE UND POSTLEITZAHL AM 31.12.1984

SCHLUESSEL- NUMMER	LAND, REG.-BEZIRK, KREIS, GEMEINDE	FLAECHE KM 2	BEVOEL- KERUNG	BEV.- DICHTE JE KM 2	POST- LEIT- ZAHL
07 2 31 085	MINDERLITTGEN .....	8,19	552	67	5561
07 2 31 086	MINHEIM .....	5,40	489	91	5561
07 2 31 087	MONZELFELD .....	12,50	1 152	92	5551
07 2 31 090	MUELHEIM (MOSEL) .....	4,83	870	180	5556
07 2 31 091	MUSWEILER .....	3,05	70	23	5561
07 2 31 092	NEUMAGEN-DHRON .....	16,27	2 343	144	5559
07 2 31 093	NEUNKIRCHEN .....	3,17	144	45	5509
07 2 31 095	NIEDEROEFFLINGEN .....	8,17	411	50	5561
07 2 31 096	NIEDERSCHIEDWEILER .....	7,83	253	32	5561
07 2 31 100	OBEROEFFLINGEN .....	7,44	225	30	5561
07 2 31 101	OBERSCHIEDWEILER .....	4,50	183	41	5561
07 2 31 103	OSANN-MONZEL .....	16,57	1 399	84	5561
07 2 31 104	PANTENBURG .....	4,97	285	57	5562
07 2 31 105	PIESPORT .....	19,63	2 152	110	5555
07 2 31 107	PLATTEN .....	7,06	720	102	5561
07 2 31 108	PLEIN .....	7,22	597	83	5561
07 2 31 110	REIL .....	12,17	1 272	105	5586
07 2 31 111	RIVENICH .....	7,77	669	86	5559
07 2 31 112	RORODT .....	3,41	80	23	5509
07 2 31 113	SALMTAL .....	14,05	2 012	143	5561
07 2 31 114	SCHLADT .....	4,96	139	28	5561
07 2 31 115	SCHOENBERG .....	5,10	206	40	5509
07 2 31 116	SCHWARZENBORN .....	5,13	41	8	5561
07 2 31 117	SEHEM .....	11,26	780	69	5561
07 2 31 120	STARKENBURG .....	1,52	206	136	5581
07 2 31 122	TALLING .....	3,90	183	47	5509
07 2 31 123	THALFANG .....	19,44	1 406	72	5509
07 2 31 124	TRABEN-TRARBACH, STADT .....	31,33	6 097	195	5580
07 2 31 125	UERZIG .....	6,04	936	155	5564
07 2 31 126	VELDENZ .....	14,41	967	67	5551
07 2 31 127	WALLSCHEID .....	5,96	325	55	5562
07 2 31 132	WILLWERSCHIED .....	2,46	35	14	5561
07 2 31 133	WINTRICH .....	17,59	1 083	62	5551
07 2 31 134	WITTLICH, STADT .....	49,21	15 539	316	5560
07 2 31 136	ZELTINGEN-RACHTIG .....	16,96	2 449	144	5553
07 2 31 202	BREIT .....	4,00	248	62	5509
07 2 31 203	BUEDLICH .....	4,02	200	50	5509
07 2 31 204	HEIDENBURG .....	9,49	649	68	5509
07 2 31 206	LOETZBEUREN .....	10,20	400	39	5581
07 2 31 207	TRITTENHEIM .....	10,10	1 200	119	5559
07 2 31 501	IRMENACH .....	16,39	684	42	5581
07 2 31 502	MORBACH .....	122,15	9 618	79	5552
07 2 31 503	LANDSCHEID .....	30,13	2 022	67	5561
07 2 31 504	NIERSBACH .....	12,80	639	50	5561
07 2 31	ZUSAMMEN ...	1 177,47	106 762	91	X
07 2 32	BITBURG-PRUEM				
	SITZ: BITBURG, STADT				
07 2 32 001	AFFLER .....	2,02	43	21	5529
07 2 32 002	ALSDORF .....	6,37	332	52	5521
07 2 32 003	ALTSCHIED .....	5,90	135	23	5521
07 2 32 004	AMMELDINGEN AN DER OUR .....	2,63	10	4	5529
07 2 32 005	AMMELDINGEN BEI NEUERBURG .....	4,49	200	45	5529
07 2 32 006	AUW AN DER KYLL .....	0,96	165	172	5521
07 2 32 007	BADEM .....	9,16	836	91	5521
07 2 32 008	BAULER .....	6,04	94	16	5529
07 2 32 009	BAUSTERT .....	4,48	400	89	5521
07 2 32 010	BEILINGEN .....	4,32	328	76	5522
07 2 32 011	BERKOTH .....	3,53	98	28	5528
07 2 32 012	BERSCHIED .....	7,49	72	10	5529
07 2 32 013	BETTINGEN .....	7,25	991	137	5521
07 2 32 014	BICKENDORF .....	5,49	421	77	5521
07 2 32 015	BIERSDORF .....	3,22	455	141	5521
07 2 32 016	BIESDORF .....	5,48	298	54	5529
07 2 32 017	BIRTLINGEN .....	2,93	49	17	5520
07 2 32 018	BITBURG, STADT .....	47,49	10 463	220	5520
07 2 32 019	BOLLENDORF .....	13,30	1 435	108	5521
07 2 32 020	BRECHT .....	4,54	182	40	5521
07 2 32 021	BRIMINGEN .....	3,79	91	24	5521
07 2 32 022	BURG .....	2,73	34	12	5521
07 2 32 023	BURSCHEID .....	3,65	16	4	5528

3 GEMEINDEN IN SYSTEMATISCHER ORDNUNG MIT SCHLUESSELNUMMER, FLAECHE, BEVOELKERUNG,  
BEVOELKERUNGSDICHTE UND POSTLEITZAHL AM 31.12.1984

SCHLUESSEL- NUMMER	LAND, REG.-BEZIRK, KREIS, GEMEINDE	FLAECHE KM 2	BEVOEL- KERUNG	BEV.- DICHTE JE KM 2	POST- LEIT- ZAHL
07 2 32 024	DAHLEM	4,28	205	48	5521
07 2 32 025	DAUWELSHAUSEN	2,05	81	40	5529
07 2 32 026	DOCKENDORF	5,82	198	34	5521
07 2 32 027	DUELDORF	11,03	1 033	94	5521
07 2 32 028	ECHTERNACHERBRUECK	4,85	541	112	5521
07 2 32 029	ECHTERSCHAUSEN	2,49	112	45	5521
07 2 32 030	EHLENZ	5,95	418	70	5521
07 2 32 031	EMMELBAUM	2,69	92	34	5529
07 2 32 032	ENZEN	1,71	33	19	5521
07 2 32 033	ERNZEN	9,97	466	47	5521
07 2 32 034	ESSLINGEN	5,25	71	14	5521
07 2 32 035	ETTELDORF	1,74	26	15	5524
07 2 32 036	FEILSDORF	3,80	35	9	5521
07 2 32 037	FERSCHWEILER	7,44	916	123	5521
07 2 32 038	FISCHBACH-OBERRADEN	6,68	61	9	5529
07 2 32 039	FLIESSEM	8,38	525	63	5521
07 2 32 040	GEICHLINGEN	5,31	303	57	5529
07 2 32 041	GEMUEND	2,85	33	12	5529
07 2 32 042	GENTINGEN	4,21	64	15	5529
07 2 32 043	GINDORF	6,56	310	47	5521
07 2 32 044	GONDORF	3,76	287	76	5521
07 2 32 045	HALSDORF	3,21	98	31	5521
07 2 32 046	HAMM	1,74	32	18	5521
07 2 32 047	HEILBACH	6,48	137	21	5529
07 2 32 048	HEILENBACH	7,86	103	13	5521
07 2 32 049	HERBSTMUEHLE	2,15	35	16	5529
07 2 32 050	HERFORST	3,75	765	204	5522
07 2 32 052	HISEL	2,13	23	11	5521
07 2 32 053	HOLSTHUM	9,34	523	56	5521
07 2 32 054	HOMMERDINGEN	2,05	71	35	5529
07 2 32 055	HOSTEN	2,88	196	68	5521
07 2 32 056	HUETTEN	3,09	83	27	5529
07 2 32 057	HUETTERSCHIED	2,99	199	67	5521
07 2 32 058	HUETTINGEN AN DER KYLL	2,95	354	120	5521
07 2 32 059	HUETTINGEN BEI LAHR	4,40	134	30	5529
07 2 32 060	IDENHEIM	7,73	377	49	5521
07 2 32 061	IDESHEIM	6,72	373	56	5521
07 2 32 062	INGENDORF	3,32	180	54	5521
07 2 32 063	IRREL	7,05	1 147	163	5521
07 2 32 064	KARLSHAUSEN	7,09	343	48	5529
07 2 32 065	KASCHENBACH	4,45	61	14	5521
07 2 32 066	KEPPESHAUSEN	2,38	8	3	5529
07 2 32 067	KOERPERICH	19,14	1 041	54	5529
07 2 32 068	KOXHAUSEN	3,81	110	29	5529
07 2 32 069	KRUCHTEN	5,41	393	73	5529
07 2 32 070	KYLLBURG, STADT	4,62	1 055	228	5524
07 2 32 071	KYLLBURGWEILER	7,26	90	12	5524
07 2 32 072	LAHR	7,25	181	25	5529
07 2 32 073	LEIMBACH	2,96	71	24	5529
07 2 32 074	LIESSEM	2,99	83	28	5521
07 2 32 075	MALBERG	6,60	818	124	5524
07 2 32 076	MALBERGWEICH	10,12	329	33	5524
07 2 32 077	MECKEL	10,80	315	29	5521
07 2 32 078	MENNINGEN	3,42	166	49	5501
07 2 32 079	MESSERICH	6,53	387	59	5521
07 2 32 080	METTENDORF	15,04	982	65	5529
07 2 32 081	METTERICH	5,59	415	74	5520
07 2 32 082	MINDEN	3,78	235	62	5501
07 2 32 083	MUELBACH	1,55	121	78	5521
07 2 32 084	MUXERATH	4,54	68	15	5528
07 2 32 085	NASINGEN	2,38	45	19	5528
07 2 32 086	NATTENHEIM	6,93	401	58	5521
07 2 32 087	NEIDENBACH	9,37	761	81	5521
07 2 32 088	NEUERBURG, STADT	10,22	1 523	149	5528
07 2 32 089	NIEDERGECKLER	1,42	69	49	5529
07 2 32 090	NIEDERRADEN	2,00	72	36	5529
07 2 32 091	NIEDERSTEDEN	5,45	197	36	5521
07 2 32 092	NIEDERWEILER	4,57	77	17	5521
07 2 32 093	NIEDERWEIS	7,55	216	29	5521
07 2 32 094	NIEHL	1,99	65	33	5521
07 2 32 095	NUSBAUM	17,10	453	26	5529
07 2 32 096	OBERGECKLER	6,35	139	22	5529
07 2 32 097	OBERSTEDEN	4,48	92	21	5521
07 2 32 098	OBERWEILER	5,31	133	25	5521

3 GEMEINDEN IN SYSTEMATISCHER ORDNUNG MIT SCHLUESSELNUMMER, FLAECHE, BEVOELKERUNG,  
BEVOELKERUNGSDICHTE UND POSTLEITZAHL AM 31.12.1984

SCHLUESSEL- NUMMER	LAND, REG.-BEZIRK, KREIS, GEMEINDE	FLAECHE KM 2	BEVOEL- KERUNG	BEV.- DICHT JE KM 2	POST- LEIT- ZAHL
07 2 32 099	OBERWEIS .....	9,69	483	50	5521
07 2 32 100	OLSDORF .....	3,14	133	42	5521
07 2 32 101	ORSFELD .....	5,18	169	33	5524
07 2 32 102	UTSCHEID .....	5,75	499	87	5529
07 2 32 103	PEFFINGEN .....	5,79	205	35	5521
07 2 32 104	PHILIPPSHEIM .....	0,89	96	108	5522
07 2 32 105	PICKLIESSEM .....	5,76	321	56	5521
07 2 32 106	PLASCHEID .....	3,38	80	24	5529
07 2 32 107	PREIST .....	6,45	666	103	5521
07 2 32 108	PRUEMZURLAY .....	3,83	361	94	5521
07 2 32 109	RITTERSDORF .....	11,88	907	76	5521
07 2 32 110	RODERSHAUSEN .....	5,36	211	39	5529
07 2 32 111	ROEHL .....	10,65	436	41	5521
07 2 32 112	ROTH AN DER OUR .....	1,91	203	106	5529
07 2 32 113	SANKT THOMAS .....	9,13	337	37	5524
07 2 32 114	SCHANKWEILER .....	6,55	209	32	5521
07 2 32 115	SCHARFBILLIG .....	4,82	72	15	5521
07 2 32 116	SCHEITENKORB .....	2,82	39	14	5529
07 2 32 117	SCHEUERN .....	6,51	75	12	5529
07 2 32 118	SCHLEID .....	6,24	380	61	5521
07 2 32 119	SEFFERN .....	4,92	319	65	5521
07 2 32 120	SEFFERWEICH .....	10,73	222	21	5521
07 2 32 121	SEVENIG BEI NEUERBURG .....	5,92	50	8	5529
07 2 32 122	SINSPALT .....	2,41	328	136	5529
07 2 32 123	SPEICHER .....	15,34	2 718	177	5522
07 2 32 124	STOCKEM .....	3,97	107	27	5521
07 2 32 125	SUELM .....	7,05	365	52	5521
07 2 32 126	TRIMFORT .....	2,19	235	107	5521
07 2 32 127	UEBEREISENBACH .....	2,44	38	16	5529
07 2 32 128	UPPERSHAUSEN .....	3,40	72	21	5528
07 2 32 129	USCH .....	1,33	76	57	5524
07 2 32 130	WALDHOF-FALKENSTEIN .....	3,37	42	12	5529
07 2 32 131	WALLENDORF .....	8,84	387	44	5529
07 2 32 132	WEIDINGEN .....	5,86	170	29	5521
07 2 32 133	WETTLINGEN .....	3,46	59	17	5521
07 2 32 134	WIERSDORF .....	4,06	173	43	5521
07 2 32 135	WILSECKER .....	4,53	175	39	5524
07 2 32 137	WOLSFELD .....	9,26	574	62	5521
07 2 32 138	ZWEIFELSCHEID .....	1,81	76	42	5528
07 2 32 201	ARZFELD .....	19,38	1 157	60	5529
07 2 32 202	AUW BEI PRUEM .....	22,11	684	31	5541
07 2 32 203	BALESFELD .....	2,32	214	92	5541
07 2 32 206	BLEIALF .....	7,55	898	119	5541
07 2 32 207	BRANDSCHEID .....	16,20	321	20	5541
07 2 32 208	BUCHET .....	13,32	261	20	5541
07 2 32 209	BUEDESHEIM .....	13,55	497	37	5541
07 2 32 210	BURBACH .....	16,88	580	34	5541
07 2 32 211	DACKSCHEID .....	5,09	206	40	5523
07 2 32 212	DAHNNEN .....	17,31	408	24	5529
07 2 32 213	DALEIDEN .....	15,53	795	51	5529
07 2 32 214	DASBURG .....	4,82	304	63	5529
07 2 32 216	DINGDORF .....	3,81	97	25	5541
07 2 32 217	EILSCHEID .....	2,38	45	19	5523
07 2 32 218	EISENACH .....	6,31	351	56	5501
07 2 32 220	ESCHFELD .....	4,78	198	41	5541
07 2 32 221	EUSCHEID .....	3,69	118	32	5541
07 2 32 222	FEUERSCHEID .....	5,92	322	54	5541
07 2 32 223	FLERINGEN .....	8,50	338	40	5540
07 2 32 224	GIESDORF .....	3,56	125	35	5541
07 2 32 225	GILZEM .....	4,98	371	74	5501
07 2 32 226	WEINSHEIM .....	24,02	803	33	5540
07 2 32 227	GONDENBRETT .....	23,03	504	22	5540
07 2 32 228	GRANSDORF .....	7,10	311	44	5561
07 2 32 229	GROSSKAMPENBERG .....	6,31	205	32	5541
07 2 32 230	GROSSLANGENFELD .....	6,95	175	25	5541
07 2 32 231	HABSCHEID .....	17,56	569	32	5541
07 2 32 233	HARGARTEN .....	2,00	95	48	5523
07 2 32 234	HARSPALT .....	4,82	93	19	5541
07 2 32 236	HECKHUSCHEID .....	8,28	189	23	5541
07 2 32 238	HEISDORF .....	3,91	90	23	5541
07 2 32 240	HERZFELD .....	2,67	48	18	5541
07 2 32 245	IRRHAUSEN .....	7,14	266	37	5529
07 2 32 246	JUCKEN .....	6,17	199	32	5529
07 2 32 247	KESFELD .....	4,47	102	23	5541

3 GEMEINDEN IN SYSTEMATISCHER ORDNUNG MIT SCHLUESSELNUMMER, FLAECHE, BEVOELKERUNG,  
BEVOELKERUNGSDICHTE UND POSTLEITZAHL AM 31.12.1984

SCHLUESSEL- NUMMER	LAND, REG.-BEZIRK, KREIS, GEMEINDE	FLAECHE KM 2	BEVOEL- KERUNG	BEV.- DICHTE JE KM 2	POST- LEIT- ZAHL
07 2 32 248	KICKESHAUSEN .....	1,53	42	27	5529
07 2 32 249	KINZENBURG .....	1,21	62	51	5541
07 2 32 250	KLEINLANGENFELD .....	7,82	151	19	5541
07 2 32 253	KRAUTSCHEID .....	8,59	306	36	5528
07 2 32 254	LAMBERTSBERG .....	3,66	283	77	5523
07 2 32 255	LASCHEID .....	3,47	118	34	5541
07 2 32 256	LASEL .....	4,51	322	71	5541
07 2 32 258	LAUPERATH .....	5,77	124	21	5523
07 2 32 259	LEIDENBORN .....	5,57	195	35	5541
07 2 32 260	LICHTENBORN .....	11,43	417	36	5541
07 2 32 261	LIERFELD .....	1,71	73	43	5541
07 2 32 262	LUENEBACH .....	10,27	640	62	5541
07 2 32 263	LUETZKAMPEN .....	10,99	527	48	5541
07 2 32 264	MANDERSCHEID .....	4,24	69	16	5523
07 2 32 265	MASTHORN .....	4,54	67	15	5541
07 2 32 266	MATZERATH .....	4,31	97	23	5541
07 2 32 267	MAUEL .....	5,44	133	24	5523
07 2 32 269	MERKESHAUSEN .....	4,22	20	5	5521
07 2 32 270	MERLSCHEID .....	3,53	60	17	5541
07 2 32 271	MUETZENICH .....	6,43	130	20	5541
07 2 32 272	NEUENDORF .....	5,71	92	16	5541
07 2 32 273	NEUHEILENBACH .....	0,96	231	241	5541
07 2 32 276	NIEDERLAUCH .....	0,79	42	53	5541
07 2 32 277	NIEDERPIERSCHEID .....	1,64	41	25	5523
07 2 32 279	NIMSHUSCHEID .....	5,06	301	59	5541
07 2 32 280	NIMSREULAND .....	4,43	85	19	5541
07 2 32 282	OBERRKAIL .....	24,26	741	31	5561
07 2 32 283	OBERLASCHEID .....	9,39	174	19	5541
07 2 32 284	OBERLAUCH .....	3,59	62	17	5541
07 2 32 285	OBERPIERSCHEID .....	6,19	304	49	5523
07 2 32 287	OLMSCHEID .....	4,87	157	32	5529
07 2 32 288	OLZHEIM .....	16,22	382	24	5541
07 2 32 289	ORENHOFEN .....	12,05	1 259	104	5501
07 2 32 290	ORLENBACH .....	6,21	190	31	5541
07 2 32 291	PINTESFELD .....	1,90	42	22	5523
07 2 32 292	PITTENBACH .....	3,86	106	27	5540
07 2 32 293	PLUETSCHIED .....	12,68	321	25	5541
07 2 32 294	PREISCHIED .....	6,23	174	28	5529
07 2 32 295	PRONSFELD .....	15,45	850	55	5541
07 2 32 296	PRUEM, STADT .....	22,82	5 039	221	5540
07 2 32 297	REIFF .....	5,81	53	9	5541
07 2 32 298	REIPELDINGEN .....	4,75	91	19	5529
07 2 32 300	ROMMERSHEIM .....	16,98	613	36	5541
07 2 32 301	ROSCHEID .....	5,13	115	22	5541
07 2 32 302	ROTH BEI PRUEM .....	19,08	352	18	5541
07 2 32 304	SCHOENECKEN .....	13,35	1 656	124	5541
07 2 32 305	SCHWIRZHEIM .....	13,68	402	29	5541
07 2 32 306	SEINSFELD .....	6,71	220	33	5524
07 2 32 307	SEIWERATH .....	8,94	141	16	5541
07 2 32 308	SELLERICH .....	17,37	302	17	5540
07 2 32 309	SENGERICH .....	1,10	28	25	5541
07 2 32 310	SEVENIG (OUR) .....	4,84	76	16	5541
07 2 32 311	SPANGDAHLEM .....	13,42	811	60	5561
07 2 32 313	STEINBORN .....	11,29	248	22	5524
07 2 32 315	STRICKSCHEID .....	1,41	52	37	5541
07 2 32 318	WALLERSHEIM .....	14,51	700	48	5541
07 2 32 320	WATZERATH .....	4,62	319	69	5540
07 2 32 321	WAWERN .....	7,64	298	39	5541
07 2 32 322	WAXWEILER .....	5,95	1 217	205	5523
07 2 32 327	WINRINGEN .....	2,55	65	25	5541
07 2 32 328	WINTERSCHEID .....	8,45	152	18	5541
07 2 32 329	WINTERSPELT .....	25,52	841	33	5541
07 2 32 331	ZENDSCHEID .....	2,35	127	54	5524
07 2 32 332	HERSDORF .....	12,86	372	29	5541
07 2 32 333	UETTFELD .....	14,93	569	38	5541
07 2 32 501	WISSMANNSDORF .....	6,73	662	98	5521
07 2 32	ZUSAMMEN ...	1 626,93	88 221	54	X
07 2 33	DAUN				
	SITZ: DAUN, STADT				
07 2 33 002	BASBERG .....	2,32	55	24	5531

3 GEMEINDEN IN SYSTEMATISCHER ORDNUNG MIT SCHLUESSELNUMMER, FLAECHE, BEVOELKERUNG,  
BEVOELKERUNGSDICHTE UND POSTLEITZAHL AM 31.12.1984

SCHLUESSEL- NUMMER	LAND, REG.-BEZIRK, KREIS, GEMEINDE	FLAECHE KM 2	BEVOEL- KERUNG	BEV.- DICHTE JE KM 2	POST- LEIT- ZAHL
07 2 33 003	BEINHAUSEN .....	2,63	82	31	5569
07 2 33 004	BERLINGEN .....	3,59	221	62	5531
07 2 33 005	BERNDORF .....	9,14	488	53	5531
07 2 33 006	BETTELDOF .....	3,31	265	80	5531
07 2 33 007	BIRGEL .....	6,53	468	72	5534
07 2 33 008	BLECKHAUSEN .....	6,32	347	55	5531
07 2 33 010	BOXBERG .....	5,64	187	33	5569
07 2 33 011	BROCKSCHEID .....	2,04	221	108	5569
07 2 33 014	DARSCHIED .....	5,80	625	108	5569
07 2 33 016	DEMERATH .....	10,51	271	26	5569
07 2 33 017	DEUDESFELD .....	8,03	420	52	5531
07 2 33 018	DOCKWEILER .....	6,05	544	90	5569
07 2 33 019	DOHM-LAMMERSDORF .....	4,54	196	43	5533
07 2 33 020	DREIS-BRUECK .....	18,18	776	43	5569
07 2 33 021	ELLSCHIED .....	5,22	241	46	5569
07 2 33 022	ESCH .....	10,17	482	47	5531
07 2 33 023	FEUSDORF .....	4,42	552	125	5531
07 2 33 025	GEFELL .....	2,79	88	32	5569
07 2 33 026	GEROLSTEIN, STADT .....	64,33	6 655	103	5530
07 2 33 027	GILLENFELD .....	14,99	1 174	78	5569
07 2 33 028	GOENNERSDORF .....	5,18	528	102	5532
07 2 33 029	HILLESHEIM .....	20,62	2 377	115	5533
07 2 33 030	HINTERWEILER .....	5,32	240	45	5531
07 2 33 031	HOERSCHIED .....	4,04	111	27	5569
07 2 33 032	HOERSCHHAUSEN .....	2,38	129	54	5569
07 2 33 033	HOHENFELS-ESSINGEN .....	5,02	302	60	5531
07 2 33 034	IMMERATH .....	5,95	250	42	5569
07 2 33 035	JUENKERATH .....	10,10	1 797	178	5532
07 2 33 036	KALENBORN-SCHUEURN .....	7,34	372	51	5531
07 2 33 037	KATZWINKEL .....	3,85	96	25	5569
07 2 33 038	KERPEN (EIFEL) .....	8,22	533	65	5531
07 2 33 039	KIRCHWEILER .....	6,30	359	57	5531
07 2 33 040	KRADENBACH .....	1,73	119	69	5569
07 2 33 041	LISSENDORF .....	10,37	971	94	5534
07 2 33 042	MEHREN .....	12,94	1 094	85	5569
07 2 33 043	MEISBURG .....	7,05	247	35	5531
07 2 33 046	MUECKELN .....	4,73	217	46	5569
07 2 33 048	NEICHEN .....	2,95	144	49	5569
07 2 33 049	NERDLEN .....	4,45	172	39	5568
07 2 33 050	NEROTH .....	7,24	892	123	5531
07 2 33 052	NIEDERSTADTFELD .....	9,13	448	49	5531
07 2 33 053	OBERBETTINGEN .....	6,17	610	99	5531
07 2 33 054	OBEREHE-STROHEICH .....	10,30	316	31	5531
07 2 33 055	OBERSTADTFELD .....	10,21	518	51	5531
07 2 33 056	PELM .....	10,06	900	89	5531
07 2 33 058	ROCKESKYLL .....	5,88	247	42	5531
07 2 33 060	SALM .....	9,09	355	39	5531
07 2 33 061	SARMERSBACH .....	5,19	178	34	5569
07 2 33 062	SAXLER .....	1,82	93	51	5569
07 2 33 063	SCHALKENMEHREN .....	10,40	453	44	5569
07 2 33 064	SCHOENBACH .....	4,68	264	56	5569
07 2 33 065	SCHUTZ .....	9,04	133	15	5531
07 2 33 067	STEINEBERG .....	2,93	193	66	5569
07 2 33 068	STEININGEN .....	7,60	159	21	5569
07 2 33 070	STROHN .....	8,60	462	54	5569
07 2 33 071	STROTZBUESCH .....	6,45	365	57	5569
07 2 33 074	UDLER .....	6,30	225	36	5569
07 2 33 075	UEDERSDORF .....	17,47	948	54	5569
07 2 33 076	UEXHEIM .....	30,98	1 595	51	5531
07 2 33 077	UTZERATH .....	5,70	213	37	5569
07 2 33 079	WALLENBORN .....	8,23	430	52	5531
07 2 33 080	WALSDORF .....	10,82	796	74	5531
07 2 33 081	WEIDENBACH .....	10,73	335	31	5531
07 2 33 083	WIESBAUM .....	15,18	596	39	5531
07 2 33 084	WINKEL (EIFEL) .....	6,69	145	22	5569
07 2 33 201	ARBACH .....	4,39	167	38	5441
07 2 33 202	BEREBORN .....	2,57	111	43	5441
07 2 33 203	BERENBACH .....	3,15	155	49	5441
07 2 33 204	BIRRESBORN .....	20,87	1 195	57	5531
07 2 33 205	BODENBACH .....	4,78	243	51	5489
07 2 33 206	BONGARD .....	6,64	233	35	5489
07 2 33 207	BORLER .....	4,54	90	20	5489
07 2 33 208	BRUECKTAL .....	2,42	66	27	5489
07 2 33 209	DENSBORN .....	14,46	615	43	5531

3 GEMEINDEN IN SYSTEMATISCHER ORDNUNG MIT SCHLUESSELNUMMER, FLAECHE, BEVOELKERUNG,  
BEVOELKERUNGSDICHTE UND POSTLEITZAHL AM 31.12.1984

SCHLUESSEL- NUMMER	LAND, REG.-BEZIRK, KREIS, GEMEINDE	FLAECHE KM 2	BEVOEL- KERUNG	BEV.- DICHTE JE KM 2	POST- LEIT- ZAHL
07 2 33 210	DREES .....	4,11	159	39	5489
07 2 33 211	DUPPACH .....	10,28	265	26	5541
07 2 33 212	GELENBERG .....	3,96	90	23	5489
07 2 33 213	GUNDERATH .....	1,29	94	73	5441
07 2 33 214	HALLSCHLAG .....	12,75	492	39	5541
07 2 33 215	HOECHSTBERG .....	4,85	370	76	5441
07 2 33 216	HORPERATH .....	2,40	100	42	5441
07 2 33 217	KAPERICH .....	2,69	188	70	5441
07 2 33 218	KELBERG .....	24,62	1 526	62	5489
07 2 33 219	KERSCHENBACH .....	6,92	176	25	5531
07 2 33 220	KIRSCHACH .....	3,41	94	28	5489
07 2 33 221	KOETTERICHEN .....	1,31	83	63	5441
07 2 33 222	KOLVERATH .....	2,46	157	64	5441
07 2 33 223	KOPP .....	8,40	182	22	5531
07 2 33 224	LIRSTAL .....	5,26	232	44	5441
07 2 33 225	MANNEBACH .....	7,34	244	33	5441
07 2 33 226	MOSBRUCH .....	3,39	190	56	5441
07 2 33 227	MUERLENBACH .....	21,64	744	34	5531
07 2 33 228	NITZ .....	1,08	45	42	5441
07 2 33 229	NOHN .....	11,09	437	39	5531
07 2 33 230	OBRELZ .....	5,55	169	30	5441
07 2 33 232	ORMONT .....	12,44	362	29	5541
07 2 33 233	REIMERATH .....	2,54	68	27	5489
07 2 33 234	REITERATH .....	5,50	307	56	5441
07 2 33 235	REUTH .....	7,15	230	32	5541
07 2 33 236	SASSEN .....	3,33	104	31	5441
07 2 33 237	SCHEID .....	5,49	98	18	5541
07 2 33 239	SCHUELLER .....	4,36	350	80	5531
07 2 33 240	STADTKYLL .....	20,78	1 231	59	5531
07 2 33 241	STEFFELN .....	20,91	556	27	5541
07 2 33 242	UERSFELD .....	4,26	586	138	5441
07 2 33 243	UESS .....	1,49	55	37	5441
07 2 33 244	WELCHERATH .....	3,17	133	42	5489
07 2 33 501	DAUN, STADT .....	48,98	6 931	142	5568
07 2 33	ZUSAMMEN ...	911,00	56 208	62	X
07 2 35	TRIER-SAARBURG				
	SITZ: TRIER, STADT				
07 2 35 001	AACH .....	6,96	1 170	168	5501
07 2 35 002	AYL .....	7,63	1 064	139	5511
07 2 35 003	BALDRINGEN .....	1,76	162	92	5504
07 2 35 004	BEKOND .....	3,63	643	177	5559
07 2 35 005	BESCHIED .....	7,62	351	46	5509
07 2 35 008	BEUREN (HOCHWALD) .....	18,50	1 017	55	5509
07 2 35 010	BONERATH .....	4,30	225	52	5501
07 2 35 014	DAMFLOS .....	5,31	689	130	5509
07 2 35 015	DETZEM .....	5,56	510	92	5559
07 2 35 019	ENSCH .....	6,88	455	66	5559
07 2 35 021	FARSCHWEILER .....	7,45	697	94	5501
07 2 35 022	FELL .....	15,67	2 059	131	5559
07 2 35 025	FISCH .....	6,88	222	32	5510
07 2 35 026	FOEHREN .....	9,73	2 452	252	5559
07 2 35 027	FRANZENHEIM .....	6,44	367	57	5501
07 2 35 028	FREUDENBURG .....	10,99	1 466	133	5511
07 2 35 030	GEISFELD .....	8,87	500	56	5509
07 2 35 033	GREIMERATH .....	12,11	1 059	87	5501
07 2 35 035	GRIMBURG .....	10,18	490	48	5509
07 2 35 036	GUSENBURG .....	7,36	1 097	149	5509
07 2 35 037	GUSTERATH .....	4,41	1 976	448	5501
07 2 35 038	GUTWEILER .....	2,51	705	281	5501
07 2 35 040	HEDDERT .....	4,90	197	40	5509
07 2 35 043	HENTERN .....	6,15	342	56	5504
07 2 35 044	HERL .....	2,83	264	93	5501
07 2 35 045	HERMESKEIL, STADT .....	30,86	5 427	176	5508
07 2 35 046	HINZENBURG .....	2,87	180	63	5501
07 2 35 047	HINZERT-POELERT .....	4,85	310	64	5509
07 2 35 048	HOCKWEILER .....	2,08	171	82	5501
07 2 35 050	HOLZERATH .....	6,76	373	55	5501
07 2 35 051	IGEL .....	7,30	1 829	251	5501
07 2 35 052	IRSCH .....	15,21	1 452	95	5511
07 2 35 055	KANZEM .....	4,31	504	117	5511

3 GEMEINDEN IN SYSTEMATISCHER ORDNUNG MIT SCHLUESSELNUMMER, FLAECHE, BEVOELKERUNG,  
BEVOELKERUNGSDICHTE UND POSTLEITZAHL AM 31.12.1984

SCHLUESSEL- NUMMER	LAND, REG.-BEZIRK, KREIS, GEMEINDE	FLAECHE KM 2	BEVOEL- KERUNG	BEV.- DICHTE JE KM 2	POST- LEIT- ZAHL
07 2 35 056	KASEL .....	4,53	1 213	268	5501
07 2 35 057	KASTEL-STAADT .....	5,20	400	77	5511
07 2 35 058	KELL .....	28,26	1 684	60	5509
07 2 35 060	KENN .....	3,83	2 341	611	5559
07 2 35 062	KIRF .....	19,15	745	39	5511
07 2 35 063	KLUESSERATH .....	11,58	1 138	98	5559
07 2 35 067	KOEWERICH .....	2,40	325	135	5559
07 2 35 068	KONZ, STADT .....	44,55	15 305	344	5503
07 2 35 069	KORDEL .....	16,60	2 274	137	5501
07 2 35 070	KORLINGEN .....	2,08	795	382	5501
07 2 35 072	LAMPADEN .....	8,16	522	64	5501
07 2 35 073	LANGSUR .....	12,18	1 536	126	5501
07 2 35 074	LEIWEN .....	12,71	1 451	114	5559
07 2 35 077	LONGEN .....	0,97	95	98	5559
07 2 35 078	LONGUICH .....	8,93	1 177	132	5559
07 2 35 080	LORSCHIED .....	5,09	462	91	5501
07 2 35 081	MANDERN .....	23,96	907	38	5509
07 2 35 082	MANNEBACH .....	6,02	298	50	5511
07 2 35 083	MEHRING .....	22,39	1 867	83	5559
07 2 35 085	MERTESDORF .....	6,46	1 631	252	5501
07 2 35 090	MORSCHIED .....	5,48	704	128	5501
07 2 35 091	NAURATH (EIFEL) .....	5,19	331	64	5559
07 2 35 092	NAURATH (WALD) .....	5,58	159	28	5509
07 2 35 093	NEUHUETTEN .....	10,49	831	79	5509
07 2 35 094	NEWEL .....	16,65	2 171	130	5501
07 2 35 095	NITTEL .....	16,98	1 516	89	5511
07 2 35 096	OBERBILLIG .....	5,49	810	148	5501
07 2 35 098	OCKFEN .....	2,41	547	227	5511
07 2 35 100	OLLMUTH .....	3,95	139	35	5501
07 2 35 101	ONSDORF .....	3,43	159	46	5513
07 2 35 103	OSBURG .....	32,95	1 620	49	5501
07 2 35 104	PALZEM .....	21,79	1 255	58	5510
07 2 35 105	PASCHEL .....	4,30	187	43	5504
07 2 35 106	PELLINGEN .....	7,21	923	128	5501
07 2 35 107	PLUWIG .....	4,87	1 164	239	5501
07 2 35 108	POELICH .....	3,20	291	91	5559
07 2 35 111	RALINGEN .....	27,92	1 762	63	5501
07 2 35 112	RASCHIED .....	8,05	543	67	5509
07 2 35 114	REINSFELD .....	19,77	1 922	97	5509
07 2 35 115	RIOL .....	6,25	911	146	5559
07 2 35 116	RIVERIS .....	2,08	290	139	5501
07 2 35 118	SAARBURG, STADT .....	20,35	5 626	276	5510
07 2 35 119	SCHILLINGEN .....	19,58	1 266	65	5509
07 2 35 120	SCHLEICH .....	1,59	241	152	5559
07 2 35 122	SCHODEN .....	5,11	527	103	5511
07 2 35 123	SCHOEMERICH .....	2,46	146	59	5504
07 2 35 124	SCHOENDORF .....	10,03	757	75	5501
07 2 35 125	SCHWEICH, STADT .....	31,25	5 389	172	5558
07 2 35 126	SERRIG .....	17,58	1 254	71	5512
07 2 35 129	SOMMERAU .....	1,04	69	66	5501
07 2 35 131	TABEN-RODT .....	16,17	1 011	63	5511
07 2 35 132	TAWERN .....	10,10	2 088	207	5513
07 2 35 133	TEMMELS .....	6,75	547	81	5511
07 2 35 134	THOERNICH .....	2,49	172	69	5559
07 2 35 135	THOMM .....	4,49	869	194	5501
07 2 35 136	TRASSEM .....	7,71	852	111	5511
07 2 35 137	TRIERWEILER .....	18,41	2 431	132	5501
07 2 35 140	VIERHERRENBORN .....	8,57	195	23	5504
07 2 35 141	WALDRACH .....	12,46	2 070	166	5501
07 2 35 142	WALDWEILER .....	11,09	880	79	5509
07 2 35 143	WASSERLIESCH .....	7,60	1 814	239	5505
07 2 35 144	WAWERN .....	5,27	540	102	5511
07 2 35 146	WELLEN .....	3,26	644	198	5511
07 2 35 148	WILTINGEN .....	16,02	1 290	81	5511
07 2 35 149	WINCHERINGEN .....	18,80	1 317	70	5511
07 2 35 151	ZEMMER .....	24,25	2 836	117	5506
07 2 35 152	ZERF .....	28,86	1 362	47	5504
07 2 35 153	ZUESCH .....	8,03	716	89	5509
07 2 35 154	MERZKIRCHEN .....	18,20	618	34	5510
07 2 35 501	WELSCHBILLIG .....	37,21	2 697	72	5501
07 2 35	ZUSAMMEN ...	1 092,69	125 050	114	X
07 2	ZUSAMMEN ...	4 925,31	470 431	96	X

3 GEMEINDEN IN SYSTEMATISCHER ORDNUNG MIT SCHLUESSELNUMMER, FLAECHE, BEVOELKERUNG,  
BEVOELKERUNGSDICHTE UND POSTLEITZAHL AM 31.12.1984

SCHLUESSEL- NUMMER	LAND, REG.-BEZIRK, KREIS, GEMEINDE	FLAECHE KM 2	BEVOEL- KERUNG	BEV.- DICHTE JE KM 2	POST- LEIT- ZAHL
07 3	REG.-BEZ. RHEINHESSEN-PFALZ				
07 3 11 000	FRANKENTHAL (PFALZ), STADT .....	43,80	43 865	1 001	6710
07 3 12 000	KAISERSLAUTERN, STADT .....	139,70	98 212	703	6750
07 3 13 000	LANDAU IN DER PFALZ, STADT .....	82,99	35 568	429	6740
07 3 14 000	LUDWIGSHAFEN AM RHEIN, STADT .....	77,68	155 311	1 999	6700
07 3 15 000	MAINZ, STADT .....	97,74	187 447	1 918	6500
07 3 16 000	NEUSTADT AN DER WEINSTRASSE, STADT .....	117,11	48 958	418	6730
07 3 17 000	PIRMASENS, STADT .....	61,41	46 930	764	6780
07 3 18 000	SPEYER, STADT .....	42,58	43 748	1 027	6720
07 3 19 000	WORMS, STADT .....	108,73	72 610	668	6520
07 3 20 000	ZWEIBRUECKEN, STADT .....	70,54	33 341	473	6660
07 3 31	ALZEY-WORMS				
	SITZ: ALZEY, STADT				
07 3 31 001	ALBIG .....	10,23	1 314	128	6509
07 3 31 002	ALSHEIM .....	15,54	2 372	153	6526
07 3 31 003	ALZEY, STADT .....	35,22	15 606	443	6508
07 3 31 004	ARMSHEIM .....	10,07	1 346	134	6509
07 3 31 005	BECHENHEIM .....	2,55	405	159	6509
07 3 31 006	BECHTHEIM .....	13,34	1 587	119	6521
07 3 31 007	BECHTOLSHEIM .....	10,67	1 358	127	6509
07 3 31 008	BERMERSHEIM VOR DER HOEHE .....	2,87	250	87	6509
07 3 31 009	BERMERSHEIM .....	2,32	240	103	6525
07 3 31 010	BIEBELNHEIM .....	6,20	569	92	6509
07 3 31 011	HOCHBORN .....	3,56	338	95	6509
07 3 31 012	BORNHEIM .....	4,39	503	115	6509
07 3 31 014	DINTESHEIM .....	1,96	132	67	6509
07 3 31 015	DITTELSHEIM-HESSLOCH .....	13,84	1 740	126	6521
07 3 31 017	ECKELSHEIM .....	4,92	435	88	6551
07 3 31 018	EICH .....	21,02	2 506	119	6521
07 3 31 019	ENSHEIM .....	3,93	349	89	6508
07 3 31 020	EPPELSHEIM .....	5,57	936	168	6509
07 3 31 021	ERBES-BUEDESHEIM .....	10,16	951	94	6509
07 3 31 022	ESSELBORN .....	4,10	250	61	6509
07 3 31 023	FLOERSHEIM-DALSHEIM .....	12,71	2 299	181	6521
07 3 31 024	FLOMBORN .....	7,94	743	94	6509
07 3 31 025	FLONHEIM .....	14,95	1 974	132	6509
07 3 31 026	FRAMERSHEIM .....	9,31	1 266	136	6509
07 3 31 027	FREIMERSHEIM .....	6,40	425	66	6509
07 3 31 028	FRETENHEIM .....	2,74	122	45	6521
07 3 31 029	GABSHEIM .....	8,10	585	72	6509
07 3 31 030	GAU-BICKELHEIM .....	7,99	1 564	196	6551
07 3 31 031	GAU-HEPPENHEIM .....	5,53	438	79	6509
07 3 31 032	GAU-ODERNHEIM .....	18,27	2 368	130	6509
07 3 31 033	GAU-WEINHEIM .....	3,91	469	120	6551
07 3 31 034	GIMBSHEIM .....	17,61	3 068	174	6521
07 3 31 035	GUMBSHEIM .....	3,34	277	83	6556
07 3 31 036	GUNDERSHEIM .....	8,64	1 460	169	6521
07 3 31 037	GUNDHEIM .....	4,61	796	173	6521
07 3 31 038	HAMM .....	7,89	2 041	259	6521
07 3 31 039	HANGEN-WEISHEIM .....	4,60	371	81	6509
07 3 31 041	HOHEN-SUELZEN .....	3,78	590	156	6521
07 3 31 042	KETTENHEIM .....	3,47	258	74	6509
07 3 31 043	LONSHEIM .....	4,60	414	90	6509
07 3 31 044	MAUCHENHEIM .....	6,87	826	120	6719
07 3 31 045	METTENHEIM .....	6,41	900	140	6521
07 3 31 046	MOELSHEIM .....	4,62	623	135	6521
07 3 31 047	MOERSTADT .....	5,62	640	114	6521
07 3 31 048	MONSHEIM .....	9,61	2 348	244	6521
07 3 31 049	MONZERNHEIM .....	3,95	452	114	6509

3 GEMEINDEN IN SYSTEMATISCHER ORDNUNG MIT SCHLUESSELNUMMER, FLAECHE, BEVOELKERUNG,  
BEVOELKERUNGSDICHTE UND POSTLEITZAHL AM 31.12.1984

SCHLUESSEL- NUMMER	LAND, REG.-BEZIRK, KREIS, GEMEINDE	FLAECHE KM 2	BEVOEL- KERUNG	BEV.- DICHTE JE KM 2	POST- LEIT- ZAHL
07 3 31 050	NACK .....	5,56	512	92	6509
07 3 31 051	NIEDER-WIESEN .....	4,90	562	115	6509
07 3 31 052	OBBER-FLOERSHEIM .....	10,24	893	87	6509
07 3 31 053	OFFENHEIM .....	13,88	445	32	6509
07 3 31 054	OFFSTEIN .....	5,64	1 507	267	6521
07 3 31 055	OSTHOFEN, STADT .....	18,63	6 208	333	6522
07 3 31 056	PARTENHEIM .....	8,42	994	118	6501
07 3 31 058	SAULHEIM .....	18,95	5 328	281	6501
07 3 31 059	SCHORNSHEIM .....	8,91	1 237	139	6509
07 3 31 060	SIEFERSHEIM .....	6,28	818	130	6551
07 3 31 061	SPIESHEIM .....	7,33	743	101	6509
07 3 31 062	STEIN-BOCKENHEIM .....	5,55	561	101	6551
07 3 31 063	SULZHEIM .....	6,07	652	107	6501
07 3 31 064	UDENHEIM .....	7,97	897	113	6501
07 3 31 065	VENDERSHEIM .....	4,17	413	99	6551
07 3 31 066	WACHENHEIM .....	3,55	544	153	6521
07 3 31 067	WAHLHEIM .....	3,27	448	137	6509
07 3 31 068	WALLERTHEIM .....	8,09	1 164	144	6551
07 3 31 070	WENDELSHEIM .....	12,56	925	74	6509
07 3 31 071	WESTHOFEN .....	14,73	2 666	181	6525
07 3 31 072	WOELLSTEIN .....	12,00	2 742	229	6556
07 3 31 073	WOERRSTADT .....	16,75	5 812	347	6501
07 3 31 075	WONSHEIM .....	8,79	699	80	6551
07 3 31	ZUSAMMEN ...	588,17	97 274	165	X
07 3 32	BAD DUERKHEIM				
	SITZ: BAD DUERKHEIM, STADT				
07 3 32 001	ALTLEININGEN .....	11,47	1 870	163	6719
07 3 32 002	BAD DUERKHEIM, STADT .....	102,65	15 230	148	6702
07 3 32 003	BATTENBERG (PFALZ) .....	5,86	447	76	6719
07 3 32 004	BISSERSHEIM .....	2,57	416	162	6719
07 3 32 005	BOBENHEIM AM BERG .....	6,33	697	110	6719
07 3 32 006	BOCKENHEIM AN DER WEINSTRASSE .....	11,24	2 042	182	6719
07 3 32 007	CARLSBERG .....	7,03	2 852	406	6719
07 3 32 008	DACKENHEIM .....	3,33	300	90	6719
07 3 32 009	DEIDESHEIM, STADT .....	26,49	3 306	125	6705
07 3 32 010	DIRMSTEIN .....	14,68	2 609	178	6716
07 3 32 012	EBERTSHEIM .....	5,29	1 139	215	6719
07 3 32 013	ELLERSTADT .....	6,34	2 037	321	6701
07 3 32 014	ELMSTEIN .....	75,69	2 825	37	6738
07 3 32 015	ERPOLZHEIM .....	3,60	1 065	296	6701
07 3 32 016	ESTHAL .....	15,51	1 509	97	6731
07 3 32 017	FORST AN DER WEINSTRASSE .....	3,59	649	181	6701
07 3 32 018	FRANKENECK .....	4,76	936	197	6731
07 3 32 019	FREINSHEIM, STADT .....	13,61	3 719	273	6713
07 3 32 020	FRIEDELSCHEIM .....	4,16	1 372	330	6701
07 3 32 021	GEROLSHEIM .....	4,81	1 384	288	6711
07 3 32 022	GOENNHEIM .....	6,54	1 265	193	6701
07 3 32 023	GROSSKARLBACH .....	5,26	993	189	6711
07 3 32 024	GRUENSTADT, STADT .....	18,10	11 508	636	6718
07 3 32 025	HASSLOCH .....	39,97	18 050	452	6733
07 3 32 026	HERXHEIM AM BERG .....	4,35	431	99	6719
07 3 32 027	HETTENLEIDELHEIM .....	5,13	2 997	584	6719
07 3 32 028	KALLSTADT .....	6,57	993	151	6701
07 3 32 029	KINDENHEIM .....	8,96	889	99	6719
07 3 32 030	KIRCHHEIM AN DER WEINSTRASSE .....	7,76	1 430	184	6719
07 3 32 031	KLEINKARLBACH .....	3,51	725	207	6719
07 3 32 032	LAMBRECHT (PFALZ), STADT .....	8,31	4 252	512	6734
07 3 32 033	LAUMERSHEIM .....	4,86	795	164	6711
07 3 32 034	LINDENBERG .....	3,79	1 297	342	6731
07 3 32 035	MECKENHEIM .....	15,05	2 484	165	6701
07 3 32 036	MERTESHEIM .....	2,20	327	149	6719
07 3 32 037	NEIDENFELS .....	6,65	1 080	162	6731
07 3 32 038	NEULEININGEN .....	9,14	694	76	6719
07 3 32 039	NIEDERKIRCHEN BEI DEIDESHEIM .....	3,78	1 841	487	6701
07 3 32 040	OBERSUELZEN .....	3,52	388	110	6719
07 3 32 041	OBRIGHEIM (PFALZ) .....	10,81	2 375	220	6719
07 3 32 042	QUIRNHEIM .....	4,45	562	126	6719
07 3 32 043	RUPPERTSBERG .....	8,11	1 261	155	6701
07 3 32 044	TIEFENTHAL .....	4,15	649	156	6719
07 3 32 046	WACHENHEIM AN DER WEINSTRASSE, STADT .....	24,96	4 397	176	6706

3 GEMEINDEN IN SYSTEMATISCHER ORDNUNG MIT SCHLUESSELNUMMER, FLAECHE, BEVOELKERUNG,  
BEVOELKERUNGSDICHTE UND POSTLEITZAHL AM 31.12.1984

SCHLUESSEL- NUMMER	LAND, REG.-BEZIRK, KREIS, GEMEINDE	FLAECHE KM 2	BEVOEL- KERUNG	BEV.- DICHTE JE KM 2	POST- LEIT- ZAHL
07 3 32 047	WATTENHEIM .....	12,49	1 509	121	6719
07 3 32 048	WEIDENTHAL .....	14,49	2 132	147	6739
07 3 32 049	WEISENHEIM AM BERG .....	9,21	1 602	174	6719
07 3 32 050	WEISENHEIM AM SAND .....	13,70	4 174	305	6714
07 3 32	ZUSAMMEN ...	594,83	117 504	198	X
07 3 33	DONNERSBERGKREIS				
	SITZ: KIRCHHEIMBOLANDEN, STADT				
07 3 33 001	ALBISHEIM (PFRIMM) .....	10,74	1 298	121	6719
07 3 33 003	ALSENZ .....	12,93	1 755	136	6762
07 3 33 004	BAYERFELD-STECKWEILER .....	8,61	480	56	6761
07 3 33 005	BENNHAUSEN .....	1,49	116	78	6761
07 3 33 006	BIEDESHEIM .....	6,32	531	84	6719
07 3 33 007	BISCHHEIM .....	6,57	532	81	6719
07 3 33 008	BISTERSCHIED .....	5,16	271	53	6760
07 3 33 009	BOERRSTADT .....	15,10	798	53	6751
07 3 33 010	BOLANDEN .....	17,45	1 645	94	6719
07 3 33 011	BREUNIGWEILER .....	3,24	346	107	6751
07 3 33 012	BUBENHEIM .....	2,94	344	117	6719
07 3 33 013	DANNENFELS .....	15,79	873	55	6765
07 3 33 014	DIELKIRCHEN .....	8,10	555	69	6761
07 3 33 016	DOERRMOSCHEL .....	2,88	149	52	6761
07 3 33 017	DREISEN .....	9,03	877	97	6766
07 3 33 018	EINSELTHUM .....	5,51	598	109	6719
07 3 33 019	EISENBERG (PFALZ), STADT .....	18,70	7 873	421	6719
07 3 33 020	FALKENSTEIN .....	7,48	204	27	6761
07 3 33 021	FINKENBACH-GERSWEILER .....	7,73	386	50	6761
07 3 33 022	GAUERSHEIM .....	5,25	568	108	6719
07 3 33 023	GAUGREHWEILER .....	9,93	460	46	6761
07 3 33 024	GEHRWEILER .....	4,09	392	96	6751
07 3 33 025	GERBACH .....	7,32	601	82	6761
07 3 33 026	GOELLHEIM .....	18,02	3 127	174	6719
07 3 33 027	GONBACH .....	2,92	364	125	6751
07 3 33 028	GUNDERSWEILER .....	10,44	504	48	6751
07 3 33 030	HOERINGEN .....	10,74	584	54	6751
07 3 33 031	ILBESHEIM .....	6,13	429	70	6719
07 3 33 032	IMMESHEIM .....	2,99	148	49	6719
07 3 33 033	IMSBACH .....	8,89	926	104	6761
07 3 33 034	IMSWEILER .....	9,89	599	61	6761
07 3 33 035	JAKOBSWEILER .....	2,40	204	85	6765
07 3 33 036	KALKOFEN .....	1,83	233	127	6761
07 3 33 037	KATZENBACH .....	6,06	519	86	6760
07 3 33 038	KERZENHEIM .....	17,90	2 028	113	6719
07 3 33 039	KIRCHHEIMBOLANDEN, STADT .....	26,34	6 036	229	6719
07 3 33 040	KRIEGSFELD .....	26,42	1 103	42	6761
07 3 33 041	LAUTERSHEIM .....	3,72	517	139	6719
07 3 33 042	LOHNSFELD .....	6,89	719	104	6751
07 3 33 043	MANNWEILER-COELLN .....	4,90	437	89	6761
07 3 33 045	MARNHEIM .....	9,94	1 387	140	6719
07 3 33 046	MOERSFELD .....	5,25	364	69	6761
07 3 33 047	MORSCHHEIM .....	6,51	500	77	6719
07 3 33 048	MUENCHWEILER AN DER ALSENZ .....	7,12	1 128	158	6751
07 3 33 049	MUENSTERAPPEL .....	6,33	528	83	6761
07 3 33 050	NIEDERHAUSEN AN DER APPEL .....	5,46	272	50	6761
07 3 33 051	NIEDERMOSCHEL .....	6,59	468	71	6761
07 3 33 053	OBERHAUSEN AN DER APPEL .....	3,33	178	53	6761
07 3 33 054	OBERMOSCHEL, STADT .....	10,16	1 101	108	6763
07 3 33 055	OBERNDORF .....	2,82	268	95	6762
07 3 33 056	OBERWIESEN .....	1,60	464	290	6719
07 3 33 057	ORBIS .....	5,68	507	89	6719
07 3 33 058	OTTERSHEIM .....	2,74	327	119	6719
07 3 33 060	RAMSEN .....	27,08	1 956	72	6719
07 3 33 061	RANSWEILER .....	4,80	303	63	6761
07 3 33 062	RITTERSHEIM .....	3,96	158	40	6719
07 3 33 064	RUSSINGEN .....	4,84	394	81	6719
07 3 33 065	RUPPERTSECKEN .....	9,43	370	39	6761
07 3 33 066	SANKT ALBAN .....	5,46	275	50	6761
07 3 33 067	SCHIERSFELD .....	7,05	307	44	6761
07 3 33 068	SCHOENBORN .....	2,59	128	49	6760
07 3 33 069	SCHWEISWEILER .....	4,85	316	65	6761
07 3 33 071	SIPPERSFELD .....	13,20	969	73	6751

3 GEMEINDEN IN SYSTEMATISCHER ORDNUNG MIT SCHLUESSELNUMMER, FLAECHE, BEVOELKERUNG,  
BEVOELKERUNGSDICHTE UND POSTLEITZAHL AM 31.12.1984

SCHLUESSEL- NUMMER	LAND, REG.-BEZIRK, KREIS, GEMEINDE	FLAECHE KM 2	BEVOEL- KERUNG	BEV.- DICHTE JE KM 2	POST- LEIT- ZAHL
07 3 33 072	SITTERS .....	2,63	115	44	6763
07 3 33 073	STAHLBERG .....	2,59	188	73	6761
07 3 33 074	STANDENBUEHL .....	1,25	211	169	6766
07 3 33 075	STEINBACH AM DONNERSBERG .....	4,44	634	143	6761
07 3 33 076	STETTEN .....	6,54	462	71	6719
07 3 33 077	TESCHENMOSCHEL .....	3,73	144	39	6760
07 3 33 078	UNKENBACH .....	5,14	243	47	6763
07 3 33 079	WALDGREHWEILER .....	7,75	247	32	6761
07 3 33 080	WARTENBERG-ROHRBACH .....	4,48	421	94	6751
07 3 33 081	WEITERSWEILER .....	4,51	327	73	6761
07 3 33 083	WINTERBORN .....	8,45	186	22	6761
07 3 33 084	WUERZWEILER .....	2,33	209	90	6761
07 3 33 201	RATHSKIRCHEN .....	4,94	209	42	6759
07 3 33 202	REICHSTHAL .....	2,14	126	59	6759
07 3 33 203	SEELLEN .....	3,16	177	56	6759
07 3 33 501	ZELLERTAL .....	6,92	1 171	169	6719
07 3 33 502	ROCKENHAUSEN, STADT .....	36,82	5 711	155	6760
07 3 33 503	WINNWEILER .....	21,80	3 748	172	6752
07 3 33	ZUSAMMEN ...	645,25	67 326	104	X
07 3 34	GERMERSHEIM				
	SITZ: GERMERSHEIM, STADT				
07 3 34 001	BELLHEIM .....	20,42	6 777	332	6729
07 3 34 002	BERG (PFALZ) .....	6,76	2 001	296	6729
07 3 34 004	ERLENBACH BEI KANDEL .....	5,47	605	111	6741
07 3 34 005	FRECKENFELD .....	11,13	1 341	120	6749
07 3 34 006	FREISBACH .....	4,97	703	141	6721
07 3 34 007	GERMERSHEIM, STADT .....	21,30	13 210	620	6728
07 3 34 008	HAGENBACH .....	15,85	4 491	283	6729
07 3 34 009	HATZENBUEHL .....	7,76	2 359	304	6729
07 3 34 011	HOERDT .....	18,49	2 100	114	6729
07 3 34 012	JOCKGRIM .....	12,61	5 548	440	6729
07 3 34 013	KANDEL, STADT .....	26,61	7 281	274	6744
07 3 34 014	KNITTELSHEIM .....	6,37	739	116	6741
07 3 34 015	KUHARDT .....	4,88	1 578	323	6729
07 3 34 016	LEIMERSHEIM .....	12,97	2 226	172	6729
07 3 34 017	LINGENFELD .....	15,31	3 836	251	6722
07 3 34 018	LUSTADT .....	23,76	2 800	118	6723
07 3 34 020	MINFELD .....	8,41	1 466	174	6741
07 3 34 021	NEUBURG AM RHEIN .....	8,25	2 598	315	6729
07 3 34 022	NEUPOTZ .....	7,54	1 545	205	6729
07 3 34 023	OTTERSHEIM BEI LANDAU .....	7,90	1 477	187	6741
07 3 34 024	RHEINZABERN .....	13,03	3 619	278	6729
07 3 34 025	RUELZHEIM .....	16,61	6 536	393	6729
07 3 34 027	SCHEIBENHARDT .....	2,87	626	218	6729
07 3 34 028	SCHWEGENHEIM .....	12,26	2 248	183	6721
07 3 34 030	STEINWEILER .....	11,87	1 520	128	6741
07 3 34 031	VOLLMERSWEILER .....	2,18	204	94	6729
07 3 34 032	WEINGARTEN (PFALZ) .....	6,67	1 319	198	6721
07 3 34 033	WESTHEIM (PFALZ) .....	7,21	1 309	182	6721
07 3 34 034	WINDEN .....	3,21	763	238	6741
07 3 34 036	ZEISKAM .....	8,87	1 757	198	6721
07 3 34 501	WOERTH AM RHEIN, STADT .....	131,64	17 118	130	6729
07 3 34	ZUSAMMEN ...	463,18	101 700	220	X
07 3 35	KAISERSLAUTERN				
	SITZ: KAISERSLAUTERN, STADT				
07 3 35 002	BANN .....	12,95	2 159	167	6791
07 3 35 003	BRUCHMUEHLBACH-MIESAU .....	26,87	6 818	254	6793
07 3 35 004	ENKENBACH-ALSENBOHN .....	30,05	6 750	225	6753
07 3 35 005	ERZENHAUSEN .....	5,63	494	88	6751
07 3 35 006	EULENBIS .....	3,97	442	111	6751
07 3 35 007	FISCHBACH .....	15,03	735	49	6751
07 3 35 009	FRANKELBACH .....	5,29	314	59	6751
07 3 35 010	FRANKENSTEIN .....	13,82	1 110	80	6731
07 3 35 011	GERHARDSBRUNN .....	10,03	144	14	6791
07 3 35 012	HAUPTSTUHL .....	5,00	1 093	219	6791
07 3 35 013	HEILIGENMOSCHEL .....	8,68	542	62	6751

3 GEMEINDEN IN SYSTEMATISCHER ORDNUNG MIT SCHLUESSELNUMMER, FLAECHE, BEVOELKERUNG,  
BEVOELKERUNGSDICHTE UND POSTLEITZAHL AM 31.12.1984

SCHLUESSEL- NUMMER	LAND, REG.-BEZIRK, KREIS, GEMEINDE	FLAECHE KM 2	BEVOEL- KERUNG	BEV.- DICHT JE KM 2	POST- LEIT- ZAHL
07 3 35 014	HIRSCHHORN/ PFALZ .....	3,32	656	198	6751
07 3 35 015	HOCHSPEYER .....	22,72	3 981	175	6755
07 3 35 016	HUETSCHENHAUSEN .....	18,02	3 827	212	6791
07 3 35 017	KATZWEILER .....	9,43	1 548	164	6751
07 3 35 018	KINDSBACH .....	8,80	2 344	266	6795
07 3 35 019	KOLLWEILER .....	5,58	307	55	6791
07 3 35 020	KOTTWEILER-SCHWANDEN .....	7,61	1 283	169	6791
07 3 35 021	KRICKENBACH .....	10,02	1 102	110	6751
07 3 35 022	LANDSTUHL, STADT .....	15,35	7 856	512	6790
07 3 35 023	LINDEN .....	5,10	1 197	235	6791
07 3 35 024	MACKENBACH .....	3,54	1 915	541	6751
07 3 35 025	MEHLBACH .....	9,01	973	108	6751
07 3 35 026	MEHLINGEN .....	21,92	3 055	139	6751
07 3 35 027	MITTELBRUNN .....	8,97	556	62	6791
07 3 35 028	NEUHEMSBACH .....	6,66	562	84	6751
07 3 35 029	NIEDERKIRCHEN .....	23,95	1 757	73	6751
07 3 35 030	NIEDERMOHR .....	12,12	1 404	116	6791
07 3 35 031	OBERARNBACH .....	5,07	375	74	6791
07 3 35 033	OLSBRUECKEN .....	7,22	1 089	151	6751
07 3 35 034	OTTERBACH .....	6,20	3 095	499	6756
07 3 35 035	OTTERBERG, STADT .....	32,10	4 266	133	6754
07 3 35 037	QUEIDERSBACH .....	14,75	2 389	162	6791
07 3 35 038	RAMSTEIN-MIESENBACH .....	43,02	7 690	179	6792
07 3 35 040	RODENBACH .....	13,73	2 491	181	6751
07 3 35 041	SCHALLODENBACH .....	7,44	848	114	6751
07 3 35 042	SCHNECKENHAUSEN .....	3,71	508	137	6751
07 3 35 043	SCHWEDELBACH .....	8,41	827	98	6751
07 3 35 044	STEINWENDEN .....	11,81	2 336	198	6791
07 3 35 045	STELZENBERG .....	9,23	1 063	115	6751
07 3 35 046	SULZBACHTAL .....	6,71	427	64	6751
07 3 35 047	TRIPPSTADT .....	43,74	2 545	58	6751
07 3 35 048	WALDLEININGEN .....	26,67	446	17	6751
07 3 35 049	WEILERBACH .....	16,00	3 206	200	6751
07 3 35 201	LAMBSBORN .....	4,73	803	170	6791
07 3 35 202	LANGWIEDEN .....	7,03	217	31	6791
07 3 35 203	MARTINSHOEHE .....	10,92	2 026	186	6791
07 3 35 204	SCHOPP .....	11,34	1 305	115	6751
07 3 35 205	SEMBACH .....	5,49	804	146	6751
07 3 35 501	REICHENBACH-STEEGEN .....	15,12	1 306	86	6791
07 3 35	ZUSAMMEN ...	639,88	94 986	148	X
07 3 36	KUSEL				
	SITZ: KUSEL, STADT				
07 3 36 001	ADENBACH .....	2,94	170	58	6758
07 3 36 002	ALBESSEN .....	4,43	134	30	6799
07 3 36 003	ALTENGLAN .....	13,62	2 899	213	6799
07 3 36 004	ALTENKIRCHEN .....	6,44	1 209	188	6791
07 3 36 005	ASCHBACH .....	4,46	307	69	6759
07 3 36 006	BLAUBACH .....	3,13	507	162	6799
07 3 36 008	BOERSBORN .....	3,90	438	112	6791
07 3 36 009	BOSENBACH .....	8,16	875	107	6791
07 3 36 010	BREITENBACH .....	8,89	1 958	220	6791
07 3 36 011	BRUECKEN (PFALZ) .....	8,12	2 380	293	6794
07 3 36 012	BUBORN .....	2,87	127	44	6758
07 3 36 013	CRONENBERG .....	2,65	219	83	6759
07 3 36 014	DEIMBERG .....	2,08	121	58	6758
07 3 36 015	DENNWEILER-FROHNBACH .....	6,13	273	45	6799
07 3 36 016	DITTWEILER .....	5,63	823	146	6791
07 3 36 017	DUNZWEILER .....	5,53	978	177	6791
07 3 36 018	EHWEILER .....	3,57	198	55	6799
07 3 36 019	EINOELLEN .....	4,89	510	104	6759
07 3 36 021	ELZWEILER .....	2,09	182	87	6799
07 3 36 022	ERDESCHACH .....	3,93	558	142	6799
07 3 36 023	ESSWEILER .....	8,09	566	70	6759
07 3 36 024	ETSCHEBERG .....	3,45	659	191	6799
07 3 36 025	FOECKELBERG .....	3,97	362	91	6791
07 3 36 027	FROHNHOFEN .....	3,87	444	115	6791
07 3 36 029	GINSWEILER .....	3,99	336	84	6758
07 3 36 030	GLANBRUECKEN .....	4,46	544	122	6799
07 3 36 031	GLAN-MUENCHWEILER .....	5,99	1 016	170	6791
07 3 36 032	GRIES .....	4,04	915	226	6791

3 GEMEINDEN IN SYSTEMATISCHER ORDNUNG MIT SCHLUESSELNUMMER, FLAECHE, BEVOELKERUNG,  
BEVOELKERUNGSDICHTE UND POSTLEITZAHL AM 31.12.1984

SCHLUESSEL- NUMMER	LAND, REG.-BEZIRK, KREIS, GEMEINDE	FLAECHE KM 2	BEVOEL- KERUNG	BEV. - DICHTE JE KM 2	POST- LEIT- ZAHL
07 3 36 033	GRUMBACH .....	3,31	535	162	6759
07 3 36 034	HASCHBACH AM REMIGIUSBERG .....	4,02	654	163	6799
07 3 36 035	HAUSWEILER .....	1,56	86	55	6758
07 3 36 036	HEFERSWEILER .....	7,20	519	72	6759
07 3 36 037	HENSCHTAL .....	3,46	405	117	6791
07 3 36 038	HEINZENHAUSEN .....	2,21	280	127	6758
07 3 36 039	HERCHWEILER .....	2,89	469	162	6799
07 3 36 040	HERREN-SULZBACH .....	2,95	223	76	6759
07 3 36 041	HERSCHWEILER-PETTERSHEIM .....	7,47	1 340	179	6799
07 3 36 042	HINZWEILER .....	5,32	458	86	6759
07 3 36 043	HOHNOELLEN .....	5,17	447	86	6759
07 3 36 044	HOMBERG .....	3,86	229	59	6759
07 3 36 045	HOPPSTAEDTEN .....	6,24	327	52	6759
07 3 36 046	HORSCHBACH .....	7,05	303	43	6799
07 3 36 047	HUEFFLER .....	3,65	563	154	6799
07 3 36 048	JETTENBACH .....	10,25	919	90	6791
07 3 36 049	KAPPELN .....	7,67	230	30	6759
07 3 36 050	KIRRWEILER .....	4,63	196	42	6759
07 3 36 051	KOERBORN .....	5,86	363	62	6799
07 3 36 052	KONKEN .....	7,04	770	109	6799
07 3 36 053	KREIMBACH-KAULBACH .....	9,05	887	98	6751
07 3 36 054	KROTTTELACH .....	5,56	752	135	6799
07 3 36 055	KUSEL, STADT .....	14,38	5 242	365	6798
07 3 36 056	LANGENBACH .....	6,59	471	71	6799
07 3 36 057	LANGWEILER .....	4,16	304	73	6759
07 3 36 058	LAUTERECKEN, STADT .....	8,93	2 269	254	6758
07 3 36 060	LOHNWEILER .....	4,91	430	88	6759
07 3 36 061	MEDARD .....	5,99	544	91	6759
07 3 36 062	MERZWEILER .....	2,27	190	84	6759
07 3 36 064	NANZDIETSCHWEILER .....	9,82	1 219	124	6791
07 3 36 065	NERZWEILER .....	2,13	139	65	6759
07 3 36 066	NEUNKIRCHEN AM POTZBERG .....	5,01	427	85	6791
07 3 36 067	NIEDERALBEN .....	3,23	363	112	6799
07 3 36 068	NIEDERSTAUFENBACH .....	2,01	254	126	6791
07 3 36 069	NUSSBACH .....	8,11	637	79	6759
07 3 36 070	OBERALBEN .....	5,63	255	45	6799
07 3 36 071	OBERSTAUFENBACH .....	2,68	168	63	6791
07 3 36 072	OBERWEILER IM TAL .....	4,71	228	48	6759
07 3 36 073	OBERWEILER-TIEFENBACH .....	3,21	283	88	6759
07 3 36 074	ODENBACH .....	7,95	891	112	6759
07 3 36 075	OFFENBACH-HUNDHEIM .....	7,91	1 277	161	6759
07 3 36 076	OHMBACH .....	3,90	734	188	6791
07 3 36 077	PFEFFELBACH .....	11,28	982	87	6799
07 3 36 079	RAMMELSBACH .....	2,64	1 881	713	6799
07 3 36 081	RATHSWEILER .....	4,23	149	35	6799
07 3 36 082	REHWEILER .....	6,74	446	66	6799
07 3 36 084	REICHWEILER .....	3,87	551	142	6799
07 3 36 085	REIPOLTSKIRCHEN .....	7,49	380	51	6759
07 3 36 086	RELSBERG .....	3,81	194	51	6759
07 3 36 087	ROTHSELBERG .....	8,75	710	81	6759
07 3 36 088	RUTHWEILER .....	3,33	507	152	6798
07 3 36 089	RUTSWEILER AM GLAN .....	1,59	336	211	6799
07 3 36 090	RUTSWEILER AN DER LAUTER .....	4,31	305	71	6759
07 3 36 091	SCHELLWEILER .....	4,31	493	114	6799
07 3 36 092	SCHOENENBERG-KUEBELBERG .....	18,67	4 669	250	6796
07 3 36 094	SELCHENBACH .....	4,80	340	71	6799
07 3 36 095	SANKT JULIAN .....	11,13	1 353	122	6799
07 3 36 096	STEINBACH AM GLAN .....	6,86	964	141	6791
07 3 36 097	THALLICHTENBERG .....	5,72	579	101	6799
07 3 36 098	THEISBERGSTEGEN .....	5,00	799	160	6799
07 3 36 099	ULMET .....	7,10	793	112	6799
07 3 36 100	UNTERJECKENBACH .....	3,15	125	40	6759
07 3 36 101	WAHNWEGEN .....	4,64	720	155	6799
07 3 36 102	WALDMOHR .....	13,07	5 135	393	6797
07 3 36 103	WELCHWEILER .....	3,48	219	63	6799
07 3 36 104	WIESWEILER .....	3,33	505	152	6759
07 3 36 105	WOLFSTEIN, STADT .....	13,75	2 063	150	6759
07 3 36 106	BEDESACH .....	4,43	717	162	6799
07 3 36 107	MATZENBACH .....	7,04	587	83	6799
07 3 36 501	QUIRNBACH/ PFALZ .....	6,11	545	89	6799
07 3 36	ZUSAMMEN ...	551,90	74 035	134	X

3 GEMEINDEN IN SYSTEMATISCHER ORDNUNG MIT SCHLUESSELNUMMER, FLAECHE, BEVOELKERUNG,  
BEVOELKERUNGSDICHTE UND POSTLEITZAHL AM 31.12.1984

SCHLUESSEL- NUMMER	LAND, REG.-BEZIRK, KREIS, GEMEINDE	FLAECHE KM 2	BEVOEL- KERUNG	BEV.- DICHTE JE KM 2	POST- LEIT- ZAHL
07 3 37	SUEDLICHE WEINSTRASSE				
	SITZ: LANDAU IN DER PFALZ, STADT				
07 3 37 001	ALBERSWEILER .....	10,85	1 982	183	6743
07 3 37 002	ALTDORF .....	6,36	760	119	6731
07 3 37 005	BAD BERGZABERN, STADT .....	10,71	6 016	562	6748
07 3 37 006	BARBELROTH .....	4,05	584	144	6749
07 3 37 007	BILLIGHEIM-INGENHEIM .....	22,95	3 672	160	6741
07 3 37 008	BIRKENHOERDT .....	8,58	539	63	6749
07 3 37 009	BIRKWEILER .....	4,99	619	124	6741
07 3 37 011	BOEBINGEN .....	6,90	471	68	6731
07 3 37 012	BOECHINGEN .....	5,31	604	114	6741
07 3 37 013	BOELLENBORN .....	4,11	192	47	6749
07 3 37 014	BORNHEIM .....	3,55	1 005	283	6741
07 3 37 015	BURRWEILER .....	6,31	804	127	6741
07 3 37 017	DERNBACH .....	3,86	449	116	6741
07 3 37 018	DIERBACH .....	5,48	444	81	6749
07 3 37 019	DOERRENBACH .....	10,14	942	93	6749
07 3 37 020	EDENKOBEN, STADT .....	17,91	5 348	299	6732
07 3 37 021	EDESHEIM .....	16,31	2 112	129	6736
07 3 37 022	ESCHBACH .....	3,66	545	149	6741
07 3 37 023	ESSINGEN .....	11,39	1 845	162	6741
07 3 37 024	EUSSERTAL .....	12,52	876	70	6741
07 3 37 025	FLEMLINGEN .....	3,88	372	96	6741
07 3 37 026	FRANKWEILER .....	6,86	934	136	6741
07 3 37 027	FREIMERSHEIM (PFALZ) .....	5,37	752	140	6731
07 3 37 028	GLEISWEILER .....	3,74	551	147	6741
07 3 37 029	GLEISZELLEN-GLEISHORBACH .....	5,32	737	139	6749
07 3 37 031	GOECKLINGEN .....	7,27	921	127	6741
07 3 37 032	GOMMERSHEIM .....	11,29	1 203	107	6721
07 3 37 033	GOSSERSWEILER-STEIN .....	8,60	1 280	149	6749
07 3 37 035	GROSSFISCHLINGEN .....	4,31	405	94	6736
07 3 37 036	HAINFELD .....	6,23	677	109	6741
07 3 37 037	HERGERSWEILER .....	1,80	130	72	6741
07 3 37 038	HERXHEIM BEI LANDAU/ PFALZ .....	29,13	8 750	300	6742
07 3 37 039	HERXHEIMWEYHER .....	3,57	391	110	6742
07 3 37 040	HEUCHELHEIM-KLINGEN .....	7,37	828	112	6741
07 3 37 041	HOCHSTADT (PFALZ) .....	15,44	2 077	135	6741
07 3 37 042	ILBESHEIM BEI LANDAU IN DER PFALZ .....	6,07	1 215	200	6741
07 3 37 043	IMPFLINGEN .....	5,18	696	134	6741
07 3 37 044	INSHEIM .....	8,00	1 898	237	6741
07 3 37 045	KAPellen-DRUSWEILER .....	5,77	663	115	6749
07 3 37 046	KAPSWEYER .....	8,27	855	103	6749
07 3 37 047	KIRRWEILER (PFALZ) .....	14,85	1 637	110	6731
07 3 37 048	KLEINFISCHLINGEN .....	2,52	248	98	6731
07 3 37 049	KLINGENMUENSTER .....	10,71	2 002	187	6749
07 3 37 050	KNOERINGEN .....	2,52	436	173	6741
07 3 37 051	LEINSWEILER .....	5,80	442	76	6740
07 3 37 052	MAIKAMMER .....	13,69	3 390	248	6735
07 3 37 054	MUENCHWEILER AM KLINGBACH .....	2,14	215	100	6749
07 3 37 055	NIEDERHORBACH .....	4,32	382	88	6749
07 3 37 056	NIEDEROTTERBACH .....	3,58	235	66	6749
07 3 37 058	OBERHAUSEN .....	4,50	360	80	6749
07 3 37 059	OBEROTTERBACH .....	15,38	954	62	6749
07 3 37 060	OBERSCHLETTENBACH .....	4,58	158	34	6749
07 3 37 061	OFFENBACH AN DER QUEICH .....	15,24	4 506	296	6745
07 3 37 062	PLEISWEILER-OBERHOFEN .....	5,05	742	147	6749
07 3 37 064	RAMBERG .....	7,75	1 008	130	6741
07 3 37 065	RANSCHBACH .....	1,20	593	494	6740
07 3 37 066	RHODT UNTER RIETBURG .....	10,06	1 158	115	6741
07 3 37 067	RINNTHAL .....	13,81	552	40	6741
07 3 37 068	ROHRBACH .....	9,24	1 463	158	6741
07 3 37 069	ROSCHBACH .....	3,45	744	216	6741
07 3 37 070	SANKT MARTIN .....	11,20	1 761	157	6731
07 3 37 071	SCHWEIGEN-RECHTENBACH .....	16,04	1 250	78	6749
07 3 37 072	SCHWEIGHOFEN .....	11,23	516	46	6749
07 3 37 073	SIEBELDINGEN .....	6,04	924	153	6741
07 3 37 074	SILZ .....	8,51	842	99	6749
07 3 37 076	STEINFELD .....	14,88	1 746	117	6749
07 3 37 077	VENNINGEN .....	9,86	882	89	6731
07 3 37 078	VOELKERSWEILER .....	4,09	530	130	6748
07 3 37 079	VORDERWEIDENTHAL .....	10,12	639	63	6749
07 3 37 080	WALDHAMBACH .....	3,92	333	85	6749
07 3 37 081	WALDROHRBACH .....	5,90	383	65	6749

3 GEMEINDEN IN SYSTEMATISCHER ORDNUNG MIT SCHLUESSELNUMMER, FLAECHE, BEVOELKERUNG,  
BEVOELKERUNGSDICHTE UND POSTLEITZAHL AM 31.12.1984

SCHLUESSEL- NUMMER	LAND, REG.-BEZIRK, KREIS, GEMEINDE	FLAECHE KM 2	BEVOEL- KERUNG	BEV.- DICHT JE KM 2	POST- LEIT- ZAHL
07 3 37 082	WALSHEIM .....	5,16	493	96	6741
07 3 37 083	WERNERSBERG .....	8,03	1 109	138	6741
07 3 37 084	WEYHER IN DER PFALZ .....	5,19	594	114	6741
07 3 37 501	ANNWEILER AM TRIFELS, STADT .....	39,88	6 730	169	6747
07 3 37	ZUSAMMEN ...	639,85	95 101	149	X
07 3 38	LUDWIGSHAFEN				
	SITZ: LUDWIGSHAFEN AM RHEIN, STADT				
07 3 38 001	ALTRIP .....	10,48	5 704	544	6701
07 3 38 002	BEINDERSHEIM .....	5,73	3 020	527	6711
07 3 38 003	BIRKENHEIDE .....	2,93	2 325	794	6701
07 3 38 004	BOBENHEIM-ROXHEIM .....	20,44	8 409	411	6712
07 3 38 005	BOEHL-IGGELHEIM .....	32,85	9 915	302	6737
07 3 38 006	DANNSTADT-SCHAUERNHEIM .....	15,24	6 377	418	6701
07 3 38 007	DUDENHOFEN .....	12,96	5 216	402	6724
07 3 38 008	FUSSGOENHEIM .....	6,66	2 344	352	6701
07 3 38 009	GROSSNIEDESHEIM .....	3,78	1 093	289	6711
07 3 38 010	HANHOFEN .....	5,81	1 579	272	6721
07 3 38 011	HARTHAUSEN .....	8,35	2 294	275	6721
07 3 38 012	HESSHEIM .....	5,79	3 085	533	6717
07 3 38 013	HEUCHELHEIM BEI FRANKENTHAL .....	5,76	1 129	196	6711
07 3 38 014	HOCHDORF-ASSENHEIM .....	9,71	2 374	244	6701
07 3 38 015	KLEINNIEDESHEIM .....	3,87	648	167	6711
07 3 38 016	LAMBSHEIM .....	12,75	5 279	414	6715
07 3 38 017	LIMBURGERHOF .....	8,97	9 270	1 033	6703
07 3 38 018	MAXDORF .....	7,35	4 942	672	6701
07 3 38 019	MUTTERSTADT .....	20,48	11 957	584	6704
07 3 38 020	NEUHOFEN .....	12,30	6 780	551	6708
07 3 38 021	OTTERSTADT .....	15,57	3 115	200	6701
07 3 38 022	ROEDERSHEIM-GRONAU .....	8,24	2 516	305	6701
07 3 38 023	ROEMERBERG .....	27,86	7 030	252	6725
07 3 38 025	SCHIFFERSTADT, STADT .....	28,06	17 265	615	6707
07 3 38 026	WALDSEE .....	12,93	4 408	341	6701
07 3 38	ZUSAMMEN ...	304,87	128 074	420	X
07 3 39	MAINZ-BINGEN				
	SITZ: MAINZ, STADT				
07 3 39 001	APPENHEIM .....	6,98	1 124	161	6531
07 3 39 002	ASPISHEIM .....	5,81	797	137	6531
07 3 39 003	BACHARACH, STADT .....	23,53	2 255	96	6533
07 3 39 004	BADENHEIM .....	4,33	433	100	6551
07 3 39 005	BINGEN AM RHEIN, STADT .....	37,75	22 545	597	6530
07 3 39 006	BODENHEIM .....	13,43	5 735	427	6501
07 3 39 007	BREITSCHIED .....	5,29	149	28	6533
07 3 39 008	BUBENHEIM .....	4,38	491	112	6501
07 3 39 009	BUDENHEIM .....	10,61	7 135	672	6501
07 3 39 010	DALHEIM .....	6,34	850	134	6501
07 3 39 011	DEXHEIM .....	5,69	987	173	6501
07 3 39 012	DIENHEIM .....	9,91	1 388	140	6501
07 3 39 013	DOLGESHEIM .....	6,55	862	132	6501
07 3 39 015	EIMSHEIM .....	4,61	466	101	6501
07 3 39 016	ENGELSTADT .....	7,75	489	63	6501
07 3 39 017	ESSENHEIM .....	10,51	1 989	189	6501
07 3 39 018	FRIESENHEIM .....	3,47	391	113	6501
07 3 39 019	GAU-ALGESHEIM, STADT .....	13,98	5 411	387	6535
07 3 39 020	GAU-BISCHOFSCHEIM .....	2,84	1 590	560	6501
07 3 39 021	GENSINGEN .....	8,73	2 603	298	6531
07 3 39 022	GROLSHEIM .....	3,90	811	208	6531
07 3 39 024	GUNTERSBLUM .....	16,69	2 960	177	6524
07 3 39 025	HAHNHEIM .....	6,39	1 317	206	6501
07 3 39 026	HARXHEIM .....	3,51	1 528	435	6501
07 3 39 027	HEIDESHEIM AM RHEIN .....	17,55	5 862	334	6501
07 3 39 028	HILLESHEIM .....	5,54	512	92	6521
07 3 39 029	HORRWEILER .....	4,39	633	144	6531
07 3 39 030	INGELHEIM AM RHEIN, STADT .....	49,87	21 081	423	6507
07 3 39 031	JUGENHEIM IN RHEINHESSEN .....	6,17	1 041	169	6501
07 3 39 032	KLEIN-WINTERNHEIM .....	5,51	3 162	574	6501
07 3 39 033	KOENGERNHEIM .....	3,63	717	198	6501

3 GEMEINDEN IN SYSTEMATISCHER ORDNUNG MIT SCHLUESSELNUMMER, FLAECHE, BEVOELKERUNG,  
BEVOELKERUNGSDICHTE UND POSTLEITZAHL AM 31.12.1984

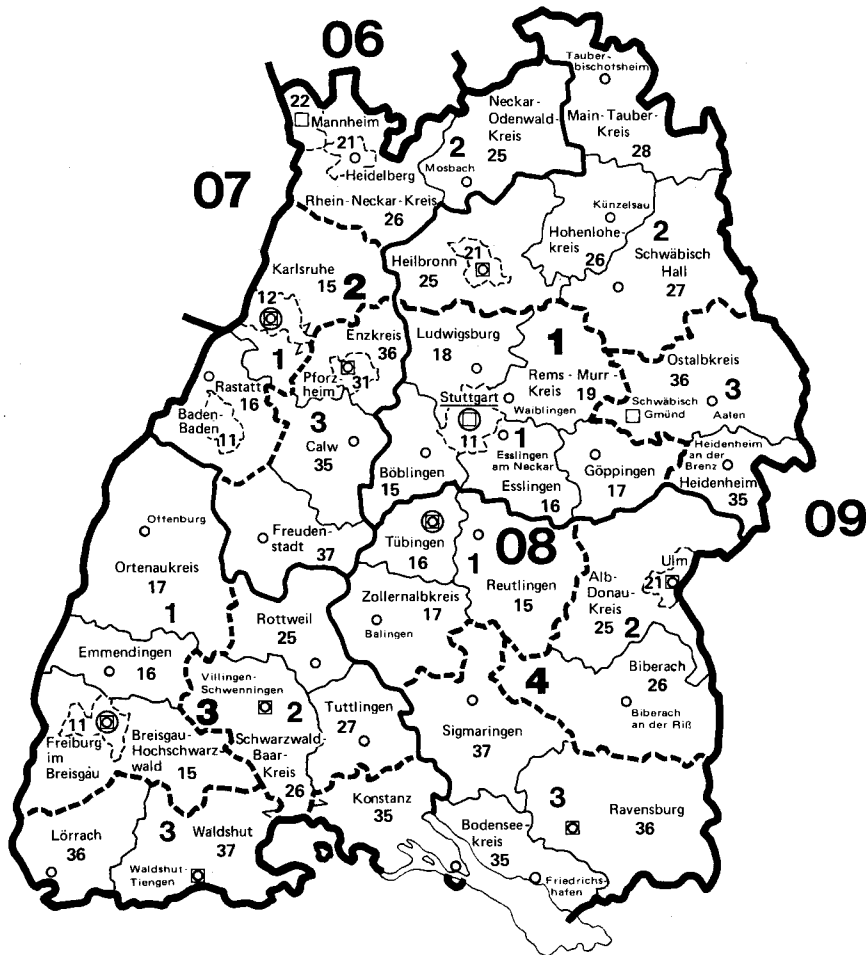
SCHLUESSEL- NUMMER	LAND, RÉG.-BEZIRK, KREIS, GEMEINDE	FLAECHE KM 2	BEVOEL- KERUNG	BEV.- DICHTE JE KM 2	POST- LEIT- ZAHL
07 3 39 034	LOERZWEILER .....	5,74	1 691	295	6501
07 3 39 035	LUDWIGSHOEHE .....	2,99	413	138	6501
07 3 39 036	MANUBACH .....	7,72	351	45	6531
07 3 39 037	MOMMENHEIM .....	7,78	1 755	226	6501
07 3 39 038	MUENSTER-SARMSHEIM .....	6,92	2 519	364	6531
07 3 39 039	NACKENHEIM .....	8,62	3 503	406	6506
07 3 39 040	NIEDERHEIMBACH .....	7,38	838	114	6531
07 3 39 041	NIEDER-HILBERSHEIM .....	4,59	416	91	6531
07 3 39 042	NIEDER-OLM .....	11,22	6 394	570	6501
07 3 39 043	NIERSTEIN .....	19,33	5 836	302	6505
07 3 39 044	OBERDIEBACH .....	8,38	915	109	6531
07 3 39 045	OBERHEIMBACH .....	8,70	647	74	6531
07 3 39 046	OBER-HILBERSHEIM .....	7,38	730	99	6531
07 3 39 047	OBER-OLM .....	17,08	3 243	190	6501
07 3 39 048	OCKENHEIM .....	6,05	1 993	329	6531
07 3 39 049	OPPENHEIM, STADT .....	7,09	4 802	677	6504
07 3 39 050	SANKT JOHANN .....	5,66	565	100	6551
07 3 39 051	SCHWABENHEIM AN DER SELZ .....	9,49	1 733	183	6501
07 3 39 053	SELZEN .....	6,66	1 160	174	6501
07 3 39 054	SOERGENLOCH .....	2,43	784	323	6501
07 3 39 056	SPRENDLINGEN .....	13,02	3 384	260	6555
07 3 39 057	STADECKEN-ELSHEIM .....	14,52	3 241	223	6501
07 3 39 058	TRECHTINGSHAUSEN .....	8,22	1 147	140	6531
07 3 39 059	UELVERSHEIM .....	7,49	850	113	6501
07 3 39 060	UNDENHEIM .....	9,97	1 570	157	6509
07 3 39 061	WACKERNHEIM .....	5,90	1 815	308	6501
07 3 39 062	WALDALGESHEIM .....	16,01	2 646	165	6531
07 3 39 063	WEILER BEI BINGEN .....	22,81	2 434	107	6531
07 3 39 064	WEINOLSHEIM .....	5,91	533	90	6501
07 3 39 065	WELGESHEIM .....	2,00	419	210	6555
07 3 39 066	WINTERSHEIM .....	3,83	242	63	6521
07 3 39 067	ZORNHEIM .....	5,58	3 107	557	6501
07 3 39 068	ZOTZENHEIM .....	3,13	420	134	6555
07 3 39 201	DORN-DUERKHEIM .....	5,60	842	150	6521
07 3 39 202	WOLFSHEIM .....	4,99	587	118	6551
07 3 39	ZUSAMMEN ...	605,83	160 839	265	X
07 3 40	PIRMASENS				
	SITZ: PIRMASENS, STADT				
07 3 40 001	BOBENTHAL .....	21,24	352	17	6749
07 3 40 002	BUSENBERG .....	9,64	1 259	131	6749
07 3 40 003	CLAUSEN .....	12,46	1 504	121	6781
07 3 40 004	DAHN, STADT .....	40,75	4 590	113	6783
07 3 40 005	DARSTEIN .....	2,39	198	83	6749
07 3 40 006	DIMBACH .....	2,19	169	77	6749
07 3 40 007	DONSIEDERS .....	9,03	1 026	114	6781
07 3 40 008	EPPEBRUNN .....	34,03	1 727	51	6789
07 3 40 009	ERFWEILER .....	8,84	1 202	136	6781
07 3 40 010	ERLENBACH BEI DAHN .....	12,99	350	27	6749
07 3 40 011	FISCHBACH BEI DAHN .....	32,87	1 437	44	6781
07 3 40 012	GEISELBERG .....	6,33	693	109	6751
07 3 40 014	HAUENSTEIN .....	13,91	4 112	296	6746
07 3 40 015	HELTERSBERG .....	28,15	1 949	69	6751
07 3 40 016	HERMERSBERG .....	13,02	1 874	144	6791
07 3 40 017	HERSCHBERG .....	11,54	924	80	6791
07 3 40 018	HETTENHAUSEN .....	4,39	251	57	6791
07 3 40 019	HILST .....	3,38	422	125	6781
07 3 40 020	HINTERWEIDENTHAL .....	17,00	1 678	99	6787
07 3 40 021	HIRSCHTHAL .....	1,59	135	85	6781
07 3 40 022	HOEHEINOED .....	10,88	1 425	131	6781
07 3 40 023	HOEHEISCHWEILER .....	4,36	873	200	6781
07 3 40 024	HOEHFROESCHEN .....	4,17	760	182	6781
07 3 40 025	HORBACH .....	5,30	479	90	6791
07 3 40 026	KROEPPEN .....	10,50	680	65	6781
07 3 40 027	LEIMEN .....	29,23	975	33	6781
07 3 40 028	LEMBERG .....	58,17	3 953	68	6786
07 3 40 029	LUDWIGSWINKEL .....	21,27	730	34	6781
07 3 40 030	LUG .....	2,32	591	255	6749
07 3 40 031	MERZALBEN .....	30,01	1 219	41	6781
07 3 40 032	MUENCHWEILER AN DER RODALB .....	27,18	2 858	105	6785
07 3 40 033	NIEDERSCHLETTENBACH .....	7,64	347	45	6749

3 GEMEINDEN IN SYSTEMATISCHER ORDNUNG MIT SCHLUESSELNUMMER, FLAECHE, BEVOELKERUNG,  
BEVOELKERUNGSDICHTE UND POSTLEITZAHL AM 31.12.1984

SCHLUESSEL- NUMMER	LAND, REG.-BEZIRK, KREIS, GEMEINDE	FLAECHE KM 2	BEVOEL- KERUNG	BEV.- DICHT JE KM 2	POST- LEIT- ZAHL
07 3 40 034	NOTHWEILER .....	3,68	196	53	6748
07 3 40 035	NUENSCHWEILER .....	10,00	829	83	6781
07 3 40 036	OBERSIMTEN .....	2,26	587	260	6781
07 3 40 037	PETERSBERG .....	3,84	820	214	6781
07 3 40 038	RODALBEN, STADT .....	15,69	7 302	465	6782
07 3 40 039	RUMBACH .....	14,79	464	31	6749
07 3 40 040	RUPPERTSWEILER .....	4,78	1 234	258	6781
07 3 40 041	SAALSTADT .....	5,30	321	61	6791
07 3 40 042	SCHAUERBERG .....	4,08	218	53	6791
07 3 40 043	SCHINDHARD .....	4,36	511	117	6781
07 3 40 044	SCHMALENBERG .....	10,39	624	60	6751
07 3 40 045	SCHOENAU (PFALZ) .....	16,35	566	35	6781
07 3 40 047	SCHWANHEIM .....	6,96	595	85	6749
07 3 40 048	SCHWEIX .....	3,73	338	91	6781
07 3 40 049	SPIRKELBACH .....	6,89	567	82	6741
07 3 40 050	STEINALBEN .....	2,54	373	147	6791
07 3 40 051	THALEISCHWEILER-FROESCHEN .....	12,26	3 619	295	6784
07 3 40 052	TRULBEN .....	7,36	1 271	173	6781
07 3 40 053	VINNINGEN .....	12,65	1 634	129	6788
07 3 40 054	WALDFISCHBACH-BURGALBEN .....	17,60	5 165	293	6757
07 3 40 055	WESELBERG .....	14,64	1 338	91	6791
07 3 40 056	WIESLAUTERN .....	19,58	2 603	133	6749
07 3 40 057	WILGARTSWIESEN .....	58,33	1 157	20	6741
07 3 40 201	ALTHORNBACH .....	5,59	696	125	6661
07 3 40 202	BATTWEILER .....	5,67	687	121	6661
07 3 40 203	BECHHOFEN .....	6,58	2 020	307	6791
07 3 40 204	BIEDERSHAUSEN .....	3,65	197	54	6791
07 3 40 205	BOTTENBACH .....	6,14	691	113	6661
07 3 40 206	CONTWIG .....	24,72	4 871	197	6662
07 3 40 207	DELLFELD .....	7,27	1 290	177	6663
07 3 40 208	DIETRICHINGEN .....	9,40	341	36	6661
07 3 40 209	GROSSBUNDENBACH .....	6,90	354	51	6661
07 3 40 210	GROSSSTEINHAUSEN .....	4,83	501	104	6661
07 3 40 211	HORNBACH, STADT .....	13,31	1 663	125	6661
07 3 40 212	KAESHOFEN .....	8,82	524	59	6791
07 3 40 213	KLEINBUNDENBACH .....	5,00	369	74	6661
07 3 40 214	KLEINSTEINHAUSEN .....	5,72	651	114	6661
07 3 40 215	KNOPP-LABACH .....	5,97	465	78	6791
07 3 40 216	KRAEHENBERG .....	4,40	193	44	6791
07 3 40 217	MASSWEILER .....	10,88	1 109	102	6661
07 3 40 218	MAUSCHBACH .....	4,45	200	45	6661
07 3 40 219	OBERNHEIM-KIRCHENARNBACH .....	8,65	1 786	206	6791
07 3 40 220	REIFENBERG .....	7,73	812	105	6661
07 3 40 221	RIEDELBERG .....	5,23	415	79	6661
07 3 40 222	RIESCHWEILER-MUEHLBACH .....	10,43	2 163	207	6661
07 3 40 223	ROSENKOPF .....	2,47	257	104	6791
07 3 40 224	SCHMITSHAUSEN .....	4,49	406	90	6661
07 3 40 225	WALLHALBEN .....	4,88	821	168	6791
07 3 40 226	WALSHAUSEN .....	4,64	267	58	6661
07 3 40 227	WIESBACH .....	4,06	565	139	6791
07 3 40 228	WINTERBACH (PFALZ) .....	7,03	441	63	6661
07 3 40	ZUSAMMEN ...	953,74	97 829	103	X
07 3	ZUSAMMEN ...	6 829,78	1 800 658	264	X
07	ZUSAMMEN ...	19 847,23	3 623 985	183	X

# 08 BADEN-WÜRTTEMBERG

Verwaltungsgrenzen nach dem Stand vom 31. 12. 1984



Schlüsselnummern und Namen der Regierungsbezirke und Regionen  
(In der Karte jeweils nur die Schlüsselnummer)

## Regierungsbezirke

- 1 Stuttgart
- 2 Karlsruhe
- 3 Freiburg
- 4 Tübingen

## Regionen

- in 1 Stuttgart
  - 1 Mittlerer Neckar
  - 2 Franken
  - 3 Ostwürttemberg
- in 2 Karlsruhe
  - 1 Mittlerer Oberrhein
  - 2 Unterer Neckar
  - 3 Nordschwarzwald

## in 3 Freiburg

- 1 Südlicher Oberrhein
- 2 Schwarzwald-Baar-Heuberg
- 3 Hochrhein-Bodensee

## in 4 Tübingen

- 1 Neckar-Alb
- 2 Donau-Iller
- 3 Bodensee-Oberschwaben

Schlüsselnummern Grenzen Verwaltungssitze<sup>1)</sup>

Land:	<b>08</b>	—	<u>Stuttgart</u>
Regierungsbezirk:	<b>1</b>	—	○
Region:	<b>1</b>	----	□
Landkreis:	<b>15</b>	—	○
Stadtkreis:	<b>11</b>	----	

<sup>1)</sup> Verwaltungssitze der Kreise sind nur benannt, wenn sie nicht mit dem Namen des Kreises übereinstimmen.



3 GEMEINDEN IN SYSTEMATISCHER ORDNUNG MIT SCHLUESSELNUMMER, FLAECHE, BEVOELKERUNG,  
BEVOELKERUNGSDICHTE UND POSTLEITZAHL AM 31.12.1984

SCHLUESSEL- NUMMER	LAND, REG.-BEZIRK, KREIS, GEMEINDE	FLAECHE KM 2	BEVOEL- KERUNG	BEV.- DICHTE JE KM 2	POST- LEIT- ZAHL
08	BADEN-WUERTTEMBERG				
08 1	REG.-BEZ. STUTTGART				
08 1 11	STADTKREIS				
08 1 11 000	STUTTGART, LANDESHAUPTSTADT .....	207,14	561 567	2 711	7000
08 1 15	BOEBLINGEN				
	SITZ: BOEBLINGEN, STADT				
08 1 15 001	AIDLINGEN .....	26,56	7 986	301	7031
08 1 15 002	ALTDORF .....	17,47	2 706	155	7031
08 1 15 003	BOEBLINGEN, STADT .....	39,04	40 489	1 037	7030
08 1 15 004	BONDORF .....	17,55	3 286	187	7031
08 1 15 010	DECKENPFRONN .....	11,42	2 037	178	7261
08 1 15 013	EHNINGEN .....	17,80	7 032	395	7031
08 1 15 015	GAERTRINGEN .....	20,20	9 601	475	7034
08 1 15 016	GAEUFELDEN .....	20,15	5 985	297	7031
08 1 15 021	HERRENBERG, STADT .....	65,72	25 437	387	7033
08 1 15 022	HILDRIZHAUSEN .....	12,17	2 784	229	7031
08 1 15 024	HOLZGERLINGEN .....	13,39	8 516	636	7038
08 1 15 028	LEONBERG, STADT .....	48,74	39 109	802	7250
08 1 15 029	MAGSTADT .....	19,12	7 719	404	7037
08 1 15 034	MOETZINGEN .....	8,15	2 492	306	7031
08 1 15 037	NUFRINGEN .....	10,04	3 900	388	7031
08 1 15 041	RENNINGEN, STADT .....	31,13	13 197	424	7253
08 1 15 042	RUTESHEIM .....	16,24	8 368	515	7255
08 1 15 044	SCHOENAICH .....	14,16	9 355	661	7036
08 1 15 045	SINDELFINGEN, STADT .....	50,86	55 362	1 089	7032
08 1 15 046	STEINENBRONN .....	9,73	4 567	469	7031
08 1 15 048	WALDENBUCH, STADT .....	22,69	7 376	325	7035
08 1 15 050	WEIL DER STADT, STADT .....	43,17	15 616	362	7252
08 1 15 051	WEIL IM SCHOENBUCH .....	26,14	8 314	318	7039
08 1 15 052	WEISSACH .....	22,14	6 150	278	7251
08 1 15 053	JETTINGEN .....	21,11	5 165	245	7031
08 1 15 054	GRAFENAU .....	13,04	5 002	384	7031
08 1 15	ZUSAMMEN ...	617,93	307 551	498	X
08 1 16	ESSLINGEN				
	SITZ: ESSLINGEN AM NECKAR, STADT				
08 1 16 004	ALTBACH .....	3,35	5 454	1 628	7305
08 1 16 005	ALTDORF .....	3,25	852	262	7441
08 1 16 006	ALTENRIET .....	3,35	1 405	419	7441
08 1 16 007	BALTMANNSEILER .....	18,54	5 168	279	7066
08 1 16 008	BEMPFLINGEN .....	6,27	3 022	482	7445
08 1 16 011	BEUREN .....	11,70	3 195	273	7444
08 1 16 012	BISSINGEN AN DER TECK .....	17,05	3 095	182	7311
08 1 16 014	DEIZISAU .....	5,16	5 991	1 157	7301
08 1 16 015	DENKENDORF .....	13,05	9 327	715	7306
08 1 16 016	DETTINGEN UNTER TECK .....	15,18	5 077	334	7319
08 1 16 018	ERKENBRECHTSWEILER .....	6,92	1 757	254	7311
08 1 16 019	ESSLINGEN AM NECKAR, STADT .....	46,44	86 996	1 873	7300
08 1 16 020	FRICKENHAUSEN .....	11,35	8 389	739	7443
08 1 16 022	GROSSBETTLINGEN .....	4,23	3 524	833	7441
08 1 16 027	HOCHDORF .....	7,75	4 022	519	7311
08 1 16 029	HOLZMADEN .....	3,10	1 620	523	7311
08 1 16 033	KIRCHHEIM UNTER TECK, STADT .....	40,47	32 904	813	7312
08 1 16 035	KOENGEN .....	12,55	8 097	645	7316
08 1 16 036	KOHLBERG .....	4,39	2 133	486	7441
08 1 16 037	LICHTENWALD .....	10,81	2 367	219	7061
08 1 16 041	NECKARTAILFINGEN .....	8,27	3 280	397	7441
08 1 16 042	NECKARTENZLINGEN .....	9,04	5 174	572	7449
08 1 16 043	NEIDLINGEN .....	12,64	1 477	117	7311
08 1 16 046	NEUFFEN, STADT .....	17,44	4 976	285	7442
08 1 16 047	NEUHAUSEN AUF DEN FILDERN .....	12,47	10 247	822	7303

3 GEMEINDEN IN SYSTEMATISCHER ORDNUNG MIT SCHLUESSELNUMMER, FLAECHE, BEVOELKERUNG,  
BEVOELKERUNGSDICHTE UND POSTLEITZAHL AM 31.12.1984

SCHLUESSEL- NUMMER	LAND, REG.-BEZIRK, KREIS, GEMEINDE	FLAECHE KM 2	BEVOEL- KERUNG	BEV.- DICHTE JE KM 2	POST- LEIT- ZAHL
08 1 16 048	NOTZINGEN .....	7,70	3 012	391	7311
08 1 16 049	NUERTINGEN, STADT .....	46,88	35 500	757	7440
08 1 16 050	OBERBOIHINGEN .....	6,33	4 371	691	7446
08 1 16 053	OHMDEN .....	5,55	1 537	277	7311
08 1 16 054	OWEN, STADT .....	9,70	2 890	298	7311
08 1 16 056	PLOCHINGEN, STADT .....	10,66	12 041	1 130	7310
08 1 16 058	REICHENBACH AN DER FILS .....	7,43	6 938	934	7313
08 1 16 063	SCHLAITDORF .....	7,31	1 369	187	7441
08 1 16 068	UNTERENSINGEN .....	7,63	3 913	513	7441
08 1 16 070	WEILHEIM AN DER TECK, STADT .....	26,52	8 064	304	7315
08 1 16 071	WENDLINGEN AM NECKAR, STADT .....	12,09	14 394	1 191	7317
08 1 16 072	WERNAU (NECKAR), STADT .....	10,89	11 736	1 078	7314
08 1 16 073	WOLFSCHLUGEN .....	7,12	5 079	713	7448
08 1 16 076	AICHWALD .....	14,68	7 744	528	7307
08 1 16 077	FILDERSTADT, STADT .....	38,55	36 772	954	7024
08 1 16 078	LEINFELDEN-ECHTERDINGEN, STADT .....	29,90	34 892	1 167	7022
08 1 16 079	LENNINGEN .....	41,44	7 616	184	7318
08 1 16 080	OSTFILDERN, STADT .....	22,82	28 251	1 238	7302
08 1 16 081	AITCHAL, STADT .....	23,65	8 351	353	7447
08 1 16	ZUSAMMEN ...	641,64	454 019	708	X
08 1 17	GOEPPINGEN				
	SITZ: GOEPPINGEN, STADT				
08 1 17 001	ADELBERG .....	9,49	1 664	175	7327
08 1 17 002	AICHELBERG .....	4,01	862	215	7321
08 1 17 003	ALBERSHAUSEN .....	6,50	3 581	551	7321
08 1 17 006	BAD DITZENBACH .....	25,46	2 941	116	7342
08 1 17 007	BAD UEBERKINGEN .....	24,03	4 188	174	7347
08 1 17 009	BIRENBACH .....	2,50	1 629	652	7321
08 1 17 010	BOEHMENKIRCH .....	51,08	4 549	89	7926
08 1 17 011	BOERTLINGEN .....	8,26	1 602	194	7321
08 1 17 012	BOLL .....	10,96	4 351	397	7325
08 1 17 014	DEGGINGEN .....	22,71	5 526	243	7345
08 1 17 015	DONZDORF, STADT .....	39,82	10 902	274	7322
08 1 17 016	DRACKENSTEIN .....	5,69	341	60	7349
08 1 17 017	DUERNAU .....	5,37	1 504	280	7321
08 1 17 018	EBERSBACH AN DER FILS, STADT .....	26,27	14 184	540	7333
08 1 17 019	EISLINGEN/ FILS, STADT .....	16,42	17 795	1 084	7332
08 1 17 020	ESCHENBACH .....	4,82	1 702	353	7321
08 1 17 023	GAMMELSHAUSEN .....	3,31	1 522	460	7321
08 1 17 024	GEISLINGEN AN DER STEIGE, STADT .....	75,84	26 158	345	7340
08 1 17 025	GINGEN AN DER FILS .....	10,01	4 024	402	7344
08 1 17 026	GOEPPINGEN, STADT .....	59,19	51 713	874	7320
08 1 17 028	GRUIBINGEN .....	23,05	1 730	75	7348
08 1 17 029	HATTENHOFEN .....	7,64	2 701	354	7323
08 1 17 030	HEININGEN .....	12,46	4 924	395	7326
08 1 17 031	HOHENSTADT .....	11,63	581	50	7349
08 1 17 033	KUCHEN .....	8,95	5 560	621	7343
08 1 17 035	MUEHLHAUSEN IM TAELE .....	6,33	926	146	7341
08 1 17 037	OTTENBACH .....	11,90	2 096	176	7321
08 1 17 038	RECHBERGHAUSEN .....	6,40	5 007	782	7324
08 1 17 042	SALACH .....	8,37	6 496	776	7335
08 1 17 043	SCHLAT .....	9,68	1 646	170	7321
08 1 17 044	SCHLIERBACH .....	10,97	3 446	314	7311
08 1 17 049	SUESSEN .....	12,73	8 544	671	7334
08 1 17 051	UHINGEN .....	24,78	11 761	475	7336
08 1 17 053	WAESCHENBEUREN .....	12,95	2 716	210	7328
08 1 17 055	WANGEN .....	9,68	2 974	307	7321
08 1 17 058	WIESENSTEIG, STADT .....	23,41	2 390	102	7346
08 1 17 060	ZELL UNTER AICHELBERG .....	6,39	2 225	348	7321
08 1 17 061	LAUTERSTEIN, STADT .....	23,32	2 552	109	7329
08 1 17	ZUSAMMEN ...	642,38	229 013	357	X
08 1 18	LUDWIGSBURG				
	SITZ: LUDWIGSBURG, STADT				
08 1 18 001	AFFALTERBACH .....	10,15	4 246	418	7151
08 1 18 003	ASPERG, STADT .....	5,80	11 339	1 955	7144
08 1 18 006	BENNINGEN AM NECKAR .....	4,87	4 437	911	7141

3 GEMEINDEN IN SYSTEMATISCHER ORDNUNG MIT SCHLUESSELNUMMER, FLAECHE, BEVOELKERUNG,  
BEVOELKERUNGSDICHTE UND POSTLEITZAHL AM 31.12.1984

SCHLUESSEL- NUMMER	LAND, REG.-BEZIRK, KREIS, GEMEINDE	FLAECHE KM 2	BEVOEL- KERUNG	BEV.- DICHTE JE KM 2	POST- LEIT- ZAHL
08 1 18 007	BESIGHEIM, STADT .....	16,84	8 657	514	7122
08 1 18 010	BOENNIGHEIM, STADT .....	20,13	6 285	312	7124
08 1 18 011	DITZINGEN, STADT .....	30,41	21 929	721	7257
08 1 18 012	EBERDINGEN .....	26,22	5 444	208	7147
08 1 18 014	ERDMANNHAUSEN .....	8,72	4 000	459	7141
08 1 18 015	ERLIGHEIM .....	6,19	1 847	298	7121
08 1 18 016	FREUDENTAL .....	3,07	2 022	659	7121
08 1 18 018	GEMMRIGHEIM .....	8,23	3 306	402	7121
08 1 18 019	GERLINGEN, STADT .....	17,00	18 048	1 062	7016
08 1 18 021	GROSSBOTTWAR, STADT .....	25,84	6 563	254	7141
08 1 18 027	HEMMINGEN .....	12,34	7 068	573	7254
08 1 18 028	HESSIGHEIM .....	5,03	1 723	343	7121
08 1 18 040	KIRCHHEIM AM NECKAR .....	8,52	4 230	496	7125
08 1 18 046	KORNWESTHEIM, STADT .....	14,55	26 124	1 795	7014
08 1 18 047	LOECHGAU .....	10,95	4 431	405	7121
08 1 18 048	LUDWIGSBURG, STADT .....	43,66	77 054	1 765	7140
08 1 18 049	MARBACH AM NECKAR, STADT .....	18,05	12 174	674	7142
08 1 18 050	MARKGROENINGEN, STADT .....	28,16	12 230	434	7145
08 1 18 051	MOEGLINGEN .....	9,93	9 878	995	7141
08 1 18 053	MUNDELSHEIM .....	10,19	2 835	278	7121
08 1 18 054	MURR .....	7,79	4 327	555	7141
08 1 18 059	OBERRIEHINGEN, STADT .....	8,17	2 355	288	7141
08 1 18 060	OBERSTENFELD .....	21,11	7 139	338	7141
08 1 18 063	PLEIDELSHEIM .....	10,18	4 172	410	7127
08 1 18 067	SCHWIEBERDINGEN .....	14,87	9 250	622	7141
08 1 18 068	SERSHEIM .....	11,48	4 019	350	7126
08 1 18 070	STEINHEIM AN DER MURR, STADT .....	23,19	8 924	385	7141
08 1 18 071	TAMM .....	8,77	9 586	1 093	7146
08 1 18 073	VAHINGEN AN DER ENZ, STADT .....	73,40	22 508	307	7143
08 1 18 074	WALHEIM .....	6,14	2 646	431	7121
08 1 18 076	SACHSENHEIM, STADT .....	57,92	14 101	243	7123
08 1 18 077	INGERSHEIM .....	11,55	4 989	432	7121
08 1 18 078	FREIBERG AM NECKAR, STADT .....	13,14	13 496	1 027	7149
08 1 18 079	BIETIGHEIM-BISSINGEN, STADT .....	31,30	34 944	1 116	7120
08 1 18 080	KORN TAL-MUENCHINGEN, STADT .....	20,71	16 435	794	7015
08 1 18 081	REMSECK AM NECKAR .....	22,60	16 379	725	7148
08 1 18	ZUSAMMEN ...	687,17	431 140	627	X
08 1 19	REMS-MURR-KREIS				
	SITZ: WAIBLINGEN, STADT				
08 1 19 001	ALFDORF .....	68,51	5 656	83	7077
08 1 19 003	ALLMERSBACH IM TAL .....	7,96	4 094	514	7151
08 1 19 004	ALTHUETTE .....	18,15	3 431	189	7154
08 1 19 006	AUENWALD .....	19,75	5 202	263	7159
08 1 19 008	BACKNANG, STADT .....	39,37	28 999	737	7150
08 1 19 018	BURGSTETTEN .....	10,29	2 918	284	7151
08 1 19 020	FELLBACH, STADT .....	27,87	39 602	1 421	7012
08 1 19 024	GROSSERLACH .....	27,14	2 554	94	7151
08 1 19 037	KAISERSBACH .....	27,94	2 105	75	7061
08 1 19 038	KIRCHBERG AN DER MURR .....	13,18	3 219	244	7141
08 1 19 041	KORB .....	8,54	9 157	1 072	7054
08 1 19 042	LEUTENBACH .....	14,70	8 981	611	7057
08 1 19 044	MURRHARDT, STADT .....	71,14	13 061	184	7157
08 1 19 053	OPPENWEILER .....	19,83	3 689	186	7155
08 1 19 055	PLUEDERHAUSEN .....	26,13	8 326	319	7067
08 1 19 061	RUDERSBERG .....	39,37	9 427	239	7062
08 1 19 067	SCHORNDORF, STADT .....	56,86	33 925	597	7060
08 1 19 068	SCHWAIKHEIM .....	9,22	7 720	837	7052
08 1 19 069	SPIEGELBERG .....	28,22	1 693	60	7151
08 1 19 075	SULZBACH AN DER MURR .....	40,12	4 805	120	7158
08 1 19 076	URBACH .....	20,77	6 806	328	7068
08 1 19 079	WAIBLINGEN, STADT .....	42,67	44 522	1 043	7050
08 1 19 083	WEISSACH IM TAL .....	14,13	5 778	409	7153
08 1 19 084	WELZHEIM, STADT .....	37,99	8 473	223	7063
08 1 19 085	WINNENDEN, STADT .....	28,05	22 282	794	7057
08 1 19 086	WINTERBACH .....	17,10	6 632	388	7065
08 1 19 087	ASPACH .....	35,46	6 363	179	7152
08 1 19 089	BERGLEN .....	25,87	5 109	197	7069
08 1 19 090	REMSHALDEN .....	15,15	12 575	830	7064
08 1 19 091	WEINSTADT, STADT .....	31,71	23 186	731	7056
08 1 19 093	KERNEN IM REMSTAL .....	15,07	14 058	933	7053
08 1 19	ZUSAMMEN ...	858,26	354 348	413	X

3 GEMEINDEN IN SYSTEMATISCHER ORDNUNG MIT SCHLUESSELNUMMER, FLAECHE, BEVOELKERUNG,  
BEVOELKERUNGSDICHTE UND POSTLEITZAHL AM 31.12.1984

SCHLUESSEL- NUMMER	LAND, REG.-BEZIRK, KREIS, GEMEINDE	FLAECHE KM 2	BEVOEL- KERUNG	BEV.- DICHTE JE KM 2	POST- LEIT- ZAHL
08 1 21	STADTKREIS				
08 1 21 000	HEILBRONN, STADT .....	99,86	110 666	1 108	7100
08 1 25	HEILBRONN				
	SITZ: HEILBRONN, STADT				
08 1 25 001	ABSTATT .....	9,66	2 577	267	7101
08 1 25 005	BAD FRIEDRICHSHALL, STADT .....	24,70	12 010	486	7107
08 1 25 006	BAD RAPPENAU, STADT .....	73,57	14 347	195	6927
08 1 25 007	BAD WIMPFEN, STADT .....	19,38	5 945	307	7107
08 1 25 008	BEILSTEIN, STADT .....	25,26	5 067	201	7141
08 1 25 013	BRACKENHEIM, STADT .....	45,76	10 394	227	7129
08 1 25 017	CLEEBRONN .....	17,09	2 030	119	7121
08 1 25 021	EBERSTADT .....	12,50	2 405	192	7101
08 1 25 024	ELLHOFEN .....	5,86	2 504	427	7101
08 1 25 026	EPPINGEN, STADT .....	88,59	15 291	173	7519
08 1 25 027	ERLENBACH .....	12,73	3 602	283	7101
08 1 25 030	FLEIN .....	8,47	5 294	625	7101
08 1 25 034	GEMMINGEN .....	19,08	4 050	212	7519
08 1 25 038	GUEGLINGEN, STADT .....	16,22	4 431	273	7129
08 1 25 039	GUNDELSHEIM, STADT .....	38,45	6 322	164	6953
08 1 25 046	ILSFELD .....	26,16	6 554	251	7129
08 1 25 047	ITTLINGEN .....	14,11	1 807	128	6921
08 1 25 048	JAGSTHAUSEN .....	17,67	1 382	78	7109
08 1 25 049	KIRCHARDT .....	21,50	3 871	180	6926
08 1 25 056	LAUFFEN AM NECKAR, STADT .....	22,63	8 805	389	7128
08 1 25 057	LEHRENSTEINSFELD .....	6,22	1 679	270	7102
08 1 25 058	LEINGARTEN .....	23,48	7 614	324	7105
08 1 25 059	LOEWENSTEIN, STADT .....	23,43	2 693	115	7101
08 1 25 061	MASSENBACHHAUSEN .....	8,77	2 743	313	7101
08 1 25 063	MOECKMUEHL, STADT .....	49,60	5 912	119	7108
08 1 25 065	NECKARSULM, STADT .....	24,94	21 982	881	7107
08 1 25 066	NECKARWESTHEIM .....	13,97	2 385	171	7129
08 1 25 068	NEUDENAU, STADT .....	32,93	4 247	129	6956
08 1 25 069	NEUENSTADT AM KOCHER, STADT .....	41,18	7 091	172	7106
08 1 25 074	NORDHEIM .....	12,71	5 454	429	7107
08 1 25 078	OEDHEIM .....	21,24	4 381	206	7101
08 1 25 079	OFFENAU .....	5,65	2 321	411	7101
08 1 25 081	PFAFFENHOFEN .....	12,07	1 921	159	7129
08 1 25 084	ROIGHEIM .....	14,01	1 332	95	7109
08 1 25 086	SCHWAIGERN, STADT .....	49,49	8 852	179	7103
08 1 25 087	SIEGELSBACH .....	7,68	1 357	177	6921
08 1 25 094	TALHEIM .....	11,61	3 434	296	7129
08 1 25 096	UNTEREISESHEIM .....	3,67	2 982	813	7101
08 1 25 098	UNTERGRUPPENBACH .....	27,27	6 607	242	7101
08 1 25 102	WEINSBERG, STADT .....	22,24	9 179	413	7102
08 1 25 103	WIDDERN, STADT .....	25,24	1 480	59	7109
08 1 25 107	WUESTENROT .....	30,02	5 560	185	7156
08 1 25 108	ZABERFELD .....	22,18	2 883	130	7129
08 1 25 110	OBERSULM .....	31,10	11 103	357	7104
08 1 25 111	HARDTHAUSEN AM KOCHER .....	35,55	2 711	76	7101
08 1 25 113	LANGENBRETTACH .....	23,97	2 590	108	7101
08 1 25	ZUSAMMEN ...	1 099,61	249 181	227	X
08 1 26	HOHENLOHEKREIS				
	SITZ: KUENZELSAU, STADT				
08 1 26 011	BRETZFELD .....	64,68	8 614	133	7117
08 1 26 020	DOERZBACH .....	32,37	1 847	57	7119
08 1 26 028	FORCHTENBERG, STADT .....	38,03	3 830	101	7119
08 1 26 039	INGELFINGEN, STADT .....	46,47	5 394	116	7118
08 1 26 045	KRAUTHEIM, STADT .....	52,91	3 957	75	7109
08 1 26 046	KUENZELSAU, STADT .....	75,16	11 729	156	7118
08 1 26 047	KUPFERZELL .....	54,27	4 143	76	7115
08 1 26 056	MULFINGEN .....	80,05	3 284	41	7119
08 1 26 058	NEUENSTEIN, STADT .....	47,83	5 146	108	7113
08 1 26 060	NIEDERNHALL, STADT .....	17,71	3 291	186	7119
08 1 26 066	OEHRINGEN, STADT .....	67,77	16 526	244	7110

3 GEMEINDEN IN SYSTEMATISCHER ORDNUNG MIT SCHLUESSELNUMMER, FLAECHE, BEVOELKERUNG,  
BEVOELKERUNGSDICHTE UND POSTLEITZAHL AM 31.12.1984

SCHLUESSEL- NUMMER	LAND, REG.-BEZIRK, KREIS, GEMEINDE	FLAECHE KM 2	BEVOEL- KERUNG	BEV.- DICHTE JE KM 2	POST- LEIT- ZAHL
08 1 26 069	PFEDELBAACH .....	41,27	6 614	160	7114
08 1 26 072	SCHOENTAL .....	81,64	5 347	65	7109
08 1 26 085	WALDENBURG, STADT .....	31,57	2 539	80	7112
08 1 26 086	WEISSBACH .....	12,82	1 622	127	7119
08 1 26 094	ZWEIFLINGEN .....	32,10	1 362	42	7111
08 1 26	ZUSAMMEN ...	776,65	85 245	110	X
08 1 27	SCHWAEBISCH HALL				
	SITZ: SCHWAEBISCH HALL, STADT				
08 1 27 008	BLAUFELDEN .....	90,17	4 389	49	7186
08 1 27 009	BRAUNSBACH .....	52,83	2 366	45	7176
08 1 27 012	BUEHLERTANN .....	23,59	2 204	93	7167
08 1 27 013	BUEHLERZELL .....	49,31	1 664	34	7161
08 1 27 014	CRAILSHEIM, STADT .....	109,08	25 065	230	7180
08 1 27 023	FICHTENBERG .....	24,19	2 440	101	7165
08 1 27 025	GAILDORF, STADT .....	62,56	10 184	163	7160
08 1 27 032	GERABRONN, STADT .....	40,37	3 749	93	7182
08 1 27 043	ILSHOFEN, STADT .....	54,88	4 296	78	7174
08 1 27 046	KIRCHBERG AN DER JAGST, STADT .....	40,92	3 479	85	7184
08 1 27 047	LANGENBURG, STADT .....	31,40	1 822	58	7183
08 1 27 052	MAINHARDT .....	58,69	4 191	71	7173
08 1 27 056	MICHELBAACH AN DER BILZ .....	17,69	2 800	158	7178
08 1 27 059	MICHELFELD .....	35,22	2 410	68	7171
08 1 27 062	OBERRROT .....	37,91	2 795	74	7163
08 1 27 063	OBERSONTHEIM .....	54,82	3 661	67	7164
08 1 27 071	ROT AM SEE .....	74,73	4 224	57	7185
08 1 27 073	SATTELDORF .....	46,21	3 676	80	7181
08 1 27 075	SCHROZBERG, STADT .....	105,24	5 240	50	7187
08 1 27 076	SCHWAEBISCH HALL, STADT .....	104,24	30 728	295	7170
08 1 27 079	SULZBACH-LAUFEN .....	43,96	2 206	50	7166
08 1 27 086	UNTERMUENKHEIM .....	27,15	2 394	88	7177
08 1 27 089	VELLBERG, STADT .....	31,89	3 613	113	7175
08 1 27 091	WALLHAUSEN .....	25,47	2 044	80	7181
08 1 27 099	WOLPERTSHAUSEN .....	27,42	1 181	43	7179
08 1 27 100	ROSENGARTEN .....	31,01	3 896	126	7172
08 1 27 101	KRESSBERG .....	48,45	3 267	67	7181
08 1 27 102	FICHTENAU .....	31,28	4 700	150	7188
08 1 27 103	FRANKENHARDT .....	69,87	3 844	55	7189
08 1 27 104	STIMPFACH .....	33,36	2 365	71	7181
08 1 27	ZUSAMMEN ...	1 483,91	150 893	102	X
08 1 28	MAIN-TAUBER-KREIS				
	SITZ: TAUBERBISCHOFHEIM, STADT				
08 1 28 006	ASSAMSTADT .....	17,20	1 608	93	6971
08 1 28 007	BAD MERGENTHEIM, STADT .....	129,96	19 236	148	6990
08 1 28 014	BOXBERG, STADT .....	101,76	6 207	61	6973
08 1 28 020	CREGLINGEN, STADT .....	117,20	4 878	42	6993
08 1 28 039	FREUDENBERG, STADT .....	34,81	3 649	105	6982
08 1 28 045	GROSSRINDERFELD .....	56,64	3 381	60	6971
08 1 28 047	GRUENSFELD, STADT .....	44,72	3 261	73	6974
08 1 28 058	IGERSHEIM .....	42,84	4 623	108	6991
08 1 28 061	KOENIGSHEIM .....	61,26	3 327	54	6976
08 1 28 064	KUELSHEIM, STADT .....	81,46	5 755	71	6987
08 1 28 082	NIEDERSTETTEN, STADT .....	104,04	4 938	47	6994
08 1 28 115	TAUBERBISCHOFHEIM, STADT .....	69,04	12 156	176	6972
08 1 28 126	WEIKERSHEIM, STADT .....	80,94	6 434	79	6992
08 1 28 128	WERBACH .....	43,19	3 354	78	6977
08 1 28 131	WERTHEIM, STADT .....	138,68	19 664	142	6980
08 1 28 137	WITTIGHAUSEN .....	32,37	1 752	54	6971
08 1 28 138	AHORN .....	54,03	2 065	38	6965
08 1 28 139	LAUDA-KOENIGSHOFEN, STADT .....	94,47	14 305	151	6970
08 1 28	ZUSAMMEN ...	1 304,61	120 593	92	X
08 1 35	HEIDENHEIM				
	SITZ: HEIDENHEIM AN DER BRENZ, STADT				
08 1 35 010	DISCHINGEN .....	78,06	4 133	53	7925

3 GEMEINDEN IN SYSTEMATISCHER ORDNUNG MIT SCHLUESSELNUMMER, FLAECHE, BEVOELKERUNG,  
BEVOELKERUNGSDICHTE UND POSTLEITZAHL AM 31.12.1984

SCHLUESSEL- NUMMER	LAND, REG.-BEZIRK, KREIS, GEMEINDE	FLAECHE KM 2	BEVOEL- KERUNG	BEV.- DICHTE JE KM 2	POST- LEIT- ZAHL
08 1 35 015	GERSTETTEN .....	92,43	10 254	111	7929
08 1 35 016	GIENGEN AN DER BRENZ, STADT .....	44,06	18 262	414	7928
08 1 35 019	HEIDENHEIM AN DER BRENZ, STADT .....	107,11	47 352	442	7920
08 1 35 020	HERBRECHTINGEN, STADT .....	58,63	11 673	199	7922
08 1 35 021	HERMARINGEN .....	15,26	2 124	139	7921
08 1 35 025	KOENIGSBRONN .....	45,53	7 078	155	7923
08 1 35 026	NATTHEIM .....	45,00	5 418	120	7921
08 1 35 027	NIEDERSTOTZINGEN, STADT .....	29,81	3 874	130	7908
08 1 35 031	SONTHEIM AN DER BRENZ .....	28,92	5 075	175	7927
08 1 35 032	STEINHEIM AM ALBUCH .....	82,40	7 938	96	7924
08 1 35	ZUSAMMEN ...	627,21	123 181	196	X
08 1 36	OSTALBKREIS				
	SITZ: AALEN, STADT				
08 1 36 002	ABTSGMUEND .....	71,59	6 124	86	7083
08 1 36 003	ADELMANNSELDEN .....	22,90	1 451	63	7099
08 1 36 007	BARTHOLOMAE .....	20,96	1 805	86	7071
08 1 36 009	BOEBINGEN AN DER REMS .....	12,22	3 775	309	7079
08 1 36 010	BOPFINGEN, STADT .....	77,00	11 091	144	7085
08 1 36 015	DURLANGEN .....	10,43	2 635	253	7071
08 1 36 018	ELLENBERG .....	30,18	1 457	48	7091
08 1 36 019	ELLWANGEN (JAGST), STADT .....	127,45	21 134	166	7090
08 1 36 020	ESCHACH .....	20,27	1 340	66	7071
08 1 36 021	ESSINGEN .....	58,29	5 159	89	7087
08 1 36 024	GOEGGINGEN .....	11,38	1 775	156	7071
08 1 36 027	GSCHWEND .....	54,51	4 276	78	7162
08 1 36 028	HEUBACH, STADT .....	25,80	8 409	326	7072
08 1 36 029	HEUCHLINGEN .....	9,04	1 553	172	7071
08 1 36 033	HUETTlingen .....	18,70	5 174	277	7088
08 1 36 034	IGGINGEN .....	11,44	1 913	167	7071
08 1 36 035	JAGSTZELL .....	37,96	2 077	55	7093
08 1 36 037	KIRCHHEIM AM RIES .....	21,05	1 658	79	7081
08 1 36 038	LAUCHHEIM, STADT .....	40,97	3 444	84	7089
08 1 36 040	LEINZELL .....	2,10	2 160	1 029	7078
08 1 36 042	LORCH, STADT .....	34,26	9 458	276	7073
08 1 36 043	MOEGGLINGEN .....	10,27	3 299	321	7074
08 1 36 044	MUTLANGEN .....	8,78	5 081	579	7075
08 1 36 045	NERESHEIM, STADT .....	118,56	7 060	60	7086
08 1 36 046	NEULER .....	36,27	2 501	69	7096
08 1 36 049	OBERGROENINGEN .....	5,86	388	66	7071
08 1 36 050	OBERKOCHEN, STADT .....	23,56	7 875	334	7082
08 1 36 060	ROSENBERG .....	41,02	2 157	53	7092
08 1 36 061	RUPPERTSHOFEN .....	14,22	1 277	90	7071
08 1 36 062	SCHECHINGEN .....	11,86	1 548	131	7071
08 1 36 065	SCHWAEBISCH GMUEND, STADT .....	113,77	56 073	493	7070
08 1 36 066	SPRAITBACH .....	12,39	2 858	231	7071
08 1 36 068	STOEDTLEN .....	31,18	1 742	56	7091
08 1 36 070	TAEFERROT .....	12,00	921	77	7070
08 1 36 071	TANNHAUSEN .....	17,73	1 638	92	7097
08 1 36 075	UNTERSCHNEIDHEIM .....	68,06	3 961	58	7094
08 1 36 079	WALDSTETTEN .....	20,99	6 386	304	7076
08 1 36 082	WESTHAUSEN .....	38,46	5 048	131	7084
08 1 36 084	WOERT .....	18,18	1 100	61	7098
08 1 36 087	RIESBUERG .....	17,97	1 998	111	7081
08 1 36 088	AALEN, STADT .....	146,42	62 861	429	7080
08 1 36 089	RAINAU .....	25,45	2 618	103	7095
08 1 36	ZUSAMMEN ...	1 511,50	276 258	183	X
08 1	ZUSAMMEN ...	10 557,87	3 453 655	327	X
08 2	REG.-BEZ. KARLSRUHE				
08 2 11	STADTKREIS				
08 2 11 000	BADEN-BADEN, STADT .....	140,21	48 622	347	7570

3 GEMEINDEN IN SYSTEMATISCHER ORDNUNG MIT SCHLUESSELNUMMER, FLAECHE, BEVOELKERUNG,  
BEVOELKERUNGSDICHTE UND POSTLEITZAHL AM 31.12.1984

SCHLUESSEL- NUMMER	LAND, REG.-BEZIRK, KREIS, GEMEINDE	FLAECHE KM 2	BEVOEL- KERUNG	BEV.- DICHTE JE KM 2	POST- LEIT- ZAHL
08 2 12	STADTKREIS				
08 2 12 000	KARLSRUHE, STADT .....	173,45	269 638	1 555	7500
08 2 15	KARLSRUHE				
	SITZ: KARLSRUHE, STADT				
08 2 15 007	BRETEN, STADT .....	71,12	23 200	326	7518
08 2 15 009	BRUCHSAL, STADT .....	92,76	36 548	394	7520
08 2 15 017	ETTLINGEN, STADT .....	56,67	37 005	653	7505
08 2 15 021	FORST .....	11,47	6 076	530	7529
08 2 15 025	GONDELSHEIM .....	14,86	2 353	158	7519
08 2 15 029	HAMBRUECKEN .....	11,25	4 025	358	7521
08 2 15 039	KRONAU .....	10,91	4 274	392	7521
08 2 15 040	KUERNBACH .....	12,67	2 354	186	7519
08 2 15 046	MALSCH .....	51,24	11 765	230	7502
08 2 15 047	MARXZELL .....	34,92	4 586	131	7501
08 2 15 059	OBERDERDINGEN .....	33,48	8 124	243	7519
08 2 15 064	OESTRINGEN, STADT .....	53,22	10 627	200	7524
08 2 15 066	PHILIPPSBURG, STADT .....	50,59	10 343	204	7522
08 2 15 082	SULZFELD .....	18,76	3 829	204	7519
08 2 15 084	UBSTADT-WEIHER .....	36,46	10 072	276	7526
08 2 15 089	WALZBACHTAL .....	36,71	7 199	196	7519
08 2 15 090	WEINGARTEN (BADEN) .....	29,39	7 981	272	7504
08 2 15 094	ZAISENHAUSEN .....	10,11	1 405	139	7519
08 2 15 096	KARLSBAD .....	38,01	12 842	338	7516
08 2 15 097	KRAICHTAL, STADT .....	80,57	12 455	155	7527
08 2 15 099	GRABEN-NEUDORF .....	28,80	9 308	323	7523
08 2 15 100	BAD SCHOENBORN .....	24,09	8 304	345	7525
08 2 15 101	PFINTZAL .....	31,06	14 740	475	7507
08 2 15 102	EGGENSTEIN-LEOPOLDSHAFEN .....	26,11	12 915	495	7514
08 2 15 103	KARLSDORF-NEUTHARD .....	13,98	7 581	542	7528
08 2 15 105	LINKENHEIM-HOCHSTETTEN .....	23,60	9 422	399	7515
08 2 15 106	WAGHAEUSEL, STADT .....	42,84	16 900	394	6833
08 2 15 107	OBERHAUSEN-RHEINHAUSEN .....	18,96	8 557	451	6839
08 2 15 108	RHEINSTETTEN .....	32,31	18 610	576	7512
08 2 15 109	STUTENSEE .....	45,67	19 028	417	7513
08 2 15 110	WALDBRONN .....	11,35	12 666	1 116	7517
08 2 15 111	DETTENHEIM .....	30,90	5 796	188	7521
08 2 15	ZUSAMMEN ...	1 084,84	360 890	333	X
08 2 16	RASTATT				
	SITZ: RASTATT, STADT				
08 2 16 002	AU AM RHEIN .....	13,28	2 717	205	7551
08 2 16 005	BIETIGHEIM .....	13,90	5 136	369	7555
08 2 16 006	BISCHWEIER .....	4,59	2 799	610	7551
08 2 16 007	BUEHL, STADT .....	73,21	22 632	309	7580
08 2 16 008	BUEHLERTAL .....	17,68	7 715	436	7582
08 2 16 009	DURMERSHEIM .....	26,16	10 187	389	7552
08 2 16 012	ELCHESHEIM-ILLINGEN .....	10,16	2 675	263	7551
08 2 16 013	FORBACH .....	131,83	5 885	45	7564
08 2 16 015	GAGGENAU, STADT .....	65,05	27 944	430	7560
08 2 16 017	GERNSBACH, STADT .....	82,08	13 758	168	7562
08 2 16 022	HUEGELSHEIM .....	14,97	1 528	102	7571
08 2 16 023	IFFEZHEIM .....	19,95	3 869	194	7551
08 2 16 024	KUPPENHEIM, STADT .....	18,08	6 994	387	7554
08 2 16 028	LICHTENAU, STADT .....	27,63	3 972	144	7585
08 2 16 029	LOFFENAU .....	17,06	2 453	144	7563
08 2 16 033	MUGGENSTURM .....	11,55	4 876	422	7553
08 2 16 039	OETIGHEIM .....	10,98	3 835	349	7556
08 2 16 041	OTTERSWEIER .....	29,21	5 674	194	7583
08 2 16 043	RASTATT, STADT .....	59,02	37 319	632	7550
08 2 16 049	SINZHEIM .....	28,49	7 956	279	7573
08 2 16 052	STEINMAUERN .....	12,40	2 265	183	7551
08 2 16 059	WEISENBACH .....	9,07	2 544	280	7566
08 2 16 063	RHEINMUENSTER .....	42,48	4 935	116	7587
08 2 16	ZUSAMMEN ...	738,83	189 668	257	X

3 GEMEINDEN IN SYSTEMATISCHER ORDNUNG MIT SCHLUESSELNUMMER, FLAECHE, BEVOELKERUNG,  
BEVOELKERUNGSDICHTE UND POSTLEITZAHL AM 31.12.1984

SCHLUESSEL- NUMMER	LAND, REG.-BEZIRK, KREIS, GEMEINDE	FLAECHE KM 2	BEVOEL- KERUNG	BEV.- DICHTE JE KM 2	POST- LEIT- ZAHL
08 2 21	STADTKREIS				
08 2 21 000	HEIDELBERG, STADT .....	108,83	133 693	1 228	6900
08 2 22	STADTKREIS				
08 2 22 000	MANNHEIM, UNIVERSITAETSSTADT .....	144,95	295 178	2 036	6800
08 2 25	NECKAR-ODENWALD-KREIS				
	SITZ: MOSBACH, STADT				
08 2 25 001	ADELSHEIM, STADT .....	43,84	4 153	95	6962
08 2 25 002	AGLASTERHAUSEN .....	22,85	3 665	160	6955
08 2 25 009	BILLIGHEIM .....	48,98	5 269	108	6951
08 2 25 010	BINAU .....	4,83	1 332	276	6951
08 2 25 014	BUCHEN (ODENWALD), STADT .....	138,99	14 532	105	6967
08 2 25 024	FAHRENBACH .....	16,42	2 477	151	6951
08 2 25 032	HARDHEIM .....	87,02	6 468	74	6969
08 2 25 033	HASSMERSHEIM .....	19,16	4 163	217	6954
08 2 25 039	HOEFFINGEN .....	30,47	2 682	88	6969
08 2 25 042	HUEFFENHARDT .....	17,62	1 849	105	6921
08 2 25 052	LIMBACH .....	43,63	4 272	98	6951
08 2 25 058	MOSBACH, STADT .....	62,24	22 643	364	6950
08 2 25 060	MUDAU .....	107,56	4 719	44	6933
08 2 25 064	NECKARGERACH .....	15,32	2 171	142	6934
08 2 25 067	NECKARZIMMERN .....	8,18	1 683	206	6951
08 2 25 068	NEUNKIRCHEN .....	15,95	1 511	95	6951
08 2 25 074	OBRIGHEIM .....	24,27	5 098	210	6951
08 2 25 075	OSTERBURKEN, STADT .....	47,32	4 599	97	6960
08 2 25 082	ROSENBERG .....	40,97	1 971	48	6964
08 2 25 091	SECKACH .....	27,86	3 722	134	6966
08 2 25 109	WALLDUERN, STADT .....	105,87	10 334	98	6968
08 2 25 113	ZWINGENBERG .....	4,70	757	161	6931
08 2 25 114	RAVENSTEIN, STADT .....	55,98	2 532	45	6963
08 2 25 115	SCHUEFFLENZ .....	36,97	3 871	105	6951
08 2 25 116	SCHWARZACH .....	8,37	2 781	332	6951
08 2 25 117	ELZTAL .....	46,61	5 309	114	6957
08 2 25 118	WALDBRUNN .....	44,33	4 193	95	6935
08 2 25	ZUSAMMEN ...	1 126,31	128 756	114	X
08 2 26	RHEIN-NECKAR-KREIS				
	SITZ: HEIDELBERG, STADT				
08 2 26 003	ALTLUSSHEIM .....	15,97	5 079	318	6822
08 2 26 006	BAMMENTAL .....	12,16	5 564	458	6901
08 2 26 009	BRUEHL .....	10,19	13 571	1 332	6835
08 2 26 010	DIELHEIM .....	22,70	7 418	327	6909
08 2 26 012	DOSSENHEIM .....	14,14	9 506	672	6901
08 2 26 013	EBERBACH, STADT .....	81,16	15 219	188	6930
08 2 26 017	EPFENBACH .....	12,97	2 205	170	6921
08 2 26 018	EPPELHEIM .....	5,70	13 381	2 348	6904
08 2 26 020	ESCHELBRONN .....	8,26	2 250	272	6925
08 2 26 022	GAIBERG .....	4,15	2 123	512	6901
08 2 26 027	HEDDESACH .....	8,21	431	52	6932
08 2 26 028	HEDDESHEIM .....	14,25	10 943	768	6805
08 2 26 029	HEILIGKREUZSTEINACH .....	19,61	2 574	131	6901
08 2 26 031	HEMSBACH, STADT .....	12,86	12 571	978	6944
08 2 26 032	HOCKENHEIM, STADT .....	34,84	15 936	457	6832
08 2 26 036	ILVESHEIM .....	5,90	7 512	1 273	6804
08 2 26 037	KETSCH .....	16,52	12 116	733	6834
08 2 26 038	LADENBURG, STADT .....	19,01	11 343	597	6802
08 2 26 040	LAUDENBACH .....	10,29	5 156	501	6947
08 2 26 041	LEIMEN, STADT .....	20,64	17 186	833	6906
08 2 26 046	MALSCH .....	6,77	2 569	379	6909
08 2 26 048	MAUER .....	6,30	3 291	522	6901
08 2 26 049	MECKESHEIM .....	16,33	4 794	294	6922
08 2 26 054	MUEHLHAUSEN .....	15,30	6 294	411	6909
08 2 26 055	NECKARBISCHOFHEIM, STADT .....	26,42	3 364	127	6924
08 2 26 056	NECKARGEMUEND, STADT .....	26,15	14 507	555	6903
08 2 26 058	NEIDENSTEIN .....	6,48	1 523	235	6921

3 GEMEINDEN IN SYSTEMATISCHER ORDNUNG MIT SCHLUESSELNUMMER, FLAECHE, BEVOELKERUNG,  
BEVOELKERUNGSDICHTE UND POSTLEITZAHL AM 31.12.1984

SCHLUESSEL- NUMMER	LAND, REG.-BEZIRK, KREIS, GEMEINDE	FLAECHE KM 2	BEVOEL- KERUNG	BEV.- DICHTE JE KM 2	POST- LEIT- ZAHL
08 2 26 059	NEULUSSHEIM .....	3,39	5 350	1 578	6823
08 2 26 060	NUSSLOCH .....	13,58	9 263	682	6907
08 2 26 062	OFTERSHEIM .....	12,77	10 548	826	6836
08 2 26 063	PLANKSTADT .....	8,39	8 833	1 053	6831
08 2 26 065	RAUENBERG, STADT .....	11,12	5 886	529	6909
08 2 26 066	REICHARTSHAUSEN .....	10,00	1 578	158	6921
08 2 26 068	REILINGEN .....	16,33	5 874	360	6838
08 2 26 076	SANDHAUSEN .....	14,55	12 519	860	6902
08 2 26 080	SCHOENAU, STADT .....	22,50	4 420	196	6901
08 2 26 081	SCHOENBRUNN .....	34,48	2 579	75	6936
08 2 26 082	SCHRIESHEIM, STADT .....	31,67	13 804	436	6905
08 2 26 084	SCHWETZINGEN, STADT .....	21,69	18 045	832	6830
08 2 26 085	SINSHEIM, STADT .....	127,01	27 220	214	6920
08 2 26 086	SPECHBACH .....	8,52	1 295	152	6921
08 2 26 091	WAIBSTADT, STADT .....	25,57	4 907	192	6923
08 2 26 095	WALLDORF, STADT .....	19,91	13 125	659	6909
08 2 26 096	WEINHEIM, STADT .....	58,59	40 989	700	6940
08 2 26 097	WIESENBAACH .....	11,13	2 722	245	6901
08 2 26 098	WIESLOCH, STADT .....	30,27	22 398	740	6908
08 2 26 099	WILHELMSFELD .....	4,75	2 909	612	6901
08 2 26 101	ZUZENHAUSEN .....	11,64	1 840	158	6921
08 2 26 102	ANGELBACHTAL .....	17,92	3 501	195	6921
08 2 26 103	SANKT LEON-ROT .....	25,56	10 151	397	6837
08 2 26 104	LOBBACH .....	14,91	2 098	141	6921
08 2 26 105	EDINGEN-NECKARHAUSEN .....	12,04	13 624	1 132	6803
08 2 26 106	HELMSTADT-BARGEN .....	27,95	3 356	120	6928
08 2 26 107	HIRSCHBERG AN DER BERGSTRASSE .....	12,29	9 634	784	6945
08 2 26	ZUSAMMEN ...	1 061,81	466 894	440	X
08 2 31	STADTKREIS				
08 2 31 000	PFORZHEIM, STADT .....	97,81	104 023	1 064	7530
08 2 35	CALW				
	SITZ: CALW, STADT				
08 2 35 006	ALTENSTEIG, STADT .....	53,21	9 693	182	7272
08 2 35 007	ALTHENGSTETT .....	19,16	5 530	289	7262
08 2 35 008	BAD LIEBENZELL, STADT .....	33,80	6 646	197	7263
08 2 35 018	DOBEL .....	18,43	1 638	89	7544
08 2 35 020	EBHAUSEN .....	24,56	3 567	145	7273
08 2 35 022	EGENHAUSEN .....	10,01	1 611	161	7271
08 2 35 025	ENZKLOESTERLE .....	20,20	1 307	65	7546
08 2 35 029	GECHINGEN .....	14,68	3 325	226	7261
08 2 35 032	HAITERBACH, STADT .....	28,92	4 629	160	7274
08 2 35 033	BAD HERRENALB, STADT .....	33,03	5 619	170	7506
08 2 35 035	HOEFEN AN DER ENZ .....	9,08	1 533	169	7545
08 2 35 046	NAGOLD, STADT .....	63,09	20 399	323	7270
08 2 35 047	NEUBULACH, STADT .....	24,69	3 867	157	7265
08 2 35 050	NEUWEILER .....	51,30	2 495	49	7266
08 2 35 055	OBERREICHENBACH .....	35,99	2 301	64	7261
08 2 35 057	OSTELSHEIM .....	9,23	1 988	215	7261
08 2 35 060	ROHRDORF .....	3,93	1 754	446	7271
08 2 35 065	SCHOEMBERG .....	37,22	7 051	189	7542
08 2 35 066	SIMMERSFELD .....	44,18	1 706	39	7275
08 2 35 067	SIMMOZHEIM .....	9,51	2 030	213	7261
08 2 35 073	UNTERREICHENBACH .....	6,30	2 020	321	7267
08 2 35 079	WILDBAD IM SCHWARZWALD, STADT .....	105,26	10 605	101	7547
08 2 35 080	WILDBERG, STADT .....	56,70	8 293	146	7277
08 2 35 084	BAD TEINACH-ZAVELSTEIN, STADT .....	25,18	2 276	90	7264
08 2 35 085	CALW, STADT .....	59,88	22 240	371	7260
08 2 35	ZUSAMMEN ...	797,54	134 123	168	X
08 2 36	ENZKREIS				
	SITZ: PFORZHEIM, STADT				
08 2 36 004	BIRKENFELD .....	19,04	8 913	468	7534
08 2 36 011	EISINGEN .....	8,03	4 041	503	7531
08 2 36 013	ENGELSBRAND .....	15,19	3 879	255	7543

3 GEMEINDEN IN SYSTEMATISCHER ORDNUNG MIT SCHLUESSELNUMMER, FLAECHE, BEVOELKERUNG,  
BEVOELKERUNGSDICHTE UND POSTLEITZAHL AM 31.12.1984

SCHLUESSEL- NUMMER	LAND, REG.-BEZIRK, KREIS, GEMEINDE	FLAECHE KM 2	BEVOEL- KERUNG	BEV.- DICHTE JE KM 2	POST- LEIT- ZAHL
08 2 36 019	FRIOLZHEIM .....	8,54	3 057	358	7259
08 2 36 025	HEIMSHEIM, STADT .....	14,32	4 173	291	7258
08 2 36 028	ILLINGEN .....	29,36	6 564	224	7132
08 2 36 030	ISPRINGEN .....	8,21	5 938	723	7536
08 2 36 031	KIESELBRONN .....	8,63	2 183	253	7531
08 2 36 033	KNITTLINGEN, STADT .....	26,39	6 123	232	7134
08 2 36 038	MAULBRONN, STADT .....	25,44	5 734	225	7133
08 2 36 039	MOENSHEIM .....	16,78	2 349	140	7256
08 2 36 040	MUEHLACKER, STADT .....	54,32	23 531	433	7130
08 2 36 043	NEUENBUERG, STADT .....	28,17	7 172	255	7540
08 2 36 044	NEUHAUSEN .....	29,76	4 035	136	7531
08 2 36 046	NIEFERN-OESCHELBRONN .....	22,02	9 601	436	7532
08 2 36 050	OETISHEIM .....	14,27	4 244	297	7136
08 2 36 061	STERNENFELS .....	17,32	2 340	135	7137
08 2 36 062	TIEFENBRONN .....	14,79	4 422	299	7533
08 2 36 065	WIERNESHEIM .....	24,63	4 682	190	7135
08 2 36 067	WIMSHEIM .....	8,06	1 999	248	7251
08 2 36 068	WURMBERG .....	7,36	2 201	299	7131
08 2 36 070	KELTERN .....	29,83	7 722	259	7538
08 2 36 071	REMCHINGEN .....	24,04	9 338	388	7537
08 2 36 072	STRAUBENHARDT .....	33,08	8 204	248	7541
08 2 36 073	NEULINGEN .....	23,38	4 542	194	7531
08 2 36 074	KAEMPFBACH .....	13,64	5 665	415	7539
08 2 36 075	OELBRONN-DUERRN .....	15,64	2 682	171	7531
08 2 36 076	KOENIGSBACH-STEIN .....	33,73	8 385	249	7535
08 2 36	ZUSAMMEN ...	573,97	163 719	285	X
08 2 37	FREUDENSTADT				
	SITZ: FREUDENSTADT, STADT				
08 2 37 002	ALPIRSBACH, STADT .....	64,55	6 599	102	7297
08 2 37 004	BAIERSBRONN .....	189,70	14 191	75	7292
08 2 37 008	BETZWEILER-WAEDEL .....	10,32	1 299	126	7291
08 2 37 019	DORNSTETTEN, STADT .....	24,21	5 707	236	7295
08 2 37 024	EMPFINGEN .....	18,30	2 799	153	7246
08 2 37 027	EUTINGEN IM GAU .....	32,82	4 010	122	7241
08 2 37 028	FREUDENSTADT, STADT .....	87,58	19 724	225	7290
08 2 37 030	GLATTEN .....	15,51	2 279	147	7296
08 2 37 032	GROEMBACH .....	12,18	495	41	7291
08 2 37 040	HORB AM NECKAR, STADT .....	119,79	21 230	177	7240
08 2 37 045	LOSSBURG .....	68,94	5 326	77	7298
08 2 37 054	PFALZGRAFENWEILER .....	44,72	5 342	119	7293
08 2 37 061	SCHOPFLOCH .....	17,04	1 945	114	7294
08 2 37 072	WOERNERSBERG .....	3,48	224	64	7291
08 2 37 073	SEEWALD .....	58,50	2 150	37	7291
08 2 37 074	WALDACHTAL .....	29,87	5 243	176	7244
08 2 37 075	BAD RIPPOLDSAU-SCHAPBACH .....	73,14	2 467	34	7624
08 2 37	ZUSAMMEN ...	870,65	101 030	116	X
08 2	ZUSAMMEN ...	6 919,20	2 396 234	346	X
08 3	REG.-BEZ. FREIBURG				
08 3 11	STADTKREIS				
08 3 11 000	FREIBURG IM BREISGAU, STADT .....	153,05	181 304	1 185	7800
08 3 15	BREISGAU-HOCHSCHWARZWALD				
	SITZ: FREIBURG IM BREISGAU, STADT				
08 3 15 003	AU .....	3,99	1 049	263	7801
08 3 15 004	AUGGEN .....	14,16	1 982	140	7841
08 3 15 006	BAD KROZINGEN .....	35,66	11 870	333	7812
08 3 15 007	BADENWEILER .....	13,02	3 390	260	7847
08 3 15 008	BALLRECHTEN-DOTTINGEN .....	6,62	1 642	248	7801
08 3 15 013	BOETZINGEN .....	12,99	4 454	343	7805
08 3 15 014	BOLLSCHWEIL .....	16,42	2 007	122	7801

3 GEMEINDEN IN SYSTEMATISCHER ORDNUNG MIT SCHLUESSELNUMMER, FLAECHE, BEVOELKERUNG,  
BEVOELKERUNGSDICHTE UND POSTLEITZAHL AM 31.12.1984

SCHLUESSEL- NUMMER	LAND, REG.-BEZIRK, KREIS, GEMEINDE	FLAECHE KM 2	BEVOEL- KERUNG	BEV.- DICHTE JE KM 2	POST- LEIT- ZAHL
08 3 15 015	BREISACH AM RHEIN, STADT .....	54,59	9 950	182	7814
08 3 15 016	BREITNAU .....	39,89	1 601	40	7821
08 3 15 020	BUCHENBACH .....	38,99	2 892	74	7801
08 3 15 022	BUGGINGEN .....	15,32	2 993	195	7845
08 3 15 028	EBRINGEN .....	8,17	2 031	249	7801
08 3 15 030	EICHSTETTEN .....	12,30	2 530	206	7831
08 3 15 031	EISENBACH (HOCHSCHWARZWALD) .....	28,79	2 139	74	7821
08 3 15 033	ESCHBACH .....	9,96	1 775	178	7841
08 3 15 037	FELDBERG (SCHWARZWALD) .....	24,97	1 969	79	7821
08 3 15 039	FRIEDENWEILER .....	27,08	1 556	57	7829
08 3 15 041	GLOTTERTAL .....	30,75	2 549	83	7804
08 3 15 043	GOTTENHEIM .....	8,74	2 159	247	7801
08 3 15 047	GUNDELFINGEN .....	14,27	10 236	717	7803
08 3 15 048	HARTHEIM .....	26,05	3 126	120	7801
08 3 15 050	HEITERSHEIM, STADT .....	11,78	4 323	367	7843
08 3 15 051	HEUWEILER .....	4,03	791	196	7803
08 3 15 052	HINTERZARTEN .....	33,36	2 214	66	7824
08 3 15 056	HORBEN .....	8,75	924	106	7801
08 3 15 059	IHRINGEN .....	23,00	4 630	201	7817
08 3 15 064	KIRCHZARTEN .....	21,14	8 302	393	7815
08 3 15 068	LENZKIRCH .....	57,90	4 738	82	7825
08 3 15 070	LOEFFINGEN, STADT .....	88,02	6 109	69	7827
08 3 15 072	MERDINGEN .....	14,39	2 112	147	7801
08 3 15 073	MERZHAUSEN .....	2,78	4 560	1 640	7802
08 3 15 074	MUELLHEIM, STADT .....	57,91	13 594	235	7840
08 3 15 076	NEUENBURG AM RHEIN, STADT .....	44,12	8 130	184	7844
08 3 15 084	OBERRIED .....	66,32	2 582	39	7801
08 3 15 089	PPAFFENWEILER .....	3,61	2 470	684	7801
08 3 15 094	SANKT MAERGEN .....	33,32	1 720	52	7811
08 3 15 095	SANKT PETER .....	35,93	2 258	63	7811
08 3 15 098	SCHALLSTADT .....	19,55	5 046	258	7801
08 3 15 102	SCHLUCHSEE .....	69,44	2 706	39	7826
08 3 15 107	SOELDEN .....	3,80	882	232	7801
08 3 15 108	STAUFEN IM BREISGAU, STADT .....	23,26	7 365	317	7813
08 3 15 109	STEGEN .....	26,32	4 147	158	7801
08 3 15 111	SULZBURG, STADT .....	22,73	2 152	95	7811
08 3 15 113	TIITISEE-NEUSTADT, STADT .....	89,66	11 256	126	7820
08 3 15 115	UMKIRCH .....	8,72	4 513	518	7801
08 3 15 125	WITNAU .....	5,04	1 130	224	7801
08 3 15 130	MUENSTERTAL/ SCHWARZWALD .....	67,76	4 608	68	7816
08 3 15 131	EHRENKIRCHEN .....	37,79	5 675	150	7801
08 3 15 132	MARCH .....	17,78	7 917	445	7801
08 3 15 133	VOGTSBURG IM KAISERSTUHL, STADT .....	37,39	5 192	139	7818
08 3 15	ZUSAMMEN ...	1 378,33	205 946	149	X
08 3 16	EMMENDINGEN				
	SITZ: EMMENDINGEN, STADT				
08 3 16 002	BAHLINGEN .....	12,66	3 170	250	7836
08 3 16 003	BIEDERBACH .....	31,36	1 503	48	7807
08 3 16 009	DENZLINGEN .....	16,97	11 327	667	7809
08 3 16 010	ELZACH, STADT .....	75,27	6 383	85	7807
08 3 16 011	EMMENDINGEN, STADT .....	33,79	24 922	738	7830
08 3 16 012	ENDINGEN, STADT .....	26,72	6 961	261	7833
08 3 16 013	FORCHHEIM .....	10,78	981	91	7831
08 3 16 014	GUTACH IM BREISGAU .....	24,76	3 498	141	7809
08 3 16 017	HERBOLZHEIM, STADT .....	35,48	7 761	219	7834
08 3 16 020	KENZINGEN, STADT .....	36,93	7 030	190	7832
08 3 16 024	MALTERDINGEN .....	11,14	2 196	197	7831
08 3 16 036	REUTE .....	4,79	2 345	490	7801
08 3 16 037	RIEGEL .....	18,35	2 789	152	7831
08 3 16 038	SASBACH .....	20,78	2 604	125	7831
08 3 16 039	SEXAU .....	16,30	2 663	163	7831
08 3 16 042	SIMONSWALD .....	74,32	2 852	38	7809
08 3 16 043	TENINGEN .....	40,28	10 377	258	7835
08 3 16 045	VOERSTETTEN .....	7,89	1 976	250	7801
08 3 16 049	WEISWEIL .....	19,09	1 600	84	7831
08 3 16 051	WYHL .....	16,95	2 761	163	7831
08 3 16 053	RHEINHAUSEN .....	21,97	3 117	142	7831
08 3 16 054	FREIAMT .....	52,92	3 858	73	7831
08 3 16 055	WINDEN IM ELZTAL .....	21,96	2 589	118	7809
08 3 16 056	WALDKIRCH, STADT .....	48,47	18 963	391	7808
08 3 16	ZUSAMMEN ...	679,93	134 226	197	X

3 GEMEINDEN IN SYSTEMATISCHER ORDNUNG MIT SCHLUESSELNUMMER, FLAECHE, BEVOELKERUNG,  
BEVOELKERUNGSDICHTE UND POSTLEITZAHL AM 31.12.1984

SCHLUESSEL- NUMMER	LAND, REG.-BEZIRK, KREIS, GEMEINDE	FLAECHE KM 2	BEVOEL- KERUNG	BEV.- DICHTE JE KM 2	POST- LEIT- ZAHL
08 3 17	ORTENAUUKREIS				
	SITZ: OFFENBURG, STADT				
08 3 17 001	ACHERN, STADT .....	65,22	20 648	317	7590
08 3 17 005	APPENWEIER .....	38,05	7 933	208	7604
08 3 17 008	BAD PETERSTAL-GRIESBACH .....	41,24	3 259	79	7605
08 3 17 009	BERGHAUPTEN .....	9,69	2 216	229	7611
08 3 17 011	BIBERACH .....	22,39	2 755	123	7616
08 3 17 021	DURBACH .....	26,33	3 685	140	7601
08 3 17 026	ETTENHEIM, STADT .....	48,90	9 106	186	7637
08 3 17 029	FISCHERBACH .....	20,30	1 523	75	7612
08 3 17 031	FRIESENHEIM .....	46,60	10 195	219	7632
08 3 17 034	GENGEBACH, STADT .....	61,91	10 515	170	7614
08 3 17 039	GUTACH (SCHWARZWALDBAHN) .....	31,74	2 295	72	7611
08 3 17 040	HASLACH IM KINZIGTAL, STADT .....	18,70	5 862	313	7612
08 3 17 041	HAUSACH, STADT .....	36,07	4 989	138	7613
08 3 17 046	HOFSTETTEN .....	18,15	1 446	80	7612
08 3 17 047	HOHBERG .....	28,97	6 737	233	7601
08 3 17 051	HORNBERG, STADT .....	54,45	4 841	89	7746
08 3 17 056	KAPPELRODECK .....	17,91	5 539	309	7594
08 3 17 057	KEHL, STADT .....	75,06	28 902	385	7640
08 3 17 059	KIPPENHEIM .....	20,86	4 067	195	7634
08 3 17 065	LAHR/ SCHWARZWALD, STADT .....	69,78	34 671	497	7630
08 3 17 067	LAUTENBACH .....	21,55	1 942	90	7606
08 3 17 068	LAUF .....	15,01	3 723	248	7591
08 3 17 073	MAHLBERG, STADT .....	16,59	3 326	200	7631
08 3 17 075	MEISSENHEIM .....	21,33	3 030	142	7631
08 3 17 078	MUEHLENBACH .....	31,22	1 434	46	7611
08 3 17 085	NORDRACH .....	37,75	1 896	50	7611
08 3 17 088	OBERHARMERSBACH .....	40,91	2 357	58	7611
08 3 17 089	OBERKIRCH, STADT .....	69,12	16 703	242	7602
08 3 17 093	OBERWOLFACH .....	51,27	2 652	52	7620
08 3 17 096	OFFENBURG, STADT .....	78,39	50 048	638	7600
08 3 17 097	OHLSBACH .....	11,14	2 270	204	7601
08 3 17 098	OPPENAU, STADT .....	73,04	4 903	67	7603
08 3 17 100	ORTENBERG .....	5,66	2 720	481	7601
08 3 17 102	OTTENHOEFEN IM SCHWARZWALD .....	25,25	3 211	127	7593
08 3 17 110	RENCHEM, STADT .....	32,10	6 009	187	7592
08 3 17 113	RINGSHEIM .....	11,31	1 957	173	7636
08 3 17 114	RUST .....	13,27	2 659	200	7631
08 3 17 116	SASBACH .....	16,74	4 976	297	7591
08 3 17 118	SASBACHWALDEN .....	18,13	2 136	118	7595
08 3 17 121	SCHUTTERTAL .....	50,28	3 226	64	7631
08 3 17 122	SCHUTTERWALD .....	21,06	6 092	289	7601
08 3 17 126	SEEBACH .....	19,05	1 504	79	7591
08 3 17 127	SEELBACH .....	29,91	4 479	150	7633
08 3 17 129	STEINACH .....	33,33	3 615	108	7611
08 3 17 141	WILLSTAETT .....	55,26	7 263	131	7601
08 3 17 145	WOLFACH, STADT .....	67,99	6 286	92	7620
08 3 17 146	ZELL AM HARMERSBACH, STADT .....	36,44	6 331	174	7615
08 3 17 150	SCHWANAU .....	38,33	5 247	137	7635
08 3 17 151	NEURIED .....	57,72	7 418	129	7607
08 3 17 152	KAPPEL-GRAFENHAUSEN .....	25,72	3 563	139	7631
08 3 17 153	RHEINAU, STADT .....	73,44	9 417	128	7597
08 3 17 971	GEMEINDEFREIER GRUNDBESITZ .....	9,98	-	-	-
08 3 17	ZUSAMMEN ...	1 860,61	353 577	190	x
08 3 25	ROTTWEIL				
	SITZ: ROTTWEIL, STADT				
08 3 25 001	AICHHALDEN .....	25,74	3 787	147	7234
08 3 25 009	BOESINGEN .....	22,45	2 626	117	7215
08 3 25 011	DIETINGEN .....	42,26	3 285	78	7216
08 3 25 012	DORNHAN, STADT .....	44,92	5 250	117	7242
08 3 25 014	DUNNINGEN .....	48,45	4 739	98	7213
08 3 25 015	EPFENDORF .....	29,71	3 117	105	7239
08 3 25 024	HARDT .....	10,17	2 194	216	7231
08 3 25 036	LAUTERBACH .....	19,95	3 441	172	7233
08 3 25 045	OBERNDRORF AM NECKAR, STADT .....	55,93	13 632	244	7238
08 3 25 049	ROTTWEIL, STADT .....	71,76	23 249	324	7210

3 GEMEINDEN IN SYSTEMATISCHER ORDNUNG MIT SCHLUESSELNUMMER, FLAECHE, BEVOELKERUNG,  
BEVOELKERUNGSDICHTE UND POSTLEITZAHL AM 31.12.1984

SCHLUESSEL- NUMMER	LAND, REG.-BEZIRK, KREIS, GEMEINDE	FLAECHE KM 2	BEVOEL- KERUNG	BEV.- DICHTE JE KM 2	POST- LEIT- ZAHL
08 3 25 050	SCHENKENZELL .....	42,14	1 906	45	7623
08 3 25 051	SCHILTACH, STADT .....	34,22	3 825	112	7622
08 3 25 053	SCHRAMBERG, STADT .....	45,69	18 321	401	7230
08 3 25 057	SULZ AM NECKAR, STADT .....	87,60	10 267	117	7247
08 3 25 058	TENNENBRONN .....	35,01	3 699	106	7741
08 3 25 060	VILLINGENDORF .....	9,32	2 461	264	7211
08 3 25 061	VOEHRINGEN .....	24,72	3 285	133	7243
08 3 25 064	WELLENDINGEN .....	17,47	2 353	135	7211
08 3 25 069	ZIMMERN OB ROTTWEIL .....	33,82	4 711	139	7214
08 3 25 070	FLUORN-WINZELN .....	24,59	2 893	118	7239
08 3 25 071	ESCHBRONN .....	11,41	1 878	165	7211
08 3 25 072	DEISSLINGEN .....	32,13	5 050	157	7212
08 3 25	ZUSAMMEN ...	769,46	125 969	164	X
08 3 26	SCHWARZWALD-BAAR-KREIS				
	SITZ: VILLINGEN-SCHWENNINGEN, STADT				
08 3 26 003	BAD DUERRHEIM, STADT .....	62,08	10 228	165	7737
08 3 26 005	BLUMBERG, STADT .....	98,69	9 927	101	7712
08 3 26 006	BRAEUNLINGEN, STADT .....	62,11	5 400	87	7715
08 3 26 010	DAUCHINGEN .....	10,04	2 800	279	7735
08 3 26 012	DONAUESCHINGEN, STADT .....	104,63	18 333	175	7710
08 3 26 017	FURTWANGEN, STADT .....	82,57	9 923	120	7743
08 3 26 020	GUETENBACH .....	18,49	1 433	78	7741
08 3 26 027	HUEFINGEN, STADT .....	58,54	6 285	107	7713
08 3 26 031	KOENIGSFELD IM SCHWARZWALD .....	40,24	5 344	133	7744
08 3 26 037	MOENCHWEILER .....	9,60	2 995	312	7733
08 3 26 041	NIEDERESCHACH .....	33,07	4 505	136	7732
08 3 26 052	SANKT GEORGEN IM SCHWARZWALD, STADT .....	59,85	14 380	240	7742
08 3 26 054	SCHOENWALD IM SCHWARZWALD .....	27,81	2 410	87	7741
08 3 26 055	SCHONACH IM SCHWARZWALD .....	36,71	4 720	129	7745
08 3 26 060	TRIBERG IM SCHWARZWALD, STADT .....	33,32	5 919	178	7740
08 3 26 061	TUNINGEN .....	15,59	2 236	143	7201
08 3 26 065	UNTERKIRNACH .....	13,17	2 431	185	7731
08 3 26 068	VOEHRENBACH, STADT .....	70,47	4 007	57	7741
08 3 26 074	VILLINGEN-SCHWENNINGEN, STADT .....	165,47	76 600	463	7730
08 3 26 075	BRIGACHTAL .....	22,80	4 942	217	7734
08 3 26	ZUSAMMEN ...	1 025,25	194 818	190	X
08 3 27	TUTTLINGEN				
	SITZ: TUTTLINGEN, STADT				
08 3 27 002	ALDINGEN .....	22,17	5 367	242	7209
08 3 27 004	BAERENTHAL .....	12,69	476	38	7201
08 3 27 005	BALGHEIM .....	7,61	753	99	7201
08 3 27 006	BOETTINGEN .....	16,31	1 146	70	7205
08 3 27 007	BUBSHEIM .....	8,29	638	77	7201
08 3 27 008	BUCHHEIM .....	18,30	584	32	7791
08 3 27 009	DEILINGEN .....	10,92	1 353	124	7209
08 3 27 010	DENKINGEN .....	15,02	1 860	124	7209
08 3 27 011	DUERBHEIM .....	14,82	1 252	84	7201
08 3 27 012	DURCHHAUSEN .....	8,98	729	81	7201
08 3 27 013	EGESHEIM .....	7,66	426	56	7201
08 3 27 016	FRIDINGEN AN DER DONAU, STADT .....	22,47	2 856	127	7203
08 3 27 017	FRITTLINGEN .....	8,79	1 694	193	7211
08 3 27 018	GEISINGEN, STADT .....	73,76	5 502	75	7716
08 3 27 019	GOSHEIM .....	9,32	3 040	326	7209
08 3 27 020	GUNNINGEN .....	5,44	543	100	7201
08 3 27 023	HAUSEN OB VERENA .....	5,88	596	101	7201
08 3 27 025	IMMENDINGEN .....	74,03	5 744	78	7717
08 3 27 027	IRNDORF .....	14,55	735	51	7201
08 3 27 029	KOENIGSHEIM .....	4,36	458	105	7201
08 3 27 030	KOLBINGEN .....	16,49	1 155	70	7201
08 3 27 033	MAHLSTETTEN .....	12,20	700	57	7201
08 3 27 036	MUEHLHEIM AN DER DONAU, STADT .....	21,73	3 156	145	7202
08 3 27 038	NEUHAUSEN OB ECK .....	46,24	3 217	70	7201
08 3 27 040	REICHENBACH AM HEUBERG .....	6,10	370	61	7209
08 3 27 041	REQUISHAUSEN .....	7,71	600	78	7201
08 3 27 046	SPAICHINGEN, STADT .....	18,50	9 473	512	7208
08 3 27 048	TALHEIM .....	13,10	996	76	7201

3 GEMEINDEN IN SYSTEMATISCHER ORDNUNG MIT SCHLUESSELNUMMER, FLAECHE, BEVOELKERUNG,  
BEVOELKERUNGSDICHTE UND POSTLEITZAHL AM 31.12.1984

SCHLUESSEL- NUMMER	LAND, REG.-BEZIRK, KREIS, GEMEINDE	FLAECHE KM 2	BEVOEL- KERUNG	BEV.- DICHTE JE KM 2	POST- LEIT- ZAHL
08 3 27 049	TROSSINGEN, STADT .....	24,24	11 245	464	7218
08 3 27 050	TUTTLINGEN, STADT .....	90,50	30 894	341	7200
08 3 27 051	WEHINGEN .....	14,59	3 037	208	7209
08 3 27 054	WURMLINGEN .....	15,43	3 345	217	7204
08 3 27 055	SEITINGEN-OBERFLACHT .....	19,65	1 836	93	7201
08 3 27 056	RIETHEIM-WEILHEIM .....	11,98	2 271	190	7201
08 3 27 057	EMMINGEN-LIPTINGEN .....	54,57	3 303	61	7201
08 3 27	ZUSAMMEN ...	734,40	111 350	152	X
08 3 35	KONSTANZ				
	SITZ: KONSTANZ, UNIVERSITAETSSTADT				
08 3 35 001	AACH, STADT .....	10,69	1 425	133	7701
08 3 35 002	ALLENSBACH .....	26,53	6 202	234	7753
08 3 35 015	BUESINGEN AM HOCHRHEIN .....	7,62	1 189	156	7701
08 3 35 021	EIGELTINGEN .....	59,29	2 746	46	7706
08 3 35 022	ENGEN, STADT .....	70,46	8 601	122	7707
08 3 35 025	GAIENHOFEN .....	12,55	4 045	322	7766
08 3 35 026	GAILINGEN .....	13,17	2 392	182	7704
08 3 35 028	GOTTMADINGEN .....	23,59	8 629	366	7702
08 3 35 035	HILZINGEN .....	53,02	6 522	123	7709
08 3 35 043	KONSTANZ, UNIVERSITAETSSTADT .....	54,08	68 605	1 269	7750
08 3 35 055	MOOS .....	14,38	2 511	175	7761
08 3 35 057	MUEHLINGEN .....	32,68	1 813	55	7769
08 3 35 061	OEHNINGEN .....	28,19	3 568	127	7763
08 3 35 063	RADOLFZELL AM BODENSEE, STADT .....	58,57	24 165	413	7760
08 3 35 066	REICHENAU .....	12,73	4 834	380	7752
08 3 35 075	SINGEN (HOHENTWIEL), STADT .....	61,78	41 908	678	7700
08 3 35 077	STEISSLINGEN .....	24,53	3 189	130	7705
08 3 35 079	STOCKACH, STADT .....	69,75	12 978	186	7768
08 3 35 080	TENGEN, STADT .....	61,97	4 057	65	7708
08 3 35 081	VOLKERTSHAUSEN .....	5,14	1 974	384	7701
08 3 35 096	HOHENFELS .....	30,50	1 602	53	7769
08 3 35 097	MUEHLHAUSEN-EHINGEN .....	17,87	3 037	170	7701
08 3 35 098	BODMAN-LUDWIGSHAFEN .....	28,03	3 193	114	7762
08 3 35 099	ORSINGEN-NENZINGEN .....	22,24	2 183	98	7769
08 3 35 100	RIELASINGEN-WORBLINGEN .....	18,72	9 490	507	7703
08 3 35	ZUSAMMEN ...	818,08	230 858	282	X
08 3 36	LOERRACH				
	SITZ: LOERRACH, STADT				
08 3 36 004	AITERN .....	9,21	496	54	7869
08 3 36 006	BAD BELLINGEN .....	16,93	3 078	182	7841
08 3 36 008	BINZEN .....	5,86	2 169	370	7851
08 3 36 010	BOELLEN .....	5,67	101	18	7869
08 3 36 012	BUERCHAU .....	6,12	193	32	7861
08 3 36 014	EFRINGEN-KIRCHEN .....	43,74	6 719	154	7859
08 3 36 019	EIMELDINGEN .....	3,51	1 541	439	7859
08 3 36 020	ELBENSCHWAND .....	6,77	198	29	7861
08 3 36 024	FISCHINGEN .....	1,89	535	283	7851
08 3 36 025	FROEHND .....	16,20	436	27	7869
08 3 36 034	HASEL .....	11,67	1 042	89	7861
08 3 36 036	HAUSEN IM WIESENTAL .....	5,14	2 152	419	7862
08 3 36 043	INZLINGEN .....	9,48	2 515	265	7851
08 3 36 045	KANDERN, STADT .....	62,27	6 553	105	7842
08 3 36 050	LOERRACH, STADT .....	39,43	40 734	1 033	7850
08 3 36 057	MAULBURG .....	9,73	3 700	380	7867
08 3 36 060	NEUENWEG .....	12,65	378	30	7861
08 3 36 067	RAICH .....	9,36	245	26	7861
08 3 36 069	RHEINFELDEN (BADEN), STADT .....	62,84	27 166	432	7888
08 3 36 073	RUEMMINGEN .....	4,45	1 331	299	7851
08 3 36 074	SALLNECK .....	4,60	247	54	7861
08 3 36 075	SCHALLBACH .....	3,96	595	150	7851
08 3 36 078	SCHLIENGEN .....	37,46	3 780	101	7846
08 3 36 079	SCHOENAU IM SCHWARZWALD, STADT .....	14,71	2 191	149	7869
08 3 36 080	SCHOENENBERG .....	7,43	315	42	7869
08 3 36 081	SCHOPFHEIM, STADT .....	68,01	15 796	232	7860
08 3 36 082	SCHWOERSTADT .....	20,08	2 302	115	7881
08 3 36 084	STEINEN .....	46,86	8 457	180	7853

3 GEMEINDEN IN SYSTEMATISCHER ORDNUNG MIT SCHLUESSELNUMMER, FLAECHE, BEVOELKERUNG,  
BEVOELKERUNGSDICHTE UND POSTLEITZAHL AM 31.12.1984

SCHLUESSEL- NUMMER	LAND, REG.-BEZIRK, KREIS, GEMEINDE	FLAECHE KM 2	BEVOEL- KERUNG	BEV.- DICHT JE KM 2	POST- LEIT- ZAHL
08 3 36 086	TEGERNAU .....	10,14	444	44	7861
08 3 36 087	TODTNAU, STADT .....	69,60	4 824	69	7868
08 3 36 089	TUNAU .....	4,05	172	42	7869
08 3 36 090	UTZENFELD .....	7,40	543	73	7861
08 3 36 091	WEIL AM RHEIN, STADT .....	19,47	25 914	1 331	7858
08 3 36 094	WEMBACH .....	1,79	252	141	7869
08 3 36 096	WIEDEN .....	12,25	561	46	7861
08 3 36 097	WIES .....	21,76	809	37	7861
08 3 36 098	WIESLET .....	6,40	506	79	7861
08 3 36 100	WITTLINGEN .....	4,50	640	142	7851
08 3 36 103	ZELL IM WIESENTAL, STADT .....	36,13	6 338	175	7863
08 3 36 104	MALSBURG-MARZELL .....	24,92	1 404	56	7841
08 3 36 105	GRENZACH-WYHLEN .....	17,32	12 301	710	7889
08 3 36 106	HAEG-EHRSBERG .....	25,04	925	37	7861
08 3 36	ZUSAMMEN ...	806,80	190 598	236	X
08 3 37	WALDSHUT				
	SITZ: WALDSHUT-TIENGEN, STADT				
08 3 37 002	ALBBRUCK .....	39,69	5 765	145	7892
08 3 37 013	BERNAU .....	38,05	1 640	43	7821
08 3 37 022	BONNDORF IM SCHWARZWALD, STADT .....	75,98	5 251	69	7823
08 3 37 027	DACHSBERG (SUEDSCHWARZWALD) .....	35,60	1 303	37	7821
08 3 37 030	DETTIGHOFEN .....	14,39	1 109	77	7891
08 3 37 032	DOGERN .....	7,45	2 150	289	7891
08 3 37 038	GOERWIHL .....	50,43	3 925	78	7883
08 3 37 039	GRAFENHAUSEN .....	48,55	1 962	40	7821
08 3 37 045	HAEUSERN .....	8,88	1 211	136	7822
08 3 37 049	HERRISCHRIED .....	37,50	2 129	57	7881
08 3 37 051	HOECHENSCHWAND .....	29,56	1 967	67	7821
08 3 37 053	HOHENTENGEN AM HOCHRHEIN .....	27,56	2 864	104	7891
08 3 37 059	IBACH .....	21,39	363	17	7822
08 3 37 060	JESTETTEN .....	20,62	4 181	203	7893
08 3 37 062	KLETTGAU .....	45,77	6 259	137	7895
08 3 37 065	LAUCHRINGEN .....	12,76	6 620	519	7898
08 3 37 066	LAUFENBURG (BADEN), STADT .....	23,58	7 208	306	7887
08 3 37 070	LOTTSTETTEN .....	13,39	2 085	156	7891
08 3 37 076	MURG .....	20,90	6 364	304	7886
08 3 37 090	RICKENBACH .....	34,65	3 462	100	7884
08 3 37 096	BAD SAECKINGEN, STADT .....	25,33	14 316	565	7880
08 3 37 097	SANKT BLASIEN, STADT .....	54,36	4 235	78	7822
08 3 37 106	STUEHLINGEN, STADT .....	93,25	4 742	51	7894
08 3 37 108	TODTMOOS .....	28,06	1 952	70	7867
08 3 37 116	WEHR, STADT .....	35,66	11 496	322	7867
08 3 37 118	WEILHEIM .....	35,64	2 401	67	7891
08 3 37 123	WUTOESCHINGEN .....	26,48	5 311	201	7896
08 3 37 124	EGGINGEN .....	13,96	1 475	106	7891
08 3 37 125	KUESSABERG .....	26,16	4 489	172	7891
08 3 37 126	WALDSHUT-TIENGEN, STADT .....	77,99	21 343	274	7890
08 3 37 127	WUTACH .....	30,44	1 120	37	7821
08 3 37 128	UEHLINGEN-BIRKENDORF .....	77,06	4 418	57	7899
08 3 37	ZUSAMMEN ...	1 131,09	145 116	128	X
08 3	ZUSAMMEN ...	9 357,00	1 873 762	200	X
08 4	REG.-BEZ. TUEBINGEN				
08 4 15	REUTLINGEN				
	SITZ: REUTLINGEN, STADT				
08 4 15 014	DETTINGEN AN DER ERMS .....	15,82	8 053	509	7433
08 4 15 019	ENINGEN UNTER ACHALM .....	23,16	8 944	386	7412
08 4 15 027	GOMADINGEN .....	45,85	2 042	45	7423
08 4 15 028	GRABENSTETTEN .....	14,54	1 264	87	7431
08 4 15 029	GRAFENBERG .....	3,51	2 091	596	7441
08 4 15 034	HAYINGEN, STADT .....	63,34	2 067	33	7427
08 4 15 039	HUELLEN .....	6,40	2 522	394	7435
08 4 15 048	MEHRSTETTEN .....	17,09	1 168	68	7421

3 GEMEINDEN IN SYSTEMATISCHER ORDNUNG MIT SCHLUESSELNUMMER, FLAECHE, BEVOELKERUNG,  
BEVOELKERUNGSDICHTE UND POSTLEITZAHL AM 31.12.1984

SCHLUESSEL- NUMMER	LAND, REG.-BEZIRK, KREIS, GEMEINDE	FLAECHE KM 2	BEVOEL- KERUNG	BEV.- DICHTE JE KM 2	POST- LEIT- ZAHL
08 4 15 050	METZINGEN, STADT .....	34,61	19 437	562	7430
08 4 15 053	MUENSINGEN, STADT .....	116,01	11 322	98	7420
08 4 15 058	PFRONSTETTEN .....	54,10	1 315	24	7426
08 4 15 059	PFULLINGEN, STADT .....	30,14	15 748	522	7417
08 4 15 060	PLIEZHAUSEN .....	17,30	6 926	400	7401
08 4 15 061	REUTLINGEN, STADT .....	87,04	96 337	1 107	7410
08 4 15 062	RIEDERICH .....	4,61	3 900	846	7434
08 4 15 073	TROCHTELFINGEN, STADT .....	79,17	5 279	67	7416
08 4 15 078	BAD URACH, STADT .....	55,47	10 978	198	7432
08 4 15 080	WANNWEIL .....	5,34	4 634	868	7415
08 4 15 085	ZWIEFALTEN .....	45,44	2 600	57	7942
08 4 15 086	GUTSBEZIRK MUENSINGEN, GEMFR. GEBIET .....	67,05	144	2	7420
08 4 15 087	WALDDORFHAESLACH .....	14,44	3 614	250	7401
08 4 15 088	ROEMERSTEIN .....	45,99	3 417	74	7436
08 4 15 089	ENGSTINGEN .....	31,52	4 435	141	7418
08 4 15 090	HOHENSTEIN .....	61,69	3 004	49	7425
08 4 15 091	SONNENBUEHL .....	61,27	5 763	94	7419
08 4 15 092	LICHTENSTEIN .....	34,25	8 001	234	7414
08 4 15 093	ST. JOHANN .....	58,96	4 442	75	7411
08 4 15	ZUSAMMEN ...	1 094,11	239 447	219	X
08 4 16	TUEBINGEN				
	SITZ: TUEBINGEN, UNIVERSITAETSSTADT				
08 4 16 006	BODELSHAUSEN .....	13,82	4 578	331	7454
08 4 16 009	DETTENHAUSEN .....	11,01	4 847	440	7405
08 4 16 011	DUSSLINGEN .....	13,06	4 343	333	7409
08 4 16 015	GOMARINGEN .....	17,31	6 540	378	7413
08 4 16 018	HIRRLINGEN .....	12,81	2 073	162	7401
08 4 16 022	KIRCHENTELLINSFURT .....	11,00	4 935	449	7402
08 4 16 023	KUSTERDINGEN .....	24,24	6 876	284	7408
08 4 16 025	MOESSINGEN, STADT .....	50,06	15 475	309	7406
08 4 16 026	NEHREN .....	8,58	2 936	342	7401
08 4 16 031	OFTERDINGEN .....	15,15	3 715	245	7404
08 4 16 036	ROTTENBURG AM NECKAR, STADT .....	142,27	32 634	229	7407
08 4 16 041	TUEBINGEN, UNIVERSITAETSSTADT .....	108,13	75 333	697	7400
08 4 16 048	AMMERBUCH .....	48,00	9 410	196	7403
08 4 16 049	NEUSTETTEN .....	15,87	2 148	135	7401
08 4 16 050	STARZACH .....	27,81	2 982	107	7245
08 4 16	ZUSAMMEN ...	519,12	178 825	344	X
08 4 17	ZOLLERNALBKREIS				
	SITZ: BALINGEN, STADT				
08 4 17 002	BALINGEN, STADT .....	90,34	29 614	328	7460
08 4 17 008	BISINGEN .....	32,84	7 206	219	7457
08 4 17 010	BITZ .....	8,82	3 525	400	7474
08 4 17 013	BURLADINGEN, STADT .....	123,32	11 466	93	7453
08 4 17 014	DAUTMERGEN .....	4,54	319	70	7461
08 4 17 015	DORMETTINGEN .....	6,55	777	119	7461
08 4 17 016	DOTTERNHAUSEN .....	10,00	1 404	140	7461
08 4 17 022	GEISLINGEN, STADT .....	31,95	5 060	158	7465
08 4 17 023	GROSSELFINGEN .....	16,15	1 579	98	7451
08 4 17 025	HAIGERLOCH, STADT .....	76,46	9 371	123	7452
08 4 17 029	HAUSEN AM TANN .....	8,49	378	45	7461
08 4 17 031	HECHINGEN, STADT .....	66,43	15 879	239	7450
08 4 17 036	JUNGINGEN .....	9,33	1 389	149	7455
08 4 17 044	MESSSTETTEN, STADT .....	76,82	9 750	127	7475
08 4 17 045	NUSPLINGEN .....	20,75	1 905	92	7461
08 4 17 047	OBERNHEIM .....	15,01	1 366	91	7461
08 4 17 051	RANGENDINGEN .....	21,68	4 486	207	7456
08 4 17 052	RATSHAUSEN .....	5,77	674	117	7461
08 4 17 054	ROSENFELD, STADT .....	51,12	5 102	100	7463
08 4 17 057	SCHOEMBERG, STADT .....	23,27	3 473	149	7464
08 4 17 063	STRASSBERG .....	24,90	2 431	98	7473
08 4 17 071	WEILEN UNTER DEN RINNEN .....	3,08	434	141	7461
08 4 17 075	WINTERLINGEN .....	50,64	6 232	123	7472
08 4 17 078	ZIMMERN UNTER DER BURG .....	5,05	365	72	7461
08 4 17 079	ALBSTADT, STADT .....	134,41	46 226	344	7470
08 4 17	ZUSAMMEN ...	917,72	170 411	186	X

3 GEMEINDEN IN SYSTEMATISCHER ORDNUNG MIT SCHLUESSELNUMMER, FLAECHE, BEVOELKERUNG,  
BEVOELKERUNGSDICHTE UND POSTLEITZAHL AM 31.12.1984

SCHLUESSEL- NUMMER	LAND, REG.-BEZIRK, KREIS, GEMEINDE	FLAECHE KM 2	BEVOEL- KERUNG	BEV.- DICHTE JE KM 2	POST- LEIT- ZAHL
08 4 21	STADTKREIS				
08 4 21 000	ULM, UNIVERSITAETSSTADT .....	118,80	98 604	830	7900
08 4 25	ALB-DONAU-KREIS				
	SITZ: ULM, UNIVERSITAETSSTADT				
08 4 25 002	ALLMENDINGEN .....	45,92	4 103	89	7936
08 4 25 004	ALTHEIM .....	7,80	493	63	7931
08 4 25 005	ALTHEIM (ALB) .....	25,77	1 436	56	7901
08 4 25 008	AMSTETTEN .....	49,79	3 362	68	7341
08 4 25 011	ASSELFINGEN .....	12,84	809	63	7901
08 4 25 013	BALLENDORF .....	14,21	610	43	7901
08 4 25 014	BEIMERSTETTEN .....	14,34	1 830	128	7901
08 4 25 017	BERGHUELEN .....	26,13	1 675	64	7901
08 4 25 019	BERNSTADT .....	13,95	1 628	117	7901
08 4 25 020	BLAUBEUREN, STADT .....	79,16	11 615	147	7902
08 4 25 022	BOERSLINGEN .....	6,29	155	25	7901
08 4 25 024	BREITINGEN .....	2,89	219	76	7901
08 4 25 028	DIETENHEIM, STADT .....	18,75	5 117	273	7905
08 4 25 031	DORNSTADT .....	59,16	8 586	145	7909
08 4 25 033	EHINGEN (DONAU), STADT .....	178,36	21 665	121	7930
08 4 25 035	EMERINGEN .....	7,54	131	17	7940
08 4 25 036	EMERKINGEN .....	7,40	638	86	7931
08 4 25 039	ERBACH .....	63,29	10 440	165	7904
08 4 25 050	GRIESINGEN .....	8,15	704	86	7931
08 4 25 052	GRUNDSHEIM .....	3,70	184	50	7931
08 4 25 055	HAUSEN AM BUSSEN .....	3,52	225	64	7932
08 4 25 062	HOLZKIRCH .....	8,14	220	27	7901
08 4 25 064	HUETTISHEIM .....	10,36	1 209	117	7901
08 4 25 066	ILLERRIEDEN .....	18,17	2 904	160	7901
08 4 25 071	LAICHINGEN, STADT .....	69,83	8 446	121	7903
08 4 25 072	LANGENAU, STADT .....	75,04	11 368	151	7907
08 4 25 073	LAUTERACH .....	13,76	460	33	7930
08 4 25 075	LONSEE .....	43,31	3 534	82	7901
08 4 25 079	MERKLINGEN .....	21,31	1 378	65	7901
08 4 25 081	MUNDERKINGEN, STADT .....	13,08	4 770	365	7932
08 4 25 083	NEENSTETTEN .....	8,30	664	80	7901
08 4 25 084	NELLINGEN .....	35,77	1 485	42	7901
08 4 25 085	NERENSTETTEN .....	6,06	298	49	7907
08 4 25 088	OBERDISCHINGEN .....	8,82	1 574	178	7938
08 4 25 090	OBERMARCHTAL .....	26,56	1 181	44	7937
08 4 25 091	OBERSTADION .....	15,81	1 219	77	7931
08 4 25 092	OELLINGEN .....	8,09	411	51	7907
08 4 25 093	OEPFINGEN .....	8,87	1 888	213	7939
08 4 25 097	RAMMINGEN .....	14,03	1 011	72	7901
08 4 25 098	RECHTENSTEIN .....	3,77	332	88	7937
08 4 25 104	ROTTENACKER .....	10,29	1 787	174	7935
08 4 25 108	SCHELKLINGEN, STADT .....	75,24	6 038	80	7933
08 4 25 110	SCHNUERPFLINGEN .....	10,72	1 197	112	7901
08 4 25 112	SETZINGEN .....	8,42	569	68	7907
08 4 25 123	UNTERMARCHTAL .....	5,61	905	161	7934
08 4 25 124	UNTERSTADION .....	8,85	604	68	7931
08 4 25 125	UNTERWACHINGEN .....	2,59	140	54	7932
08 4 25 130	WEIDENSTETTEN .....	17,21	1 018	59	7901
08 4 25 134	WESTERHEIM .....	22,93	2 252	98	7437
08 4 25 135	WESTERSTETTEN .....	13,09	1 754	134	7901
08 4 25 137	ILLERKIRCHBERG .....	11,45	3 816	333	7901
08 4 25 138	STAIG .....	17,73	2 727	154	7901
08 4 25 139	HEROLDSTATT .....	21,83	1 775	81	7424
08 4 25 140	BALZHEIM .....	17,58	1 605	91	7959
08 4 25 141	BLAUSTEIN .....	55,57	13 462	242	7906
08 4 25	ZUSAMMEN ...	1 357,15	159 626	118	X
08 4 26	BIBERACH				
	SITZ: BIBERACH AN DER RISS, STADT				
08 4 26 001	ACHSTETTEN .....	23,39	3 051	130	7959
08 4 26 005	ALLESHAUSEN .....	11,31	452	40	7941

3 GEMEINDEN IN SYSTEMATISCHER ORDNUNG MIT SCHLUESSELNUMMER, FLAECHE, BEVOELKERUNG,  
BEVOELKERUNGSDICHTE UND POSTLEITZAHL AM 31.12.1984

SCHLUESSEL- NUMMER	LAND, REG.-BEZIRK, KREIS, GEMEINDE	FLAECHE KM 2	BEVOEL- KERUNG	BEV.- DICHTE JE KM 2	POST- LEIT- ZAHL
08 4 26 006	ALLMANNSWEILER .....	4,10	239	58	7968
08 4 26 008	ALTHEIM .....	23,74	1 719	72	7940
08 4 26 011	ATTENWEILER .....	27,21	1 498	55	7951
08 4 26 013	BAD BUCHAU, STADT .....	23,77	3 707	156	7952
08 4 26 014	BAD SCHUSSENRIED, STADT .....	55,01	7 547	137	7953
08 4 26 019	BERKHEIM .....	24,99	1 955	78	7951
08 4 26 020	BETZENWEILER .....	9,70	633	65	7941
08 4 26 021	BIBERACH AN DER RISS, STADT .....	72,15	27 662	383	7950
08 4 26 028	BURGRIEDEN .....	21,87	2 527	116	7959
08 4 26 031	DETTINGEN AN DER ILLER .....	11,14	1 568	141	7951
08 4 26 035	DUERMENTINGEN .....	24,08	2 252	94	7948
08 4 26 036	DUERNAU .....	7,26	386	53	7941
08 4 26 038	EBERHARDZELL .....	59,72	3 160	53	7951
08 4 26 043	ERLENMOOS .....	24,26	1 314	54	7955
08 4 26 044	EROLZHEIM .....	26,30	2 062	78	7951
08 4 26 045	ERTINGEN .....	37,78	4 068	108	7943
08 4 26 058	HOCHDORF .....	23,76	1 854	78	7951
08 4 26 062	INGOLDINGEN .....	44,23	2 367	54	7951
08 4 26 064	KANZACH .....	11,20	403	36	7941
08 4 26 065	KIRCHBERG AN DER ILLER .....	18,63	1 580	85	7959
08 4 26 066	KIRCHDORF AN DER ILLER .....	22,87	2 364	103	7951
08 4 26 067	LANGENENSLINGEN .....	88,49	3 006	34	7945
08 4 26 070	LAUPHEIM, STADT .....	61,80	15 108	244	7958
08 4 26 071	MASELHEIM .....	47,04	3 836	82	7951
08 4 26 073	MIETINGEN .....	26,33	3 080	117	7959
08 4 26 074	MITTELBIBERACH .....	23,68	2 574	109	7951
08 4 26 078	MOOSBURG .....	1,86	160	86	7941
08 4 26 087	OCHSENHAUSEN, STADT .....	59,96	6 618	110	7955
08 4 26 090	OGGELSHAUSEN .....	13,11	808	62	7941
08 4 26 097	RIEDLINGEN, STADT .....	64,89	8 398	129	7940
08 4 26 100	ROT AN DER ROT .....	63,46	3 731	59	7956
08 4 26 108	SCHWENDI .....	49,24	5 313	108	7959
08 4 26 109	SEEKIRCH .....	5,77	195	34	7946
08 4 26 113	STEINHAUSEN AN DER ROTTUM .....	29,88	1 567	52	7955
08 4 26 117	TANNHEIM .....	27,69	1 952	70	7951
08 4 26 118	TIEFENBACH .....	6,95	387	56	7941
08 4 26 120	UMMENDORF .....	20,65	3 479	168	7951
08 4 26 121	UNLINGEN .....	26,89	2 005	75	7941
08 4 26 124	UTTENWEILER .....	49,74	2 768	56	7946
08 4 26 125	WAIN .....	20,14	1 277	63	7959
08 4 26 128	WARTHAUSEN .....	25,76	3 939	153	7951
08 4 26 134	SCHEMMERHOFEN .....	50,16	6 095	122	7957
08 4 26 135	GUTENZELL-HUERBEL .....	37,87	1 447	38	7959
08 4 26	ZUSAMMEN ...	1 409,83	152 111	108	X
08 4 35	BODENSEEKREIS				
	SITZ: FRIEDRICHSHAFEN, STADT				
08 4 35 005	BERMATINGEN .....	15,45	3 376	219	7775
08 4 35 010	DAISENDORF .....	2,44	1 256	515	7758
08 4 35 013	ERISKIRCH .....	14,58	3 614	248	7991
08 4 35 015	FRICKINGEN .....	26,49	2 325	88	7771
08 4 35 016	FRIEDRICHSHAFEN, STADT .....	69,87	51 094	731	7990
08 4 35 018	HAGNAU AM BODENSEE .....	2,94	1 351	460	7759
08 4 35 020	HEILIGENBERG .....	40,77	2 619	64	7799
08 4 35 024	IMMENSTAAD AM BODENSEE .....	9,24	5 534	599	7997
08 4 35 029	KRESSBRONN AM BODENSEE .....	20,44	6 340	310	7993
08 4 35 030	LANGENARGEN .....	15,24	5 552	364	7994
08 4 35 034	MARKDORF, STADT .....	40,91	10 365	253	7778
08 4 35 035	MECKENBEUREN .....	31,90	10 751	337	7996
08 4 35 036	MEERSBURG, STADT .....	12,03	5 142	427	7758
08 4 35 042	NEUKIRCH .....	26,57	1 997	75	7995
08 4 35 045	OBERTEURINGEN .....	20,07	3 106	155	7991
08 4 35 047	OWINGEN .....	36,73	2 933	80	7776
08 4 35 052	SALEM .....	62,71	8 465	135	7777
08 4 35 053	SIPPLINGEN .....	4,27	2 109	494	7767
08 4 35 054	STETTEN .....	4,30	817	190	7758
08 4 35 057	TETTANG, STADT .....	71,21	14 763	207	7992
08 4 35 059	UEBERLINGEN, STADT .....	58,55	19 275	329	7770
08 4 35 066	UHLINGEN-MUEHLHOFEN .....	15,66	5 296	338	7772
08 4 35 067	DEGGENHAUSERTAL .....	62,20	3 088	50	7774
08 4 35	ZUSAMMEN ...	664,57	171 168	258	X

3 GEMEINDEN IN SYSTEMATISCHER ORDNUNG MIT SCHLUESSELNUMMER, FLAECHE, BEVOELKERUNG,  
BEVOELKERUNGSDICHTE UND POSTLEITZAHL AM 31.12.1984

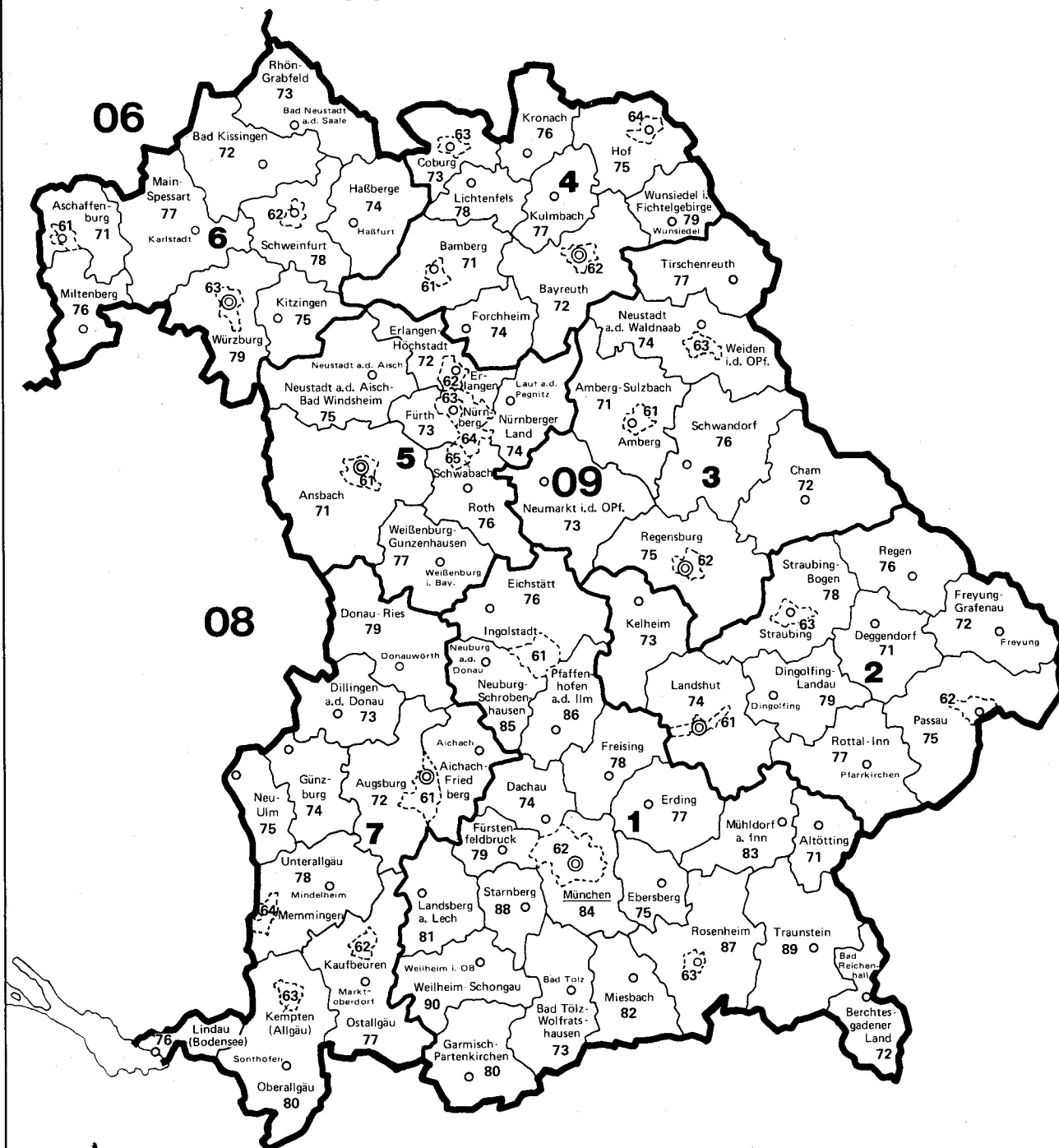
SCHLUESSEL- NUMMER	LAND, REG.-BEZIRK, KREIS, GEMEINDE	FLAECHE KM 2	BEVOEL- KERUNG	BEV.- DICHTE JE KM 2	POST- LEIT- ZAHL
08 4 36	RAVENSBURG				
	SITZ: RAVENSBURG, STADT				
08 4 36 001	ACHBERG .....	12,92	1 032	80	8991
08 4 36 003	AICHSTETTEN .....	33,76	2 116	63	7971
08 4 36 004	AITRACH .....	30,20	2 527	84	7971
08 4 36 005	ALTSHAUSEN .....	20,48	5 239	256	7963
08 4 36 006	AMTZELL .....	30,55	2 732	89	7989
08 4 36 008	AULENDORF, STADT .....	52,34	6 870	131	7960
08 4 36 009	BAD WALDSEE, STADT .....	108,47	14 558	134	7967
08 4 36 010	BAD WURZACH, STADT .....	182,24	11 826	65	7954
08 4 36 011	BAIENFURT .....	16,09	6 251	389	7982
08 4 36 012	BAINDT .....	23,06	4 061	176	7985
08 4 36 013	BERG .....	28,41	3 599	127	7981
08 4 36 014	BERGATREUTE .....	23,16	2 431	105	7961
08 4 36 018	BODNEGG .....	24,56	2 642	108	7981
08 4 36 019	BOMS .....	9,55	409	43	7963
08 4 36 024	EBENWEILER .....	10,13	771	76	7961
08 4 36 027	EICHSTEGEN .....	14,25	405	28	7963
08 4 36 032	FLEISCHWANGEN .....	5,80	402	69	7961
08 4 36 039	GRUENKRAUT .....	17,16	2 395	140	7981
08 4 36 040	GUGGENHAUSEN .....	8,25	182	22	7961
08 4 36 047	HOSSKIRCH .....	15,81	539	34	7961
08 4 36 049	ISNY IM ALLGAEU, STADT .....	85,34	12 909	151	7972
08 4 36 052	KISSLEGG .....	92,40	7 295	79	7964
08 4 36 053	KOENIGSEGGEWALD .....	6,86	550	80	7961
08 4 36 055	LEUTKIRCH IM ALLGAEU, STADT .....	174,97	19 704	113	7970
08 4 36 064	RAVENSBURG, STADT .....	92,03	42 794	465	7980
08 4 36 067	RIEDHAUSEN .....	8,42	382	45	7961
08 4 36 069	SCHLIER .....	32,58	3 208	98	7981
08 4 36 077	UNTERWALDHAUSEN .....	4,11	222	54	7961
08 4 36 078	VOGT .....	22,31	3 848	172	7981
08 4 36 079	WALDBURG .....	22,70	2 106	93	7981
08 4 36 081	WANGEN IM ALLGAEU, STADT .....	101,26	23 051	228	7988
08 4 36 082	WEINGARTEN, STADT .....	12,10	22 302	1 843	7987
08 4 36 083	WILHELMSDORF .....	38,10	4 404	116	7983
08 4 36 085	WOLFEGG .....	39,49	2 942	74	7962
08 4 36 087	WOLPERTSWENDE .....	26,36	3 358	127	7984
08 4 36 093	EBERSBACH-MUSBACH .....	26,86	1 152	43	7961
08 4 36 094	ARGENBUEHL .....	76,38	5 049	66	7989
08 4 36 095	HORGENZELL .....	56,14	3 694	66	7981
08 4 36 096	FRONREUTE .....	46,07	3 295	72	7981
08 4 36	ZUSAMMEN ...	1 631,67	233 252	143	X
08 4 37	SIGMARINGEN				
	SITZ: SIGMARINGEN, STADT				
08 4 37 005	BEURON .....	35,11	1 166	33	7792
08 4 37 008	BINGEN .....	37,01	2 462	67	7481
08 4 37 031	GAMMERTINGEN, STADT .....	52,96	6 095	115	7487
08 4 37 044	HERBERTINGEN .....	38,64	3 977	103	7944
08 4 37 047	HETTINGEN, STADT .....	46,06	1 892	41	7481
08 4 37 053	HOHENTENGEN .....	36,60	4 282	117	7969
08 4 37 056	ILLMENSEE .....	24,90	1 483	60	7799
08 4 37 059	INZIGKOFEN .....	28,76	2 163	75	7483
08 4 37 065	KRAUCHENWIES .....	44,66	4 086	91	7482
08 4 37 072	LEIBERTINGEN .....	47,20	1 858	39	7795
08 4 37 076	MENGEN, STADT .....	49,78	8 667	174	7947
08 4 37 078	MESSKIRCH, STADT .....	76,22	6 633	87	7790
08 4 37 082	NEUFRA .....	28,39	1 762	62	7458
08 4 37 086	OSTRACH .....	108,95	5 067	47	7965
08 4 37 088	PFULLENDORF, STADT .....	90,56	10 190	113	7798
08 4 37 100	SAULGAU, STADT .....	97,33	15 112	155	7968
08 4 37 101	SCHEER, STADT .....	18,72	2 228	119	7486
08 4 37 102	SCHWENNINGEN .....	19,33	1 561	81	7476
08 4 37 104	SIGMARINGEN, STADT .....	92,85	15 006	162	7480
08 4 37 105	SIGMARINGENDORF .....	12,47	3 433	275	7485
08 4 37 107	STETTEN AM KALTEN MARKT .....	56,47	5 849	104	7488
08 4 37 114	VERINGENSTADT, STADT .....	31,25	2 116	68	7484
08 4 37 118	WALD .....	43,87	2 585	59	7794

3 GEMEINDEN IN SYSTEMATISCHER ORDNUNG MIT SCHLUESSELNUMMER, FLAECH, BEVOELKERUNG,  
BEVOELKERUNGSDICHTE UND POSTLEITZAHL AM 31.12.1984

SCHLUESSEL- NUMMER	LAND, REG.-BEZIRK, KREIS, GEMEINDE	FLAECH KM 2	BEVOEL- KERUNG	BEV.- DICHTE JE KM 2	POST- LEIT- ZAHL
08 4 37 123	SAULDORF .....	49,73	2 187	44	7793
08 4 37 124	HERDWANGEN-SCHOENACH .....	36,53	2 128	58	7799
08 4 37	ZUSAMMEN ...	1 204,35	113 988	95	X
08 4	ZUSAMMEN ...	8 917,32	1 517 432	170	X
08	ZUSAMMEN ...	35 751,39	9 241 083	258	X

# 09 BAYERN

Verwaltungsgrenzen nach dem Stand vom 31. 12. 1984



Schlüsselnummern und Namen  
der Regierungsbezirke  
(In der Karte jeweils nur die Schlüsselnummer)

- 1 Oberbayern
- 2 Niederbayern
- 3 Oberpfalz
- 4 Oberfranken
- 5 Mittelfranken
- 6 Unterfranken
- 7 Schwaben

Schlüsselnummern Grenzen Verwaltungssitze<sup>1)</sup>

Land:	<b>09</b>	—	<u>München</u>
Regierungsbezirk:	<b>1</b>	—	○
Landkreis:	<b>71</b>	—	○
Kreisfreie Stadt:	<b>61</b>	---	

<sup>1)</sup> Verwaltungssitze der Kreise sind nur benannt, wenn sie nicht mit dem Namen des Kreises übereinstimmen.



3 GEMEINDEN IN SYSTEMATISCHER ORDNUNG MIT SCHLUESSELNUMMER, FLAECHE, BEVOELKERUNG,  
BEVOELKERUNGSDICHTE UND POSTLEITZAHL AM 31.12.1984

SCHLUESSEL- NUMMER	LAND, REG.-BEZIRK, KREIS, GEMEINDE	FLAECHE KM 2	BEVOEL- KERUNG	BEV.- DICHTE JE KM 2	POST- LEIT- ZAHL
09	BAYERN				
09 1	REG.-BEZ. OBERBAYERN				
09 1 61 000	INGOLSTADT, STADT .....	133,37	90 763	681	8070
09 1 62 000	MUENCHEN, STADT .....	310,39	1 267 451	4 083	8000
09 1 63 000	ROSENHEIM, STADT .....	37,11	52 112	1 404	8200
09 1 71	ALTOETTING				
	SITZ: ALTOETTING, STADT				
09 1 71 111	ALTOETTING, STADT .....	21,59	10 830	502	8262
09 1 71 112	BURGHAUSEN, STADT .....	18,57	16 848	907	8263
09 1 71 113	BURBKIRCHEN A. D. ALZ .....	42,93	9 016	210	8269
09 1 71 114	EMMERTING .....	6,88	2 893	420	8261
09 1 71 115	ERLBACH .....	28,13	1 146	41	8261
09 1 71 116	FEICHTEN A. D. ALZ .....	17,92	884	49	8261
09 1 71 117	GARCHING A. D. ALZ .....	25,87	7 108	275	8268
09 1 71 118	HAIMING .....	21,91	2 107	96	8261
09 1 71 119	HALSBACH .....	22,05	828	38	8261
09 1 71 121	KASTL .....	22,33	1 601	72	8261
09 1 71 122	KIRCHWEIDACH .....	20,19	1 473	73	8261
09 1 71 123	MARKTL, MARKT .....	21,89	2 723	124	8261
09 1 71 124	MEHRING .....	16,49	1 740	106	8261
09 1 71 125	NEUOETTING, STADT .....	25,86	7 838	303	8265
09 1 71 126	PERACH .....	14,11	1 061	75	8261
09 1 71 127	PLEISKIRCHEN .....	52,64	2 042	39	8261
09 1 71 129	REISCHACH .....	28,46	2 224	78	8261
09 1 71 130	STAMMHAM .....	5,67	972	171	8261
09 1 71 131	TEISING .....	5,37	1 410	263	8261
09 1 71 132	TOEGING A. INN, STADT .....	13,66	8 180	599	8266
09 1 71 133	TUESSLING, MARKT .....	19,65	2 303	117	8261
09 1 71 134	TYRLACHING .....	20,53	844	41	8261
09 1 71 135	UNTERNEUKIRCHEN .....	23,27	1 979	85	8261
09 1 71 137	WINHOERING .....	24,60	4 485	182	8261
09 1 71 444	ALTOETTING, GEMFR. GEBIETE .....	48,84	-	-	-
09 1 71	ZUSAMMEN ...	569,41	92 535	163	X
09 1 72	BERCHTESGADENER LAND				
	SITZ: BAD REICHENHALL, STADT				
09 1 72 111	AINRING .....	32,95	8 394	255	8229
09 1 72 112	ANGER .....	45,90	3 573	78	8233
09 1 72 114	BAD REICHENHALL, STADT .....	39,39	17 581	446	8230
09 1 72 115	BAYERISCH GMAIN .....	11,40	2 652	233	8232
09 1 72 116	BERCHTESGADEN, MARKT .....	34,78	8 126	234	8240
09 1 72 117	BISCHOFSWIESEN .....	34,46	7 533	219	8242
09 1 72 118	FREILASSING, STADT .....	14,79	13 134	888	8228
09 1 72 122	LAUFEN, STADT .....	35,29	5 739	163	8229
09 1 72 124	MARKTSCHELLENBERG, MARKT .....	17,66	1 665	94	8246
09 1 72 128	PIDING .....	17,54	3 996	228	8235
09 1 72 129	RAMSAU B. BERCHTESGADEN .....	131,99	1 681	13	8243
09 1 72 130	SAALDORF .....	39,12	3 913	100	8229
09 1 72 131	SCHNEIZLREUTH .....	94,90	1 276	13	8230
09 1 72 132	SCHOENAU A. KOENIGSSEE .....	131,59	5 182	39	8240
09 1 72 134	TEISENDORF, MARKT .....	86,76	7 775	90	8221
09 1 72 444	BERCHTESGADENER LAND, GEMFR. GEBIETE .....	71,33	-	-	-
09 1 72	ZUSAMMEN ...	839,85	92 220	110	X
09 1 73	BAD TOELZ-WOLFRATSHAUSEN				
	SITZ: BAD TOELZ, STADT				
09 1 73 111	BAD HEILBRUNN .....	40,33	2 764	69	8173
09 1 73 112	BAD TOELZ, STADT .....	30,95	13 489	436	8170

3 GEMEINDEN IN SYSTEMATISCHER ORDNUNG MIT SCHLUESSELNUMMER, FLAECHE, BEVOELKERUNG,  
BEVOELKERUNGSDICHTE UND POSTLEITZAHL AM 31.12.1984

SCHLUESSEL- NUMMER	LAND, REG.-BEZIRK, KREIS, GEMEINDE	FLAECHE KM 2	BEVOEL- KERUNG	BEV.- DICHTE JE KM 2	POST- LEIT- ZAHL
09 1 73 113	BENEDIKTBEUERN .....	37,87	2 653	70	8174
09 1 73 115	BICHL .....	13,92	1 563	112	8177
09 1 73 118	DIETRAMSZELL .....	96,83	4 151	43	8157
09 1 73 120	EGLING .....	74,45	3 960	53	8195
09 1 73 123	EURASBURG .....	40,80	2 869	70	8196
09 1 73 124	GAISSACH .....	38,55	2 609	68	8178
09 1 73 126	GERETSRIED, STADT .....	24,63	20 047	814	8192
09 1 73 127	GREILING .....	7,65	1 087	142	8175
09 1 73 130	ICKING .....	16,98	3 522	207	8021
09 1 73 131	JACHENAU .....	128,60	788	6	8171
09 1 73 133	KOCHEL A. SEE .....	80,10	4 421	55	8113
09 1 73 134	KOENIGSDORF .....	45,72	2 240	49	8197
09 1 73 135	LENGGRIES .....	242,88	8 298	34	8172
09 1 73 137	MUENSING .....	52,26	3 335	64	8193
09 1 73 140	REICHERSBEUERN .....	15,41	1 562	101	8175
09 1 73 141	SACHSENKAM .....	15,92	778	49	8179
09 1 73 142	SCHLEHDORF .....	25,39	984	39	8118
09 1 73 145	WACKERSBERG .....	64,90	2 918	45	8170
09 1 73 147	WOLFRATSHAUSEN, STADT .....	8,77	14 768	1 684	8190
09 1 73 444	BAD TOELZ-WOLFRATSHAUSEN, GEMFR. GEBIETE	7,98	—	—	—
09 1 73	ZUSAMMEN ...	1 110,89	98 806	89	X
09 1 74	DACHAU				
	SITZ: DACHAU, STADT				
09 1 74 111	ALTOMUENSTER, MARKT .....	75,76	5 433	72	8064
09 1 74 113	BERGKIRCHEN .....	59,96	5 172	86	8066
09 1 74 115	DACHAU, STADT .....	34,77	33 141	953	8060
09 1 74 118	ERDWEG .....	36,05	4 066	113	8065
09 1 74 121	HAIMHAUSEN .....	26,95	3 284	122	8048
09 1 74 122	HEBERTSHAUSEN .....	29,59	4 129	140	8061
09 1 74 126	KARLSFELD .....	15,61	14 483	928	8047
09 1 74 131	MARKT INDERSDORF, MARKT .....	68,61	7 061	103	8062
09 1 74 135	ODELZHAUSEN .....	30,40	3 112	102	8063
09 1 74 136	PETERSHAUSEN .....	32,78	4 272	130	8067
09 1 74 137	PPAFFENHOFEN A. D. GLONN .....	20,91	1 390	66	8063
09 1 74 141	ROEHRMOOS .....	31,73	5 264	166	8061
09 1 74 143	SCHWABHAUSEN .....	30,20	3 442	114	8061
09 1 74 146	SULZEMOOS .....	19,03	1 892	99	8061
09 1 74 147	HILGERTSHAUSEN-TANDERN .....	28,64	2 331	81	8893
09 1 74 150	VIERKIRCHEN .....	19,42	2 871	148	8061
09 1 74 151	WEICHS .....	18,80	2 540	135	8061
09 1 74	ZUSAMMEN ...	579,21	103 883	179	X
09 1 75	EBERSBERG				
	SITZ: EBERSBERG, STADT				
09 1 75 111	ANZING .....	16,18	3 059	189	8011
09 1 75 112	ASSLING .....	31,39	3 196	102	8019
09 1 75 113	BAIERN .....	19,95	1 255	63	8019
09 1 75 114	BRUCK .....	21,61	984	46	8018
09 1 75 115	EBERSBERG, STADT .....	40,84	8 683	213	8017
09 1 75 116	EGMATING .....	19,16	1 353	71	8011
09 1 75 118	FORSTINNING .....	12,26	2 594	212	8011
09 1 75 119	FRAUENNEUHARTING .....	22,68	1 104	49	8091
09 1 75 121	GLONN, MARKT .....	30,24	3 957	131	8019
09 1 75 122	GRAFING B. MUENCHEN, STADT .....	29,57	10 565	357	8018
09 1 75 123	HOHENLINDEN .....	17,32	2 155	124	8011
09 1 75 124	KIRCHSEEON, MARKT .....	17,91	7 985	446	8011
09 1 75 127	MARKT SCHWABEN, MARKT .....	10,86	8 868	817	8015
09 1 75 128	MOOSACH .....	18,20	1 159	64	8019
09 1 75 131	OBERPFRAMMERN .....	18,47	1 529	83	8011
09 1 75 132	VATERSTETTEN .....	34,13	18 513	542	8011
09 1 75 133	PLIENING .....	22,78	3 229	142	8011
09 1 75 135	POING .....	12,89	6 243	484	8011
09 1 75 136	EMMERING .....	17,22	1 211	70	8091
09 1 75 137	STEINHOERING .....	36,29	2 903	80	8019
09 1 75 139	ZORNEDING .....	23,77	6 772	285	8011
09 1 75 444	EBERSBERG, GEMFR. GEBIETE .....	75,62	—	—	—
09 1 75	ZUSAMMEN ...	549,34	97 317	177	X

3 GEMEINDEN IN SYSTEMATISCHER ORDNUNG MIT SCHLUESSELNUMMER, FLAECHE, BEVOELKERUNG,  
BEVOELKERUNGSDICHTE UND POSTLEITZAHL AM 31.12.1984

SCHLUESSEL- NUMMER	LAND, REG.-BEZIRK, KREIS, GEMEINDE	FLAECHE KM 2	BEVOEL- KERUNG	BEV.- DICHTE JE KM 2	POST- LEIT- ZAHL
09 1 76	EICHSTAETT				
	SITZ: EICHSTAETT, STADT				
09 1 76 111	ADELSCHLAG .....	51,98	2 167	42	8079
09 1 76 112	ALTMANNSTEIN, MARKT .....	114,60	5 935	52	8426
09 1 76 114	BEILNGRIES, STADT .....	100,11	6 766	68	8432
09 1 76 116	BOEHMFELD .....	16,28	1 039	64	8079
09 1 76 118	BUXHEIM .....	22,50	2 558	114	8079
09 1 76 120	DENKENDORF .....	48,00	3 041	63	8071
09 1 76 121	DOLLNSTEIN, MARKT .....	40,55	2 449	60	8831
09 1 76 122	EGWEIL .....	9,39	887	94	8079
09 1 76 123	EICHSTAETT, STADT .....	47,78	13 503	283	8078
09 1 76 124	EITENSHEIM .....	15,71	1 706	109	8071
09 1 76 126	GAIMERSHEIM, MARKT .....	28,22	7 350	260	8074
09 1 76 129	GROSSMEHRING .....	47,38	4 379	92	8071
09 1 76 131	HEPBERG .....	4,14	1 703	411	8071
09 1 76 132	HITZHOFEN .....	33,82	1 803	53	8079
09 1 76 137	KINDING, MARKT .....	51,72	2 090	40	8079
09 1 76 138	KIPFENBERG, MARKT .....	81,48	4 304	53	8079
09 1 76 139	KOESCHING, MARKT .....	55,49	5 694	103	8073
09 1 76 143	LENTING .....	8,48	3 708	437	8071
09 1 76 147	MINDELSTETTEN .....	22,46	1 238	55	8421
09 1 76 148	MOERNSHEIM, MARKT .....	33,53	1 582	47	8831
09 1 76 149	NASSENFELS, MARKT .....	18,46	1 398	76	8079
09 1 76 150	OBERDOLLING .....	19,36	959	50	8071
09 1 76 153	PFÖRRING, MARKT .....	43,56	3 065	70	8071
09 1 76 155	POLLENFELD .....	45,80	2 293	50	8079
09 1 76 160	SCHERNFELD .....	52,23	2 114	40	8079
09 1 76 161	STAMMHAM .....	38,81	2 432	63	8071
09 1 76 164	TITTING, MARKT .....	71,08	2 310	32	8079
09 1 76 165	WALTING .....	39,78	1 910	48	8079
09 1 76 166	WELLHEIM, MARKT .....	33,70	2 378	71	8831
09 1 76 167	WETTSTETTEN .....	12,53	3 423	273	8071
09 1 76 444	EICHSTAETT, GEMFR. GEBIET .....	5,42	—	—	—
09 1 76	ZUSAMMEN ...	1 214,35	96 184	79	X
09 1 77	ERDING				
	SITZ: ERDING, STADT				
09 1 77 112	BERGLERN .....	19,87	1 203	61	8059
09 1 77 113	BOCKHORN .....	47,18	2 500	53	8059
09 1 77 114	BUCH A. BUCHRAIN .....	22,75	1 072	47	8011
09 1 77 115	DORFEN, STADT .....	99,55	10 079	101	8250
09 1 77 116	EITTING .....	35,61	1 596	45	8059
09 1 77 117	ERDING, STADT .....	54,62	24 098	441	8058
09 1 77 118	FINSING .....	23,18	2 417	104	8059
09 1 77 119	FORSTERN .....	15,38	1 956	127	8011
09 1 77 120	FRAUNBERG .....	42,36	2 478	58	8059
09 1 77 121	HOHENPOLDING .....	27,43	1 095	40	8251
09 1 77 122	INNING A. HOLZ .....	11,83	1 064	90	8252
09 1 77 123	ISEN, MARKT .....	43,76	4 029	92	8254
09 1 77 124	KIRCHBERG .....	17,05	719	42	8251
09 1 77 126	LANGENPREISING .....	27,50	1 829	67	8059
09 1 77 127	LENGDORF .....	33,91	2 100	62	8256
09 1 77 130	MOOSINNING .....	40,13	3 459	86	8059
09 1 77 131	NEUCHING .....	19,66	1 543	78	8059
09 1 77 133	OBERDING .....	64,69	3 170	49	8059
09 1 77 134	OTTENHOFEN .....	10,28	1 171	114	8015
09 1 77 135	PASTETTEN .....	22,08	1 710	77	8011
09 1 77 137	SANKT WOLFGANG .....	46,34	2 903	63	8257
09 1 77 138	STEINKIRCHEN .....	18,08	991	55	8251
09 1 77 139	TAUFKIRCHEN (VILS) .....	70,17	7 847	112	8252
09 1 77 142	WALPERTSKIRCHEN .....	18,47	1 249	68	8059
09 1 77 143	WARTENBERG, MARKT .....	17,88	2 830	158	8059
09 1 77 144	WOERTH .....	21,05	2 833	135	8059
09 1 77	ZUSAMMEN ...	870,81	87 941	101	X
09 1 78	FREISING				
	SITZ: FREISING, STADT				

3 GEMEINDEN IN SYSTEMATISCHER ORDNUNG MIT SCHLUESSELNUMMER, FLAECHE, BEVOELKERUNG,  
BEVOELKERUNGSDICHTE UND POSTLEITZAHL AM 31.12.1984

SCHLUESSEL- NUMMER	LAND, REG.-BEZIRK, KREIS, GEMEINDE	FLAECHE KM 2	BEVOEL- KERUNG	BEV.- DICHTE JE KM 2	POST- LEIT- ZAHL
09 1 78 113	ALLERSHAUSEN .....	26,56	3 305	124	8051
09 1 78 115	ATTENKIRCHEN .....	16,75	1 534	92	8053
09 1 78 116	AU I. D. HALLERTAU, MARKT .....	54,34	4 001	74	8309
09 1 78 120	ECHING .....	37,84	9 633	255	8057
09 1 78 122	RUDELZHAUSEN .....	40,80	2 335	57	8301
09 1 78 123	FAHRENZHAUSEN .....	37,60	3 269	87	8049
09 1 78 124	FREISING, STADT .....	88,45	35 841	405	8050
09 1 78 125	GAMMELSDORF .....	21,64	1 332	62	8051
09 1 78 129	HAAG A. D. AMPER .....	21,70	1 898	87	8051
09 1 78 130	HALLBERGMOOS .....	34,89	3 893	112	8055
09 1 78 132	HOERGERTSHAUSEN .....	21,50	1 588	74	8051
09 1 78 133	HOHENKAMMER .....	25,75	1 478	57	8051
09 1 78 136	KIRCHDORF A. D. AMPER .....	32,96	1 789	54	8051
09 1 78 137	KRANZBERG .....	39,53	2 976	75	8051
09 1 78 138	LANGENBACH .....	26,67	2 637	99	8051
09 1 78 140	MARZLING .....	20,50	1 816	89	8051
09 1 78 142	MAUERN .....	24,14	1 820	75	8054
09 1 78 143	MOOSBURG A. D. ISAR, STADT .....	43,86	13 821	315	8052
09 1 78 144	NANDLSTADT, MARKT .....	34,31	3 448	100	8051
09 1 78 145	NEUFABRN B. FREISING .....	45,51	14 172	311	8056
09 1 78 150	PAUNZHAUSEN .....	12,74	903	71	8069
09 1 78 155	WANG .....	31,13	1 471	47	8052
09 1 78 156	WOLFERSDORF .....	26,06	1 541	59	8053
09 1 78 157	ZOLLING .....	34,53	2 953	86	8051
09 1 78	ZUSAMMEN ...	799,76	119 454	149	X
09 1 79	FUERSTENFELDBRUCK				
	SITZ: FUERSTENFELDBRUCK, STADT				
09 1 79 111	ADELSHOFEN .....	13,27	1 105	83	8081
09 1 79 113	ALLING .....	21,01	2 703	129	8031
09 1 79 114	ALTHEGNENBERG .....	16,10	1 384	86	8081
09 1 79 117	EGENHOFEN .....	33,40	2 108	63	8081
09 1 79 118	EICHENAU .....	6,96	9 557	1 373	8031
09 1 79 119	EMMERING .....	11,03	5 525	501	8080
09 1 79 121	FUERSTENFELDBRUCK, STADT .....	30,47	32 050	1 052	8080
09 1 79 123	GERMERING .....	21,59	35 189	1 630	8034
09 1 79 125	GRAFRATH .....	13,14	3 005	229	8082
09 1 79 126	GROEBENZELL .....	6,33	17 728	2 801	8038
09 1 79 128	HATTENHOFEN .....	7,16	1 062	148	8081
09 1 79 130	JESENWANG .....	15,31	997	65	8081
09 1 79 131	KOTTGEISERING .....	8,20	1 300	159	8081
09 1 79 132	LANDSBERIED .....	7,17	811	113	8081
09 1 79 134	MAISACH .....	53,57	9 899	185	8031
09 1 79 136	MAMMENDORF .....	21,21	2 445	115	8083
09 1 79 137	MITTELSTETTEN .....	18,62	1 235	66	8081
09 1 79 138	MOORENWEIS .....	45,42	3 001	66	8086
09 1 79 140	OBERSCHWEINBACH .....	7,20	941	131	8081
09 1 79 142	OLCHING .....	29,81	20 192	677	8037
09 1 79 145	PUCHHEIM .....	12,24	19 118	1 562	8039
09 1 79 147	SCHOENGEISING .....	10,66	1 538	144	8081
09 1 79 149	TUERKENFELD .....	15,90	2 556	161	8087
09 1 79 444	FUERSTENFELDBRUCK, GEMFR: GEBIET .....	8,95	—	—	—
09 1 79	ZUSAMMEN ...	434,72	175 449	404	X
09 1 80	GARMISCH-PARTENKIRCHEN				
	SITZ: GARMISCH-PARTENKIRCHEN, MARKT				
09 1 80 112	BAD KOHLGRUB .....	32,67	1 951	60	8112
09 1 80 113	BAYERSOIEN .....	17,65	989	56	8117
09 1 80 114	ESCHENLOHE .....	55,03	1 363	25	8116
09 1 80 115	ETTAL .....	14,73	1 015	69	8107
09 1 80 116	FARCHANT .....	25,79	3 332	129	8105
09 1 80 117	GARMISCH-PARTENKIRCHEN, MARKT .....	205,58	28 049	136	8100
09 1 80 118	GRAINAU .....	49,40	3 559	72	8104
09 1 80 119	GROSSWEIL .....	22,04	964	44	8119
09 1 80 122	KRUEN .....	36,31	1 952	54	8108
09 1 80 123	MITTENWALD, MARKT .....	132,84	8 398	63	8102
09 1 80 124	MURNAU A. STAFFELSEE, MARKT .....	38,05	10 861	285	8110

3 GEMEINDEN IN SYSTEMATISCHER ORDNUNG MIT SCHLUESSELNUMMER, FLAECHE, BEVOELKERUNG,  
BEVOELKERUNGSDICHTE UND POSTLEITZAHL AM 31.12.1984

SCHLUESSEL- NUMMER	LAND, REG.-BEZIRK, KREIS, GEMEINDE	FLAECHE KM 2	BEVOEL- KERUNG	BEV.- DICHTE JE KM 2	POST- LEIT- ZAHL
09 1 80 125	OBERAMMERGAU .....	30,06	4 772	159	8103
09 1 80 126	OBERAU .....	17,86	2 411	135	8106
09 1 80 127	OHLSTADT .....	41,16	2 606	63	8115
09 1 80 128	RIEGSEE .....	20,43	1 179	58	8110
09 1 80 129	SAULGRUB .....	20,76	1 445	70	8111
09 1 80 131	SCHWAIGEN .....	23,57	548	23	8116
09 1 80 132	SEEHAUSEN A. STAFFELSEE .....	15,71	1 987	126	8110
09 1 80 133	SPATZENHAUSEN .....	7,74	800	103	8111
09 1 80 134	UFFING A. STAFFELSEE .....	42,75	2 167	51	8114
09 1 80 135	UNTERAMMERGAU .....	29,91	1 215	41	8101
09 1 80 136	WALLGAU .....	33,99	1 182	35	8109
09 1 80 444	GARMISCH-PARTENKIRCHEN, GEMFR. GEBIETE ..	98,18	-	-	-
09 1 80	ZUSAMMEN ...	1 012,21	82 745	82	X
09 1 81	LANDSBERG A. LECH				
	SITZ: LANDSBERG A. LECH, STADT				
09 1 81 111	APFELDORF .....	12,31	754	61	8921
09 1 81 113	DENKLINGEN .....	37,29	1 887	51	8911
09 1 81 114	DIESSEN A. AMMERSEE, MARKT .....	82,64	7 703	93	8918
09 1 81 115	ECHING A. AMMERSEE .....	6,21	1 310	211	8088
09 1 81 116	EGLING A. D. PAAR .....	20,77	1 518	73	8901
09 1 81 118	ERESING .....	14,24	1 400	98	8911
09 1 81 120	FINNING .....	23,33	1 124	48	8911
09 1 81 121	FUCHSTAL .....	39,75	2 546	64	8915
09 1 81 122	GELTENDORF .....	34,80	3 650	105	8085
09 1 81 123	GREIFENBERG .....	8,19	1 192	146	8919
09 1 81 124	HOFSTETTEN .....	17,02	1 173	69	8911
09 1 81 126	HURLACH .....	17,14	1 025	60	8931
09 1 81 127	IGLING .....	26,43	1 828	69	8939
09 1 81 128	KAUFERING .....	17,63	7 937	450	8912
09 1 81 129	KINSAU .....	11,43	739	65	8921
09 1 81 130	LANDSBERG A. LECH, STADT .....	57,89	19 416	335	8910
09 1 81 131	OBERMEITINGEN .....	10,03	1 696	169	8933
09 1 81 132	PENZING .....	33,81	3 293	97	8916
09 1 81 133	VILGERTSHOFEN .....	27,18	1 704	63	8911
09 1 81 134	PRITTRICHING .....	25,36	1 760	69	8911
09 1 81 135	REICHLING .....	23,28	1 235	53	8911
09 1 81 137	ROTT .....	19,75	979	50	8911
09 1 81 138	SCHEURING .....	21,26	1 198	56	8911
09 1 81 139	SCHONDORF A. AMMERSEE .....	6,56	2 727	416	8913
09 1 81 140	SCHWIFTING .....	11,45	611	53	8911
09 1 81 141	PUERGEN .....	22,00	2 127	97	8911
09 1 81 142	THAINING .....	8,70	803	92	8911
09 1 81 143	UNTERDIESEN .....	12,79	1 011	79	8911
09 1 81 144	UTTING A. AMMERSEE .....	18,97	2 749	145	8919
09 1 81 145	WEIL .....	44,47	2 530	57	8911
09 1 81 146	WINDACH .....	24,85	2 284	92	8911
09 1 81 444	LANDSBERG A. LECH, GEMFR. GEBIETE .....	66,87	-	-	-
09 1 81	ZUSAMMEN ...	804,40	81 909	102	X
09 1 82	MIESBACH				
	SITZ: MIESBACH, STADT				
09 1 82 111	BAD WIESSEE .....	32,79	4 496	137	8182
09 1 82 112	BAYRISCHZELL .....	79,46	1 665	21	8163
09 1 82 114	FISCHBACHAU .....	75,82	4 674	62	8165
09 1 82 116	GMUND A. TEGERNSEE .....	34,39	5 361	156	8184
09 1 82 119	HAUSHAM .....	22,29	7 365	330	8164
09 1 82 120	HOLZKIRCHEN, MARKT .....	48,24	10 014	208	8150
09 1 82 123	IRSCHENBERG .....	53,94	2 574	48	8167
09 1 82 124	KREUTH .....	122,26	3 870	32	8185
09 1 82 125	MIESBACH, STADT .....	32,45	9 337	288	8160
09 1 82 127	OTTERFING .....	18,40	3 220	175	8156
09 1 82 129	ROTTACH-EGERN .....	59,10	5 366	91	8183
09 1 82 131	SCHLIERSEE, MARKT .....	79,16	6 153	78	8162
09 1 82 132	TEGERNSEE, STADT .....	22,77	5 106	224	8180
09 1 82 133	VALLEY .....	42,17	2 326	55	8155
09 1 82 134	WAAKIRCHEN .....	42,34	4 762	112	8176
09 1 82 136	WARNGAU .....	51,25	2 779	54	8151

3 GEMEINDEN IN SYSTEMATISCHER ORDNUNG MIT SCHLUESSELNUMMER, FLAECHE, BEVOELKERUNG,  
BEVOELKERUNGSDICHTE UND POSTLEITZAHL AM 31.12.1984

SCHLUESSEL- NUMMER	LAND, REG.-BEZIRK, KREIS, GEMEINDE	FLAECHE KM 2	BEVOEL- KERUNG	BEV.- DICHTE JE KM 2	POST- LEIT- ZAHL
09 1 82 137	WEYARN .....	46,71	2 660	57	8153
09 1 82	ZUSAMMEN ...	863,54	81 728	95	X
09 1 83	MUEHLDOEF A. INN				
	SITZ: MUEHLDOEF A. INN, STADT				
09 1 83 112	AMPFING .....	31,08	4 585	148	8261
09 1 83 113	ASCHAU A. INN .....	20,75	3 040	147	8261
09 1 83 114	BUCHBACH, MARKT .....	28,79	2 399	83	8253
09 1 83 115	EGGLKOFEN .....	13,99	969	69	8261
09 1 83 116	ERHARTING .....	13,69	886	65	8266
09 1 83 118	GARS A. INN, MARKT .....	43,65	3 684	84	8096
09 1 83 119	HAAG I. OB, MARKT .....	20,37	4 785	235	8092
09 1 83 120	HELDENSTEIN .....	19,84	1 702	86	8251
09 1 83 122	JETTENBACH .....	9,18	714	78	8261
09 1 83 123	KIRCHDOEF .....	21,02	1 105	53	8092
09 1 83 124	KRAIBURG A. INN, MARKT .....	27,56	2 754	100	8261
09 1 83 125	LOHKIRCHEN .....	14,89	611	41	8267
09 1 83 126	MAITENBETH .....	30,92	1 576	51	8091
09 1 83 127	METTENHEIM .....	27,24	2 175	80	8261
09 1 83 128	MUEHLDOEF A. INN, STADT .....	29,43	14 675	499	8260
09 1 83 129	NEUMARKT-SANKT VEIT, STADT .....	61,07	5 054	83	8267
09 1 83 130	NIEDERBERGKIRCHEN .....	24,69	1 084	44	8267
09 1 83 131	NIEDERTAUFKIRCHEN .....	26,69	1 040	39	8267
09 1 83 132	OBERBERGKIRCHEN .....	27,53	1 156	42	8261
09 1 83 134	OBERNEUKIRCHEN .....	19,59	668	34	8261
09 1 83 135	OBERTAUFKIRCHEN .....	31,64	1 778	56	8255
09 1 83 136	POLLING .....	43,85	2 947	67	8261
09 1 83 138	RATTENKIRCHEN .....	19,87	735	37	8251
09 1 83 139	RECHTMEHRING .....	24,34	1 295	53	8091
09 1 83 140	REICHERTSHEIM .....	31,37	1 440	46	8251
09 1 83 143	SCHOENBERG .....	25,32	875	35	8261
09 1 83 144	SCHWINDEGG .....	20,77	2 463	119	8255
09 1 83 145	TAUFKIRCHEN .....	25,32	1 124	44	8261
09 1 83 147	UNTERREIT .....	32,21	1 310	41	8091
09 1 83 148	WALDKRAIBURG, STADT .....	20,90	22 096	1 057	8264
09 1 83 151	ZANGBERG .....	9,84	808	82	8261
09 1 83 444	MUEHLDOEF A. INN, GEMFR. GEBIET .....	7,85	—	—	—
09 1 83	ZUSAMMEN ...	805,25	91 533	114	X
09 1 84	MUENCHEN				
	SITZ: MUENCHEN, STADT				
09 1 84 112	ASCHHEIM .....	28,04	4 276	152	8011
09 1 84 113	BAIERBRUNN .....	7,19	2 252	313	8021
09 1 84 114	BRUNNTHAL .....	26,61	3 363	126	8011
09 1 84 118	FELDKIRCHEN .....	6,41	3 686	575	8016
09 1 84 119	GARCHING B. MUENCHEN .....	28,16	11 774	418	8046
09 1 84 120	GRAEFELFING .....	9,58	13 122	1 370	8032
09 1 84 121	GRASBRUNN .....	23,59	3 561	151	8011
09 1 84 122	GRUENWALD .....	7,63	9 956	1 305	8022
09 1 84 123	HAAR .....	13,34	19 187	1 438	8013
09 1 84 127	HOEHENKIRCHEN .....	15,19	5 596	368	8011
09 1 84 129	HOHENBRUNN .....	16,80	6 792	404	8011
09 1 84 130	ISMANING .....	40,16	13 258	330	8045
09 1 84 131	KIRCHHEIM B. MUENCHEN .....	15,51	10 582	682	8011
09 1 84 132	NEURIED .....	5,03	5 862	1 165	8027
09 1 84 134	OBERHACHING .....	26,49	9 130	345	8024
09 1 84 135	OBERSCHLEISSHEIM .....	30,59	10 567	345	8042
09 1 84 136	OTTOBRUNN .....	5,24	20 202	3 855	8012
09 1 84 137	AYING .....	44,87	2 997	67	8011
09 1 84 138	PLANEGG .....	9,39	11 028	1 174	8033
09 1 84 139	PULLACH I. ISARTAL .....	7,41	7 868	1 062	8023
09 1 84 140	PUTZBRUNN .....	11,17	5 067	454	8011
09 1 84 141	SAUERLACH .....	48,50	5 167	107	8029
09 1 84 142	SCHAEFTLARN .....	16,71	4 961	297	8021
09 1 84 144	STRASSLACH .....	28,39	2 337	82	8021
09 1 84 145	TAUFKIRCHEN .....	22,22	15 249	686	8028
09 1 84 146	NEUBIBERG .....	6,24	12 049	1 931	8014
09 1 84 147	UNTERFOEHRING .....	12,90	5 431	421	8043

3 GEMEINDEN IN SYSTEMATISCHER ORDNUNG MIT SCHLUESSELNUMMER, FLAECHE, BEVOELKERUNG,  
BEVOELKERUNGSDICHTE UND POSTLEITZAHL AM 31.12.1984

SCHLUESSEL- NUMMER	LAND, REG.-BEZIRK, KREIS, GEMEINDE	FLAECHE KM 2	BEVOEL- KERUNG	BEV.- DICHTE JE KM 2	POST- LEIT- ZAHL
09 1 84 148	UNTERHACHING .....	9,55	18 053	1 890	8025
09 1 84 149	UNTERSCHLEISSHEIM .....	14,39	18 794	1 306	8044
09 1 84 444	MUENCHEN, GEMFR. GEBIETE .....	130,41	—	—	—
09 1 84	ZUSAMMEN ...	667,71	262 167	393	X
09 1 85	NEUBURG-SCHROBENHAUSEN				
	SITZ: NEUBURG A. D. DONAU, STADT				
09 1 85 113	AREISING .....	29,95	2 181	73	8899
09 1 85 116	BERG I. GAU .....	22,60	993	44	8899
09 1 85 118	BERGHEIM .....	28,93	1 446	50	8859
09 1 85 123	BRUNNEN .....	32,12	1 371	43	8899
09 1 85 125	BURGHEIM, MARKT .....	49,73	3 989	80	8859
09 1 85 127	EHEKIRCHEN .....	62,77	3 058	49	8859
09 1 85 131	GACHENBACH .....	30,31	1 744	58	8899
09 1 85 139	KARLSHULD .....	28,24	3 477	123	8859
09 1 85 140	KARLSKRON .....	38,47	3 192	83	8071
09 1 85 143	LANGENMOSEN .....	23,91	1 241	52	8899
09 1 85 149	NEUBURG A. D. DONAU, STADT .....	81,28	24 323	299	8858
09 1 85 150	OBERHAUSEN .....	31,94	1 858	58	8859
09 1 85 153	RENNERTSHOFEN, MARKT .....	93,09	4 011	43	8859
09 1 85 157	ROHRENFELS .....	17,52	997	57	8859
09 1 85 158	SCHROBENHAUSEN, STADT .....	75,31	14 293	190	8898
09 1 85 163	KOENIGSMOOS .....	40,83	3 174	78	8859
09 1 85 166	WAIDHOFEN .....	27,32	1 701	62	8899
09 1 85 168	WEICHERING .....	25,42	1 908	75	8859
09 1 85	ZUSAMMEN ...	739,74	74 957	101	X
09 1 86	PFAFFENHOFEN A. D. ILM				
	SITZ: PFAFFENHOFEN A. D. ILM, STADT				
09 1 86 113	BAAR-EBENHAUSEN .....	14,78	3 614	245	8076
09 1 86 116	ERNSGADEN .....	6,72	1 109	165	8071
09 1 86 122	GEISENFELD, STADT .....	88,34	7 261	82	8069
09 1 86 125	GEROLSBACH .....	58,92	2 510	43	8069
09 1 86 126	HETTENSHAUSEN .....	18,62	1 494	80	8068
09 1 86 128	HOHENWART, MARKT .....	52,23	3 318	64	8899
09 1 86 130	ILMMUENSTER .....	13,89	1 518	109	8069
09 1 86 132	JETZENDORF .....	21,80	2 117	97	8069
09 1 86 137	MANCHING, MARKT .....	35,37	9 819	278	8072
09 1 86 139	MUENCHSMUENSTER .....	15,84	2 301	145	8071
09 1 86 143	PFAFFENHOFEN A. D. ILM, STADT .....	92,65	17 034	184	8068
09 1 86 144	POERNBACH .....	22,64	1 427	63	8069
09 1 86 146	REICHERTSHAUSEN .....	23,63	3 637	154	8069
09 1 86 147	REICHERTSHOFEN, MARKT .....	36,26	5 545	153	8077
09 1 86 149	ROHRBACH .....	29,61	3 371	114	8069
09 1 86 151	SCHYEYERN .....	38,29	3 587	94	8069
09 1 86 152	SCHWEITENKIRCHEN .....	53,00	3 502	66	8069
09 1 86 158	VOHBURG A. D. DONAU, STADT .....	45,19	5 643	125	8075
09 1 86 162	WOLNZACH, MARKT .....	91,55	7 355	80	8069
09 1 86	ZUSAMMEN ...	759,33	86 162	113	X
09 1 87	ROSENHEIM				
	SITZ: ROSENHEIM, STADT				
09 1 87 113	AMERANG .....	39,58	2 588	65	8201
09 1 87 114	ASCHAU I. CHIEMGAU .....	79,59	4 010	50	8213
09 1 87 116	BABENSHAM .....	54,31	2 257	42	8099
09 1 87 117	BAD AIBLING, STADT .....	41,57	12 658	304	8202
09 1 87 118	BERNAU A. CHIEMSEE .....	24,07	4 796	199	8214
09 1 87 120	BRANNENBURG .....	33,66	5 066	151	8204
09 1 87 121	BREITBRUNN A. CHIEMSEE .....	8,12	1 296	160	8211
09 1 87 122	BRUCKMUEHL, MARKT .....	50,19	11 804	235	8206
09 1 87 123	CHIEMSEE .....	2,57	485	189	8211
09 1 87 124	EDLING .....	20,04	3 035	151	8091
09 1 87 125	EGGSTAETT .....	24,30	1 771	73	8201
09 1 87 126	EISELFING .....	34,90	2 334	67	8091
09 1 87 128	ENDORF I. OB, MARKT .....	40,12	5 258	131	8207

3 GEMEINDEN IN SYSTEMATISCHER ORDNUNG MIT SCHLUESSELNUMMER, FLAECHE, BEVOELKERUNG,  
BEVOELKERUNGSDICHTE UND POSTLEITZAHL AM 31.12.1984

SCHLUESSEL- NUMMER	LAND, REG.-BEZIRK, KREIS, GEMEINDE	FLAECHE KM 2	BEVOEL- KERUNG	BEV.- DICHT JE KM 2	POST- LEIT- ZAHL
09 1 87 129	BAD FEILNBACH .....	57,42	5 384	94	8201
09 1 87 130	FELDKIRCHEN-WESTERHAM .....	52,32	7 967	152	8152
09 1 87 131	FLINTSBACH A. INN .....	31,30	2 189	70	8201
09 1 87 132	FRASDORF .....	32,69	2 385	73	8201
09 1 87 134	GRIESSTAETT .....	29,52	1 899	64	8091
09 1 87 137	GROSSKAROLINENFELD .....	29,05	4 881	168	8201
09 1 87 138	GSTADT A. CHIEMSEE .....	10,70	1 002	94	8211
09 1 87 139	HALFING .....	22,81	2 080	91	8201
09 1 87 142	SCHECHEN .....	31,74	3 476	110	8201
09 1 87 145	HOESLWANG .....	16,18	870	54	8201
09 1 87 148	KIEFERSFELDEN .....	36,72	5 717	156	8205
09 1 87 150	KOLBERMOOR, STADT .....	19,80	13 374	675	8208
09 1 87 154	NEUBEUERN, MARKT .....	15,30	3 216	210	8201
09 1 87 156	NUSSDORF A. INN .....	28,58	1 976	69	8201
09 1 87 157	OBERAUDORF .....	59,27	4 420	75	8203
09 1 87 159	PFAFFING .....	53,51	4 026	75	8098
09 1 87 162	PRIEN A. CHIEMSEE, MARKT .....	20,72	9 270	447	8210
09 1 87 163	PRUTTING .....	16,22	1 842	114	8201
09 1 87 164	RAMERBERG .....	8,07	1 013	126	8091
09 1 87 165	RAUBLING .....	44,19	8 760	198	8201
09 1 87 167	RIEDERING .....	37,95	4 200	111	8201
09 1 87 168	RIMSTING .....	19,98	2 788	140	8219
09 1 87 169	ROHRDORF .....	28,70	4 131	144	8201
09 1 87 170	ROTT A. INN .....	19,56	3 015	154	8093
09 1 87 172	SAMERBERG .....	33,39	2 098	63	8201
09 1 87 173	SCHONSTETT .....	13,60	1 086	80	8201
09 1 87 174	SOECHTENAU .....	25,60	2 052	80	8201
09 1 87 176	SOYEN .....	28,97	2 250	78	8091
09 1 87 177	STEPHANSKIRCHEN .....	26,51	9 083	343	8209
09 1 87 179	TUNTENHAUSEN .....	68,96	4 215	61	8201
09 1 87 181	VOGTAREUTH .....	34,22	2 118	62	8097
09 1 87 182	WASSERBURG A. INN, STADT .....	18,80	10 751	572	8090
09 1 87 444	ROSENHEIM, GEMFR. GEBIETE .....	10,37	—	—	—
09 1 87	ZUSAMMEN ...	1 435,74	190 892	133	X
09 1 88	STARNBERG				
	SITZ: STARNBERG, STADT				
09 1 88 113	BERG .....	32,35	6 945	215	8137
09 1 88 117	ANDECHS .....	40,45	2 609	64	8138
09 1 88 118	FELDAFING .....	9,15	4 928	539	8133
09 1 88 120	GAUTING .....	50,12	18 164	362	8035
09 1 88 121	GILCHING .....	31,67	12 731	402	8031
09 1 88 124	HERRSCHING A. AMMERSEE .....	20,87	8 250	395	8036
09 1 88 126	INNING A. AMMERSEE .....	24,42	3 307	135	8084
09 1 88 127	KRAILLING .....	16,10	7 465	464	8033
09 1 88 132	SEEFELD .....	34,86	5 811	167	8031
09 1 88 137	POECKING .....	20,94	5 279	252	8134
09 1 88 139	STARNBERG, STADT .....	61,76	17 828	289	8130
09 1 88 141	TUTZING .....	35,65	9 228	259	8132
09 1 88 144	WESSLING .....	22,60	4 106	182	8031
09 1 88 145	WOERTHSEE .....	20,42	3 729	183	8031
09 1 88 444	STARNBERG, GEMFR. GEBIETE .....	66,64	—	—	—
09 1 88	ZUSAMMEN ...	488,00	110 380	226	X
09 1 89	TRAUNSTEIN				
	SITZ: TRAUNSTEIN, STADT				
09 1 89 111	ALTENMARKT A. D. ALZ .....	26,09	3 171	122	8226
09 1 89 113	BERGEN .....	36,91	3 766	102	8221
09 1 89 114	CHIEMING .....	35,36	3 621	102	8224
09 1 89 115	ENGELSBERG .....	34,17	1 745	51	8261
09 1 89 118	FRIDOLFING .....	44,23	3 331	75	8229
09 1 89 119	GRABENSTAETT .....	40,20	3 257	81	8221
09 1 89 120	GRASSAU, MARKT .....	34,80	5 259	151	8217
09 1 89 124	INZELL .....	42,32	3 628	86	8221
09 1 89 126	KIENBERG .....	22,83	1 103	48	8221
09 1 89 127	KIRCHANSCHOERING .....	25,23	2 556	101	8229
09 1 89 129	MARQUARTSTEIN .....	13,41	2 606	194	8215
09 1 89 130	NUSSDORF .....	16,12	1 736	108	8221

3 GEMEINDEN IN SYSTEMATISCHER ORDNUNG MIT SCHLUESSELNUMMER, FLAECH E, BEVOELKERUNG,  
BEVOELKERUNGSDICHTE UND POSTLEITZAHL AM 31.12.1984

SCHLUESSEL- NUMMER	LAND, REG.-BEZIRK, KREIS, GEMEINDE	FLAECH E KM 2	BEVOEL- KERUNG	BEV. - DICHTE JE KM 2	POST- LEIT- ZAHL
09 1 89 133	OBING .....	43,99	3 161	72	8201
09 1 89 134	PALLING .....	53,84	2 887	54	8221
09 1 89 135	PETTING .....	29,93	1 842	62	8221
09 1 89 137	PITTENHART .....	27,91	1 240	44	8201
09 1 89 139	REIT IM WINKL .....	70,99	2 533	36	8216
09 1 89 140	RUHPOLDING .....	147,96	6 267	42	8222
09 1 89 141	SCHLECHING .....	45,17	1 692	37	8211
09 1 89 142	SCHNAITSEE .....	61,13	2 929	48	8095
09 1 89 143	SEEDON-SEEBRUCK .....	47,93	3 645	76	8221
09 1 89 145	SIEGSDORF .....	55,08	7 131	129	8227
09 1 89 146	STAUDACH-EGERN DACH .....	19,34	1 066	55	8217
09 1 89 148	SURBERG .....	23,73	2 815	119	8221
09 1 89 149	TACHERTING .....	50,25	4 272	85	8221
09 1 89 150	TACHING A. SEE .....	26,78	1 702	64	8221
09 1 89 152	TITTMONING, STADT .....	72,12	4 878	68	8261
09 1 89 154	TRAUNREUT, STADT .....	45,01	18 467	410	8225
09 1 89 155	TRAUNSTEIN, STADT .....	48,58	16 948	349	8220
09 1 89 157	TROSTBERG, STADT .....	51,54	9 717	189	8223
09 1 89 159	UEBERSEE .....	29,37	3 785	129	8212
09 1 89 160	UNTERWOESSEN .....	41,27	2 864	69	8218
09 1 89 161	VACHENDORF .....	9,95	1 495	150	8221
09 1 89 162	WAGING A. SEE, MARKT .....	48,90	5 065	104	8221
09 1 89 165	WONNEBERG .....	18,01	1 142	63	8221
09 1 89 444	TRAUNSTEIN, GEMFR. GEBIETE .....	96,43	-	-	-
09 1 89	ZUSAMMEN ...	1 536,88	143 322	93	X
09 1 90	WEILHEIM-SCHONGAU				
	SITZ: WEILHEIM I. OB, STADT				
09 1 90 111	ALTENSTADT .....	18,67	2 913	156	8925
09 1 90 113	ANTDORF .....	22,36	945	42	8121
09 1 90 114	BERNBEUREN .....	41,69	1 770	42	8926
09 1 90 115	BERNRIED .....	13,80	2 030	147	8139
09 1 90 117	BOEBING .....	40,34	1 326	33	8121
09 1 90 118	BURGGEN .....	24,94	1 269	51	8927
09 1 90 120	EBERFING .....	27,92	813	29	8121
09 1 90 121	EGLFING .....	16,17	807	50	8111
09 1 90 126	HABACH .....	12,15	714	59	8121
09 1 90 129	HOHENFURCH .....	12,41	1 257	101	8928
09 1 90 130	HOHENPEISSENBERG .....	20,43	3 126	153	8126
09 1 90 131	HUGLFING .....	24,35	1 827	75	8125
09 1 90 132	IFFELDORF .....	27,60	1 793	65	8127
09 1 90 133	INGENRIED .....	17,44	666	38	8921
09 1 90 135	OBERHAUSEN .....	14,90	1 494	100	8125
09 1 90 136	OBERSOECHERING .....	22,28	1 058	47	8121
09 1 90 138	PAEHL .....	32,21	1 693	53	8121
09 1 90 139	PEISSENBERG, MARKT .....	32,68	10 647	326	8123
09 1 90 140	PEITING, MARKT .....	75,16	11 090	148	8922
09 1 90 141	PENZBERG, STADT .....	25,72	13 051	507	8122
09 1 90 142	POLLING .....	29,18	2 522	86	8121
09 1 90 143	PREM .....	15,98	772	48	8921
09 1 90 144	RAISTING .....	21,96	1 513	69	8121
09 1 90 145	ROTTENBUCH .....	31,45	1 696	54	8121
09 1 90 148	SCHONGAU, STADT .....	21,36	10 677	500	8920
09 1 90 149	SCHWABBRUCK .....	7,32	682	93	8921
09 1 90 151	SCHWABSOIEN .....	17,03	1 030	60	8929
09 1 90 152	SEESHAUPT .....	29,98	2 689	90	8124
09 1 90 153	SINDELSDORF .....	17,50	810	46	8121
09 1 90 154	STEINGADEN .....	64,08	2 497	39	8924
09 1 90 157	WEILHEIM I. OB, STADT .....	55,51	17 376	313	8120
09 1 90 158	WESSOB RUNN .....	51,10	1 744	34	8129
09 1 90 159	WIELENBACH .....	32,99	2 512	76	8121
09 1 90 160	WILDSTEIG .....	47,75	1 023	21	8121
09 1 90	ZUSAMMEN ...	966,41	107 832	112	X
09 1	ZUSAMMEN ...	17 528,42	3 687 742	210	X
09 2	REG.-BEZ. NIEDERBAYERN				
09 2 61 000	LANDSHUT, STADT .....	65,67	56 230	856	8300

3 GEMEINDEN IN SYSTEMATISCHER ORDNUNG MIT SCHLUESSELNUMMER, FLAECHE, BEVOELKERUNG,  
BEVOELKERUNGSDICHTE UND POSTLEITZAHL AM 31.12.1984

SCHLUESSEL- NUMMER	LAND, REG.-BEZIRK, KREIS, GEMEINDE	FLAECHE KM 2	BEVOEL- KERUNG	BEV.- DICHTE JE KM 2	POST- LEIT- ZAHL
09 2 62 000	PASSAU, STADT .....	69,71	52 356	751	8390
09 2 63 000	STRAUBING, STADT .....	67,65	41 883	619	8440
09 2 71	DEGGENDORF				
	SITZ: DEGGENDORF, STADT				
09 2 71 111	AHOLMING .....	29,35	1 801	61	8351
09 2 71 113	AUERBACH .....	24,08	1 580	66	8351
09 2 71 114	AUSSERNZELL .....	24,13	1 233	51	8359
09 2 71 116	BERNRIED .....	36,90	3 914	106	8351
09 2 71 118	BUCHHOFEN .....	15,67	880	56	8351
09 2 71 119	DEGGENDORF, STADT .....	77,23	30 363	393	8360
09 2 71 122	GRAFLING .....	46,28	2 432	53	8351
09 2 71 123	GRATTERSDORF .....	25,98	1 236	48	8351
09 2 71 125	HENGERSBERG, MARKT .....	45,86	6 097	133	8355
09 2 71 126	HUNDING .....	14,66	1 046	71	8351
09 2 71 127	IGGENSBACH .....	19,07	1 777	93	8351
09 2 71 128	KUENZING .....	39,64	2 849	72	8351
09 2 71 130	LALLING .....	27,95	1 336	48	8351
09 2 71 132	METTEN, MARKT .....	11,89	3 673	309	8354
09 2 71 135	MOOS .....	32,26	1 743	54	8351
09 2 71 138	NIEDERALTEICH .....	9,95	1 800	181	8351
09 2 71 139	OBERPOERING .....	17,39	906	52	8351
09 2 71 140	OFFENBERG .....	23,77	2 570	108	8351
09 2 71 141	OSTERHOFEN, STADT .....	111,20	9 931	89	8353
09 2 71 143	OTZING .....	30,42	1 486	49	8351
09 2 71 146	PLATTLING, STADT .....	35,78	10 182	285	8350
09 2 71 148	SCHAUFLING .....	25,41	1 232	48	8351
09 2 71 149	SCHOELLNACH, MARKT .....	39,94	4 007	100	8359
09 2 71 151	STEPHANSPOSCHING .....	44,69	2 456	55	8351
09 2 71 152	WALLERFING .....	20,76	1 121	54	8351
09 2 71 153	WINZER, MARKT .....	27,61	3 171	115	8351
09 2 71 444	DEGGENDORF, GEMFR. GEBIETE .....	2,39	—	—	—
09 2 71	ZUSAMMEN ...	860,26	100 822	117	X
09 2 72	FREYUNG-GRAFENAU				
	SITZ: FREYUNG, STADT				
09 2 72 116	EPPENSCHLAG .....	17,01	801	47	8351
09 2 72 118	FREYUNG, STADT .....	48,58	6 803	140	8393
09 2 72 119	FUERSTENECK .....	10,42	728	70	8391
09 2 72 120	GRAFENAU, STADT .....	63,80	8 181	128	8352
09 2 72 121	GRAINET .....	36,12	1 976	55	8391
09 2 72 122	HAIDMUEHLE .....	21,02	1 674	80	8391
09 2 72 126	HINTERSCHMIDING .....	20,98	2 067	99	8391
09 2 72 127	HOHENAU .....	43,13	3 017	70	8351
09 2 72 128	INNERNZELL .....	22,12	1 335	60	8351
09 2 72 129	JANDELSBRUNN .....	42,42	3 044	72	8391
09 2 72 134	MAUTH .....	28,85	2 361	82	8391
09 2 72 136	NEUREICHENAU .....	46,37	3 805	82	8391
09 2 72 138	PERLESREUT, MARKT .....	29,69	2 651	89	8391
09 2 72 139	PHILIPPSREUT .....	10,24	735	72	8391
09 2 72 140	RINGELAI .....	16,41	1 701	104	8391
09 2 72 141	ROEHRNBACH, MARKT .....	40,74	3 937	97	8391
09 2 72 142	SALDENBURG .....	28,03	1 918	68	8391
09 2 72 143	SANKT OSWALD-RIEDLHUETTE .....	40,27	3 067	76	8351
09 2 72 145	SCHOEFWEG .....	15,91	1 126	71	8351
09 2 72 146	NEUSCHOENAU .....	27,54	2 038	74	8351
09 2 72 147	SCHOENBERG, MARKT .....	32,75	3 474	106	8351
09 2 72 149	SPIEGELAU .....	40,43	4 027	100	8356
09 2 72 150	THURMANSBANG .....	32,94	2 367	72	8391
09 2 72 151	WALDKIRCHEN, STADT .....	80,04	9 007	113	8392
09 2 72 152	ZENTING .....	21,74	1 101	51	8359
09 2 72 444	FREYUNG-GRAFENAU, GEMFR. GEBIETE .....	166,81	—	—	—
09 2 72	ZUSAMMEN ...	984,36	72 941	74	X
09 2 73	KELHEIM				
	SITZ: KELHEIM, STADT				

3 GEMEINDEN IN SYSTEMATISCHER ORDNUNG MIT SCHLUESSELNUMMER, FLAECHE, BEVOELKERUNG,  
BEVOELKERUNGSDICHTE UND POSTLEITZAHL AM 31.12.1984

SCHLUESSEL- NUMMER	LAND, REG.-BEZIRK, KREIS, GEMEINDE	FLAECHE KM 2	BEVOEL- KERUNG	BEV.- DICHTE JE KM 2	POST- LEIT- ZAHL
09 2 73 111	ABENSBERG, STADT .....	60,29	9 075	151	8423
09 2 73 113	AIGLSBACH .....	40,04	1 261	31	8301
09 2 73 115	ATTENHOFEN .....	31,50	987	31	8301
09 2 73 116	BAD ABBACH, MARKT .....	55,32	6 487	117	8403
09 2 73 119	BIBURG .....	14,21	916	64	8427
09 2 73 121	ESSING, MARKT .....	17,38	941	54	8421
09 2 73 125	HAUSEN .....	34,68	1 619	47	8421
09 2 73 127	HERRNGIERSDORF .....	25,12	950	38	8301
09 2 73 133	IHLERSTEIN .....	23,10	3 380	146	8429
09 2 73 137	KELHEIM, STADT .....	76,84	13 974	182	8420
09 2 73 139	KIRCHDORF .....	16,52	641	39	8421
09 2 73 141	LANGQUAID, MARKT .....	56,70	3 451	61	8301
09 2 73 147	MAINBURG, STADT .....	61,70	10 363	168	8302
09 2 73 152	NEUSTADT A. D. DONAU, STADT .....	93,49	9 447	101	8425
09 2 73 159	PAINTEN, MARKT .....	13,62	1 812	133	8421
09 2 73 163	RATZENHOFEN .....	32,63	1 509	46	8301
09 2 73 164	RIEDENBURG, STADT .....	100,64	4 714	47	8422
09 2 73 165	ROHR I. NB, MARKT .....	54,21	2 886	53	8428
09 2 73 166	SAAL A. D. DONAU .....	44,18	5 000	113	8424
09 2 73 172	SIEGENBURG, MARKT .....	25,63	2 284	89	8427
09 2 73 175	TEUGN .....	17,08	1 166	68	8421
09 2 73 177	TRAIN .....	10,14	1 317	130	8421
09 2 73 178	VOLKENSCHWAND .....	29,21	1 313	45	8301
09 2 73 181	WILDENBERG .....	18,13	1 078	59	8421
09 2 73 444	KELHEIM, GEMFR. GEBIETE .....	114,80	-	-	-
09 2 73	ZUSAMMEN ...	1 067,16	86 571	81	X
09 2 74	LANDSHUT				
	SITZ: LANDSHUT, STADT				
09 2 74 111	ADLKOFEN .....	47,81	3 004	63	8311
09 2 74 112	AHAM .....	37,97	1 759	46	8311
09 2 74 113	ALTDORF .....	23,06	8 962	389	8300
09 2 74 114	ALTFRUNHOFEN .....	24,29	1 362	56	8311
09 2 74 118	BAIERBACH .....	16,76	601	36	8311
09 2 74 119	BAYERBACH B. ERGOLDSBACH .....	25,43	1 298	51	8301
09 2 74 120	BODENKIRCHEN .....	61,93	4 156	67	8318
09 2 74 121	BUCH A. ERLBACH .....	26,77	2 290	86	8311
09 2 74 124	ECHING .....	30,12	2 017	67	8311
09 2 74 126	ERGOLDING, MARKT .....	37,08	8 920	241	8300
09 2 74 127	ERGOLDSBACH, MARKT .....	57,06	6 049	106	8305
09 2 74 128	ESSENBACH .....	83,59	7 642	91	8307
09 2 74 132	FURTH .....	20,96	2 091	100	8301
09 2 74 134	GEISENHAUSEN, MARKT .....	62,54	5 139	82	8315
09 2 74 135	GERZEN .....	16,21	1 699	105	8311
09 2 74 141	HOHENTHANN .....	68,35	2 645	39	8301
09 2 74 145	KROENING .....	39,60	1 662	42	8311
09 2 74 146	KUMHAUSEN .....	37,11	3 366	91	8300
09 2 74 153	NEUFABRN I. NB .....	38,82	3 266	84	8301
09 2 74 154	NEUFRAUNHOFEN .....	17,93	885	49	8311
09 2 74 156	NIEDERAICHBACH .....	34,18	2 509	73	8301
09 2 74 165	OBERSUESSBACH .....	23,59	1 052	45	8301
09 2 74 172	PFEFFENHAUSEN, MARKT .....	71,86	4 148	58	8308
09 2 74 174	POSTAU .....	34,84	1 304	37	8301
09 2 74 176	ROTTENBURG A. D. LAABER, STADT .....	90,24	7 091	79	8303
09 2 74 179	SCHALKHAM .....	22,70	954	42	8311
09 2 74 182	TIEFENBACH .....	24,84	2 503	101	8311
09 2 74 183	VELDEN, MARKT .....	49,45	4 525	92	8319
09 2 74 184	VILSBIBURG, STADT .....	69,68	9 542	137	8313
09 2 74 185	VILSHEIM .....	21,72	1 585	73	8311
09 2 74 187	WEIHMICHL .....	32,18	1 774	55	8301
09 2 74 188	WENG .....	15,62	1 008	65	8311
09 2 74 191	WOERTH A. D. ISAR .....	4,87	1 332	274	8301
09 2 74 193	WURMSHAM .....	28,11	1 173	42	8311
09 2 74 194	BRUCKBERG .....	51,11	3 645	71	8301
09 2 74	ZUSAMMEN ...	1 348,38	112 958	84	X
09 2 75	PASSAU				
	SITZ: PASSAU, STADT				

3 GEMEINDEN IN SYSTEMATISCHER ORDNUNG MIT SCHLUESSELNUMMER, FLAECHE, BEVOELKERUNG,  
BEVOELKERUNGSDICHTE UND POSTLEITZAHL AM 31.12.1984

SCHLUESSEL- NUMMER	LAND, REG.-BEZIRK, KREIS, GEMEINDE	FLAECHE KM 2	BEVOEL- KERUNG	BEV.- DICHTE JE KM 2	POST- LEIT- ZAHL
09 2 75 111	AICHA VORM WALD .....	20,29	1 876	92	8359
09 2 75 112	AIDENBACH, MARKT .....	17,12	2 365	138	8359
09 2 75 114	ALDESBACH .....	45,90	3 540	77	8359
09 2 75 116	BAD FUESSING .....	55,10	5 361	97	8397
09 2 75 117	BEUTELSBACH .....	20,40	989	48	8359
09 2 75 118	BREITENBERG .....	29,87	1 962	66	8391
09 2 75 119	BUECHLBERG .....	28,04	3 234	115	8391
09 2 75 120	EGING A. SEE, MARKT .....	23,68	2 991	126	8359
09 2 75 121	FUERSTENSTEIN .....	19,32	3 185	165	8359
09 2 75 122	FUERSTENZELL, MARKT .....	79,32	6 569	83	8399
09 2 75 124	GRIESBACH I. ROTTAL, STADT .....	69,16	6 859	99	8399
09 2 75 125	HAARBACH .....	45,42	2 231	49	8359
09 2 75 126	HAUZENBERG, STADT .....	82,80	11 423	138	8395
09 2 75 127	HOFKIRCHEN, MARKT .....	32,71	2 874	88	8359
09 2 75 128	HUTTHURM, MARKT .....	37,20	4 721	127	8391
09 2 75 130	KIRCHHAM .....	18,47	1 977	107	8399
09 2 75 131	KOESSLARN, MARKT .....	25,49	1 670	66	8399
09 2 75 132	MALCHING .....	25,24	1 078	43	8399
09 2 75 133	NEUBURG A. INN .....	41,69	3 244	78	8399
09 2 75 134	NEUHAUS A. INN .....	30,93	2 898	94	8399
09 2 75 135	NEUKIRCHEN VORM WALD .....	24,29	2 129	88	8391
09 2 75 137	OBERNZELL, MARKT .....	18,20	3 340	184	8391
09 2 75 138	ORTENBURG, MARKT .....	60,71	6 302	104	8359
09 2 75 141	POCKING, STADT .....	68,98	10 720	155	8398
09 2 75 143	ROTTHALMUENSTER, MARKT .....	44,51	4 313	97	8399
09 2 75 144	RUDERTING .....	12,97	2 491	192	8391
09 2 75 145	RUHSTORF A. D. ROTT .....	51,44	5 635	110	8399
09 2 75 146	SALZWEG .....	31,91	4 756	149	8391
09 2 75 148	SONNEN .....	16,50	1 358	82	8391
09 2 75 149	TETTENWEIS .....	28,72	1 695	59	8399
09 2 75 150	THYRNAU .....	33,99	3 468	102	8391
09 2 75 151	TIEFENBACH .....	49,65	5 269	106	8391
09 2 75 152	TITTLING, MARKT .....	20,79	3 872	186	8391
09 2 75 153	UNTERGRIESBACH, MARKT .....	73,61	5 654	77	8391
09 2 75 154	VILSHOFEN, STADT .....	86,35	15 016	174	8358
09 2 75 156	WEGSCHEID, MARKT .....	80,64	5 254	65	8396
09 2 75 159	WINDORF, MARKT .....	56,93	4 286	75	8359
09 2 75 160	WITZMANNSBERG .....	18,73	1 338	71	8391
09 2 75 444	PASSAU, GEMFR. GEBIET .....	3,28	—	—	—
09 2 75	ZUSAMMEN ...	1 530,35	157 943	103	X
09 2 76	REGEN				
	SITZ: REGEN, STADT				
09 2 76 111	ACHSLACH .....	25,66	1 063	41	8371
09 2 76 113	ARNBRUCK .....	37,89	1 885	50	8498
09 2 76 115	BAYERISCH EISENSTEIN .....	47,34	1 483	31	8371
09 2 76 116	BISCHOFMAIS .....	46,30	2 711	59	8379
09 2 76 117	BODENMAIS, MARKT .....	45,33	3 404	75	8373
09 2 76 118	BOEBRACH .....	27,50	1 502	55	8371
09 2 76 120	DRACHSELSRIED .....	41,73	2 221	53	8371
09 2 76 121	FRAUENAU .....	59,60	2 991	50	8377
09 2 76 122	GEIERSTHAL .....	22,37	1 964	88	8376
09 2 76 123	GOTTESZELL .....	9,23	1 055	114	8375
09 2 76 126	KIRCHBERG .....	48,78	3 679	75	8371
09 2 76 127	KIRCHDORF I. WALD .....	30,57	2 017	66	8371
09 2 76 128	KOLLNBURG .....	59,64	2 741	46	8371
09 2 76 129	LANGDORF .....	34,36	1 724	50	8371
09 2 76 130	LINDBERG .....	109,64	2 316	21	8372
09 2 76 134	PATERSDORF .....	17,05	1 669	98	8371
09 2 76 135	PRACKENBACH .....	40,06	2 292	57	8371
09 2 76 138	REGEN, STADT .....	65,15	11 011	169	8370
09 2 76 139	RINCHNACH .....	40,20	2 856	71	8371
09 2 76 142	RUHMANNSFELDEN, MARKT .....	5,81	1 863	321	8375
09 2 76 143	TEISNACH, MARKT .....	25,78	2 409	93	8376
09 2 76 144	VIECHTACH, STADT .....	62,38	7 302	117	8374
09 2 76 146	ZACHENBERG .....	27,30	2 005	73	8375
09 2 76 148	ZWIESEL, STADT .....	40,97	10 670	260	8372
09 2 76 444	REGEN, GEMFR. GEBIET .....	4,38	—	—	—
09 2 76	ZUSAMMEN ...	975,02	74 833	77	X

3 GEMEINDEN IN SYSTEMATISCHER ORDNUNG MIT SCHLUESSELNUMMER, FLAECHE, BEVOELKERUNG,  
BEVOELKERUNGSDICHTE UND POSTLEITZAHL AM 31.12.1984

SCHLUESSEL- NUMMER	LAND, REG.-BEZIRK, KREIS, GEMEINDE	FLAECHE KM 2	BEVOEL- KERUNG	BEV.- DICHTE JE KM 2	POST- LEIT- ZAHL
09 2 77	ROTTAL-INN				
	SITZ: PFARRKIRCHEN, STADT				
09 2 77 111	ARNSTORF, MARKT .....	80,53	5 373	67	8382
09 2 77 112	BAYERBACH .....	19,41	1 433	74	8399
09 2 77 113	BIRNBACH, MARKT .....	68,61	5 026	73	8345
09 2 77 114	DIETERSBURG .....	55,04	2 644	48	8341
09 2 77 116	EGGENFELDEN, STADT .....	44,35	10 522	237	8330
09 2 77 117	EGGLHAM .....	36,84	2 110	57	8344
09 2 77 118	ERING .....	39,56	1 778	45	8399
09 2 77 119	FALKENBERG .....	66,69	3 319	50	8335
09 2 77 121	GANGKOFEN, MARKT .....	108,82	5 705	52	8314
09 2 77 122	GERATSKIRCHEN .....	12,92	603	47	8261
09 2 77 124	HEBERTSFELDEN .....	49,83	3 413	68	8333
09 2 77 126	JOHANNISKIRCHEN .....	40,61	2 134	53	8349
09 2 77 127	JULBACH .....	9,30	1 840	198	8341
09 2 77 128	KIRCHDORF A. INN .....	28,69	3 784	132	8347
09 2 77 131	MALGERSDORF .....	11,53	970	84	8336
09 2 77 133	MASSING, MARKT .....	36,11	2 748	76	8332
09 2 77 134	MITTERSCHIRCHEN .....	24,72	1 584	64	8337
09 2 77 138	PFARRKIRCHEN, STADT .....	52,32	9 814	188	8340
09 2 77 139	POSTMUENSTER .....	43,49	2 298	53	8341
09 2 77 140	REUT .....	30,75	1 560	51	8342
09 2 77 141	RIMBACH .....	22,87	868	38	8331
09 2 77 142	ROSSBACH .....	48,16	2 578	54	8387
09 2 77 144	SCHOENAU .....	36,09	1 434	40	8331
09 2 77 145	SIMBACH A. INN, STADT .....	47,31	9 049	191	8346
09 2 77 147	STUBENBERG .....	18,16	1 247	69	8399
09 2 77 148	TANN, MARKT .....	37,54	3 165	84	8342
09 2 77 149	TRIFTERN, MARKT .....	62,23	4 759	76	8343
09 2 77 151	UNTERDIETFURT .....	27,54	1 901	69	8331
09 2 77 152	WITTIBREUT .....	38,32	1 712	45	8348
09 2 77 153	WURMANNSQUICK, MARKT .....	49,19	3 139	64	8334
09 2 77 154	ZEILARN .....	28,89	2 078	72	8331
09 2 77 444	ROTTAL-INN, GEMFR. GEBIETE .....	4,96	-	-	-
09 2 77	ZUSAMMEN ...	1 281,38	100 588	78	X
09 2 78	STRAUBING-BOGEN				
	SITZ: STRAUBING, STADT				
09 2 78 112	AHOLFING .....	21,33	1 063	50	8441
09 2 78 113	AITERHOFEN .....	43,04	2 559	59	8441
09 2 78 116	ASCHA .....	19,54	1 092	56	8441
09 2 78 117	ATTING .....	14,91	1 132	76	8441
09 2 78 118	BOGEN, STADT .....	49,73	9 001	181	8443
09 2 78 120	FALKENFELS .....	11,50	671	58	8441
09 2 78 121	FELDKIRCHEN .....	22,58	1 974	87	8441
09 2 78 123	GEISELHOERING, STADT .....	99,97	5 534	55	8442
09 2 78 129	HAIBACH .....	32,42	1 953	60	8441
09 2 78 134	HASELBACH .....	18,42	1 162	63	8441
09 2 78 139	HUNDERDORF .....	22,23	2 847	128	8447
09 2 78 140	IRLBACH .....	15,83	1 040	66	8444
09 2 78 141	KIRCHROTH .....	41,77	3 385	81	8441
09 2 78 143	KONZELL .....	26,76	1 620	61	8441
09 2 78 144	LABERWEINTING .....	76,29	3 079	40	8301
09 2 78 146	LEIBLFING .....	78,46	3 300	42	8448
09 2 78 147	LOITZENDORF .....	12,03	568	47	8441
09 2 78 148	MALLERSDORF-PFAFFENBERG, MARKT .....	72,65	5 902	81	8304
09 2 78 149	MARIAPOSCHING .....	19,63	1 227	63	8351
09 2 78 151	MITTERFELS, MARKT .....	14,24	2 023	142	8446
09 2 78 154	NEUKIRCHEN .....	24,45	1 464	60	8441
09 2 78 159	NIEDERWINKLING .....	25,62	1 682	66	8351
09 2 78 167	OBERSCHNEIDING .....	60,77	2 349	39	8441
09 2 78 170	PARKSTETTEN .....	19,46	2 146	110	8441
09 2 78 171	PERASDORF .....	16,05	546	34	8441
09 2 78 172	PERKAM .....	14,23	1 112	78	8441
09 2 78 177	RAIN .....	14,28	1 571	110	8441
09 2 78 178	RATTENBERG .....	30,21	1 656	55	8441
09 2 78 179	RATTISZELL .....	22,17	1 247	56	8441
09 2 78 182	SALCHING .....	22,01	1 661	75	8441

3 GEMEINDEN IN SYSTEMATISCHER ORDNUNG MIT SCHLUESSELNUMMER, FLAECHE, BEVOELKERUNG,  
BEVOELKERUNGSDICHTE UND POSTLEITZAHL AM 31.12.1984

SCHLUESSEL- NUMMER	LAND, REG.-BEZIRK, KREIS, GEMEINDE	FLAECHE KM 2	BEVOEL- KERUNG	BEV.- DICHT JE KM 2	POST- LEIT- ZAHL
09 2 78 184	SANKT ENGLMAR .....	36,86	1 335	36	8449
09 2 78 187	SCHWARZACH, MARKT .....	27,75	2 112	76	8445
09 2 78 189	STALLWANG .....	20,57	1 230	60	8441
09 2 78 190	STEINACH .....	23,05	1 957	85	8441
09 2 78 192	STRASSKIRCHEN .....	38,37	2 518	66	8444
09 2 78 197	WIESENFELDEN .....	68,04	2 934	43	8441
09 2 78 198	WINDBERG .....	8,04	826	103	8447
09 2 78 444	STRAUBING-BOGEN, GEMFR. GEBIETE .....	17,87	—	—	—
09 2 78	ZUSAMMEN ...	1 203,13	79 478	66	X
09 2 79	DINGOLFING-LANDAU				
	SITZ: DINGOLFING, STADT				
09 2 79 112	DINGOLFING, STADT .....	44,04	14 310	325	8312
09 2 79 113	EICHENDORF, MARKT .....	98,19	5 847	60	8383
09 2 79 115	FRONTENHAUSEN, MARKT .....	30,47	3 075	101	8316
09 2 79 116	GOTTFRIEDING .....	27,12	1 616	60	8311
09 2 79 122	LANDAU A. D. ISAR, STADT .....	84,80	11 776	139	8380
09 2 79 124	LOICHING .....	38,96	2 737	70	8311
09 2 79 125	MAMMING .....	41,47	2 181	53	8388
09 2 79 126	MARKLKOFEN .....	40,61	3 349	82	8311
09 2 79 127	MENCKOFEN .....	84,79	4 173	49	8317
09 2 79 128	MOOSTHENNING .....	70,41	3 602	51	8311
09 2 79 130	NIEDERVIEHBACH .....	29,63	2 021	68	8311
09 2 79 132	PILSTING, MARKT .....	71,02	5 489	77	8385
09 2 79 134	REISBACH, MARKT .....	94,33	5 781	61	8386
09 2 79 135	SIMBACH, MARKT .....	51,23	3 161	62	8384
09 2 79 137	WALLERSDORF, MARKT .....	71,17	5 175	73	8357
09 2 79	ZUSAMMEN ...	878,24	74 293	85	X
09 2	ZUSAMMEN ...	10 331,31	1 010 896	98	X
09 3	REG.-BEZ. OBERPFALZ				
09 3 61 000	AMBERG, STADT .....	50,07	43 669	872	8450
09 3 62 000	REGENSBURG, STADT .....	80,81	126 681	1 568	8400
09 3 63 000	WEIDEN I. D. OPF., STADT .....	68,06	42 224	620	8480
09 3 71	AMBERG-SULZBACH				
	SITZ: AMBERG, STADT				
09 3 71 111	AMMERTHAL .....	8,14	1 430	176	8451
09 3 71 113	AUERBACH I. D. OPF., STADT .....	70,25	8 586	122	8572
09 3 71 116	BIRGLAND .....	62,50	1 581	25	8451
09 3 71 118	EBERMANNSDORF .....	36,09	1 961	54	8451
09 3 71 119	EDELSFELD .....	34,73	1 508	43	8459
09 3 71 120	ENSDORF .....	41,45	1 872	45	8451
09 3 71 121	FREIHUNG, MARKT .....	46,35	3 239	70	8451
09 3 71 122	FREUDENBERG .....	73,72	3 366	46	8451
09 3 71 123	GEBENBACH .....	18,09	607	34	8451
09 3 71 126	HAHNBACH, MARKT .....	67,39	4 412	65	8451
09 3 71 127	HIRSCHAU, STADT .....	74,60	5 814	78	8452
09 3 71 128	HIRSCHBACH .....	26,78	1 225	46	8459
09 3 71 129	HOHENBURG, MARKT .....	39,31	1 530	39	8451
09 3 71 131	ILLSCHWANG .....	54,17	1 474	27	8451
09 3 71 132	KASTL, MARKT .....	61,07	2 733	45	8455
09 3 71 135	KOENIGSTEIN, MARKT .....	28,24	1 588	56	8459
09 3 71 136	KUEMMERSBRUCK .....	46,39	7 922	171	8451
09 3 71 140	ETZELWANG .....	21,70	1 383	64	8459
09 3 71 141	NEUKIRCHEN B. SULZBACH-ROSENBERG .....	45,76	2 586	57	8459
09 3 71 144	POPPENRICHT .....	11,55	2 807	243	8451
09 3 71 146	RIEDEN, MARKT .....	32,30	2 367	73	8451
09 3 71 148	SCHMIDMUEHLEN, MARKT .....	25,33	2 095	83	8456
09 3 71 150	SCHNAITTENBACH, STADT .....	55,75	4 047	73	8454
09 3 71 151	SULZBACH-ROSENBERG, STADT .....	48,53	17 678	364	8458
09 3 71 154	URSENSOLLEN .....	72,61	2 804	39	8451
09 3 71 156	VILSECK, STADT .....	64,75	5 433	84	8453

3 GEMEINDEN IN SYSTEMATISCHER ORDNUNG MIT SCHLUESSELNUMMER, FLAECHE, BEVOELKERUNG,  
BEVOELKERUNGSDICHTE UND POSTLEITZAHL AM 31.12.1984

SCHLUESSEL- NUMMER	LAND, REG.-BEZIRK, KREIS, GEMEINDE	FLAECHE KM 2	BEVOEL- KERUNG	BEV.- DICHTE JE KM 2	POST- LEIT- ZAHL
09 3 71 157	WEIGENDORF .....	12,58	1 142	91	8561
09 3 71 444	AMBERG-SULZBACH, GEMFR. GEBIETE .....	75,19	-	-	-
09 3 71	ZUSAMMEN ...	1 255,32	93 190	74	X
09 3 72	CHAM				
	SITZ: CHAM, STADT				
09 3 72 112	ARNSCHWANG .....	28,20	1 773	63	8491
09 3 72 113	ARRACH .....	28,81	2 154	75	8491
09 3 72 115	BLAIBACH .....	17,03	1 737	102	8491
09 3 72 116	CHAM, STADT .....	80,69	16 384	203	8490
09 3 72 117	CHAMERAU .....	23,39	2 317	99	8491
09 3 72 124	ESCHLKAM, MARKT .....	60,55	3 200	53	8491
09 3 72 125	FALKENSTEIN, MARKT .....	45,49	2 908	64	8411
09 3 72 126	FURTH I. WALD, STADT .....	67,06	9 095	136	8492
09 3 72 128	GLEISSENBERG .....	15,42	775	50	8491
09 3 72 130	GRAFENWIESEN .....	10,19	1 410	138	8491
09 3 72 135	HOHENWARTH .....	24,22	1 900	78	8491
09 3 72 137	KOETZTING, STADT .....	62,15	6 817	110	8493
09 3 72 138	LAM, MARKT .....	33,39	2 925	88	8496
09 3 72 142	MICHELSENKIRCHEN .....	32,86	1 407	43	8411
09 3 72 143	MILTACH .....	25,25	2 025	80	8491
09 3 72 144	NEUKIRCHEN B. HL. BLUT, MARKT .....	59,79	3 736	62	8497
09 3 72 146	PEMFLING .....	44,53	2 002	45	8491
09 3 72 147	POESING .....	9,13	921	101	8491
09 3 72 149	REICHENBACH .....	9,70	1 185	122	8411
09 3 72 150	RETTENBACH .....	24,60	1 379	56	8411
09 3 72 151	RIMBACH .....	18,03	1 794	100	8491
09 3 72 153	RODING, STADT .....	113,70	10 140	89	8495
09 3 72 154	ROETZ, STADT .....	66,71	3 400	51	8463
09 3 72 155	RUNDING .....	20,97	2 033	97	8491
09 3 72 157	SCHOENTHAL .....	43,71	1 812	41	8491
09 3 72 158	SCHORNDORF .....	38,52	1 751	45	8491
09 3 72 161	STAMSRIED, MARKT .....	43,44	1 927	44	8491
09 3 72 163	TIEFENBACH .....	45,81	2 165	47	8491
09 3 72 164	TRAITSCHING .....	45,45	3 360	74	8499
09 3 72 165	TREFFELSTEIN .....	20,86	1 022	49	8491
09 3 72 167	ZELL .....	32,92	1 522	46	8411
09 3 72 168	WAFFENBRUNN .....	25,16	1 732	69	8491
09 3 72 169	WALD .....	37,77	2 226	59	8411
09 3 72 170	WALDERBACH .....	26,86	1 621	60	8411
09 3 72 171	WALDMUENCHEN, STADT .....	89,13	7 105	80	8494
09 3 72 174	WEIDING .....	28,34	1 937	68	8491
09 3 72 175	WILLMERING .....	10,29	1 435	139	8491
09 3 72 177	ZANDT .....	21,59	1 511	70	8491
09 3 72 178	LOHBERG .....	59,25	1 833	31	8491
09 3 72 444	CHAM, GEMFR. GEBIETE .....	18,79	-	-	-
09 3 72	ZUSAMMEN ...	1 509,75	116 376	77	X
09 3 73	NEUMARKT I. D. OPF.				
	SITZ: NEUMARKT I. D. OPF., STADT				
09 3 73 112	BERCHING, STADT .....	131,13	7 481	57	8434
09 3 73 113	BERG B. NEUMARKT I. D. OPF. ....	65,12	5 590	86	8438
09 3 73 114	BERNGAU .....	27,09	1 600	59	8431
09 3 73 115	BREITENBRUNN, MARKT .....	70,71	2 927	41	8431
09 3 73 119	DEINING .....	71,38	3 273	46	8431
09 3 73 121	DIETFURT A. D. ALTMUEHL, STADT .....	78,91	5 097	65	8435
09 3 73 126	FREYSTADT, STADT .....	80,51	6 146	76	8437
09 3 73 134	HOHENFELS, MARKT .....	134,99	2 169	16	8431
09 3 73 140	LAUTERHOFEN, MARKT .....	77,47	3 108	40	8451
09 3 73 143	LUPBURG, MARKT .....	30,59	1 902	62	8433
09 3 73 146	MUEHLHAUSEN .....	37,00	3 446	93	8431
09 3 73 147	NEUMARKT I. D. OPF., STADT .....	78,83	31 497	400	8430
09 3 73 151	PARSBERG, STADT .....	57,30	5 700	99	8433
09 3 73 153	PILSACH .....	47,65	1 958	41	8431
09 3 73 155	POSTBAUER-HENG .....	24,64	5 656	230	8439
09 3 73 156	PYRBAUM, MARKT .....	50,30	4 216	84	8501
09 3 73 159	SENGENTHAL .....	28,78	1 890	66	8431
09 3 73 160	SEUBERSDORF I. D. OPF. ....	68,24	4 212	62	8431

3 GEMEINDEN IN SYSTEMATISCHER ORDNUNG MIT SCHLUESSELNUMMER, FLAECHE, BEVOELKERUNG,  
BEVOELKERUNGSDICHTE UND POSTLEITZAHL AM 31.12.1984

SCHLUESSEL- NUMMER	LAND, REG.-BEZIRK, KREIS, GEMEINDE	FLAECHE KM 2	BEVOEL- KERUNG	BEV.- DICHT JE KM 2	POST- LEIT- ZAHL
09 3 73 167	VELBURG, STADT .....	175,67	4 182	24	8436
09 3 73 444	NEUMARKT I. D. OPF., GEMFR. GEBIET .....	5,51	—	—	—
09 3 73	ZUSAMMEN ...	1 341,82	102 050	76	X
09 3 74	NEUSTADT A. D. WALDNAAB				
	SITZ: NEUSTADT A. D. WALDNAAB, STADT				
09 3 74 111	ALTENSTADT A. D. WALDNAAB .....	17,73	4 054	229	8481
09 3 74 117	ESCHENBACH I. D. OPF., STADT .....	33,20	3 901	118	8489
09 3 74 118	ESLARN, MARKT .....	55,25	2 948	53	8481
09 3 74 119	ETZENRIECHT .....	13,58	1 523	112	8481
09 3 74 121	FLOSS, MARKT .....	50,49	3 519	70	8485
09 3 74 122	FLOSSENBUERG .....	22,32	1 854	83	8481
09 3 74 123	GEORGENBERG .....	15,99	1 467	92	8481
09 3 74 124	GRAFENWOEHR, STADT .....	215,83	5 739	27	8484
09 3 74 127	IRCHENRIETH .....	10,03	1 559	155	8481
09 3 74 128	KIRCHENDEMENREUTH .....	38,88	956	25	8481
09 3 74 129	KIRCHENTHUMBACH, MARKT .....	66,09	3 336	50	8575
09 3 74 131	KOHLBERG, MARKT .....	33,51	1 159	35	8481
09 3 74 132	LEUCHTENBERG, MARKT .....	32,36	1 225	38	8481
09 3 74 133	LUHE-WILDENAU, MARKT .....	38,58	2 920	76	8481
09 3 74 134	MANTEL, MARKT .....	16,73	2 629	157	8481
09 3 74 137	MOOSBACH, MARKT .....	55,53	2 598	47	8481
09 3 74 139	NEUSTADT A. D. WALDNAAB, STADT .....	9,06	5 273	582	8482
09 3 74 140	NEUSTADT A. KULM, STADT .....	18,11	1 321	73	8581
09 3 74 144	PARKSTEIN, MARKT .....	20,82	1 678	81	8481
09 3 74 146	PIRK .....	26,25	1 584	60	8481
09 3 74 147	PLEYSTEIN, STADT .....	33,36	2 510	75	8481
09 3 74 148	TRABITZ .....	25,18	1 369	54	8481
09 3 74 149	PRESSATH, STADT .....	45,64	4 427	97	8487
09 3 74 150	PUECHERSREUTH .....	25,21	1 357	54	8481
09 3 74 154	SCHIRMITZ .....	4,97	1 559	314	8481
09 3 74 155	SCHLAMMERSDORF .....	19,95	769	39	8581
09 3 74 156	SCHWARZENBACH .....	11,92	804	67	8481
09 3 74 157	SPEINSHART .....	22,89	977	43	8489
09 3 74 158	STOERNSTEIN .....	10,91	1 194	109	8481
09 3 74 159	TAENNESBERG, MARKT .....	36,11	1 612	45	8481
09 3 74 160	THEISSEIL .....	21,39	948	44	8480
09 3 74 162	VOHENSTRAUSS, STADT .....	73,56	6 978	95	8483
09 3 74 163	VORBACH .....	13,53	877	65	8581
09 3 74 164	WALDHAUS, MARKT .....	29,45	2 371	81	8481
09 3 74 165	WALDTHURN, MARKT .....	30,97	1 981	64	8481
09 3 74 166	WEATHERHAMMER .....	39,88	3 536	89	8481
09 3 74 168	WINDISCHESCHENBACH, STADT .....	35,09	5 855	167	8486
09 3 74 444	NEUSTADT A. D. WALDNAAB, GEMFR. GEBIETE .....	158,43	—	—	—
09 3 74	ZUSAMMEN ...	1 428,78	90 367	63	X
09 3 75	REGENSBURG				
	SITZ: REGENSBURG, STADT				
09 3 75 113	ALTEGLOFSHEIM .....	13,22	2 472	187	8401
09 3 75 114	ALTENTHANN .....	21,48	1 288	60	8411
09 3 75 115	AUFHAUSEN .....	27,31	1 406	51	8401
09 3 75 116	BACH A. D. DONAU .....	14,73	1 574	107	8401
09 3 75 117	BARBING .....	30,49	3 568	117	8408
09 3 75 118	BERATZHAUSEN, MARKT .....	74,64	5 084	68	8411
09 3 75 119	BERNHARDSWALD .....	71,91	4 105	57	8411
09 3 75 120	BRENNBERG .....	30,47	1 484	49	8411
09 3 75 122	BRUNN .....	12,96	927	72	8411
09 3 75 127	DEUERLING .....	7,13	1 538	216	8411
09 3 75 130	DONAUSTAUF, MARKT .....	9,68	3 208	331	8405
09 3 75 131	DUGGENDORF .....	21,78	1 313	60	8411
09 3 75 143	HAGELSTADT .....	20,75	1 739	84	8401
09 3 75 148	HEMAU, STADT .....	122,46	6 699	55	8416
09 3 75 153	HOLZHEIM A. FORST .....	15,66	874	56	8411
09 3 75 156	KALLMUENZ, MARKT .....	43,23	2 661	62	8411
09 3 75 161	KOEFERING .....	5,27	1 018	193	8401
09 3 75 162	LAABER, MARKT .....	28,76	4 570	159	8411
09 3 75 165	LAPPERSDORF .....	31,53	10 975	348	8411
09 3 75 170	MINTRACHING .....	53,87	3 454	64	8401

3 GEMEINDEN IN SYSTEMATISCHER ORDNUNG MIT SCHLUESSELNUMMER, FLAECHE, BEVOELKERUNG,  
BEVOELKERUNGSDICHTE UND POSTLEITZAHL AM 31.12.1984

SCHLUESSEL- NUMMER	LAND, REG.-BEZIRK, KREIS, GEMEINDE	FLAECHE KM 2	BEVOEL- KERUNG	BEV.- DICHTE JE KM 2	POST- LEIT- ZAHL
09 3 75 171	MOETZING .....	36,18	1 237	34	8401
09 3 75 174	NEUTRAUBLING .....	9,75	8 336	855	8402
09 3 75 175	NITTENDORF .....	32,91	6 641	202	8411
09 3 75 179	OBERTRAUBLING .....	24,82	5 221	210	8407
09 3 75 180	PENTLING .....	32,52	5 181	159	8401
09 3 75 181	PETTENDORF .....	24,51	2 558	104	8411
09 3 75 182	PIFAKOFEN .....	15,28	1 050	69	8401
09 3 75 183	PFATTER .....	48,08	2 373	49	8401
09 3 75 184	PIELNHOFEN .....	9,67	966	100	8411
09 3 75 190	REGENSTAUF, MARKT .....	96,12	13 008	135	8413
09 3 75 191	RIEKOFEN .....	23,93	794	33	8406
09 3 75 196	SCHIERLING, MARKT .....	77,72	6 187	80	8306
09 3 75 199	SINZING .....	44,30	5 764	130	8411
09 3 75 201	SUENCHING .....	19,42	1 656	85	8406
09 3 75 204	TEGERNHEIM .....	11,44	3 601	315	8409
09 3 75 205	THALMASSING .....	37,10	2 133	57	8401
09 3 75 208	WENZENBACH .....	29,85	5 375	180	8411
09 3 75 209	WIESENT .....	17,93	1 965	110	8401
09 3 75 210	WOERTH A. D. DONAU, STADT .....	39,92	3 427	86	8404
09 3 75 211	WOLFSEGG .....	7,37	1 081	147	8411
09 3 75 213	ZEITLARN .....	16,16	4 167	258	8411
09 3 75 444	REGENSBURG, GEMFR. GEBIETE .....	85,20	—	—	—
09 3 75	ZUSAMMEN ...	1 397,51	142 678	102	X
09 3 76	SCHWANDORF				
	SITZ: SCHWANDORF, STADT				
09 3 76 112	ALTENDORF .....	23,16	942	41	8471
09 3 76 116	BODENWOEHR .....	45,76	3 411	75	8465
09 3 76 117	BRUCK I. D. OPF., MARKT .....	33,10	3 876	117	8466
09 3 76 119	BURGLENGENSELD, STADT .....	81,73	9 917	121	8412
09 3 76 122	DIETERSKIRCHEN .....	24,14	971	40	8471
09 3 76 125	FENSTERBACH .....	26,78	2 111	79	8451
09 3 76 131	GLEIRITSCH .....	10,94	659	60	8481
09 3 76 133	GUTENECK .....	35,07	854	24	8471
09 3 76 141	MAXHUETTE-HAIDHOF, STADT .....	31,31	8 725	279	8414
09 3 76 144	NABBURG, STADT .....	62,39	6 245	100	8470
09 3 76 146	NEUKIRCHEN-BALBINI, MARKT .....	46,70	1 164	25	8469
09 3 76 147	NEUNBURG VORM WALD, STADT .....	108,42	7 346	68	8462
09 3 76 148	NIEDERMURACH .....	29,99	1 272	42	8471
09 3 76 149	NITTENAU, STADT .....	90,56	6 907	76	8415
09 3 76 150	WERNBERG-KOEBLITZ, MARKT .....	66,03	5 536	84	8475
09 3 76 151	OBERVIECHTACH, STADT .....	62,45	5 019	80	8474
09 3 76 153	PFREIMD, STADT .....	51,45	4 810	93	8473
09 3 76 159	SCHMIDGADEN .....	41,24	2 311	56	8477
09 3 76 160	SCHOENSEE, STADT .....	50,26	2 631	52	8476
09 3 76 161	SCHWANDORF, STADT .....	123,76	26 443	214	8460
09 3 76 162	SCHWARZACH B. NABBURG .....	27,38	1 309	48	8471
09 3 76 163	SCHWARZENFELD, MARKT .....	38,16	5 968	156	8472
09 3 76 164	SCHWARZHOFEN, MARKT .....	36,11	1 562	43	8467
09 3 76 167	STADLERN .....	10,54	699	66	8471
09 3 76 168	STEINBERG .....	20,30	1 433	71	8468
09 3 76 169	STULLN .....	15,52	1 233	79	8471
09 3 76 170	TEUBLITZ, STADT .....	38,24	6 805	178	8418
09 3 76 171	TEUNZ .....	30,73	1 681	55	8478
09 3 76 172	THANSTEIN .....	27,84	923	33	8471
09 3 76 173	TRAUSNITZ .....	17,62	1 042	59	8471
09 3 76 175	WACKERSDORF .....	30,73	3 803	124	8464
09 3 76 176	WEIDING .....	22,43	696	31	8471
09 3 76 178	WINKLARN, MARKT .....	33,75	1 344	40	8479
09 3 76 444	SCHWANDORF, GEMFR. GEBIETE .....	78,21	—	—	—
09 3 76	ZUSAMMEN ...	1 472,80	129 648	88	X
09 3 77	TIRSCHENREUTH				
	SITZ: TIRSCHENREUTH, STADT				
09 3 77 112	BAERNAU, STADT .....	74,44	3 716	50	8591
09 3 77 113	BRAND .....	9,45	1 167	123	8591
09 3 77 115	EBNATH .....	11,03	1 530	139	8591
09 3 77 116	ERBENDORF, STADT .....	57,26	4 762	83	8488

3 GEMEINDEN IN SYSTEMATISCHER ORDNUNG MIT SCHLUESSELNUMMER, FLAECHE, BEVOELKERUNG,  
BEVOELKERUNGSDICHTE UND POSTLEITZAHL AM 31.12.1984

SCHLUESSEL- NUMMER	LAND, REG.-BEZIRK, KREIS, GEMEINDE	FLAECHE KM 2	BEVOEL- KERUNG	BEV.- DICHTE JE KM 2	POST- LEIT- ZAHL
09 3 77 117	FALKENBERG, MARKT .....	30,28	900	30	8591
09 3 77 118	FRIEDENFELS .....	16,28	1 490	92	8591
09 3 77 119	FUCHSMUEHL, MARKT .....	14,80	1 846	125	8591
09 3 77 127	IMMENREUTH .....	18,06	1 934	107	8581
09 3 77 128	KASTL .....	19,95	1 216	61	8581
09 3 77 129	KEMNATH, STADT .....	52,34	4 899	94	8584
09 3 77 131	KONNERSREUTH, MARKT .....	23,32	1 806	77	8591
09 3 77 132	KRUMMENNAAB .....	17,71	1 731	98	8481
09 3 77 133	KULMAIN .....	28,89	2 069	72	8581
09 3 77 137	LEONBERG .....	51,36	991	19	8596
09 3 77 139	MAEHRING, MARKT .....	72,92	1 825	25	8591
09 3 77 141	MITTERTEICH, STADT .....	39,33	6 942	177	8596
09 3 77 142	NEUALBENREUTH, MARKT .....	50,13	1 392	28	8591
09 3 77 143	NEUSORG .....	17,88	2 150	120	8591
09 3 77 145	PECHBRUNN .....	26,73	1 610	60	8591
09 3 77 146	PLOESSBERG, MARKT .....	74,24	3 078	41	8591
09 3 77 148	PULLENREUTH .....	26,65	1 998	75	8591
09 3 77 149	REUTH B. ERBENDORF .....	16,90	1 198	71	8481
09 3 77 154	TIRSCHENREUTH, STADT .....	97,23	9 391	97	8593
09 3 77 157	WALDERSHOF, STADT .....	59,78	4 222	71	8598
09 3 77 158	WALDSASSEN, STADT .....	66,53	8 128	122	8595
09 3 77 159	WIESAU, MARKT .....	42,68	4 593	108	8597
09 3 77 444	TIRSCHENREUTH, GEMFR. GEBIETE .....	70,29	—	—	—
09 3 77	ZUSAMMEN ...	1 086,46	76 584	70	X
09 3	ZUSAMMEN ...	9 691,38	963 467	99	X
09 4	REG.-BEZ. OBERFRANKEN				
09 4 61 000	BAMBERG, STADT .....	54,73	69 990	1 279	8600
09 4 62 000	BAYREUTH, STADT .....	66,90	71 811	1 073	8580
09 4 63 000	COBURG, STADT .....	47,09	44 239	939	8630
09 4 64 000	HOF, STADT .....	57,92	51 183	884	8670
09 4 71	BAMBERG				
	SITZ: BAMBERG, STADT				
09 4 71 111	ALTENDORF .....	8,65	1 455	168	8602
09 4 71 115	BAUNACH, STADT .....	26,13	3 073	118	8601
09 4 71 117	BISCHBERG .....	17,55	5 188	296	8609
09 4 71 119	BREITENGUESSBACH .....	16,86	3 528	209	8601
09 4 71 120	BURGEBRACH, MARKT .....	88,38	4 871	55	8602
09 4 71 122	BURGWINDHEIM, MARKT .....	37,26	1 337	36	8602
09 4 71 123	BUTTENHEIM, MARKT .....	30,02	2 684	89	8602
09 4 71 128	EBRACH, MARKT .....	29,58	1 982	67	8602
09 4 71 131	FRENSDORF .....	43,87	3 435	78	8602
09 4 71 133	GERACH .....	6,15	918	149	8601
09 4 71 137	GUNDELSHEIM .....	3,78	2 646	700	8601
09 4 71 140	HALLSTADT, STADT .....	14,58	7 436	510	8605
09 4 71 142	HEILIGENSTADT I. OFR., MARKT .....	76,72	3 464	45	8551
09 4 71 145	HIRSCHAID, MARKT .....	41,02	8 530	208	8606
09 4 71 150	KEMMERN .....	8,27	2 176	263	8601
09 4 71 151	KOENIGSFELD .....	42,85	1 257	29	8601
09 4 71 152	LAUTER .....	12,40	1 024	83	8601
09 4 71 154	LISBERG .....	8,36	1 334	160	8602
09 4 71 155	LITZENDORF .....	25,85	4 766	184	8602
09 4 71 159	MEMMELSDORF .....	26,26	7 822	298	8608
09 4 71 165	OBERRHAID .....	27,03	3 968	147	8601
09 4 71 169	PETTSTADT .....	9,86	1 430	145	8602
09 4 71 172	POMMERSFELDEN .....	35,81	2 212	62	8602
09 4 71 173	PRIESENDORF .....	8,34	1 215	146	8602
09 4 71 174	RATTELSDOERF, MARKT .....	37,27	3 833	103	8601
09 4 71 175	RECKENDORF .....	8,59	1 580	184	8601
09 4 71 185	SCHESSLITZ, STADT .....	89,58	6 476	72	8604
09 4 71 186	SCHOENBRUNN I. STEIGERWALD .....	24,69	1 727	70	8602
09 4 71 189	STADELHOFEN .....	41,08	1 255	31	8601
09 4 71 191	STEGAUACH .....	21,95	4 801	219	8602
09 4 71 195	STRULLENDORF .....	31,72	6 516	205	8602

3 GEMEINDEN IN SYSTEMATISCHER ORDNUNG MIT SCHLUESSELNUMMER, FLAECHE, BEVOELKERUNG,  
BEVOELKERUNGSDICHTE UND POSTLEITZAHL AM 31.12.1984

SCHLUESSEL- NUMMER	LAND, REG.-BEZIRK, KREIS, GEMEINDE	FLAECHE KM 2	BEVOEL- KERUNG	BEV.- DICHTE JE KM 2	POST- LEIT- ZAHL
09 4 71 207	VIERETH-TRUNSTADT .....	15,80	2 793	177	8602
09 4 71 208	WALSDORF .....	16,22	1 674	103	8602
09 4 71 209	WATTENDORF .....	22,23	688	31	8601
09 4 71 214	ZAPPENDORF, MARKT .....	30,52	3 784	124	8601
09 4 71 220	SCHLUESSELFELD, STADT .....	70,23	5 123	73	8602
09 4 71 444	BAMBERG, GEMFR. GEBIETE .....	112,60	—	—	—
09 4 71	ZUSAMMEN ...	1 168,06	118 001	101	X
09 4 72	BAYREUTH				
	SITZ: BAYREUTH, STADT				
09 4 72 111	AHORNTAL .....	41,63	1 998	48	8581
09 4 72 115	AUFSESS .....	29,39	1 305	44	8551
09 4 72 116	BAD BERNECK I. FICHTELGEBIRGE, STADT .....	33,59	4 792	143	8582
09 4 72 118	BETZENSTEIN, STADT .....	51,84	2 257	44	8571
09 4 72 119	BINDLACH .....	37,60	5 013	133	8589
09 4 72 121	BISCHOFSGRUEN .....	8,38	2 268	271	8583
09 4 72 127	CREUSSEN, STADT .....	57,66	4 661	81	8587
09 4 72 131	ECKERSDORF .....	36,20	4 654	129	8581
09 4 72 133	EMTMANNESBERG .....	19,90	949	48	8581
09 4 72 138	FICHTELBERG .....	4,90	2 203	450	8591
09 4 72 139	GEFREES, STADT .....	50,31	4 616	92	8586
09 4 72 140	GESEES .....	9,90	930	94	8581
09 4 72 141	GLASHUETTEN .....	3,53	1 051	298	8581
09 4 72 143	GOLDKRONACH, STADT .....	23,24	2 865	123	8581
09 4 72 146	HAAG .....	10,13	782	77	8587
09 4 72 150	HEINERSREUTH .....	14,63	3 192	218	8581
09 4 72 154	HOLLFELD, STADT .....	80,64	4 982	62	8607
09 4 72 155	HUMMELTAL .....	18,40	1 749	95	8581
09 4 72 156	KIRCHENPINGARTEN .....	27,53	1 112	40	8588
09 4 72 164	MEHLMEISEL .....	12,26	1 459	119	8591
09 4 72 166	MISTELBACH .....	6,12	1 494	244	8581
09 4 72 167	MISTELGAU .....	39,39	3 099	79	8581
09 4 72 175	PEGNITZ, STADT .....	99,98	13 327	133	8570
09 4 72 176	PLANKENFELS .....	14,01	755	54	8581
09 4 72 177	PLECH, MARKT .....	15,30	1 220	80	8571
09 4 72 179	POTTENSTEIN, STADT .....	73,26	4 915	67	8573
09 4 72 180	PREBITZ .....	20,87	977	47	8587
09 4 72 184	SCHNABELWALD, MARKT .....	21,28	920	43	8571
09 4 72 188	SEYBOTHENREUTH .....	15,69	706	45	8581
09 4 72 190	SPEICHERSDORF .....	50,92	4 720	93	8585
09 4 72 197	WAISCHENFELD, STADT .....	55,65	2 916	52	8551
09 4 72 198	WARMENSTEINACH .....	7,42	2 907	392	8581
09 4 72 199	WEIDENBERG, MARKT .....	59,14	5 393	91	8588
09 4 72 444	BAYREUTH, GEMFR. GEBIETE .....	222,23	—	—	—
09 4 72	ZUSAMMEN ...	1 272,92	96 187	76	X
09 4 73	COBURG				
	SITZ: COBURG, STADT				
09 4 73 112	AHORN .....	19,85	4 195	211	8631
09 4 73 120	DOERFLES-ESBACH .....	3,82	3 355	878	8635
09 4 73 121	EBERSDORF B. COBURG .....	26,36	5 553	211	8624
09 4 73 132	GROSSHEIRATH .....	22,21	1 940	87	8621
09 4 73 134	GRUB A. FORST .....	11,97	2 775	232	8621
09 4 73 138	ITZGRUND .....	33,08	1 844	56	8621
09 4 73 141	LAUTERTAL .....	27,11	3 161	117	8631
09 4 73 144	MEEDER .....	73,59	3 563	48	8631
09 4 73 151	NEUSTADT B. COBURG, STADT .....	61,88	16 510	267	8632
09 4 73 153	NIEDERFUELLBACH .....	2,59	1 246	481	8631
09 4 73 158	RODACH B. COBURG, STADT .....	77,66	6 058	78	8634
09 4 73 159	ROEDENTAL .....	47,86	11 844	247	8633
09 4 73 165	SESSLACH, STADT .....	72,47	3 712	51	8601
09 4 73 166	SONNEFELD .....	34,67	4 898	141	8625
09 4 73 170	UNTERSIEMAU .....	20,49	3 811	186	8621
09 4 73 174	WEIDHAUSEN B. COBURG .....	9,62	2 927	304	8621
09 4 73 175	WEITRAMSDORF .....	29,80	4 482	150	8631
09 4 73 444	COBURG, GEMFR. GEBIETE .....	16,54	—	—	—
09 4 73	ZUSAMMEN ...	591,57	81 874	138	X

3 GEMEINDEN IN SYSTEMATISCHER ORDNUNG MIT SCHLUESSELNUMMER, FLAECHE, BEVOELKERUNG,  
BEVOELKERUNGSDICHTE UND POSTLEITZAHL AM 31.12.1984

SCHLUESSEL- NUMMER	LAND, REG.-BEZIRK, KREIS, GEMEINDE	FLAECHE KM 2	BEVOEL- KERUNG	BEV.- DICHTE JE KM 2	POST- LEIT- ZAHL
09 4 74	FORCHHEIM				
	SITZ: FORCHHEIM, STADT				
09 4 74 119	DORMITZ .....	4,57	1 473	322	8524
09 4 74 121	EBERMANNSTADT, STADT .....	49,98	5 686	114	8553
09 4 74 122	EFFELTRICH .....	11,92	1 904	160	8521
09 4 74 123	EGGOLSHEIM, MARKT .....	49,04	5 029	103	8557
09 4 74 124	EGLOFFSTEIN, MARKT .....	28,03	1 818	65	8551
09 4 74 126	FORCHHEIM, STADT .....	36,61	28 629	782	8550
09 4 74 129	GOESSWEINSTEIN, MARKT .....	57,73	4 071	71	8556
09 4 74 132	GRAEFENBERG, STADT .....	37,90	3 612	95	8554
09 4 74 133	HALLERNDORF .....	31,54	2 830	90	8551
09 4 74 134	HAUSEN .....	10,92	2 902	266	8551
09 4 74 135	HEROLDSBACH .....	15,31	3 538	231	8551
09 4 74 137	HETZLES .....	11,74	1 051	90	8524
09 4 74 138	HILTPOLTSTEIN, MARKT .....	25,62	1 396	54	8551
09 4 74 140	IGENSDORF, MARKT .....	28,82	3 042	106	8551
09 4 74 143	KIRCHEHRENBACH .....	8,20	2 039	249	8551
09 4 74 144	KLEINSENDELBACH .....	7,49	1 184	158	8524
09 4 74 145	KUNREUTH .....	9,78	1 273	130	8551
09 4 74 146	LANGENSENDELBACH .....	9,58	2 542	265	8521
09 4 74 147	LEUTENBACH .....	19,38	1 467	76	8551
09 4 74 154	NEUNKIRCHEN A. BRAND, MARKT .....	26,37	6 343	241	8524
09 4 74 156	OBERTRUBACH .....	21,14	2 121	100	8571
09 4 74 158	PINZBERG .....	13,33	1 643	123	8551
09 4 74 160	POXDORF .....	5,17	1 180	228	8521
09 4 74 161	PRETZFELD, MARKT .....	24,20	2 152	89	8551
09 4 74 168	UNTERLEINLEITER .....	12,48	1 249	100	8551
09 4 74 171	WEILERSBACH .....	7,98	1 696	213	8551
09 4 74 173	WEISSENOHE .....	4,71	850	180	8551
09 4 74 175	WIESENTHAU .....	6,39	1 411	221	8551
09 4 74 176	WIESENTTAL, MARKT .....	45,90	2 700	59	8551
09 4 74 444	FORCHHEIM, GEMFR. GEBIETE .....	21,11	—	—	—
09 4 74	ZUSAMMEN ...	642,94	96 831	151	X
09 4 75	HOF				
	SITZ: HOF, STADT				
09 4 75 112	BAD STEBEN, MARKT .....	25,84	3 765	146	8675
09 4 75 113	BERG .....	38,86	2 556	66	8671
09 4 75 120	DOEHLAU .....	15,25	3 431	225	8671
09 4 75 123	FEILITZSCH .....	30,21	2 272	75	8671
09 4 75 127	GATTENDORF .....	22,18	950	43	8671
09 4 75 128	GEROLDSGRUEN .....	15,57	3 522	226	8671
09 4 75 136	HELMBRECHTS, STADT .....	58,65	10 282	175	8662
09 4 75 137	ISSIGAU .....	18,69	1 336	71	8671
09 4 75 141	KOEDITZ .....	31,63	2 261	71	8671
09 4 75 142	KONRADGREUTH .....	43,33	3 467	80	8671
09 4 75 145	LEUPOLDSGRUEN .....	10,26	1 355	132	8671
09 4 75 146	LICHTENBERG, STADT .....	9,47	1 102	116	8671
09 4 75 154	MUENCHBERG, STADT .....	68,79	11 755	171	8660
09 4 75 156	NAILA, STADT .....	37,05	8 858	239	8674
09 4 75 158	OBERKOTZAU, MARKT .....	21,50	5 292	246	8679
09 4 75 161	REGNITZLOSOU .....	39,91	2 607	65	8671
09 4 75 162	REHAU, STADT .....	80,33	10 231	127	8673
09 4 75 165	SCHAUENSTEIN, STADT .....	26,66	2 332	87	8671
09 4 75 168	SCHWARZENBACH A. D. SAALE, STADT .....	55,85	8 421	151	8676
09 4 75 169	SCHWARZENBACH A. WALD, STADT .....	36,66	5 854	160	8678
09 4 75 171	SELBITZ, STADT .....	27,68	4 890	177	8677
09 4 75 174	SPARNECK, MARKT .....	9,49	1 888	199	8663
09 4 75 175	STAMMBACH, MARKT .....	34,66	2 808	81	8664
09 4 75 181	TOEPEN .....	20,80	1 067	51	8671
09 4 75 182	TROGEN .....	12,32	1 303	106	8671
09 4 75 184	WEISSDORF .....	21,84	1 257	58	8661
09 4 75 189	ZELL, MARKT .....	27,47	2 170	79	8665
09 4 75 444	HOF, GEMFR. GEBIETE .....	51,33	—	—	—
09 4 75	ZUSAMMEN ...	892,28	107 032	120	X

3 GEMEINDEN IN SYSTEMATISCHER ORDNUNG MIT SCHLUESSELNUMMER, FLAECHE, BEVOELKERUNG,  
BEVOELKERUNGSDICHTE UND POSTLEITZAHL AM 31.12.1984

SCHLUESSEL- NUMMER	LAND, REG.-BEZIRK, KREIS, GEMEINDE	FLAECHE KM 2	BEVOEL- KERUNG	BEV.- DICHTE JE KM 2	POST- LEIT- ZAHL
09 4 76	KRONACH				
	SITZ: KRONACH, STADT				
09 4 76 145	KRONACH, STADT .....	66,99	17 883	267	8640
09 4 76 146	KUEPS, MARKT .....	35,64	7 120	200	8643
09 4 76 152	LUDWIGSSTADT, STADT .....	56,04	4 008	72	8642
09 4 76 154	MITWITZ, MARKT .....	33,20	3 040	92	8621
09 4 76 159	NORDHALBEN, MARKT .....	16,98	2 336	138	8646
09 4 76 164	PRESSIG, MARKT .....	49,69	4 424	89	8644
09 4 76 166	REICHENBACH .....	8,41	1 013	120	8641
09 4 76 171	SCHNECKENLOHE .....	9,31	1 186	127	8621
09 4 76 175	STEINBACH A. WALD .....	33,78	3 613	107	8641
09 4 76 177	STEINWIESEN, MARKT .....	40,65	4 034	99	8645
09 4 76 178	STOCKHEIM .....	25,36	5 185	204	8647
09 4 76 179	TETTAU, MARKT .....	12,89	2 878	223	8641
09 4 76 180	TEUSCHNITZ, STADT .....	33,99	2 449	72	8641
09 4 76 182	TSCHIRN .....	13,46	725	54	8641
09 4 76 183	MARKTRODACH, MARKT .....	29,51	3 642	123	8641
09 4 76 184	WALLENFELS, STADT .....	45,05	3 548	79	8641
09 4 76 185	WEISSENBRUNN .....	26,40	3 123	118	8641
09 4 76 189	WILHELMSTHAL .....	41,44	4 170	101	8641
09 4 76 444	KRONACH, GEMFR. GEBIETE .....	72,77	—	—	—
09 4 76	ZUSAMMEN ...	651,56	74 377	114	X
09 4 77	KULMBACH				
	SITZ: KULMBACH, STADT				
09 4 77 117	GRAFENGEHAIG, MARKT .....	20,81	1 147	55	8651
09 4 77 118	GUTTENBERG .....	10,66	481	45	8651
09 4 77 119	HARSDORF .....	11,25	761	68	8581
09 4 77 121	HIMMELKRON .....	23,06	2 800	121	8581
09 4 77 124	KASENDORF, MARKT .....	39,01	2 224	57	8658
09 4 77 127	KOEDNITZ .....	19,62	1 733	88	8651
09 4 77 128	KULMBACH, STADT .....	92,76	27 535	297	8650
09 4 77 129	KUPFERBERG, STADT .....	8,28	1 131	137	8651
09 4 77 135	LUDWIGSCHORGAST, MARKT .....	5,95	904	152	8651
09 4 77 136	MAINLEUS .....	47,51	6 375	134	8653
09 4 77 138	MARKTLEUGAST, MARKT .....	33,88	3 792	112	8654
09 4 77 139	MARKTSCHORGAST, MARKT .....	15,77	1 548	98	8581
09 4 77 142	NEUDROSSENFELD .....	45,43	2 914	64	8581
09 4 77 143	NEUENMARKT .....	18,95	2 846	150	8655
09 4 77 148	PRESSECK, MARKT .....	52,14	2 379	46	8657
09 4 77 151	RUGENDORF .....	17,38	978	56	8651
09 4 77 156	STADTSTEINACH, STADT .....	39,78	3 725	94	8652
09 4 77 157	THURNAU, MARKT .....	57,26	3 945	69	8656
09 4 77 158	TREBGAST .....	17,08	1 578	92	8651
09 4 77 159	UNTERSTEINACH .....	11,42	1 956	171	8659
09 4 77 163	WIRSBERG, MARKT .....	17,21	1 987	115	8655
09 4 77 164	WONSEES, MARKT .....	36,79	1 050	29	8601
09 4 77 444	KULMBACH, GEMFR. GEBIETE .....	14,50	—	—	—
09 4 77	ZUSAMMEN ...	656,50	73 789	112	X
09 4 78	LICHTENFELS				
	SITZ: LICHTENFELS, STADT				
09 4 78 111	ALTENKUNSTADT .....	28,90	4 690	162	8621
09 4 78 116	BURBKUNSTADT, STADT .....	40,59	6 522	161	8622
09 4 78 120	EBENSFELD, MARKT .....	68,74	5 212	76	8621
09 4 78 127	HOCHSTADT A. MAIN .....	13,77	1 640	119	8621
09 4 78 139	LICHTENFELS, STADT .....	107,20	19 982	186	8620
09 4 78 143	MARKTGRAITZ, MARKT .....	3,75	1 267	338	8627
09 4 78 144	MARKTZEULN, MARKT .....	6,88	1 484	216	8621
09 4 78 145	MICHELAU I. OFR. .....	19,53	6 380	327	8626
09 4 78 155	REDWITZ A. D. RODACH .....	14,66	3 203	218	8627
09 4 78 165	STAFFELSTEIN, STADT .....	99,04	10 182	103	8623
09 4 78 176	WEISMAIN, STADT .....	81,04	4 472	55	8621
09 4 78 444	LICHTENFELS, GEMFR. GEBIETE .....	37,75	—	—	—
09 4 78	ZUSAMMEN ...	521,85	65 034	125	X

3 GEMEINDEN IN SYSTEMATISCHER ORDNUNG MIT SCHLUESSELNUMMER, FLAECHE, BEVOELKERUNG,  
BEVOELKERUNGSDICHTE UND POSTLEITZAHL AM 31.12.1984

SCHLUESSEL- NUMMER	LAND, REG.-BEZIRK, KREIS, GEMEINDE	FLAECHE KM 2	BEVOEL- KERUNG	BEV.- DICHTE JE KM 2	POST- LEIT- ZAHL
09 4 79	WUNSIEDEL I. FICHTELGEBIRGE				
	SITZ: WUNSIEDEL, STADT				
09 4 79 111	BAD ALEXANDERSBAD .....	8,85	1 391	157	8591
09 4 79 112	ARZBERG, STADT .....	35,48	7 109	200	8594
09 4 79 126	HOECHSTAEDT B. THIERSHEIM .....	14,91	1 089	73	8671
09 4 79 127	HOHENBERG A. D. EGER, STADT .....	8,21	1 614	197	8591
09 4 79 129	KIRCHENLAMITZ, STADT .....	42,27	4 496	106	8671
09 4 79 135	MARKTLEUTHEN, STADT .....	33,66	4 156	123	8671
09 4 79 136	MARKTREDWITZ, STADT .....	49,62	18 636	376	8590
09 4 79 138	NAGEL .....	7,79	1 869	240	8591
09 4 79 145	ROESLAU .....	29,84	2 768	93	8671
09 4 79 147	SCHIRNDING, MARKT .....	7,89	1 817	230	8591
09 4 79 150	SCHOENWALD, STADT .....	19,18	4 072	212	8671
09 4 79 152	SELB, STADT .....	61,36	20 506	334	8672
09 4 79 158	THIERSHEIM, MARKT .....	23,70	2 134	90	8591
09 4 79 159	THIERSTEIN, MARKT .....	11,36	1 462	129	8671
09 4 79 161	TROESTAU .....	19,28	2 452	127	8591
09 4 79 166	WEISSENSTADT, STADT .....	42,21	3 820	90	8671
09 4 79 169	WUNSIEDEL, STADT .....	54,89	10 208	186	8592
09 4 79 444	WUNSIEDEL I. FICHTELGEBIRGE, GEMFR. GEBIET	136,24	—	—	—
09 4 79	ZUSAMMEN ...	606,74	89 599	148	X
09 4	ZUSAMMEN ...	7 231,06	1 039 947	144	X
09 5	REG.-BEZ. MITTELFRAKEN				
09 5 61 000	ANSBACH, STADT .....	99,93	37 591	376	8800
09 5 62 000	ERLANGEN, STADT .....	76,97	100 523	1 306	8520
09 5 63 000	FUERTH, STADT .....	63,37	97 623	1 541	8510
09 5 64 000	NUERNBERG, STADT .....	185,75	468 352	2 521	8500
09 5 65 000	SCHWABACH, STADT .....	40,71	35 245	866	8540
09 5 71	ANSBACH				
	SITZ: ANSBACH, STADT				
09 5 71 111	ADELSHOFEN .....	27,14	967	36	8801
09 5 71 113	ARBERG, MARKT .....	31,31	1 912	61	8821
09 5 71 114	AURACH .....	36,70	2 389	65	8801
09 5 71 115	BECHHOFFEN, MARKT .....	61,95	5 172	83	8809
09 5 71 122	BRUCKBERG .....	7,62	1 426	187	8802
09 5 71 125	BUCH A. WALD .....	26,47	788	30	8801
09 5 71 127	BURGOBERBACH .....	12,59	2 553	203	8802
09 5 71 128	BURK .....	14,22	1 019	72	8802
09 5 71 130	COLMBERG, MARKT .....	38,35	1 568	41	8801
09 5 71 132	DENTLEIN A. FORST, MARKT .....	18,03	2 465	137	8801
09 5 71 134	DIEBACH .....	22,37	845	38	8801
09 5 71 135	DIETENHOFEN, MARKT .....	63,96	4 105	64	8501
09 5 71 136	DINKELSBUEHL, STADT .....	75,12	10 504	140	8804
09 5 71 137	DOMBUEHL, MARKT .....	17,90	1 121	63	8801
09 5 71 139	DUERRWANGEN, MARKT .....	23,03	2 240	97	8801
09 5 71 141	EHINGEN .....	47,63	1 848	39	8821
09 5 71 145	FEUCHTWANGEN, STADT .....	137,38	10 562	77	8805
09 5 71 146	FLACHSLANDEN, MARKT .....	40,90	2 149	53	8802
09 5 71 152	GEBSATTEL .....	19,12	1 388	73	8801
09 5 71 154	GEROLFINGEN .....	12,59	969	77	8821
09 5 71 155	GESLAU .....	41,96	1 291	31	8801
09 5 71 165	HEILSBRONN, STADT .....	62,21	7 081	114	8807
09 5 71 166	HERRIEDEN, STADT .....	81,71	6 191	76	8808
09 5 71 169	INSINGEN .....	21,32	892	42	8801
09 5 71 170	LANGFURTH .....	21,17	1 860	88	8821
09 5 71 171	LEHRBERG, MARKT .....	50,87	2 500	49	8802
09 5 71 174	LEUTERSHAUSEN, STADT .....	84,13	4 845	58	8801
09 5 71 175	LICHTEAU, MARKT .....	41,31	3 402	82	8802
09 5 71 177	MERKENDORF, STADT .....	26,07	2 220	85	8821
09 5 71 178	MITTELESCHENBACH .....	10,53	1 324	126	8821
09 5 71 179	MOENCHSROTH .....	11,93	1 210	101	8801

3 GEMEINDEN IN SYSTEMATISCHER ORDNUNG MIT SCHLUESSELNUMMER, FLAECHE, BEVOELKERUNG,  
BEVOELKERUNGSDICHTE UND POSTLEITZAHL AM 31.12.1984

SCHLUESSEL- NUMMER	LAND, REG.-BEZIRK, KREIS, GEMEINDE	FLAECHE KM 2	BEVOEL- KERUNG	BEV.- DICHTE JE KM 2	POST- LEIT- ZAHL
09 5 71 180	NEUENDETTELSAU .....	33,77	6 942	206	8806
09 5 71 181	NEUSITZ .....	13,71	1 516	111	8803
09 5 71 183	OBERDACHSTETTEN .....	23,66	1 311	55	8802
09 5 71 188	OHRENBACH .....	22,71	743	33	8801
09 5 71 189	ORNBAU, STADT .....	15,16	1 366	90	8821
09 5 71 190	PETERSAURACH .....	41,81	4 050	97	8802
09 5 71 192	ROECKINGEN .....	10,91	682	63	8821
09 5 71 193	ROTHENBURG OB DER TAUBER, STADT .....	41,76	11 285	270	8803
09 5 71 194	RUEGLAND .....	20,89	1 119	54	8802
09 5 71 196	SACHSEN B. ANSBACH .....	21,03	3 040	145	8802
09 5 71 198	SCHILLINGSFUERST, STADT .....	27,54	2 295	83	8801
09 5 71 199	SCHNELLDORF .....	51,59	3 014	58	8801
09 5 71 200	SCHOPFLOCH, MARKT .....	15,34	2 544	166	8801
09 5 71 205	STEINSFELD .....	31,78	1 147	36	8801
09 5 71 208	UNTERSCHWANINGEN .....	18,57	850	46	8821
09 5 71 214	WASSERTRUEDINGEN, STADT .....	53,58	5 291	99	8822
09 5 71 216	WEIDENBACH, MARKT .....	21,71	2 271	105	8821
09 5 71 217	WEIHENZELL .....	45,15	2 008	44	8802
09 5 71 218	WEILTINGEN, MARKT .....	24,04	1 243	52	8821
09 5 71 222	WETTRINGEN .....	21,47	858	40	8801
09 5 71 223	WIESETH .....	20,62	1 274	62	8802
09 5 71 224	WILBURGSTETTEN .....	25,29	1 822	72	8801
09 5 71 225	WINDELSBACH .....	38,86	935	24	8801
09 5 71 226	WINDSBACH, STADT .....	68,15	4 906	72	8802
09 5 71 227	WITTELSHOFEN .....	24,22	1 182	49	8821
09 5 71 228	WOERNITZ .....	24,41	1 144	47	8801
09 5 71 229	WOLFRAMS-ESCHENBACH, STADT .....	25,46	1 992	78	8802
09 5 71 444	ANSBACH, GEMFR. GEBIET .....	1,82	—	—	—
09 5 71	ZUSAMMEN ...	1 972,60	155 636	79	X
09 5 72	ERLANGEN-HOECHSTADT				
	SITZ: ERLANGEN, STADT				
09 5 72 111	ADELSDORF .....	31,62	5 539	175	8555
09 5 72 114	AURACHTAL .....	18,40	1 980	108	8521
09 5 72 115	BAIERSDORF, STADT .....	11,77	6 163	524	8523
09 5 72 119	BUBENREUTH .....	4,13	4 162	1 008	8526
09 5 72 120	BUCKENHOF .....	1,38	2 946	2 135	8520
09 5 72 121	ECKENTAL, MARKT .....	29,71	11 193	377	8501
09 5 72 126	GREMSDORF .....	13,01	1 243	96	8551
09 5 72 127	GROSSENSEEBACH .....	7,21	1 765	245	8521
09 5 72 130	HEMHOFEN .....	6,84	4 161	608	8551
09 5 72 131	HEROLDSBERG, MARKT .....	11,04	6 350	575	8501
09 5 72 132	HERZOGENAUACH, STADT .....	47,73	18 066	379	8522
09 5 72 133	HESSDORF .....	24,79	2 528	102	8521
09 5 72 135	HOECHSTADT A. D. AISCH, STADT .....	70,84	10 634	150	8552
09 5 72 137	KALCHREUTH .....	10,84	2 284	211	8501
09 5 72 139	LONNERSTADT, MARKT .....	22,79	1 526	67	8531
09 5 72 141	MARLOFFSTEIN .....	6,63	1 558	235	8525
09 5 72 142	MOEHRENDORF .....	13,17	3 415	259	8521
09 5 72 143	MUEHLHAUSEN, MARKT .....	16,61	1 275	77	8602
09 5 72 147	OBERREICHENBACH .....	4,82	739	153	8521
09 5 72 149	ROETTENBACH .....	7,74	3 863	499	8551
09 5 72 154	SPARDORF .....	3,22	1 971	612	8521
09 5 72 158	UTTENREUTH .....	5,93	5 017	846	8525
09 5 72 159	VESTENBERGSGREUTH, MARKT .....	31,88	1 126	35	8531
09 5 72 160	WACHENROTH, MARKT .....	23,17	1 491	64	8602
09 5 72 164	WEISENDORF, MARKT .....	36,72	3 823	104	8521
09 5 72 444	ERLANGEN-HOECHSTADT, GEMFR. GEBIETE .....	102,90	—	—	—
09 5 72	ZUSAMMEN ...	564,89	104 818	186	X
09 5 73	FUERTH				
	SITZ: FUERTH, STADT				
09 5 73 111	AMMERNDORF, MARKT .....	5,06	1 215	240	8501
09 5 73 114	CADOLZBURG, MARKT .....	45,44	7 843	173	8501
09 5 73 115	GROSSHABERSDORF .....	35,50	3 335	94	8501
09 5 73 120	LANGENZENN, STADT .....	46,56	8 008	172	8506
09 5 73 122	OBERASBACH .....	12,13	14 912	1 229	8507
09 5 73 123	OBERMICHELBAACH .....	9,29	1 805	194	8501

3 GEMEINDEN IN SYSTEMATISCHER ORDNUNG MIT SCHLUESSELNUMMER, FLAECHE, BEVOELKERUNG,  
BEVOELKERUNGSDICHTE UND POSTLEITZAHL AM 31.12.1984

SCHLUESSEL- NUMMER	LAND, REG.-BEZIRK, KREIS, GEMEINDE	FLAECHE KM 2	BEVOEL- KERUNG	BEV.- DICHTE JE KM 2	POST- LEIT- ZAHL
09 5 73 124	PUSCHENDORF .....	3,39	1 583	467	8501
09 5 73 125	ROSTAL, MARKT .....	44,41	7 867	177	8501
09 5 73 126	SEUKENDORF .....	8,51	2 094	246	8501
09 5 73 127	STEIN, STADT .....	19,51	13 372	685	8504
09 5 73 129	TUCHENBACH .....	6,50	935	144	8501
09 5 73 130	VEITSBRONN .....	15,90	5 487	345	8501
09 5 73 133	WILHERMSDORF, MARKT .....	26,63	3 995	150	8534
09 5 73 134	ZIRNDORF, STADT .....	28,78	21 264	739	8502
09 5 73	ZUSAMMEN ...	307,61	93 715	305	X
09 5 74	NUERNBERGER LAND				
	SITZ: LAUF A. D. PEGNITZ, STADT				
09 5 74 111	ALFELD .....	17,95	1 028	57	8561
09 5 74 112	ALTDORF B. NUERNBERG, STADT .....	48,59	12 487	257	8503
09 5 74 117	BURGTHANN .....	39,18	8 989	229	8501
09 5 74 120	ENGELTHAL .....	13,61	1 190	87	8561
09 5 74 123	FEUCHT, MARKT .....	9,19	11 721	1 275	8501
09 5 74 128	HAPPURG .....	42,60	3 436	81	8569
09 5 74 129	HARTENSTEIN .....	22,80	1 456	64	8564
09 5 74 131	HENFENFELD .....	6,65	1 659	249	8561
09 5 74 132	HERSBRUCK, STADT .....	22,89	11 035	482	8562
09 5 74 135	KIRCHENSITTENBACH .....	43,20	2 069	48	8565
09 5 74 138	LAUF A. D. PEGNITZ, STADT .....	59,82	21 807	365	8560
09 5 74 139	LEINBURG .....	29,41	5 338	182	8566
09 5 74 140	NEUHAUS A. D. PEGNITZ, MARKT .....	23,95	2 816	118	8574
09 5 74 141	NEUNKIRCHEN A. SAND .....	14,13	4 201	297	8567
09 5 74 145	OFFENHAUSEN .....	22,49	1 350	60	8561
09 5 74 146	OTTENSOOS .....	10,02	1 593	159	8561
09 5 74 147	POMMELSBRUNN .....	50,04	4 729	95	8561
09 5 74 150	REICHENSCHWAND .....	6,84	2 074	303	8561
09 5 74 152	ROETHENBACH A. D. PEGNITZ, STADT .....	13,13	11 918	908	8505
09 5 74 154	RUECKERSDORF .....	3,57	4 058	1 137	8501
09 5 74 155	SCHNAITTACH, MARKT .....	49,36	6 858	139	8563
09 5 74 156	SCHWAIG B. NUERNBERG .....	5,91	8 249	1 396	8501
09 5 74 157	SCHWARZENBRUCK .....	22,21	8 238	371	8501
09 5 74 158	SIMMELSDORF .....	40,85	3 008	74	8568
09 5 74 160	VELDEN, STADT .....	21,33	1 741	82	8564
09 5 74 161	VORRA .....	22,08	1 767	80	8561
09 5 74 164	WINKELHAID .....	6,52	3 394	521	8501
09 5 74 444	NUERNBERGER LAND, GEMFR. GEBIETE .....	132,35	—	—	—
09 5 74	ZUSAMMEN ...	800,67	148 209	185	X
09 5 75	NEUSTADT A.D.AISCH-BAD WINDSHEIM				
	SITZ: NEUSTADT A. D. AISCH, STADT				
09 5 75 112	BAD WINDSHEIM, STADT .....	78,35	11 158	142	8532
09 5 75 113	BAUDENBACH, MARKT .....	22,09	957	43	8531
09 5 75 115	BURGBERNHEIM, STADT .....	42,30	2 600	61	8801
09 5 75 116	BURGHASLACH, MARKT .....	44,02	2 022	46	8602
09 5 75 117	DACHSBACH, MARKT .....	20,56	1 412	69	8531
09 5 75 118	DIESPECK .....	20,96	2 987	143	8531
09 5 75 119	DIETERSHEIM .....	31,21	1 776	57	8531
09 5 75 121	EMSKIRCHEN, MARKT .....	67,29	4 841	72	8535
09 5 75 122	ERGERSHEIM .....	30,05	1 040	35	8531
09 5 75 124	GALLMERSGARTEN .....	15,23	765	50	8801
09 5 75 125	GERHARDSHOFEN .....	27,21	1 318	48	8531
09 5 75 127	GOLLHOFEN .....	17,04	730	43	8701
09 5 75 128	GUTENSTETTEN .....	21,33	1 060	50	8531
09 5 75 129	HAGENBUECHACH .....	11,49	819	71	8531
09 5 75 130	HEMMERSHEIM .....	23,83	680	29	8701
09 5 75 133	ILLESHEIM .....	21,43	827	39	8531
09 5 75 134	IPPESHEIM, MARKT .....	23,56	1 140	48	8701
09 5 75 135	IPSHEIM, MARKT .....	42,26	1 768	42	8531
09 5 75 138	LANGENFELD .....	7,20	776	108	8531
09 5 75 143	MARKTBERGEL, MARKT .....	24,20	1 488	61	8801
09 5 75 144	MARKT BIBART, MARKT .....	30,10	1 842	61	8536
09 5 75 145	MARKT ERLBACH, MARKT .....	60,88	4 080	67	8531
09 5 75 146	MARKT NORDHEIM, MARKT .....	39,33	1 083	28	8531
09 5 75 147	MARKT TASCHENDORF, MARKT .....	27,68	947	34	8531

3 GEMEINDEN IN SYSTEMATISCHER ORDNUNG MIT SCHLUESSELNUMMER, FLAECHE, BEVOELKERUNG,  
BEVOELKERUNGSDICHTE UND POSTLEITZAHL AM 31.12.1984

SCHLUESSEL- NUMMER	LAND, REG.-BEZIRK, KREIS, GEMEINDE	FLAECHE KM 2	BEVOEL- KERUNG	BEV.- DICHT JE KM 2	POST- LEIT- ZAHL
09 5 75 150	MUENCHSTEINACH .....	29,45	1 299	44	8531
09 5 75 152	NEUHOF A. D. ZENN, MARKT .....	30,85	1 724	56	8501
09 5 75 153	NEUSTADT A. D. AISCH, STADT .....	61,27	10 569	172	8530
09 5 75 155	OBERICKELSHEIM .....	18,23	639	35	8701
09 5 75 156	OBERNZENN, MARKT .....	39,62	2 556	65	8802
09 5 75 157	OBERSCHAEINFELD, MARKT .....	42,26	1 134	27	8531
09 5 75 161	SCHAEINFELD, STADT .....	45,09	4 143	92	8533
09 5 75 163	SIMMERSHOFEN .....	34,17	987	29	8704
09 5 75 165	SUGENHEIM, MARKT .....	63,35	2 287	36	8531
09 5 75 166	TRAUTSKIRCHEN .....	19,82	1 158	58	8501
09 5 75 167	UEHLFELD, MARKT .....	31,21	2 254	72	8531
09 5 75 168	UFFENHEIM, STADT .....	59,46	5 491	92	8704
09 5 75 179	WEIGENHEIM .....	32,75	917	28	8704
09 5 75 181	WILHELMSDORF .....	7,77	985	127	8531
09 5 75 444	NEUSTADT A. D. AISCH-BAD WINDSHEIM, GEMFR.	2,74	—	—	—
09 5 75	ZUSAMMEN ...	1 267,64	84 259	66	X
09 5 76	ROTH				
	SITZ: ROTH, STADT				
09 5 76 111	ABENBERG, STADT .....	48,39	4 709	97	8549
09 5 76 113	ALLERSBERG, MARKT .....	59,64	6 824	114	8501
09 5 76 117	BUECHENBACH .....	30,77	4 048	132	8541
09 5 76 121	GEORGENSGMUEND .....	46,96	5 034	107	8544
09 5 76 122	GREDDING, STADT .....	103,84	5 947	57	8547
09 5 76 126	HEIDECK, STADT .....	58,57	3 971	68	8548
09 5 76 127	HILPOLTSTEIN, STADT .....	89,44	9 722	109	8543
09 5 76 128	KAMMERSTEIN .....	37,11	2 255	61	8541
09 5 76 132	SCHWANSTETTEN, MARKT .....	32,43	5 939	183	8501
09 5 76 137	REDNITZHEMBACH .....	13,01	5 384	414	8540
09 5 76 141	ROETTENBACH .....	21,68	2 279	105	8541
09 5 76 142	ROHR .....	46,51	2 754	59	8541
09 5 76 143	ROTH, STADT .....	96,26	23 131	240	8542
09 5 76 147	SPALT, STADT .....	55,74	4 738	85	8545
09 5 76 148	THALMAESSING, MARKT .....	80,53	4 885	61	8546
09 5 76 151	WENDELSTEIN, MARKT .....	50,01	13 754	275	8508
09 5 76 444	ROTH, GEMFR. GEBIETE .....	24,43	—	—	—
09 5 76	ZUSAMMEN ...	895,32	105 374	118	X
09 5 77	WEISSENBURG-GUNZENHAUSEN				
	SITZ: WEISSENBURG I. BAY., STADT				
09 5 77 111	ABSBERG, MARKT .....	18,98	1 152	61	8821
09 5 77 113	ALESHEIM .....	20,44	897	44	8831
09 5 77 114	MUHR A. SEE .....	10,95	1 490	136	8823
09 5 77 115	BERGEN .....	19,89	1 005	51	8831
09 5 77 120	BURGSALACH .....	19,30	978	51	8831
09 5 77 122	DITTENHEIM .....	29,32	1 564	53	8821
09 5 77 125	ELLINGEN, STADT .....	31,19	3 112	100	8836
09 5 77 127	ETTENSTATT .....	15,95	786	49	8831
09 5 77 133	GNOTZHEIM, MARKT .....	12,48	700	56	8821
09 5 77 136	GUNZENHAUSEN, STADT .....	82,48	14 830	180	8820
09 5 77 138	HAUNDORF .....	51,35	1 899	37	8821
09 5 77 140	HEIDENHEIM, MARKT .....	52,30	2 387	46	8824
09 5 77 141	HOETTINGEN .....	19,34	993	51	8831
09 5 77 148	LANGENALTHEIM .....	39,06	2 184	56	8831
09 5 77 149	MARKT BEROLZHEIM, MARKT .....	14,54	1 141	78	8831
09 5 77 150	MEINHEIM .....	16,35	761	47	8831
09 5 77 151	NENNSLINGEN, MARKT .....	21,96	1 341	61	8831
09 5 77 158	PAPPENHEIM, STADT .....	64,30	4 145	64	8834
09 5 77 159	PFOFELD .....	23,88	1 231	52	8821
09 5 77 161	PLEINFELD, MARKT .....	71,46	6 003	84	8835
09 5 77 162	POLSINGEN .....	33,92	1 826	54	8831
09 5 77 163	RAITENBUCH .....	38,20	949	25	8831
09 5 77 168	SOLNHOFEN .....	13,57	1 551	114	8831
09 5 77 172	THEILENHOFEN .....	20,33	952	47	8821
09 5 77 173	TREUCHTLINGEN, STADT .....	102,13	11 773	115	8830
09 5 77 177	WEISSENBURG I. BAY., STADT .....	97,56	17 161	176	8832
09 5 77 179	WESTHEIM .....	28,32	1 153	41	8821
09 5 77	ZUSAMMEN ...	969,55	83 964	87	X
09 5	ZUSAMMEN ...	7 245,01	1 515 309	209	X

3 GEMEINDEN IN SYSTEMATISCHER ORDNUNG MIT SCHLUESSELNUMMER, FLAECHE, BEVOELKERUNG,  
BEVOELKERUNGSDICHTE UND POSTLEITZAHL AM 31.12.1984

SCHLUESSEL- NUMMER	LAND, REG.-BEZIRK, KREIS, GEMEINDE	FLAECHE KM 2	BEVOEL- KERUNG	BEV.- DICHTE JE KM 2	POST- LEIT- ZAHL
09 6	REG.-BEZ. UNTERFRANKEN				
09 6 61 000	ASCHAFFENBURG, STADT .....	62,57	59 088	944	8750
09 6 62 000	SCHWEINFURT, STADT .....	35,88	51 059	1 423	8720
09 6 63 000	WUERZBURG, STADT .....	87,85	129 995	1 480	8700
09 6 71	ASCHAFFENBURG				
	SITZ: ASCHAFFENBURG, STADT				
09 6 71 111	ALZENAU I. UFR., STADT .....	59,29	15 383	259	8755
09 6 71 112	BESSENBACH .....	29,98	4 626	154	8751
09 6 71 113	BLANKENBACH .....	3,96	1 242	314	8752
09 6 71 114	KARLSTEIN A. MAIN .....	12,68	6 813	537	8757
09 6 71 119	GEISELBACH .....	9,52	1 580	166	8752
09 6 71 120	GLATTBACH .....	3,53	3 192	904	8752
09 6 71 121	GOLDBACH .....	10,98	8 676	790	8758
09 6 71 122	GROSSOSTHEIM, MARKT .....	44,29	13 104	296	8754
09 6 71 124	HAIBACH .....	7,35	7 604	1 035	8751
09 6 71 126	HEIGENBRUECKEN .....	6,70	2 358	352	8751
09 6 71 127	HEIMBUCHENTHAL .....	17,15	1 996	116	8751
09 6 71 128	HEINRICHSTHAL .....	4,49	835	186	8752
09 6 71 130	HOESBACH .....	30,59	11 697	382	8759
09 6 71 133	JOHANNESBERG .....	13,63	3 285	241	8752
09 6 71 134	KAHL A. MAIN .....	10,64	7 346	690	8756
09 6 71 135	KLEINKAHL .....	11,86	1 612	136	8752
09 6 71 136	KLEINOSTHEIM .....	13,90	7 104	511	8752
09 6 71 138	KROMBACH .....	10,65	1 741	163	8752
09 6 71 139	LAUFACH .....	15,62	4 563	292	8752
09 6 71 140	MAINASCHAFF .....	7,24	6 970	963	8752
09 6 71 141	MESPELBRUNN .....	15,53	2 030	131	8751
09 6 71 143	MOEMBRIS, MARKT .....	35,91	10 586	295	8752
09 6 71 148	ROTHENBUCH .....	7,05	1 573	223	8751
09 6 71 150	SAILAUF .....	13,81	3 082	223	8752
09 6 71 152	SCHOELLKRIPPEN, MARKT .....	12,65	2 972	235	8752
09 6 71 153	SOMMERKAHL .....	5,46	1 059	194	8752
09 6 71 155	STOCKSTADT A. MAIN .....	18,87	6 527	346	8751
09 6 71 156	WALDASCHAFF .....	6,60	3 462	525	8752
09 6 71 157	WEIBERSBRUNN .....	2,84	2 091	736	8751
09 6 71 159	WESTERNGRUND .....	8,88	1 609	181	8752
09 6 71 160	DAMMBACH .....	18,47	1 793	97	8751
09 6 71 162	WIESEN .....	5,64	1 039	184	8752
09 6 71 444	ASCHAFFENBURG, GEMFR. GEBIETE .....	223,30	—	—	—
09 6 71	ZUSAMMEN ...	699,06	149 550	214	X
09 6 72	BAD KISSINGEN				
	SITZ: BAD KISSINGEN, STADT				
09 6 72 111	AURA A. D. SAALE .....	6,73	788	117	8737
09 6 72 112	BAD BOCKLET, MARKT .....	28,09	3 730	133	8733
09 6 72 113	BAD BRUECKENAU, STADT .....	19,96	6 576	329	8788
09 6 72 114	BAD KISSINGEN, STADT .....	59,18	21 452	362	8730
09 6 72 117	BURKARDROTH, MARKT .....	60,45	7 271	120	8736
09 6 72 121	ELFERSHAUSEN, MARKT .....	34,92	2 842	81	8731
09 6 72 122	EUERDORF, MARKT .....	16,36	1 536	94	8737
09 6 72 124	FUCHSSTADT .....	18,30	1 453	79	8731
09 6 72 126	GERODA, MARKT .....	16,79	972	58	8781
09 6 72 127	HAMMELBURG, STADT .....	128,92	12 489	97	8783
09 6 72 131	MASSBACH, MARKT .....	59,31	4 402	74	8734
09 6 72 134	MOTTEN .....	16,19	1 657	102	8781
09 6 72 135	MUENNERSTADT, STADT .....	82,31	7 910	96	8732
09 6 72 136	NUEDLINGEN .....	26,34	3 526	134	8738
09 6 72 138	OBERLEICHTERSBACH .....	27,52	1 731	63	8781
09 6 72 139	OBERTHULBA, MARKT .....	52,47	4 104	78	8731
09 6 72 140	OERLENBACH .....	33,25	5 158	155	8735
09 6 72 142	RAMSTHAL .....	10,42	1 055	101	8731
09 6 72 143	RANNUNGEN .....	17,35	1 069	62	8721
09 6 72 145	RIEDENBERG .....	13,23	1 253	95	8781

3 GEMEINDEN IN SYSTEMATISCHER ORDNUNG MIT SCHLUESSELNUMMER, FLAECHE, BEVOELKERUNG,  
BEVOELKERUNGSDICHTE UND POSTLEITZAHL AM 31.12.1984

SCHLUESSEL- NUMMER	LAND, REG.-BEZIRK, KREIS, GEMEINDE	FLAECHE KM 2	BEVOEL- KERUNG	BEV.- DICHTE JE KM 2	POST- LEIT- ZAHL
09 6 72 149	SCHONDRA, MARKT .....	28,51	1 571	55	8781
09 6 72 155	SULZTHAL, MARKT .....	15,10	868	57	8737
09 6 72 157	THUNDORF I. UFR. ....	15,58	1 086	70	8734
09 6 72 161	WARTMANNSTROTH .....	53,44	2 315	43	8781
09 6 72 163	WILDFLECKEN, MARKT .....	73,69	2 934	40	8789
09 6 72 166	ZEITLOFS, MARKT .....	27,56	2 195	80	8787
09 6 72 444	BAD KISSINGEN, GEMFR. GEBIETE .....	196,56	—	—	—
09 6 72	ZUSAMMEN ...	1 138,53	101 943	90	X
09 6 73	RHOEN-GRABFELD				
	SITZ: BAD NEUSTADT A. D. SAALE, STADT				
09 6 73 113	AUBSTADT .....	11,93	740	62	8741
09 6 73 114	BAD NEUSTADT A. D. SAALE, STADT .....	36,89	13 937	378	8740
09 6 73 116	BASTHEIM .....	41,75	2 625	63	8741
09 6 73 117	BISCHOFSCHEIM A. D. RHOEN, STADT .....	67,78	4 629	68	8743
09 6 73 123	FLADUNGEN, STADT .....	46,41	2 501	54	8741
09 6 73 126	GROSSBARDORF .....	16,54	879	53	8741
09 6 73 127	GROSSEIBSTADT .....	16,64	1 139	68	8741
09 6 73 129	HAUSEN .....	24,19	853	35	8741
09 6 73 130	HENDUNGEN .....	22,85	987	43	8741
09 6 73 131	HERBSTADT .....	20,69	651	31	8741
09 6 73 133	HEUSTREU .....	10,55	1 175	111	8741
09 6 73 134	HOECHHEIM .....	25,26	1 338	53	8741
09 6 73 135	HOHENROTH .....	17,14	2 460	144	8741
09 6 73 136	HOLLSTADT .....	24,32	1 411	58	8741
09 6 73 141	BAD KOENIGSHOFEN I. GRABFELD, STADT .....	69,52	5 401	78	8742
09 6 73 142	MELLRICHTSTADT, STADT .....	55,77	6 352	114	8744
09 6 73 146	NIEDERLAUER .....	9,07	1 279	141	8741
09 6 73 147	NORDHEIM V. D. RHOEN .....	16,56	1 240	75	8741
09 6 73 149	OBERELSBACH, MARKT .....	67,67	2 820	42	8741
09 6 73 151	OBERSTREU .....	22,61	1 414	63	8741
09 6 73 153	OSTHEIM V. D. RHOEN, STADT .....	40,73	3 531	87	8745
09 6 73 156	ROEDELMAIER .....	6,28	798	127	8741
09 6 73 160	SAAL A. D. SAALE, MARKT .....	21,57	1 569	73	8741
09 6 73 161	SALZ .....	8,65	1 645	190	8740
09 6 73 162	SANDBERG .....	28,02	2 635	94	8741
09 6 73 163	SCHOENAU A. D. BREND .....	15,57	1 266	81	8741
09 6 73 167	SONDHEIM V. D. RHOEN .....	18,58	1 051	57	8741
09 6 73 170	STOCKHEIM .....	19,86	1 026	52	8741
09 6 73 171	STRAHLUNGEN .....	13,44	777	58	8741
09 6 73 172	SULZDORF A. D. LEDERHECKE .....	36,42	1 341	37	8729
09 6 73 173	SULZFELD .....	22,51	1 589	71	8741
09 6 73 174	TRAPPSTADT, MARKT .....	25,80	1 107	43	8741
09 6 73 175	UNSLEBEN .....	8,93	836	94	8741
09 6 73 182	WILLMARS .....	12,17	731	60	8741
09 6 73 183	WOLLBACH .....	7,58	1 111	147	8741
09 6 73 184	WUELFERSHAUSEN A. D. SAALE .....	18,13	1 436	79	8741
09 6 73 186	BURGLAUER .....	12,28	1 249	102	8731
09 6 73 444	RHOEN-GRABFELD, GEMFR. GEBIETE .....	79,50	—	—	—
09 6 73	ZUSAMMEN ...	1 020,16	77 529	76	X
09 6 74	HASSBERGE				
	SITZ: HASSFURT, STADT				
09 6 74 111	AIDHAUSEN .....	35,04	1 852	53	8729
09 6 74 118	BREITBRUNN .....	12,41	962	78	8601
09 6 74 120	BUNDORF .....	30,44	1 017	33	8729
09 6 74 121	BURGPREPPACH, MARKT .....	27,33	1 425	52	8729
09 6 74 129	EBELSBACH .....	24,28	3 427	141	8729
09 6 74 130	EBERN, STADT .....	85,88	6 709	78	8603
09 6 74 133	ELTMANN, STADT .....	40,00	4 872	122	8729
09 6 74 139	GAEDHEIM .....	9,58	1 018	106	8729
09 6 74 147	HASSFURT, STADT .....	52,71	11 021	209	8728
09 6 74 149	HOFHEIM I. UFR., STADT .....	53,94	4 797	89	8729
09 6 74 153	RIEDBACH .....	31,68	1 685	53	8729
09 6 74 159	OBERAURACH .....	36,76	3 494	95	8729
09 6 74 160	KIRCHLAUTER .....	16,93	1 397	83	8601
09 6 74 163	KNETZGAU .....	43,95	5 249	119	8729
09 6 74 164	KOENIGSBERG I. BAY., STADT .....	60,33	3 672	61	8729

3 GEMEINDEN IN SYSTEMATISCHER ORDNUNG MIT SCHLUESSELNUMMER, FLAECHE, BEVOELKERUNG,  
BEVOELKERUNGSDICHTE UND POSTLEITZAHL AM 31.12.1984

SCHLUESSEL- NUMMER	LAND, REG.-BEZIRK, KREIS, GEMEINDE	FLAECHE KM 2	BEVOEL- KERUNG	BEV.- DICHTE JE KM 2	POST- LEIT- ZAHL
09 6 74 171	MAROLDSWEISACH, MARKT .....	81,08	4 521	56	8601
09 6 74 180	THERES .....	30,77	2 349	76	8729
09 6 74 184	PFARRWEISACH .....	28,45	1 544	54	8601
09 6 74 187	RAUHENEBRACH .....	46,82	3 020	65	8602
09 6 74 190	RENTWEINSDORF, MARKT .....	24,62	1 352	55	8601
09 6 74 195	SAND A. MAIN .....	6,54	2 546	389	8729
09 6 74 201	STETTTFELD .....	11,31	1 061	94	8601
09 6 74 210	UNTERMERZBACH .....	27,75	1 733	62	8601
09 6 74 219	WONFURT .....	17,37	1 620	93	8729
09 6 74 221	ZEIL A. MAIN, STADT .....	28,58	5 459	191	8729
09 6 74 444	HASSBERGE, GEMFR. GEBIETE .....	91,97	—	—	—
09 6 74	ZUSAMMEN ...	956,52	77 802	81	X
09 6 75	KITZINGEN				
	SITZ: KITZINGEN, STADT				
09 6 75 111	ABTSWIND, MARKT .....	12,80	676	53	8711
09 6 75 112	ALBERTSHOFEN .....	3,80	1 750	461	8711
09 6 75 113	BIEBELRIED .....	22,72	1 071	47	8710
09 6 75 114	BUCHBRUNN .....	4,57	816	179	8711
09 6 75 116	CASTELL .....	22,91	838	37	8711
09 6 75 117	DETTTELACH, STADT .....	60,92	6 033	99	8716
09 6 75 127	GEISELWIND, MARKT .....	48,76	1 906	39	8602
09 6 75 131	GROSSLANGHEIM, MARKT .....	14,78	1 252	85	8711
09 6 75 139	IPHOFEN, STADT .....	78,05	3 947	51	8715
09 6 75 141	KITZINGEN, STADT .....	47,03	20 524	436	8710
09 6 75 142	KLEINLANGHEIM, MARKT .....	19,09	1 419	74	8711
09 6 75 144	MAINBERNHEIM, STADT .....	12,23	2 114	173	8717
09 6 75 146	MAINSTOCKHEIM .....	8,52	1 629	191	8711
09 6 75 147	MARKTBREIT, STADT .....	20,16	3 628	180	8713
09 6 75 148	MARKT EINERSHEIM, MARKT .....	7,77	1 092	141	8711
09 6 75 149	MARKTSTETT, STADT .....	10,49	1 641	156	8711
09 6 75 150	MARTINSHEIM .....	23,22	972	42	8713
09 6 75 155	NORDHEIM A. MAIN .....	5,30	937	177	8711
09 6 75 156	OBERNBREIT, MARKT .....	9,82	1 504	153	8711
09 6 75 158	PRICHSENSTADT, STADT .....	48,85	2 778	57	8718
09 6 75 161	ROEDELSEE .....	11,49	1 477	129	8711
09 6 75 162	RUEDENHAUSEN, MARKT .....	6,88	669	97	8711
09 6 75 165	SCHWARZACH A. MAIN, MARKT .....	21,11	3 160	150	8719
09 6 75 166	SEGNITZ .....	2,78	874	314	8713
09 6 75 167	SEINSHEIM, MARKT .....	17,50	1 059	61	8711
09 6 75 169	SOMMERACH .....	5,67	1 149	203	8711
09 6 75 170	SULZFELD A. MAIN .....	7,66	1 048	137	8711
09 6 75 174	VOLKACH, STADT .....	60,43	8 013	133	8712
09 6 75 177	WIESENBRONN .....	10,57	787	74	8711
09 6 75 178	WIESENTHEID, MARKT .....	33,37	3 679	110	8714
09 6 75 179	WILLANZHEIM, MARKT .....	25,19	1 395	55	8711
09 6 75	ZUSAMMEN ...	684,44	79 837	117	X
09 6 76	MILTENBERG				
	SITZ: MILTENBERG, STADT				
09 6 76 111	ALTENBUCH .....	9,78	1 171	120	6981
09 6 76 112	AMORBACH, STADT .....	50,92	4 299	84	8762
09 6 76 116	BUERGSTADT, MARKT .....	17,39	3 597	207	8768
09 6 76 117	COLLENBERG .....	23,86	2 195	92	6981
09 6 76 118	DORFPROZELTEN .....	10,40	1 667	160	6981
09 6 76 119	EICHENBUEHL .....	31,24	2 654	85	8761
09 6 76 121	ELSENFELD, MARKT .....	24,38	7 069	290	8751
09 6 76 122	ERLENBACH A. MAIN, STADT .....	15,71	7 383	470	8765
09 6 76 123	ESCHAU, MARKT .....	38,11	3 742	98	8751
09 6 76 124	FAULBACH .....	10,97	2 403	219	6981
09 6 76 125	GROSSHEUBACH, MARKT .....	19,00	4 377	230	8766
09 6 76 126	GROSSWALLSTADT .....	14,06	3 248	231	8751
09 6 76 128	HAUSEN .....	8,06	1 608	200	8751
09 6 76 131	KIRCHZELL, MARKT .....	63,86	2 333	37	8761
09 6 76 132	KLEINHEUBACH, MARKT .....	9,49	2 698	284	8764
09 6 76 133	KLEINWALLSTADT, MARKT .....	15,77	4 698	298	8751
09 6 76 134	KLINGENBERG A. MAIN, STADT .....	21,14	5 843	276	8763
09 6 76 135	LAUDENBACH .....	4,94	1 181	239	8761

3 GEMEINDEN IN SYSTEMATISCHER ORDNUNG MIT SCHLUESSELNUMMER, FLAECHE, BEVOELKERUNG,  
BEVOELKERUNGSDICHTE UND POSTLEITZAHL AM 31.12.1984

SCHLUESSEL- NUMMER	LAND, REG.-BEZIRK, KREIS, GEMEINDE	FLAECHE KM 2	BEVOEL- KERUNG	BEV.- DICHTE JE KM 2	POST- LEIT- ZAHL
09 6 76 136	LEIDERSBACH .....	19,80	4 157	210	8751
09 6 76 139	MILTENBERG, STADT .....	60,19	9 251	154	8760
09 6 76 140	MOEMLINGEN .....	18,45	4 210	228	8751
09 6 76 141	MOENCHBERG, MARKT .....	24,16	2 199	91	8761
09 6 76 143	NEUNKIRCHEN .....	16,63	1 268	76	8761
09 6 76 144	NIEDERNBERG .....	15,62	3 256	208	8751
09 6 76 145	OBERNBURG A. MAIN, STADT .....	24,84	7 214	290	8753
09 6 76 151	ROELLBACH .....	12,40	1 262	102	8761
09 6 76 153	RUEDENAU .....	4,01	792	198	8764
09 6 76 156	SCHNEEBERG, MARKT .....	16,61	1 814	109	8761
09 6 76 158	STADTPROZELTEN, STADT .....	10,85	1 529	141	6985
09 6 76 160	SULZBACH A. MAIN, MARKT .....	19,97	5 486	275	8751
09 6 76 165	WEILBACH, MARKT .....	27,27	2 077	76	8761
09 6 76 169	WOERTH A. MAIN, STADT .....	15,89	3 932	247	8767
09 6 76 444	MILTENBERG, GEMFR. GEBIETE .....	39,94	—	—	—
09 6 76	ZUSAMMEN ...	715,71	110 613	155	X
09 6 77	MAIN-SPESSART				
	SITZ: KARLSTADT, STADT				
09 6 77 114	ARNSTEIN, STADT .....	111,99	7 509	67	8725
09 6 77 116	AURA I. SINNGRUND .....	12,07	1 058	88	8781
09 6 77 119	BIRKENFELD .....	29,15	1 836	63	8771
09 6 77 120	BISCHBRUNN .....	7,96	1 709	215	8771
09 6 77 122	BURGSINN, MARKT .....	51,39	2 561	50	8784
09 6 77 125	ERLENBACH B. MARKTHEIDENFELD .....	15,31	2 016	132	8771
09 6 77 126	ESSELBACH .....	10,61	1 689	159	8771
09 6 77 127	EUSSENHEIM .....	57,27	3 077	54	8785
09 6 77 128	FELLEN .....	34,35	906	26	8781
09 6 77 129	FRAMMERSBACH, MARKT .....	19,19	4 578	239	8773
09 6 77 131	GEMUENDEN A. MAIN, STADT .....	74,99	9 756	130	8780
09 6 77 132	GOESSENHEIM .....	11,36	1 143	101	8781
09 6 77 133	GRAEFENDORF .....	45,32	1 572	35	8781
09 6 77 135	HAFENLOHR .....	11,35	1 731	153	8771
09 6 77 137	HASLOCH .....	10,38	1 405	135	6981
09 6 77 142	HIMMELSTADT .....	13,42	1 477	110	8702
09 6 77 146	KARBACH, MARKT .....	24,31	1 277	53	8771
09 6 77 148	KARLSTADT, STADT .....	98,03	14 030	143	8782
09 6 77 149	KARSBACH .....	30,17	1 451	48	8781
09 6 77 151	KREUZWERTHEIM, MARKT .....	20,14	3 508	174	6983
09 6 77 154	TRIEFENSTEIN, MARKT .....	25,42	3 451	136	8771
09 6 77 155	LOHR A. MAIN, STADT .....	90,29	16 783	186	8770
09 6 77 157	MARKTHEIDENFELD, STADT .....	34,68	9 672	279	8772
09 6 77 159	MITTELSINN .....	14,28	959	67	8781
09 6 77 164	NEUENDORF .....	9,65	860	89	8781
09 6 77 165	NEUHUETTEN .....	5,97	1 085	182	8771
09 6 77 166	NEUSTADT A. MAIN .....	19,98	1 238	62	8771
09 6 77 169	OBERSINN, MARKT .....	11,77	1 176	100	8781
09 6 77 170	PARTENSTEIN .....	10,48	2 558	244	8775
09 6 77 172	RECHTENBACH .....	2,07	1 074	519	8771
09 6 77 175	RETZSTADT .....	18,07	1 387	77	8702
09 6 77 177	RIENECK, STADT .....	26,20	2 085	80	8786
09 6 77 178	RODEN .....	20,01	779	39	8771
09 6 77 181	ROTHENFELS, STADT .....	12,23	1 031	84	8774
09 6 77 182	SCHOLLBRUNN .....	11,23	831	74	8771
09 6 77 186	STEINFELD .....	33,66	1 969	58	8771
09 6 77 189	THUENGEN, MARKT .....	13,61	1 263	93	8702
09 6 77 193	URSPRINGEN .....	17,99	1 103	61	8771
09 6 77 200	WIESTHAL .....	9,18	1 326	144	8771
09 6 77 203	ZELLINGEN, MARKT .....	41,11	5 634	137	8705
09 6 77 444	MAIN-SPESSART, GEMFR. GEBIETE .....	204,37	—	—	—
09 6 77	ZUSAMMEN ...	1 321,01	120 553	91	X
09 6 78	SCHWEINFURT				
	SITZ: SCHWEINFURT, STADT				
09 6 78 115	BERGRHEINFELD .....	19,86	4 413	222	8722
09 6 78 122	DINGOLSHAUSEN .....	10,23	1 094	107	8722
09 6 78 123	DITTELBRUNN .....	23,84	6 942	291	8721
09 6 78 124	DONNERSDORF .....	26,97	1 581	59	8729

3 GEMEINDEN IN SYSTEMATISCHER ORDNUNG MIT SCHLUESSELNUMMER, FLAECHE, BEVOELKERUNG,  
BEVOELKERUNGSDICHTE UND POSTLEITZAHL AM 31.12.1984

SCHLUESSEL- NUMMER	LAND, REG.-BEZIRK, KREIS, GEMEINDE	FLAECHE KM 2	BEVOEL- KERUNG	BEV. - DICHTE JE KM 2	POST- LEIT- ZAHL
09 6 78 128	EUERBACH .....	17,40	2 551	147	8721
09 6 78 130	FRANKENWINHEIM .....	14,72	838	57	8723
09 6 78 132	GELDERSHEIM .....	15,33	2 312	151	8721
09 6 78 134	GEROLZHOFEN, STADT .....	18,40	6 282	341	8723
09 6 78 135	GOCHSHEIM .....	20,70	6 021	291	8726
09 6 78 136	GRAFENRHEINFELD .....	11,34	3 001	265	8722
09 6 78 138	GRETTSTADT .....	34,96	3 433	98	8722
09 6 78 150	KOLITZHEIM .....	59,26	4 829	81	8721
09 6 78 153	LUELSFELD .....	11,19	782	70	8722
09 6 78 157	MICHAELAU I. STEIGERWALD .....	14,14	1 061	75	8721
09 6 78 160	NIEDERWERRN .....	9,78	6 018	615	8721
09 6 78 164	OBERSCHWARZACH, MARKT .....	25,52	1 360	53	8722
09 6 78 168	POPPENHAUSEN .....	39,15	3 576	91	8721
09 6 78 170	ROETHLEIN .....	19,11	3 835	201	8721
09 6 78 174	SCHONUNGEN .....	81,03	7 742	96	8724
09 6 78 175	SCHWANFELD .....	12,01	1 482	123	8722
09 6 78 176	SCHWEBHEIM .....	8,04	3 295	410	8721
09 6 78 178	SENNFELD .....	6,90	3 963	574	8722
09 6 78 181	STADTLAURINGEN, MARKT .....	63,53	4 178	66	8721
09 6 78 183	SULZHEIM .....	26,74	1 755	66	8722
09 6 78 186	UECHTELHAUSEN .....	62,13	3 599	58	8721
09 6 78 190	WAIGOLSHAUSEN .....	23,75	2 582	109	8722
09 6 78 192	WASSERLOSEN .....	51,30	3 109	61	8722
09 6 78 193	WERNECK, MARKT .....	73,56	10 012	136	8727
09 6 78 196	WIPFELD .....	5,16	1 065	206	8722
09 6 78 444	SCHWEINFURT, GEMFR. GEBIETE .....	35,24	—	—	—
09 6 78	ZUSAMMEN ...	841,29	102 711	122	X
09 6 79	WUERZBURG				
	SITZ: WUERZBURG, STADT				
09 6 79 114	AUB, STADT .....	17,52	1 626	93	8701
09 6 79 117	BERGTHEIM .....	26,48	2 678	101	8702
09 6 79 118	BIEBEREHRN .....	14,85	1 026	69	8701
09 6 79 122	BUETTTHARD, MARKT .....	36,27	1 240	34	8701
09 6 79 124	EIBELSTADT, STADT .....	7,02	2 158	307	8701
09 6 79 126	EISINGEN .....	5,32	2 567	483	8702
09 6 79 128	ERLABRUNN .....	3,77	1 334	354	8702
09 6 79 130	ESTENFELD .....	18,12	4 422	244	8702
09 6 79 131	FRICKENHAUSEN A. MAIN, MARKT .....	10,53	1 276	121	8701
09 6 79 134	GAUKOENIGSHOFEN .....	31,96	1 887	59	8701
09 6 79 135	GELCHSHEIM, MARKT .....	15,75	915	58	8701
09 6 79 136	GERBRUNN .....	4,75	6 185	1 302	8708
09 6 79 137	GEROLDSHAUSEN .....	10,40	982	94	8701
09 6 79 138	GIEBELSTADT, MARKT .....	48,02	3 906	81	8701
09 6 79 141	GREUSSENHEIM .....	17,68	1 224	69	8702
09 6 79 142	GUENTERSLEBEN .....	16,05	3 538	220	8702
09 6 79 143	HAUSEN B. WUERZBURG .....	21,92	1 902	87	8702
09 6 79 144	HELMSTADT, MARKT .....	22,79	2 249	99	8702
09 6 79 146	HETTSTADT .....	14,00	2 287	163	8702
09 6 79 147	HOECHBERG .....	7,54	8 925	1 184	8706
09 6 79 149	HOLZKIRCHEN .....	8,42	920	109	8702
09 6 79 153	KIRCHHEIM .....	19,00	1 966	103	8701
09 6 79 154	KIST .....	3,86	2 207	572	8702
09 6 79 155	KLEINRINDERFELD .....	7,74	1 777	230	8702
09 6 79 156	KUERNACH .....	12,30	2 798	227	8702
09 6 79 161	MARGETSHOECHHEIM .....	6,44	2 873	446	8702
09 6 79 164	NEUBRUNN, MARKT .....	26,54	2 076	78	8702
09 6 79 165	ALTERTHEIM .....	24,09	1 740	72	8702
09 6 79 167	EISENHEIM, MARKT .....	11,56	1 132	98	8702
09 6 79 169	OBERPLEICHFELD .....	8,66	877	101	8702
09 6 79 170	OCHSENFURT, STADT .....	63,52	11 294	178	8703
09 6 79 174	PROSSELSHEIM .....	20,03	988	49	8702
09 6 79 175	RANDERSACKER, MARKT .....	16,07	3 579	223	8701
09 6 79 176	REICHENBERG, MARKT .....	34,79	3 714	107	8701
09 6 79 177	REMLINGEN, MARKT .....	20,46	1 379	67	8702
09 6 79 179	RIEDENHEIM .....	23,97	722	30	8701
09 6 79 180	RIMPAR, MARKT .....	36,42	6 860	188	8709
09 6 79 182	ROETTINGEN, STADT .....	27,18	1 645	61	8701
09 6 79 185	ROTTENDORF .....	14,83	4 176	282	8702
09 6 79 187	SOMMERHAUSEN, MARKT .....	7,04	1 523	216	8701
09 6 79 188	SONDERHOFEN .....	18,79	748	40	8701

3 GEMEINDEN IN SYSTEMATISCHER ORDNUNG MIT SCHLUESSELNUMMER, FLAECHE, BEVOELKERUNG,  
BEVOELKERUNGSDICHTE UND POSTLEITZAHL AM 31.12.1984

SCHLUESSEL- NUMMER	LAND, REG.-BEZIRK, KREIS, GEMEINDE	FLAECHE KM 2	BEVOEL- KERUNG	BEV.- DICHTE JE KM 2	POST- LEIT- ZAHL
09 6 79 192	TAUBERRETTERSHEIM .....	8,55	812	95	8701
09 6 79 193	THEILHEIM .....	9,69	2 124	219	8701
09 6 79 194	THUENGERSEHEIM .....	11,50	2 376	207	8702
09 6 79 196	UETTINGEN .....	13,52	1 344	99	8702
09 6 79 200	LEINACH .....	28,02	2 487	89	8702
09 6 79 201	UNTERPLEICHFELD .....	24,08	2 330	97	8702
09 6 79 202	VEITSHOECHHEIM .....	10,96	9 228	842	8707
09 6 79 204	WALDBRUNN .....	6,61	2 049	310	8702
09 6 79 205	WALDBUETTELBRUNN .....	19,15	4 102	214	8702
09 6 79 206	WINTERHAUSEN, MARKT .....	8,84	1 169	132	8701
09 6 79 209	ZELL A. MAIN, MARKT .....	9,96	3 249	326	8702
09 6 79 444	WUERZBURG, GEMFR. GEBIETE .....	55,23	—	—	—
09 6 79	ZUSAMMEN ...	968,56	138 591	143	X
09 6	ZUSAMMEN ...	8 531,58	1 199 271	141	X
09 7	REG.-BEZ. SCHWABEN				
09 7 61 000	AUGSBURG, STADT .....	147,15	244 400	1 661	8900
09 7 62 000	KAUFBEUREN, STADT .....	40,04	41 545	1 038	8950
09 7 63 000	KEMPTEN (ALLGAEU), STADT .....	63,28	56 691	896	8960
09 7 64 000	MEMMINGEN, STADT .....	70,16	37 623	536	8940
09 7 71	AICHACH-FRIEDBERG				
	SITZ: AICHACH, STADT				
09 7 71 111	ADELZHAUSEN .....	16,97	1 047	62	8891
09 7 71 112	AFFING .....	44,85	4 019	90	8901
09 7 71 113	AICHACH, STADT .....	92,98	15 496	167	8890
09 7 71 114	AINDLING, MARKT .....	31,45	3 440	109	8901
09 7 71 122	DASING .....	40,89	4 110	101	8901
09 7 71 129	EURASBURG .....	23,95	1 189	50	8901
09 7 71 130	FRIEDBERG, STADT .....	81,20	25 382	313	8904
09 7 71 140	HOLLENBACH .....	26,12	1 987	76	8894
09 7 71 141	INCHENHOFEN, MARKT .....	27,59	1 844	67	8895
09 7 71 142	KISSING .....	23,11	8 326	360	8901
09 7 71 144	KUEHBACH, MARKT .....	37,56	3 001	80	8892
09 7 71 145	MERCHING .....	24,84	2 348	95	8901
09 7 71 146	MERING, MARKT .....	26,89	8 931	332	8905
09 7 71 149	OBERGRIESBACH .....	10,34	1 508	146	8891
09 7 71 155	PETERSDORF .....	19,52	1 626	83	8891
09 7 71 156	POETTMES, MARKT .....	82,56	5 375	65	8897
09 7 71 158	REHLING .....	26,25	1 846	70	8901
09 7 71 160	RIED .....	29,24	2 259	77	8901
09 7 71 162	SCHILTBERG .....	29,78	1 548	52	8896
09 7 71 163	SCHMIECHEN .....	13,49	911	68	8901
09 7 71 165	SIELENBACH .....	17,87	1 184	66	8891
09 7 71 168	STEINDORF .....	16,19	778	48	8081
09 7 71 169	TODTENWEIS .....	20,26	1 157	57	8901
09 7 71	ZUSAMMEN ...	763,90	99 312	130	X
09 7 72	AUGSBURG				
	SITZ: AUGSBURG, STADT				
09 7 72 111	ADELSRIED .....	6,62	1 801	272	8901
09 7 72 114	ALLMANNSHOFEN .....	10,32	711	69	8851
09 7 72 115	ALTENMUENSTER .....	35,55	3 217	90	8901
09 7 72 117	AYSTETTEN .....	2,39	2 199	920	8901
09 7 72 121	BIBERBACH, MARKT .....	36,87	2 654	72	8901
09 7 72 125	BOBINGEN, STADT .....	50,28	13 334	265	8903
09 7 72 126	BONSTETTEN .....	6,08	960	158	8901
09 7 72 130	DIEDORF .....	30,78	7 424	241	8901
09 7 72 131	DINKELSCHERBEN, MARKT .....	67,66	5 965	88	8901
09 7 72 134	EHINGEN .....	9,63	774	80	8851
09 7 72 136	ELLGAU .....	13,90	806	58	8851
09 7 72 137	EMERSACKER .....	11,68	1 002	86	8901

3 GEMEINDEN IN SYSTEMATISCHER ORDNUNG MIT SCHLUESSELNUMMER, FLAECHE, BEVOELKERUNG,  
BEVOELKERUNGSDICHTE UND POSTLEITZAHL AM 31.12.1984

SCHLUESSEL- NUMMER	LAND, REG.-BEZIRK, KREIS, GEMEINDE	FLAECHE KM 2	BEVOEL- KERUNG	BEV.- DICHTE JE KM 2	POST- LEIT- ZAHL
09 7 72 141	FISCHACH, MARKT .....	30,18	3 670	122	8935
09 7 72 145	GABLINGEN .....	26,74	3 877	145	8901
09 7 72 147	GERSTHOFEN, STADT .....	32,09	16 788	523	8906
09 7 72 148	GESSERTSHAUSEN .....	41,30	3 664	89	8901
09 7 72 149	GRABEN .....	14,53	1 695	117	8933
09 7 72 151	GROSSAITINGEN .....	39,05	3 488	89	8934
09 7 72 156	HERETSRIED .....	16,87	931	55	8901
09 7 72 157	HILTENFINGEN .....	14,55	1 135	78	8931
09 7 72 159	HORGAU .....	18,63	1 961	105	8901
09 7 72 160	KLEINAITINGEN .....	15,66	1 292	83	8901
09 7 72 162	KLOSTERLECHFELD .....	2,24	1 769	790	8933
09 7 72 163	KOENIGSBRUNN, STADT .....	18,39	19 470	1 059	8901
09 7 72 166	KUEHLENTHAL .....	7,13	620	87	8851
09 7 72 167	KUTZENHAUSEN .....	27,89	1 993	71	8901
09 7 72 168	LANGENNEUFNACH .....	12,87	1 454	113	8937
09 7 72 170	LANGERRINGEN .....	42,10	2 637	63	8936
09 7 72 171	LANGWEID A. LECH .....	23,62	6 096	258	8901
09 7 72 177	MEITINGEN .....	29,90	8 724	292	8901
09 7 72 178	MICKHAUSEN .....	15,92	1 090	68	8931
09 7 72 179	MITTELNEUFNACH .....	16,96	876	52	8931
09 7 72 184	NEUSAESS .....	21,30	19 076	896	8902
09 7 72 185	NORDENDORF .....	7,51	1 834	244	8851
09 7 72 186	OBERTTMMARSHAUSEN .....	8,59	1 032	120	8901
09 7 72 197	SCHERSTETTEN .....	15,70	858	55	8931
09 7 72 200	SCHWABMUENCHEN, STADT .....	55,50	10 151	183	8930
09 7 72 202	STADTBERGEN .....	11,49	11 602	1 010	8901
09 7 72 207	THIERHAUPTEN, MARKT .....	56,08	3 599	64	8851
09 7 72 209	UNTERMEITINGEN .....	16,14	4 510	279	8933
09 7 72 211	USTERSBACH .....	11,14	1 101	99	8901
09 7 72 214	WALKERTSHOFEN .....	12,67	831	66	8931
09 7 72 215	WEHRINGEN .....	14,09	1 968	140	8901
09 7 72 216	WELDEN, MARKT .....	15,87	2 773	175	8901
09 7 72 217	WESTENDORF .....	6,33	1 161	183	8851
09 7 72 223	ZUSMARSHAUSEN, MARKT .....	53,20	4 702	88	8901
09 7 72 444	AUGSBURG, GEMFR. GEBIETE .....	58,56	—	—	—
09 7 72	ZUSAMMEN ...	1 092,55	189 275	173	X
09 7 73	DILLINGEN A. D. DONAU				
	SITZ: DILLINGEN A. D. DONAU, STADT				
09 7 73 111	AISLINGEN, MARKT .....	19,34	1 341	69	8871
09 7 73 112	BACHHAGEL .....	19,74	1 778	90	8887
09 7 73 113	BAECHINGEN A. D. BRENZ .....	7,34	1 068	146	8881
09 7 73 116	BINSWANGEN .....	11,91	1 078	91	8881
09 7 73 117	BISSINGEN, MARKT .....	64,22	3 128	49	8851
09 7 73 119	BLINDHEIM .....	26,38	1 564	59	8888
09 7 73 122	BUTTENWIESEN .....	59,48	4 690	79	8851
09 7 73 125	DILLINGEN A. D. DONAU, STADT .....	75,59	15 474	205	8880
09 7 73 133	GLOETT .....	10,99	1 070	97	8871
09 7 73 136	GUNDELFINGEN A. D. DONAU, STADT .....	53,96	6 388	118	8883
09 7 73 137	HAUNSHHEIM .....	17,80	1 456	82	8881
09 7 73 139	HOECHSTAEDT A. D. DONAU, STADT .....	37,46	4 492	120	8884
09 7 73 140	HOLZHEIM .....	40,06	3 240	81	8885
09 7 73 143	LAUGNA .....	27,61	1 282	46	8901
09 7 73 144	LAUINGEN (DONAU), STADT .....	44,31	9 327	210	8882
09 7 73 146	LUTZINGEN .....	24,94	960	38	8881
09 7 73 147	MOEDINGEN .....	21,05	1 323	63	8886
09 7 73 150	FINNINGEN .....	26,31	1 406	53	8881
09 7 73 153	MEDLINGEN .....	17,07	825	48	8881
09 7 73 164	SCHWENNINGEN .....	25,03	1 326	53	8881
09 7 73 170	SYRGENSTEIN .....	16,65	3 013	181	8889
09 7 73 179	VILLENBACH .....	17,81	1 070	60	8881
09 7 73 182	WERTINGEN, STADT .....	51,93	6 750	130	8857
09 7 73 183	WITTISLINGEN, MARKT .....	17,41	2 297	132	8886
09 7 73 186	ZIERTHEIM .....	20,81	1 061	51	8881
09 7 73 187	ZOESCHINGEN .....	14,61	605	41	8881
09 7 73 188	ZUSAMALTHEIM .....	17,89	893	50	8881
09 7 73 444	DILLINGEN A. D. DONAU, GEMFR. GEBIETE ...	3,49	—	—	—
09 7 73	ZUSAMMEN ...	791,19	78 905	100	X

3 GEMEINDEN IN SYSTEMATISCHER ORDNUNG MIT SCHLUESSELNUMMER, FLAECHE, BEVOELKERUNG,  
BEVOELKERUNGSDICHTE UND POSTLEITZAHL AM 31.12.1984

SCHLUESSEL- NUMMER	LAND, REG.-BEZIRK, KREIS, GEMEINDE	FLAECHE KM 2	BEVOEL- KERUNG	BEV.- DICHTE JE KM 2	POST- LEIT- ZAHL
09 7 74	GUENZBURG				
	SITZ: GUENZBURG, STADT				
09 7 74 111	ALETSHAUSEN .....	17,65	993	56	8909
09 7 74 115	BALZHAUSEN .....	14,65	982	67	8909
09 7 74 116	URSBERG .....	25,39	3 766	148	8909
09 7 74 117	BREITENTHAL .....	13,26	947	71	8909
09 7 74 118	BUBESHEIM .....	7,76	1 146	148	8871
09 7 74 119	BIBERTAL .....	27,31	3 906	143	8878
09 7 74 121	BURG AU, STADT .....	25,89	7 767	300	8872
09 7 74 122	BURTENBACH, MARKT .....	37,65	3 154	84	8877
09 7 74 124	DEISENHAUSEN .....	11,67	1 273	109	8909
09 7 74 127	DUERRLAUINGEN .....	12,34	2 045	166	8871
09 7 74 129	EBERSHAUSEN .....	9,11	558	61	8909
09 7 74 133	ELLZEE .....	14,77	1 050	71	8871
09 7 74 135	GUENZBURG, STADT .....	55,40	18 545	335	8870
09 7 74 136	GUNDREMMINGEN .....	10,83	2 117	195	8871
09 7 74 140	HALDENWANG .....	17,97	1 516	84	8871
09 7 74 143	ICHENHAUSEN, STADT .....	34,21	6 925	202	8873
09 7 74 144	JETTINGEN-SCHEPPACH, MARKT .....	51,88	5 684	110	8876
09 7 74 145	KAMMELTAL .....	41,70	3 269	78	8879
09 7 74 148	KOETZ .....	20,54	2 999	146	8871
09 7 74 150	KRUMBACH (SCHWABEN), STADT .....	44,64	11 500	258	8908
09 7 74 151	LANDENSBERG .....	6,69	570	85	8871
09 7 74 155	LEIPHEIM, STADT .....	32,14	5 778	180	8874
09 7 74 160	MUENSTERHAUSEN, MARKT .....	18,47	1 692	92	8909
09 7 74 162	NEUBURG A. D. KAMMEL, MARKT .....	37,89	2 783	73	8909
09 7 74 166	AICHEN .....	17,59	1 082	62	8909
09 7 74 171	OFFINGEN, MARKT .....	14,92	3 310	222	8875
09 7 74 174	RETTE NBACH .....	12,76	1 320	103	8871
09 7 74 178	ROEFINGEN .....	6,62	1 061	160	8871
09 7 74 185	THANNHAUSEN, STADT .....	20,03	4 814	240	8907
09 7 74 189	WIESENBACH .....	11,45	832	73	8909
09 7 74 191	WALDSTETTEN, MARKT .....	11,12	967	87	8871
09 7 74 192	WALTENHAUSEN .....	13,43	619	46	8909
09 7 74 196	WINTERBACH .....	14,83	614	41	8871
09 7 74 198	ZIEMETSHAUSEN, MARKT .....	42,94	2 925	68	8907
09 7 74 444	GUENZBURG, GEMFR. GEBIETE .....	3,26	—	—	—
09 7 74	ZUSAMMEN ...	758,76	108 509	143	X
09 7 75	NEU-ULM				
	SITZ: NEU-ULM, STADT				
09 7 75 111	ALTENSTADT, MARKT .....	31,33	4 268	136	7919
09 7 75 115	BELLENBERG .....	5,00	3 688	738	7919
09 7 75 118	BUCH, MARKT .....	39,89	3 095	78	7919
09 7 75 126	HOLZHEIM .....	7,61	1 484	195	7911
09 7 75 129	ILLERTISSEN, STADT .....	36,30	13 112	361	7918
09 7 75 132	KELLMUENZ A. D. ILLER, MARKT .....	8,52	1 121	132	7919
09 7 75 134	NERSINGEN .....	24,28	7 642	315	7916
09 7 75 135	NEU-ULM, STADT .....	80,94	46 441	574	7910
09 7 75 139	ELCHINGEN .....	24,89	8 775	353	7915
09 7 75 141	OBERROTH .....	9,95	721	72	7919
09 7 75 142	OSTERBERG .....	13,79	781	57	7919
09 7 75 143	PPAFFENHOFEN A. D. ROTH, MARKT .....	42,65	5 757	135	7914
09 7 75 149	ROGGENBURG .....	27,40	2 210	81	7911
09 7 75 152	SENDEN, STADT .....	25,17	19 106	759	7913
09 7 75 161	UNTERROTH .....	15,35	866	56	7919
09 7 75 162	VOEHRINGEN, STADT .....	23,36	12 401	531	7917
09 7 75 164	WEISSENHORN, STADT .....	53,41	10 503	197	7912
09 7 75 444	NEU-ULM, GEMFR. GEBIETE .....	45,56	—	—	—
09 7 75	ZUSAMMEN ...	515,40	141 971	275	X
09 7 76	LINDAU (BODENSEE)				
	SITZ: LINDAU (BODENSEE), STADT				
09 7 76 111	BODOLZ .....	3,03	2 538	838	8990
09 7 76 112	GESTRATZ .....	15,33	1 014	66	8999
09 7 76 113	GRUENENBACH .....	25,11	1 156	46	8999
09 7 76 114	HEIMENKIRCH, MARKT .....	21,24	3 017	142	8999

3 GEMEINDEN IN SYSTEMATISCHER ORDNUNG MIT SCHLUESSELNUMMER, FLAECHE, BEVOELKERUNG,  
BEVOELKERUNGSDICHTE UND POSTLEITZAHL AM 31.12.1984

SCHLUESSEL- NUMMER	LAND, REG.-BEZIRK, KREIS, GEMEINDE	FLAECHE KM 2	BEVOEL- KERUNG	BEV.- DICHTE JE KM 2	POST- LEIT- ZAHL
09 7 76 115	HERGENSWEILER .....	12,05	1 305	108	8997
09 7 76 116	LINDAU (BODENSEE), STADT .....	32,97	23 510	713	8990
09 7 76 117	LINDENBERG I. ALLGAEU, STADT .....	11,84	10 193	861	8998
09 7 76 118	MAIERHOFEN .....	17,94	1 504	84	8999
09 7 76 120	NONNENHORN .....	1,95	1 548	794	8993
09 7 76 121	OBERREUTE .....	13,49	1 335	99	8999
09 7 76 122	OPFENBACH .....	16,79	2 018	120	8996
09 7 76 124	ROETHENBACH (ALLGAEU) .....	14,96	1 566	105	8999
09 7 76 125	SCHEIDEGG, MARKT .....	27,40	3 715	136	8999
09 7 76 126	SIGMARZELL .....	15,98	2 066	129	8995
09 7 76 127	STIEFENHOFEN .....	28,97	1 398	48	8999
09 7 76 128	WASSERBURG (BODENSEE) .....	6,33	3 038	480	8992
09 7 76 129	WEILER-SIMMERBERG, MARKT .....	31,29	4 668	149	8999
09 7 76 130	WEISSENSBERG .....	7,81	1 991	255	8995
09 7 76 131	HERGATZ .....	18,82	2 068	110	8994
09 7 76	ZUSAMMEN ...	323,30	69 648	215	X
09 7 77	OSTALLGAEU				
	SITZ: MARKTOBERDORF, STADT				
09 7 77 111	AITRANG .....	30,72	1 749	57	8955
09 7 77 112	BIESSENHOFEN .....	27,34	3 705	136	8954
09 7 77 114	BAISWEIL .....	26,28	1 121	43	8951
09 7 77 118	BIDINGEN .....	36,31	1 327	37	8951
09 7 77 121	BUCHLOE, STADT .....	36,16	8 483	235	8938
09 7 77 124	EGGENTHAL .....	28,10	1 159	41	8951
09 7 77 125	EISENBERG .....	13,65	813	60	8959
09 7 77 128	FRIESENRIED .....	22,25	1 331	60	8951
09 7 77 129	FUESSEN, STADT .....	43,53	12 568	289	8958
09 7 77 130	GERMARINGEN .....	22,87	2 682	117	8956
09 7 77 131	GOERISRIED .....	23,14	973	42	8951
09 7 77 135	HOPFERAU .....	13,21	988	75	8959
09 7 77 138	GUENZACH .....	23,48	1 252	53	8953
09 7 77 139	IRSEE, MARKT .....	17,47	1 290	74	8951
09 7 77 140	JENGEN .....	33,75	1 623	48	8939
09 7 77 141	KALTENTAL, MARKT .....	22,13	1 129	51	8951
09 7 77 144	KRAFTISRIED .....	16,22	682	42	8957
09 7 77 145	LAMERDINGEN .....	34,24	1 505	44	8939
09 7 77 147	LECHBRUCK .....	17,17	2 187	127	8923
09 7 77 149	LENGENWANG .....	19,63	1 245	63	8951
09 7 77 151	MARKTOBERDORF, STADT .....	95,01	15 460	163	8952
09 7 77 152	MAUERSTETTEN .....	16,54	2 298	139	8951
09 7 77 153	NESSSELWANG, MARKT .....	29,52	3 070	104	8964
09 7 77 154	OBERGUENZBURG, MARKT .....	46,71	5 149	110	8953
09 7 77 155	OBEROSTENDORF .....	21,03	1 099	52	8939
09 7 77 157	OSTERZELL .....	10,82	606	56	8951
09 7 77 158	PFORZEN .....	23,67	1 610	68	8951
09 7 77 159	PFRONTEN .....	62,38	6 914	111	8962
09 7 77 163	RIEDEN AM FORGGENSEE .....	13,19	1 007	76	8959
09 7 77 164	RIEDEN .....	8,41	1 325	158	8951
09 7 77 165	RONSBURG, MARKT .....	16,53	1 647	100	8951
09 7 77 166	ROSSHAUPTEN .....	39,11	1 719	44	8959
09 7 77 167	RUDEKATSHOFEN .....	33,46	1 358	41	8951
09 7 77 168	RUECKHOLZ .....	17,21	729	42	8961
09 7 77 169	SCHWANGAU .....	76,06	3 469	46	8959
09 7 77 170	SEEG .....	50,07	2 265	45	8959
09 7 77 171	STOETTEN A. AUERBERG .....	53,67	2 278	42	8951
09 7 77 172	STOETTANG .....	19,79	1 321	67	8951
09 7 77 173	HALBLECH .....	125,53	3 030	24	8959
09 7 77 175	UNTERTHINGAU, MARKT .....	45,20	2 261	50	8957
09 7 77 176	UNTRASRIED .....	25,75	1 185	46	8961
09 7 77 177	WAAL, MARKT .....	27,95	1 659	59	8939
09 7 77 179	WALD .....	17,97	885	49	8952
09 7 77 182	WESTENDORF .....	11,91	1 302	109	8951
09 7 77	ZUSAMMEN ...	1 395,14	111 458	80	X
09 7 78	UNTERALLGAEU				
	SITZ: MINDELHEIM, STADT				
09 7 78 111	AMBERG .....	10,95	897	82	8939

3 GEMEINDEN IN SYSTEMATISCHER ORDNUNG MIT SCHLUESSELNUMMER, FLAECHE, BEVOELKERUNG,  
BEVOELKERUNGSDICHTE UND POSTLEITZAHL AM 31.12.1984

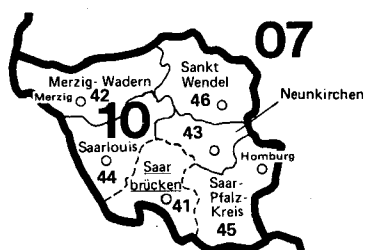
SCHLUESSEL- NUMMER	LAND, REG.-BEZIRK, KREIS, GEMEINDE	FLAECHE KM 2	BEVOEL- KERUNG	BEV.- DICHTE JE KM 2	POST- LEIT- ZAHL
09 7 78 113	APFELTRACH .....	15,03	827	55	8949
09 7 78 115	BABENHAUSEN, MARKT .....	27,23	4 324	159	8943
09 7 78 116	BAD WOERISHOFEN, STADT .....	57,81	12 788	221	8939
09 7 78 118	BENNINGEN .....	11,16	1 789	160	8941
09 7 78 119	BOEHEN .....	20,53	760	37	8941
09 7 78 120	BOOS .....	17,66	1 580	89	8941
09 7 78 121	BREITENBRUNN .....	41,92	2 038	49	8949
09 7 78 123	BUXHEIM .....	10,24	2 782	272	8941
09 7 78 127	DIRLEWANG, MARKT .....	23,30	1 787	77	8949
09 7 78 130	EGG A. D. GUENZ .....	20,71	903	44	8941
09 7 78 134	EPPISHAUSEN .....	39,50	1 744	44	8949
09 7 78 136	ERKHEIM, MARKT .....	32,18	2 461	76	8941
09 7 78 137	ETTRINGEN .....	41,53	2 928	71	8939
09 7 78 139	FELLHEIM .....	5,08	760	150	8941
09 7 78 144	GROENENBACH, MARKT .....	42,05	4 099	97	8944
09 7 78 149	HAWANGEN .....	14,50	979	68	8941
09 7 78 150	HEIMERTINGEN .....	13,89	1 362	98	8941
09 7 78 151	HOLZGUENZ .....	12,09	930	77	8941
09 7 78 157	KIRCHHASLACH .....	32,04	1 111	35	8941
09 7 78 158	KIRCHHEIM I. SCHW., MARKT .....	31,95	2 334	73	8949
09 7 78 161	KRONBURG .....	20,25	1 389	69	8941
09 7 78 162	LACHEN .....	13,33	1 153	86	8941
09 7 78 163	LAUBEN .....	18,38	1 126	61	8941
09 7 78 164	LAUTRACH .....	8,06	1 057	131	8941
09 7 78 165	LEGAU, MARKT .....	36,35	2 888	79	8945
09 7 78 168	MARKT RETTENBACH, MARKT .....	51,52	3 121	61	8947
09 7 78 169	MARKT WALD, MARKT .....	30,84	1 979	64	8939
09 7 78 171	MEMMINGERBERG .....	6,09	2 125	349	8946
09 7 78 173	MINDELHEIM, STADT .....	56,44	12 185	216	8948
09 7 78 177	NIEDERRIEDEN .....	13,90	1 031	74	8941
09 7 78 180	KAMMLACH .....	26,74	1 461	55	8949
09 7 78 183	OBERRIEDEN .....	20,83	1 177	57	8949
09 7 78 184	OBERSCHOENEGG .....	18,28	871	48	8941
09 7 78 186	OTTOBEUREN, MARKT .....	56,09	7 235	129	8942
09 7 78 187	PFaffenhausen, MARKT .....	21,14	1 979	94	8949
09 7 78 188	PLESS .....	15,38	723	47	8941
09 7 78 190	SALGEN .....	23,30	1 200	52	8949
09 7 78 196	SONTHEIM .....	26,54	2 084	79	8947
09 7 78 199	STETTEN .....	15,71	1 090	69	8949
09 7 78 202	TRUNKELSBURG .....	1,94	1 419	731	8941
09 7 78 203	TUERKHEIM, MARKT .....	31,54	5 160	164	8939
09 7 78 204	TUSSENHAUSEN, MARKT .....	41,80	2 271	54	8939
09 7 78 205	UNGERHAUSEN .....	7,01	963	137	8941
09 7 78 207	UNTEREGG .....	23,70	1 203	51	8949
09 7 78 209	RAMMINGEN .....	19,27	1 140	59	8939
09 7 78 214	WESTERHEIM .....	21,17	1 660	78	8941
09 7 78 216	WIEDERGELTINGEN .....	11,60	1 013	87	8939
09 7 78 217	WINTERRIEDEN .....	9,78	715	73	8941
09 7 78 218	WOLFERTSCHWENDEN .....	14,49	1 417	98	8941
09 7 78 219	WORINGEN .....	17,54	1 366	78	8941
09 7 78 221	KETTERSCHAUSEN .....	26,71	1 559	58	8909
09 7 78 444	UNTERALLGAEU, GEMFR. GEBIET .....	3,26	—	—	—
09 7 78	ZUSAMMEN ...	1 230,33	114 943	93	X
09 7 79	DONAU-RIES				
	SITZ: DONAUWOERTH, STADT				
09 7 79 111	ALERHEIM .....	23,36	1 417	61	8863
09 7 79 112	AMERDINGEN .....	19,10	766	40	8861
09 7 79 115	ASBACH-BAEUMENHEIM .....	11,89	3 670	309	8854
09 7 79 117	AUHAUSEN .....	15,16	958	63	8861
09 7 79 126	BUCHDORF .....	16,79	1 306	78	8851
09 7 79 129	DAITING .....	25,48	659	26	8855
09 7 79 130	DEININGEN .....	15,32	1 405	92	8861
09 7 79 131	DONAUWOERTH, STADT .....	76,99	17 590	228	8850
09 7 79 136	EDERHEIM .....	16,57	968	58	8861
09 7 79 138	EHINGEN A. RIES .....	15,64	825	53	8861
09 7 79 146	FORHEIM .....	23,26	539	23	8861
09 7 79 147	FREMDINGEN .....	50,06	2 128	43	8864
09 7 79 148	FUENFSTETTEN .....	26,73	1 309	49	8851
09 7 79 149	GENDERKINGEN .....	11,69	1 151	98	8851
09 7 79 154	HAINSFARTH .....	17,56	1 422	81	8865

3 GEMEINDEN IN SYSTEMATISCHER ORDNUNG MIT SCHLUESSELNUMMER, FLAECHE, BEVOELKERUNG,  
BEVOELKERUNGSDICHTE UND POSTLEITZAHL AM 31.12.1984

SCHLUESSEL- NUMMER	LAND, REG.-BEZIRK, KREIS, GEMEINDE	FLAECHE KM 2	BEVOEL- KERUNG	BEV.- DICHT JE KM 2	POST- LEIT- ZAHL
09 7 79 155	HARBURG (SCHWABEN), STADT .....	73,17	5 558	76	8856
09 7 79 162	HOHENALTHEIM .....	17,82	558	31	8861
09 7 79 163	HOLZHEIM .....	19,61	984	50	8851
09 7 79 167	HUISHEIM .....	22,77	1 455	64	8851
09 7 79 169	KAISHEIM, MARKT .....	41,56	3 302	79	8851
09 7 79 176	MAIHINGEN .....	14,17	1 022	72	8861
09 7 79 177	MARKTOFFINGEN .....	13,60	1 157	85	8861
09 7 79 178	MARXHEIM .....	46,58	2 491	53	8851
09 7 79 180	MEGESHEIM .....	12,53	727	58	8861
09 7 79 181	MERTINGEN .....	38,41	2 734	71	8851
09 7 79 184	MOENCHSDEGGINGEN .....	32,08	1 508	47	8866
09 7 79 185	MOETTINGEN .....	31,83	2 184	69	8868
09 7 79 186	MONHEIM, STADT .....	69,31	3 926	57	8855
09 7 79 187	MUENSTER .....	16,19	774	48	8851
09 7 79 188	MUNNINGEN .....	22,78	1 581	69	8861
09 7 79 192	NIEDERSCHOENENFELD .....	14,42	1 204	83	8851
09 7 79 194	NOERDLINGEN, STADT .....	68,11	18 340	269	8860
09 7 79 196	OBERNDORF A. LECH .....	19,36	1 864	96	8851
09 7 79 197	OETTINGEN I. BAY., STADT .....	34,20	4 495	131	8867
09 7 79 198	OTTING .....	13,41	686	51	8851
09 7 79 201	RAIN, STADT .....	77,10	6 587	85	8852
09 7 79 203	REIMLINGEN .....	9,53	1 027	108	8861
09 7 79 206	ROEGLING .....	10,73	662	62	8851
09 7 79 217	TAGMERSHEIM .....	15,95	1 008	63	8851
09 7 79 218	TAPFHEIM .....	44,44	3 388	76	8851
09 7 79 224	WALLERSTEIN, MARKT .....	19,46	2 906	149	8862
09 7 79 226	WECHINGEN .....	24,02	1 261	52	8861
09 7 79 228	WEMDING, STADT .....	31,69	5 015	158	8853
09 7 79 231	WOLFERSTADT .....	31,99	942	29	8851
09 7 79 444	DONAU-RIES, GEMFR. GEBIETE .....	23,73	—	—	—
09 7 79	ZUSAMMEN ...	1 276,15	115 459	90	X
09 7 80	OBERALLGAEU				
	SITZ: SONTHOFEN, STADT				
09 7 80 112	ALTUSRIED, MARKT .....	91,83	7 321	80	8966
09 7 80 113	BALDERSCHWANG .....	41,60	188	5	8981
09 7 80 114	BETZIGAU .....	29,25	2 092	72	8961
09 7 80 115	BLAICHACH .....	50,18	4 989	99	8976
09 7 80 116	BOLSTERLANG .....	20,35	976	48	8981
09 7 80 117	BUCHENBERG, MARKT .....	58,12	3 481	60	8961
09 7 80 118	BURGBERG I. ALLGAEU .....	16,00	2 615	163	8978
09 7 80 119	DIETMANNSRIED, MARKT .....	53,66	5 891	110	8969
09 7 80 120	DURACH .....	20,71	5 395	261	8968
09 7 80 121	FISCHEN I. ALLGAEU .....	13,56	2 763	204	8975
09 7 80 122	HALDENWANG .....	26,69	2 733	102	8961
09 7 80 123	HINDELANG, MARKT .....	137,02	5 196	38	8973
09 7 80 124	IMMENSTADT I. ALLGAEU, STADT .....	81,41	13 445	165	8970
09 7 80 125	LAUBEN .....	8,38	2 766	330	8961
09 7 80 127	MISSEN-WILHAMS .....	34,96	1 091	31	8979
09 7 80 128	OY-MITTELBERG .....	60,19	3 422	57	8967
09 7 80 131	OBERMAISELSTEIN .....	25,00	955	38	8981
09 7 80 132	OBERSTAUFEN, MARKT .....	125,82	6 547	52	8974
09 7 80 133	OBERSTDORF, MARKT .....	230,13	11 055	48	8980
09 7 80 134	OFTERSCHWANG .....	19,56	1 753	90	8972
09 7 80 137	RETTEBERG .....	60,16	2 906	48	8977
09 7 80 139	SONTHOFEN, STADT .....	46,50	20 776	447	8972
09 7 80 140	SULZBERG, MARKT .....	39,99	3 954	99	8961
09 7 80 143	WALTENHOFEN .....	59,65	7 857	132	8963
09 7 80 144	WEITNAU, MARKT .....	65,24	3 763	58	8961
09 7 80 145	WERTACH, MARKT .....	45,62	1 886	41	8965
09 7 80 146	WIGGENSBACH, MARKT .....	31,83	3 475	109	8961
09 7 80 147	WILDPOLDSRIED .....	21,35	1 882	88	8961
09 7 80 444	OBERALLGAEU, GEMFR. GEBIET .....	12,03	—	—	—
09 7 80	ZUSAMMEN ...	1 526,79	131 173	86	X
09 7	ZUSAMMEN ...	9 994,14	1 540 912	154	X
09	ZUSAMMEN ...	70 552,90	10 957 544	155	X

# 10 SAARLAND UND 11 BERLIN

Verwaltungsgrenzen nach dem Stand vom 31. 12. 1984



	Schlüsselnummern	Grenzen	Verwaltungssitze <sup>1)</sup>
Land:	<b>10</b>	<b>—</b>	<u>Saarbrücken</u>
Landkreis:	<b>42</b>	<b>—</b>	○
Stadtverband:	<b>41</b>	<b>---</b>	

<sup>1)</sup> Verwaltungssitze der Kreise sind nur benannt, wenn sie nicht mit dem Namen des Kreises übereinstimmen.



3 GEMEINDEN IN SYSTEMATISCHER ORDNUNG MIT SCHLUESSELNUMMER, FLAECHE, BEVOELKERUNG,  
BEVOELKERUNGSDICHTE UND POSTLEITZAHL AM 31.12.1984

SCHLUESSEL- NUMMER	LAND, REG.-BEZIRK, KREIS, GEMEINDE	FLAECHE KM 2	BEVOEL- KERUNG	BEV.- DICHTE JE KM 2	POST- LEIT- ZAHL
10	SAARLAND				
10 0 41	STADTVERBAND SAARBRUECKEN				
	SITZ: SAARBRUECKEN, LANDESHAUPTSTADT				
10 0 41 100	SAARBRUECKEN, LANDESHAUPTSTADT .....	168,10	188 763	1 123	6600
10 0 41 511	FRIEDRICHSTHAL, STADT .....	9,09	12 545	1 380	6605
10 0 41 512	GROSSROSSELN .....	25,20	10 054	399	6624
10 0 41 513	HEUSWEILER .....	39,94	19 468	487	6601
10 0 41 514	KLEINBLITTERSDORF .....	26,25	12 853	490	6601
10 0 41 515	PUETTLINGEN, STADT .....	23,93	20 200	844	6625
10 0 41 516	QUIERSCHIED .....	20,22	15 836	783	6607
10 0 41 517	RIEGELSBERG .....	14,70	13 949	949	6601
10 0 41 518	SULZBACH/ SAAR, STADT .....	16,13	19 980	1 239	6603
10 0 41 519	VOELKLINGEN, STADT .....	67,04	43 781	653	6620
10 0 41	ZUSAMMEN ...	410,60	357 429	871	X
10 0 42	MERZIG-WADERN				
	SITZ: MERZIG, KREISSTADT				
10 0 42 111	BECKINGEN .....	51,63	15 132	293	6645
10 0 42 112	LOSHEIM .....	96,79	14 434	149	6646
10 0 42 113	MERZIG, KREISSTADT .....	108,78	29 173	268	6640
10 0 42 114	METTLACH .....	77,93	12 190	156	6642
10 0 42 115	PERL .....	75,02	6 053	81	6643
10 0 42 116	WADERN, STADT .....	110,97	16 081	145	6648
10 0 42 117	WEISKIRCHEN .....	33,64	6 386	190	6649
10 0 42	ZUSAMMEN ...	554,76	99 449	179	X
10 0 43	NEUNKIRCHEN				
	SITZ: NEUNKIRCHEN, KREISSTADT				
10 0 43 111	EPPELBORN .....	47,03	18 072	384	6686
10 0 43 112	ILLINGEN .....	36,07	17 987	499	6688
10 0 43 113	MERCHWEILER .....	12,79	12 015	939	6689
10 0 43 114	NEUNKIRCHEN, KREISSTADT .....	75,01	50 382	672	6680
10 0 43 115	OTTWEILER, STADT .....	45,51	15 951	350	6682
10 0 43 116	SCHIFFWEILER .....	21,31	17 511	822	6685
10 0 43 117	SPIESEN-ELVERSBERG .....	11,28	15 937	1 413	6683
10 0 43	ZUSAMMEN ...	249,00	147 855	594	X
10 0 44	SAARLOUIS				
	SITZ: SAARLOUIS, KREISSTADT				
10 0 44 111	DILLINGEN/ SAAR, STADT .....	22,07	20 341	922	6638
10 0 44 112	LEBACH, STADT .....	64,15	20 908	326	6610
10 0 44 113	NALBACH .....	22,46	9 521	424	6637
10 0 44 114	REHLINGEN .....	61,15	14 078	230	6639
10 0 44 115	SAARLOUIS, KREISSTADT .....	43,24	37 625	870	6630
10 0 44 116	SAARWELLINGEN .....	41,65	13 669	328	6632
10 0 44 117	SCHMELZ .....	58,64	16 488	281	6612
10 0 44 118	SCHWALBACH .....	27,32	19 071	698	6635
10 0 44 119	UEBERHERRN .....	34,29	10 960	320	6636
10 0 44 120	WADGASSEN .....	25,93	18 480	713	6633
10 0 44 121	WALLERFANGEN .....	42,19	9 707	230	6634
10 0 44 122	BOUS .....	7,61	7 862	1 033	6626
10 0 44 123	ENSDORF .....	8,39	7 010	836	6631
10 0 44	ZUSAMMEN ...	459,09	205 720	448	X
10 0 45	SAAR-PFALZ-KREIS				
	SITZ: HOMBURG, KREISSTADT				
10 0 45 111	BEXBACH, STADT .....	31,11	19 042	612	6652
10 0 45 112	BLIESKASTEL, STADT .....	108,15	22 261	206	6653

3 GEMEINDEN IN SYSTEMATISCHER ORDNUNG MIT SCHLUESSELNUMMER, FLAECHE, BEVOELKERUNG,  
BEVOELKERUNGSDICHTE UND POSTLEITZAHL AM 31.12.1984

SCHLUESSEL- NUMMER	LAND, REG.-BEZIRK, KREIS, GEMEINDE	FLAECHE KM 2	BEVOEL- KERUNG	BEV. - DICHT- JE KM 2	POST- LEIT- ZAHL
10 0 45 113	GERSCHEIM .....	57,39	6 751	118	6657
10 0 45 114	HOMBURG, KREISSTADT .....	82,58	41 600	504	6650
10 0 45 115	KIRKEL .....	31,38	8 745	279	6654
10 0 45 116	MANDELBACHTAL .....	57,69	11 186	194	6676
10 0 45 117	SANKT INGBERT, STADT .....	50,07	41 015	819	6670
10 0 45	ZUSAMMEN ...	418,37	150 600	360	X
10 0 46	SANKT WENDEL				
	SITZ: SANKT WENDEL, KREISSTADT				
10 0 46 111	FREISEN .....	48,05	7 998	166	6699
10 0 46 112	MARPINGEN .....	39,67	10 958	276	6694
10 0 46 113	NAMBORN .....	26,00	7 224	278	6698
10 0 46 114	NOHFELDEN .....	100,70	10 445	104	6697
10 0 46 115	NONNWEILER .....	66,75	8 342	125	6696
10 0 46 116	OBERTHAL .....	23,86	6 269	263	6692
10 0 46 117	SANKT WENDEL, KREISSTADT .....	113,52	26 463	233	6690
10 0 46 118	THOLEY .....	57,56	12 085	210	6695
10 0 46	ZUSAMMEN ...	476,11	89 784	189	X
10 0	ZUSAMMEN ...	2 567,93	1 050 837	409	X
10	ZUSAMMEN ...	2 567,93	1 050 837	409	X
11	KREISFREIE STADT				
11 0 00 000	BERLIN (WEST), STADT .....	480,13	1 848 585	3 850	1000
	BUNDESGBEIT				
	ZUSAMMEN ...	248 717,19	61 049 256	245	X

SCHLUESSEL- NUMMER	GEMEINDE	KREIS	LAND	BEVOEL- KERUNG	POST- LEIT- ZAHL
A					
07 2 35 001	AACH	TRIER-SAARBURG	RHPF	1 170	5501
06 3 35 001	AACH, STADT	KONSTANZ	BAWU	1 425	7701
05 3 13 000	AACHEN, STADT	KREISFREIE STADT	NW	239 801	5100
08 1 36 088	AALEN, STADT	OSTALBKREIS	BAWU	62 861	7080
06 4 39 001	AARBERGEN	RHEINGAU-TAUNUS-KREIS	HESS	6 324	6209
01 0 61 001	AASBUETTEL	STEINBURG	SCHH	89	2216
09 5 76 111	ABENBERG, STADT	ROTH	BAY	4 709	8549
09 2 73 111	ABENSBERG, STADT	KELHEIM	BAY	9 075	8423
07 1 34 001	ABENTHEUER	BIRKENFELD	RHPF	413	6589
09 5 77 111	ABSBERG, MARKT	WEISSENBURG-GUNZENHAUSEN	BAY	1 152	8821
08 1 25 001	ABSTATT	HEILBRONN	BAWU	2 577	7101
08 1 36 002	ABTSGMUND	OSTALBKREIS	BAWU	6 124	7083
06 4 31 001	ABTSTEINACH	BERGSTRASSE	HESS	2 155	6941
09 6 75 111	ABTSWIND, MARKT	KITZINGEN	BAY	676	8711
07 1 33 001	ABTWEILER	BAD KREUZNACH	RHPF	256	6551
08 4 36 001	ACHBERG	RAVENSBURG	BAWL	1 032	8991
08 3 17 001	ACHERN, STADT	ORTENAU-KREIS	BAWU	20 648	7590
05 1 58 001	ACHIM	WOLFENBUETTEL	NDSA	564	3344
03 3 61 001	ACHIM, STADT	VERDEN	NDSA	27 564	2807
09 2 76 111	ACHSLACH	REGEN	BAY	1 063	8371
08 4 26 001	ACHSTETTEN	BIBERACH	BAWU	2 051	7959
07 1 37 001	ACHT	MAYEN-KOBLENZ	RHPF	87	5441
07 1 34 002	ACHTELSBACH	BIRKENFELD	RHPF	431	6589
01 0 58 001	ACHTERWEHR	RENSBURG-ECKERNFORDE	SCHH	717	2301
01 0 54 001	ACHTRUP	NORDFRIESLAND	SCHH	1 216	2262
08 1 17 001	ADELBERG	GOEPPINGEN	BAWU	1 664	7327
03 1 52 001	ADELEBSEN, FLECKEN	GOETTINGEN	NDSA	7 091	3404
03 3 51 001	ADELHEIDSDORF	CELLE	NDSA	1 965	3101
08 1 36 003	ADELMANNSFELDEN	OSTALBKREIS	BAWU	1 451	7099
09 1 76 111	ADELSCHLAG	EICHSTAETT	BAY	2 167	8079
09 5 72 111	ADELSGRUF	ERLANGEN-HOECHSTADT	BAY	5 539	8555
08 2 25 001	ADELSHEIM, STADT	NECKAR-ODENWALD-KREIS	BAWU	4 153	6962
09 5 71 111	ADELSHOFEN	ANSBACH	BAY	967	8801
09 1 79 111	ADELSHOFEN	FUERSTENFELDBRUCK	BAY	1 105	8081
09 7 72 111	ADELSRIED	AUGSBURG	BAY	1 801	8901
09 7 71 111	ADELZHAUSEN	AICHACH-FRIEDBERG	BAY	1 047	8891
07 1 31 001	ADENAU, STADT	AHRWEILER	RHPF	2 532	5488
07 3 36 001	ADENBACH	KUSEL	RHPF	170	6758
03 1 51 001	ADENBUEITTEL	GIFHORN	NDSA	1 111	3171
03 3 55 001	ADENDORF	LUENEBURG	NDSA	7 761	2126
03 2 54 001	ADENSTEDT	HILDESHEIM	NDSA	1 081	3226
09 2 74 111	ADLKOFEN	LANDSHUT	BAY	3 004	8311
01 0 61 002	AEBTISINWISCH	STEINBURG	SCHH	68	2211
03 2 52 001	AERZEN, FLECKEN	HAMELN-PYRMONT	NDSA	10 711	3258
08 1 18 001	AFFALTERBACH	LUDWIGSBURG	BAWU	4 246	7151
09 7 71 112	AFFING	AICHACH-FRIEDBERG	BAY	4 019	8901
03 2 51 001	AFFINGHAUSEN	DIEPHOLZ	NDSA	924	2831

SCHLUESSEL- NUMMER	GEMEINDE	KREIS	LAND	BEVOEL- KERUNG	POST- LEIT- ZAHL
07 2 32 001	AFFLER	BITBURG-PRUEM	RHPF	43	5529
03 3 59 001	AGATHENBURG	STADE	NDSA	982	2160
01 0 61 003	AGETHORST	STEINBURG	SCHH	141	2216
08 2 25 002	AGLASTERHAUSEN	NECKAR-ODENWALD-KREIS	BAWU	3 665	6955
09 2 74 112	AHAM	LANDSHUT	BAY	1 759	8311
05 5 54 004	AHAUS, STADT	BORKEN	NW	28 897	4422
03 3 57 001	AHAUSEN	ROTENBURG (WJEMME)	NDSA	1 490	2724
03 3 58 001	AHLDEN (ALLER), FLECKEN	SOLTAU-FALLINGBOSTEL	NDSA	1 249	3031
01 0 58 002	AHLEFELD	RENSBURG-ECKERNFOERDE	SCHH	163	2372
05 5 70 004	AHLEN, STADT	WARENDORF	NW	52 537	4730
03 3 59 002	AHLERSTEDT	STADE	NDSA	4 314	2161
06 6 33 001	AHNATAL	KASSEL	HESS	7 488	3501
01 0 59 102	AHNEBY	SCHLESWIG-FLENSBURG	SCHH	220	2396
03 3 51 002	AHNSBECK	CELLE	NDSA	1 093	3101
03 2 57 001	AHNSEN	SCHAUMBURG	NDSA	1 100	3061
09 2 76 112	AHOLFING	STRAUBING-BOGEN	BAY	1 063	8441
09 2 71 111	AHOLMING	DEGGENDORF	BAY	1 801	8351
09 4 73 112	AHORN	COBURG	BAY	4 195	8631
08 1 28 138	AHORN	MAIN-TAUBER-KREIS	BAWU	2 065	6965
09 4 72 111	AHORNTAL	BAYREUTH	BAY	1 998	8581
07 1 31 002	AHRBRUECK	AHRWEILER	RHPF	1 038	5481
01 0 55 001	AHRENSBOEK	OSTHOLSTEIN	SCHH	7 529	2405
01 0 62 001	AHRENSBURG, STADT	STORMARN	SCHH	26 908	2070
01 0 54 002	AHRENSHOEFT	NORDFRIESLAND	SCHH	426	2251
01 0 54 003	AHRENVIEL	NORDFRIESLAND	SCHH	446	2251
01 0 54 004	AHRENVIOELFELD	NORDFRIESLAND	SCHH	229	2251
09 2 75 111	AICHA VORM WALD	PASSAU	BAY	1 876	8359
09 7 71 113	AICHACH, STADT	AICHACH-FRIEDBERG	BAY	15 496	8890
08 1 17 002	AICHELBERG	GOEPPINGEN	BAWU	862	7321
09 7 74 166	AICHEN	GUENZBURG	BAY	1 082	8909
08 3 25 001	AICHHALDEN	ROTTWEIL	BAWU	3 787	7234
08 4 36 003	AICHSTETTEN	RAVENSBURG	BAWU	2 116	7971
08 1 16 081	AICHTAL, STADT	ESSLINGEN	BAWU	8 351	7447
08 1 16 076	AICHWALD	ESSLINGEN	BAWU	7 744	7307
09 2 75 112	AIDENBACH, MARKT	PASSAU	BAY	2 365	8359
09 6 74 111	AIDHAUSEN	HASSBERGE	BAY	1 852	8729
08 1 15 001	AIDLINGEN	BOEBLINGEN	BAWU	7 986	7031
09 2 73 113	AIGLSBACH	KELHEIM	BAY	1 261	8301
07 1 43 200	AILERTCHEN	WESTERWALDKREIS	RHPF	590	5439
09 7 71 114	AINDLING, MARKT	AICHACH-FRIEDBERG	BAY	3 440	8901
09 1 72 111	AINRING	BERCHTESGADENER LAND	BAY	6 394	8229
09 7 73 111	AISLINGEN, MARKT	DILLINGEN A. D. DONAU	BAY	1 341	8871
09 2 78 113	AITERHOFEN	STRAUBING-BOGEN	BAY	2 559	8441
08 3 36 004	AITERN	LOERRACH	BAWU	496	7869
08 4 36 004	AITRACH	RAVENSBURG	BAWU	2 527	7971
09 7 77 111	AITRANG	OSTALLGAEU	BAY	1 749	8955
08 3 37 002	ALBBRUCK	WALDSHUT	BAWU	5 765	7892
01 0 51 001	ALBERSDORF	DITHMARSCHEN	SCHH	3 523	2243
08 1 17 003	ALBERSHAUSEN	GOEPPINGEN	BAWU	3 581	7321

## 4 GEMEINDEN IN ALPHABETISCHER ORDNUNG MIT SCHLUESSELNUMMER, BEVOELKERUNG UND POSTLEITZAHL AM 31.12.1984

SCHLUESSEL- NUMMER	GEMEINDE	KREIS	LAND	BEVOEL- KERUNG	POST- LEIT- ZAHL
07 3 37 001	ALBERSWEILER	SUEDLICHE WEINSTRASSE	RHPF	1 982	6743
09 6 75 112	ALBERTSHOFEN	KITZINGEN	BAY	1 750	8711
07 3 36 002	ALBESSEN	KUSEL	RHPF	134	6799
07 3 31 001	ALBIG	ALZEY-WORMS	RHPF	1 314	6508
07 3 33 001	ALBISHEIM (PFRIMM)	DONNERSBERGKREIS	RHPF	1 298	6719
01 0 53 001	ALBSFELDE	HERZOGTUM LAUENBURG	SCHH	51	2418
08 4 17 079	ALBSTADT, STADT	ZOLLERNALBKREIS	BAWU	46 226	7470
05 3 58 004	ALDENHOVEN	DUEREN	NW	11 841	5173
09 2 75 114	ALDERSBACH	PASSAU	BAY	3 540	8359
08 3 27 002	ALDINGEN	TUTTlingen	BAWU	5 367	7209
09 7 79 111	ALERHEIM	DONAU-RIES	BAY	1 417	8863
09 5 77 113	ALESHEIM	WEISSENBURG-GUNZENHAUSEN	BAY	897	8831
09 7 74 111	ALETSHAUSEN	GUENZBURG	BAY	993	8909
07 1 35 001	ALF	COCHEM-ZELL	RHPF	1 101	5584
08 1 19 001	ALFDORF	REMS-MURR-KREIS	BAWU	5 656	7077
09 5 74 111	ALFELD	NUERNBERGER LAND	BAY	1 028	8561
03 2 54 002	ALFELD (LEINE), STADT	HILDESHEIM	NDSA	22 939	3220
03 4 59 001	ALFHAUSEN	OSNABRUECK	NDSA	2 306	4552
07 1 35 002	ALFLEN	COCHEM-ZELL	RHPF	835	5591
03 3 57 002	ALFSTEDT	ROTENBURG (WUEMME)	NDSA	811	2740
05 3 82 004	ALFTER	RHEIN-SIEG-KREIS	NW	16 483	5305
03 2 54 003	ALGERMISSEN	HILDESHEIM	NDSA	6 681	3201
06 6 32 001	ALHEIM	HERSFELD-ROTENBURG	HESS	4 514	6445
07 1 37 201	ALKEN	MAYEN-KOBLENZ	RHPF	670	5401
01 0 54 005	ALKERSUM	NORDFRIESLAND	SCHH	450	2270
07 1 34 003	ALLENBACH	BIRKENFELD	RHPF	692	6581
07 1 41 001	ALLENDORF	RHEIN-LAHN-KREIS	RHPF	553	5429
06 6 35 001	ALLENDORF (EDER)	WALDECK-FRANKENBERG	HESS	4 396	3559
06 5 31 001	ALLENDORF (LUMDA), STADT	GIESSEN	HESS	3 526	6301
07 1 33 002	ALLENFELD	BAD KREUZNACH	RHPF	139	6551
08 3 35 002	ALLENSBACH	KONSTANZ	BAWU	6 202	7753
09 5 76 113	ALLERSBERG, MARKT	ROTH	BAY	6 824	8501
09 1 78 113	ALLERSHAUSEN	FREISING	BAY	3 305	8051
08 4 26 005	ALLESHAUSEN	BIBERACH	BAWU	452	7941
09 1 79 113	ALLING	FUERSTENFELDBRUCK	BAY	2 703	8031
09 7 72 114	ALLMANNSHOFEN	AUGSBURG	BAY	711	8851
08 4 26 006	ALLMANNSWEILER	BIBERACH	BAWU	239	7968
08 4 25 002	ALLMENDINGEN	ALB-DONAU-KREIS	BAWU	4 103	7936
08 1 19 003	ALLMERSBACH IM TAL	REMS-MURR-KREIS	BAWU	4 094	7151
01 0 54 006	ALMDORF	NORDFRIESLAND	SCHH	432	2257
07 1 32 001	ALMERSBACH	ALTENKIRCHEN (WESTERWALD)	RHPF	481	5231
03 2 54 004	ALMSTEDT	HILDESHEIM	NDSA	1 016	3226
05 1 70 004	ALPEN	WESEL	NW	9 973	4234
07 1 43 202	ALPENROD	WESTERWALDKREIS	RHPF	1 301	5239
08 2 37 002	ALPIRSBACH, STADT	FREUDENSTADT	BAWU	6 599	7297
07 1 43 001	ALSBAACH	WESTERWALDKREIS	RHPF	592	5411
06 4 32 001	ALSBAACH-HAEHNLEIN	DARMSTADT-DIEBURG	HESS	6 935	6146
07 1 32 002	ALSDORF	ALTENKIRCHEN (WESTERWALD)	RHPF	1 850	5240
07 2 32 002	ALSDORF	BITBURG-PRUEM	RHPF	332	5521

SCHLUESSEL- NUMMER	GEMEINDE	KREIS	LAND	BEVOEL- KERUNG	POST- LEIT- ZAHL
05 3 54 004	ALSDORF, STADT	AACHEN	NW	46 031	5110
07 3 33 003	ALSENZ	DONNERSBERGKREIS	RHPF	1 755	6762
06 5 35 001	ALSFELD, STADT	VOGELSBERGKREIS	HESS	16 895	6320
07 3 31 002	ALSHEIM	ALZEY-WORMS	RHPF	2 372	6526
01 0 59 001	ALT BENNEBEK	SCHLESWIG-FLENSBURG	SCHH	293	2382
01 0 58 003	ALT DUVENSTEDT	RENSBURG-ECKERNFOERDE	SCHH	1 405	2371
01 0 53 002	ALT MOELLN	HERZOGTUM LAUENBURG	SCHH	613	2411
08 1 16 004	ALTBACH	ESSLINGEN	BAWU	5 454	7305
08 1 15 002	ALTDORF	BOEBLINGEN	BAWU	2 706	7031
08 1 16 005	ALTDORF	ESSLINGEN	BAWU	852	7441
09 2 74 113	ALTDORF	LANDSHUT	BAY	8 962	8300
07 3 37 002	ALTDORF	SUEDLICHE WEINSTRASSE	RHPF	760	6731
09 5 74 112	ALTDORF B. NUERNBERG, STADT	NUERNBERGER LAND	BAY	12 487	8503
09 3 75 113	ALTEGLOFSHEIM	REGENSBURG	BAY	2 472	8401
05 9 62 004	ALTENA, STADT	MAERKISCHER KREIS	NW	22 595	5990
07 1 31 003	ALTENAHR	AHRWEILER	RHPF	1 625	5481
03 1 53 001	ALTENAU, BERGSTADT	GOSLAR	NDSA	2 565	3396
07 1 33 003	ALTENBAMBERG	BAD KREUZNACH	RHPF	667	6551
05 7 74 004	ALTENBEKEN	PADERBORN	NW	6 717	4791
05 5 66 004	ALTENBERGE	STEINFURT	NW	7 532	4417
09 6 76 111	ALTENBUCH	MILTENBERG	BAY	1 171	6981
07 1 41 002	ALTENDIEZ	RHEIN-LAHN-KREIS	RHPF	2 018	6251
09 4 71 111	ALTENDORF	BAMBERG	BAY	1 455	8602
05 3 76 112	ALTENDORF	SCHWANDORF	BAY	942	8471
07 3 36 003	ALTENGLAN	KUSEL	RHPF	2 899	6799
01 0 58 004	ALTENHOF	RENSBURG-ECKERNFOERDE	SCHH	371	2330
01 0 58 005	ALTENHOLZ	RENSBURG-ECKERNFOERDE	SCHH	9 969	2300
07 3 36 004	ALTENKIRCHEN	KUSEL	RHPF	1 209	6791
07 1 32 501	ALTENKIRCHEN (WESTERWALD), STADT	ALTENKIRCHEN (WESTERWALD)	RHPF	4 525	5230
01 0 55 002	ALTENKREMPE	OSTHOLSTEIN	SCHH	1 042	2430
09 4 78 111	ALTENKUNSTADT	LICHTENFELS	BAY	4 690	8621
09 1 89 111	ALTENMARKT A. D. ALZ	TRAUNSTEIN	BAY	3 171	8226
03 3 60 001	ALTENMEDINGEN	UELZEN	NDSA	1 509	3119
01 0 61 004	ALTENMOOR	STEINBURG	SCHH	197	2200
09 7 72 115	ALTENMUENSTER	AUGSBURG	BAY	3 217	8901
06 1 16 006	ALTENRIET	ESSLINGEN	BAWU	1 405	7441
09 1 90 111	ALTENSTADT	WEILHEIM-SCHONGAU	BAY	2 913	8925
06 4 40 001	ALTENSTADT	WETTERAUKREIS	HESS	9 049	6472
09 3 74 111	ALTENSTADT A. D. WALDNAAB	NEUSTADT A. D. WALDNAAB	BAY	4 054	8481
09 7 75 111	ALTENSTADT, MARKT	NEU-ULM	BAY	4 268	7919
06 2 35 006	ALTENSTEIG, STADT	CALW	BAWU	9 693	7272
09 3 75 114	ALTENTHANN	REGENSBURG	BAY	1 288	8411
07 1 40 001	ALTERKUELZ	RHEIN-HUNSRUECK-KREIS	RHPF	395	5448
09 6 79 165	ALTERTHEIM	WUERZBURG	BAY	1 740	8702
09 2 74 114	ALTFRAUNHOFEN	LANDSHUT	BAY	1 362	8311
09 1 79 114	ALTHEGGENBERG	FUERSTENFELDBRUCK	BAY	1 384	8081
06 4 25 004	ALTHEIM	ALB-DONAU-KREIS	BAWU	493	7931
08 4 26 008	ALTHEIM	BIBERACH	BAWU	1 719	7940
08 4 25 005	ALTHEIM (ALB)	ALB-DONAU-KREIS	BAWU	1 436	7901

## 4 GEMEINDEN IN ALPHABETISCHER ORDNUNG MIT SCHLUESSELNUMMER, BEVOELKERUNG UND POSTLEITZAHL AM 31.12.1984

SCHLUESSEL- NUMMER	GEMEINDE	KREIS	LAND	BEVOEL- KERUNG	POST- LEIT- ZAHL
08 2 35 007	ALTHENGSTETT	CALW	BAWU	5 530	7262
07 3 40 201	ALTHORNBACH	PIRMASENS	RHPF	696	6661
08 1 19 004	ALTHUETTE	REMS-MUHR-KREIS	BAWU	3 431	7154
07 1 35 003	ALTLAY	COCHEM-ZELL	RHPF	412	5581
07 3 32 001	ALTLEININGEN	BAD DUERKHEIM	RHPF	1 870	6719
08 2 26 003	ALTLUSSHEIM	RHEIN-NECKAR-KREIS	BAWU	5 079	6822
09 1 76 112	ALTMANNSTEIN, MARKT	EICHSTAETT	BAY	5 935	8426
09 1 71 111	ALTOETTING, STADT	ALTOETTING	BAY	10 830	8262
09 1 74 111	ALTMJENSTER, MARKT	DACHAU	BAY	5 433	8064
07 2 31 001	ALTRICH	BERNKASTEL-WITTLICH	RHPF	1 403	5561
07 3 38 001	ALTRIP	LUDWIGSHAFEN	RHPF	5 704	6701
07 2 32 003	ALTSCHIED	BITBURG-PRUEM	RHPF	135	5521
08 4 36 005	ALTSHAUSEN	RAVENSBURG	BAWU	5 239	7963
07 1 35 004	ALTSTRIMMIG	COCHEM-ZELL	RHPF	329	5581
09 7 80 112	ALTUSRIED, MARKT	OBERALLGAEU	BAY	7 321	8966
07 1 40 002	ALTWEIDELBACH	RHEIN-HUNS RUECK-KREIS	RHPF	179	6541
01 0 60 002	ALVESLOHE	SEGEBERG	SCHH	2 067	2081
09 6 71 111	ALZENAU I. UFR., STADT	ASCHAFFENBURG	BAY	15 383	8755
07 3 31 003	ALZEY, STADT	ALZEY-WORMS	RHPF	15 606	6508
09 7 78 111	AMBERG	UNTERALLGAEU	BAY	897	8939
09 3 61 000	AMBERG, STADT	KREISFREIE STADT	BAY	43 669	8450
03 3 55 002	AMELINGHAUSEN	LUENEBURG	NDSA	2 511	2124
09 1 87 113	AMERANG	ROSENHEIM	BAY	2 588	8201
09 7 79 112	AMERDINGEN	DONAU-RIES	BAY	766	8861
07 2 32 004	AMMELDINGEN AN DER OUR	BITBURG-PRUEM	RHPF	10	5529
07 2 32 005	AMMELDINGEN BEI NEUERBURG	BITBURG-PRUEM	RHPF	200	5529
08 4 16 048	AMMERBUCH	TUEBINGEN	BAWU	9 410	7403
09 5 73 111	AMMERNDORF, MARKT	FUERTH	BAY	1 215	8501
01 0 62 090	AMMERSBEK	STORMARN	SCHH	8 237	2071
09 3 71 111	AMMERTHAL	AMBERG-SULZBACH	BAY	1 430	8451
06 5 34 001	AMOENEBURG, STADT	MARBURG-BIEDENKOPF	HESS	4 811	3572
09 6 76 112	AMORBACH, STADT	MILTENBERG	BAY	4 299	8762
09 1 83 112	AMPFING	MUEHLDORF A. INN	BAY	4 585	8261
08 4 25 008	AMSTETTEN	ALB-DONAU-KREIS	BAWU	3 362	7341
08 4 36 006	AMTZELL	RAVENSBURG	BAWU	2 732	7989
09 1 88 117	ANDECHS	STARNBERG	BAY	2 609	8138
03 3 57 003	ANDERLINGEN	ROTENBURG (WUEMME)	NDSA	918	2743
07 1 37 003	ANDERNACH, STADT	MAYEN-KOBLENZ	RHPF	26 697	5470
03 4 54 001	ANDERVENNE	EMSLAND	NDSA	857	4452
08 2 26 102	ANGELBACHTAL	RHEIN-NECKAR-KREIS	BAWU	3 501	6921
06 5 34 002	ANGELBURG	MARBURG-BIEDENKOPF	HESS	3 354	6347
09 1 72 112	ANGER	BERCHTESGADENER LAND	BAY	3 573	8233
07 1 38 002	ANHAUSEN	NEUWIED	RHPF	1 059	5451
03 4 59 002	ANKUM	OSNABRUECK	NDSA	4 746	4554
07 3 37 501	ANNWEILER AM TRIFELS, STADT	SUEDLICHE WEINSTRASSE	RHPF	6 730	6747
05 9 74 004	ANROECHTE	SOEST	NW	8 868	4783
09 5 61 000	ANSBACH, STADT	KREISFREIE STADT	BAY	37 591	8800
07 1 37 004	ANSCHAU	MAYEN-KOBLENZ	RHPF	219	5441
09 1 90 113	ANTDORF	WEILHEIM-SCHONGAU	BAY	945	8121

SCHLUESSEL- NUMMER	GEMEINDE	KREIS	LAND	BEVOEL- KERUNG	POST- LEIT- ZAHL
06 5 35 002	ANTRIFTTAL	VOGELSBERGKREIS	HESS	2 023	6327
07 1 31 004	ANTWEILER	AHRWEILER	RHPF	511	5489
09 1 75 111	ANZING	EBERSBERG	BAY	3 059	8011
03 2 57 002	APELERN	SCHAUMBURG	NDSA	2 419	3054
03 4 51 001	APEN	AMMERLAND	NDSA	8 783	2913
03 3 59 003	APENSEN	STADE	NDSA	2 214	2154
09 1 81 111	APFELDORF	LANDSBERG A. LECH	BAY	754	8921
09 7 78 113	APFELTRACH	UNTERALLGAEU	BAY	827	8949
03 3 53 001	APPEL	HARBURG	NDSA	1 489	2114
03 3 52 001	APPELN	CUXHAVEN	NDSA	455	2855
01 0 56 001	APPEN	PINNEBERG	SCHH	4 350	2081
07 3 39 001	APPENHEIM	MAINZ-BINGEN	RHPF	1 124	6531
08 3 17 005	APPENWEIER	ORTENAUKREIS	BAWU	7 933	7604
07 2 33 201	ARBACH	DAUN	RHPF	167	5441
09 5 71 113	ARBERG, MARKT	ANSBACH	BAY	1 912	8821
07 1 31 005	AREMBERG	AHRWEILER	RHPF	220	5489
07 2 31 003	ARENATH	BERNKASTEL-WITTLICH	RHPF	356	5561
09 1 85 113	ARESING	NEUBURG-SCHROBENHAUSEN	BAY	2 181	8899
07 1 37 006	ARFT	MAYEN-KOBLENZ	RHPF	267	5441
08 4 36 094	ARGENBUEHL	RAVENSBURG	BAWU	5 049	7989
07 1 33 004	ARGENSCHWANG	BAD KREUZNACH	RHPF	308	6551
07 1 40 003	ARGENTHAL	RHEIN-HUNS RUECK-KREIS	RHPF	1 438	6541
03 2 55 001	ARHOLZEN	HOLZMINDEN	NDSA	494	3457
01 0 51 002	ARKEBEK	DITHMARSCHEN	SCHH	194	2243
01 0 54 007	ARLEWATT	NORDFRIESLAND	SCHH	303	2251
07 3 31 004	ARMSHEIM	ALZEY-WORMS	RHPF	1 346	6509
01 0 60 003	ARMSTEDT	SEGEBERG	SCHH	308	2351
03 3 52 002	ARMSTORF	CUXHAVEN	NDSA	608	2171
09 2 76 113	ARNBRUCK	REGEN	BAY	1 885	8498
01 0 59 002	ARNIS, STADT	SCHLESWIG-FLensburg	SCHH	501	2341
05 9 58 004	ARNSBERG, STADT	HOCHSAUERLANDKREIS	NW	75 135	5760
09 3 72 112	ARNSCHWANG	CHAM	BAY	1 773	8491
07 1 43 203	ARNSHOEFEN	WESTERWALDKREIS	RHPF	130	5419
09 6 77 114	ARNSTEIN, STADT	MAIN-SPESSART	BAY	7 509	8725
09 2 77 111	ARNSTORF, MARKT	ROTTAL-INN	BAY	5 373	8382
06 6 35 002	AROLSEN, STADT	WALDECK-FRANKENBERG	HESS	16 124	3548
01 0 58 007	ARPSDORF	RENSBURG-ECKERNFOERDE	SCHH	225	2351
09 3 72 113	ARRACH	CHAM	BAY	2 154	8491
03 3 55 003	ARTLENBURG, FLECKEN	LUENEBURG	NDSA	1 221	2121
07 1 41 201	ARZBACH	RHEIN-LAHN-KREIS	RHPF	2 180	5411
09 4 79 112	ARZBERG, STADT	WUNSIEDEL 1. FICHELGEbirge	BAY	7 109	8594
07 2 32 201	ARZFELD	BITBURG-PRUEM	RHPF	1 157	5529
07 1 34 004	ASBACH	BIRKENFELD	RHPF	217	6581
07 1 38 003	ASBACH	NEUWIED	RHPF	5 238	5464
09 7 79 115	ASBACH-BAEUMENHEIM	DONAU-RIES	BAY	3 670	8854
09 2 78 116	ASCHA	STRAUBING-BOGEN	BAY	1 092	8441
09 6 61 000	ASCHAFFENBURG, STADT	KREISFREIE STADT	BAY	59 088	8750
09 1 83 113	ASCHAU A. INN	MUEHLDOERF A. INN	BAY	3 040	8261
09 1 87 114	ASCHAU 1. CHIEMGAU	ROSENHEIM	BAY	4 010	8213

## 4 GEMEINDEN IN ALPHABETISCHER ORDNUNG MIT SCHLUESSELNUMMER, BEVOELKERUNG UND POSTLEITZAHL AM 31.12.1984

SCHLUESSEL- NUMMER	GEMEINDE	KREIS	LAND	BEVOEL- KERUNG	POST- LEIT- ZAHL
07 3 36 005	ASCHBACH	KUSEL	RHPF	307	6759
05 5 58 004	ASCHEBERG	COESFELD	NW	12 176	4715
01 0 57 001	ASCHEBERG (HOLSTEIN)	PLOEN	SCHH	2 314	2323
01 0 58 008	ASCHEFFEL	RENSBURG-ECKERNFOERDE	SCHH	652	2331
09 1 84 112	ASCHHEIM	MUENCHEN	BAY	4 276	8011
03 2 51 002	ASENDORF	DIEPHOLZ	NDSA	2 768	2811
03 3 53 002	ASENDORF	HARBURG	NDSA	1 570	2116
08 1 19 087	ASPACH	REMS-MURR-KREIS	BAWU	6 363	7152
08 1 18 003	ASPERG, STADT	LUDWIGSBURG	BAWU	11 339	7144
07 3 39 002	ASPISHEIM	MAINZ-BINGEN	RHPF	797	6531
08 1 28 006	ASSAMSTADT	MAIN-TAUBER-KREIS	BAWU	1 606	6971
08 4 25 011	ASSELFINGEN	ALB-DONAU-KREIS	BAWU	809	7901
06 5 32 001	ASSLAR, STADT	LAHN-DILL-KREIS	HESS	11 250	6334
09 1 75 112	ASSLING	EBERSBERG	BAY	3 196	8019
07 1 43 204	ASTERT	WESTERWALDKREIS	RHPF	229	5239
05 9 66 004	ATTENDORN, STADT	OLPE	NW	21 019	5952
07 1 41 003	ATTENHAUSEN	RHEIN-LAHN-KREIS	RHPF	406	5409
09 2 73 115	ATTENHOFEN	KELHEIM	BAY	987	8301
09 1 78 115	ATTENKIRCHEN	FREISING	BAY	1 534	8053
08 4 26 011	ATTENWEILER	BIBERACH	BAWU	1 498	7951
09 2 78 117	ATTING	STRAUBING-BOGEN	BAY	1 132	8441
07 1 43 205	ATZELGIFT	WESTERWALDKREIS	RHPF	576	5239
08 3 15 003	AU	BREISGAU-HOCHSCHWARZWALD	BAWU	1 049	7801
08 2 16 002	AU AM RHEIN	RASTATT	BAWU	2 717	7551
09 1 78 116	AU I. D. HALLERTAU, MARKT	FREISING	BAY	4 001	8309
09 6 79 114	AUB, STADT	WUERZBURG	BAY	1 626	8701
09 6 73 113	AUBSTADT	RHOEN-GRABFELD	BAY	740	8741
07 1 35 005	AUDERATH	COCHEM-ZELL	RHPF	476	5441
07 1 41 004	AUEL	RHEIN-LAHN-KREIS	RHPF	190	5429
07 1 33 005	AUEN	BAD KREUZNACH	RHPF	215	6551
08 1 19 006	AUENWALD	REMS-MURR-KREIS	BAWU	5 202	7159
09 2 71 113	AUERBACH	DEGGENDORF	BAY	1 580	8351
09 3 71 113	AUERBACH I. D. OPF., STADT	AMBERG-SULZBACH	BAY	8 586	8572
03 2 57 003	AUETAL	SCHAUMBURG	NDSA	6 178	3262
09 3 75 115	AUFHAUSEN	REGENSBURG	BAY	1 406	8401
09 4 72 115	AUFSESS	BAYREUTH	BAY	1 305	8551
08 3 15 004	AUGGEN	BREISGAU-HOCHSCHWARZWALD	BAWU	1 982	7841
09 7 61 000	AUGSBURG, STADT	KREISFREIE STADT	BAY	244 400	8900
05 7 66 004	AUGUSTDORF	LIPPE	NW	7 033	4936
01 0 54 008	AUGUSTENKOOG	NORDFRIESLAND	SCHH	53	2251
03 2 57 004	AUHAGEN	SCHAUMBURG	NDSA	1 098	3051
09 7 79 117	AUHAUSEN	DONAU-RIES	BAY	958	8861
01 0 56 009	AUKRUG	RENSBURG-ECKERNFOERDE	SCHH	3 259	2356
08 4 36 008	AULENDORF, STADT	RAVENSBURG	BAWU	6 870	7960
07 1 41 005	AULL	RHEIN-LAHN-KREIS	RHPF	443	6252
01 0 53 003	AUMUEHLE	HERZOGTUM LAUENBURG	SCHH	3 371	2055
09 6 72 111	AURA A. D. SAALE	BAD KISSINGEN	BAY	788	8737
09 6 77 116	AURA I. SINNGRUND	MAIN-SPESSART	BAY	1 056	8781
09 5 71 114	AURACH	ANSBACH	BAY	2 389	8801

SCHLUESSEL- NUMMER	GEMEINDE	KREIS	LAND	BEVOEL- KERUNG	POST- LEIT- ZAHL
09 5 72 114	AURACHTAL	ERLANGEN-HOECHSTADT	BAY	1 980	8521
03 4 52 001	AURICH, STADT	AURICH	NDSA	34 976	2960
01 0 59 103	AUSACKER	SCHLESWIG-FLENSBURG	SCHH	536	2395
09 2 71 114	AUSSERNZELL	DEGGENDORF	BAY	1 233	8359
01 0 61 005	AUUFER	STEINBURG	SCHH	120	2217
07 2 32 006	AUW AN DER KYLL	BITBURG-PRUEM	RHPF	165	5521
07 2 32 202	AUW BEI PRUEM	BITBURG-PRUEM	RHPF	684	5541
01 0 54 009	AVENTOFT	NORDFRIESLAND	SCHH	502	2268
01 0 51 003	AVERLAK	DITHMARSCHEN	SCHH	650	2226
03 3 56 001	AXSTEDT	OSTERHOLZ	NDSA	1 492	2861
09 1 84 137	AYING	MJENCHEN	BAY	2 997	8011
07 2 35 002	AYL	TRIER-SAARBURG	RHPF	1 064	5511
09 7 72 117	AYSTETTEN	AUGSBURG	BAY	2 199	8901

## B

07 1 37 007	BAAR	MAYEN-KOBLENZ	RHPF	658	5441
09 1 86 113	BAAR-EBENHAUSEN	PFAFFENHOFEN A. D. ILM	BAY	3 614	8076
09 7 78 115	BABENHAUSEN, MARKT	UNTERALLGAEU	BAY	4 324	8943
06 4 32 002	BABENHAUSEN, STADT	DARMSTADT-DIEBURG	HESS	13 759	6113
09 1 87 116	BABENSHAM	ROSENHEIM	BAY	2 257	8099
09 3 75 116	BACH A. D. DONAU	REGENSBURG	BAY	1 574	8401
07 3 39 003	BACHARACH, STADT	MAINZ-BINGEN	RHPF	2 255	6533
07 1 32 004	BACHENBERG	ALTENKIRCHEN (WESTERWALD)	RHPF	94	5230
09 7 73 112	BACHHAGEL	DILLINGEN A. D. DONAU	BAY	1 778	8887
08 1 19 008	BACKNANG, STADT	REMS-MURR-KREIS	BAWU	28 999	7150
09 2 73 116	BAD ABBACH, MARKT	KELHEIM	BAY	6 487	8403
09 1 87 117	BAD AIBLING, STADT	ROSENHEIM	BAY	12 658	8202
09 4 79 111	BAD ALEXANDERSBAD	WUNSIEDEL I. FICHELGEIRGE	BAY	1 391	8591
06 3 36 006	BAD BELLINGEN	LOERRACH	BAWU	3 078	7841
03 4 56 001	BAD BENTHEIM, STADT	GRAFSCHAFT BENTHEIM	NDSA	14 399	4444
07 3 37 005	BAD BERGZABERN, STADT	SUEDLICHE WEINSTASSE	RHPF	6 016	6748
05 9 70 004	BAD BERLEBURG, STADT	SIEGEN-WITTGENSTEIN	NW	19 776	5920
09 4 72 116	BAD BERNECK I. FICHELGEIRGE, STADT	BAYREUTH	BAY	4 792	8582
07 1 35 501	BAD BERTRICH	COCHEM-ZELL	RHPF	1 092	5582
03 3 60 002	BAD BEVENSEN, STADT	UELZEN	NDSA	8 796	3118
09 6 72 112	BAD BOCKLET, MARKT	BAD KISSINGEN	BAY	3 730	8733
01 0 60 004	BAD BRAMSTEDT, STADT	SEGEBERG	SCHH	9 599	2357
07 1 31 006	BAD BREISIG, STADT	AHRWEILER	RHPF	6 959	5484
09 6 72 113	BAD BRUECKENAU, STADT	BAD KISSINGEN	BAY	6 576	8788
08 4 26 013	BAD BUCHAU, STADT	BIBERACH	BAWU	3 707	7952
06 5 33 003	BAD CAMBERG, STADT	LIMBURG-WEILBURG	HESS	11 949	6277
08 1 17 006	BAD DITZENBACH	GOEPPINGEN	BAWU	2 941	7342
05 7 62 004	BAD DRIBURG, STADT	HOEXTER	NW	17 354	3490
07 3 32 002	BAD DUERKHEIM, STADT	BAD DUERKHEIM	RHPF	15 230	6702
08 3 26 003	BAD DUERRHEIM, STADT	SCHWARZWALD-BAAR-KREIS	BAWU	10 228	7737
03 2 57 005	BAD EILSEN	SCHAUMBURG	NDSA	2 344	3064
07 1 41 006	BAD EMS, STADT	RHEIN-LAHN-KREIS	RHPF	9 975	5427
06 5 34 003	BAD ENDBACH	MARBURG-BIEDENKOPF	HESS	6 238	3551
03 4 59 003	BAD ESSEN	OSNABRUECK	NDSA	11 436	4515

## 4 GEMEINDEN IN ALPHABETISCHER ORDNUNG MIT SCHLUESSELNUMMER, BEVOELKERUNG UND POSTLEITZAHL AM 31.12.1984

SCHLUESSEL- NUMMER	GEMEINDE	KREIS	LAND	BEVOEL- KERUNG	POST- LEIT- ZAHL
09 1 87 129	BAD FEILNBACH	ROSENHEIM	BAY	5 384	8201
08 1 25 005	BAD FRIEDRICHSHALL, STADT	HEILBRONN	BAWU	12 010	7107
09 2 75 116	BAD FUESSING	PASSAU	BAY	5 361	8397
03 1 55 001	BAD GANDERSHEIM, STADT	NORTHEIM	NDSA	11 354	3353
03 1 56 001	BAD GRUND (HARZ), BERGSTADT	OSTERODE AM HARZ	NDSA	3 099	3362
03 1 53 002	BAD HARZBURG, STADT	GOSLAR	NDSA	23 913	3388
09 1 73 111	BAD HEILBRUNN	BAD TOELZ-WOLFRATSHAUSEN	BAY	2 764	8173
08 2 35 033	BAD HERRENALB, STADT	CALW	BAWU	5 619	7506
06 6 32 002	BAD HERSFELD, KREISSTADT	HERSFELD-ROTENBURG	HESS	28 032	6430
07 1 38 004	BAD HOENNINGEN, STADT	NEUWIED	RHPF	5 301	5462
06 4 34 001	BAD HOMBURG V. D. HOEHE, STADT	HOCHTAUNUSKREIS	HESS	50 647	6380
05 3 82 008	BAD HONNEF, STADT	RHEIN-SIEG-KREIS	NW	20 468	5340
03 4 59 004	BAD IBURG, STADT	OSNABRUECK	NDSA	9 575	4505
06 6 33 002	BAD KARLSHAFEN, STADT	KASSEL	HESS	4 247	3522
09 6 72 114	BAD KISSINGEN, STADT	BAD KISSINGEN	BAY	21 452	8730
06 4 37 001	BAD KOENIG, STADT	ODENWALDKREIS	HESS	8 072	6123
09 6 73 141	BAD KOENIGSHOFEN I. GRABFELD, STADT	RHOEN-GRABFELD	BAY	5 401	8742
09 1 80 112	BAD KOHLGRUB	GARMISCH-PARTENKIRCHEN	BAY	1 951	8112
07 1 33 006	BAD KREUZNACH, STADT	BAD KREUZNACH	RHPF	39 957	6550
08 3 15 006	BAD KROZINGEN	BREISGAU-HOCHSCHWARZWALD	BAWU	11 870	7812
05 9 70 028	BAD LAASPHE, STADT	SIEGEN-WITTTGENSTEIN	NW	14 197	5928
03 4 59 005	BAD LAER	OSNABRUECK	NDSA	6 099	4518
03 1 56 002	BAD LAUTERBERG IM HARZ, STADT	OSTERODE AM HARZ	NDSA	13 496	3422
08 2 35 008	BAD LIEBENZELL, STADT	CALW	BAWU	6 646	7263
05 7 74 008	BAD LIPPSPRINGE, STADT	PADERBORN	NW	12 016	4792
07 1 43 206	BAD MARIENBERG (WESTERWALD), STADT	WESTERWALDKREIS	RHPF	4 907	5439
08 1 26 007	BAD MERGENTHEIM, STADT	MAIN-TAUBER-KREIS	BAWU	19 236	6990
03 2 52 002	BAD MUENDER AM DEISTER, STADT	HAMELN-PYRMONT	NDSA	19 335	3252
07 1 33 007	BAD MUENSTER AM STEIN-EBERNBURG, STADT	BAD KREUZNACH	RHPF	3 577	6552
05 3 66 004	BAD MUENSTEREIFEL, STADT	EUSKIRCHEN	NW	14 964	5358
06 4 40 002	BAD NAUHEIM, STADT	WETTERAUKREIS	HESS	26 540	6350
03 2 57 006	BAD NENNDORF	SCHAUMBURG	NDSA	8 788	3052
07 1 31 007	BAD NEUENHR-ADRWEILER, STADT	ADRWEILER	RHPF	25 306	5483
09 6 73 114	BAD NEUSTADT A. D. SAALE, STADT	RHOEN-GRABFELD	BAY	13 937	8740
05 7 70 004	BAD OEYNHAUSEN, STADT	MINDEN-LUEBBECKE	NW	43 235	4970
01 0 62 004	BAD OLDESLOE, STADT	STORMARN	SCHH	20 787	2060
06 4 35 001	BAD ORB, STADT	MAIN-KINZIG-KREIS	HESS	8 214	6482
06 3 17 008	BAD PETERSTAL-GRIESBACH	ORTENAU-KREIS	BAWU	3 259	7605
03 2 52 003	BAD PYRMONT, STADT	HAMELN-PYRMONT	NDSA	21 582	3280
08 1 25 006	BAD RAPPENAU, STADT	HEILBRONN	BAWU	14 347	6927
09 1 72 114	BAD REICHENHALL, STADT	BERCHTESGADENER LAND	BAY	17 581	8230
08 2 37 075	BAD RIPPOLDSAU-SCHAPBACH	FREUDENSTADT	BAWU	2 467	7624
03 4 59 006	BAD ROTHENFELDE	OSNABRUECK	NDSA	6 438	4502
03 1 56 003	BAD SACHSA, STADT	OSTERODE AM HARZ	NDSA	8 380	3423
08 3 37 096	BAD SAECKINGEN, STADT	WALDSHUT	BAWU	14 316	7880
03 2 54 005	BAD SALZDETFRUTH, STADT	HILDESHEIM	NDSA	13 703	3202
06 6 31 001	BAD SALZSCHLIRF	FULDA	HESS	2 553	6427
05 7 66 008	BAD SALZUFLEN, STADT	LIPPE	NW	50 494	4902
05 9 74 008	BAD SASSENDORF	SOEST	NW	10 056	4772

SCHLUESSEL- NUMMER	GEMEINDE	KREIS	LAND	BEVOEL- KERUNG	POST- LEIT- ZAHL
08 2 15 100	BAD SCHOENBORN	KARLSRUHE	BAWU	8 304	7525
08 4 26 014	BAD SCHUSSENRIED, STADT	BIBERACH	BAWU	7 547	7953
06 4 39 002	BAD SCHWALBACH, KREISSTADT	RHEINGAU-TAUNUS-KREIS	HESS	9 460	6208
01 0 55 004	BAD SCHWARTAU, STADT	OSTHOLSTEIN	SCHH	19 540	2407
01 0 60 005	BAD SEGEBERG, STADT	SEGEBERG	SCHH	13 625	2360
06 4 36 001	BAD SODEN AM TAUNUS, STADT	MAIN-TAUNUS-KREIS	HESS	18 001	6232
06 4 35 002	BAD SODEN-SALMUENSTER, STADT	MAIN-KINZIG-KREIS	HESS	11 483	6483
06 6 36 001	BAD SOODEN-ALLENDOEF, STADT	WERRA-MEISSNER-KREIS	HESS	9 834	3437
09 4 75 112	BAD STEBEN, MARKT	HOF	BAY	3 765	8675
08 2 35 084	BAD TEINACH-ZAVELSTEIN, STADT	CALW	BAWU	2 276	7264
09 1 73 112	BAD TOELZ, STADT	BAD TOELZ-WOLFRATSHAUSEN	BAY	13 489	8170
08 1 17 007	BAD UEBERKINGEN	GOEPFINGEN	BAWU	4 188	7347
08 4 15 078	BAD URACH, STADT	REUTLINGEN	BAWU	10 978	7432
06 4 40 003	BAD VILBEL, STADT	WETTERAUKREIS	HESS	25 063	6368
08 4 36 009	BAD WALDSEE, STADT	RAVENSBURG	BAWU	14 558	7967
09 1 82 111	BAD WIESSEE	MIESBACH	BAY	4 496	8182
06 6 35 003	BAD WILDUNGEN, STADT	WALDECK-FRANKENBERG	HESS	14 942	3590
08 1 25 007	BAD WIMPFEN, STADT	HEILBRONN	BAWU	5 945	7107
09 5 75 112	BAD WINDSHEIM, STADT	NEUSTADT A.D.AISCH-BAD WINDSHEIM	BAY	11 158	8532
09 7 78 116	BAD WOERISHOFEN, STADT	UNTERALLGAEU	BAY	12 788	8939
08 4 36 010	BAD WURZACH, STADT	RAVENSBURG	BAWU	11 826	7954
03 4 51 002	BAD ZWISCHENAHN	AMMERLAND	NDSA	24 219	2903
03 4 59 007	BADBERGEN	OSNABRUECK	NDSA	3 975	4574
03 1 58 002	BADDECKENSTEDT	WOLFENBUETTEL	NDSA	2 870	3326
07 2 32 007	BADEN	BITBURG-PRUEM	RHPF	836	5521
08 2 11 000	BADEN-BADEN, STADT	STADTKREIS	BAWU	48 622	7570
01 0 62 003	BADENDORF	STORMARN	SCHH	727	2401
07 1 40 005	BADENHARD	RHEIN-HUNSRUECK-KREIS	RHPF	134	5449
03 1 56 004	BADENHAUSEN	OSTERODE AM HARZ	NDSA	2 123	3363
07 3 39 004	BADENHEIM	MAINZ-BINGEN	RHPF	433	6551
08 3 15 007	BADENWEILER	BREISGAU-HOCHSCHWARZWALD	BAWU	3 390	7847
09 7 73 113	BAECHINGEN A. D. BRENZ	DILLINGEN A. D. DONAU	BAY	1 068	8881
01 0 53 004	BAEK	HERZOGTUM LAUENBURG	SCHP	681	2418
01 0 53 005	BAELAU	HERZOGTUM LAUENBURG	SCHH	241	2413
07 1 33 008	BAERENBACH	BAD KREUZNACH	RHPF	471	6581
07 1 40 006	BAERENBACH	RHEIN-HUNSRUECK-KREIS	RHPF	326	6541
08 3 27 004	BAERENTHAL	TUTTLINGEN	BAWU	476	7201
09 3 77 112	BAERNAU, STADT	TIRSCHENREUTH	BAY	3 716	8591
07 1 33 009	BAERWEILER	BAD KREUZNACH	RHPF	314	6571
05 3 54 008	BAESWEILER, STADT	AACHEN	NW	23 652	5112
08 3 16 002	BAHLINGEN	EMMENDINGEN	BAWU	3 170	7836
03 1 54 001	BAHRDORF	HELMSTEDT	NDSA	1 994	3181
03 2 51 003	BAHRENBORSTEL	DIEPHOLZ	NDSA	1 137	2839
01 0 61 006	BAHRENFLETH	STEINBURG	SCHH	561	2211
01 0 60 006	BAHRENHOF	SEGEBERG	SCHH	176	2061
08 4 36 011	BAIENFURT	RAVENSBURG	BAWU	6 251	7982
09 2 74 118	BAIERBACH	LANDSHUT	BAY	601	8311
09 1 84 113	BAIERBRUNN	MUENCHEN	BAY	2 252	8021
09 1 75 113	BAIERN	EBERSBERG	BAY	1 255	8019

## 4 GEMEINDEN IN ALPHABETISCHER ORDNUNG MIT SCHLUESSELNUMMER, BEVOELKERUNG UND POSTLEITZAHL AM 31.12.1984

SCHLUESSEL- NUMMER	GEMEINDE	KREIS	LAND	BEVOEL- KERUNG	POST- LEIT- ZAHL
08 2 37 004	BAIERSBRONN	FREUDENSTADT	BAWU	14 191	7292
09 5 72 115	BAIERSDORF, STADT	ERLANGEN-HOECHSTADT	BAY	6 163	8523
08 4 36 012	BAINDT	RAVENSBURG	BAWU	4 061	7985
09 7 77 114	BAISWEIL	OSTALLGAEU	BAY	1 121	8951
03 4 60 001	BAKUM	VECHTA	NDSA	4 554	2849
09 7 80 113	BALDERSCHWANG	OBERALLGAEU	BAY	188	8981
07 2 35 003	BALDRINGEN	TRIER-SAARBURG	RHPF	162	5504
07 1 41 007	BALDUINSTEIN	RHEIN-LAHN-KREIS	RHPF	636	6251
07 2 32 203	BALESFELD	BITBURG-PRUEM	RHPF	214	5541
03 2 56 001	BALGE	NIENBURG (WESER)	NDSA	1 778	3071
08 3 27 005	BALGHEIM	TUTTLINGEN	BAWU	753	7201
08 4 17 002	BALINGEN, STADT	ZOLLERNALBKREIS	BAWU	29 614	7460
03 3 59 004	BALJE	STADE	NDSA	1 150	2161
08 4 25 013	BALLENDORF	ALB-DONAU-KREIS	BAWU	610	7901
08 3 15 008	BALLRECHTEN-DOTTINGEN	BREISGAU-HOCHSCHWARZWALD	BAWU	1 642	7801
08 1 16 007	BALTMANNSWEILER	ESSLINGEN	BAWU	5 168	7066
03 4 52 002	BALTRUM	AURICH	NDSA	851	2985
05 9 62 008	BALVE, STADT	MAERKISCHER KREIS	NW	10 821	5983
09 7 74 115	BALZHAUSEN	GUENZBURG	BAY	982	8909
08 4 25 140	BALZHEIM	ALB-DONAU-KREIS	BAWU	1 605	7959
09 4 61 000	BAMBERG, STADT	KREISFREIE STADT	BAY	69 990	8600
08 2 26 006	BAMMENTAL	RHEIN-NECKAR-KREIS	BAWU	5 564	6901
07 3 35 002	BANN	KAISERSLAUTERN	RHPF	2 159	6791
07 1 43 003	BANNBERSCHIED	WESTERWALDKREIS	RHPF	509	5431
01 0 55 005	BANNESDORF AUF FEHMARN	OSTHOLSTEIN	SCHH	2 346	2448
03 2 54 006	BANTELN	HILDESHEIM	NDSA	1 609	3211
07 3 37 006	BARBELROTH	SUEDLICHE WEINSTRASSE	RHPF	584	6749
09 3 75 117	BARBING	REGENSBURG	BAY	3 568	8408
03 3 55 004	BARDOWICK, FLECKEN	LUENEBURG	NDSA	4 329	2123
03 2 51 004	BARENBURG, FLECKEN	DIEPHOLZ	NDSA	1 145	2839
03 3 55 005	BARENDOF	LUENEBURG	NDSA	1 139	2121
01 0 51 004	BARGENSTEDT	DITHMARSCHEN	SCHH	800	2223
01 0 62 005	BARGFELD-STEGEN	STORMARN	SCHH	2 535	2061
01 0 58 010	BARGSTALL	RENSBURG-ECKERNFOERDE	SCHH	138	2377
01 0 58 011	BARGSTEDT	RENSBURG-ECKERNFOERDE	SCHH	646	2371
03 3 59 005	BARGSTEDT	STADE	NDSA	1 376	2165
01 0 62 006	BARGTEHEIDE, STADT	STORMARN	SCHH	10 219	2072
01 0 54 010	BARGUM	NORDFRIESLAND	SCHH	587	2255
01 0 60 007	BARK	SEGEBERG	SCHH	806	2361
01 0 58 012	BARKELSBY	RENSBURG-ECKERNFOERDE	SCHH	1 600	2331
01 0 51 005	BARKENHOLM	DITHMARSCHEN	SCHH	185	2241
01 0 51 006	BARLT	DITHMARSCHEN	SCHH	812	2221
01 0 57 002	BARMISSEN	PLOEN	SCHH	192	2315
01 0 56 002	BARMSTEDT, STADT	PINNEBERG	SCHH	8 149	2202
01 0 62 008	BARNITZ	STORMARN	SCHH	685	2067
03 3 55 006	BARNSTEDT	LUENEBURG	NDSA	678	2121
03 2 51 005	BARNSTORF, FLECKEN	DIEPHOLZ	NDSA	5 288	2847
05 7 66 012	BARNTRUP, STADT	LIPPE	NW	8 701	4924
01 0 57 003	BARSBEK	PLOEN	SCHH	524	2306

SCHLUESSEL- NUMMER	GEMEINDE	KREIS	LAND	BEVÖL- KERUNG	POST- LEIT- ZAHL
01 0 62 009	BARSBUETTTEL	STORMARN	SCHH	10 097	2000
03 2 53 001	BARSINGHAUSEN, STADT	HANNOVER	NDSA	32 745	3013
03 4 53 001	BARSEL	CLOPPENBURG	NDSA	8 778	2914
08 1 36 007	BARTHOLOMAE	OSTALBKREIS	BAWJ	1 805	7071
03 3 55 007	BARUM	LUENEBURG	NDSA	1 167	2123
03 3 60 003	BARUM	UELZEN	NDSA	802	3119
03 2 51 006	BARVER	DIEPHOLZ	NDSA	1 212	2841
03 1 51 002	BARWEDEL	GIFHORN	NDSA	862	3181
07 1 31 008	BARWEILER	AHRWEILER	RHPF	428	5489
07 2 33 002	BASBERG	DAUN	RHPF	55	5531
03 3 57 004	BASDAHL	ROTENBURG (WUEMME)	NDSA	1 341	2740
01 0 53 006	BASEDOW	HERZOGTUM LAUENBURG	SCHH	316	2059
07 1 37 202	BASSENHEIM	MAYEN-KOBLENZ	RHPF	2 323	5401
03 2 51 007	BASSUM, STADT	DIEPHOLZ	NDSA	13 965	2830
09 6 73 116	BASTHEIM	RHOEN-GRABFELD	BAY	2 625	8741
01 0 53 007	BASTHORST	HERZOGTUM LAUENBURG	SCHH	309	2053
06 6 35 004	BATTENBERG (EDER), STADT	WALDECK-FRANKENBERG	HESS	5 038	3559
07 3 32 003	BATTENBERG (PFALZ)	BAD DUERKHEIM	RHPF	447	6719
07 3 40 202	BATTWEILER	PIRMASSENS	RHPF	687	6661
09 5 75 113	BAUDENBACH, MARKT	NEUSTADT A.D.AISCH-BAD WINDSHEIM	BAY	957	8531
07 1 31 009	BAULER	AHRWEILER	RHPF	63	5489
07 2 32 008	BAULER	BITBURG-PRUEM	RHPF	94	5529
07 1 34 005	BAUMHOLDER, STADT	BIRKENFELD	RHPF	4 050	6587
09 4 71 115	BAUNACH, STADT	BAMBERG	BAY	3 073	8601
06 6 33 003	BAUNATAL, STADT	KASSEL	HESS	22 440	3507
07 2 31 004	BAUSENDORF	BERNKASTEL-WITTLICH	RHPF	1 136	5561
07 2 32 009	BAUSTERT	BITBURG-PRUEM	RHPF	400	5521
03 4 54 002	BAWINKEL	EMSLAND	NDSA	1 829	4454
09 2 77 112	BAYERBACH	ROTTAL-INN	BAY	1 433	8399
09 2 74 119	BAYERBACH B. ERGOLDSBACH	LANDSHUT	BAY	1 298	8301
07 3 33 004	BAYERFELD-STECKWEILER	DONNERSBERGKREIS	RHPF	480	6761
09 2 76 115	BAYERISCH EISENSTEIN	REGEN	BAY	1 483	8371
09 1 72 115	BAYERISCH GMAIN	BERCHTESGADENER LAND	BAY	2 652	8232
09 1 80 113	BAYERSOJEN	GARMISCH-PARTENKIRCHEN	BAY	989	8117
09 4 62 000	BAYREUTH, STADT	KREISFREIE STADT	BAY	71 811	8580
09 1 82 112	BAYRISCHZELL	MIESBACH	BAY	1 665	8163
01 0 60 008	BEBENSEE	SEGEBERG	SCHH	587	2361
06 6 32 003	BEBRA, STADT	HERSFELD-ROTENBURG	HESS	15 277	6440
07 1 41 008	BECHELN	RHEIN-LAHN-KREIS	RHPF	657	5409
07 3 31 005	BECHENHEIM	ALZEY-WORMS	RHPF	405	6509
07 1 33 011	BECHERBACH	BAD KREUZNACH	RHPF	1 075	6764
07 1 33 010	BECHERBACH BEI KIRN	BAD KREUZNACH	RHPF	418	6571
07 3 40 203	BECHHOFEN	PIRMASSENS	RHPF	2 020	6791
09 5 71 115	BECHHOFEN, MARKT	ANSBACH	BAY	5 172	8809
07 3 31 006	BECHTHEIM	ALZEY-WORMS	RHPF	1 587	6521
07 3 31 007	BECHTOLSHEIM	ALZEY-WORMS	RHPF	1 358	6509
03 3 59 006	BECKDORF	STADE	NDSA	1 849	2151
03 2 57 007	BECKEDORF	SCHAUMBURG	NDSA	1 632	3061
03 4 58 001	BECKELN	OLDENBURG (OLDENBURG)	NDSA	868	2833

## 4 GEMEINDEN IN ALPHABETISCHER ORDNUNG MIT SCHLUESSELNUMMER, BEVOELKERUNG UND POSTLEITZAHLE AM 31.12.1984

SCHLUESSEL- NUMMER	GEMEINDE	KREIS	LAND	BEVOEL- KERUNG	POST- LEIT- ZAHLE
10 0 42 111	BECKINGEN	MERZIG-WADERN	SAAR	15 132	6645
05 5 70 008	BECKUM, STADT	WARENDORF	NW	36 861	4720
05 1 54 004	BEDBURG-HAU	KLEVE	NW	13 350	4194
05 3 62 004	BEDBURG, STADT	ERFTKREIS	NW	19 491	5012
03 3 52 003	BEDERKESA, FLECKEN	CUXHAVEN	NDSA	4 017	2852
07 3 36 106	BEDESBACH	KUSEL	RHPF	717	6799
03 3 51 003	BEEDENBOSTEL	CELLE	NDSA	851	3101
05 5 70 012	BEELLEN	WARENDORF	NW	4 911	4413
06 4 37 002	BEERFELDEN, STADT	ODENWALDKREIS	HESS	6 788	6124
03 4 54 003	BEESTEN	EMSLAND	NDSA	1 457	4452
01 0 53 008	BEHLENDORF	HERZOGTUM LAUENBURG	SCHH	345	2419
01 0 54 011	BEHRENDORF	NORDFRIESLAND	SCHH	460	2251
01 0 57 004	BEHRENSDORF (OSTSEE)	PLOEN	SCHH	581	2322
01 0 61 007	BEIDENFLETH	STEINBURG	SCHH	841	2211
03 1 54 002	BEIERSTEDT	HELMSTEDT	NDSA	464	3339
07 2 32 010	BEILINGEN	BITBURG-PRUEM	RHPF	328	5522
09 1 76 114	BEILNGRIES, STADT	EICHSTAETT	BAY	6 766	8432
07 1 35 007	BEILSTEIN	COCHEM-ZELL	RHPF	132	5591
08 1 25 008	BEILSTEIN, STADT	HEILBRONN	BAWU	5 067	7141
08 4 25 014	BEIMERSTETTEN	ALB-DONAU-KREIS	BAWU	1 830	7901
07 3 38 002	BEINDERSHEIM	LUDWIGSHAFEN	RHPF	3 020	6711
07 2 33 003	BEINHAUSEN	DAUN	RHPF	82	5569
01 0 61 008	BEKDORF	STEINBURG	SCHH	98	2213
01 0 61 010	BEKMUENDE	STEINBURG	SCHH	195	2210
07 2 35 004	BEKOND	TRIER-SAARBURG	RHPF	643	5559
01 0 57 005	BELAU	PLOEN	SCHH	388	2355
01 0 58 013	BELDORF	RENSBURG-ECKERNFOERDE	SCHH	320	2215
07 1 40 007	BELG	RHEIN-HUNS RUECK-KREIS	RHPF	132	5581
07 1 40 008	BELGWEILER	RHEIN-HUNS RUECK-KREIS	RHPF	207	6540
07 1 37 008	BELL	MAYEN-KOBLENZ	RHPF	1 327	5441
07 1 40 009	BELL (HUNS RUECK)	RHEIN-HUNS RUECK-KREIS	RHPF	1 260	5449
09 7 75 115	BELLENBERG	NEU-ULM	BAY	3 688	7919
07 3 34 001	BELLHEIM	GERMERSHEIM	RHPF	6 777	6729
07 1 43 207	BELLINGEN	WESTERWALDKREIS	RHPF	504	5439
03 4 59 008	BELM	OSNABRUECK	NDSA	10 510	4513
07 1 40 010	BELTHEIM	RHEIN-HUNS RUECK-KREIS	RHPF	1 708	5449
03 3 52 004	BELUM	CUXHAVEN	NDSA	989	2179
08 1 16 008	BEMPFLINGEN	ESSLINGEN	BAWU	3 022	7445
03 3 53 003	BENDESTORF	HARBURG	NDSA	1 910	2106
01 0 57 006	BENDFELD	PLOEN	SCHH	203	2306
01 0 58 014	BENDORF	RENSBURG-ECKERNFOERDE	SCHH	411	2211
07 1 37 203	BENDORF, STADT	MAYEN-KOBLENZ	RHPF	15 077	5413
09 1 73 113	BENEDIKTBEUERN	BAD TOELZ-WOLFRATSHAUSEN	BAY	2 653	8174
07 2 31 005	BENGEL	BERNKASTEL-WITTLICH	RHPF	955	5561
07 3 33 005	BENNHAUSEN	DONNERSBERGKREIS	RHPF	116	6761
09 7 78 118	BENNINGEN	UNTERALLGAEU	BAY	1 789	8941
08 1 18 006	BENNINGEN AM NECKAR	LUDWIGSBURG	BAWU	4 437	7141
06 4 31 002	BENSHEIM, STADT	BERGSTRASSE	HESS	33 215	6140
07 1 40 011	BENZWEILER	RHEIN-HUNS RUECK-KREIS	RHPF	170	6542

SCHLUESSEL- NUMMER	GEMEINDE	KREIS	LAND	BEVOEL- KERUNG	POST- LEIT- ZAHL
09 3 75 118	BERATZHAUSEN, MARKT	REGENSBURG	BAY	5 084	8411
09 3 73 112	BERCHING, STADT	NEUMARKT I. D. OPF.	BAY	7 481	8434
09 1 72 116	BERCHTESGADEN, MARKT	BERCHTESGADENER LAND	BAY	8 126	8240
07 2 33 202	BEREBORN	DAUN	RHPF	111	5441
07 2 33 203	BERENBACH	DAUN	RHPF	155	5441
07 1 31 011	BERG	AHRWEILER	RHPF	1 231	5481
09 4 75 113	BERG	HOF	BAY	2 556	8671
08 4 36 013	BERG	RAVENSBURG	BAWU	3 599	7981
07 1 41 009	BERG	RHEIN-LAHN-KREIS	RHPF	158	5429
09 1 88 113	BERG	STARNBERG	BAY	6 945	8137
07 3 34 002	BERG (PFALZ)	GERMERSHEIM	RHPF	2 001	6729
09 3 73 113	BERG B. NEUMARKT I. D. OPF.	NEUMARKT I. D. OPF.	BAY	5 590	8438
09 1 85 116	BERG I. GAU	NEUBURG-SCHROBENHAUSEN	BAY	993	8899
08 4 36 014	BERGATREUTE	RAVENSBURG	BAWU	2 431	7961
03 4 59 009	BERGE	OSNABRUECK	NOSA	3 120	4576
07 1 34 006	BERGEN	BIRKENFELD	RHPF	447	6571
09 1 89 113	BERGEN	TRAUNSTEIN	BAY	3 766	8221
09 5 77 115	BERGEN	WEISSENBURG-GUNZENHAUSEN	BAY	1 005	8831
03 3 54 001	BERGEN (DUMME)	LUECHOW-DANNENBERG	NOSA	1 590	3134
03 3 51 004	BERGEN, STADT	CELLE	NOSA	12 078	3103
07 1 40 012	BERGENHAUSEN	RHEIN-HUNSRUECK-KREIS	RHPF	123	6540
01 0 59 005	BERGENHAUSEN	SCHLESWIG-FLENSBURG	SCHH	670	2381
01 0 51 008	BERGEWOEHRDEN	DITHMARSCHEN	SCHH	36	2246
03 1 51 003	BERGFELD	GIFHORN	NOSA	670	3181
08 3 17 009	BERGHAUPTEN	ORTENAU-KREIS	BAWU	2 216	7611
07 1 41 010	BERGHAUSEN	RHEIN-LAHN-KREIS	RHPF	225	5429
09 1 85 118	BERGHEIM	NEUBURG-SCHROBENHAUSEN	BAY	1 446	8859
05 3 62 006	BERGHEIM, STADT	ERFT-KREIS	NW	53 882	5010
08 4 25 017	BERGHUELEN	ALB-DONAU-KREIS	BAWU	1 675	7901
05 3 76 004	BERGISCH GLADBACH, STADT	RHEINISCH-BERGISCHER KREIS	NW	100 749	5060
05 9 78 004	BERGKAMEN, STADT	UNNA	NW	47 665	4709
09 1 74 113	BERGKIRCHEN	DACHAU	BAY	5 172	8066
07 1 34 007	BERGLANGENBACH	BIRKENFELD	RHPF	516	6589
08 1 19 089	BERGLEN	REMS-MURR-KREIS	BAWU	5 109	7069
09 1 77 112	BERGLERN	ERDING	BAY	1 203	8059
07 2 31 006	BERGLICHT	BERNKASTEL-WITTLICH	RHPF	464	5509
05 3 74 004	BERGNEUSTADT, STADT	OBERBERGISCHER KREIS	NW	17 179	5275
09 6 78 115	BERGRHEINFELD	SCHWEINFURT	BAY	4 413	8722
09 6 79 117	BERGTHEIM	WUERZBURG	BAY	2 678	8702
07 2 31 007	BERGWEILER	BERNKASTEL-WITTLICH	RHPF	787	5561
01 0 58 015	BERINGSTEDT	RENSBURG-ECKERNFOERDE	SCHH	677	2211
06 6 36 002	BERKATAL	WERRA-MEISSNER-KREIS	HESS	1 838	3441
01 0 53 009	BERKENTHIN	HERZOGTUM LAUENBURG	SCHH	1 236	2419
08 4 26 019	BERKHEIM	BIBERACH	BAWU	1 955	7951
07 2 32 011	BERKOTH	BITBURG-PRUEM	RHPF	98	5528
11 0 00 000	BERLIN (WEST), STADT	KREISFREIE STADT	BLNW	1 848 585	1000
07 2 33 004	BERLINGEN	DAUN	RHPF	221	5531
08 4 35 005	BERMATINGEN	BODENSEEKREIS	BAWU	3 376	7775
07 1 37 011	BERMEL	MAYEN-KOBLENZ	RHPF	348	5441

## 4 GEMEINDEN IN ALPHABETISCHER ORDNUNG MIT SCHLUESSELNUMMER, BEVÖLKERUNG UND POSTLEITZAHL AM 31.12.1984

SCHLUESSEL- NUMMER	GEMEINDE	KREIS	LAND	BEVÖL- KERUNG	POST- LEIT- ZAHL
07 3 31 009	BERMERSHEIM	ALZEY-WORMS	RHPF	240	6525
07 3 31 008	BERMERSHEIM VOR DER HOEHE	ALZEY-WORMS	RHPF	250	6509
08 3 37 013	BERNAU	WALDSHUT	BAWU	1 640	7821
09 1 87 118	BERNAU A. CHIEMSEE	ROSENHEIM	BAY	4 796	8214
09 1 90 114	BERNBEUREN	WEILHEIM-SCHONGAU	BAY	1 770	8926
07 2 33 005	BERNDORF	DAUN	RHPF	488	5531
07 1 41 011	BERNDROTH	RHEIN-LAHN-KREIS	RHPF	357	5429
03 4 61 001	BERNE	WESERMARSCH	NDSA	6 395	2876
09 3 73 114	BERNGAU	NEUMARKT I. D. OPF.	BAY	1 600	8431
09 3 75 119	BERNHARDSWALD	REGENSBURG	BAY	4 105	8411
07 2 31 008	BERNKASTEL-KUES, STADT	BERNKASTEL-WITTLICH	RHPF	6 830	5550
09 2 71 116	BERNRIED	DEGGENDORF	BAY	3 914	8351
09 1 90 115	BERNRIED	WEILHEIM-SCHONGAU	BAY	2 030	8139
08 4 25 019	BERNSTADT	ALB-DONAU-KREIS	BAWU	1 628	7901
07 1 32 201	BEROD BEI HACHENBURG	ALTENKIRCHEN (WESTERWALD)	RHPF	691	5231
07 1 43 208	BEROD BEI WALLMEROD	WESTERWALDKREIS	RHPF	436	5431
07 2 32 012	BERSCHIED	BITBURG-PRUEM	RHPF	72	5529
07 1 34 008	BERSCHWEILER BEI BAUMHOLDER	BIRKENFELD	RHPF	574	6589
07 1 34 009	BERSCHWEILER BEI KIRN	BIRKENFELD	RHPF	264	6571
03 4 59 010	BERSENBRUECK, STADT	OSNABRUECK	NDSA	5 161	4558
03 4 52 003	BERUMBUR	AURICH	NDSA	2 003	2984
07 1 43 209	BERZHANN	WESTERWALDKREIS	RHPF	467	5439
07 1 32 005	BERZHAUSEN	ALTENKIRCHEN (WESTERWALD)	RHPF	189	5232
07 2 35 005	BESCHIED	TRIER-SAARBURG	RHPF	351	5509
01 0 55 006	BESCHENDORF	OSTHOLSTEIN	SCHH	519	2432
01 0 61 011	BESDORF	STEINBURG	SCHH	251	2211
06 5 33 001	BESELICH	LIMBURG-WEILBURG	HESS	4 750	6251
01 0 53 010	BESENTHAL	HERZOGTUM LAUENBURG	SCHH	91	2411
08 1 18 007	BESIGHEIM, STADT	LUDWIGSBURG	BAWU	8 657	7122
09 6 71 112	BESSENBACH	ASCHAFFENBURG	BAY	4 626	8751
05 9 58 008	BESTWIG	HOCHSAUERLANDKREIS	NW	11 389	5780
03 2 54 007	BETHELN	HILDESHEIM	NDSA	1 082	3211
07 2 33 006	BETTELDORF	DAUN	RHPF	265	5531
07 1 41 012	BETTENDORF	RHEIN-LAHN-KREIS	RHPF	273	5428
07 2 31 009	BETTENFELD	BERNKASTEL-WITTLICH	RHPF	737	5561
07 2 32 013	BETTINGEN	BITBURG-PRUEM	RHPF	991	5521
07 1 32 006	BETZDORF, STADT	ALTENKIRCHEN (WESTERWALD)	RHPF	9 999	5240
03 3 55 008	BETZENDORF	LUENEBURG	NDSA	895	2121
09 4 72 118	BETZENSTEIN, STADT	BAYREUTH	BAY	2 257	8571
08 4 26 020	BETZENWEILER	BIBERACH	BAWU	633	7941
09 7 80 114	BETZIGAU	OBERALLGAEU	BAY	2 092	8961
08 2 37 008	BETZWEILER-WAEDELDE	FREUDENSTADT	BAWU	1 299	7291
07 1 40 201	BEULICH	RHEIN-HUNS RUECK-KREIS	RHPF	481	5401
07 1 35 008	BEUREN	COCHEM-ZELL	RHPF	463	5591
08 1 16 011	BEUREN	ESSLINGEN	BAWU	3 195	7444
07 2 35 008	BEUREN (HOCHWALD)	TRIER-SAARBURG	RHPF	1 017	5509
08 4 37 005	BEURON	SIGMARINGEN	BAWU	1 166	7792
09 2 75 117	BEUTELSBACH	PASSAU	BAY	989	8359
01 0 56 003	BEVERN	PINNEBERG	SCHH	469	2201

SCHLUESSEL- NUMMER	GEMEINDE	KREIS	LAND	BEVOEL- KERUNG	POST- LEIT- ZAHLE
03 2 55 002	BEVERN, FLECKEN	HOLZMINDEN	NDSA	4 695	3454
03 3 52 005	BEVERSTEDT, FLECKEN	CUXHAVEN	NDSA	3 435	2855
05 7 62 008	BEVERUNGEN, STADT	HOEXTER	NW	14 936	3472
10 0 45 111	BEXBACH, STADT	SAAR-PFALZ-KREIS	SAAR	19 042	6652
08 3 17 011	BIBERACH	ORTENAU-KREIS	BAWU	2 755	7616
08 4 26 021	BIBERACH AN DER RISS, STADT	BIBERACH	BAWU	27 662	7950
09 7 72 121	BIBERBACH, MARKT	AUGSBURG	BAY	2 654	8901
09 7 74 119	BIBERTAL	GUENZBURG	BAY	3 906	8878
06 4 31 003	BIBLIS	BERGSTRASSE	HESS	8 135	6843
09 2 73 119	BIBURG	KELHEIM	BAY	916	8427
09 1 73 115	BICHL	BAD TOELZ-WOLFRATSHAUSEN	BAY	1 563	8177
06 4 32 003	BICKENBACH	DARMSTADT-DIEBURG	HESS	4 489	6101
07 1 40 014	BICKENBACH	RHEIN-HUNSRUECK-KREIS	RHPPF	365	5449
07 2 32 014	BICKENDORF	BITBURG-PRUEM	RHPPF	421	5521
09 7 77 118	BIDINGEN	OSTALLGAEU	BAY	1 327	8951
07 3 31 010	BIEBELNHEIM	ALZEY-WORMS	RHPPF	569	6509
09 6 75 113	BIEBELRIED	KITZINGEN	BAY	1 071	8710
07 1 33 012	BIEBELSHEIM	BAD KREUZNACH	RHPPF	512	6551
09 6 79 118	BIEBEREHNEN	WUERZBURG	BAY	1 026	8701
06 4 35 003	BIEBERGEMUEND	MAIN-KINZIG-KREIS	HESS	7 114	6465
07 1 40 015	BIEBERN	RHEIN-HUNSRUECK-KREIS	RHPPF	275	6541
06 5 31 002	BIEBERTAL	GIESSEN	HESS	9 877	6301
06 4 33 001	BIEBESHEIM AM RHEIN	GROSS-GERAU	HESS	6 111	6083
07 1 41 013	BIEBRICH	RHEIN-LAHN-KREIS	RHPPF	348	5429
06 5 34 004	BIEDENKOPF, STADT	MARBURG-BIEDENKOPF	HESS	14 439	3560
08 3 16 003	BIEDERBACH	EMMENDINGEN	BAWU	1 503	7807
07 3 40 204	BIEDERSHAUSEN	PIRMASENS	RHPPF	197	6791
07 3 33 006	BIEDESHEIM	DONNERSBERG-KREIS	RHPPF	531	6719
05 7 11 000	BIELEFELD, STADT	KREISFREIE STADT	NW	301 460	4800
03 3 60 004	BIELENBUETTEL	UELZEN	NDSA	5 279	3119
07 2 32 015	BIEERSDORF	BITBURG-PRUEM	RHPPF	455	5521
07 2 32 016	BIESDORF	BITBURG-PRUEM	RHPPF	298	5529
09 7 77 112	BIESSENHOFEN	OSTALLGAEU	BAY	3 705	8954
08 2 16 005	BIETIGHEIM	RASTATT	BAWU	5 136	7555
08 1 18 079	BIETIGHEIM-BISSINGEN, STADT	LUDWIGSBURG	BAWU	34 944	7120
07 1 43 210	BILKHEIM	WESTERWALD-KREIS	RHPPF	324	5431
05 5 58 008	BILLERBECK, STADT	COESFELD	NW	9 576	4425
08 2 25 009	BILLIGHEIM	NECKAR-ODENWALD-KREIS	BAWU	5 269	6951
07 3 37 007	BILLIGHEIM-INGENHEIM	SUEDLICHE WEINSTRASSE	RHPPF	3 672	6741
01 0 56 004	BILSEN	PINNEBERG	SCHH	611	2081
03 1 52 002	BILSHAUSEN	GOETTINGEN	NDSA	2 438	3429
01 0 60 009	BIMOEHNEN	SEGEBERG	SCHH	634	2357
08 2 25 010	BINAU	NECKAR-ODENWALD-KREIS	BAWU	1 332	6951
09 4 72 119	BINDLACH	BAYREUTH	BAY	5 013	8589
08 4 37 008	BINGEN	SIGMARINGEN	BAWU	2 462	7481
07 3 39 005	BINGEN AM RHEIN, STADT	MAINZ-BINGEN	RHPPF	22 545	6530
03 2 56 002	BINNEN	NIENBURG (WESER)	NDSA	936	3071
07 1 35 009	BINNINGEN	COCHEM-ZELL	RHPPF	578	5441
07 2 31 010	BINSFELD	BERNKASTEL-WITTLICH	RHPPF	996	5561

## 4 GEMEINDEN IN ALPHABETISCHER ORDNUNG MIT SCHLUESSELNUMMER, BEVOELKERUNG UND POSTLEITZAHL AM 31.12.1984

SCHLUESSEL- NUMMER	GEMEINDE	KREIS	LAND	BEVOEL- KERUNG	POST- LEIT- ZAHL
09 7 73 116	BINSWANGEN	DILLINGEN A. D. DONAU	BAY	1 078	8881
08 3 36 006	BINZEN	LOERRACH	BAWU	2 169	7851
03 4 59 011	BIPPEN	OSNABRUECK	NDSA	2 536	4576
08 1 17 009	BIRENBACH	GOEPPINGEN	BAWU	1 629	7321
07 2 33 007	BIRGEL	DAUN	RHPF	468	5534
09 3 71 116	BIRGLAND	AMBERG-SULZBACH	BAY	1 581	8451
07 1 32 008	BIRKEN-HONIGSESSEN	ALTENKIRCHEN (WESTERWALD)	RHPF	2 403	5249
06 4 31 004	BIRKENAU	BERGSTRASSE	HESS	10 371	6943
07 1 32 007	BIRKENBEUL	ALTENKIRCHEN (WESTERWALD)	RHPF	427	5249
08 2 36 004	BIRKENFELD	ENZKREIS	BAWU	8 913	7534
09 6 77 119	BIRKENFELD	MAIN-SPESSART	BAY	1 836	8771
07 1 34 010	BIRKENFELD, STADT	BIRKENFELD	RHPF	6 104	6588
07 3 38 003	BIRKENHEIDE	LUDWIGSHAFEN	RHPF	2 325	6701
07 3 37 008	BIRKENHOERDT	SUEDLICHE WEINSTASSE	RHPF	539	6749
07 1 40 016	BIRKHEIM	RHEIN-HUNSRUECK-KREIS	RHPF	137	5449
07 3 37 009	BIRKWEILER	SUEDLICHE WEINSTASSE	RHPF	619	6741
07 1 41 014	BIRLENBACH	RHEIN-LAHN-KREIS	RHPF	1 288	6251
07 1 32 009	BIRNBACH	ALTENKIRCHEN (WESTERWALD)	RHPF	484	5231
09 2 77 113	BIRNBACH, MARKT	ROTTAL-INN	BAY	5 026	8345
07 2 33 204	BIRRESBORN	DAUN	RHPF	1 195	5531
06 4 35 004	BIRSTEIN	MAIN-KINZIG-KREIS	HESS	5 839	6484
07 2 32 017	BIRTLINGEN	BITBURG-PRUEM	RHPF	49	5520
09 4 71 117	BISCHBERG	BAMBERG	BAY	5 188	8609
09 6 77 120	BISCHBRUNN	MAIN-SPESSART	BAY	1 709	8771
07 3 33 007	BISCHHEIM	DONNERSBERGKREIS	RHPF	532	6719
06 5 32 002	BISCHOFFEN	LAHN-DILL-KREIS	HESS	3 116	6339
09 4 72 121	BISCHOFSGRUEN	BAYREUTH	BAY	2 268	8583
06 4 33 002	BISCHOFSCHEIM	GROSS-GERAU	HESS	12 028	6094
09 6 73 117	BISCHOFSCHEIM A. D. RHOEN, STADT	RHOEN-GRABFELD	BAY	4 629	8743
09 2 76 116	BISCHOFSSMAIS	REGEN	BAY	2 711	8379
09 1 72 117	BISCHOFSWIESEN	BERCHTESGADENER LAND	BAY	7 533	8242
06 2 16 006	BISCHWEIER	RASTATT	BAWU	2 799	7551
08 4 17 008	BISINGEN	ZOLLERNALBKREIS	BAWU	7 206	7457
03 3 58 002	BISPINGEN	SOLTAU-FALLINGBOSTEL	NDSA	5 457	3045
01 0 58 016	BISSEE	RENSBURG-ECKERNFOERDE	SCHH	189	2351
03 4 59 012	BISSENDORF	OSNABRUECK	NDSA	12 428	4516
07 3 32 004	BISSERSHEIM	BAD DUERKHEIM	RHPF	416	6719
06 1 16 012	BISSINGEN AN DER TECK	ESSLINGEN	BAWU	3 095	7311
09 7 73 117	BISSINGEN, MARKT	DILLINGEN A. D. DONAU	BAY	3 128	8851
01 0 58 017	BISTENSEE	RENSBURG-ECKERNFOERDE	SCHH	254	2331
07 3 33 008	BISTERSCHIED	DONNERSBERGKREIS	RHPF	271	6760
07 2 32 018	BITBURG, STADT	BITBURG-PRUEM	RHPF	10 463	5520
08 4 17 010	BITZ	ZOLLERNALBKREIS	BAWU	3 525	7474
07 1 32 010	BITZEN	ALTENKIRCHEN (WESTERWALD)	RHPF	776	5249
09 3 72 115	BLAIBACH	CHAM	BAY	1 737	8491
09 7 80 115	BLAICHACH	OBERALLGAEU	BAY	4 989	8976
09 6 71 113	BLANKENBACH	ASCHAFFENBURG	BAY	1 242	8752
05 3 66 008	BLANKENHEIM	EUSKIRCHEN	NW	7 461	5378
07 1 35 010	BLANKENRATH	COCHEM-ZELL	RHPF	849	5581

SCHLUESSEL- NUMMER	GEMEINDE	KREIS	LAND	BEVOEL- KERUNG	POST- LEIT- ZAHL
07 3 36 006	BLAUBACH	KUSEL	RHPF	507	6799
08 4 25 020	BLAUBEUREN, STADT	ALB-DONAU-KREIS	BAWU	11 615	7902
08 1 27 008	BLAUFELDEN	SCHWAEBISCH HALL	BAWU	4 389	7186
08 4 25 141	BLAUSTEIN	ALB-DONAU-KREIS	BAWU	13 462	7906
03 3 55 009	BLECKEDE, STADT	LUENEBURG	NDSA	8 027	2122
07 2 33 008	BLECKHAUSEN	DAUN	RHPF	347	5531
07 2 32 206	BLEIALF	BITBURG-PRUEM	RHPF	898	5541
01 0 57 007	BLEKENDORF	PLOEN	SCHH	1 696	2324
03 3 61 002	BLENDER	VERDEN	NDSA	2 258	2811
07 1 32 011	BLICKHAUSERHOEHE	ALTENKIRCHEN (WESTERWALD)	RHPF	831	5248
03 3 59 007	BLIEDERSDORF	STADE	NDSA	1 286	2152
10 0 45 112	BLIESKASTEL, STADT	SAAR-PFALZ-KREIS	SAAR	22 261	6653
01 0 53 011	BLIESTORF	HERZOGTUM LAUENBURG	SCHH	553	2061
09 7 73 119	BLINDHEIM	DILLINGEN A. D. DONAU	BAY	1 564	8888
03 4 62 001	BLOMBERG	WITTMUND	NDSA	1 237	2941
05 7 66 016	BLOMBERG, STADT	LIPPE	NW	14 893	4933
01 0 61 012	BLOMESCHE WILDNIS	STEINBURG	SCHH	597	2208
08 3 26 005	BLUMBERG, STADT	SCHWARZWALD-BAAH-KREIS	BAWU	9 927	7712
01 0 58 018	BLUMENTHAL	RENSBURG-ECKERNFOERDE	SCHH	581	2301
01 0 60 010	BLUNK	SEGEBERG	SCHH	424	2361
07 3 32 005	BOBENHEIM AM BERG	BAD DUERKHEIM	RHPF	697	6719
07 3 38 004	BOBENHEIM-ROXHEIM	LUDWIGSHAFEN	RHPF	8 409	6712
07 3 40 001	BOBENTHAL	PIRMASENS	RHPF	352	6749
09 7 72 125	BOBINGEN, STADT	AUGSBURG	BAY	13 334	8903
05 5 54 008	BOCHOLT, STADT	BORKEN	NW	65 710	4290
05 9 11 000	BOCHUM, STADT	KREISFREIE STADT	NW	384 774	4630
07 1 33 013	BOCKENAU	BAD KREUZNACH	RHPF	1 088	6551
03 2 54 008	BOCKENEM, STADT	HILDESHEIM	NDSA	10 670	3205
07 3 32 006	BOCKENHEIM AN DER WEINSTRASSE	BAD DUERKHEIM	RHPF	2 042	6719
09 1 77 113	BOCKHORN	ERDING	BAY	2 500	8059
03 4 55 025	BOCKHORN	FRIESLAND	NDSA	7 521	2935
03 4 54 004	BOCKHORST	EMSLAND	NDSA	883	2993
08 4 16 006	BODELSHAUSEN	TUEBINGEN	BAWU	4 578	7454
07 1 43 005	BODEN	WESTERWALDKREIS	RHPF	539	5431
07 2 33 205	BODENBACH	DAUN	RHPF	243	5489
03 1 55 002	BODENFELDE, FLECKEN	NORTHEIM	NDSA	4 016	3417
07 3 39 006	BODENHEIM	MAINZ-BINGEN	RHPF	5 735	6501
09 2 74 120	BODENKIRCHEN	LANDSHUT	BAY	4 156	8318
09 2 76 117	BODENMAIS, MARKT	REGEN	BAY	3 404	8373
03 1 52 003	BODENSEE	GOETTINGEN	NDSA	614	3429
03 3 60 005	BODENTEICH, FLECKEN	UELZEN	NDSA	4 745	3123
03 2 55 003	BODENWERDER, STADT	HOLZMINDEN	NDSA	6 060	3452
09 3 76 116	BODENWOEHR	SCHWANDORF	BAY	3 411	8465
08 3 35 098	BODMAN-LUDWIGSHAFEN	KONSTANZ	BAWU	3 193	7762
08 4 36 018	BODNEGG	RAVENSBURG	BAWU	2 642	7981
09 7 76 111	BODOLZ	LINDAU (BODENSEE)	BAY	2 538	8990
09 1 90 117	BOEBING	WEILHEIM-SCHONGAU	BAY	1 326	8121
07 3 37 011	BOEBINGEN	SUEDLICHE WEINSTRASSE	RHPF	471	6731
08 1 36 009	BOEBINGEN AN DER REMS	OSTALBKREIS	BAWU	3 775	7079

## 4 GEMEINDEN IN ALPHABETISCHER ORDNUNG MIT SCHLUESSELNUMMER, BEVOELKERUNG UND POSTLEITZAHL AM 31.12.1984

SCHLUESSEL- NUMMER	GEMEINDE	KREIS	LAND	BEVOEL- KERUNG	POST- LEIT- ZAHL
08 1 15 003	BOEBLINGEN, STADT	BOEBLINGEN	BAWU	40 489	7030
09 2 76 118	BOEBRACH	REGEN	BAY	1 502	8371
07 3 37 012	BOECHINGEN	SUEDLICHE WEINSTRASSE	RHPF	604	6741
01 0 59 006	BOEEL	SCHLESWIG-FLENSBURG	SCHH	656	2341
09 7 78 119	BOEHEN	UNTERALLGAEU	BAY	760	8941
07 3 38 005	BOEHL-IGGELHEIM	LUDWIGSHAFEN	RHPF	9 915	6737
03 3 58 003	BOEHME	SOLTAU-FALLINGBOSTEL	NDSA	930	3031
08 1 17 010	BOEHMENKIRCH	GOEPPINGEN	BAWU	4 549	7926
09 1 76 116	BOEHMFELD	EICHSTAETT	BAY	1 039	8079
01 0 58 019	BOEHNHUSEN	RENSBURG-ECKERNFOERDE	SCHH	311	2302
01 0 59 008	BOEKLUND	SCHLESWIG-FLENSBURG	SCHH	1 127	2387
08 3 36 010	BOELLEN	LOERRACH	BAWU	101	7869
07 3 37 013	BOELLENBORN	SUEDLICHE WEINSTRASSE	RHPF	192	6749
07 1 43 211	BOELSBERG	WESTERWALDKREIS	RHPF	258	5239
03 4 57 001	BOEN	LEER	NDSA	435	2955
01 0 57 008	BOENEBUETTEL	PLOEN	SCHH	1 420	2351
05 9 78 008	BOENEN	UNNA	NW	17 546	4703
08 1 18 010	BOENNIGHEIM, STADT	LUDWIGSBURG	BAWU	6 285	7124
01 0 56 005	BOENNINGSTEDT	PINNEBERG	SCHH	3 178	2087
07 1 34 011	BOERFINK	BIRKENFELD	RHPF	225	5509
03 4 54 005	BOERGER	EMSLAND	NDSA	2 027	2991
01 0 59 009	BOERM	SCHLESWIG-FLENSBURG	SCHH	703	2381
01 0 53 012	BOERNSEN	HERZOGTUM LAUENBURG	SCHH	3 160	2050
07 3 33 009	BOERRSTADT	DONNERSBERGKREIS	RHPF	798	6751
07 3 36 008	BOERSBORN	KUSEL	RHPF	438	6791
08 4 25 022	BOERSLINGEN	ALB-DONAU-KREIS	BAWU	155	7901
03 1 58 003	BOERSSUM	WOLFENBUETTEL	NDSA	2 181	3344
08 1 17 011	BOERTLINGEN	GOEPPINGEN	BAWU	1 602	7321
01 0 57 009	BOESDORF	PLOEN	SCHH	1 297	2321
03 4 53 002	BOESEL	CLOPPENBURG	NDSA	5 303	2909
08 3 25 009	BOESINGEN	ROTTWEIL	BAWU	2 626	7215
03 3 57 005	BOETERSEN	ROTENBURG (WJEMME)	NDSA	863	2724
08 3 27 006	BOETTINGEN	TUTTLINGEN	BAWU	1 146	7205
08 3 15 013	BOETZINGEN	BREISGAU-HOCHSCHWARZWALD	BAWU	4 454	7805
01 0 59 105	BOEXLUND	SCHLESWIG-FLENSBURG	SCHH	108	2267
03 2 55 004	BOFFZEN	HOLZMINDEN	NDSA	3 072	3474
07 1 41 015	BOGEL	RHEIN-LAHN-KREIS	RHPF	598	5429
09 2 76 118	BOGEN, STADT	STRAUBING-BOGEN	BAY	9 001	8443
01 0 54 012	BOHMSTEDT	NORDFRIESLAND	SCHH	661	2251
03 4 59 013	BOHMT	OSNABRUECK	NDSA	9 698	4508
03 3 55 010	BOITZE	LUENEBURG	NDSA	440	2121
03 3 52 006	BOKEL	CUXHAVEN	NDSA	2 350	2855
01 0 56 006	BOKEL	PINNEBERG	SCHH	451	2205
01 0 58 021	BOKEL	RENSBURG-ECKERNFOERDE	SCHH	577	2371
01 0 61 013	BOKELREHM	STEINBURG	SCHH	126	2211
03 1 51 004	BOKENDORF	GIFHORN	NDSA	501	3171
01 0 56 008	BOKHOLT-HANREDER	PINNEBERG	SCHH	1 179	2200
01 0 61 014	BOKHORST	STEINBURG	SCHH	119	2216
01 0 57 010	BOKSEE	PLOEN	SCHH	419	2302

SCHLUESSEL- NUMMER	GEMEINDE	KREIS	LAND	BEVÖL- KERUNG	POST- LEIT- ZAHL
07 3 33 010	BOLANDEN	DONNERSBERGKREIS	RHPF	1 645	6719
08 1 17 012	BOLL	GOEPFINGEN	BAWU	4 351	7325
07 1 34 012	BOLLENBACH	BIRKENFELD	RHPF	142	6581
07 2 32 019	BOLLENDORF	BITBURG-PRUEM	RHPF	1 435	5521
01 0 59 010	BOLLINGSTEDT	SCHLESWIG-FLENSBURG	SCHH	1 247	2383
06 3 15 014	BOLLSCHWEIL	BREISGAU-HOCHSCHWARZWALD	BAWU	2 007	7801
09 7 80 116	BOLSTERLANG	OBERALLGAEU	BAY	976	8981
03 3 58 004	BOMLITZ	SOLTAU-FALLINGBOSTEL	NDSA	7 658	3036
08 4 36 019	BOMS	RAVENSBURG	BAWU	409	7963
01 0 54 013	BONDELUM	NORDFRIESLAND	SCHH	180	2251
08 1 15 004	BONDORF	BOEBLINGEN	BAWU	3 286	7031
07 1 38 005	BONEFELD	NEUWIED	RHPF	706	5455
07 2 35 010	BONERATH	TRIER-SAARBURG	RHPF	225	5501
07 2 33 206	BONGARD	DAUN	RHPF	233	5489
05 3 14 000	BONN, STADT	KREISFREIE STADT	NW	291 291	5300
08 3 37 022	BONNDORF IM SCHWARZWALD, STADT	WALDSHUT	BAWU	5 251	7823
09 7 72 126	BONSTETTEN	AUGSBURG	BAY	960	8901
07 1 33 014	BOOS	BAD KREUZNACH	RHPF	345	6551
07 1 37 014	BOOS	MAYEN-KOBLENZ	RHPF	600	5441
09 7 76 120	BOOS	UNTERALLGAEU	BAY	1 580	8941
01 0 60 011	BOOSTEDT	SEGEBERG	SCHH	4 445	2351
08 1 36 010	BOPFINGEN, STADT	OSTALBKREIS	BAWU	11 091	7085
07 1 40 501	BOPPARD, STADT	RHEIN-HUNSRUECK-KREIS	RHPF	17 815	5407
05 7 74 012	BORCHEN	PADERBORN	NW	10 262	4799
01 0 54 014	BORDELUM	NORDFRIESLAND	SCHH	1 777	2251
01 0 58 022	BORDESHOLM	RENSBURG-ECKERNFOERDE	SCHH	6 304	2352
01 0 59 011	BOREN	SCHLESWIG-FLENSBURG	SCHH	854	2347
01 0 58 023	BORGDOEF-SEEDORF	RENSBURG-ECKERNFOERDE	SCHH	357	2353
05 7 62 012	BORGENTREICH, STADT	HOEXTER	NW	8 822	3532
05 7 54 004	BORGHOLZHAUSEN, STADT	GUETERSLOH	NW	7 407	4807
01 0 58 024	BORGSTEDT	RENSBURG-ECKERNFOERDE	SCHH	1 103	2371
01 0 54 015	BORGSUM	NORDFRIESLAND	SCHH	252	2270
01 0 59 012	BORGWEDEL	SCHLESWIG-FLENSBURG	SCHH	538	2386
06 6 34 001	BORKEN (HESSEN), STADT	SCHWALM-EDER-KREIS	HESS	13 990	3587
05 5 54 012	BORKEN, STADT	BORKEN	NW	33 127	4280
03 4 57 002	BORKUM, STADT	LEER	NDSA	8 353	2972
07 2 33 207	BORLER	DAUN	RHPF	90	5489
07 3 31 012	BORNHEIM	ALZEY-WORMS	RHPF	503	6509
07 3 37 014	BORNHEIM	SUEDLICHE WEINSTRASSE	RHPF	1 005	6741
05 3 82 012	BORNHEIM, STADT	RHEIN-SIEG-KREIS	NW	35 614	5303
01 0 60 012	BORNHOEVED	SEGEBERG	SCHH	2 624	2351
01 0 58 025	BORNHOLT	RENSBURG-ECKERNFOERDE	SCHH	159	2211
07 1 41 016	BORNICH	RHEIN-LAHN-KREIS	RHPF	1 027	5421
07 1 43 212	BOROD	WESTERWALDKREIS	RHPF	384	5231
01 0 61 015	BORSFLETH	STEINBURG	SCHH	775	2209
03 2 51 008	BORSTEL	DIEPHOLZ	NDSA	1 332	2839
01 0 60 013	BORSTEL	SEGEBERG	SCHH	108	2351
01 0 56 009	BORSTEL-HOHENRADEN	PINNEBERG	SCHH	1 727	2081
01 0 53 013	BORSTORF	HERZOGTUM LAUENBURG	SCHH	258	2411

## 4 GEMEINDEN IN ALPHABETISCHER ORDNUNG MIT SCHLUESSELNUMMER, BEVÖLKERUNG UND POSTLEITZAHL AM 31.12.1984

SCHLUESSEL- NUMMER	GEMEINDE	KREIS	LAND	BEVÖL- KERUNG	POST- LEIT- ZAHL
01 0 55 007	BOSAU	OSTHOLSTEIN	SCHH	3 018	2422
01 0 54 016	BOSBUELL	NORDFRIESLAND	SCHH	185	2260
07 3 36 009	BOSENBACH	KUSEL	RHPF	875	6791
03 3 57 006	BOTHEL	ROTENBURG (WUEMME)	NDSA	1 761	2725
01 0 57 011	BOTHKAMP	PLOEN	SCHH	273	2309
07 3 40 205	BOTTENBACH	PIRMASENS	RHPF	691	6661
05 5 12 000	BOTTROP, STADT	KREISFREIE STADT	NW	112 353	4250
10 0 44 122	BOUS	SAARLOUIS	SAAR	7 862	6626
01 0 58 026	BOVENAU	RENDSBURG-ECKERNFOERDE	SCHH	892	2371
03 1 52 004	BOVENDEN, FLECKEN	GOETTINGEN	NDSA	13 580	3406
07 2 33 010	BOXBERG	DAUN	RHPF	187	5569
08 1 28 014	BOXBERG, STADT	MAIN-TAUBER-KREIS	BAWU	6 207	6973
01 0 62 011	BRAAK	STORMARN	SCHH	603	2000
07 1 32 012	BRACHBACH	ALTENKIRCHEN (WESTERWALD)	RHPF	2 603	5245
07 1 35 011	BRACHTENDORF	COCHEM-ZELL	RHPF	217	5441
06 4 35 005	BRACHTTAL	MAIN-KINZIG-KREIS	HESS	4 740	6486
03 3 53 004	BRACKEL	HARBURG	NCSA	1 540	2094
08 1 25 013	BRACKENHEIM, STADT	HEILBRONN	BAWU	10 394	7129
01 0 54 017	BRADERUP	NORDFRIESLAND	SCHH	714	2264
08 3 26 006	BRAEUNLINGEN, STADT	SCHWARZWALD-BAAR-KREIS	BAWU	5 400	7715
03 4 61 002	BRAKE (UNTERWESER), STADT	WESERMARSCH	NDSA	17 069	2880
05 7 62 016	BRAKEL, STADT	HOEXTER	NW	15 812	3492
01 0 58 027	BRAMMER	RENDSBURG-ECKERNFOERDE	SCHH	326	2371
03 4 59 014	BRAMSCHE, STADT	OSNABRUECK	NDSA	23 391	4550
03 3 52 007	BRAMSTEDT	CUXHAVEN	NDSA	1 693	2856
01 0 54 018	BRAMSTEDTLUND	NORDFRIESLAND	SCHH	221	2265
09 3 77 113	BRAND	TIRSCHENREUTH	BAY	1 167	8591
01 0 56 010	BRANDE-HOERNERKIRCHEN	PINNEBERG	SCHH	1 018	2205
07 2 32 207	BRANDSCHEID	BITBURG-PRUEM	RHPF	321	5541
07 1 43 213	BRANDSCHEID	WESTERWALDKREIS	RHPF	398	5439
09 1 87 120	BRANNENBURG	ROSENHEIM	BAY	5 066	8204
07 1 41 501	BRAUBACH, STADT	RHEIN-LAHN-KREIS	RHPF	3 536	5423
07 2 31 012	BRAUNEBERG	BERNKASTEL-WITTLICH	RHPF	1 207	5551
06 5 32 003	BRAUNFELS, STADT	LAHN-DILL-KREIS	HESS	9 718	6333
03 1 53 003	BRAUNLAGE, STADT	GOSLAR	NDSA	6 876	3389
08 1 27 009	BRAUNSBACH	SCHWABISCH HALL	BAWU	2 366	7176
03 1 01 000	BRAUNSCHWEIG, STADT	KREISFREIE STADT	NDSA	253 057	3300
07 1 40 018	BRAUNSHORN	RHEIN-HUNS RUECK-KREIS	RHPF	523	5448
07 1 33 015	BRAUNWEILER	BAD KREUZNACH	RHPF	545	6551
07 1 33 016	BRAUNWEILER	BAD KREUZNACH	RHPF	97	6571
01 0 59 014	BREBEL	SCHLESWIG-FLENSBURG	SCHH	273	2347
06 5 33 002	BRECHEN	LIMBURG-WEILBURG	HESS	6 114	6259
07 2 32 020	BRECHT	BITBURG-PRUEM	RHPF	182	5521
05 9 54 004	BRECKERFELD, STADT	ENNEPE-RUHR-KREIS	NW	7 650	5805
03 4 54 006	BREDDENBERG	EMSLAND	NDSA	556	2993
03 3 57 007	BREDDORF	ROTENBURG (WUEMME)	NDSA	1 165	2733
01 0 58 028	BREDENBEK	RENDSBURG-ECKERNFOERDE	SCHH	948	2371
01 0 54 019	BREDSTEDT, STADT	NORDFRIESLAND	SCHH	5 784	2257
06 5 34 005	BREIDENBACH	MARBURG-BIEDENKOPF	HESS	6 225	3565

SCHLUESSEL- NUMMER	GEMEINDE	KREIS	LAND	BEVOEL- KERUNG	POST- LEIT- ZAHL
01 0 58 029	BREIHOLZ	RENSBURG-ECKERNFOERDE	SCHH	1 214	2371
08 3 15 015	BREISACH AM RHEIN, STADT	BREISGAU-HOCHSCHWARZWALD	BAWU	9 950	7814
07 2 31 202	BREIT	BERNKASTEL-WITTLICH	RHPF	248	5509
09 6 74 118	BREITBRUNN	HASSBERGE	BAY	962	8601
09 1 87 121	BREITBRUNN A. CHIEMSEE	ROSENHEIM	BAY	1 296	8211
07 1 43 006	BREITENAU	WESTERWALDKREIS	RHPF	541	5419
07 3 36 010	BREITENBACH	KUSEL	RHPF	1 958	6791
06 6 32 004	BREITENBACH A. HERZBERG	HERSFELD-ROTENBURG	HESS	1 817	6431
09 2 75 118	BREITENBERG	PASSAU	BAY	1 962	8391
01 0 61 016	BREITENBERG	STEINBURG	SCHH	306	2211
09 7 78 121	BREITENBRUNN	UNTERALLGAEU	BAY	2 038	8949
09 3 73 115	BREITENBRUNN, MARKT	NEUMARKT I. D. OPF.	BAY	2 927	8431
01 0 61 017	BREITENBURG	STEINBURG	SCHH	1 626	2210
01 0 53 014	BREITENFELDE	HERZOGTUM LAUENBURG	SCHH	1 571	2413
09 4 71 119	BREITENGUESSBACH	BAMBERG	BAY	3 528	8601
07 1 33 017	BREITENHEIM	BAD KREUZNACH	RHPF	421	6551
07 1 34 013	BREITENTHAL	BIRKENFELD	RHPF	299	6581
09 7 74 117	BREITENTHAL	GUENZBURG	BAY	947	8909
08 4 25 024	BREITINGEN	ALB-DONAU-KREIS	BAWU	219	7901
08 3 15 016	BREITNAU	BREISGAU-HOCHSCHWARZWALD	BAWU	1 601	7821
06 5 32 004	BREITSCHIED	LAHN-DILL-KREIS	HESS	4 418	6349
07 3 39 007	BREITSCHIED	MAINZ-BINGEN	RHPF	149	6533
07 1 38 006	BREITSCHIED	NEUWIED	RHPF	1 642	5461
07 1 32 013	BREITSCHIEDT	ALTENKIRCHEN (WESTERWALD)	RHPF	779	5249
01 0 58 030	BREKENDORF	RENSBURG-ECKERNFOERDE	SCHH	741	2372
01 0 54 020	BREKLUM	NORDFRIESLAND	SCHH	1 595	2257
07 1 41 018	BREMBERG	RHEIN-LAHN-KREIS	RHPF	288	5409
04 0 11 000	BREMEN, STADT	KREISFREIE STADT	BRM	530 520	2800
04 0 12 000	BREMERHAVEN, STADT	KREISFREIE STADT	BRM	135 095	2850
03 3 57 008	BREMEROERDE, STADT	ROTENBURG (WUEMME)	NDSA	17 878	2740
07 1 35 012	BREMM	COCHEM-ZELL	RHPF	865	5591
07 1 31 201	BRENK	AHRWEILER	RHPF	189	5471
09 3 75 120	BRENNBERG	REGENSBURG	BAY	1 484	8411
06 4 37 003	BRENSBACH	ODENWALDKREIS	HESS	4 649	6101
03 3 59 008	BREST	STADE	NDSA	754	2165
08 2 15 007	BRETTEN, STADT	KARLSRUHE	BAWU	23 200	7518
07 1 43 214	BRETTHAUSEN	WESTERWALDKREIS	RHPF	165	5439
07 1 33 018	BRETZENHEIM	BAD KREUZNACH	RHPF	2 195	6551
08 1 26 011	BRETZFELD	HOHENLOHEKREIS	BAWU	8 614	7117
06 4 37 004	BREUBERG, STADT	ODENWALDKREIS	HESS	6 667	6127
06 6 33 004	BREUNA	KASSEL	HESS	3 608	3549
07 3 33 011	BREUNIGWEILER	DONNERSBERGKREIS	RHPF	346	6751
03 2 55 005	BREVOERDE	HOLZMINDEN	NDSA	829	3453
07 1 37 204	BREY	MAYEN-KOBLENZ	RHPF	1 166	5401
01 0 51 010	BRICKELN	DITHMARSCHEN	SCHH	158	2224
07 1 35 013	BRIEDEL	COCHEM-ZELL	RHPF	1 126	5581
07 1 35 014	BRIEDEN	COCHEM-ZELL	RHPF	136	5593
07 1 35 015	BRIEDERN	COCHEM-ZELL	RHPF	398	5591
03 3 55 011	BRIETLINGEN	LUENEBURG	NDSA	1 890	2121

## 4 GEMEINDEN IN ALPHABETISCHER ORDNUNG MIT SCHLUESSELNUMMER, BEVOELKERUNG UND POSTLEITZAHL AM 31.12.1984

SCHLUESSEL- NUMMER	GEMEINDE	KREIS	LAND	BEVOEL- KERUNG	POST- LEIT- ZAHL
08 3 26 075	BRIGACHTAL	SCHWARZWALD-BAAR-KREIS	BAWU	4 942	7734
05 9 58 012	BRILON, STADT	HOCHSAUERLANDKREIS	NW	24 482	5790
07 2 32 021	BRIMINGEN	BITBURG-PRUEM	RHPF	91	5521
01 0 58 031	BRINJAHE	RENSBURG-ECKERNFOERDE	SCHH	141	2371
03 4 57 003	BRINKUM	LEER	NDSA	592	2951
03 3 57 009	BROCKEL	ROTENBURG (WUEMME)	NDSA	1 091	2725
07 2 33 011	BROCKSCHEID	DAUN	RHPF	221	5569
03 2 51 009	BROCKUM	DIEPHOLZ	NDSA	1 041	2844
07 1 37 205	BRODENBACH	MAYEN-KOBLENZ	RHPF	651	5401
01 0 58 032	BRODERSBY	RENSBURG-ECKERNFOERDE	SCHH	688	2341
01 0 59 016	BRODERSBY	SCHLESWIG-FLENSBURG	SCHH	555	2381
01 0 57 012	BRODERSDORF	PLOEN	SCHH	284	2304
03 3 51 005	BROECKEL	CELLE	NDSA	1 227	3101
01 0 53 015	BROETHEN	HERZOGTUM LAUENBURG	SCHH	192	2059
07 1 35 016	BROHL	COCHEM-ZELL	RHPF	318	5441
07 1 31 014	BROHL-LUETZING	AHRWEILER	RHPF	2 567	5474
01 0 61 018	BROKDORF	STEINBURG	SCHH	853	2211
01 0 61 019	BROKSTEDT	STEINBURG	SCHH	1 595	2351
06 4 37 005	BROMBACHTAL	ODENWALDKREIS	HESS	3 219	6126
03 1 51 005	BROME, FLECKEN	GIFHORN	NDSA	2 672	3127
06 6 35 005	BROMSKIRCHEN	WALDECK-FRANKENBERG	HESS	1 704	5789
07 2 31 013	BRUCH	BERNKASTEL-WITTLICH	RHPF	412	5561
07 1 32 014	BRUCHERTSEIFEN	ALTENKIRCHEN (WESTERWALD)	RHPF	554	5249
07 1 38 008	BRUCHHAUSEN	NEUWIED	RHPF	770	5461
03 2 51 010	BRUCHHAUSEN-VILSEN, FLECKEN	DIEPHOLZ	NDSA	4 774	2814
06 4 35 006	BRUCHKOEDEL, STADT	MAIN-KINZIG-KREIS	HESS	18 139	6454
07 3 35 003	BRUCHMUEHLBACH-MIESAU	KAISERSLAUTERN	RHPF	6 818	6793
08 2 15 009	BRUCHSAL, STADT	KARLSRUHE	BAWU	36 546	7520
07 1 34 014	BRUCHWEILER	BIRKENFELD	RHPF	517	6581
09 1 75 114	BRUCK	EBERSBERG	BAY	984	8018
09 3 76 117	BRUCK I. D. OPF., MARKT	SCHWANDORF	BAY	3 876	8466
09 5 71 122	BRUCKBERG	ANSBACH	BAY	1 426	8802
09 2 74 194	BRUCKBERG	LANDSHUT	BAY	3 645	8301
09 1 87 122	BRUCKMUEHL, MARKT	ROSENHEIM	BAY	11 804	8206
07 1 34 015	BRUECKEN	BIRKENFELD	RHPF	1 029	6589
07 3 36 011	BRUECKEN (PFALZ)	KUSEL	RHPF	2 380	6794
07 2 33 208	BRUECKTAL	DAUN	RHPF	66	5489
01 0 58 033	BRUEGGE	RENSBURG-ECKERNFOERDE	SCHH	883	2351
03 2 54 009	BRUEGGEN	HILDESHEIM	NDSA	1 040	3211
05 1 66 004	BRUEGGEN	VIERSEN	NW	12 467	4057
08 2 26 009	BRUEHL	RHEIN-NECKAR-KREIS	BAWU	13 571	6835
05 3 62 012	BRUEHL, STADT	ERFTKREIS	NW	41 252	5040
09 3 75 122	BRUNN	REGENSBURG	BAY	927	8411
09 1 85 123	BRUNNEN	NEUBURG-SCHROBENHAUSEN	BAY	1 371	8899
09 1 84 114	BRUNNTHAL	MUENCHEN	BAY	3 363	8011
01 0 62 088	BRUNSBEK	STORMARN	SCHH	1 254	2077
01 0 51 011	BRUNSBUETTTEL, STADT	DITHMARSCHEN	SCHH	12 696	2212
01 0 53 016	BRUNSMARK	HERZOGTUM LAUENBURG	SCHH	94	2411
01 0 53 017	BRUNSTORF	HERZOGTUM LAUENBURG	SCHH	507	2051

SCHLUESSEL- NUMMER	GEMEINDE	KREIS	LAND	BEVOEL- KERUNG	POST- LEIT- ZAHL
07 1 33 201	BRUSCHIED	BAD KREUZNACH	RHPF	295	6570
07 1 35 017	BRUTTIG-FANKEL	COCHEM-ZELL	RHPF	1 037	5591
07 1 40 020	BUBACH	RHEIN-HUNS RUECK-KREIS	RHPF	278	5448
07 3 33 012	BUBENHEIM	DONNERSBERGKREIS	RHPF	344	6719
07 3 39 008	BUBENHEIM	MAINZ-BINGEN	RHPF	491	6501
09 5 72 119	BUBENREUTH	ERLANGEN-HOECHSTADT	BAY	4 162	8526
09 7 74 118	BUBESHEIM	GUENZBURG	BAY	1 146	8871
07 3 36 012	BUBORN	KUSEL	RHPF	127	6758
08 3 27 007	BUBSHEIM	TUTTLINGEN	BAWU	638	7201
07 1 40 021	BUCH	RHEIN-HUNS RUECK-KREIS	RHPF	826	5449
07 1 41 019	BUCH	RHEIN-LAHN-KREIS	RHPF	479	5429
09 1 77 114	BUCH A. BUCHRAIN	ERDING	BAY	1 072	8011
09 2 74 121	BUCH A. ERLBACH	LANDSHUT	BAY	2 290	8311
09 5 71 125	BUCH A. WALD	ANSBACH	BAY	788	8801
09 7 75 118	BUCH, MARKT	NEU-ULM	BAY	3 095	7919
09 1 83 114	BUCHBACH, MARKT	MUEHLDOEF A. INN	BAY	2 399	8253
09 6 75 114	BUCHBRUNN	KITZINGEN	BAY	816	8711
09 7 79 126	BUCHDOEF	DONAU-RIES	BAY	1 306	8851
08 2 25 014	BUCHEN (ODENWALD), STADT	NECKAR-ODENWALD-KREIS	BAWU	14 532	6967
08 3 15 020	BUCHENBACH	BREISGAU-HOCHSCHWARZWALD	BAWU	2 892	7801
09 7 80 117	BUCHENBERG, MARKT	OBERALLGAEU	BAY	3 481	8961
07 2 32 208	BUCHET	BITBURG-PRUEM	RHPF	261	5541
08 3 27 008	BUCHHEIM	TUTTLINGEN	BAWU	584	7791
09 2 71 118	BUCHHOEFEN	DEGGENDORF	BAY	880	8351
01 0 51 012	BUCHHOLZ	DITHMARSCHEN	SCHH	937	2224
01 0 53 018	BUCHHOLZ	HERZOGTUM LAUENBURG	SCHH	179	2419
03 2 57 008	BUCHHOLZ	SCHAUMBURG	NDSA	771	3061
03 3 58 005	BUCHHOLZ (ALLER)	SOLTAU-FALLINGBOSTEL	NDSA	1 414	3031
07 1 38 080	BUCHHOLZ (WESTERWALD)	NEUWIED	RHPF	3 131	5464
03 3 53 005	BUCHHOLZ IN DER NORDHEIDE, STADT	HARBURG	NDSA	30 460	2110
01 0 53 019	BUCHHORST	HERZOGTUM LAUENBURG	SCHH	157	2058
09 7 77 121	BUCHLOE, STADT	OSTALLGAEU	BAY	8 483	8938
09 5 72 120	BUCKENHOF	ERLANGEN-HOECHSTADT	BAY	2 946	8520
07 1 40 023	BUDENBACH	RHEIN-HUNS RUECK-KREIS	RHPF	170	6540
07 3 39 009	BUDENHEIM	MAINZ-BINGEN	RHPF	7 135	6501
07 1 35 018	BUECHEL	COCHEM-ZELL	RHPF	993	5591
01 0 53 020	BUECHEN	HERZOGTUM LAUENBURG	SCHH	4 577	2059
09 5 76 117	BUECHENBACH	ROTH	BAY	4 048	8541
07 1 40 024	BUECHENBEUREN	RHEIN-HUNS RUECK-KREIS	RHPF	904	6541
09 2 75 119	BUECHLBERG	PASSAU	BAY	3 234	8391
03 2 57 009	BUECKEBURG, STADT	SCHAUMBURG	NDSA	20 477	3062
03 2 56 003	BUECKEN, FLECKEN	NIENBURG (WESER)	NDSA	2 098	2811
03 1 54 003	BUEDDENSTEDT	HELMSTEDT	NDSA	3 692	3333
01 0 58 034	BUEDELSDOEF	RENDSDURG-ECKERNFOERDE	SCHH	10 088	2370
07 2 32 209	BUEDESHEIM	BITBURG-PRUEM	RHPF	497	5541
06 4 40 004	BUEDINGEN, STADT	WETTERAUKREIS	HESS	17 139	6470
07 2 31 203	BUEDLICH	BERNKASTEL-WITTLICH	RHPF	200	5509
08 2 16 007	BUEHL, STADT	RASTATT	BAWU	22 632	7580
08 2 16 008	BUEHLERTAL	RASTATT	BAWU	7 715	7582

## 4 GEMEINDEN IN ALPHABETISCHER ORDNUNG MIT SCHLUESSELNUMMER, BEVOELKERUNG UND POSTLEITZAHL AM 31.12.1984

SCHLUESSEL- NUMMER	GEMEINDE	KREIS	LAND	BEVOEL- KERUNG	POST- LEIT- ZAHL
08 1 27 012	BUEHLERTANN	SCHWAEBISCH HALL	BAWU	2 204	7167
08 1 27 013	BUEHLERZELL	SCHWAEBISCH HALL	BAWU	1 664	7161
01 0 60 015	BUEHNSDORF	SEGEBERG	SCHH	344	2061
03 1 52 005	BUEHREN	GOETTINGEN	NDSA	576	3402
03 3 52 008	BUELKAU	CUXHAVEN	NDSA	1 126	2179
03 3 57 010	BUELSTEDT	ROTENBURG (WJEMME)	NDSA	705	2733
05 7 58 004	BUENDE, STADT	HERFORD	NW	38 816	4980
01 0 58 035	BUENS DORF	RENSBURG-ECKERNFOERDE	SCHH	431	2371
08 3 36 012	BUERCHAU	LOERRACH	BAWU	193	7861
07 1 32 015	BUERDENBACH	ALTENKIRCHEN (WESTERWALD)	RHPF	424	5451
05 7 74 016	BUEREN, STADT	PADERBORN	NW	17 835	4793
09 6 76 116	BUERGSTADT, MARKT	MILTENBERG	BAY	3 597	8768
06 4 31 005	BUERSTADT, STADT	BERGSTRASSE	HESS	14 278	6842
08 3 35 015	BUESINGEN AM HOCHRHEIN	KONSTANZ	BAWU	1 189	7701
01 0 51 013	BUESUM	DITHMARSCHEN	SCHH	5 998	2242
01 0 51 014	BUESUMER DEICHHAUSEN	DITHMARSCHEN	SCHH	379	2242
01 0 61 020	BUETTEL	STEINBURG	SCHH	78	2211
06 4 33 003	BUETTELBORN	GROSS-GERAU	HESS	10 685	6087
09 6 79 122	BUETTHARD, MARKT	WUERZBURG	BAY	1 240	8701
08 3 15 022	BUGGINGEN	BREISGAU-HOCHSCHWARZWALD	BAWU	2 993	7845
07 1 34 016	BUHLENBERG	BIRKENFELD	RHPF	435	6589
07 1 35 019	BULLAY	COCHEM-ZELL	RHPF	1 400	5584
01 0 56 011	BULLENKUHLEN	PINNEBERG	SCHH	259	2201
03 4 57 004	BUNDE, FLECKEN	LEER	NDSA	3 219	2955
07 1 34 017	BUNDENBACH	BIRKENFELD	RHPF	980	6571
03 4 57 005	BUNDERHEE	LEER	NDSA	685	2955
09 6 74 120	BUNDORF	HASSBERGE	BAY	1 017	8729
01 0 51 015	BUNSOH	DITHMARSCHEN	SCHH	756	2243
07 2 32 210	BURBACH	BITBURG-PRUEM	RHPF	580	5541
05 9 70 008	BURBACH	SIEGEN-WITTGENSTEIN	NW	13 186	5909
07 2 32 022	BURG	BITBURG-PRUEM	RHPF	34	5521
01 0 51 016	BURG (DITHMARSCHEN)	DITHMARSCHEN	SCHH	3 991	2224
07 2 31 014	BURG (MOSEL)	BERNKASTEL-WITTLICH	RHPF	459	5581
01 0 55 008	BURG AUF FEHMARN, STADT	OSTHOLSTEIN	SCHH	6 018	2448
09 7 74 121	BURGAU, STADT	GUENZBURG	BAY	7 767	8872
09 7 80 118	BURGEBERG I. ALLGAEU	OBERALLGAEU	BAY	2 615	8978
09 5 75 115	BURGBERNHEIM, STADT	NEUSTADT A.D.AISCH-BAD WINDSHEIM	BAY	2 600	8801
07 1 31 202	BURGBROHL	AHRWEILER	RHPF	3 050	5475
03 1 58 004	BURGDORF	WOLFENBUETTEL	NDSA	2 202	3322
03 2 53 002	BURGDORF, STADT	HANNOVER	NDSA	28 668	3167
09 4 71 120	BURGEBRACH, MARKT	BAMBERG	BAY	4 871	8602
07 2 31 016	BURGEN	BERNKASTEL-WITTLICH	RHPF	560	5551
07 1 37 206	BURGEN	MAYEN-KOBLENZ	RHPF	694	5401
09 1 90 118	BURGGEN	WEILHEIM-SCHONGAU	BAY	1 269	8927
09 5 75 116	BURGHASLACH, MARKT	NEUSTADT A.D.AISCH-BAD WINDSHEIM	BAY	2 022	8602
06 6 31 002	BURGHAUEN	FULDA	HESS	5 794	6419
09 1 71 112	BURGHAUSEN, STADT	ALTOETTING	BAY	16 848	8263
09 1 85 125	BURGHEIM, MARKT	NEUBURG-SCHROBENHAUSEN	BAY	3 989	8859
09 1 71 113	BURGIKIRCHEN A. D. ALZ	ALTOETTING	BAY	9 016	8269

SCHLUESSEL- NUMMER	GEMEINDE	KREIS	LAND	BEVOEL- KERUNG	POST- LEIT- ZAHL
09 4 78 116	BURKUNSTADT, STADT	LICHTENFELS	BAY	6 522	8622
07 1 32 016	BURGLAHR	ALTENKIRCHEN (WESTERWALD)	RHPF	396	5231
09 6 73 186	BURGLAUER	RHOEN-GRABFELD	BAY	1 249	8731
09 3 76 119	BURGLENGENFELD, STADT	SCHWANDORF	BAY	9 917	8412
09 5 71 127	BURGOBERBACH	ANSBACH	BAY	2 553	8802
09 6 74 121	BURGPREPPACH, MARKT	HASSBERGE	BAY	1 425	8729
08 4 26 028	BURGRIEDEN	BIBERACH	BAWU	2 527	7959
09 5 77 120	BURGSALACH	WEISSENBURG-GUNZENHAUSEN	BAY	978	8831
07 1 41 020	BURGSCHWALBACH	RHEIN-LAHN-KREIS	RHPF	1 160	6251
09 6 77 122	BURGSINN, MARKT	MAIN-SPESSART	BAY	2 561	8784
07 1 33 019	BURGSPONHEIM	BAD KREUZNACH	RHPF	185	6551
08 1 19 018	BURGSTETTEN	REMS-MURR-KREIS	BAWU	2 916	7151
09 5 74 117	BURGTHANN	NUERNBERGER LAND	BAY	8 989	8501
06 6 35 006	BURGWALD	WALDECK-FRANKENBERG	HESS	4 736	3559
03 2 53 003	BURGWEDEL	HANNOVER	NDSA	18 756	3006
09 4 71 122	BURGWINDHEIM, MARKT	BAMBERG	BAY	1 337	8602
09 5 71 128	BURK	ANSBACH	BAY	1 019	8802
09 6 72 117	BURKARDROTH, MARKT	BAD KISSINGEN	BAY	7 271	8736
06 4 17 013	BURLADINGEN, STADT	ZOLLERNALBKREIS	BAWU	11 466	7453
07 3 37 015	BURRWEILER	SUEDLICHE WEINSTRASSE	RHPF	804	6741
07 2 32 023	BURSCHEID	BITBURG-PRUEM	RHPF	16	5528
05 3 78 006	BURSCHEID, STADT	RHEINISCH-BERGISCHER KREIS	NW	15 308	5093
09 7 74 122	BURTENBACH, MARKT	GUENZBURG	BAY	3 154	8877
07 2 31 017	BURTSCHIED	BERNKASTEL-WITTLICH	RHPF	110	5509
03 3 59 009	BURWEG	STADE	NDSA	980	2167
01 0 59 018	BUSDORF	SCHLESWIG-FLENSBURG	SCHH	1 479	2381
06 5 31 003	BUSECK	GIESSEN	HESS	11 398	6305
07 3 40 002	BUSENBERG	PIRMASENS	RHPF	1 259	6749
07 1 32 017	BUSENHAUSEN	ALTENKIRCHEN (WESTERWALD)	RHPF	308	5231
01 0 51 017	BUSENWURTH	DITHMARSCHEN	SCHH	287	2221
03 4 61 003	BUTJADINGEN	WESERMARSCH	NDSA	6 462	2893
09 4 71 123	BUTTENHEIM, MARKT	BAMBERG	BAY	2 684	8602
09 7 73 122	BUTTENWIESEN	DILLINGEN A. D. DONAU	BAY	4 690	8851
06 4 40 005	BUTZBACH, STADT	WETTERAUKREIS	HESS	21 172	6308
09 1 76 118	BUXHEIM	EICHSTAETT	BAY	2 558	8079
09 7 78 123	BUXHEIM	UNTERALLGAEU	BAY	2 782	8941
03 3 59 010	BUXTEHUDE, STADT	STADE	NDSA	32 512	2150
C					
07 1 43 007	CAAN	WESTERWALDKREIS	RHPF	444	5411
03 3 52 009	CADENBERGE	CUXHAVEN	NDSA	3 130	2175
09 5 73 114	CADOLZBURG, MARKT	FUERTH	BAY	7 843	8501
03 1 51 006	CALBERLAH	GIFHORN	NDSA	3 558	3171
06 6 33 005	CALDEN	KASSEL	HESS	6 755	3527
07 1 33 020	CALLBACH	BAD KREUZNACH	RHPF	412	6761
06 2 35 085	CALW, STADT	CALW	BAWU	22 240	7260
03 3 52 010	CAPPEL	CUXHAVEN	NDSA	721	2853
03 4 53 003	CAPPELN (OLDENBURG)	CLOPPENBURG	NDSA	4 609	4598
07 3 32 007	CARLSBERG	BAD DUERKHEIM	RHPF	2 852	6719

## 4 GEMEINDEN IN ALPHABETISCHER DRONUNG MIT SCHLUESSELNUMMER, BEVOELKERUNG UND POSTLEITZAHL AM 31.12.1984

SCHLUESSEL- NUMMER	GEMEINDE	KREIS	LAND	BEVOEL- KERUNG	POST- LEIT- ZAHL
09 6 75 116	CASTELL	KITZINGEN	BAY	838	8711
05 5 62 004	CASTROP-RAUXEL, STADT	RECKLINGHAUSEN	NW	76 428	4620
03 3 51 006	CELLE, STADT	CELLE	NDSA	70 754	3100
09 3 72 116	CHAM, STADT	CHAM	BAY	16 384	8490
09 3 72 117	CHAMERAU	CHAM	BAY	2 317	8491
07 1 41 021	CHARLOTTENBERG	RHEIN-LAHN-KREIS	RHPF	154	5409
09 1 89 114	CHIEMING	TRAUNSTEIN	BAY	3 621	8224
09 1 87 123	CHIEMSEE	ROSENHEIM	BAY	485	8211
01 0 58 036	CHRISTIANSOLM	RENSBURG-ECKERNFOERDE	SCHH	229	2371
01 0 61 021	CHRISTINENTHAL	STEINBURG	SCHH	66	2211
07 3 40 003	CLAUSEN	PIRMASENS	RHPF	1 504	6781
03 1 53 004	CLAUSTHAL-ZELLERFELD, BERGSTADT	GOSLAR	NDSA	16 593	3392
08 1 25 017	CLEEBRONN	HEILBRONN	BAWU	2 030	7121
03 3 54 002	CLENZE, FLECKEN	LUECHOW-DANNENBERG	NDSA	2 256	3132
03 4 53 004	CLOPPENBURG, STADT	CLOPPENBURG	NDSA	21 798	4590
09 4 63 000	COBURG, STADT	KREISFREIE STADT	BAY	44 239	8630
07 1 35 020	COCHEM, STADT	COCHEM-ZELL	RHPF	5 505	5590
06 5 34 006	COELBE	MARBURG-BIEDENKOPF	HESS	6 230	3553
05 5 58 012	COESFELD, STADT	COESFELD	NW	31 367	4420
09 6 76 117	COLLENBERG	MILTENBERG	BAY	2 195	6981
09 5 71 130	COLMBERG, MARKT	ANSBACH	BAY	1 568	8801
03 4 56 002	COLNRADE	OLDENBURG (OLDENBURG)	NDSA	813	2833
07 3 40 206	CONTWIG	PIRMASENS	RHPF	4 871	6662
03 2 52 004	COPPENBRUEGGE, FLECKEN	HAMELN-PYRMONT	NDSA	7 504	3256
03 2 54 036	COPPENGRAVE	HILDESHEIM	NDSA	725	3221
06 6 32 005	CORNBERG	HERSFELD-ROTENBURG	HESS	1 846	6441
08 1 27 014	CRAILSHEIM, STADT	SCHWABISCH HALL	BAWU	25 065	7180
07 1 41 022	CRAMBERG	RHEIN-LAHN-KREIS	RHPF	461	6251
03 1 58 005	CRAMME	WOLFENBUETTEL	NDSA	905	3344
08 1 28 020	CREGLINGEN, STADT	MAIN-TAUBER-KREIS	BAWU	4 878	6993
03 1 58 006	CREMLINGEN	WOLFENBUETTEL	NDSA	11 351	3302
09 4 72 127	CREUSSEN, STADT	BAYREUTH	BAY	4 661	8587
07 3 36 013	CRONENBERG	KUSEL	RHPF	219	6759
03 3 52 011	CUXHAVEN, STADT	CUXHAVEN	NDSA	56 977	2190
<b>D</b>					
07 1 32 018	DAADEN	ALTENKIRCHEN (WESTERWALD)	RHPF	4 351	5244
09 1 74 115	DACHAU, STADT	DACHAU	BAY	33 141	8060
09 5 75 117	DACHSBACH, MARKT	NEUSTADT A.D.AISCHE-BAD WINDSHEIM	BAY	1 412	8531
08 3 37 027	DACHSBERG (SUEDSCHWARZWALD)	WALDSHUT	BAWU	1 303	7821
07 1 41 023	DACHSENHAUSEN	RHEIN-LAHN-KREIS	RHPF	924	5421
07 3 32 008	DACKENHEIM	BAD DUECKHEIM	RHPF	300	6719
07 2 32 211	DACKSCHEID	BITBURG-PRUEM	RHPF	206	5523
01 0 61 022	DAEGELING	STEINBURG	SCHH	776	2211
01 0 58 037	DAENISCHENHAGEN	RENSBURG-ECKERNFOERDE	SCHH	2 290	2307
01 0 58 038	DAETGEN	RENSBURG-ECKERNFOERDE	SCHH	435	2353
01 0 54 022	DAGEBUELL	NORDFRIESLAND	SCHH	1 008	2260
07 2 32 024	DAHLEM	BITBURG-PRUEM	RHPF	205	5521
05 3 66 012	DAHLEM	EUSKIRCHEN	NW	3 761	5377

SCHLUESSEL- NUMMER	GEMEINDE	KREIS	LAND	BEVOEL- KERUNG	POST- LEIT- ZAHL
03 3 55 012	DAHLEM	LUENEBURG	NDSA	768	2121
03 3 55 013	DAHLENBURG, FLECKEN	LUENEBURG	NDSA	3 143	2121
07 1 41 024	DAHLHEIM	RHEIN-LAHN-KREIS	RHPF	913	5421
03 1 58 007	DAHLUM	WOLFENBUETTEL	NDSA	788	3307
01 0 55 010	DAHME	OSTHOLSTEIN	SCHH	1 481	2435
01 0 53 021	DAHMKER	HERZOGTUM LAUENBURG	SCHH	68	2071
07 3 40 004	DAHN, STADT	PIRMASENS	RHPF	4 590	6783
07 2 32 212	DAHNER	BITBURG-PRUEM	RHPF	408	5529
08 4 35 010	DAISENDORF	BODENSEEKREIS	BAWU	1 256	7758
09 7 79 129	DAITING	DONAU-RIES	BAY	659	8855
07 1 33 021	DALBERG	BAD KREUZNACH	RHPF	250	6551
01 0 60 016	DALDORF	SEGEBERG	SCHH	630	2351
07 2 32 213	DALEIDEN	BITBURG-PRUEM	RHPF	795	5529
07 3 39 010	DALHEIM	MAINZ-BINGEN	RHPF	850	6501
01 0 53 022	DALLDORF	HERZOGTUM LAUENBURG	SCHH	253	2059
07 1 34 018	DAMBACH	BIRKENFELD	RHPF	135	6588
01 0 58 039	DAMENDORF	RENSBURG-ECKERNFOERDE	SCHH	375	2333
07 2 35 014	DAMFLOS	TRIER-SAARBURG	RHPF	689	5509
01 0 55 011	DAMLOS	OSTHOLSTEIN	SCHH	585	2432
09 6 71 160	DAMMBACH	ASCHAFFENBURG	BAY	1 793	8751
03 4 60 002	DAMME, STADT	VECHTA	NDSA	13 259	2845
01 0 61 023	DAMMFLETH	STEINBURG	SCHH	373	2213
03 3 54 003	DAMNATZ	LUECHOW-DANNENBERG	NDSA	384	3139
01 0 58 040	DAMP	RENSBURG-ECKERNFOERDE	SCHH	1 835	2335
07 1 40 025	DAMSCHEID	RHEIN-HUNSRUECK-KREIS	RHPF	507	6531
01 0 60 017	DAMSDORF	SEGEBERG	SCHH	231	2361
07 1 31 015	DANKERATH	AHRWEILER	RHPF	105	5489
01 0 57 013	DANNAU	PLDEN	SCHH	440	2325
03 1 54 004	DANNENDORF	HELMSTEDT	NDSA	1 681	3181
03 3 54 004	DANNENBERG (ELBE), STADT	LUECHOW-DANNENBERG	NDSA	8 282	3138
07 3 33 013	DANNENFELS	DONNERSBERGKREIS	RHPF	873	6765
01 0 59 019	DANNEWERK	SCHLESWIG-FLensburg	SCHH	992	2381
07 3 38 006	DANNSTADT-SCHAUERNHEIM	LUDWIGSHAFEN	RHPF	6 377	6701
06 4 11 000	DARMSTADT, STADT	KREISFREIE STADT	HESS	134 718	6100
07 2 33 014	DARSCHIED	DAUN	RHPF	625	5569
07 3 40 005	DARSTEIN	PIRMASENS	RHPF	198	6749
07 2 32 214	DASBURG	BITBURG-PRUEM	RHPF	304	5529
09 7 71 122	DASING	AICHACH-FRIEDBERG	BAY	4 110	8901
03 1 55 003	DASSEL, STADT	NORTHEIM	NDSA	11 939	3354
01 0 53 023	DASSENDORF	HERZOGTUM LAUENBURG	SCHH	2 425	2055
05 5 62 008	DATTELN, STADT	RECKLINGHAUSEN	NW	36 605	4354
07 1 38 009	DATTENBERG	NEUWIED	RHPF	1 215	5461
07 1 38 010	DATZEROTH	NEUWIED	RHPF	147	5451
07 1 33 022	DAUBACH	BAD KREUZNACH	RHPF	184	6553
07 1 43 008	DAUBACH	WESTERWALDKREIS	RHPF	335	5431
08 3 26 010	DAUCHINGEN	SCHWARZWALD-BAAR-KREIS	BAWU	2 800	7735
07 2 33 501	DAUN, STADT	DAUN	RHPF	6 931	5568
07 1 41 025	DAUSENAU	RHEIN-LAHN-KREIS	RHPF	1 496	5409
08 4 17 014	DAUTMERGEN	ZOLLERNALBKREIS	BAWU	319	7461

## 4 GEMEINDEN IN ALPHABETISCHER ORDNUNG MIT SCHLUESSELNUMMER, BEVOELKERUNG UND POSTLEITZAHL AM 31.12.1984

SCHLUESSEL- NUMMER	GEMEINDE	KREIS	LAND	BEVOEL- KERUNG	POST- LEIT- ZAHL
06 5 34 007	DAUTPHETAL	MARBURG-BIEDENKOPF	HESS	11 654	3563
07 2 32 025	DAUWELSHAUSEN	BITBURG-PRUEM	RHPF	81	5529
07 1 33 023	DAXWEILER	BAD KREUZNACH	RHPF	730	6534
08 1 15 010	DECKENPFRONN	BOEBLINGEN	BAWU	2 037	7261
03 1 51 007	DEDELSTORF	GIFHORN	NDSA	1 405	3122
07 1 31 016	DEDENBACH	AHRWEILER	RHPF	377	5481
03 2 55 007	DEENSEN	HOLZMINDEN	NDSA	1 644	3457
07 1 43 009	DEESEN	WESTERWALDKREIS	RHPF	581	5419
09 2 71 119	DEGGENDORF, STADT	DEGGENDORF	BAY	30 363	8360
08 4 35 067	DEGGENHAUSERTAL	BODENSEEKREIS	BAWU	3 088	7774
08 1 17 014	DEGGINGEN	GOEPPINGEN	BAWU	5 526	7345
07 3 32 009	DEIDESHEIM, STADT	BAD DUERKHEIM	RHPF	3 306	6705
08 3 27 009	DEILINGEN	TUTTLINGEN	BAWU	1 353	7209
07 3 36 014	DEIMBERG	KUSEL	RHPF	121	6758
09 3 73 119	DEINING	NEUMARKT I. D. OPF.	BAY	3 273	8431
09 7 79 130	DEININGEN	DONAU-RIES	BAY	1 405	8861
03 3 59 011	DEINSTE	STADE	NDSA	1 663	2161
03 3 57 011	DEINSTEDT	ROTENBURG (WJEMME)	NDSA	627	2743
09 7 74 124	DEISENHAUSEN	GUENZBURG	BAY	1 273	8909
08 3 25 072	DEISSLINGEN	ROTTWEIL	BAWU	5 050	7212
08 1 16 014	DEIZISAU	ESSLINGEN	BAWU	5 991	7301
05 7 74 020	DELBRUECK, STADT	PADERBORN	NW	22 255	4795
01 0 62 014	DELINGSDORF	STORMARN	SCHH	1 074	2071
07 3 40 207	DELLFELD	PIRMASENS	RHPF	1 290	6663
03 2 55 008	DELLIGSEN, FLECKEN	HOLZMINDEN	NDSA	9 501	3223
01 0 51 019	DELLSTEDT	DITHMARSCHEN	SCHH	794	2241
03 4 01 000	DELMENHORST, STADT	KREISFREIE STADT	NDSA	70 671	2870
01 0 51 020	DELVE	DITHMARSCHEN	SCHH	723	2241
07 2 33 016	DEMERATH	DAUN	RHPF	271	5569
09 1 76 120	DENKENDORF	EICHSTAETT	BAY	3 041	8071
08 1 16 015	DENKENDORF	ESSLINGEN	BAWU	9 327	7306
08 3 27 010	DENKINGEN	TUTTLINGEN	BAWU	1 860	7209
09 1 81 113	DENKLINGEN	LANDSBERG A. LECH	BAY	1 887	8911
03 1 58 008	DENKTE	WOLFENBUETTEL	NDSA	2 125	3341
07 3 36 015	DENNWEILER-FROHNBACH	KUSEL	RHPF	273	6799
07 2 33 209	DENSBORN	DAUN	RHPF	615	5531
09 5 71 132	DENTLEIN A. FORST, MARKT	ANSBACH	BAY	2 465	8801
08 3 16 009	DENZLINGEN	EMMENDINGEN	BAWU	11 327	7809
03 2 55 009	DERENTAL	HOLZMINDEN	NDSA	739	3474
07 1 31 017	DERNAU	AHRWEILER	RHPF	1 818	5481
07 1 38 011	DERNBACH	NEUWIED	RHPF	803	5419
07 3 37 017	DERNBACH	SUEDLICHE WEINSTRASSE	RHPF	449	6741
07 1 43 010	DERNBACH (WESTERWALD)	WESTERWALDKREIS	RHPF	2 889	5434
01 0 57 015	DERSAU	PLOEN	SCHH	683	2323
07 1 32 019	DERSCHEN	ALTENKIRCHEN (WESTERWALD)	RHPF	947	5241
03 4 54 007	DERSUM	EMSLAND	NDSA	1 244	2991
07 1 33 024	DESLOCH	BAD KREUZNACH	RHPF	433	6551
03 2 54 010	DESPETAL	HILDESHEIM	NDSA	1 508	3211
07 1 41 026	DESSIGNHOFEN	RHEIN-LAHN-KREIS	RHPF	157	5429

SCHLUESSEL- NUMMER	GEMEINDE	KREIS	LAND	BEVOEL- KERUNG	POST- LEIT- ZAHL
03 4 57 006	DETERN	LEER	NDSA	2 078	2951
05 7 66 020	DETMOLD, STADT	LIPPE	NW	66 282	4930
09 6 75 117	DETTELBACH, STADT	KITZINGEN	BAY	6 033	8716
08 4 16 009	DETTENHAUSEN	TUEBINGEN	BAWU	4 847	7405
08 2 15 111	DETTENHEIM	KARLSRUHE	BAWU	5 796	7521
08 3 37 030	DETTIGHOFEN	WALDSHUT	BAWU	1 109	7891
08 4 15 014	DETTINGEN AN DER ERMS	REUTLINGEN	BAWU	8 053	7433
08 4 26 031	DETTINGEN AN DER ILLER	BIBERACH	BAWU	1 568	7951
08 1 16 016	DETTINGEN UNTER TECK	ESSLINGEN	BAWU	5 077	7319
03 1 58 009	DETTUM	WOLFENBUETTEL	NDSA	1 291	3305
07 2 35 015	DETZEM	TRIER-SAARBURG	RHPF	510	5559
07 2 33 017	DEUDESFELD	DAUN	RHPF	420	5531
09 3 75 127	DEUERLING	REGENSBURG	BAY	1 538	8411
07 2 31 018	DEUSELBACH	BERNKASTEL-WITTLICH	RHPF	273	5509
03 3 55 014	DEUTSCH EVERN	LUENEBURG	NDSA	2 728	2121
07 3 39 011	DEXHEIM	MAINZ-BINGEN	RHPF	967	6501
07 2 31 019	DHRONECKEN	BERNKASTEL-WITTLICH	RHPF	115	5509
07 1 40 027	DICHTELBACH	RHEIN-HUNSRUECK-KREIS	RHPF	474	6542
03 2 51 011	DICKEL	DIEPHOLZ	NDSA	527	2841
07 1 32 020	DICKENDORF	ALTENKIRCHEN (WESTERWALD)	RHPF	289	5241
07 1 40 026	DICKENSCHIED	RHEIN-HUNSRUECK-KREIS	RHPF	598	6541
07 1 34 019	DICKESBACH	BIRKENFELD	RHPF	376	6581
03 1 51 041	DIDDERSE	GIFHORN	NDSA	835	3171
09 5 71 134	DIEBACH	ANSBACH	BAY	845	8801
07 1 37 207	DIEBLICH	MAYEN-KOBLENZ	RHPF	2 043	5401
06 4 32 004	DIEBURG, STADT	DARMSTADT-DIEBURG	HESS	12 908	6110
09 7 72 130	DIEDORF	AUGSBURG	BAY	7 424	8901
07 2 31 020	DIEFENBACH	BERNKASTEL-WITTLICH	RHPF	35	5561
03 2 54 011	DIEKHOLZEN	HILDESHEIM	NDSA	6 579	3201
01 0 51 021	DIEKHUSEN-FAHRSTEDT	DITHMARSCHEN	SCHH	636	2222
08 2 26 010	DIELHEIM	RHEIN-NECKAR-KREIS	BAWU	7 418	6909
07 3 33 014	DIELKIRCHEN	DONNERSBERGKREIS	RHPF	555	6761
03 2 55 010	DIELMISSEN	HOLZMINDEN	NDSA	918	3451
06 6 35 007	DIEMELSEE	WALDECK-FRANKENBERG	HESS	5 136	3543
06 6 35 008	DIEMELSTADT, STADT	WALDECK-FRANKENBERG	HESS	5 732	3549
07 1 41 027	DIENETHAL	RHEIN-LAHN-KREIS	RHPF	270	5409
07 3 39 012	DIENHEIM	MAINZ-BINGEN	RHPF	1 388	6501
07 1 34 020	DIENTSTWEILER	BIRKENFELD	RHPF	300	6586
03 2 56 004	DIEPENAU, FLECKEN	NIENBURG (WESER)	NDSA	3 607	3079
03 2 51 012	DIEPHOLZ, STADT	DIEPHOLZ	NDSA	14 703	2840
07 3 37 018	DIERBACH	SUEDLICHE WEINSTRASSE	RHPF	444	6749
07 1 38 012	DIERDORF, STADT	NEUWIED	RHPF	4 005	5419
07 2 31 021	DIERFELD	BERNKASTEL-WITTLICH	RHPF	9	5561
07 2 31 022	DIERSCHIED	BERNKASTEL-WITTLICH	RHPF	170	5558
09 5 75 118	DIESPECK	NEUSTADT A.D. AISCHE-BAD WINDSHEIM	BAY	2 987	8531
09 1 81 114	DIESSEN A. AMMERSEE, MARKT	LANDSBERG A. LECH	BAY	7 703	8918
08 4 25 028	DIETENHEIM, STADT	ALB-DONAU-KREIS	BAWU	5 117	7905
09 5 71 135	DIETENHOFEN, MARKT	ANSBACH	BAY	4 105	8501
09 2 77 114	DIETERSBURG	ROTTAL-INN	BAY	2 644	8341

## 4 GEMEINDEN IN ALPHABETISCHER ORDNUNG MIT SCHLUESSELNUMMER, BEVOELKERUNG UND POSTLEITZAHL AM 31.12.1984

SCHLUESSEL- NUMMER	GEMEINDE	KREIS	LAND	BEVOEL- KERUNG	POST- LEIT- ZAHL
09 5 75 119	DIETERSHEIM	NEUSTADT A.D. AISCH-BAD WINDSHEIM	BAY	1 776	8531
09 3 76 122	DIETERSKIRCHEN	SCHWANDORF	BAY	971	8471
09 3 73 121	DIETFURT A. D. ALTMUEHL, STADT	NEUMARKT I. D. OPF.	BAY	5 097	8435
07 1 41 502	DIETHARDT	RHEIN-LAHN-KREIS	RHPF	221	5428
08 3 25 011	DIETINGEN	ROTTWEIL	BAWU	3 285	7216
09 7 80 119	DIETMANNSRIED, MARKT	OBERRALLGAEU	BAY	5 891	8969
09 1 73 118	DIETRAMSZELL	BAD TOELZ-WOLFRATSHAUSEN	BAY	4 151	8157
07 3 40 208	DIETRICHINGEN	PIRMASENS	RHPF	341	6661
06 4 38 001	DIETZENBACH, STADT	OFFENBACH	HESS	25 594	6057
06 5 32 005	DIETZHOELZTAL	LAHN-DILL-KREIS	HESS	6 112	6344
07 1 41 029	DIEZ, STADT	RHEIN-LAHN-KREIS	RHPF	9 034	6252
07 1 40 029	DILL	RHEIN-HUNSRUECK-KREIS	RHPF	196	6543
06 5 32 006	DILLENBURG, STADT	LAHN-DILL-KREIS	HESS	22 898	6340
07 1 40 030	DILLENDORF	RHEIN-HUNSRUECK-KREIS	RHPF	379	6541
09 7 73 125	DILLINGEN A. D. DONAU, STADT	DILLINGEN A. D. DONAU	BAY	15 474	8880
10 0 44 111	DILLINGEN/ SAAR, STADT	SAARLOUIS	SAAR	20 341	6638
07 3 40 006	DIMBACH	PIRMASENS	RHPF	169	6749
07 2 32 216	DINGDORF	BITBURG-PRUEM	RHPF	97	5541
01 0 51 022	DINGEN	DITHMARSCHEN	SCHH	623	2226
09 2 79 112	DINGOLFING, STADT	DINGOLFING-LANDAU	BAY	14 310	8312
09 6 78 122	DINGOLSHAUSEN	SCHWEINFURT	BAY	1 094	8722
09 5 71 136	DINKELSBUEHL, STADT	ANSBACH	BAY	10 504	8804
09 7 72 131	DINKELSCHERBEN, MARKT	AUGSBURG	BAY	5 965	8901
03 4 60 003	DINKLAGE	VECHTA	NDSA	9 039	2843
05 1 70 008	DINSLAKEN, STADT	WESEL	NW	60 430	4220
07 3 31 014	DINTESHEIM	ALZEY-WORMS	RHPF	132	6509
06 6 31 003	DIPPERZ	FULDA	HESS	2 648	6411
09 7 78 127	DIRLEWANG, MARKT	UNTERALLGAEU	BAY	1 787	8949
07 3 32 010	DIRMSTEIN	BAD DUERKHEIM	RHPF	2 609	6716
08 1 35 010	DISCHINGEN	HEIDENHEIM	BAWU	4 133	7925
03 4 59 015	DISSEN AM TEUTOBURGER WALD, STADT	OSNABRUECK	NDSA	8 129	4503
07 1 37 019	DITSCHIED	MAYEN-KOBLENZ	RHPF	220	5441
09 6 78 123	DITTELBRUNN	SCHWEINFURT	BAY	6 942	8721
07 3 31 015	DITTELSHEIM-HESSLACH	ALZEY-WORMS	RHPF	1 740	6521
09 5 77 122	DITTENHEIM	WEISSENBURG-GUNZENHAUSEN	BAY	1 564	8821
07 3 36 016	DITTWEILER	KUSEL	RHPF	823	6791
08 1 18 011	DITZINGEN, STADT	LUDWIGSBURG	BAWU	21 929	7257
06 2 35 018	DOBEL	CALW	BAWU	1 638	7544
01 0 57 016	DOBERSDORF	PLOEN	SCHH	1 091	2314
07 2 32 026	DOCKENDORF	BITBURG-PRUEM	RHPF	196	5521
07 2 33 018	DOCKWEILER	DAUN	RHPF	544	5569
07 2 31 023	DODENBURG	BERNKASTEL-WITTLICH	RHPF	117	5560
09 4 75 120	DOEHLAU	HOF	BAY	3 431	8671
05 7 66 024	DOERENTRUP	LIPPE	NW	7 915	4926
09 4 73 120	DOERFLES-ESBACH	COBURG	BAY	3 355	8635
07 1 41 030	DOERNBERG	RHEIN-LAHN-KREIS	RHPF	438	5409
01 0 57 017	DOERNICK	PLOEN	SCHH	255	2323
03 4 54 008	DOERPEN	EMSLAND	NDSA	2 734	2992
01 0 58 042	DOERPHOF	RENSBURG-ECKERNFORDE	SCHH	810	2343

SCHLUESSEL- NUMMER	GEMEINDE	KREIS	LAND	BEVOEL- KERUNG	POST- LEIT- ZAHL
01 0 51 023	DOERPLING	DITHMARSCHEN	SCHH	535	2241
01 0 59 020	DOERPSTEDT	SCHLESWIG-FLENSBURG	SCHH	539	2381
07 1 33 025	DOERREBACH	BAD KREUZNACH	RHPF	746	6531
07 3 37 019	DOERRENBACH	SUEDLICHE WEINSTRASSE	RHPF	942	6749
07 3 33 016	DOERRMOSCHEL	DONNERSBERGKREIS	RHPF	149	6761
07 1 41 031	DOERSCHIED	RHEIN-LAHN-KREIS	RHPF	358	5421
07 1 41 032	DOERSDORF	RHEIN-LAHN-KREIS	RHPF	312	5429
07 1 40 031	DOERTH	RHEIN-HUNS RUECK-KREIS	RHPF	412	5401
03 3 61 003	DOERVERDEN	VERDEN	NDSA	8 322	2817
08 1 26 020	DOERZBACH	HOHENLOHEKREIS	BAWU	1 847	7119
03 4 58 003	DOETLINGEN	OLDENBURG (OLDENBURG)	NDSA	4 719	2879
07 1 38 013	DOETTESFELD	NEUWIED	RHPF	679	5419
08 3 37 032	DOGERN	WALDSHUT	BAWU	2 150	7891
07 2 33 019	DOHM-LAMMERSDORF	DAUN	RHPF	196	5533
07 1 35 021	DOHR	COCHEM-ZELL	RHPF	595	5590
03 4 54 009	DOHREN	EMSLAND	NDSA	1 004	4471
03 3 53 006	DOHREN	HARBURG	NDSA	716	2117
07 3 39 013	DOLGESHEIM	MAINZ-BINGEN	RHPF	862	6501
03 4 57 007	DOLLART	LEER	NDSA	1 472	2955
03 3 59 012	DOLLERN	STADE	NDSA	1 746	2166
01 0 59 106	DOLLERUP	SCHLESWIG-FLENSBURG	SCHH	905	2391
09 1 76 121	DOLLSTEIN, MARKT	EICHSTAETT	BAY	2 449	8831
01 0 59 021	DOLLROTTFELD	SCHLESWIG-FLENSBURG	SCHH	253	2347
09 5 71 137	DOMBUEHL, MARKT	ANSBACH	BAY	1 121	8801
07 1 40 202	DOMMERSHAUSEN	RHEIN-HUNS RUECK-KREIS	RHPF	1 077	5449
08 3 26 012	DONAUESCHINGEN, STADT	SCHWARZWALD-BAAH-KREIS	BAWU	18 333	7710
09 3 75 130	DONAUSTAUF, MARKT	REGENSBURG	BAY	3 208	8405
09 7 79 131	DONAUWOERTH, STADT	DONAU-RIES	BAY	17 590	8850
09 6 78 124	DONNERSDORF	SCHWEINFURT	BAY	1 581	8729
07 3 40 007	DONSIEDERS	PIRMASENS	RHPF	1 026	6781
08 1 17 015	DONZDORF, STADT	GOEPPINGEN	BAWU	10 902	7322
09 1 77 115	DORFEN, STADT	ERDING	BAY	10 079	8250
09 6 76 118	DORFFPROZELTEN	MILTENBERG	BAY	1 667	6981
05 1 62 004	DORMAGEN, STADT	NEUSS	NW	56 985	4047
08 4 17 015	DORMETTINGEN	ZOLLERNALBKREIS	BAWU	777	7461
09 4 74 119	DORMITZ	FORCHHEIM	BAY	1 473	8524
07 3 39 201	DORN-DUERKHEIM	MAINZ-BINGEN	RHPF	842	6521
06 5 33 004	DORNBURG	LIMBURG-WEILBURG	HESS	7 894	6255
08 3 25 012	DORNHAN, STADT	ROTTWEIL	BAWU	5 250	7242
07 1 41 033	DORNHOLZHAUSEN	RHEIN-LAHN-KREIS	RHPF	203	5429
08 4 25 031	DORNSTADT	ALB-DONAU-KREIS	BAWU	8 586	7909
08 2 37 019	DORNSTETTEN, STADT	FREUDENSTADT	BAWU	5 707	7295
03 4 52 004	DORNUM, FLECKEN	AURICH	NDSA	1 892	2988
03 4 52 005	DORNUMERSIEL	AURICH	NDSA	1 673	2988
07 1 31 018	DORSEL	AHRWEILER	RHPF	225	5489
07 1 33 026	DORSHEIM	BAD KREUZNACH	RHPF	379	6531
03 1 58 010	DORSTADT	WOLFENBUETTEL	NDSA	677	3344
05 5 62 012	DORSTEN, STADT	RECKLINGHAUSEN	NW	72 020	4270
05 9 13 000	DORTMUND, STADT	KREISFREIE STADT	NW	579 697	4600

## 4 GEMEINDEN IN ALPHABETISCHER ORDNUNG MIT SCHLUESSELNUMMER, BEVOELKERUNG UND POSTLEITZAHL AM 31.12.1984

SCHLUESSEL- NUMMER	GEMEINDE	KREIS	LAND	BEVOEL- KERUNG	POST- LEIT- ZAHL
03 3 52 012	DORUM	CUXHAVEN	NDSA	2 477	2853
08 2 26 012	DOSSENHEIM	RHEIN-NECKAR-KREIS	BAWU	9 506	6901
08 4 17 016	DOTTERNHAUSEN	ZOLLERNALBKREIS	BAWU	1 404	7461
09 2 76 120	DRACHSELSRIED	REGEN	BAY	2 221	8371
08 1 17 016	DRACKENSTEIN	GOEPPINGEN	BAWU	341	7349
03 3 53 007	DRAGE	HARBURG	NDSA	2 364	2090
01 0 54 023	DRAGE	NORDFRIESLAND	SCHH	500	2251
01 0 61 024	DRAGE	STEINBURG	SCHH	280	2211
03 2 56 005	DRAKENBURG, FLECKEN	NIEBURG (WESER)	NDSA	1 572	3071
03 3 52 013	DRANGSTEDT	CUXHAVEN	NDSA	2 563	2852
03 1 52 006	DRANSFELD, STADT	GOETTINGEN	NDSA	3 865	3402
03 2 51 013	DREBBER	DIEPHOLZ	NDSA	2 830	2841
07 2 33 210	DREES	DAUN	RHPF	159	5489
01 0 60 018	DREGGERS	SEGEBERG	SCHH	60	2061
06 4 38 002	DREIEICH, STADT	OFFENBACH	HESS	38 028	6072
07 1 43 215	DREIFELDEN	WESTERWALDKREIS	RHPF	290	5239
07 1 43 011	DREIKIRCHEN	WESTERWALDKREIS	RHPF	811	5431
07 2 31 024	DREIS	BERNKASTEL-WITTLICH	RHPF	1 247	5561
07 2 33 020	DREIS-BRUECK	DAUN	RHPF	776	5569
07 1 43 216	DREISBACH	WESTERWALDKREIS	RHPF	462	5439
07 3 33 017	DREISEN	DONNERSBERGKREIS	RHPF	877	6766
01 0 54 024	DRELSDORF	NORDFRIESLAND	SCHH	974	2251
05 5 70 016	DRENSTEINFURT, STADT	WARENDORF	NW	11 206	4406
03 2 51 014	DRENTWEDE	DIEPHOLZ	NDSA	1 056	2847
03 3 53 008	DRESTEDT	HARBURG	NDSA	627	2114
06 5 32 007	DRIEDORF	LAHN-DILL-KREIS	HESS	4 747	6349
03 3 52 014	DRIFTSETHE	CUXHAVEN	NDSA	482	2856
03 3 59 013	DROCHTERSEN	STADE	NDSA	10 617	2168
05 9 66 008	DROLSHAGEN, STADT	OLPE	NW	9 867	5962
07 1 33 027	DUCHROTH	BAD KREUZNACH	RHPF	608	6551
07 2 32 027	DUDELDORF	BITBURG-PRUEM	RHPF	1 033	5521
07 3 38 007	DUDENHOFEN	LUDWIGSHAFEN	RHPF	5 216	6724
03 1 52 007	DUDERSTADT, STADT	GOETTINGEN	NDSA	22 696	3408
01 0 53 024	DUECHELSDORF	HERZOGTUM LAUENBURG	SCHH	135	2061
03 3 59 014	DUEDENBUETTEL	STADE	NDSA	750	2167
05 5 58 016	DUELMEIN, STADT	COESFELD	NW	39 720	4408
07 1 31 501	DUEMPFLFELD	AHRWEILER	RHPF	674	5489
07 1 35 022	DUENFUS	COCHEM-ZELL	RHPF	249	5441
07 1 35 023	DUENGENHEIM	COCHEM-ZELL	RHPF	1 145	5441
03 4 58 004	DUENSEN	OLDENBURG (OLDENBURG)	NDSA	1 101	2833
08 3 27 011	DUERBHEIM	TUTTLLINGEN	BAWU	1 252	7201
05 3 58 008	DUEREN, STADT	DUEREN	NW	84 631	5160
06 4 26 035	DUERMENTINGEN	BIBERACH	BAWU	2 252	7948
08 4 26 036	DUERNAU	BIBERACH	BAWU	386	7941
08 1 17 017	DUERNAU	GOEPPINGEN	BAWU	1 504	7321
07 1 38 014	DUERRHOLZ	NEUWIED	RHPF	1 029	5419
09 7 74 127	DUERRLAUINGEN	GUENZBURG	BAY	2 045	8871
09 5 71 139	DUERRWANGEN, MARKT	ANSBACH	BAY	2 240	8801
05 1 11 000	DUESSELDORF, STADT	KREISFREIE STADT	NW	565 843	4000

SCHLUESSEL- NUMMER	GEMEINDE	KREIS	LAND	BEVOEL- KERUNG	POST- LEIT- ZAHL
09 3 75 131	DUGGENDORF	REGENSBURG	BAY	1 313	8411
03 2 54 037	DUINGEN, FLECKEN	HILDESHEIM	NDSA	2 813	3225
05 1 12 000	DUISBURG, STADT	KREISFREIE STADT	NW	522 829	4100
08 3 25 014	DUNNINGEN	ROTTWEIL	BAWU	4 739	7213
01 0 54 025	DUNSUM	NORDFRIESLAND	SCHH	90	2270
03 4 62 002	DUNUM	WITTMUND	NDSA	1 269	2943
07 3 36 017	DUNZWEILER	KUSEL	RHPF	978	6791
07 2 33 211	DUPPACH	DAUN	RHPF	265	5541
09 7 80 120	DURACH	OBERRALLGAEU	BAY	5 395	8968
08 3 17 021	DURBACH	ORTENAU-KREIS	BAWU	3 685	7601
08 3 27 012	DURCHHAUSEN	TUTTLINGEN	BAWU	729	7201
08 1 36 015	DURLANGEN	OSTALBKREIS	BAWU	2 635	7071
08 2 16 009	DURMERSHEIM	RASTATT	BAWU	10 187	7552
08 4 16 011	DUSSLINGEN	TUEBINGEN	BAWU	4 343	7409
01 0 53 025	DUVENSEE	HERZOGTUM LAUENBURG	SCHH	452	2411
E					
09 6 74 129	EBELSBACH	HASSBERGE	BAY	3 427	8729
09 4 78 120	EBENSFELD, MARKT	LICHTENFELS	BAY	5 212	8621
08 4 36 024	EBENWEILER	RAVENSBURG	BAWU	771	7961
08 2 26 013	EBERBACH, STADT	RHEIN-NECKAR-KREIS	BAWU	15 219	6930
08 1 18 012	EBERDINGEN	LUDWIGSBURG	BAWU	5 444	7147
09 1 90 120	EBERFING	WEILHEIM-SCHONGAU	BAY	813	8121
03 1 52 008	EBERGOETZEN	GOETTINGEN	NDSA	1 656	3401
08 4 26 038	EBERHARDZELL	BIBERACH	BAWU	3 160	7951
03 2 54 012	EBERHOLZEN	HILDESHEIM	NDSA	656	3226
09 3 71 118	EBERMANNSDORF	AMBERG-SULZBACH	BAY	1 961	8451
09 4 74 121	EBERMANNSTADT, STADT	FORCHHEIM	BAY	5 686	8553
09 6 74 130	EBERN, STADT	HASSBERGE	BAY	6 709	8603
07 1 43 012	EBERNHAHN	WESTERWALDKREIS	RHPF	1 172	5431
08 1 17 016	EBERSBACH AN DER FILS, STADT	GOEPPINGEN	BAWU	14 184	7333
08 4 36 093	EBERSBACH-MUSBACH	RAVENSBURG	BAWU	1 152	7961
09 1 75 115	EBERSBERG, STADT	EBERSBERG	BAY	8 683	8017
06 6 31 004	EBERSBURG	FULDA	HESS	3 833	6408
03 3 57 012	EBERSDORF	ROTENBURG (WUEMME)	NDSA	992	2740
09 4 73 121	EBERSDORF B. COBURG	COBURG	BAY	5 553	8624
09 7 74 129	EBERSHAUSEN	GUENZBURG	BAY	558	8909
08 1 25 021	EBERSTADT	HEILBRONN	BAWU	2 405	7101
07 1 41 034	EBERTSHAUSEN	RHEIN-LAHN-KREIS	RHPF	130	5429
07 3 32 012	EBERTSHEIM	BAD DUERKHEIM	RHPF	1 139	6719
08 2 35 020	EBHAUSEN	CALW	BAWU	3 567	7273
09 3 77 115	EBNATH	TIRSCHENREUTH	BAY	1 530	8591
09 4 71 128	EBRACH, MARKT	BAMBERG	BAY	1 982	8602
08 3 15 028	EBRINGEN	BREISGAU-HOCHSCHWARZWALD	BAWU	2 031	7801
06 5 34 008	EBSDORFERGRUND	MARBURG-BIEDENKOPF	HESS	8 052	3557
03 3 60 006	EBSTORF, FLECKEN	UELZEN	NDSA	4 449	3112
03 3 55 015	ECHEM	LUENEBURG	NDSA	759	2127
09 1 78 120	ECHING	FREISING	BAY	9 633	8057
09 2 74 124	ECHING	LANDSHUT	BAY	2 017	8311

## 4 GEMEINDEN IN ALPHABETISCHER ORDNUNG MIT SCHLUESSELNUMMER, BEVOELKERUNG UND POSTLEITZAHL AM 31.12.1984

SCHLUESSEL- NUMMER	GEMEINDE	KREIS	LAND	BEVOEL- KERUNG	POST- LEIT- ZAHL
09 1 81 115	ECHING A. AMMERSEE	LANDSBERG A. LECH	BAY	1 310	8088
07 2 32 028	ECHTERNACHERBRUECK	BITBURG-PRUEM	RHPF	541	5521
07 2 32 029	ECHTERSHAUSEN	BITBURG-PRUEM	RHPF	112	5521
06 4 40 006	ECHZELL	WETTERAUKREIS	HESS	5 253	6363
07 3 31 017	ECKELSHEIM	ALZEY-WORMS	RHPF	435	6551
07 1 33 028	ECKENROTH	BAD KREUZNACH	RHPF	197	6531
09 5 72 121	ECKENTAL, MARKT	ERLANGEN-HOECHSTADT	BAY	11 193	8501
01 0 58 043	ECKERNFOERDE, STADT	RENSBURG-ECKERNFOERDE	SCHH	23 840	2330
09 4 72 131	ECKERSDORF	BAYREUTH	BAY	4 654	8581
07 1 34 021	ECKERSWEILER	BIRKENFELD	RHPF	158	6588
07 2 31 025	ECKFELD	BERNKASTEL-WITTLICH	RHPF	368	5562
01 0 61 025	ECKLAK	STEINBURG	SCHH	359	2211
01 0 51 024	EDDELAK	DITHMARSCHEN	SCHH	1 344	2226
09 3 71 119	EDELSFELD	AMBERG-SULZBACH	BAY	1 508	8459
03 1 57 001	EDEMISSEN	PEINE	NDSA	10 263	3155
07 3 37 020	EDENKOBEN, STADT	SUEDLICHE WEINSTRASSE	RHPF	5 348	6732
09 7 79 136	EDERHEIM	DONAU-RIES	BAY	968	8861
06 6 34 002	EDERMUENDE	SCHWALM-EDER-KREIS	HESS	6 794	3501
06 6 35 009	EDERTAL	WALDECK-FRANKENBERG	HESS	6 363	3593
07 3 37 021	EDESHEIM	SUEDLICHE WEINSTRASSE	RHPF	2 112	6736
03 4 51 004	EDEWECHT	AMMERLAND	NDSA	14 099	2905
07 1 35 024	EDIGER-ELLER	COCHEM-ZELL	RHPF	1 236	5591
08 2 26 105	EDINGEN-NECKARHAUSEN	RHEIN-NECKAR-KREIS	BAWU	13 624	6803
09 1 87 124	EDLING	ROSENHEIM	BAY	3 035	8091
09 4 74 122	EFFELTRICH	FORCHHEIM	BAY	1 904	8521
08 3 36 014	EFRINGEN-KIRCHEN	LOERRACH	BAWU	6 719	7859
06 4 38 003	EGELSBACH	OFFENBACH	HESS	9 077	6073
08 2 35 022	EGENHAUSEN	CALW	BAWU	1 611	7271
09 1 79 117	EGENHOFEN	FUERSTENFELDBRUCK	BAY	2 108	8081
08 3 27 013	EGESHEIM	TUTTlingen	BAWU	426	7201
03 3 53 009	EGESTORF	HARBURG	NDSA	2 170	2115
09 7 78 130	EGG A. D. GUENZ	UNTERALLGAEU	BAY	903	8941
01 0 59 107	EGGEBEK	SCHLESWIG-FLENSBURG	SCHH	1 638	2384
09 2 77 116	EGGENFELDEN, STADT	ROTTAL-INN	BAY	10 522	8330
08 2 15 102	EGGENSTEIN-LEOPOLDSHAFEN	KARLSRUHE	BAWU	12 915	7514
09 7 77 124	EGGENTHAL	OSTALLGAEU	BAY	1 159	8951
03 4 59 016	EGGERMUEHLEN	OSNABRUECK	NDSA	1 187	4554
08 3 37 124	EGGINGEN	WALDSHUT	BAWU	1 475	7891
09 2 77 117	EGGLHAM	ROTTAL-INN	BAY	2 110	8344
09 1 83 115	EGGLKOFEN	MUEHLDOEF A. INN	BAY	969	8261
09 4 74 123	EGGOLSHEIM, MARKT	FORCHHEIM	BAY	5 029	8557
09 1 87 125	EGGSTAETT	ROSENHEIM	BAY	1 771	8201
01 0 51 026	EGGSTEDT	DITHMARSCHEN	SCHH	672	2221
09 2 75 120	EGING A. SEE, MARKT	PASSAU	BAY	2 991	8359
09 1 90 121	EGLFING	WEILHEIM-SCHONGAU	BAY	807	8111
09 1 73 120	EGLING	BAD TOELZ-WOLFRATSHAUSEN	BAY	3 960	8195
09 1 81 116	EGLING A. D. PAAR	LANDSBERG A. LECH	BAY	1 518	8901
09 4 74 124	EGLOFFSTEIN, MARKT	FORCHHEIM	BAY	1 818	8551
09 1 75 116	EGMATING	EBERSBERG	BAY	1 353	8011

SCHLUESSEL- NUMMER	GEMEINDE	KREIS	LAND	BEVOEL- KERUNG	POST- LEIT- ZAHL
09 1 76 122	EGWEIL	EICHSTAETT	BAY	887	8079
09 1 85 127	EHEKIRCHEN	NEUBURG-SCHROBENHAUSEN	BAY	3 058	8859
09 5 71 141	EHINGEN	ANSBACH	BAY	1 848	8821
09 7 72 134	EHINGEN	AUGSBURG	BAY	774	8851
08 4 25 033	EHINGEN (DONAU), STADT	ALB-DONAU-KREIS	BAWU	21 665	7930
09 7 79 138	EHINGEN A. RIES	DONAU-RIES	BAY	825	8861
07 2 32 030	EHLENZ	BITBURG-PRUEM	RHPF	418	5521
07 1 38 015	EHLSCHEID	NEUWIED	RHPF	1 037	5451
01 0 58 044	EHNENDORF	RENDSBURG-ECKERNFOERDE	SCHH	424	2351
08 1 15 013	EHNINGEN	BOEBLINGEN	BAWU	7 032	7031
07 1 41 035	EHR	RHEIN-LAHN-KREIS	RHPF	78	5429
03 1 51 008	EHRA-LESSIEN	GIFHORN	NDSA	1 303	3181
06 6 31 005	EHRENBURG (RHOEN)	FULDA	HESS	2 452	6414
03 2 51 015	EHRENBURG	DIEPHOLZ	NDSA	1 677	2831
08 3 15 131	EHRENKIRCHEN	BREISGAU-HOCHSCHWARZWALD	BAWU	5 675	7801
06 5 32 008	EHRINGSHAUSEN	LAHN-DILL-KREIS	HESS	8 564	6332
07 3 36 018	EHWEILER	KUSEL	RHPF	198	6799
09 6 79 124	EIBELSTADT, STADT	WUERZBURG	BAY	2 158	8701
07 3 31 016	EICH	ALZEY-WORMS	RHPF	2 506	6521
07 1 32 022	EICHELHARDT	ALTENKIRCHEN (WESTERWALD)	RHPF	400	5231
07 1 32 023	EICHEN	ALTENKIRCHEN (WESTERWALD)	RHPF	469	5232
08 1 79 118	EICHENAU	FUERSTENFELDBRUCK	BAY	9 557	8031
07 1 31 021	EICHENBACH	AHRWEILER	RHPF	59	5489
09 6 76 119	EICHENBUEHL	MILTENBERG	BAY	2 654	8761
09 2 79 113	EICHENDORF, MARKT	DINGOLFING-LANDAU	BAY	5 847	8383
06 6 31 006	EICHENZELL	FULDA	HESS	7 860	6405
09 1 76 123	EICHSTAETT, STADT	EICHSTAETT	BAY	13 503	8078
08 4 36 027	EICHSTEGEN	RAVENSBURG	BAWU	405	7963
08 3 15 030	EICHSTETTEN	BREISGAU-HOCHSCHWARZWALD	BAWU	2 530	7831
03 3 58 006	EICKELOH	SOLTAU-FALLINGBOSTEL	NDSA	715	3031
03 3 51 007	EICKLINGEN	CELLE	NDSA	2 209	3101
08 3 35 021	EIGELTINGEN	KONSTANZ	BAWU	2 746	7706
07 2 32 217	EILSCHEID	BITBURG-PRUEM	RHPF	45	5523
03 2 54 013	EIME, FLECKEN	HILDESHEIM	NDSA	2 866	3211
08 3 36 019	EIMELDINGEN	LOERRACH	BAWU	1 541	7859
03 2 55 012	EIMEN	HOLZMINDEN	NDSA	1 068	3456
03 3 60 007	EIMKE	UELZEN	NDSA	1 095	3111
07 3 39 015	EIMSHEIM	MAINZ-BINGEN	RHPF	466	6501
03 1 55 004	EINBECK, STADT	NORTHEIM	NDSA	27 819	3352
01 0 53 026	EINHAUS	HERZOGTUM LAUENBURG	SCHH	301	2419
06 4 31 006	EINHAUSEN	BERGSTRASSE	HESS	4 867	6141
07 1 37 023	EINIG	MAYEN-KOBLENZ	RHPF	140	5444
07 3 36 019	EINOELLEN	KUSEL	RHPF	510	6759
07 3 33 018	EINSELTHUM	DONNERSBERGKREIS	RHPF	598	6719
03 1 56 005	EISDORF	OSTERODE AM HARZ	NDSA	1 687	3363
09 1 87 126	EISELFING	ROSENHEIM	BAY	2 334	8091
07 2 32 216	EISENACH	BITBURG-PRUEM	RHPF	351	5501
08 3 15 031	EISENBACH (HOCHSCHWARZWALD)	BREISGAU-HOCHSCHWARZWALD	BAWU	2 139	7821
09 7 77 125	EISENBERG	OSTALLGAEU	BAY	813	8959

## 4 GEMEINDEN IN ALPHABETISCHER ORDNUNG MIT SCHLUESSELNUMMER, BEVOELKERUNG UND POSTLEITZAHL AM 31.12.1984

SCHLUESSEL- NUMMER	GEMEINDE	KREIS	LAND	BEVOEL- KERUNG	POST- LEIT- ZAHL
07 3 33 019	EISENBERG (PFALZ), STADT	DONNERSBERGKREIS	RHPF	7 873	6719
01 0 58 045	EISENDORF	RENSBURG-ECKERNFOERDE	SCHH	150	2353
09 6 79 167	EISENHEIM, MARKT	WUERZBURG	BAY	1 132	8702
07 2 31 026	EISENSCHMITT	BERNKASTEL-WITTLICH	RHPF	527	5561
07 1 41 036	EISIGHOFEN	RHEIN-LAHN-KREIS	RHPF	202	5429
08 2 36 011	EISINGEN	ENZKREIS	BAWU	4 041	7531
09 6 79 126	EISINGEN	WUERZBURG	BAY	2 567	8702
08 1 17 019	EISLINGEN/ FILS, STADT	GOEPPINGEN	BAWU	17 795	7332
07 1 43 013	EITELBORN	WESTERWALDKREIS	RHPF	2 270	5411
09 1 76 124	EITENSHEIM	EICHSTAETT	BAY	1 706	8071
06 6 31 007	EITERFELD	FULDA	HESS	7 024	6419
05 3 82 016	EITORF	RHEIN-SIEG-KREIS	NW	15 441	5208
09 1 77 116	EITTING	ERDING	BAY	1 596	8059
01 0 59 022	EKENIS	SCHLESWIG-FLENSBURG	SCHH	261	2347
03 1 58 011	ELBE	WOLFENBUETTEL	NDSA	1 850	3323
07 1 32 024	ELBEN	ALTENKIRCHEN (WESTERWALD)	RHPF	283	5241
08 3 36 020	ELBENSCHWAND	LOERRACH	BAWU	198	7861
07 1 43 217	ELBINGEN-MAEHREN	WESTERWALDKREIS	RHPF	392	5439
03 1 56 006	ELBINGERODE	OSTERODE AM HARZ	NDSA	435	3421
06 5 33 005	ELBTAL	LIMBURG-WEILBURG	HESS	2 115	6251
08 2 16 012	ELCHESHEIM-ILLINGEN	RASTATT	BAWU	2 675	7551
09 7 75 139	ELCHINGEN	NEU-ULM	BAY	8 775	7915
07 1 34 022	ELCHWEILER	BIRKENFELD	RHPF	82	6589
03 3 51 008	ELDINGEN	CELLE	NDSA	2 149	3101
09 6 72 121	ELFERSHAUSEN, MARKT	BAD KISSINGEN	BAY	2 842	8731
01 0 54 026	ELISABETH-SOPHIEN-KOOG	NORDFRIESLAND	SCHH	39	2251
07 1 32 025	ELKENROTH	ALTENKIRCHEN (WESTERWALD)	RHPF	1 603	5241
07 1 34 023	ELLENBERG	BIRKENFELD	RHPF	62	6588
08 1 36 018	ELLENBERG	OSTALBKREIS	BAWU	1 457	7091
07 1 43 015	ELLENHAUSEN	WESTERWALDKREIS	RHPF	219	5418
07 1 35 025	ELLENZ-POLTERSODORF	COCHEM-ZELL	RHPF	797	5591
01 0 60 019	ELLERAU	SEGEBERG	SCHH	4 775	2086
01 0 56 013	ELLERBEK	PINNEBERG	SCHH	4 018	2087
01 0 58 046	ELLERDORF	RENSBURG-ECKERNFOERDE	SCHH	357	2353
01 0 56 014	ELLERHOOP	PINNEBERG	SCHH	1 006	2201
07 1 40 035	ELLERN (HUNSRUECK)	RHEIN-HUNSRUECK-KREIS	RHPF	694	6541
07 3 32 013	ELLERSTADT	BAD DUERKHEIM	RHPF	2 037	6701
09 7 72 136	ELLGAU	AUGSBURG	BAY	806	8851
01 0 54 027	ELLHOEFT	NORDFRIESLAND	SCHH	153	2264
08 1 25 024	ELLHOFEN	HEILBRONN	BAWU	2 504	7101
09 5 77 125	ELLINGEN, STADT	WEISSENBURG-GUNZENHAUSEN	BAY	3 112	8836
01 0 59 023	ELLINGSTEDT	SCHLESWIG-FLENSBURG	SCHH	677	2381
07 2 33 021	ELLSCHIED	DAUN	RHPF	241	5569
08 1 36 019	ELLWANGEN (JAGST), STADT	OSTALBKREIS	BAWU	21 134	7090
07 1 34 024	ELLWEILER	BIRKENFELD	RHPF	292	6588
09 7 74 133	ELLZEE	GUENZBURG	BAY	1 050	8871
01 0 53 027	ELMENHORST	HERZOGTUM LAUENBURG	SCHH	1 037	2053
01 0 62 016	ELMENHORST	STORMARN	SCHH	1 836	2061
03 3 52 015	ELMLOME	CUXHAVEN	NDSA	722	2852

SCHLUESSEL- NUMMER	GEMEINDE	KREIS	LAND	BEVOEL- KERUNG	POST- LEIT- ZAHL
01 0 56 015	ELMSHORN, STADT	PINNEBERG	SCHH	41 169	2200
07 3 32 014	ELMSTEIN	BAD DUERKHEIM	RHPF	2 825	6738
01 0 51 027	ELPERSBUETTEL	DITHMARSCHEN	SCHH	706	2221
05 3 62 016	ELSDORF	ERFTKREIS	NW	18 482	5013
03 3 57 013	ELSDORF	ROTEBURG (WJEMME)	NDSA	1 659	2730
01 0 58 047	ELSDORF-WESTERMUEHLEN	RENSBURG-ECKERNFOERDE	SCHH	1 279	2371
09 6 76 121	ELSENFELD, MARKT	MILTENBERG	BAY	7 069	8751
03 4 61 004	ELSFLETH, STADT	WESERMARSCH	NDSA	8 303	2887
01 0 61 026	ELSKOP	STEINBURG	SCHH	151	2204
07 1 43 218	ELSOFF (WESTERWALD)	WESTERWALDKREIS	RHPF	879	5439
09 6 74 133	ELTMANN, STADT	HASSBERGE	BAY	4 872	8729
06 4 39 003	ELTVILLE AM RHEIN, STADT	RHEINGAU-TAUNUS-KREIS	HESS	15 534	6228
06 5 33 006	ELZ	LIMBURG-WEILBURG	HESS	6 851	6254
08 3 16 010	ELZACH, STADT	EMMENDINGEN	BAWU	6 383	7807
03 2 54 014	ELZE, STADT	HILDESHEIM	NDSA	9 556	3210
08 2 25 117	ELZTAL	NECKAR-ODENWALD-KREIS	BAWU	5 309	6957
07 3 36 021	ELZWEILER	KUSEL	RHPF	182	6799
03 3 55 016	EMBSEN	LUENEBURG	NDSA	1 907	2121
01 0 58 048	EMBUEHREN	RENSBURG-ECKERNFOERDE	SCHH	209	2371
03 4 02 000	EMDEN, STADT	KREISFREIE STADT	NDSA	50 164	2970
08 4 25 035	EMERINGEN	ALB-DONAU-KREIS	BAWU	131	7940
08 4 25 036	EMERKINGEN	ALB-DONAU-KREIS	BAWU	638	7931
09 7 72 137	EMERSACKER	AUGSBURG	BAY	1 002	8901
01 0 58 049	EMKENDORF	RENSBURG-ECKERNFOERDE	SCHH	1 357	2371
03 4 56 002	EMLICHHEIM	GRAFSCHAFT BENTHEIM	NDSA	5 944	4459
07 2 32 031	EMMELBAUM	BITBURG-PRUEM	RHPF	92	5529
01 0 54 166	EMMELSBUELL-HORSBUELL	NORDFRIESLAND	SCHH	1 126	2266
07 1 40 036	EMMELSHAUSEN	RHEIN-HUNSRUECK-KREIS	RHPF	3 601	5401
08 3 16 011	EMMENDINGEN, STADT	EMMENDINGEN	BAWU	24 922	7830
03 3 60 006	EMMENDORF	UELZEN	NDSA	803	3111
05 1 54 008	EMMERICH, STADT	KLEVE	NW	29 268	4240
09 1 75 136	EMMERING	EBERSBERG	BAY	1 211	8091
09 1 79 119	EMMERING	FUERSTENFELDBRUCK	BAY	5 525	8080
03 2 52 005	EMMERTHAL	HAMELN-PYRMONT	NDSA	10 961	3254
09 1 71 114	EMMERTING	ALTOETTING	BAY	2 893	8261
07 1 32 026	EMMERZHAUSEN	ALTENKIRCHEN (WESTERWALD)	RHPF	743	5241
08 3 27 057	EMMINGEN-LIPTINGEN	TUTTILINGEN	BAWU	3 303	7201
08 2 37 024	EMPFINGEN	FREUDENSTADT	BAWU	2 799	7246
03 4 54 010	EMSBUEREN	EMSLAND	NDSA	7 426	4448
05 5 66 008	EMSDETTEN, STADT	STEINFURT	NW	30 926	4407
09 5 75 121	EMSKIRCHEN, MARKT	NEUSTADT A.D.AISCH-BAD WINDSHEIM	BAY	4 841	8535
06 6 33 006	EMSTAL	KASSEL	HESS	6 301	3501
03 4 53 005	EMSTEK	CLOPPENBURG	NDSA	7 285	4593
03 3 61 004	EMTINGHAUSEN	VERDEN	NDSA	1 347	2819
09 4 72 133	EMTMANNESBERG	BAYREUTH	BAY	949	8581
08 3 16 012	ENDINGEN, STADT	EMMENDINGEN	BAWU	6 961	7833
07 1 41 037	ENDLICHOFEN	RHEIN-LAHN-KREIS	RHPF	134	5428
09 1 87 126	ENDORF I. OB. MARKT	ROSENHEIM	BAY	5 258	8207
03 4 56 003	ENGDEN	GRAFSCHAFT BENTHEIM	NDSA	418	4443

## 4 GEMEINDEN IN ALPHABETISCHER ORDNUNG MIT SCHLUESSELNUMMER, BEVOELKERUNG UND POSTLEITZAHL AM 31.12.1984

SCHLUESSEL- NUMMER	GEMEINDE	KREIS	LAND	BEVOEL- KERUNG	POST- LEIT- ZAHL
01 0 54 167	ENGE-SANDE	NORDFRIESLAND	SCHH	983	2262
01 0 61 027	ENGELBRECHTSCH WILDNIS	STEINBURG	SCHH	925	2208
03 2 51 016	ENGELN	DIEPHOLZ	NDSA	1 156	2814
09 1 89 115	ENGELSBERG	TRAUNSTEIN	BAY	1 745	8261
08 2 36 013	ENGELSBRAND	ENZKREIS	BAWU	3 879	7543
03 3 59 015	ENGELSCHOFF	STADE	NDSA	722	2161
05 3 74 008	ENGELSKIRCHEN	OBERBERGISCHER KREIS	NW	18 075	5250
07 3 39 016	ENGELSTADT	MAINZ-BINGEN	RHPF	489	6501
09 5 74 120	ENGELTHAL	NUERNBERGER LAND	BAY	1 190	8561
08 3 35 022	ENGEN, STADT	KONSTANZ	BAWU	8 601	7707
05 7 58 008	ENGER, STADT	HERFORD	NW	16 445	4904
08 4 15 089	ENGSTINGEN	REUTLINGEN	BAWU	4 435	7418
08 4 15 019	ENINGEN UNTER ACHALM	REUTLINGEN	BAWU	8 944	7412
07 3 35 004	ENKENBACH-ALSENBOEN	KAISERSLAUTERN	RHPF	6 750	6753
07 2 31 029	ENKIRCH	BERNKASTEL-WITTLICH	RHPF	1 751	5585
05 9 54 008	ENNEPETAL, STADT	ENNEPE-RUHR-KREIS	NW	33 725	5828
05 5 70 020	ENNIGERLOH, STADT	WARENDORF	NW	19 523	4722
07 2 35 019	ENSCH	TRIER-SAARBURG	RHPF	455	5559
09 3 71 120	ENSDORF	AMBERG-SULZBACH	BAY	1 872	8451
10 0 44 123	ENSDORF	SAARLOUIS	SAAR	7 010	6631
05 9 74 012	ENSE	SOEST	NW	9 456	4763
07 3 31 019	ENSHEIM	ALZEY-WORMS	RHPF	349	6508
07 1 43 219	ENSPEL	WESTERWALDKREIS	RHPF	265	5239
07 2 32 032	ENZEN	BITBURG-PRUEM	RHPF	33	5521
08 2 35 025	ENZKLOESTERLE	CALW	BAWU	1 307	7546
01 0 51 028	EPENWOEHRDEN	DITHMARSCHEN	SCHH	643	2223
08 2 26 017	EPFENBACH	RHEIN-NECKAR-KREIS	BAWU	2 205	6921
08 3 25 015	EPFENDORF	ROTTWEIL	BAWU	3 117	7239
10 0 43 111	EPPELBORN	NEUNKIRCHEN	SAAR	18 072	6686
08 2 26 018	EPPELHEIM	RHEIN-NECKAR-KREIS	BAWU	13 381	6904
07 3 31 020	EPPELSHEIM	ALZEY-WORMS	RHPF	936	6509
07 1 35 026	EPPEMBERG	COCHEM-ZELL	RHPF	192	5443
07 3 40 008	EPPENBRUNN	PIRMASENS	RHPF	1 727	6789
07 1 41 038	EPPENROD	RHEIN-LAHN-KREIS	RHPF	508	6251
09 2 72 116	EPPENSCHLAG	FREYUNG-GRAFENAU	BAY	801	8351
06 4 32 005	EPPERTSHAUSEN	DARMSTADT-DIEBURG	HESS	5 200	6116
08 1 25 026	EPPINGEN, STADT	HEILBRONN	BAWU	15 291	7519
09 7 78 134	EPPISHAUSEN	UNTERALLGAEU	BAY	1 744	8949
06 4 36 002	EPPSTEIN, STADT	MAIN-TAUNUS-KREIS	HESS	12 072	6239
08 4 25 039	ERBACH	ALB-DONAU-KREIS	BAWU	10 440	7904
07 1 40 037	ERBACH	RHEIN-HUNS RUECK-KREIS	RHPF	181	6542
06 4 37 006	ERBACH, KREISSTADT	ODENWALDKREIS	HESS	10 706	6120
09 3 77 116	ERBENDORF, STADT	TIRSCHENREUTH	BAY	4 762	8488
07 3 31 021	ERBES-BUEDESHEIM	ALZEY-WORMS	RHPF	951	6509
07 2 31 030	ERDEN	BERNKASTEL-WITTLICH	RHPF	418	5553
07 3 36 022	ERDESBAACH	KUSEL	RHPF	558	6799
09 1 77 117	ERDING, STADT	ERDING	BAY	24 096	8056
08 1 18 014	ERDMANNHAUSEN	LUDWIGSBURG	BAWU	4 000	7141
09 1 74 118	ERDWEG	DACHAU	BAY	4 066	8065

SCHLUESSEL- NUMMER	GEMEINDE	KREIS	LAND	BEVOEL- KERUNG	POST- LEIT- ZAHL
09 1 81 118	ERESING	LANDSBERG A. LECH	BAY	1 400	8911
01 0 59 024	ERFDE	SCHLESWIG-FLENSBURG	SCHH	1 890	2376
05 3 62 020	ERFTSTADT, STADT	ERFTKREIS	NW	44 306	5042
07 3 40 009	ERFWEILER	PIRMASENS	RHPF	1 202	6781
09 5 75 122	ERGERSHEIM	NEUSTADT A.D.AISCH-BAD WINDSHEIM	BAY	1 040	8531
07 1 41 039	ERGESHAUSEN	RHEIN-LAHN-KREIS	RHPF	93	5429
09 2 74 126	ERGOLDING, MARKT	LANDSHUT	BAY	8 920	8300
09 2 74 127	ERGOLDSBACH, MARKT	LANDSHUT	BAY	6 049	8305
09 1 83 116	ERHARTING	MUEHLDORF A. INN	BAY	886	8266
09 2 77 118	ERING	ROTTAL-INN	BAY	1 776	8399
08 4 35 013	ERISKIRCH	BODENSEEKREIS	BAWU	3 614	7991
05 3 70 004	ERKELENZ, STADT	HEINSBERG	NW	36 358	5140
08 1 16 018	ERKENBRECHTSWEILER	ESSLINGEN	BAWU	1 757	7311
03 1 58 012	ERKERODE	WOLFENBUETTEL	NDSA	902	3305
09 7 78 136	ERKHEIM, MARKT	UNTERALLGAEU	BAY	2 461	8941
05 1 58 004	ERKRATH, STADT	METTMANN	NW	44 267	4006
09 6 79 128	ERLABRUNN	WUERZBURG	BAY	1 334	8702
09 5 62 000	ERLANGEN, STADT	KREISFREIE STADT	BAY	100 523	8520
09 1 71 115	ERLBACH	ALTOETTING	BAY	1 146	8261
06 1 25 027	ERLENBACH	HEILBRONN	BAWU	3 602	7101
09 6 76 122	ERLENBACH A. MAIN, STADT	MILTENBERG	BAY	7 383	8765
09 6 77 125	ERLENBACH B. MARKTHEIDENFELD	MAIN-SPESSART	BAY	2 016	8771
07 3 40 010	ERLENBACH BEI DAHN	PIRMASENS	RHPF	350	6749
07 3 34 004	ERLENBACH BEI KANDEL	GERMERSHEIM	RHPF	605	6741
08 4 26 043	ERLENMOOS	BIBERACH	BAWU	1 314	7955
06 4 35 007	ERLENSEE	MAIN-KINZIG-KREIS	HESS	11 056	6455
08 1 18 015	ERLIGHEIM	LUDWIGSBURG	BAWU	1 847	7121
05 9 70 012	ERNDETEBRUECK	SIEGEN-WITTGENSTEIN	NW	7 747	5927
09 1 86 116	ERNSGADEN	PFaffenhofen A. D. ILM	BAY	1 109	8071
07 1 35 027	ERNST	COCHEM-ZELL	RHPF	608	5591
07 2 32 033	ERNZEN	BITBURG-PRUEM	RHPF	466	5521
08 4 26 044	EROLZHEIM	BIBERACH	BAWU	2 062	7951
07 1 38 019	ERPEL	NEUWIED	RHPF	2 261	5465
07 3 32 015	ERPOLZHEIM	BAD DUERKHEIM	RHPF	1 065	6701
07 1 32 027	ERSFELD	ALTENKIRCHEN (WESTERWALD)	RHPF	62	5231
08 4 26 045	ERTINGEN	BIBERACH	BAWU	4 068	7943
05 9 74 016	ERWITTE, STADT	SOEST	NW	12 894	4782
07 3 35 005	ERZENHAUSEN	KAISERSLAUTERN	RHPF	494	6751
06 4 32 006	ERZHAUSEN	DARMSTADT-DIEBURG	HESS	6 206	6106
07 2 31 031	ESCH	BERNKASTEL-WITTLICH	RHPF	438	5561
07 2 33 022	ESCH	DAUN	RHPF	482	5531
08 1 36 020	ESCHACH	OSTALBKREIS	BAWU	1 340	7071
09 6 76 123	ESCHAU, MARKT	MILTENBERG	BAY	3 742	8751
08 3 15 033	ESCHBACH	BREISGAU-HOCHSCHWARZWALD	BAWU	1 775	7841
07 1 41 040	ESCHBACH	RHEIN-LAHN-KREIS	RHPF	223	5429
07 3 37 022	ESCHBACH	SUEDLICHE WEINSTRASSE	RHPF	545	6741
06 4 36 003	ESCHBORN, STADT	MAIN-TAUNUS-KREIS	HESS	17 571	6236
08 3 25 071	ESCHBRONN	ROTTWEIL	BAWU	1 878	7211
03 4 56 004	ESCHE	GRAFSAFT BENTHEIM	NDSA	497	4459

## 4 GEMEINDEN IN ALPHABETISCHER ORDNUNG MIT SCHLUESSELNUMMER, BEVOELKERUNG UND POSTLEITZAHL AM 31.12.1984

SCHLUESSEL- NUMMER	GEMEINDE	KREIS	LAND	BEVOEL- KERUNG	POST- LEIT- ZAHL
01 0 53 028	ESCHEBURG	HERZOGTUM LAUENBURG	SCHH	1 643	2050
03 3 51 009	ESCHEDE	CELLE	NDSA	3 634	3106
08 2 26 020	ESCHELBRONN	RHEIN-NECKAR-KREIS	BAWU	2 250	6925
08 1 17 020	ESCHENBACH	GOEPPINGEN	BAWU	1 702	7321
09 3 74 117	ESCHENBACH I. D. OPF., STADT	NEUSTADT A. D. WALDNAAB	BAY	3 901	8489
06 5 32 009	ESCHENBURG	LAHN-DILL-KREIS	HESS	9 378	6345
09 1 80 114	ESCHENLOHE	GARMISCH-PARTENKIRCHEN	BAY	1 363	8116
03 2 55 013	ESCHERSHAUSEN, STADT	HOLZMINDEN	NDSA	4 202	3456
07 2 32 220	ESCHFELD	BITBURG-PRUEM	RHPF	198	5541
09 3 72 124	ESCHLKAM, MARKT	CHAM	BAY	3 200	8491
06 6 36 003	ESCHWEGE, KREISSTADT	WERRA-MEISSNER-KREIS	HESS	23 125	3440
05 3 54 012	ESCHWEILER, STADT	AACHEN	NW	52 869	5180
03 4 62 003	ESENS, STADT	WITTMUND	NDSA	6 089	2943
01 0 59 109	ESGRUS	SCHLESWIG-FLENSBURG	SCHH	966	2341
09 3 74 118	ESLARN, MARKT	NEUSTADT A. D. WALDNAAB	BAY	2 948	8481
05 9 58 016	ESLOHE (SAUERLAND)	HOCHSAUERLANDKREIS	NW	8 235	5779
05 7 70 008	ESPELKAMP, STADT	MINDEN-LUEBBECKE	NW	22 020	4992
06 6 33 007	ESPENAU	KASSEL	HESS	4 770	3501
03 3 58 007	ESSEL	SOLTAU-FALLINGBOSTEL	NDSA	764	3031
09 6 77 126	ESSELBACH	MAIN-SPESSART	BAY	1 689	8771
07 3 31 022	ESSELBORN	ALZEY-WORMS	RHPF	250	6509
03 4 53 006	ESSEN (OLDENBURG)	CLOPPENBURG	NDSA	6 644	4572
05 1 13 000	ESSEN, STADT	KREISFREIE STADT	NW	625 705	4300
09 2 74 128	ESSENBACH	LANDSHUT	BAY	7 642	8307
07 3 39 017	ESSENHEIM	MAINZ-BINGEN	RHPF	1 989	6501
09 2 73 121	ESSING, MARKT	KELHEIM	BAY	941	8421
08 1 36 021	ESSINGEN	OSTALBKREIS	BAWU	5 159	7087
07 3 37 023	ESSINGEN	SUEDLICHE WEINSTRASSE	RHPF	1 845	6741
07 2 32 034	ESSLINGEN	BITBURG-PRUEM	RHPF	71	5521
08 1 16 019	ESSLINGEN AM NECKAR, STADT	ESSLINGEN	BAWU	86 996	7300
07 3 36 023	ESSWEILER	KUSEL	RHPF	566	6759
09 6 79 130	ESTENFELD	WUERZBURG	BAY	4 422	8702
03 4 54 011	ESTERWEGEN	EMSLAND	NDSA	3 452	2993
07 3 32 016	ESTHAL	BAD DUERKHEIM	RHPF	1 509	6731
03 2 56 006	ESTORF	NIENBURG (WESER)	NDSA	1 637	3071
03 3 59 016	ESTORF	STADE	NDSA	1 308	2161
07 2 31 032	ETGERT	BERNKASTEL-WITTLICH	RHPF	66	5509
07 3 36 024	ETSCHBERG	KUSEL	RHPF	659	6799
09 1 80 115	ETTAL	GARMISCH-PARTENKIRCHEN	BAY	1 015	8107
07 2 32 035	ETTELDORF	BITBURG-PRUEM	RHPF	26	5524
08 3 17 026	ETTENHEIM, STADT	ORTENAUKREIS	BAWU	9 106	7637
09 5 77 127	ETTENSTATT	WEISSENBURG-GUNZENHAUSEN	BAY	786	8831
07 1 43 220	ETTINGHAUSEN	WESTERWALDKREIS	RHPF	194	5419
08 2 15 017	ETTLINGEN, STADT	KARLSRUHE	BAWU	37 005	7505
07 1 37 025	ETTRINGEN	MAYEN-KOBLENZ	RHPF	2 277	5441
09 7 78 137	ETTRINGEN	UNTERALLGAEU	BAY	2 928	8939
07 1 32 028	ETZBACH	ALTENKIRCHEN (WESTERWALD)	RHPF	919	5249
09 3 71 140	ETZELWANG	AMBERG-SULZBACH	BAY	1 383	8459
09 3 74 119	ETZENRICHT	NEUSTADT A. D. WALDNAAB	BAY	1 523	8481

SCHLUESSEL- NUMMER	GEMEINDE	KREIS	LAND	BEVOEL- KERUNG	POST- LEIT- ZAHL
09 6 78 128	EUERBACH	SCHWEINFURT	BAY	2 551	8721
09 6 72 122	EUERDORF, MARKT	BAD KISSINGEN	BAY	1 536	8737
07 1 32 029	EULENBERG	ALTENKIRCHEN (WESTERWALD)	RHPF	58	5231
07 3 35 006	EULENBIS	KAISERSLAUTERN	RHPF	442	6751
07 1 35 028	EULGEM	COCHEM-ZELL	RHPF	93	5441
09 7 71 129	EURASBURG	AICHACH-FRIEDBERG	BAY	1 189	8901
09 1 73 123	EURASBURG	BAD TOELZ-WOLFRATSHAUSEN	BAY	2 869	8196
07 2 32 221	EUSCHEID	BITBURG-PRUEM	RHPF	118	5541
05 3 66 016	EUSKIRCHEN, STADT	EUSKIRCHEN	NW	44 986	5350
09 6 77 127	EUSSENHEIM	MAIN-SPESSART	BAY	3 077	8785
07 3 37 024	EUSSERTHAL	SUEDLICHE WEINSTRASSE	RHPF	876	6741
01 0 55 012	EUTIN, STADT	OSTHOLSTEIN	SCHH	16 485	2420
08 2 37 027	EUTINGEN IM GAEU	FREUDENSTADT	BAWU	4 010	7241
03 2 54 015	EVERODE	HILDESHEIM	NDSA	526	3221
03 4 62 004	EVERSMEER	WITTMUND	NDSA	772	2989
05 5 70 024	EVERSWINKEL	WARENDORF	NW	7 156	4416
03 1 58 013	EVESSEN	WOLFENBUETTEL	NDSA	1 152	3305
07 1 43 221	EWIGHAUSEN	WESTERWALDKREIS	RHPF	141	5419
05 7 66 028	EXTERTAL	LIPPE	NW	12 250	4923
03 2 51 017	EYDELSTEDT	DIEPHOLZ	NDSA	2 278	2847
03 3 53 010	EYENDORF	HARBURG	NDSA	922	2125
03 2 56 007	EYSTRUP	NIENBURG (WESER)	NDSA	2 647	2813
F					
07 1 41 041	FACHBACH	RHEIN-LAHN-KREIS	RHPF	1 329	5421
01 0 59 026	FAHRDORF	SCHLESWIG-FLensburg	SCHH	2 043	2386
01 0 57 018	FAHREN	PLOEN	SCHH	138	2316
08 2 25 024	FAHRENBACH	NECKAR-ODENWALD-KREIS	BAWU	2 477	6951
01 0 60 020	FAHRENKRUG	SEGEBERG	SCHH	1 269	2360
09 1 78 123	FAHRENZHAUSEN	FREISING	BAY	3 269	8049
07 1 35 029	FAID	COCHEM-ZELL	RHPF	911	5591
09 2 77 119	FALKENBERG	ROTTAL-INN	BAY	3 319	8335
09 3 77 117	FALKENBERG, MARKT	TIRSCHENREUTH	BAY	900	8591
09 2 78 120	FALKENFELS	STRAUBING-BOGEN	BAY	671	8441
07 3 33 020	FALKENSTEIN	DONNERSBERGKREIS	RHPF	204	6761
09 3 72 125	FALKENSTEIN, MARKT	CHAM	BAY	2 908	8411
03 3 58 008	FALLINGBOSTEL, STADT	SOLTAU-FALLINGBOSTEL	NDSA	10 602	3032
09 1 80 116	FARCHANT	GARMISCH-PARTENKIRCHEN	BAY	3 332	8105
01 0 57 090	FARGAU-PRATJAU	PLOEN	SCHH	682	2317
07 2 35 021	FARSCHWEILER	TRIER-SAARBURG	RHPF	697	5501
03 3 57 014	FARVEN	ROTENBURG (WUEMME)	NDSA	688	2743
03 3 51 010	FASSBERG	CELLE	NDSA	6 603	3105
09 6 76 124	FAULBACH	MILTENBERG	BAY	2 403	6981
01 0 51 030	FEDDERINGEN	DITHMARSCHEN	SCHH	258	2246
07 1 43 222	FEHL-RITZHAUSEN	WESTERWALDKREIS	RHPF	690	5439
09 1 71 116	FEICHTEN A. D. ALZ	ALTOETTING	BAY	884	8261
07 1 33 030	FEILBINGERT	BAD KREUZNACH	RHPF	1 460	6767
09 4 75 123	FEILITZSCH	HOF	BAY	2 272	8671
07 2 32 036	FEILSDORF	BITBURG-PRUEM	RHPF	35	5521

## 4 GEMEINDEN IN ALPHABETISCHER ORDNUNG MIT SCHLUESSELNUMMER, BEVOELKERUNG UND POSTLEITZAHL AM 31.12.1984

SCHLUESSEL- NUMMER	GEMEINDE	KREIS	LAND	BEVOEL- KERUNG	POST- LEIT- ZAHL
09 1 88 118	FELDAFING	STARNBERG	BAY	4 928	8133
06 5 35 003	FELDATAI	VOGELSBERGKREIS	HESS	3 092	6324
08 3 15 037	FELDBERG (SCHWARZWALD)	BREISGAU-HOCHSCHWARZWALD	BAWU	1 969	7821
01 0 58 050	FELDE	RENSBURG-ECKERNFOERDE	SCHH	1 787	2301
01 0 62 093	FELDHORST	STORMARN	SCHH	434	2067
09 1 84 118	FELDKIRCHEN	MUENCHEN	BAY	3 686	8016
09 2 78 121	FELDKIRCHEN	STRAUBING-BOGEN	BAY	1 974	8441
09 1 87 130	FELDKIRCHEN-WESTERHAM	ROSENHEIM	BAY	7 967	8152
07 2 35 022	FELL	TRIER-SAARBURG	RHPF	2 059	5559
06 1 19 020	FELLBACH, STADT	REMS-MUHR-KREIS	BAWU	39 602	7012
09 6 77 126	FELLEN	MAIN-SPESSART	BAY	906	8781
09 7 78 139	FELLHEIM	UNTERALLGAEU	BAY	760	8941
01 0 58 051	FELM	RENSBURG-ECKERNFOERDE	SCHH	1 031	2301
06 6 34 003	FELSBERG, STADT	SCHWALM-EDER-KREIS	HESS	11 217	3582
07 1 32 030	FENSDORF	ALTENKIRCHEN (WESTERWALD)	RHPF	405	5248
09 3 76 125	FENSTERBACH	SCHWANDORF	BAY	2 111	8451
06 5 31 004	FERNWALD	GIESSEN	HESS	5 984	6301
07 2 32 037	FERSCHWEILER	BITBURG-PRUEM	RHPF	916	5521
09 5 74 123	FEUCHT, MARKT	NUERNBERGER LAND	BAY	11 721	8501
09 5 71 145	FEUCHTWANGEN, STADT	ANSBACH	BAY	10 562	8805
07 2 32 222	FEUERSCHIED	BITBURG-PRUEM	RHPF	322	5541
07 2 33 023	FEUSDORF	DAUN	RHPF	552	5531
09 4 72 138	FICHTELBERG	BAYREUTH	BAY	2 203	8591
06 1 27 102	FICHTENAU	SCHWAEBISCH HALL	BAWU	4 700	7188
06 1 27 023	FICHTENBERG	SCHWAEBISCH HALL	BAWU	2 440	7165
01 0 57 020	FIEFBERGEN	PLOEN	SCHH	337	2306
07 1 32 031	FIERSBACH	ALTENKIRCHEN (WESTERWALD)	RHPF	160	5231
06 1 16 077	FILDERSTADT, STADT	ESSLINGEN	BAWU	36 772	7024
07 1 41 042	FILSEN	RHEIN-LAHN-KREIS	RHPF	457	5424
03 4 57 008	FILSUM	LEER	NDSA	1 769	2951
07 1 35 030	FILZ	COCHEM-ZELL	RHPF	72	5441
07 3 33 021	FINKENBACH-GRSWEILER	DONNERSBERGKREIS	RHPF	386	6761
05 9 66 012	FINNENTROP	OLPE	NW	16 106	5950
09 1 81 120	FINNING	LANDSBERG A. LECH	BAY	1 124	8911
09 7 73 150	FINNINGEN	DILLINGEN A. D. DONAU	BAY	1 406	8881
09 1 77 118	FINSING	ERDING	BAY	2 417	8059
03 3 57 015	FINTEL	ROTENBURG (WUEMME)	NDSA	1 988	2721
03 4 57 009	FIRREL	LEER	NDSA	677	2951
07 2 35 025	FISCH	TRIER-SAARBURG	RHPF	222	5510
09 7 72 141	FISCHACH, MARKT	AUGSBURG	BAY	3 670	8935
07 1 34 025	FISCHBACH	BIRKENFELD	RHPF	987	6580
07 3 35 007	FISCHBACH	KAISERSLAUTERN	RHPF	735	6751
07 3 40 011	FISCHBACH BEI DAHN	PIRMASENS	RHPF	1 437	6781
07 2 32 038	FISCHBACH-OBERRADEN	BITBURG-PRUEM	RHPF	61	5529
09 1 82 114	FISCHBACHAU	MIESBACH	BAY	4 674	8165
06 4 32 007	FISCHBACHTAL	DARMSTADT-DIEBURG	HESS	2 311	6101
09 7 80 121	FISCHEN I. ALLGAEU	OBERRALLGAEU	BAY	2 763	8975
08 3 17 029	FISCHERBACH	ORTENAU-KREIS	BAWU	1 523	7612
08 3 36 024	FISCHINGEN	LOERRACH	BAWU	535	7851

SCHLUESSEL- NUMMER	GEMEINDE	KREIS	LAND	BEVOEL- KERUNG	POST- LEIT- ZAHL
01 0 61 028	FITZBEK	STEINBURG	SCHH	344	2211
01 0 53 029	FITZEN	HERZOGTUM LAUENBURG	SCHH	226	2059
09 5 71 146	FLACHSLANDEN, MARKT	ANSBACH	BAY	2 149	8802
07 1 41 043	FLACHT	RHEIN-LAHN-KREIS	RHPF	957	6251
09 6 73 123	FLADUNGEN, STADT	RHOEN-GRABFELD	BAY	2 501	8741
07 1 32 032	FLAMMERSFELD	ALTENKIRCHEN (WESTERWALD)	RHPF	695	5232
01 0 58 052	FLECKEBY	RENSBURG-ECKERNFOERDE	SCHH	1 482	2334
08 1 25 030	FLEIN	HEILBRONN	BAWU	5 294	7101
08 4 36 032	FLEISCHWANGEN	RAVENSBURG	BAWU	402	7961
07 3 37 025	FLEMLINGEN	SUEDLICHE WEINSTRASSE	RHPF	372	6741
01 0 01 000	FLENSBURG, STADT	KREISFREIE STADT	SCHH	86 873	2390
07 2 32 223	FLERINGEN	BITBURG-PRUEM	RHPF	336	5540
06 6 31 008	FLIEDEN	FULDA	HESS	7 649	6403
07 2 32 039	FLIESSEM	BITBURG-PRUEM	RHPF	525	5521
01 0 58 053	FLINTBEK	RENSBURG-ECKERNFOERDE	SCHH	6 626	2302
09 1 87 131	FLINTSBACH A. INN	ROSENHEIM	BAY	2 189	8201
03 3 52 016	FLOEGELN	CUXHAVEN	NDSA	670	2852
06 4 35 008	FLOERSBACHTAL	MAIN-KINZIG-KREIS	HESS	2 344	6487
06 4 36 004	FLOERSHEIM AM MAIN, STADT	MAIN-TAUNUS-KREIS	HESS	16 268	6093
07 3 31 023	FLOERSHEIM-DALSHEIM	ALZEY-WORMS	RHPF	2 299	6521
03 1 58 014	FLOETHE	WOLFENBUETTEL	NDSA	1 035	3344
07 3 31 024	FLOMBORN	ALZEY-WORMS	RHPF	743	6509
07 3 31 025	FLONHEIM	ALZEY-WORMS	RHPF	1 974	6509
06 4 40 007	FLORSTADT	WETTERAUKREIS	HESS	7 674	6364
09 3 74 121	FLOSS, MARKT	NEUSTADT A. D. WALDNAAB	BAY	3 519	8485
09 3 74 122	FLOSSENBUERG	NEUSTADT A. D. WALDNAAB	BAY	1 854	8481
08 3 25 070	FLUORN-WINZELN	ROTTWEIL	BAWU	2 893	7239
07 2 31 033	FLUSSBACH	BERNKASTEL-WITTLICH	RHPF	326	5560
07 1 32 033	FLUTERSCHEN	ALTENKIRCHEN (WESTERWALD)	RHPF	656	5231
01 0 58 054	FOCKBEK	RENSBURG-ECKERNFOERDE	SCHH	5 138	2374
07 3 36 025	FOECKELBERG	KUSEL	RHPF	362	6791
01 0 60 021	FOEHRDEN-BARL	SEGEBERG	SCHH	206	2218
07 2 35 026	FOEHREN	TRIER-SAARBURG	RHPF	2 452	5559
07 1 34 026	FOHREN-LINDEN	BIRKENFELD	RHPF	299	6589
08 2 16 013	FORBACH	RASTATT	BAWU	5 885	7564
08 3 16 013	FORCHHEIM	EMMENDINGEN	BAWU	981	7831
09 4 74 126	FORCHHEIM, STADT	FORCHHEIM	BAY	26 629	8550
08 1 26 028	FORCHTENBERG, STADT	HOHENLOHEKREIS	BAWU	3 830	7119
05 7 79 146	FORHEIM	DONAU-RIES	BAY	539	8861
07 1 32 034	FORST	ALTENKIRCHEN (WESTERWALD)	RHPF	583	5248
08 2 15 021	FORST	KARLSRUHE	BAWU	6 076	7529
07 1 35 031	FORST (EIFEL)	COCHEM-ZELL	RHPF	366	5441
07 1 35 032	FORST (HUNS RUECK)	COCHEM-ZELL	RHPF	44	5581
07 3 32 017	FORST AN DER WEINSTRASSE	BAD QUERKHEIM	RHPF	649	6701
09 1 77 119	FORSTERN	ERDING	BAY	1 956	8011
05 1 75 118	FORSTINNING	EBERSBERG	BAY	2 594	8011
07 1 32 035	FORSTMEHREN	ALTENKIRCHEN (WESTERWALD)	RHPF	130	5231
06 4 37 007	FRAENKISCH-CRUMBACH	ODENWALDKREIS	HESS	2 845	6101
07 3 31 026	FRAMERSHEIM	ALZEY-WORMS	RHPF	1 266	6509

## 4 GEMEINDEN IN ALPHABETISCHER ORDNUNG MIT SCHLUESSELNUMMER, BEVOELKERUNG UND POSTLEITZAHL AM 31.12.1984

SCHLUESSEL- NUMMER	GEMEINDE	KREIS	LAND	BEVOEL- KERUNG	POST- LEIT- ZAHL
09 6 77 129	FRAMMERSBACH, MARKT	MAIN-SPESSART	BAY	4 578	8773
07 3 35 009	FRANKELBACH	KAISERSLAUTERN	RHPF	314	6751
06 6 35 010	FRANKENAU, STADT	WALDECK-FRANKENBERG	HESS	3 092	3559
06 6 35 011	FRANKENBERG (EDER), STADT	WALDECK-FRANKENBERG	HESS	16 677	3558
07 3 32 018	FRANKENECK	BAD DUERKHEIM	RHPF	936	6731
03 3 58 009	FRANKENFELD	SOLTAU-FALLINGBOSTEL	NDSA	504	2818
08 1 27 103	FRANKENHARDT	SCHWAEBISCH HALL	BAWU	3 844	7189
07 3 35 010	FRANKENSTEIN	KAISERSLAUTERN	RHPF	1 110	6731
07 3 11 000	FRANKENTHAL (PFALZ), STADT	KREISFREIE STADT	RHPF	43 865	6710
09 6 78 130	FRANKENWINHEIM	SCHWEINFURT	BAY	838	8723
06 4 12 000	FRANKFURT AM MAIN, STADT	KREISFREIE STADT	HESS	599 634	6000
07 3 37 026	FRANKWEILER	SUEDLICHE WEINSTRASSE	RHPF	934	6741
07 2 35 027	FRANZENHEIM	TRIER-SAARBURG	RHPF	367	5501
09 1 87 132	FRASDORF	ROSENHEIM	BAY	2 385	8201
09 2 76 121	FRAUENAU	REGEN	BAY	2 991	8377
07 1 34 027	FRAUENBERG	BIRKENFELD	RHPF	472	6581
09 1 75 119	FRAUENNEUHARTING	EBERSBERG	BAY	1 104	8091
09 1 77 120	FRAUNBERG	ERDING	BAY	2 478	8059
05 3 62 024	FRECHEN, STADT	ERFTKREIS	NW	42 719	5020
07 3 34 005	FRECKENFELD	GERMERSHEIM	RHPF	1 341	6749
01 0 53 030	FREDEBURG	HERZOGTUM LAUENBURG	SCHH	51	2418
03 2 54 016	FREDEN (LEINE)	HILDESHEIM	NDSA	3 467	3222
03 3 59 017	FREDENBECK	STADE	NDSA	4 079	2161
01 0 60 022	FREDESDORF	SEGEBERG	SCHH	222	2361
07 1 33 031	FREI-LAUBERSHEIM	BAD KREUZNACH	RHPF	977	6551
08 3 16 054	FREIAMT	EMMENDINGEN	BAWU	3 856	7831
08 1 18 078	FREIBERG AM NECKAR, STADT	LUDWIGSBURG	BAWU	13 496	7149
03 3 59 018	FREIBURG (ELBE), FLECKEN	STADE	NDSA	2 130	2163
08 3 11 000	FREIBURG IM BREISGAU, STADT	STADTKREIS	BAWU	181 304	7800
06 5 35 004	FREIENSTEINAU	VOGELSBERGKREIS	HESS	3 141	6494
01 0 59 182	FREIENWILL	SCHLESWIG-FLensburg	SCHH	1 230	2391
06 4 35 009	FREIGERICHT	MAIN-KINZIG-KREIS	HESS	12 598	6463
09 3 71 121	FREIHUNG, MARKT	AMBERG-SULZBACH	BAY	3 239	8451
09 1 72 118	FREILASSING, STADT	BERCHTESGADENER LAND	BAY	13 134	8228
07 1 43 018	FREILINGEN	WESTERWALDKREIS	RHPF	565	5419
07 3 31 027	FREIMERSHEIM	ALZEY-WORMS	RHPF	425	6509
07 3 37 027	FREIMERSHEIM (PFALZ)	SUEDLICHE WEINSTRASSE	RHPF	752	6731
07 3 32 019	FREINSHEIM, STADT	BAD DUERKHEIM	RHPF	3 719	6713
07 1 43 019	FREIRACHDORF	WESTERWALDKREIS	RHPF	532	5419
07 3 34 006	FREISBACH	GERMERSHEIM	RHPF	703	6721
10 0 46 111	FREISEN	SANKT WENDEL	SAAR	7 998	6699
09 1 78 124	FREISING, STADT	FREISING	BAY	35 841	8050
03 2 51 018	FREISTATT	DIEPHOLZ	NDSA	1 629	2839
03 1 54 005	FRELLSTEDT	HELMSTEDT	NDSA	1 142	3334
03 3 52 017	FRELSDORF	CUXHAVEN	NDSA	677	2855
09 7 79 147	FREMENDINGEN	DONAU-RIES	BAY	2 128	8864
09 4 71 131	FRENSDORF	BAMBERG	BAY	3 435	8602
03 4 54 012	FREREN, STADT	EMSLAND	NDSA	3 848	4452
03 4 54 013	FRESENBURG	EMSLAND	NDSA	796	4474

SCHLUESSEL- NUMMER	GEMEINDE	KREIS	LAND	BEVOEL- KERUNG	POST- LEIT- ZAHL
01 0 54 032	FRESENFELD	NORDFRIESLAND	SCHH	74	2251
01 0 51 032	FRESTEDT	DITHMARSCHEN	SCHH	361	2227
07 3 31 028	FRETENHEIM	ALZEY-WORMS	RHPF	122	6521
09 3 71 122	FREUDENBERG	AMBERG-SULZBACH	BAY	3 366	8451
08 1 28 039	FREUDENBERG, STADT	MAIN-TAUBER-KREIS	BAWU	3 649	6982
05 9 70 016	FREUDENBERG, STADT	SIEGEN-WITTGENSTEIN	NW	16 066	5905
07 2 35 028	FREUDENBURG	TRIER-SAARBURG	RHPF	1 466	5511
08 2 37 028	FREUDENSTADT, STADT	FREUDENSTADT	BAWU	19 724	7290
08 1 18 016	FREUDENTAL	LUDWIGSBURG	BAWU	2 022	7121
09 3 73 126	FREYSTADT, STADT	NEUMARKT I. D. OPF.	BAY	6 146	8437
09 2 72 118	FREYUNG, STADT	FREYUNG-GRAFENAU	BAY	6 803	8393
08 1 16 020	FRICKENHAUSEN	ESSLINGEN	BAWU	8 389	7443
09 6 79 131	FRICKENHAUSEN A. MAIN, MARKT	MUERZBURG	BAY	1 276	8701
08 4 35 015	FRICKINGEN	BODENSEEKREIS	BAWU	2 325	7771
08 3 27 016	FRIDINGEN AN DER DONAU, STADT	TUTTLINGEN	BAWU	2 856	7203
09 1 89 118	FRIDOLFING	TRAUNSTEIN	BAY	3 331	8229
06 4 40 008	FRIEDBERG (HESSEN), KREISSTADT	WETTERAUKREIS	HESS	23 999	6360
09 7 71 130	FRIEDBERG, STADT	AICHACH-FRIEDBERG	BAY	25 382	8904
03 4 62 005	FRIEDEBURG	WITTMUND	NDSA	9 611	2947
07 3 32 020	FRIEDELSEIM	BAD DUERKHEIM	RHPF	1 372	6701
09 3 77 118	FRIEDENFELS	TIRSCHENREUTH	BAY	1 490	8591
08 3 15 039	FRIEDENWEILER	BREISGAU-HOCHSCHWARZWALD	BAWU	1 556	7629
07 1 32 036	FRIEDEWALD	ALTENKIRCHEN (WESTERWALD)	RHPF	1 066	5241
06 6 32 006	FRIEDEWALD	HERSFELD-ROTENBURG	HESS	2 368	6431
03 1 52 009	FRIEDLAND	GOETTINGEN	NDSA	7 471	3403
01 0 54 034	FRIEDRICH-WILHELM-LUEBKE-KOOG	NORDFRIESLAND	SCHH	242	2266
06 4 34 002	FRIEDRICHSDORF, STADT	HOCHTAUNUSKREIS	HESS	23 604	6382
01 0 51 033	FRIEDRICHSGABEKOOG	DITHMARSCHEN	SCHH	78	2244
01 0 56 055	FRIEDRICHSGRABEN	RENSBURG-ECKERNFOERDE	SCHH	58	2371
08 4 35 016	FRIEDRICHSHAFEN, STADT	BODENSEEKREIS	BAWU	51 094	7990
01 0 58 056	FRIEDRICHSHOLM	RENSBURG-ECKERNFOERDE	SCHH	383	2371
01 0 51 034	FRIEDRICHSKOOG	DITHMARSCHEN	SCHH	3 037	2228
01 0 54 033	FRIEDRICHSSTADT, STADT	NORDFRIESLAND	SCHH	2 576	2254
10 0 41 511	FRIEDRICHSTHAL, STADT	STADTVERBAND SAARBRUECKEN	SAAR	12 545	6605
06 6 34 004	FRIELENDOF	SCHWALM-EDER-KREIS	HESS	7 210	3579
07 1 32 037	FRIESENHAGEN	ALTENKIRCHEN (WESTERWALD)	RHPF	1 649	5221
07 3 39 018	FRIESENHEIM	MAINZ-BINGEN	RHPF	391	6501
06 3 17 031	FRIESENHEIM	ORTENAU-KREIS	BAWU	10 195	7632
09 7 77 128	FRIESENRIED	OSTALLGAEU	BAY	1 331	8951
03 4 53 007	FRIESOYTHE, STADT	CLOPPENBURG	NDSA	16 033	2908
08 2 36 019	FRIOLZHEIM	ENZKREIS	BAWU	3 057	7259
08 3 27 017	FRITTLINGEN	TUTTLINGEN	BAWU	1 694	7211
06 6 34 005	FRITZLAR, STADT	SCHWALM-EDER-KREIS	HESS	15 317	3580
08 3 36 025	FROEHND	LOERRACH	BAWU	436	7869
05 9 78 012	FROENDENBERG, STADT	UNNA	NW	19 983	5758
07 3 36 027	FROHNHOFEN	KUSEL	RHPF	444	6791
06 5 34 009	FRONHAUSEN	MARBURG-BIEDENKOPF	HESS	3 672	3555
07 1 40 039	FRONHOFEN	RHEIN-HUNS RUECK-KREIS	RHPF	163	6541
08 4 36 096	FRONREUTE	RAVENSBURG	BAWU	3 295	7981

SCHLUESSEL- NUMMER	GEMEINDE	KREIS	LAND	BEVOEL- KERUNG	POST- LEIT- ZAHL
09 2 79 115	FRONTENHAUSEN, MARKT	DINGOLFING-LANDAU	BAY	3 075	8316
07 1 41 044	FRUECHT	RHEIN-LAHN-KREIS	RHPF	552	5421
07 1 31 022	FUCHSHOFEN	AHRWEILER	RHPF	101	5489
09 3 77 119	FUCHSMUEHL, MARKT	TIRSCHENREUTH	BAY	1 846	8591
09 6 72 124	FUCHSSTADT	BAD KISSINGEN	BAY	1 453	8731
09 1 81 121	FUCHSTAL	LANDSBERG A. LECH	BAY	2 546	8915
09 7 79 148	FUENFSTETTEN	DONAU-RIES	BAY	1 309	8851
07 1 33 032	FUERFELD	BAD KREUZNACH	RHPF	1 536	6551
03 4 59 017	FUERSTENAU, STADT	OSNABRUECK	NDSA	7 844	4557
03 2 55 014	FUERSTENBERG	HOLZMINDEN	NDSA	1 306	3476
09 2 72 119	FUERSTENECK	FREYUNG-GRAFENAU	BAY	728	8391
09 1 79 121	FUERSTENFELDBRUCK, STADT	FUERSTENFELDBRUCK	BAY	32 050	8080
09 2 75 121	FUERSTENSTEIN	PASSAU	BAY	3 185	8359
09 2 75 122	FUERSTENZELL, MARKT	PASSAU	BAY	6 569	8395
06 4 31 007	FUERTH	BERGSTRASSE	HESS	9 414	6149
09 5 63 000	FUERTH, STADT	KREISFREIE STADT	BAY	97 623	8510
07 1 32 038	FUERTHEN	ALTENKIRCHEN (WESTERWALD)	RHPF	1 070	5249
09 7 77 129	FUESSEN, STADT	OSTALLGAEU	BAY	12 568	8958
01 0 60 023	FUHLENDORF	SEGEBERG	SCHH	366	2351
01 0 53 031	FUHLNHAGEN	HERZOGTUM LAUENBURG	SCHH	302	2053
06 6 31 009	FULDA, STADT	FULDA	HESS	55 441	6400
06 6 33 008	FULDABRUECK	KASSEL	HESS	9 115	3501
06 6 33 009	FULDATAI	KASSEL	HESS	12 369	3501
09 2 74 132	FURTH	LANDSHUT	BAY	2 091	8301
09 3 72 126	FURTH 1. WALD, STADT	CHAM	BAY	9 095	8492
08 3 26 017	FURTWANGEN, STADT	SCHWARZWALD-BAAR-KREIS	BAWU	9 923	7743
07 3 38 006	FUSSGOENHEIM	LUDWIGSHAFEN	RHPF	2 344	6701
<b>G</b>					
09 7 72 145	GABLINGEN	AUGSBURG	BAY	3 877	8901
07 3 31 029	GABSHEIM	ALZEY-WORMS	RHPF	585	6509
09 1 85 131	GACHENBACH	NEUBURG-SCHROBENHAUSEN	BAY	1 744	8899
07 1 43 020	GACKENBACH	WESTERWALDKREIS	RHPF	430	5431
09 6 74 139	GAEDHEIM	HASSBERGE	BAY	1 018	8729
08 1 15 015	GAERTRINGEN	BOEBLINGEN	BAWU	9 601	7034
08 1 15 016	GAEUFELEN	BOEBLINGEN	BAWU	5 985	7031
08 2 16 015	GAGGENAU, STADT	RASTATT	BAWU	27 944	7560
08 2 26 022	GAIBERG	RHEIN-NECKAR-KREIS	BAWU	2 123	6901
08 3 35 025	GAIENHOFEN	KONSTANZ	BAWU	4 045	7766
08 1 27 025	GAILDORF, STADT	SCHWABISCH HALL	BAWU	10 184	7160
08 3 35 026	GAILINGEN	KONSTANZ	BAWU	2 392	7704
09 1 76 126	GAIMERSHEIM, MARKT	EICHSTAETT	BAY	7 350	8074
09 1 73 124	GAISSACH	BAD TOELZ-WOLFRATSHAUSEN	BAY	2 609	8178
07 1 31 204	GALENBERG	AHRWEILER	RHPF	157	5471
09 5 75 124	GALLMERSGARTEN	NEUSTADT A.D.AISCH-BAD WINDSHEIM	BAY	765	8201
01 0 54 165	GALMSBUELL	NORDFRIESLAND	SCHH	655	2260
07 1 35 033	GAMLEN	COCHEM-ZELL	RHPF	418	5441
01 0 58 057	GAMMELBY	RENSBURG-ECKERNFOERDE	SCHH	446	2330
09 1 78 125	GAMMELSDORF	FREISING	BAY	1 332	8051

SCHLUESSEL- NUMMER	GEMEINDE	KREIS	LAND	BEVOEL- KERUNG	POST- LEIT- ZAHL
08 1 17 023	GAMMELSHAUSEN	GOEPPINGEN	BAWU	1 522	7321
08 4 37 031	GAMMERTINGEN, STADT	SIGMARINGEN	BAWU	6 095	7487
03 4 58 005	GANDERKESEE	OLDENBURG (OLDENBURG)	NDSA	25 965	2875
03 2 56 008	GANDESBERGEN	NIENBURG (WESER)	NDSA	480	2813
05 3 70 008	GANGELT	HEINSBERG	NW	9 460	5133
09 2 77 121	GANGKOFEN, MARKT	ROTTAL-INN	BAY	5 705	8314
07 1 37 027	GAPPENACH	MAYEN-KOBLENZ	RHPF	209	5401
03 2 53 004	GARBSEN, STADT	HANNOVER	NDSA	57 292	3008
09 1 71 117	GARCHING A. D. ALZ	ALTOETTING	BAY	7 108	8268
09 1 84 119	GARCHING B. MUENCHEN	MUENCHEN	BAY	11 774	8046
01 0 54 035	GARDING, KIRCHSPIEL	NORDFRIESLAND	SCHH	238	2256
01 0 54 036	GARDING, STADT	NORDFRIESLAND	SCHH	2 291	2256
03 3 53 011	GARLSTORF	HARBURG	NDSA	791	2125
09 1 80 117	GARMISCH-PARTENKIRCHEN, MARKT	GARMISCH-PARTENKIRCHEN	BAY	28 049	8100
03 4 53 008	GARREL	CLOPPENBURG	NDSA	8 299	4594
09 1 83 118	GARS A. INN, MARKT	MUEHLDORF A. INN	BAY	3 684	8096
03 3 53 012	GARSTEDT	HARBURG	NDSA	1 008	2091
03 3 54 005	GARTOW, FLECKEN	LUECHOW-DANNENBERG	NDSA	1 130	3136
09 4 75 127	GATTENDORF	HOF	BAY	950	8671
07 3 39 019	GAU-ALGESHEIM, STADT	MAINZ-BINGEN	RHPF	5 411	6535
07 3 31 030	GAU-BICKELHEIM	ALZEY-WORMS	RHPF	1 564	6551
07 3 39 020	GAU-BISCHOFSCHEIM	MAINZ-BINGEN	RHPF	1 590	6501
07 3 31 031	GAU-HEPPENHEIM	ALZEY-WORMS	RHPF	438	6509
07 3 31 032	GAU-ODERNHEIM	ALZEY-WORMS	RHPF	2 368	6509
07 3 31 033	GAU-WEINHEIM	ALZEY-WORMS	RHPF	469	6551
07 3 33 022	GAUERSHEIM	DONNERSBERGKREIS	RHPF	568	6719
07 3 33 023	GAUGREHWEILER	DONNERSBERGKREIS	RHPF	460	6761
09 6 79 134	GAUKOENIGSHOFEN	WUERZBURG	BAY	1 887	8701
01 0 51 035	GAUSHORN	DITHMARSCHEN	SCHH	184	2241
09 1 88 120	GAUTING	STARNBERG	BAY	18 164	8035
09 3 71 123	GEBENBACH	AMBERG-SULZBACH	BAY	607	8451
07 1 32 039	GEBHARDSHAIN	ALTENKIRCHEN (WESTERWALD)	RHPF	1 537	5241
07 1 33 033	GEBROTH	BAD KREUZNACH	RHPF	138	6551
09 5 71 152	GEBSATTEL	ANSBACH	BAY	1 388	8801
08 2 35 029	GECHINGEN	CALW	BAWU	3 325	7261
06 4 40 009	GEDERN, STADT	WETTERAUKREIS	HESS	6 931	6473
03 4 54 014	GEESTE	EMSLAND	NDSA	9 020	4478
01 0 53 032	GEESTHACHT, STADT	HERZOGTUM LAUENBURG	SCHH	25 257	2054
07 2 33 025	GEFELL	DAUN	RHPF	86	5569
09 4 72 139	GEFREES, STADT	BAYREUTH	BAY	4 616	8586
07 1 43 223	GEHLERT	WESTERWALDKREIS	RHPF	533	5238
07 1 40 040	GEHLWEILER	RHEIN-HUNSRUECK-KREIS	RHPF	225	6541
03 4 59 018	GEHRDE	OSNABRUECK	NDSA	1 422	4559
03 2 53 005	GEHRDEN, STADT	HANNOVER	NDSA	12 533	3007
07 3 33 024	GEHRWEILER	DONNERSBERGKREIS	RHPF	392	6751
07 2 32 040	GEICHLINGEN	BITBURG-PRUEM	RHPF	303	5529
09 2 76 122	GEIERSTHAL	REGEN	BAY	1 964	8376
05 3 70 012	GEILENKIRCHEN, STADT	HEINSBERG	NW	22 339	5130
07 1 41 045	GEILNAU	RHEIN-LAHN-KREIS	RHPF	349	5409

SCHLUESSEL- NUMMER	GEMEINDE	KREIS	LAND	BEVOEL- KERUNG	POST- LEIT- ZAHL
09 6 71 119	GEISELBACH	ASCHAFFENBURG	BAY	1 580	8752
07 3 40 012	GEISELBERG	PIRMASENS	RHPF	693	6751
09 2 78 123	GEISELHOERING, STADT	STRAUBING-BOGEN	BAY	5 534	8442
09 6 75 127	GEISELWIND, MARKT	KITZINGEN	BAY	1 906	8602
09 1 86 122	GEISENFELD, STADT	PPAFFENHOFEN A. D. ILM	BAY	7 261	8069
09 2 74 134	GEISENHAUSEN, MARKT	LANDSHUT	BAY	5 139	8315
06 4 39 004	GEISENHEIM, STADT	RHEINGAU-TAUNUS-KREIS	HESS	11 457	6222
07 2 35 030	GEISFELD	TRIER-SAARBURG	RHPF	500	5509
07 1 41 046	GEISIG	RHEIN-LAHN-KREIS	RHPF	322	5429
08 3 27 018	GEISINGEN, STADT	TUTTLINGEN	BAWU	5 502	7716
08 1 17 024	GEISLINGEN AN DER STEIGE, STADT	GOEPPINGEN	BAWU	26 156	7340
08 4 17 022	GEISLINGEN, STADT	ZOLLERNALBKREIS	BAWU	5 060	7465
09 6 79 135	GELCHSHEIM, MARKT	WUERZBURG	BAY	915	8701
05 1 54 012	GELDERN, STADT	KLEVE	NW	27 024	4170
09 6 78 132	GELDERSHEIM	SCHWEINFURT	BAY	2 312	8721
07 2 33 212	GELENBERG	DAUN	RHPF	90	5489
06 4 35 010	GELNHAUSEN, BARBAROSSASTADT	MAIN-KINZIG-KREIS	HESS	18 135	6460
05 5 13 000	GELSENKIRCHEN, STADT	KREISFREIE STADT	NW	287 956	4650
09 1 81 122	GELTENDORF	LANDSBERG A. LECH	BAY	3 650	8085
01 0 59 112	GELTING	SCHLESWIG-FLENSBURG	SCHH	1 856	2342
01 0 59 032	GELTORF	SCHLESWIG-FLENSBURG	SCHH	288	2381
07 1 41 047	GEMMERICH	RHEIN-LAHN-KREIS	RHPF	528	5429
08 1 25 034	GEMMINGEN	HEILBRONN	BAWU	4 050	7519
08 1 18 018	GEMMRIGHEIM	LUDWIGSBURG	BAWU	3 306	7121
07 2 32 041	GEMJEND	BITBURG-PRUEM	RHPF	33	5529
07 1 40 041	GEMJENDEN	RHEIN-HUNSRUECK-KREIS	RHPF	1 195	6541
07 1 43 224	GEMJENDEN	WESTERWALDKREIS	RHPF	1 050	5439
06 5 35 005	GEMJENDEN (FELDA)	VOGELSBERGKREIS	HESS	2 936	6316
06 6 35 012	GEMJENDEN (WOHRA), STADT	WALDECK-FRANKENBERG	HESS	3 557	3573
09 6 77 131	GEMJENDEN A. MAIN, STADT	MAIN-SPESSART	BAY	9 756	8780
09 7 79 149	GENDERKINGEN	DONAU-RIES	BAY	1 151	8851
08 3 17 034	GENGENBACH, STADT	ORTENAU-KREIS	BAWU	10 515	7614
07 3 39 021	GENSINGEN	MAINZ-BINGEN	RHPF	2 603	6531
07 2 32 042	GENTINGEN	BITBURG-PRUEM	RHPF	64	5529
09 3 74 123	GEORGENBERG	NEUSTADT A. D. WALDNAAB	BAY	1 467	8481
09 5 76 121	GEORGENSGMUEND	ROTH	BAY	5 034	8544
03 4 56 005	GEORGSDORF	GRAFSCHAFT BENTHEIM	NDSA	1 100	4458
03 4 59 019	GEORGSMARIENHUETTE, STADT	OSNABRUECK	NDSA	30 737	4504
08 1 27 032	GERABRONN, STADT	SCHWAEBISCH HALL	BAWU	3 749	7182
09 4 71 133	GERACH	BAMBERG	BAY	918	8601
07 1 34 028	GERACH	BIRKENFELD	RHPF	215	6580
09 2 77 122	GERATSKIRCHEN	ROTTAL-INN	BAY	603	8261
07 3 33 025	GERBACH	DONNERSBERGKREIS	RHPF	601	6761
09 6 79 136	GERBRUNN	WUERZBURG	BAY	6 185	8708
03 3 60 009	GERDAU	UELZEN	NDSA	1 695	3111
09 1 73 126	GERETSRIED, STADT	BAD TOELZ-WOLFRATSHAUSEN	BAY	20 047	8192
07 3 35 011	GERHARDSBRUNN	KAISERSLAUTERN	RHPF	144	6791
09 5 75 125	GERHARDSHOFEN	NEUSTADT A.D. AISCH-BAD WINDSHEIM	BAY	1 318	8531
07 1 37 029	GERING	MAYEN-KOBLENZ	RHPF	276	5444

SCHLUESSEL- NUMMER	GEMEINDE	KREIS	LAND	BEVOEL- KERUNG	POST- LEIT- ZAHL
08 1 18 019	GERLINGEN, STADT	LUDWIGSBURG	BAWU	18 048	7016
09 7 77 130	GERMARINGEN	OSTALLGAEU	BAY	2 682	8956
09 1 79 123	GERMERING	FUERSTENFELDBRUCK	BAY	35 189	8034
07 3 34 007	GERMERSHEIM, STADT	GERMERSHEIM	RHPF	13 210	6728
08 2 16 017	GERNSBACH, STADT	RASTATT	BAWU	13 758	7562
06 4 33 004	GERNSHEIM, STADT	GROSS-GERAU	HESS	7 970	6084
09 6 72 126	GERODA, MARKT	BAD KISSINGEN	BAY	972	8781
09 4 75 128	GEROLDGRUEN	HOF	BAY	3 522	8671
09 6 79 137	GEROLDSHAUSEN	WUERZBURG	BAY	982	8701
09 5 71 154	GEROLFINGEN	ANSBACH	BAY	969	8821
09 1 86 125	GEROLSBACH	PFaffenHOFEN A. D. ILM	BAY	2 510	8069
07 3 32 021	GEROLSHEIM	BAD DUERCKHEIM	RHPF	1 384	6711
07 2 33 026	GEROLSTEIN, STADT	DAUN	RHPF	6 655	5530
09 6 78 134	GEROLZHOFEN, STADT	SCHWEINFURT	BAY	6 282	8723
06 6 31 010	GERSFELD (RHOEN), STADT	FULDA	HESS	5 864	6412
10 0 45 113	GERSCHEIM	SAAR-PFALZ-KREIS	SAAR	6 751	6657
03 4 54 015	GERSTEN	EMSLAND	NDSA	1 058	4453
08 1 35 015	GERSTETTEN	HEIDENHEIM	BAWU	10 254	7929
09 7 72 147	GERSTHOFEN, STADT	AUGSBURG	BAY	16 788	8906
09 2 74 135	GERZEN	LANDSHUT	BAY	1 699	8311
01 0 60 024	GESCHENDORF	SEGEBERG	SCHH	427	2361
05 5 54 016	GESCHER, STADT	BORKEN	NW	14 470	4423
09 4 72 140	GESEES	BAYREUTH	BAY	930	8581
05 9 74 020	GESEKE, STADT	SOEST	NW	18 093	4787
09 5 71 155	GESLAU	ANSBACH	BAY	1 291	8801
09 7 72 148	GESSERTSHAUSEN	AUGSBURG	BAY	3 664	8901
09 7 76 112	GESTRATZ	LINDAU (BODENSEE)	BAY	1 014	8999
03 4 56 006	GETELO	GRAFSCHAFT BENTHEIM	NDSA	605	4459
01 0 58 058	GETTORF	RENSBURG-ECKERNFOERDE	SCHH	5 458	2303
05 9 54 012	GEVELSBERG, STADT	ENNEPE-RUHR-KREIS	NW	30 442	5820
07 1 35 034	GEVENICH	COCHEM-ZELL	RHPF	549	5591
03 1 54 006	GEVENSLEBEN	HELMSTEDT	NDSA	745	3339
03 3 52 018	GEVERSDORF	CUXHAVEN	NDSA	1 087	2171
09 6 79 138	GIEBELSTADT, MARKT	WUERZBURG	BAY	3 906	8701
03 1 52 010	GIEBOLDEHAUSEN, FLECKEN	GOETTINGEN	NDSA	2 903	3429
01 0 57 021	GIEKAU	PLOEN	SCHH	978	2322
03 1 58 015	GIELDE	WOLFENBUETTEL	NDSA	820	3342
07 1 32 040	GIELEROTH	ALTENKIRCHEN (WESTERWALD)	RHPF	543	5230
07 2 31 035	GIELERT	BERNKASTEL-WITTLICH	RHPF	168	5509
08 1 35 016	GIENGEN AN DER BRENZ, STADT	HEIDENHEIM	BAWU	18 262	7928
07 1 37 030	GIERSCHNACH	MAYEN-KOBLENZ	RHPF	62	5401
07 1 32 041	GIERSHAUSEN	ALTENKIRCHEN (WESTERWALD)	RHPF	95	5232
07 2 32 224	GIESDORF	BITBURG-PRUEM	RHPF	125	5541
03 2 54 017	GIESEN	HILDESHEIM	NDSA	8 555	3208
07 1 43 225	GIESENHAUSEN	WESTERWALDKREIS	RHPF	309	5231
01 0 53 033	GIESENSDORF	HERZOGTUM LAUENBURG	SCHH	88	2418
06 5 31 005	GIESSEN, UNIVERSITAETSSTADT	GIESSEN	HESS	70 743	6300
03 1 51 009	GIFHORN, STADT	GIFHORN	NDSA	33 831	3170
09 1 88 121	GILCHING	STARNBERG	BAY	12 731	8031

## 4 GEMEINDEN IN ALPHABETISCHER ORDNUNG MIT SCHLUESSELNUMMER, BEVOELKERUNG UND POSTLEITZAHL AM 31.12.1984

SCHLUESSEL- NUMMER	GEMEINDE	KREIS	LAND	BEVOEL- KERUNG	POST- LEIT- ZAHL
07 1 35 035	GILLENBEUREN	COCHEM-ZELL	RHPF	296	5591
07 2 33 027	GILLENFELD	DAUN	RHPF	1 174	5569
06 6 34 006	GILSERBERG	SCHWALM-EDER-KREIS	HESS	3 158	3579
03 3 58 010	GILTEN	SOLTAU-FALLINGBOSTEL	NDSA	1 083	3031
07 2 32 225	GILZEM	BITBURG-PRUEM	RHPF	371	5501
07 3 31 034	GIMBSHEIM	ALZEY-WORMS	RHPF	3 068	6521
07 1 34 029	GIMBWEILER	BIRKENFELD	RHPF	457	6589
07 2 32 043	GINDORF	BITBURG-PRUEM	RHPF	310	5521
08 1 17 025	GINGEN AN DER FILS	GOEPPINGEN	BAWU	4 024	7344
06 4 33 005	GINSHEIM-GUSTAVSBURG	GROSS-GERAU	HESS	15 030	6095
07 3 36 029	GINSWEILER	KUSEL	RHPF	336	6758
07 2 31 036	GIPPERATH	BERNKASTEL-WITTLICH	RHPF	196	5561
07 1 43 226	GIRKENROTH	WESTERWALDKREIS	RHPF	599	5439
07 1 43 021	GIROD	WESTERWALDKREIS	RHPF	944	5431
03 1 56 007	GITTELDE, FLECKEN	OSTERODE AM HARZ	NDSA	2 232	3363
07 2 31 037	GLADBACH	BERNKASTEL-WITTLICH	RHPF	404	5561
05 5 62 014	GLADBECK, STADT	RECKLINGHAUSEN	NW	76 812	4390
06 5 34 010	GLADENBACH, STADT	MARBURG-BIEDENKOPF	HESS	11 090	3554
07 3 36 031	GLAN-MUENCHWEILER	KUSEL	RHPF	1 016	6791
07 3 36 030	GLANBRUECKEN	KUSEL	RHPF	544	6799
03 4 59 034	GLANDORF	OSNABRUECK	NDSA	5 354	4519
01 0 60 025	GLASAU	SEGEBERG	SCHH	773	2421
09 4 72 141	GLASHUETTEN	BAYREUTH	BAY	1 051	8581
06 4 34 003	GLASHUETTEN	HOCHTAUNUSKREIS	HESS	5 256	6246
09 6 71 120	GLATTBACH	ASCHAFFENBURG	BAY	3 192	8752
08 2 37 030	GLATTEN	FREUDENSTADT	BAWU	2 279	7296
06 4 40 010	GLAUBURG	WETTERAUKREIS	HESS	2 996	6475
07 1 31 205	GLEES	AHRWEILER	RHPF	569	5471
03 1 52 011	GLEICHEN	GOETTINGEN	NDSA	8 888	3407
09 3 76 131	GLEIRITSCH	SCHWANDORF	BAY	659	8481
09 3 72 128	GLEISSENBERG	CHAM	BAY	775	8491
07 3 37 028	GLEISWEILER	SUEDLICHE WEINSTRASSE	RHPF	551	6741
07 3 37 029	GLEISZELLEN-GLEISHORBACH	SUEDLICHE WEINSTRASSE	RHPF	737	6749
01 0 62 018	GLINDE, STADT	STORMARN	SCHH	14 430	2056
09 7 73 133	GLOETT	DILLINGEN A. D. DONAU	BAY	1 070	8871
09 1 75 121	GLONN, MARKT	EBERSBERG	BAY	3 957	8019
08 3 15 041	GLOTTERTAL	BREISGAU-HOCHSCHWARZWALD	BAWU	2 549	7804
01 0 59 113	GLUECKSBURG (OSTSEE), STADT	SCHLESWIG-FLENSBURG	SCHH	7 555	2392
01 0 61 029	GLUECKSTADT, STADT	STEINBURG	SCHH	11 852	2208
01 0 51 036	GLUESING	DITHMARSCHEN	SCHH	127	2246
09 1 82 116	GMUND A. TEGERNSEE	MIESBACH	BAY	5 361	8184
03 3 57 016	GNAARENBURG	ROTENBURG (WJEMME)	NDSA	6 609	2742
09 5 77 133	GNOTZHEIM, MARKT	WEISSENBURG-GUNZENHAUSEN	BAY	700	8821
01 0 58 059	GNUTZ	RENSBURG-ECKERNFOERDE	SCHH	986	2351
05 1 54 016	GOCH, STADT	KLEVE	NW	28 761	4180
09 6 78 135	GOCHSHEIM	SCHWEINFURT	BAY	6 021	8726
07 1 43 022	GODDERT	WESTERWALDKREIS	RHPF	302	5418
07 3 37 031	GOECKLINGEN	SUEDLICHE WEINSTRASSE	RHPF	921	6741
07 1 40 042	GOEDENROTH	RHEIN-HUNSRUECK-KREIS	RHPF	413	5449

SCHLUESSEL- NUMMER	GEMEINDE	KREIS	LAND	BEVOEL- KERUNG	POST- LEIT- ZAHL
03 3 53 013	GOEDENSTORF	HARBURG	NDSA	676	2125
08 1 36 024	GOEGGINGEN	OSTALBKREIS	BAWU	1 775	7071
01 0 55 014	GOEHL	OSTHOLSTEIN	SCHH	803	2440
03 3 54 006	GOEHRDE	LUECHOW-DANNENBERG	NDSA	631	3139
01 0 53 034	GOELDENITZ	HERZOGTUM LAUENBURG	SCHH	171	2419
03 4 56 007	GOELENKAMP	GRAFSCHAFT BENTHEIM	NDSA	694	4459
07 3 33 026	GOELLHEIM	DONNERSBERGKREIS	RHPF	3 127	6719
01 0 60 026	GOENNEBEK	SEGEBERG	SCHH	399	2351
07 1 31 025	GOENNERSDORF	AHRWEILER	RHPF	513	5484
07 2 33 028	GOENNERSDORF	DAUN	RHPF	528	5532
07 3 32 022	GOENNHEIM	BAD DUERKHEIM	RHPF	1 265	6701
08 1 17 026	GOEPPINGEN, STADT	GOEPPINGEN	BAWU	51 713	7320
07 1 43 023	GOERGESHAUSEN	WESTERWALDKREIS	RHPF	642	5431
09 7 77 131	GOERISRIED	OSTALLGAEU	BAY	973	8951
08 3 37 038	GOERWIHL	WALDSHUT	BAWU	3 925	7883
07 1 34 030	GOESENROTH	BIRKENFELD	RHPF	225	6572
09 6 77 132	GOESSENHEIM	MAIN-SPESSART	BAY	1 143	8781
09 4 74 129	GOESSWEINSTEIN, MARKT	FORCHHEIM	BAY	4 071	8556
01 0 53 035	GOETTIN	HERZOGTUM LAUENBURG	SCHH	54	2059
03 1 52 012	GOETTINGEN, STADT	GOETTINGEN	NDSA	132 454	3400
01 0 58 061	GOKELS	RENSBURG-ECKERNFOERDE	SCHH	478	2215
09 6 71 121	GOLDBACH	ASCHAFFENBURG	BAY	6 676	8758
01 0 54 037	GOLDEBEK	NORDFRIESLAND	SCHH	306	2251
01 0 54 038	GOLDELUND	NORDFRIESLAND	SCHH	386	2251
03 4 60 004	GOLDENSTEDT	VECHTA	NDSA	6 649	2849
09 4 72 143	GOLDKRONACH, STADT	BAYREUTH	BAY	2 865	8581
07 1 34 031	GOLLENBERG	BIRKENFELD	RHPF	151	6589
09 5 75 127	GOLLHOFEN	NEUSTADT A.D. AISCH-BAD WINDSHEIM	BAY	730	8701
03 2 55 015	GOLMBACH	HOLZMINDEN	NDSA	1 155	3451
01 0 59 033	GOLTOFT	SCHLESWIG-FLENSBURG	SCHH	165	2381
08 4 15 027	GOMADINGEN	REUTLINGEN	BAWU	2 042	7423
08 4 16 015	GOMARINGEN	TUEBINGEN	BAWU	6 540	7413
07 3 37 032	GOMMERSHEIM	SUEDLICHE WEINSTRASSE	RHPF	1 203	6721
07 3 33 027	GONBACH	DONNERSBERGKREIS	RHPF	364	6751
08 2 15 025	GONDELSHEIM	KARLSRUHE	BAWU	2 353	7519
07 2 32 227	GONDENBRETT	BITBURG-PRUEM	RHPF	504	5540
07 1 40 043	GONDERSHAUSEN	RHEIN-HUNSRUECK-KREIS	RHPF	1 246	5401
07 2 32 044	GONDORF	BITBURG-PRUEM	RHPF	287	5521
01 0 58 102	GOOSEFELD	RENSBURG-ECKERNFOERDE	SCHH	556	2330
03 3 54 007	GORLEBEN	LUECHOW-DANNENBERG	NDSA	651	3131
07 2 31 040	GORNHAUSEN	BERNKASTEL-WITTLICH	RHPF	201	5551
06 4 31 008	GORXHEIMERTAL	BERGSTRASSE	HESS	3 910	6946
08 3 27 019	GOSHEIM	TUTTILINGEN	BAWU	3 040	7209
03 1 53 005	GOSLAR, STADT	GOSLAR	NDSA	50 516	3380
07 3 37 032	GOSSERSWEILER-STEIN	SUEDLICHE WEINSTRASSE	RHPF	1 280	6749
08 3 15 043	GOTTENHEIM	BREISGAU-HOCHSCHWARZWALD	BAWU	2 159	7801
09 2 76 123	GOTTESZELL	REGEN	BAY	1 055	8375
09 2 79 116	GOTTFRIEDING	DINGOLFING-LANDAU	BAY	1 616	8311
08 3 35 028	GOTTMADINGEN	KONSTANZ	BAWU	8 629	7702

## 4 GEMEINDEN IN ALPHABETISCHER ORDNUNG MIT SCHLUESSELNUMMER, BEVOELKERUNG UND POSTLEITZAHL AM 31.12.1984

SCHLUESSEL- NUMMER	GEMEINDE	KREIS	LAND	BEVOEL- KERUNG	POST- LEIT- ZAHL
07 2 31 041	GRAACH AN DER MOSEL	BERNKASTEL-WITTLICH	RHPF	799	5550
01 0 53 036	GRABAU	HERZOGTUM LAUENBURG	SCHH	223	2053
01 0 62 019	GRABAU	STORMARN	SCHH	746	2061
09 7 72 149	GRABEN	AUGSBURG	BAY	1 695	8933
08 2 15 099	GRABEN-NEUDORF	KARLSRUHE	BAWU	9 308	7523
09 1 89 119	GRABENSTAETT	TRAUNSTEIN	BAY	3 257	8221
08 4 15 028	GRABENSTETTEN	REUTLINGEN	BAWU	1 264	7431
09 1 84 120	GRAEFELFING	MUENCHEN	BAY	13 122	8032
09 4 74 132	GRAEFENBERG, STADT	FORCHHEIM	BAY	3 612	8554
07 2 31 042	GRAEFENDHRON	BERNKASTEL-WITTLICH	RHPF	121	5509
09 6 77 133	GRAEFENDORF	MAIN-SPESSART	BAY	1 572	8781
06 4 34 004	GRAEVENWIESBACH	HOCHTAUNUSKREIS	HESS	4 067	6394
08 1 15 054	GRAFENAU	BOEBLINGEN	BAWU	5 002	7031
09 2 72 120	GRAFENAU, STADT	FREYUNG-GRAFENAU	BAY	8 181	8352
08 4 15 029	GRAFENBERG	REUTLINGEN	BAWU	2 091	7441
09 4 77 117	GRAFENGEHAIG, MARKT	KULMBACH	BAY	1 147	8651
08 3 37 039	GRAFENHAUSEN	WALDSHUT	BAWU	1 962	7821
09 6 78 136	GRAFENRHEINFELD	SCHWEINFURT	BAY	3 001	8722
09 3 72 130	GRAFENWIESEN	CHAM	BAY	1 410	8491
09 3 74 124	GRAFENWOEHR, STADT	NEUSTADT A. D. WALDNAAB	BAY	5 739	8484
03 1 54 007	GRAFHORST	HELMSTEDT	NDSA	989	3181
09 1 75 122	GRAFING B. MUENCHEN, STADT	EBERSBERG	BAY	10 565	8018
09 2 71 122	GRAFLING	DEGGENDORF	BAY	2 432	8351
09 1 79 125	GRAFRATH	FUERSTENFELDBRUCK	BAY	3 005	8082
07 1 31 090	GRAFSCHAFT	AHRWEILER	RHPF	7 472	5482
09 1 80 118	GRAINAU	GARMISCH-PARTENKIRCHEN	BAY	3 559	8104
09 2 72 121	GRAINET	FREYUNG-GRAFENAU	BAY	1 976	8391
01 0 53 037	GRAMBEK	HERZOGTUM LAUENBURG	SCHH	317	2411
01 0 62 020	GRANDE	STORMARN	SCHH	585	2077
07 2 32 228	GRANDSDORF	BITBURG-PRUEM	RHPF	311	5561
03 3 56 002	GRASBERG	OSTERHOLZ	NDSA	6 256	2801
09 1 84 121	GRASBRUNN	MUENCHEN	BAY	3 561	8011
06 4 31 009	GRASELLENBACH	BERGSTRASSE	HESS	3 001	6149
03 1 54 008	GRASLEBEN	HELMSTEDT	NDSA	2 359	3332
09 1 89 120	GRASSAU, MARKT	TRAUNSTEIN	BAY	5 259	8217
09 2 71 123	GRATTERSDORF	DEGGENDORF	BAY	1 236	8351
01 0 58 062	GRAUEL	RENSBURG-ECKERNFOERDE	SCHH	204	2354
06 5 35 006	GREBENAU, STADT	VOGELSBERGKREIS	HESS	2 924	6325
06 5 35 007	GREBENHAIN	VOGELSBERGKREIS	HESS	4 804	6424
06 6 33 010	GREBENSTEIN, STADT	KASSEL	HESS	5 753	3523
01 0 57 022	GREBIN	PLOEN	SCHH	1 032	2325
09 5 76 122	GREDING, STADT	ROTH	BAY	5 947	8547
05 1 66 008	GREFRATH	VIERSEN	NW	13 814	4155
09 1 81 123	GREIFENBERG	LANDSBERG A. LECH	BAY	1 192	8919
06 5 32 010	GREIFENSTEIN	LAHN-DILL-KREIS	HESS	6 616	6349
09 1 73 127	GREILING	BAD TOELZ-WOLFRATSHAUSEN	BAY	1 087	8175
07 2 31 044	GREIMERATH	BERNKASTEL-WITTLICH	RHPF	173	5561
07 2 35 033	GREIMERATH	TRIER-SAARBURG	RHPF	1 059	5501
07 1 35 036	GREIMERSBURG	COCHEM-ZELL	RHPF	617	5591

SCHLUESSEL- NUMMER	GEMEINDE	KREIS	LAND	BEVOEL- KERUNG	POST- LEIT- ZAHLE
01 0 55 015	GREMERSDORF	OSTHOLSTEIN	SCHH	1 383	2440
09 5 72 126	GREMSDORF	ERLANGEN-HOECHSTADT	BAY	1 243	8551
07 1 35 037	GRENDERICH	COCHEM-ZELL	RHPF	404	5581
08 3 36 105	GRENZACH-WYHLEN	LOERRACH	BAWU	12 301	7889
03 3 58 011	GRETHEM	SOLTAU-FALLINGBOSTEL	NDSA	618	3031
09 6 78 138	GRETTSTADT	SCHWEINFURT	BAY	3 433	8722
09 6 79 141	GREUSSENHEIM	WUERZBURG	BAY	1 224	8702
05 5 66 012	GREVEN, STADT	STEINFURT	NW	28 595	4402
05 1 62 008	GREVENBROICH, STADT	NEUSS	NW	56 580	4048
01 0 61 030	GREVENKOP	STEINBURG	SCHH	339	2204
01 0 58 063	GREVENKRUG	RENSBURG-ECKERNFOERDE	SCHH	243	2301
01 0 61 031	GRIBBOHM	STEINBURG	SCHH	452	2211
07 1 34 032	GRIEBELSCHIED	BIRKENFELD	RHPF	218	6571
07 3 36 032	GRIES	KUSEL	RHPF	915	6791
09 2 75 124	GRIESBACH I. ROTTAL, STADT	PASSAU	BAY	6 859	8399
06 4 32 008	GRIESHEIM, STADT	DARMSTADT-DIEBURG	HESS	20 140	6103
08 4 25 050	GRIESINGEN	ALB-DONAU-KREIS	BAWU	704	7931
09 1 87 134	GRIESSTAETT	ROSENHEIM	BAY	1 899	8091
07 2 35 035	GRIMBURG	TRIER-SAARBURG	RHPF	490	5509
01 0 53 038	GRINAU	HERZOGTUM LAUENBURG	SCHH	225	2061
09 1 79 126	GROEBENZELL	FUERSTENFELDBRUCK	BAY	17 728	8038
01 0 54 039	GROEDE	NORDFRIESLAND	SCHH	10	2251
01 0 59 034	GROEDERSBY	SCHLESWIG-FLENSBURG	SCHH	248	2340
06 2 37 032	GROEMBACH	FREUDENSTADT	BAWU	495	7291
01 0 55 016	GROEMITZ	OSTHOLSTEIN	SCHH	7 172	2433
09 7 78 144	GROENENBACH, MARKT	UNTERALLGAEU	BAY	4 099	8944
01 0 62 021	GROENWOHLD	STORMARN	SCHH	1 228	2071
07 3 39 022	GROLSHEIM	MAINZ-BINGEN	RHPF	811	6531
03 2 54 018	GRONAU (LEINE), STADT	HILDESHEIM	NDSA	4 979	3212
05 5 54 020	GRONAU (WESTF.), STADT	BORKEN	NW	39 712	4432
03 4 54 016	GROSS BERSSEN	EMSLAND	NDSA	649	4471
01 0 53 039	GROSS BODEN	HERZOGTUM LAUENBURG	SCHH	202	2061
01 0 58 064	GROSS BUCHWALD	RENSBURG-ECKERNFOERDE	SCHH	310	2351
01 0 53 040	GROSS DISNACK	HERZOGTUM LAUENBURG	SCHH	82	2419
01 0 60 102	GROSS GLADEBRUEGGE	SEGEBERG	SCHH	1 010	2360
01 0 53 041	GROSS GROENAU	HERZOGTUM LAUENBURG	SCHH	3 618	2401
03 4 58 006	GROSS IPPENER	OLDENBURG (OLDENBURG)	NDSA	1 086	2833
01 0 60 028	GROSS KUMMERFELD	SEGEBERG	SCHH	1 563	2351
03 3 57 017	GROSS MECKELSEN	ROTENBURG (WJEMME)	NDSA	481	2732
01 0 60 029	GROSS NIENDORF	SEGEBERG	SCHH	564	2361
01 0 56 016	GROSS NORDEDE	PINNEBERG	SCHH	411	2082
03 1 51 010	GROSS DESINGEN	GIFHORN	NDSA	1 489	3121
01 0 56 017	GROSS OFFENSETH-ASPERN	PINNEBERG	SCHH	260	2202
01 0 53 042	GROSS PAMPAU	HERZOGTUM LAUENBURG	SCHH	134	2053
01 0 59 035	GROSS RHEIDE	SCHLESWIG-FLENSBURG	SCHH	705	2381
01 0 60 030	GROSS ROENNAU	SEGEBERG	SCHH	466	2361
01 0 53 043	GROSS SARAU	HERZOGTUM LAUENBURG	SCHH	822	2401
01 0 53 044	GROSS SCHENKENBERG	HERZOGTUM LAUENBURG	SCHH	411	2061
03 1 54 009	GROSS TWJELPSTEDT	HELMSTEDT	NDSA	2 574	3181

## 4 GEMEINDEN IN ALPHABETISCHER ORDNUNG MIT SCHLUESSELNUMMER, BEVOELKERUNG UND POSTLEITZAHLE AM 31.12.1984

SCHLUESSEL- NUMMER	GEMEINDE	KREIS	LAND	BEVOEL- KERUNG	POST- LEIT- ZAHLE
01 0 58 065	GROSS VOLLSTEDT	RENSBURG-ECKERNFOERDE	SCHH	731	2371
01 0 58 066	GROSS WITTENSEE	RENSBURG-ECKERNFOERDE	SCHH	893	2333
06 4 32 009	GROSS-BIEBERAU, STADT	DARMSTADT-DIEBURG	HESS	3 811	6101
06 4 33 006	GROSS-GERAU, STADT	GROSS-GERAU	HESS	21 389	6080
06 4 31 010	GROSS-ROHRHEIM	BERGSTRASSE	HESS	3 356	6845
06 4 32 010	GROSS-UMSTADT, STADT	DARMSTADT-DIEBURG	HESS	18 764	6114
06 4 32 011	GROSS-ZIMMERN	DARMSTADT-DIEBURG	HESS	10 310	6112
09 7 72 151	GROSSAITINGEN	AUGSBURG	BAY	3 488	8934
06 6 36 004	GROSSALMERODE, STADT	WERRA-MEISSNER-KREIS	HESS	7 533	3432
09 6 73 126	GROSSBARDORF	RHOEN-GRABFELD	BAY	879	8741
01 0 57 023	GROSSBARKAU	PLOEN	SCHH	210	2309
08 1 16 022	GROSSBETTLINGEN	ESSLINGEN	BAWU	3 524	7441
08 1 18 021	GROSSBOTTWAR, STADT	LUDWIGSBURG	BAWU	6 563	7141
07 3 40 209	GROSSBUNDENBACH	PIRMASENS	RHPF	354	6661
03 4 52 006	GROSSEFEHN	AURICH	NDSA	10 986	2962
09 6 73 127	GROSSEIBSTADT	RHOEN-GRABFELD	BAY	1 139	8741
08 4 17 023	GROSSELFINGEN	ZOLLERNALBKREIS	BAWU	1 579	7451
01 0 60 027	GROSSENASPE	SEGEBERG	SCHH	2 059	2351
01 0 55 017	GROSSENBRODE	OSTHOLSTEIN	SCHH	2 359	2443
03 4 58 007	GROSSENKNETEN	OLDENBURG (OLDENBURG)	NDSA	11 717	2907
06 6 31 011	GROSSENLUEDER	FULDA	HESS	7 439	6402
01 0 51 037	GROSSENRADE	DITHMARSCHEN	SCHH	416	2224
01 0 62 022	GROSSENSEE	STORMARN	SCHH	1 526	2077
09 5 72 127	GROSSENSEEBACH	ERLANGEN-HOECHSTADT	BAY	1 765	8521
01 0 59 115	GROSSENWIEHE	SCHLESWIG-FLENSBURG	SCHH	2 092	2391
03 3 59 019	GROSSENWOERDEN	STADE	NDSA	492	2161
08 1 19 024	GROSSERLACH	REMS-MURR-KREIS	BAWU	2 554	7151
07 3 37 035	GROSSFISCHLINGEN	SUEDLICHE WEINSTRASSE	RHPF	405	6736
09 5 73 115	GROSSHABERSDORF	FUERTH	BAY	3 335	8501
01 0 62 023	GROSSHANDSDORF	STORMARN	SCHH	6 658	2070
01 0 57 024	GROSSHARRIE	PLOEN	SCHH	436	2351
03 4 52 007	GROSSHEIDE	AURICH	NDSA	7 626	2987
09 4 73 132	GROSSHEIRATH	COBURG	BAY	1 940	8621
09 6 76 125	GROSSHEUBACH, MARKT	MILTENBERG	BAY	4 377	8766
07 1 43 024	GROSSHOLBACH	WESTERWALDKREIS	RHPF	676	5431
07 2 32 229	GROSSKAMPENBERG	BITBURG-PRUEM	RHPF	205	5541
07 3 32 023	GROSSKARLBACH	BAD DIERKHEIM	RHPF	993	6711
09 1 87 137	GROSSKAROLINENFELD	ROSENHEIM	BAY	4 881	8201
06 4 35 011	GROSSKROTZENBURG	MAIN-KINZIG-KREIS	HESS	6 332	6451
07 2 32 230	GROSSLANGENFELD	BITBURG-PRUEM	RHPF	175	5541
09 6 75 131	GROSSLANGHEIM, MARKT	KITZINGEN	BAY	1 252	8711
07 2 31 046	GROSSLITZGEN	BERNKASTEL-WITTLICH	RHPF	928	5561
07 1 38 023	GROSSMAISCHEID	NEUWIED	RHPF	1 881	5419
09 1 76 129	GROSSMEHRING	EICHSTAETT	BAY	4 379	8071
07 3 38 009	GROSSNIEDESHEIM	LUDWIGSHAFEN	RHPF	1 093	6711
09 6 71 122	GROSSOSTHEIM, MARKT	ASCHAFFENBURG	BAY	13 104	8754
08 1 28 045	GROSSRINDERFELD	MAIN-TAUBER-KREIS	BAWU	3 381	6971
10 0 41 512	GROSSROSSELN	STADTVERBAND SAARBRUECKEN	SAAR	10 054	6624
07 1 43 227	GROSSSEIFEN	WESTERWALDKREIS	RHPF	461	5439

SCHLUESSEL- NUMMER	GEMEINDE	KREIS	LAND	BEVOEL- KERUNG	POST- LEIT- ZAHL
01 0 59 116	GROSSSOLT	SCHLESWIG-FLENSBURG	SCHH	1 577	2391
07 3 40 210	GROSSSTEINHAUSEN	PIRMASENS	RHPF	501	6661
09 6 76 126	GROSSWALLSTADT	MILTENBERG	BAY	3 248	8751
09 1 80 119	GROSSWEIL	GARMISCH-PARTENKIRCHEN	BAY	964	8119
01 0 54 040	GROTHUSENKOOG	NORDFRIESLAND	SCHH	24	2256
01 0 53 045	GROVE	HERZOGTUM LAUENBURG	SCHH	198	2053
01 0 51 038	GROVEN	DITHMARSCHEN	SCHH	146	2247
09 4 73 134	GRUB A. FORST	COBURG	BAY	2 775	8621
01 0 55 018	GRUBE	OSTHOLSTEIN	SCHH	843	2434
06 5 31 006	GRUENBERG, STADT	GIESSEN	HESS	11 405	6310
06 4 35 012	GRUENDAU	MAIN-KINZIG-KREIS	HESS	11 095	6466
07 1 32 042	GRUENEBACH	ALTENKIRCHEN (WESTERWALD)	RHPF	555	5241
09 7 76 113	GRUENENBACH	LINDAU (BODENSEE)	BAY	1 156	8999
03 3 59 020	GRUENENDEICH	STADE	NDSA	1 946	2162
08 4 36 039	GRUENKRAUT	RAVENSBURG	BAWU	2 395	7981
08 1 28 047	GRUENSFELD, STADT	MAIN-TAUBER-KREIS	BAWU	3 261	6974
07 3 32 024	GRUENSTADT, STADT	BAD DUERKHEIM	RHPF	11 508	6718
09 1 84 122	GRUENWALD	MUENCHEN	BAY	9 956	8022
08 1 17 028	GRUIBINGEN	GOEPPINGEN	BAWU	1 730	7348
07 3 36 033	GRUMBACH	KUSEL	RHPF	535	6759
01 0 59 118	GRUNDHOF	SCHLESWIG-FLENSBURG	SCHH	957	2391
08 4 25 052	GRUNDSHEIM	ALB-DONAU-KREIS	BAWU	184	7931
08 1 36 027	GSCHWEND	OSTALBKREIS	BAWU	4 276	7162
09 1 87 138	GSTADT A. CHIEMSEE	ROSENHEIM	BAY	1 002	8211
07 1 43 228	GUCKHEIM	WESTERWALDKREIS	RHPF	757	5439
01 0 51 039	GUDENDORF	DITHMARSCHEN	SCHH	368	2221
06 6 34 007	GUDENSBERG, STADT	SCHWALM-EDER-KREIS	HESS	7 393	3505
03 3 59 021	GUDERHANDVIERTEL	STADE	NDSA	1 118	2162
01 0 53 046	GUDOW	HERZOGTUM LAUENBURG	SCHH	1 302	2411
01 0 58 067	GUEBY	RENDSBURG-ECKERNFORDE	SCHH	880	2334
07 1 41 049	GUECKINGEN	RHEIN-LAHN-KREIS	RHPF	582	6251
08 1 25 038	GUEGLINGEN, STADT	HEILBRONN	BAWU	4 431	7129
07 1 32 043	GUELLESHEIM	ALTENKIRCHEN (WESTERWALD)	RHPF	749	5451
01 0 53 047	GUELZOW	HERZOGTUM LAUENBURG	SCHH	989	2059
09 6 79 142	GUENTERSLEBEN	WUERZBURG	BAY	3 538	8702
09 7 77 138	GUENZACH	OSTALLGAEU	BAY	1 252	8953
09 7 74 135	GUENZBURG, STADT	GUENZBURG	BAY	18 545	8870
01 0 53 048	GUESTER	HERZOGTUM LAUENBURG	SCHH	706	2059
08 3 26 020	GUETENBACH	SCHWARZWALD-BAAP-KREIS	BAWU	1 433	7741
05 7 54 008	GUETERSLOH, STADT	GUETERSLOH	NW	78 414	4830
08 4 36 040	GUGGENHAUSEN	RAVENSBURG	BAWU	182	7961
07 1 33 035	GULDENTAL	BAD KREUZNACH	RHPF	2 218	6531
07 3 31 035	GUMBSHEIM	ALZEY-WORMS	RHPF	277	6556
05 3 74 012	GUMMERSBACH, STADT	OBERBERGISCHER KREIS	NW	48 277	5270
08 3 15 047	GUNDELFINGEN	BREISGAU-HOCHSCHWARZWALD	BAWU	10 236	7803
09 7 73 136	GUNDELFINGEN A. D. DONAU, STADT	DILLINGEN A. D. DONAU	BAY	6 388	8883
09 4 71 137	GUNDELSHEIM	BAMBERG	BAY	2 646	8601
08 1 25 039	GUNDELSHEIM, STADT	HEILBRONN	BAWU	6 322	6953
07 2 33 213	GUNDERATH	DAUN	RHPF	94	5441

## 4 GEMEINDEN IN ALPHABETISCHER ORDNUNG MIT SCHLUESSELNUMMER, BEVOELKERUNG UND POSTLEITZAHL AM 31.12.1984

SCHLUESSEL- NUMMER	GEMEINDE	KREIS	LAND	BEVOEL- KERUNG	POST- LEIT- ZAHL
07 3 31 036	GUNDERSHEIM	ALZEY-WORMS	RHPF	1 460	6521
07 3 33 028	GUNDERSWEILER	DONNERSBERGKREIS	RHPF	504	6751
07 3 31 037	GUNDHEIM	ALZEY-WORMS	RHPF	796	6521
09 7 74 136	GUNDREMMINGEN	GUENZBURG	BAY	2 117	8871
08 3 27 020	GUNNINGEN	TUTTlingen	BAWU	543	7201
07 3 39 024	GUNTERSBLUM	MAINZ-BINGEN	RHPF	2 960	6524
09 5 77 136	GUNZENHAUSEN, STADT	WEISSENBURG-GUNZENHAUSEN	BAY	14 830	8820
03 3 54 008	GUSBORN	LUECHOW-DANNENBERG	NDSA	1 301	3139
07 2 35 036	GUSENBURG	TRIER-SAARBURG	RHPF	1 097	5509
07 2 35 037	GUSTERATH	TRIER-SAARBURG	RHPF	1 976	5501
08 3 17 039	GUTACH (SCHWARZWALDBAHN)	ORTENAU-KREIS	BAWU	2 295	7611
08 3 16 014	GUTACH IM BREISGAU	EMMENDINGEN	BAWU	3 498	7809
07 1 41 050	GUTENACKER	RHEIN-LAHN-KREIS	RHPF	444	5409
07 1 33 036	GUTENBERG	BAD KREUZNACH	RHPF	774	6551
09 3 76 133	GUTENECK	SCHWANDORF	BAY	854	8471
09 5 75 128	GUTENSTETTEN	NEUSTADT A.D.AISCH-BAD WINDSHEIM	BAY	1 060	8531
08 4 26 135	GUTENZELL-HUERBEL	BIBERACH	BAWU	1 447	7959
07 1 34 501	GUTSBEZIRK BAUMHOLDER, GEMFR. GEBIET	BIRKENFELD	RHPF	73	6587
08 4 15 086	GUTSBEZIRK MUENSINGEN, GEMFR. GEBIET	REUTLINGEN	BAWU	144	7420
09 4 77 118	GUTTENBERG	KULMBACH	BAY	481	8651
07 2 35 038	GUTWEILER	TRIER-SAARBURG	RHPF	705	5501
06 6 34 008	GUXHAGEN	SCHWALM-EDER-KREIS	HESS	4 666	3501
03 3 57 018	GYHUM	ROTENBURG (WUEMME)	NDSA	2 052	2730
<b>H</b>					
09 4 72 146	HAAG	BAYREUTH	BAY	782	8567
09 1 78 129	HAAG A. D. AMPER	FREISING	BAY	1 898	8051
09 1 83 119	HAAG I. OB. MARKT	MUEHLDORF A. INN	BAY	4 785	8092
01 0 58 068	HAALE	RENDSBURG-ECKERNFOERDE	SCHH	457	2371
05 1 58 008	HAAN, STADT	METTMANN	NW	27 745	5657
09 1 84 123	HAAR	MUENCHEN	BAY	19 187	8013
09 2 75 125	HAARBACH	PASSAU	BAY	2 231	8359
09 1 90 126	HABACH	WEILHEIM-SCHONGAU	BAY	714	8121
06 6 33 011	HABICHTSWALD	KASSEL	HESS	4 829	3501
03 3 51 011	HABIGHORST	CELLE	NDSA	804	3101
07 2 32 231	HABSCHEID	BITBURG-PRUEM	RHPF	569	5541
01 0 58 069	HABY	RENDSBURG-ECKERNFOERDE	SCHH	325	2333
07 1 43 229	HACHENBURG, STADT	WESTERWALDKREIS	RHPF	4 429	5238
07 1 33 037	HACKENHEIM	BAD KREUZNACH	RHPF	1 649	6551
06 5 33 007	HADAMAR, STADT	LIMBURG-WEILBURG	HESS	10 695	6253
03 3 58 012	HADENSTORF	SOLTAU-FALLINGBOSTEL	NDSA	796	3031
01 0 61 033	HADENFELD	STEINBURG	SCHH	96	2216
08 3 36 106	HAEG-EHRSBERG	LOERRACH	BAWU	925	7861
01 0 51 040	HAEGEN	DITHMARSCHEN	SCHH	94	2246
03 2 56 009	HAEMELHAUSEN	NIEENBURG (WESER)	NDSA	596	2813
07 1 43 230	HAERTLINGEN	WESTERWALDKREIS	RHPF	244	5439
08 3 37 045	HAEUSERN	WALDSHUT	BAWU	1 211	7822
03 3 58 013	HAEUSLINGEN	SOLTAU-FALLINGBOSTEL	NDSA	847	2818
09 6 77 135	HAFENLOHR	MAIN-SPESSART	BAY	1 731	8771

SCHLUESSEL- NUMMER	GEMEINDE	KREIS	LAND	BEVOEL- KERUNG	POST- LEIT- ZAHL
03 4 52 008	HAGE, FLECKEN	AURICH	NDSA	5 291	2984
09 3 75 143	HAGELSTADT	REGENSBURG	BAY	1 739	8401
01 0 60 031	HAGEN	SEGEBERG	SCHH	371	2357
03 4 59 020	HAGEN AM TEUTOBURGER WALD	OSNABRUECK	NDSA	11 617	4506
03 3 52 019	HAGEN IM BREMISCHEN	CUXHAVEN	NDSA	2 698	2856
05 9 14 000	HAGEN, STADT	KREISFREIE STADT	NW	207 636	5800
07 3 34 008	HAGENBACH	GERMERSHEIM	RHPF	4 491	6729
09 5 75 129	HAGENBUECHACH	NEUSTADT A.D.AISCHE-BAD WINDSHEIM	BAY	819	8531
03 2 57 010	HAGENBURG, FLECKEN	SCHAUMBURG	NDSA	3 639	3055
03 4 52 009	HAGERMARSCH	AURICH	NDSA	560	2984
06 4 35 016	HAGNAU AM BODENSEE	BODENSEEKREIS	BAWU	1 351	7759
03 1 53 006	HAHAUSEN	GOSLAR	NDSA	962	3372
07 1 40 044	HAHN	RHEIN-HUNSRUECK-KREIS	RHPF	142	5585
07 1 43 232	HAHN AM SEE	WESTERWALDKREIS	RHPF	429	5419
07 1 43 231	HAHN BEI MARIENBERG	WESTERWALDKREIS	RHPF	329	5439
09 3 71 126	HAHNBACH, MARKT	AMBERG-SULZBACH	BAY	4 412	8451
07 1 33 036	HAHNENBACH	BAD KREUZNACH	RHPF	637	6570
07 3 39 025	HAHNHEIM	MAINZ-BINGEN	RHPF	1 317	6501
07 1 41 051	HAHNSTAETTEN	RHEIN-LAHN-KREIS	RHPF	2 572	6251
07 1 34 033	HAHNWEILER	BIRKENFELD	RHPF	204	6589
09 6 71 124	HAIBACH	ASCHAFFENBURG	BAY	7 604	8751
05 2 76 129	HAIBACH	STRAUBING-BOGEN	BAY	1 953	8441
09 2 72 122	HAIDMUEHLE	FREYUNG-GRAFENAU	BAY	1 674	8391
06 5 32 011	HAIGER, STADT	LAHN-DILL-KREIS	HESS	17 740	6342
08 4 17 025	HAIGERLOCH, STADT	ZOLLERNALBKREIS	BAWU	9 371	7452
09 1 74 121	HAIMHAUSEN	DACHAU	BAY	3 284	8048
09 1 71 116	HAIMING	ALTOETTING	BAY	2 107	8261
06 6 35 013	HAINA (KLOSTER)	WALDECK-FRANKENBERG	HESS	4 432	3559
07 1 41 110	HAINAU	RHEIN-LAHN-KREIS	RHPF	140	5429
06 4 36 004	HAINBURG	OFFENBACH	HESS	13 434	6452
07 3 37 036	HAINFELD	SUEDLICHE WEINSTRASSE	RHPF	677	6741
09 7 79 154	HAINSFARTH	DONAU-RIES	BAY	1 422	8865
08 2 35 032	HAITERBACH, STADT	CALW	BAWU	4 629	7274
03 4 52 010	HALBEMOND	AURICH	NDSA	763	2984
09 7 77 173	HALBLECH	OSTALLGAEU	BAY	3 030	8959
07 1 43 233	HALBS	WESTERWALDKREIS	RHPF	295	5438
09 7 74 140	HALDENWANG	GUENZBURG	BAY	1 516	8871
09 7 80 122	HALDENWANG	OBERRALLGAEU	BAY	2 733	8961
09 1 87 139	HALFING	ROSENHEIM	BAY	2 080	8201
09 1 78 130	HALLBERGMOOS	FREISING	BAY	3 893	8055
03 4 56 008	HALLE	GRAFSCHAFT BENTHEIM	NDSA	668	4459
03 2 55 016	HALLE	HOLZMINDEN	NDSA	1 791	3451
05 7 54 012	HALLE (WESTF.), STADT	GUETERSLOH	NW	18 348	4802
05 9 58 020	HALLENBERG, STADT	HOCHSAUERLANDKREIS	NW	4 646	5789
09 4 74 133	HALLERNDORF	FORCHHEIM	BAY	2 830	8551
07 1 33 039	HALLGARTEN	BAD KREUZNACH	RHPF	763	6761
07 2 33 214	HALLSCHLAG	DAUN	RHPF	492	5541
09 4 71 140	HALLSTADT, STADT	BAMBERG	BAY	7 436	8605
09 1 71 119	HALSBACH	ALTOETTING	BAY	828	8261

## 4 GEMEINDEN IN ALPHABETISCHER ORDNUNG MIT SCHLUESSELNUMMER, BEVOELKERUNG UND POSTLEITZAHL AM 31.12.1984

SCHLUESSEL- NUMMER	GEMEINDE	KREIS	LAND	BEVOEL- KERUNG	POST- LEIT- ZAHL
07 2 32 045	HALSDORF	BITBURG-PRUEM	RHPF	98	5521
07 1 40 045	HALSENBAACH	RHEIN-HUNSRUECK-KREIS	RHPF	1 078	5401
01 0 56 018	HALSTENBEK	PINNEBERG	SCHH	15 191	2083
05 5 62 016	HALTERN, STADT	RECKLINGHAUSEN	NW	31 582	4358
05 9 62 012	HALVER, STADT	MAERKISCHER KREIS	NW	14 723	5884
03 3 53 014	HALVESBOSTEL	HARBURG	NDSA	551	2151
07 1 41 052	HAMBACH	RHEIN-LAHN-KREIS	RHPF	416	6252
01 0 62 025	HAMBERGE	STORMARN	SCHH	1 074	2401
03 3 56 003	HAMBERGEN	OSTERHOLZ	NDSA	4 513	2864
08 2 15 029	HAMBRUECKEN	KARLSRUHE	BAWU	4 025	7521
07 1 35 036	HAMBUCH	COCHEM-ZELL	RHPF	535	5441
03 3 51 012	HAMBUEHREN	CELLE	NDSA	8 568	3107
02 0 00 000	HAMBURG, FREIE UND HANSESTADT	KREISFREIE STADT	HMB	1 592 447	2000
01 0 58 070	HAMDORF	RENSBURG-ECKERNFOERDE	SCHH	1 097	2371
03 2 52 006	HAMELN, STADT	HAMELN-PYRMONT	NDSA	55 992	3250
03 3 57 019	HAMERSEN	ROTEBURG (WUEMME)	NDSA	471	2732
01 0 53 049	HAMFELDE	HERZOGTUM LAUENBURG	SCHH	438	2071
01 0 62 026	HAMFELDE	STORMARN	SCHH	454	2071
07 3 31 038	HAMM	ALZEY-WORMS	RHPF	2 041	6521
07 2 32 046	HAMM	BITBURG-PRUEM	RHPF	32	5521
07 1 32 044	HAMM (SIEG)	ALTENKIRCHEN (WESTERWALD)	RHPF	2 632	5249
05 9 15 000	HAMM, STADT	KREISFREIE STADT	NW	166 641	4700
03 3 59 022	HAMMAH	STADE	NDSA	2 093	2161
09 6 72 127	HAMMELBURG, STADT	BAD KISSINGEN	BAY	12 489	8783
06 4 35 013	HAMMERSBACH	MAIN-KINZIG-KREIS	HESS	3 744	6451
07 1 38 024	HAMMERSTEIN	NEUWIED	RHPF	357	5456
05 1 70 012	HAMMINKELN	WESEL	NW	22 609	4236
01 0 62 027	HAMMOOR	STORMARN	SCHH	927	2071
01 0 53 050	HAMWARDE	HERZOGTUM LAUENBURG	SCHH	659	2054
01 0 58 071	HAMWEDDEL	RENSBURG-ECKERNFOERDE	SCHH	365	2371
06 4 35 014	HANAU, STADT	MAIN-KINZIG-KREIS	HESS	84 373	6450
03 3 53 015	HANDELOH	HARBURG	NDSA	1 705	2111
01 0 59 119	HANDEWITT	SCHLESWIG-FLENSBURG	SCHH	4 168	2397
03 3 55 017	HANDORF	LUENEBURG	NDSA	1 026	2091
03 4 54 017	HANDRUP	EMSLAND	NDSA	1 117	4453
01 0 56 072	HANERAU-HADEMARSCHEN	RENSBURG-ECKERNFOERDE	SCHH	3 020	2215
07 3 31 039	HANGEN-WEISHEIM	ALZEY-WORMS	RHPF	371	6509
07 3 38 010	HANHOFEN	LUDWIGSHAFEN	RHPF	1 579	6721
03 1 51 011	HANKENSBUETTEL	GIFHORN	NDSA	3 575	3122
03 2 01 000	HANNOVER, LANDESHAUPTSTADT	KREISFREIE STADT	NDSA	514 010	3000
07 1 38 025	HANROTH	NEUWIED	RHPF	393	5419
03 3 53 016	HANSTEDT	HARBURG	NDSA	4 549	2116
03 3 60 010	HANSTEDT	UELZEN	NDSA	870	3111
09 5 74 128	HAPPURG	NUERNBERGER LAND	BAY	3 436	8569
07 1 32 045	HARBACH	ALTENKIRCHEN (WESTERWALD)	RHPF	573	5241
03 2 54 019	HARBARNSEN	HILDESHEIM	NDSA	696	3221
09 7 79 155	HARBURG (SCHWABEN), STADT	DONAU-RIES	BAY	5 558	8856
01 0 60 033	HARDEBEK	SEGEBERG	SCHH	412	2351
03 1 55 005	HARDEGSEN, STADT	NORTHEIM	NDSA	7 754	3414

SCHLUESSEL- NUMMER	GEMEINDE	KREIS	LAND	BEVOEL- KERUNG	POST- LEIT- ZAHL
07 1 38 026	HARDERT	NEUWIED	RHPF	634	5455
08 2 25 032	HARDHEIM	NECKAR-ODENWALD-KREIS	BAWU	6 468	6969
06 3 25 024	HARDT	ROTTWEIL	BAWU	2 194	7231
07 1 43 234	HARDT	WESTERWALDKREIS	RHPF	357	5439
08 1 25 111	HARDTHAUSEN AM KOCHER	HEILBRONN	BAWU	2 711	7101
03 4 54 018	HAREN (EMS), STADT	EMSLAND	NDSA	17 398	4472
07 2 32 233	HARGARTEN	BITBURG-PRUEM	RHPF	95	5523
07 1 33 040	HARGESHEIM	BAD KREUZNACH	RHPF	2 500	6551
01 0 53 051	HARMSDORF	HERZOGTUM LAUENBURG	SCHH	292	2419
01 0 55 020	HARMSDORF	OSTHOLSTEIN	SCHH	732	2432
03 3 53 017	HARMSTORF	HARBURG	NDSA	691	2101
03 4 56 008	HARPSTEDT, FLECKEN	OLDENBURG (OLDENBURG)	NDSA	3 063	2833
01 0 59 120	HARRISLEE	SCHLESWIG-FLENSBURG	SCHH	9 491	2396
07 1 38 027	HARSCHBACH	NEUWIED	RHPF	338	5419
07 1 31 026	HARSCHIED	AHRWEILER	RHPF	125	5489
09 4 77 119	HARSDORF	KULMBACH	BAY	761	8581
03 3 59 023	HARSEFELD, FLECKEN	STADE	NDSA	8 518	2165
05 7 54 016	HARSEWINKEL, STADT	GUETERSLOH	NW	18 523	4834
07 2 32 234	HARSPALT	BITBURG-PRUEM	RHPF	93	5541
03 2 54 020	HARSUM	HILDESHEIM	NDSA	10 451	3207
07 1 43 025	HARTENFELS	WESTERWALDKREIS	RHPF	705	5419
01 0 60 034	HARTENHOLM	SEGEBERG	SCHH	1 493	2359
09 5 74 129	HARTENSTEIN	NUERNBERGER LAND	BAY	1 456	8564
07 3 38 011	HARTHAUSEN	LUDWIGSHAFEN	RHPF	2 294	6721
06 3 15 048	HARTHEIM	BREISGAU-HOCHSCHWARZWALD	BAWU	3 126	7801
07 3 39 026	HARXHEIM	MAINZ-BINGEN	RHPF	1 528	6501
03 4 59 021	HASBERGEN	OSNABRUECK	NDSA	9 028	4507
07 2 31 049	HASBORN	BERNKASTEL-WITTLICH	RHPF	423	5561
07 3 36 034	HASCHBACH AM REMIGIUSBERG	KUSEL	RHPF	654	6799
08 3 36 034	HASEL	LOERRACH	BAWU	1 042	7861
01 0 56 019	HASELAU	PINNEBERG	SCHH	963	2081
09 2 78 134	HASELBACH	STRAUBING-BOGEN	BAY	1 162	8441
01 0 56 020	HASELDORF	PINNEBERG	SCHH	1 477	2081
03 4 54 019	HASELUENNE, STADT	EMSLAND	NDSA	10 864	4473
01 0 54 041	HASELUND	NORDFRIESLAND	SCHH	685	2251
01 0 60 035	HASENKRUG	SEGEBERG	SCHH	234	2351
01 0 60 036	HASENMOOR	SEGEBERG	SCHH	656	2359
07 1 35 039	HASERICH	COCHEM-ZELL	RHPF	179	5581
08 3 17 040	HASLACH IM KINZIGTAL, STADT	ORTENAU-KREIS	BAWU	5 862	7612
09 6 77 137	HASLOCH	MAIN-SPESSART	BAY	1 405	6981
01 0 56 021	HASLOH	PINNEBERG	SCHH	3 061	2087
03 2 56 011	HASSBERGEN	NIENBURG (WESER)	NDSA	1 158	3071
03 2 56 010	HASSEL	NIENBURG (WESER)	NDSA	1 621	2813
07 1 32 046	HASSELBACH	ALTENKIRCHEN (WESTERWALD)	RHPF	263	5231
07 1 40 046	HASSELBACH	RHEIN-HUNS RUECK-KREIS	RHPF	174	5448
01 0 59 121	HASSELBERG	SCHLESWIG-FLENSBURG	SCHH	905	2340
06 4 35 015	HASSELROTH	MAIN-KINZIG-KREIS	HESS	6 821	6467
03 3 57 020	HASSENDORF	ROTENBURG (WUEMME)	NDSA	946	2724
09 6 74 147	HASSFURT, STADT	HASSBERGE	BAY	11 021	8728

SCHLUESSEL- NUMMER	GEMEINDE	KREIS	LAND	BEVOEL- KERUNG	POST- LEIT- ZAHL
07 3 32 025	HASSLOCH	BAD DUERKHEIM	RHPF	18 050	6733
08 2 25 032	HASSMERSHEIM	NECKAR-ODENWALD-KREIS	BAWU	4 163	6954
01 0 58 073	HASSMOOR	RENDSBURG-ECKERNFOERDE	SCHH	265	2373
03 2 57 011	HASTE	SCHAUMBURG	NDSA	2 402	3053
03 4 58 009	HATTEN	OLDENBURG (OLDENBURG)	NDSA	9 163	2904
09 1 79 128	HATTENHOFEN	FUERSTENFELDBRUCK	BAY	1 062	8081
08 1 17 029	HATTENHOFEN	GOEPPINGEN	BAWU	2 701	7323
06 4 36 005	HATTERSHEIM AM MAIN, STADT	MAIN-TAUNUS-KREIS	HESS	23 283	6234
07 1 43 235	HATTERT	WESTERWALDKREIS	RHPF	1 658	5239
07 1 34 034	HATTGENSTEIN	BIRKENFELD	RHPF	280	6589
05 9 54 016	HATTINGEN, STADT	ENNEPE-RUHR-KREIS	NW	54 887	4320
03 1 56 008	HATTORF AM HARZ	OSTERODE AM HARZ	NDSA	4 217	3415
01 0 54 042	HATTSTEDT	NORDFRIESLAND	SCHH	1 609	2251
01 0 54 043	HATTSTEDTERMARSCH	NORDFRIESLAND	SCHH	294	2251
07 3 34 009	HATZENBUEHL	GERMERSHEIM	RHPF	2 359	6729
06 6 35 014	HATZFELD (EDER), STADT	WALDECK-FRANKENBERG	HESS	3 404	3559
07 3 40 014	HAUENSTEIN	PIRMASENS	RHPF	4 112	6746
09 5 77 138	HAUNDORF	WEISSENBURG-GUNZENHAUSEN	BAY	1 899	8821
06 6 32 007	HAUNECK	HERSFELD-ROTENBURG	HESS	3 452	6431
06 6 32 008	HAUNETAL	HERSFELD-ROTENBURG	HESS	3 061	6419
09 7 73 137	HAUNSHEIM	DILLINGEN A. D. DONAU	BAY	1 456	8881
07 3 35 012	HAUPTSTUHL	KAISERSLAUTERN	RHPF	1 093	6791
07 1 35 040	HAUROTH	COCHEM-ZELL	RHPF	250	5441
08 3 17 041	HAUSACH, STADT	ORTENAU-KREIS	BAWU	4 989	7613
07 1 40 047	HAUSBAY	RHEIN-HUNSRUECK-KREIS	RHPF	178	5449
07 1 34 035	HAUSEN	BIRKENFELD	RHPF	168	6571
09 4 74 134	HAUSEN	FORCHHEIM	BAY	2 902	8551
09 2 73 125	HAUSEN	KELHEIM	BAY	1 619	8421
09 6 76 126	HAUSEN	MILTENBERG	BAY	1 608	8751
09 6 73 129	HAUSEN	RHOEN-GRABFELD	BAY	853	8741
07 1 38 007	HAUSEN (WIED)	NEUWIED	RHPF	1 946	5461
08 4 25 055	HAUSEN AM BUSSEN	ALB-DONAU-KREIS	BAWU	225	7932
08 4 17 029	HAUSEN AM TANN	ZOLLERNALBKREIS	BAWU	378	7461
09 6 79 143	HAUSEN B. WJERZBURG	WJERZBURG	BAY	1 902	8702
08 3 36 036	HAUSEN IM WIESENTAL	LOERRACH	BAWU	2 152	7862
08 3 27 023	HAUSEN OB VERENA	TUTTLINGEN	BAWU	596	7201
09 1 82 119	HAUSHAM	MIESBACH	BAY	7 365	8164
07 1 37 034	HAUSTEN	MAYEN-KOBLENZ	RHPF	303	5441
07 3 36 035	HAUSWEILER	KUSEL	RHPF	86	6758
09 2 75 126	HAUZENBERG, STADT	PASSAU	BAY	11 423	8395
01 0 53 052	HAVEKOST	HERZOGTUM LAUENBURG	SCHH	114	2053
03 1 58 016	HAVERLAH	WOLFENBUETTEL	NDSA	1 534	3324
01 0 59 037	HAVETOFT	SCHLESWIG-FLENSBURG	SCHH	810	2381
01 0 59 038	HAVETOFTLOIT	SCHLESWIG-FLENSBURG	SCHH	788	2381
05 5 58 020	HAVIXBECK	COESFELD	NW	9 740	4409
09 7 78 149	HAWANGEN	UNTERALLGAEU	BAY	979	8941
08 4 15 034	HAYINGEN, STADT	REUTLINGEN	BAWU	2 067	7427
09 2 77 124	HEBERTSFELDEN	ROTTAL-INN	BAY	3 413	8333
09 1 74 122	HEBERTSHAUSEN	DACHAU	BAY	4 129	8061

SCHLUESSEL- NUMMER	GEMEINDE	KREIS	LAND	BEVOEL- KERUNG	POST- LEIT- ZAHL
08 4 17 031	HECHINGEN, STADT	ZOLLERNALBKREIS	BAWU	15 879	7450
03 3 52 020	HECHTHAUSEN	CUXHAVEN	NDSA	3 381	2174
07 1 40 048	HECKEN	RHEIN-HUNSRUECK-KREIS	RHPF	113	6544
07 1 31 027	HECKENBACH	AHRWEILER	RHPF	231	5481
07 2 31 050	HECKENMUENSTER	BERNKASTEL-WITTLICH	RHPF	93	5560
07 2 32 236	HECKHUSCHEID	BITBURG-PRUEM	RHPF	189	5541
07 2 35 040	HEDDERT	TRIER-SAARBURG	RHPF	197	5509
08 2 26 027	HEDDESBACH	RHEIN-NECKAR-KREIS	BAWU	431	6932
08 2 26 028	HEDDESHEIM	RHEIN-NECKAR-KREIS	BAWU	10 943	6805
03 1 58 017	HEDEPER	WOLFENBUETTEL	NDSA	653	3341
01 0 51 043	HEDWIGENKOOG	DITHMARSCHEN	SCHH	299	2242
03 4 54 020	HEEDE	EMSLAND	NDSA	1 508	2992
01 0 56 022	HEEDE	PINNEBERG	SCHH	569	2202
05 5 54 024	HEEK	BORKEN	NW	7 068	4438
03 2 56 012	HEEMSEN	NIENBURG (WESER)	NDSA	1 371	3071
03 1 58 018	HEERE	WOLFENBUETTEL	NDSA	986	3327
03 3 52 021	HEERSTEDT	CUXHAVEN	NDSA	518	2855
03 3 57 021	HEESLINGEN	ROTENBURG (WUEMME)	NDSA	4 162	2730
03 2 57 012	HEESSEN	SCHAUMBURG	NDSA	1 396	3064
07 3 36 036	HEFERSWEILER	KUSEL	RHPF	519	6759
03 2 55 017	HEHLEN	HOLZMINDEN	NDSA	2 332	3452
01 0 51 044	HEIDE, STADT	DITHMARSCHEN	SCHH	21 012	2240
09 5 76 126	HEIDECK, STADT	ROTH	BAY	3 971	8548
01 0 62 031	HEIDEKAMP	STORMARN	SCHH	327	2067
08 2 21 000	HEIDELBERG, STADT	STADTKREIS	BAWU	133 693	6900
05 5 54 028	HEIDEN	BORKEN	NW	6 109	4284
03 3 53 016	HEIDENAU	HARBURG	NDSA	1 538	2111
07 2 31 204	HEIDENBURG	BERNKASTEL-WITTLICH	RHPF	649	5509
08 1 35 019	HEIDENHEIM AN DER BRENZ, STADT	HEIDENHEIM	BAWU	47 352	7920
09 5 77 140	HEIDENHEIM, MARKT	WEISSENBURG-GUNZENHAUSEN	BAY	2 387	8824
06 4 39 005	HEIDENROD	RHEINGAU-TAUNUS-KREIS	HESS	6 400	6209
07 3 39 027	HEIDESHEIM AM RHEIN	MAINZ-BINGEN	RHPF	5 862	6501
01 0 56 023	HEIDGRABEN	PINNEBERG	SCHH	1 858	2082
01 0 60 037	HEIDMOOR	SEGEBERG	SCHH	244	2359
01 0 60 038	HEIDMUEHLEN	SEGEBERG	SCHH	553	2351
07 2 31 051	HEIDWEILER	BERNKASTEL-WITTLICH	RHPF	175	5561
09 6 71 126	HEIGENBRUECKEN	ASCHAFFENBURG	BAY	2 358	8751
01 0 57 025	HEIKENDORF	PLOEN	SCHH	7 900	2305
07 2 32 047	HEILBACH	BITBURG-PRUEM	RHPF	137	5529
07 1 43 026	HEILBERSCHEID	WESTERWALDKREIS	RHPF	512	5431
08 1 21 000	HEILBRONN, STADT	STADTKREIS	BAWU	110 666	7100
07 2 32 048	HEILENBACH	BITBURG-PRUEM	RHPF	103	5521
08 4 35 020	HEILIGENBERG	BODENSEEKREIS	BAWU	2 619	7799
01 0 55 021	HEILIGENHAFEN, STADT	OSTHOLSTEIN	SCHH	9 842	2447
05 1 58 012	HEILIGENHAUS, STADT	METTMANN	NW	28 678	5628
07 3 35 013	HEILIGENMOSCHEL	KAISERSLAUTERN	RHPF	542	6751
07 1 43 027	HEILIGENROTH	WESTERWALDKREIS	RHPF	1 197	5431
09 4 71 142	HEILIGENSTADT I. OFR., MARKT	BAMBERG	BAY	3 464	8551
01 0 61 034	HEILIGENSTEDTEN	STEINBURG	SCHH	1 348	2210

## 4 GEMEINDEN IN ALPHABETISCHER ORDNUNG MIT SCHLUESSELNUMMER, BEVOELKERUNG UND POSTLEITZAHL AM 31.12.1984

SCHLUESSEL- NUMMER	GEMEINDE	KREIS	LAND	BEVOEL- KERUNG	POST- LEIT- ZAHL
01 0 61 035	HEILIGENSTEDTENERKAMP	STEINBURG	SCHH	615	2210
08 2 26 029	HEILIGKREUZSTEINACH	RHEIN-NECKAR-KREIS	BAWU	2 574	6901
09 5 71 165	HEILSBRONN, STADT	ANSBACH	BAY	7 081	8807
01 0 62 032	HEILSHOOP	STORMARN	SCHH	514	2401
07 1 34 036	HEIMBACH	BIRKENFELD	RHPF	1 362	6589
05 3 58 012	HEIMBACH, STADT	DUEREN	NW	4 464	5169
07 1 43 236	HEIMBORN	WESTERWALDKREIS	RHPF	270	5239
09 6 71 127	HEIMBUCHENTHAL	ASCHAFFENBURG	BAY	1 996	8751
09 7 76 114	HEIMENKIRCH, MARKT	LINDAU (BODENSEE)	BAY	3 017	8999
09 7 78 150	HEIMERTINGEN	UNTERALLGAEU	BAY	1 362	8941
08 2 36 025	HEIMSHEIM, STADT	ENZKREIS	BAWU	4 173	7256
07 1 33 041	HEIMWEILER	BAD KREUZNACH	RHPF	402	6571
03 2 55 018	HEINADE	HOLZMINDEN	NDSA	1 067	3457
03 3 59 024	HEINBOCKEL	STADE	NDSA	880	2164
09 4 72 150	HEINERSREUTH	BAYREUTH	BAY	3 192	8581
08 1 17 030	HEININGEN	GOEPFINGEN	BAWU	4 924	7326
03 1 58 019	HEININGEN	WOLFENBUETTEL	NDSA	666	3344
01 0 58 074	HEINKENBORSTEL	RENDSBURG-ECKERNFOERDE	SCHH	156	2354
09 6 71 128	HEINRICHSTHAL	ASCHAFFENBURG	BAY	835	8752
05 3 70 016	HEINSBERG, STADT	HEINSBERG	NW	36 055	5138
03 2 55 019	HEINSEN	HOLZMINDEN	NDSA	1 003	3451
07 1 40 049	HEINZENBACH	RHEIN-HUNSRUECK-KREIS	RHPF	360	6541
07 1 33 042	HEINZENBERG	BAD KREUZNACH	RHPF	36	6571
07 3 36 038	HEINZENHAUSEN	KUSEL	RHPF	280	6758
07 2 32 238	HEISDORF	BITBURG-PRUEM	RHPF	90	5541
01 0 56 024	HEIST	PINNEBERG	SCHH	2 123	2081
07 1 41 053	HEISTENBACH	RHEIN-LAHN-KREIS	RHPF	931	6251
08 3 15 050	HEITERSHEIM, STADT	BREISGAU-HOCHSCHWARZWALD	BAWU	4 323	7843
09 1 83 120	HELDENSTEIN	MUEHLDORF A. INN	BAY	1 702	8251
07 1 43 028	HELFERSKIRCHEN	WESTERWALDKREIS	RHPF	835	5419
01 0 56 025	HELGO LAND	PINNEBERG	SCHH	1 938	2192
07 1 43 237	HELLENHAHN-SCELLENBERG	WESTERWALDKREIS	RHPF	1 103	5439
05 3 66 020	HELLENTAL	EUSKIRCHEN	NW	8 518	5374
07 1 34 037	HELLERTSHAUSEN	BIRKENFELD	RHPF	222	6581
01 0 51 045	HELLSCHEN-HERINGSAND-UNTERSCHAAR	DITHMARSCHEN	SCHH	159	2244
03 3 57 022	HELLWEGE	ROTENBURG (WUEMME)	NDSA	936	2724
09 4 75-136	HELMBRECHTS, STADT	HOF	BAY	10 282	8662
07 1 32 047	HELMENZEN	ALTENKIRCHEN (WESTERWALD)	RHPF	638	5231
07 1 32 048	HELMEROTH	ALTENKIRCHEN (WESTERWALD)	RHPF	219	5231
08 2 26 106	HELMSTADT-BARGEN	RHEIN-NECKAR-KREIS	BAWU	3 356	6928
09 6 79 144	HELMSTADT, MARKT	WUERZBURG	BAY	2 249	8702
03 1 54 010	HELMSTEDT, STADT	HELMSTEDT	NDSA	25 882	3330
01 0 57 026	HELMSTORF	PLOEN	SCHH	336	2322
03 2 57 013	HELPSEN	SCHAUMBURG	NDSA	1 762	3068
06 6 33 012	HELSA	KASSEL	HESS	5 786	3506
01 0 51 046	HELSE	DITHMARSCHEN	SCHH	893	2222
07 3 40 015	HELTENBERG	PIRMASSEN	RHPF	1 949	6751
03 3 57 023	HELVESEY	ROTENBURG (WUEMME)	NDSA	652	2727
09 3 75 148	HEMAU, STADT	REGENSBURG	BAY	6 699	8416

SCHLUESSEL- NUMMER	GEMEINDE	KREIS	LAND	BEVOEL- KERUNG	POST- LEIT- ZAHL
01 0 56 026	HEMDINGEN	PINNEBERG	SCHH	1 342	2081
05 9 62 016	HEMER, STADT	MAERKISCHER KREIS	NW	31 854	5870
09 5 72 130	HEMHOFEN	ERLANGEN-HOECHSTADT	BAY	4 161	8551
01 0 51 047	HEMME	DITHMARSCHEN	SCHH	519	2241
07 1 32 049	HEMMELZEN	ALTENKIRCHEN (WESTERWALD)	RHPF	192	5231
09 5 75 130	HEMMERSHEIM	NEUSTADT A.D. AISCHE-BAD WINDSHEIM	BAY	680	8701
03 2 53 006	HEMMINGEN	HANNOVER	NDSA	16 005	3005
08 1 18 027	HEMMINGEN	LUDWIGSBURG	BAWU	7 068	7254
01 0 51 048	HEMMINGSTEDT	DITHMARSCHEN	SCHH	2 852	2248
03 3 52 022	HEM Moor, STADT	CUXHAVEN	NDSA	7 618	2170
08 2 26 031	HEMSBACH, STADT	RHEIN-NECKAR-KREIS	BAWU	12 571	6944
03 3 57 024	HEMSBUENDE	ROTENBURG (WJEMME)	NDSA	1 188	2725
03 3 57 025	HEMSLINGEN	ROTENBURG (WJEMME)	NDSA	1 400	2725
03 2 51 019	HEMSLOH	DIEPHOLZ	NDSA	664	2841
07 1 40 050	HENAU	RHEIN-MUNSRUECK-KREIS	RHPF	178	6541
09 6 73 130	HENDUNGEN	RHOEN-GRABFELD	BAY	987	8741
09 5 74 131	HENFENFELD	NUERNBERGER LAND	BAY	1 659	8561
09 2 71 125	HENGERSBERG, MARKT	DEGGENDORF	BAY	6 097	8355
05 3 82 020	HENNEF (SIEG), STADT	RHEIN-SIEG-KREIS	NW	29 943	5202
01 0 51 049	HENNSTEDT	DITHMARSCHEN	SCHH	1 658	2246
01 0 61 036	HENNSTEDT	STEINBURG	SCHH	491	2211
07 1 33 043	HENNWEILER	BAD KREUZNACH	RHPF	1 209	6571
07 3 36 037	HENSCHTAL	KUSEL	RHPF	405	6791
01 0 60 039	HENSTEDT-ULZBURG	SEGEBERG	SCHH	20 388	2359
07 2 35 043	HENTERN	TRIER-SAARBURG	RHPF	342	5504
09 1 76 131	HEPBERG	EICHSTAETT	BAY	1 703	8071
06 4 31 011	HEPPENHEIM (BERGSTRASSE), KREISSTADT	BERGSTRASSE	HESS	24 006	6148
03 3 57 026	HEPSTEDT	ROTENBURG (WJEMME)	NDSA	826	2733
08 4 37 044	HERBERTINGEN	SIGMARINGEN	BAWU	3 977	7944
08 3 16 017	HERBOLZHEIM, STADT	EMMENDINGEN	BAWU	7 761	7834
07 1 34 038	HERBORN	BIRKENFELD	RHPF	439	6581
06 5 32 012	HERBORN, STADT	LAHN-DILL-KREIS	HESS	21 000	6348
08 1 35 020	HERBRECHTINGEN, STADT	HEIDENHEIM	BAWU	11 673	7922
09 6 73 131	HERBSTADT	RHOEN-GRABFELD	BAY	651	8741
06 5 35 008	HERBSTSTEIN, STADT	VOGELSBERGKREIS	HESS	4 499	6422
07 2 32 049	HERBSTMUEHLE	BITBURG-PRUEM	RHPF	35	5529
07 3 36 039	HERCHWEILER	KUSEL	RHPF	469	6799
05 9 54 020	HERDECKE, STADT	ENNEPE-RUHR-KREIS	NW	24 223	5804
07 1 32 050	HERDORF, STADT	ALTENKIRCHEN (WESTERWALD)	RHPF	7 011	5243
08 4 37 124	HERDWANGEN-SCHOENACH	SIGMARINGEN	BAWU	2 128	7799
09 7 72 156	HERETSRIED	AUGSBURG	BAY	931	8901
05 7 58 012	HERFORD, STADT	HERFORD	NW	59 941	4900
07 2 32 050	HERFORST	BITBURG-PRUEM	RHPF	765	5522
09 7 76 131	HERGATZ	LINDAU (BODENSEE)	BAY	2 068	8994
07 1 33 044	HERGENFELD	BAD KREUZNACH	RHPF	381	6531
07 1 43 238	HERGENROTH	WESTERWALDKREIS	RHPF	356	5438
09 7 76 115	HERGENSWEILER	LINDAU (BODENSEE)	BAY	1 305	8997
07 3 37 037	HERGERSWEILER	SUEDLICHE WEINSTRASSE	RHPF	130	6741
06 6 32 009	HERINGEN (WERRA), STADT	HERSFELD-ROTENBURG	HESS	8 886	6432

SCHLUESSEL- NUMMER	GEMEINDE	KREIS	LAND	BEVOEL- KERUNG	POST- LEIT- ZAHL
01 0 55 022	HERINGSDORF	OSTHOLSTEIN	SCHH	910	2444
07 2 35 044	HERL	TRIER-SAARBURG	RHPF	264	5501
06 6 36 005	HERLESHAUSEN	WERRA-MEISSNER-KREIS	HESS	3 065	3443
03 3 51 013	HERMANNSTADT	CELLE	NDSA	7 965	3102
08 1 35 021	HERMARSBERG	HEIDENHEIM	BAWU	2 124	7921
07 3 40 016	HERMESKEIL, STADT	PIRMASSENS	RHPF	1 874	6791
07 2 35 045	HERMESKEIL, STADT	TRIER-SAARBURG	RHPF	5 427	5508
05 9 16 000	HERNE, STADT	KREISFREIE STADT	NW	173 226	4690
07 1 41 054	HEROLD	RHEIN-LAHN-KREIS	RHPF	342	5429
09 4 74 135	HEROLDSBACH	FORCHHEIM	BAY	3 538	8551
09 5 72 131	HEROLDSBERG, MARKT	ERLANGEN-HOECHSTADT	BAY	6 350	8501
08 4 25 139	HEROLDSTATT	ALB-DONAU-KREIS	BAWU	1 775	7424
07 3 36 040	HERREN-SULZBACH	KUSEL	RHPF	223	6759
08 1 15 021	HERRENBERG, STADT	BOEBLINGEN	BAWU	25 437	7033
07 1 37 035	HERRESBACH	MAYEN-KOBLENZ	RHPF	413	5441
09 5 71 166	HERRIEDEN, STADT	ANSBACH	BAY	6 191	8808
08 3 37 049	HERRISCHRIED	WALDSHUT	BAWU	2 129	7881
09 2 73 127	HERRNGIERSDORF	KELHEIM	BAY	950	8301
09 1 88 124	HERRSCHING A. AMMERSEE	STARNBERG	BAY	8 250	8036
07 1 34 039	HERRSTEIN	BIRKENFELD	RHPF	713	6581
09 5 74 132	HERSBRUCK, STADT	NUERNBERGER LAND	BAY	11 035	8562
07 1 43 029	HERSCHBACH	WESTERWALDKREIS	RHPF	2 333	5419
07 1 43 239	HERSCHBACH (OBERWESTERWALD)	WESTERWALDKREIS	RHPF	740	5431
07 3 40 017	HERSCHBERG	PIRMASSENS	RHPF	924	6791
07 1 31 028	HERSCHBROICH	AHRWEILER	RHPF	289	5486
05 9 62 020	HERSCHEID	MAERKISCHER KREIS	NW	6 665	5974
07 3 36 041	HERSCHWEILER-PETTERSHEIM	KUSEL	RHPF	1 340	6799
07 2 32 332	HERSDORF	BITBURG-PRUEM	RHPF	372	5541
05 5 62 020	HERTEN, STADT	RECKLINGHAUSEN	NW	68 423	4352
07 3 32 026	HERXHEIM AM BERG	BAD DIERKHEIM	RHPF	431	6719
07 3 37 038	HERXHEIM BEI LANDAU/ PFALZ	SUEDLICHE WEINSTRASSE	RHPF	8 750	6742
07 3 37 039	HERXHEIMWEYHER	SUEDLICHE WEINSTRASSE	RHPF	391	6742
03 1 56 009	HERZBERG AM HARZ, STADT	OSTERODE AM HARZ	NDSA	15 844	3420
05 7 54 020	HERZEBROCK	GUETERSLOH	NW	12 662	4836
07 2 32 240	HERZFELD	BITBURG-PRUEM	RHPF	48	5541
01 0 61 037	HERZHORN	STEINBURG	SCHH	924	2209
03 4 54 021	HERZLAKE	EMSLAND	NOSA	2 964	4471
09 5 72 132	HERZOGENAUACH, STADT	ERLANGEN-HOECHSTADT	BAY	18 066	8522
05 3 54 016	HERZOGENRATH, STADT	AACHEN	NW	43 050	5120
03 4 57 010	HESEL	LEER	NDSA	3 125	2951
03 2 57 014	HESPE	SCHAUMBURG	NDSA	1 553	3061
09 5 72 133	HESSDORF	ERLANGEN-HOECHSTADT	BAY	2 526	8521
06 4 37 008	HESSENECK	ODENWALDKREIS	HESS	801	6121
07 3 38 012	HESSHEIM	LUDWIGSHAFEN	RHPF	3 085	6717
08 1 18 028	HESSIGHEIM	LUDWIGSBURG	BAWU	1 723	7121
06 6 36 006	HESSISCH LICHTENAU, STADT	WERRA-MEISSNER-KREIS	HESS	13 261	3436
03 2 52 007	HESSISCH OLDENDORF, STADT	HAMELN-PYRMONT	NDSA	17 492	3253
07 1 35 041	HESWEILER	COCHEM-ZELL	RHPF	142	5581
01 0 56 027	HETLINGEN	PINNEBERG	SCHH	1 170	2081

SCHLUESSEL- NUMMER	GEMEINDE	KREIS	LAND	BEVOEL- KERUNG	POST- LEIT- ZAHL
07 3 40 018	HETTENHAUSEN	PIRMASENS	RHPF	251	6791
07 3 32 027	HETTENLEIDELHEIM	BAD DUERKHEIM	RHPF	2 997	6719
07 1 34 040	HETTENRODT	BIRKENFELD	RHPF	723	6581
09 1 86 126	HETTENSHAUSEN	PFaffenhofen A. D. ILM	BAY	1 494	8066
08 4 37 047	HETTINGEN, STADT	SIGMARINGEN	BAWU	1 892	7481
09 6 79 146	HETTSTADT	WJERZBURG	BAY	2 287	8702
07 2 31 053	HETZERATH	BERNKASTEL-WITTLICH	RHPF	1 717	5559
09 4 74 137	HETZLES	FORCHHEIM	BAY	1 051	8524
08 1 36 028	HEUBACH, STADT	OSTALBKREIS	BAWU	8 409	7072
06 5 31 007	HEUCHELHEIM	GIESSEN	HESS	7 204	6301
07 3 38 013	HEUCHELHEIM BEI FRANKENTHAL	LUDWIGSHAFEN	RHPF	1 129	6711
07 3 37 040	HEUCHELHEIM-KLINGEN	SUEDLICHE WEINSTRASSE	RHPF	828	6741
08 1 36 029	HEUCHLINGEN	OSTALBKREIS	BAWU	1 553	7071
03 2 57 015	HEUERSSEN	SCHAUMBURG	NDSA	915	3061
07 1 32 051	HEUPELZEN	ALTENKIRCHEN (WESTERWALD)	RHPF	212	5231
06 4 38 005	HEUSENSTAMM, STADT	OFFENBACH	HESS	17 460	6056
09 6 73 133	HEUSTREU	RHOEN-GRABFELD	BAY	1 175	8741
10 0 41 513	HEUSWEILER	STADTVERBAND SAARBRUECKEN	SAAR	19 468	6601
06 3 15 051	HEUWEILER	BREITSGAU-HOCHSCHWARZWALD	BAWU	791	7803
07 1 43 240	HEUZERT	WESTERWALDKREIS	RHPF	165	5238
03 2 55 020	HEYEN	HOLZMINDEN	NDSA	587	3452
05 7 58 016	HIDDENHAUSEN	HERFORD	NW	19 379	4901
05 9 70 020	HILCHENBACH, STADT	SIEGEN-WITTGENSTEIN	NW	15 157	5912
05 1 58 016	HILDEN, STADT	METTMANN	NW	53 297	4010
06 6 31 012	HILDERS	FULDA	HESS	4 654	6414
03 2 54 021	HILDESHEIM, STADT	HILDESHEIM	NDSA	101 017	3200
08 1 15 022	HILDRIZHAUSEN	BOEBLINGEN	BAWU	2 784	7031
07 1 32 052	HILGENROTH	ALTENKIRCHEN (WESTERWALD)	RHPF	278	5231
03 2 56 013	HILGERMISSEN	NIENBURG (WESER)	NDSA	2 173	2812
07 1 43 030	HILGERT	WESTERWALDKREIS	RHPF	1 313	5411
09 1 74 147	HILGERTSHAUSEN-TANDERN	DACHAU	BAY	2 331	8893
03 4 54 022	HILKENBROOK	EMSLAND	NDSA	551	2993
05 7 70 012	HILLE	MINDEN-LUEBBECKE	NW	13 969	4955
03 1 51 012	HILLERSE	GIFHORN	NDSA	1 742	3171
07 2 33 029	HILLESHEIM	DAUN	RHPF	2 377	5533
07 3 39 028	HILLESHEIM	MAINZ-BINGEN	RHPF	512	6521
01 0 51 050	HILLGROVEN	DITHMARSCHEN	SCHH	100	2244
07 1 43 031	HILLSCHIED	WESTERWALDKREIS	RHPF	2 552	5411
09 5 76 127	HILPOLTSTEIN, STADT	ROTH	BAY	9 722	8543
07 2 31 054	HILSCHEID	BERNKASTEL-WITTLICH	RHPF	290	5509
07 3 40 019	HILST	PIRMASENS	RHPF	422	6781
09 7 72 157	HILTENFINGEN	AUGSBURG	BAY	1 135	8931
03 4 59 022	HILTER AM TEUTOBURGER WALD	OSNABRUECK	NDSA	8 391	4517
09 4 74 138	HILTPOLTSTEIN, MARKT	FORCHHEIM	BAY	1 396	8551
08 3 35 035	HILZINGEN	KONSTANZ	BAWU	6 522	7709
03 3 60 011	HIMBERGEN	UELZEN	NDSA	1 622	3119
09 4 77 121	HIMMELKRON	KULMBACH	BAY	2 800	8581
03 3 59 025	HIMMELPFORTEN	STADE	NDSA	3 694	2167
09 6 77 142	HIMMELSTADT	MAIN-SPESSART	BAY	1 477	8702

## 4 GEMEINDEN IN ALPHABETISCHER ORDNUNG MIT SCHLUESSELNUMMER, BEVOELKERUNG UND POSTLEITZAHL AM 31.12.1984

SCHLUESSEL- NUMMER	GEMEINDE	KREIS	LAND	BEVOEL- KERUNG	POST- LEIT- ZAHL
07 1 41 055	HIMMIGHOFEN	RHEIN-LAHN-KREIS	RHPF	311	5429
09 7 80 123	HINDELANG, MARKT	OBERRALLGAEU	BAY	5 196	8973
01 0 61 038	HINGSTHEIDE	STEINBURG	SCHH	68	2218
03 4 52 011	HINTE	AURICH	NDSA	7 501	2971
09 2 72 126	HINTERSCHMIDING	FREYUNG-GRAFENAU	BAY	2 067	8391
07 1 34 041	HINTERTIEFENBACH	BIRKENFELD	RHPF	336	6580
07 3 40 020	HINTERWEIDENTHAL	PIRMASENS	RHPF	1 678	6787
07 2 33 030	HINTERWEILER	DAUN	RHPF	240	5531
08 3 15 052	HINTERZARTEN	BREISGAU-HOCHSCHWARZWALD	BAWU	2 214	7824
07 2 35 046	HINZENBURG	TRIER-SAARBURG	RHPF	180	5501
07 2 35 047	HINZERT-PDELEERT	TRIER-SAARBURG	RHPF	310	5509
07 3 36 042	HINZWEILER	KUSEL	RHPF	458	6759
03 3 57 027	HIPSTEDT	ROTENBURG (WUEMME)	NDSA	1 227	2740
08 4 16 018	HIRRLINGEN	TUEBINGEN	BAWU	2 073	7401
09 4 71 145	HIRSCHAID, MARKT	BAMBERG	BAY	8 530	8606
09 3 71 127	HIRSCHAU, STADT	AMBERG-SULZBACH	BAY	5 814	8452
09 3 71 128	HIRSCHBACH	AMBERG-SULZBACH	BAY	1 225	8459
07 1 41 057	HIRSCHBERG	RHEIN-LAHN-KREIS	RHPF	343	6251
08 2 26 107	HIRSCHBERG AN DER BERGSTRASSE	RHEIN-NECKAR-KREIS	BAWU	9 634	6945
07 1 40 053	HIRSCHFELD (HUNSRUECK)	RHEIN-HUNSRUECK-KREIS	RHPF	295	6541
06 4 31 012	HIRSCHHORN (NECKAR), STADT	BERGSTRASSE	HESS	3 962	6932
07 3 35 014	HIRSCHHORN/ PFALZ	KAISERSLAUTERN	RHPF	656	6751
07 3 40 021	HIRSCHTHAL	PIRMASENS	RHPF	135	6781
07 1 37 036	HIRTEN	MAYEN-KOBLENZ	RHPF	201	5441
07 1 32 053	HIRZ-MAULSBACH	ALTENKIRCHEN (WESTERWALD)	RHPF	231	5231
06 4 40 011	HIRZENHAIN	WETTERAUKREIS	HESS	2 705	6476
07 2 32 052	HISEL	BITBURG-PRUEM	RHPF	23	5521
03 3 55 018	HITTBERGEN	LUENEBURG	NDSA	657	2059
03 3 54 009	HITZACKER, STADT	LUECHOW-DANNENBERG	NDSA	4 545	3139
09 1 76 132	HITZHOFEN	EICHSTAETT	BAY	1 803	8079
01 0 60 040	HITZHUSEN	SEGEBERG	SCHH	968	2357
07 3 31 011	HOCHBORN	ALZEY-WORMS	RHPF	338	6509
01 0 51 051	HOCHDONN	DITHMARSCHEN	SCHH	1 065	2224
08 4 26 058	HOCHDOORF	BIBERACH	BAWU	1 854	7951
08 1 16 027	HOCHDOORF	ESSLINGEN	BAWU	4 022	7311
07 3 38 014	HOCHDOORF-ASSENHEIM	LUDWIGSHAFEN	RHPF	2 374	6701
06 4 36 006	HOCHHEIM AM MAIN, STADT	MAIN-TAUNUS-KREIS	HESS	15 142	6203
07 2 31 056	HOCHSCHEID	BERNKASTEL-WITTLICH	RHPF	196	5551
07 3 35 015	HOCHSPEYER	KAISERSLAUTERN	RHPF	3 981	6755
07 3 37 041	HOCHSTADT (PFALZ)	SUEDLICHE WEINSTRASSE	RHPF	2 077	6741
09 4 78 127	HOCHSTADT A. MAIN	LICHTENFELS	BAY	1 640	8621
07 1 33 045	HOCHSTAETTEN	BAD KREUZNACH	RHPF	656	6551
07 1 33 046	HOCHSTETTEN-DHAUN	BAD KREUZNACH	RHPF	1 510	6570
08 2 26 032	HOCKENHEIM, STADT	RHEIN-NECKAR-KREIS	BAWU	15 936	6832
07 2 35 048	HOCKWEILER	TRIER-SAARBURG	RHPF	171	5501
03 3 58 014	HODENHAGEN	SOLTAU-FALLINGBOSTEL	NDSA	2 018	3035
01 0 61 039	HODORF	STEINBURG	SCHH	211	2211
09 6 79 147	HOECHBERG	WUERZBURG	BAY	8 925	8706
08 3 37 051	HOECHENSCHWAND	WALDSHUT	BAWU	1 967	7821

SCHLUESSEL- NUMMER	GEMEINDE	KREIS	LAND	BEVOEL- KERUNG	POST- LEIT- ZAHL
09 6 73 134	HOECHHEIM	RHOEN-GRABFELD	BAY	1 338	8741
06 4 37 009	HOECHST I. ODW.	ODENWALDKREIS	HESS	8 590	6128
09 5 72 135	HOECHSTADT A. D. AISCHE, STADT	ERLANGEN-HOECHSTADT	BAY	10 634	8552
09 7 73 139	HOECHSTAEDT A. D. DONAU, STADT	DILLINGEN A. D. DONAU	BAY	4 492	8884
09 4 79 126	HOECHSTAEDT B. THIRSHEIM	WUNSIEDEL I. FICHTELGEBIRGE	BAY	1 089	8671
07 2 33 215	HOECHSTBERG	DAUN	RHPF	370	5441
07 1 43 241	HOECHSTENBACH	WESTERWALDKREIS	RHPF	717	5239
08 2 35 035	HOEFEN AN DER ENZ	CALW	BAWU	1 533	7545
03 3 51 014	HOEFER	CELLE	NDSA	936	3101
01 0 54 045	HOEGEL	NORDFRIESLAND	SCHH	409	2251
01 0 60 041	HOEGERSDORF	SEGEBERG	SCHH	274	2360
01 0 57 027	HOEGSDORF	PLOEN	SCHH	372	2324
03 3 54 010	HOEHBECK	LUECHOW-DANNENBERG	NDSA	668	3131
07 3 40 022	HOEHMEINDOED	PIRMASENS	RHPF	1 425	6781
07 3 40 023	HOEHMISCHWEILER	PIRMASENS	RHPF	873	6781
09 1 84 127	HOEHENKIRCHEN	MUENCHEN	BAY	5 596	8011
07 3 40 024	HOEHFROESCHEN	PIRMASENS	RHPF	760	6781
07 1 43 242	HOEHN	WESTERWALDKREIS	RHPF	3 085	5439
01 0 57 026	HOEHNDORF	PLOEN	SCHH	361	2306
07 1 43 032	HOEHR-GRENZHAUSEN, STADT	WESTERWALDKREIS	RHPF	6 004	5410
07 1 41 058	HOEMBERG	RHEIN-LAHN-KREIS	RHPF	313	5409
07 1 31 029	HOENNINGEN	AHRWEILER	RHPF	839	5481
08 2 25 039	HOEPFINGEN	NECKAR-ODENWALD-KREIS	BAWU	2 682	6969
03 1 56 010	HOERDEN	OSTERODE AM HARZ	NDSA	1 056	3421
07 3 34 011	HOERDT	GERMERSHEIM	RHPF	2 100	6729
09 1 78 132	HOERGERTSHAUSEN	FREISING	BAY	1 588	8051
07 3 33 030	HOERINGEN	DONNERSBERGKREIS	RHPF	584	6751
01 0 54 046	HOERNUM (SYLT)	NORDFRIESLAND	SCHH	1 369	2284
07 2 33 031	HOERSCHIED	DAUN	RHPF	111	5569
07 2 33 032	HOERSCHHAUSEN	DAUN	RHPF	129	5569
05 5 66 016	HOERSTEL, STADT	STEINFURT	NW	15 410	4446
01 0 58 075	HOERSTEN	RENSBURG-ECKERNFOERDE	SCHH	54	2371
01 0 59 123	HOERUP	SCHLESWIG-FLensburg	SCHH	570	2391
09 6 71 130	HOESBACH	ASCHAFFENBURG	BAY	11 697	8759
09 1 87 145	HOESLWANG	ROSENHEIM	BAY	870	8201
09 5 77 141	HOETTINGEN	WEISSENBURG-GUNZENHAUSEN	BAY	993	8831
01 0 51 052	HOEVEDE	DITHMARSCHEN	SCHH	52	2245
05 7 74 024	HOEVELHOF	PADERBORN	NW	12 398	4794
07 1 32 054	HOEVELS	ALTENKIRCHEN (WESTERWALD)	RHPF	810	5249
05 7 62 020	HOEXTER, STADT	HOEXTER	NW	31 867	3470
07 1 43 243	HOF	WESTERWALDKREIS	RHPF	1 143	5439
09 4 64 000	HOF, STADT	KREISFREIE STADT	BAY	51 183	8670
06 6 31 013	HOFBIEBER	FULDA	HESS	5 152	6417
07 1 31 030	HOFFELD	AHRWEILER	RHPF	322	5489
01 0 58 076	HOFFELD	RENSBURG-ECKERNFOERDE	SCHH	153	2352
06 6 33 013	HOFGEISMAR, STADT	KASSEL	HESS	13 733	3520
06 4 36 007	HOFHEIM AM TAUNUS, KREISSTADT	MAIN-TAUNUS-KREIS	HESS	33 695	6238
09 6 74 149	HOFHEIM I. UFR., STADT	HASSBERGE	BAY	4 797	8729
09 2 75 127	HOFKIRCHEN, MARKT	PASSAU	BAY	2 874	8359

## 4 GEMEINDEN IN ALPHABETISCHER ORDNUNG MIT SCHLUESSELNUMMER, BEVOELKERUNG UND POSTLEITZAHL AM 31.12.1984

SCHLUESSEL- NUMMER	GEMEINDE	KREIS	LAND	BEVOEL- KERUNG	POST- LEIT- ZAHL
09 1 81 124	HOFSTETTEN	LANDSBERG A. LECH	BAY	1 173	8911
08 3 17 046	HOFSTETTEN	ORTENAU-KREIS	BAWU	1 446	7612
08 3 17 047	HOHBERG	ORTENAU-KREIS	BAWU	6 737	7601
07 3 31 041	HOHEN-SUELZEN	ALZEY-WORMS	RHPF	590	6521
06 5 32 013	HOHENNAHR	LAHN-DILL-KREIS	HESS	4 330	6331
09 7 79 162	HOHENALTHEIM	DONAU-RIES	BAY	558	8861
01 0 61 040	HOHENASPE	STEINBURG	SCHH	1 684	2211
09 2 72 127	HOHENAU	FREYUNG-GRAFENAU	BAY	3 017	8351
09 4 79 127	HOHENBERG A. D. EGER, STADT	WUNSIEDEL I. FICHELGE-BIRGE	BAY	1 614	8591
09 1 84 129	HOHENBRUNN	MUENCHEN	BAY	6 792	8011
09 3 71 129	HOHENBURG, MARKT	AMBERG-SULZBACH	BAY	1 530	8451
01 0 57 029	HOHENFELDE	PLOEN	SCHH	803	2318
01 0 61 041	HOHENFELDE	STEINBURG	SCHH	930	2201
01 0 62 033	HOHENFELDE	STORMARN	SCHH	53	2077
08 3 35 096	HOHENFELS	KONSTANZ	BAWU	1 602	7769
07 2 33 033	HOHENFELS-ESSINGEN	DAUN	RHPF	302	5531
09 3 73 134	HOHENFELS, MARKT	NEUMARKT I. D. OPF.	BAY	2 169	8431
09 1 90 129	HOHENFURCH	WEILHEIM-SCHONGAU	BAY	1 257	8928
03 1 57 002	HOHENHAMELN	PEINE	NDSA	6 102	3156
01 0 53 053	HOHENHORN	HERZOGTUM LAUENBURG	SCHH	430	2051
09 1 78 133	HOHENKAMMER	FREISING	BAY	1 478	8051
07 1 31 206	HOHENLEIMBACH	AHRWEILER	RHPF	257	5446
09 1 75 123	HOHENLINDEN	EBERSBERG	BAY	2 155	8011
01 0 61 042	HOHENLOCKSTEDT	STEINBURG	SCHH	5 331	2214
07 3 36 043	HOHENOELLEN	KUSEL	RHPF	447	6759
09 1 90 130	HOHENPEISSENBERG	WEILHEIM-SCHONGAU	BAY	3 126	8126
09 1 77 121	HOHENPOLDING	ERDING	BAY	1 095	8251
06 6 32 010	HOHENRODA	HERSFELD-ROTENBURG	HESS	3 524	6431
09 6 73 135	HOHENROTH	RHOEN-GRABFELD	BAY	2 460	8741
08 1 17 031	HOHENSTADT	GOEPPINGEN	BAWU	581	7349
08 4 15 090	HOHENSTEIN	REUTLINGEN	BAWU	3 004	7425
06 4 39 006	HOHENSTEIN	RHEINGAU-TAUNUS-KREIS	HESS	5 928	6209
06 4 37 053	HOHENTENGEN	SIGMARINGEN	BAWU	4 262	7969
08 3 37 053	HOHENTENGEN AM HOCHRHEIN	WALDSHUT	BAWU	2 864	7891
09 2 74 141	HOHENTHANN	LANDSHUT	BAY	2 645	8301
09 1 86 128	HOHENWART, MARKT	PPAFFENHOFEN A. D. ILM	BAY	3 318	8899
09 3 72 135	HOHENWARTH	CHAM	BAY	1 900	8491
01 0 58 077	HOHENWESTEDT	RENSBURG-ECKERNFOERDE	SCHH	4 234	2354
01 0 56 078	HOHN	RENSBURG-ECKERNFOERDE	SCHH	1 740	2377
03 3 51 015	HOHNE	CELLE	NDSA	1 679	3101
03 2 57 016	HOHNHORST	SCHAUMBURG	NDSA	2 070	3053
03 3 55 019	HOHNSTORF (ELBE)	LUENEBURG	NDSA	2 027	2059
01 0 57 030	HOHWACHT (OSTSEE)	PLOEN	SCHH	1 129	2322
01 0 62 035	HOISDORF	STORMARN	SCHH	3 265	2071
03 4 60 005	HOLDORF	VECHTA	NDSA	4 878	2841
03 2 55 021	HOLENBERG	HOLZMINDEN	NDSA	478	3451
03 2 54 022	HOLLE	HILDESHEIM	NDSA	6 377	3201
03 3 52 023	HOLLEN	CUXHAVEN	NDSA	875	2855
09 7 71 140	HOLLENBACH	AICHACH-FRIEDBERG	BAY	1 987	8894

SCHLUESSEL- NUMMER	GEMEINDE	KREIS	LAND	BEVOEL- KERUNG	POST- LEIT- ZAHL
01 0 53 054	HOLLENBEK	HERZOGTUM LAUENBURG	SCHH	364	2411
03 3 53 019	HOLLENSTEDT	HARBURG	NDSA	2 097	2114
07 1 43 033	HOLLER	WESTERWALDKREIS	RHPF	989	5431
03 3 59 026	HOLLERN-TWIELENFLETH	STADE	NDSA	3 288	2161
09 4 72 154	HOLLFELD, STADT	BAYREUTH	BAY	4 982	8607
01 0 51 053	HOLLINGSTEDT	DITHMARSCHEN	SCHH	333	2241
01 0 59 039	HOLLINGSTEDT	SCHLESWIG-FLENSBURG	SCHH	804	2381
07 1 40 055	HOLLNICH	RHEIN-HUNS RUECK-KREIS	RHPF	288	5448
03 3 52 024	HOLLNSETH	CUXHAVEN	NDSA	799	2171
09 6 73 136	HOLLSTADT	RHOEN-GRABFELD	BAY	1 411	8741
01 0 54 048	HOLM	NORDFRIESLAND	SCHH	85	2264
01 0 56 028	HOLM	PINNEBERG	SCHH	2 498	2081
03 3 56 004	HOLSTE	OSTERHOLZ	NDSA	804	2864
01 0 61 043	HOLSTENNIENDORF	STEINBURG	SCHH	369	2211
07 2 32 053	HOLSTHUM	BITBURG-PRUEM	RHPF	523	5521
01 0 59 124	HOLT	SCHLESWIG-FLENSBURG	SCHH	177	2267
03 4 62 006	HOLTGAST	WITTMUND	NDSA	1 574	2943
03 4 57 011	HOLTAND	LEER	NDSA	2 138	2951
01 0 58 080	HOLTSEE	RENSBURG-ECKERNFOERDE	SCHH	1 079	2331
07 1 41 059	HOLZAPPEL	RHEIN-LAHN-KREIS	RHPF	1 035	5409
07 1 40 056	HOLZBACH	RHEIN-HUNS RUECK-KREIS	RHPF	449	6540
01 0 58 081	HOLZBUNGE	RENSBURG-ECKERNFOERDE	SCHH	307	2333
01 0 58 082	HOLZDORF	RENSBURG-ECKERNFOERDE	SCHH	837	2331
03 2 55 022	HOLZEN	HOLZMINDEN	NDSA	697	3456
07 2 35 050	HOLZERATH	TRIER-SAARBURG	RHPF	373	5501
08 1 15 024	HOLZGERLINGEN	BOEBLINGEN	BAWU	8 516	7038
09 7 78 151	HOLZGUENZ	UNTERALLGAEU	BAY	930	8941
07 1 41 060	HOLZHAUSEN AN DER HAIDE	RHEIN-LAHN-KREIS	RHPF	973	5429
09 7 73 140	HOLZHEIM	DILLINGEN A. D. DONAU	BAY	3 240	8885
09 7 79 163	HOLZHEIM	DONAU-RIES	BAY	984	8851
09 7 75 126	HOLZHEIM	NEU-ULM	BAY	1 484	7911
07 1 41 061	HOLZHEIM	RHEIN-LAHN-KREIS	RHPF	719	6251
09 3 75 153	HOLZHEIM A. FORST	REGENSBURG	BAY	874	8411
08 4 25 062	HOLZKIRCH	ALB-DONAU-KREIS	BAWU	220	7901
09 6 79 149	HOLZKIRCHEN	WUERZBURG	BAY	920	8702
09 1 82 120	HOLZKIRCHEN, MARKT	MIESBACH	BAY	10 014	8150
08 1 16 029	HOLZMADEN	ESSLINGEN	BAWU	1 620	7311
03 2 55 023	HOLZMINDEN, STADT	HOLZMINDEN	NDSA	21 370	3450
05 9 76 016	HOLZWICKEDE	UNNA	NW	16 265	4755
07 3 36 044	HOMBERG	KUSEL	RHPF	229	6759
07 1 43 244	HOMBERG	WESTERWALDKREIS	RHPF	124	5439
06 6 34 009	HOMBERG (EFZE), KREISSTADT	SCHWALM-EDER-KREIS	HESS	14 078	3588
06 5 35 009	HOMBERG (OHM), STADT	VOGELSBERGKREIS	HESS	7 406	6313
10 0 45 114	HOMBURG, KREISSTADT	SAAR-PFALZ-KREIS	SAAR	41 600	6650
07 2 32 054	HOMMERDINGEN	BITBURG-PRUEM	RHPF	71	5529
07 1 31 032	HONERATH	AHRWEILER	RHPF	125	5488
01 0 57 031	HONIGSEE	PLOEN	SCHH	372	2309
07 2 31 057	HONTHEIM	BERNKASTEL-WITTLICH	RHPF	774	5561
01 0 54 050	HOOGHE	NORDFRIESLAND	SCHH	125	2251

## 4 GEMEINDEN IN ALPHABETISCHER ORDNUNG MIT SCHLUESSELNUMMER, BEVOELKERUNG UND POSTLEITZAHL AM 31.12.1984

SCHLUESSEL- NUMMER	GEMEINDE	KREIS	LAND	BEVOEL- KERUNG	POST- LEIT- ZAHL
03 4 56 009	HOOGSTEDE	GRAFSCHAFT BENTHEIM	NDSA	2 576	4459
09 7 77 135	HOPFERAU	OSTALLGAEU	BAY	988	8959
07 3 36 045	HOPPSTAEDTEN	KUSEL	RHPF	327	6759
07 1 34 042	HOPPSTAEDTEN-WEIERSBACH	BIRKENFELD	RHPF	2 294	6589
05 5 66 020	HOPSTEN	STEINFURT	NW	5 853	4447
07 2 31 058	HORATH	BERNKASTEL-WITTLICH	RHPF	460	5552
08 2 37 040	HORB AM NECKAR, STADT	FREUDENSTADT	BAWU	21 230	7240
07 1 33 047	HORBACH	BAD KREUZNACH	RHPF	42	6571
07 3 40 025	HORBACH	PIRMASENS	RHPF	479	6791
07 1 43 034	HORBACH	WESTERWALDKREIS	RHPF	633	5431
08 3 15 056	HORBEN	BREISGAU-HOCHSCHWARZWALD	BAWU	924	7801
07 1 34 043	HORBRUCH	BIRKENFELD	RHPF	271	6541
09 7 72 159	HORGAU	AUGSBURG	BAY	1 961	8901
08 4 36 095	HORGENZELL	RAVENSBURG	BAWU	3 694	7981
07 1 41 062	HORHAUSEN	RHEIN-LAHN-KREIS	RHPF	300	5409
07 1 32 055	HORHAUSEN (WESTERWALD)	ALTENKIRCHEN (WESTERWALD)	RHPF	1 289	5451
07 1 40 058	HORN	RHEIN-HUNSRUECK-KREIS	RHPF	288	6540
05 7 66 032	HORN-BAD MEINBERG, STADT	LIPPE	NW	16 369	4934
07 3 40 211	HORNBAACH, STADT	PIRMASENS	RHPF	1 663	6661
01 0 53 056	HORNBEK	HERZOGTUM LAUENBURG	SCHH	175	2059
08 3 17 051	HORNBERG, STADT	ORTENAU-KREIS	BAWU	4 841	7746
03 1 58 020	HORNBURG, STADT	WOLFENBUETTEL	NDSA	2 888	3342
03 3 59 027	HORNEBURG, FLECKEN	STADE	NDSA	4 619	2152
07 2 33 216	HORPERATH	DAUN	RHPF	100	5441
07 3 39 029	HORRWEILER	MAINZ-BINGEN	RHPF	633	6531
07 3 36 046	HORSCHBACH	KUSEL	RHPF	303	6799
01 0 53 057	HORST	HERZOGTUM LAUENBURG	SCHH	255	2411
01 0 61 044	HORST (HOLSTEIN)	STEINBURG	SCHH	4 241	2203
01 0 54 052	HORSTEDT	NORDFRIESLAND	SCHH	576	2251
03 3 57 028	HORSTEDT	ROTENBURG (WJEMME)	NDSA	1 065	2724
05 5 66 024	HORSTMAR, STADT	STEINFURT	NW	5 982	4435
06 6 31 014	HOSENFELD	FULDA	HESS	3 949	6406
08 4 36 047	HOSSKIRCH	RAVENSBURG	BAWU	539	7961
07 2 32 055	HOSTEN	BITBURG-PRUEM	RHPF	196	5521
07 1 34 044	HOTTENBACH	BIRKENFELD	RHPF	648	6581
03 2 56 014	HOYA, STADT	NIENBURG (WESER)	NDSA	3 630	2812
03 2 56 015	HOYERHAGEN	NIENBURG (WESER)	NDSA	906	2812
03 2 54 038	HOYERSHAUSEN	HILDESHEIM	NDSA	604	3221
01 0 54 054	HUDE	NORDFRIESLAND	SCHH	145	2251
03 4 58 010	HUDE (OLDENBURG)	OLDENBURG (OLDENBURG)	NDSA	12 037	2872
07 1 43 036	HUEBINGEN	WESTERWALDKREIS	RHPF	419	5431
07 1 43 245	HUEBLINGEN	WESTERWALDKREIS	RHPF	261	5439
05 3 70 020	HUECKELHOVEN, STADT	HEINSBERG	NW	35 463	5142
05 3 74 016	HUECKESWAGEN, STADT	OBERBERGISCHE KREIS	NW	14 532	5609
03 2 51 020	HUEDE	DIEPHOLZ	NDSA	932	2844
07 1 33 048	HUEFFELSHEIM	BAD KREUZNACH	RHPF	1 099	6551
08 2 25 042	HUEFFENHARDT	NECKAR-ODENWALD-KREIS	BAWU	1 849	6921
07 3 36 047	HUEFFLER	KUSEL	RHPF	563	6799
08 3 26 027	HUEFINGEN, STADT	SCHWARZWALD-BAAR-KREIS	BAWU	6 285	7713

SCHLUESSEL- NUMMER	GEMEINDE	KREIS	LAND	BEVOEL- KERUNG	POST- LEIT- ZAHL
08 2 16 022	HUEGELSHEIM	RASTATT	BAWU	1 528	7571
08 4 15 039	HUELLEN	REUTLINGEN	BAWU	2 522	7435
05 7 70 016	HUELLHORST	MINDEN-LUEBBECKE	NW	10 938	4971
03 2 57 017	HUELSEDE	SCHAUMBURG	NDSA	1 114	3255
07 1 31 033	HUEMMEL	AHRWEILER	RHPF	506	5489
07 1 38 030	HUEMMERICH	NEUWIED	RHPF	584	5461
06 6 31 015	HUENFELD, STADT	FULDA	HESS	14 123	6418
06 5 33 008	HUENFELDEN	LIMBURG-WEILBURG	HESS	9 045	6257
06 4 39 007	HUENSTETTEN	RHEINGAU-TAUNUS-KREIS	HESS	7 767	6274
05 1 70 016	HUENXE	WESEL	NW	11 950	4224
05 3 58 016	HUERTGENWALD	DUEREN	NW	7 407	5165
05 3 62 026	HUERTH, STADT	ERFTKREIS	NW	50 437	5030
01 0 59 126	HUERUP	SCHLESWIG-FLENSBURG	SCHH	1 078	2395
01 0 59 041	HUESBY	SCHLESWIG-FLENSBURG	SCHH	529	2385
07 3 35 016	HUETSCHENHAUSEN	KAISERSLAUTERN	RHPF	3 827	6791
01 0 60 042	HUETTBLEK	SEGEBERG	SCHH	249	2359
07 2 32 056	HUETTEN	BITBURG-PRUEM	RHPF	83	5529
01 0 58 083	HUETTEN	RENSBURG-ECKERNFOERDE	SCHH	143	2331
06 5 32 014	HUETTENBERG	LAHN-DILL-KREIS	HESS	8 401	6338
07 2 32 057	HUETTERSCHIED	BITBURG-PRUEM	RHPF	199	5521
07 2 32 056	HUETTINGEN AN DER KYLL	BITBURG-PRUEM	RHPF	354	5521
07 2 32 059	HUETTINGEN BEI LAHR	BITBURG-PRUEM	RHPF	134	5529
08 4 25 064	HUETTISHEIM	ALB-DONAU-KREIS	BAWU	1 209	7901
08 1 36 033	HUETTLINGEN	OESTALBKREIS	BAWU	5 174	7088
03 4 54 023	HUEVEN	EMSLAND	NDSA	488	4471
09 1 90 131	HUGLFING	WEILHEIM-SCHONGAU	BAY	1 827	8125
09 7 79 167	HUISHEIM	DONAU-RIES	BAY	1 455	8851
01 0 61 045	HUJE	STEINBURG	SCHH	229	2211
01 0 58 084	HUMMELFELD	RENSBURG-ECKERNFOERDE	SCHH	255	2334
09 4 72 155	HUMMELTAL	BAYREUTH	BAY	1 749	8581
01 0 54 055	HUMPTRUP	NORDFRIESLAND	SCHH	747	2264
09 2 78 139	HUNDERDORF	STRAUBING-BOGEN	BAY	2 847	8447
09 2 71 126	HUNDING	DEGGENDORF	BAY	1 046	8351
07 1 43 037	HUNDSANGEN	WESTERWALDKREIS	RHPF	1 642	5431
07 1 33 049	HUNDSBACH	BAD KREUZNACH	RHPF	449	6571
07 1 43 038	HUNDSORF	WESTERWALDKREIS	RHPF	256	5412
06 5 31 008	HUNGEN, STADT	GIESSEN	HESS	11 857	6303
07 1 40 060	HUNGENROTH	RHEIN-HUNS RUECK-KREIS	RHPF	230	5401
07 1 41 063	HUNZEL	RHEIN-LAHN-KREIS	RHPF	207	5428
07 2 31 062	HUPPERATH	BERNKASTEL-WITTLICH	RHPF	552	5561
09 1 81 126	HURLACH	LANDSBERG A. LECH	BAY	1 025	8931
01 0 59 127	HUSBY	SCHLESWIG-FLENSBURG	SCHH	1 785	2395
03 2 56 016	HUSUM	NIENBURG (WESER)	NDSA	1 945	3071
01 0 54 056	HUSUM, STADT	NORDFRIESLAND	SCHH	24 317	2250
09 2 75 128	HUTTHURM, MARKT	PASSAU	BAY	4 721	8391
I					
08 3 37 059	IBACH	WALDSHUT	BAWU	363	7822
05 5 66 028	IBBENBUEREN, STADT	STEINFURT	NW	42 404	4530

SCHLUESSEL- NUMMER	GEMEINDE	KREIS	LAND	BEVOEL- KERUNG	POST- LEIT- ZAHL
09 7 74 143	ICHENHAUSEN, STADT	GUENZBURG	BAY	6 925	8873
09 1 73 130	ICKING	BAD TOELZ-WOLFRATSHAUSEN	BAY	3 522	8021
07 1 34 045	IDAR-OBERSTEIN, STADT	BIRKENFELD	RHPP	34 527	6580
07 1 32 056	IDELBERG	ALTENKIRCHEN (WESTERWALD)	RHPP	65	5231
07 2 32 060	IDENHEIM	BITBURG-PRUEM	RHPP	377	5521
07 2 32 061	IDESHEIM	BITBURG-PRUEM	RHPP	373	5521
01 0 59 042	IDSTEDT	SCHLESWIG-FLENSBURG	SCHH	768	2381
06 4 39 008	IDSTEIN, STADT	RHEINGAU-TAUNUS-KREIS	HESS	19 825	6270
09 1 90 132	IFFELDORF	WEILHEIM-SCHONGAU	BAY	1 793	8127
08 2 16 023	IFFEZHEIM	RASTATT	BAWU	3 869	7551
07 2 35 051	IGEL	TRIER-SAARBURG	RHPP	1 829	5501
09 4 74 140	IGENDORF, MARKT	FORCHHEIM	BAY	3 042	8551
08 1 28 058	IGERSHEIM	MAIN-TAUBER-KREIS	BAWU	4 623	6991
09 2 71 127	IGGENSBACH	DEGGENDORF	BAY	1 777	8351
08 1 36 034	IGGINGEN	OSTALBKREIS	BAWU	1 913	7071
09 1 81 127	IGLING	LANDSBERG A. LECH	BAY	1 828	8939
03 3 52 025	IHLIENWORTH	CUXHAVEN	NDSA	1 844	2179
03 4 52 012	IHLOW	AURICH	NDSA	9 992	2965
08 3 15 059	IHRINGEN	BREISGAU-HOCHSCHWARZWALD	BAWU	4 630	7817
09 2 73 133	IHRLERSTEIN	KELHEIM	BAY	3 380	8425
07 3 33 031	ILBESHEIM	DONNERSBERGKREIS	RHPP	429	6719
07 3 37 042	ILBESHEIM BEI LANDAU IN DER PFALZ	SUEDLICHE WEINSTRASSE	RHPP	1 215	6741
07 1 35 042	ILLERICH	COCHEM-ZELL	RHPP	590	5591
08 4 25 137	ILLERKIRCHBERG	ALB-DONAU-KREIS	BAWU	3 816	7901
08 4 25 066	ILLERRIEDEN	ALB-DONAU-KREIS	BAWU	2 904	7901
09 7 75 129	ILLERTISSEN, STADT	NEU-ULM	BAY	13 112	7918
09 5 75 133	ILLESHEIM	NEUSTADT A.D.AISCH-BAD WINDSHEIM	BAY	827	8531
08 2 36 028	ILLINGEN	ENZKREIS	BAWU	6 564	7132
10 0 43 112	ILLINGEN	NEUNKIRCHEN	SAAR	17 987	6688
08 4 37 056	ILLMENSEE	SIGMARINGEN	BAWU	1 483	7799
09 3 71 131	ILLSCHWANG	AMBERG-SULZBACH	BAY	1 474	8451
09 1 86 130	ILMMUNSTER	PFaffenhofen A. D. ILM	BAY	1 518	8069
03 1 57 003	ILSEDE	PEINE	NDSA	11 724	3152
08 1 25 046	ILSFELD	HEILBRONN	BAWU	6 554	7129
08 1 27 043	ILSHOFEN, STADT	SCHWAEBISCH HALL	BAWU	4 296	7174
08 2 26 036	ILVESHEIM	RHEIN-NECKAR-KREIS	BAWU	7 512	6804
08 3 27 025	IMMENDINGEN	TUTTLINGEN	BAWU	5 744	7717
06 6 33 014	IMMENHAUSEN, STADT	KASSEL	HESS	7 004	3524
09 3 77 127	IMMENREUTH	TIRSCHENREUTH	BAY	1 934	8581
08 4 35 024	IMMENSTAAD AM BODENSEE	BODENSEEKREIS	BAWU	5 534	7997
09 7 80 124	IMMENSTADT I. ALLGAEU, STADT	OBERALLGAEU	BAY	13 445	8970
01 0 51 054	IMMENSTEDT	DITHMARSCHEN	SCHH	100	2243
01 0 54 057	IMMENSTEDT	NORDFRIESLAND	SCHH	570	2251
07 2 33 034	IMMERATH	DAUN	RHPP	250	5569
07 2 31 064	IMMERT	BERNKASTEL-WITTLICH	RHPP	163	5509
07 3 33 032	IMMESHEIM	DONNERSBERGKREIS	RHPP	148	6719
07 3 37 043	IMPFLINGEN	SUEDLICHE WEINSTRASSE	RHPP	696	6741
07 3 33 033	IMSBACH	DONNERSBERGKREIS	RHPP	926	6761
07 3 33 034	IMSWEILER	DONNERSBERGKREIS	RHPP	599	6761

SCHLUESSEL- NUMMER	GEMEINDE	KREIS	LAND	BEVOEL- KERUNG	POST- LEIT- ZAHL
09 7 71 141	INCHENHOFEN, MARKT	AICHACH-FRIEDBERG	BAY	1 844	8895
05 3 58 020	INDEN	DUEREN	NW	7 703	5176
07 1 32 057	INGELBACH	ALTENKIRCHEN (WESTERWALD)	RHPF	456	5230
03 1 54 011	INGELEBEN	HELMSTEDT	NDSA	447	3339
08 1 26 039	INGELFINGEN, STADT	HOHENLOHEKREIS	BAWU	5 394	7118
07 3 39 030	INGELHEIM AM RHEIN, STADT	MAINZ-BINGEN	RHPF	21 081	6507
07 2 32 062	INGENDORF	BITBURG-PRUEM	RHPF	180	5521
09 1 90 133	INGENRIED	WEILHEIM-SCHONGAU	BAY	666	8921
08 1 18 077	INGERSHEIM	LUDWIGSBURG	BAWU	4 989	7121
08 4 26 062	INGOLDINGEN	BIBERACH	BAWU	2 367	7951
09 1 61 000	INGOLSTADT, STADT	KREISFREIE STADT	BAY	90 763	8070
09 2 72 128	INNERNZELL	FREYUNG-GRAFENAU	BAY	1 335	8351
09 1 88 126	INNING A. AMMERSEE	STARNBERG	BAY	3 307	8084
09 1 77 122	INNING A. HOLZ	ERDING	BAY	1 064	8252
07 3 37 044	INSHEIM	SUEDLICHE WEINSTRASSE	RHPF	1 898	6741
09 5 71 169	INSINGEN	ANSBACH	BAY	892	8801
07 1 31 034	INSUL	AHRWEILER	RHPF	420	5489
09 1 89 124	INZELL	TRAUNSTEIN	BAY	3 628	8221
08 4 37 059	INZIGKOFEN	SIGMARINGEN	BAWU	2 163	7483
08 3 36 043	INZLINGEN	LOERRACH	BAWU	2 515	7851
09 6 75 139	IPHOFEN, STADT	KITZINGEN	BAY	3 947	8715
07 1 33 050	IPPENSCHIED	BAD KREUZNACH	RHPF	153	6553
09 5 75 134	IPPESSHEIM, MARKT	NEUSTADT A.D.AISCH-BAD WINDSHEIM	BAY	1 140	8701
09 5 75 135	IPSHEIM, MARKT	NEUSTADT A.D.AISCH-BAD WINDSHEIM	BAY	1 768	8531
09 3 74 127	IRCHENRIETH	NEUSTADT A. D. WALDNAAB	BAY	1 559	8481
09 2 78 140	IRLBACH	STRAUBING-BOGEN	BAY	1 040	8444
07 2 31 501	IRMENACH	BERNKASTEL-WITTLICH	RHPF	684	5581
07 1 43 246	IRMTRAUT	WESTERWALDKREIS	RHPF	572	5439
08 3 27 027	IRNDORF	TUTTLINGEN	BAWU	735	7201
07 2 32 063	IRREL	BITBURG-PRUEM	RHPF	1 147	5521
07 2 32 245	IRRHAUSEN	BITBURG-PRUEM	RHPF	266	5529
07 2 35 052	IRSCH	TRIER-SAARBURG	RHPF	1 452	5511
09 1 82 123	IRSCHENBERG	MIESBACH	BAY	2 574	8167
09 7 77 139	IRSEE, MARKT	OSTALLGAEU	BAY	1 290	8951
09 1 77 123	ISEN, MARKT	ERDING	BAY	4 029	8254
03 1 51 013	ISENBUETTTEL	GIFHORN	NDSA	3 028	3172
07 1 38 031	ISENBURG	NEUWIED	RHPF	738	5411
05 9 62 024	ISERLOHN, STADT	MAERKISCHER KREIS	NW	89 951	5860
03 2 53 007	ISERNHAGEN	HANNOVER	NDSA	20 109	3004
07 1 32 058	ISERT	ALTENKIRCHEN (WESTERWALD)	RHPF	172	5231
09 1 84 130	ISMANNING	MUENCHEN	BAY	13 258	8045
08 4 36 049	ISNY IM ALLGAEU, STADT	RAVENSBURG	BAWU	12 909	7972
08 2 36 030	ISPRINGEN	ENZKREIS	BAWU	5 938	7536
07 1 41 064	ISSELBACH	RHEIN-LAHN-KREIS	RHPF	347	6251
05 5 54 032	ISSELBURG, STADT	BORKEN	NW	9 543	4294
09 4 75 137	ISSIGAU	HOF	BAY	1 336	8671
05 1 54 020	ISSUM	KLEVE	NW	10 604	4174
03 4 56 010	ISTERBERG	GRAFSCHAFT BENTHEIM	NDSA	626	4443
03 4 56 011	ITTERBECK	GRAFSCHAFT BENTHEIM	NDSA	1 597	4459

## 4 GEMEINDEN IN ALPHABETISCHER ORDNUNG MIT SCHLUESSELNUMMER, BEVOELKERUNG UND POSTLEITZAHL AM 31.12.1984

SCHLUESSEL- NUMMER	GEMEINDE	KREIS	LAND	BEVOEL- KERUNG	POST- LEIT- ZAHL
08 1 25 047	ITTTLINGEN	HEILBRONN	BAWU	1 807	6921
01 0 61 046	ITZEHOE, STADT	STEINBURG	SCHH	32 394	2210
09 4 73 138	ITZGRUND	COBURG	BAY	1 844	8621
01 0 60 043	ITZSTEDT	SEGEBERG	SCHH	1 149	2061
<b>J</b>					
09 1 73 131	JACHENAU	BAD TOELZ-WOLFRATSHAUSEN	BAY	788	8171
03 4 61 005	JADE	WESERMARSCH	NDSA	4 521	2933
01 0 59 043	JAGEL	SCHLESWIG-FLENSBURG	SCHH	746	2381
08 1 25 048	JAGSTHAUSEN	HEILBRONN	BAWU	1 382	7109
08 1 36 035	JAGSTZELL	OSTALBKREIS	BAWU	2 077	7093
01 0 58 085	JAHRSDORF	RENSBURG-ECKERNFOERDE	SCHH	213	2354
07 3 33 035	JAKOBSWEILER	DONNERSBERGKREIS	RHPF	204	6765
03 3 54 011	JAMELN	LUECHOW-DANNENBERG	NDSA	1 183	3139
09 2 72 129	JANDELSBRUNN	FREYUNG-GRAFENAU	BAY	3 044	8391
01 0 59 126	JANNEBY	SCHLESWIG-FLENSBURG	SCHH	399	2391
01 0 59 129	JARDELUND	SCHLESWIG-FLENSBURG	SCHH	269	2267
01 0 59 180	JARPLUND-WEDING	SCHLESWIG-FLENSBURG	SCHH	3 163	2390
07 1 33 051	JECKENBACH	BAD KREUZNACH	RHPF	297	6551
03 3 60 012	JELMSTORF	UELZEN	NDSA	895	3119
03 1 51 014	JEMBKE	GIFHORN	NDSA	1 127	3181
03 4 57 012	JEMGUM	LEER	NDSA	3 809	2951
09 7 77 140	JENGEN	OSTALLGAEU	BAY	1 623	8939
01 0 59 131	JERRISHOE	SCHLESWIG-FLENSBURG	SCHH	755	2399
01 0 62 036	JERSBEK	STORMARN	SCHH	1 526	2072
03 1 54 012	JERXHEIM	HELMSTEDT	NDSA	1 283	3339
06 6 34 010	JESBERG	SCHWALM-EDER-KREIS	HESS	2 874	3579
09 1 79 130	JESENWANG	FUERSTENFELDBRUCK	BAY	997	8081
03 3 53 020	JESTEBURG	HARBURG	NDSA	5 502	2112
08 3 37 060	JESTETTEN	WALDSHUT	BAWU	4 181	7893
07 3 36 048	JETTENBACH	KUSEL	RHPF	919	6791
09 1 83 122	JETTENBACH	MUEHLDORF A. INN	BAY	714	8261
08 1 15 053	JETTINGEN	BOEBLINGEN	BAWU	5 165	7031
09 7 74 144	JETTINGEN-SCHEPPACH, MARKT	GUENZBURG	BAY	5 684	8876
09 1 86 132	JETZENDORF	PAFFENHOFEN A. D. ILM	BAY	2 117	8069
01 0 58 086	JEVENSTEDT	RENSBURG-ECKERNFOERDE	SCHH	2 627	2375
03 4 55 007	JEVER, STADT	FRIESLAND	NDSA	12 508	2942
07 3 34 012	JOCKGRIM	GERMERSHEIM	RHPF	5 548	6729
01 0 59 132	JOERL	SCHLESWIG-FLENSBURG	SCHH	650	2391
09 6 71 133	JOHANNESBERG	ASCHAFFENBURG	BAY	3 285	8752
09 2 77 126	JOHANNISKIRCHEN	ROTTAL-INN	BAY	2 134	8345
01 0 54 059	JOLDELUND	NORDFRIESLAND	SCHH	605	2251
03 3 59 028	JORK	STADE	NDSA	10 101	2155
06 4 35 016	JOSSGRUND	MAIN-KINZIG-KREIS	HESS	3 401	6485
07 2 32 246	JUCKEN	BITBURG-PRUEM	RHPF	199	5529
01 0 59 044	JUEBEK	SCHLESWIG-FLENSBURG	SCHH	1 725	2383
05 1 62 012	JUECHEN	NEUSS	NW	20 700	4053
03 1 52 013	JUEHNDE	GOETTINGEN	NDSA	996	3402
05 3 58 024	JUELICH, STADT	DUEREN	NW	30 181	5170

SCHLUESSEL- NUMMER	GEMEINDE	KREIS	LAND	BEVOEL- KERUNG	POST- LEIT- ZAHL
07 2 33 035	JUENKERATH	DAUN	RHPF	1 797	5532
07 3 39 031	JUGENHEIM IN RHEINHESSEN	MAINZ-BINGEN	RHPF	1 041	6501
03 4 52 013	JUIST	AURICH	NDSA	2 229	2983
09 2 77 127	JULBACH	ROTTAL-INN	BAY	1 840	8341
01 0 53 058	JULIUSBURG	HERZOGTUM LAUENBURG	SCHH	139	2059
08 4 17 036	JUNGINGEN	ZOLLERNALBKREIS	BAWU	1 389	7455
<b>K</b>					
01 0 61 047	KAAKS	STEINBURG	SCHH	393	2211
05 1 62 016	KAARST, STADT	NEUSS	NW	39 042	4044
01 0 55 023	KABELHORST	OSTHOLSTEIN	SCHH	386	2432
07 1 43 247	KADEN	WESTERWALDKREIS	RHPF	527	5439
07 1 43 039	KADENBACH	WESTERWALDKREIS	RHPF	1 138	5411
08 2 36 074	KAEMPFEIBACH	ENZKREIS	BAWU	5 665	7539
07 3 40 212	KAESHOFEN	PIRMASENS	RHPF	524	6791
09 6 71 134	KAHL A. MAIN	ASCHAFFENBURG	BAY	7 346	8756
07 1 35 043	KAIFENHEIM	COCHEM-ZELL	RHPF	601	5441
07 1 35 044	KAIL	COCHEM-ZELL	RHPF	306	5593
01 0 61 048	KAISBORSTEL	STEINBURG	SCHH	84	2216
01 0 51 057	KAISER-WILHELM-KOOG	DITHMARSCHEN	SCHH	394	2221
08 1 19 037	KAISERSBACH	REMS-MURR-KREIS	BAWU	2 105	7061
07 1 35 045	KAISERSESCH	COCHEM-ZELL	RHPF	2 173	5443
07 3 12 000	KAISERSLAUTERN, STADT	KREISFREIE STADT	RHPF	98 212	6750
09 7 79 169	KAISHEIM, MARKT	DONAU-RIES	BAY	3 302	8851
03 3 53 021	KAKENSTORF	HARBURG	NDSA	882	2117
06 6 31 016	KALBACH	FULDA	HESS	5 575	6401
03 3 57 029	KALBE	ROTENBURG (WUEMME)	NDSA	407	2732
09 5 72 137	KALCHREUTH	ERLANGEN-HOECHSTADT	BAY	2 284	8501
03 1 55 006	KALEFELD	NORTHEIM	NDSA	7 156	3355
07 1 31 036	KALENBORN	AHRWEILER	RHPF	490	5481
07 1 35 046	KALENBORN	COCHEM-ZELL	RHPF	235	5443
07 2 33 036	KALENBORN-SCHUEERN	DAUN	RHPF	372	5531
05 1 54 024	KALKAR, STADT	KLEVE	NW	11 070	4192
07 3 33 036	KALKOFEN	DONNERSBERGKREIS	RHPF	233	6761
05 3 66 024	KALL	EUSKIRCHEN	NW	9 815	5370
05 7 66 036	KALLETAL	LIPPE	NW	14 025	4925
09 3 75 156	KALLMIJENZ, MARKT	REGENSBURG	BAY	2 661	8411
07 3 32 028	KALLSTADT	BAD DUERKHEIM	RHPF	993	6701
07 1 37 041	KALT	MAYEN-KOBLENZ	RHPF	325	5401
07 1 31 037	KALTENBORN	AHRWEILER	RHPF	352	5489
07 1 37 209	KALTENENGERS	MAYEN-KOBLENZ	RHPF	1 682	5401
07 1 41 065	KALTENHOLZHAUSEN	RHEIN-LAHN-KREIS	RHPF	481	6251
01 0 60 044	KALTENKIRCHEN, STADT	SEGEBERG	SCHH	11 888	2358
09 7 77 141	KALTENTAL, MARKT	OSTALLGAEU	BAY	1 129	8951
01 0 57 032	KALUEBBE	PLOEN	SCHH	489	2323
05 9 78 020	KAMEN, STADT	UNNA	NW	44 324	4708
09 7 74 145	KAMMELTAL	GUENZBURG	BAY	3 269	8879
07 1 43 040	KAMMERFORST	WESTERWALDKREIS	RHPF	251	5411
09 5 76 128	KAMMERSTEIN	ROTH	BAY	2 255	8541

SCHLUESSEL- NUMMER	GEMEINDE	KREIS	LAND	BEVÖL- KERUNG	POST- LEIT- ZAHL
09 7 78 180	KAMMLACH	UNTERALLGAEU	BAY	1 461	8949
07 1 41 066	KAMP-BORNHOFEN	RHEIN-LAHN-KREIS	RHPF	1 861	5424
05 1 70 020	KAMP-LINTFORT, STADT	WESEL	NW	36 724	4132
01 0 54 061	KAMPEN (SYLT)	NORDFRIESLAND	SCHH	924	2285
07 3 34 013	KANDEL, STADT	GERMERSHEIM	RHPF	7 281	6744
08 3 36 045	KANDERN, STADT	LOERRACH	BAWU	6 553	7842
01 0 53 059	KANKELAU	HERZOGTUM LAUENBURG	SCHH	193	2059
08 4 26 064	KANZACH	BIBERACH	BAWU	403	7941
07 2 35 055	KANZEM	TRIER-SAARBURG	RHPF	504	5511
07 3 37 045	KAPellen-DRUSWEILER	SUEDLICHE WEINSTRASSE	RHPF	663	6749
07 2 33 217	KAPERICH	DAUN	RHPF	186	5441
07 1 40 062	KAPPEL	RHEIN-HUNSRUECK-KREIS	RHPF	401	6541
08 3 17 152	KAPPEL-GRAFENHAUSEN	ORTENAU-KREIS	BAWU	3 563	7631
07 3 36 049	KAPPELN	KUSEL	RHPF	230	6759
01 0 59 045	KAPPELN, STADT	SCHLESWIG-FLensburg	SCHH	12 005	2340
08 3 17 056	KAPPELRODECK	ORTENAU-KREIS	BAWU	5 539	7594
07 3 37 046	KAPSWEYER	SUEDLICHE WEINSTRASSE	RHPF	855	6749
07 1 40 063	KARBACH	RHEIN-HUNSRUECK-KREIS	RHPF	494	5401
09 6 77 146	KARBACH, MARKT	MAIN-SPESSART	BAY	1 277	8771
06 4 40 012	KARBEN, STADT	WETTERAU-KREIS	HESS	18 269	6367
01 0 58 087	KARBY	RENSBURG-ECKERNFOERDE	SCHH	623	2343
07 2 31 065	KARL	BERNKASTEL-WITTLICH	RHPF	225	5561
08 2 15 096	KARLSBAD	KARLSRUHE	BAWU	12 842	7516
08 2 15 103	KARLSDORF-NEUTHARD	KARLSRUHE	BAWU	7 581	7528
09 1 74 126	KARLSFELD	DACHAU	BAY	14 483	8047
07 2 32 064	KARLSHAUSEN	BITBURG-PRUEM	RHPF	343	5529
09 1 85 139	KARLSHULD	NEUBURG-SCHROBENHAUSEN	BAY	3 477	8859
09 1 85 140	KARLSKRON	NEUBURG-SCHROBENHAUSEN	BAY	3 192	8071
08 2 12 000	KARLSRUHE, STADT	STADTKREIS	BAWU	269 638	7500
09 6 77 148	KARLSTADT, STADT	MAIN-SPESSART	BAY	14 030	8782
09 6 71 114	KARLSTEIN A. MAIN	ASCHAFFENBURG	BAY	6 813	8757
01 0 54 062	KARLUM	NORDFRIESLAND	SCHH	212	2265
01 0 51 058	KAROLINENKOOG	DITHMARSCHEN	SCHH	158	2247
09 6 77 149	KARSBACH	MAIN-SPESSART	BAY	1 451	8781
03 3 54 012	KARWITZ	LUECHOW-DANNENBERG	NDSA	693	3139
07 1 38 501	KASBACH-OHLENBERG	NEUWIED	RHPF	1 280	5461
07 2 32 065	KASCHENBACH	BITBURG-PRUEM	RHPF	61	5521
07 1 41 067	KASDORF	RHEIN-LAHN-KREIS	RHPF	195	5429
07 2 35 056	KASEL	TRIER-SAARBURG	RHPF	1 213	5501
09 4 77 124	KASENDORF, MARKT	KULMBACH	BAY	2 224	8656
01 0 53 060	KASSEBURG	HERZOGTUM LAUENBURG	SCHH	513	2071
01 0 55 024	KASSEEDORF	OSTHOLSTEIN	SCHH	1 352	2423
06 6 11 000	KASSEL, STADT	KREISFREIE STADT	HESS	184 997	3500
07 2 35 057	KASTEL-STAADT	TRIER-SAARBURG	RHPF	400	5511
07 1 40 064	KASTELLAUN, STADT	RHEIN-HUNSRUECK-KREIS	RHPF	3 778	5446
09 1 71 121	KASTL	ALTOETTING	BAY	1 601	8261
09 3 77 128	KASTL	TIRSCHENREUTH	BAY	1 216	8581
09 3 71 132	KASTL, MARKT	AMBERG-SULZBACH	BAY	2 733	8455
01 0 53 061	KASTORF	HERZOGTUM LAUENBURG	SCHH	630	2061

SCHLUESSEL- NUMMER	GEMEINDE	KREIS	LAND	BEVOEL- KERUNG	POST- LEIT- ZAHL
01 0 54 063	KATHARINENHEERD	NORDFRIESLAND	SCHH	167	2256
03 1 55 007	KATLENBURG-LINDAU	NORTHEIM	NDSA	7 443	3411
01 0 60 045	KATTENDORF	SEGEBERG	SCHH	800	2358
07 3 33 037	KATZENBACH	DONNERSBERGKREIS	RHPF	519	6760
07 1 41 068	KATZENELNBOKEN, STADT	RHEIN-LAHN-KREIS	RHPF	1 661	5429
07 3 35 017	KATZWEILER	KAISERSLAUTERN	RHPF	1 548	6751
07 2 33 037	KATZWINKEL	DAUN	RHPF	96	5569
07 1 32 080	KATZWINKEL (SIEG)	ALTENKIRCHEN (WESTERWALD)	RHPF	1 832	5241
07 1 41 069	KAUB, STADT	RHEIN-LAHN-KREIS	RHPF	1 283	5425
09 7 62 000	KAUFBEUREN, STADT	KREISFREIE STADT	BAY	41 545	8950
09 1 81 128	KAUFERING	LANDSBERG A. LECH	BAY	7 937	8912
06 6 33 015	KAUFUNGEN	KASSEL	HESS	10 612	3504
07 1 32 059	KAUSEN	ALTENKIRCHEN (WESTERWALD)	RHPF	649	5241
01 0 60 046	KAYHUDE	SEGEBERG	SCHH	930	2061
06 4 40 013	KEFENROD	WETTERAUKREIS	HESS	2 427	6471
08 3 17 057	KEHL, STADT	ORTENAUUKREIS	BAWU	28 902	7640
07 1 41 070	KEHLBACH	RHEIN-LAHN-KREIS	RHPF	131	5428
07 1 37 043	KEHRIG	MAYEN-KOBLENZ	RHPF	986	5440
07 1 40 065	KEIDELHEIM	RHEIN-HUNSRUECK-KREIS	RHPF	210	6541
07 2 33 218	KELBERG	DAUN	RHPF	1 526	5489
09 2 73 137	KELHEIM, STADT	KELHEIM	BAY	13 974	8420
06 4 36 006	KELKHEIM (TAUNUS), STADT	MAIN-TAUNUS-KREIS	HESS	26 890	6233
07 2 35 056	KELL	TRIER-SAARBURG	RHPF	1 684	5509
07 1 33 202	KELLENBACH	BAD KREUZNACH	RHPF	257	6571
01 0 55 025	KELLENHUSEN (OSTSEE)	OSTHOLSTEIN	SCHH	1 414	2436
01 0 61 049	KELLINGHUSEN, STADT	STEINBURG	SCHH	7 984	2217
09 7 75 132	KELLMUENZ A. D. ILLER, MARKT	NEU-ULM	BAY	1 121	7919
06 4 33 007	KELSTERBACH, STADT	GROSS-GERAU	HESS	13 341	6092
08 2 36 070	KELTERN	ENZKREIS	BAWU	7 722	7538
07 1 41 071	KEMMENAU	RHEIN-LAHN-KREIS	RHPF	449	5421
05 4 71 150	KEMMERN	BAMBERG	BAY	2 176	8601
09 3 77 129	KEMNATH, STADT	TIRSCHENREUTH	BAY	4 899	8584
05 1 66 012	KEMPEN, STADT	VIERSEN	NW	31 090	4152
07 1 31 502	KEMPENICH	AHRWEILER	RHPF	1 455	5446
07 1 34 046	KEMPFELD	BIRKENFELD	RHPF	824	6581
09 7 63 000	KEMPTEN (ALLGAEU), STADT	KREISFREIE STADT	BAY	56 691	8960
07 2 35 060	KENN	TRIER-SAARBURG	RHPF	2 341	5559
08 3 16 020	KENZINGEN, STADT	EMMENDINGEN	BAWU	7 030	7832
07 2 32 066	KEPPESHAUSEN	BITBURG-PRUEM	RHPF	8	5529
07 1 37 048	KERBEN	MAYEN-KOBLENZ	RHPF	252	5401
05 1 54 028	KERKEN	KLEVE	NW	10 431	4173
08 1 19 093	KERNEN IM REMSTAL	REMS-MURR-KREIS	BAWU	14 058	7053
07 2 33 038	KERPEN (EIFEL)	DAUN	RHPF	533	5531
05 3 62 032	KERPEN, STADT	ERFTKREIS	NW	54 909	5014
07 2 33 219	KERSCHENBACH	DAUN	RHPF	176	5531
07 3 33 036	KERZENHEIM	DONNERSBERGKREIS	RHPF	2 028	6719
07 1 32 060	KESCHIED	ALTENKIRCHEN (WESTERWALD)	RHPF	106	5232
07 2 32 247	KESFELD	BITBURG-PRUEM	RHPF	102	5541
07 1 31 039	KESSELING	AHRWEILER	RHPF	731	5481

SCHLUESSEL- NUMMER	GEMEINDE	KREIS	LAND	BEVOEL- KERUNG	POST- LEIT- ZAHL
07 2 31 066	KESTEN	BERNKASTEL-WITTLICH	RHPF	440	5561
07 1 41 072	KESTERT	RHEIN-LAHN-KREIS	RHPF	759	5421
08 2 26 037	KETSCH	RHEIN-NECKAR-KREIS	BAWU	12 116	6834
07 1 32 061	KETTENHAUSEN	ALTENKIRCHEN (WESTERWALD)	RHPF	173	5231
07 3 31 042	KETTENHEIM	ALZEY-WORMS	RHPF	258	6509
03 4 59 023	KETTENKAMP	OSNABRUECK	NDSA	1 143	4554
09 7 76 221	KETTERSHAUSEN	UNTERALLGAEU	BAY	1 559	8909
07 1 37 211	KETTIG	MAYEN-KOBLENZ	RHPF	2 603	5401
05 1 54 032	KEVELAER, STADT	KLEVE	NW	22 066	4178
07 2 32 248	KICKESHAUSEN	BITBURG-PRUEM	RHPF	42	5529
01 0 61 050	KIEBITZREIHE	STEINBURG	SCHH	1 955	2207
06 4 39 009	KIEDRICH	RHEINGAU-TAUNUS-KREIS	HESS	3 465	6229
09 1 87 148	KIEFERSFELDEN	ROSENHEIM	BAY	5 717	8205
01 0 02 000	KIEL, LANDESHAUPTSTADT	KREISFREIE STADT	SCHH	245 751	2300
09 1 89 126	KIENBERG	TRAUNSTEIN	BAY	1 103	8221
05 9 62 028	KIERSPE, STADT	MAERKISCHER KREIS	NW	14 588	5883
01 0 59 047	KIESBY	SCHLESWIG-FLENSBURG	SCHH	205	2347
08 2 36 031	KIESELBRONN	ENZKREIS	BAWU	2 183	7531
07 3 32 029	KINDENHEIM	BAD DUERKHEIM	RHPF	889	6719
07 2 31 067	KINDERBEUERN	BERNKASTEL-WITTLICH	RHPF	985	5561
09 1 76 137	KINDING, MARKT	EICHSTAETT	BAY	2 090	8079
07 3 35 018	KINOSBACH	KAISERSLAUTERN	RHPF	2 344	6795
07 2 31 065	KINHEIM	BERNKASTEL-WITTLICH	RHPF	924	5561
09 1 81 129	KINSAU	LANDSBERG A. LECH	BAY	739	8921
07 2 32 249	KINZENBURG	BITBURG-PRUEM	RHPF	62	5541
09 1 76 136	KIPPENBERG, MARKT	EICHSTAETT	BAY	4 304	8079
08 3 17 059	KIPPENHEIM	ORTENAUKREIS	BAWU	4 067	7634
07 1 43 248	KIRBURG	WESTERWALDKREIS	RHPF	474	5239
09 1 89 127	KIRCHANSCHOERING	TRAUNSTEIN	BAY	2 556	8229
08 1 25 049	KIRCHARDT	HEILBRONN	BAWU	3 871	6926
01 0 57 033	KIRCHBARKAU	PLOEN	SCHH	670	2315
09 1 77 124	KIRCHBERG	ERDING	BAY	719	8251
09 2 76 126	KIRCHBERG	REGEN	BAY	3 679	8371
07 1 40 067	KIRCHBERG (HUNS RUECK), STADT	RHEIN-HUNS RUECK-KREIS	RHPF	2 639	6544
08 4 26 065	KIRCHBERG AN DER ILLER	BIBERACH	BAWU	1 580	7959
08 1 27 046	KIRCHBERG AN DER JAGST, STADT	SCHWAEBISCH HALL	BAWU	3 479	7184
08 1 19 038	KIRCHBERG AN DER MURR	REMS-MURR-KREIS	BAWU	3 219	7141
03 2 55 025	KIRCHBRAK	HOLZMINDEN	NDSA	1 230	3452
03 2 51 021	KIRCHDORF	DIEPHOLT	NDSA	1 640	2839
09 2 73 139	KIRCHDORF	KELHEIM	BAY	641	8421
09 1 83 123	KIRCHDORF	MUEHLDORF A. INN	BAY	1 105	8092
09 1 78 136	KIRCHDORF A. D. AMPER	FREISING	BAY	1 789	8051
09 2 77 128	KIRCHDORF A. INN	ROTTAL-INN	BAY	3 784	8347
08 4 26 066	KIRCHDORF AN DER ILLER	BIBERACH	BAWU	2 364	7951
09 2 76 127	KIRCHDORF I. WALD	REGEN	BAY	2 017	8371
09 4 74 143	KIRCHHERENBACH	FORCHHEIM	BAY	2 039	8551
07 1 32 062	KIRCHEIB	ALTENKIRCHEN (WESTERWALD)	RHPF	360	5231
07 1 32 063	KIRCHEN (SIEG)	ALTENKIRCHEN (WESTERWALD)	RHPF	9 072	5242
09 3 74 128	KIRCHENDEMMENREUTH	NEUSTADT A. D. WALDNAAB	BAY	956	8481

SCHLUESSEL- NUMMER	GEMEINDE	KREIS	LAND	BEVOEL- KERUNG	POST- LEIT- ZAHL
09 4 79 129	KIRCHENLAMITZ, STADT	WUNSIEDEL I. FICHTELGEBIRGE	BAY	4 496	8671
09 4 72 156	KIRCHENPINGARTEN	BAYREUTH	BAY	1 112	8588
09 5 74 135	KIRCHENSITTENBACH	NUERNBERGER LAND	BAY	2 069	8565
08 4 16 022	KIRCHENTELLINSFURT	TUEBINGEN	BAWU	4 935	7402
09 3 74 129	KIRCHENTHUMBACH, MARKT	NEUSTADT A. D. WALDNAAB	BAY	3 336	8575
03 3 55 020	KIRCHGELLERSEN	LUENEBURG	NDSA	1 461	2121
06 5 34 011	KIRCHHAIN, STADT	MARBURG-BIEDENKOPF	HESS	15 486	3575
09 2 75 130	KIRCHHAM	PASSAU	BAY	1 977	8399
09 7 78 157	KIRCHHASLACH	UNTERALLGAEU	BAY	1 111	8941
06 6 32 011	KIRCHHEIM	HERSFELD-ROTENBURG	HESS	4 083	6437
09 6 79 153	KIRCHHEIM	WUERZBURG	BAY	1 966	8701
08 1 18 040	KIRCHHEIM AM NECKAR	LUDWIGSBURG	BAWU	4 230	7125
08 1 36 037	KIRCHHEIM AM RIES	OSTALBKREIS	BAWU	1 658	7081
07 3 32 030	KIRCHHEIM AN DER WEINSTRASSE	BAD DUERCKHEIM	RHPF	1 430	6719
09 1 84 131	KIRCHHEIM B. MUENCHEN	MUENCHEN	BAY	10 582	8011
09 7 78 158	KIRCHHEIM I. SCHW., MARKT	UNTERALLGAEU	BAY	2 334	8949
08 1 16 033	KIRCHHEIM UNTER TECK, STADT	ESSLINGEN	BAWU	32 904	7312
07 3 33 039	KIRCHHEIMBOLANDEN, STADT	DONNERSBERGKREIS	RHPF	6 036	6719
05 9 66 016	KIRCHHUNDEM	OLPE	NW	11 554	5942
09 6 74 160	KIRCHLAUTER	HASSBERGE	BAY	1 397	8601
05 7 58 020	KIRCHLENGERN	HERFORD	NW	14 396	4983
03 3 61 005	KIRCHLINTELN	VERDEN	NDSA	8 363	2816
01 0 57 034	KIRCHNUECHEL	PLOEN	SCHH	223	2427
09 2 78 141	KIRCHROTH	STRAUBING-BOGEN	BAY	3 385	8441
07 1 31 040	KIRCHSAHR	AHRWEILER	RHPF	372	5481
03 4 56 011	KIRCHSEELTE	OLDENBURG (OLDENBURG)	NDSA	1 035	2833
09 1 75 124	KIRCHSEEDEN, MARKT	EBERSBERG	BAY	7 985	8011
03 3 57 030	KIRCHTIMKE	ROTENBURG (WUEMME)	NDSA	881	2733
07 1 37 049	KIRCHWALD	MAYEN-KOBLENZ	RHPF	804	5441
03 3 57 031	KIRCHWALSEDE	ROTENBURG (WUEMME)	NDSA	1 127	2725
09 1 71 122	KIRCHWEIDACH	ALTOETTING	BAY	1 473	8261
07 2 33 039	KIRCHWEILER	DAUN	RHPF	359	5531
03 3 52 026	KIRCHWISTEDT	CUXHAVEN	NDSA	478	2855
08 3 15 064	KIRCHZARTEN	BREISGAU-HOCHSCHWARZWALD	BAWU	8 302	7816
09 6 76 131	KIRCHZELL, MARKT	MILTENBERG	BAY	2 333	8761
07 2 35 062	KIRF	TRIER-SAARBURG	RHPF	745	5511
10 0 45 115	KIRKEL	SAAR-PFALZ-KREIS	SAAR	8 745	6654
07 1 33 052	KIRN, STADT	BAD KREUZNACH	RHPF	8 785	6570
07 3 36 050	KIRRWEILER	KUSEL	RHPF	196	6759
07 3 37 047	KIRRWEILER (PFALZ)	SUEDLICHE WEINSTRASSE	RHPF	1 637	6731
07 2 33 220	KIRSBACK	DAUN	RHPF	94	5489
07 1 33 053	KIRSCHROTH	BAD KREUZNACH	RHPF	285	6553
07 1 34 047	KIRSCHWEILER	BIRKENFELD	RHPF	1 248	6580
06 5 35 010	KIRTORF, STADT	VOGELSBERGKREIS	HESS	3 261	6322
01 0 60 047	KISDORF	SEGEBERG	SCHH	2 876	2359
07 1 40 068	KISSELBACH	RHEIN-HUNS RUECK-KREIS	RHPF	476	5449
03 1 58 021	KISSENBRUECK	WOLFENBUETTEL	NDSA	1 100	3341
09 7 71 142	KISSING	AICHACH-FRIEDBERG	BAY	8 326	8901
08 4 36 052	KISSLEGG	RAVENSBURG	BAWU	7 295	7964

## 4 GEMEINDEN IN ALPHABETISCHER ORDNUNG MIT SCHLUESSELNUMMER, BEVOELKERUNG UND POSTLEITZAHL AM 31.12.1984

SCHLUESSEL- NUMMER	GEMEINDE	KREIS	LAND	BEVOEL- KERUNG	POST- LEIT- ZAHL
09 6 79 154	KIST	WUERZBURG	BAY	2 207	8702
01 0 53 062	KITTLITZ	HERZOGTUM LAUENBURG	SCHH	269	2419
09 6 75 141	KITZINGEN, STADT	KITZINGEN	BAY	20 524	8710
01 0 57 035	KLAMP	PLOEN	SCHH	648	2322
01 0 54 065	KLANKBUELL	NORDFRIESLAND	SCHH	739	2266
01 0 59 049	KLAPPHOLZ	SCHLESWIG-FLENSBURG	SCHH	392	2381
01 0 57 036	KLAUSDORF	PLOEN	SCHH	5 326	2300
07 2 31 069	KLAUSEN	BERNKASTEL-WITTLICH	RHPF	992	5561
01 0 57 037	KLEIN BARKAU	PLOEN	SCHH	262	2315
01 0 59 050	KLEIN BENNEBEK	SCHLESWIG-FLENSBURG	SCHH	529	2382
03 4 54 024	KLEIN BERSSEN	EMSLAND	NDSA	894	4471
03 3 57 032	KLEIN MECKELSEN	ROTENBURG (WJEMME)	NDSA	752	2732
01 0 56 029	KLEIN NORDENDE	PINNEBERG	SCHH	2 509	2200
01 0 56 030	KLEIN OFFENSETH-SPARRIESHOOP	PINNEBERG	SCHH	1 985	2206
01 0 53 064	KLEIN PAMPAU	HERZOGTUM LAUENBURG	SCHH	552	2059
01 0 59 051	KLEIN RHEIDE	SCHLESWIG-FLENSBURG	SCHH	260	2382
01 0 60 049	KLEIN ROENNAU	SEGEBERG	SCHH	1 073	2360
01 0 62 039	KLEIN WESENBERG	STORMARN	SCHH	502	2061
01 0 58 088	KLEIN WITTENSEE	RENSBURG-ECKERNFOERDE	SCHH	201	2333
01 0 53 066	KLEIN ZECHER	HERZOGTUM LAUENBURG	SCHH	253	2411
07 3 39 032	KLEIN-WINTERHEIM	MAINZ-BINGEN	RHPF	3 162	6501
09 7 72 160	KLEINAITINGEN	AUGSBURG	BAY	1 292	8901
10 0 41 514	KLEINBLITTERSDORF	STADTVERBAND SAARBRUECKEN	SAAR	12 853	6601
07 3 40 213	KLEINBUNDENBACH	PIRMASENS	RHPF	369	6661
07 3 37 048	KLEINFISCHLINGEN	SUEDLICHE WEINSTRASSE	RHPF	248	6731
09 6 76 132	KLEINHEUBACH, MARKT	MILTENBERG	BAY	2 698	8764
07 2 31 070	KLEINICH	BERNKASTEL-WITTLICH	RHPF	669	5551
09 6 71 135	KLEINKAHL	ASCHAFFENBURG	BAY	1 612	8752
07 3 32 031	KLEINKARLBACH	BAD DUERKHEIM	RHPF	725	6719
07 2 32 250	KLEINLANGENFELD	BITBURG-PRUEM	RHPF	151	5541
09 6 75 142	KLEINLANGHEIM, MARKT	KITZINGEN	BAY	1 419	8711
07 1 38 034	KLEINMAISCHEID	NEUWIED	RHPF	912	5419
07 3 38 015	KLEINNIEDESHEIM	LUDWIGSHAFEN	RHPF	648	6711
09 6 71 136	KLEINOSTHEIM	ASCHAFFENBURG	BAY	7 104	8752
09 6 79 155	KLEINRINDERFELD	WUERZBURG	BAY	1 777	8702
09 4 74 144	KLEINSENDELBACH	FORCHHEIM	BAY	1 184	8524
07 3 40 214	KLEINSTEINHAUSEN	PIRMASENS	RHPF	651	6661
09 6 76 133	KLEINWALLSTADT, MARKT	MILTENBERG	BAY	4 698	8751
01 0 53 067	KLEMPAU	HERZOGTUM LAUENBURG	SCHH	557	2401
01 0 57 038	KLETKAMP	PLOEN	SCHH	127	2324
08 3 37 062	KLETTGAU	WALDSHUT	BAWU	6 259	7895
01 0 51 060	KLEVE	DITHMARSCHEN	SCHH	402	2241
01 0 61 052	KLEVE	STEINBURG	SCHH	558	2213
05 1 54 036	KLEVE, STADT	KLEVE	NW	44 223	4190
07 1 35 048	KLIDING	COCHEM-ZELL	RHPF	228	5591
07 1 41 073	KLINGELBACH	RHEIN-LAHN-KREIS	RHPF	553	5429
09 6 76 134	KLINGENBERG A. MAIN, STADT	MILTENBERG	BAY	5 843	8763
07 3 37 049	KLINGENMUNSTER	SUEDLICHE WEINSTRASSE	RHPF	2 002	6749
01 0 53 068	KLINKRADE	HERZOGTUM LAUENBURG	SCHH	468	2411

SCHLUESSEL- NUMMER	GEMEINDE	KREIS	LAND	BEVOEL- KERUNG	POST- LEIT- ZAHL
01 0 54 068	KLIXBUELL	NORDFRIESLAND	SCHH	829	2260
07 1 40 070	KLOSTERKUMBD	RHEIN-HUNS RUECK-KREIS	RHPF	252	6540
09 7 72 162	KLOSTERLECHFELD	AUGSBURG	BAY	1 769	8933
07 1 35 049	KLOTTEN	COCHEM-ZELL	RHPF	1 506	5592
07 1 40 071	KLUDENBACH	RHEIN-HUNS RUECK-KREIS	RHPF	76	6541
07 2 35 063	KLUESSERATH	TRIER-SAARBURG	RHPF	1 138	5559
03 4 54 025	KLUSE	EMSLAND	NDSA	1 186	2992
03 1 58 022	KNEITLINGEN	WOLFENBUETTEL	NDSA	830	3307
09 6 74 163	KNETZGAU	HASSBERGE	BAY	5 249	8729
07 3 34 014	KNITTELSHEIM	GERMERSHEIM	RHPF	739	6741
08 2 36 033	KNITTLINGEN, STADT	ENZKREIS	BAWU	6 123	7134
07 3 37 050	KNOERINGEN	SUEDLICHE WEINSTRASSE	RHPF	436	6741
07 3 40 215	KNOPP-LABACH	PIRMASENS	RHPF	465	6791
06 6 34 011	KNUELLWALD	SCHWALM-EDER-KREIS	HESS	5 306	3589
01 0 53 069	KOBERG	HERZOGTUM LAUENBURG	SCHH	484	2411
07 1 37 212	KOBERN-GONDORF	MAYEN-KOBLENZ	RHPF	2 860	5401
07 1 11 000	KOBLENZ, STADT	KREISFREIE STADT	RHPF	111 235	5400
09 1 73 133	KOCHEL A. SEE	BAD TOELZ-WOLFRATSHAUSEN	BAY	4 421	8113
09 4 75 141	KOEDITZ	HOF	BAY	2 261	8671
09 4 77 127	KOEDNITZ	KULMBACH	BAY	1 733	8651
09 3 75 161	KOEFERING	REGENSBURG	BAY	1 018	8401
03 3 52 027	KOEHLER	CUXHAVEN	NDSA	838	2852
01 0 57 039	KOEHN	PLOEN	SCHH	662	2318
07 1 43 249	KOELBINGEN	WESTERWALDKREIS	RHPF	817	5439
01 0 56 031	KOELLN-REISIEK	PINNEBERG	SCHH	1 986	2200
05 3 15 000	KOELN, STADT	KREISFREIE STADT	NW	922 286	5000
08 1 16 035	KOENGEN	ESSLINGEN	BAWU	8 097	7316
07 3 39 033	KOENGERNHEIM	MAINZ-BINGEN	RHPF	717	6501
08 1 28 061	KOENIGHEIM	MAIN-TAUBER-KREIS	BAWU	3 327	6976
07 1 33 203	KOENIGSAU	BAD KREUZNACH	RHPF	102	6571
08 2 36 076	KOENIGSBACH-STEIN	ENZKREIS	BAWU	8 385	7535
09 6 74 164	KOENIGSBERG I. BAY., STADT	HASSBERGE	BAY	3 672	8729
08 1 35 025	KOENIGSBRONN	HEIDENHEIM	BAWU	7 078	7923
09 7 72 163	KOENIGSBRUNN, STADT	AUGSBURG	BAY	19 470	8901
09 1 73 134	KOENIGSDORF	BAD TOELZ-WOLFRATSHAUSEN	BAY	2 240	8197
08 4 36 053	KOENIGSEGGWALD	RAVENSBURG	BAWU	550	7961
07 1 31 041	KOENIGSFELD	AHRWEILER	RHPF	505	5481
09 4 71 151	KOENIGSFELD	BAMBERG	BAY	1 257	8601
08 3 26 031	KOENIGSFELD IM SCHWARZWALD	SCHWARZWALD-BAAH-KREIS	BAWU	5 344	7744
08 3 27 029	KOENIGSHEIM	TUTTLINGEN	BAWU	458	7201
01 0 58 089	KOENIGSHUEGEL	RENSBURG-ECKERNFOERDE	SCHH	137	2371
03 1 54 013	KOENIGSLUTTER AM ELM., STADT	HELMSTEDT	NDSA	16 528	3306
03 3 53 022	KOENIGSMOOR	HARBURG	NDSA	455	2111
09 1 85 163	KOENIGSMOOS	NEUBURG-SCHROBENHAUSEN	BAY	3 174	8859
06 4 34 005	KOENIGSTEIN IM TAUNUS, STADT	HOCHTAUNUSKREIS	HESS	16 139	6240
09 3 71 135	KOENIGSTEIN, MARKT	AMBERG-SULZBACH	BAY	1 586	8459
05 3 82 024	KOENIGSWINTER, STADT	RHEIN-SIEG-KREIS	NW	33 971	5330
07 3 36 051	KOERBORN	KUSEL	RHPF	363	6799
07 1 41 074	KOERDORF	RHEIN-LAHN-KREIS	RHPF	579	5429

SCHLUESSEL- NUMMER	GEMEINDE	KREIS	LAND	BEVOEL- KERUNG	POST- LEIT- ZAHL
06 6 34 012	KOERLE	SCHWALM-EDER-KREIS	HESS	2 538	3501
07 2 32 067	KOERPERICH	BITBURG-PRUEM	RHPF	1 041	5529
09 1 76 139	KOESCHING, MARKT	EICHSTAETT	BAY	5 694	8073
09 2 75 131	KOESSLARN, MARKT	PASSAU	BAY	1 670	8399
01 0 53 070	KOETHEL	HERZOGTUM LAUENBURG	SCHH	179	2071
01 0 62 040	KOETHEL	STORMARN	SCHH	272	2071
07 2 33 221	KOETTERICHEN	DAUN	RHPF	83	5441
09 7 74 148	KOETZ	GUENZBURG	BAY	2 999	8871
09 3 72 137	KOETZTING, STADT	CHAM	BAY	6 817	8493
07 2 35 067	KOEWERICH	TRIER-SAARBURG	RHPF	325	5559
08 1 16 036	KOHLBERG	ESSLINGEN	BAWU	2 133	7441
09 3 74 131	KOHLBERG, MARKT	NEUSTADT A. D. WALDNAAB	BAY	1 159	8481
09 1 87 150	KOLBERMOOR, STADT	ROSENHEIM	BAY	13 374	8208
08 3 27 030	KOLBINGEN	TUTTLINGEN	BAWU	1 155	7201
01 0 54 070	KOLDENBUETTEL	NORDFRIESLAND	SCHH	705	2254
09 6 78 150	KOLITZHEIM	SCHWEINFURT	BAY	4 829	8721
01 0 54 071	KOLKERHEIDE	NORDFRIESLAND	SCHH	65	2251
07 1 37 053	KOLLIG	MAYEN-KOBLENZ	RHPF	364	5444
01 0 61 118	KOLLMAR	STEINBURG	SCHH	1 738	2201
01 0 61 053	KOLLMOOR	STEINBURG	SCHH	47	2210
09 2 76 128	KOLLNBURG	REGEN	BAY	2 741	8371
01 0 53 071	KOLLOW	HERZOGTUM LAUENBURG	SCHH	554	2051
07 3 35 019	KOLLWEILER	KAISERSLAUTERN	RHPF	307	6791
07 2 33 222	KOLVERATH	DAUN	RHPF	157	5441
07 2 31 071	KOMMEN	BERNKASTEL-WITTLICH	RHPF	244	5551
07 3 36 052	KONKEN	KUSEL	RHPF	770	6799
09 3 77 131	KONNERSREUTH, MARKT	TIRSCHENREUTH	BAY	1 806	8591
09 4 75 142	KONRADSREUTH	HOF	BAY	3 467	8671
06 3 35 043	KONSTANZ, UNIVERSITAETSSTADT	KONSTANZ	BAWU	68 605	7750
07 2 35 068	KONZ, STADT	TRIER-SAARBURG	RHPF	15 305	5503
09 2 78 143	KONZELL	STRAUBING-BOGEN	BAY	1 620	8441
07 2 33 223	KOPP	DAUN	RHPF	182	5531
08 1 19 041	KORB	REMS-MURR-KREIS	BAWU	9 157	7054
06 6 35 015	KORBACH, KREISSTADT	WALDECK-FRANKENBERG	HESS	22 298	3540
07 2 35 069	KORDEL	TRIER-SAARBURG	RHPF	2 274	5501
07 2 35 070	KORLINGEN	TRIER-SAARBURG	RHPF	795	5501
08 1 18 080	KORNTAL-MUENCHINGEN, STADT	LUDWIGSBURG	BAWU	16 435	7015
08 1 18 046	KORNWESTHEIM, STADT	LUDWIGSBURG	BAWU	26 124	7014
05 1 62 020	KORSCHENBROICH, STADT	NEUSS	NW	26 643	4052
07 1 40 073	KORWEILER	RHEIN-HUNS RUECK-KREIS	RHPF	71	5448
01 0 58 090	KOSEL	RENDSBURG-ECKERNFOERDE	SCHH	1 284	2332
07 1 31 042	KOTTENBORN	AHRWEILER	RHPF	147	5488
07 1 37 055	KOTTENHEIM	MAYEN-KOBLENZ	RHPF	2 662	5445
09 1 79 131	KOTTGEISERING	FUERSTENFELD BRUCK	BAY	1 300	8081
07 3 35 020	KOTTWEILER-SCHWANDEN	KAISERSLAUTERN	RHPF	1 283	6791
01 0 54 072	KOTZENBUELL	NORDFRIESLAND	SCHH	187	2253
07 2 32 068	KOXHAUSEN	BITBURG-PRUEM	RHPF	110	5529
07 1 32 064	KRAAM	ALTENKIRCHEN (WESTERWALD)	RHPF	172	5231
07 2 33 040	KRADENBACH	DAUN	RHPF	119	5569

SCHLUESSEL- NUMMER	GEMEINDE	KREIS	LAND	BEVOEL- KERUNG	POST- LEIT- ZAHL
07 3 40 216	KRAEHENBERG	PIRMASENS	RHPF	193	6791
09 7 77 144	KRAFTISRIED	OSTALLGAEU	BAY	682	8957
09 1 83 124	KRAIBURG A. INN, MARKT	MUEHLDOEF A. INN	BAY	2 754	8261
06 2 15 097	KRAICHTAL, STADT	KARLSRUHE	BAWU	12 455	7527
09 1 88 127	KRAILLING	STARNBERG	BAY	7 465	8033
05 1 54 040	KRANENBURG	KLEVE	NW	7 876	4193
03 3 59 029	KRANENBURG	STADE	NDSA	656	2164
09 1 78 137	KRANZBERG	FREISING	BAY	2 976	8051
07 1 40 075	KRATZENBURG	RHEIN-HUNS RUECK-KREIS	RHPF	323	5401
08 4 37 065	KRAUCHENWIES	SIGMARINGEN	BAWU	4 086	7482
08 1 26 045	KRAUTHEIM, STADT	HOHENLOHEKREIS	BAWU	3 957	7109
07 2 32 253	KRAUTSCHEID	BITBURG-PRUEM	RHPF	306	5528
03 1 52 014	KREBECK	GOETTINGEN	NDSA	1 060	3429
05 1 14 000	KREFELD, STADT	KREISFREIE STADT	NW	217 276	4150
03 1 55 008	KREIENSEN	NORTHEIM	NDSA	6 191	3350
07 3 36 053	KREIMBACH-KAULBACH	KUSEL	RHPF	887	6751
01 0 61 054	KREMPDORF	STEINBURG	SCHH	277	2209
01 0 61 055	KREMPE, STADT	STEINBURG	SCHH	2 110	2204
01 0 51 061	KREMPEL	DITHMARSCHEN	SCHH	622	2247
01 0 61 056	KREMPERHEIDE	STEINBURG	SCHH	2 389	2211
01 0 61 057	KREMPERMOOR	STEINBURG	SCHH	450	2211
01 0 60 050	KREMS II	SEGEBERG	SCHH	328	2361
08 1 27 101	KRESSBERG	SCHWAEBISCH HALL	BAWU	3 267	7181
06 4 35 029	KRESSBRONN AM BODENSEE	BODENSEEKREIS	BAWU	6 340	7993
07 1 37 056	KRETZ	MAYEN-KOBLENZ	RHPF	674	5471
09 1 62 124	KREUTH	MIESBACH	BAY	3 870	8185
05 3 58 028	KREUZAU	DUEREN	NW	14 262	5166
05 9 70 024	KREUZTAL, STADT	SIEGEN-WITTGENSTEIN	NW	29 071	5910
09 6 77 151	KREUZWERTHEIM, MARKT	MAIN-SPESSART	BAY	3 508	6983
07 3 35 021	KRICKENBACH	KAISERSLAUTERN	RHPF	1 102	6751
07 3 33 040	KRIEGSFELD	DONNERSBERGKREIS	RHPF	1 103	6761
06 4 36 009	KRIFTEL	MAIN-TAUNUS-KREIS	HESS	9 471	6239
09 2 74 145	KROENING	LANDSHUT	BAY	1 662	8311
01 0 53 072	KROEPELSHAGEN-FAHRENDORF	HERZOGTUM LAUENBURG	SCHH	990	2051
07 3 40 026	KROEPPEN	PIRMASENS	RHPF	680	6781
07 2 31 072	KROEV	BERNKASTEL-WITTLICH	RHPF	2 496	5563
01 0 58 091	KROGASPE	RENDSBURG-ECKERNFOERDE	SCHH	404	2351
01 0 57 040	KROKAU	PLOEN	SCHH	289	2306
09 6 71 136	KROMBACH	ASCHAFFENBURG	BAY	1 741	8752
09 4 76 145	KRONACH, STADT	KRONACH	BAY	17 883	8640
08 2 15 039	KRONAU	KARLSRUHE	BAWU	4 274	7521
06 4 34 006	KRONBERG IM TAUNUS, STADT	HOCHTAUNUSKREIS	HESS	17 649	6242
09 7 78 161	KRONBURG	UNTERALLGAEU	BAY	1 385	8941
01 0 51 062	KRONPRINZENKOOG	DITHMARSCHEN	SCHH	943	2221
01 0 59 136	KRONSGAARD	SCHLESWIG-FLENSBURG	SCHH	227	2342
01 0 58 092	KRONSHAGEN	RENDSBURG-ECKERNFOERDE	SCHH	12 419	2300
01 0 61 056	KRONSMOOR	STEINBURG	SCHH	216	2211
07 1 34 048	KRONWEILER	BIRKENFELD	RHPF	360	6581
01 0 59 053	KROPP	SCHLESWIG-FLENSBURG	SCHH	5 591	2382

## 4 GEMEINDEN IN ALPHABETISCHER ORDNUNG MIT SCHLUESSELNUMMER, BEVOELKERUNG UND POSTLEITZAHL AM 31.12.1984

SCHLUESSEL- NUMMER	GEMEINDE	KREIS	LAND	BEVOEL- KERUNG	POST- LEIT- ZAHL
07 1 43 250	KROPPACH	WESTERWALDKREIS	RHPF	569	5231
07 3 36 054	KROTTELBACH	KUSEL	RHPF	752	6799
07 2 32 069	KRUCHTEN	BITBURG-PRUEM	RHPF	393	5529
07 1 43 041	KRUEMMEL	WESTERWALDKREIS	RHPF	167	5418
09 1 80 122	KRUEN	GARMISCH-PARTENKIRCHEN	BAY	1 952	8108
01 0 53 073	KRUEZEN	HERZOGTUM LAUENBURG	SCHH	263	2059
07 1 37 057	KRUFT	MAYEN-KOBLENZ	RHPF	3 864	5473
01 0 53 074	KRUKOW	HERZOGTUM LAUENBURG	SCHH	146	2059
09 7 74 150	KRUMBACH (SCHWABEN), STADT	GUENZBURG	BAY	11 500	8908
01 0 57 041	KRUMMBEK	PLOEN	SCHH	280	2306
07 1 34 049	KRUMMENAU	BIRKENFELD	RHPF	125	6541
03 3 59 030	KRUMMENDEICH	STADE	NDSA	562	2161
01 0 61 059	KRUMMENDIEK	STEINBURG	SCHH	57	2213
09 3 77 132	KRUMMENNAAB	TIRSCHENREUTH	BAY	1 731	8481
01 0 53 075	KRUMMESSE	HERZOGTUM LAUENBURG	SCHH	1 488	2401
03 4 52 014	KRUMMHORN	AURICH	NDSA	12 477	2974
01 0 58 093	KRUMMWISCH	RENSBURG-ECKERNFOERDE	SCHH	601	2371
01 0 51 063	KRUMSTEDT	DITHMARSCHEN	SCHH	487	2227
07 1 32 065	KRUNKEL	ALTENKIRCHEN (WESTERWALD)	RHPF	502	5451
08 1 17 033	KUCHEN	GOEPPINGEN	BAWU	5 560	7343
01 0 53 076	KUDEWOERDE	HERZOGTUM LAUENBURG	SCHH	1 160	2071
01 0 51 064	KUDEN	DITHMARSCHEN	SCHH	584	2224
01 0 61 060	KUDENSEE	STEINBURG	SCHH	171	2211
09 7 71 144	KUEHBACH, MARKT	AICHACH-FRIEDBERG	BAY	3 001	8892
09 7 72 166	KUEHLENTAL	AUGSBURG	BAY	620	8851
01 0 57 042	KUEHREN	PLOEN	SCHH	461	2308
03 3 52 028	KUEHRSTEDT	CUXHAVEN	NDSA	1 056	2852
01 0 53 077	KUEHSEN	HERZOGTUM LAUENBURG	SCHH	330	2411
01 0 60 051	KUEKELS	SEGEBERG	SCHH	401	2361
08 1 28 064	KUELSHEIM, STADT	MAIN-TAUBER-KREIS	BAWU	5 755	6987
07 1 40 076	KUELZ (HUNS RUECK)	RHEIN-HUNS RUECK-KREIS	RHPF	409	6541
07 1 40 077	KUEMBACHEN	RHEIN-HUNS RUECK-KREIS	RHPF	419	6541
09 3 71 136	KUEMMERSBRUCK	AMBERG-SULZBACH	BAY	7 922	8451
06 6 31 017	KUENZELL	FULDA	HESS	13 344	6411
08 1 26 046	KUENZELSAU, STADT	HOHENLOHEKREIS	BAWU	11 729	7118
09 2 71 128	KUENZING	DEGGENDORF	BAY	2 849	8351
09 4 76 146	KUEPS, MARKT	KRONACH	BAY	7 120	8643
09 6 79 156	KUERNACH	WUERZBURG	BAY	2 798	8702
08 2 15 040	KUERNBACH	KARLSRUHE	BAWU	2 354	7519
05 3 78 012	KUERTEN	RHEINISCH-BERGISCHER KREIS	NW	16 854	5067
08 3 37 125	KUESSABERG	WALDSHUT	BAWU	4 489	7891
03 3 54 013	KUESTEN	LUECHOW-DANNENBERG	NDSA	1 345	3131
07 3 34 015	KUHARDT	GERMERSHEIM	RHPF	1 578	6729
07 1 43 251	KUHNHOEFEN	WESTERWALDKREIS	RHPF	87	5419
09 3 77 133	KULMAIN	TIRSCHENREUTH	BAY	2 069	8581
09 4 77 128	KULMBACH, STADT	KULMBACH	BAY	27 535	8650
01 0 53 078	KULPIN	HERZOGTUM LAUENBURG	SCHH	180	2419
09 2 74 146	KUMHAUSEN	LANDSHUT	BAY	3 366	8300
01 0 56 032	KUMMERFELD	PINNEBERG	SCHH	1 653	2081

K/L

## 4 GEMEINDEN IN ALPHABETISCHER ORDNUNG MIT SCHLUESSELNUMMER, BEVOELKERUNG UND POSTLEITZAHL AM 31.12.1984

SCHLUESSEL- NUMMER	GEMEINDE	KREIS	LAND	BEVOEL- KERUNG	POST- LEIT- ZAHL
07 1 43 252	KUNDERT	WESTERWALDKREIS	RHPF	249	5239
09 4 74 145	KUNREUTH	FORCHHEIM	BAY	1 273	8551
09 4 77 129	KUPFERBERG, STADT	KULMBACH	BAY	1 131	8651
08 1 26 047	KUPFERZELL	HOHENLOHEKREIS	BAWU	4 143	7115
08 2 16 024	KUPPENHEIM, STADT	RASTATT	BAWU	6 994	7554
07 1 38 036	KURTSCHIED	NEUWIED	RHPF	980	5451
01 0 56 033	KURZENMOOR	PINNEBERG	SCHH	860	2201
07 3 36 055	KUSEL, STADT	KUSEL	RHPF	5 242	6798
08 4 16 023	KUSTERDINGEN	TUEBINGEN	BAWU	6 876	7408
03 3 59 031	KUTENHOLZ	STADE	NDSA	4 127	2741
09 7 72 167	KUTZENHAUSEN	AUGSBURG	BAY	1 993	8901
07 2 32 070	KYLLBURG, STADT	BITBURG-PRUEM	RHPF	1 055	5524
07 2 32 071	KYLLBURGWEILER	BITBURG-PRUEM	RHPF	90	5524
L					
09 3 75 162	LAABER, MARKT	REGENSBURG	BAY	4 570	8411
03 4 56 012	LAAR	GRAFSCHAFT BENTHEIM	NDSA	2 102	4459
03 2 53 008	LAATZEN, STADT	HANNOVER	NDSA	36 005	3014
01 0 53 079	LABENZ	HERZOGTUM LAUENBURG	SCHH	547	2411
09 2 78 144	LABERWEINTING	STRAUBING-BOGEN	BAY	3 079	8301
01 0 57 043	LABOE	PLOEN	SCHH	4 271	2304
09 7 78 162	LACHEN	UNTERALLGAEU	BAY	1 153	8941
03 3 51 016	LACHENDORF	CELLE	NDSA	4 127	3101
05 5 66 032	LADBERGEN	STEINFURT	NW	6 337	4544
01 0 54 073	LADELUND	NORDFRIESLAND	SCHH	1 150	2265
08 2 26 038	LADENBURG, STADT	RHEIN-NECKAR-KREIS	BAWU	11 343	6802
01 0 61 061	LAEGERDORF	STEINBURG	SCHH	3 007	2219
03 4 54 026	LAEHDEN	EMSLAND	NDSA	3 638	4471
05 5 66 036	LAER	STEINFURT	NW	5 289	4419
03 4 56 013	LAGE	GRAFSCHAFT BENTHEIM	NDSA	951	4458
05 7 66 040	LAGE, STADT	LIPPE	NW	31 787	4937
03 4 54 027	LAHN	EMSLAND	NDSA	651	4476
06 5 32 015	LAHNAU	LAHN-DILL-KREIS	HESS	7 701	6335
07 1 41 075	LAHNSTEIN, STADT	RHEIN-LAHN-KREIS	RHPF	18 516	5420
06 5 34 012	LAHNTAL	MARBURG-BIEDENKOPF	HESS	5 994	3551
07 2 32 072	LAHR	BITBURG-PRUEM	RHPF	181	5529
07 1 35 050	LAHR	COCHEM-ZELL	RHPF	147	5448
08 3 17 065	LAHR/ SCHWARZWALD, STADT	ORTENAUKREIS	BAWU	34 671	7630
03 1 57 004	LAHSTEDT	PEINE	NDSA	9 692	3153
08 4 25 071	LAICHINGEN, STADT	ALB-DONAU-KREIS	BAWU	8 446	7903
09 2 71 130	LALLING	DEGGENDORF	BAY	1 336	8351
09 3 72 138	LAM, MARKT	CHAM	BAY	2 925	8496
07 2 32 254	LAMBERTSBERG	BITBURG-PRUEM	RHPF	263	5523
07 3 32 032	LAMBRECHT (PFALZ), STADT	BAD DUERKHEIM	RHPF	4 252	6734
07 3 35 201	LAMBSBORN	KAISERSLAUTERN	RHPF	803	6791
07 3 38 016	LAMBSHEIM	LUDWIGSHAFEN	RHPF	5 279	6715
09 7 77 145	LAMERDINGEN	OSTALLGAEU	BAY	1 505	8939
01 0 57 044	LAMMERSHAGEN	PLOEN	SCHH	278	2319
07 2 35 072	LAMPADEN	TRIER-SAARBURG	RHPF	522	5501

SCHLUESSEL- NUMMER	GEMEINDE	KREIS	LAND	BEVOEL- KERUNG	POST- LEIT- ZAHL
06 4 31 013	LAMPERTHEIM, STADT	BERGSTRASSE	HESS	30 506	6840
03 2 54 023	LAMSPRINGE, FLECKEN	HILDESHEIM	NDSA	3 278	3206
03 3 52 029	LAMSTEDT	CUXHAVEN	NDSA	2 879	2172
09 2 79 122	LANDAU A. D. ISAR, STADT	DINGOLFING-LANDAU	BAY	11 776	8380
07 3 13 030	LANDAU IN DER PFALZ, STADT	KREISFREIE STADT	RHPF	35 568	6740
09 7 74 151	LANDENSBERG	GUENZBURG	BAY	570	8871
03 2 56 017	LANDESBERGEN	NIENBURG (WESER)	NDSA	2 551	3076
07 1 35 051	LANDKERN	COCHEM-ZELL	RHPF	679	5591
01 0 55 026	LANDKIRCHEN AUF FEHMARN	OSTHOLSTEIN	SCHH	2 080	2448
03 1 52 015	LANDOLFSHAUSEN	GOETTINGEN	NDSA	1 169	3401
01 0 61 062	LANDRECHT	STEINBURG	SCHH	126	2213
09 1 81 130	LANDSBERG A. LECH, STADT	LANDSBERG A. LECH	BAY	19 416	8910
09 1 79 132	LANDSBERIED	FUERSTENFELDBRUCK	BAY	811	8081
07 2 31 503	LANDSCHEID	BERNKASTEL-WITTLICH	RHPF	2 022	5561
01 0 61 063	LANDSCHEIDE	STEINBURG	SCHH	262	2211
09 2 61 000	LANDSHUT, STADT	KREISFREIE STADT	BAY	56 230	8300
07 3 35 022	LANDSTUHL, STADT	KAISERSLAUTERN	RHPF	7 856	6790
03 2 54 024	LANDWEHR	HILDESHEIM	NDSA	688	3221
01 0 59 137	LANGBALLIG	SCHLESWIG-FLENSBURG	SCHH	848	2391
09 2 76 129	LANGDORF	REGEN	BAY	1 724	8371
01 0 56 034	LANGELN	PINNEBERG	SCHH	394	2081
03 1 53 007	LANGELSHEIM, STADT	GOSLAR	NDSA	14 104	3394
03 3 52 030	LANGEN	CUXHAVEN	NDSA	14 697	2857
03 4 54 028	LANGEN	EMSLAND	NDSA	1 089	4453
06 4 38 006	LANGEN, STADT	OFFENBACH	HESS	28 440	6070
09 5 77 146	LANGENALTHEIM	WEISSENBURG-GUNZENHAUSEN	BAY	2 184	8831
08 4 35 030	LANGENARGEN	BODENSEEKREIS	BAWU	5 552	7994
08 4 25 072	LANGENAU, STADT	ALB-DONAU-KREIS	BAWU	11 368	7907
09 1 78 138	LANGENBACH	FREISING	BAY	2 637	8051
07 3 36 056	LANGENBACH	KUSEL	RHPF	471	6799
07 1 43 253	LANGENBACH BEI KIRBURG	WESTERWALDKREIS	RHPF	704	5241
05 7 54 024	LANGENBERG	GUETERSLOH	NW	6 664	4831
08 1 25 113	LANGENBRETTACH	HEILBRONN	BAWU	2 590	7101
08 1 27 047	LANGENBURG, STADT	SCHWAEBISCH HALL	BAWU	1 822	7183
03 3 54 014	LANGENDORF	LUECHOW-DANNENBERG	NDSA	717	3139
08 4 26 067	LANGENENSLINGEN	BIBERACH	BAWU	3 006	7945
01 0 54 074	LANGENESS	NORDFRIESLAND	SCHH	142	2251
07 1 37 060	LANGENFELD	MAYEN-KOBLENZ	RHPF	721	5441
09 5 75 138	LANGENFELD	NEUSTADT A.D.AISCH-BAD WINDSHEIM	BAY	776	8531
05 1 58 020	LANGENFELD (RHEINLAND), STADT	METTMANN	NW	48 096	4018
03 2 53 009	LANGENHAGEN, STADT	HANNOVER	NDSA	46 323	3012
07 1 43 254	LANGENHAHN	WESTERWALDKREIS	RHPF	1 192	5439
01 0 54 075	LANGENHORN	NORDFRIESLAND	SCHH	2 534	2255
01 0 53 080	LANGENLEHSTEN	HERZOGTUM LAUENBURG	SCHH	110	2059
07 1 33 054	LANGENLONSHEIM	BAD KREUZNACH	RHPF	3 217	6536
09 1 85 143	LANGENMOSEN	NEUBURG-SCHROBENHAUSEN	BAY	1 241	8899
09 7 72 168	LANGENNEUFNACH	AUGSBURG	BAY	1 454	8937
09 1 77 126	LANGENPREISING	ERDING	BAY	1 829	8059
07 1 41 076	LANGENSCHIED	RHEIN-LAHN-KREIS	RHPF	540	6251

SCHLUESSEL- NUMMER	GEMEINDE	KREIS	LAND	BEVOEL- KERUNG	POST- LEIT- ZAHL
06 4 35 017	LANGENSELBOLD, STADT	MAIN-KINZIG-KREIS	HESS	10 458	6456
09 4 74 146	LANGENSENDELBACH	FORCHHEIM	BAY	2 542	8521
07 1 33 055	LANGENTHAL	BAD KREUZNACH	RHPP	97	6551
09 5 73 120	LANGENZENN, STADT	FUERTH	BAY	8 008	8506
03 4 62 007	LANGEBOG	WITTMUND	NDSA	3 063	2941
09 7 72 170	LANGERRINGEN	AUGSBURG	BAY	2 637	8936
05 3 58 032	LANGERWEHE	DUEREN	NW	11 676	5163
09 5 71 170	LANGFURTH	ANSBACH	BAY	1 860	8821
06 5 31 009	LANGGOENS	GIESSEN	HESS	10 254	6306
03 3 51 017	LANGLINGEN	CELLE	NDSA	2 045	3101
09 2 73 141	LANGQUAID, MARKT	KELHEIM	BAY	3 451	8301
07 1 37 061	LANGSCHEID	MAYEN-KOBLENZ	RHPP	76	5441
01 0 59 138	LANGSTEDT	SCHLESWIG-FLENSBURG	SCHH	832	2384
07 2 35 073	LANGSUR	TRIER-SAARBURG	RHPP	1 536	5501
01 0 58 094	LANGWEDEL	RENDSBURG-ECKERNFOERDE	SCHH	1 190	2351
03 3 61 006	LANGWEDEL, FLECKEN	VERDEN	NDSA	10 625	2815
09 7 72 171	LANGWEID A. LECH	AUGSBURG	BAY	6 096	8901
07 3 36 057	LANGWEILER	KUSEL	RHPP	304	6759
07 3 35 202	LANGWIEDEN	KAISERSLAUTERN	RHPP	217	6791
01 0 53 081	LANKAU	HERZOGTUM LAUENBURG	SCHH	458	2411
01 0 53 082	LANZE	HERZOGTUM LAUENBURG	SCHH	175	2059
09 3 75 165	LAPPERSDORF	REGENSBURG	BAY	10 975	8411
01 0 62 089	LASBEK	STORMARN	SCHH	1 013	2061
07 2 32 255	LASCHEID	BITBURG-PRUEM	RHPP	118	5541
07 2 32 256	LASEL	BITBURG-PRUEM	RHPP	322	5541
03 4 53 009	LASTRUP	CLOPPENBURG	NDSA	5 284	4595
01 0 60 052	LATENDORF	SEGEBERG	SCHH	513	2351
03 4 54 029	LATHEN	EMSLAND	NDSA	3 479	4474
07 1 35 052	LAUBACH	COCHEM-ZELL	RHPP	908	5443
07 1 40 079	LAUBACH	RHEIN-HUNS RUECK-KREIS	RHPP	380	5448
06 5 31 010	LAUBACH, STADT	GIESSEN	HESS	9 474	6312
09 7 80 125	LAUBEN	OBERALLGAEU	BAY	2 766	8961
09 7 78 163	LAUBEN	UNTERALLGAEU	BAY	1 126	8941
07 1 33 056	LAUBENHEIM	BAD KREUZNACH	RHPP	815	6531
08 1 36 038	LAUCHHEIM, STADT	OSTALBKREIS	BAWU	3 444	7089
08 3 37 065	LAUCHRINGEN	WALDSHUT	BAWU	6 620	7898
08 1 28 139	LAUDA-KOENIGSHOFEN, STADT	MAIN-TAUBER-KREIS	BAWU	14 305	6970
09 6 76 135	LAUDENBACH	MILTENBERG	BAY	1 181	8761
08 2 26 040	LAUDENBACH	RHEIN-NECKAR-KREIS	BAWU	5 156	6947
07 1 40 080	LAUDERT	RHEIN-HUNS RUECK-KREIS	RHPP	365	5449
03 2 57 018	LAUENAU, FLECKEN	SCHAUMBURG	NDSA	3 045	3255
03 3 57 033	LAUENBRUECK	ROTENBURG (WUEMME)	NDSA	1 630	2727
01 0 53 083	LAUENBURG/ ELBE, STADT	HERZOGTUM LAUENBURG	SCHH	10 545	2058
03 2 55 026	LAUENFOERDE, FLECKEN	HOLZMINDEN	NDSA	2 699	3471
03 2 57 019	LAUENHAGEN	SCHAUMBURG	NDSA	1 237	3061
08 3 17 068	LAUF	ORTENAU-KREIS	BAWU	3 723	7591
09 5 74 138	LAUF A. D. PEGNITZ, STADT	NUERNBERGER LAND	BAY	21 807	8560
09 6 71 139	LAUFACH	ASCHAFFENBURG	BAY	4 563	8752
07 2 31 074	LAUFELD	BERNKASTEL-WITTLICH	RHPP	492	5561

SCHLUESSEL- NUMMER	GEMEINDE	KREIS	LAND	BEVOEL- KERUNG	POST- LEIT- ZAHL
09 1 72 122	LAUFEN, STADT	BERCHTESGADENER LAND	BAY	5 739	8229
08 3 37 066	LAUFENBURG (BADEN), STADT	WALDSHUT	BAWU	7 208	7887
07 1 40 081	LAUFERSWEILER	RHEIN-HUNSRUECK-KREIS	RHPF	788	6543
08 1 25 056	LAUFFEN AM NECKAR, STADT	HEILBRONN	BAWU	8 805	7128
09 7 73 143	LAUGNA	DILLINGEN A. D. DONAU	BAY	1 282	8901
09 7 73 144	LAUINGEN (DONAU), STADT	DILLINGEN A. D. DONAU	BAY	9 327	8882
07 3 32 033	LAUMERSHEIM	BAD DUERKHEIM	RHPF	795	6711
07 2 32 258	LAUPERATH	BITBURG-PRUEM	RHPF	124	5523
08 4 26 070	LAUPHEIM, STADT	BIBERACH	BAWU	15 108	7958
07 1 41 077	LAURENBURG	RHEIN-LAHN-KREIS	RHPF	397	5409
07 1 33 057	LAUSCHIED	BAD KREUZNACH	RHPF	650	6551
08 3 17 067	LAUTENBACH	ORTENAU-KREIS	BAWU	1 942	7606
09 4 71 152	LAUTER	BAMBERG	BAY	1 024	8601
08 4 25 073	LAUTERACH	ALB-DONAU-KREIS	BAWU	460	7930
08 3 25 036	LAUTERBACH	ROTTWEIL	BAWU	3 441	7233
06 5 35 011	LAUTERBACH (HESSEN), KREISSTADT	VOGELSBERG-KREIS	HESS	14 356	6420
07 3 36 058	LAUTERECKEN, STADT	KUSEL	RHPF	2 269	6758
09 3 73 140	LAUTERHOFEN, MARKT	NEUMARKT I. D. OPF.	BAY	3 108	8451
07 3 33 041	LAUTERSHEIM	DONNERSBERG-KREIS	RHPF	517	6719
08 1 17 061	LAUTERSTEIN, STADT	GOEPPINGEN	BAWU	2 552	7329
07 1 41 078	LAUTERT	RHEIN-LAHN-KREIS	RHPF	181	5428
09 4 73 141	LAUTERTAL	COBURG	BAY	3 161	8631
06 4 31 014	LAUTERTAL (ODENWALD)	BERGSTRASSE	HESS	6 947	6147
06 5 35 012	LAUTERTAL (VOGELSBERG)	VOGELSBERG-KREIS	HESS	2 490	6425
09 7 78 164	LAUTRACH	UNTERALLGAEU	BAY	1 057	8941
07 1 43 255	LAUTZENBRUECKEN	WESTERWALD-KREIS	RHPF	323	5439
07 1 40 082	LAUTZENHAUSEN	RHEIN-HUNSRUECK-KREIS	RHPF	285	6541
10 0 44 112	LEBACH, STADT	SAARLOUIS	SAAR	20 908	6610
01 0 57 045	LEBRADE	PLOEN	SCHH	502	2320
09 7 77 147	LECHBRUCK	OSTALLGAEU	BAY	2 187	8923
01 0 54 076	LECK	NORDFRIESLAND	SCHH	6 940	2262
03 4 57 013	LEER (OSTFRIESLAND), STADT	LEER	NDSA	30 436	2950
03 2 56 018	LEESE	NIENBURG (WESER)	NDSA	1 720	3071
03 4 52 015	LEEZDORF	AURICH	NDSA	1 561	2986
01 0 60 053	LEEZEN	SEGEBERG	SCHH	1 239	2361
09 7 78 165	LEGAU, MARKT	UNTERALLGAEU	BAY	2 888	8945
05 5 54 036	LEGDEN	BORKEN	NW	5 259	4427
01 0 51 065	LEHE	DITHMARSCHEN	SCHH	1 146	2247
03 4 54 030	LEHE	EMSLAND	NDSA	717	2992
07 1 37 504	LEHMEN	MAYEN-KOBLENZ	RHPF	1 197	5401
01 0 57 046	LEHMKUHLN	PLOEN	SCHH	1 261	2308
01 0 53 084	LEHMRADE	HERZOGTUM LAUENBURG	SCHH	344	2411
09 5 71 171	LEHRBERG, MARKT	ANSBACH	BAY	2 500	8802
03 1 54 014	LEHRE	HELMSTEDT	NDSA	10 015	3306
08 1 25 057	LEHRENSTEINSFELD	HEILBRONN	BAWU	1 679	7102
03 2 53 010	LEHRTE, STADT	HANNOVER	NDSA	38 931	3160
08 4 37 072	LEIBERTINGEN	SIGMARINGEN	BAWU	1 858	7795
09 2 78 146	LEIBLFING	STRAUBING-BOGEN	BAY	3 300	8448
05 3 78 016	LEICHLINGEN (RHEINLAND), STADT	RHEINISCH-BERGISCHER KREIS	NW	23 821	5653

SCHLUESSEL- NUMMER	GEMEINDE	KREIS	LAND	BEVOEL- KERUNG	POST- LEIT- ZAHL
07 2 32 259	LEIDENBORN	BITBURG-PRUEM	RHPF	195	5541
09 6 76 136	LEIDERSBACH	MILTENBERG	BAY	4 157	8751
03 1 51 015	LEIFERDE	GIFHORN	NDSA	3 151	3175
07 1 31 044	LEIMBACH	AHRWEILER	RHPF	454	5488
07 2 32 073	LEIMBACH	BITBURG-PRUEM	RHPF	71	5529
07 3 40 027	LEIMEN	PIRMASENS	RHPF	975	6781
08 2 26 041	LEIMEN, STADT	RHEIN-NECKAR-KREIS	BAWU	17 186	6906
07 3 34 016	LEIMERSHEIM	GERMERSHEIM	RHPF	2 226	6729
09 6 79 200	LEINACH	WUERZBURG	BAY	2 487	8702
09 5 74 139	LEINBURG	NUERNBERGER LAND	BAY	5 338	8566
06 1 16 078	LEINFELDEN-ECHTERDINGEN, STADT	ESSLINGEN	BAWU	34 892	7022
08 1 25 058	LEINGARTEN	HEILBRONN	BAWU	7 614	7105
07 1 40 084	LEININGEN	RHEIN-HUNS RUECK-KREIS	RHPF	515	5449
07 3 37 051	LEINSWEILER	SUEDLICHE WEINSTRASSE	RHPF	442	6740
08 1 36 040	LEINZELL	OSTALBKREIS	BAWU	2 160	7078
09 7 74 155	LEIPHEIM, STADT	GUENZBURG	BAY	5 778	8874
07 1 34 050	LEISEL	BIRKENFELD	RHPF	554	6589
07 1 34 051	LEITZWEILER	BIRKENFELD	RHPF	127	6589
07 2 35 074	LEIWEN	TRIER-SAARBURG	RHPF	1 451	5559
07 3 40 028	LEMBERG	PIRMASENS	RHPF	3 953	6786
03 2 51 022	LEMBRUCH	DIEPHOLZ	NDSA	929	2841
03 2 51 023	LEMFOERDE, FLECKEN	DIEPHOLZ	NDSA	2 147	2844
05 7 66 044	LEMGO, STADT	LIPPE	NW	39 124	4920
03 3 54 015	LEMGOW	LUECHOW-DANNENBERG	NDSA	1 540	3131
03 4 61 006	LEMMERDER	WESERMARSCH	NDSA	6 867	2874
05 1 77 127	LENGDORF	ERDING	BAY	2 100	8256
03 1 57 005	LENGEDE	PEINE	NDSA	9 931	3325
03 3 57 034	LENGENBOSTEL	ROTENBURG (WJEMME)	NDSA	432	2732
09 7 77 149	LENGENWANG	OSTALLGAEU	BAY	1 245	8951
03 4 54 031	LENGERICH	EMSLAND	NDSA	2 283	4453
05 5 66 040	LENGERICH, STADT	STEINFURT	NW	20 345	4540
09 1 73 135	LENGGRIES	BAD TOELZ-WOLFRATSHAUSEN	BAY	5 298	8172
03 2 55 027	LENNE	HOLZMINDEN	NDSA	773	3457
05 9 66 020	LENNESTADT, STADT	OLPE	NW	25 846	5940
08 1 16 079	LENNINGEN	ESSLINGEN	BAWU	7 616	7318
01 0 55 027	LENSAHN	OSTHOLSTEIN	SCHH	4 291	2432
01 0 60 054	LENTFOEHRDEN	SEGEBERG	SCHH	1 827	2359
09 1 76 143	LENTING	EICHSTAETT	BAY	3 708	8071
06 3 15 066	LENZKIRCH	BREISGAU-HOCHSCHWARZWALD	BAWU	4 738	7825
09 3 77 137	LEONBERG	TIRSCHENREUTH	BAY	991	8596
08 1 15 028	LEONBERG, STADT	BOEBLINGEN	BAWU	39 109	7250
05 7 66 048	LEOPOLDSHOEHE	LIPPE	NW	12 657	4817
07 1 33 058	LETTWEILER	BAD KREUZNACH	RHPF	252	6763
07 1 38 037	LEUBSDORF	NEUWIED	RHPF	1 579	5461
09 3 74 132	LEUCHTENBERG, MARKT	NEUSTADT A. D. WALDNAAB	BAY	1 225	8481
06 5 32 016	LEUN, STADT	LAHN-DILL-KREIS	HESS	4 994	6337
09 4 75 145	LEUPOLDSGRUEN	HOF	BAY	1 355	8671
09 4 74 147	LEUTENBACH	FORCHHEIM	BAY	1 467	8551
08 1 15 042	LEUTENBACH	REMS-MURR-KREIS	BAWU	8 981	7057

SCHLUESSEL- NUMMER	GEMEINDE	KREIS	LAND	BEVÖL- KERUNG	POST- LEIT- ZAHL
07 1 43 042	LEUTEROD	WESTERWALDKREIS	RHPF	662	5419
09 5 71 174	LEUTERSHAUSEN, STADT	ANSBACH	BAY	4 845	8801
07 1 38 038	LEUTESDORF	NEUWIED	RHPF	1 979	5451
08 4 36 055	LEUTKIRCH IM ALLGAEU, STADT	RAVENSBURG	BAWU	19 704	7970
05 3 16 000	LEVERKUSEN, STADT	KREISFREIE STADT	NW	155 411	5090
01 0 54 077	LEXGAARD	NORDFRIESLAND	SCHH	80	2264
06 5 31 011	LICH, STADT	GIESSEN	HESS	11 192	6302
09 5 71 175	LICHTENAU, MARKT	ANSBACH	BAY	3 402	8802
05 7 74 028	LICHTENAU, STADT	PADERBORN	NW	9 100	4791
08 2 16 028	LICHTENAU, STADT	RASTATT	BAWU	3 972	7585
09 4 75 146	LICHTENBERG, STADT	HOF	BAY	1 102	8671
07 2 32 260	LICHTENBORN	BITBURG-PRUEM	RHPF	417	5541
09 4 78 139	LICHTENFELS, STADT	LICHTENFELS	BAY	19 982	8620
06 6 35 016	LICHTENFELS, STADT	WALDECK-FRANKENBERG	HESS	4 333	3559
08 4 15 092	LICHTENSTEIN	REUTLINGEN	BAWU	8 001	7414
08 1 16 037	LICHTENWALD	ESSLINGEN	BAWU	2 367	7061
03 2 56 019	LIEBENAU, FLECKEN	NIENBURG (WESER)	NDSA	3 450	3073
06 6 33 016	LIEBENAU, STADT	KASSEL	HESS	3 527	3528
03 1 53 008	LIEBENBURG	GOSLAR	NDSA	9 584	3384
07 1 43 256	LIEBENSCHIED	WESTERWALDKREIS	RHPF	729	5439
07 1 40 085	LIEBSHAUSEN	RHEIN-HUNSRUECK-KREIS	RHPF	340	6542
06 4 36 010	LIEDERBACH	MAIN-TAUNUS-KREIS	HESS	6 631	6237
07 1 35 053	LIEG	COCHEM-ZELL	RHPF	370	5449
05 5 66 044	LIENEN	STEINFURT	NW	7 702	4543
07 2 32 261	LIERFELD	BITBURG-PRUEM	RHPF	73	5541
07 1 41 079	LIERSCHIED	RHEIN-LAHN-KREIS	RHPF	557	5429
07 1 35 054	LIESENICH	COCHEM-ZELL	RHPF	314	5581
07 2 31 075	LIESER	BERNKASTEL-WITTLICH	RHPF	1 305	5550
07 2 32 074	LIESSEM	BITBURG-PRUEM	RHPF	83	5521
01 0 51 067	LIETH	DITHMARSCHEN	SCHH	276	2248
03 3 56 005	LILIENTHAL	OSTERHOLZ	NDSA	15 468	2804
07 1 33 059	LIMBACH	BAD KREUZNACH	RHPF	341	6571
08 2 25 052	LIMBACH	NECKAR-ODENWALD-KREIS	BAWU	4 272	6951
07 1 43 257	LIMBACH	WESTERWALDKREIS	RHPF	428	5239
06 5 33 009	LIMBURG A. D. LAHN, KREISSTADT	LIMBURG-WEILBURG	HESS	28 778	6250
07 3 38 017	LIMBURGERHOF	LUDWIGSHAFEN	RHPF	9 270	6703
06 4 40 014	LIMESHAIN	WETTERAUKREIS	HESS	4 190	6477
01 0 53 085	LINAL	HERZOGTUM LAUENBURG	SCHH	904	2071
07 1 31 047	LIND	AHRWEILER	RHPF	495	5481
07 1 37 063	LIND	MAYEN-KOBLENZ	RHPF	56	5441
01 0 58 096	LINDAU	RENSBURG-ECKERNFÖRDE	SCHH	1 245	2301
09 7 76 116	LINDAU (BODENSEE), STADT	LINDAU (BODENSEE)	BAY	23 510	8990
09 2 76 130	LINDBERG	REGEN	BAY	2 316	8372
01 0 51 068	LINDEN	DITHMARSCHEN	SCHH	759	2241
07 3 35 023	LINDEN	KAISERSLAUTERN	RHPF	1 197	6791
07 1 43 258	LINDEN	WESTERWALDKREIS	RHPF	154	5239
06 5 31 012	LINDEN, STADT	GIESSEN	HESS	10 751	6307
07 3 32 034	LINDENBERG	BAD DÜRKHEIM	RHPF	1 297	6731
09 7 76 117	LINDENBERG I. ALLGAEU, STADT	LINDAU (BODENSEE)	BAY	10 193	8998

SCHLUESSEL- NUMMER	GEMEINDE	KREIS	LAND	BEVOEL- KERUNG	POST- LEIT- ZAHL
06 4 31 015	LINDENFELS, STADT	BERGSTRASSE	HESS	4 923	6145
07 1 40 086	LINDENSCHIED	RHEIN-HUNSRUECK-KREIS	RHPPF	241	6541
03 4 53 010	LINDERN (OLDENBURG)	CLOPPENBURG	NDSA	3 894	4592
01 0 59 179	LINDEWITT	SCHLESWIG-FLENSBURG	SCHH	1 827	2391
03 2 57 020	LINDHORST	SCHAUMBURG	NDSA	4 165	3067
05 3 74 020	LINDLAR	OBERBERGISCHER KREIS	NW	17 631	5253
03 3 58 015	LINDWEDEL	SOLTAU-FALLINGBOSTEL	NDSA	1 477	3031
03 4 54 032	LINGEN (EMS), STADT	EMSLAND	NDSA	45 099	4450
07 3 34 017	LINGENFELD	GERMERSHEIM	RHPPF	3 836	6722
07 1 40 087	LINGERHAHN	RHEIN-HUNSRUECK-KREIS	RHPPF	341	5449
07 1 38 040	LINKENBACH	NEUWIED	RHPPF	400	5419
08 2 15 105	LINKENHEIM-HOCHSTETTEN	KARLSRUHE	BAWU	9 422	7515
05 3 58 036	LINNICH, STADT	DUEREN	NW	12 956	5172
03 2 56 020	LINSBURG	NIENBURG (WESER)	NDSA	1 137	3071
06 4 35 018	LINSENGERICHT	MAIN-KINZIG-KREIS	HESS	8 219	6464
03 3 52 031	LINTIG	CUXHAVEN	NDSA	1 186	2852
07 1 38 041	LINZ AM RHEIN, STADT	NEUWIED	RHPPF	5 544	5460
05 9 74 024	LIPPETAL	SOEST	NW	10 432	4775
07 1 41 080	LIPPORN	RHEIN-LAHN-KREIS	RHPPF	250	5429
05 9 74 028	LIPPSTADT, STADT	SOEST	NW	60 106	4780
07 2 33 224	LIRSTAL	DAUN	RHPPF	232	5441
09 4 71 154	LISBERG	BAMBERG	BAY	1 334	8602
07 2 33 041	LISSENDORF	DAUN	RHPPF	971	5534
01 0 54 078	LIST	NORDFRIESLAND	SCHH	3 338	2282
09 4 71 155	LITZENDORF	BAMBERG	BAY	4 766	8602
08 2 26 104	LOBBACH	RHEIN-NECKAR-KREIS	BAWU	2 098	6921
07 1 43 259	LOCHUM	WESTERWALDKREIS	RHPPF	352	5239
01 0 61 064	LOCKSTEDT	STEINBURG	SCHH	131	2211
06 1 18 047	LOECHGAU	LUDWIGSBURG	BAWU	4 431	7121
07 1 37 503	LOEF	MAYEN-KOBLENZ	RHPPF	1 954	5401
08 3 15 070	LOEFFINGEN, STADT	BREISGAU-HOCHSCHWARZWALD	BAWU	6 109	7827
06 5 33 010	LOEHNBERG	LIMBURG-WEILBURG	HESS	4 311	6293
05 7 58 024	LOEHNE, STADT	HERFORD	NW	36 265	4972
07 1 33 060	LOELLBACH	BAD KREUZNACH	RHPPF	270	6759
03 4 53 011	LOENINGEN, STADT	CLOPPENBURG	NDSA	10 779	4573
01 0 57 047	LOEPTIN	PLOEN	SCHH	209	2309
06 3 36 050	LOERRACH, STADT	LOERRACH	BAWU	40 734	7850
07 3 39 034	LOERZWEILER	MAINZ-BINGEN	RHPPF	1 691	6501
07 2 31 076	LOESNICH	BERNKASTEL-WITTLICH	RHPPF	426	5553
07 2 31 206	LOETZBEUREN	BERNKASTEL-WITTLICH	RHPPF	400	5581
01 0 54 079	LOEWENSTEDT	NORDFRIESLAND	SCHH	615	2251
08 1 25 059	LOEWENSTEIN, STADT	HEILBRONN	BAWU	2 693	7101
08 2 16 029	LOFFENAU	RASTATT	BAWU	2 453	7563
01 0 61 065	LOHBARBEK	STEINBURG	SCHH	501	2214
09 3 72 178	LOHBERG	CHAM	BAY	1 833	8491
01 0 58 097	LOHE-FOEHRDEN	RENSBURG-ECKERNFOERDE	SCHH	1 181	2377
01 0 51 069	LOHE-RICKELSHOF	DITHMARSCHEN	SCHH	1 828	2240
06 6 33 017	LOHFELDEN	KASSEL	HESS	11 993	3503
03 3 51 501	LOHHEIDE, GEMFR. BEZIRK	CELLE	NDSA	1 153	3103

SCHLUESSEL- NUMMER	GEMEINDE	KREIS	LAND	BEVOEL- KERUNG	POST- LEIT- ZAHLE
09 1 83 125	LOHKIRCHEN	MUEHLDOERF A. INN	BAY	611	8267
05 3 82 028	LOHMAR	RHEIN-SIEG-KREIS	NW	24 819	5204
03 4 60 006	LOHNE (OLDENBURG), STADT	VECHTA	NDSA	19 123	2842
07 3 33 042	LOHNSFELD	DONNERSBERGKREIS	RHPF	719	6751
07 3 36 060	LOHNWEILER	KUSEL	RHPF	430	6759
09 6 77 155	LOHR A. MAIN, STADT	MAIN-SPESSART	BAY	16 783	8770
06 5 34 013	LOHRA	MARBURG-BIEDENKOPF	HESS	5 201	3554
07 1 41 081	LOHRHEIM	RHEIN-LAHN-KREIS	RHPF	544	6251
09 2 79 124	LOICHING	DINGOLFING-LANDAU	BAY	2 737	8311
01 0 59 055	LOIT	SCHLESWIG-FLENSBURG	SCHH	260	2381
09 2 78 147	LOITZENDORF	STRAUBING-BOGEN	BAY	568	8441
06 5 31 013	LOLLAR, STADT	GIESSEN	HESS	8 591	6304
07 1 41 082	LOLLSCHIED	RHEIN-LAHN-KREIS	RHPF	191	5429
07 2 35 077	LONGEN	TRIER-SAARBURG	RHPF	95	5559
07 2 31 077	LONGKAMP	BERNKASTEL-WITTLICH	RHPF	970	5551
07 2 35 078	LONGUICH	TRIER-SAARBURG	RHPF	1 177	5559
09 5 72 139	LONNERSTADT, MARKT	ERLANGEN-HOECHSTADT	BAY	1 526	8531
07 1 37 065	LONNIG	MAYEN-KOBLENZ	RHPF	813	5401
08 4 25 075	LONSEE	ALB-DONAU-KREIS	BAWU	3 534	7901
07 3 31 043	LONSHEIM	ALZEY-WORMS	RHPF	414	6509
01 0 61 066	LOOFT	STEINBURG	SCHH	326	2211
01 0 58 098	LOOP	RENDSBURG-ECKERNFOERDE	SCHH	198	2351
01 0 58 099	LOOSE	RENDSBURG-ECKERNFOERDE	SCHH	689	2331
08 1 36 042	LORCH, STADT	OSTALBKREIS	BAWU	5 458	7073
06 4 39 010	LORCH, STADT	RHEINGAU-TAUNUS-KREIS	HESS	4 541	6223
06 4 31 016	LORSCH, STADT	BERGSTRASSE	HESS	10 671	6143
07 2 35 080	LORSCHIED	TRIER-SAARBURG	RHPF	462	5501
03 4 54 033	LORUP	EMSLAND	NDSA	2 313	2991
10 0 42 112	LOSHEIM	MERZIG-WADERN	SAAR	14 434	6646
08 2 37 045	LOSSBURG	FREUDENSTADT	BAWU	5 326	7298
05 5 66 048	LOTTE	STEINFURT	NW	10 234	4531
01 0 59 056	LOTTORF	SCHLESWIG-FLENSBURG	SCHH	178	2381
08 3 37 070	LOTTSTETTEN	WALDSHUT	BAWU	2 085	7891
03 3 52 032	LOXSTEDT	CUXHAVEN	NDSA	14 854	2854
03 3 54 016	LUCKAU	LUECHOW-DANNENBERG	NDSA	721	3131
07 1 43 260	LUCKENBACH	WESTERWALDKREIS	RHPF	522	5239
06 6 32 012	LUDWIGSAU	HERSFELD-ROTENBURG	HESS	5 688	6438
08 1 18 048	LUDWIGSBURG, STADT	LUDWIGSBURG	BAWU	77 054	7140
09 4 77 135	LUDWIGSCHORGAST, MARKT	KULMBACH	BAY	904	8651
07 3 14 000	LUDWIGSHAFEN AM RHEIN, STADT	KREISFREIE STADT	RHPF	155 311	6700
07 3 39 035	LUDWIGSHOEHE	MAINZ-BINGEN	RHPF	413	6501
09 4 76 152	LUDWIGSSTADT, STADT	KRONACH	BAY	4 008	8642
07 3 40 029	LUDWIGSWINKEL	PIRMASENS	RHPF	730	6781
05 7 70 020	LUEBBECKE, STADT	MINDEN-LUEBBECKE	NW	21 829	4990
03 3 56 006	LUEBBERSTEDT	OSTERHOLTZ	NDSA	600	2864
03 3 54 017	LUEBBOW	LUECHOW-DANNENBERG	NDSA	792	3131
01 0 03 000	LUEBECK, HANSESTADT	KREISFREIE STADT	SCHH	211 707	2400
01 0 53 086	LUECHOW	HERZOGTUM LAUENBURG	SCHH	155	2411
03 3 54 018	LUECHOW, STADT	LUECHOW-DANNENBERG	NDSA	8 964	3130

SCHLUESSEL- NUMMER	GEMEINDE	KREIS	LAND	BEVOEL- KERUNG	POST- LEIT- ZAHL
07 2 31 078	LUECKENBURG	BERNKASTEL-WITTLICH	RHPF	88	5509
05 9 62 032	LUEDENSCHIED, STADT	MAERKISCHER KREIS	NW	73 496	5880
03 3 60 013	LUEDER	UELZEN	NDSA	1 327	3121
03 3 55 021	LUEDERSBURG	LUENEBURG	NDSA	526	2127
03 2 57 021	LUEDERSFELD	SCHAUMBURG	NDSA	1 011	3061
05 5 58 024	LUEDINGHAUSEN, STADT	COESFELD	NW	18 199	4710
03 2 55 028	LUEERDISSSEN	HOLZMINDEN	NDSA	628	3451
05 7 66 052	LUEGDE, STADT	LIPPE	NW	10 855	4927
09 6 78 153	LUELS FELD	SCHWEINFURT	BAY	782	8722
07 2 32 262	LUENEBACH	BITBURG-PRUEM	RHPF	640	5541
03 3 55 022	LUENEBURG, STADT	LUENEBURG	NDSA	60 194	2120
05 9 78 024	LUENEN, STADT	UNNA	NW	84 084	4670
03 4 54 034	LUENNE	EMSLAND	NDSA	1 324	4441
01 0 59 057	LUERSCHAU	SCHLESWIG-FLENSBURG	SCHH	928	2385
01 0 53 087	LUETAU	HERZOGTUM LAUENBURG	SCHH	524	2059
03 4 52 016	LUETETSBURG	AURICH	NDSA	672	2984
01 0 57 048	LUETJENBURG, STADT	PLOEN	SCHH	5 515	2322
01 0 54 080	LUETJENHOLM	NORDFRIESLAND	SCHH	226	2255
01 0 62 045	LUETJENSEE	STORMARN	SCHH	2 753	2073
01 0 58 100	LUETJENWESTEDT	RENDSBURG-ECKERNFOERDE	SCHH	538	2211
07 1 35 056	LUETZ	COCHEM-ZELL	RHPF	274	5449
06 4 37 010	LUETZELBACH	ODENWALDKREIS	HESS	5 969	6129
07 2 32 263	LUETZKAMPEN	BITBURG-PRUEM	RHPF	527	5541
07 3 40 030	LUG	PIRMASENS	RHPF	591	6749
03 2 57 022	LUHDEN	SCHAUMBURG	NDSA	774	3061
09 3 74 133	LUHE-WILDENAU, MARKT	NEUSTADT A. D. WALDNAAB	BAY	2 920	8481
01 0 58 101	LUHNSTEDT	RENDSBURG-ECKERNFOERDE	SCHH	375	2371
01 0 51 071	LUNDEN	DITHMARSCHEN	SCHH	1 827	2247
03 3 52 033	LUNESTEDT	CUXHAVEN	NDSA	2 223	2855
09 3 73 143	LUPBURG, MARKT	NEUMARKT I. D. OPF.	BAY	1 902	8433
07 3 34 018	LUSTADT	GERMERSHEIM	RHPF	2 800	6723
03 1 53 009	LUTTER AM BARENBERGE, FLECKEN	GOSLAR	NDSA	2 553	3372
01 0 57 049	LUTTERBEK	PLOEN	SCHH	327	2304
07 1 35 057	LUTZERATH	COCHEM-ZELL	RHPF	1 333	5591
01 0 56 035	LUTZHORN	PINNEBERG	SCHH	659	2202
09 7 73 146	LUTZINGEN	DILLINGEN A. D. DONAU	BAY	960	8881
07 1 37 066	LUXEM	MAYEN-KOBLENZ	RHPF	265	5441
07 1 41 083	LYKERSHAUSEN	RHEIN-LAHN-KREIS	RHPF	190	5422
<b>M</b>					
01 0 59 141	MAASBUELL	SCHLESWIG-FLENSBURG	SCHH	750	2395
03 2 51 024	MAASEN	DIEPHOLZ	NDSA	506	2839
01 0 59 142	MAASHOLM	SCHLESWIG-FLENSBURG	SCHH	756	2341
07 1 37 215	MACKEN	MAYEN-KOBLENZ	RHPF	301	5449
07 3 35 024	MACKENBACH	KAISERSLAUTERN	RHPF	1 915	6751
07 1 34 052	MACKENRODT	BIRKENFELD	RHPF	380	6581
09 3 77 139	MAEHRING, MARKT	TIRSCHENREUTH	BAY	1 825	8591
08 1 15 029	MAGSTADT	BOEBLINGEN	BAWU	7 719	7037
08 3 17 073	MAHLBERG, STADT	ORTENAU-KREIS	BAWU	3 326	7631

## 4 GEMEINDEN IN ALPHABETISCHER ORDNUNG MIT SCHLUESSELNUMMER, BEVOELKERUNG UND POSTLEITZAHL AM 31.12.1984

SCHLUESSEL- NUMMER	GEMEINDE	KREIS	LAND	BEVOEL- KERUNG	POST- LEIT- ZAHL
08 3 27 033	MAHLSTETTEN	TUTTLINGEN	BAWU	700	7201
09 7 76 118	MAIERHOEFEN	LINDAU (BODENSEE)	BAY	1 504	8999
09 7 79 176	MAIHINGEN	DONAU-RIES	BAY	1 022	8861
07 3 37 052	MAIKAMMER	SUEDLICHE WEINSTRASSE	RHPF	3 390	6735
09 6 71 140	MAINASCHAFF	ASCHAFFENBURG	BAY	6 970	8752
09 6 75 144	MAINBERNHEIM, STADT	KITZINGEN	BAY	2 114	8717
09 2 73 147	MAINBURG, STADT	KELHEIM	BAY	10 363	8302
08 1 27 052	MAINHARDT	SCHWAEBISCH HALL	BAWU	4 191	7173
06 4 38 007	MAINHAUSEN	OFFENBACH	HESS	6 646	6451
09 4 77 136	MAINLEUS	KULMBACH	BAY	6 375	8653
09 6 75 146	MAINSTOCKHEIM	KITZINGEN	BAY	1 629	8711
06 4 35 019	MAINTAL, STADT	MAIN-KINZIG-KREIS	HESS	36 730	6457
07 3 15 000	MAINZ, STADT	KREISFREIE STADT	RHPF	187 447	6500
09 1 79 134	MAISACH	FUERSTENFELDBRUCK	BAY	9 899	8031
07 1 40 089	MAISBORN	RHEIN-HUNSRUECK-KREIS	RHPF	108	5448
09 1 83 126	MAITENBETH	MUEHLDORF A. INN	BAY	1 576	8091
07 1 40 090	MAITZBORN	RHEIN-HUNSRUECK-KREIS	RHPF	123	6544
07 1 32 066	MALBERG	ALTENKIRCHEN (WESTERWALD)	RHPF	868	5239
07 2 32 075	MALBERG	BITBURG-PRUEM	RHPF	818	5524
07 2 32 076	MALBERGWEICH	BITBURG-PRUEM	RHPF	329	5524
07 2 31 079	MALBORN	BERNKASTEL-WITTLICH	RHPF	1 387	5509
09 2 75 132	MALCHING	PASSAU	BAY	1 078	8399
01 0 55 028	MALENTE	OSTHOLSTEIN	SCHH	10 447	2427
09 2 77 131	MALGERSDORF	ROTTAL-INN	BAY	970	8336
09 2 78 148	MALLERSDORF-PFAFFENBERG, MARKT	STRAUBING-BOGEN	BAY	5 902	8304
08 3 36 104	MALSBURG-MARZELL	LOERRACH	BAWU	1 404	7841
08 2 15 046	MALSCH	KARLSRUHE	BAWU	11 765	7502
08 2 26 046	MALSCH	RHEIN-NECKAR-KREIS	BAWU	2 569	6909
06 6 34 013	MALSFELD	SCHWALM-EDER-KREIS	HESS	4 118	3509
08 3 16 024	MALTERDINGEN	EMMENDINGEN	BAWU	2 196	7831
07 1 32 067	MAMMELZEN	ALTENKIRCHEN (WESTERWALD)	RHPF	761	5231
09 1 79 136	MAMMENDORF	FUERSTENFELDBRUCK	BAY	2 445	8083
09 2 79 125	MAMMING	DINGOLFING-LANDAU	BAY	2 181	8388
09 1 86 137	MANCHING, MARKT	PFAFFENHOFEN A. D. ILM	BAY	9 819	8072
07 1 33 061	MANDEL	BAD KREUZNACH	RHPF	713	6551
10 0 45 116	MANDELBACHTAL	SAAR-PFALZ-KREIS	SAAR	11 186	6676
07 2 35 081	MANDERN	TRIER-SAARBURG	RHPF	907	5509
07 2 31 080	MANDERSCHIED	BERNKASTEL-WITTLICH	RHPF	1 212	5562
07 2 32 264	MANDERSCHIED	BITBURG-PRUEM	RHPF	69	5523
01 0 55 029	MANHAGEN	OSTHOLSTEIN	SCHH	392	2432
07 2 33 225	MANNEBACH	DAUN	RHPF	244	5441
07 2 35 082	MANNEBACH	TRIER-SAARBURG	RHPF	296	5511
08 2 22 000	MANNHEIM, UNIVERSITAETSSTADT	STADTKREIS	BAWU	295 178	6800
07 3 33 043	MANNWEILER-COELLN	DONNERSBERGKREIS	RHPF	437	6761
09 3 74 134	MANTEL, MARKT	NEUSTADT A. D. WALDNAAB	BAY	2 629	8481
07 3 39 036	MANUBACH	MAINZ-BINGEN	RHPF	351	6531
08 1 18 049	MARBACH AM NECKAR, STADT	LUDWIGSBURG	BAWU	12 174	7142
06 5 34 014	MARBURG, UNIVERSITAETSSTADT	MARBURG-BIEDENKOPF	HESS	76 260	3550
08 3 15 132	MARCH	BREISGAU-HOCHSCHWARZWALD	BAWU	7 917	7801

SCHLUESSEL- NUMMER	GEMEINDE	KREIS	LAND	BEVOEL- KERUNG	POST- LEIT- ZAHL
09 6 79 161	MARGETSHOECHHEIM	WUERZBURG	BAY	2 673	8702
09 2 78 149	MARIAPOSCHING	STRAUBING-BOGEN	BAY	1 227	8351
07 1 41 084	MARIENFELS	RHEIN-LAHN-KREIS	RHPF	275	5429
03 4 52 017	MARIENHAFE, FLECKEN	AURICH	NDSA	1 624	2986
03 2 54 039	MARIENHAGEN	HILDESHEIM	NDSA	1 013	3221
07 1 38 201	MARIENHAUSEN	NEUWIED	RHPF	386	5419
05 3 74 024	MARIENHEIDE	OBERBERGISCHER KREIS	NW	12 768	5277
05 7 62 024	MARIENMUENSTER, STADT	HOEXTER	NW	4 999	3477
07 1 43 044	MARIENRACHDORF	WESTERWALDKREIS	RHPF	705	5418
03 1 54 015	MARIENTAL	HELMSTEDT	NDSA	1 185	3332
07 2 31 081	MARING-NOVIAND	BERNKASTEL-WITTLICH	RHPF	1 428	5551
08 4 35 034	MARKDORF, STADT	BODENSEEKREIS	BAWU	10 365	7778
08 1 18 050	MARKGROENINGEN, STADT	LUDWIGSBURG	BAWU	12 230	7145
09 2 79 126	MARKLKOFEN	DINGOLFING-LANDAU	BAY	3 349	8311
03 2 56 021	MARKLOHE	NIENBURG (WESER)	NDSA	3 791	3072
09 5 77 149	MARKT BEROLZHEIM, MARKT	WEISSENBURG-GUNZENHAUSEN	BAY	1 141	8831
09 5 75 144	MARKT BIBART, MARKT	NEUSTADT A.D.AISCH-BAD WINDSHEIM	BAY	1 842	8536
09 6 75 148	MARKT EIJERSHEIM, MARKT	KITZINGEN	BAY	1 092	8711
09 5 75 145	MARKT ERLBACH, MARKT	NEUSTADT A.D.AISCH-BAD WINDSHEIM	BAY	4 080	8531
09 1 74 131	MARKT INDERSDORF, MARKT	DACHAU	BAY	7 061	8062
09 5 75 146	MARKT NORDHEIM, MARKT	NEUSTADT A.D.AISCH-BAD WINDSHEIM	BAY	1 083	8531
09 7 78 168	MARKT RETTENBACH, MARKT	UNTERALLGAEU	BAY	3 121	8947
09 1 75 127	MARKT SCHWABEN, MARKT	EBERSBERG	BAY	8 868	8015
09 5 75 147	MARKT TASCHENDORF, MARKT	NEUSTADT A.D.AISCH-BAD WINDSHEIM	BAY	947	8531
09 7 78 169	MARKT WALD, MARKT	UNTERALLGAEU	BAY	1 979	8939
09 5 75 143	MARKTBERGEL, MARKT	NEUSTADT A.D.AISCH-BAD WINDSHEIM	BAY	1 488	8801
09 6 75 147	MARKTBREIT, STADT	KITZINGEN	BAY	3 628	8713
09 4 78 143	MARKTGRAITZ, MARKT	LICHTENFELS	BAY	1 267	8627
09 6 77 157	MARKTHEIDENFELD, STADT	MAIN-SPESSART	BAY	9 672	8772
09 1 71 123	MARKTL, MARKT	ALTOETTING	BAY	2 723	8261
09 4 77 138	MARKTLEUGAST, MARKT	KULMBACH	BAY	3 792	8654
09 4 79 135	MARKTLEUTHEN, STADT	WUNSIEDEL I. FICHTELGEBIRGE	BAY	4 156	8671
09 7 77 151	MARKTOBERDORF, STADT	OSTALLGAEU	BAY	15 460	8952
09 7 79 177	MARKTOFFINGEN	DONAU-RIES	BAY	1 157	8861
09 4 79 136	MARKTREDWITZ, STADT	WUNSIEDEL I. FICHTELGEBIRGE	BAY	18 636	8590
09 4 76 183	MARKTRODACH, MARKT	KRONACH	BAY	3 642	8641
09 1 72 124	MARKTSCHELLENBERG, MARKT	BERCHTESGADENER LAND	BAY	1 665	8246
09 4 77 139	MARKTSCHORGAST, MARKT	KULMBACH	BAY	1 546	8581
09 6 75 149	MARKTSTEFT, STADT	KITZINGEN	BAY	1 641	8711
09 4 78 144	MARKTZEULN, MARKT	LICHTENFELS	BAY	1 484	8621
03 2 51 025	MARL	DIEPHOLZ	NDSA	753	2844
05 5 62 024	MARL, STADT	RECKLINGHAUSEN	NW	87 231	4370
09 5 72 141	MARLOFFSTEIN	ERLANGEN-HOECHSTADT	BAY	1 558	8525
01 0 51 072	MARNE, STADT	DITHMARSCHEN	SCHH	5 653	2222
01 0 51 073	MARNERDEICH	DITHMARSCHEN	SCHH	320	2222
07 3 33 045	MARNHEIM	DONNERSBERGKREIS	RHPF	1 387	6719
09 6 74 171	MAROLDSWEISACH, MARKT	HASSBERGE	BAY	4 521	8601
07 1 43 045	MAROTH	WESTERWALDKREIS	RHPF	170	5419
10 0 46 112	MARPINGEN	SANKT WENDEL	SAAR	10 958	6694

## 4 GEMEINDEN IN ALPHABETISCHER ORDNUNG MIT SCHLUESSELNUMMER, BEVOELKERUNG UND POSTLEITZAHL AM 31.12.1984

SCHLUESSEL- NUMMER	GEMEINDE	KREIS	LAND	BEVOEL- KERUNG	POST- LEIT- ZAHL
09 1 89 129	MARQUARTSTEIN	TRAUNSTEIN	BAY	2 606	8215
05 9 58 024	MARSBERG, STADT	HOCHSAUERLANDKREIS	NW	21 643	3538
03 3 53 023	MARSCHACHT	HARBURG	NDSA	2 617	2095
01 0 57 050	MARTENSRADE	PLOEN	SCHH	728	2319
03 2 51 026	MARTFELD	DIEPHOLZ	NDSA	2 294	2811
09 6 75 150	MARTINSHEIM	KITZINGEN	BAY	972	8713
07 3 35 203	MARTINSHOEHE	KAISERSLAUTERN	RHPF	2 026	6791
07 1 33 062	MARTINSTEIN	BAD KREUZNACH	RHPF	351	6571
03 3 53 024	MARXEN	HARBURG	NDSA	973	2091
09 7 79 178	MARXHEIM	DONAU-RIES	BAY	2 491	8851
08 2 15 047	MARXZELL	KARLSRUHE	BAWU	4 586	7501
07 1 43 261	MARZHAUSEN	WESTERWALDKREIS	RHPF	210	5238
09 1 78 140	MARZLING	FREISING	BAY	1 816	8051
07 1 35 058	MASBURG	COCHEM-ZELL	RHPF	862	5441
08 4 26 071	MASELHEIM	BIBERACH	BAWU	3 836	7951
09 6 72 131	MASSBACH, MARKT	BAD KISSINGEN	BAY	4 402	8734
08 1 25 061	MASSENACHHAUSEN	HEILBRONN	BAWU	2 743	7101
09 2 77 133	MASSING, MARKT	ROTTAL-INN	BAY	2 746	8332
07 3 40 217	MASSWEILER	PIRMASENS	RHPF	1 109	6661
07 1 40 204	MASTERSHAUSEN	RHEIN-HUNS RUECK-KREIS	RHPF	974	5581
07 2 32 265	MASTHORN	BITBURG-PRUEM	RHPF	67	5541
07 3 36 107	MATZENBACH	KUSEL	RHPF	587	6799
07 2 32 266	MATZERATH	BITBURG-PRUEM	RHPF	97	5541
07 3 31 044	MAUCHENHEIM	ALZEY-WORMS	RHPF	826	6719
07 1 32 068	MAUDEN	ALTENKIRCHEN (WESTERWALD)	RHPF	73	5241
07 2 32 267	MAUEL	BITBURG-PRUEM	RHPF	133	5523
08 2 26 048	MAUER	RHEIN-NECKAR-KREIS	BAWU	3 291	6901
09 1 78 142	MAUERN	FREISING	BAY	1 820	8054
09 7 77 152	MAUERSTETTEN	OSTALLGAEU	BAY	2 298	8951
08 2 36 038	MAULBRONN, STADT	ENZKREIS	BAWU	5 734	7133
08 3 36 057	MAULBURG	LOERRACH	BAWU	3 700	7867
07 3 40 218	MAUSCHBACH	PIRMASENS	RHPF	200	6661
09 2 72 134	MAUTH	FREYUNG-GRAFENAU	BAY	2 361	8391
07 3 38 018	MAXDORF	LUDWIGSHAFEN	RHPF	4 942	6701
09 3 76 141	MAXHUETTE-HAIDHOF, STADT	SCHWANDORF	BAY	8 725	8414
07 1 43 046	MAXSAIN	WESTERWALDKREIS	RHPF	906	5419
07 1 37 068	MAYEN, STADT	MAYEN-KOBLENZ	RHPF	18 956	5440
07 1 31 049	MAYSCHOSS	AHRWEILER	RHPF	989	5481
05 3 66 028	MECHERNICH, STADT	EUSKIRCHEN	NW	21 818	5353
01 0 53 086	MECHOW	HERZOGTUM LAUENBURG	SCHH	87	2418
03 3 55 023	MECHTERSEN	LUENEBURG	NDSA	581	2121
07 2 32 077	MECKEL	BITBURG-PRUEM	RHPF	315	5521
07 1 33 063	MECKENBACH	BAD KREUZNACH	RHPF	393	6571
07 1 34 053	MECKENBACH	BIRKENFELD	RHPF	138	6589
08 4 35 035	MECKENBEUREN	BODENSEEKREIS	BAWU	10 751	7996
07 3 32 035	MECKENHEIM	BAD DIERKHEIM	RHPF	2 484	6701
05 3 82 032	MECKENHEIM, STADT	RHEIN-SIEG-KREIS	NW	19 354	5309
08 2 26 049	MECKESHEIM	RHEIN-NECKAR-KREIS	BAWU	4 794	6922
07 3 36 061	MEDARD	KUSEL	RHPF	544	6759

SCHLUESSEL- NUMMER	GEMEINDE	KREIS	LAND	BEVOEL- KERUNG	POST- LEIT- ZAHL
07 1 33 064	MEDDERSHEIM	BAD KREUZNACH	RHPF	1 110	6553
01 0 62 046	MEDDEWADE	STORMARN	SCHH	706	2061
05 9 58 028	MEDEBACH, STADT	HOCHSAUERLANDKREIS	NW	7 100	5789
01 0 59 143	MEDELBY	SCHLESWIG-FLENSBURG	SCHH	748	2267
09 7 73 153	MEDLINGEN	DILLINGEN A. D. DONAU	BAY	825	8881
09 4 73 144	MEEDER	COBURG	BAY	3 563	8631
03 2 57 023	MEERBECK	SCHAUMBURG	NDSA	2 010	3061
05 1 62 022	MEERBUSCH, STADT	NEUSS	NW	46 817	4005
07 2 31 082	MEERFELD	BERNKASTEL-WITTLICH	RHPF	355	5562
08 4 35 036	MEERSBURG, STADT	BODENSEEKREIS	BAWU	5 142	7758
01 0 58 103	MEEZEN	RENDSBURG-ECKERNFOERDE	SCHH	287	2354
09 7 79 180	MEGESHEIM	DONAU-RIES	BAY	727	8861
01 0 59 058	MEGGERDORF	SCHLESWIG-FLENSBURG	SCHH	721	2371
07 3 35 025	MEHLBACH	KAISERSLAUTERN	RHPF	973	6751
01 0 61 067	MEHLBEK	STEINBURG	SCHH	430	2211
07 3 35 026	MEHLINGEN	KAISERSLAUTERN	RHPF	3 055	6751
09 4 72 164	MEHLMEISEL	BAYREUTH	BAY	1 459	8591
07 1 32 069	MEHREN	ALTENKIRCHEN (WESTERWALD)	RHPF	298	5231
07 2 33 042	MEHREN	DAUN	RHPF	1 094	5569
09 1 71 124	MEHRING	ALTOETTING	BAY	1 740	8261
07 2 35 083	MEHRING	TRIER-SAARBURG	RHPF	1 867	5559
08 4 15 048	MEHRSTETTEN	REUTLINGEN	BAWU	1 168	7421
07 1 38 042	MEINBORN	NEUWIED	RHPF	397	5451
03 1 51 016	MEINE	GIFHORN	NDSA	5 259	3174
03 1 51 017	MEINERSEN	GIFHORN	NDSA	5 115	3176
05 9 62 036	MEINERZHAGEN, STADT	MAERKISCHER KREIS	NW	19 126	5882
06 6 36 007	MEINHARD	WERRA-MEISSNER-KREIS	HESS	5 772	3446
09 5 77 150	MEINHEIM	WEISSENBURG-GUNZENHAUSEN	BAY	761	8831
07 2 33 043	MEISBURG	DAUN	RHPF	247	5531
07 1 33 065	MEISENHEIM, STADT	BAD KREUZNACH	RHPF	3 035	6554
08 3 17 075	MEISSENHEIM	ORTENAUKREIS	BAWU	3 030	7631
06 6 36 008	MEISSNER	WERRA-MEISSNER-KREIS	HESS	3 794	3447
09 7 72 177	MELTINGEN	AUGSBURG	BAY	8 724	8901
03 3 55 024	MELBECK	LUENEBURG	NDSA	2 029	2121
01 0 51 074	MELDORF, STADT	DITHMARSCHEN	SCHH	7 263	2223
03 4 59 024	MELLE, STADT	OSNABRUECK	NDSA	40 201	4520
03 2 51 027	MELLINGHAUSEN	DIEPHOLZ	NDSA	1 075	2839
09 6 73 142	MELLRICHSTADT, STADT	RHOEN-GRABFELD	BAY	6 352	6744
07 1 38 043	MELSBACH	NEUWIED	RHPF	2 083	5451
01 0 58 104	MELSDORF	RENDSBURG-ECKERNFOERDE	SCHH	1 437	2300
06 6 34 014	MELSUNGEN, STADT	SCHWALM-EDER-KREIS	HESS	13 363	3508
09 4 71 159	MEMMELSDORF	BAMBERG	BAY	7 822	8608
09 7 64 000	MEMMINGEN, STADT	KREISFREIE STADT	BAY	37 623	8940
09 7 78 171	MEMMINGERBERG	UNTERALLGAEU	BAY	2 125	8946
05 9 62 040	MENDEN (SAUERLAND), STADT	MAERKISCHER KREIS	NW	51 959	5750
07 1 37 069	MENDIG, STADT	MAYEN-KOBLENZ	RHPF	7 626	5442
08 4 37 076	MENGEN, STADT	SIGMARINGEN	BAWU	8 667	7947
07 1 40 092	MENGERSCHIED	RHEIN-HUNS RUECK-KREIS	RHPF	761	6541
06 5 33 011	MENGERSKIRCHEN	LIMBURG-WEILBURG	HESS	4 622	6296

## 4 GEMEINDEN IN ALPHABETISCHER ORDNUNG MIT SCHLUESSELNUMMER, BEVOELKERUNG UND POSTLEITZAHL AM 31.12.1984

SCHLUESSEL- NUMMER	GEMEINDE	KREIS	LAND	BEVOEL- KERUNG	POST- LEIT- ZAHL
09 2 79 127	MENCKOFEN	DINGOLFING-LANDAU	BAY	4 173	8317
07 2 32 078	MENNINGEN	BITBURG-PRUEM	RHPF	166	5501
03 4 59 025	MENSLAGE	OSNABRUECK	NDSA	2 456	4575
03 4 54 035	MEPPEN, STADT	EMSLAND	NDSA	28 783	4470
09 7 71 145	MERCHING	AICHACH-FRIEDBERG	BAY	2 348	8901
10 0 43 113	MERCHWEILER	NEUNKIRCHEN	SAAR	12 015	6689
08 3 15 072	MERDINGEN	BREISGAU-HOCHSCHWARZWALD	BAWU	2 112	7801
06 5 33 012	MERENBERG	LIMBURG-WEILBURG	HESS	2 602	6295
09 7 71 146	MERING, MARKT	AICHACH-FRIEDBERG	BAY	8 931	8905
07 1 43 262	MERKELBACH	WESTERWALDKREIS	RHPF	396	5239
09 5 71 177	MERKENDORF, STADT	ANSBACH	BAY	2 220	8821
07 2 32 269	MERKESHAUSEN	BITBURG-PRUEM	RHPF	20	5521
08 4 25 079	MERKLINGEN	ALB-DONAU-KREIS	BAWU	1 378	7901
07 2 32 270	MERLSCHIED	BITBURG-PRUEM	RHPF	60	5541
07 1 40 093	MERMUTH	RHEIN-HUNS RUECK-KREIS	RHPF	248	5401
07 2 31 083	MERSCHBACH	BERNKASTEL-WITTLICH	RHPF	85	5509
07 2 35 085	MERTESDORF	TRIER-SAARBURG	RHPF	1 631	5501
07 3 32 036	MERTESHEIM	BAD DUERKHEIM	RHPF	327	6719
09 7 79 181	MERTINGEN	DONAU-RIES	BAY	2 734	8851
07 1 37 070	MERTLOCH	MAYEN-KOBLENZ	RHPF	993	5441
07 1 33 066	MERXHEIM	BAD KREUZNACH	RHPF	1 300	6571
07 3 40 031	MERZALBEN	PIRMASENS	RHPF	1 219	6781
03 4 59 026	MERZEN	OSNABRUECK	NDSA	2 903	4553
05 3 58 040	MERZENICH	DUEREN	NW	7 698	5161
08 3 15 073	MERZHAUSEN	BREISGAU-HOCHSCHWARZWALD	BAWU	4 560	7802
10 0 42 113	MERZIG, KREISSTADT	MERZIG-WADERN	SAAR	29 173	6640
07 2 35 154	MERZKIRCHEN	TRIER-SAARBURG	RHPF	618	5510
07 3 36 062	MERZWEILER	KUSEL	RHPF	190	6759
05 9 58 032	MESCHDEDE, STADT	HOCHSAUERLANDKREIS	NW	29 695	5778
07 1 35 060	MESENICH	COCHEM-ZELL	RHPF	358	5591
09 6 71 141	MESPELBRUNN	ASCHAFFENBURG	BAY	2 030	8751
06 4 32 012	MESSSEL	DARMSTADT-DIEBURG	HESS	3 702	6101
03 2 57 024	MESSENKAMP	SCHAUMBURG	NDSA	860	3255
07 2 32 079	MESSERICH	BITBURG-PRUEM	RHPF	387	5521
03 4 54 036	MESSINGEN	EMSLAND	NDSA	1 023	4452
08 4 37 078	MESSKIRCH, STADT	SIGMARINGEN	BAWU	6 633	7790
08 4 17 044	MESSSTETTEN, STADT	ZOLLERNALBKREIS	BAWU	9 750	7475
05 5 66 052	METELN	STEINFURT	NW	5 980	4439
09 2 71 132	METTEN, MARKT	DEGGENDORF	BAY	3 673	8354
07 2 32 080	METTENDORF	BITBURG-PRUEM	RHPF	982	5529
07 3 31 045	METTENHEIM	ALZEY-WORMS	RHPF	900	6521
09 1 83 127	METTENHEIM	MUEHLDORF A. INN	BAY	2 175	8261
07 2 32 081	METTERICH	BITBURG-PRUEM	RHPF	415	5520
05 5 66 056	METTINGEN	STEINFURT	NW	10 254	4532
10 0 42 114	METTLACH	MERZIG-WADERN	SAAR	12 190	6642
05 1 58 024	METTMANN, STADT	METTMANN	NW	35 797	4020
07 1 34 054	METTWEILER	BIRKENFELD	RHPF	286	6589
07 1 40 094	METZENHAUSEN	RHEIN-HUNS RUECK-KREIS	RHPF	120	6541
08 4 15 050	METZINGEN, STADT	REUTLINGEN	BAWU	19 437	7430

SCHLUESSEL- NUMMER	GEMEINDE	KREIS	LAND	BEVOEL- KERUNG	POST- LEIT- ZAHL
07 1 43 263	MEUDT	WESTERWALDKREIS	RHPF	1 570	5431
07 1 31 050	MEUSPATH	AHRWEILER	RHPF	160	5489
01 0 59 144	MEYN	SCHLESWIG-FLENSBURG	SCHH	605	2391
09 4 78 145	MICHELAU 1. OFR.	LICHTENFELS	BAY	6 380	8626
09 6 76 157	MICHELAU 1. STEIGERWALD	SCHWEINFURT	BAY	1 061	8721
07 1 40 095	MICHELBAACH	RHEIN-HUNSRUECK-KREIS	RHPF	157	5448
07 1 32 070	MICHELBAACH (WESTERWALD)	ALTENKIRCHEN (WESTERWALD)	RHPF	411	5230
08 1 27 056	MICHELBAACH AN DER BILZ	SCHWAEBISCH HALL	BAWU	2 800	7178
08 1 27 059	MICHELFELO	SCHWAEBISCH HALL	BAWU	2 410	7171
09 3 72 142	MICHELNEUKIRCHEN	CHAM	BAY	1 407	8411
06 4 37 011	MICHELSTADT, STADT	ODENWALDKREIS	HESS	14 215	6120
09 7 72 178	MICKHAUSEN	AUGSBURG	BAY	1 090	8931
03 3 52 034	MIDLUM	CUXHAVEN	NDSA	1 662	2853
01 0 54 083	MIDLUM	NORDFRIESLAND	SCHH	299	2270
07 1 41 085	MIEHLEN	RHEIN-LAHN-KREIS	RHPF	1 766	5429
01 0 58 105	MIELKENDORF	RENSBURG-ECKERNFOERDE	SCHH	952	2301
07 1 41 086	MIELLEN	RHEIN-LAHN-KREIS	RHPF	422	5421
09 1 82 125	MIESBACH, STADT	MIESBACH	BAY	9 337	8160
08 4 26 073	MIETINGEN	BIBERACH	BAWU	3 080	7959
01 0 54 084	MILDSTEDT	NORDFRIESLAND	SCHH	2 304	2251
09 3 72 143	MILTACH	CHAM	BAY	2 025	8491
09 6 76 139	MILTENBERG, STADT	MILTENBERG	BAY	9 251	8760
09 7 78 173	MINDELHEIM, STADT	UNTERALLGAEU	BAY	12 185	8948
05 1 76 147	MINDELSTETTEN	EICHSTAETT	BAY	1 238	8421
07 2 32 082	MINDEN	BITBURG-PRUEM	RHPF	235	5501
05 7 70 024	MINDEN, STADT	MINDEN-LUEBBECKE	NW	75 419	4950
07 2 31 085	MINDERLITZEN	BERNKASTEL-WITTLICH	RHPF	552	5561
07 3 34 020	MINFELD	GERMERSHEIM	RHPF	1 466	6741
07 2 31 086	MINHEIM	BERNKASTEL-WITTLICH	RHPF	489	5561
09 3 75 170	MINTRACHING	REGENSBURG	BAY	3 454	8401
07 1 41 087	MISSSELBERG	RHEIN-LAHN-KREIS	RHPF	62	5406
03 3 52 035	MISSSELWARDEN	CUXHAVEN	NDSA	522	2853
09 7 80 127	MISSSEN-WILHAMS	OBERALLGAEU	BAY	1 091	8979
09 4 72 166	MISTELBACH	BAYREUTH	BAY	1 494	8581
09 4 72 167	MISTELGAU	BAYREUTH	BAY	3 099	8581
08 4 26 074	MITTELBIERACH	BIBERACH	BAWU	2 574	7951
07 3 35 027	MITTELBRUNN	KAISERSLAUTERN	RHPF	556	6791
09 5 71 178	MITTELESCHENBACH	ANSBACH	BAY	1 324	8821
07 1 41 088	MITTELFISCHBACH	RHEIN-LAHN-KREIS	RHPF	118	5429
09 7 72 179	MITTELNEUFNACH	AUGSBURG	BAY	876	8931
03 3 59 032	MITTELNKIRCHEN	STADE	NDSA	964	2162
07 1 34 055	MITTELREIDENBACH	BIRKENFELD	RHPF	689	6581
09 6 77 159	MITTELSINN	MAIN-SPESSART	BAY	959	8781
03 3 52 036	MITTELSTENAU	CUXHAVEN	NDSA	594	2171
09 1 79 137	MITTELSTETTEN	FUERSTENFELDORF	BAY	1 235	8081
07 1 35 061	MITTELSTRIMMIG	COCHEM-ZELL	RHPF	416	5581
06 5 32 017	MITTENAU	LAHN-DILL-KREIS	HESS	4 811	6349
09 1 80 123	MITTENWALD, MARKT	GARMISCH-PARTENKIRCHEN	BAY	8 398	8102
09 2 78 151	MITTERFELS, MARKT	STRAUBING-BOGEN	BAY	2 023	8446

## 4 GEMEINDEN IN ALPHABETISCHER ORDNUNG MIT SCHLUESSELNUMMER, BEVOELKERUNG UND POSTLEITZAHL AM 31.12.1984

SCHLUESSEL- NUMMER	GEMEINDE	KREIS	LAND	BEVOEL- KERUNG	POST- LEIT- ZAHL
09 2 77 134	MITTERSKIRCHEN	ROTTAL-INN	BAY	1 584	8337
09 3 77 141	MITTERTEICH, STADT	TIRSCHENREUTH	BAY	6 942	8596
09 4 76 154	MITWITZ, MARKT	KRONACH	BAY	3 040	8621
06 4 32 013	MODAUTAL	DARMSTADT-DIEBURG	HESS	4 533	6101
08 1 25 063	MOECKMUEHL, STADT	HEILBRONN	BAWU	5 912	7108
09 7 73 147	MOEDINGEN	DILLINGEN A. D. DONAU	BAY	1 323	8886
08 1 36 043	MOEGGLINGEN	OSTALBKREIS	BAWU	3 299	7074
08 1 18 051	MOEGLINGEN	LUDWIGSBURG	BAWU	9 878	7141
05 9 74 032	MOEHNESEE	SOEST	NW	9 206	4773
01 0 53 089	MOEHNSEN	HERZOGTUM LAUENBURG	SCHH	448	2053
09 5 72 142	MOEHRENDORF	ERLANGEN-HOECHSTADT	BAY	3 415	8521
01 0 53 090	MOELLN, STADT	HERZOGTUM LAUENBURG	SCHH	15 851	2410
07 3 31 046	MOELSHEIM	ALZEY-WORMS	RHPF	623	6521
09 6 71 143	MOEMBRIS, MARKT	ASCHAFFENBURG	BAY	10 586	8752
09 6 76 140	MOEMLINGEN	MILTENBERG	BAY	4 210	8751
09 6 76 141	MOENCHBERG, MARKT	MILTENBERG	BAY	2 199	8761
05 1 16 000	MOENCHENGLADBACH, STADT	KREISFREIE STADT	NW	255 085	4050
09 7 79 184	MOENCHSDEGGINGEN	DONAU-RIES	BAY	1 508	8866
09 5 71 179	MOENCHSROTH	ANSBACH	BAY	1 210	8801
08 3 26 037	MOENCHWEILER	SCHWARZWALD-BAAER-KREIS	BAWU	2 995	7733
01 0 57 051	MOENKEBERG	PLOEN	SCHH	3 117	2312
01 0 62 048	MOENKHAGEN	STORMARN	SCHH	493	2401
01 0 60 056	MOENKLOH	SEGEBERG	SCHH	198	2357
08 2 36 039	MOENSHEIM	ENZKREIS	BAWU	2 349	7256
07 1 35 062	MOENTENICH	COCHEM-ZELL	RHPF	144	5441
01 0 58 106	MOEREL	RENSBURG-ECKERNFOERDE	SCHH	165	2354
06 4 33 008	MOERFELDEN-WALLDORF, STADT	GROSS-GERAU	HESS	29 778	6082
07 1 43 264	MOERLEN	WESTERWALDKREIS	RHPF	488	5241
06 4 31 017	MOERLENBACH	BERGSTRASSE	HESS	8 567	6942
09 1 76 148	MOERNSHEIM, MARKT	EICHSTAETT	BAY	1 582	8831
05 1 70 024	MOERS, STADT	WESEL	NW	97 753	4130
07 1 43 265	MOERSBACH	WESTERWALDKREIS	RHPF	463	5239
07 1 40 096	MOERSCHBACH	RHEIN-HUNSRUECK-KREIS	RHPF	295	6542
07 1 34 056	MOERSCHIED	BIRKENFELD	RHPF	788	6581
07 1 35 063	MOERSDORF	COCHEM-ZELL	RHPF	649	5449
07 3 33 046	MOERSFELD	DONNERSBERGKREIS	RHPF	364	6761
07 3 31 047	MOERSTADT	ALZEY-WORMS	RHPF	640	6521
08 4 16 025	MOESSINGEN, STADT	TUEBINGEN	BAWU	15 475	7406
09 7 79 185	MOETTINGEN	DONAU-RIES	BAY	2 184	8868
09 3 75 171	MOETZING	REGENSBURG	BAY	1 237	8401
08 1 15 034	MOETZINGEN	BOEBLINGEN	BAWU	2 492	7031
01 0 60 057	MOEZEN	SEGEBERG	SCHH	338	2360
07 1 43 047	MOGENDORF	WESTERWALDKREIS	RHPF	1 097	5431
01 0 59 060	MOHRKIRCH	SCHLESWIG-FLensburg	SCHH	971	2341
03 3 53 025	MOISBURG	HARBURG	NDSA	1 463	2151
03 4 53 012	MOLBERGEN	CLOPPENBURG	NDSA	4 655	4599
01 0 58 107	MOLFSEE	RENSBURG-ECKERNFOERDE	SCHH	5 148	2300
07 1 43 266	MOLSBERG	WESTERWALDKREIS	RHPF	400	5431
07 1 32 071	MOLZHAIN	ALTENKIRCHEN (WESTERWALD)	RHPF	536	5241

SCHLUESSEL- NUMMER	GEMEINDE	KREIS	LAND	BEVOEL- KERUNG	POST- LEIT- ZAHL
07 3 39 037	MOMMENHEIM	MAINZ-BINGEN	RHPF	1 755	6501
09 7 79 186	MONHEIM, STADT	DONAU-RIES	BAY	3 926	8855
05 1' 58 026	MONHEIM, STADT	METTMANN	NW	40 426	4019
07 1 37 074	MONREAL	MAYEN-KOBLENZ	RHPF	841	5441
05 3 54 020	MONSCHAU, STADT	AACHEN	NW	10 981	5108
07 3 31 048	MONSHEIM	ALZEY-WORMS	RHPF	2 348	6521
07 1 43 048	MONTABAU, STADT	WESTERWALDKREIS	RHPF	10 740	5430
07 2 31 087	MONZELFELD	BERNKASTEL-WITTLICH	RHPF	1 152	5551
07 3 31 049	MONZERNHEIM	ALZEY-WORMS	RHPF	452	6509
07 1 33 067	MONZINGEN	BAD KREUZNACH	RHPF	1 528	6551
01 0 61 068	MOORDIEK	STEINBURG	SCHH	166	2211
01 0 61 069	MOORDORF	STEINBURG	SCHH	39	2211
09 1 79 138	MOORENWEIS	FUERSTENFELDBRUCK	BAY	3 001	8086
01 0 61 070	MOORHUSEN	STEINBURG	SCHH	108	2213
03 4 57 014	MOORMERLAND	LEER	NDSA	18 488	2956
01 0 56 036	MOORREGE	PINNEBERG	SCHH	3 394	2082
03 4 62 008	MOORWEG	WITTMUND	NDSA	855	2943
09 2 71 135	MOOS	DEGGENDORF	BAY	1 743	8351
08 3 35 055	MOOS	KONSTANZ	BAWU	2 511	7761
09 1 75 128	MOOSACH	EBERSBERG	BAY	1 159	8019
09 3 74 137	MOOSBACH, MARKT	NEUSTADT A. D. WALDNAAB	BAY	2 598	8481
08 4 26 076	MOOSBURG	BIBERACH	BAWU	160	7941
09 1 78 143	MOOSBURG A. D. ISAR, STADT	FREISING	BAY	13 821	8052
09 1 77 130	MOOSINNING	ERDING	BAY	3 459	8059
09 2 79 128	MOOSTHENNING	DINGOLFING-LANDAU	BAY	3 602	8311
07 2 31 502	MORBACH	BERNKASTEL-WITTLICH	RHPF	9 618	5552
03 1 55 009	MORINGEN, STADT	NORTHEIM	NDSA	7 054	3413
07 1 35 064	MORITZHEIM	COCHEM-ZELL	RHPF	93	5581
05 3 74 028	MORSBACH	OBERBERGISCHER KREIS	NW	10 044	5222
07 2 35 090	MORSCHIED	TRIER-SAARBURG	RHPF	704	5501
06 6 34 015	MORSCHEN	SCHWALM-EDER-KREIS	HESS	3 911	3509
07 3 33 047	MORSCHHEIM	DONNERSBERGKREIS	RHPF	500	6719
07 1 40 205	MORSHAUSEN	RHEIN-HUNSRUECK-KREIS	RHPF	358	5401
03 3 61 007	MORSUM	VERDEN	NDSA	2 152	2819
08 2 25 058	MOSBACH, STADT	NECKAR-ODENWALD-KREIS	BAWU	22 643	6950
07 2 33 226	MOSBRUCH	DAUN	RHPF	190	5441
07 1 43 049	MOSCHHEIM	WESTERWALDKREIS	RHPF	637	5431
07 1 35 065	MOSELKERN	COCHEM-ZELL	RHPF	629	5401
06 4 37 012	MOSSAUTAL	ODENWALDKREIS	HESS	2 200	6121
09 6 72 134	MOTTEN	BAD KISSINGEN	BAY	1 657	8781
05 3 82 036	MUCH	RHEIN-SIEG-KREIS	NW	11 209	5203
01 0 57 052	MUCHELN	FLOEN	SCHH	505	2309
08 2 25 060	MUDAU	NECKAR-ODENWALD-KREIS	BAWU	4 719	6933
07 1 43 267	MUDENBACH	WESTERWALDKREIS	RHPF	744	5231
07 1 32 072	MUDERSBACH	ALTENKIRCHEN (WESTERWALD)	RHPF	6 227	5245
07 1 41 089	MUDERSHAUSEN	RHEIN-LAHN-KREIS	RHPF	363	6251
06 5 35 013	MUECKE	VOGELSBERGKREIS	HESS	8 931	6315
07 2 33 046	MUECKELN	DAUN	RHPF	217	5569
03 1 51 018	MUEDEN (ALLER)	GIFHORN	NDSA	4 111	3173

SCHLUESSEL- NUMMER	GEMEINDE	KREIS	LAND	BEVOEL- KERUNG	POST- LEIT- ZAHL
07 1 35 066	MUEDEN (MOSEL)	COCHEM-ZELL	RHPF	736	5401
01 0 58 108	MUEHBROOK	RENSBURG-ECKERNFOERDE	SCHH	480	2352
08 2 36 040	MUEHLACKER, STADT	ENZKREIS	BAWU	23 531	7130
09 1 83 128	MUEHLDORF A. INN, STADT	MUEHLDORF A. INN	BAY	14 675	8260
08 3 17 078	MUEHLENBACH	ORTENAU-KREIS	BAWU	1 434	7611
01 0 61 071	MUEHLENBARBEK	STEINBURG	SCHH	269	2217
01 0 53 091	MUEHLENRADE	HERZOGTUM LAUBENBURG	SCHH	201	2053
09 3 73 146	MUEHLHAUSEN	NEUMARKT I. D. OPF.	BAY	3 446	8431
08 2 26 054	MUEHLHAUSEN	RHEIN-NECKAR-KREIS	BAWU	6 294	6909
08 1 17 035	MUEHLHAUSEN IM TAELE	GOEPFINGEN	BAWU	926	7341
08 3 35 097	MUEHLHAUSEN-EHINGEN	KONSTANZ	BAWU	3 037	7701
09 5 72 143	MUEHLHAUSEN, MARKT	ERLANGEN-HOECHSTADT	BAY	1 275	8602
06 4 38 008	MUEHLHEIM AM MAIN, STADT	OFFENBACH	HESS	23 926	6052
08 3 27 036	MUEHLHEIM AN DER DONAU, STADT	TUTTLINGEN	BAWU	3 156	7202
08 3 35 057	MUEHLINGEN	KONSTANZ	BAWU	1 813	7769
07 1 40 098	MUEHLPFAD	RHEIN-HUNS RUECK-KREIS	RHPF	81	5449
06 4 32 014	MUEHLTAL	DARMSTADT-DIEBURG	HESS	12 874	6109
07 2 32 083	MUELBAACH	BITBURG-PRUEM	RHPF	121	5521
07 2 31 090	MUELHEIM (MOSEL)	BERNKASTEL-WITTLICH	RHPF	870	5556
05 1 17 000	MUELHEIM A. D. RUHR, STADT	KREISFREIE STADT	NW	173 190	4330
07 1 37 216	MUELHEIM-KAERLICH	MAYEN-KOBLENZ	RHPF	9 515	5403
07 1 31 051	MUELLENBACH	AHRWEILER	RHPF	477	5489
07 1 35 067	MUELLENBACH	COCHEM-ZELL	RHPF	575	5441
08 3 15 074	MUELLHEIM, STADT	BREISGAU-HOCHSCHWARZWALD	BAWU	13 594	7840
09 4 75 154	MUENCHBERG, STADT	HOF	BAY	11 755	8660
09 1 62 000	MUENCHEN, STADT	KREISFREIE STADT	BAY	1 267 451	8000
06 5 34 015	MUENCHHAUSEN	MARBURG-BIEDENKOPF	HESS	3 537	3551
09 1 86 139	MUENCHSMUENSTER	PFaffenhofen A. D. ILM	BAY	2 301	8071
09 5 75 150	MUENCHSTEINACH	NEUSTADT A.D. AISCH-BAD WINDSHEIM	BAY	1 299	8531
07 1 33 068	MUENCHWALD	BAD KREUZNACH	RHPF	227	6551
07 3 37 054	MUENCHWEILER AM KLINGBACH	SUEDLICHE WEINSTRASSE	RHPF	215	6749
07 3 33 048	MUENCHWEILER AN DER ALSENZ	DONNERSBERG-KREIS	RHPF	1 128	6751
07 3 40 032	MUENCHWEILER AN DER RODALB	PIRMASENS	RHPF	2 858	6785
03 1 52 016	MUENDEN, STADT	GOETTINGEN	NDSA	23 928	3510
07 1 43 268	MUENDERSBACH	WESTERWALD-KREIS	RHPF	684	5419
07 1 37 077	MUENK	MAYEN-KOBLENZ	RHPF	241	5441
09 6 72 135	MUENNERSTADT, STADT	BAD KISSINGEN	BAY	7 910	8732
09 1 73 137	MUENSING	BAD TOELZ-WOLFRATSHAUSEN	BAY	3 335	8193
06 4 15 053	MUENSINGEN, STADT	REUTLINGEN	BAWU	11 322	7420
06 4 32 015	MUENSTER	DARMSTADT-DIEBURG	HESS	11 224	6115
09 7 79 187	MUENSTER	DONAU-RIES	BAY	774	8851
07 3 39 038	MUENSTER-SARMSHEIM	MAINZ-BINGEN	RHPF	2 519	6531
05 5 15 000	MUENSTER, STADT	KREISFREIE STADT	NW	272 626	4400
07 3 33 049	MUENSTERAPPEL	DONNERSBERG-KREIS	RHPF	528	6761
01 0 61 072	MUENSTERDORF	STEINBURG	SCHH	2 009	2211
09 7 74 160	MUENSTERHAUSEN, MARKT	GUENZBURG	BAY	1 692	8909
07 1 37 501	MUENSTERMAIFELD, STADT	MAYEN-KOBLENZ	RHPF	2 443	5401
08 3 15 130	MUENSTERTAL/ SCHWARZWALD	BREISGAU-HOCHSCHWARZWALD	BAWU	4 608	7816
06 4 40 015	MUENZENBERG, STADT	WETTERAU-KREIS	HESS	4 938	6309

SCHLUESSEL- NUMMER	GEMEINDE	KREIS	LAND	BEVOEL- KERUNG	POST- LEIT- ZAHLE
07 2 33 227	MJERLENBACH	DAUN	RHPF	744	5531
07 1 31 052	MJESCH	AHRWEILER	RHPF	236	5489
07 1 43 269	MJESCHENBACH	WESTERWALDKREIS	RHPF	1 013	5239
01 0 53 092	MJESSEN	HERZOGTUM LAUENBURG	SCHH	863	2055
07 2 32 271	MJETZENICH	BITBURG-PRUEM	RHPF	130	5541
08 2 16 033	MUGGENSTURM	RASTATT	BAWU	4 876	7553
09 5 77 114	MUHR A. SEE	WEISSENBURG-GUNZENHAUSEN	BAY	1 490	8823
08 1 26 056	MULFINGEN	HOHENLOHEKREIS	BAWU	3 284	7119
03 3 52 037	MULSUM	CUXHAVEN	NDSA	424	2853
08 1 18 053	MUNDELSHEIM	LUDWIGSBURG	BAWU	2 835	7121
08 4 25 081	MUNDERKINGEN, STADT	ALB-DONAU-KREIS	BAWU	4 770	7932
01 0 59 145	MUNKBRARUP	SCHLESWIG-FLensburg	SCHH	939	2392
09 7 79 188	MUNNINGEN	DONAU-RIES	BAY	1 581	8861
03 3 58 016	MUNSTER, STADT	SOLTAU-FALLINGBOSTEL	NDSA	17 881	3042
08 3 37 076	MURG	WALDSHUT	BAWU	6 364	7886
09 1 80 124	MURNAU A. STAFFELSEE, MARKT	GARMISCH-PARTENKIRCHEN	BAY	10 861	8110
08 1 18 054	MURR	LUDWIGSBURG	BAWU	4 327	7141
08 1 19 044	MURRHARDT, STADT	REMS-MURR-KREIS	BAWU	13 061	7157
01 0 53 093	MUSTIN	HERZOGTUM LAUENBURG	SCHH	582	2419
07 2 31 091	MUSWEILER	BERNKASTEL-WITTLICH	RHPF	70	5561
08 1 36 044	MUTLANGEN	OSTALBKREIS	BAWU	5 081	7075
07 1 40 099	MUTTERSCHIED	RHEIN-HUNSRUECK-KREIS	RHPF	417	6541
07 3 38 019	MUTTERSTADT	LUDWIGSHAFEN	RHPF	11 957	6704
07 2 32 084	MUXERATH	BITBURG-PRUEM	RHPF	68	5528
<b>N</b>					
09 3 76 144	NABBURG, STADT	SCHWANDORF	BAY	6 245	8470
05 9 62 044	NACHRODT-WIBLINGWERDE	MAERKISCHER KREIS	NW	6 573	5992
07 1 37 079	NACHTSHEIM	MAYEN-KOBLENZ	RHPF	473	5441
07 3 31 050	NACK	ALZEY-WORMS	RHPF	512	6509
07 3 39 039	NACKENHEIM	MAINZ-BINGEN	RHPF	3 503	6506
09 4 75 138	NAGEL	WUNSIEDEL I. FICHELGEIRGE	BAY	1 869	8591
08 2 35 046	NAGOLD, STADT	CALW	BAWU	20 399	7270
01 0 60 058	NAHE	SEGEBERG	SCHH	1 998	2061
03 3 55 025	NAHRENDORF	LUENEBURG	NDSA	1 422	2121
09 4 75 156	NAILA, STADT	HOF	BAY	8 858	8674
10 0 44 113	NALBACH	SAARLOUIS	SAAR	9 521	6637
10 0 46 113	NAMBORN	SANKT WENDEL	SAAR	7 224	6698
09 1 78 144	NANDLSTADT, MARKT	FREISING	BAY	3 448	8051
07 1 40 100	NANNHAUSEN	RHEIN-HUNSRUECK-KREIS	RHPF	574	6540
07 3 36 064	NANZDIETSCHEWILER	KUSEL	RHPF	1 219	6791
07 2 32 085	NASINGEN	BITBURG-PRUEM	RHPF	45	5528
07 1 41 091	NASSAU, STADT	RHEIN-LAHN-KREIS	RHPF	4 449	5408
09 1 76 149	NASSENFELS, MARKT	EICHSTAETT	BAY	1 398	8079
07 1 41 092	NASTAETTEN, STADT	RHEIN-LAHN-KREIS	RHPF	2 998	5428
03 3 60 014	NATENDORF	UELZEN	NDSA	774	3111
07 2 32 086	NATTENHEIM	BITBURG-PRUEM	RHPF	401	5521
08 1 35 026	NATTHEIM	HEIDENHEIM	BAWU	5 418	7921
06 4 33 009	NAUHEIM	GROSS-GERAU	HESS	9 615	6085

SCHLUESSEL- NUMMER	GEMEINDE	KREIS	LAND	BEVOEL- KERUNG	POST- LEIT- ZAHL
06 6 33 018	NAUMBURG, STADT	KASSEL	HESS	4 917	3501
07 1 37 080	NAUNHEIM	MAYEN-KOBLENZ	RHPF	308	5441
07 1 43 050	NAUORT	WESTERWALDKREIS	RHPF	1 955	5411
07 2 35 091	NAURATH (EIFEL)	TRIER-SAARBURG	RHPF	331	5559
07 2 35 092	NAURATH (WALD)	TRIER-SAARBURG	RHPF	159	5509
07 1 32 073	NAUROTH	ALTENKIRCHEN (WESTERWALD)	RHPF	1 001	5241
01 0 54 085	NEBEL	NORDFRIESLAND	SCHH	1 015	2278
08 2 26 055	NECKARBISCHOFSCHEIM, STADT	RHEIN-NECKAR-KREIS	BAWU	3 364	6924
08 2 26 056	NECKARGEMJEND, STADT	RHEIN-NECKAR-KREIS	BAWU	14 507	6903
08 2 25 064	NECKARGERACH	NECKAR-ODENWALD-KREIS	BAWU	2 171	6934
06 4 31 018	NECKARSTEINACH, STADT	BERGSTRASSE	HESS	3 750	6901
08 1 25 065	NECKARSULM, STADT	HEILBRONN	BAWU	21 982	7107
08 1 16 041	NECKARTAILFINGEN	ESSLINGEN	BAWU	3 280	7441
08 1 16 042	NECKARTENZLINGEN	ESSLINGEN	BAWU	5 174	7449
08 1 25 066	NECKARWESTHEIM	HEILBRONN	BAWU	2 385	7129
08 2 25 067	NECKARZIMMERN	NECKAR-ODENWALD-KREIS	BAWU	1 683	6951
07 1 35 068	NEEF	COCHEM-ZELL	RHPF	563	5581
08 4 25 083	NEENSTETTEN	ALB-DONAU-KREIS	BAWU	664	7901
03 3 55 026	NEETZE	LUENEBURG	NDSA	1 932	2121
03 2 55 030	NEGENBORN	HOLZMINDEN	NDSA	839	3451
01 0 58 109	NEGENHARRIE	RENSBURG-ECKERNFOERDE	SCHH	331	2351
01 0 60 059	NEGERNBOETEL	SEGEBERG	SCHH	830	2360
01 0 60 060	NEHMS	SEGEBERG	SCHH	473	2361
01 0 57 053	NEHMTEN	PLOEN	SCHH	241	2323
07 1 35 069	NEHREN	COCHEM-ZELL	RHPF	79	5591
06 4 16 026	NEHREN	TUEBINGEN	BAWU	2 936	7401
07 2 33 048	NEICHEN	DAUN	RHPF	144	5569
07 2 32 087	NEIDENBACH	BITBURG-PRUEM	RHPF	761	5521
07 3 32 037	NEIDENFELS	BAD DUERKHEIM	RHPF	1 080	6731
08 2 26 058	NEIDENSTEIN	RHEIN-NECKAR-KREIS	BAWU	1 523	6921
08 1 16 043	NEIDLINGEN	ESSLINGEN	BAWU	1 477	7311
07 1 32 074	NEITersen	ALTENKIRCHEN (WESTERWALD)	RHPF	711	5231
08 4 25 084	NELLINGEN	ALB-DONAU-KREIS	BAWU	1 485	7901
03 4 62 009	NENNDORF	WITTMUND	NDSA	482	2989
09 5 77 151	NENNSLINGEN, MARKT	WEISSENBURG-GUNZENHAUSEN	BAY	1 341	8831
06 6 32 013	NENTERSHAUSEN	HERSFELD-ROTENBURG	HESS	3 344	6446
07 1 43 051	NENTERSHAUSEN	WESTERWALDKREIS	RHPF	1 751	5431
07 2 33 049	NERDLEN	DAUN	RHPF	172	5568
08 4 25 085	NERENSTETTEN	ALB-DONAU-KREIS	BAWU	298	7907
08 1 36 045	NERESHEIM, STADT	OSTALBKREIS	BAWU	7 060	7086
01 0 62 050	NERITZ	STORMARN	SCHH	343	2060
07 2 33 050	NEROTH	DAUN	RHPF	892	5531
09 7 75 134	NERSINGEN	NEU-ULM	BAY	7 642	7916
07 3 36 065	NERZWEILER	KUSEL	RHPF	139	6759
03 4 52 018	NESSE, FLECKEN	AURICH	NDSA	1 486	2981
09 7 77 153	NESSSELWANG, MARKT	OSTALLGAEU	BAY	3 070	8964
05 9 70 032	NETPHEN	SIEGEN-WITTGENSTEIN	NW	22 508	5902
01 0 57 054	NETTELSEE	PLOEN	SCHH	355	2309
05 3 66 032	NETTERSHEIM	EUSKIRCHEN	NW	6 121	5376

SCHLUESSEL- NUMMER	GEMEINDE	KREIS	LAND	BEVOEL- KERUNG	POST- LEIT- ZAHLE
05 1 66 016	NETTETAL, STADT	VIERSEN	NW	36 961	4054
07 1 41 093	NETZBACH	RHEIN-LAHN-KREIS	RHPF	322	6251
03 3 54 019	NEU DARCHAU	LUECHOW-DANNENBERG	NDSA	1 275	3139
01 0 56 111	NEU DUVENSTEDT	RENDSBURG-ECKERNFOERDE	SCHH	130	2371
03 3 53 026	NEU WULMSTORF	HARBURG	NDSA	13 184	2153
06 4 34 007	NEU-ANSPACH	HOCHTAUNUSKREIS	HESS	9 465	6392
07 1 33 065	NEU-BAMBERG	BAD KREUZNACH	RHPF	912	6551
06 6 36 009	NEU-EICHENBERG	WERRA-MEISSNER-KREIS	HESS	1 892	3433
06 4 38 009	NEU-ISENBURG, STADT	OFFENBACH	HESS	34 889	6078
09 7 75 135	NEU-ULM, STADT	NEU-ULM	BAY	46 441	7910
09 3 77 142	NEUALBENREUTH, MARKT	TIRSCHENREUTH	BAY	1 392	8591
01 0 59 062	NEUBEREND	SCHLESWIG-FLENSBURG	SCHH	972	2381
06 4 35 020	NEUBERG	MAIN-KINZIG-KREIS	HESS	4 798	6451
09 1 87 154	NEUBEUERN, MARKT	ROSENHEIM	BAY	3 216	8201
09 1 84 146	NEUBIBERG	MUENCHEN	BAY	12 049	8014
03 4 54 037	NEUBOERGER	EMSLAND	NDSA	1 280	2991
09 6 79 164	NEUBRUNN, MARKT	WUERZBURG	BAY	2 076	8702
08 2 35 047	NEUBULACH, STADT	CALW	BAWU	3 867	7265
09 1 85 149	NEUBURG A. D. DONAU, STADT	NEUBURG-SCHROBENHAUSEN	BAY	24 323	8858
09 7 74 162	NEUBURG A. D. KAMMEL, MARKT	GUENZBURG	BAY	2 783	8909
09 2 75 133	NEUBURG A. INN	PASSAU	BAY	3 244	8399
07 3 34 021	NEUBURG AM RHEIN	GERMERSHEIM	RHPF	2 598	6729
09 1 77 131	NEUCHING	ERDING	BAY	1 543	8059
08 1 25 068	NEUDENAU, STADT	HEILBRONN	BAWU	4 247	6956
01 0 58 110	NEUDORF-BORNSTEIN	RENDSBURG-ECKERNFOERDE	SCHH	877	2303
09 4 77 142	NEUDROSSENFELD	KULMBACH	BAY	2 914	8581
01 0 61 073	NEUENBROOK	STEINBURG	SCHH	625	2211
08 2 36 043	NEUENBUERG, STADT	ENZKREIS	BAWU	7 172	7540
08 3 15 076	NEUENBURG AM RHEIN, STADT	BREISGAU-HOCHSCHWARZWALD	BAWU	8 130	7844
01 0 56 037	NEUENDEICH	PINNEBERG	SCHH	430	2082
09 5 71 180	NEUENDETTLSAU	ANSBACH	BAY	6 942	8806
07 2 32 272	NEUENDORF	BITBURG-PRUEM	RHPF	92	5541
09 6 77 164	NEUENDORF	MAIN-SPESSART	BAY	860	8781
01 0 61 074	NEUENDORF B. ELSHORN	STEINBURG	SCHH	866	2200
01 0 61 075	NEUENDORF B. WILSTER	STEINBURG	SCHH	394	2213
01 0 60 061	NEUENGOERS	SEGEBERG	SCHH	677	2361
03 4 56 014	NEUENHAUS, STADT	GRAFSCHAFT BENTHEIM	NDSA	7 933	4458
03 3 52 036	NEUENKIRCHEN	CUXHAVEN	NDSA	1 333	2179
03 2 51 028	NEUENKIRCHEN	DIEPHOLZ	NDSA	776	2831
01 0 51 075	NEUENKIRCHEN	DITHMARSCHEN	SCHH	932	2241
03 4 59 027	NEUENKIRCHEN	OSNABRUECK	NDSA	3 013	4553
03 3 58 017	NEUENKIRCHEN	SOLTAU-FALLINGBOSTEL	NDSA	5 068	3044
03 3 59 033	NEUENKIRCHEN	STADE	NDSA	691	2152
05 5 66 060	NEUENKIRCHEN	STEINFURT	NW	11 226	4445
03 4 60 007	NEUENKIRCHEN (OLDENBURG)	VECHTA	NDSA	5 949	2846
09 4 77 143	NEUENMARKT	KULMBACH	BAY	2 846	8655
05 9 62 048	NEUENRADE, STADT	MAERKISCHER KREIS	NW	11 074	5982
08 1 25 069	NEUENSTADT AM KOCHER, STADT	HEILBRONN	BAWU	7 091	7106
06 6 32 014	NEUENSTEIN	HERSFELD-ROTENBURG	HESS	3 006	6431

SCHLUESSEL- NUMMER	GEMEINDE	KREIS	LAND	BEVOEL- KERUNG	POST- LEIT- ZAHL
08 1 26 058	NEUENSTEIN, STADT	HOHENLOHEKREIS	BAWU	5 146	7113
06 6 34 016	NEUENTAL	SCHWALM-EDER-KREIS	HESS	3 473	3585
08 3 36 060	NEUENWEG	LDERRACH	BAWU	378	7861
07 2 32 088	NEUERBURG, STADT	BITBURG-PRUEM	RHPF	1 523	5528
07 1 40 101	NEUERKIRCH	RHEIN-HUNS RUECK-KREIS	RHPF	199	6541
09 1 78 145	NEUFAHRN B. FREISING	FREISING	BAY	14 172	8056
09 2 74 153	NEUFAHRN I. NB	LANDSHUT	BAY	3 266	8301
01 0 51 076	NEUFELD	DITHMARSCHEN	SCHH	673	2221
01 0 51 077	NEUFELDERKOOG	DITHMARSCHEN	SCHH	152	2221
08 1 16 046	NEUFFEN, STADT	ESSLINGEN	BAWU	4 976	7442
08 4 37 082	NEUFRA	SIGMARINGEN	BAWU	1 762	7458
09 2 74 154	NEUFRAUNHOFEN	LANDSHUT	BAY	885	8311
07 1 43 052	NEUHAUSEL	WESTERWALDKREIS	RHPF	1 447	5411
03 4 62 010	NEUHARLINGERSIEL	WITTMUND	NDSA	1 359	2943
03 3 52 039	NEUHAUS (OSTE), FLECKEN	CUXHAVEN	NDSA	1 562	2179
09 5 74 140	NEUHAUS A. D. PEGNITZ, MARKT	NUERNBERGER LAND	BAY	2 816	8574
09 2 75 134	NEUHAUS A. INN	PASSAU	BAY	2 898	8399
08 2 36 044	NEUHAUSEN	ENZKREIS	BAWU	4 035	7531
08 1 16 047	NEUHAUSEN AUF DEN FILDERN	ESSLINGEN	BAWU	10 247	7303
08 3 27 038	NEUHAUSEN OB ECK	TUTTLINGEN	BAWU	3 217	7201
07 2 32 273	NEUHEILENBACH	BITBURG-PRUEM	RHPF	231	5541
07 3 35 028	NEUHEMSBACH	KAISERSLAUTERN	RHPF	562	6751
06 6 31 018	NEUHOF	FULDA	HESS	10 518	6404
03 2 54 025	NEUHOF	HILDESHEIM	NDSA	522	3201
09 5 75 152	NEUHOF A. D. ZENN, MARKT	NEUSTADT A. D. AISCH-BAD WINDSHEIM	BAY	1 724	8501
07 3 38 020	NEUHOFEN	LUDWIGSHAFEN	RHPF	6 780	6708
09 6 77 165	NEUHUETTEN	MAIN-SPESSART	BAY	1 085	8771
07 2 35 093	NEUHUETTEN	TRIER-SAARBURG	RHPF	831	5509
03 4 57 015	NEUKAMPERFEHN	LEER	NDSA	1 271	2951
08 4 35 042	NEUKIRCH	BODENSEEKREIS	BAWU	1 997	7995
01 0 54 086	NEUKIRCHEN	NORDFRIESLAND	SCHH	1 081	2268
01 0 55 031	NEUKIRCHEN	OSTHOLSTEIN	SCHH	949	2442
09 2 78 154	NEUKIRCHEN	STRAUBING-BOGEN	BAY	1 464	8441
09 3 72 144	NEUKIRCHEN B. HL. BLUT, MARKT	CHAM	BAY	3 736	8497
09 3 71 141	NEUKIRCHEN B. SULZBACH-ROSENBERG	AMBERG-SULZBACH	BAY	2 586	8459
09 2 75 135	NEUKIRCHEN VORM WALD	PASSAU	BAY	2 129	8391
09 3 76 146	NEUKIRCHEN-BALBINI, MARKT	SCHWANDORF	BAY	1 164	8469
05 1 70 028	NEUKIRCHEN-VLUYN, STADT	WESEL	NW	25 217	4133
06 6 34 017	NEUKIRCHEN, STADT	SCHWALM-EDER-KREIS	HESS	6 769	3579
03 4 54 038	NEULEHE	EMSLAND	NDSA	540	2991
07 3 32 038	NEULEININGEN	BAD DUERKHEIM	RHPF	694	6719
08 1 36 046	NEULER	OSTALBKREIS	BAWU	2 501	7096
08 2 36 073	NEULINGEN	ENZKREIS	BAWU	4 542	7531
08 2 26 059	NEULUSSHEIM	RHEIN-NECKAR-KREIS	BAWU	5 350	6823
07 2 31 092	NEUMAGEN-DHRON	BERNKASTEL-WITTLICH	RHPF	2 343	5559
09 3 73 147	NEUMARKT I. D. OPF., STADT	NEUMARKT I. D. OPF.	BAY	31 497	8430
09 1 83 129	NEUMARKT-SANKT VEIT, STADT	MUEHLDORF A. INN	BAY	5 054	8267
01 0 04 000	NEUMJENSTER, STADT	KREISFREIE STADT	SCHH	78 743	2350
09 3 76 147	NEUNBURG VORM WALD, STADT	SCHWANDORF	BAY	7 346	8462

SCHLUESSEL- NUMMER	GEMEINDE	KREIS	LAND	BEVOEL- KERUNG	POST- LEIT- ZAHL
07 1 43 270	NEUNKHAUSEN	WESTERWALDKREIS	RHPF	759	5241
07 2 31 093	NEUNKIRCHEN	BERNKASTEL-WITTLICH	RHPF	144	5509
09 6 76 143	NEUNKIRCHEN	MILTENBERG	BAY	1 268	8761
08 2 25 068	NEUNKIRCHEN	NECKAR-ODENWALD-KREIS	BAWU	1 511	6951
05 9 70 036	NEUNKIRCHEN	SIEGEN-WITTGENSTEIN	NW	13 778	5908
07 1 43 271	NEUNKIRCHEN	WESTERWALDKREIS	RHPF	429	5439
09 4 74 154	NEUNKIRCHEN A. BRAND, MARKT	FORCHHEIM	BAY	6 343	8524
09 5 74 141	NEUNKIRCHEN A. SAND	NUERNBERGER LAND	BAY	4 201	8567
07 3 36 066	NEUNKIRCHEN AM POTZBERG	KUSEL	RHPF	427	6791
05 3 82 040	NEUNKIRCHEN-SEELSCHIED	RHEIN-SIEG-KREIS	NW	16 314	5206
10 0 43 114	NEUNKIRCHEN, KREISSTADT	NEUNKIRCHEN	SAAR	50 382	6680
09 1 71 125	NEUOETTING, STADT	ALTOETTING	BAY	7 838	8265
07 3 34 022	NEUPOTZ	GERMERSHEIM	RHPF	1 545	6729
09 2 72 136	NEUREICHENAU	FREYUNG-GRAFENAU	BAY	3 805	8391
09 1 84 132	NEURIED	MUENCHEN	BAY	5 862	8027
08 3 17 151	NEURIED	ORTENAU-KREIS	BAWU	7 418	7607
09 7 72 184	NEUSAESS	AUGSBURG	BAY	19 076	8902
09 2 72 146	NEUSCHOENAU	FREYUNG-GRAFENAU	BAY	2 038	8351
03 4 62 011	NEUSCHOO	WITTMUND	NDSA	1 111	2941
09 5 71 181	NEUSITZ	ANSBACH	BAY	1 516	8803
09 3 77 143	NEUSORG	TIRSCHENREUTH	BAY	2 150	8591
05 1 62 024	NEUSS, STADT	NEUSS	NW	143 762	4040
07 1 43 272	NEUSTADT	WESTERWALDKREIS	RHPF	392	5439
06 5 34 016	NEUSTADT (HESSEN), STADT	MARBURG-BIEDENKOPF	HESS	8 254	3577
07 1 38 044	NEUSTADT (WIED)	NEUWIED	RHPF	5 530	5466
09 5 75 153	NEUSTADT A. D. AISCH, STADT	NEUSTADT A.D.AISCH-BAD WINDSHEIM	BAY	10 569	8530
09 2 73 152	NEUSTADT A. D. DONAU, STADT	KELHEIM	BAY	9 447	8425
09 3 74 139	NEUSTADT A. D. WALDNAAB, STADT	NEUSTADT A. D. WALDNAAB	BAY	5 273	8482
09 3 74 140	NEUSTADT A. KULM, STADT	NEUSTADT A. D. WALDNAAB	BAY	1 321	8581
09 6 77 166	NEUSTADT A. MAIN	MAIN-SPESSART	BAY	1 238	8771
03 2 53 011	NEUSTADT AM RUEBENBERGE, STADT	HANNOVER	NDSA	37 996	3057
07 3 16 000	NEUSTADT AN DER WEINSTRASSE, STADT	KREISFREIE STADT	RHPF	48 958	6730
09 4 73 151	NEUSTADT B. COBURG, STADT	COBURG	BAY	16 510	8632
01 0 55 032	NEUSTADT IN HOLSTEIN, STADT	OSTHOLSTEIN	SCHH	16 165	2430
08 4 16 049	NEUSTETTEN	TUEBINGEN	BAWU	2 148	7401
09 3 75 174	NEUTRAUBLING	REGENSBURG	BAY	8 336	8402
08 2 35 050	NEUWEILER	CALW	BAWU	2 495	7266
07 1 38 045	NEUWIED, STADT	NEUWIED	RHPF	58 795	5450
01 0 58 112	NEUWITTENBEK	RENDSBURG-ECKERNFOERDE	SCHH	1 211	2303
01 0 60 062	NEVERS DORF	SEGEBERG	SCHH	583	2361
07 2 35 094	NEWEL	TRIER-SAARBURG	RHPF	2 171	5501
07 1 40 102	NEY	RHEIN-HUNSRUECK-KREIS	RHPF	324	5401
07 1 37 081	NICKENICH	MAYEN-KOBLENZ	RHPF	3 283	5471
06 4 40 016	NIDDA, STADT	WETTERAU-KREIS	HESS	16 407	6478
06 4 40 017	NIDDATAL, STADT	WETTERAU-KREIS	HESS	8 226	6361
06 4 35 021	NIDDERAU, STADT	MAIN-KINZIG-KREIS	HESS	14 440	6369
05 3 58 044	NIDEGGEN, STADT	DUEREN	NW	8 072	5168
01 0 54 087	NIEBLUM	NORDFRIESLAND	SCHH	761	2270
01 0 54 088	NIEBUELL, STADT	NORDFRIESLAND	SCHH	6 819	2260

## 4 GEMEINDEN IN ALPHABETISCHER ORDNUNG MIT SCHLUESSELNUMMER, BEVOELKERUNG UND POSTLEITZAHL AM 31.12.1984

SCHLUESSEL- NUMMER	GEMEINDE	KREIS	LAND	BEVOEL- KERUNG	POST- LEIT- ZAHL
01 0 59 147	NIEBY	SCHLESWIG-FLENSBURG	SCHH	343	2342
06 6 34 018	NIEDENSTEIN, STADT	SCHWALM-EDER-KREIS	HESS	4 816	3501
07 1 40 105	NIEDER KOSTENZ	RHEIN-HUNS RUECK-KREIS	RHPF	167	6544
07 3 39 041	NIEDER-HILBERSHEIM	MAINZ-BINGEN	RHPF	416	6531
07 3 39 042	NIEDER-OLM	MAINZ-BINGEN	RHPF	6 394	6501
07 3 31 051	NIEDER-WIESEN	ALZEY-WORMS	RHPF	562	6509
07 1 43 273	NIEDERAHR	WESTERWALDKREIS	RHPF	708	5431
09 2 74 156	NIEDERAICHBACH	LANDSHUT	BAY	2 509	8301
07 3 36 067	NIEDERALBEN	KUSEL	RHPF	363	6799
09 2 71 138	NIEDERALTEICH	DEGGENDORF	BAY	1 800	8351
06 6 32 015	NIEDERAULA	HERSFELD-ROTENBURG	HESS	5 190	6434
07 1 41 094	NIEDERBACHHEIM	RHEIN-LAHN-KREIS	RHPF	209	5429
09 1 83 130	NIEDERBERGKIRCHEN	MUEHLDORF A. INN	BAY	1 084	8267
07 1 38 047	NIEDERBREITBACH	NEUWIED	RHPF	1 249	5451
07 1 34 057	NIEDERBROMBACH	BIRKENFELD	RHPF	513	6581
07 1 40 104	NIEDERBURG	RHEIN-HUNS RUECK-KREIS	RHPF	689	6531
06 4 35 022	NIEDERDORFELDEN	MAIN-KINZIG-KREIS	HESS	3 035	6369
07 1 32 075	NIEDERDREISBACH	ALTENKIRCHEN (WESTERWALD)	RHPF	982	5241
07 1 31 054	NIEDERDUERENBACH	AHRWEILER	RHPF	825	5471
07 1 43 053	NIEDERELBERT	WESTERWALDKREIS	RHPF	1 670	5431
07 1 43 054	NIEDERERBACH	WESTERWALDKREIS	RHPF	723	5431
08 3 26 041	NIEDERESCHACH	SCHWARZWALD-BAAR-KREIS	BAWU	4 505	7732
07 1 37 217	NIEDERFELL	MAYEN-KOBLENZ	RHPF	1 126	5401
07 1 32 076	NIEDERFISCHBACH	ALTENKIRCHEN (WESTERWALD)	RHPF	4 404	5241
09 4 73 153	NIEDERFUELLBACH	COBURG	BAY	1 246	8631
07 2 32 089	NIEDERGECKLER	BITBURG-PRUEM	RHPF	69	5529
07 1 34 058	NIEDERHAMBACH	BIRKENFELD	RHPF	365	6589
07 1 33 070	NIEDERHAUSEN	BAD KREUZNACH	RHPF	590	6551
07 3 33 050	NIEDERHAUSEN AN DER APPEL	DONNERSBERGKREIS	RHPF	272	6761
07 3 39 040	NIEDERHEIMBACH	MAINZ-BINGEN	RHPF	838	6531
07 1 38 048	NIEDERHOFEN	NEUWIED	RHPF	223	5419
07 3 37 055	NIEDERHORBACH	SUEDLICHE WEINSTRASSE	RHPF	382	6749
07 1 34 059	NIEDERHOSENBACH	BIRKENFELD	RHPF	325	6581
07 1 32 077	NIEDERIRSEN	ALTENKIRCHEN (WESTERWALD)	RHPF	92	5249
05 3 82 044	NIEDERKASSEL, STADT	RHEIN-SIEG-KREIS	NW	27 232	5216
07 3 35 029	NIEDERKIRCHEN	KAISERSLAUTERN	RHPF	1 757	6751
07 3 32 039	NIEDERKIRCHEN BEI DEIDESHEIM	BAD QUERKEIM	RHPF	1 841	6701
05 1 66 020	NIEDERKRUECHTEN	VIERSEN	NW	11 511	4055
07 1 40 106	NIEDERKUMBD	RHEIN-HUNS RUECK-KREIS	RHPF	192	6540
03 4 54 039	NIEDERLANGEN	EMS LAND	NDSA	971	4471
07 2 32 276	NIEDERLAUCH	BITBURG-PRUEM	RHPF	42	5541
09 6 73 146	NIEDERLAUER	RHOEN-GRABFELD	BAY	1 279	8741
07 3 35 030	NIEDERMOHR	KAISERSLAUTERN	RHPF	1 404	6791
07 3 33 051	NIEDERMOSCHEL	DONNERSBERGKREIS	RHPF	468	6761
09 3 76 148	NIEDERMURACH	SCHWANDORF	BAY	1 272	8471
09 6 76 144	NIEDERNBERG	MILTENBERG	BAY	3 256	8751
07 1 41 095	NIEDERNEISEN	RHEIN-LAHN-KREIS	RHPF	1 341	6251
08 1 26 060	NIEDERNHALL, STADT	HOHENLOHEKREIS	BAWU	3 291	7119
06 4 39 011	NIEDERNHAUSEN	RHEINGAU-TAUNUS-KREIS	HESS	11 758	6272

SCHLUESSEL- NUMMER	GEMEINDE	KREIS	LAND	BEVOEL- KERUNG	POST- LEIT- ZAHLE
03 2 57 025	NIEDERNWOEHREN	SCHAUMBURG	NDSA	1 548	3066
07 2 31 095	NIEDEROEFFLINGEN	BERNKASTEL-WITTLICH	RHPF	411	5561
07 3 37 056	NIEDEROTTERBACH	SUEDLICHE WEINSTRASSE	RHPF	235	6749
07 2 32 277	NIEDERPIERSCHIED	BITBURG-PRUEM	RHPF	41	5523
07 2 32 090	NIEDERRADEN	BITBURG-PRUEM	RHPF	72	5529
09 7 78 177	NIEDERRIEDEN	UNTERALLGAEU	BAY	1 031	8941
07 1 43 274	NIEDERROSSBACH	WESTERWALDKREIS	RHPF	676	5439
07 1 43 275	NIEDERSAYN	WESTERWALDKREIS	RHPF	177	5419
07 2 31 096	NIEDERSCHIEDWEILER	BERNKASTEL-WITTLICH	RHPF	253	5561
07 3 40 033	NIEDERSCHLETTENBACH	PIRMASENS	RHPF	347	6749
09 7 79 192	NIEDERSCHOENENFELD	DONAU-RIES	BAY	1 204	8851
07 1 40 107	NIEDERSOHNEN	RHEIN-HUNS RUECK-KREIS	RHPF	295	6543
07 2 33 052	NIEDERSTADTFELD	DAUN	RHPF	448	5531
07 3 36 068	NIEDERSTAUENBACH	KUSEL	RHPF	254	6751
07 2 32 091	NIEDERSTEDEN	BITBURG-PRUEM	RHPF	197	5521
07 1 32 078	NIEDERSTEINBACH	ALTENKIRCHEN (WESTERWALD)	RHPF	283	5451
08 1 28 082	NIEDERSTETTEN, STADT	MAIN-TAUBER-KREIS	BAWU	4 938	6994
08 1 35 027	NIEDERSTOTZINGEN, STADT	HEIDENHEIM	BAWU	3 874	7908
07 1 40 108	NIEDERT	RHEIN-HUNS RUECK-KREIS	RHPF	119	5449
09 1 83 131	NIEDERTAUFKIRCHEN	MUEHLDOEF A. INN	BAY	1 040	8267
07 1 41 096	NIEDERTIEFENBACH	RHEIN-LAHN-KREIS	RHPF	199	5429
09 2 79 130	NIEDERVIEHBACH	DINGOLFING-LANDAU	BAY	2 021	8311
07 1 41 097	NIEDERWALLMENACH	RHEIN-LAHN-KREIS	RHPF	384	5429
07 1 38 050	NIEDERWAMBACH	NEUWIED	RHPF	450	5231
07 2 32 092	NIEDERWEILER	BITBURG-PRUEM	RHPF	77	5521
07 1 40 109	NIEDERWEILER	RHEIN-HUNS RUECK-KREIS	RHPF	303	6541
07 2 32 093	NIEDERWEIS	BITBURG-PRUEM	RHPF	216	5521
09 6 78 160	NIEDERWERN	SCHWEINFURT	BAY	6 018	8721
07 1 37 216	NIEDERWERTH	MAYEN-KOBLENZ	RHPF	1 248	5414
09 2 78 159	NIEDERWINKLING	STRAUBING-BOGEN	BAY	1 682	8351
07 1 34 060	NIEDERWOERRESBACH	BIRKENFELD	RHPF	1 058	6581
05 3 58 048	NIEDERZIER	DUEREN	NW	12 008	5162
07 1 31 055	NIEDERZISSEN	AHRWEILER	RHPF	2 126	5471
08 2 36 046	NIEFERN-OESCHELBRONN	ENZKREIS	BAWU	9 601	7532
05 7 62 028	NIEHEIM, STADT	HOEXTER	NW	6 334	3493
07 2 32 094	NIEHL	BITBURG-PRUEM	RHPF	65	5521
03 1 52 017	NIEMETAL	GOETTINGEN	NDSA	1 376	3402
01 0 58 113	NIENBORSTEL	RENSBURG-ECKERNFOERDE	SCHH	542	2371
01 0 61 076	NIENBUETTEL	STEINBURG	SCHH	120	2211
03 2 56 022	NIENBURG (WESER), STADT	NIENBURG (WESER)	NDSA	29 600	3070
01 0 53 094	NIENDORF BEI BERKENTHIN	HERZOGTUM LAUENBURG	SCHH	95	2419
01 0 53 095	NIENDORF/ STECKNITZ	HERZOGTUM LAUENBURG	SCHH	528	2411
03 3 51 018	NIENHAGEN	CELLE	NDSA	4 888	3101
03 2 57 026	NIENSTAEDT	SCHAUMBURG	NDSA	4 404	3065
01 0 62 051	NIENWOHL	STORMARN	SCHH	427	2061
07 2 31 504	NIERSBACH	BERNKASTEL-WITTLICH	RHPF	639	5561
07 3 39 043	NIERSTEIN	MAINZ-BINGEN	RHPF	5 836	6505
01 0 59 148	NIESGRAU	SCHLESWIG-FLENSBURG	SCHH	611	2342
06 6 33 019	NIESTE	KASSEL	HESS	1 517	3501

## 4 GEMEINDEN IN ALPHABETISCHER ORDNUNG MIT SCHLUESSELNUMMER, BEVOELKERUNG UND POSTLEITZAHL AM 31.12.1984

SCHLUESSEL- NUMMER	GEMEINDE	KREIS	LAND	BEVOEL- KERUNG	POST- LEIT- ZAHL
06 6 33 020	NIESTETAL	KASSEL	HESS	9 886	3501
07 1 41 098	NIEVERN	RHEIN-LAHN-KREIS	RHPF	983	5421
07 2 32 279	NIMSHUSCHEID	BITBURG-PRUEM	RHPF	301	5541
07 2 32 280	NIMSREULAND	BITBURG-PRUEM	RHPF	85	5541
01 0 51 078	NINDORF	DITHMARSCHEN	SCHH	969	2223
01 0 56 115	NINDORF	RENSBURG-ECKERNFOERDE	SCHH	506	2354
07 1 43 276	NISTER	WESTERWALDKREIS	RHPF	940	5239
07 1 43 278	NISTER-MOEHRENDORF	WESTERWALDKREIS	RHPF	257	5439
07 1 43 277	NISTERAU	WESTERWALDKREIS	RHPF	722	5439
07 1 32 079	NISTERBERG	ALTENKIRCHEN (WESTERWALD)	RHPF	393	5439
07 1 43 279	NISTERTAL	WESTERWALDKREIS	RHPF	1 162	5239
07 2 35 095	NITTEL	TRIER-SAARBURG	RHPF	1 516	5511
09 3 76 149	NITTENAU, STADT	SCHWANDORF	BAY	6 907	8415
09 3 75 175	NITTENDORF	REGENSBURG	BAY	6 641	8411
07 2 33 228	NITZ	DAUN	RHPF	45	5441
07 1 41 099	NOCHERN	RHEIN-LAHN-KREIS	RHPF	508	5429
01 0 58 116	NOER	RENSBURG-ECKERNFOERDE	SCHH	791	2303
09 7 79 194	NOERDLINGEN, STADT	DONAU-RIES	BAY	18 340	8860
03 1 55 010	NOERTEN-HARDENBERG, FLECKEN	NORTHEIM	NDSA	8 312	3412
07 1 37 219	NOERTERSHAUSEN	MAYEN-KOBLENZ	RHPF	760	5401
05 3 58 052	NOERVENICH	DUEREN	NW	9 582	5164
07 1 34 061	NOHEN	BIRKENFELD	RHPF	423	6589
10 0 46 114	NOHFELDEN	SANKT WENDEL	SAAR	10 445	6697
07 2 33 229	NOHN	DAUN	RHPF	437	5531
07 1 43 055	NOMBORN	WESTERWALDKREIS	RHPF	577	5431
09 7 76 120	NONNENHORN	LINDAU (BODENSEE)	BAY	1 548	8993
10 0 46 115	NONNWEILER	SANKT WENDEL	SAAR	8 342	6696
07 1 40 110	NORATH	RHEIN-HUNS RUECK-KREIS	RHPF	387	5449
01 0 51 079	NORDEICH	DITHMARSCHEN	SCHH	437	2244
01 0 54 089	NORDDORF	NORDFRIESLAND	SCHH	875	2276
03 4 52 019	NORDEN, STADT	AURICH	NDSA	24 069	2980
09 7 72 185	NORDENDORF	AUGSBURG	BAY	1 834	8851
03 4 61 007	NORDENHAM, STADT	WESERMARSCH	NDSA	29 177	2890
01 0 59 063	NORDERBRARUP	SCHLESWIG-FLENSBURG	SCHH	481	2347
01 0 54 090	NORDERFRIEDRICHSKOOG	NORDFRIESLAND	SCHH	40	2251
01 0 51 080	NORDERHEISTEDT	DITHMARSCHEN	SCHH	84	2246
01 0 51 137	NORDERMELDORF	DITHMARSCHEN	SCHH	612	2223
03 4 52 020	NORDERNEY, STADT	AURICH	NDSA	7 961	2982
01 0 59 064	NORDERSTAPEL	SCHLESWIG-FLENSBURG	SCHH	740	2251
01 0 60 063	NORDERSTEDT, STADT	SEGEBERG	SCHH	66 680	2000
01 0 51 081	NORDERWOEHRDEN	DITHMARSCHEN	SCHH	337	2240
01 0 59 149	NORDHACKSTEDT	SCHLESWIG-FLENSBURG	SCHH	444	2391
09 4 76 159	NORDHALBEN, MARKT	KRONACH	BAY	2 336	8646
01 0 51 082	NORDHASTEDT	DITHMARSCHEN	SCHH	2 190	2249
08 1 25 074	NORDHEIM	HEILBRONN	BAWU	5 454	7107
09 6 75 155	NORDHEIM A. MAIN	KITZINGEN	BAY	937	8711
09 6 73 147	NORDHEIM V. D. RHOEN	RHOEN-GRABFELD	BAY	1 240	8741
07 1 43 056	NORDHOFEN	WESTERWALDKREIS	RHPF	386	5418
03 3 52 040	NORDHOLZ	CUXHAVEN	NDSA	7 376	2859

SCHLUESSEL- NUMMER	GEMEINDE	KREIS	LAND	BEVOEL- KERUNG	POST- LEIT- ZAHL
03 4 56 015	NORDHORN, STADT	GRAFSCHAFT BENTHEIM	NDSA	47 788	4460
05 5 58 028	NORDKIRCHEN	COESFELD	NW	8 457	4717
03 3 52 041	NORDLEDA	CUXHAVEN	NDSA	1 200	2179
08 3 17 085	NORDRACH	ORTENAUKEIS	BAWU	1 896	7611
03 4 52 501	NORDSEEINSEL MEMMERT, GEMFR. GEBIET	AURICH	NDSA	1	2983
03 2 57 027	NORDSEHL	SCHAUMBURG	NDSA	900	3061
03 2 54 026	NORDSTEMMEN	HILDESHEIM	NDSA	12 130	3204
01 0 54 091	NORDSTRAND	NORDFRIESLAND	SCHH	2 425	2251
05 5 66 064	NORDWALDE	STEINFURT	NW	8 528	4418
07 1 33 071	NORHEIM	BAD KREUZNACH	RHPF	1 532	6551
07 1 43 280	NORKEN	WESTERWALDKREIS	RHPF	868	5239
01 0 54 092	NORSTEDT	NORDFRIESLAND	SCHH	342	2251
03 1 55 011	NORTHEIM, STADT	NORTHEIM	NDSA	31 196	3410
03 4 57 016	NORTMOOR	LEER	NDSA	1 428	2951
01 0 61 077	NORTORF	STEINBURG	SCHH	711	2213
01 0 58 117	NORTORF, STADT	RENSBURG-ECKERNFOERDE	SCHH	6 610	2353
03 4 59 028	NORTRUP	OSNABRUECK	NDSA	2 237	4577
07 3 40 034	NOTHWEILER	PIRMASENS	RHPF	196	6748
03 3 59 034	NOTTENS DORF	STADE	NDSA	1 032	2152
01 0 59 065	NOTTFELD	SCHLESWIG-FLensburg	SCHH	156	2347
05 5 58 032	NOTTULN	COESFELD	NW	14 375	4405
08 1 16 048	NOTZINGEN	ESSLINGEN	BAWU	3 012	7311
01 0 58 118	NUEBBEL	RENSBURG-ECKERNFOERDE	SCHH	1 300	2371
01 0 59 098	NUEBEL	SCHLESWIG-FLensburg	SCHH	1 161	2381
09 6 72 136	NUEDLINGEN	BAD KISSINGEN	BAY	3 526	8738
05 3 74 032	NUEMBRECHT	OBERBERGISCHE KREIS	NW	11 467	5223
07 3 40 035	NUENSCHWEILER	PIRMASENS	RHPF	829	6781
07 1 31 058	NUERBURG	AHRWEILER	RHPF	183	5489
09 5 64 000	NUERNBERG, STADT	KREISFREIE STADT	BAY	468 352	8500
08 1 16 049	NUERTINGEN, STADT	ESSLINGEN	BAWU	35 500	7440
06 6 31 019	NUESTTAL	FULDA	HESS	2 520	6419
01 0 60 064	NUETZEN	SEGEBERG	SCHH	639	2358
08 1 15 037	NUFRINGEN	BOEBLINGEN	BAWU	3 900	7031
07 2 32 095	NUSBAUM	BITBURG-PRUEM	RHPF	453	5529
08 4 17 045	NUSPLINGEN	ZOLLERNALBKREIS	BAWU	1 905	7461
07 3 36 069	NUSSBACH	KUSEL	RHPF	637	6759
07 1 33 072	NUSSBAUM	BAD KREUZNACH	RHPF	301	6551
09 1 89 130	NUSSDORF	TRAUNSTEIN	BAY	1 736	8221
09 1 87 156	NUSSDORF A. INN	ROSENHEIM	BAY	1 976	8201
01 0 53 096	NUSSE	HERZOGTUM LAUENBURG	SCHH	777	2412
08 2 26 060	NUSSLOCH	RHEIN-NECKAR-KREIS	BAWU	9 263	6907
01 0 61 078	NUTTELN	STEINBURG	SCHH	262	2211
0					
07 1 40 111	OBER KOSTENZ	RHEIN-HUNSRUECK-KREIS	RHPF	215	6544
07 3 31 052	OBER-FLOERSHEIM	ALZEY-WORMS	RHPF	893	6509
07 3 39 046	OBER-HILBERSHEIM	MAINZ-BINGEN	RHPF	730	6531
06 4 40 018	OBER-MOERLEN	WETTERAUKREIS	HESS	4 978	6352
07 3 39 047	OBER-OLM	MAINZ-BINGEN	RHPF	3 243	6501

## 4 GEMEINDEN IN ALPHABETISCHER ORDNUNG MIT SCHLUESSELNUMMER, BEVOELKERUNG UND POSTLEITZAHL AM 31.12.1984

SCHLUESSEL- NUMMER	GEMEINDE	KREIS	LAND	BEVOEL- KERUNG	POST- LEIT- ZAHL
06 4 32 016	OBER-RAMSTADT, STADT	DARMSTADT-DIEBURG	HESS	12 697	6105
07 1 43 281	OBERAHR	WESTERWALDKREIS	RHPF	416	5431
07 3 36 070	OBERALBEN	KUSEL	RHPF	255	6799
09 1 80 125	OBERAMMERGAU	GARMISCH-PARTENKIRCHEN	BAY	4 772	8103
07 3 35 031	OBERARNBACH	KAISERSLAUTERN	RHPF	375	6791
09 5 73 122	OBERASBACH	FUERTH	BAY	14 912	8507
09 1 80 126	OBERAU	GARMISCH-PARTENKIRCHEN	BAY	2 411	8106
09 1 87 157	OBERAUDORF	ROSENHEIM	BAY	4 420	8203
06 6 34 019	OBERAULA	SCHWALM-EDER-KREIS	HESS	3 307	6435
09 6 74 159	OBERAURACH	HASSBERGE	BAY	3 494	8729
07 1 41 100	OBERSACHHEIM	RHEIN-LAHN-KREIS	RHPF	173	5428
09 1 83 132	OBERBERGKIRCHEN	MUEHLDORF A. INN	BAY	1 156	8261
07 2 33 053	OBEBETTINGEN	DAUN	RHPF	610	5531
07 2 35 096	OBEBILLIG	TRIER-SAARBURG	RHPF	810	5501
08 1 16 050	OBERBOIHINGEN	ESSLINGEN	BAWU	4 371	7446
07 1 34 062	OBERBROMBACH	BIRKENFELD	RHPF	492	6581
09 5 71 183	OBERDACHSTETTEN	ANSBACH	BAY	1 311	8802
08 2 15 059	OBERDERDINGEN	KARLSRUHE	BAWU	8 124	7519
07 3 39 044	OBERDIEBACH	MAINZ-BINGEN	RHPF	915	6531
09 1 77 133	OBERDING	ERDING	BAY	3 170	8059
08 4 25 088	OBERDISCHINGEN	ALB-DONAU-KREIS	BAWU	1 574	7938
09 1 76 150	OBERDOLLING	EICHSTAETT	BAY	959	8071
07 1 38 052	OBERDREIS	NEUWIED	RHPF	800	5231
07 1 31 059	OBERDUERENBACH	AHRWEILER	RHPF	516	5471
07 2 33 054	OBEREHE-STROHEICH	DAUN	RHPF	316	5531
07 1 43 057	OBERELBERT	WESTERWALDKREIS	RHPF	847	5431
09 6 73 149	OBERELSBACH, MARKT	RHOEN-GRABFELD	BAY	2 820	8741
07 2 33 230	OBERELZ	DAUN	RHPF	169	5441
07 1 43 056	OBERERBACH	WESTERWALDKREIS	RHPF	421	5431
07 1 32 081	OBERERBACH (WESTERWALD)	ALTENKIRCHEN (WESTERWALD)	RHPF	507	5231
07 1 37 220	OBERFELL	MAYEN-KOBLENZ	RHPF	943	5401
07 1 41 101	OBERFISCHBACH	RHEIN-LAHN-KREIS	RHPF	157	5429
07 2 32 096	OBERGECKLER	BITBURG-PRUEM	RHPF	139	5529
09 7 71 149	OBERGRIESBACH	AICHACH-FRIEDBERG	BAY	1 508	8891
08 1 36 049	OBERGROENINGEN	OSTALBKREIS	BAWU	388	7071
09 7 77 154	OBERGUEZBURG, MARKT	OSTALLGAEU	BAY	5 149	8953
09 1 84 134	OBERHACHING	MUENCHEN	BAY	9 130	8024
09 4 71 165	OBERHAID	BAMBERG	BAY	3 968	8601
07 1 43 059	OBERHAID	WESTERWALDKREIS	RHPF	331	5419
07 1 34 063	OBERHAMBACH	BIRKENFELD	RHPF	219	6589
08 3 17 088	OBERHARMERSBACH	ORTENAU-KREIS	BAWU	2 357	7611
09 1 85 150	OBERHAUSEN	NEUBURG-SCHROBENHAUSEN	BAY	1 858	8859
07 3 37 056	OBERHAUSEN	SUEDLICHE WEINSTRASSE	RHPF	360	6749
09 1 90 135	OBERHAUSEN	WEILHEIM-SCHONGAU	BAY	1 494	8125
07 3 33 053	OBERHAUSEN AN DER APPEL	DONNERSBERG-KREIS	RHPF	178	6761
07 1 33 074	OBERHAUSEN AN DER NAHE	BAD KREUZNACH	RHPF	327	6551
07 1 33 073	OBERHAUSEN BEI KIRN	BAD KREUZNACH	RHPF	894	6570
08 2 15 107	OBERHAUSEN-RHEINHAUSEN	KARLSRUHE	BAWU	8 557	6835
05 1 19 000	OBERHAUSEN, STADT	KREISFREIE STADT	NW	223 265	4200

SCHLUESSEL- NUMMER	GEMEINDE	KREIS	LAND	BEVÖL- KERUNG	POST- LEIT- ZAHL
07 3 39 045	OBERHEIMBACH	MAINZ-BINGEN	RHPF	647	6531
07 1 38 053	OBERHONNEFELD-GIEREND	NEUWIED	RHPF	726	5451
07 1 34 064	OBERHOSENBAACH	BIRKENFELD	RHPF	142	6581
09 5 75 155	OBERICKELSHEIM	NEUSTADT A.D.AISCH-BAD WINDSHEIM	BAY	639	8701
07 1 32 082	OBERIRSEN	ALTENKIRCHEN (WESTERWALD)	RHPF	574	5231
07 2 32 282	OBERKAIL	BITBURG-PRUEM	RHPF	741	5561
08 3 17 089	OBERKIRCH, STADT	ORTENAU-KREIS	BAWU	16 703	7602
07 1 34 065	OBERKIRN	BIRKENFELD	RHPF	344	6572
08 1 36 050	OBERKOCHEN, STADT	OSTALBKREIS	BAWU	7 875	7082
09 4 75 158	OBERKOTZAU, MARKT	HOF	BAY	5 292	8679
07 1 32 083	OBERLAHR	ALTENKIRCHEN (WESTERWALD)	RHPF	650	5231
03 4 54 040	OBERLANGEN	EMSLAND	NDSA	721	4471
07 2 32 283	OBERLASCHIED	BITBURG-PRUEM	RHPF	174	5541
07 2 32 284	OBERLAUCH	BITBURG-PRUEM	RHPF	62	5541
09 6 72 138	OBERLEICHTERSBACH	BAD KISSINGEN	BAY	1 731	8781
09 7 80 131	OBERMAISELSTEIN	OBERALLGAEU	BAY	955	8981
08 4 25 090	OBERMARCHTAL	ALB-DONAU-KREIS	BAWU	1 181	7937
09 1 81 131	OBERMEITINGEN	LANDSBERG A. LECH	BAY	1 696	8933
09 5 73 123	OBERMICHELBAACH	FUERTH	BAY	1 805	8501
07 3 33 054	OBERMOSCHEL, STADT	DONNERSBERG-KREIS	RHPF	1 101	6763
07 1 32 084	OBERNAU	ALTENKIRCHEN (WESTERWALD)	RHPF	136	5231
09 6 75 156	OBERNBREIT, MARKT	KITZINGEN	BAY	1 504	8711
09 6 76 145	OBERNBURG A. MAIN, STADT	MILTENBERG	BAY	7 214	8753
03 3 52 042	OBERNDORF	CUXHAVEN	NDSA	1 731	2171
07 3 33 055	OBERNDORF	DONNERSBERG-KREIS	RHPF	268	6762
09 7 79 196	OBERNDORF A. LECH	DONAU-RIES	BAY	1 864	8851
08 3 25 045	OBERNDORF AM NECKAR, STADT	ROTTWEIL	BAWU	13 632	7238
07 1 41 102	OBERNEISEN	RHEIN-LAHN-KREIS	RHPF	753	6251
09 1 83 134	OBERNEUKIRCHEN	MUEHLDORF A. INN	BAY	668	8261
03 1 52 018	OBERNFELD	GOETTINGEN	NDSA	942	3429
08 4 17 047	OBERNHEIM	ZOLLERNALBKREIS	BAWU	1 366	7461
07 3 40 219	OBERNHEIM-KIRCHENARNBACH	PIRMASENS	RHPF	1 786	6791
07 1 41 103	OBERNHOF	RHEIN-LAHN-KREIS	RHPF	493	5409
03 1 51 019	OBERNHOLZ	GIFHORN	NDSA	894	3122
03 2 57 028	OBERNKIRCHEN, STADT	SCHAUMBURG	NDSA	10 749	3063
09 2 75 137	OBERNZELL, MARKT	PASSAU	BAY	3 340	8391
09 5 75 156	OBERNZENN, MARKT	NEUSTADT A.D.AISCH-BAD WINDSHEIM	BAY	2 556	8802
07 2 31 100	OBEROEFFLINGEN	BERNKASTEL-WITTLICH	RHPF	225	5561
09 7 77 155	OBEROSTENDORF	OSTALLGAEU	BAY	1 099	8939
07 3 37 059	OBEROTTERBACH	SUEDLICHE WEINSTRASSE	RHPF	954	6749
09 7 72 186	OBEROTTMARSHAUSEN	AUGSBURG	BAY	1 032	8901
09 1 75 131	OBERPPFRAMMERN	EBERSBERG	BAY	1 529	8011
07 2 32 285	OBERPIERSCHIED	BITBURG-PRUEM	RHPF	304	5523
09 6 79 169	OBERPLEICHFELD	WUERZBURG	BAY	877	8702
09 2 71 139	OBERPOERING	DEGGENDORF	BAY	906	8351
07 1 38 054	OBERRADEN	NEUWIED	RHPF	484	5451
08 2 35 055	OBERREICHENBACH	CALW	BAWU	2 301	7261
09 5 72 147	OBERREICHENBACH	ERLANGEN-HOECHSTADT	BAY	739	8521
07 1 34 066	OBERREIDENBACH	BIRKENFELD	RHPF	604	6581

## 4 GEMEINDEN IN ALPHABETISCHER ORDNUNG MIT SCHLUESSELNUMMER, BEVOELKERUNG UND POSTLEITZAHL AM 31.12.1984

SCHLUESSEL- NUMMER	GEMEINDE	KREIS	LAND	BEVOEL- KERUNG	POST- LEIT- ZAHL
09 7 76 121	OBERREUTE	LINDAU (BODENSEE)	BAY	1 335	8999
08 3 15 084	OBERRIED	BREISGAU-HOCHSCHWARZWALD	BAWU	2 582	7801
09 7 78 183	OBERRIEDEN	UNTERALLGAEU	BAY	1 177	8949
08 1 18 059	OBERRIEXINGEN, STADT	LUDWIGSBURG	BAWU	2 355	7141
07 1 43 282	OBERROD	WESTERWALDKREIS	RHPF	629	5439
07 1 43 283	OBERROSSBACH	WESTERWALDKREIS	RHPF	326	5439
08 1 27 062	OBERROT	SCHWAEBISCH HALL	BAWU	2 795	7163
09 7 75 141	OBERROTH	NEU-ULM	BAY	721	7919
07 2 31 101	OBERSCHIEDWEILER	BERNKASTEL-WITTLICH	RHPF	183	5561
09 5 75 157	OBERSCHIEFELD, MARKT	NEUSTADT A.D.AISCH-BAD WINDSHEIM	BAY	1 134	8531
09 1 84 135	OBERSCHLEISSHEIM	MUENCHEN	BAY	10 567	8042
07 3 37 060	OBERSCHLETTENBACH	SUEDLICHE WEINSTRASSE	RHPF	158	6749
09 2 78 167	OBERSCHNEIDING	STRAUBING-BOGEN	BAY	2 349	8441
09 7 78 184	OBERSCHOENEGG	UNTERALLGAEU	BAY	871	8941
09 6 78 164	OBERSCHWARZACH, MARKT	SCHWEINFURT	BAY	1 360	8722
09 1 79 140	OBERSCHWEINBACH	FUERSTENFELDBRUCK	BAY	941	8081
07 3 40 036	OBERSIMTEN	PIRMASENS	RHPF	587	6781
09 6 77 169	OBERSINN, MARKT	MAIN-SPESSART	BAY	1 176	8781
09 1 90 136	OBERSOECHERING	WEILHEIM-SCHONGAU	BAY	1 058	8121
08 1 27 063	OBERSONTHEIM	SCHWAEBISCH HALL	BAWU	3 661	7164
08 4 25 091	OBERSTADION	ALB-DONAU-KREIS	BAWU	1 219	7931
07 2 33 055	OBERSTADTFELD	DAUN	RHPF	518	5531
09 7 80 132	OBERSTAUFEN, MARKT	OBERALLGAEU	BAY	6 547	8974
07 3 36 071	OBERSTAUFENBACH	KUSEL	RHPF	168	6791
09 7 80 133	OBERSTDORF, MARKT	OBERALLGAEU	BAY	11 055	8980
07 2 32 097	OBERSTEDEN	BITBURG-PRUEM	RHPF	92	5521
07 1 32 085	OBERSTEINEBACH	ALTENKIRCHEN (WESTERWALD)	RHPF	211	5451
08 1 18 060	OBERSTENFELD	LUDWIGSBURG	BAWU	7 139	7141
07 1 33 075	OBERSTREIT	BAD KREUZNACH	RHPF	226	6551
09 6 73 151	OBERSTREU	RHOEN-GRABFELD	BAY	1 414	8741
07 3 32 040	OBERSUELZEN	BAD DUERKHEIM	RHPF	388	6719
09 2 74 165	OBERSUESSBACH	LANDSHUT	BAY	1 052	8301
08 1 25 110	OBERSULM	HEILBRONN	BAWU	11 103	7104
09 1 83 135	OBERTAUFKIRCHEN	MUEHLDORF A. INN	BAY	1 778	8255
08 4 35 045	OBERTEURINGEN	BODENSEEKREIS	BAWU	3 106	7991
10 0 46 116	OBERTHAL	SANKT WENDEL	SAAR	6 269	6692
09 6 72 139	OBERTHULBA, MARKT	BAD KISSINGEN	BAY	4 104	8731
07 1 41 104	OBERTIEFENBACH	RHEIN-LAHN-KREIS	RHPF	273	5429
09 3 75 175	OBERTRAUBLING	REGENSBURG	BAY	5 221	8407
09 4 74 156	OBERTRUBACH	FORCHHEIM	BAY	2 121	8571
06 4 38 010	OBERTSHAUSEN, STADT	OFFENBACH	HESS	20 991	6053
06 4 34 008	OBERURSEL (TAUNUS), STADT	HOCHTAUNUSKREIS	HESS	38 689	6370
09 3 76 151	OBERVIECHTACH, STADT	SCHWANDORF	BAY	5 019	8474
07 1 41 105	OBERWALLMENACH	RHEIN-LAHN-KREIS	RHPF	160	5429
07 1 32 086	OBERWAMBACH	ALTENKIRCHEN (WESTERWALD)	RHPF	406	5231
07 2 32 098	OBERWEILER	BITBURG-PRUEM	RHPF	133	5521
07 3 36 072	OBERWEILER IM TAL	KUSEL	RHPF	228	6759
07 3 36 073	OBERWEILER-TIEFENBACH	KUSEL	RHPF	283	6759
07 2 32 099	OBERWEIS	BITBURG-PRUEM	RHPF	483	5521

SCHLUESSEL- NUMMER	GEMEINDE	KREIS	LAND	BEVOEL- KERUNG	POST- LEIT- ZAHL
07 1 40 112	OBERWESEL, STADT	RHEIN-HUNS RUECK-KREIS	RHPF	4 420	6532
06 6 33 021	OBERWESER	KASSEL	HESS	3 513	3525
07 1 41 106	OBERWIES	RHEIN-LAHN-KREIS	RHPF	157	5409
07 3 33 056	OBERWIESEN	DONNERSBERGKREIS	RHPF	464	6719
07 1 34 067	OBERWOERRESBACH	BIRKENFELD	RHPF	156	6581
08 3 17 093	OBERWOLFACH	ORTENAU KREIS	BAWU	2 652	7620
07 1 31 060	OBERZISSEN	AHRWEILER	RHPF	875	5471
09 1 89 133	OBING	TRAUNSTEIN	BAY	3 161	8201
08 2 25 074	OBRIGHEIM	NECKAR-ODENWALD-KREIS	BAWU	5 098	6951
07 3 32 041	OBRIGHEIM (PFALZ)	BAD DUECKHEIM	RHPF	2 375	6719
09 6 79 170	OCHSENFURT, STADT	WUERZBURG	BAY	11 294	8703
08 4 26 087	OCHSENHAUSEN, STADT	BIBERACH	BAWU	6 618	7955
07 1 37 086	OCHTENDUNG	MAYEN-KOBLENZ	RHPF	3 814	5405
03 4 62 012	OCHTERSUM	WITTMUND	NDSA	966	2941
05 5 66 068	OCHTRUP, STADT	STEINFURT	NW	16 579	4434
07 1 38 055	OCKENFELS	NEUWIED	RHPF	974	5461
07 3 35 048	OCKENHEIM	MAINZ-BINGEN	RHPF	1 993	6531
07 2 35 098	OCKFEN	TRIER-SAARBURG	RHPF	547	5511
01 0 54 093	OCKHOLM	NORDFRIESLAND	SCHH	396	2255
01 0 51 083	ODDERADE	DITHMARSCHEN	SCHH	270	2249
09 1 74 135	OEDLZHAUSEN	DACHAU	BAY	3 112	8063
07 3 36 074	ODENBACH	KUSEL	RHPF	891	6759
05 3 78 020	ODENTHAL	RHEINISCH-BERGISCHER KREIS	NW	12 608	5068
07 1 33 076	ODERNHEIM AM GLAN	BAD KREUZNACH	RHPF	1 766	6551
03 3 52 043	ODISHEIM	CUXHAVEN	NDSA	607	2179
03 3 59 035	OEDERQUART	STADE	NDSA	1 355	2161
08 1 25 078	OEDHEIM	HEILBRONN	BAWU	4 381	7101
08 3 35 061	OEHNINGEN	KONSTANZ	BAWU	3 568	7763
08 1 26 066	OEHRINGEN, STADT	HOHENLOHEKREIS	BAWU	16 526	7110
08 2 36 075	OELBRONN-DUERRN	ENZKREIS	BAWU	2 682	7531
05 5 70 028	OELDE, STADT	WARENDORF	NW	27 101	4740
01 0 61 079	OELIXDORF	STEINBURG	SCHH	2 677	2210
08 4 25 092	OELLINGEN	ALB-DONAU-KREIS	BAWU	411	7907
07 1 41 107	OELSBERG	RHEIN-LAHN-KREIS	RHPF	419	5429
07 1 32 087	OELSEN	ALTENKIRCHEN (WESTERWALD)	RHPF	89	5231
08 4 25 093	OEPFINGEN	ALB-DONAU-KREIS	BAWU	1 888	7939
05 5 62 028	OER-ERKEN SCHWICK, STADT	RECKLINGHAUSEN	NW	27 033	4353
03 3 57 035	OEREL	ROTE NBURG (WJEMME)	NDSA	1 671	2740
01 0 60 065	OERING	SEGE BERG	SCHH	930	2061
09 6 72 140	OERLENBACH	BAD KISSINGEN	BAY	5 156	8735
05 7 66 056	OERLINGHAUSEN, STADT	LIPPE	NW	14 697	4811
01 0 59 067	OERSBERG	SCHLESWIG-FLENSBU RG	SCHH	299	2341
01 0 60 066	OERSDORF	SEGE BERG	SCHH	741	2358
01 0 61 080	OESCHEBUETTEL	STEINBURG	SCHH	141	2217
01 0 51 084	OESTERDEICHSTRICH	DITHMARSCHEN	SCHH	234	2242
01 0 51 140	OESTERWURTH	DITHMARSCHEN	SCHH	285	2244
06 4 39 012	OESTRICH-WINKEL, STADT	RHEINGAU-TAUNUS-KREIS	HESS	10 849	6227
08 2 15 064	OESTRINGEN, STADT	KARLSRUHE	BAWU	10 627	7524
08 2 16 039	OETIGHEIM	RASTATT	BAWU	3 835	7556

## 4 GEMEINDEN IN ALPHABETISCHER ORDNUNG MIT SCHLUESSELNUMMER, BEVOELKERUNG UND POSTLEITZAHL AM 31.12.1984

SCHLUESSEL- NUMMER	GEMEINDE	KREIS	LAND	BEVOEL- KERUNG	POST- LEIT- ZAHL
08 2 36 050	OETISHEIM	ENZKREIS	BAWU	4 244	7136
09 7 79 197	OETTINGEN I. BAY., STADT	DONAU-RIES	BAY	4 495	8867
03 3 60 015	OETZEN	UELZEN	NDSA	1 315	3111
07 1 43 060	OETZINGEN	WESTERWALDKREIS	RHPF	923	5419
01 0 54 094	OEVENUM	NORDFRIESLAND	SCHH	447	2270
01 0 59 150	OEVERSEE	SCHLESWIG-FLENSBURG	SCHH	1 729	2391
08 1 25 079	OFFENAU	HEILBRONN	BAWU	2 321	7101
06 4 13 000	OFFENBACH AM MAIN, STADT	KREISFREIE STADT	HESS	107 378	6050
07 3 37 061	OFFENBACH AN DER QUEICH	SUEDLICHE WEINSTRASSE	RHPF	4 506	6745
07 3 36 075	OFFENBACH-HUNDHEIM	KUSEL	RHPF	1 277	6759
09 2 71 140	OFFENBERG	DEGGENDORF	BAY	2 570	8351
01 0 51 085	OFFENBUETTEL	DITHMARSCHEN	SCHH	278	2243
08 3 17 096	OFFENBURG, STADT	ORTENAUKREIS	BAWU	50 048	7600
09 5 74 145	OFFENHAUSEN	NUERNBERGER LAND	BAY	1 350	8561
07 3 31 053	OFFENHEIM	ALZEY-WORMS	RHPF	445	6509
09 7 74 171	OFFINGEN, MARKT	GUENZBURG	BAY	3 310	8875
07 3 31 054	OFFSTEIN	ALZEY-WORMS	RHPF	1 507	6521
08 4 16 031	OFTERDINGEN	TUEBINGEN	BAWU	3 715	7404
09 7 80 134	OFTERSCHWANG	OBERALLGAEU	BAY	1 753	8972
08 2 26 062	OFTERSHEIM	RHEIN-NECKAR-KREIS	BAWU	10 548	6836
08 4 26 090	OGGELSHAUSEN	BIBERACH	BAWU	808	7941
07 1 31 062	OHLENHARD	AHRWEILER	RHPF	114	5489
08 3 17 097	OHLSBACH	ORTENAUKREIS	BAWU	2 270	7601
09 1 80 127	OHLSTADT	GARMISCH-PARTENKIRCHEN	BAY	2 606	8115
07 1 40 113	OHLWEILER	RHEIN-HUNS RUECK-KREIS	RHPF	300	6541
07 3 36 076	OHMBACH	KUSEL	RHPF	734	6791
08 1 16 053	OHMDEN	ESSLINGEN	BAWU	1 537	7311
03 4 56 016	OHNE	GRAFSCHAFT BENTHEIM	NDSA	500	4443
09 5 71 186	OHRENBACH	ANSBACH	BAY	743	8801
03 1 58 023	OHNUM	WOLFENBUETTEL	NDSA	678	3344
09 1 79 142	OLCHING	FUERSTENFELDBRUCK	BAY	20 192	8037
01 0 61 081	OLDENBORSTEL	STEINBURG	SCHH	110	2216
01 0 58 119	OLDENBUETTEL	RENSBURG-ECKERNFOERDE	SCHH	245	2215
03 4 03 000	OLDENBURG (OLDENBURG), STADT	KREISFREIE STADT	NDSA	138 469	2900
01 0 55 033	OLDENBURG IN HOLSTEIN, STADT	OSTHOLSTEIN	SCHH	9 713	2440
03 3 59 036	OLDENDORF	STADE	NDSA	2 254	2164
01 0 61 082	OLDENDORF	STEINBURG	SCHH	960	2211
03 3 55 027	OLDENDORF (LUHE)	LUENEBURG	NDSA	933	2124
01 0 56 120	OLDENHUETTEN	RENSBURG-ECKERNFOERDE	SCHH	122	2371
01 0 54 095	OLDENSWORT	NORDFRIESLAND	SCHH	1 256	2251
01 0 54 096	OLDERSBEK	NORDFRIESLAND	SCHH	467	2251
01 0 54 097	OLDERUP	NORDFRIESLAND	SCHH	325	2251
01 0 54 098	OLDSUM	NORDFRIESLAND	SCHH	513	2270
05 5 58 036	OLFEN, STADT	COESFELD	NW	8 582	4716
07 2 35 100	OLLMUTH	TRIER-SAARBURG	RHPF	139	5501
07 2 32 287	OLMSCHIED	BITBURG-PRUEM	RHPF	157	5529
05 9 66 024	OLPE, STADT	OLPE	NW	22 138	5960
05 9 58 036	OLSBURG, STADT	HOCHSAUERLANDKREIS	NW	14 060	5787
07 3 35 033	OLSBUECKEN	KAISERSLAUTERN	RHPF	1 089	6751

SCHLUESSEL- NUMMER	GEMEINDE	KREIS	LAND	BEVOEL- KERUNG	POST- LEIT- ZAHLE
07 2 32 100	OLSDORF	BITBURG-PRUEM	RHPF	133	5521
07 2 32 288	OLZHEIM	BITBURG-PRUEM	RHPF	382	5541
07 2 35 101	ONSDORF	TRIER-SAARBURG	RHPF	159	5513
09 7 76 122	OPFENBACH	LINDAU (BODENSEE)	BAY	2 018	8996
08 3 17 098	OPPENAU, STADT	ORTENAU-KREIS	BAWU	4 903	7603
07 3 39 049	OPPENHEIM, STADT	MAINZ-BINGEN	RHPF	4 802	6504
08 1 19 053	OPPENWEILER	REMS-MURR-KREIS	BAWU	3 689	7155
07 1 40 115	OPPERTSHAUSEN	RHEIN-HUNS RUECK-KREIS	RHPF	84	6540
07 3 33 057	ORBIS	DONNERSBERG-KREIS	RHPF	507	6719
07 2 32 289	ORENHOFEN	BITBURG-PRUEM	RHPF	1 259	5501
07 1 32 088	ORFGEN	ALTENKIRCHEN (WESTERWALD)	RHPF	207	5232
07 2 32 290	ORLENBACH	BITBURG-PRUEM	RHPF	190	5541
07 2 33 232	ORMONT	DAUN	RHPF	362	5541
09 5 71 189	ORNBAU, STADT	ANSBACH	BAY	1 366	8821
07 2 32 101	ORSFELD	BITBURG-PRUEM	RHPF	169	5524
08 3 35 099	ORSINGEN-NENZINGEN	KONSTANZ	BAWU	2 183	7769
08 3 17 100	ORTENBERG	ORTENAU-KREIS	BAWU	2 720	7601
06 4 40 019	ORTENBERG, STADT	WETTERAU-KREIS	HESS	7 903	6474
09 2 75 138	ORTENBURG, MARKT	PASSAU	BAY	6 302	8359
07 2 31 103	OSANN-MONZEL	BERNKASTEL-WITTLICH	RHPF	1 399	5561
07 2 35 103	OSBURG	TRIER-SAARBURG	RHPF	1 620	5501
01 0 58 121	OSDORF	RENSBURG-ECKERNFOERDE	SCHH	1 750	2301
03 1 51 020	OSLOSS	GIFHORN	NDSA	1 482	3171
03 4 04 000	OSNABRUECK, STADT	KREISFREIE STADT	NDSA	153 587	4500
05 5 70 032	OSTBEVERN	WARENDORF	NW	6 837	4412
03 4 52 021	OSTEEL	AURICH	NDSA	2 175	2986
08 2 35 057	OSTELSHEIM	CALW	BAWU	1 988	7261
03 3 52 044	OSTEN	CUXHAVEN	NDSA	1 995	2176
01 0 54 099	OSTENFELD (HUSUM)	NORDFRIESLAND	SCHH	1 275	2251
01 0 58 122	OSTENFELD (RENSBURG)	RENSBURG-ECKERNFOERDE	SCHH	483	2373
01 0 54 101	OSTER-OHRSTEDT	NORDFRIESLAND	SCHH	605	2251
09 7 75 142	OSTERBERG	NEU-ULM	BAY	781	7919
03 3 52 045	OSTERBRUCH	CUXHAVEN	NDSA	495	2178
08 2 25 075	OSTERBURKEN, STADT	NECKAR-ODENWALD-KREIS	BAWU	4 599	6960
01 0 58 123	OSTERBY	RENSBURG-ECKERNFOERDE	SCHH	756	2331
01 0 59 151	OSTERBY	SCHLESWIG-FLENSBURG	SCHH	291	2267
03 4 59 029	OSTERCAPPELN	OSNABRUECK	NDSA	7 941	4514
03 3 57 036	OSTEREI STEDT	ROTENBURG (WUEMME)	NDSA	908	2730
03 3 56 501	OSTERHEIDE, GEMFR. BEZIRK	SOLTAU-FALLINGBOSTEL	NDSA	1 025	3041
01 0 54 100	OSTERHEVER	NORDFRIESLAND	SCHH	270	2251
09 2 71 141	OSTERHOFEN, STADT	DEGGENDORF	BAY	9 931	8353
03 3 56 007	OSTERHOLZ-SCHARMBECK, STADT	OSTERHOLZ	NDSA	23 745	2860
01 0 56 038	OSTERHORN	PINNEBERG	SCHH	261	2205
03 1 56 011	OSTERODE AM HARZ, STADT	OSTERODE AM HARZ	NDSA	27 284	3360
01 0 51 086	OSTERRADE	DITHMARSCHEN	SCHH	511	2241
01 0 58 124	OSTERROENFELD	RENSBURG-ECKERNFOERDE	SCHH	3 136	2370
07 1 41 108	OSTERSPAI	RHEIN-LAHN-KREIS	RHPF	1 289	5421
01 0 58 125	OSTERSTEDT	RENSBURG-ECKERNFOERDE	SCHH	514	2211
03 4 56 017	OSTERWALD	GRAFSCHAFT BENTHEIM	NDSA	1 177	4458

## 4 GEMEINDEN IN ALPHABETISCHER ORDNUNG MIT SCHLUESSELNUMMER, BEVOELKERUNG UND POSTLEITZAHL AM 31.12.1984

SCHLUESSEL- NUMMER	GEMEINDE	KREIS	LAND	BEVOEL- KERUNG	POST- LEIT- ZAHL
09 7 77 157	OSTERZELL	OSTALLGAEU	BAY	606	8951
08 1 16 080	OSTFILDERN, STADT	ESSLINGEN	BAWU	28 251	7302
09 6 73 153	OSTHEIM V. D. RHOEN, STADT	RHOEN-GRABFELD	BAY	3 531	8745
07 3 31 055	OSTHOFEN, STADT	ALZEY-WORMS	RHPF	6 208	6522
08 4 37 086	OSTRACH	SIGMARINGEN	BAWU	5 067	7965
03 4 57 017	OSTRHAUDERFEHN	LEER	NDSA	7 980	2958
01 0 51 087	OSTROHE	DITHMARSCHEN	SCHH	840	2240
01 0 62 053	OSTSTEINBEK	STORMARN	SCHH	7 980	2000
08 1 17 037	OTTENBACH	GOEPPINGEN	BAWU	2 096	7321
01 0 61 083	OTTENBUETTEL	STEINBURG	SCHH	578	2211
01 0 58 126	OTTENDORF	RENSBURG-ECKERNFOERDE	SCHH	868	2300
08 3 17 102	OTTENHOEFEN IM SCHWARZWALD	ORTENAU-KREIS	BAWU	3 211	7593
09 1 77 134	OTTENHOFEN	ERDING	BAY	1 171	8015
09 5 74 146	OTTENSDOOS	NUERNBERGER LAND	BAY	1 593	8561
03 2 55 031	OTTENSTEIN, FLECKEN	HOLZMINDEN	NDSA	1 300	3251
03 3 53 027	OTTER	HARBURG	NDSA	1 096	2111
07 3 35 034	OTTERBACH	KAISERSLAUTERN	RHPF	3 095	6756
07 3 35 035	OTTERBERG, STADT	KAISERSLAUTERN	RHPF	4 266	6754
09 1 82 127	OTTERFING	MIESBACH	BAY	3 220	8156
03 3 52 046	OTTERNDORF, STADT	CUXHAVEN	NDSA	6 362	2178
03 3 61 008	OTTERSBERG, FLECKEN	VERDEN	NDSA	9 670	2802
07 3 33 058	OTTERSHEIM	DONNERSBERG-KREIS	RHPF	327	6719
07 3 34 023	OTTERSHEIM BEI LANDAU	GERMERSHEIM	RHPF	1 477	6741
07 3 38 021	OTTERSTADT	LUDWIGSHAFEN	RHPF	3 115	6701
08 2 16 041	OTTERSWEIER	RASTATT	BAWU	5 674	7583
09 7 79 198	OTTING	DONAU-RIES	BAY	686	8851
09 7 78 186	OTTOBEUREN, MARKT	UNTERALLGAEU	BAY	7 235	8942
09 1 84 136	OTTOBRUNN	MUENCHEN	BAY	20 202	8012
06 6 34 020	OTTRAU	SCHWALM-EDER-KREIS	HESS	2 356	3579
10 0 43 115	OTTWEILER, STADT	NEUNKIRCHEN	SAAR	15 951	6682
06 4 32 017	OTZBERG	DARMSTADT-DIEBURG	HESS	5 721	6111
09 2 71 143	OTZING	DEGGENDORF	BAY	1 486	8351
07 1 33 077	OTZWEILER	BAD KREUZNACH	RHPF	245	6571
03 4 61 008	OVELGOENNE	WESERMARSCH	NDSA	5 013	2882
05 3 78 024	OVERATH	RHEINISCH-BERGISCHER KREIS	NW	22 818	5063
08 1 16 054	OWEN, STADT	ESSLINGEN	BAWU	2 890	7311
08 4 35 047	OWINGEN	BODENSEEKREIS	BAWU	2 933	7776
01 0 58 127	OWSCHLAG	RENSBURG-ECKERNFOERDE	SCHH	2 783	2372
09 7 80 128	OY-MITTELBERG	OBERRALLGAEU	BAY	3 422	8967
03 3 61 009	OYTEN	VERDEN	NDSA	12 183	2806
P					
01 0 58 128	PADENSTEDT	RENSBURG-ECKERNFOERDE	SCHH	803	2351
05 7 74 032	PADERBORN, STADT	PADERBORN	NW	109 514	4790
03 3 52 047	PADINGBUETTEL	CUXHAVEN	NDSA	593	2853
09 1 90 138	PAEHL	WEILHEIM-SCHONGAU	BAY	1 693	8121
01 0 51 086	PAHLEN	DITHMARSCHEN	SCHH	976	2241
09 2 73 159	PAINTEN, MARKT	KELHEIM	BAY	1 812	8421
09 1 89 134	PALLING	TRAUNSTEIN	BAY	2 887	8221

SCHLUESSEL- NUMMER	GEMEINDE	KREIS	LAND	BEVOEL- KERUNG	POST- LEIT- ZAHL
07 2 35 104	PALZEM	TRIER-SAARBURG	RHPF	1 255	5510
01 0 57 055	PANKER	PLOEN	SCHH	1 285	2322
01 0 53 097	PANTEN	HERZOGTUM LAUENBURG	SCHH	531	2412
07 2 31 104	PANTENBURG	BERNKASTEL-WITTLICH	RHPF	285	5562
07 1 35 070	PANZWEILER	COCHEM-ZELL	RHPF	150	5581
03 4 54 041	PAPENBURG, STADT	EMSLAND	NDSA	28 497	2990
09 5 77 158	PAPPENHEIM, STADT	WEISSENBURG-GUNZENHAUSEN	BAY	4 145	8834
09 3 74 144	PARKSTEIN, MARKT	NEUSTADT A. D. WALDNAAB	BAY	1 678	8481
09 2 78 170	PARKSTETTEN	STRAUBING-BOGEN	BAY	2 146	8441
03 1 51 021	PARSAU	GIFHORN	NDSA	1 435	3181
09 3 73 151	PARSBERG, STADT	NEUMARKT I. D. OPF.	BAY	5 700	8433
07 3 31 056	PARTENHEIM	ALZEY-WORMS	RHPF	994	6501
09 6 77 170	PARTENSTEIN	MAIN-SPESSART	BAY	2 558	8775
07 2 35 105	PASCHEL	TRIER-SAARBURG	RHPF	187	5504
01 0 57 056	PASSADE	PLOEN	SCHH	209	2316
09 2 62 000	PASSAU, STADT	KREISFREIE STADT	BAY	52 356	8390
09 1 77 135	PASTETTEN	ERDING	BAY	1 710	8011
07 1 41 109	PATERSBERG	RHEIN-LAHN-KREIS	RHPF	478	5421
09 2 76 134	PATERSDORF	REGEN	BAY	1 669	8371
03 2 53 012	PATTENSEN, STADT	HANNOVER	NDSA	13 236	3017
09 1 78 150	PAUNZHAUSEN	FREISING	BAY	903	8069
09 3 77 145	PECHBRUNN	TIRSCHENREUTH	BAY	1 610	8591
07 2 32 103	PEFFINGEN	BITBURG-PRUEM	RHPF	205	5521
03 2 55 032	PEGESTORF	HOLZMINDEN	NDSA	556	3452
09 4 72 175	PEGNITZ, STADT	BAYREUTH	BAY	13 327	8570
03 1 57 006	PEINE, STADT	PEINE	NDSA	45 886	3150
01 0 61 084	PEISSEN	STEINBURG	SCHH	271	2214
09 1 90 139	PEISSENBERG, MARKT	WEILHEIM-SCHONGAU	BAY	10 647	8123
09 1 90 140	PEITING, MARKT	WEILHEIM-SCHONGAU	BAY	11 090	8922
07 2 35 106	PELLINGEN	TRIER-SAARBURG	RHPF	923	5501
01 0 54 103	PELLWORM	NORDFRIESLAND	SCHH	1 206	2251
07 2 33 056	PELM	DAUN	RHPF	900	5531
09 3 72 146	PEMFLING	CHAM	BAY	2 002	8491
03 2 56 023	PENNIGSEHL	NIENBURG (WESER)	NDSA	1 301	3071
09 3 75 180	PENTLING	REGENSBURG	BAY	5 181	8401
09 1 90 141	PENZBERG, STADT	WEILHEIM-SCHONGAU	BAY	13 051	8122
09 1 81 132	PENZING	LANDSBERG A. LECH	BAY	3 293	8916
09 1 71 126	PERACH	ALTOETTING	BAY	1 061	8261
09 2 78 171	PERASDORF	STRAUBING-BOGEN	BAY	546	8441
09 2 76 172	PERKAM	STRAUBING-BOGEN	BAY	1 112	8441
10 0 42 115	PERL	MERZIG-WADERN	SAAR	6 053	6642
09 2 72 138	PERLESREUT, MARKT	FREYUNG-GRAFENAU	BAY	2 651	8391
07 1 40 116	PERSCHEID	RHEIN-HUNSRUECK-KREIS	RHPF	345	6532
09 5 71 190	PETERSAURACH	ANSBACH	BAY	4 050	8802
06 6 31 020	PETERSBERG	FULDA	HESS	12 900	6415
07 3 40 037	PETERSBERG	PIRMASENS	RHPF	820	6781
09 7 71 155	PETERSDORF	AICHACH-FRIEDBERG	BAY	1 626	8891
05 7 70 028	PETERSHAGEN, STADT	MINDEN-LUEBBECKE	NW	23 494	4953
09 1 74 136	PETERSHAUSEN	DACHAU	BAY	4 272	8067

## 4 GEMEINDEN IN ALPHABETISCHER ORDNUNG MIT SCHLUESSELNUMMER, BEVOELKERUNG UND POSTLEITZAHL AM 31.12.1984

SCHLUESSEL- NUMMER	GEMEINDE	KREIS	LAND	BEVOEL- KERUNG	POST- LEIT- ZAHL
07 1 32 089	PETERSLAHR	ALTENKIRCHEN (WESTERWALD)	RHPF	269	5231
07 1 35 071	PETERSWALD-LOEFFELSCHEID	COCHEM-ZELL	RHPF	441	5581
09 3 75 181	PETTENDORF	REGENSBURG	BAY	2 558	8411
09 1 89 135	PETTING	TRAUNSTEIN	BAY	1 842	8221
09 4 71 169	PETTSTADT	BAMBERG	BAY	1 430	8602
07 1 33 078	PFaffen-Schwabenheim	BAD KREUZNACH	RHPF	951	6551
09 7 78 187	PFaffenhausen, Markt	UNTERALLGAEU	BAY	1 979	8949
08 1 25 081	PFaffenhofen	HEILBRONN	BAWU	1 921	7129
09 1 74 137	PFaffenhofen A. D. Glonn	DACHAU	BAY	1 390	8063
09 1 86 143	PFaffenhofen A. D. ILM, Stadt	PFaffenhofen A. D. ILM	BAY	17 034	8068
09 7 75 143	PFaffenhofen A. D. ROTH, Markt	NEU-ULM	BAY	5 757	7914
08 3 15 089	PFaffenweiler	BREISGAU-HOCHSCHWARZWALD	BAWU	2 470	7801
09 1 87 159	PFaffing	ROSENHEIM	BAY	4 026	8098
09 3 75 182	PFakofen	REGENSBURG	BAY	1 050	8401
07 1 40 117	PFALZFELD	RHEIN-HUNS RUECK-KREIS	RHPF	623	5449
08 2 37 054	PFALZGRAFENWEILER	FREUDENSTADT	BAWU	5 342	7293
09 2 77 138	PFARRKIRCHEN, Stadt	ROTTAL-INN	BAY	9 814	8340
09 6 74 184	PFARRWEISACH	HASSBERGE	BAY	1 544	8601
09 3 75 183	PFatter	REGENSBURG	BAY	2 373	8401
08 1 26 069	PFedelbach	HOHENLOHEKREIS	BAWU	6 614	7114
07 3 36 077	PFEFFELBACH	KUSEL	RHPF	982	6799
09 2 74 172	PFEFFENHAUSEN, Markt	LANDSHUT	BAY	4 148	8308
08 2 15 101	PFINZTAL	KARLSRUHE	BAWU	14 740	7507
09 1 76 153	PFDERRING, Markt	EICHSTAETT	BAY	3 065	8071
09 5 77 159	PFOELD	WEISSENBURG-GUNZENHAUSEN	BAY	1 231	8821
09 7 77 158	PFORZEN	OSTALLGAEU	BAY	1 610	8951
08 2 31 000	PFORZHEIM, Stadt	STADTKREIS	BAWU	104 023	7530
09 3 76 153	PFREIMD, Stadt	SCHWANDORF	BAY	4 810	8473
08 4 15 056	PFRONSTETTEN	REUTLINGEN	BAWU	1 315	7426
09 7 77 159	PFRONTEN	OSTALLGAEU	BAY	6 914	8962
08 4 37 088	PFULLENDORF, Stadt	SIGMARINGEN	BAWU	10 190	7798
08 4 15 059	PFULLINGEN, Stadt	REUTLINGEN	BAWU	15 748	7417
06 4 32 018	PFUNGSTADT, Stadt	DARMSTADT-DIEBURG	HESS	23 272	6102
08 2 15 066	PHILIPPSBURG, Stadt	KARLSRUHE	BAWU	10 343	7522
07 2 32 104	PHILIPPSHEIM	BITBURG-PRUEM	RHPF	96	5522
09 2 72 139	PHILIPPSREUT	FREYUNG-GRAFENAU	BAY	735	8391
06 6 32 016	PHILIPPSTHAL (WERRA)	HERSFELD-ROTENBURG	HESS	5 003	6433
07 2 32 105	PICKLIESSEM	BITBURG-PRUEM	RHPF	321	5521
09 1 72 126	PIDING	BERCHTESGADENER LAND	BAY	3 996	8235
09 3 75 184	PIELENHOFEN	REGENSBURG	BAY	966	8411
07 2 31 105	PIESPORT	BERNKASTEL-WITTLICH	RHPF	2 152	5555
07 1 37 087	PILLIG	MAYEN-KOBLENZ	RHPF	464	5441
09 3 73 153	PILSACH	NEUMARKT I. D. OPF.	BAY	1 958	8431
09 2 79 132	PILSTING, Markt	DINGOLFING-LANDAU	BAY	5 489	8385
01 0 56 039	PINNEBERG, Stadt	PINNEBERG	SCHH	35 459	2080
07 2 32 291	PINTESFELD	BITBURG-PRUEM	RHPF	42	5523
09 4 74 158	PINZBERG	FORCHHEIM	BAY	1 643	8551
09 3 74 146	PIRK	NEUSTADT A. D. WALDNAAB	BAY	1 584	8481
07 3 17 000	PIRMASENS, Stadt	KREISFREIE STADT	RHPF	46 930	6780

SCHLUESSEL- NUMMER	GEMEINDE	KREIS	LAND	BEVOEL- KERUNG	POST- LEIT- ZAHL
07 2 32 292	PITTENBACH	BITBURG-PRUEM	RHPF	106	5540
09 1 89 137	PITTENHART	TRAUNSTEIN	BAY	1 240	8201
07 1 37 088	PLAIDT	MAYEN-KOBLENZ	RHPF	5 158	5472
09 1 84 138	PLANEGG	MUENCHEN	BAY	11 028	8033
09 4 72 176	PLANKENFELS	BAYREUTH	BAY	755	8581
08 2 26 063	PLANKSTADT	RHEIN-NECKAR-KREIS	BAWU	8 833	6831
07 2 32 106	PLASCHEID	BITBURG-PRUEM	RHPF	80	5529
07 2 31 107	PLATTEN	BERNKASTEL-WITTLICH	RHPF	720	5561
09 2 71 146	PLATTLING, STADT	DEGGENDORF	BAY	10 182	8350
09 4 72 177	PLECH, MARKT	BAYREUTH	BAY	1 220	8571
07 1 32 090	PLECKHAUSEN	ALTENKIRCHEN (WESTERWALD)	RHPF	569	5451
08 1 18 063	PLEIDELSHEIM	LUDWIGSBURG	BAWU	4 172	7127
07 2 31 108	PLEIN	BERNKASTEL-WITTLICH	RHPF	597	5561
09 5 77 161	PLEINFELD, MARKT	WEISSENBURG-GUNZENHAUSEN	BAY	6 003	8835
09 1 71 127	PLEISKIRCHEN	ALTOETTING	BAY	2 042	8261
07 3 37 062	PLEISWEILER-OBERHOFEN	SUEDLICHE WEINSTRASSE	RHPF	742	6749
07 1 33 080	PLEITERSHEIM	BAD KREUZNACH	RHPF	186	6555
07 1 40 118	PLEIZENHAUSEN	RHEIN-HUNSRUECK-KREIS	RHPF	202	6540
09 7 78 188	PLESS	UNTERALLGAEU	BAY	723	8941
05 9 62 052	PLETTENBERG, STADT	MAERKISCHER KREIS	NW	27 555	5970
09 3 74 147	PLEYSTEIN, STADT	NEUSTADT A. D. WALDNAAB	BAY	2 510	8481
09 1 75 133	PLIENING	EBERSBERG	BAY	3 229	8011
08 4 15 060	PLIEZHAUSEN	REUTLINGEN	BAWU	6 926	7401
08 1 16 056	PLOCHINGEN, STADT	ESSLINGEN	BAWU	12 041	7310
01 0 57 057	PLOEN, STADT	PLOEN	SCHH	11 082	2320
09 3 77 146	PLOESSBERG, MARKT	TIRSCHENREUTH	BAY	3 078	8591
08 1 19 055	PLUEDERHAUSEN	REMS-MURR-KREIS	BAWU	8 326	7067
07 2 32 293	PLUETSCHIED	BITBURG-PRUEM	RHPF	321	5541
07 2 35 107	PLUWIG	TRIER-SAARBURG	RHPF	1 164	5501
09 2 75 141	POCKING, STADT	PASSAU	BAY	10 720	8398
09 1 88 137	POECKING	STARNBERG	BAY	5 279	8134
07 2 35 108	POELICH	TRIER-SAARBURG	RHPF	291	5559
01 0 62 056	POELITZ	STORMARN	SCHH	1 015	2061
09 1 86 144	POERNBACH	PFaffenhofen A. D. ILM	BAY	1 427	8069
01 0 61 085	POESCHENDORF	STEINBURG	SCHH	212	2216
09 3 72 147	POESING	CHAM	BAY	921	8491
09 7 71 156	POETTMEs, MARKT	AICHACH-FRIEDBERG	BAY	5 375	8897
01 0 53 098	POGEEZ	HERZOGTUM LAUENBURG	SCHH	364	2419
01 0 53 099	POGGENSEE	HERZOGTUM LAUENBURG	SCHH	250	2412
07 1 41 111	POHL	RHEIN-LAHN-KREIS	RHPF	286	5429
03 2 57 029	POHLE	SCHAUMBURG	NDSA	837	3255
06 5 31 014	POHLHEIM, STADT	GIessen	HESS	14 143	6301
01 0 57 058	POHNSDORF	PLOEN	SCHH	388	2308
09 1 75 135	POING	EBERSBERG	BAY	6 243	8011
07 1 37 089	POLCH	MAYEN-KOBLENZ	RHPF	3 753	5444
03 2 55 033	POLLE, FLECKEN	HOLZMINDEN	NDSA	1 344	3453
09 1 76 155	POLLENFELD	EICHSTAETT	BAY	2 293	8079
03 2 57 030	POLLHAGEN	SCHAUMBURG	NDSA	1 253	3061
09 1 83 136	POLLING	MUEHLDOERF A. INN	BAY	2 947	8261

SCHLUESSEL- NUMMER	GEMEINDE	KREIS	LAND	BEVOEL- KERUNG	POST- LEIT- ZAHL
09 1 90 142	POLLING	WEILHEIM-SCHONGAU	BAY	2 522	8121
09 5 77 162	POLSINGEN	WEISSENBURG-GUNZENHAUSEN	BAY	1 826	8831
09 5 74 147	POMMELBRUNN	NUERNBERGER LAND	BAY	4 729	8561
01 0 59 152	POMMERBY	SCHLESWIG-FLENSBURG	SCHH	238	2342
07 1 35 072	POMMERN	COCHEM-ZELL	RHPF	567	5593
09 4 71 172	POMMERSFELDEN	BAMBERG	BAY	2 212	8602
07 1 31 065	POMSTER	AHRWEILER	RHPF	194	5489
01 0 54 104	POPPENBUELL	NORDFRIESLAND	SCHH	278	2251
09 6 78 168	POPPENHUSEN	SCHWEINFURT	BAY	3 576	8721
06 6 31 021	POPPENHUSEN (WASSERKUPPE)	FULDA	HESS	2 450	6416
09 3 71 144	POPPENRICHT	AMBERG-SULZBACH	BAY	2 807	8451
05 7 70 032	PORTA WESTFALICA, STADT	MINDEN-LUEBBECKE	NW	33 721	4952
09 2 74 174	POSTAU	LANDSHUT	BAY	1 304	8301
09 3 73 155	POSTBAUER-HENG	NEUMARKT I. D. OPF.	BAY	5 656	8439
01 0 57 059	POSTFELD	PLOEN	SCHH	436	2308
09 2 77 139	POSTMUENSTER	ROTTAL-INN	BAY	2 298	8341
09 4 72 179	POTTENSTEIN, STADT	BAYREUTH	BAY	4 915	8573
07 1 43 284	POTTUM	WESTERWALDKREIS	RHPF	933	5439
09 4 74 160	POXDORF	FORCHHEIM	BAY	1 180	8521
01 0 61 086	POYENBERG	STEINBURG	SCHH	328	2211
07 1 32 091	PRACHT	ALTENKIRCHEN (WESTERWALD)	RHPF	1 325	5249
09 2 76 135	PRACKENBACH	REGEN	BAY	2 292	8371
01 0 57 060	PRASDORF	PLOEN	SCHH	370	2316
07 1 41 112	PRATH	RHEIN-LAHN-KREIS	RHPF	277	5422
09 4 72 180	PREBITZ	BAYREUTH	BAY	977	8587
01 0 57 062	PREETZ, STADT	PLOEN	SCHH	14 883	2308
07 2 32 294	PREISCHEID	BITBURG-PRUEM	RHPF	174	5529
07 2 32 107	PREIST	BITBURG-PRUEM	RHPF	666	5521
09 1 90 143	PREM	WEILHEIM-SCHONGAU	BAY	772	8921
09 3 74 149	PRESSATH, STADT	NEUSTADT A. D. WALDNAAB	BAY	4 427	8487
09 4 77 148	PRESSECK, MARKT	KULMBACH	BAY	2 379	8657
09 4 76 164	PRESSIG, MARKT	KRONACH	BAY	4 424	8644
09 4 74 161	PRETZFELD, MARKT	FORCHHEIM	BAY	2 152	8551
05 7 70 036	PREUSSISCH OLDENDORF, STADT	MINDEN-LUEBBECKE	NW	9 941	4994
03 3 54 020	PREZELLE	LUECHOW-DANNENBERG	NDSA	536	3131
09 6 75 158	PRICHSENSTADT, STADT	KITZINGEN	BAY	2 778	8718
09 1 87 162	PRIEN A. CHIEMSEE, MARKT	ROSENHEIM	BAY	9 270	8210
09 4 71 173	PRIESENDORF	BAMBERG	BAY	1 215	8602
01 0 58 129	PRINZENMOOR	RENSBURG-ECKERNFOERDE	SCHH	162	2371
03 4 58 012	PRINZHOEFTE	OLDENBURG (OLDENBURG)	NDSA	769	2833
01 0 56 040	PRISDORF	PINNEBERG	SCHH	1 667	2081
09 1 81 134	PRITTRICHING	LANDSBERG A. LECH	BAY	1 760	8911
01 0 57 063	PROBSTEIERHAGEN	PLOEN	SCHH	1 803	2316
07 2 32 295	PRONSFELD	BITBURG-PRUEM	RHPF	850	5541
01 0 60 067	PRONSTORF	SEGEBERG	SCHH	1 226	2361
09 6 79 174	PROSSELSHEIM	WUERZBURG	BAY	988	8702
07 2 32 296	PRUEM, STADT	BITBURG-PRUEM	RHPF	5 039	5540
07 2 32 108	PRUEMZURLAY	BITBURG-PRUEM	RHPF	361	5521
09 1 87 163	PRUTTING	ROSENHEIM	BAY	1 842	8201

SCHLUESSEL- NUMMER	GEMEINDE	KREIS	LAND	BEVOEL- KERUNG	POST- LEIT- ZAHL
09 1 79 145	PUCHHEIM	FUERSTENFELDBRUCK	BAY	19 118	8039
07 1 38 057	PUDERBACH	NEUWIED	RHPF	1 916	5419
09 3 74 150	PUECHERSREUTH	NEUSTADT A. D. WALDNAAB	BAY	1 357	8481
07 1 35 073	PUENDERICH	COCHEM-ZELL	RHPF	828	5581
09 1 81 141	PUERGEN	LANDSBERG A. LECH	BAY	2 127	8911
10 0 41 515	PUETTLINGEN, STADT	STADTVERBAND SAARBRUECKEN	SAAR	20 200	6625
05 3 62 036	PULHEIM, STADT	ERFTKREIS	NW	47 121	5024
09 1 84 139	PULLACH I. ISARTAL	MUENCHEN	BAY	7 868	8023
09 3 77 148	PULLENREUTH	TIRSCHENREUTH	BAY	1 998	8591
01 0 61 087	PULS	STEINBURG	SCHH	438	2216
09 5 73 124	PUSCHENDORF	FUERTH	BAY	1 583	8501
09 1 84 140	PUTZBRUNN	MUENCHEN	BAY	5 067	8011
09 3 73 156	PYRBAUM, MARKT	NEUMARKT I. D. OPF.	BAY	4 216	8501
<b>Q</b>					
03 4 59 030	QUAKENBRUECK, STADT	OSNABRUECK	NDSA	9 651	4570
01 0 58 130	QUARNBEK	RENSBURG-ECKERNFOERDE	SCHH	1 592	2300
01 0 61 088	QUARNSTEDT	STEINBURG	SCHH	388	2216
07 3 35 037	QUEIDERSBACH	KAISERSLAUTERN	RHPF	2 389	6791
03 4 56 018	QUENDORF	GRAFSCHAFT BENTHEIM	NDSA	571	4443
03 1 54 016	QUERENHORST	HELMSTEDT	NDSA	501	3332
01 0 59 153	QUERN	SCHLESWIG-FLENSBURG	SCHH	1 352	2391
03 2 51 029	QUERNHEIM	DIEPHOLZ	NDSA	397	2844
01 0 51 089	QUICKBORN	DITHMARSCHEN	SCHH	172	2224
01 0 56 041	QUICKBORN, STADT	PINNEBERG	SCHH	18 216	2085
07 1 31 066	QUIDDELBACH	AHRWEILER	RHPF	271	5488
10 0 41 516	QUIERSCHIED	STADTVERBAND SAARBRUECKEN	SAAR	15 836	6607
07 1 43 061	QUIRNBACH	WESTERWALDKREIS	RHPF	327	5418
07 3 36 501	QUIRNBACH/ PFALZ	KUSEL	RHPF	545	6799
07 3 32 042	QUIRNHEIM	BAD DUERKHEIM	RHPF	562	6719
<b>R</b>					
01 0 56 042	RAA-BESENBEK	PINNEBERG	SCHH	431	2200
01 0 59 154	RABEL	SCHLESWIG-FLENSBURG	SCHH	530	2341
06 5 31 015	RABENAU	GIESSEN	HESS	5 019	6301
01 0 59 155	RABENHOLZ	SCHLESWIG-FLENSBURG	SCHH	267	2342
01 0 59 066	RABENKIRCHEN-FAULUECK	SCHLESWIG-FLENSBURG	SCHH	716	2341
07 1 32 092	RACKSEN	ALTENKIRCHEN (WESTERWALD)	RHPF	123	5231
03 3 55 028	RADBRUCH	LUENEBURG	NDSA	1 381	2091
03 2 56 024	RADDESTORF	NIEENBURG (WESER)	NDSA	2 097	3079
01 0 61 089	RADE	STEINBURG	SCHH	92	2211
01 0 58 131	RADE B. HOHENWESTEDT	RENSBURG-ECKERNFOERDE	SCHH	78	2354
01 0 58 132	RADE B. RENDSBURG	RENSBURG-ECKERNFOERDE	SCHH	262	2371
05 3 74 036	RADEVORMWALD, STADT	OBERBERGISCHE KREIS	NW	22 700	5608
06 3 35 063	RADOLFZELL AM BODENSEE, STADT	KONSTANZ	BAWU	24 165	7760
03 1 54 017	RAEBKE	HELMSTEDT	NDSA	631	3331
05 5 54 040	RAESFELD	BORKEN	NW	8 368	4285
03 3 60 016	RAETZLINGEN	UELZEN	NDSA	456	3111
05 7 70 040	RAHDEN, STADT	MINDEN-LUEBBECKE	NW	12 947	4993

## 4 GEMEINDEN IN ALPHABETISCHER ORDNUNG MIT SCHLUESSELNUMMER, BEVOELKERUNG UND POSTLEITZAHL AM 31.12.1984

SCHLUESSEL- NUMMER	GEMEINDE	KREIS	LAND	BEVOEL- KERUNG	POST- LEIT- ZAHL
08 3 36 067	RAICH	LOERRACH	BAWU	245	7861
09 2 78 177	RAIN	STRAUBING-BOGEN	BAY	1 571	8441
09 7 79 201	RAIN, STADT	DONAU-RIES	BAY	6 587	8852
08 1 36 089	RAINAU	OSTALBKREIS	BAWU	2 618	7095
01 0 57 064	RAISDORF	PLOEN	SCHH	7 253	2313
09 1 90 144	RAISTING	WEILHEIM-SCHONGAU	BAY	1 513	8121
09 5 77 163	RAITENBUCH	WEISSENBURG-GUNZENHAUSEN	BAY	949	8831
07 2 35 111	RALINGEN	TRIER-SAARBURG	RHPF	1 762	5501
07 3 37 064	RAMBERG	SUEDLICHE WEINSTRASSE	RHPF	1 006	6741
09 1 87 164	RAMERBERG	ROSENHEIM	BAY	1 013	8091
01 0 51 090	RAMHUSEN	DITHMARSCHEN	SCHH	196	2226
07 3 36 079	RAMMELSBACH	KUSEL	RHPF	1 881	6799
08 4 25 097	RAMMINGEN	ALB-DONAU-KREIS	BAWU	1 011	7901
09 7 78 209	RAMMINGEN	UNTERALLGAEU	BAY	1 140	8939
09 1 72 129	RAMSAU B. BERCHTESGADEN	BERCHTESGADENER LAND	BAY	1 681	8243
07 3 33 060	RAMSEN	DONNERSBERGKREIS	RHPF	1 956	6719
01 0 54 105	RAMSTEDT	NORDFRIESLAND	SCHH	328	2251
07 3 35 038	RAMSTEIN-MIESENBACH	KAISERSLAUTERN	RHPF	7 690	6792
09 6 72 142	RAMSTHAL	BAD KISSINGEN	BAY	1 055	8731
09 6 79 175	RANDERSACKER, MARKT	WUERZBURG	BAY	3 579	8701
08 4 17 051	RANGENDINGEN	ZOLLERNALBKREIS	BAWU	4 486	7456
09 6 72 143	RANNUNGEN	BAD KISSINGEN	BAY	1 069	8721
07 1 43 062	RANSBACH-BAUMBACH, STADT	WESTERWALDKREIS	RHPF	5 935	5412
07 3 37 065	RANSCHBACH	SUEDLICHE WEINSTRASSE	RHPF	593	6740
06 4 40 020	RANSTADT	WETTERAUKREIS	HESS	3 917	6479
07 3 33 061	RANSWEILER	DONNERSBERGKREIS	RHPF	303	6761
01 0 54 106	RANTRUM	NORDFRIESLAND	SCHH	1 265	2251
01 0 54 107	RANTUM (SYLT)	NORDFRIESLAND	SCHH	596	2280
01 0 57 065	RANTZAU	PLOEN	SCHH	265	2325
07 2 35 112	RASCHIED	TRIER-SAARBURG	RHPF	543	5509
06 6 31 022	RASDORF	FULDA	HESS	1 629	6419
08 2 16 043	RASTATT, STADT	RASTATT	BAWU	37 319	7550
03 4 54 042	RASTDORF	EMSLAND	NDSA	837	2981
03 4 51 005	RASTEDE	AMMERLAND	NDSA	17 679	2902
01 0 57 066	RASTORF	PLOEN	SCHH	757	2308
01 0 55 035	RATEKAU	OSTHOLSTEIN	SCHH	13 496	2401
01 0 57 067	RATHJENS DORF	PLOEN	SCHH	485	2320
07 3 33 201	RATHSKIRCHEN	DONNERSBERGKREIS	RHPF	209	6759
07 3 36 081	RATHSWEILER	KUSEL	RHPF	149	6799
05 1 58 028	RATINGEN, STADT	METTMANN	NW	87 710	4030
08 4 17 052	RATSHAUSEN	ZOLLERNALBKREIS	BAWU	674	7461
09 4 71 174	RATTELSDOORF, MARKT	BAMBERG	BAY	3 833	8601
09 2 78 178	RATTENBERG	STRAUBING-BOGEN	BAY	1 656	8441
09 1 83 138	RATTENKIRCHEN	MUEHL DORF A. INN	BAY	735	8251
09 2 78 179	RATTISZELL	STRAUBING-BOGEN	BAY	1 247	8441
01 0 53 100	RATZEBURG, STADT	HERZOGTUM LAUBENBURG	SCHH	12 769	2418
09 2 73 163	RATZENHOFEN	KELHEIM	BAY	1 509	8301
07 1 38 056	RATZERT	NEUWIED	RHPF	211	5231
07 1 38 059	RAUBACH	NEUWIED	RHPF	1 749	5419

SCHLUESSEL- NUMMER	GEMEINDE	KREIS	LAND	BEVÖL- KERUNG	POST- LEIT- ZAHL
09 1 87 165	RAUBLING	ROSENHEIM	BAY	8 760	8201
08 2 26 065	RAUENBERG, STADT	RHEIN-NECKAR-KREIS	BAWU	5 886	6909
09 6 74 187	RAUHENEBRACH	HASSBERGE	BAY	3 020	8602
07 1 33 081	RAUMBACH	BAD KREUZNACH	RHPPF	463	6551
06 4 33 010	RAUNHEIM, STADT	GROSS-GERAU	HESS	11 019	6096
06 5 34 017	RAUSCHENBERG, STADT	MARBURG-BIEDENKOPF	HESS	4 221	3576
01 0 62 058	RAUSDORF	STORMARN	SCHH	189	2071
07 1 40 119	RAVENGIERSBURG	RHEIN-HUNSRUECK-KREIS	RHPPF	379	6541
08 4 36 064	RAVENSBURG, STADT	RAVENSBURG	BAWU	42 794	7980
08 2 25 114	RAVENSTEIN, STADT	NECKAR-ODENWALD-KREIS	BAWU	2 532	6963
07 1 40 120	RAVERSBEUREN	RHEIN-HUNSRUECK-KREIS	RHPPF	159	5585
07 1 40 121	RAYERSCHIED	RHEIN-HUNSRUECK-KREIS	RHPPF	107	6540
07 1 31 068	RECH	AHRWEILER	RHPPF	538	5481
08 1 17 038	RECHBERGHAUSEN	GOEPPINGEN	BAWU	5 007	7324
09 6 77 172	RECHTENBACH	MAIN-SPESSART	BAY	1 074	8771
08 4 25 098	RECHTENSTEIN	ALB-DONAU-KREIS	BAWU	332	7937
05 1 83 139	RECHTMEHRING	MUEHLDORF A. INN	BAY	1 295	8091
03 4 52 022	RECHTSUPWEG	AURICH	NDSA	1 776	2981
05 5 66 072	RECKE	STEINFURT	NW	9 353	4534
09 4 71 175	RECKENDORF	BAMBERG	BAY	1 580	8601
07 1 41 113	RECKENROTH	RHEIN-LAHN-KREIS	RHPPF	229	5429
07 1 40 122	RECKERSHAUSEN	RHEIN-HUNSRUECK-KREIS	RHPPF	315	6544
05 5 62 032	RECKLINGHAUSEN, STADT	RECKLINGHAUSEN	NW	117 989	4350
09 5 76 137	REDNITZHEMBACH	ROTH	BAY	5 384	8540
09 4 78 155	REDWITZ A. D. RODACH	LICHTENFELS	BAY	3 203	8627
05 1 54 044	REES, STADT	KLEVE	NW	17 646	4242
01 0 58 133	REESDORF	RENSBURG-ECKERNFOERDE	SCHH	105	2301
03 3 57 037	REESSUM	ROTENBURG (WUEMME)	NDSA	1 441	2724
09 2 76 138	REGEN, STADT	REGEN	BAY	11 011	8370
09 3 62 000	REGENSBURG, STADT	KREISFREIE STADT	BAY	126 681	8400
09 3 75 190	REGENSTAUF, MARKT	REGENSBURG	BAY	13 008	8413
03 3 53 028	REGESBOSTEL	HARBURG	NDSA	763	2151
09 4 75 161	REGNITZLOSAU	HOF	BAY	2 607	8671
09 4 75 162	REHAU, STADT	HOF	BAY	10 231	8673
07 1 33 082	REHBACH	BAD KREUZNACH	RHPPF	39	6553
07 1 33 083	REHBORN	BAD KREUZNACH	RHPPF	795	6551
03 2 56 025	REHBURG-LOCCUM, STADT	NIENBURG (WESER)	NDSA	9 545	3056
03 2 51 030	REHDEN	DIEPHOLZ	NDSA	1 430	2841
07 1 43 285	REHE	WESTERWALDKREIS	RHPPF	731	5439
01 0 61 091	REHER	STEINBURG	SCHH	707	2211
01 0 62 059	REHORST	STORMARN	SCHH	534	2401
09 7 71 158	REHLING	AICHACH-FRIEDBERG	BAY	1 846	8901
03 3 55 029	REHLINGEN	LUENEBURG	NDSA	578	2124
10 0 44 114	REHLINGEN	SAARLOUIS	SAAR	14 076	6639
01 0 51 092	REHM-FLEHDE-BARGEN	DITHMARSCHEN	SCHH	626	2241
07 3 36 082	REHWEILER	KUSEL	RHPPF	446	6799
07 1 40 123	REICH	RHEIN-HUNSRUECK-KREIS	RHPPF	314	6541
08 2 26 066	REICHARTSHAUSEN	RHEIN-NECKAR-KREIS	BAWU	1 578	6921
06 4 37 013	REICHELSCHEIM (ODENWALD)	ODENWALDKREIS	HESS	7 575	6101

## 4 GEMEINDEN IN ALPHABETISCHER ORDNUNG MIT SCHLUESSELNUMMER, BEVOELKERUNG UND POSTLEITZAHL AM 31.12.1984

SCHLUESSEL- NUMMER	GEMEINDE	KREIS	LAND	BEVOEL- KERUNG	POST- LEIT- ZAHL
06 4 40 021	REICHELSCHEIM (WETTERAU), STADT	WETTERAUKREIS	HESS	5 941	6361
08 3 35 066	REICHENAU	KONSTANZ	BAWU	4 834	7752
07 1 34 068	REICHENBACH	BIRKENFELD	RHPF	661	6589
09 3 72 149	REICHENBACH	CHAM	BAY	1 185	8411
09 4 76 166	REICHENBACH	KRONACH	BAY	1 013	8641
08 3 27 040	REICHENBACH AM HEUBERG	TUTTLINGEN	BAWU	370	7209
08 1 16 058	REICHENBACH AN DER FILS	ESSLINGEN	BAWU	6 936	7313
07 3 35 501	REICHENBACH-STEEGEN	KAISERSLAUTERN	RHPF	1 306	6791
07 1 41 114	REICHENBERG	RHEIN-LAHN-KREIS	RHPF	232	5429
09 6 79 176	REICHENBERG, MARKT	WUERZBURG	BAY	3 714	8701
09 5 74 150	REICHENSWAND	NUERNBERGER LAND	BAY	2 074	8561
09 1 73 140	REICHERSBEUERN	BAD TOELZ-WOLFRATSHAUSEN	BAY	1 562	8175
09 1 86 146	REICHERTSHAUSEN	PFaffenHOFEN A. D. ILM	BAY	3 637	8069
09 1 83 140	REICHERTSCHEIM	MUEHLDOEF A. INN	BAY	1 440	8251
09 1 86 147	REICHERTSHOFEN, MARKT	PFaffenHOFEN A. D. ILM	BAY	5 545	8077
09 1 81 135	REICHLING	LANDSBERG A. LECH	BAY	1 235	8911
05 3 74 040	REICHSHOF	OBERBERGISCHE KREIS	NW	15 920	5226
07 3 33 202	REICHSTHAL	DONNERSBERG KREIS	RHPF	126	6759
07 3 36 084	REICHWEILER	KUSEL	RHPF	551	6799
07 1 35 074	REIDENHAUSEN	COCHEM-ZELL	RHPF	143	5581
07 3 40 220	REIFENBERG	PIRMASENS	RHPF	812	6661
07 1 32 093	REIFERSCHIED	ALTENKIRCHEN (WESTERWALD)	RHPF	269	5232
07 2 32 297	REIFF	BITBURG-PRUEM	RHPF	53	5541
07 1 33 084	REIFFELBACH	BAD KREUZNACH	RHPF	239	6761
07 1 31 069	REIFFERSCHIED	AHRWEILER	RHPF	510	5489
07 2 31 110	REIL	BERNKASTEL-WITTLICH	RHPF	1 272	5586
08 2 26 068	REILINGEN	RHEIN-NECKAR-KREIS	BAWU	5 874	6838
07 2 33 233	REIMERATH	DAUN	RHPF	68	5489
09 7 79 203	REIMLINGEN	DONAU-RIES	BAY	1 027	8861
01 0 62 060	REINBEK, STADT	STORMARN	SCHH	25 196	2057
01 0 62 061	REINFELD (HOLSTEIN), STADT	STORMARN	SCHH	6 944	2067
06 6 33 022	REINHARDSHAGEN	KASSEL	HESS	4 461	3512
06 4 32 019	REINHEIM, STADT	DARMSTADT-DIEBURG	HESS	16 257	6107
01 0 51 093	REINSBUETTEL	DITHMARSCHEN	SCHH	390	2244
07 2 35 114	REINSFELD	TRIER-SAARBURG	RHPF	1 922	5509
03 3 55 030	REINSTORF	LUENEBURG	NDSA	1 101	2121
07 2 32 298	REIPELDINGEN	BITBURG-PRUEM	RHPF	91	5529
07 3 36 085	REIPOLTSKIRCHEN	KUSEL	RHPF	380	6759
09 2 79 134	REISBACH, MARKT	DINGOLFING-LANDAU	BAY	5 781	8386
09 1 71 129	REISCHACH	ALTOETTING	BAY	2 224	8261
06 5 31 016	REISKIRCHEN	GIessen	HESS	8 254	6301
09 1 89 139	REIT IM WINKL	TRAUNSTEIN	BAY	2 533	8216
07 1 41 115	REITZENHAIN	RHEIN-LAHN-KREIS	RHPF	321	5429
05 5 54 044	REKEN	BORKEN	NW	11 783	4421
01 0 56 043	RELLINGEN	PINNEBERG	SCHH	13 323	2084
07 3 36 086	RELSBERG	KUSEL	RHPF	194	6759
07 1 31 070	REMAGEN, STADT	AHRWEILER	RHPF	14 112	5480
08 2 36 071	REMCHINGEN	ENZKREIS	BAWU	9 338	7537
03 1 58 024	REMLINGEN	WOLFENBUETTEL	NDSA	1 680	3346

SCHLUESSEL- NUMMER	GEMEINDE	KREIS	LAND	BEVOEL- KERUNG	POST- LEIT- ZAHL
09 6 79 177	REMLINGEN, MARKT	WUERZBURG	BAY	1 379	8702
01 0 58 134	REMMELS	RENSBURG-ECKERNFOERDE	SCHH	393	2354
05 1 20 000	REMSCHIED, STADT	KREISFREIE STADT	NW	121 830	5630
08 1 18 081	REMSECK AM NECKAR	LUDWIGSBURG	BAWU	16 379	7148
08 1 19 090	REMSHALDEN	REMS-MURR-KREIS	BAWU	12 575	7064
08 3 17 110	RENCHE, STADT	ORTENAU-KREIS	BAWU	6 009	7592
01 0 58 135	RENSBURG, STADT	RENSBURG-ECKERNFOERDE	SCHH	31 109	2370
01 0 57 068	RENSMUJHREN	PLOEN	SCHH	674	2351
07 1 38 061	RENGSDORF	NEUWIED	RHPF	2 011	5455
03 4 54 043	RENKENBERGE	EMSLAND	NDSA	566	4474
03 1 54 018	RENNAU	HELMSTEDT	NDSA	666	3332
07 1 43 286	RENNEROD, STADT	WESTERWALD-KREIS	RHPF	3 421	5439
09 1 85 153	RENNERTSHOFEN, MARKT	NEUBURG-SCHROBENHAUSEN	BAY	4 011	8859
08 1 15 041	RENNINGEN, STADT	BOEBLINGEN	BAWU	13 197	7253
08 3 27 041	RENQUISHAUSEN	TUTTLINGEN	BAWU	600	7201
09 6 74 190	RENTWEINDORF, MARKT	HASSBERGE	BAY	1 352	8601
03 3 55 031	REPPENSTEDT	LUENEBURG	NDSA	4 649	2121
03 3 58 018	RETHEM (ALLER), STADT	SOLTAU-FALLINGBOSTEL	NDSA	2 341	2818
01 0 61 092	RETHWISCH	STEINBURG	SCHH	604	2219
01 0 62 062	RETHWISCH	STORMARN	SCHH	865	2061
09 3 72 150	RETTENBACH	CHAM	BAY	1 379	8411
09 7 74 174	RETTENBACH	GUENZBURG	BAY	1 320	8871
09 7 80 137	RETTENBERG	OBERALLGAEU	BAY	2 906	8977
07 2 33 234	RETTERRATH	DAUN	RHPF	307	5441
07 1 32 094	RETTERTSEN	ALTENKIRCHEN (WESTERWALD)	RHPF	265	5231
07 1 41 116	RETTERTSHAIN	RHEIN-LAHN-KREIS	RHPF	311	5429
07 1 41 117	RETTERT	RHEIN-LAHN-KREIS	RHPF	461	5429
09 6 77 175	RETZSTADT	MAIN-SPESSART	BAY	1 387	8702
07 1 37 092	REUDELSTERZ	MAYEN-KOBLENZ	RHPF	335	5440
01 0 54 108	REUSSENKOEGE	NORDFRIESLAND	SCHH	353	2257
09 2 77 140	REUT	ROTTAL-INN	BAY	1 560	8342
08 3 16 036	REUTE	EMMENDINGEN	BAWU	2 345	7801
07 2 33 235	REUTH	DAUN	RHPF	230	5541
09 3 77 149	REUTH B. ERBENDORF	TIRSCHENREUTH	BAY	1 198	8481
08 4 15 061	REUTLINGEN, STADT	REUTLINGEN	BAWU	96 337	7410
03 3 57 038	RHADE	ROTENBURG (WJEMME)	NDSA	956	2730
03 4 57 018	RHAUDERFEHN	LEER	NDSA	13 722	2953
07 1 34 069	RHAUNEN	BIRKENFELD	RHPF	1 343	6572
05 7 54 026	RHEDA-WIEDENBRUECK, STADT	GUETERSLOH	NW	37 564	4840
03 4 54 044	RHEDE (EMS)	EMSLAND	NDSA	3 445	2994
05 5 54 048	RHEDE, STADT	BORKEN	NW	15 632	4292
03 2 54 027	RHEDEN	HILDESHEIM	NDSA	1 310	3211
08 3 17 153	RHEINAU, STADT	ORTENAU-KREIS	BAWU	9 417	7597
05 3 82 048	RHEINBACH, STADT	RHEIN-SIEG-KREIS	NW	22 120	5308
05 1 70 032	RHEINBERG, STADT	WESEL	NW	26 087	4134
07 1 40 125	RHEINBOELLEN	RHEIN-HUNSRUECK-KREIS	RHPF	2 922	6542
07 1 38 062	RHEINBREITBACH	NEUWIED	RHPF	4 179	5342
07 1 38 063	RHEINBROHL	NEUWIED	RHPF	3 801	5456
05 5 66 076	RHEINE, STADT	STEINFURT	NW	70 685	4440

## 4 GEMEINDEN IN ALPHABETISCHER ORDNUNG MIT SCHLUESSELNUMMER, BEVOELKERUNG UND POSTLEITZAHL AM 31.12.1984

SCHLUESSEL- NUMMER	GEMEINDE	KREIS	LAND	BEVOEL- KERUNG	POST- LEIT- ZAHL
08 3 36 069	RHEINFELDEN (BADEN), STADT	LOERRACH	BAWU	27 166	7888
08 3 16 053	RHEINHAUSEN	EMMENDINGEN	BAWU	3 117	7831
08 2 16 063	RHEINMUENSTER	RASTATT	BAWU	4 935	7587
08 2 15 108	RHEINSTETTEN	KARLSRUHE	BAWU	18 610	7512
07 3 34 024	RHEINZABERN	GERMERSHEIM	RHPF	3 619	6729
07 1 37 221	RHENS, STADT	MAYEN-KOBLENZ	RHPF	2 597	5401
05 1 54 048	RHEURDT	KLEVE	NW	5 784	4137
07 3 37 066	RHOOT UNTER RIETBURG	SUEDLICHE WEINSTRASSE	RHPF	1 158	6741
03 1 52 019	RHUMSPRINGE	GOETTINGEN	NDSA	1 996	3429
03 1 51 022	RIBBESBUETTEL	GIFHORN	NDSA	1 512	3171
08 3 37 090	RICKENBACH	WALDSHUT	BAWU	3 462	7884
01 0 58 136	RICKERT	RENDSBURG-ECKERNFOERDE	SCHH	900	2370
01 0 60 068	RICKLING	SEGEBERG	SCHH	3 840	2351
09 7 71 160	RIED	AICHACH-FRIEDBERG	BAY	2 259	8901
09 6 74 153	RIEDBACH	HASSBERGE	BAY	1 685	8729
03 3 61 010	RIEDE	VERDEN	NDSA	2 274	2819
07 3 40 221	RIEDELBERG	PIRMASENS	RHPF	415	6661
07 1 37 093	RIEDEN	MAYEN-KOBLENZ	RHPF	1 208	5441
09 7 77 164	RIEDEN	OSTALLGAEU	BAY	1 325	8951
09 7 77 163	RIEDEN AM FORGGENSEE	OSTALLGAEU	BAY	1 007	8959
09 3 71 146	RIEDEN, MARKT	AMBERG-SULZBACH	BAY	2 367	8451
09 6 72 145	RIEDENBERG	BAD KISSINGEN	BAY	1 253	8781
09 2 73 164	RIEDENBURG, STADT	KELHEIM	BAY	4 714	8422
09 6 79 179	RIEDENHEIM	WUERZBURG	BAY	722	8701
08 4 15 062	RIEDERICH	REUTLINGEN	BAWU	3 900	7434
09 1 87 167	RIEDERING	ROSENHEIM	BAY	4 200	8201
08 4 36 067	RIEDHAUSEN	RAVENSBURG	BAWU	382	7961
08 4 26 097	RIEDLINGEN, STADT	BIBERACH	BAWU	6 398	7940
06 4 33 011	RIEDSTADT	GROSS-GERAU	HESS	17 834	6086
08 3 16 037	RIEGEL	EMMENDINGEN	BAWU	2 789	7831
10 0 41 517	RIEGELSBERG	STADTVERBAND SAARBRUECKEN	SAAR	13 949	6601
07 1 40 126	RIEGENROTH	RHEIN-HUNS RUECK-KREIS	RHPF	145	6540
09 1 80 128	RIEGSEE	GARMISCH-PARTENKIRCHEN	BAY	1 179	8110
09 3 75 191	RIEKOFEN	REGENSBURG	BAY	794	8406
08 3 35 100	RIELASINGEN-WORBLINGEN	KONSTANZ	BAWU	9 490	7703
09 6 77 177	RIENECK, STADT	MAIN-SPESSART	BAY	2 085	8786
01 0 55 036	RIEPSDORF	OSTHOLSTEIN	SCHH	976	2432
08 1 36 087	RIESBUERG	OSTALBKREIS	BAWU	1 998	7081
07 3 40 222	RIESCHWEILER-MUEHLBACH	PIRMASENS	RHPF	2 163	6661
01 0 58 137	RIESEBY	RENDSBURG-ECKERNFOERDE	SCHH	1 946	2332
03 4 59 031	RIESTE	OSNABRUECK	NDSA	2 050	4555
07 1 40 127	RIESWEILER	RHEIN-HUNS RUECK-KREIS	RHPF	653	6541
05 7 54 032	RIETBERG, STADT	GUETERSLOH	NW	23 322	4835
08 3 27 056	RIETHEIM-WEILHEIM	TUTTILINGEN	BAWU	2 271	7201
06 4 31 019	RIMBACH	BERGSTRASSE	HESS	6 174	6149
09 3 72 151	RIMBACH	CHAM	BAY	1 794	8491
09 2 77 141	RIMBACH	ROTTAL-INN	BAY	868	8331
09 6 79 180	RIMPAR, MARKT	WUERZBURG	BAY	6 860	8709
07 1 34 070	RIMSBERG	BIRKENFELD	RHPF	125	6588

SCHLUESSEL- NUMMER	GEMEINDE	KREIS	LAND	BEVOEL- KERUNG	POST- LEIT- ZAHL
09 1 87 168	RIMSTING	ROSENHEIM	BAY	2 788	8219
09 2 76 139	RINCHNACH	REGEN	BAY	2 856	8371
03 4 56 019	RINGE	GRAFSCHAFT BENTHEIM	NDSA	1 847	4459
09 2 72 140	RINGELAI	FREYUNG-GRAFENAU	BAY	1 701	8391
06 6 36 010	RINGGAU	WERRA-MEISSNER-KREIS	HESS	3 622	3448
01 0 59 157	RINGSBERG	SCHLESWIG-FLENSBURG	SCHH	413	2391
08 3 17 113	RINGSHEIM	ORTENAU-KREIS	BAWU	1 957	7636
03 3 52 048	RINGSTEDT	CUXHAVEN	NDSA	802	2852
07 3 37 067	RINNTHAL	SUEDLICHE WEINSTRASSE	RHPF	552	6741
03 2 57 031	RINTELN, STADT	SCHAUMBURG	NDSA	25 693	3260
07 1 34 071	RINZENBERG	BIRKENFELD	RHPF	246	6589
07 2 35 115	RIOL	TRIER-SAARBURG	RHPF	911	5559
01 0 54 109	RISUM-LINDHOLM	NORDFRIESLAND	SCHH	3 003	2263
03 3 56 006	RITTERHUDE	OSTERHOLZ	NDSA	12 857	2863
07 2 32 109	RITTERSDORF	BITBURG-PRUEM	RHPF	907	5521
07 3 33 062	RITTERSHEIM	DONNERSBERG-KREIS	RHPF	158	6719
01 0 53 101	RITZERAU	HERZOGTUM LAUENBURG	SCHH	256	2412
07 2 31 111	RIVENICH	BERNKASTEL-WITTLICH	RHPF	669	5559
07 2 35 116	RIVERIS	TRIER-SAARBURG	RHPF	290	5501
06 4 40 022	ROCKENBERG	WETTERAU-KREIS	HESS	3 722	6309
07 3 33 502	ROCKENHAUSEN, STADT	DONNERSBERG-KREIS	RHPF	5 711	6760
07 2 33 056	ROCKESKYL	DAUN	RHPF	247	5531
09 4 73 158	RODACH B. COBURG, STADT	COBURG	BAY	6 058	8634
07 3 40 038	RODALBEN, STADT	PIRMASENS	RHPF	7 302	6782
07 1 31 072	RODDER	AHRWEILER	RHPF	197	5489
09 6 77 178	RODEN	MAIN-SPESSART	BAY	779	8771
01 0 54 110	RODENAES	NORDFRIESLAND	SCHH	454	2266
07 3 35 040	RODENBACH	KAISERSLAUTERN	RHPF	2 491	6751
06 4 35 023	RODENBACH	MAIN-KINZIG-KREIS	HESS	11 627	6458
07 1 38 064	RODENBACH BEI PUDERBACH	NEUWIED	RHPF	581	5231
01 0 58 138	RODENBEK	RENDSBURG-ECKERNFORDE	SCHH	506	2301
03 2 57 032	RODENBERG, STADT	SCHAUMBURG	NDSA	4 512	3054
07 2 32 110	RODERSHAUSEN	BITBURG-PRUEM	RHPF	211	5529
03 2 56 026	RODEWALD	NIEENBURG (WESER)	NDSA	2 214	3075
06 4 38 011	RODGAU, STADT	OFFENBACH	HESS	36 697	6054
09 3 72 153	RODING, STADT	CHAM	BAY	10 140	8495
09 5 71 192	ROECKINGEN	ANSBACH	BAY	682	8821
07 1 40 126	ROEDELHAUSEN	RHEIN-HUNS RUECK-KREIS	RHPF	111	5581
09 6 73 156	ROEDELMAIER	RHOEN-GRABFELD	BAY	792	8741
09 6 75 161	ROEDELSEE	KITZINGEN	BAY	1 477	8711
09 4 73 159	ROEDENTAL	COBURG	BAY	11 844	8633
06 4 38 012	ROEDERMARK, STADT	OFFENBACH	HESS	22 935	6074
07 1 40 129	ROEDERN	RHEIN-HUNS RUECK-KREIS	RHPF	157	6541
07 3 38 022	ROEDERSHEIM-GRONAU	LUDWIGSHAFEN	RHPF	2 516	6701
05 7 58 028	ROEDINGHAUSEN	HERFORD	NW	7 982	4986
09 7 74 178	ROEFINGEN	GUENZBURG	BAY	1 061	8871
09 7 79 206	ROEGLING	DONAU-RIES	BAY	662	8851
07 2 32 111	ROEHL	BITBURG-PRUEM	RHPF	436	5521
09 1 74 141	ROEHRMOOS	DACHAU	BAY	5 264	8061

## 4 GEMEINDEN IN ALPHABETISCHER ORDNUNG MIT SCHLUESSELNUMMER, BEVOELKERUNG UND POSTLEITZAHL AM 31.12.1984

SCHLUESSEL- NUMMER	GEMEINDE	KREIS	LAND	BEVOEL- KERUNG	POST- LEIT- ZAHL
09 2 72 141	ROEHRNBACH, MARKT	FREYUNG-GRAFENAU	BAY	3 937	8391
09 6 76 151	ROELLBACH	MILTENBERG	BAY	1 262	8761
07 3 38 023	ROEMERBERG	LUDWIGSHAFEN	RHPF	7 030	6725
08 4 15 088	ROEMERSTEIN	REUTLINGEN	BAWU	3 417	7436
01 0 53 102	ROEMNITZ	HERZOGTUM LAUENBURG	SCHH	59	2418
03 3 60 017	ROEMSTEDT	UELZEN	NDSA	753	3119
07 1 35 075	ROES	COCHEM-ZELL	RHPF	526	5441
09 4 79 145	ROESLAU	WUNSIEDEL I. FICHTELGEBIRGE	BAY	2 768	8671
05 3 78 026	ROESRATH	RHEINISCH-BERGISCHER KREIS	NW	21 360	5064
05 3 54 024	ROETGEN	AACHEN	NW	6 245	5106
03 1 51 023	ROETGESBUETTEL	GIFHORN	NDSA	1 342	3171
09 7 76 124	ROETHENBACH (ALLGAEU)	LINDAU (BODENSEE)	BAY	1 566	8999
09 5 74 152	ROETHENBACH A. D. PEGNITZ, STADT	NUERNBERGER LAND	BAY	11 918	8505
09 6 78 170	ROETHLEIN	SCHWEINFURT	BAY	3 835	8721
07 1 34 072	ROETSWEILER-NOCKENTHAL	BIRKENFELD	RHPF	607	6581
09 5 72 149	ROETTENBACH	ERLANGEN-HOECHSTADT	BAY	3 863	8551
09 5 76 141	ROETTENBACH	ROTH	BAY	2 279	8541
09 6 79 182	ROETTINGEN, STADT	WUERZBURG	BAY	1 645	8701
09 3 72 154	ROETZ, STADT	CHAM	BAY	3 400	8463
09 7 75 149	ROGGENBURG	NEU-ULM	BAY	2 210	7911
01 0 60 069	ROHLSTORF	SEGEBERG	SCHH	897	2361
09 5 76 142	ROHR	ROTH	BAY	2 754	8541
09 2 73 165	ROHR I. NB. MARKT	KELHEIM	BAY	2 886	8428
07 1 34 073	ROHRBACH	BIRKENFELD	RHPF	233	6589
09 1 86 149	ROHRBACH	PPAFFENHOFEN A. D. ILM	BAY	3 371	8069
07 1 40 130	ROHRBACH	RHEIN-HUNS RUECK-KREIS	RHPF	178	6541
07 3 37 068	ROHRBACH	SUEDLICHE WEINSTRASSE	RHPF	1 463	6741
08 2 35 060	ROHRDORF	CALW	BAWU	1 754	7271
09 1 87 169	ROHRDORF	ROSENHEIM	BAY	4 131	8201
09 1 85 157	ROHRENFELS	NEUBURG-SCHROBENHAUSEN	BAY	997	8859
03 2 56 027	ROHRSEN	NIEBURG (WESER)	NDSA	842	3071
08 1 25 084	ROI GHEIM	HEILBRONN	BAWU	1 332	7109
03 1 58 025	ROKLUM	WOLFENBUETTEL	NDSA	567	3341
03 1 52 020	ROLLSHAUSEN	GOETTINGEN	NDSA	970	3429
07 2 32 300	ROMMERSHEIM	BITBURG-PRUEM	RHPF	613	5541
05 1 62 028	ROMMERSKIRCHEN	NEUSS	NW	11 021	4049
06 5 35 014	ROMROD, STADT	VOGELSBERGKREIS	HESS	2 824	6326
01 0 53 103	RONDESHAGEN	HERZOGTUM LAUENBURG	SCHH	642	2419
06 4 35 024	RONNEBURG	MAIN-KINZIG-KREIS	HESS	2 833	6451
03 2 53 013	RONNENBERG, STADT	HANNOVER	NDSA	19 712	3003
09 7 77 165	RONSBURG, MARKT	OSTALLGAEU	BAY	1 647	8951
06 6 32 017	RONSHAUSEN	HERSFELD-ROTENBURG	HESS	2 601	6447
07 2 31 112	RORODT	BERNKASTEL-WITTLICH	RHPF	80	5509
06 4 40 023	ROSBACH V. D. HOEHE, STADT	WETTERAUKREIS	HESS	9 721	6365
07 3 37 069	ROSCHBACH	SUEDLICHE WEINSTRASSE	RHPF	744	6741
03 3 60 018	ROSCHKE	UELZEN	NDSA	2 011	3115
07 2 32 301	ROSCHKEID	BITBURG-PRUEM	RHPF	115	5541
03 1 52 021	ROSDORF	GOETTINGEN	NDSA	10 132	3405
01 0 61 093	ROSDORF	STEINBURG	SCHH	376	2217

SCHLUESSEL- NUMMER	GEMEINDE	KREIS	LAND	BEVOEL- KERUNG	POST- LEIT- ZAHL
01 0 53 104	ROSEBURG	HERZOGTUM LAUENBURG	SCHH	427	2059
08 2 25 082	ROSENBERG	NECKAR-ODENWALD-KREIS	BAWU	1 971	6964
08 1 36 060	ROSENBERG	OSTALBKREIS	BAWU	2 157	7092
05 5 58 040	ROSENDAHL	COESFELD	NW	9 008	4428
08 4 17 054	ROSENFELD, STADT	ZOLLERNALBKREIS	BAWU	5 102	7463
03 3 53 029	ROSENGARTEN	HARBURG	NDSA	11 014	2107
08 1 27 100	ROSENGARTEN	SCHWAEBISCH HALL	BAWU	3 896	7172
07 1 32 095	ROSENHEIM (LANDKREIS ALTENKIRCHEN)	ALTENKIRCHEN (WESTERWALD)	RHPF	645	5241
09 1 63 000	ROSENHEIM, STADT	KREISFREIE STADT	BAY	52 112	8200
07 3 40 223	ROSENKOPF	PIRMASENS	RHPF	257	6791
06 6 35 017	ROSENTHAL, STADT	WALDECK-FRANKENBERG	HESS	2 095	3559
07 1 38 065	ROSSBACH	NEUWIED	RHPF	1 353	5461
09 2 77 142	ROSSBACH	ROTTAL-INN	BAY	2 578	8387
07 1 43 287	ROSSBACH	WESTERWALDKREIS	RHPF	743	5419
06 4 32 020	ROSSDORF	DARMSTADT-DIEBURG	HESS	10 727	6101
09 7 77 166	ROSSHAUPTEN	OSTALLGAEU	BAY	1 719	8959
09 5 73 125	ROSSTAL, MARKT	FUERTH	BAY	7 867	8501
08 1 27 071	ROT AM SEE	SCHWAEBISCH HALL	BAWU	4 224	7185
08 4 26 100	ROT AN DER ROT	BIBERACH	BAWU	3 731	7956
03 3 57 039	ROTENBURG (WJEMME), STADT	ROTENBURG (WJEMME)	NDSA	19 704	2720
06 6 32 018	ROTENBURG A. D. FULDA, STADT	HERSFELD-ROTENBURG	HESS	14 564	6442
07 1 43 288	ROTEHAIN	WESTERWALDKREIS	RHPF	413	5439
07 1 32 096	ROTH	ALTENKIRCHEN (WESTERWALD)	RHPF	1 308	5249
07 1 33 085	ROTH	BAD KREUZNACH	RHPF	264	6534
07 1 40 131	ROTH	RHEIN-HUNS RUECK-KREIS	RHPF	188	5448
07 1 41 118	ROTH	RHEIN-LAHN-KREIS	RHPF	188	5429
07 2 32 112	ROTH AN DER OUR	BITBURG-PRUEM	RHPF	203	5529
07 2 32 302	ROTH BEI PRUEM	BITBURG-PRUEM	RHPF	352	5541
09 5 76 143	ROTH, STADT	ROTH	BAY	23 131	8542
07 1 43 289	ROTHENBACH	WESTERWALDKREIS	RHPF	821	5439
06 4 37 014	ROTHENBERG	ODENWALDKREIS	HESS	2 389	6121
09 6 71 148	ROTHENBUCH	ASCHAFFENBURG	BAY	1 573	8751
09 5 71 193	ROTHENBURG OB DER TAUBER, STADT	ANSBACH	BAY	11 285	8803
09 6 77 181	ROTHENFELS, STADT	MAIN-SPESSART	BAY	1 031	8774
07 3 36 087	ROTHSELBERG	KUSEL	RHPF	710	6759
07 1 32 097	ROTT	ALTENKIRCHEN (WESTERWALD)	RHPF	369	5232
09 1 81 137	ROTT	LANDSBERG A. LECH	BAY	979	8911
09 1 87 170	ROTT A. INN	ROSENHEIM	BAY	3 015	8093
09 1 82 129	ROTTACH-EGERN	MIESBACH	BAY	5 366	8183
08 4 25 104	ROTTENACKER	ALB-DONAU-KREIS	BAWU	1 787	7935
09 1 90 145	ROTTENBUCH	WEILHEIM-SCHONGAU	BAY	1 696	8121
09 2 74 176	ROTTENBURG A. D. LAABER, STADT	LANDSHUT	BAY	7 091	8303
08 4 16 036	ROTTENBURG AM NECKAR, STADT	TUEBINGEN	BAWU	32 634	7407
09 6 79 185	ROTTENDORF	WUERZBURG	BAY	4 176	8702
09 2 75 143	ROTHALMUESTER, MARKT	PASSAU	BAY	4 313	8399
08 3 25 049	ROTTWEIL, STADT	ROTTWEIL	BAWU	23 249	7210
07 1 33 086	ROXHEIM	BAD KREUZNACH	RHPF	1 762	6551
09 1 78 122	RUDELZHAUSEN	FREISING	BAY	2 335	8301
09 7 77 167	RUDERATSHOFEN	OSTALLGAEU	BAY	1 358	8951

## 4 GEMEINDEN IN ALPHABETISCHER ORDNUNG MIT SCHLUESSELNUMMER, BEVOELKERUNG UND POSTLEITZAHL AM 31.12.1984

SCHLUESSEL- NUMMER	GEMEINDE	KREIS	LAND	BEVOEL- KERUNG	POST- LEIT- ZAHL
08 1 19 061	RUDERSBERG	REMS-MURR-KREIS	BAWU	9 427	7062
09 2 75 144	RUDERTING	PASSAU	BAY	2 491	8391
07 1 37 095	RUEBER	MAYEN-KOBLENZ	RHPF	661	5401
07 1 43 064	RUECKEROTH	WESTERWALDKREIS	RHPF	341	5419
05 5 74 154	RUECKERSDORF	NUERNBERGER LAND	BAY	4 058	8501
09 7 77 168	RUECKHOLZ	OSTALLGAEU	BAY	729	8961
07 1 34 074	RUECKWEILER	BIRKENFELD	RHPF	381	6589
01 0 59 069	RUEDE	SCHLESWIG-FLENSBURG	SCHH	307	2394
09 6 76 153	RUEDENAU	MILTENBERG	BAY	792	8764
09 6 75 162	RUEDENHAUSEN, MARKT	KITZINGEN	BAY	669	8711
03 1 52 022	RUEDERSHAUSEN	GOETTINGEN	NDSA	1 078	3429
07 1 33 117	RUEDESHEIM	BAD KREUZNACH	RHPF	1 931	6551
06 4 39 013	RUEDESHEIM AM RHEIN, STADT	RHEINGAU-TAUNUS-KREIS	HESS	10 004	6220
01 0 59 070	RUEGGE	SCHLESWIG-FLENSBURG	SCHH	227	2341
09 5 71 194	RUEGLAND	ANSBACH	BAY	1 119	8802
03 1 51 024	RUEHEN	GIFHORN	NDSA	2 981	3181
07 3 34 025	RUELZHEIM	GERMERSHEIM	RHPF	6 536	6729
07 1 33 087	RUEMELSHEIM	BAD KREUZNACH	RHPF	1 101	6531
08 3 36 073	RUEMMINGEN	LOERRACH	BAWU	1 331	7851
01 0 62 065	RUEMPEL	STORMARN	SCHH	953	2061
07 1 38 066	RUESCHIED	NEUWIED	RHPF	681	5451
06 4 33 012	RUESSELSHEIM, STADT	GROSS-GERAU	HESS	58 167	6090
07 3 33 064	RUESSINGEN	DONNERSBERGKREIS	RHPF	394	6719
05 9 74 036	RUETHEN, STADT	SOEST	NW	10 959	4784
09 4 77 151	RUGENDORF	KULMBACH	BAY	978	8651
09 2 76 142	RUHMANNSFELDEN, MARKT	REGEN	BAY	1 863	8375
09 1 89 140	RUHPOLDING	TRAUNSTEIN	BAY	6 267	8222
09 2 75 145	RUHSTORF A. D. ROTT	PASSAU	BAY	5 635	8399
01 0 57 069	RUHWINKEL	PLOEN	SCHH	896	2355
03 3 55 032	RULLSTORF	LUENEBURG	NDSA	1 239	2127
07 3 40 039	RUMBACH	PIRMASENS	RHPF	464	6749
01 0 58 139	RUMOHR	RENDSBURG-ECKERNFOERDE	SCHH	718	2301
09 3 72 155	RUNDING	CHAM	BAY	2 033	8491
06 5 33 013	RUNKEL, STADT	LIMBURG-WEILBURG	HESS	8 722	6251
07 1 43 065	RUPPACH-GOLDBAUSEN	WESTERWALDKREIS	RHPF	1 073	5431
07 3 32 043	RUPPERTSBERG	BAD DIERKHEIM	RHPF	1 261	6701
07 3 33 065	RUPPERTSECKEN	DONNERSBERGKREIS	RHPF	370	6761
08 1 36 061	RUPPERTSHOFEN	OSTALBKREIS	BAWU	1 277	7071
07 1 41 120	RUPPERTSHOFEN	RHEIN-LAHN-KREIS	RHPF	331	5429
07 3 40 040	RUPPERTSWEILER	PIRMASENS	RHPF	1 234	6781
05 3 82 052	RUPPICHTEROTH	RHEIN-SIEG-KREIS	NW	7 824	5207
07 1 34 075	RUSCHBERG	BIRKENFELD	RHPF	886	6589
08 3 17 114	RUST	ORTENAU-KREIS	BAWU	2 659	7631
08 1 15 042	RUTESHEIM	BOEBLINGEN	BAWU	8 368	7255
07 3 36 088	RUTHWEILER	KUSEL	RHPF	507	6798
07 3 36 089	RUTSWEILER AM GLAN	KUSEL	RHPF	336	6799
07 3 36 090	RUTSWEILER AN DER LAUTER	KUSEL	RHPF	305	6759

SCHLUESSEL- NUMMER	GEMEINDE	KREIS	LAND	BEVOEL- KERUNG	POST- LEIT- ZAHL
09 2 73 166	SAAL A. D. DONAU	KELHEIM	BAY	5 000	8424
09 6 73 160	SAAL A. D. SAALE, MARKT	RHOEN-GRABFELD	BAY	1 569	8741
09 1 72 130	SAALDORF	BERCHTESGADENER LAND	BAY	3 913	8229
07 3 40 041	SAALSTADT	PIRMASENS	RHPF	321	6791
10 0 41 100	SAARBRUECKEN, LANDESHAUPTSTADT	STADTVERBAND SAARBRUECKEN	SAAR	188 763	6600
07 2 35 118	SAARBURG, STADT	TRIER-SAARBURG	RHPF	5 626	5510
10 0 44 115	SAARLOUIS, KREISSTADT	SAARLOUIS	SAAR	37 625	6630
10 0 44 116	SAARWELLINGEN	SAARLOUIS	SAAR	13 669	6632
09 5 71 196	SACHSEN B. ANSBACH	ANSBACH	BAY	3 040	8802
01 0 61 094	SACHSENBANDE	STEINBURG	SCHH	153	2213
03 2 57 033	SACHSENHAGEN, STADT	SCHAUMBURG	NDSA	1 762	3051
08 1 18 076	SACHSENHEIM, STADT	LUDWIGSBURG	BAWU	14 101	7123
09 1 73 141	SACHSENKAM	BAD TOELZ-WOLFRATSHAUSEN	BAY	778	8179
05 5 66 080	SAERBECK	STEINFURT	NW	4 579	4401
07 1 37 096	SAFFIG	MAYEN-KOBLENZ	RHPF	2 079	5471
01 0 53 106	SAHMS	HERZOGTUM LAUENBURG	SCHH	268	2053
09 6 71 150	SAILAUF	ASCHAFFENBURG	BAY	3 082	8752
08 1 17 042	SALACH	GOEPPINGEN	BAWU	6 496	7335
09 2 78 182	SALCHING	STRAUBING-BOGEN	BAY	1 661	8441
09 2 72 142	SALDENBURG	FREYUNG-GRAFENAU	BAY	1 918	8391
08 4 35 052	SALEM	BODENSEE-KREIS	BAWU	8 465	7777
01 0 53 107	SALEM	HERZOGTUM LAUENBURG	SCHH	518	2419
09 7 78 190	SALGEN	UNTERALLGAEU	BAY	1 200	8949
08 3 36 074	SALLNECK	LOERRACH	BAWU	247	7861
07 2 33 060	SALM	DAUN	RHPF	355	5531
07 2 31 113	SALMTAL	BERNKASTEL-WITTLICH	RHPF	2 012	5561
09 6 73 161	SALZ	RHOEN-GRABFELD	BAY	1 645	8740
07 1 43 290	SALZ	WESTERWALDKREIS	RHPF	742	5431
03 4 54 045	SALZBERGEN	EMSLAND	NDSA	6 239	4442
07 1 43 291	SALZBURG	WESTERWALDKREIS	RHPF	189	5439
03 1 02 000	SALZGITTER, STADT	KREISFREIE STADT	NDSA	107 023	3320
03 3 53 030	SALZHAUSEN	HARBURG	NDSA	3 136	2125
03 2 52 008	SALZHEMMENDORF, FLECKEN	HAMELN-PYRMONT	NDSA	10 565	3216
05 7 74 036	SALZKOTTEN, STADT	PADERBORN	NW	19 004	4796
09 2 75 146	SALZWEG	PASSAU	BAY	4 756	8391
09 1 87 172	SAMERBERG	ROSENHEIM	BAY	2 098	8201
03 4 56 020	SAMERN	GRAF-SCHAFT BENTHEIM	NDSA	659	4443
09 6 74 195	SAND A. MAIN	HASSBERGE	BAY	2 546	6729
09 6 73 162	SANDBERG	RHOEN-GRABFELD	BAY	2 635	8741
03 3 57 040	SANDBOSTEL	ROTENBURG (WUEMME)	NDSA	810	2743
03 4 55 014	SANDE	FRIESLAND	NDSA	9 074	2945
01 0 53 108	SANDESNEBEN	HERZOGTUM LAUENBURG	SCHH	1 050	2411
08 2 26 076	SANDHAUSEN	RHEIN-NECKAR-KREIS	BAWU	12 519	6902
03 3 52 049	SANDSTEDT	CUXHAVEN	NDSA	1 693	2856
01 0 59 181	SANKELMARK	SCHLESWIG-FLensburg	SCHH	1 121	2391
07 3 33 066	SANKT ALBAN	DONNERSBERG-KREIS	RHPF	275	6761
07 1 35 076	SANKT ALDEGUND	COCHEM-ZELL	RHPF	710	5581
03 1 53 010	SANKT ANDREASBERG, BERGSTADT	GOSLAR	NDSA	2 705	3424
01 0 51 096	SANKT ANNEN	DITHMARSCHEN	SCHH	323	2241

## 4 GEMEINDEN IN ALPHABETISCHER ORDNUNG MIT SCHLUESSELNUMMER, BEVOELKERUNG UND POSTLEITZAHL AM 31.12.1984

SCHLUESSEL- NUMMER	GEMEINDE	KREIS	LAND	BEVOEL- KERUNG	POST- LEIT- ZAHL
05 3 82 056	SANKT AUGUSTIN, STADT	RHEIN-SIEG-KREIS	NW	50 208	5205
08 3 37 097	SANKT BLASIEN, STADT	WALDSHUT	BAWU	4 235	7822
09 2 78 184	SANKT ENGLMAR	STRAUBING-BOGEN	BAY	1 335	8449
08 3 26 052	SANKT GEORGEN IM SCHWARZWALD, STADT	SCHWARZWALD-BAAR-KREIS	BAWU	14 380	7742
07 1 40 133	SANKT GOAR, STADT	RHEIN-HUNSRUECK-KREIS	RHPF	3 436	5401
07 1 41 121	SANKT GOARSHAUSEN, STADT	RHEIN-LAHN-KREIS	RHPF	1 419	5422
10 0 45 117	SANKT INGBERT, STADT	SAAR-PFALZ-KREIS	SAAR	41 015	6670
07 3 39 050	SANKT JOHANN	MAINZ-BINGEN	RHPF	565	6551
07 1 37 097	SANKT JOHANN	MAYEN-KOBLENZ	RHPF	755	5440
07 3 36 095	SANKT JULIAN	KUSEL	RHPF	1 353	6799
07 1 33 088	SANKT KATHARINEN	BAD KREUZNACH	RHPF	225	6551
07 1 38 068	SANKT KATHARINEN (LANDKREIS NEUWIED)	NEUWIED	RHPF	2 538	5461
08 2 26 103	SANKT LEON-ROT	RHEIN-NECKAR-KREIS	BAWU	10 151	6837
08 3 15 094	SANKT MAERGEN	BREISGAU-HOCHSCHWARZWALD	BAWU	1 720	7811
01 0 61 095	SANKT MARGARETHEN	STEINBURG	SCHH	964	2211
07 3 37 070	SANKT MARTIN	SUEDLICHE WEINSTRASSE	RHPF	1 761	6731
01 0 51 097	SANKT MICHAELISDONN	DITHMARSCHEN	SCHH	3 494	2220
09 2 72 143	SANKT OSWALD-RIEDLHUEETTE	FREYUNG-GRAFENAU	BAY	3 067	8351
08 3 15 095	SANKT PETER	BREISGAU-HOCHSCHWARZWALD	BAWU	2 258	7811
01 0 54 113	SANKT PETER-ORDING	NORDFRIESLAND	SCHH	5 357	2252
07 1 37 222	SANKT SEBASTIAN	MAYEN-KOBLENZ	RHPF	2 113	5401
07 2 32 113	SANKT THOMAS	BITBURG-PRUEM	RHPF	337	5524
10 0 46 117	SANKT WENDEL, KREISSTADT	SANKT WENDEL	SAAR	26 463	6690
09 1 77 137	SANKT WOLFGANG	ERDING	BAY	2 903	8257
07 1 40 134	SARGENROTH	RHEIN-HUNSRUECK-KREIS	RHPF	411	6541
01 0 61 096	SARLHUSEN	STEINBURG	SCHH	360	2351
07 2 33 061	SARMERSBACH	DAUN	RHPF	178	5569
03 2 54 028	SARSTEDT, STADT	HILDESHEIM	NDSA	16 354	3203
01 0 51 098	SARZBUETTEL	DITHMARSCHEN	SCHH	588	2249
08 3 16 038	SASBACH	EMMENDINGEN	BAWU	2 604	7831
08 3 17 116	SASBACH	ORTENAU-KREIS	BAWU	4 976	7591
08 3 17 118	SASBACHWALDEN	ORTENAU-KREIS	BAWU	2 136	7595
07 2 33 236	SASSEN	DAUN	RHPF	104	5441
05 5 70 036	SASSENBERG, STADT	WARENDORF	NW	9 281	4414
03 1 51 025	SASSENBURG	GIFHORN	NDSA	6 750	3177
03 4 53 013	SATERLAND	CLOPPENBURG	NDSA	8 751	2915
01 0 59 071	SATRUP	SCHLESWIG-FLENSBURG	SCHH	2 860	2394
08 1 27 073	SATTELDORF	SCHWAEBISCH HALL	BAWU	3 676	7181
03 3 59 037	SAUENSIEK	STADE	NDSA	1 772	2151
09 1 84 141	SAUERLACH	MUENCHEN	BAY	5 167	8029
07 1 41 122	SAUERTHAL	RHEIN-LAHN-KREIS	RHPF	209	6223
08 4 37 123	SAULDORF	SIGMARINGEN	BAWU	2 187	7793
08 4 37 100	SAULGAU, STADT	SIGMARINGEN	BAWU	15 112	7968
09 1 80 129	SAULGRUB	GARMISCH-PARTENKIRCHEN	BAY	1 445	8111
07 3 31 058	SAULHEIM	ALZEY-WORMS	RHPF	5 328	6501
01 0 59 072	SAUSTRUP	SCHLESWIG-FLENSBURG	SCHH	222	2347
07 2 33 062	SAXLER	DAUN	RHPF	93	5569
06 4 32 021	SCHAAFHEIM	DARMSTADT-DIEBURG	HESS	7 636	6117
01 0 59 073	SCHAALBY	SCHLESWIG-FLENSBURG	SCHH	1 330	2381

SCHLUESSEL- NUMMER	GEMEINDE	KREIS	LAND	BEVÖL- KERUNG	POST- LEIT- ZAHL
01 0 58 140	SCHACHT-AUDORF	RENSBURG-ECKERNFÖRDE	SCHH	4 062	2373
01 0 60 070	SCHACKENDORF	SEGEBERG	SCHH	642	2360
09 1 84 142	SCHAEFTLARN	MÜNCHEN	BAY	4 961	8021
01 0 59 158	SCHAFFLUND	SCHLESWIG-FLENSBURG	SCHH	1 183	2391
01 0 51 099	SCHAFSTEDT	DITHMARSCHEN	SCHH	1 085	2225
07 1 31 073	SCHALKENBACH	AHRWEILER	RHPF	593	5481
07 2 33 063	SCHALKENMEHREN	DAUN	RHPF	453	5569
09 2 74 179	SCHALKHAM	LANDSHUT	BAY	954	8311
01 0 51 100	SCHALKHOLZ	DITHMARSCHEN	SCHH	559	2245
05 9 62 056	SCHALKSMUEHLE	MAERKISCHER KREIS	NW	11 194	5885
08 3 36 075	SCHALLBACH	LOERRACH	BAWU	595	7851
07 3 35 041	SCHALLODENBACH	KAISERSLAUTERN	RHPF	848	6751
08 3 15 098	SCHALLSTADT	BREISGAU-HOCHSCHWARZWALD	BAWU	5 046	7801
07 2 32 114	SCHANKEWILER	BITBURG-PRUEM	RHPF	209	5521
03 4 54 046	SCHAPEN	EMSLAND	NDSA	1 816	4441
01 0 55 044	SCHARBEUTZ	OSTHOLSTEIN	SCHH	11 553	2409
07 2 32 115	SCHARFBILLIG	BITBURG-PRUEM	RHPF	72	5521
03 3 55 033	SCHARNEBECK	LUENEBURG	NDSA	2 375	2127
03 3 51 019	SCHARNHORST	CELLE	NDSA	653	3101
01 0 55 037	SCHASHAGEN	OSTHOLSTEIN	SCHH	2 097	2430
06 6 33 023	SCHAUENBURG	KASSEL	HESS	9 804	3501
09 4 75 165	SCHAUENSTEIN, STADT	HOF	BAY	2 332	8671
07 3 40 042	SCHAUERBERG	PIRMASENS	RHPF	218	6791
09 2 71 148	SCHAUFLING	DEGGENDORF	BAY	1 232	8351
07 1 41 123	SCHAUMBURG	RHEIN-LAHN-KREIS	RHPF	13	6251
07 1 34 076	SCHAUREN	BIRKENFELD	RHPF	490	6581
07 1 35 077	SCHAUREN	COCHEM-ZELL	RHPF	269	5581
09 1 87 142	SCHENCHEN	ROSENHEIM	BAY	3 476	8201
08 1 36 062	SCHENCHINGEN	OSTALBKREIS	BAWU	1 548	7071
03 1 52 023	SCHEDEN	GOETTINGEN	NDSA	2 013	3402
08 4 37 101	SCHER, STADT	SIGMARINGEN	BAWU	2 228	7486
03 3 57 041	SCHESSEL	ROTENBURG (WÜRMME)	NDSA	10 267	2723
06 2 25 115	SCHIEFFLENZ	NECKAR-ODENWALD-KREIS	BAWU	3 871	6951
01 0 59 074	SCHIEGGEROTT	SCHLESWIG-FLENSBURG	SCHH	351	2347
07 3 34 027	SCHIEBENHARDT	GERMERSHEIM	RHPF	626	6729
07 2 33 237	SCHIED	DAUN	RHPF	98	5541
09 7 76 125	SCHIEDDEG, MARKT	LINDAU (BODENSEE)	BAY	3 715	8999
07 1 41 124	SCHIEDT	RHEIN-LAHN-KREIS	RHPF	282	5405
09 5 75 161	SCHIEINFELD, STADT	NEUSTADT A.D. AISCH-BAD WINDSHEIM	BAY	4 143	8533
07 2 32 116	SCHIEITENKORB	BITBURG-PRUEM	RHPF	39	5529
08 4 25 108	SCHELKLINGEN, STADT	ALB-DONAU-KREIS	BAWU	6 038	7933
03 2 54 029	SCHELLERTEN	HILDESHEIM	NDSA	8 267	3209
01 0 57 070	SCHELLHORN	PLOEN	SCHH	1 498	2308
07 3 38 091	SCHELLWEILER	KUSEL	RHPF	493	6799
08 4 26 134	SCHENNERHOFEN	BIBERACH	BAWU	6 095	7957
01 0 61 097	SCHENEFELD	STEINBURG	SCHH	1 926	2216
01 0 56 044	SCHENEFELD, STADT	PINNEBERG	SCHH	15 969	2000
07 1 43 066	SCHENKELBERG	WESTERWALDKREIS	RHPF	563	5419
08 3 25 050	SCHENKENZELL	ROTTWEIL	BAWU	1 906	7623

## 4 GEMEINDEN IN ALPHABETISCHER ORDNUNG MIT SCHLUESSELNUMMER, BEVOELKERUNG UND POSTLEITZAHL AM 31.12.1984

SCHLUESSEL- NUMMER	GEMEINDE	KREIS	LAND	BEVOEL- KERUNG	POST- LEIT- ZAHL
06 6 32 019	SCHENKLENGSFELD	HERSFELD-ROTENBURG	HESS	4 543	6436
05 1 70 036	SCHERMBECK	WESEL	NW	11 948	4235
09 1 76 160	SCHERNFELD	EICHSTAETT	BAY	2 114	8079
09 7 72 197	SCHERSTETTEN	AUGSBURG	BAY	858	8931
09 4 71 185	SCHESSLITZ, STADT	BAMBERG	BAY	6 476	8604
07 1 32 098	SCHUEVERFELD	ALTENKIRCHEN (WESTERWALD)	RHPF	2 110	5241
07 2 32 117	SCHUEVERN	BITBURG-PRUEM	RHPF	75	5529
09 1 81 138	SCHEURING	LANDSBERG A. LECH	BAY	1 198	8911
09 1 86 151	SCHYEYERN	PFAFFENHOFEN A. D. ILM	BAY	3 587	8069
05 7 66 060	SCHIEDER-SCHWALENBERG, STADT	LIPPE	NW	6 283	4938
01 0 60 071	SCHIEREN	SEGEBERG	SCHH	284	2360
01 0 58 141	SCHIERENSEE	RENSBURG-ECKERNFOERDE	SCHH	431	2301
09 3 75 196	SCHIERLING, MARKT	REGENSBURG	BAY	6 187	8306
07 3 33 067	SCHIERSFELD	DONNERSBERGKREIS	RHPF	307	6761
07 1 41 125	SCHIESHEIM	RHEIN-LAHN-KREIS	RHPF	238	6251
03 3 52 050	SCHIFFDORF	CUXHAVEN	NDSA	10 781	2858
07 3 38 025	SCHIFFERSTADT, STADT	LUDWIGSHAFEN	RHPF	17 265	6707
10 0 43 116	SCHIFFWEILER	NEUNKIRCHEN	SAAR	17 511	6685
07 2 35 119	SCHILLINGEN	TRIER-SAARBURG	RHPF	1 266	5509
09 5 71 198	SCHILLINGSFUERST, STADT	ANSBACH	BAY	2 295	8801
01 0 57 071	SCHILSDORF	PLOEN	SCHH	796	2351
08 3 25 051	SCHILTACH, STADT	ROTTWEIL	BAWU	3 825	7622
09 7 71 162	SCHILTBERG	AICHACH-FRIEDBERG	BAY	1 548	8896
07 3 40 043	SCHINDHARD	PIRMASENS	RHPF	511	6721
01 0 58 142	SCHINKEL	RENSBURG-ECKERNFOERDE	SCHH	870	2303
01 0 53 109	SCHIPHORST	HERZOGTUM LAUENBURG	SCHH	404	2061
09 3 74 154	SCHIRMITZ	NEUSTADT A. D. WALDNAAB	BAY	1 559	8481
09 4 79 147	SCHIRNDING, MARKT	WUNSIEDEL I. FICHTELGEBIRGE	BAY	1 817	8591
03 1 58 026	SCHLADEN	WOLFENBUETTEL	NDSA	5 158	3342
07 2 31 114	SCHLADT	BERNKASTEL-WITTLICH	RHPF	139	5561
08 1 16 063	SCHLAITDORF	ESSLINGEN	BAWU	1 369	7441
09 3 74 155	SCHLAMMERSDORF	NEUSTADT A. D. WALDNAAB	BAY	769	8581
05 7 66 064	SCHLANGEN	LIPPE	NW	7 331	4797
06 4 39 014	SCHLANGENBAD	RHEINGAU-TAUNUS-KREIS	HESS	6 048	6229
08 1 17 043	SCHLAT	GOEPPINGEN	BAWU	1 646	7321
09 1 89 141	SCHLECHING	TRAUNSTEIN	BAY	1 692	8211
09 1 73 142	SCHLEHDORF	BAD TOELZ-WOLFRATSHAUSEN	BAY	984	8118
07 2 35 120	SCHLEICH	TRIER-SAARBURG	RHPF	241	5559
07 2 32 118	SCHLEID	BITBURG-PRUEM	RHPF	380	5521
05 3 66 036	SCHLEIDEN, STADT	EUSKIRCHEN	NW	12 481	5372
01 0 57 072	SCHLESEN	PLOEN	SCHH	441	2317
01 0 59 075	SCHLESWIG, STADT	SCHLESWIG-FLensburg	SCHH	28 960	2380
01 0 51 102	SCHLICHTING	DITHMARSCHEN	SCHH	269	2241
08 3 36 076	SCHLIENGEN	LOERRACH	BAWU	3 780	7846
08 4 36 069	SCHLIER	RAVENSBURG	BAWU	3 208	7981
08 1 17 044	SCHLIERBACH	GOEPPINGEN	BAWU	3 446	7311
07 1 40 135	SCHLIERSCHIED	RHEIN-HUNSRUECK-KREIS	RHPF	197	6541
09 1 82 131	SCHLIERSEE, MARKT	MIESBACH	BAY	6 153	8162
06 5 35 015	SCHLITZ, STADT	VOGELSBERGKREIS	HESS	9 399	6407

SCHLUESSEL- NUMMER	GEMEINDE	KREIS	LAND	BEVOEL- KERUNG	POST- LEIT- ZAHLE
05 7 54 036	SCHLOSS HOLTE-STUKENBROCK	GUETERSLOH	NW	21 251	4815
07 1 33 089	SCHLOSSBOECKELHEIM	BAD KREUZNACH	RHPF	411	6551
01 0 61 098	SCHLOTTFELD	STEINBURG	SCHH	230	2214
08 3 15 102	SCHLUCHSEE	BREISGAU-HOCHSCHWARZWALD	BAWU	2 706	7826
06 4 35 025	SCHLUECHTERN, STADT	MAIN-KINZIG-KREIS	HESS	14 322	6490
09 4 71 220	SCHLUESSELFELD, STADT	BAMBERG	BAY	5 123	8602
07 3 40 044	SCHMALENBERG	PIRMASENS	RHPF	624	6751
01 0 60 072	SCHMALENSEE	SEGEBERG	SCHH	433	2321
01 0 60 073	SCHMALFELD	SEGEBERG	SCHH	1 423	2359
05 9 58 040	SCHMALLENBERG, STADT	HOCHSAUERLANDKREIS	NW	24 445	5948
01 0 58 143	SCHMALSTEDE	RENDSBURG-ECKERNFOERDE	SCHH	253	2301
01 0 51 103	SCHMEDESWURTH	DITHMARSCHEN	SCHH	233	2221
10 0 44 117	SCHMELZ	SAARLOUIS	SAAR	16 488	6612
09 3 76 155	SCHMIDGADEN	SCHWANDORF	BAY	2 311	8477
09 3 71 148	SCHMIDMUEHLEN, MARKT	AMBERG-SULZBACH	BAY	2 095	8456
07 1 34 077	SCHMIDTHACHENBACH	BIRKENFELD	RHPF	425	6581
09 7 71 163	SCHMIECHEN	AICHACH-FRIEDBERG	BAY	911	8901
01 0 53 110	SCHMILAU	HERZOGTUM LAUENBURG	SCHH	573	2419
07 1 34 078	SCHMISSBERG	BIRKENFELD	RHPF	227	6589
07 3 40 224	SCHMITSHAUSEN	PIRMASENS	RHPF	406	6661
07 1 35 078	SCHMITT	COCHEM-ZELL	RHPF	120	5591
06 4 34 009	SCHMITTEN	HOCHTAUNUSKREIS	HESS	7 655	6384
07 1 33 090	SCHMITTWEILER	BAD KREUZNACH	RHPF	203	6761
09 4 72 184	SCHNABELWALD, MARKT	BAYREUTH	BAY	920	8571
03 3 54 021	SCHNACKENBURG, STADT	LUECHOW-DANNENBERG	NDSA	813	3131
09 1 89 142	SCHNAITSEE	TRAUNSTEIN	BAY	2 929	8095
09 5 74 155	SCHNAITTACH, MARKT	NUERNBERGER LAND	BAY	6 856	8563
09 3 71 150	SCHNAITTENBACH, STADT	AMBERG-SULZBACH	BAY	4 047	8454
01 0 53 111	SCHNAKENBEK	HERZOGTUM LAUENBURG	SCHH	775	2058
01 0 59 076	SCHNARUP-THUMBY	SCHLESWIG-FLensburg	SCHH	523	2381
07 3 35 042	SCHNECKENHAUSEN	KAISERSLAUTERN	RHPF	508	6751
09 4 76 171	SCHNECKENLOHE	KRONACH	BAY	1 186	8621
09 6 76 156	SCHNEEBERG, MARKT	MILTENBERG	BAY	1 814	8761
03 3 54 022	SCHNEGA	LUECHOW-DANNENBERG	NDSA	1 662	3133
09 1 72 131	SCHNEIZLREUTH	BERCHTESGADENER LAND	BAY	1 276	8230
09 5 71 199	SCHNELLDORF	ANSBACH	BAY	3 014	8801
07 1 33 204	SCHNEPPENBACH	BAD KREUZNACH	RHPF	280	6571
03 3 58 019	SCHNEVERDINGEN, STADT	SOLTAU-FALLINGBOSTEL	NDSA	15 582	3043
07 1 40 138	SCHNORBACH	RHEIN-HUNS RUECK-KREIS	RHPF	173	6541
08 4 25 110	SCHNUERPFLINGEN	ALB-DONAU-KREIS	BAWU	1 197	7901
01 0 54 115	SCHOBUELL	NORDFRIESLAND	SCHH	1 721	2251
07 2 35 122	SCHODEN	TRIER-SAARBURG	RHPF	527	5511
06 5 32 018	SCHOEFFENGRUND	LAHN-DILL-KREIS	HESS	5 662	6331
09 2 72 145	SCHOEFWEG	FREYUNG-GRAFENAU	BAY	1 126	8351
09 6 71 152	SCHOELLKRIPPEN, MARKT	ASCHAFFENBURG	BAY	2 972	8752
09 2 71 149	SCHOELLNACH, MARKT	DEGGENDORF	BAY	4 007	8359
08 2 35 065	SCHOEMBERG	CALW	BAWU	7 051	7542
08 4 17 057	SCHOEMBERG, STADT	ZOLLERNALBKREIS	BAWU	3 473	7464
07 2 35 123	SCHOEMERICH	TRIER-SAARBURG	RHPF	146	5504

## 4 GEMEINDEN IN ALPHABETISCHER ORDNUNG MIT SCHLUESSELNUMMER, BEVOELKERUNG UND POSTLEITZAHL AM 31.12.1984

SCHLUESSEL- NUMMER	GEMEINDE	KREIS	LAND	BEVOEL- KERUNG	POST- LEIT- ZAHL
08 1 15 044	SCHOENAICH	BOEBLINGEN	BAWU	9 355	7036
09 2 77 144	SCHOENAU	ROTTAL-INN	BAY	1 434	8331
07 3 40 045	SCHOENAU (PFALZ)	PIRMASENS	RHPF	566	6781
09 6 73 163	SCHOENAU A. D. BREND	RHOEN-GRABFELD	BAY	1 266	8741
09 1 72 132	SCHOENAU A. KOENIGSSEE	BERCHTESGADENER LAND	BAY	5 182	8240
08 3 36 079	SCHOENAU IM SCHWARZWALD, STADT	LOERRACH	BAWU	2 191	7869
08 2 26 080	SCHOENAU, STADT	RHEIN-NECKAR-KREIS	BAWU	4 420	6901
07 2 33 064	SCHOENBACH	DAUN	RHPF	264	5569
01 0 58 144	SCHOENBEK	RENDSBURG-ECKERNFOERDE	SCHH	192	2351
07 2 31 115	SCHOENBERG	BERNKASTEL-WITTLICH	RHPF	206	5509
01 0 53 112	SCHOENBERG	HERZOGTUM LAUENBURG	SCHH	922	2071
09 1 83 143	SCHOENBERG	MUEHLDOEF A. INN	BAY	875	8261
01 0 57 073	SCHOENBERG (HOLSTEIN)	PLOEN	SCHH	4 912	2306
09 2 72 147	SCHOENBERG, MARKT	FREYUNG-GRAFENAU	BAY	3 474	8351
07 3 33 068	SCHOENBORN	DONNERSBERGKREIS	RHPF	128	6760
07 1 40 139	SCHOENBORN	RHEIN-HUNS RUECK-KREIS	RHPF	198	6540
07 1 41 126	SCHOENBORN	RHEIN-LAHN-KREIS	RHPF	620	5429
08 2 26 081	SCHOENBRUNN	RHEIN-NECKAR-KREIS	BAWU	2 579	6936
09 4 71 186	SCHOENBRUNN I. STEIGERWALD	BAMBERG	BAY	1 727	8602
07 2 35 124	SCHOENDORF	TRIER-SAARBURG	RHPF	757	5501
07 1 32 099	SCHOENEBERG	ALTENKIRCHEN (WESTERWALD)	RHPF	372	5231
07 1 33 091	SCHOENEBERG	BAD KREUZNACH	RHPF	598	6531
06 4 35 026	SCHOENECK	MAIN-KINZIG-KREIS	HESS	10 490	6369
07 2 32 304	SCHOENECKEN	BITBURG-PRUEM	RHPF	1 656	5541
08 3 36 080	SCHOENENBERG	LOERRACH	BAWU	315	7869
07 3 36 092	SCHOENENBERG-KUEBELBERG	KUSEL	RHPF	4 669	6796
03 1 51 026	SCHOENEWOERDE	GIFHORN	NDSA	724	3121
09 1 79 147	SCHOENGEISING	FUERSTENFELDBRUCK	BAY	1 538	8081
01 0 58 145	SCHOENHORST	RENDSBURG-ECKERNFOERDE	SCHH	304	2302
03 1 54 019	SCHOENINGEN, STADT	HELMSTEDT	NDSA	14 447	3338
01 0 57 074	SCHOENKIRCHEN	PLOEN	SCHH	5 624	2314
09 3 76 160	SCHOENSEE, STADT	SCHWANDORF	BAY	2 631	8476
08 1 26 072	SCHOENTAL	HOHENLOHEKREIS	BAWU	5 347	7109
09 3 72 157	SCHOENTHAL	CHAM	BAY	1 812	8491
08 3 26 054	SCHOENWALD IM SCHWARZWALD	SCHWARZWALD-BAAR-KREIS	BAWU	2 410	7741
09 4 79 150	SCHOENWALD, STADT	WUNSIEDEL I. FICHELGEIRGE	BAY	4 072	8671
01 0 55 038	SCHOENWALDE AM BUNGSBERG	OSTHOLSTEIN	SCHH	2 238	2437
03 1 58 027	SCHOEPPESTEDT, STADT	WOLFENBUETTEL	NDSA	5 587	3307
05 5 54 052	SCHOEPPINGEN	BORKEN	NW	5 098	4437
03 2 51 031	SCHOLEN	DIEPHOLZ	NDSA	862	2831
09 6 77 182	SCHOLLBRUNN	MAIN-SPESSART	BAY	831	8771
08 3 26 055	SCHONACH IM SCHWARZWALD	SCHWARZWALD-BAAR-KREIS	BAWU	4 720	7745
09 1 81 139	SCHONDORF A. AMMERSEE	LANDSBERG A. LECH	BAY	2 727	8913
09 6 72 149	SCHONDRA, MARKT	BAD KISSINGEN	BAY	1 571	8781
09 1 90 148	SCHONGAU, STADT	WEILHEIM-SCHONGAU	BAY	10 677	8920
09 1 87 173	SCHONSTETT	ROSENHEIM	BAY	1 086	8201
09 6 78 174	SCHONUNGEN	SCHWEINFURT	BAY	7 742	8724
08 3 36 081	SCHOPFHEIM, STADT	LOERRACH	BAWU	15 796	7860
08 2 37 061	SCHOPFLOCH	FREUDENSTADT	BAWU	1 945	7294

SCHLUESSEL- NUMMER	GEMEINDE	KREIS	LAND	BEVOEL- KERUNG	POST- LEIT- ZAHL
09 5 71 200	SCHOPFLOCH, MARKT	ANSBACH	BAY	2 544	8801
07 3 35 204	SCHOPP	KAISERSLAUTERN	RHPF	1 305	6751
09 3 72 158	SCHORNDORF	CHAM	BAY	1 751	8491
08 1 19 067	SCHORNDORF, STADT	REMS-MURR-KREIS	BAWU	33 925	7060
07 3 31 059	SCHORNSHEIM	ALZEY-WORMS	RHPF	1 237	6509
03 4 55 015	SCHORTENS	FT. IESLAND	NDSA	20 042	2948
06 5 35 016	SCHOTTEN, STADT	VOGELSBERGKREIS	HESS	9 639	6479
08 3 25 053	SCHRAMBERG, STADT	ROTTWEIL	BAWU	18 321	7230
06 6 34 021	SCHRECKSBACH	SCHWALM-EDER-KREIS	HESS	3 123	3579
01 0 53 113	SCHRETSTAKEN	HERZOGTUM LAUENBURG	SCHH	416	2053
08 2 26 082	SCHRIESHEIM, STADT	RHEIN-NECKAR-KREIS	BAWU	13 804	6905
09 1 85 158	SCHROBENHAUSEN, STADT	NEUBURG-SCHROBENHAUSEN	BAY	14 293	8898
08 1 27 075	SCHROZBERG, STADT	SCHWAEBISCH HALL	BAWU	5 240	7187
01 0 51 104	SCHRUM	DITHMARSCHEN	SCHH	74	2241
01 0 59 077	SCHUBY	SCHLESWIG-FLENSBURG	SCHH	2 184	2385
01 0 58 146	SCHUELLEDORF	RENSBURG-ECKERNFOERDE	SCHH	526	2373
07 2 33 239	SCHUELLER	DAUN	RHPF	350	5531
01 0 51 105	SCHUELP	DITHMARSCHEN	SCHH	507	2244
01 0 58 147	SCHUELP B. NORTORF	RENSBURG-ECKERNFOERDE	SCHH	699	2353
01 0 58 148	SCHUELP B. RENDSBURG	RENSBURG-ECKERNFOERDE	SCHH	870	2371
07 1 32 100	SCHUERDT	ALTENKIRCHEN (WESTERWALD)	RHPF	176	5232
01 0 53 114	SCHUERENSOEHLN	HERZOGTUM LAUENBURG	SCHH	168	2061
03 4 56 021	SCHUETTORT, STADT	GRAFSCHAFT BENTHEIM	NDSA	9 513	4443
07 1 31 074	SCHULD	AHRWEILER	RHPF	744	5489
03 1 53 011	SCHULENBERG IM OBERHARZ	GOSLAR	NDSA	446	3396
01 0 53 115	SCHULENDORF	HERZOGTUM LAUENBURG	SCHH	359	2059
08 3 17 121	SCHUTTERTAL	ORTENAU-KREIS	BAWU	3 226	7631
08 3 17 122	SCHUTTERWALD	ORTENAU-KREIS	BAWU	6 092	7601
07 2 33 065	SCHUTZ	DAUN	RHPF	133	5531
07 1 32 101	SCHUTZBACH	ALTENKIRCHEN (WESTERWALD)	RHPF	468	5241
09 5 65 000	SCHWABACH, STADT	KREISFREIE STADT	BAY	35 245	8540
09 1 90 149	SCHWABBRUCK	WEILHEIM-SCHONGAU	BAY	682	8921
07 3 35 051	SCHWABENHEIM AN DER SELZ	MAINZ-BINGEN	RHPF	1 733	6501
09 1 74 143	SCHWABHAUSEN	DACHAU	BAY	3 442	8061
09 7 72 200	SCHWABMUENCHEN, STADT	AUGSBURG	BAY	10 151	8930
09 1 90 151	SCHWABSOIEN	WEILHEIM-SCHONGAU	BAY	1 030	8929
01 0 54 116	SCHWABSTEDT	NORDFRIESLAND	SCHH	1 216	2251
08 1 36 065	SCHWABISCH GEMUND, STADT	OSTALBKREIS	BAWU	56 073	7070
08 1 27 076	SCHWAEBISCH HALL, STADT	SCHWAEBISCH HALL	BAWU	30 728	7170
03 2 51 032	SCHWAFOERDEN	DIEPHOLZ	NDSA	1 391	2831
09 5 74 156	SCHWAIG B. NUERNBERG	NUERNBERGER LAND	BAY	8 249	8501
09 1 80 131	SCHWAIGEN	GARMISCH-PARTENKIRCHEN	BAY	548	8116
08 1 25 086	SCHWAIGERN, STADT	HEILBRONN	BAWU	8 852	7103
08 1 19 068	SCHWAIKHEIM	REMS-MURR-KREIS	BAWU	7 720	7052
10 0 44 118	SCHWALBACH	SAARLOUIS	SAAR	19 071	6635
06 4 36 011	SCHWALBACH AM TAUNUS, STADT	MAIN-TAUNUS-KREIS	HESS	15 223	6231
07 1 40 140	SCHWALL	RHEIN-HUNS RUECK-KREIS	RHPF	198	5401
06 6 34 022	SCHWALMSTADT, STADT	SCHWALM-EDER-KREIS	HESS	17 940	3578
05 1 66 024	SCHWALMTAL	VIERSEN	NW	14 597	4056

## 4 GEMEINDEN IN ALPHABETISCHER ORDNUNG MIT SCHLUESSELNUMMER, BEVOELKERUNG UND POSTLEITZAHL AM 31.12.1984

SCHLUESSEL- NUMMER	GEMEINDE	KREIS	LAND	BEVOEL- KERUNG	POST- LEIT- ZAHL
06 5 35 017	SCHWALMTAL	VOGELSBERGKREIS	HESS	3 150	6323
08 3 17 150	SCHWANAU	ORTENAU-KREIS	BAWU	5 247	7635
09 3 76 161	SCHWANDORF, STADT	SCHWANDORF	BAY	26 443	8460
03 3 56 009	SCHWANEWED	OSTERHOLZ	NDSA	17 412	2822
09 6 78 175	SCHWANFELD	SCHWEINFURT	BAY	1 482	8722
09 7 77 169	SCHWANGAU	OSTALLGAEU	BAY	3 469	8959
07 3 40 047	SCHWANHEIM	PIRMASENS	RHPF	595	6749
09 5 76 132	SCHWANSTETTEN, MARKT	ROTH	BAY	5 939	8501
03 2 51 033	SCHWARME	DIEPHOLZ	NDSA	1 949	2811
03 3 58 020	SCHWARMSTEDT	SOLTAU-FALLINGBOSTEL	NDSA	4 193	3033
01 0 57 076	SCHWARTBUCK	PLOEN	SCHH	621	2318
08 2 25 116	SCHWARZACH	NECKAR-ODENWALD-KREIS	BAWU	2 781	6951
09 6 75 165	SCHWARZACH A. MAIN, MARKT	KITZINGEN	BAY	3 160	8719
09 3 76 162	SCHWARZACH B. NABBURG	SCHWANDORF	BAY	1 309	8471
09 2 78 187	SCHWARZACH, MARKT	STRAUBING-BOGEN	BAY	2 112	8445
07 1 40 141	SCHWARZEN	RHEIN-HUNS RUECK-KREIS	RHPF	120	6544
09 3 74 156	SCHWARZENBACH	NEUSTADT A. D. WALDNAAB	BAY	804	8481
09 4 75 168	SCHWARZENBACH A. D. SAALE, STADT	HOF	BAY	8 421	8676
09 4 75 169	SCHWARZENBACH A. WALD, STADT	HOF	BAY	5 854	8678
01 0 53 116	SCHWARZENBEK, STADT	HERZOGTUM LAUENBURG	SCHH	11 826	2053
07 2 31 116	SCHWARZENBORN	BERNKASTEL-WITTLICH	RHPF	41	5561
06 6 34 023	SCHWARZENBORN, STADT	SCHWALM-EDER-KREIS	HESS	1 309	3579
09 5 74 157	SCHWARZENBRUCK	NUERNBERGER LAND	BAY	8 238	8501
09 3 76 163	SCHWARZENFELD, MARKT	SCHWANDORF	BAY	5 968	8472
07 1 33 205	SCHWARZERDEN	BAD KREUZNACH	RHPF	312	6571
09 3 76 164	SCHWARZHOFFEN, MARKT	SCHWANDORF	BAY	1 562	8467
09 6 78 176	SCHWEBHEIM	SCHWEINFURT	BAY	3 295	8721
07 3 35 043	SCHWEDELBACH	KAISERSLAUTERN	RHPF	827	6751
01 0 58 150	SCHWEDENECK	RENSBURG-ECKERNFOERDE	SCHH	2 747	2307
07 3 34 028	SCHWEGENHEIM	GERMERSHEIM	RHPF	2 248	6721
07 2 35 125	SCHWEICH, STADT	TRIER-SAARBURG	RHPF	5 389	5558
07 3 37 071	SCHWEIGEN-RECHTENBACH	SUEDLICHE WEINSTASSE	RHPF	1 250	6749
07 1 41 127	SCHWEIGHAUSEN	RHEIN-LAHN-KREIS	RHPF	201	5408
07 3 37 072	SCHWEIGHOFEN	SUEDLICHE WEINSTASSE	RHPF	516	6749
03 4 62 013	SCHWEINDORF	WITTMUND	NDSA	441	2989
09 6 62 000	SCHWEINFURT, STADT	KREISFREIE STADT	BAY	51 059	8720
07 1 33 092	SCHWEINSCHIED	BAD KREUZNACH	RHPF	222	6759
07 3 33 069	SCHWEISWEILER	DONNERSBERGKREIS	RHPF	316	6761
09 1 86 152	SCHWEITENKIRCHEN	PFAFFENHOFEN A. D. ILM	BAY	3 502	8069
07 3 40 048	SCHWEIX	PIRMASENS	RHPF	338	6781
05 9 54 024	SCHWELM, STADT	ENNEPE-RUHR-KREIS	NW	30 021	5830
08 4 26 108	SCHWENDI	BIBERACH	BAWU	5 313	7959
09 7 73 164	SCHWENNINGEN	DILLINGEN A. D. DONAU	BAY	1 326	8881
08 4 37 102	SCHWENNINGEN	SIGMARINGEN	BAWU	1 561	7476
07 1 33 093	SCHWEPPENHAUSEN	BAD KREUZNACH	RHPF	984	6531
07 1 34 079	SCHWERBACH	BIRKENFELD	RHPF	64	6572
03 2 56 028	SCHWERINGEN	NIEBURG (WESER)	NDSA	745	2811
03 4 57 019	SCHWERINSDORF	LEER	NDSA	733	2951
05 9 78 028	SCHWERTE, STADT	UNNA	NW	47 684	5840

SCHLUESSEL- NUMMER	GEMEINDE	KREIS	LAND	BEVOEL- KERUNG	POST- LEIT- ZAHL
01 0 54 118	SCHWESING	NORDFRIESLAND	SCHH	739	2250
08 2 26 084	SCHWETZINGEN, STADT	RHEIN-NECKAR-KREIS	BAWU	18 045	6830
08 1 18 067	SCHWIEBERDINGEN	LUDWIGSBURG	BAWU	9 250	7141
03 3 60 019	SCHWIENAU	UELZEN	NDSA	826	3111
09 1 81 140	SCHWIFTING	LANDSBERG A. LECH	BAY	611	8911
09 1 83 144	SCHWINDEGG	MUEHLDORF A. INN	BAY	2 463	8255
07 2 32 305	SCHWIRZHEIM	BITBURG-PRUEM	RHPF	402	5541
01 0 60 074	SCHWISSEL	SEGEBERG	SCHH	230	2361
08 3 36 082	SCHWOERSTADT	LOERRACH	BAWU	2 302	7881
07 1 34 080	SCHWOLLEN	BIRKENFELD	RHPF	482	6589
03 1 51 027	SCHWUELPER	GIFHORN	NDSA	5 005	3301
07 1 43 292	SECK	WESTERWALDKREIS	RHPF	1 084	5439
08 2 25 091	SECKACH	NECKAR-ODENWALD-KREIS	BAWU	3 722	6966
08 3 17 126	SEEBACH	ORTENAU-KREIS	BAWU	1 504	7591
03 1 52 024	SEEBURG	GOETTINGEN	NDSA	1 306	3401
01 0 53 117	SEEDORF	HERZOGTUM LAUENBURG	SCHH	547	2411
03 3 57 042	SEEDORF	ROTEBURG (WJEMME)	NDSA	482	2730
01 0 60 075	SEEDORF	SEGEBERG	SCHH	1 773	2361
01 0 58 151	SEEFELD	RENDSBURG-ECKERNFOERDE	SCHH	316	2215
09 1 88 132	SEEFELD	STARNBERG	BAY	5 811	8031
09 7 77 170	SEEG	OSTALLGAEU	BAY	2 265	8959
09 1 80 132	SEEHAUSEN A. STAFFELSEE	GARMISCH-PARTENKIRCHEN	BAY	1 987	8110
06 4 32 022	SEEHEIM-JUGENHEIM	DARMSTADT-DIEBURG	HESS	16 425	6104
08 4 26 109	SEELKIRCH	BIBERACH	BAWU	195	7946
08 3 17 127	SEELBACH	ORTENAU-KREIS	BAWU	4 479	7633
07 1 41 128	SEELBACH	RHEIN-LAHN-KREIS	RHPF	367	5408
07 1 32 103	SEELBACH (WESTERWALD)	ALTENKIRCHEN (WESTERWALD)	RHPF	312	5232
07 1 32 102	SEELBACH BEI HAMM (SIEG)	ALTENKIRCHEN (WESTERWALD)	RHPF	112	5249
07 3 33 203	SEELLEN	DONNERSBERG-KREIS	RHPF	177	6759
03 2 53 014	SEELZE, STADT	HANNOVER	NDSA	29 596	3016
09 1 89 143	SEELON-SEEBRUCK	TRAUNSTEIN	BAY	3 645	8221
07 1 33 094	SEESBACH	BAD KREUZNACH	RHPF	606	6571
03 1 53 012	SEESSEN, STADT	GOSLAR	NDSA	21 955	3370
09 1 90 152	SEESHAUPT	WEILHEIM-SCHONGAU	BAY	2 689	8124
01 0 56 045	SEESTERMUEHE	PINNEBERG	SCHH	813	2201
01 0 54 119	SEETH	NORDFRIESLAND	SCHH	811	2251
01 0 56 046	SEETH-EKHOLT	PINNEBERG	SCHH	546	2200
03 3 53 031	SEEVETAL	HARBURG	NDSA	37 121	2105
08 2 37 073	SEEWALD	FREUDENSTADT	BAWU	2 150	7291
07 2 32 119	SEFFERN	BITBURG-PRUEM	RHPF	319	5521
07 2 32 120	SEFFERWEICH	BITBURG-PRUEM	RHPF	222	5521
03 2 57 034	SEGGEBRUCH	SCHAUMBURG	NDSA	1 218	3061
09 6 75 166	SEGNITZ	KITZINGEN	BAY	874	8713
01 0 58 152	SEHESTEDT	RENDSBURG-ECKERNFOERDE	SCHH	597	2371
03 1 58 028	SEHLDE	WOLFENBUETTEL	NDSA	1 034	3328
07 2 31 117	SEHLEM	BERNKASTEL-WITTLICH	RHPF	780	5561
03 2 54 030	SEHLEM	HILDESHEIM	NDSA	974	3201
03 2 53 015	SEHNDE	HANNOVER	NDSA	17 844	3163
07 1 33 095	SEIBERSBACH	BAD KREUZNACH	RHPF	1 374	6531

## 4 GEMEINDEN IN ALPHABETISCHER ORDNUNG MIT SCHLUESSELNUMMER, BEVOELKERUNG UND POSTLEITZAHL AM 31.12.1994

SCHLUESSEL- NUMMER	GEMEINDE	KREIS	LAND	BEVOEL- KERUNG	POST- LEIT- ZAHL
07 1 32 104	SEIFEN	ALTENKIRCHEN (WESTERWALD)	RHPF	106	5232
07 2 32 306	SEINSFELD	BITBURG-PRUEM	RHPF	220	5524
09 6 75 167	SEINSHEIM, MARKT	KITZINGEN	BAY	1 059	8711
08 3 27 055	SEITINGEN-OBERFLACHT	TUTTLINGEN	BAWU	1 836	7201
07 2 32 307	SEIWERATH	BITBURG-PRUEM	RHPF	141	5541
09 4 79 152	SELB, STADT	WUNSIEDEL I. FICHTELGEBIRGE	BAY	20 506	8672
07 1 32 105	SELBACH (SIEG)	ALTENKIRCHEN (WESTERWALD)	RHPF	738	5248
09 4 75 171	SELBITZ, STADT	HOF	BAY	4 890	8677
07 3 36 094	SELCHENBACH	KUSEL	RHPF	340	6799
01 0 57 077	SELENT	PLOEN	SCHH	1 295	2319
05 3 70 024	SELFKANT	HEINSBERG	NW	8 257	5135
06 4 38 013	SELIGENSTADT, STADT	OFFENBACH	HESS	16 847	6453
01 0 59 078	SELK	SCHLESWIG-FLENSBURG	SCHH	760	2381
07 2 32 308	SELLERICH	BITBURG-PRUEM	RHPF	302	5540
05 9 78 032	SELM, STADT	UNNA	NW	25 502	4714
03 3 57 043	SELSINGEN	ROTENBURG (WJEMME)	NDSA	2 607	2743
06 5 33 014	SELTERS (TAUNUS)	LIMBURG-WEILBURG	HESS	6 677	6251
07 1 43 067	SELTERS (WESTERWALD)	WESTERWALDKREIS	RHPF	2 011	5418
07 3 39 053	SELZEN	MAINZ-BINGEN	RHPF	1 160	6501
07 3 35 205	SEMBACH	KAISERSLAUTERN	RHPF	804	6751
03 1 58 029	SEMMENTEDT	WOLFENBUETTEL	NDSA	619	3341
05 5 58 044	SENDEN	COESFELD	NW	15 374	4403
09 7 75 152	SENDEN, STADT	NEU-ULM	BAY	19 106	7913
05 5 70 040	SENDENHORST, STADT	WARENDORF	NW	10 497	4415
09 3 73 159	SENGENTHAL	NEUMARKT I. D. OPF.	BAY	1 890	8431
07 2 32 309	SENGERICH	BITBURG-PRUEM	RHPF	28	5541
07 1 35 079	SENHEIM	COCHEM-ZELL	RHPF	608	5591
09 6 78 178	SENNFELD	SCHWEINFURT	BAY	3 963	8722
06 4 37 015	SENSBACHTAL	ODENWALDKREIS	HESS	1 078	6121
07 1 31 075	SENSCHEID	AHRWEILER	RHPF	110	5489
07 1 34 081	SENSWEILER	BIRKENFELD	RHPF	781	6581
07 2 35 126	SERRIG	TRIER-SAARBURG	RHPF	1 254	5512
08 1 18 068	SERSHEIM	LUDWIGSBURG	BAWU	4 019	7126
07 1 43 068	SESSENBACH	WESTERWALDKREIS	RHPF	465	5411
07 1 43 069	SESSENHAUSEN	WESTERWALDKREIS	RHPF	532	5419
09 4 73 165	SESSLACH, STADT	COBURG	BAY	3 712	8601
01 0 60 076	SETH	SEGEBERG	SCHH	1 692	2061
08 4 25 112	SETZINGEN	ALB-DONAU-KREIS	BAWU	569	7907
09 3 73 160	SEUBERSDORF I. D. OPF.	NEUMARKT I. D. OPF.	BAY	4 212	8431
09 5 73 126	SEUKENDORF	FUERTH	BAY	2 094	8501
03 1 52 025	SEULINGEN	GOETTINGEN	NDSA	1 273	3401
07 2 32 310	SEVENIG (OUR)	BITBURG-PRUEM	RHPF	76	5541
07 2 32 121	SEVENIG BEI NEUERBURG	BITBURG-PRUEM	RHPF	50	5529
08 3 16 039	SEXAU	EMMENDINGEN	BAWU	2 663	7831
09 4 72 188	SEYBOTHENREUTH	BAYREUTH	BAY	706	8581
03 2 54 031	SIBBESSE	HILDESHEIM	NDSA	2 521	3226
03 1 58 030	SICKTE	WOLFENBUETTEL	NDSA	4 537	3305
07 3 37 073	SIEBELDINGEN	SUEDLICHE WEINSTRASSE	RHPF	924	6741
07 1 37 099	SIEBENBACH	MAYEN-KOBLENZ	RHPF	162	5441

SCHLUESSEL- NUMMER	GEMEINDE	KREIS	LAND	BEVOEL- KERUNG	POST- LEIT- ZAHL
01 0 53 118	SIEBENBAEUMEN	HERZOGTUM LAUENBURG	SCHH	516	2061
01 0 53 119	SIEBENEICHEN	HERZOGTUM LAUENBURG	SCHH	243	2059
03 2 51 034	SIEDENBURG, FLECKEN	DIEPHOLZ	NDSA	1 076	2839
07 3 31 060	SIEFERSHEIM	ALZEY-WORMS	RHPF	818	6551
06 5 32 019	SIEGBACH	LAHN-DILL-KREIS	HESS	2 905	6349
05 3 82 060	SIEGBURG, STADT	RHEIN-SIEG-KREIS	NW	34 352	5200
08 1 25 087	SIEGELSBACH	HEILBRONN	BAWU	1 357	6921
05 9 70 040	SIEGEN, STADT	SIEGEN-WITTGENSTEIN	NW	107 774	5900
09 2 73 172	SIEGENBURG, MARKT	KELHEIM	BAY	2 284	8427
09 1 89 145	SIEGSDORF	TRAUNSTEIN	BAY	7 131	8227
01 0 62 069	SIEK	STORMARN	SCHH	1 937	2071
09 7 71 165	SIELENBACH	AICHACH-FRIEDBERG	BAY	1 184	8891
07 1 34 082	SIEN	BIRKENFELD	RHPF	583	6581
07 1 34 083	SIENHACHENBACH	BIRKENFELD	RHPF	208	6581
01 0 55 039	SIERKSDORF	OSTHOLSTEIN	SCHH	1 924	2430
01 0 53 120	SIERKSRAD	HERZOGTUM LAUENBURG	SCHH	265	2061
07 1 31 076	SIERSCHIED	AHRWEILER	RHPF	81	5489
07 1 43 070	SIERSHAHN	WESTERWALDKREIS	RHPF	2 596	5433
07 1 34 084	SIESBACH	BIRKENFELD	RHPF	452	6581
01 0 60 077	SIEVERSHUETTEN	SEGEBERG	SCHH	852	2359
01 0 59 159	SIEVERSTEDT	SCHLESWIG-FLENSBURG	SCHH	1 468	2381
01 0 61 099	SIEZBUETTEL	STEINBURG	SCHH	70	2216
08 4 37 104	SIGMARINGEN, STADT	SIGMARINGEN	BAWU	15 006	7480
08 4 37 105	SIGMARINGENDORF	SIGMARINGEN	BAWU	3 433	7485
09 7 76 126	SIGMARZELL	LINDAU (BODENSEE)	BAY	2 066	8995
01 0 59 079	SILBERSTEDT	SCHLESWIG-FLENSBURG	SCHH	1 453	2381
07 3 37 074	SILZ	SUEDLICHE WEINSTRASSE	RHPF	842	6749
01 0 61 100	SILZEN	STEINBURG	SCHH	147	2211
09 2 77 145	SIMBACH A. INN, STADT	ROTTAL-INN	BAY	9 049	8346
09 2 79 135	SIMBACH, MARKT	DINGOLFING-LANDAU	BAY	3 161	8384
09 5 74 158	SIMMELSDORF	NUERNBERGER LAND	BAY	3 008	8568
05 3 54 028	SIMMERATH	AACHEN	NW	13 767	5107
07 1 43 071	SIMMERN	WESTERWALDKREIS	RHPF	1 142	5411
07 1 40 144	SIMMERN/ HUNSRUECK, STADT	RHEIN-HUNSRUECK-KREIS	RHPF	5 814	6540
08 2 35 066	SIMMERSFELD	CALW	BAWU	1 706	7275
09 5 75 163	SIMMERSHOFEN	NEUSTADT A.D. AISCH-BAD WINDSHEIM	BAY	987	8704
07 1 33 096	SIMMERTAL	BAD KREUZNACH	RHPF	1 614	6571
08 2 35 067	SIMMOZHEIM	CALW	BAWU	2 030	7261
01 0 54 120	SIMONSBERG	NORDFRIESLAND	SCHH	810	2250
08 3 16 042	SIMONSWALD	EMMENDINGEN	BAWU	2 852	7809
08 1 15 045	SINDELFINGEN, STADT	BOEBLINGEN	BAWU	55 362	7032
09 1 90 153	SINDELSDORF	WEILHEIM-SCHONGAU	BAY	810	8121
08 3 35 075	SINGEN (HOHENTWIEL), STADT	KONSTANZ	BAWU	41 908	7700
07 1 41 129	SINGHOFEN	RHEIN-LAHN-KREIS	RHPF	1 492	5409
06 5 32 020	SINN	LAHN-DILL-KREIS	HESS	5 849	6349
06 4 35 027	SINNTAL	MAIN-KINZIG-KREIS	HESS	9 546	6492
08 2 26 085	SINSHEIM, STADT	RHEIN-NECKAR-KREIS	BAWU	27 220	6920
07 2 32 122	SINSPALT	BITBURG-PRUEM	RHPF	328	5529
08 2 16 045	SINZHEIM	RASTATT	BAWU	7 956	7573

## 4 GEMEINDEN IN ALPHABETISCHER ORDNUNG MIT SCHLUESSELNUMMER, BEVOELKERUNG UND POSTLEITZAHL AM 31.12.1984

SCHLUESSEL- NUMMER	GEMEINDE	KREIS	LAND	BEVOEL- KERUNG	POST- LEIT- ZAHL
07 1 31 077	SINZIG, STADT	AHRWEILER	RHPF	14 524	5485
09 3 75 199	SINZING	REGENSBURG	BAY	5 764	8411
07 3 33 071	SIPPERSFELD	DONNERSBERGKREIS	RHPF	969	6751
08 4 35 053	SIPPLINGEN	BODENSEEKREIS	BAWU	2 109	7767
01 0 53 121	SIRKSFELDE	HERZOGTUM LAUENBURG	SCHH	215	2411
03 3 57 044	SITTENSEN	ROTENBURG (WUEMME)	NDSA	3 938	2732
07 3 33 072	SITTERS	DONNERSBERGKREIS	RHPF	115	6763
07 1 33 501	SOBERNHEIM, STADT	BAD KREUZNACH	RHPF	6 365	6553
03 3 55 034	SODERSTORF	LUENEBURG	NDSA	1 144	2121
09 1 87 174	SOECHTENAU	ROSENHEIM	BAY	2 052	8201
03 4 54 047	SOEGEL	EMSLAND	NDSA	4 588	4475
03 2 54 032	SOEHLDE	HILDESHEIM	NDSA	7 759	3201
06 6 33 024	SOEHREWALD	KASSEL	HESS	4 739	3501
08 3 15 107	SOELDEN	BREISGAU-HOCHSCHWARZWALD	BAWU	882	7801
03 1 54 020	SOELLINGEN	HELMSTEDT	NDSA	808	3339
01 0 54 121	SOENNEBUELL	NORDFRIESLAND	SCHH	196	2257
01 0 56 153	SOEREN	RENSBURG-ECKERNFOERDE	SCHH	143	2301
07 3 39 054	SOERGENLOCH	MAINZ-BINGEN	RHPF	784	6501
07 1 32 106	SOERTH	ALTENKIRCHEN (WESTERWALD)	RHPF	213	5231
01 0 59 161	SOERUP	SCHLESWIG-FLENSBURG	SCHH	4 039	2393
05 9 74 040	SOEST, STADT	SOEST	NW	41 362	4770
07 1 40 145	SOHREN	RHEIN-HUNS RUECK-KREIS	RHPF	1 814	6543
07 1 40 146	SOHRSCIED	RHEIN-HUNS RUECK-KREIS	RHPF	102	6543
05 1 22 000	SOLINGEN, STADT	KREISFREIE STADT	NW	158 416	5650
01 0 59 162	SOLLERUP	SCHLESWIG-FLENSBURG	SCHH	440	2381
01 0 54 123	SOLLWITT	NORDFRIESLAND	SCHH	269	2251
06 5 32 021	SOLMS, STADT	LAHN-DILL-KREIS	HESS	12 428	6336
09 5 77 168	SOLNHOFEN	WEISSENBURG-GUNZENHAUSEN	BAY	1 551	8831
03 3 58 021	SOLTAU, STADT	SOLTAU-FALLINGBOSTEL	NDSA	18 923	3040
03 3 60 020	SOLTENDIECK	UELZEN	NDSA	1 211	3111
09 6 75 169	SOMMERACH	KITZINGEN	BAY	1 149	8711
07 2 35 129	SOMMERAU	TRIER-SAARBURG	RHPF	69	5501
09 6 79 187	SOMMERHAUSEN, MARKT	WUERZBURG	BAY	1 523	8701
09 6 71 153	SOMMERKAHL	ASCHAFFENBURG	BAY	1 059	8752
01 0 61 101	SOMMERLAND	STEINBURG	SCHH	733	2203
07 1 33 098	SOMMERLOCH	BAD KREUZNACH	RHPF	356	6551
09 6 79 188	SONDERHOFEN	WUERZBURG	BAY	748	8701
09 6 73 167	SONDHEIM V. D. RHOEN	RHOEN-GRABFELD	BAY	1 051	8741
09 4 73 166	SONNEFELD	COBURG	BAY	4 896	8625
09 2 75 148	SONNEN	PASSAU	BAY	1 358	8391
07 1 34 085	SONNENBERG-WINNENBERG	BIRKENFELD	RHPF	551	6581
08 4 15 091	SONNENBUEHL	REUTLINGEN	BAWU	5 763	7419
07 1 34 086	SONNSCHIED	BIRKENFELD	RHPF	138	6581
05 1 70 040	SONSBECK	WESEL	NW	6 525	4176
09 7 78 196	SONTHEIM	UNTERALLGAEU	BAY	2 084	8947
08 1 35 031	SONTHEIM AN DER BRENZ	HEIDENHEIM	BAWU	5 075	7927
09 7 80 139	SONTHOFEN, STADT	OBERALLGAEU	BAY	20 776	8972
06 6 36 011	SONTRA, STADT	WERRA-MEISSNER-KREIS	HESS	8 696	6443
01 0 58 154	SOPHIENHAMM	RENSBURG-ECKERNFOERDE	SCHH	332	2377

SCHLUESSEL- NUMMER	GEMEINDE	KREIS	LAND	BEVOEL- KERUNG	POST- LEIT- ZAHL
07 1 35 080	SOSBERG	COCHEM-ZELL	RHPF	186	5581
03 3 57 045	SOTTRUM	ROTENBURG (WJEMME)	NDSA	3 987	2724
09 1 87 176	SOYEN	ROSENHEIM	BAY	2 250	8091
07 1 33 099	SPABRUECKEN	BAD KREUZNACH	RHPF	1 020	6551
03 4 54 048	SPAHNHARENSTAETTE	EMSLAND	NDSA	1 226	4475
08 3 27 046	SPAICHINGEN, STADT	TUTTLINGEN	BAWU	9 473	7208
07 1 33 100	SPALL	BAD KREUZNACH	RHPF	165	6551
09 5 76 147	SPALT, STADT	ROTH	BAY	4 738	8545
07 2 32 311	SPANGDAHLEM	BITBURG-PRUEM	RHPF	811	5561
06 6 34 024	SPANGENBERG, STADT	SCHWALM-EDER-KREIS	HESS	6 402	3509
09 5 72 154	SPARDORF	ERLANGEN-HOECHSTADT	BAY	1 971	8521
09 4 75 174	SPARNECK, MARKT	HOF	BAY	1 888	8663
09 1 80 133	SPATZENHAUSEN	GARMISCH-PARTENKIRCHEN	BAY	800	8111
07 1 37 223	SPAY	MAYEN-KOBLENZ	RHPF	2 142	5401
08 2 26 086	SPECHBACH	RHEIN-NECKAR-KREIS	BAWU	1 295	6921
07 2 32 123	SPEICHER	BITBURG-PRUEM	RHPF	2 718	5522
09 4 72 190	SPEICHERSDORF	BAYREUTH	BAY	4 720	8585
09 3 74 157	SPEINSHART	NEUSTADT A. D. WALDNAAB	BAY	977	8489
03 4 54 049	SPELLE	EMSLAND	NDSA	4 795	4441
05 7 58 032	SPENGE, STADT	HERFORD	NW	13 839	4905
07 1 40 147	SPESENROTH	RHEIN-HUNS RUECK-KREIS	RHPF	147	5448
07 1 31 208	SPESSART	AHRWEILER	RHPF	685	5446
07 3 18 000	SPEYER, STADT	KREISFREIE STADT	RHPF	43 748	6720
09 2 72 149	SPIEGELAU	FREYUNG-GRAFENAU	BAY	4 027	8356
08 1 19 069	SPIEGELBERG	REMS-MUHR-KREIS	BAWU	1 693	7151
03 4 62 014	SPIEKEROOG	WITTMUND	NDSA	889	2941
10 0 43 117	SPIESEN-ELVERSBERG	NEUNKIRCHEN	SAAR	15 937	6683
07 3 31 061	SPIESHEIM	ALZEY-WORMS	RHPF	743	6509
07 3 40 049	SPIRKELBACH	PIRMASENS	RHPF	567	6741
07 1 33 101	SPONHEIM	BAD KREUZNACH	RHPF	765	6551
08 1 36 066	SPRAITBACH	OSTALBKREIS	BAWU	2 858	7071
01 0 54 124	SPRAKEBUELL	NORDFRIESLAND	SCHH	205	2262
03 1 51 028	SPRAKENSEHL	GIFHORN	NDSA	1 236	3101
07 3 39 056	SPRENDLINGEN	MAINZ-BINGEN	RHPF	3 384	6555
03 2 53 016	SPRINGE, STADT	HANNOVER	NDSA	29 339	3257
05 9 54 028	SPROCKHOEVEL, STADT	ENNEPE-RUHR-KREIS	NW	23 922	4322
08 4 15 093	ST. JOHANN	REUTLINGEN	BAWU	4 442	7411
03 3 59 038	STADE, STADT	STADE	NDSA	42 915	2160
07 3 39 057	STADECKEN-ELSHEIM	MAINZ-BINGEN	RHPF	3 241	6501
09 4 71 189	STADELHOFEN	BAMBERG	BAY	1 255	8601
03 3 60 021	STADENSEN	UELZEN	NDSA	1 460	3111
03 4 61 009	STADLAND	WESERMARSCH	NDSA	7 457	2883
09 3 76 167	STADLERN	SCHWANDORF	BAY	699	8471
06 5 34 018	STADTALLENDORF, STADT	MARBURG-BIEDENKOPF	HESS	20 033	3570
09 7 72 202	STADTBERGEN	AUGSBURG	BAY	11 602	8901
03 2 57 035	STADTHAGEN, STADT	SCHAUMBURG	NDSA	22 388	3060
07 2 33 240	STADTKYLL	DAUN	RHPF	1 231	5531
09 6 78 181	STADTLAURINGEN, MARKT	SCHWEINFURT	BAY	4 178	8721
05 5 54 056	STADTLOHN, STADT	BORKEN	NW	16 957	4424

## 4 GEMEINDEN IN ALPHABETISCHER ORDNUNG MIT SCHLUESSELNUMMER, BEVOELKERUNG UND POSTLEITZAHL AM 31.12.1984

SCHLUESSEL- NUMMER	GEMEINDE	KREIS	LAND	BEVOEL- KERUNG	POST- LEIT- ZAHL
03 2 55 034	STADTOLDENDORF, STADT	HOLZMINDEN	NDSA	6 059	3457
09 6 76 158	STADTPROZELTEN, STADT	MILTENBERG	BAY	1 529	6985
09 4 77 156	STADTSTEINACH, STADT	KULMBACH	BAY	3 725	8652
01 0 54 125	STADUM	NORDFRIESLAND	SCHH	1 160	2262
09 4 78 165	STAFFELSTEIN, STADT	LICHTENFELS	BAY	10 182	8623
03 2 51 035	STAFFHORST	DIEPHOLZ	NDSA	632	2839
01 0 58 155	STAFSTEDT	RENSBURG-ECKERNFOERDE	SCHH	374	2371
07 3 33 073	STAHLBERG	DONNERSBERGKREIS	RHPF	188	6761
07 1 43 072	STAHLHOFEN	WESTERWALDKREIS	RHPF	492	5431
07 1 43 293	STAHLHOFEN AM WIESENSEE	WESTERWALDKREIS	RHPF	265	5439
08 4 25 138	STAIG	ALB-DONAU-KREIS	BAWU	2 727	7901
01 0 57 078	STAKENDORF	PLOEN	SCHH	417	2306
09 2 78 189	STALLWANG	STRAUBING-BOGEN	BAY	1 230	8441
09 4 75 175	STAMMBACH, MARKT	HOF	BAY	2 808	8664
09 1 71 130	STAMMHAM	ALTOETTING	BAY	972	8261
09 1 76 161	STAMMHAM	EICHSTAETT	BAY	2 432	8071
09 3 72 161	STAMSRIED, MARKT	CHAM	BAY	1 927	8491
07 3 33 074	STANDENBUEHL	DONNERSBERGKREIS	RHPF	211	6766
01 0 59 163	STANGHECK	SCHLESWIG-FLENSBURG	SCHH	304	2342
01 0 62 071	STAPELFELD	STORMARN	SCHH	1 448	2000
07 2 31 120	STARKENBURG	BERNKASTEL-WITTLICH	RHPF	206	5581
09 1 88 139	STARNBERG, STADT	STARNBERG	BAY	17 828	8130
08 4 16 050	STARZACH	TUEBINGEN	BAWU	2 982	7245
09 1 89 146	STAUDACH-EGERNDACH	TRAUNSTEIN	BAY	1 066	8217
07 1 33 102	STAUDERNHEIM	BAD KREUZNACH	RHPF	1 571	6551
07 1 43 073	STAUDT	WESTERWALDKREIS	RHPF	912	5431
08 3 15 108	STAUFEN IM BREISGAU, STADT	BREISGAU-HOCHSCHWARZWALD	BAWU	7 365	7813
03 1 52 026	STAUFENBERG	GOETTINGEN	NDSA	8 629	3513
06 5 31 017	STAUFENBERG, STADT	GIESSEN	HESS	7 069	6301
03 4 54 050	STAVERN	EMSLAND	NDSA	1 011	4471
07 1 38 069	STEBACH	NEUWIED	RHPF	175	5419
01 0 54 126	STEDESAND	NORDFRIESLAND	SCHH	758	2263
03 4 62 015	STEDESDORF	WITTMUND	NDSA	1 394	2943
01 0 58 156	STEENFELD	RENSBURG-ECKERNFOERDE	SCHH	384	2215
07 2 33 241	STEFFELN	DAUN	RHPF	556	5541
06 5 34 019	STEFFENBERG	MARBURG-BIEDENKOPF	HESS	4 145	3564
09 4 71 191	STEGAURACH	BAMBERG	BAY	4 801	8602
08 3 15 109	STEGEN	BREISGAU-HOCHSCHWARZWALD	BAWU	4 147	7801
03 2 56 029	STEIMBEKE	NIENBURG (WESER)	NDSA	1 880	3071
07 1 38 070	STEIMEL	NEUWIED	RHPF	865	5231
01 0 57 079	STEIN	PLOEN	SCHH	660	2304
07 3 31 062	STEIN-BOCKENHEIM	ALZEY-WORMS	RHPF	561	6551
07 1 43 295	STEIN-NEUKIRCH	WESTERWALDKREIS	RHPF	386	5439
07 1 43 296	STEIN-WINGERT	WESTERWALDKREIS	RHPF	182	5239
09 5 73 127	STEIN, STADT	FUERTH	BAY	13 372	8504
08 3 17 129	STEINACH	ORTENAUKREIS	BAWU	3 615	7611
09 2 78 190	STEINACH	STRAUBING-BOGEN	BAY	1 957	8441
07 3 40 050	STEINALBEN	PIRMASENS	RHPF	373	6791
03 3 52 051	STEINAU	CUXHAVEN	NDSA	1 032	2179

SCHLUESSEL- NUMMER	GEMEINDE	KREIS	LAND	BEVOEL- KERUNG	POST- LEIT- ZAHL
06 4 35 028	STEINAU AN DER STRASSE, STADT	MAIN-KINZIG-KREIS	HESS	10 363	6497
07 1 40 148	STEINBACH	RHEIN-HUNSRUECK-KREIS	RHPF	93	5449
06 4 34 010	STEINBACH (TAUNUS), STADT	HOCHTAUNUSKREIS	HESS	9 667	6374
09 4 76 175	STEINBACH A. WALD	KRONACH	BAY	3 613	8641
07 3 33 075	STEINBACH AM DONNERSBERG	DONNERSBERGKREIS	RHPF	634	6761
07 3 36 096	STEINBACH AM GLAN	KUSEL	RHPF	964	6791
01 0 59 164	STEINBERG	SCHLESWIG-FLENSBURG	SCHH	1 003	2391
09 3 76 168	STEINBERG	SCHWANDORF	BAY	1 433	8468
01 0 59 165	STEINBERGKIRCHE	SCHLESWIG-FLENSBURG	SCHH	1 018	2391
07 2 32 313	STEINBORN	BITBURG-PRUEM	RHPF	248	5524
01 0 62 091	STEINBURG	STORMARN	SCHH	1 960	2074
09 7 71 168	STEINDORF	AICHACH-FRIEDBERG	BAY	776	8081
07 1 32 107	STEINEBACH	ALTENKIRCHEN (WESTERWALD)	RHPF	1 336	5241
07 1 43 294	STEINEBACH AN DER WIED	WESTERWALDKREIS	RHPF	653	5239
07 2 33 067	STEINEBERG	DAUN	RHPF	193	5569
07 1 43 074	STEINEFRENZ	WESTERWALDKREIS	RHPF	553	5431
08 3 36 084	STEINEN	LOERRACH	BAWU	8 457	7853
07 1 43 075	STEINEN	WESTERWALDKREIS	RHPF	173	5419
08 1 15 046	STEINENBRONN	BOEBLINGEN	BAWU	4 567	7031
07 1 32 108	STEINEROTH	ALTENKIRCHEN (WESTERWALD)	RHPF	556	5241
09 6 77 166	STEINFELD	MAIN-SPESSART	BAY	1 969	8771
01 0 59 080	STEINFELD	SCHLESWIG-FLENSBURG	SCHH	629	2381
07 3 37 076	STEINFELD	SUEDLICHE WEINSTRASSE	RHPF	1 746	6749
03 4 60 008	STEINFELD (OLDENBURG)	VECHTA	NDSA	6 308	2841
05 5 66 084	STEINFURT, STADT	STEINFURT	NW	31 460	4430
09 1 90 154	STEINGADEN	WEILHEIM-SCHONGAU	BAY	2 497	8924
05 7 54 040	STEINHAGEN	GUETERSLOH	NW	15 924	4803
06 4 26 113	STEINHAUSEN AN DER ROTTUM	BIBERACH	BAWU	1 567	7955
08 1 35 032	STEINHEIM AM ALBUCH	HEIDENHEIM	BAWU	7 938	7924
08 1 18 070	STEINHEIM AN DER MURR, STADT	LUDWIGSBURG	BAWU	8 924	7141
05 7 62 032	STEINHEIM, STADT	HOEXTER	NW	12 051	4939
09 1 75 137	STEINHOERING	EBERSBERG	BAY	2 903	8019
03 1 51 029	STEINHORST	GIFHORN	NDSA	1 332	3101
01 0 53 122	STEINHORST	HERZOGTUM LAUENBURG	SCHH	471	2061
07 2 33 068	STEININGEN	DAUN	RHPF	159	5569
09 1 77 138	STEINKIRCHEN	ERDING	BAY	991	8251
03 3 59 039	STEINKIRCHEN	STADE	NDSA	1 593	2162
06 2 16 052	STEINMAUERN	RASTATT	BAWU	2 265	7551
07 1 41 130	STEINSBERG	RHEIN-LAHN-KREIS	RHPF	182	5409
09 5 71 205	STEINSFELD	ANSBACH	BAY	1 147	8801
07 3 34 030	STEINWEILER	GERMERSHEIM	RHPF	1 520	6741
07 3 35 044	STEINWENDEN	KAISERSLAUTERN	RHPF	2 336	6791
09 4 76 177	STEINWIESEN, MARKT	KRONACH	BAY	4 034	8645
08 3 35 077	STEISSLINGEN	KONSTANZ	BAWU	3 189	7705
03 3 53 032	STELLE	HARBURG	NDSA	9 197	2093
01 0 51 107	STELLE-WITTENWURTH	DITHMARSCHEN	SCHH	365	2241
07 3 35 045	STELZENBERG	KAISERSLAUTERN	RHPF	1 063	6751
03 3 57 046	STEMMEN	ROTENBURG (WUEMME)	NDSA	773	2727
03 2 51 036	STEMSHORN	DIEPHOLZ	NDSA	643	2844

## 4 GEMEINDEN IN ALPHABETISCHER ORDNUNG MIT SCHLUESSELNUMMER, BEVOELKERUNG UND POSTLEITZahl AM 31.12.1984

SCHLUESSEL- NUMMER	GEMEINDE	KREIS	LAND	BEVOEL- KERUNG	POST- LEIT- ZAHL
05 7 70 044	STEMWEDE	MINDEN-LUEBBECKE	NW	12 650	4995
09 1 87 177	STEPHANSKIRCHEN	ROSENHEIM	BAY	9 083	8209
09 2 71 151	STEPHANSPOSCHING	DEGGENDORF	BAY	2 456	8351
01 0 53 123	STERLEY	HERZOGTUM LAUENBURG	SCHH	890	2411
08 2 36 061	STERNENFELS	ENZKREIS	BAWU	2 340	7137
01 0 59 167	STERUP	SCHLESWIG-FLENSBURG	SCHH	1 368	2396
08 4 35 054	STETTEN	BODENSEEKREIS	BAWU	817	7758
07 3 33 076	STETTEN	DONNERSBERGKREIS	RHPF	462	6719
09 7 78 199	STETTEN	UNTERALLGAEU	BAY	1 090	8949
08 4 37 107	STETTEN AM KALTEN MARKT	SIGMARINGEN	BAWU	5 849	7488
09 6 74 201	STETTfeld	HASSBERGE	BAY	1 061	8601
03 2 56 030	STEYERBERG, FLECKEN	NIEBURG (WESER)	NDSA	5 029	3074
09 7 76 127	STIEFENHOFEN	LINDAU (BODENSEE)	BAY	1 398	8999
08 1 27 104	STIMPFACH	SCHWAEBISCH HALL	BAWU	2 365	7181
03 3 52 052	STINSTEDT	CUXHAVEN	NDSA	572	2171
01 0 60 079	STIPSDORF	SEGEBERG	SCHH	349	2360
07 1 34 087	STIPSHAUSEN	BIRKENFELD	RHPF	793	6581
08 3 35 079	STOCKACH, STADT	KONSTANZ	BAWU	12 978	7768
01 0 55 040	STOCKELSDORF	OSTHOLSTEIN	SCHH	13 119	2406
07 2 32 124	STOCKEM	BITBURG-PRUEM	RHPF	107	5521
07 1 43 297	STOCKHAUSEN-ILLFURTH	WESTERWALDKREIS	RHPF	336	5439
09 4 76 178	STOCKHEIM	KRONACH	BAY	5 185	8647
09 6 73 170	STOCKHEIM	RHOEN-GRABFELD	BAY	1 026	8741
01 0 60 080	STOCKSEE	SEGEBERG	SCHH	426	2323
09 6 71 155	STOCKSTADT A. MAIN	ASCHAFFENBURG	BAY	6 527	8751
06 4 33 013	STOCKSTADT AM RHEIN	GROSS-GERAU	HESS	4 978	6081
07 1 43 298	STOCKUM-PUESCHEN	WESTERWALDKREIS	RHPF	686	5439
03 2 56 031	STOECKSE	NIEBURG (WESER)	NDSA	1 322	3071
08 1 36 068	STOEDTLEN	OSTALBKREIS	BAWU	1 742	7091
01 0 61 102	STOERDORF	STEINBURG	SCHH	141	2213
01 0 61 103	STOERKATHEN	STEINBURG	SCHH	65	2217
09 3 74 158	STOERNSTEIN	NEUSTADT A. D. WALDNAAB	BAY	1 194	8481
09 7 77 171	STOETTEN A. AUERBERG	OSTALLGAEU	BAY	2 278	8951
09 7 77 172	STOETTWANG	OSTALLGAEU	BAY	1 321	8951
03 3 60 022	STOETZE	UELZEN	NDSA	697	3111
05 3 54 032	STOLBERG (RHLD.), STADT	AACHEN	NW	56 550	5190
01 0 59 081	STOLK	SCHLESWIG-FLENSBURG	SCHH	759	2381
01 0 57 080	STOLPE	PLOEN	SCHH	1 128	2355
01 0 59 166	STOLTEBUELL	SCHLESWIG-FLENSBURG	SCHH	666	2341
01 0 57 081	STOLTENBERG	PLOEN	SCHH	365	2317
03 2 56 032	STOLZENAU	NIEBURG (WESER)	NDSA	5 813	3078
05 1 54 052	STRAELEN, STADT	KLEVE	NW	12 149	4172
05 6 73 171	STRAHLUNGEN	RHOEN-GRABFELD	BAY	777	8741
01 0 58 157	STRANDE	RENSBURG-ECKERNFOERDE	SCHH	1 821	2307
08 4 17 063	STRASSBERG	ZOLLERNALBKREIS	BAWU	2 431	7473
07 1 38 071	STRASSENHAUS	NEUWIED	RHPF	1 470	5451
09 2 78 192	STRASSKIRCHEN	STRAUBING-BOGEN	BAY	2 518	8444
09 1 84 144	STRASSLACH	MUENCHEN	BAY	2 337	8021
08 2 36 072	STRAUBENHARDT	ENZKREIS	BAWU	8 204	7541

SCHLUESSEL- NUMMER	GEMEINDE	KREIS	LAND	BEVOEL- KERUNG	POST- LEIT- ZAHL
09 2 63 000	STRAUBING, STADT	KREISFREIE STADT	BAY	41 883	8440
07 1 43 299	STREITHAUSEN	WESTERWALDKREIS	RHPF	561	5239
07 2 32 315	STRICKSCHEID	BITBURG-PRUEM	RHPF	52	5541
07 2 33 070	STROHN	DAUN	RHPF	462	5569
07 1 33 103	STROMBERG, STADT	BAD KREUZNACH	RHPF	2 395	6534
07 2 33 071	STROTZBUESCH	DAUN	RHPF	365	5569
01 0 54 128	STRUCKUM	NORDFRIESLAND	SCHH	842	2257
01 0 51 108	STRUEBBEL	DITHMARSCHEN	SCHH	125	2241
07 1 41 131	STRUETH	RHEIN-LAHN-KREIS	RHPF	291	5429
01 0 60 081	STRUKDORF	SEGEBERG	SCHH	328	2361
09 4 71 195	STRULLENDORF	BAMBERG	BAY	6 516	8602
01 0 60 082	STRUVENHUETTEN	SEGEBERG	SCHH	883	2359
01 0 59 082	STRUXDORF	SCHLESWIG-FLENSBURG	SCHH	720	2381
03 3 52 053	STUBBEN	CUXHAVEN	NDSA	1 235	2855
01 0 53 124	STUBBEN	HERZOGTUM LAUENBURG	SCHH	320	2061
09 2 77 147	STUBENBERG	ROTTAL-INN	BAY	1 247	8399
08 3 37 106	STUEHLINGEN, STADT	WALDSHUT	BAWU	4 742	7894
07 1 32 109	STUERZELBACH	ALTENKIRCHEN (WESTERWALD)	RHPF	248	5221
03 2 51 037	STUHR	DIEPHOLZ	NDSA	26 581	2805
09 3 76 169	STULLN	SCHWANDORF	BAY	1 233	8471
08 2 15 109	STUTENSEE	KARLSRUHE	BAWU	19 028	7513
08 1 11 000	STUTTGART, LANDESHAUPTSTADT	STADTKREIS	BAWU	561 567	7000
01 0 60 084	STUVENBORN	SEGEBERG	SCHH	772	2359
03 4 56 022	SUDDENDORF	GRAFSCHAFT BENTHEIM	NDSA	729	4443
03 3 60 023	SUDERBURG	UELZEN	NDSA	4 359	3113
03 2 51 038	SUDWALDE	DIEPHOLZ	NDSA	1 081	2831
03 4 52 023	SUEDBROOKMERLAND	AURICH	NDSA	14 998	2963
01 0 61 104	SUEDERAU	STEINBURG	SCHH	730	2204
01 0 59 083	SUEDERBRARUP	SCHLESWIG-FLENSBURG	SCHH	3 226	2347
01 0 51 109	SUEDERDEICH	DITHMARSCHEN	SCHH	423	2244
01 0 51 139	SUEDERDORF	DITHMARSCHEN	SCHH	356	2245
01 0 54 129	SUEDERENDE	NORDFRIESLAND	SCHH	156	2270
01 0 59 084	SUEDERFAHRENSTEDT	SCHLESWIG-FLENSBURG	SCHH	398	2381
03 3 55 035	SUEDERGELLERSEN	LUENEBURG	NDSA	1 087	2121
01 0 59 169	SUEDERHACKSTEDT	SCHLESWIG-FLENSBURG	SCHH	323	2364
01 0 51 110	SUEDERHASTEDT	DITHMARSCHEN	SCHH	721	2227
01 0 51 111	SUEDERHEISTEDT	DITHMARSCHEN	SCHH	494	2246
01 0 54 130	SUEDERHOEFT	NORDFRIESLAND	SCHH	17	2251
01 0 54 131	SUEDERLUEGUM	NORDFRIESLAND	SCHH	1 791	2264
01 0 54 132	SUEDERMARSCH	NORDFRIESLAND	SCHH	122	2250
01 0 59 085	SUEDERSTAPEL	SCHLESWIG-FLENSBURG	SCHH	1 024	2251
05 5 54 060	SUEDLOHN	BORKEN	NW	7 613	4286
01 0 60 085	SUELFELD	SEGEBERG	SCHH	2 941	2061
07 2 32 125	SUELM	BITBURG-PRUEM	RHPF	365	5521
09 3 75 201	SUENCHING	REGENSBURG	BAY	1 656	8406
03 1 54 021	SUEPPLINGEN	HELMSTEDT	NDSA	1 872	3334
03 1 54 022	SUEPPLINGENBURG	HELMSTEDT	NDSA	726	3331
01 0 55 041	SUESEL	OSTHOLSTEIN	SCHH	4 268	2420
08 1 17 049	SUESSEN	GOEPPINGEN	BAWU	8 544	7334

## 4 GEMEINDEN IN ALPHABETISCHER ORDNUNG MIT SCHLUESSELNUMMER, BEVOELKERUNG UND POSTLEITZAHL AM 31.12.1984

SCHLUESSEL- NUMMER	GEMEINDE	KREIS	LAND	BEVOEL- KERUNG	POST- LEIT- ZAHL
03 2 51 039	SUESTEDT	DIEPHOLZ	NDSA	1 377	2814
09 5 75 165	SUGENHEIM, MARKT	NEUSTADT A.D. AISCH-BAD WINDSHEIM	BAY	2 287	8531
03 3 60 024	SUHLENDORF	UELZEN	NDSA	2 392	3111
03 2 51 040	SULINGEN, STADT	DIEPHOLZ	NDSA	11 048	2838
08 3 25 057	SULZ AM NECKAR, STADT	ROTTWEIL	BAWU	10 267	7247
07 1 34 088	SULZBACH	BIRKENFELD	RHPF	352	6581
07 1 41 132	SULZBACH	RHEIN-LAHN-KREIS	RHPF	209	5409
06 4 36 012	SULZBACH (TAUNUS)	MAIN-TAUNUS-KREIS	HESS	6 420	6231
09 6 76 160	SULZBACH A. MAIN, MARKT	MILTENBERG	BAY	5 486	8751
08 1 19 075	SULZBACH AN DER MURR	REMS-MURR-KREIS	BAWU	4 805	7158
08 1 27 079	SULZBACH-LAUFEN	SCHWAEBISCH HALL	BAWU	2 206	7166
09 3 71 151	SULZBACH-ROSENBERG, STADT	AMBERG-SULZBACH	BAY	17 678	8458
10 0 41 518	SULZBACH/ SAAR, STADT	STADTVERBAND SAARBRUECKEN	SAAR	19 980	6603
07 3 35 046	SULZBACHTAL	KAISERSLAUTERN	RHPF	427	6751
09 7 80 140	SULZBERG, MARKT	OBERALLGAEU	BAY	3 954	8961
08 3 15 111	SULZBURG, STADT	BREISGAU-HOCHSCHWARZWALD	BAWU	2 152	7811
09 6 73 172	SULZDORF A. D. LEDERHECKE	RHOEN-GRABFELD	BAY	1 341	8729
09 1 74 146	SULZEMOOS	DACHAU	BAY	1 892	8061
08 2 15 082	SULZFELD	KARLSRUHE	BAWU	3 829	7519
09 6 73 173	SULZFELD	RHOEN-GRABFELD	BAY	1 589	8741
09 6 75 170	SULZFELD A. MAIN	KITZINGEN	BAY	1 048	8711
07 3 31 063	SULZHEIM	ALZEY-WORMS	RHPF	652	6501
09 6 78 183	SULZHEIM	SCHWEINFURT	BAY	1 755	8722
09 6 72 155	SULZTHAL, MARKT	BAD KISSINGEN	BAY	868	8737
05 9 58 044	SUNDERN (SAUERLAND), STADT	HOCHSAUERLANDKREIS	NW	25 274	5768
09 1 89 148	SURBERG	TRAUNSTEIN	BAY	2 815	8221
03 4 54 051	SURWOLD	EMSLAND	NDSA	3 341	2991
03 4 54 052	SUSTRUM	EMSLAND	NDSA	1 026	4474
03 2 57 036	SUTHFELD	SCHAUMBURG	NDSA	1 351	3051
05 3 82 064	SWISTTAL	RHEIN-SIEG-KREIS	NW	16 324	5357
03 2 51 041	SYKE, STADT	DIEPHOLZ	NDSA	18 421	2808
01 0 54 133	SYLT-OST	NORDFRIESLAND	SCHH	6 015	2280
09 7 73 170	SYRGENSTEIN	DILLINGEN A. D. DONAU	BAY	3 013	8889
<b>T</b>					
01 0 59 086	TAARSTEDT	SCHLESWIG-FLENSBURG	SCHH	781	2361
07 2 35 131	TABEN-ROOT	TRIER-SAARBURG	RHPF	1 011	5511
09 1 89 149	TACHERTING	TRAUNSTEIN	BAY	4 272	8221
09 1 89 150	TACHING A. SEE	TRAUNSTEIN	BAY	1 702	8221
01 0 58 158	TACKESDORF	RENDSBURG-ECKERNFOERDE	SCHH	106	2211
08 1 36 070	TAEFERROT	OSTALBKREIS	BAWU	921	7070
09 3 74 159	TAENNESBERG, MARKT	NEUSTADT A. D. WALDNAAB	BAY	1 612	8481
09 7 79 217	TAGMERSHEIM	DONAU-RIES	BAY	1 008	8851
08 1 25 094	TALHEIM	HEILBRONN	BAWU	3 434	7129
08 3 27 048	TALHEIM	TUTTLINGEN	BAWU	996	7201
01 0 53 125	TALKAU	HERZOGTUM LAUENBURG	SCHH	413	2053
07 2 31 122	TALLING	BERNKASTEL-WITTLICH	RHPF	183	5509
08 1 18 071	TAMM	LUDWIGSBURG	BAWU	9 586	7146
01 0 56 047	TANGSTEDT	PINNEBERG	SCHH	1 593	2081

SCHLUESSEL- NUMMER	GEMEINDE	KREIS	LAND	BEVOEL- KERUNG	POST- LEIT- ZAHL
01 0 62 076	TANGSTEDT	STORMARN	SCHH	5 855	2000
06 6 31 023	TANN (RHOEN), STADT	FULDA	HESS	4 990	6413
09 2 77 148	TANN, MARKT	ROTTAL-INN	BAY	3 165	8342
08 1 36 071	TANNHAUSEN	OSTALBKREIS	BAWU	1 638	7097
08 4 26 117	TANNHEIM	BIBERACH	BAWU	1 952	7951
09 7 79 218	TAPFHEIM	DONAU-RIES	BAY	3 388	8851
03 1 51 030	TAPPENBECK	GIFHORN	NDSA	802	3181
01 0 58 159	TAPPENDORF	RENDSBURG-ECKERNFOERDE	SCHH	281	2354
01 0 60 086	TARBEK	SEGEBERG	SCHH	188	2351
03 3 57 047	TARMSTEDT	ROTENBURG (WJEMME)	NDSA	2 491	2733
01 0 59 171	TARP	SCHLESWIG-FLENSBURG	SCHH	5 420	2399
01 0 57 083	TASDORF	FLOEN	SCHH	371	2350
01 0 59 101	TASTRUP	SCHLESWIG-FLENSBURG	SCHH	332	2390
01 0 54 134	TATING	NORDFRIESLAND	SCHH	1 006	2251
08 1 28 115	TAUBERBISCHOFSCHEIM, STADT	MAIN-TAUBER-KREIS	BAWU	12 156	6972
09 6 79 192	TAUBERRETTERSHEIM	WUERZBURG	BAY	812	8701
09 1 83 145	TAUFKIRCHEN	MUEHLDORF A. INN	BAY	1 124	8261
09 1 84 145	TAUFKIRCHEN	MJENCHEN	BAY	15 249	8028
09 1 77 139	TAUFKIRCHEN (VILS)	ERDING	BAY	7 847	8252
06 4 39 015	TAUNUSSTEIN, STADT	RHEINGAU-TAUNUS-KREIS	HESS	26 034	6204
07 2 35 132	TAWERN	TRIER-SAARBURG	RHPF	2 088	5513
01 0 58 160	TECHELSDORF	RENDSBURG-ECKERNFOERDE	SCHH	164	2302
05 5 66 088	TECKLENBURG, STADT	STEINFURT	NW	8 841	4542
08 3 36 086	TEGERNAU	LOERRACH	BAWU	444	7861
09 3 75 204	TEGERNHEIM	REGENSBURG	BAY	3 601	8409
09 1 82 132	TEGERNSEE, STADT	MIESBACH	BAY	5 106	8180
09 1 72 134	TEISENDORF, MARKT	BERCHTESGADENER LAND	BAY	7 775	8221
09 1 71 131	TEISING	ALTOETTING	BAY	1 410	8261
09 2 76 143	TEISNACH, MARKT	REGEN	BAY	2 409	8376
05 5 70 044	TELGTE, STADT	WARENDORF	NW	16 613	4404
07 1 35 081	TELLIG	COCHEM-ZELL	RHPF	313	5581
01 0 51 114	TELLINGSTEDT	DITHMARSCHEN	SCHH	2 258	2245
07 2 35 133	TEMMELS	TRIER-SAARBURG	RHPF	547	5511
08 3 35 080	TENGEN, STADT	KONSTANZ	BAWU	4 057	7708
08 3 16 043	TENINGEN	EMMENDINGEN	BAWU	10 377	7835
08 3 25 058	TENNENBRONN	ROTTWEIL	BAWU	3 699	7741
01 0 51 138	TENSBUETTTEL-ROEST	DITHMARSCHEN	SCHH	545	2243
01 0 60 087	TENSFELD	SEGEBERG	SCHH	581	2361
07 3 33 077	TESCHENMOSCHEL	DONNERSBERGKREIS	RHPF	144	6760
03 3 53 033	TESPE	HARBURG	NDSA	3 151	2121
01 0 54 135	TETENBUELL	NORDFRIESLAND	SCHH	729	2251
01 0 59 087	TETENHUSEN	SCHLESWIG-FLENSBURG	SCHH	852	2371
09 4 76 179	TETTAU, MARKT	KRONACH	BAY	2 878	8641
09 2 75 149	TETTENWEIS	PASSAU	BAY	1 695	8399
08 4 35 057	TETTNGANG, STADT	BODENSEEKREIS	BAWU	14 763	7992
09 3 76 170	TEUBLITZ, STADT	SCHWANDORF	BAY	6 805	8418
09 2 73 175	TEUGN	KELHEIM	BAY	1 166	8421
09 3 76 171	TEUNZ	SCHWANDORF	BAY	1 681	8478
09 4 76 180	TEUSCHNITZ, STADT	KRONACH	BAY	2 449	8641

SCHLUESSEL- NUMMER	GEMEINDE	KREIS	LAND	BEVOEL- KERUNG	POST- LEIT- ZAHL
01 0 58 161	THADEN	RENDSBURG-ECKERNFOERDE	SCHH	260	2215
09 1 81 142	THAINING	LANDSBERG A. LECH	BAY	803	8911
07 3 40 051	THALEISCHWEILER-FROESCHEN	PIRMASENS	RHPF	3 619	6784
07 2 31 123	THALFANG	BERNKASTEL-WITTLICH	RHPF	1 406	5509
07 1 38 072	THALHAUSEN	NEUWIED	RHPF	556	5451
07 3 36 097	THALLICHTENBERG	KUSEL	RHPF	579	6799
09 5 76 146	THALMAESSING, MARKT	ROTH	BAY	4 885	8546
09 3 75 205	THALMASSING	REGENSBURG	BAY	2 133	8401
09 7 74 185	THANNHAUSEN, STADT	GUENZBURG	BAY	4 814	8907
09 3 76 172	THANSTEIN	SCHWANDORF	BAY	923	8471
03 3 61 011	THEDINGHAUSEN	VERDEN	NDSA	3 453	2819
09 5 77 172	THEILENHOFEN	WEISSENBURG-GUNZENHAUSEN	BAY	952	8821
09 6 79 193	THEILHEIM	WUERZBURG	BAY	2 124	8701
07 3 36 098	THEISBERGSTEGEN	KUSEL	RHPF	799	6799
09 3 74 160	THEISSEIL	NEUSTADT A. D. WALDNAAB	BAY	948	8480
09 6 74 180	THERES	HASSBERGE	BAY	2 349	8729
09 7 72 207	THIERHAUPTEN, MARKT	AUGSBURG	BAY	3 599	8851
09 4 79 156	THIERSHEIM, MARKT	WUNSIEDEL I. FICHTELGEBIRGE	BAY	2 134	8591
09 4 79 159	THIERSTEIN, MARKT	WUNSIEDEL I. FICHTELGEBIRGE	BAY	1 462	8671
07 1 40 149	THOERLINGEN	RHEIN-HUNS RUECK-KREIS	RHPF	128	5449
07 2 35 134	THOERNICH	TRIER-SAARBURG	RHPF	172	5559
10 0 46 118	THOLEY	SANKT WENDEL	SAAR	12 085	6695
03 3 55 036	THOMASBURG	LUENEBURG	NDSA	1 046	2121
07 2 35 135	THOMM	TRIER-SAARBURG	RHPF	869	5501
09 6 77 189	THUENGEN, MARKT	MAIN-SPESSART	BAY	1 263	8702
09 6 79 194	THUENGERSHEIM	WUERZBURG	BAY	2 376	8702
07 1 37 101	THUER	MAYEN-KOBLENZ	RHPF	1 361	5441
03 4 54 053	THUINE	EMSLAND	NDSA	1 907	4452
01 0 58 162	THUMBY	RENDSBURG-ECKERNFOERDE	SCHH	558	2335
09 6 72 157	THUNDORF I. UFR.	BAD KISSINGEN	BAY	1 086	8734
09 2 72 150	THURMANSBANG	FREYUNG-GRAFENAU	BAY	2 367	8391
09 4 77 157	THURNAU, MARKT	KULMBACH	BAY	3 945	8656
09 2 75 150	THYRNAU	PASSAU	BAY	3 468	8391
03 1 51 031	TIDDISCHE	GIFHORN	NDSA	910	3181
08 4 26 118	TIEFENBACH	BIBERACH	BAWU	387	7941
09 3 72 163	TIEFENBACH	CHAM	BAY	2 165	8491
09 2 74 182	TIEFENBACH	LANDSHUT	BAY	2 503	8311
09 2 75 151	TIEFENBACH	PASSAU	BAY	5 269	8391
07 1 40 150	TIEFENBACH	RHEIN-HUNS RUECK-KREIS	RHPF	688	6541
08 2 36 062	TIEFENBRONN	ENZKREIS	BAWU	4 422	7533
07 3 32 044	TIEFENTHAL	BAD DUERKHEIM	RHPF	649	6719
07 1 33 104	TIEFENTHAL	BAD KREUZNACH	RHPF	77	6551
01 0 59 088	TIELEN	SCHLESWIG-FLensburg	SCHH	315	2376
01 0 51 117	TIELENHEMME	DITHMARSCHEN	SCHH	137	2241
01 0 58 163	TIMMASPE	RENDSBURG-ECKERNFOERDE	SCHH	831	2351
01 0 55 042	TIMMENDORFER STRAND	OSTHOLSTEIN	SCHH	11 528	2408
01 0 54 136	TINNINGSTEDT	NORDFRIESLAND	SCHH	225	2262
09 3 77 154	TIRSCHENREUTH, STADT	TIRSCHENREUTH	BAY	9 391	8593
03 3 57 048	TISTE	ROTENBURG (WUEMME)	NDSA	709	2732

SCHLUESSEL- NUMMER	GEMEINDE	KREIS	LAND	BEVOEL- KERUNG	POST- LEIT- ZAHL
08 3 15 113	TITISEE-NEUSTADT, STADT	BREISGAU-HOCHSCHWARZWALD	BAWU	11 256	7820
09 1 76 164	TITTING, MARKT	EICHSTAETT	BAY	2 310	8079
09 2 75 152	TITTLING, MARKT	PASSAU	BAY	3 872	8391
09 1 89 152	TITTMONING, STADT	TRAUNSTEIN	BAY	4 878	8261
05 3 58 056	TITZ	DUEREN	NW	7 431	5177
01 0 58 164	TODENBUETTEL	RENDSBURG-ECKERNFOERDE	SCHH	912	2371
01 0 62 078	TODENDORF	STORMARN	SCHH	922	2071
07 1 40 151	TODENROTH	RHEIN-HUNSRUECK-KREIS	RHPF	73	6541
01 0 60 088	TODESFELDE	SEGEBERG	SCHH	775	2361
09 7 71 169	TODTENWEIS	AICHACH-FRIEDBERG	BAY	1 157	8901
08 3 37 108	TODTMOOS	WALDSHUT	BAWU	1 952	7867
08 3 36 087	TODTNAU, STADT	LOERRACH	BAWU	4 824	7868
09 1 71 132	TOEGING A. INN, STADT	ALTOETTING	BAY	8 180	8266
05 1 66 028	TOENISVORST, STADT	VIERSEN	NW	21 916	4154
01 0 54 138	TOENNING, STADT	NORDFRIESLAND	SCHH	4 847	2253
09 4 75 181	TOEPEN	HOF	BAY	1 067	8671
01 0 59 090	TOLK	SCHLESWIG-FLENSBURG	SCHH	893	2381
03 3 53 034	TOPPENSTEDT	HARBURG	NDSA	1 671	2096
01 0 56 048	TORNESCH	PINNEBERG	SCHH	9 040	2082
03 3 53 035	TOSTEDT	HARBURG	NDSA	10 223	2117
03 3 55 037	TOSTERGLOPE	LUENEBURG	NDSA	702	2121
07 2 31 124	TRABEN-TRARBACH, STADT	BERNKASTEL-WITTLICH	RHPF	6 097	5580
09 3 74 148	TRABITZ	NEUSTADT A. D. WALDNAAB	BAY	1 369	8481
09 2 73 177	TRAIN	KELHEIM	BAY	1 317	8421
07 1 33 105	TRAISEN	BAD KREUZNACH	RHPF	573	6551
09 3 72 164	TRAITSCHING	CHAM	BAY	3 360	8499
01 0 53 126	TRAMM	HERZOGTUM LAUENBURG	SCHH	280	2059
01 0 60 089	TRAPPENKAMP	SEGEBERG	SCHH	5 340	2351
09 6 73 174	TRAPPSTADT, MARKT	RHOEN-GRABFELD	BAY	1 107	8741
07 2 35 136	TRASSEM	TRIER-SAARBURG	RHPF	852	5511
09 1 89 154	TRAUNREUT, STADT	TRAUNSTEIN	BAY	18 467	8225
09 1 89 155	TRAUNSTEIN, STADT	TRAUNSTEIN	BAY	16 948	8220
09 3 76 173	TRAUSNITZ	SCHWANDORF	BAY	1 042	8471
09 5 75 166	TRAUTSKIRCHEN	NEUSTADT A.D. AISCH-BAD WINDSHEIM	BAY	1 158	8501
01 0 62 092	TRAVENBRUECK	STORMARN	SCHH	1 324	2060
01 0 60 090	TRAVENHORST	SEGEBERG	SCHH	199	2361
03 3 54 023	TREBEL	LUECHOW-DANNENBERG	NDSA	1 093	3131
09 4 77 158	TREBGAST	KULMBACH	BAY	1 578	8651
06 4 33 014	TREBUR	GROSS-GERAU	HESS	10 973	6097
07 3 39 056	TRECHTINGSHAUSEN	MAINZ-BINGEN	RHPF	1 147	6531
09 3 72 165	TREFFELSTEIN	CHAM	BAY	1 022	8491
01 0 59 092	TREIA	SCHLESWIG-FLENSBURG	SCHH	1 241	2381
07 1 35 082	TREIS-KARDEN	COCHEM-ZELL	RHPF	2 385	5402
01 0 62 081	TREMSBUETTEL	STORMARN	SCHH	1 504	2071
06 6 33 025	TRENDELBURG, STADT	KASSEL	HESS	5 757	3526
01 0 51 118	TRENNWURTH	DITHMARSCHEN	SCHH	294	2220
09 5 77 173	TREUCHTLINGEN, STADT	WEISSENBURG-GUNZENHAUSEN	BAY	11 773	8830
08 3 26 060	TRIBERG IM SCHWARZWALD, STADT	SCHWARZWALD-BAAR-KREIS	BAWU	5 919	7740
09 6 77 154	TRIEFENSTEIN, MARKT	MAIN-SPESSART	BAY	3 451	8771

## 4 GEMEINDEN IN ALPHABETISCHER ORDNUNG MIT SCHLUESSELNUMMER, BEVOELKERUNG UND POSTLEITZAHL AM 31.12.1984

SCHLUESSEL- NUMMER	GEMEINDE	KREIS	LAND	BEVOEL- KERUNG	POST- LEIT- ZAHL
07 2 11 000	TRIER, STADT	KREISFREIE STADT	RHPF	94 190	5500
07 1 31 079	TRIERSCHIED	AHRWEILER	RHPF	53	5489
07 2 35 137	TRIERWEILER	TRIER-SAARBURG	RHPF	2 431	5501
09 2 77 149	TRIFTERN, MARKT	ROTTAL-INN	BAY	4 759	8343
07 2 32 126	TRIMPERT	BITBURG-PRUEM	RHPF	235	5521
07 3 35 047	TRIPPSTADT	KAISERSLAUTERN	RHPF	2 545	6751
01 0 62 082	TRITTAU	STORMARN	SCHH	5 707	2077
07 2 31 207	TRITTENHEIM	BERNKASTEL-WITTLICH	RHPF	1 200	5559
08 4 15 073	TROCHTELFINGEN, STADT	REUTLINGEN	BAWU	5 279	7416
01 0 57 082	TROENDEL	PLOEN	SCHH	366	2322
09 4 79 161	TROESTAU	WUNSIEDEL I. FICHELGEIRGE	BAY	2 452	8591
09 4 75 182	TROGEN	HOF	BAY	1 303	8671
05 3 82 068	TROISDORF, STADT	RHEIN-SIEG-KREIS	NW	60 267	5210
08 3 27 049	TROSSINGEN, STADT	TUTTLLINGEN	BAWU	11 245	7218
09 1 89 157	TROSTBERG, STADT	TRAUNSTEIN	BAY	9 717	8223
07 3 40 052	TRULBEN	PIRMASENS	RHPF	1 271	6781
09 7 78 202	TRUNKELSBURG	UNTERALLGAEU	BAY	1 419	8941
09 4 76 182	TSCHEIRN	KRONACH	BAY	725	8641
09 5 73 129	TUCHENBACH	FUERTH	BAY	935	8501
08 4 16 041	TUEBINGEN, UNIVERSITAETSSTADT	TUEBINGEN	BAWU	75 333	7400
03 1 51 032	TUELAU	GIFHORN	NDSA	1 205	3121
01 0 54 140	TUEMLAUER KOOG	NORDFRIESLAND	SCHH	134	2251
09 1 79 149	TUERKENFELD	FUERSTENFELDORUCK	BAY	2 556	8087
09 7 78 203	TUERKHEIM, MARKT	UNTERALLGAEU	BAY	5 160	8939
09 1 71 133	TUESSLING, MARKT	ALTOETTING	BAY	2 303	8261
01 0 58 165	TUETTENDORF	RENSBURG-ECKERNFOERDE	SCHH	934	2303
08 3 36 089	TUNAU	LOERRACH	BAWU	172	7869
08 3 26 061	TUNINGEN	SCHWARZWALD-BAAH-KREIS	BAWU	2 236	7201
09 1 87 179	TUNTENHAUSEN	ROSENHEIM	BAY	4 215	8201
09 7 78 204	TUSSENHAUSEN, MARKT	UNTERALLGAEU	BAY	2 271	8939
08 3 27 050	TUTTLLINGEN, STADT	TUTTLLINGEN	BAWU	30 894	7200
09 1 88 141	TUTZING	STARNBERG	BAY	9 228	8132
01 0 59 097	TWEDT	SCHLESWIG-FLENSBURG	SCHH	431	2381
03 1 54 023	TWIEFLINGEN	HELMSTEDT	NDSA	834	3339
03 4 54 054	TWIST	EMSLAND	NDSA	7 816	4477
06 6 35 018	TWISTETAL	WALDECK-FRANKENBERG	HESS	4 647	3549
03 2 51 042	TWISTRINGEN, STADT	DIEPHOLZ	NDSA	11 228	2832
09 1 71 134	TYRLACHING	ALTOETTING	BAY	844	8261
U					
08 2 15 084	UBSTADT-WEIHER	KARLSRUHE	BAWU	10 072	7526
03 2 56 033	UCHTE, FLECKEN	NIENBURG (WESER)	NDSA	4 531	3079
07 3 31 064	UDENHEIM	ALZEY-WORMS	RHPF	897	6501
07 2 33 074	UDLER	DAUN	RHPF	225	5569
05 3 70 028	UEBACH-PALENBERG, STADT	HEINSBERG	NW	22 618	5132
07 2 32 127	UEBEREISENBACH	BITBURG-PRUEM	RHPF	38	5529
10 0 44 119	UEBERHERRN	SAARLOUIS	SAAR	10 960	6636
08 4 35 059	UEBERLINGEN, STADT	BODENSEEKREIS	BAWU	19 275	7770
09 1 89 159	UEBERSEE	TRAUNSTEIN	BAY	3 785	8212

SCHLUESSEL- NUMMER	GEMEINDE	KREIS	LAND	BEVOEL- KERUNG	POST- LEIT- ZAHLE
09 6 78 186	UECHTELHAUSEN	SCHWEINFURT	BAY	3 599	8721
05 1 54 056	UEDEM	KLEVE	NW	6 438	4182
07 2 33 075	UEDERSDORF	DAUN	RHPF	948	5569
09 5 75 167	UEHLFELD, MARKT	NEUSTADT A.D.AISCHE-BAD WINDSHEIM	BAY	2 254	8531
08 3 37 128	UEHLINGEN-BIRKENDORF	WALDSHUT	BAWU	4 418	7899
03 1 58 031	UEHRDE	WOLFENBUETTEL	NDSA	1 146	3307
01 0 59 093	UELSBY	SCHLESWIG-FLENSBURG	SCHH	455	2387
03 4 56 023	UELSEN	GRAFSCHAFT BENTHEIM	NDSA	3 859	4459
07 3 39 059	UELVERSHEIM	MAINZ-BINGEN	RHPF	850	6501
01 0 54 141	UELVEBUELL	NORDFRIESLAND	SCHH	283	2251
03 3 60 025	UELZEN, STADT	UELZEN	NDSA	35 781	3110
07 2 33 242	UERSFELD	DAUN	RHPF	586	5441
07 2 31 125	UERZIG	BERNKASTEL-WITTLICH	RHPF	936	5564
07 2 33 243	UESS	DAUN	RHPF	55	5441
01 0 56 049	UETERSEN, STADT	PINNEBERG	SCHH	16 552	2082
07 2 32 333	UETTfeld	BITBURG-PRUEM	RHPF	569	5541
09 6 79 196	UETTINGEN	WUERZBURG	BAY	1 344	8702
03 2 53 017	UETZE	HANNOVER	NDSA	17 092	3162
07 2 33 076	UEXHEIM	DAUN	RHPF	1 595	5531
09 5 75 168	OFFENHEIM, STADT	NEUSTADT A.D.AISCHE-BAD WINDSHEIM	BAY	5 491	8704
09 1 80 134	UFFING A. STAFFELSEE	GARMISCH-PARTENKIRCHEN	BAY	2 167	8114
08 1 17 051	UHINGEN	GOEPPINGEN	BAWU	11 761	7336
08 4 35 066	UHLINGEN-MUEHLHOFEN	BODENSEEKREIS	BAWU	5 296	7772
07 1 40 153	UHLER	RHEIN-HUNSRUECK-KREIS	RHPF	328	5449
08 4 21 000	ULM, UNIVERSITAETSSTADT	STADTKREIS	BAWU	98 604	7900
07 1 35 083	ULMEN	COCHEM-ZELL	RHPF	2 857	5441
07 3 36 099	ULMET	KUSEL	RHPF	793	6799
06 5 35 016	ULRICHSTEIN, STADT	VOGELSBERGKREIS	HESS	3 196	6314
01 0 59 094	ULSNIS	SCHLESWIG-FLENSBURG	SCHH	665	2381
08 3 15 115	UMKIRCH	BREISGAU-HOCHSCHWARZWALD	BAWU	4 513	7801
08 4 26 120	UMMENDORF	BIBERACH	BAWU	3 479	7951
03 1 51 033	UMMERN	GIFHORN	NDSA	1 045	3101
03 3 53 036	UNDELOH	HARBURG	NDSA	842	2111
07 3 39 060	UNDENHEIM	MAINZ-BINGEN	RHPF	1 570	6509
09 7 78 205	UNGERHAUSEN	UNTERALLGAEU	BAY	963	8941
07 1 38 073	UNKEL, STADT	NEUWIED	RHPF	3 985	5463
07 3 33 078	UNKENBACH	DONNERSBERGKREIS	RHPF	243	6763
08 4 26 121	UNLINGEN	BIBERACH	BAWU	2 005	7941
05 9 78 036	UNNA, STADT	UNNA	NW	57 569	4750
07 1 43 300	UNNAU	WESTERWALDKREIS	RHPF	1 711	5239
09 6 73 175	UNSLEBEN	RHOEN-GRABFELD	BAY	836	8741
09 1 80 135	UNTERAMMERGAU	GARMISCH-PARTENKIRCHEN	BAY	1 215	8101
09 1 81 143	UNTERDIESSEN	LANDSBERG A. LECH	BAY	1 011	8911
09 2 77 151	UNTERDIETFURT	ROTTAL-INN	BAY	1 901	8331
09 7 78 207	UNTEREGG	UNTERALLGAEU	BAY	1 203	8949
08 1 25 096	UNTEREISESHEIM	HEILBRONN	BAWU	2 982	7101
08 1 16 068	UNTERENSINGEN	ESSLINGEN	BAWU	3 913	7441
09 1 84 147	UNTERFOEHRING	MUENCHEN	BAY	5 431	8043
09 2 75 153	UNTERGRIESBACH, MARKT	PASSAU	BAY	5 654	8391

SCHLUESSEL- NUMMER	GEMEINDE	KREIS	LAND	BEVOEL- KERUNG	POST- LEIT- ZAHL
08 1 25 098	UNTERGRUPPENBACH	HEILBRONN	BAWU	6 607	7101
09 1 84 148	UNTERHACHING	MUENCHEN	BAY	18 053	8025
07 3 36 100	UNTERJECKENBACH	KUSEL	RHPF	125	6759
08 3 26 065	UNTERKIRNACH	SCHWARZWALD-BAAR-KREIS	BAWU	2 431	7731
09 4 74 168	UNTERLEINLEITER	FORCHHEIM	BAY	1 249	8551
03 3 51 020	UNTERLUESS	CELLE	NDSA	4 463	3104
08 4 25 123	UNTERMARCHTAL	ALB-DONAU-KREIS	BAWU	905	7934
09 7 72 209	UNTERMEITINGEN	AUGSBURG	BAY	4 510	8933
09 6 74 210	UNTERMERZBACH	HASSBERGE	BAY	1 733	8601
08 1 27 086	UNTERMUENKHEIM	SCHWAEBISCH HALL	BAWU	2 394	7177
09 1 71 135	UNTERNEUKIRCHEN	ALTOETTING	BAY	1 979	8261
09 6 79 201	UNTERPLEICHFELD	WUERZBURG	BAY	2 330	8702
08 2 35 073	UNTERREICHENBACH	CALW	BAWU	2 020	7267
09 1 83 147	UNTERREIT	MUEHLDORF A. INN	BAY	1 310	8091
09 7 75 161	UNTERROTH	NEU-ULM	BAY	866	7919
09 1 84 149	UNTERSCHLEISSHEIM	MUENCHEN	BAY	18 794	8044
08 1 36 075	UNTERSCHNEIDHEIM	OSTALBKREIS	BAWU	3 961	7094
09 5 71 208	UNTERSCHWANINGEN	ANSBACH	BAY	850	8821
07 1 43 077	UNTERSHAUSEN	WESTERWALDKREIS	RHPF	402	5431
09 4 73 170	UNTERSIEMAU	COBURG	BAY	3 811	8621
08 4 25 124	UNTERSTADION	ALB-DONAU-KREIS	BAWU	604	7931
09 4 77 159	UNTERSTEINACH	KULMBACH	BAY	1 956	8659
09 7 77 175	UNTERTHINGAU, MARKT	OSTALLGAEU	BAY	2 261	8957
08 4 25 125	UNTERWACHINGEN	ALB-DONAU-KREIS	BAWU	140	7932
08 4 36 077	UNTERWALDHAUSEN	RAVENSBURG	BAWU	222	7961
09 1 89 160	UNTERWOESSEN	TRAUNSTEIN	BAY	2 864	8218
09 7 77 176	UNTRASRIED	OSTALLGAEU	BAY	1 185	8961
07 1 40 154	UNZENBERG	RHEIN-HUNSRUECK-KREIS	RHPF	359	6541
03 4 52 024	UPGANT-SCHOTT	AURICH	NDSA	2 897	2986
01 0 54 142	UPHUSUM	NORDFRIESLAND	SCHH	427	2264
03 4 57 020	UPLNGEN	LEER	NDSA	9 295	2912
07 2 32 128	UPPERSHAUSEN	BITBURG-PRUEM	RHPF	72	5528
07 1 38 074	URBACH	NEUWIED	RHPF	1 082	5419
08 1 19 076	URBACH	REMS-MURR-KREIS	BAWU	6 806	7068
07 1 37 224	URBAR	MAYEN-KOBLENZ	RHPF	2 570	5411
07 1 35 084	URMERSBACH	COCHEM-ZELL	RHPF	425	5441
07 1 37 225	URMITZ	MAYEN-KOBLENZ	RHPF	2 880	5401
09 7 74 116	URSBERG	GUENZBURG	BAY	3 766	8909
07 1 35 085	URSCHMITT	COCHEM-ZELL	RHPF	226	5591
09 3 71 154	URSENSOLLEN	AMBERG-SULZBACH	BAY	2 804	8451
09 6 77 193	URSPRINGEN	MAIN-SPESSART	BAY	1 103	8771
07 2 32 129	USCH	BITBURG-PRUEM	RHPF	76	5524
06 4 34 011	USINGEN, STADT	HOCHTAUNUSKREIS	HESS	11 046	6390
03 1 55 012	USLAR, STADT	NORTHEIM	NDSA	15 954	3418
09 7 72 211	USTERSBACH	AUGSBURG	BAY	1 101	8901
03 4 62 016	UTARP	WITTMUND	NDSA	542	2989
01 0 54 143	UTERSUM	NORDFRIESLAND	SCHH	503	2270
03 3 52 054	UTHLEDE	CUXHAVEN	NDSA	840	2856
07 2 32 102	UTSCHEID	BITBURG-PRUEM	RHPF	499	5529

SCHLUESSEL- NUMMER	GEMEINDE	KREIS	LAND	BEVOEL- KERUNG	POST- LEIT- ZAHL
09 5 72 158	UTTENREUTH	ERLANGEN-HOECHSTADT	BAY	5 017	8525
08 4 26 124	UTTENWEILER	BIBERACH	BAWU	2 768	7946
09 1 81 144	UTTING A. AMMERSEE	LANDSBERG A. LECH	BAY	2 749	8919
08 3 36 090	UTZENFELD	LOERRACH	BAWU	543	7861
07 1 40 156	UTZENHAIN	RHEIN-HUNSRUECK-KREIS	RHPF	114	5449
07 2 33 077	UTZERATH	DAUN	RHPF	213	5569
<b>V</b>					
01 0 61 105	VAALE	STEINBURG	SCHH	1 050	2211
01 0 61 106	VAALEERMOOR	STEINBURG	SCHH	203	2211
09 1 89 161	VACHENDORF	TRAUNSTEIN	BAY	1 495	8221
03 1 58 032	VAHLBERG	WOLFENBUETTEL	NDSA	919	3307
03 2 55 035	VAHLBRUCH	HOLZMINDEN	NDSA	535	3453
03 3 57 049	VAHLDE	ROTENBURG (WUENME)	NDSA	566	2721
08 1 18 073	VAIHINGEN AN DER ENZ, STADT	LUDWIGSBURG	BAWU	22 508	7143
07 1 37 226	VALLENDAR, STADT	MAYEN-KOBLENZ	RHPF	9 090	5414
09 1 82 133	VALLEY	MIESBACH	BAY	2 326	8155
07 1 35 086	VALWIG	COCHEM-ZELL	RHPF	347	5591
03 4 55 026	VAREL, STADT	FRIESLAND	NDSA	23 878	2930
03 2 51 043	VARREL	DIEPHOLZ	NDSA	1 478	2839
03 3 55 038	VASTORF	LUENEBURG	NDSA	744	2121
09 1 75 132	VATERSTETTEN	EBERSBERG	BAY	16 513	8011
03 1 57 007	VECHELDE	PEINE	NDSA	13 421	3303
03 4 60 009	VECHTA, STADT	VECHTA	NDSA	23 905	2848
09 5 73 130	VEITSBRONN	FUERTH	BAY	5 487	8501
09 6 79 202	VEITSHOECHHEIM	WUERZBURG	BAY	9 228	8707
07 1 34 089	VEITSRODT	BIRKENFELD	RHPF	632	6581
05 1 58 032	VELBERT, STADT	METTMANN	NW	89 261	5620
09 3 73 167	VELBURG, STADT	NEUMARKT I. D. OPF.	BAY	4 182	8436
09 2 74 183	VELDEN, MARKT	LANDSHUT	BAY	4 525	8319
09 5 74 160	VELDEN, STADT	NUERNBERGER LAND	BAY	1 741	8564
07 2 31 126	VELDENZ	BERNKASTEL-WITTLICH	RHPF	967	5551
05 5 54 064	VELEN	BORKEN	NW	11 038	4282
08 1 27 089	VELLBERG, STADT	SCHWAEBISCH HALL	BAWU	3 613	7175
06 6 33 026	VELLMAR, STADT	KASSEL	HESS	16 301	3502
03 1 54 024	VELPKE	HELMSTEDT	NDSA	3 467	3185
03 1 58 033	VELTHEIM (OHE)	WOLFENBUETTEL	NDSA	881	3305
07 3 31 065	VENDERSHEIM	ALZEY-WORMS	RHPF	413	6551
07 3 37 077	VENNINGEN	SUEDLICHE WEINSTRASSE	RHPF	882	6731
03 3 61 012	VERDEN (ALLER), STADT	VERDEN	NDSA	24 231	2810
08 4 37 114	VERINGENSTADT, STADT	SIGMARINGEN	BAWU	2 116	7484
05 7 54 044	VERL	GUETERSLOH	NW	18 286	4837
05 7 54 048	VERSMOLD, STADT	GUETERSLOH	NW	17 333	4804
09 5 72 159	VESTENBERGSGREUTH, MARKT	ERLANGEN-HOECHSTADT	BAY	1 126	8531
07 1 38 075	VETTELSCHOSS	NEUWIED	RHPF	2 295	5461
05 3 58 060	VETTWEISS	DUEREN	NW	6 883	5167
09 2 76 144	VIECHTACH, STADT	REGEN	BAY	7 302	8374
07 1 43 078	VIELBACH	WESTERWALDKREIS	RHPF	459	5419
03 1 53 013	VIENENBURG, STADT	GOSLAR	NDSA	11 189	3387

## 4 GEMEINDEN IN ALPHABETISCHER ORDNUNG MIT SCHLUESSELNUMMER, BEVOELKERUNG UND POSTLEITZAHL AM 31.12.1984

SCHLUESSEL- NUMMER	GEMEINDE	KREIS	LAND	BEVOEL- KERUNG	POST- LEIT- ZAHL
03 3 57 050	VIERDEN	ROTENBURG (WJEMME)	NDSA	631	2732
09 4 71 207	VIERETH-TRUNSTADT	BAMBERG	BAY	2 793	8602
07 2 35 140	VIERHERRENBORN	TRIER-SAARBURG	RHPF	195	5504
03 3 53 037	VIERHOEFEN	HARBURG	NDSA	769	2091
09 1 74 150	VIERKIRCHEN	DACHAU	BAY	2 871	8061
06 4 31 020	VIERNHEIM, STADT	BERGSTRASSE	HESS	29 166	6806
05 1 66 032	VIERSEN, STADT	VIERSEN	NW	78 784	4060
09 1 81 133	VILGERTSHOFEN	LANDSBERG A. LECH	BAY	1 704	8911
09 7 73 179	VILLENBACH	DILLINGEN A. D. DONAU	BAY	1 070	8881
08 3 26 074	VILLINGEN-SCHWENNINGEN, STADT	SCHWARZWALD-BAAR-KREIS	BAWU	76 600	7730
08 3 25 060	VILLINGENDORF	ROTTWEIL	BAWU	2 461	7211
06 5 33 015	VILLMAR	LIMBURG-WEILBURG	HESS	6 352	6256
09 2 74 184	VILSBIBURG, STADT	LANDSHUT	BAY	9 542	8313
09 3 71 156	VILSECK, STADT	AMBERG-SULZBACH	BAY	5 433	8453
09 2 74 185	VILSHEIM	LANDSHUT	BAY	1 585	8311
09 2 75 154	VILSHOFEN, STADT	PASSAU	BAY	15 016	8358
07 3 40 053	VINNINGEN	PIRMASENS	RHPF	1 634	6788
01 0 54 144	VICEL	NORDFRIESLAND	SCHH	1 113	2251
07 1 37 105	VIRNEBURG	MAYEN-KOBLENZ	RHPF	354	5441
03 4 60 010	VISBEK	VECHTA	NDSA	7 834	2849
03 3 57 051	VISSELHOEVEDE, STADT	ROTENBURG (WJEMME)	NDSA	10 069	2722
05 7 58 036	VLOTHO, STADT	HERFORD	NW	19 053	4973
03 3 55 039	VOEGELSEN	LUENEBURG	NDSA	1 858	2121
06 6 35 019	VOEHL	WALDECK-FRANKENBERG	HESS	5 776	3546
08 3 26 068	VOEHRENBACH, STADT	SCHWARZWALD-BAAR-KREIS	BAWU	4 007	7741
08 3 25 061	VOEHRINGEN	ROTTWEIL	BAWU	3 285	7243
09 7 75 162	VOEHRINGEN, STADT	NEU-ULM	BAY	12 401	7917
07 3 37 078	VOELKERSWEILER	SUEDLICHE WEINSTRASSE	RHPF	530	6748
10 0 41 519	VOELKLINGEN, STADT	STADTVERBAND SAARBRUECKEN	SAAR	43 781	6620
05 1 70 044	VOERDE (NIEDERRHEIN), STADT	WESEL	NW	32 705	4223
06 3 16 045	VOERSTETTEN	EMMENDINGEN	BAWU	1 976	7801
08 4 36 078	VOGT	RAVENSBURG	BAWU	3 848	7981
09 1 87 181	VOGTAREUTH	ROSENHEIM	BAY	2 118	8097
08 3 15 133	VOGTSBURG IM KAISERSTUHL, STADT	BREISGAU-HOCHSCHWARZWALD	BAWU	5 192	7818
09 1 86 158	VOHBURG A. D. DONAU, STADT	PFaffenhofen A. D. ILM	BAY	5 643	8075
09 3 74 162	VOHENSTRAUSS, STADT	NEUSTADT A. D. WALDNAAB	BAY	6 978	8483
09 6 75 174	VOLKACH, STADT	KITZINGEN	BAY	8 013	8712
09 2 73 178	VOLKENSCHWAND	KELHEIM	BAY	1 313	8301
08 3 35 081	VOLKERTSHAUSEN	KONSTANZ	BAWU	1 974	7701
07 1 32 110	VOLKERZEN	ALTENKIRCHEN (WESTERWALD)	RHPF	62	5231
07 1 37 106	VOLKESFELD	MAYEN-KOBLENZ	RHPF	477	5441
06 6 35 020	VOLKMARSEN, STADT	WALDECK-FRANKENBERG	HESS	6 325	3549
03 3 56 010	VOLLERSODE	OSTERHOLZ	NDSA	2 987	2864
01 0 54 145	VOLLERWIEK	NORDFRIESLAND	SCHH	237	2256
07 1 34 090	VOLLMERSBACH	BIRKENFELD	RHPF	504	6581
07 3 34 031	VOLLMERSWEILER	GERMERSHEIM	RHPF	204	6729
01 0 54 146	VOLLSTEDT	NORDFRIESLAND	SCHH	114	2257
01 0 51 119	VOLSEMENHUSEN	DITHMARSCHEN	SCHH	423	2220
03 4 59 032	VOLTLAGE	OSNABRUECK	NDSA	1 501	4553

SCHLUESSEL- NUMMER	GEMEINDE	KREIS	LAND	BEVOEL- KERUNG	POST- LEIT- ZAHL
07 1 33 106	VOLXHEIM	BAD KREUZNACH	RHPF	801	6551
09 3 74 163	VORBACH	NEUSTADT A. D. WALDNAAB	BAY	877	8581
07 3 37 079	VORDERWEIDENTHAL	SUEDLICHE WEINSTRASSE	RHPF	639	6749
03 1 51 034	VORDORF	GIFHORN	NDSA	2 266	3171
09 5 74 161	VORRA	NUERNBERGER LAND	BAY	1 767	8561
03 3 57 052	VORWERK	ROTENBURG (WUEMME)	NDSA	838	2733
05 5 54 068	VREDEN, STADT	BORKEN	NW	18 521	4426
03 4 54 055	VREES	EMSLAND	NDSA	1 017	4476
<b>W</b>					
01 0 58 166	WAABS	RENSBURG-ECKERNFOERDE	SCHH	1 232	2336
03 1 52 027	WAAKE	GOETTINGEN	NDSA	1 515	3401
09 1 82 134	WAAKIRCHEN	MIESBACH	BAY	4 762	8176
09 7 77 177	WAAL, MARKT	OSTALLGAEU	BAY	1 659	8939
06 6 34 025	WABERN	SCHWALM-EDER-KREIS	HESS	7 369	3583
07 3 31 066	WACHENHEIM	ALZEY-WORMS	RHPF	544	6521
07 3 32 046	WACHENHEIM AN DER WEINSTRASSE, STADT	BAD DUERKHEIM	RHPF	4 397	6706
09 5 72 160	WACHENROTH, MARKT	ERLANGEN-HOECHSTADT	BAY	1 491	8602
05 3 82 072	WACHTBERG	RHEIN-SIEG-KREIS	NW	16 920	5307
05 1 54 060	WACHTENDONK	KLEVE	NW	6 064	4175
01 0 61 107	WACKEN	STEINBURG	SCHH	1 446	2211
07 3 39 061	WACKERNHEIM	MAINZ-BINGEN	RHPF	1 815	6501
09 1 73 145	WACKERSBERG	BAD TOELZ-WOLFRATSHAUSEN	BAY	2 918	8170
09 3 76 175	WACKERSDORF	SCHWANDORF	BAY	3 803	8464
03 3 54 024	WADDEWEITZ	LUECHOW-DANNENBERG	NDSA	1 021	3131
10 0 42 116	WADERN, STADT	MERZIG-WADERN	SAAR	16 081	6648
05 5 70 048	WADERSLOH	WARENDORF	NW	11 156	4724
10 0 44 120	WADGASSEN	SAARLOUIS	SAAR	18 480	6633
06 4 35 029	WAECHTERSACH, STADT	MAIN-KINZIG-KREIS	HESS	10 425	6480
08 1 17 053	WAESCHENBEUREN	GOEPPINGEN	BAWU	2 716	7328
09 3 72 168	WAFFENBRUNN	CHAM	BAY	1 732	8491
03 2 51 044	WAGENFELD	DIEPHOLZ	NDSA	7 042	2841
07 1 35 087	WAGENHAUSEN	COCHEM-ZELL	RHPF	79	5591
03 1 51 035	WAGENHOFF	GIFHORN	NDSA	783	3171
01 0 59 095	WAGERSROTT	SCHLESWIG-FLENSBURG	SCHH	257	2347
08 2 15 106	WAGHAEUSEL, STADT	KARLSRUHE	BAWU	16 900	6833
09 1 89 162	WAGING A. SEE, MARKT	TRAUNSTEIN	BAY	5 065	8221
07 1 40 158	WAHLBACH	RHEIN-HUNSRUECK-KREIS	RHPF	137	6542
07 1 40 159	WAHLENAU	RHEIN-HUNSRUECK-KREIS	RHPF	146	6541
07 3 31 067	WAHLHEIM	ALZEY-WORMS	RHPF	448	6509
07 1 43 301	WAHLROD	WESTERWALDKREIS	RHPF	782	5231
06 6 33 027	WAHLSBURG	KASSEL	HESS	2 983	3417
01 0 60 092	WAHLSTEDT, STADT	SEGEBERG	SCHH	9 184	2362
01 0 57 084	WAHLSTORF	PLOEN	SCHH	472	2308
07 3 36 101	WAHNWEGEN	KUSEL	RHPF	720	6799
03 1 51 036	WAHRENHOLZ	GIFHORN	NDSA	2 126	3126
06 1 19 079	WAIBLINGEN, STADT	REMS-MUJR-KREIS	BAWU	44 522	7050
08 2 26 091	WAIBSTADT, STADT	RHEIN-NECKAR-KREIS	BAWU	4 907	6923
09 3 74 164	WAIDHAUS, MARKT	NEUSTADT A. D. WALDNAAB	BAY	2 371	8481

## 4 GEMEINDEN IN ALPHABETISCHER ORDNUNG MIT SCHLUESSELNUMMER, BEVOELKERUNG UND POSTLEITZAHLE AM 31.12.1984

SCHLUESSEL- NUMMER	GEMEINDE	KREIS	LAND	BEVOEL- KERUNG	POST- LEIT- ZAHLE
09 1 85 166	WAIDHOFEN	NEUBURG-SCHROBENHAUSEN	BAY	1 701	8899
07 1 43 302	WAIGANDSHAIN	WESTERWALDKREIS	RHPF	212	5439
09 6 78 190	WAIGOLSHAUSEN	SCHWEINFURT	BAY	2 582	8722
08 4 26 125	WAIN	BIBERACH	BAWU	1 277	7959
09 4 72 197	WAISCHENFELD, STADT	BAYREUTH	BAY	2 916	8551
01 0 60 093	WAKENDORF I	SEGEBERG	SCHH	342	2061
01 0 60 094	WAKENDORF II	SEGEBERG	SCHH	1 007	2359
03 4 54 056	WALCHUM	EMSLAND	NDSA	1 100	2999
09 3 72 169	WALD	CHAM	BAY	2 226	8411
09 7 77 179	WALD	OSTALLGAEU	BAY	885	8952
08 4 37 118	WALD	SIGMARINGEN	BAWU	2 585	7794
06 4 31 021	WALD-MICHELBACH	BERGSTRASSE	HESS	10 743	6948
08 2 37 074	WALDACHTAL	FREUDENSTADT	BAWU	5 243	7244
07 3 39 062	WALDALGESHEIM	MAINZ-BINGEN	RHPF	2 646	6531
09 6 71 156	WALDASCHAFF	ASCHAFFENBURG	BAY	3 462	8752
07 1 33 107	WALDBOECKELHEIM	BAD KREUZNACH	RHPF	2 345	6551
07 1 38 076	WALDBREITBACH	NEUWIED	RHPF	1 879	5451
05 3 74 044	WALDBROEL, STADT	OBERBERGISCHER KREIS	NWI	14 504	5220
08 2 15 110	WALDBRONN	KARLSRUHE	BAWU	12 666	7517
08 2 25 118	WALDBRUNN	NECKAR-ODENWALD-KREIS	BAWU	4 193	6935
09 6 79 204	WALDBRUNN	WUERZBURG	BAY	2 049	8702
06 5 33 016	WALDBRUNN (WESTERWALD)	LIMBURG-WEILBURG	HESS	5 138	6251
09 6 79 205	WALDBUETTELBRUNN	WUERZBURG	BAY	4 102	8702
06 4 36 079	WALDBURG	RAVENSBURG	BAWU	2 106	7981
08 4 15 087	WALDDORFHAESLACH	REUTLINGEN	BAWU	3 614	7401
06 6 35 021	WALDECK, STADT	WALDECK-FRANKENBERG	HESS	6 951	3544
06 4 39 016	WALDEMS	RHEINGAU-TAUNUS-KREIS	HESS	4 763	6273
08 1 15 048	WALDENBUCH, STADT	BOEBLINGEN	BAWU	7 376	7035
08 1 26 085	WALDENBURG, STADT	HOHENLOHEKREIS	BAWU	2 539	7112
09 3 72 170	WALDERBACH	CHAM	BAY	1 621	8411
09 3 77 157	WALDESHOF, STADT	TIRSCHENREUTH	BAY	4 222	8598
07 1 37 227	WALDESCH	MAYEN-KOBLENZ	RHPF	2 185	5401
05 3 70 032	WALDFEUCHT	HEINSBERG	NW	7 534	5137
07 3 40 054	WALDFISCHBACH-BURGALBEN	PIRMASENS	RHPF	5 165	6757
07 3 33 079	WALDGREHWEILER	DONNERSBERGKREIS	RHPF	247	6761
07 3 37 080	WALDHAMBACH	SUEDLICHE WEINSTRASSE	RHPF	333	6749
07 2 32 130	WALDHOF-FALKENSTEIN	BITBURG-PRUEM	RHPF	42	5529
06 6 36 012	WALDKAPPEL, STADT	WERRA-MEISSNER-KREIS	HESS	5 147	3445
08 3 16 056	WALDKIRCH, STADT	EMMENDINGEN	BAWU	18 963	7808
09 2 72 151	WALDKIRCHEN, STADT	FREYUNG-GRAFENAU	BAY	9 007	8392
09 1 83 148	WALDKRAIBURG, STADT	MUEHLDORF A. INN	BAY	22 096	8264
07 1 33 108	WALDLAUBERSHEIM	BAD KREUZNACH	RHPF	758	6531
07 3 35 048	WALDLEININGEN	KAISERSLAUTERN	RHPF	446	6751
07 3 36 102	WALDMOHR	KUSEL	RHPF	5 135	6797
07 1 43 303	WALDMUEHLEN	WESTERWALDKREIS	RHPF	218	5439
09 3 72 171	WALDMUENCHEN, STADT	CHAM	BAY	7 105	8494
07 1 31 081	WALDORF	AHRWEILER	RHPF	734	5481
07 2 35 141	WALDRACH	TRIER-SAARBURG	RHPF	2 070	5501
07 3 37 081	WALDROHRBACH	SUEDLICHE WEINSTRASSE	RHPF	383	6749

SCHLUESSEL- NUMMER	GEMEINDE	KREIS	LAND	BEVOEL- KERUNG	POST- LEIT- ZAHL
09 3 77 158	WALDSASSEN, STADT	TIRSCHENREUTH	BAY	8 128	8595
07 3 38 026	WALDSEE	LUDWIGSHAFEN	RHPF	4 408	6701
08 3 37 126	WALDSHUT-TIENGEN, STADT	WALDSHUT	BAWU	21 343	7890
06 5 32 022	WALDSOLMS	LAHN-DILL-KREIS	HESS	4 122	6331
08 1 36 079	WALDSTETTEN	OSTALBKREIS	BAWU	6 386	7076
09 7 74 191	WALDSTETTEN, MARKT	GUENZBURG	BAY	967	8871
09 3 74 165	WALDTHURN, MARKT	NEUSTADT A. D. WALDNAAB	BAY	1 981	8481
07 2 35 142	WALDWEILER	TRIER-SAARBURG	RHPF	880	5509
07 1 35 088	WALHAUSEN	COCHEM-ZELL	RHPF	103	5581
08 1 18 074	WALHEIM	LUDWIGSBURG	BAWU	2 646	7121
03 1 56 012	WALKENRIED	OSTERODE AM HARZ	NDSA	2 363	3425
09 7 72 214	WALKERTSHOFEN	AUGSBURG	BAY	831	8931
01 0 53 127	WALKSFELDE	HERZOGTUM LAUENBURG	SCHH	136	2412
08 2 26 095	WALLDORF, STADT	RHEIN-NECKAR-KREIS	BAWU	13 125	6909
08 2 25 109	WALLDUERN, STADT	NECKAR-ODENWALD-KREIS	BAWU	10 334	6968
01 0 51 120	WALLEN	DITHMARSCHEN	SCHH	23	2241
07 2 33 079	WALLENBORN	DAUN	RHPF	430	5531
07 2 32 131	WALLENDORF	BITBURG-PRUEM	RHPF	367	5529
09 4 76 184	WALLENFELS, STADT	KRONACH	BAY	3 548	8641
03 4 59 033	WALLENHORST	OSNABRUECK	NDSA	20 071	4512
10 0 44 121	WALLERFANGEN	SAARLOUIS	SAAR	9 707	6634
09 2 71 152	WALLERFING	DEGGENDORF	BAY	1 121	8351
09 2 79 137	WALLERSDORF, MARKT	DINGOLFING-LANDAU	BAY	5 175	8357
07 2 32 318	WALLERSHEIM	BITBURG-PRUEM	RHPF	700	5541
09 7 79 224	WALLERSTEIN, MARKT	DONAU-RIES	BAY	2 906	8862
07 3 31 068	WALLERTHEIM	ALZEY-WORMS	RHPF	1 164	6551
09 1 80 136	WALLGAU	GARMISCH-PARTENKIRCHEN	BAY	1 182	8109
07 3 40 225	WALLHALBEN	PIRMASENS	RHPF	821	6791
07 1 33 109	WALLHAUSEN	BAD KREUZNACH	RHPF	1 539	6551
08 1 27 091	WALLHAUSEN	SCHWAEBISCH HALL	BAWU	2 044	7181
07 1 32 111	WALLMENROTH	ALTENKIRCHEN (WESTERWALD)	RHPF	1 175	5241
07 1 43 304	WALLMEROD	WESTERWALDKREIS	RHPF	731	5431
03 1 53 014	WALLMODEN	GOSLAR	NDSA	1 199	3372
01 0 59 173	WALLSBUELL	SCHLESWIG-FLENSBURG	SCHH	794	2391
07 2 31 127	WALLSCHEID	BERNKASTEL-WITTLICH	RHPF	325	5562
06 4 39 017	WALLUF	RHEINGAU-TAUNUS-KREIS	HESS	5 330	6229
09 1 77 142	WALPERTSKIRCHEN	ERDING	BAY	1 249	8059
09 4 71 208	WALSDORF	BAMBERG	BAY	1 674	8602
07 2 33 080	WALSDORF	DAUN	RHPF	796	5531
07 3 40 226	WALSHAUSEN	PIRMASENS	RHPF	267	6661
07 3 37 082	WALSHEIM	SUEDLICHE WEINSTRASSE	RHPF	493	6741
03 3 58 022	WALSRODE, STADT	SOLTAU-FALLINGBOSTEL	NDSA	22 531	3030
09 7 74 192	WALTENHAUSEN	GUENZBURG	BAY	619	8909
09 7 80 143	WALTENHOFEN	OBERALLGAEU	BAY	7 857	8963
07 1 32 112	WALTERSCHEN	ALTENKIRCHEN (WESTERWALD)	RHPF	116	5232
09 1 76 165	WALTING	EICHSTAETT	BAY	1 910	8079
05 5 62 036	WALTROP, STADT	RECKLINGHAUSEN	NW	27 555	4355
08 2 15 089	WALZBACHTAL	KARLSRUHE	BAWU	7 199	7519
01 0 59 174	WANDERUP	SCHLESWIG-FLENSBURG	SCHH	1 762	2391

## 4 GEMEINDEN IN ALPHABETISCHER ORDNUNG MIT SCHLUESSELNUMMER, BEVOELKERUNG UND POSTLEITZAHL AM 31.12.1984

SCHLUESSEL- NUMMER	GEMEINDE	KREIS	LAND	BEVOEL- KERUNG	POST- LEIT- ZAHL
06 6 36 013	WANFRIED, STADT	WERRA-MEISSNER-KREIS	HESS	5 087	3442
09 1 78 155	WANG	FREISING	BAY	1 471	8052
01 0 53 128	WANGELAU	HERZOGTUM LAUENBURG	SCHH	245	2059
03 2 55 036	WANGELNSTEDT	HOLZMINDEN	NDSA	716	3457
01 0 55 043	WANGELS	OSTHOLSTEIN	SCHH	2 393	2440
08 1 17 055	WANGEN	GOEPPINGEN	BAWU	2 974	7321
08 4 36 081	WANGEN IM ALLGAEU, STADT	RAVENSBURG	BAWU	23 051	7988
03 4 55 020	WANGERLAND	FRIESLAND	NDSA	10 480	2949
03 4 55 021	WANGEROOGE, NORDSEEBAD	FRIESLAND	NDSA	1 861	2946
01 0 57 085	WANKENDORF	PLOEN	SCHH	2 167	2355
03 3 52 055	WANNA	CUXHAVEN	NDSA	2 234	2179
08 4 15 080	WANNWEIL	REUTLINGEN	BAWU	4 634	7415
01 0 58 167	WAPELFELD	RENSBURG-ECKERNFOERDE	SCHH	234	2354
03 1 54 025	WARBERG	HELMSTEDT	NDSA	975	3331
05 7 62 036	WARBURG, STADT	HOEXTER	NW	21 742	3530
03 4 58 013	WARDENBURG	OLDENBURG (OLDENBURG)	NDSA	13 177	2906
01 0 58 168	WARDER	RENSBURG-ECKERNFOERDE	SCHH	337	2351
05 5 70 052	WARENDORF, STADT	WARENDORF	NW	33 283	4410
09 4 72 198	WARMENSTEINACH	BAYREUTH	BAY	2 907	8581
03 2 56 034	WARMSEN	NIENBURG (WESER)	NDSA	3 544	3079
07 1 33 110	WARMSROTH	BAD KREUZNACH	RHPF	415	6534
01 0 57 086	WARNAU	PLOEN	SCHH	311	2309
09 1 82 136	WARNGAU	MIESBACH	BAY	2 779	8151
03 2 56 035	WARPE	NIENBURG (WESER)	NDSA	784	2811
01 0 61 108	WARRINGHOLZ	STEINBURG	SCHH	253	2216
05 9 74 044	WARSTEIN, STADT	SOEST	NW	27 613	4788
06 5 35 019	WARTENBERG	VOGELSBERGKREIS	HESS	3 514	6423
07 3 33 080	WARTENBERG-ROHRBACH	DONNERSBERGKREIS	RHPF	421	6751
09 1 77 143	WARTENBERG, MARKT	ERDING	BAY	2 830	8059
08 4 26 128	WARTHAUSEN	BIBERACH	BAWU	3 939	7951
09 6 72 161	WARTMANNSTROTH	BAD KISSINGEN	BAY	2 315	8781
01 0 51 121	WARWERORT	DITHMARSCHEN	SCHH	170	2242
01 0 58 169	WASBEK	RENSBURG-ECKERNFOERDE	SCHH	1 736	2351
03 1 51 037	WASBUETTEL	GIFHORN	NDSA	1 316	3171
07 1 41 133	WASENBACH	RHEIN-LAHN-KREIS	RHPF	301	5409
07 1 31 209	WASSENACH	AHRWEILER	RHPF	993	5471
05 3 70 036	WASSENBERG, STADT	HEINSBERG	NW	12 842	5143
09 7 76 128	WASSERBURG (BODENSEE)	LINDAU (BODENSEE)	BAY	3 036	8992
09 1 87 182	WASSERBURG A. INN, STADT	ROSENHEIM	BAY	10 751	8090
07 2 35 143	WASSERLIESCH	TRIER-SAARBURG	RHPF	1 814	5505
09 6 78 192	WASSERLOSEN	SCHWEINFURT	BAY	3 109	8722
09 5 71 214	WASSERTRUEDINGEN, STADT	ANSBACH	BAY	5 291	8822
03 3 51 021	WATHLINGEN	CELLE	NDSA	4 911	3101
01 0 58 170	WATTENBEK	RENSBURG-ECKERNFOERDE	SCHH	2 075	2352
09 4 71 209	WATTENDORF	BAMBERG	BAY	688	8601
07 3 32 047	WATTENHEIM	BAD DUERCKHEIM	RHPF	1 509	6719
07 2 32 320	WATZERATH	BITBURG-PRUEM	RHPF	319	5540
07 2 32 321	WAWERN	BITBURG-PRUEM	RHPF	298	5541
07 2 35 144	WAWERN	TRIER-SAARBURG	RHPF	540	5511

SCHLUESSEL- NUMMER	GEMEINDE	KREIS	LAND	BEVOEL- KERUNG	POST- LEIT- ZAHL
07 2 32 322	WAXWEILER	BITBURG-PRUEM	RHPF	1 217	5523
09 7 79 226	WECHINGEN	DONAU-RIES	BAY	1 261	8861
01 0 60 095	WEDDELBROOK	SEGEBERG	SCHH	787	2357
01 0 51 122	WEDDINGSTEDT	DITHMARSCHEN	SCHH	1 780	2241
01 0 56 050	WEDEL (HOLSTEIN), STADT	PINNEBERG	SCHH	30 166	2000
03 2 53 018	WEDEMARK	HANNOVER	NDSA	23 786	3002
01 0 60 096	WEEDE	SEGEBERG	SCHH	836	2360
03 4 57 021	WEENER, STADT	LEER	NDSA	14 277	2952
03 2 54 040	WEENZEN	HILDESHEIM	NDSA	544	3221
01 0 59 176	WEES	SCHLESWIG-FLENSBURG	SCHH	1 474	2391
01 0 59 177	WEESBY	SCHLESWIG-FLENSBURG	SCHH	418	2267
05 1 54 064	WEEZE	KLEVE	NW	8 792	4179
05 3 70 040	WEGBERG, STADT	HEINSBERG	NW	24 462	5144
09 2 75 156	WEGSCHEID, MARKT	PASSAU	BAY	5 254	8396
08 3 27 051	WEHINGEN	TUTTLINGEN	BAWU	3 037	7209
07 1 31 210	WEHR	AHRWEILER	RHPF	1 117	5471
06 3 37 116	WEHR, STADT	WALDSHUT	BAWU	11 496	7867
03 2 51 045	WEHRBLECK	DIEPHOLZ	NDSA	803	2839
06 6 36 014	WEHRETAL	WERRA-MEISSNER-KREIS	HESS	5 339	3444
06 4 34 012	WEHRHEIM	HOCHTAUNUSKREIS	HESS	7 449	6393
09 7 72 215	WEHRINGEN	AUGSBURG	BAY	1 962	8901
07 1 31 211	WEIBERN	AHRWEILER	RHPF	1 229	5441
09 6 71 157	WEIBERSBRUNN	ASCHAFFENBURG	BAY	2 091	8751
09 1 85 168	WEICHERING	NEUBURG-SCHROBENHAUSEN	BAY	1 908	8859
09 1 74 151	WEICHS	DACHAU	BAY	2 540	8061
07 1 34 091	WEIDEN	BIRKENFELD	RHPF	101	6581
09 3 63 000	WEIDEN I. D. OPF., STADT	KREISFREIE STADT	BAY	42 224	8480
07 2 33 081	WEIDENBACH	DAUN	RHPF	335	5531
07 1 41 134	WEIDENBACH	RHEIN-LAHN-KREIS	RHPF	77	5428
09 5 71 216	WEIDENBACH, MARKT	ANSBACH	BAY	2 271	8821
09 4 72 199	WEIDENBERG, MARKT	BAYREUTH	BAY	5 393	8588
07 1 43 305	WEIDENHAHN	WESTERWALDKREIS	RHPF	576	5419
08 4 25 130	WEIDENSTETTEN	ALB-DONAU-KREIS	BAWU	1 018	7901
07 3 32 048	WEIDENTHAL	BAD DUERKHEIM	RHPF	2 132	6739
09 4 73 174	WEIDHAUSEN B. COBURG	COBURG	BAY	2 927	8621
09 3 72 174	WEIDING	CHAM	BAY	1 937	8491
09 3 76 176	WEIDING	SCHWANDORF	BAY	696	8471
07 2 32 132	WEIDINGEN	BITBURG-PRUEM	RHPF	170	5521
09 3 71 157	WEIGENDORF	AMBERG-SULZBACH	BAY	1 142	8561
09 5 75 179	WEIGENHEIM	NEUSTADT A.D. AISCH-BAD WINDSHEIM	BAY	917	8704
09 5 71 217	WEIHENZELL	ANSBACH	BAY	2 008	8802
09 3 74 166	WEIERHAMMER	NEUSTADT A. D. WALDNAAB	BAY	3 536	8481
09 2 74 187	WEIHMICHL	LANDSHUT	BAY	1 774	8301
08 1 28 126	WEIKERSHEIM, STADT	MAIN-TAUBER-KREIS	BAWU	6 434	6992
09 1 81 145	WEIL	LANDSBERG A. LECH	BAY	2 530	8911
08 3 36 091	WEIL AM RHEIN, STADT	LOERRACH	BAWU	25 914	7858
08 1 15 050	WEIL DER STADT, STADT	BOEBLINGEN	BAWU	15 616	7252
08 1 15 051	WEIL IM SCHOENBUCH	BOEBLINGEN	BAWU	6 314	7039
09 6 76 165	WEILBACH, MARKT	MILTENBERG	BAY	2 077	8761

## 4 GEMEINDEN IN ALPHABETISCHER ORDNUNG MIT SCHLUESSELNUMMER, BEVOELKERUNG UND POSTLEITZAHL AM 31.12.1984

SCHLUESSEL- NUMMER	GEMEINDE	KREIS	LAND	BEVOEL- KERUNG	POST- LEIT- ZAHL
06 5 33 017	WEILBURG, STADT	LIMBURG-WEILBURG	HESS	11 940	6290
08 4 17 071	WEILEN UNTER DEN RINNEN	ZOLLERNALBKREIS	BAWU	434	7461
07 1 35 089	WEILER	COCHEM-ZELL	RHPF	287	5591
07 1 37 110	WEILER	MAYEN-KOBLENZ	RHPF	428	5441
07 3 39 063	WEILER BEI BINGEN	MAINZ-BINGEN	RHPF	2 434	6531
07 1 33 111	WEILER BEI MONZINGEN	BAD KREUZNACH	RHPF	444	6571
09 7 76 129	WEILER-SIMMERBERG, MARKT	LINDAU (BODENSEE)	BAY	4 668	8999
07 3 35 049	WEILERBACH	KAISERSLAUTERN	RHPF	3 206	6751
09 4 74 171	WEILERSBACH	FORCHHEIM	BAY	1 696	8551
05 3 66 040	WEILERSWIST	EUSKIRCHEN	NW	13 551	5354
08 3 37 118	WEILHEIM	WALDSHUT	BAWU	2 401	7891
08 1 16 070	WEILHEIM AN DER TECK, STADT	ESSLINGEN	BAWU	8 064	7315
09 1 90 157	WEILHEIM I. OB, STADT	WEILHEIM-SCHONGAU	BAY	17 376	8120
06 5 33 018	WEILMUNSTER, MARKTFLECKEN	LIMBURG-WEILBURG	HESS	8 871	6292
06 4 34 013	WEILROD	HOCHTAUNUSKREIS	HESS	5 852	6395
09 5 71 218	WEILTINGEN, MARKT	ANSBACH	BAY	1 243	8821
06 5 34 020	WEIMAR	MARBURG-BIEDENKOPF	HESS	6 181	3556
07 1 41 135	WEINAHR	RHEIN-LAHN-KREIS	RHPF	445	5409
06 5 33 019	WEINBACH	LIMBURG-WEILBURG	HESS	4 487	6294
08 2 15 090	WEINGARTEN (BADEN)	KARLSRUHE	BAWU	7 981	7504
07 3 34 032	WEINGARTEN (PFALZ)	GERMERSHEIM	RHPF	1 319	6721
08 4 36 082	WEINGARTEN, STADT	RAVENSBURG	BAWU	22 302	7987
08 2 26 096	WEINHEIM, STADT	RHEIN-NECKAR-KREIS	BAWU	40 989	6940
07 3 39 064	WEINOLSHEIM	MAINZ-BINGEN	RHPF	533	6501
08 1 25 102	WEINSBERG, STADT	HEILBRONN	BAWU	9 179	7102
07 1 33 112	WEINSHEIM	BAD KREUZNACH	RHPF	1 549	6551
07 2 32 226	WEINSHEIM	BITBURG-PRUEM	RHPF	803	5540
08 1 19 091	WEINSTADT, STADT	REMS-MURR-KREIS	BAWU	23 186	7056
07 1 41 136	WEISEL	RHEIN-LAHN-KREIS	RHPF	929	5421
08 2 16 059	WEISENBACH	RASTATT	BAWU	2 544	7566
09 5 72 164	WEISENDORF, MARKT	ERLANGEN-HOECHSTADT	BAY	3 823	8521
07 3 32 049	WEISENHEIM AM BERG	BAD DUERKHEIM	RHPF	1 602	6719
07 3 32 050	WEISENHEIM AM SAND	BAD DUERKHEIM	RHPF	4 174	6714
10 0 42 117	WEISKIRCHEN	MERZIG-WADERN	SAAR	6 386	6649
09 4 78 176	WEISMAIN, STADT	LICHTENFELS	BAY	4 472	8621
08 1 15 052	WEISSACH	BOEBLINGEN	BAWU	6 150	7251
08 1 19 083	WEISSACH IM TAL	REMS-MURR-KREIS	BAWU	5 778	7153
08 1 26 086	WEISSBACH	HOHENLOHEKREIS	BAWU	1 622	7119
09 4 75 184	WEISSDORF	HOF	BAY	1 257	8661
06 6 36 015	WEISSENBOERN	WERRA-MEISSNER-KREIS	HESS	1 192	3441
09 4 76 185	WEISSENBRUNN	KRONACH	BAY	3 123	8641
09 5 77 177	WEISSENBURG I. BAY., STADT	WEISSENBURG-GUNZENHAUSEN	BAY	17 161	8832
09 7 75 164	WEISSENHORN, STADT	NEU-ULM	BAY	10 503	7912
09 4 74 173	WEISSENHOE	FORCHHEIM	BAY	850	8551
09 7 76 130	WEISSENSBERG	LINDAU (BODENSEE)	BAY	1 991	8995
09 4 79 166	WEISSENSTADT, STADT	WUNSIEDEL I. FICHTELGEBIRGE	BAY	3 820	8671
07 1 37 228	WEISSENTHURM, STADT	MAYEN-KOBLENZ	RHPF	6 259	5452
08 3 16 049	WEISWEIL	EMMENDINGEN	BAWU	1 600	7831
07 1 32 113	WEITEFELD	ALTENKIRCHEN (WESTERWALD)	RHPF	2 077	5241

SCHLUESSEL- NUMMER	GEMEINDE	KREIS	LAND	BEVOEL- KERUNG	POST- LEIT- ZAHL
07 1 34 092	WEITERSBACH	BIRKENFELD	RHPF	86	6581
07 1 33 113	WEITERSBORN	BAD KREUZNACH	RHPF	276	6571
07 1 37 229	WEITERSBURG	MAYEN-KOBLENZ	RHPF	2 076	5411
06 4 32 023	WEITERSTADT	DARMSTADT-DIEBURG	HESS	19 637	6108
07 3 33 081	WEITERSWEILER	DONNERSBERGKREIS	RHPF	327	6761
09 7 80 144	WEITNAU, MARKT	OBERALLGAEU	BAY	3 763	8961
09 4 73 175	WEITRAMSDORF	COBURG	BAY	4 482	8631
07 2 33 244	WELCHERATH	DAUN	RHPF	133	5489
07 3 36 103	WELCHWEILER	KUSEL	RHPF	219	6799
09 7 72 216	WELDEN, MARKT	AUGSBURG	BAY	2 773	8901
07 3 39 065	WELGESHEIM	MAINZ-BINGEN	RHPF	419	6555
07 1 43 306	WELKENBACH	WESTERWALDKREIS	RHPF	143	5239
03 3 53 038	WELLE	HARBURG	NDSA	983	2111
07 2 35 146	WELLEN	TRIER-SAARBURG	RHPF	644	5511
08 3 25 064	WELLENDINGEN	ROTTWEIL	BAWU	2 353	7211
09 1 76 166	WELLHEIM, MARKT	EICHSTAETT	BAY	2 378	8831
07 1 37 502	WELLING	MAYEN-KOBLENZ	RHPF	1 192	5441
01 0 51 125	WELMBUETTEL	DITHMARSCHEN	SCHH	392	2241
07 2 35 501	WELSCHBILLIG	TRIER-SAARBURG	RHPF	2 697	5501
07 1 37 113	WELSCHENBACH	MAYEN-KOBLENZ	RHPF	60	5441
07 1 43 079	WELSCHNEUDORF	WESTERWALDKREIS	RHPF	835	5431
01 0 54 148	WELT	NORDFRIESLAND	SCHH	209	2256
07 1 41 137	WELTEROD	RHEIN-LAHN-KREIS	RHPF	361	5429
07 1 43 307	WELTERSBURG	WESTERWALDKREIS	RHPF	212	5439
05 9 74 048	WELVER	SOEST	NW	10 387	4777
08 1 19 084	WELZHEIM, STADT	REMS-MURR-KREIS	BAWU	8 473	7063
08 3 36 094	WEMBACH	LOERRACH	BAWU	252	7869
09 7 79 228	WEMDING, STADT	DONAU-RIES	BAY	5 015	8853
03 1 57 008	WENDEBURG	PEINE	NDSA	7 447	3304
07 3 31 070	WENDELSHEIM	ALZEY-WORMS	RHPF	925	6509
09 5 76 151	WENDELSTEIN, MARKT	ROTH	BAY	13 754	8508
05 9 66 028	WENDEN	OLPE	NW	15 754	5963
03 3 55 040	WENDISCH EVERN	LUENEBURG	NDSA	1 080	2121
08 1 16 071	WENDLINGEN AM NECKAR, STADT	ESSLINGEN	BAWU	14 394	7317
01 0 57 087	WENDTORF	PLOEN	SCHH	960	2304
09 2 74 188	WENG	LANDSHUT	BAY	1 008	8311
01 0 51 126	WENNBUEITTEL	DITHMARSCHEN	SCHH	84	2243
03 2 53 019	WENNIGSEN (DEISTER)	HANNOVER	NDSA	12 765	3015
01 0 54 149	WENNINGSTEDT (SYLT)	NORDFRIESLAND	SCHH	2 059	2283
01 0 60 097	WENSIN	SEGEBERG	SCHH	590	2361
01 0 53 130	WENTORF (AMT SANDESNEBEN)	HERZOGTUM LAUENBURG	SCHH	473	2411
01 0 53 129	WENTORF BEI HAMBURG	HERZOGTUM LAUENBURG	SCHH	10 432	2057
09 3 75 208	WENZENBACH	REGENSBURG	BAY	5 375	8411
03 3 53 039	WENZENDORF	HARBURG	NDSA	931	2114
08 1 28 128	WERBACH	MAIN-TAUBER-KREIS	BAWU	3 354	6977
05 9 62 060	WERDOHL, STADT	MAERKISCHER KREIS	NW	20 088	5980
03 4 62 017	WERDUM	WITTMUND	NDSA	628	2943
07 1 32 114	WERKHAUSEN	ALTENKIRCHEN (WESTERWALD)	RHPF	179	5231
05 9 74 052	WERL, STADT	SOEST	NW	25 836	4760

## 4 GEMEINDEN IN ALPHABETISCHER ORDNUNG MIT SCHLUESSELNUMMER, BEVOELKERUNG UND POSTLEITZAHL AM 31.12.1984

SCHLUESSEL- NUMMER	GEMEINDE	KREIS	LAND	BEVOEL- KERUNG	POST- LEIT- ZAHL
03 1 58 034	WERLABURGDORF	WOLFENBUETTEL	NDSA	896	3342
03 4 54 057	WERLTE	EMSLAND	NDSA	5 861	4476
05 3 78 032	WERMELSKIRCHEN, STADT	RHEINISCH-BERGISCHER KREIS	NW	33 905	5632
08 1 16 072	WERNAU (NECKAR), STADT	ESSLINGEN	BAWU	11 736	7314
09 3 76 150	WERNBERG-KOEBLITZ, MARKT	SCHWANDORF	BAY	5 536	8475
05 9 78 040	WERNE, STADT	UNNA	NW	27 808	4712
09 6 78 193	WERNECK, MARKT	SCHWEINFURT	BAY	10 012	8727
07 3 37 083	WERNERSBERG	SUEDLICHE WEINSTRASSE	RHPF	1 109	6741
07 1 43 080	WEROETH	WESTERWALDKREIS	RHPF	448	5431
03 4 54 056	WERPELOH	EMSLAND	NDSA	891	4475
07 1 31 082	WERSHOFEN	AHRWEILER	RHPF	928	5489
09 7 80 145	WERTACH, MARKT	OBERALLGAEU	BAY	1 886	8965
08 1 28 131	WERTHEIM, STADT	MAIN-TAUBER-KREIS	BAWU	19 664	6980
05 7 54 052	WERTHER (WESTF.), STADT	GUETERSLOH	NW	10 110	4806
09 7 73 182	WERTINGEN, STADT	DILLINGEN A. D. DONAU	BAY	6 750	8857
05 1 70 048	WESEL, STADT	WESEL	NW	54 895	4230
07 3 40 055	WESELBERG	PIRMASENS	RHPF	1 338	6791
01 0 62 094	WESENBERG	STORMARN	SCHH	564	2061
03 1 51 038	WESENDORF	GIFHORN	NDSA	2 957	3125
01 0 51 127	WESSELBUREN, STADT	DITHMARSCHEN	SCHH	2 995	2244
01 0 51 128	WESSELBURENER DEICHHAUSEN	DITHMARSCHEN	SCHH	172	2244
01 0 51 129	WESSELBURENERKOGG	DITHMARSCHEN	SCHH	306	2244
05 3 62 040	WESSELING, STADT	ERFTKREIS	NW	29 880	5047
01 0 51 130	WESSELN	DITHMARSCHEN	SCHH	1 107	2240
09 1 88 144	WESSLING	STARNBERG	BAY	4 106	8031
09 1 90 158	WESSOBRUNN	WEILHEIM-SCHONGAU	BAY	1 744	8129
03 3 60 026	WESTE	UELZEN	NDSA	1 011	3119
09 7 72 217	WESTENDORF	AUGSBURG	BAY	1 161	8851
09 7 77 182	WESTENDORF	OSTALLGAEU	BAY	1 302	8951
01 0 58 171	WESTENSEE	RENSBURG-ECKERNFOERDE	SCHH	1 428	2301
01 0 54 152	WESTER-OHRSTEDT	NORDFRIESLAND	SCHH	855	2251
01 0 62 083	WESTERAU	STORMARN	SCHH	698	2061
01 0 51 131	WESTERBORSTEL	DITHMARSCHEN	SCHH	108	2245
07 1 43 308	WESTERBURG, STADT	WESTERWALDKREIS	RHPF	5 069	5438
01 0 51 132	WESTERDEICHSTRICH	DITHMARSCHEN	SCHH	799	2242
03 3 55 041	WESTERGELLERSEN	LUENEBURG	NDSA	933	2121
08 4 25 134	WESTERHEIM	ALB-DONAU-KREIS	BAWU	2 252	7437
09 7 78 214	WESTERHEIM	UNTERALLGAEU	BAY	1 660	8941
01 0 54 150	WESTERHEVER	NORDFRIESLAND	SCHH	163	2251
03 4 62 018	WESTERHOLT	WITTMUND	NDSA	2 049	2989
01 0 59 178	WESTERHOLZ	SCHLESWIG-FLENSBURG	SCHH	632	2391
01 0 56 051	WESTERHORN	PINNEBERG	SCHH	982	2205
05 5 66 092	WESTERKAPPELN	STEINFURT	NW	8 842	4535
01 0 54 151	WESTERLAND, STADT	NORDFRIESLAND	SCHH	8 851	2280
01 0 61 109	WESTERMOOR	STEINBURG	SCHH	348	2211
09 6 71 159	WESTERNGRUND	ASCHAFFENBURG	BAY	1 609	8752
07 1 43 309	WESTERNOHE	WESTERWALDKREIS	RHPF	831	5439
01 0 60 098	WESTERRADE	SEGEBERG	SCHH	445	2361
01 0 58 172	WESTERROENFELD	RENSBURG-ECKERNFOERDE	SCHH	3 775	2370

SCHLUESSEL- NUMMER	GEMEINDE	KREIS	LAND	BEVOEL- KERUNG	POST- LEIT- ZAHL
03 4 51 007	WESTERSTEDDE, STADT	AMMERLAND	NDSA	17 973	2910
08 4 25 135	WESTERSTETTEN	ALB-DONAU-KREIS	BAWU	1 754	7901
03 3 57 053	WESTERTIMKE	ROTENBURG (WJEMME)	NDSA	1 081	2733
03 3 57 054	WESTERWALSEDE	ROTENBURG (WJEMME)	NDSA	737	2725
01 0 55 045	WESTFEHMARN	OSTHOLSTEIN	SCHH	1 820	2449
03 2 54 033	WESTFELD	HILDESHEIM	NDSA	912	3226
08 1 36 082	WESTHAUSEN	OSTALBKREIS	BAWU	5 048	7084
09 5 77 179	WESTHEIM	WEISSENBURG-GUNZENHAUSEN	BAY	1 153	8821
07 3 34 033	WESTHEIM (PFALZ)	GERMERSHEIM	RHPF	1 309	6721
07 3 31 071	WESTHOFEN	ALZEY-WORMS	RHPF	2 666	6525
03 4 57 022	WESTOVERLEDINGEN	LEER	NDSA	15 615	2957
01 0 54 154	WESTRE	NORDFRIESLAND	SCHH	369	2265
03 2 51 046	WETSCHEN	DIEPHOLZ	NDSA	1 312	2841
06 5 31 018	WETTENBERG	GIESSEN	HESS	11 571	6301
06 5 34 021	WETTER (HESSEN), STADT	MARBURG-BIEDENKOPF	HESS	8 957	3552
05 9 54 032	WETTER (RUHR), STADT	ENNEPE-RUHR-KREIS	NW	28 611	5802
07 2 32 133	WETTLINGEN	BITBURG-PRUEM	RHPF	59	5521
09 5 71 222	WETTRINGEN	ANSBACH	BAY	858	8801
05 5 66 096	WETTRINGEN	STEINFURT	NW	6 666	4441
03 4 54 059	WETTRUP	EMSLAND	NDSA	525	4453
09 1 76 167	WETTSTETTEN	EICHSTAETT	BAY	3 423	8071
06 5 32 023	WETZLAR, STADT	LAHN-DILL-KREIS	HESS	49 731	6330
01 0 61 110	WEWELSFLETH	STEINBURG	SCHH	1 247	2211
09 1 82 137	WEYARN	MIESBACH	BAY	2 660	8153
07 1 41 136	WEYER	RHEIN-LAHN-KREIS	RHPF	504	5429
07 1 32 115	WEYERBUSCH	ALTENKIRCHEN (WESTERWALD)	RHPF	1 122	5231
03 1 51 039	WEYHAUSEN	GIFHORN	NDSA	2 298	3171
03 2 51 047	WEYHE	DIEPHOLZ	NDSA	23 420	2803
07 3 37 084	WEYHER IN DER PFALZ	SUEDLICHE WEINSTRASSE	RHPF	594	6741
05 9 74 056	WICKEDE (RUHR)	SOEST	NW	11 404	5757
07 1 34 093	WICKENRODT	BIRKENFELD	RHPF	163	6581
08 1 25 103	WIDDERN, STADT	HEILBRONN	BAWU	1 480	7109
07 1 40 161	WIEBELSHEIM	RHEIN-HUNSRUECK-KREIS	RHPF	374	5449
07 1 43 310	WIED	WESTERWALDKREIS	RHPF	493	5239
03 1 56 013	WIEDA	OSTERODE AM HARZ	NDSA	1 895	3426
08 3 36 096	WIEDEN	LOERRACH	BAWU	561	7861
01 0 61 111	WIEDENBORSTEL	STEINBURG	SCHH	12	2356
03 2 57 037	WIEDENSAHL, FLECKEN	SCHAUMBURG	NDSA	916	3061
09 7 78 216	WIEDERGELTINGEN	UNTERALLGAEU	BAY	1 013	8939
03 4 51 008	WIEFELSTEDDE	AMMERLAND	NDSA	10 340	2901
05 3 74 048	WIEHL, STADT	OBERBERGISCHER KREIS	NW	21 599	5276
03 4 56 024	WIELEN	GRAFSCHAFT BENTHEIM	NDSA	590	4459
09 1 90 159	WIELENBACH	WEILHEIM-SCHONGAU	BAY	2 512	8121
01 0 60 099	WIEMERSDORF	SEGEBERG	SCHH	1 173	2351
01 0 51 133	WIEMERSTEDT	DITHMARSCHEN	SCHH	141	2241
03 3 51 022	WIENHAUSEN	CELLE	NDSA	3 046	3101
03 3 60 027	WIEREN	UELZEN	NDSA	2 682	3111
08 2 36 065	WIERNISHEIM	ENZKREIS	BAWU	4 682	7135
07 1 37 114	WIERSCHEM	MAYEN-KOBLENZ	RHPF	284	5401

## 4 GEMEINDEN IN ALPHABETISCHER ORDNUNG MIT SCHLUESSELNUMMER, BEVOELKERUNG UND POSTLEITZAHL AM 31.12.1984

SCHLUESSEL- NUMMER	GEMEINDE	KREIS	LAND	BEVOEL- KERUNG	POST- LEIT- ZAHL
07 2 32 134	WIERSDORF	BITBURG-PRUEM	RHPF	173	5521
01 0 53 131	WIERSHOP	HERZOGTUM LAUENBURG	SCHH	113	2054
08 3 36 097	WIES	LOERRACH	BAWU	809	7861
09 3 77 159	WIESAU, MARKT	TIRSCHENREUTH	BAY	4 593	8597
07 3 40 227	WIESBACH	PIRMASENS	RHPF	565	6791
06 4 14 000	WIESBADEN, LANDESHAUPTSTADT	KREISFREIE STADT	HESS	267 467	6200
07 2 33 083	WIESBAUM	DAUN	RHPF	596	5531
07 1 31 083	WIESEMSCHEID	AHRWEILER	RHPF	222	5489
09 6 71 162	WIESEN	ASCHAFFENBURG	BAY	1 039	8752
09 7 74 189	WIESENBACH	GUENZBURG	BAY	832	8909
08 2 26 097	WIESENBACH	RHEIN-NECKAR-KREIS	BAWU	2 722	6901
09 6 75 177	WIESENBRONN	KITZINGEN	BAY	787	8711
09 2 78 197	WIESENFELDEN	STRAUBING-BOGEN	BAY	2 934	8441
08 1 17 058	WIESENSTEIG, STADT	GOEPPINGEN	BAWU	2 390	7346
09 3 75 209	WIESENT	REGENSBURG	BAY	1 965	8401
09 4 74 175	WIESENTHAU	FORCHHEIM	BAY	1 411	8551
09 6 75 178	WIESENTHEID, MARKT	KITZINGEN	BAY	3 679	8714
09 4 74 176	WIESENTTAL, MARKT	FORCHHEIM	BAY	2 700	8551
09 5 71 223	WIESETH	ANSBACH	BAY	1 274	8802
07 3 40 056	WIESLAUTERN	PIRMASENS	RHPF	2 603	6749
08 3 36 098	WIESLET	LOERRACH	BAWU	506	7861
08 2 26 098	WIESLOCH, STADT	RHEIN-NECKAR-KREIS	BAWU	22 398	6908
03 4 52 025	WIESMOOR	AURICH	NDSA	10 505	2964
09 6 77 200	WIESTHAL	MAIN-SPESSART	BAY	1 326	8771
07 3 36 104	WIESWEILER	KUSEL	RHPF	505	6759
03 4 56 025	WIETMARSCHEN	GRAFSCHAFT BENTHEIM	NDSA	7 566	4455
03 3 51 023	WIETZE	CELLE	NDSA	6 662	3109
03 2 56 036	WIETZEN	NIENBURG (WESER)	NDSA	2 061	3077
03 3 58 023	WIETZENDORF	SOLTAU-FALLINGBOSTEL	NDSA	2 551	3046
09 7 80 146	WIGGENSBACH, MARKT	OBERALLGAEU	BAY	3 475	8961
09 5 71 224	WILBURGSTETTEN	ANSBACH	BAY	1 822	8801
08 2 35 079	WILDBAD IM SCHWARZWALD, STADT	CALW	BAWU	10 605	7547
08 2 35 080	WILDBERG, STADT	CALW	BAWU	8 293	7277
06 6 32 020	WILDECK	HERSFELD-ROTENBURG	HESS	5 809	6444
03 1 53 015	WILDEMANN, BERGSTADT	GOSLAR	NDSA	1 373	3391
09 2 73 181	WILDENBERG	KELHEIM	BAY	1 078	8421
03 4 58 014	WILDERSHAUSEN, STADT	OLDENBURG (OLDENBURG)	NDSA	13 523	2878
09 6 72 163	WILDFLECKEN, MARKT	BAD KISSINGEN	BAY	2 934	8789
09 7 80 147	WILDPOLOSRIED	OBERALLGAEU	BAY	1 882	8961
09 1 90 160	WILDSTEIG	WEILHEIM-SCHONGAU	BAY	1 023	8121
07 3 40 057	WILGARTSWIESEN	PIRMASENS	RHPF	1 157	6741
09 5 75 181	WILHELMSDORF	NEUSTADT A.D.AISCH-BAD WINDSHEIM	BAY	985	8531
08 4 36 083	WILHELMSDORF	RAVENSBURG	BAWU	4 404	7983
08 2 26 099	WILHELMSFELD	RHEIN-NECKAR-KREIS	BAWU	2 909	6901
03 4 05 000	WILHELMSHAVEN, STADT	KREISFREIE STADT	NDSA	97 495	2940
09 4 76 189	WILHELMSTHAL	KRONACH	BAY	4 170	8641
09 5 73 133	WILHERMSDORF, MARKT	FUERTH	BAY	3 995	8534
09 6 75 179	WILLANZHEIM, MARKT	KITZINGEN	BAY	1 395	8711
05 7 62 040	WILLEBADESSEN, STADT	HOEXTER	NW	7 611	3533

SCHLUESSEL- NUMMER	GEMEINDE	KREIS	LAND	BEVOEL- KERUNG	POST- LEIT- ZAHL
01 0 61 112	WILLENSCHAREN	STEINBURG	SCHH	140	2351
05 1 66 036	WILLICH, STADT	VIERSEN	NW	39 625	4156
07 1 43 311	WILLINGEN	WESTERWALDKREIS	RHPF	300	5439
06 6 35 022	WILLINGEN (UPLAND)	WALDECK-FRANKENBERG	HESS	6 203	3542
06 6 34 026	WILLINGSHAUSEN	SCHWALM-EDER-KREIS	HESS	5 034	3579
09 6 73 182	WILLMARS	RHOEN-GRABFELD	BAY	731	8741
07 1 43 312	WILLMENROD	WESTERWALDKREIS	RHPF	585	5438
09 3 72 175	WILLMERING	CHAM	BAY	1 435	8491
07 1 32 116	WILLROTH	ALTENKIRCHEN (WESTERWALD)	RHPF	685	5451
08 3 17 141	WILLSTAETT	ORTENAU-KREIS	BAWU	7 263	7601
07 2 31 132	WILLWERSCHIED	BERNKASTEL-WITTLICH	RHPF	35	5561
05 9 70 044	WILNSDORF	SIEGEN-WITTGENSTEIN	NW	19 404	5901
07 2 32 135	WILSECKER	BITBURG-PRUEM	RHPF	175	5524
03 3 57 055	WILSTEDT	ROTENBURG (WJEMME)	NDSA	1 513	2733
01 0 61 113	WILSTER, STADT	STEINBURG	SCHH	4 397	2213
03 4 56 026	WILSUM	GRAFSCHAFT BENTHEIM	NDSA	1 473	4459
07 2 35 148	WILTINGEN	TRIER-SAARBURG	RHPF	1 290	5511
07 1 34 094	WILZENBERG-HUSSWEILER	BIRKENFELD	RHPF	273	6589
07 1 31 084	WIMBACH	AHRWEILER	RHPF	404	5488
08 2 36 067	WIMSHEIM	ENZKREIS	BAWU	1 999	7251
07 2 35 149	WINCHERINGEN	TRIER-SAARBURG	RHPF	1 317	5511
09 1 81 146	WINDACH	LANDSBERG A. LECH	BAY	2 284	8911
09 2 78 198	WINDBERG	STRAUBING-BOGEN	BAY	826	8447
01 0 51 134	WINDBERGEN	DITHMARSCHEN	SCHH	714	2221
01 0 58 173	WINDEBY	RENSBURG-ECKERNFOERDE	SCHH	947	2330
05 3 82 076	WINDECK	RHEIN-SIEG-KREIS	NW	17 540	5227
09 5 71 225	WINDELSBACH	ANSBACH	BAY	935	8801
07 3 34 034	WINDEN	GERMERSHEIM	RHPF	763	6741
07 1 41 139	WINDEN	RHEIN-LAHN-KREIS	RHPF	691	5408
08 3 16 055	WINDEN IM ELZTAL	EMMENDINGEN	BAWU	2 589	7809
07 1 33 114	WINDESHEIM	BAD KREUZNACH	RHPF	1 748	6531
07 1 38 077	WINDHAGEN	NEUWIED	RHPF	2 814	5461
03 1 56 014	WINDHAUSEN	OSTERODE AM HARZ	NDSA	1 190	3362
09 3 74 168	WINDISCHESCHENBACH, STADT	NEUSTADT A. D. WALDNAAB	BAY	5 855	8486
09 2 75 159	WINDORF, MARKT	PASSAU	BAY	4 286	8359
09 5 71 226	WINDSBACH, STADT	ANSBACH	BAY	4 906	8802
03 3 52 056	WINGST	CUXHAVEN	NDSA	3 452	2177
09 1 71 137	WINHOERING	ALTOETTING	BAY	4 485	8261
07 2 33 084	WINKEL (EIFEL)	DAUN	RHPF	145	5569
07 1 43 313	WINKELBACH	WESTERWALDKREIS	RHPF	154	5239
09 5 74 164	WINKELHAID	NUERNBERGER LAND	BAY	3 394	8501
03 4 58 015	WINKELSETT	OLDENBURG (OLDENBURG)	NDSA	673	2833
09 3 76 178	WINKLARN, MARKT	SCHWANDORF	BAY	1 344	8479
01 0 58 174	WINNEMARK	RENSBURG-ECKERNFOERDE	SCHH	660	2343
07 1 43 314	WINNEN	WESTERWALDKREIS	RHPF	402	5439
08 1 19 085	WINNENDEN, STADT	REMS-MUHR-KREIS	BAWU	22 282	7057
07 1 31 085	WINNERATH	AHRWEILER	RHPF	153	5489
01 0 54 156	WINNERT	NORDFRIESLAND	SCHH	706	2251
03 1 58 035	WINNIGSTEDT	WOLFENBUETTEL	NDSA	873	3307

## 4 GEMEINDEN IN ALPHABETISCHER ORDNUNG MIT SCHLUESSELNUMMER, BEVOELKERUNG UND POSTLEITZAHL AM 31.12.1984

SCHLUESSEL- NUMMER	GEMEINDE	KREIS	LAND	BEVOEL- KERUNG	POST- LEIT- ZAHL
07 1 37 230	WINNINGEN	MAYEN-KOBLENZ	RHPF	2 354	5406
07 3 33 503	WINNWEILER	DONNERSBERGKREIS	RHPF	3 748	6752
07 2 32 327	WINRINGEN	BITBURG-PRUEM	RHPF	65	5541
01 0 61 114	WINSELDORF	STEINBURG	SCHH	336	2214
01 0 60 100	WINSEN	SEGEBERG	SCHH	338	2358
03 3 51 024	WINSEN (ALLER)	CELLE	NDSA	10 218	3108
03 3 53 040	WINSEN (LUHE), STADT	HARBURG	NDSA	27 079	2090
07 1 33 115	WINTERBACH	BAD KREUZNACH	RHPF	484	6551
09 7 74 196	WINTERBACH	GUENZBURG	BAY	614	8871
08 1 19 086	WINTERBACH	REMS-MURR-KREIS	BAWU	6 632	7065
07 3 40 228	WINTERBACH (PFALZ)	PIRMASENS	RHPF	441	6661
05 9 58 048	WINTERBERG, STADT	HOCHSAUERLANDKREIS	NW	15 308	5788
07 3 33 083	WINTERBORN	DONNERSBERGKREIS	RHPF	186	6761
07 1 33 116	WINTERBURG	BAD KREUZNACH	RHPF	225	6551
09 6 79 206	WINTERHAUSEN, MARKT	WUERZBURG	BAY	1 169	8701
08 4 17 075	WINTERLINGEN	ZOLLERNALBKREIS	BAWU	6 232	7472
09 7 78 217	WINTERRIEDEN	UNTERALLGAEU	BAY	715	8941
07 2 32 328	WINTERSCHEID	BITBURG-PRUEM	RHPF	152	5541
07 3 35 066	WINTERSHEIM	MAINZ-BINGEN	RHPF	242	6521
07 2 32 329	WINTERSPELT	BITBURG-PRUEM	RHPF	841	5541
07 1 41 140	WINTERWERB	RHEIN-LAHN-KREIS	RHPF	134	5428
07 2 31 133	WINTRICH	BERNKASTEL-WITTLICH	RHPF	1 083	5551
03 2 54 034	WINZENBURG	HILDESHEIM	NDSA	1 042	3221
09 2 71 153	WINZER, MARKT	DEGGENDORF	BAY	3 171	8351
09 6 78 196	WIPFELD	SCHWEINFURT	BAY	1 065	8722
05 3 74 052	WIPPERFUERTH, STADT	OBERBERGISCHE KREIS	NW	20 379	5272
03 4 54 060	WIPPINGEN	EMSLAND	NDSA	648	2992
03 4 52 026	WIRDUM	AURICH	NDSA	1 033	2971
07 1 31 086	WIRFT	AHRWEILER	RHPF	124	5489
07 1 35 090	WIRFUS	COCHEM-ZELL	RHPF	257	5591
07 1 43 081	WIRGES, STADT	WESTERWALDKREIS	RHPF	4 840	5432
09 4 77 163	WIRSBERG, MARKT	KULMBACH	BAY	1 987	8655
07 1 43 082	WIRSCHIED	WESTERWALDKREIS	RHPF	293	5411
07 1 34 095	WIRSCHWEILER	BIRKENFELD	RHPF	409	6581
01 0 54 157	WISCH	NORDFRIESLAND	SCHH	106	2251
01 0 57 088	WISCH	PLOEN	SCHH	554	2306
03 3 59 040	WISCHHAFEN	STADE	NDSA	2 929	2161
07 1 32 117	WISSEN, STADT	ALTENKIRCHEN (WESTERWALD)	RHPF	7 907	5248
07 2 32 501	WISSMANNSDORF	BITBURG-PRUEM	RHPF	662	5521
03 3 53 041	WISTEDT	HARBURG	NDSA	1 306	2117
01 0 54 158	WITSUM	NORDFRIESLAND	SCHH	60	2270
01 0 54 159	WITTBEEK	NORDFRIESLAND	SCHH	678	2251
01 0 54 160	WITTQUEN	NORDFRIESLAND	SCHH	823	2278
09 5 71 227	WITTELSHOFEN	ANSBACH	BAY	1 182	8821
05 9 54 036	WITTEN, STADT	ENNEPE-RUHR-KREIS	NW	102 195	5810
01 0 61 115	WITTENBERGEN	STEINBURG	SCHH	145	2217
01 0 60 101	WITTENBORN	SEGEBERG	SCHH	709	2361
07 1 43 084	WITTGERT	WESTERWALDKREIS	RHPF	561	5419
09 2 77 152	WITTIBREUT	ROTTAL-INN	BAY	1 712	8348

## 4 GEMEINDEN IN ALPHABETISCHER ORDNUNG MIT SCHLUESSELNUMMER, BEVOELKERUNG UND POSTLEITZAHL AM 31.12.1984

SCHLUESSEL- NUMMER	GEMEINDE	KREIS	LAND	BEVOEL- KERUNG	POST- LEIT- ZAHL
08 1 28 137	WITTIGHAUSEN	MAIN-TAUBER-KREIS	BAWU	1 752	6971
03 1 51 040	WITTINGEN, STADT	GIFHORN	NDSA	11 354	3120
09 7 73 183	WITTISLINGEN, MARKT	DILLINGEN A. D. DONAU	BAY	2 297	8886
07 2 31 134	WITTLICH, STADT	BERNKASTEL-WITTLICH	RHPF	15 539	5560
08 3 36 100	WITTLINGEN	LOERRACH	BAWU	640	7851
03 1 58 036	WITTMAR	WOLFENBUETTEL	NDSA	1 138	3341
01 0 57 089	WITTMOLDT	PLOEN	SCHH	190	2320
03 4 62 019	WITTMUND, STADT	WITTMUND	NDSA	19 364	2944
08 3 15 125	WITTNAU	BREISGAU-HOCHSCHWARZWALD	BAWU	1 130	7801
03 3 55 042	WITTORF	LUENEBURG	NDSA	876	2123
01 0 53 132	WITZEEZE	HERZOGTUM LAUENBURG	SCHH	713	2059
06 6 36 016	WITZENHAUSEN, STADT	WERRA-MEISSNER-KREIS	HESS	16 505	3430
01 0 62 086	WITZHAVE	STORMARN	SCHH	901	2071
09 2 75 160	WITZMANNESBERG	PASSAU	BAY	1 338	8391
01 0 54 161	WITZWORT	NORDFRIESLAND	SCHH	890	2251
01 0 54 162	WOBBENBUELL	NORDFRIESLAND	SCHH	396	2251
01 0 51 113	WOEHRDEN	DITHMARSCHEN	SCHH	1 102	2241
07 1 43 085	WOELFERLINGEN	WESTERWALDKREIS	RHPF	537	5419
06 4 40 024	WOELFERSHEIM	WETTERAUKREIS	HESS	8 047	6366
06 4 40 025	WOELLSTADT	WETTERAUKREIS	HESS	4 957	6362
07 3 31 072	WOELLSTEIN	ALZEY-WORMS	RHPF	2 742	6556
07 1 32 116	WOELMERSEN	ALTENKIRCHEN (WESTERWALD)	RHPF	301	5231
03 2 57 038	WOELPINGHAUSEN	SCHAUMBURG	NDSA	1 615	3051
08 2 37 072	WOERNERSBERG	FREUDENSTADT	BAWU	224	7291
09 5 71 228	WOERNITZ	ANSBACH	BAY	1 144	8801
07 3 31 073	WOERRSTADT	ALZEY-WORMS	RHPF	5 812	6501
08 1 36 084	WOERT	OSTALBKREIS	BAWU	1 100	7098
09 1 77 144	WOERTH	ERDING	BAY	2 833	8059
09 3 75 210	WOERTH A. D. DONAU, STADT	REGENSBURG	BAY	3 427	8404
09 2 74 191	WOERTH A. D. ISAR	LANDSHUT	BAY	1 332	8301
09 6 76 169	WOERTH A. MAIN, STADT	MILTENBERG	BAY	3 932	8767
07 3 34 501	WOERTH AM RHEIN, STADT	GERMERSHEIM	RHPF	17 118	6729
09 1 88 145	WOERTHSEE	STARNBERG	BAY	3 729	8031
01 0 59 096	WOHLDE	SCHLESWIG-FLENSBURG	SCHH	549	2381
01 0 53 133	WOHLTORF	HERZOGTUM LAUENBURG	SCHH	2 527	2055
03 3 57 056	WOHNSTE	ROTENBURG (WUEMME)	NDSA	662	2732
06 5 34 022	WOHRATAL	MARBURG-BIEDENKOPF	HESS	2 152	3571
07 1 36 078	WOLDERT	NEUWIED	RHPF	483	5231
08 3 17 145	WOLFACH, STADT	ORTENAU-KREIS	BAWU	6 286	7620
08 4 36 085	WOLFEGG	RAVENSBURG	BAWU	2 942	7962
03 1 58 037	WOLFENBUETTEL, STADT	WOLFENBUETTEL	NDSA	48 976	3340
09 1 78 156	WOLFERSDORF	FREISING	BAY	1 541	8053
09 7 79 231	WOLFERSTADT	DONAU-RIES	BAY	942	8851
09 7 78 218	WOLFERTSCHWENDEN	UNTERALLGAEU	BAY	1 417	8941
06 6 33 028	WOLFHAGEN, STADT	KASSEL	HESS	12 329	3549
09 5 71 229	WOLFRAMS-ESCHENBACH, STADT	ANSBACH	BAY	1 992	8802
09 1 73 147	WOLFRATSHAUSEN, STADT	BAD TOELZ-WOLFRATSHAUSEN	BAY	14 768	8190
03 1 03 000	WOLFSBURG, STADT	KREISFREIE STADT	NDSA	122 099	3180
08 1 16 073	WOLFSCHLUGEN	ESSLINGEN	BAWU	5 079	7448

SCHLUESSEL- NUMMER	GEMEINDE	KREIS	LAND	BEVOEL- KERUNG	POST- LEIT- ZAHL
09 3 75 211	WOLFSEGG	REGENSBURG	BAY	1 081	8411
07 3 39 202	WOLFSHEIM	MAINZ-BINGEN	RHPF	587	6551
07 3 36 105	WOLFSTEIN, STADT	KUSEL	RHPF	2 063	6759
07 1 37 231	WOLKEN	MAYEN-KOBLENZ	RHPF	662	5401
09 6 73 183	WOLLBACH	RHOEN-GRABFELD	BAY	1 111	8741
03 1 52 028	WOLLBRANDSHAUSEN	GOETTINGEN	NDSA	617	3429
03 1 52 029	WOLLERSHAUSEN	GOETTINGEN	NDSA	503	3429
07 1 35 091	WOLLMERATH	COCHEM-ZELL	RHPF	201	5591
01 0 51 135	WOLMERSDORF	DITHMARSCHEN	SCHH	296	2223
09 1 86 162	WOLNZACH, MARKT	PFaffenHOFEN A. D. ILM	BAY	7 355	8069
08 1 27 099	WOLPERTSHAUSEN	SCHWAEBISCH HALL	BAWU	1 181	7179
08 4 36 087	WOLPERTSWENDE	RAVENSBURG	BAWU	3 358	7984
03 1 54 026	WOLSDORF	HELMSTEDT	NDSA	1 111	3331
07 2 32 137	WOLSFELD	BITBURG-PRUEM	RHPF	574	5521
01 0 53 134	WOLTERS DORF	HERZOGTUM LAUENBURG	SCHH	266	2059
03 3 54 025	WOLTERS DORF	LUECHOW-DANNENBERG	NDSA	912	3131
03 2 54 035	WOLTERS HAUSEN	HILDESHEIM	NDSA	931	3221
07 1 40 163	WOMRATH	RHEIN-HUNSRUECK-KREIS	RHPF	210	6544
09 6 74 219	WONFURT	HASSBERGE	BAY	1 620	8729
09 1 89 165	WONNEBERG	TRAUNSTEIN	BAY	1 142	8221
09 4 77 164	WONSEES, MARKT	KULMBACH	BAY	1 050	8601
07 3 31 075	WONSHEIM	ALZEY-WORMS	RHPF	699	6551
07 1 40 164	WOPPENROTH	RHEIN-HUNSRUECK-KREIS	RHPF	249	6541
09 7 78 219	WORINGEN	UNTERALLGAEU	BAY	1 366	8941
07 3 19 000	WORMS, STADT	KREISFREIE STADT	RHPF	72 610	6520
03 3 56 011	WORPSWEDE	OSTERHOLZ	NDSA	8 323	2862
01 0 53 135	WORTH	HERZOGTUM LAUENBURG	SCHH	161	2054
03 3 52 057	WREMEN	CUXHAVEN	NDSA	1 572	2851
03 3 60 028	WRESTEDT	UELZEN	NDSA	2 940	3114
03 3 60 029	WRIEDEL	UELZEN	NDSA	2 572	3111
01 0 61 116	WRIST	STEINBURG	SCHH	2 215	2218
01 0 54 163	WRIXUM	NORDFRIESLAND	SCHH	518	2270
01 0 51 136	WRDHM	DITHMARSCHEN	SCHH	679	2241
09 6 73 184	WUELFERSHAUSEN A. D. SAALE	RHOEN-GRABFELD	BAY	1 436	8741
05 1 58 036	WUELFRAETH, STADT	METTMANN	NW	20 759	5603
05 7 74 040	WUENNENBERG, STADT	PADERBORN	NW	9 796	4798
07 1 40 165	WUERRICH	RHEIN-HUNSRUECK-KREIS	RHPF	160	5581
05 3 54 036	WUERSELEN, STADT	AACHEN	NW	33 826	5102
09 6 63 000	WUERZBURG, STADT	KREISFREIE STADT	BAY	129 995	8700
07 3 33 084	WUERZWEILER	DONNERSBERGKREIS	RHPF	209	6761
07 1 40 166	WUESCHHEIM	RHEIN-HUNSRUECK-KREIS	RHPF	228	6541
08 1 25 107	WUESTENROT	HEILBRONN	BAWU	5 560	7156
03 3 53 042	WULFSEN	HARBURG	NDSA	1 269	2091
01 0 61 117	WULFSMOOR	STEINBURG	SCHH	285	2218
03 1 56 015	WULFTEN	OSTERODE AM HARZ	NDSA	2 001	3411
03 3 52 058	WULSBUETTEL	CUXHAVEN	NDSA	1 448	2856
09 4 79 169	WUNSIEDEL, STADT	WUNSIEDEL I, FICHTELGEBIRGE	BAY	10 208	8592
03 2 53 020	WUNSTORF, STADT	HANNOVER	NDSA	37 480	3050
05 1 24 000	WUPPERTAL, STADT	KREISFREIE STADT	NW	379 393	5600

SCHLUESSEL- NUMMER	GEMEINDE	KREIS	LAND	BEVOEL- KERUNG	POST- LEIT- ZAHLE
09 2 77 153	WURMANNSQUICK, MARKT	ROTTAL-INN	BAY	3 139	8334
08 2 36 068	WURMBERG	ENZKREIS	BAWU	2 201	7131
08 3 27 054	WURMLINGEN	TUTTLINGEN	BAWU	3 345	7204
09 2 74 193	WURMSHAM	LANDSHUT	BAY	1 173	8311
03 3 54 026	WUSTROW, STADT	LUECHOW-DANNENBERG	NDSA	2 535	3131
08 3 37 127	WUTACH	WALDSHUT	BAWU	1 120	7821
08 3 37 123	WUTOESCHINGEN	WALDSHUT	BAWU	5 311	7896
08 3 16 051	WYHL	EMMENDINGEN	BAWU	2 761	7831
01 0 54 164	WYK AUF FOEHR, STADT	NORDFRIESLAND	SCHH	5 721	2270
03 4 57 023	WYMEER	LEER	NDSA	1 190	2955
X					
05 1 70 052	XANTEN, STADT	WESEL	NW	15 820	4232
Z					
08 1 25 108	ZABERFELD	HEILBRONN	BAWU	2 883	7129
09 2 76 146	ZACHENBERG	REGEN	BAY	2 005	8375
08 2 15 094	ZAISENHAUSEN	KARLSRUHE	BAWU	1 405	7519
09 3 72 177	ZANDT	CHAM	BAY	1 511	8491
09 1 83 151	ZANGBERG	MUEHLDOERF A. INN	BAY	808	8261
09 4 71 214	ZAPFENDORF, MARKT	BAMBERG	BAY	3 784	8601
01 0 62 087	ZARPEN	STORMARN	SCHH	1 374	2401
07 1 43 315	ZEHNHAUSEN BEI RENNEROD	WESTERWALDKREIS	RHPF	322	5439
07 1 43 316	ZEHNHAUSEN BEI WALLMEROD	WESTERWALDKREIS	RHPF	115	5431
09 6 74 221	ZEIL A. MAIN, STADT	HASSBERGE	BAY	5 459	8729
09 2 77 154	ZEILARN	ROTTAL-INN	BAY	2 078	8331
07 3 34 036	ZEISKAM	GERMERSHEIM	RHPF	1 757	6721
09 3 75 213	ZEITLARN	REGENSBURG	BAY	4 167	8411
09 6 72 166	ZEITLOFS, MARKT	BAD KISSINGEN	BAY	2 195	8787
09 3 72 167	ZELL	CHAM	BAY	1 522	8411
07 1 35 092	ZELL (MOSEL), STADT	COCHEM-ZELL	RHPF	4 539	5583
09 6 79 209	ZELL A. MAIN, MARKT	WUERZBURG	BAY	3 249	8702
08 3 17 146	ZELL AM HARMERSBACH, STADT	ORTENAU-KREIS	BAWU	6 331	7615
08 3 36 103	ZELL IM WIESENTAL, STADT	LOERRACH	BAWU	6 338	7863
08 1 17 060	ZELL UNTER AICHELBERG	GOEPPINGEN	BAWU	2 225	7321
09 4 75 189	ZELL, MARKT	HOF	BAY	2 170	8665
07 3 33 501	ZELLERTAL	DONNERSBERG-KREIS	RHPF	1 171	6719
09 6 77 203	ZELLINGEN, MARKT	MAIN-SPESSART	BAY	5 634	8705
07 2 31 136	ZELTINGEN-RACHTIG	BERNKASTEL-WITTLICH	RHPF	2 449	5553
07 2 35 151	ZEMMER	TRIER-SAARBURG	RHPF	2 836	5506
07 2 32 331	ZENDSCHEID	BITBURG-PRUEM	RHPF	127	5524
09 2 72 152	ZENTING	FREYUNG-GRAFENAU	BAY	1 101	8359
07 2 35 152	ZERF	TRIER-SAARBURG	RHPF	1 362	5504
03 3 54 027	ZERNIEN	LUECHOW-DANNENBERG	NDSA	1 552	3139
03 4 55 027	ZETEL	FRIESLAND	NDSA	10 143	2932
07 1 35 093	ZETTINGEN	COCHEM-ZELL	RHPF	182	5441
03 3 57 057	ZEVEN, STADT	ROTENBURG (WUEMME)	NDSA	10 096	2730
07 1 32 119	ZIEGENHAIN	ALTENKIRCHEN (WESTERWALD)	RHPF	61	5232
09 7 74 198	ZIEMETSHAUSEN, MARKT	GUENZBURG	BAY	2 925	8907

## 4 GEMEINDEN IN ALPHABETISCHER ORDNUNG MIT SCHLUESSELNUMMER, BEVOELKERUNG UND POSTLEITZAHL AM 31.12.1984

SCHLUESSEL- NUMMER	GEMEINDE	KREIS	LAND	BEVOEL- KERUNG	POST- LEIT- ZAHL
06 6 33 029	ZIERENBERG, STADT	KASSEL	HESS	6 616	3501
09 7 73 186	ZIERTHEIM	DILLINGEN A. D. DONAU	BAY	1 061	8881
01 0 53 136	ZIETHEN	HERZOGTUM LAUENBURG	SCHH	669	2419
07 1 35 094	ZILSHALSEN	COCHEM-ZELL	RHPF	357	5448
08 3 25 069	ZIMMERN OB ROTTWEIL	ROTTWEIL	BAWU	4 711	7214
08 4 17 078	ZIMMERN UNTER DER BURG	ZOLLERNALBKREIS	BAWU	365	7461
07 1 41 141	ZIMMERSCHIED	RHEIN-LAHN-KREIS	RHPF	84	5409
09 5 73 134	ZIRNDORF, STADT	FUERTH	BAY	21 264	8502
09 7 73 187	ZOESCHINGEN	DILLINGEN A. D. DONAU	BAY	605	8881
09 1 78 157	ZOLLING	FREISING	BAY	2 953	8051
03 1 56 016	ZORGE	OSTERODE AM HARZ	NDSA	1 589	3421
09 1 75 139	ZORNEDING	EBERSBERG	BAY	6 772	8011
07 3 39 067	ZORNHEIM	MAINZ-BINGEN	RHPF	3 107	6501
07 3 39 068	ZOTZENHEIM	MAINZ-BINGEN	RHPF	420	6555
05 3 66 044	ZUELPICH, STADT	EUSKIRCHEN	NW	16 767	5352
07 2 35 153	ZUESCH	TRIER-SAARBURG	RHPF	716	5509
09 7 73 188	ZUSAMALTHEIM	DILLINGEN A. D. DONAU	BAY	893	8881
09 7 72 223	ZUSMARSHAUSEN MARKT	AUGSBURG	BAY	4 702	8901
08 2 26 101	ZUZENHAUSEN	RHEIN-NECKAR-KREIS	BAWU	1 840	6921
07 3 20 000	ZWEIBRUECKEN, STADT	KREISFREIE STADT	RHPF	33 341	6660
07 2 32 138	ZWEIFELSCHEID	BITBURG-PRUEM	RHPF	76	5528
08 1 26 094	ZWEIFLINGEN	HOHENLOHEKREIS	BAWU	1 362	7111
06 6 34 027	ZWESTEN	SCHWALM-EDER-KREIS	HESS	3 214	3584
08 4 15 085	ZWIEFALTEN	REUTLINGEN	BAWU	2 600	7942
09 2 76 148	ZWIESEL, STADT	REGEN	BAY	10 670	8372
08 2 25 113	ZWINGENBERG	NECKAR-ODENWALD-KREIS	BAWU	757	6931
06 4 31 022	ZWINGENBERG, STADT	BERGSTRASSE	HESS	5 258	6144



## 5 GEMEINDEN MIT 10 000 EINWOHNERN UND MEHR AM 31.12.1984 NACH DER EINWOHNERZAHL

LFD. NR.	GEMEINDE	BEVOEL- KERUNG	LFD. NR.	GEMEINDE	BEVOEL- KERUNG
65 GEMEINDEN MIT 100 000 UND MEHR EINWOHNERN					
1	BERLIN (WEST), STADT .....	1 848 585	49	WUERZBURG, STADT .....	129 995
2	HAMBURG, FREIE UND HANSESTADT .....	1 592 447	50	REGENSBURG, STADT .....	126 681
3	MUENCHEN, STADT .....	1 267 451	51	WOLFSBURG, STADT .....	122 099
4	KOELN, STADT .....	922 286	52	REMSCHIED, STADT .....	121 830
5	ESSEN, STADT .....	625 705	53	RECKLINGHAUSEN, STADT .....	117 989
6	FRANKFURT AM MAIN, STADT .....	599 634	54	BOTTROP, STADT .....	112 353
7	DORTMUND, STADT .....	579 697	55	KOBLENZ, STADT .....	111 235
8	DUESSELDORF, STADT .....	565 843	56	HEILBRONN, STADT .....	110 666
9	STUTTGART, LANDESHAUPTSTADT .....	561 567	57	PADERBORN, STADT .....	109 514
10	BREMEN, STADT .....	530 520	58	SIEGEN, STADT .....	107 774
11	DUISBURG, STADT .....	522 829	59	OFFENBACH AM MAIN, STADT .....	107 378
12	HANNOVER, LANDESHAUPTSTADT .....	514 010	60	SALZGITTER, STADT .....	107 023
13	MUERNBERG, STADT .....	468 352	61	PFORZHEIM, STADT .....	104 023
14	BOCHUM, STADT .....	384 774	62	WITTEN, STADT .....	102 195
15	WUPPERTAL, STADT .....	379 393	63	HILDESHEIM, STADT .....	101 017
16	BIELEFELD, STADT .....	301 460	64	BERGISCHE GLADBACH, STADT .....	100 749
17	MANNHEIM, UNIVERSITAETSSTADT .....	295 178	65	ERLANGEN, STADT .....	100 523
18	BOEN, STADT .....	291 291	ZUSAMMEN ...		20 036 217
19	GELSENKIRCHEN, STADT .....	287 956	85 GEMEINDEN MIT 50 000 BIS UNTER 100 000 EINWOHNERN		
20	MUENSTER, STADT .....	272 626	66	ULM, UNIVERSITAETSSTADT .....	98 604
21	KARLSRUHE, STADT .....	269 638	67	KAISERSLAUTERN, STADT .....	98 212
22	WIESBADEN, LANDESHAUPTSTADT .....	267 467	68	MOERS, STADT .....	97 753
23	MOENCHENGLADBACH, STADT .....	255 085	69	FUERTH, STADT .....	97 623
24	BRAUNSCHWEIG, STADT .....	253 057	70	WILHELMSHAVEN, STADT .....	97 495
25	KIEL, LANDESHAUPTSTADT .....	245 751	71	REUTLINGEN, STADT .....	96 337
26	AUGSBURG, STADT .....	244 400	72	TRIER, STADT .....	94 190
27	AACHEN, STADT .....	239 801	73	INGOLSTADT, STADT .....	90 763
28	OBERHAUSEN, STADT .....	223 265	74	ISERLOHN, STADT .....	89 951
29	KREFELD, STADT .....	217 276	75	VELBERT, STADT .....	89 261
30	LUEBECK, HANSESTADT .....	211 707	76	RATINGEN, STADT .....	87 710
31	HAGEN, STADT .....	207 636	77	MARL, STADT .....	87 231
32	SAARBRUECKEN, LANDESHAUPTSTADT .....	188 763	78	ESSLINGEN AM NECKAR, STADT .....	86 996
33	MAINZ, STADT .....	187 447	79	FLENSBURG, STADT .....	86 873
34	KASSEL, STADT .....	184 997	80	DUEREN, STADT .....	84 631
35	FREIBURG IM BREISGAU, STADT .....	181 304	81	HANAU, STADT .....	84 373
36	HERNE, STADT .....	173 226	82	LUENEN, STADT .....	84 084
37	MUELHEIM A. D. RUHR, STADT .....	173 190	83	VIERSSEN, STADT .....	78 784
38	HAMM, STADT .....	166 641	84	NEUMUENSTER, STADT .....	78 743
39	SOLINGEN, STADT .....	158 416	85	GUETERSLOH, STADT .....	76 414
40	LEVERKUSEN, STADT .....	155 411	86	LUDWIGSBURG, STADT .....	77 054
41	LUDWIGSHAFEN AM RHEIN, STADT .....	155 311	87	GLADBECK, STADT .....	76 812
42	OSNABRUECK, STADT .....	153 587	88	VILLINGEN-SCHWENNINGEN, STADT .....	76 600
43	NEUSS, STADT .....	143 762	89	CASTROP-RAUXEL, STADT .....	76 428
44	OLDENBURG (OLDENBURG), STADT .....	138 469	90	MARBURG, UNIVERSITAETSSTADT .....	76 260
45	BREMERHAVEN, STADT .....	135 095	91	MINDEN, STADT .....	75 419
46	DARMSTADT, STADT .....	134 718	92	TUEBINGEN, UNIVERSITAETSSTADT .....	75 333
47	HEIDELBERG, STADT .....	133 693	93	ARNSBERG, STADT .....	75 135
48	GOETTINGEN, STADT .....	132 454			

## 5 GEMEINDEN MIT 10 000 EINWOHNERN UND MEHR AM 31.12.1984 NACH DER EINWOHNERZAHL

LFD. NR.	GEMEINDE	BEVOEL- KERUNG	LFD. NR.	GEMEINDE	BEVOEL- KERUNG
85 GEMEINDEN MIT 50 000 BIS UNTER 100 000 EINWOHNERN					
94	LUEDENSCHIED, STADT .....	73 496	142	SCHWEINFURT, STADT .....	51 059
95	WORMS, STADT .....	72 610	143	BAD HOMBURG V. D. HOEHE, STADT .....	50 647
96	DORSTEN, STADT .....	72 020	144	GOSLAR, STADT .....	50 516
97	BAYREUTH, STADT .....	71 811	145	BAD SALZUFLEN, STADT .....	50 494
98	CELLE, STADT .....	70 754	146	HUERTH, STADT .....	50 437
99	GIESSEN, UNIVERSITAETSSTADT .....	70 743	147	NEUNKIRCHEN, KREISSTADT .....	50 382
100	RHEINE, STADT .....	70 685	148	SANKT AUGUSTIN, STADT .....	50 208
101	DELMENHORST, STADT .....	70 671	149	EMDEN, STADT .....	50 164
102	BAMBERG, STADT .....	69 990	150	OFFENBURG, STADT .....	50 048
103	KONSTANZ, UNIVERSITAETSSTADT .....	68 605	ZUSAMMEN ...		5 734 782
104	HERTEN, STADT .....	66 423	343 GEMEINDEN MIT 20 000 BIS UNTER 50 000 EINWOHNERN		
105	NORDERSTEDT, STADT .....	66 680	151	WETZLAR, STADT .....	49 731
106	DETMOLD, STADT .....	66 282	152	WOLFENBUETTEL, STADT .....	48 976
107	BOCHOLT, STADT .....	65 710	153	NEUSTADT AN DER WEINSTRASSE, STADT .....	48 958
108	AALEN, STADT .....	62 861	154	MEERBUSCH, STADT .....	48 817
109	DINSLAKEN, STADT .....	60 430	155	BADEN-BADEN, STADT .....	48 622
110	TROISDORF, STADT .....	60 267	156	GUMMERSBACH, STADT .....	48 277
111	LUENEBURG, STADT .....	60 194	157	LANGENFELD (RHEINLAND), STADT .....	48 096
112	LIPPSTADT, STADT .....	60 106	158	NORDHORN, STADT .....	47 788
113	HERFORD, STADT .....	59 941	159	SCHWERTE, STADT .....	47 684
114	ASCHAFFENBURG, STADT .....	59 088	160	BERGKAMEN, STADT .....	47 665
115	NEUWIED, STADT .....	58 795	161	HEIDENHEIM AN DER BRENZ, STADT .....	47 352
116	RUESSELSHEIM, STADT .....	58 167	162	PULHEIM, STADT .....	47 121
117	UNNA, STADT .....	57 569	163	PIRMASENS, STADT .....	46 930
118	GARBSEN, STADT .....	57 292	164	NEU-ULM, STADT .....	46 441
119	DORMAGEN, STADT .....	56 985	165	LANGENHAGEN, STADT .....	46 323
120	CUXHAVEN, STADT .....	56 977	166	ALBSTADT, STADT .....	46 226
121	KEMPTEN (ALLGAEU), STADT .....	56 691	167	ALSDORF, STADT .....	46 031
122	GREVENBROICH, STADT .....	56 580	168	PEINE, STADT .....	45 886
123	STOLBERG (RHL.D.), STADT .....	56 550	169	LINGEN (EMS), STADT .....	45 099
124	LANDSHUT, STADT .....	56 230	170	EUSKIRCHEN, STADT .....	44 986
125	SCHWABISCH GMUEND, STADT .....	56 073	171	WAIBLINGEN, STADT .....	44 522
126	HAMELN, STADT .....	55 992	172	KAMEN, STADT .....	44 324
127	FULDA, STADT .....	55 441	173	ERFTSTADT, STADT .....	44 306
128	SINDELFINGEN, STADT .....	55 362	174	ERKRATH, STADT .....	44 267
129	KERPEN, STADT .....	54 909	175	COBURG, STADT .....	44 239
130	WESEL, STADT .....	54 895	176	KLEVE, STADT .....	44 223
131	HATTINGEN, STADT .....	54 887	177	FRANKENTHAL (PFALZ), STADT .....	43 865
132	BERGHEIM, STADT .....	53 882	178	VOELKLINGEN, STADT .....	43 781
133	HILDEN, STADT .....	53 297	179	SPEYER, STADT .....	43 746
134	ESCHWEILER, STADT .....	52 869	180	AMBERG, STADT .....	43 665
135	AHLEN, STADT .....	52 537	181	BAD OEYNHAUSEN, STADT .....	43 235
136	PASSAU, STADT .....	52 356	182	HERZOGENRATH, STADT .....	43 050
137	ROSENHEIM, STADT .....	52 112	183	STADE, STADT .....	42 915
138	MENDEN (SAUERLAND), STADT .....	51 959	184	RAVENSBURG, STADT .....	42 794
139	GOEPPINGEN, STADT .....	51 713	185	FRECHEN, STADT .....	42 719
140	HOF, STADT .....	51 183	186	IBBENBUEREN, STADT .....	42 404
141	FRIEDRICHSHAFEN, STADT .....	51 094			

5 GEMEINDEN MIT 10 000 EINWOHNERN UND MEHR AM 31.12.1984 NACH DER EINWOHNERZAHL

LFD. NR.	GEMEINDE	BEVOEL- KERUNG	LFD. NR.	GEMEINDE	BEVOEL- KERUNG
343 GEMEINDEN MIT 20 000 BIS UNTER 50 000 EINWOHNERN					
187	WEIDEN I. D. OPF., STADT .....	42 224	235	METTMANN, STADT .....	35 797
188	SINGEN (HOHENTWIEL), STADT .....	41 908	236	UELZEN, STADT .....	35 781
189	STRAUBING, STADT .....	41 883	237	BORNHEIM, STADT .....	35 614
190	HOMBURG, KREISSTADT .....	41 600	238	LANDAU IN DER PFALZ, STADT .....	35 568
191	KAUFBEUREN, STADT .....	41 545	239	NUERTINGEN, STADT .....	35 500
192	SOEST, STADT .....	41 362	240	HUECKELHOVEN, STADT .....	35 463
193	BRUEHL, STADT .....	41 252	241	PINNEBERG, STADT .....	35 459
194	ELMSHORN, STADT .....	41 169	242	SCHWABACH, STADT .....	35 245
195	SANKT INGBERT, STADT .....	41 015	243	GERMERING .....	35 189
196	WEINHEIM, STADT .....	40 989	244	AURICH, STADT .....	34 976
197	LOERRACH, STADT .....	40 734	245	BIETIGHEIM-BISSINGEN, STADT .....	34 944
198	BOEBLINGEN, STADT .....	40 489	246	LEINFELDEN-ECHTERDINGEN, STADT .....	34 892
199	MONHEIM, STADT .....	40 426	247	NEU-ISENBURG, STADT .....	34 889
200	MELLE, STADT .....	40 201	248	LAHR/ SCHWARZWALD STADT .....	34 671
201	BAD KREUZNACH, STADT .....	39 957	249	IDAR-OBERSTEIN, STADT .....	34 527
202	DUELLEN, STADT .....	39 720	250	SIEGBURG, STADT .....	34 352
203	GRONAU (WESTF.), STADT .....	39 712	251	KOENIGSWINTER, STADT .....	33 971
204	WILLICH, STADT .....	39 625	252	SCHORNDORF, STADT .....	33 925
205	FELLBACH, STADT .....	39 602	253	WERMELSKIRCHEN, STADT .....	33 905
206	LEMGO, STADT .....	39 124	254	GIFHORN, STADT .....	33 831
207	LEONBERG, STADT .....	39 109	255	WUERSELEN, STADT .....	33 826
208	KAARST, STADT .....	39 042	256	ENNEPetal, STADT .....	33 725
209	LEHRTE, STADT .....	38 931	257	PORTA WESTFALICA, STADT .....	33 721
210	BUENDE, STADT .....	38 816	258	HOFHEIM AM TAUNUS, KREISSTADT .....	33 695
211	OBERRUSEL (TAUNUS), STADT .....	38 689	259	ZWEIBRUECKEN, STADT .....	33 341
212	DREIEICH, STADT .....	38 026	260	WARENDORF, STADT .....	33 283
213	NEUSTADT AM RUEBENBERGE, STADT .....	37 996	261	BENSHEIM, STADT .....	33 215
214	SAARLOUIS, KREISSTADT .....	37 625	262	DACHAU, STADT .....	33 141
215	MEMMINGEN, STADT .....	37 623	263	BORKEN, STADT .....	33 127
216	ANSBACH, STADT .....	37 591	264	KIRCHHEIM UNTER TECK, STADT .....	32 904
217	RHEDA-WIEDENBRUECK, STADT .....	37 564	265	BARSINGHAUSEN, STADT .....	32 745
218	WUNSTORF, STADT .....	37 480	266	VOERDE (NIEDERRHEIN), STADT .....	32 705
219	RASTATT, STADT .....	37 319	267	ROTTENBURG AM NECKAR, STADT .....	32 634
220	SEEVETAL .....	37 121	268	BUXTEHUDE, STADT .....	32 512
221	ETTLINGEN, STADT .....	37 005	269	ITZEHOE, STADT .....	32 394
222	NETTETAL, STADT .....	36 961	270	FUERSTENFELDBRUCK, STADT .....	32 050
223	BECKUM, STADT .....	36 861	271	HOEXTER, STADT .....	31 867
224	FILDERSTADT, STADT .....	36 772	272	HEMER, STADT .....	31 854
225	MAINTAL, STADT .....	36 730	273	LAGE, STADT .....	31 787
226	KAMP-LINTFORT, STADT .....	36 724	274	HALTERN, STADT .....	31 582
227	RODGAU, STADT .....	36 697	275	NEUMARKT I. D. OPF., STADT .....	31 497
228	DATTELN, STADT .....	36 605	276	STEINFURT, STADT .....	31 460
229	BRUCHSAL, STADT .....	36 548	277	COESFELD, STADT .....	31 367
230	ERKELENZ, STADT .....	36 358	278	NORTHEIM, STADT .....	31 196
231	LOEHNE, STADT .....	36 265	279	RENSBURG, STADT .....	31 109
232	HEINSBERG, STADT .....	36 055	280	KEMPEN, STADT .....	31 090
233	LAATZEN, STADT .....	36 005	281	EMSDETTEN, STADT .....	30 926
234	FREISING, STADT .....	35 841	282	TUTTLINGEN, STADT .....	30 894

## 5 GEMEINDEN MIT 10 000 EINWOHNERN UND MEHR AM 31.12.1984 NACH DER EINWOHNERZAHL

LFD. NR.	GEMEINDE	BEVOEL- KERUNG	LFD. NR.	GEMEINDE	BEVOEL- KERUNG
343 GEMEINDEN MIT 20 000 BIS UNTER 50 000 EINWOHNERN					
283	GEORGMARIENHUETTE, STADT .....	30 737	331	PLETTENBERG, STADT .....	27 555
284	SCHWABISCH HALL, STADT .....	30 728	332	KULMBACH, STADT .....	27 535
285	LAMPERTHEIM, STADT .....	30 508	333	OSTERODE AM HARZ, STADT .....	27 284
286	BUCHHOLZ IN DER NORDHEIDE, STADT .....	30 460	334	NIEDERKASSEL, STADT .....	27 232
287	GEVELSBERG, STADT .....	30 442	335	SINSHEIM, STADT .....	27 220
288	LEER (OSTFRIESLAND), STADT .....	30 436	336	RHEINFELDEN (BADEN), STADT .....	27 166
289	DEGGENDORF, STADT .....	30 363	337	OELDE, STADT .....	27 101
290	JUELICH, STADT .....	30 181	338	WINSEN (LUHE), STADT .....	27 079
291	WEDEL (HOLSTEIN), STADT .....	30 166	339	OER-ERKENSCHWICK, STADT .....	27 033
292	SCHWELM, STADT .....	30 021	340	GELDERN, STADT .....	27 024
293	HENNEF (SIEG), STADT .....	29 943	341	AHRENSBURG, STADT .....	26 908
294	WESSELING, STADT .....	29 880	342	KELKHEIM (TAUNUS), STADT .....	26 890
295	MOERFELDEN-WALLDORF, STADT .....	29 778	343	KORSCHENBROICH, STADT .....	26 843
296	MESCHUDE, STADT .....	29 695	344	ANDERNACH, STADT .....	26 697
297	BALINGEN, STADT .....	29 614	345	STUHR .....	26 581
298	NIENBURG (WESER), STADT .....	29 600	346	BAD NAUHEIM, STADT .....	26 540
299	SEELZE, STADT .....	29 596	347	SANKT WENDEL, KREISSTADT .....	26 463
300	SPRINGE, STADT .....	29 339	348	SCHWANDORF, STADT .....	26 443
301	EMMERICH, STADT .....	29 268	349	GEISLINGEN AN DER STEIGE, STADT .....	26 158
302	NORDENHAM, STADT .....	29 177	350	KORNWESTHEIM, STADT .....	26 124
303	MERZIG, KREISSTADT .....	29 173	351	RHEINBERG, STADT .....	26 087
304	VIERNHEIM, STADT .....	29 166	352	TAUNUSSTEIN, STADT .....	26 034
305	KREUZTAL, STADT .....	29 071	353	GANDERKESEE .....	25 965
306	BACKNANG, STADT .....	28 999	354	WEIL AM RHEIN, STADT .....	25 914
307	SCHLESWIG, STADT .....	28 960	355	HELMSTEDT, STADT .....	25 882
308	KEHL, STADT .....	28 902	356	LENNESTADT, STADT .....	25 846
309	AHAUS, STADT .....	28 897	357	WERL, STADT .....	25 836
310	MEPPEN, STADT .....	28 783	358	RINTELN, STADT .....	25 693
311	LIMBURG A. D. LAHN, KREISSTADT .....	28 778	359	DIETZENBACH, STADT .....	25 594
312	GOCH, STADT .....	28 761	360	SELM, STADT .....	25 502
313	HEILIGENHAUS, STADT .....	28 678	361	HERRENBERG, STADT .....	25 437
314	BURGDORF, STADT .....	28 668	362	FRIEDBERG, STADT .....	25 382
315	FORCHHEIM, STADT .....	28 629	363	BAD NEUENAUH- AHRWEILER, STADT .....	25 306
316	WETTER (RUHR), STADT .....	28 611	364	SUNDERN (SAUERLAND), STADT .....	25 274
317	GREVEN, STADT .....	28 595	365	GEESTHACHT, STADT .....	25 257
318	PAPENBURG, STADT .....	28 497	366	NEUKIRCHEN-VLUYN, STADT .....	25 217
319	LANGEN, STADT .....	28 440	367	REINBEK, STADT .....	25 196
320	OSTFILDERN, STADT .....	28 251	368	CRAILSHEIM, STADT .....	25 065
321	GARMISCH-PARTENKIRCHEN, MARKT .....	28 049	369	BAD VILBEL, STADT .....	25 063
322	BAD HERSFELD, KREISSTADT .....	28 032	370	EMMENDINGEN, STADT .....	24 922
323	GAGGENAU, STADT .....	27 944	371	LOHMAR .....	24 819
324	EINBECK, STADT .....	27 819	372	BRILON, STADT .....	24 482
325	WERNE, STADT .....	27 808	373	WEGBERG, STADT .....	24 462
326	HAAN, STADT .....	27 745	374	SCHMALLENBERG, STADT .....	24 445
327	BIBERACH AN DER RISS, STADT .....	27 662	375	NEUBURG A. D. DONAU, STADT .....	24 323
328	WARSTEIN, STADT .....	27 613	376	HUSUM, STADT .....	24 317
329	ACHIM, STADT .....	27 564	377	VERDEN (ALLER), STADT .....	24 231
330	WALTROP, STADT .....	27 555	378	HERDECKE, STADT .....	24 223

## 5 GEMEINDEN MIT 10 000 EINWOHNERN UND MEHR AM 31.12.1984 NACH DER EINWOHNERZAHL

LFD. NR.	GEMEINDE	BEVOEL- KERUNG	LFD. NR.	GEMEINDE	BEVOEL- KERUNG
343 GEMEINDEN MIT 20 000 BIS UNTER 50 000 EINWOHNERN					
379	BAD ZWISCHENAHN .....	24 219	427	WIESLOCH, STADT .....	22 398
380	RADOLFZELL AM BODENSEE, STADT .....	24 165	428	STADTHAGEN, STADT .....	22 388
381	ERDING, STADT .....	24 098	429	GEILENKIRCHEN, STADT .....	22 339
382	NORDEN, STADT .....	24 069	430	WEINGARTEN, STADT .....	22 302
383	HEPPENHEIM (BERGSTRASSE), KREISSTADT ....	24 006	431	KORBACH, KREISSTADT .....	22 298
384	FRIEDBERG (HESSEN), KREISSTADT .....	23 999	432	WINNENDEN, STADT .....	22 282
385	MJUNDEN, STADT .....	23 928	433	BLIESKASTEL, STADT .....	22 261
386	MUEHLHEIM AM MAIN, STADT .....	23 926	434	DELBRUECK, STADT .....	22 255
387	SPROCKHOEVEL, STADT .....	23 922	435	CALW, STADT .....	22 240
388	BAD HARZBURG, STADT .....	23 913	436	OLPE, STADT .....	22 138
389	VECHTA, STADT .....	23 905	437	RHEINBACH, STADT .....	22 120
390	VAREL, STADT .....	23 878	438	WALDKRAIBURG, STADT .....	22 096
391	ECKERNFOERDE, STADT .....	23 840	439	KEVELAER, STADT .....	22 066
392	LEICHLINGEN (RHEINLAND), STADT .....	23 821	440	ESPELKAMP, STADT .....	22 020
393	WEDEMARK .....	23 786	441	NECKARSULM, STADT .....	21 982
394	OSTERHOLZ-SCHARMBECK, STADT .....	23 745	442	SEESSEN, STADT .....	21 955
395	BAESWEILER, STADT .....	23 652	443	DITZINGEN, STADT .....	21 929
396	FRIEDRICHSDORF, STADT .....	23 604	444	TOENISVORST, STADT .....	21 916
397	MUEHLACKER, STADT .....	23 531	445	LUEBBECKE, STADT .....	21 829
398	LINDAU (BODENSEE), STADT .....	23 510	446	MECHERNICH, STADT .....	21 818
399	PETERSHAGEN, STADT .....	23 494	447	LAUF A. D. PEGNITZ, STADT .....	21 807
400	WEYHE .....	23 420	448	CLOPPENBURG, STADT .....	21 798
401	BRAMSCHE, STADT .....	23 391	449	WARBURG, STADT .....	21 742
402	RIETBERG, STADT .....	23 322	450	EHINGEN (DONAU), STADT .....	21 665
403	HATTERSHEIM AM MAIN, STADT .....	23 283	451	MARSBERG, STADT .....	21 643
404	PFUNGSTADT, STADT .....	23 272	452	WIEHL, STADT .....	21 599
405	ROTTWEIL, STADT .....	23 249	453	BAD PYRMONT, STADT .....	21 582
406	BRETEN, STADT .....	23 200	454	BAD KISSINGEN, STADT .....	21 452
407	WEINSTADT, STADT .....	23 186	455	GROSS-GERAU, STADT .....	21 389
408	ROTH, STADT .....	23 131	456	HOLZMINDEN, STADT .....	21 370
409	ESCHWEGE, KREISSTADT .....	23 125	457	ROESRATH .....	21 360
410	WANGEN IM ALLGAEU, STADT .....	23 051	458	WALDSHUT-TIENGEN, STADT .....	21 343
411	ALFELD (LEINE), STADT .....	22 939	459	ZIRNDORF, STADT .....	21 264
412	ROEDERMARK, STADT .....	22 935	460	SCHLOSS HOLTE-STUKENBROCK .....	21 251
413	DILLENBURG, STADT .....	22 896	461	HORB AM NECKAR, STADT .....	21 230
414	OVERATH .....	22 818	462	BUTZBACH, STADT .....	21 172
415	RADEVORRWALD, STADT .....	22 700	463	ELLWANGEN (JAGST), STADT .....	21 134
416	DUDERSTADT, STADT .....	22 696	464	INGELHEIM AM RHEIN, STADT .....	21 081
417	MOSBACH, STADT .....	22 643	465	ATTENDORN, STADT .....	21 019
418	BUEHL, STADT .....	22 632	466	HEIDE, STADT .....	21 012
419	UEBACH-PALENBERG, STADT .....	22 618	467	HERBORN, STADT .....	21 000
420	HAMMINKELN .....	22 609	468	OBERTSHAUSEN, STADT .....	20 991
421	ALTENA, STADT .....	22 595	469	LEBACH, STADT .....	20 908
422	BINGEN AM RHEIN, STADT .....	22 545	470	BAD OLDESLOE, STADT .....	20 787
423	WALSRODE, STADT .....	22 531	471	SONTHOFEN, STADT .....	20 776
424	NETPHEN .....	22 506	472	WUELFRATH, STADT .....	20 759
425	VAIHINGEN AN DER ENZ, STADT .....	22 506	473	JUECHEN .....	20 700
426	BAUNATAL, STADT .....	22 440	474	ACHERN, STADT .....	20 648

5 GEMEINDEN MIT 10 000 EINWOHNERN UND MEHR AM 31.12.1984 NACH DER EINWOHNERZAHL

LFD. NR.	GEMEINDE	BEVOEL- KERUNG	LFD. NR.	GEMEINDE	BEVOEL- KERUNG
343 GEMEINDEN MIT 20 000 BIS UNTER 50 000 EINWOHNERN					
475	KITZINGEN, STADT .....	20 524	520	MEINERZHAGEN, STADT .....	19 126
476	SELB, STADT .....	20 506	521	LOHNE (OLDENBURG), STADT .....	19 123
477	BUECKEBURG, STADT .....	20 477	522	PUCHHEIM .....	19 118
478	BAD HONNEF, STADT .....	20 468	523	SENDEN, STADT .....	19 106
479	NAGOLD, STADT .....	20 399	524	NEUSAESS .....	19 076
480	HENSTEDT-ULZBURG .....	20 388	525	SCHWALBACH .....	19 071
481	WIPPERFUERTH, STADT .....	20 379	526	VLOTHO, STADT .....	19 053
482	LENGERICH, STADT .....	20 345	527	BEKBACH, STADT .....	19 042
483	DILLINGEN/ SAAR, STADT .....	20 341	528	STUTENSEE .....	19 028
484	OTTOBRUNN .....	20 202	529	SALZKOTTEN, STADT .....	19 004
485	PUETTLLINGEN, STADT .....	20 200	530	WALDKIRCH, STADT .....	18 963
486	OLCHING .....	20 192	531	MAYEN, STADT .....	18 958
487	GRIESHEIM, STADT .....	20 140	532	SOLTAU, STADT .....	18 923
488	ISERNHAGEN .....	20 109	533	UNTERSCHLEISSHEIM .....	18 794
489	WERDOHL, STADT .....	20 088	534	GROSS-UMSTADT, STADT .....	18 764
490	WALLENHORST .....	20 071	535	BURGWEDEL .....	18 756
491	GERETSRIED, STADT .....	20 047	536	MARKTREDWITZ, STADT .....	18 636
492	SCHORTENS .....	20 042	537	RHEINSTETTEN .....	18 610
493	STADTALLENDORF, STADT .....	20 033	538	GUENZBURG, STADT .....	18 545
	ZUSAMMEN ...	10 288 687	539	HARSEWINKEL, STADT .....	18 523
647 GEMEINDEN MIT 10 000 BIS UNTER 20 000 EINWOHNERN					
494	FROENDENBERG, STADT .....	19 983	540	VREDEN, STADT .....	18 521
495	LICHTENFELS, STADT .....	19 982	541	LAHNSTEIN, STADT .....	18 516
496	SULZBACH/ SAAR, STADT .....	19 980	542	VATERSTETTEN .....	18 513
497	IDSTEIN, STADT .....	19 825	543	MOORMERLAND .....	18 488
498	BAD BERLEBURG, STADT .....	19 776	544	ELSDORF .....	18 482
499	FREUDENSTADT, STADT .....	19 724	545	WADGASSEN .....	18 480
500	RONNENBERG, STADT .....	19 712	546	TRAUNREUT, STADT .....	18 467
501	LEUTKIRCH IM ALLGAEU, STADT .....	19 704	547	SYKE, STADT .....	18 421
502	ROTENBURG (WUEMME), STADT .....	19 704	548	HALLE (WESTF.), STADT .....	18 348
503	WERTHEIM, STADT .....	19 664	549	NOERDLINGEN, STADT .....	18 340
504	WEITERSTADT .....	19 637	550	DONAUESCHINGEN, STADT .....	18 333
505	BAD SCHWARTAU, STADT .....	19 540	551	SCHRAMBERG, STADT .....	18 321
506	ENNIGERLOH, STADT .....	19 523	552	VERL .....	18 286
507	BEDBURG, STADT .....	19 491	553	KARBEN, STADT .....	18 269
508	KOENIGSBRUNN, STADT .....	19 470	554	GIENGEN AN DER BRENZ, STADT .....	18 262
509	HEUSWEILER .....	19 468	555	QUICKBORN, STADT .....	18 216
510	METZINGEN, STADT .....	19 437	556	LUEDINGHAUSEN, STADT .....	18 199
511	LANDSBERG A. LECH, STADT .....	19 416	557	GAUTING .....	18 164
512	WILNSDORF .....	19 404	558	BRUCHKOEDEL, STADT .....	18 139
513	HIDDENHAUSEN .....	19 379	559	GELNHAUSEN, BARBAROSSASTADT .....	18 135
514	WITTMUND, STADT .....	19 364	560	GESEKE, STADT .....	18 093
515	MECKENHEIM, STADT .....	19 354	561	ENGELSKIRCHEN .....	18 075
516	BAD MUENDER AM DEISTER, STADT .....	19 335	562	EPPELBOHN .....	18 072
517	UEBERLINGEN, STADT .....	19 275	563	HERZOGENAURACH, STADT .....	18 066
518	BAD MERGENTHEIM, STADT .....	19 236	564	UNTERHACHING .....	18 053
519	HAAR .....	19 187	565	HASSLOCH .....	18 050
			566	GERLINGEN, STADT .....	18 048
			567	SCHWETZINGEN, STADT .....	18 045

## 5 GEMEINDEN MIT 10 000 EINWOHNERN UND MEHR AM 31.12.1984 NACH DER EINWOHNERZAHL

LFD. NR.	GEMEINDE	BEVOEL- KERUNG	LFD. NR.	GEMEINDE	BEVOEL- KERUNG
647 GEMEINDEN MIT 10 000 BIS UNTER 20 000 EINWOHNERN					
568	BAD SODEN AM TAUNUS, STADT .....	18 001	616	BURGHAUSEN, STADT .....	16 848
569	ILLINGEN .....	17 987	617	SELIGENSTADT, STADT .....	16 847
570	WESTERSTEDE, STADT .....	17 973	618	GERSTHOFEN, STADT .....	16 788
571	SCHWALMSTADT, STADT .....	17 940	619	LOHR A. MAIN, STADT .....	16 783
572	KRONACH, STADT .....	17 883	620	ZUELPICH, STADT .....	16 767
573	MUNSTER, STADT .....	17 881	621	OBBERKIRCH, STADT .....	16 703
574	BREMEROERDE, STADT .....	17 878	622	FRANKENBERG (EDER), STADT .....	16 677
575	SEHNDE .....	17 844	623	TELGTE, STADT .....	16 613
576	BUEREN, STADT .....	17 835	624	CLAUSTHAL-ZELLERFELD, BERGSTADT .....	16 593
577	RIEDSTADT .....	17 834	625	OECHTRUP, STADT .....	16 579
578	STARNBERG, STADT .....	17 828	626	UETERSEN, STADT .....	16 552
579	BOPPARD, STADT .....	17 815	627	KOENIGSLUTTER AM ELM, STADT .....	16 528
580	EISLINGEN/ FILS, STADT .....	17 795	628	OEHRINGEN, STADT .....	16 526
581	HAIGER, STADT .....	17 740	629	NEUSTADT B. COBURG, STADT .....	16 510
582	GROEBENZELL .....	17 728	630	WITZENHAUSEN, STADT .....	16 505
583	RASTEDE .....	17 679	631	SCHMELZ .....	16 488
584	SULZBACH-ROSENBERG, STADT .....	17 678	632	EUTIN, STADT .....	16 485
585	KRONBERG IM TAUNUS, STADT .....	17 649	633	ALFTER .....	16 483
586	REES, STADT .....	17 648	634	ENGER, STADT .....	16 445
587	LINDLAR .....	17 631	635	KORNTAL-MJENCHINGEN, STADT .....	16 435
588	DONAUWOERTH, STADT .....	17 590	636	SEEHEIM-JUGENHEIM .....	16 425
589	BAD REICHENHALL, STADT .....	17 581	637	NIDDA, STADT .....	16 407
590	ESCHBORN, STADT .....	17 571	638	CHAM, STADT .....	16 384
591	BOENEN .....	17 546	639	REMSECK AM NECKAR .....	16 379
592	WINDECK .....	17 540	640	HORN-BAD MEINBERG, STADT .....	16 369
593	SCHIFFWEILER .....	17 511	641	SARSTEDT, STADT .....	16 354
594	HESSISCH OLDENDORF, STADT .....	17 492	642	SWISTTAL .....	16 324
595	HEUSENSTAMM, STADT .....	17 460	643	NEUNKIRCHEN-SEELSCHEID .....	16 314
596	SCHWANWEDE .....	17 412	644	VELLMAR, STADT .....	16 301
597	HAREN (EMS), STADT .....	17 398	645	FLOERSHEIM AM MAIN, STADT .....	16 268
598	WEILHEIM I. OB., STADT .....	17 376	646	HOLZWICKEDE .....	16 265
599	BAD DRIBURG, STADT .....	17 354	647	REINHEIM, STADT .....	16 257
600	VERSMOLD, STADT .....	17 333	648	NEUSTADT IN HOLSTEIN, STADT .....	16 165
601	SCHIFFERSTADT, STADT .....	17 265	649	KOENIGSTEIN IM TAUNUS, STADT .....	16 139
602	LEIMEN, STADT .....	17 186	650	AROLSEN, STADT .....	16 124
603	BERGNEUSTADT, STADT .....	17 179	651	FINNENTROP .....	16 106
604	WEISSENBURG I. BAY., STADT .....	17 161	652	WADERN, STADT .....	16 081
605	BUEDINGEN, STADT .....	17 139	653	FREUDENBERG, STADT .....	16 066
606	WOERTH AM RHEIN, STADT .....	17 116	654	FRIESDYTHE, STADT .....	16 033
607	UETZE .....	17 092	655	HEMMINGEN .....	16 005
608	BRAKE (UNTERWESER), STADT .....	17 069	656	SCHENEFELD, STADT .....	15 969
609	PFAFFENHOFEN A. D. ILM, STADT .....	17 034	657	USLAR, STADT .....	15 954
610	STADTLOHN, STADT .....	16 957	658	OTTWEILER, STADT .....	15 951
611	TRAUNSTEIN, STADT .....	16 948	659	SPIESEN-ELVERSBERG .....	15 937
612	WACHTBERG .....	16 920	660	HOCKENHEIM, STADT .....	15 936
613	WAGHAEUSEL, STADT .....	16 900	661	STEINHAGEN .....	15 924
614	ALSFELD, STADT .....	16 895	662	REICHSHOF .....	15 920
615	KUERTEN .....	16 854	663	HECHINGEN, STADT .....	15 879

## 5 GEMEINDEN MIT 10 000 EINWOHNERN UND MEHR AM 31.12.1984 NACH DER EINWOHNERZAHL

LFD. NR.	GEMEINDE	BEVOEL- KERUNG	LFD. NR.	GEMEINDE	BEVOEL- KERUNG
647 GEMEINDEN MIT 10 000 BIS UNTER 20 000 EINWOHNERN					
664	MOELLN, STADT .....	15 851	712	BEVERUNGEN, STADT .....	14 936
665	HERZBERG AM HARZ, STADT .....	15 844	713	OBERSBACH .....	14 912
666	QUIERSCHIED .....	15 836	714	BLOMBERG, STADT .....	14 893
667	XANTEN, STADT .....	15 820	715	PREETZ, STADT .....	14 883
668	BRAKEL, STADT .....	15 812	716	LOXSTEDT .....	14 854
669	SCHOPFHEIM, STADT .....	15 796	717	GUNZENHAUSEN, STADT .....	14 830
670	WENDEN .....	15 754	718	WOLFRATSHAUSEN, STADT .....	14 768
671	PFULLINGEN, STADT .....	15 748	719	TETTANG, STADT .....	14 763
672	RHEDE, STADT .....	15 632	720	PFINTZAL .....	14 740
673	WEIL DER STADT, STADT .....	15 616	721	HALVER, STADT .....	14 723
674	WESTOVERLEDINGEN .....	15 615	722	DIEPHOLZ, STADT .....	14 703
675	ALZEY, STADT .....	15 606	723	OERLINGHAUSEN, STADT .....	14 697
676	SCHNEVERDINGEN, STADT .....	15 582	724	LANGEN .....	14 697
677	WITTLICH, STADT .....	15 539	725	MUEHLDORF A. INN, STADT .....	14 675
678	ELTVILLE AM RHEIN, STADT .....	15 534	726	SCHWALMTAL .....	14 597
679	AICHACH, STADT .....	15 496	727	KIERSPE, STADT .....	14 588
680	KIRCHHAIN, STADT .....	15 486	728	ROTENBURG A. D. FULDA, STADT .....	14 564
681	MOESSINGEN, STADT .....	15 475	729	BAD WALDSEE, STADT .....	14 558
682	DILLINGEN A. D. DONAU, STADT .....	15 474	730	HUECKESWAGEN, STADT .....	14 532
683	LILIENTHAL .....	15 468	731	BUCHEN (ODENWALD), STADT .....	14 532
684	MARKTOBERDORF, STADT .....	15 460	732	SINZIG, STADT .....	14 524
685	EITOLF .....	15 441	733	NECKARGEMUEND, STADT .....	14 507
686	HOERSTEL, STADT .....	15 410	734	WALDBROEL, STADT .....	14 504
687	ALZENAU I. UFR., STADT .....	15 383	735	KARLSFELD .....	14 483
688	SENDEN .....	15 374	736	GESCHER, STADT .....	14 470
689	FRITZLAR, STADT .....	15 317	737	SCHOENINGEN, STADT .....	14 447
690	WINTERBERG, STADT .....	15 308	738	NIDDERAU, STADT .....	14 440
691	BURSCHEID, STADT .....	15 308	739	BIEDENKOPF, STADT .....	14 439
692	KONZ, STADT .....	15 305	740	LOSHEIM .....	14 434
693	EPPINGEN, STADT .....	15 291	741	GLINDE, STADT .....	14 430
694	BEBRA, STADT .....	15 277	742	BAD BENTHEIM, STADT .....	14 399
695	TAUFKIRCHEN .....	15 249	743	KIRCHLENGERN .....	14 396
696	BAD QUERKHEIM, STADT .....	15 230	744	WENDLINGEN AM NECKAR, STADT .....	14 394
697	SCHWALBACH AM TAUNUS, STADT .....	15 223	745	SANKT GEORGEN IM SCHWARZWALD, STADT .....	14 380
698	EBERBACH, STADT .....	15 219	746	NOTTULN .....	14 375
699	HALSTENBEK .....	15 191	747	LAUTERBACH (HESSEN), KREISSTADT .....	14 356
700	HILCHENBACH, STADT .....	15 157	748	BAD RAPPENAU, STADT .....	14 347
701	HOCHHEIM AM MAIN, STADT .....	15 142	749	SCHLUECHTERN, STADT .....	14 322
702	BECKINGEN .....	15 132	750	BAD SAECKINGEN, STADT .....	14 316
703	SAULGAU, STADT .....	15 112	751	DINGOLFING, STADT .....	14 310
704	LAUPHEIM, STADT .....	15 108	752	LAUDA-KOENIGSHOFEN, STADT .....	14 305
705	BENDORF, STADT .....	15 077	753	SCHROBENHAUSEN, STADT .....	14 293
706	GINSHEIM-GUSTAVSBURG .....	15 030	754	BUERSTADT, STADT .....	14 278
707	VILSHOFEN, STADT .....	15 016	755	WEENER, STADT .....	14 277
708	SIGMARINGEN, STADT .....	15 006	756	KREUZAU .....	14 262
709	SUEDBROOKMERLAND .....	14 998	757	MICHELSTADT, STADT .....	14 215
710	BAD MUENSTEREIFEL, STADT .....	14 964	758	BAD LAASPHE, STADT .....	14 197
711	BAD WILDUNGEN, STADT .....	14 942	759	BAIERSBRONN .....	14 191

LFD. NR.	GEMEINDE	BEVOEL- KERUNG	LFD. NR.	GEMEINDE	BEVOEL- KERUNG
647 GEMEINDEN MIT 10 000 BIS UNTER 20 000 EINWOHNERN					
760	EBERSBACH AN DER FILS, STADT .....	14 184	808	HAINBURG .....	13 434
761	NEUFABRN B. FREISING .....	14 172	809	VECHELDE .....	13 421
762	POHLHEIM, STADT .....	14 143	810	EPPELHEIM .....	13 381
763	HUENFELD, STADT .....	14 123	811	KOLBERMOOR, STADT .....	13 374
764	REMAGEN, STADT .....	14 112	812	STEIN, STADT .....	13 372
765	LANGELSHEIM, STADT .....	14 104	813	MELSUNGEN, STADT .....	13 363
766	SACHSENHEIM, STADT .....	14 101	814	BEDBURG-HAU .....	13 350
767	EDEWECHT .....	14 099	815	KUENZELL .....	13 344
768	HOMBERG (EFZE), KREISSTADT .....	14 078	816	KELSTERBACH, STADT .....	13 341
769	REHLINGEN .....	14 078	817	BOBINGEN, STADT .....	13 334
770	OLSBERG, STADT .....	14 060	818	PEGNITZ, STADT .....	13 327
771	KERNEN IM REMSTAL .....	14 058	819	RELLINGEN .....	13 323
772	KARLSTADT, STADT .....	14 030	820	HESSISCH LICHTENAU, STADT .....	13 261
773	KALLETAL .....	14 025	821	DAMME, STADT .....	13 259
774	BORKEN (HESSEN), STADT .....	13 990	822	ISMANING .....	13 258
775	KELHEIM, STADT .....	13 974	823	PATTENSEN, STADT .....	13 236
776	HILLE .....	13 969	824	GERMERSHEIM, STADT .....	13 210
777	BASSUM, STADT .....	13 965	825	RENNINGEN, STADT .....	13 197
778	RIEGELSBURG .....	13 949	826	BURBACH .....	13 186
779	BAD NEUSTADT A. D. SAALE, STADT .....	13 937	827	NEU WULMSTORF .....	13 184
780	SPENGE, STADT .....	13 839	828	WARDENBURG .....	13 177
781	MOOSBURG A. D. ISAR, STADT .....	13 821	829	FREILASSING STADT .....	13 134
782	GREFRATH .....	13 814	830	WALLDORF, STADT .....	13 125
783	SCHRIESHEIM, STADT .....	13 804	831	GRAEFELFING .....	13 122
784	NEUNKIRCHEN .....	13 778	832	STOCKELSDORF .....	13 119
785	SIMMERATH .....	13 767	833	ILLERTISSEN, STADT .....	13 112
786	BABENHAUSEN, STADT .....	13 759	834	GROSSOSTHEIM, MARKT .....	13 104
787	GERNSBACH, STADT .....	13 758	835	MURRHARDT, STADT .....	13 061
788	WENDELSTEIN, MARKT .....	13 754	836	PENZBERG, STADT .....	13 051
789	HOFGEISMAR, STADT .....	13 733	837	REGENSTAUF, MARKT .....	13 008
790	RHAUDERFEHN .....	13 722	838	STOCKACH, STADT .....	12 978
791	BAD SALZDETFRUTH, STADT .....	13 703	839	LINNICH, STADT .....	12 958
792	SAARWELLINGEN .....	13 669	840	RAHDEN, STADT .....	12 947
793	OBERNDORF AM NECKAR, STADT .....	13 632	841	EGGENSTEIN-LEOPOLDSHAFEN .....	12 915
794	BAD SEGEBERG, STADT .....	13 625	842	ISNY IM ALLGAEU, STADT .....	12 909
795	EDINGEN-NECKARHAUSEN .....	13 624	843	DIEBURG, STADT .....	12 906
796	MJELLHEIM, STADT .....	13 594	844	PETERSBERG .....	12 900
797	BOVENDEN, FLECKEN .....	13 580	845	ERWITTE, STADT .....	12 894
798	BRUEHL .....	13 571	846	MUEHLTAL .....	12 874
799	WEILERSWIST .....	13 551	847	RITTERHUDE .....	12 857
800	WILDESHAUSEN, STADT .....	13 523	848	KLEINBLITTERSDORF .....	12 853
801	EICHSTAETT, STADT .....	13 503	849	KARLSBAD .....	12 842
802	RATEKAU .....	13 496	850	WASSENBERG, STADT .....	12 842
803	BAD LAUTERBERG IM HARZ, STADT .....	13 496	851	BAD WOERISHOFEN, STADT .....	12 788
804	FREIBERG AM NECKAR, STADT .....	13 496	852	RATZEBURG, STADT .....	12 769
805	BAD TOELZ, STADT .....	13 489	853	MARIENHEIDE .....	12 766
806	BLAUSTEIN .....	13 462	854	WENNIGSEN (DEISTER) .....	12 765
807	IMMENSTADT I. ALLGAEU, STADT .....	13 445	855	GILCHING .....	12 731

## 5 GEMEINDEN MIT 10 000 EINWOHNERN UND MEHR AM 31.12.1984 NACH DER EINWOHNERZAHL

LFD. NR.	GEMEINDE	BEVOEL- KERUNG	LFD. NR.	GEMEINDE	BEVOEL- KERUNG
647 GEMEINDEN MIT 10 000 BIS UNTER 20 000 EINWOHNERN					
856	OBER-RAMSTADT, STADT .....	12 697	904	BISCHOFSSHEIM .....	12 028
857	BRUNSBUETTTEL, STADT .....	12 696	905	BAD LIPPSPRINGE, STADT .....	12 016
858	WALDBRONN .....	12 666	906	MERCHWEILER .....	12 015
859	HERZEBROCK .....	12 662	907	BAD FRIEDRICHSHALL, STADT .....	12 010
860	BAD AIBLING, STADT .....	12 658	908	NIEDERZIER .....	12 008
861	LEOPOLDSHOEHE .....	12 657	909	KAPPELN, STADT .....	12 005
862	STEMWEDE .....	12 650	910	LOHFELDEN .....	11 993
863	ODENTHAL .....	12 608	911	MÜTTERSTADT .....	11 957
864	FREIGERICHT .....	12 596	912	HUENXE .....	11 950
865	REMSHALDEN .....	12 575	913	BAD CAMBERG, STADT .....	11 949
866	HEMSBACH, STADT .....	12 571	914	SCHERMBECK .....	11 948
867	FUESSEN, STADT .....	12 568	915	WEILBURG, STADT .....	11 940
868	FRIEDRICHSTHAL, STADT .....	12 545	916	DASSEL, STADT .....	11 939
869	GEHRDEN, STADT .....	12 533	917	ROETHENBACH A. D. PEGNITZ, STADT .....	11 918
870	SANDHAUSEN .....	12 519	918	KALTENKIRCHEN, STADT .....	11 888
871	JEVER, STADT .....	12 508	919	BAD KROZINGEN .....	11 870
872	HAMMELBURG, STADT .....	12 489	920	HUNGEN, STADT .....	11 857
873	ALTDORF B. NUERNBERG, STADT .....	12 487	921	GLUECKSTADT, STADT .....	11 852
874	SCHLEIDEN, STADT .....	12 481	922	ROEDENTAL .....	11 844
875	KRUMMHORN .....	12 477	923	ALDENHOVEN .....	11 841
876	BRUEGGEN .....	12 467	924	BAD WURZACH, STADT .....	11 826
877	KRAICHTAL, STADT .....	12 455	925	SCHWARZENBEK, STADT .....	11 826
878	SOLMS, STADT .....	12 428	926	BRUCKMUEHL, MARKT .....	11 804
879	BISSENDORF .....	12 428	927	REKEN .....	11 783
880	KRONSHAGEN .....	12 419	928	LANDAU A. D. ISAR, STADT .....	11 776
881	VOEHRINGEN, STADT .....	12 401	929	GARCHING B. MUENCHEN .....	11 774
882	HOEVELHOF .....	12 398	930	TREUCHTLINGEN, STADT .....	11 773
883	FULDATAL .....	12 369	931	MALSCH .....	11 765
884	WOLFHAGEN, STADT .....	12 329	932	UHINGEN .....	11 761
885	GRENZACH-WYHLEN .....	12 301	933	NIEDERNHAUSEN .....	11 758
886	EXTERTAL .....	12 250	934	MUENCHBERG, STADT .....	11 755
887	MARKGROENINGEN, STADT .....	12 230	935	WERNAU (NECKAR), STADT .....	11 736
888	METTLACH .....	12 190	936	KUENZELSAU, STADT .....	11 729
889	MINDELHEIM, STADT .....	12 185	937	ILSEDE .....	11 724
890	OYTEN .....	12 183	938	FEUCHT, MARKT .....	11 721
891	ASCHEBERG .....	12 176	939	GROSSENKNETEN .....	11 717
892	MARBACH AM NECKAR, STADT .....	12 174	940	HOESBACH .....	11 697
893	TAUBERBISCHOFSSHEIM, STADT .....	12 156	941	LANGERWEHE .....	11 676
894	STRAELEN, STADT .....	12 149	942	HERBRECHTINGEN, STADT .....	11 673
895	NORDSTEMMEN .....	12 130	943	DAUTPHETAL .....	11 654
896	KETSCH .....	12 116	944	RODENBACH .....	11 627
897	THOLEY .....	12 085	945	HAGEN AM TEUTOBURGER WALD .....	11 617
898	BERGEN, STADT .....	12 078	946	BLAUBEUREN, STADT .....	11 615
899	EPPSTEIN, STADT .....	12 072	947	STADTBERGEN .....	11 602
900	STEINHEIM, STADT .....	12 051	948	WETTENBERG .....	11 571
901	NEUBIBERG .....	12 049	949	KIRCHHUNDEM .....	11 554
902	PLOCHINGEN, STADT .....	12 041	950	SCHARBEUTZ .....	11 553
903	HUDE (OLDENBURG) .....	12 037	951	TIMMENDORFER STRAND .....	11 528

LFD. NR.	GEMEINDE	BEVOEL- KERUNG	LFD. NR.	GEMEINDE	BEVOEL- KERUNG
647 GEMEINDEN MIT 10 000 BIS UNTER 20 000 EINWOHNERN					
952	NIEDERKRUECHTEN .....	11 511	1000	ERLENSEE .....	11 056
953	GRUENSTADT, STADT .....	11 508	1001	OBERSTDORF, MARKT .....	11 055
954	KRUMBACH (SCHWABEN), STADT .....	11 500	1002	SULINGEN, STADT .....	11 048
955	WEHR, STADT .....	11 496	1003	USINGEN, STADT .....	11 046
956	BAD SODEN-SALMUESTER, STADT .....	11 483	1004	VELEN .....	11 038
957	NUEMBRECHT .....	11 467	1005	HERSBRUCK, STADT .....	11 035
958	BURLADINGEN, STADT .....	11 466	1006	PLANEGG .....	11 028
959	GEISENHEIM, STADT .....	11 457	1007	ROMMERSKIRCHEN .....	11 021
960	BAD ESSEN .....	11 436	1008	HASSFURT, STADT .....	11 021
961	HAUZENBERG, STADT .....	11 423	1009	RAUNHEIM, STADT .....	11 019
962	GRUENBERG, STADT .....	11 405	1010	ROSENGARTEN .....	11 014
963	WICKEDE (RUHR) .....	11 404	1011	REGEN, STADT .....	11 011
964	BUSECK .....	11 398	1012	GROSSEFEHN .....	10 988
965	BESTWIG .....	11 389	1013	MONSCHAU, STADT .....	10 981
966	LANGENAU, STADT .....	11 368	1014	BAD URACH, STADT .....	10 978
967	WITTINGEN, STADT .....	11 354	1015	LAPPERSDORF .....	10 975
968	BAD GANDERSHEIM, STADT .....	11 354	1016	TREBUR .....	10 973
969	CREMLINGEN .....	11 351	1017	EMMERTHAL .....	10 961
970	LADENBURG, STADT .....	11 343	1018	UEBERHERRN .....	10 960
971	ASPERG, STADT .....	11 339	1019	RUETHEN, STADT .....	10 959
972	DENZLINGEN .....	11 327	1020	MARPINGEN .....	10 956
973	MJENSINGEN, STADT .....	11 322	1021	HEDDESHEIM .....	10 943
974	OCHSENFURT, STADT .....	11 294	1022	HUELLHORST .....	10 938
975	ROTHENBURG OB DER TAUBER, STADT .....	11 285	1023	DONZDORF, STADT .....	10 902
976	TITISEE-NEUSTADT, STADT .....	11 256	1024	HASELUENNE, STADT .....	10 864
977	ASSLAR, STADT .....	11 250	1025	MJRNAU A. STAFFELSEE, MARKT .....	10 861
978	TROSSINGEN, STADT .....	11 245	1026	LUEGDE, STADT .....	10 855
979	TWISTRINGEN, STADT .....	11 228	1027	OESTRICH-WINKEL, STADT .....	10 849
980	NEUENKIRCHEN .....	11 226	1028	ALTOETTING, STADT .....	10 830
981	MJENSTER .....	11 224	1029	BALVE, STADT .....	10 821
982	FELSBERG, STADT .....	11 217	1030	SCHIFFDORF .....	10 781
983	MUCH .....	11 209	1031	LOENINGEN, STADT .....	10 779
984	DRENSTEINFURT, STADT .....	11 206	1032	WASSERBURG A. INN, STADT .....	10 751
985	SCHALKSMUEHLE .....	11 194	1033	LINDEN, STADT .....	10 751
986	ECKENTAL, MARKT .....	11 193	1034	MECKENBEUREN .....	10 751
987	LICH, STADT .....	11 192	1035	OBERNKIRCHEN, STADT .....	10 749
988	VIENENBURG, STADT .....	11 189	1036	WALD-MICHELBAACH .....	10 743
989	MANDELBACHTAL .....	11 186	1037	MONTABAU, STADT .....	10 740
990	BAD WINDSHEIM, STADT .....	11 158	1038	ROSSDORF .....	10 727
991	WADERSLOH .....	11 156	1039	POCKING, STADT .....	10 720
992	OBERSULM .....	11 103	1040	AERZEN, FLECKEN .....	10 711
993	GRUENDAU .....	11 095	1041	ERBACH, KREISSTADT .....	10 706
994	BOPFINGEN, STADT .....	11 091	1042	HADAMAR, STADT .....	10 695
995	PEITING, MARKT .....	11 090	1043	BUETTELBOHN .....	10 685
996	GLADENBACH, STADT .....	11 090	1044	SCHONGAU, STADT .....	10 677
997	PLOEN, STADT .....	11 082	1045	LORSCH, STADT .....	10 671
998	NEUENRADE, STADT .....	11 074	1046	BOCKENEM, STADT .....	10 670
999	KALKAR, STADT .....	11 070	1047	ZWIESEL, STADT .....	10 670

## 5 GEMEINDEN MIT 10 000 EINWOHNERN UND MEHR AM 31.12.1984 NACH DER EINWOHNERZAHL

LFD. NR.	GEMEINDE	BEVOEL- KERUNG	LFD. NR.	GEMEINDE	BEVOEL- KERUNG
647 GEMEINDEN MIT 10 000 BIS UNTER 20 000 EINWOHNERN					
1048	PEISSENBERG, MARKT .....	10 647	1096	GROSS-ZIMMERN .....	10 310
1049	HOECHSTADT A. D. AISCH, STADT .....	10 634	1097	HELMBRECHTS, STADT .....	10 282
1050	OESTRINGEN, STADT .....	10 627	1098	SULZ AM NECKAR, STADT .....	10 267
1051	LANGWEDEL, FLECKEN .....	10 625	1099	SCHESSEL .....	10 267
1052	DROCHTERSEN .....	10 617	1100	EDEMISSEN .....	10 263
1053	KAUFUNGEN .....	10 612	1101	BORCHEN .....	10 262
1054	WILDBAD IM SCHWARZWALD, STADT .....	10 605	1102	GERSTETTEN .....	10 254
1055	ISSUM .....	10 604	1103	LANGGOENS .....	10 254
1056	FALLINGBOSTEL, STADT .....	10 602	1104	METTINGEN .....	10 254
1057	MOEMBRIS, MARKT .....	10 586	1105	NEUHAUSEN AUF DEN FILDERN .....	10 247
1058	KIRCHHEIM B. MUENCHEN .....	10 582	1106	GUNDELFINGEN .....	10 236
1059	NEUSTADT A. D. AISCH, STADT .....	10 569	1107	LOTTE .....	10 234
1060	OBERSCHLEISSHEIM .....	10 567	1108	REHAU, STADT .....	10 231
1061	GRAFING B. MUENCHEN, STADT .....	10 565	1109	BAD DUERRHEIM, STADT .....	10 228
1062	SALZHEMMENDORF, FLECKEN .....	10 565	1110	TOSTEDT .....	10 223
1063	FEUCHTWANGEN, STADT .....	10 562	1111	BARGTEHEIDE, STADT .....	10 219
1064	OFTERSHEIM .....	10 548	1112	WINSEN (ALLER) .....	10 218
1065	LAUENBURG/ ELBE, STADT .....	10 545	1113	WUNSIEDEL, STADT .....	10 208
1066	EGGENFELDEN, STADT .....	10 522	1114	FRIESENHEIM .....	10 195
1067	NEUHOF .....	10 518	1115	LINDENBERG I. ALLGAEU, STADT .....	10 193
1068	GENGENBACH, STADT .....	10 515	1116	PFULLENDORF, STADT .....	10 190
1069	BELM .....	10 510	1117	DURMERSHEIM .....	10 187
1070	WIESMOOR .....	10 505	1118	GAILDORF, STADT .....	10 184
1071	DINKELSBUEHL, STADT .....	10 504	1119	PLATTLING, STADT .....	10 182
1072	WEISSENHORN, STADT .....	10 503	1120	STAFFELSTEIN, STADT .....	10 182
1073	SENDENHORST, STADT .....	10 497	1121	SANKT LEON-ROT .....	10 151
1074	SCHOENECK .....	10 490	1122	SCHWABMUENCHEN, STADT .....	10 151
1075	WANGERLAND .....	10 480	1123	ZETEL .....	10 143
1076	BITBURG, STADT .....	10 463	1124	RODING, STADT .....	10 140
1077	LANGENSELBOLD, STADT .....	10 458	1125	ROSDORF .....	10 132
1078	HARSUM .....	10 451	1126	WERTHER (WESTF.), STADT .....	10 110
1079	MALENTE .....	10 447	1127	JORK .....	10 101
1080	NOHFELDEN .....	10 445	1128	ZEVEN, STADT .....	10 098
1081	ERBACH .....	10 440	1129	BARBUETTEL .....	10 097
1082	WENTORF BEI HAMBURG .....	10 432	1130	BUEDELSDORF .....	10 088
1083	LIPPETAL .....	10 432	1131	DORFEN, STADT .....	10 079
1084	KERKEN .....	10 431	1132	UESTADT-WEIHER .....	10 072
1085	WAECHTERSACH, STADT .....	10 425	1133	VISSELHOEVEDE, STADT .....	10 065
1086	BRACKENHEIM, STADT .....	10 394	1134	BAD SASSENDORF .....	10 056
1087	WELVER .....	10 387	1135	GROSSROSSELN .....	10 054
1088	TENINGEN .....	10 377	1136	MORSBACH .....	10 044
1089	BIRKENAU .....	10 371	1137	LEHRE .....	10 015
1090	MARKDORF, STADT .....	10 365	1138	HOLZKIRCHEN, MARKT .....	10 014
1091	MAINBURG, STADT .....	10 363	1139	WERNECK, MARKT .....	10 012
1092	STEINAU AN DER STRASSE, STADT .....	10 363	1140	RUEDESHEIM AM RHEIN, STADT .....	10 004
1093	PHILIPPSBURG, STADT .....	10 343		ZUSAMMEN ...	8 934 176
1094	WIEFELSTEDE .....	10 340			
1095	WALLDUERN, STADT .....	10 334			

## 6 Kreisfreie Städte, Landkreise und Gemeinden nach Größenklassen

## 6.1 Gemeinden nach Einwohnergrößenklassen\*)

Stichtag	Insgesamt	Davon mit ... bis unter ... Einwohnern									
		weniger als 500	500 - 1 000	1 000 - 2 000	2 000 - 3 000	3 000 - 5 000	5 000 - 10 000	10 000 - 20 000	20 000 - 50 000	50 000 - 100 000	100 000 und mehr
Zahl der Gemeinden <sup>1)</sup>											
30.6.1964 ....	24 468	11 130	5 838	3 787	1 241	1 043	797	336	190	50	56
30.6.1965 ....	24 444	11 027	5 807	3 802	1 276	1 065	817	351	190	52	57
30.6.1966 ....	24 411	10 932	5 774	3 824	1 291	1 096	820	368	195	54	57
30.6.1967 ....	24 368	10 862	5 754	3 837	1 290	1 089	855	372	198	54	57
30.6.1968 ....	24 282	10 760	5 706	3 850	1 309	1 097	869	380	199	55	57
30.6.1969 ....	23 629	10 399	5 531	3 713	1 303	1 073	876	413	206	56	59
27.5.1970 2) .	22 510	9 876	5 322	3 506	1 209	1 002	829	417	229	61	59
30.6.1971 ....	21 324	8 991	4 971	3 431	1 214	1 045	864	449	235	64	60
30.6.1972 ....	17 881	6 910	3 934	2 942	1 190	1 083	942	497	252	71	60
30.6.1973 ....	15 009	5 171	3 250	2 563	1 076	1 014	983	530	280	80	62
30.6.1974 ....	12 534	3 735	2 638	2 235	977	941	969	587	308	80	64
30.6.1975 ....	10 896	3 179	2 170	1 883	860	841	914	588	308	84	69
30.6.1976 ....	10 718	3 066	2 111	1 861	868	845	913	591	310	85	68
30.6.1977 ....	10 406	2 934	2 039	1 810	814	836	899	598	324	84	68
30.6.1978 ....	8 517	1 751	1 394	1 624	809	893	938	619	336	85	68
30.6.1979 ....	8 502	1 746	1 395	1 604	816	889	936	624	338	85	67
30.6.1980 ....	8 500	1 732	1 372	1 613	825	881	954	628	342	86	67
30.6.1981 ....	8 504	1 716	1 390	1 604	822	882	958	639	341	86	66
30.6.1982 ....	8 505	1 710	1 392	1 586	830	888	962	644	343	84	66
30.6.1983 ....	8 507	1 707	1 394	1 587	825	892	963	648	340	86	65
30.6.1984 ....	8 506	1 704	1 391	1 583	834	885	968	650	341	85	65

Bevölkerung <sup>1)</sup> in 1 000 Personen

30.6.1964 ....	58 289,8	3 046,7	4 134,5	5 259,2	3 014,3	3 993,0	5 526,3	4 513,4	5 862,8	3 536,2	19 403,4
30.6.1965 ....	59 040,6	3 004,9	4 106,1	5 269,3	3 088,6	4 081,4	5 669,1	4 734,0	5 866,1	3 633,9	19 587,2
30.6.1966 ....	59 675,8	2 971,7	4 085,5	5 305,4	3 122,9	4 212,6	5 689,6	4 942,2	6 001,4	3 758,6	19 585,9
30.6.1967 ....	59 872,0	2 947,1	4 074,8	5 342,6	3 126,9	4 171,8	5 699,4	5 019,6	6 102,1	3 752,9	19 434,8
30.6.1968 ....	60 165,1	2 912,6	4 035,7	5 356,4	3 169,1	4 199,0	5 704,3	5 163,3	6 167,7	3 819,4	19 337,7
30.6.1969 ....	60 842,1	2 811,6	3 914,2	5 169,1	3 156,8	4 115,1	6 065,4	5 633,6	6 455,2	3 898,0	19 623,2
27.5.1970 2) .	60 650,6	2 683,4	3 775,3	4 893,9	2 935,7	3 836,4	5 782,8	5 682,9	7 179,0	4 237,9	19 643,4
30.6.1971 ....	61 293,7	2 441,2	3 524,6	4 806,1	2 951,5	4 003,6	6 046,2	6 082,6	7 287,7	4 373,1	19 777,1
30.6.1972 ....	61 672,3	1 862,8	2 795,3	4 146,5	2 905,8	4 202,8	6 612,5	6 786,7	7 775,9	4 843,5	19 740,5
30.6.1973 ....	61 967,2	1 427,6	2 322,1	3 624,9	2 631,1	3 930,1	6 905,2	7 213,5	8 412,2	5 361,6	20 138,8
30.6.1974 ....	62 040,9	1 033,3	1 894,7	3 158,1	2 389,0	3 659,3	6 831,8	8 036,2	9 322,0	5 305,2	20 411,5
30.6.1975 ....	61 832,2	875,7	1 554,9	2 676,6	2 102,1	3 275,1	6 496,4	8 070,1	9 282,8	5 605,3	21 893,2
30.6.1976 ....	61 512,9	846,0	1 515,5	2 642,6	2 123,1	3 296,2	6 494,4	8 113,3	9 329,7	5 703,1	21 449,1
30.6.1977 ....	61 395,6	806,7	1 461,5	2 564,5	1 981,9	3 249,0	6 400,4	8 206,7	9 736,7	5 661,4	21 326,9
30.6.1978 ....	61 310,0	467,6	1 027,3	2 319,6	1 974,4	3 469,5	6 649,9	8 508,5	10 017,6	5 698,6	21 177,0
30.6.1979 ....	61 336,6	468,5	1 035,1	2 299,0	1 995,6	3 464,8	6 659,7	8 599,0	10 109,0	5 739,4	20 966,7
30.6.1980 ....	61 560,7	463,1	1 013,1	2 302,8	2 017,3	3 426,4	6 764,1	8 666,8	10 240,9	5 779,2	20 887,0
30.6.1981 ....	61 665,8	456,1	1 027,2	2 297,8	2 010,0	3 426,4	6 777,0	8 840,0	10 277,4	5 828,0	20 725,9
30.6.1982 ....	61 637,9	453,1	1 029,2	2 267,8	2 021,0	3 444,2	6 799,7	8 907,7	10 360,0	5 717,3	20 637,9
30.6.1983 ....	61 420,7	451,6	1 030,8	2 271,7	2 007,3	3 454,0	6 798,7	8 964,6	10 235,0	5 836,7	20 370,3
30.6.1984 ....	61 181,1	449,7	1 028,2	2 264,1	2 031,0	3 427,7	6 827,0	8 985,0	10 260,6	5 755,4	20 152,5

Bevölkerung <sup>1)</sup> in %

30.6.1964 ....	100	5,2	7,1	9,0	5,2	6,9	9,5	7,7	10,1	6,1	33,3
30.6.1965 ....	100	5,1	7,0	8,9	5,2	6,9	9,6	8,0	9,9	6,2	33,2
30.6.1966 ....	100	5,0	6,8	8,9	5,2	7,1	9,5	8,3	10,1	6,3	32,8
30.6.1967 ....	100	4,9	6,8	8,9	5,2	7,0	9,9	8,4	10,2	6,3	32,5
30.6.1968 ....	100	4,8	6,7	8,9	5,3	7,0	10,0	8,6	10,3	6,3	32,1
30.6.1969 ....	100	4,6	6,4	8,5	5,2	6,8	10,0	9,3	10,6	6,4	32,2
27.5.1970 2) .	100	4,4	6,2	8,1	4,8	6,3	9,5	9,4	11,8	7,0	32,4
30.6.1971 ....	100	4,0	5,8	7,8	4,8	6,5	9,9	9,9	11,9	7,1	32,3
30.6.1972 ....	100	3,0	4,5	6,7	4,7	6,8	10,7	11,0	12,6	7,9	32,0
30.6.1973 ....	100	2,3	3,7	5,9	4,2	6,3	11,1	11,6	13,6	8,7	32,5
30.6.1974 ....	100	1,6	3,1	5,1	3,9	5,9	11,0	13,0	15,0	8,6	32,9
30.6.1975 ....	100	1,4	2,5	4,3	3,4	5,3	10,5	13,1	15,0	9,1	35,4
30.6.1976 ....	100	1,4	2,5	4,3	3,5	5,4	10,6	13,2	15,2	9,3	34,9
30.6.1977 ....	100	1,3	2,4	4,2	3,2	5,3	10,4	13,4	15,9	9,2	34,7
30.6.1978 ....	100	0,8	1,7	3,8	3,2	5,7	10,8	13,9	16,3	9,3	34,5
30.6.1979 ....	100	0,7	1,7	3,7	3,3	5,6	10,9	14,0	16,5	9,4	34,2
30.6.1980 ....	100	0,8	1,6	3,7	3,3	5,6	11,0	14,1	16,6	9,4	33,9
30.6.1981 ....	100	0,7	1,7	3,7	3,3	5,6	11,0	14,3	16,7	9,5	33,6
30.6.1982 ....	100	0,7	1,7	3,7	3,3	5,6	11,0	14,5	16,8	9,3	33,5
30.6.1983 ....	100	0,7	1,7	3,7	3,3	5,6	11,1	14,6	16,7	9,5	33,2
30.6.1984 ....	100	0,7	1,7	3,7	3,3	5,6	11,2	14,7	16,6	9,4	32,9

\*) Jeweiliger Gebietsstand der Gemeinden; Einordnung der Gemeinden nach Größenklassen am jeweiligen Stichtag.

2) In Rheinland-Pfalz Gebietsstand 7.11.1970.

1) Einschl. der bewohnten gemeindefreien Gebiete, aber ohne 5 bzw. 6 (ab 1965-1970) abgesiedelte, jedoch "de jure" nicht aufgelöste Gemeinden.

**6 Kreisfreie Städte, Landkreise und Gemeinden nach Größenklassen**  
**6.2 Kreisfreie Städte und Landkreise in den Ländern am 31.12.1984**

Kreisfreie Städte bzw. Landkreise mit ... bis unter ... Einwohnern	Bundesgebiet	Schleswig-Holstein	Hamburg	Niedersachsen	Bremen	Nordrhein-Westfalen	Hessen	Rheinland-Pfalz	Baden-Württemberg	Bayern	Saarland	Berlin (West)
<b>Kreisfreie Städte</b>												
20 000 - 50 000	15	-	-	-	-	-	-	6	1	8	-	-
50 000 - 100 000	20	2	-	3	-	-	-	3	1	11	-	-
100 000 - 150 000	15	-	-	3	1	2	2	1	3	3	-	-
150 000 - 200 000	10	-	-	1	-	5	1	2	1	-	-	-
200 000 - 300 000	15	2	-	1	-	8	1	-	2	1	-	-
300 000 - 500 000	4	-	-	-	-	3	-	-	-	1	-	-
500 000 - 1 000 000	9	-	-	1	1	5	1	-	1	-	-	-
1 000 000 und mehr ..	3	-	1	-	-	-	-	-	-	1	-	1
<b>Zusammen ...</b>	<b>91</b>	<b>4</b>	<b>1</b>	<b>9</b>	<b>2</b>	<b>23</b>	<b>5</b>	<b>12</b>	<b>9</b>	<b>25</b>	<b>-</b>	<b>1</b>
<b>Landkreise</b>												
20 000 - 50 000	1	-	-	1	-	-	-	-	-	-	-	-
50 000 - 100 000	61	-	-	10	-	-	1	11	1	36	2	-
100 000 - 150 000	70	3	-	13	-	2	3	9	10	29	1	-
150 000 - 200 000	41	5	-	9	-	2	5	4	10	5	1	-
200 000 - 300 000	42	3	-	4	-	15	11	-	7	1	1	-
300 000 - 500 000	20	-	-	-	-	11	1	-	7	-	1	-
500 000 - 1 000 000	2	-	-	1	-	1	-	-	-	-	-	-
1 000 000 und mehr ..	-	-	-	-	-	-	-	-	-	-	-	-
<b>Zusammen ...</b>	<b>237</b>	<b>11</b>	<b>-</b>	<b>38</b>	<b>-</b>	<b>31</b>	<b>21</b>	<b>24</b>	<b>35</b>	<b>71</b>	<b>6</b>	<b>-</b>
<b>Insgesamt</b>												
20 000 - 50 000	16	-	-	1	-	-	-	6	1	8	-	-
50 000 - 100 000	81	2	-	13	-	-	1	14	2	47	2	-
100 000 - 150 000	85	3	-	16	1	4	5	10	13	32	1	-
150 000 - 200 000	51	5	-	10	-	7	6	6	11	5	1	-
200 000 - 300 000	57	5	-	5	-	23	12	-	9	2	1	-
300 000 - 500 000	24	-	-	-	-	14	1	-	7	1	1	-
500 000 - 1 000 000	11	-	-	2	1	6	1	-	1	-	-	-
1 000 000 und mehr ..	3	-	1	-	-	-	-	-	-	1	-	1
<b>Insgesamt ...</b>	<b>328</b>	<b>15</b>	<b>1</b>	<b>47</b>	<b>2</b>	<b>54</b>	<b>26</b>	<b>36</b>	<b>44</b>	<b>96</b>	<b>6</b>	<b>1</b>
<b>Bevölkerung in kreisfreien Städten</b>												
<b>1 000</b>												
20 000 - 50 000	625,1	-	-	-	-	-	-	252,4	48,6	324,0	-	-
50 000 - 100 000	1 456,5	165,6	-	218,3	-	-	-	265,0	98,6	708,9	-	-
100 000 - 150 000	1 795,8	-	-	367,6	135,1	234,2	242,1	111,2	348,4	357,2	-	-
150 000 - 200 000	1 689,5	-	-	153,6	-	826,9	185,0	342,8	181,3	-	-	-
200 000 - 300 000	3 782,1	457,5	-	253,1	-	1 994,9	267,5	-	564,8	244,4	-	-
300 000 - 500 000	1 534,0	-	-	-	-	1 065,6	-	-	-	468,4	-	-
500 000 - 1 000 000	5 422,1	-	-	514,0	530,5	3 216,4	599,6	-	561,6	-	-	-
1 000 000 und mehr ..	4 708,5	-	1 592,4	-	-	-	-	-	-	1 267,5	-	1 848,6
<b>Zusammen ...</b>	<b>21 013,5</b>	<b>623,1</b>	<b>1 592,4</b>	<b>1 506,6</b>	<b>665,6</b>	<b>7 338,0</b>	<b>1 294,2</b>	<b>971,4</b>	<b>1 803,3</b>	<b>3 370,3</b>	<b>-</b>	<b>1 848,6</b>
<b>Bevölkerung in Landkreisen</b>												
<b>1 000</b>												
20 000 - 50 000	48,8	-	-	48,8	-	-	-	-	-	-	-	-
50 000 - 100 000	5 193,2	-	-	890,5	-	-	85,8	907,6	85,2	3 035,0	189,2	-
100 000 - 150 000	8 473,3	375,7	-	1 602,5	-	263,9	350,8	1 073,3	1 238,3	3 420,9	147,9	-
150 000 - 200 000	7 028,9	892,6	-	1 543,4	-	336,8	842,8	671,7	1 721,8	869,2	150,6	-
200 000 - 300 000	10 360,2	722,4	-	1 078,3	-	3 828,7	2 599,0	-	1 664,0	262,2	205,7	-
300 000 - 500 000	7 763,4	-	-	-	-	4 314,9	362,7	-	2 728,4	-	357,4	-
500 000 - 1 000 000	1 167,9	-	-	546,2	-	621,7	-	-	-	-	-	-
1 000 000 und mehr ..	-	-	-	-	-	-	-	-	-	-	-	-
<b>Zusammen ...</b>	<b>40 035,7</b>	<b>1 990,7</b>	<b>-</b>	<b>5 709,7</b>	<b>-</b>	<b>9 365,9</b>	<b>4 241,0</b>	<b>2 652,6</b>	<b>7 437,8</b>	<b>7 587,2</b>	<b>1 050,8</b>	<b>-</b>
<b>Bevölkerung insgesamt</b>												
<b>1 000</b>												
20 000 - 50 000	673,8	-	-	48,8	-	-	-	252,4	48,6	324,0	-	-
50 000 - 100 000	6 649,7	165,6	-	1 108,8	-	-	85,8	1 172,6	183,8	3 743,9	189,2	-
100 000 - 150 000	10 269,1	375,7	-	1 970,1	135,1	498,0	592,9	1 184,6	1 586,7	3 778,1	147,9	-
150 000 - 200 000	8 718,5	892,6	-	1 697,0	-	1 163,7	1 027,8	1 014,4	1 903,1	869,2	150,6	-
200 000 - 300 000	14 142,3	1 179,8	-	1 331,4	-	5 823,6	2 866,4	-	2 228,8	506,6	205,7	-
300 000 - 500 000	9 297,4	-	-	-	-	5 380,5	362,7	-	2 728,4	468,4	357,4	-
500 000 - 1 000 000	6 590,0	-	-	1 060,2	530,5	3 838,0	599,6	-	561,6	-	-	-
1 000 000 und mehr ..	4 708,5	-	1 592,4	-	-	-	-	-	-	1 267,5	-	1 848,6
<b>Insgesamt ...</b>	<b>61 049,3</b>	<b>2 613,8</b>	<b>1 592,4</b>	<b>7 216,3</b>	<b>665,6</b>	<b>16 703,9</b>	<b>5 535,2</b>	<b>3 624,0</b>	<b>9 241,1</b>	<b>10 957,5</b>	<b>1 050,8</b>	<b>1 848,6</b>

**6 Kreisfreie Städte, Landkreise und Gemeinden nach Größenklassen**  
**6.3 Gemeinden in den Ländern am 31.12.1984 nach Einwohnergrößenklassen**

Einwohnergrößenklasse Gemeinden mit ... ... bis unter ... Einwohnern	Bundes- gebiet	Schleswig- Holstein	Hamburg	Nieder- sachsen	Bremen	Nordrhein- Westfalen	Hessen	Rheinland- Pfalz	Baden- Württem- berg	Bayern	Saarland	Berlin (West)
Zahl der Gemeinden <sup>1)</sup>												
unter 100 .....	203	51	-	1	-	-	-	-	151	-	-	-
100 - 200 .....	407	110	-	-	-	-	-	-	284	12	1	-
200 - 500 .....	1 093	322	-	29	-	-	-	-	700	40	2	-
500 - 1 000 .....	1 383	305	-	243	-	-	-	1	558	44	232	-
1 000 - 2 000 .....	1 591	165	-	271	-	-	10	311	162	672	-	-
2 000 - 3 000 .....	825	44	-	106	-	-	31	123	188	333	-	-
3 000 - 5 000 .....	891	39	-	88	-	6	96	67	226	369	-	-
5 000 - 10 000 .....	970	44	-	119	-	75	140	72	242	266	12	-
10 000 - 20 000 .....	647	30	-	98	-	129	101	18	118	125	28	-
20 000 - 50 000 .....	343	14	-	59	-	119	36	12	59	34	10	-
50 000 - 100 000 .....	85	3	-	9	-	38	6	4	13	11	1	-
100 000 - 200 000 .....	34	-	-	6	1	13	3	3	4	3	1	-
200 000 - 500 000 .....	19	2	-	1	-	11	1	-	2	2	-	-
500 000 und mehr .....	12	-	1	1	1	5	1	-	1	1	-	1
Insgesamt ...	8 503	1 129	1	1 031	2	396	426	2 303	1 111	2 051	52	1
Prozent												
unter 100 .....	2,39	4,51	-	0,10	-	-	-	-	6,57	-	-	-
100 - 200 .....	4,79	9,74	-	-	-	-	-	-	12,33	1,08	0,05	-
200 - 500 .....	12,85	28,52	-	2,81	-	-	-	-	30,40	3,60	0,10	-
500 - 1 000 .....	16,26	27,02	-	23,57	-	-	0,23	24,23	3,96	11,31	-	-
1 000 - 2 000 .....	18,71	14,61	-	26,29	-	-	2,35	13,50	14,58	32,76	-	-
2 000 - 3 000 .....	9,70	3,90	-	10,28	-	-	7,28	5,34	16,92	16,24	-	-
3 000 - 5 000 .....	10,48	3,45	-	8,54	-	1,52	22,54	2,91	20,34	17,99	-	-
5 000 - 10 000 .....	11,41	3,90	-	11,54	-	18,94	32,86	3,13	21,78	12,97	23,08	-
10 000 - 20 000 .....	7,61	2,66	-	9,51	-	32,58	23,71	0,78	10,62	6,09	53,85	-
20 000 - 50 000 .....	4,03	1,24	-	5,72	-	30,05	8,45	0,52	5,31	1,66	19,23	-
50 000 - 100 000 .....	1,00	0,27	-	0,87	-	9,60	1,41	0,17	1,17	0,54	1,92	-
100 000 - 200 000 .....	0,40	-	-	0,58	50,00	3,28	0,70	0,13	0,36	0,15	1,92	-
200 000 - 500 000 .....	0,22	0,18	-	0,10	-	2,78	0,23	-	0,18	0,10	-	-
500 000 und mehr .....	0,15	-	100	0,10	50,00	1,26	0,23	-	0,09	0,05	-	100
Insgesamt ...	100	100	100	100	100	100	100	100	100	100	100	100
Bevölkerung												
Anzahl												
unter 100 .....	13 511	3 314	-	1	-	-	-	10 196	-	-	-	-
100 - 200 .....	62 877	16 822	-	-	-	-	-	43 912	1 955	188	-	-
200 - 500 .....	374 001	107 465	-	13 242	-	-	-	237 702	14 626	966	-	-
500 - 1 000 .....	1 022 483	219 683	-	182 946	-	-	801	394 158	31 537	193 358	-	-
1 000 - 2 000 .....	2 278 116	232 469	-	272 788	-	-	15 822	432 650	253 852	970 535	-	-
2 000 - 3 000 .....	2 009 715	105 516	-	253 569	-	-	78 616	293 650	459 834	818 530	-	-
3 000 - 5 000 .....	3 448 413	145 909	-	344 415	-	27 360	387 465	256 026	885 326	1 401 912	-	-
5 000 - 10 000 .....	6 846 272	307 611	-	892 149	-	583 087	1 001 477	484 375	1 669 063	1 816 642	91 868	-
10 000 - 20 000 .....	8 934 176	398 291	-	1 330 058	-	1 849 645	1 374 171	270 993	1 593 963	1 700 598	416 457	-
20 000 - 50 000 .....	10 288 687	386 962	-	1 735 365	-	3 676 777	987 008	422 523	1 768 178	1 008 507	303 367	-
50 000 - 100 000 .....	5 734 788	232 296	-	570 055	-	2 547 031	395 631	323 807	906 680	708 906	50 382	-
100 000 - 200 000 .....	4 589 530	-	-	754 649	135 095	1 743 052	427 093	453 993	529 686	357 199	188 763	-
200 000 - 500 000 .....	5 316 113	457 458	-	253 057	-	3 060 563	267 467	-	564 816	712 752	-	-
500 000 und mehr .....	10 130 574	-	1 592 447	514 010	530 520	3 216 360	599 634	-	561 567	1 267 451	-	1 848 585
Insgesamt ...	61 049 256	2 613 796	1 592 447	7 216 304	665 615	16 703 875	5 535 185	3 623 985	9 241 083	10 957 544	1 050 837	1 848 585
Prozent												
unter 100 .....	0,02	0,13	-	0,00	-	-	-	0,28	-	-	-	-
100 - 200 .....	0,10	0,64	-	-	-	-	-	1,21	0,02	0,00	-	-
200 - 500 .....	0,61	4,11	-	0,18	-	-	-	6,56	0,16	0,01	-	-
500 - 1 000 .....	1,67	8,40	-	2,54	-	-	0,01	10,88	0,34	1,76	-	-
1 000 - 2 000 .....	3,73	8,89	-	5,17	-	-	0,29	11,94	2,75	8,86	-	-
2 000 - 3 000 .....	3,29	4,04	-	3,51	-	-	1,42	8,10	4,98	7,47	-	-
3 000 - 5 000 .....	5,65	5,58	-	4,77	-	0,16	7,00	7,06	9,58	12,79	-	-
5 000 - 10 000 .....	11,21	11,77	-	12,36	-	3,49	18,09	13,37	18,06	16,58	8,74	-
10 000 - 20 000 .....	14,63	15,24	-	18,43	-	11,07	24,83	7,48	17,25	15,52	39,63	-
20 000 - 50 000 .....	16,85	14,80	-	24,05	-	22,01	17,83	11,66	19,13	9,20	28,87	-
50 000 - 100 000 .....	9,39	8,89	-	7,90	-	15,25	7,15	8,94	9,81	6,47	4,79	-
100 000 - 200 000 .....	7,52	-	-	10,46	20,30	10,44	7,72	12,53	5,73	3,26	17,96	-
200 000 - 500 000 .....	8,71	17,50	-	3,51	-	18,32	4,83	-	6,11	6,50	-	-
500 000 und mehr .....	16,59	-	100	7,12	79,70	19,26	10,83	-	6,08	11,57	-	100
Insgesamt ...	100	100	100	100	100	100	100	100	100	100	100	100
Einwohner je km <sup>2</sup> <sup>1) 2)</sup>												
unter 100 .....	17,49	15,26	-	0,19	-	-	-	18,53	-	-	-	-
100 - 200 .....	31,91	23,52	-	-	-	-	-	40,36	15,56	4,52	-	-
200 - 500 .....	49,93	36,32	-	37,87	-	-	-	61,73	46,12	73,02	-	-
500 - 1 000 .....	60,21	52,74	-	41,90	-	-	26,71	95,89	78,73	49,45	-	-
1 000 - 2 000 .....	73,60	75,29	-	53,97	-	-	61,24	124,92	85,14	68,09	-	-
2 000 - 3 000 .....	92,40	108,43	-	73,30	-	-	77,81	177,21	110,58	78,02	-	-
3 000 - 5 000 .....	108,89	170,20	-	91,46	-	72,05	99,74	224,97	128,59	94,99	-	-
5 000 - 10 000 .....	149,69	327,25	-	105,22	-	110,90	142,77	288,07	195,81	135,59	207,50	-
10 000 - 20 000 .....	214,08	501,24	-	130,86	-	178,07	245,83	322,39	253,71	262,61	347,47	-
20 000 - 50 000 .....	390,56	950,77	-	262,92	-	363,93	551,11	575,09	448,85	483,86	443,82	-
50 000 - 100 000 .....	767,80	1 248,77	-	584,44	-	740,15	813,09	715,99	793,86	997,74	671,67	-
100 000 - 200 000 .....	1 242,82	-	-	877,57	1 742,94	1 312,85	1 558,68	1 618,92	1 152,62	1 454,22	1 122,92	-
200 000 - 500 000 .....	1 662,48	1 409,12	-	1 317,87	-	1 676,34	1 311,05	-	1 773,92	2 141,04	-	-
500 000 und mehr .....	2 612,97	-	2 110,07	2 520,40	1 623,78	2 390,51	2 412,53	-	2 711,05	4 083,41	-	3 850,18
Insgesamt ...	250,57	167,26	2 110,07	155,76	1 646,62	490,31	266,22	182,59	258,55	163,48	409,22	3 850,18

1) Ohne die gemeindefreien Gebiete Sachsenwald (Forstgutsbezirk) und Buchholz (Forstgutsbezirk) in Schleswig-Holstein, die als Exklaven zur Gemeinde Aumühle bzw. zu den Gemeinden Bark, Hartenholm, Heidmühlen und Wahlstedt, Stadt gehören; sowie ohne das gemeindefreie Gebiet Gutsbezirk Reinhardswald in Hessen, dessen Bevölkerung in der Gemeinde Reinhardshagen enthalten ist.

2) In den Ländern mit unbewohnten gemeindefreien Gebieten ist die Fläche dieser Gebiete bei der Berechnung der Bevölkerungsdichte nicht berücksichtigt.

**6 Kreisfreie Städte, Landkreise und Gemeinden nach Größenklassen**  
**6.4 Gemeinden in den Ländern am 31.12.1984 nach Flächengrößenklassen**

Flächengrößenklasse Gemeinden mit einer Fläche von ... <sup>2</sup> bis unter ... km <sup>2</sup>	Bundes- gebiet	Schleswig- Holstein	Hamburg	Nieder- sachsen	Bremen	Nordrhein- Westfalen	Hessen	Rheinland- Pfalz	Baden- Württem- berg	Bayern	Saarland	Berlin (West)
Zahl der Gemeinden <sup>1)</sup>												
unter 2,5 .....	271	20	-	5	-	-	-	235	5	6	-	-
2,5 - 5,0 .....	968	138	-	16	-	-	2	734	48	30	-	-
5,0 - 7,5 .....	909	194	-	47	-	-	8	527	59	74	-	-
7,5 - 10,0 .....	676	167	-	59	-	-	3	258	87	99	3	-
10,0 - 12,5 .....	574	136	-	56	-	-	9	167	85	120	1	-
12,5 - 15,0 .....	500	125	-	56	-	-	16	107	82	112	2	-
15,0 - 20,0 .....	847	157	-	126	-	-	29	128	119	287	1	-
20,0 - 30,0 .....	1 126	108	-	176	-	17	60	79	206	469	11	-
30,0 - 40,0 .....	722	45	-	120	-	37	73	28	121	291	7	-
40,0 - 50,0 .....	471	17	-	63	-	32	63	13	80	197	6	-
50,0 - 100,0 .....	1 067	20	-	177	1	197	131	18	178	330	15	-
100,0 - 150,0 .....	273	1	-	92	-	74	30	9	33	29	5	-
150,0 - 200,0 .....	62	-	-	26	-	26	-	-	7	2	1	-
200,0 und mehr .....	37	1	1	12	1	13	2	-	1	5	-	1
Insgesamt ...	8 503	1 129	1	1 031	2	396	426	2 303	1 111	2 051	52	1
Prozent												
unter 2,5 .....	3,18	1,78	-	0,48	-	-	-	10,19	0,45	0,30	-	-
2,5 - 5,0 .....	11,38	12,22	-	1,55	-	-	0,47	31,87	4,32	1,46	-	-
5,0 - 7,5 .....	10,69	17,18	-	4,56	-	-	1,88	22,88	5,31	3,61	-	-
7,5 - 10,0 .....	7,95	14,79	-	5,72	-	-	0,70	11,20	7,83	4,83	5,77	-
10,0 - 12,5 .....	6,75	12,05	-	5,43	-	-	2,11	7,25	7,65	5,85	1,92	-
12,5 - 15,0 .....	5,88	11,07	-	5,43	-	-	3,76	4,65	7,38	5,46	3,85	-
15,0 - 20,0 .....	9,96	13,91	-	12,22	-	-	6,81	5,56	10,71	13,99	1,92	-
20,0 - 30,0 .....	13,24	9,57	-	17,07	-	4,29	14,08	3,43	18,54	22,87	21,15	-
30,0 - 40,0 .....	8,49	3,99	-	11,64	-	9,34	17,14	1,22	10,89	14,19	13,46	-
40,0 - 50,0 .....	5,54	1,51	-	6,11	-	8,08	14,79	0,56	7,20	9,61	11,54	-
50,0 - 100,0 .....	12,55	1,77	-	17,17	50,00	49,75	30,75	0,78	16,02	16,09	28,85	-
100,0 - 150,0 .....	3,21	0,09	-	8,92	-	18,69	7,04	0,39	2,97	1,41	9,62	-
150,0 - 200,0 .....	0,73	-	-	2,52	-	6,57	-	-	0,63	0,10	1,92	-
200,0 und mehr .....	0,44	0,09	100	1,16	50,00	3,28	0,47	-	0,09	0,24	-	100
Insgesamt ...	100	100	100	100	100	100	100	100	100	100	100	100
Bevölkerung												
Anzahl												
unter 2,5 .....	85 230	10 844	-	6 546	-	-	-	52 522	4 363	10 955	-	-
2,5 - 5,0 .....	560 593	71 584	-	20 255	-	-	11 184	323 795	77 055	56 720	-	-
5,0 - 7,5 .....	937 415	147 841	-	45 427	-	-	57 486	348 923	130 782	206 956	-	-
7,5 - 10,0 .....	1 040 659	156 418	-	74 761	-	-	22 937	283 202	232 749	243 175	27 417	-
10,0 - 12,5 .....	1 170 036	178 804	-	69 619	-	-	62 202	242 609	336 537	264 328	15 937	-
12,5 - 15,0 .....	1 199 275	161 652	-	63 522	-	-	119 298	203 877	359 834	265 128	25 964	-
15,0 - 20,0 .....	2 375 372	380 848	-	208 236	-	-	229 549	337 231	557 497	642 031	19 980	-
20,0 - 30,0 .....	4 568 611	350 565	-	336 636	-	458 530	559 568	265 995	1 108 344	1 331 613	157 360	-
30,0 - 40,0 .....	4 523 591	261 437	-	434 010	-	811 408	605 085	197 039	856 521	1 264 545	93 546	-
40,0 - 50,0 .....	3 808 718	82 293	-	308 068	-	633 391	658 195	230 777	744 992	1 047 980	103 022	-
50,0 - 100,0 .....	16 386 001	354 052	-	1 928 824	135 095	5 674 180	1 560 830	670 771	2 456 866	3 290 958	314 425	-
100,0 - 150,0 .....	8 621 996	245 751	-	1 985 696	-	3 278 055	781 750	467 244	1 219 048	540 029	104 423	-
150,0 - 200,0 .....	3 817 747	-	-	792 190	-	1 769 332	-	-	594 928	472 534	188 763	-
200,0 und mehr .....	11 954 012	211 707	1 592 447	942 514	530 520	4 078 979	867 101	-	561 567	1 320 592	-	1 848 585
Insgesamt ...	61 049 256	2 613 796	1 592 447	7 216 304	665 615	16 703 875	5 535 185	3 623 985	9 241 083	10 957 544	1 050 837	1 848 585
Prozent												
unter 2,5 .....	0,13	0,41	-	0,09	-	-	-	1,46	0,05	0,11	-	-
2,5 - 5,0 .....	0,92	2,74	-	0,28	-	-	0,20	8,93	0,83	0,52	-	-
5,0 - 7,5 .....	1,54	5,66	-	0,63	-	-	1,04	9,63	1,42	1,89	-	-
7,5 - 10,0 .....	1,70	5,98	-	1,04	-	-	0,41	7,81	2,52	2,22	2,61	-
10,0 - 12,5 .....	1,92	6,84	-	0,96	-	-	1,12	6,69	3,64	2,41	1,52	-
12,5 - 15,0 .....	1,96	6,18	-	0,88	-	-	2,16	5,63	3,89	2,42	2,47	-
15,0 - 20,0 .....	3,89	14,57	-	2,89	-	-	4,15	9,31	6,03	5,86	1,90	-
20,0 - 30,0 .....	7,48	13,41	-	4,66	-	2,75	10,11	7,34	11,99	12,15	14,97	-
30,0 - 40,0 .....	7,41	10,00	-	6,01	-	4,86	10,93	5,44	9,27	11,54	8,90	-
40,0 - 50,0 .....	6,24	3,15	-	4,27	-	3,79	11,89	6,37	8,06	9,56	9,80	-
50,0 - 100,0 .....	26,84	13,55	-	26,73	20,30	33,97	28,20	18,51	26,59	30,03	29,92	-
100,0 - 150,0 .....	14,12	9,40	-	27,52	-	19,62	14,12	12,89	13,19	4,93	9,94	-
150,0 - 200,0 .....	6,25	-	-	10,98	-	10,59	-	-	6,44	4,31	17,96	-
200,0 und mehr .....	19,58	8,10	100	13,06	79,70	24,42	15,67	-	6,08	12,05	-	100
Insgesamt ...	100	100	100	100	100	100	100	100	100	100	100	100
Einwohner je km <sup>2</sup> <sup>1) 2)</sup>												
unter 2,5 .....	166,57	309,65	-	650,70	-	-	-	118,14	432,84	915,20	-	-
2,5 - 5,0 .....	153,28	134,66	-	315,84	-	-	1 323,55	117,77	414,05	482,07	-	-
5,0 - 7,5 .....	166,57	123,49	-	152,71	-	-	1 080,77	107,74	357,74	435,03	-	-
7,5 - 10,0 .....	177,56	108,29	-	144,00	-	-	877,47	127,42	308,92	279,52	1 092,75	-
10,0 - 12,5 .....	182,84	118,34	-	109,45	-	-	609,41	132,45	353,13	195,17	1 412,85	-
12,5 - 15,0 .....	175,06	94,64	-	81,96	-	-	548,27	140,02	320,87	171,59	944,49	-
15,0 - 20,0 .....	161,44	140,64	-	94,06	-	-	453,67	154,63	269,89	127,82	1 238,69	-
20,0 - 30,0 .....	165,09	135,02	-	77,78	-	1 077,96	374,64	138,94	218,51	115,01	594,82	-
30,0 - 40,0 .....	181,08	166,88	-	105,02	-	616,82	240,23	206,75	204,49	125,70	380,11	-
40,0 - 50,0 .....	181,19	107,24	-	107,93	-	444,97	235,50	393,78	207,16	120,04	384,88	-
50,0 - 100,0 .....	222,45	286,13	-	155,12	1 742,94	396,03	170,98	553,40	203,31	148,51	314,61	-
100,0 - 150,0 .....	267,26	2 225,60	-	184,27	-	371,26	224,00	441,65	310,98	152,76	192,62	-
150,0 - 200,0 .....	361,04	-	-	178,18	-	403,80	-	-	488,75	1 307,44	1 122,92	-
200,0 und mehr .....	1 213,98	988,27	2 110,07	331,65	1 623,78	1 212,25	1 915,99	-	2 711,05	1 096,10	-	3 850,18
Insgesamt ...	250,57	167,26	2 110,07	155,76	1 646,62	490,31	266,22	182,59	258,55	163,48	409,22	3 850,18

1) Ohne die gemeindefreien Gebiete Sachsenwald (Forstgutsbezirk) und Buchholz (Forstgutsbezirk) in Schleswig-Holstein, die als Exklaven zur Gemeinde Aumühle bzw. zu den Gemeinden Bark, Hartenholm, Heidmühlen und Wahlstedt, Stadt gehören; sowie ohne das gemeindefreie Gebiet Reinhardswald in Hessen, dessen Bevölkerung in der Gemeinde Reinhardshagen enthalten ist.

2) In den Ländern mit unbewohnten gemeindefreien Gebieten ist die Fläche dieser Gebiete bei der Berechnung der Bevölkerungsdichte nicht berücksichtigt.

6 Kreisfreie Städte, Landkreise und Gemeinden nach Größenklassen  
6.5 Gemeinden in den Ländern am 31.12.1984 nach Bevölkerungsdichte

Bevölkerungsdichte Gemeinden mit ... bis unter ... 2 Einwohnern je km	Rundest- gebiet	Schleswig- Holstein	Hamburg	Nieder- sachsen	Bremen	Nordrhein- Westfalen	Hessen	Rheinland- Pfalz	Baden- Württem- berg	Bayern	Saarland	Berlin (West)
Zahl der Gemeinden <sup>1)</sup>												
unter 10 .....	35	15	-	4	-	-	-	13	1	2	-	-
10 - 25 .....	293	127	-	35	-	-	-	113	5	13	-	-
25 - 50 .....	1 426	391	-	251	-	2	17	410	70	285	-	-
50 - 75 .....	1 570	229	-	203	-	14	46	424	129	525	-	-
75 - 100 .....	1 095	105	-	140	-	19	50	307	121	352	1	-
100 - 150 .....	1 313	73	-	154	-	68	66	438	179	330	5	-
150 - 200 .....	782	37	-	78	-	61	64	241	138	159	4	-
200 - 250 .....	456	29	-	45	-	36	38	110	84	109	5	-
250 - 500 .....	898	50	-	92	-	85	72	179	239	164	17	-
500 - 750 .....	290	32	-	17	-	40	30	49	74	42	6	-
750 - 1 000 .....	139	13	-	4	-	21	22	11	29	30	9	-
1 000 - 2 000 .....	174	24	-	7	2	37	17	8	39	35	5	-
2 000 - 3 000 .....	28	4	1	1	-	12	4	-	3	3	-	-
3 000 und mehr .....	4	-	-	-	-	1	-	-	-	2	-	1
Insgesamt ...	8 503	1 129	1	1 031	2	396	426	2 303	1 111	2 051	52	1
Prozent												
unter 10 .....	0,41	1,33	-	0,39	-	-	-	0,56	0,09	0,10	-	-
10 - 25 .....	3,45	11,25	-	3,39	-	-	-	4,91	0,45	0,63	-	-
25 - 50 .....	16,77	34,63	-	24,35	-	0,51	3,99	17,80	6,30	13,90	-	-
50 - 75 .....	18,46	20,28	-	19,69	-	3,54	10,80	18,41	11,61	25,60	-	-
75 - 100 .....	12,88	9,30	-	13,58	-	4,80	11,74	13,33	10,89	17,16	1,92	-
100 - 150 .....	15,44	6,47	-	14,94	-	17,17	15,49	19,02	16,11	16,09	9,62	-
150 - 200 .....	9,20	3,28	-	7,57	-	15,40	15,02	10,46	12,42	7,75	7,69	-
200 - 250 .....	5,36	2,57	-	4,36	-	9,09	8,92	4,78	7,56	5,31	9,62	-
250 - 500 .....	10,56	4,43	-	8,92	-	21,46	16,90	7,77	21,51	8,00	32,69	-
500 - 750 .....	3,41	2,83	-	1,65	-	10,10	7,04	2,13	6,66	2,05	11,54	-
750 - 1 000 .....	1,63	1,15	-	0,39	-	5,30	5,16	0,48	2,61	1,46	17,31	-
1 000 - 2 000 .....	2,05	2,13	-	0,68	100	9,34	3,99	0,35	3,51	1,71	9,62	-
2 000 - 3 000 .....	0,33	0,35	100	0,10	-	3,03	0,94	-	0,27	0,15	-	-
3 000 und mehr .....	0,05	-	-	-	-	0,25	-	-	-	0,10	-	100
Insgesamt ...	100	100	100	100	100	100	100	100	100	100	100	100
Bevölkerung												
Anzahl												
unter 10 .....	4 660	898	-	2 022	-	-	-	620	144	976	-	-
10 - 25 .....	97 820	27 044	-	31 676	-	-	-	15 799	2 092	21 209	-	-
25 - 50 .....	1 257 873	200 907	-	316 547	-	12 861	44 699	116 155	113 555	453 149	-	-
50 - 75 .....	2 652 627	181 938	-	563 529	-	114 460	195 552	193 799	305 284	1 098 065	-	-
75 - 100 .....	2 742 420	111 280	-	584 963	-	188 520	250 255	188 996	369 624	1 042 729	6 053	-
100 - 150 .....	4 852 820	114 945	-	911 089	-	807 774	532 878	461 257	800 524	1 168 300	56 053	-
150 - 200 .....	4 036 631	109 617	-	663 163	-	843 791	511 605	324 856	760 108	785 731	37 760	-
200 - 250 .....	3 044 538	110 481	-	475 396	-	639 640	341 207	217 763	612 320	563 137	84 594	-
250 - 500 .....	9 574 285	256 393	-	1 572 203	-	2 248 625	792 004	774 333	2 192 408	1 494 887	243 432	-
500 - 750 .....	5 640 163	247 463	-	526 900	-	1 880 475	693 633	567 960	956 990	574 386	192 356	-
750 - 1 000 .....	3 967 373	373 329	-	169 546	-	1 348 119	509 449	195 313	539 143	646 972	185 502	-
1 000 - 2 000 .....	10 454 187	575 765	-	885 260	665 615	3 533 236	932 001	567 134	1 718 765	1 331 324	245 087	-
2 000 - 3 000 .....	9 414 395	303 736	1 592 447	514 010	-	4 913 148	731 902	-	870 126	489 026	-	-
3 000 und mehr .....	3 309 464	-	-	-	-	173 226	-	-	-	1 287 653	-	1 848 585
Insgesamt ...	61 049 256	2 613 796	1 592 447	7 216 304	665 615	16 703 875	5 535 185	3 623 985	9 241 083	10 957 544	1 050 837	1 848 585
Prozent												
unter 10 .....	0,01	0,03	-	0,03	-	-	-	0,02	0,00	0,01	-	-
10 - 25 .....	0,16	1,03	-	0,44	-	-	-	0,44	0,02	0,19	-	-
25 - 50 .....	2,06	7,69	-	4,39	-	0,08	0,81	3,21	1,23	4,14	-	-
50 - 75 .....	4,35	6,96	-	7,81	-	0,69	3,53	5,35	3,30	10,02	-	-
75 - 100 .....	4,49	4,26	-	8,11	-	1,13	4,52	5,22	4,00	9,52	0,58	-
100 - 150 .....	7,95	4,40	-	12,63	-	4,84	9,63	12,73	8,66	10,66	5,33	-
150 - 200 .....	6,61	4,19	-	9,19	-	5,05	9,24	8,96	8,23	7,17	3,59	-
200 - 250 .....	4,99	4,23	-	6,59	-	3,83	6,16	6,01	6,63	5,14	8,05	-
250 - 500 .....	15,68	9,81	-	21,79	-	13,46	14,31	21,37	23,72	13,64	23,17	-
500 - 750 .....	9,24	9,47	-	7,30	-	11,26	12,53	15,67	10,36	5,24	18,31	-
750 - 1 000 .....	6,50	14,28	-	2,35	-	8,07	9,20	5,39	5,83	5,90	17,65	-
1 000 - 2 000 .....	17,12	22,03	-	12,27	100	21,15	16,84	15,65	18,60	12,15	23,32	-
2 000 - 3 000 .....	15,42	11,62	100	7,12	-	29,41	13,22	-	9,42	4,46	-	-
3 000 und mehr .....	5,42	-	-	-	-	1,04	-	-	-	11,75	-	100
Insgesamt ...	100	100	100	100	100	100	100	100	100	100	100	100

1) Ohne die gemeindefreien Gebiete Sachsenwald (Forstgutsbezirk) und Buchholz (Forstgutsbezirk) in Schleswig-Holstein, die als Exklaven zur Gemeinde Aumühle bzw. zu den Gemeinden Bark, Hartenholm, Heid-

mühlen und Wahlstedt, Stadt gehören; sowie ohne das gemeindefreie Gebiet Reinhardswald in Hessen, dessen Bevölkerung in der Gemeinde Reinhardshagen enthalten ist.

7 Die 10 kleinsten und 10 größten Gemeinden nach der Fläche,

Bevölkerung und Bevölkerungsdichte am 31.12.1984

7.1 Die 10 kleinsten Gemeinden\*)

Gemeinde	Kreis	Land	Fläche	Bevölke- rung	Bevölke- rungs- dichte
			km <sup>2</sup>	Anzahl	je km <sup>2</sup>

Nach der Fläche

Martinstein	Bad Kreuznach	RhPf	0,40	351	878
Arnis, Stadt	Schleswig-Flensburg	SchH	0,45	501	1 113
Almersbach	Altenkirchen (Westerwald)	RhPf	0,62	481	776
Ziegenhain	Altenkirchen (Westerwald)	RhPf	0,65	61	94
Misselberg	Rhein-Lahn-Kreis	RhPf	0,73	62	85
Nehren	Cochem-Zell	RhPf	0,76	79	104
Charlottenberg	Rhein-Lahn-Kreis	RhPf	0,76	154	203
Niederlauch	Bitburg-Prüm	RhPf	0,79	42	53
Niedersteinebach	Altenkirchen (Westerwald)	RhPf	0,79	283	358
Roth	Bad Kreuznach	RhPf	0,82	264	322

Nach der Bevölkerung

Keppeshausen	Bitburg-Prüm	RhPf	2,38	8	3
Dierfeld	Bernkastel-Wittlich	RhPf	1,54	9	6
Gröde	Nordfriesland	SchH	2,78	10	4
Ammeldingen an der Our	Bitburg-Prüm	RhPf	2,63	10	4
Wiedenborstel	Steinburg	SchH	4,68	12	3
Schaumburg	Rhein-Lahn-Kreis	RhPf	2,95	13	4
Burscheid	Bitburg-Prüm	RhPf	3,65	16	4
Süderhöft	Nordfriesland	SchH	2,60	17	7
Merkeshausen	Bitburg-Prüm	RhPf	4,22	20	5
Hisel	Bitburg-Prüm	RhPf	2,13	23	11

Nach der Bevölkerungsdichte

Wiedenborstel	Steinburg	SchH	4,68	12	3
Keppeshausen	Bitburg-Prüm	RhPf	2,38	8	3
Gröde	Nordfriesland	SchH	2,78	10	4
Ammeldingen an der Our	Bitburg-Prüm	RhPf	2,63	10	4
Burscheid	Bitburg-Prüm	RhPf	3,65	16	4
Südermarsch	Nordfriesland	SchH	30,60	122	4
Schaumburg	Rhein-Lahn-Kreis	RhPf	2,95	13	4
Merkeshausen	Bitburg-Prüm	RhPf	4,22	20	5
Langenlehsten	Herzogtum Lauenburg	SchH	23,08	110	5
Fredeburg	Herzogtum Lauenburg	SchH	10,09	51	5

\*) Ohne gemeindefreie Gebiete.

7 Die 10 kleinsten und 10 größten Gemeinden nach der Fläche,  
Bevölkerung und Bevölkerungsdichte am 31.12.1984  
7.2 Die 10 größten Gemeinden

Gemeinde	Kreis	Land	Fläche	Bevölke- rung	Bevölke- rungs- dichte
			km <sup>2</sup>	Anzahl	je km <sup>2</sup>

Nach der Fläche

Hamburg, Freie und Hansestadt	Kreisfreie Stadt	Hmb	754,69	1 592 447	2 110
Berlin (West), Stadt	Kreisfreie Stadt	BlnW	480,13	1 848 585	3 850
Köln, Stadt	Kreisfreie Stadt	NW	405,12	922 286	2 277
Neustadt am Rübenberge, Stadt	Hannover	Ndsa	357,42	37 996	106
Bremen, Stadt	Kreisfreie Stadt	Brm	326,72	530 520	1 624
München, Stadt	Kreisfreie Stadt	Bay	310,39	1 267 451	4 083
Schmallenberg, Stadt	Hochsauerlandkreis	NW	302,33	24 445	81
Münster, Stadt	Kreisfreie Stadt	NW	302,19	272 626	902
Dortmund, Stadt	Kreisfreie Stadt	NW	280,19	579 697	2 069
Bad Berleburg, Stadt	Siegen-Wittgenstein	NW	275,23	19 776	72

Nach der Bevölkerung

Berlin (West), Stadt	Kreisfreie Stadt	BlnW	480,13	1 848 585	3 850
Hamburg, Freie und Hansestadt	Kreisfreie Stadt	Hmb	754,69	1 592 447	2 110
München, Stadt	Kreisfreie Stadt	Bay	310,39	1 267 451	4 083
Köln, Stadt	Kreisfreie Stadt	NW	405,12	922 286	2 277
Essen, Stadt	Kreisfreie Stadt	NW	210,25	625 705	2 976
Frankfurt am Main, Stadt	Kreisfreie Stadt	Hess	248,55	599 634	2 413
Dortmund, Stadt	Kreisfreie Stadt	NW	280,19	579 697	2 069
Düsseldorf, Stadt	Kreisfreie Stadt	NW	217,09	565 843	2 606
Stuttgart, Landeshauptstadt	Kreisfreie Stadt	BaWü	207,14	561 567	2 711
Bremen, Stadt	Kreisfreie Stadt	Brm	326,72	530 520	1 624

Nach der Bevölkerungsdichte

München, Stadt	Kreisfreie Stadt	Bay	310,39	1 267 451	4 083
Ottobrunn	München	Bay	5,24	20 202	3 855
Berlin (West), Stadt	Kreisfreie Stadt	BlnW	480,13	1 848 585	3 850
Herne, Stadt	Kreisfreie Stadt	NW	51,39	173 226	3 371
Essen, Stadt	Kreisfreie Stadt	NW	210,25	625 705	2 976
Oberhausen, Stadt	Kreisfreie Stadt	NW	77,03	223 265	2 898
Gröbenzell	Fürstenfeldbruck	Bay	6,33	17 728	2 801
Gelsenkirchen, Stadt	Kreisfreie Stadt	NW	104,84	287 956	2 747
Stuttgart, Landeshauptstadt	Kreisfreie Stadt	BaWü	207,14	561 567	2 711
Bochum, Stadt	Kreisfreie Stadt	NW	145,38	384 774	2 647



## 8.1 FLAECHE, BEVOELKERUNG UND BEVOELKERUNGSDICHTE NACH EINWOHNERGROESSENKLASSEN

LFD. NR.	SCHLUESSEL- NUMMER	STADT	FLAECHE KM 2	BEVOEL- KERUNG	BEV.- DICHTE JE KM 2
65 STAEDTE MIT 100 000 UND MEHR EINWOHNERN					
1	11 0 00 000	BERLIN (WEST) .....	480,13	1 848 585	3 850
2	02 0 00 000	HAMBURG .....	754,69	1 592 447	2 110
3	09 1 62 000	MUENCHEN .....	310,39	1 267 451	4 083
4	05 3 15 000	KOELN .....	405,12	922 286	2 277
5	05 1 13 000	ESSEN .....	210,25	625 705	2 976
6	06 4 12 000	FRANKFURT AM MAIN .....	248,55	599 634	2 413
7	05 9 13 000	DORTMUND .....	280,19	579 697	2 069
8	05 1 11 000	DUESSELDORF .....	217,09	565 843	2 606
9	08 1 11 000	STUTTGART .....	207,14	561 567	2 711
10	04 0 11 000	BREMEN .....	326,72	530 520	1 624
11	05 1 12 000	DUISBURG .....	232,62	522 629	2 246
12	03 2 01 000	HANNOVER .....	203,94	514 010	2 520
13	09 5 64 000	MUERNBERG .....	185,75	468 352	2 521
14	05 9 11 000	BOCHUM .....	145,38	384 774	2 647
15	05 1 24 000	WUPPERTAL .....	166,36	379 393	2 253
16	05 7 11 000	BIELEFELD .....	257,49	301 460	1 171
17	08 2 22 000	MANNHEIM .....	144,95	295 178	2 036
18	05 3 14 000	BONN .....	141,32	291 291	2 061
19	05 5 13 000	GELSENKIRCHEN .....	104,84	287 956	2 747
20	05 5 15 000	MUENSTER .....	302,19	272 626	902
21	08 2 12 000	KARLSRUHE .....	173,45	269 638	1 555
22	06 4 14 000	WIESBADEN .....	204,01	267 467	1 311
23	05 1 16 000	MOENCHENGLADBACH .....	170,50	255 085	1 496
24	03 1 01 000	BRAUNSCHWEIG .....	192,02	253 057	1 318
25	01 0 02 000	KIEL .....	110,42	245 751	2 226
26	09 7 61 000	AUGSBURG .....	147,15	244 400	1 661
27	05 3 13 000	AACHEN .....	160,77	239 801	1 492
28	05 1 19 000	OBERHAUSEN .....	77,03	223 265	2 898
29	05 1 14 000	KREFELD .....	137,51	217 276	1 580
30	01 0 03 000	LUEBECK .....	214,22	211 707	986
31	05 9 14 000	HAGEN .....	160,35	207 636	1 295
32	10 0 41 100	SAARBRUECKEN .....	168,10	188 763	1 123
33	07 3 15 000	MAINZ .....	97,74	187 447	1 916
34	06 6 11 000	KASSEL .....	106,81	184 997	1 732
35	08 3 11 000	FREIBURG IM BREISGAU .....	153,05	181 304	1 185
36	05 9 16 000	HERNE .....	51,35	173 226	3 371
37	05 1 17 000	MUELHEIM A. D. RUHR .....	91,27	173 150	1 898
38	05 9 15 000	HAMM .....	226,12	166 641	737
39	05 1 22 000	SOLINGEN .....	89,45	158 418	1 771
40	05 3 16 000	LEVERKUSEN .....	78,85	155 411	1 971
41	07 3 14 000	LUDWIGSHAFEN AM RHEIN .....	77,68	155 311	1 999
42	03 4 04 000	OSNABRUECK .....	119,75	153 587	1 282
43	05 1 62 024	NEUSS .....	99,52	143 762	1 445
44	03 4 03 000	OLDENBURG (OLDENBURG) .....	102,93	138 469	1 345
45	04 0 12 000	BREMERHAVEN .....	77,51	135 095	1 743
46	06 4 11 000	DARMSTADT .....	122,36	134 718	1 101

## 8.1 FLAECHE, BEVOELKERUNG UND BEVOELKERUNGSDICHTE NACH EINWOHNERGROESSENKLASSEN

LFD. NR.	SCHLUESSEL- NUMMER	STADT	FLAECHE KM 2	BEVOEL- KERUNG	BEV.- DICHT JE KM 2
65 STAEDTE MIT 100 000 UND MEHR EINWOHNERN					
47	08 2 21 000	HEIDELBERG .....	108,83	133 693	1 228
48	03 1 52 012	GOETTINGEN .....	116,73	132 454	1 135
49	09 6 63 000	WUERZBURG .....	87,85	129 995	1 480
50	09 3 62 000	REGENSBURG .....	80,81	126 681	1 568
51	03 1 03 000	WOLFSBURG .....	203,58	122 099	600
52	05 1 20 000	REMSCHIED .....	74,60	121 830	1 633
53	05 5 62 032	RECKLINGHAUSEN .....	66,40	117 989	1 777
54	05 5 12 000	BOTTROP .....	100,61	112 353	1 117
55	07 1 11 000	KOBLENZ .....	105,01	111 235	1 059
56	08 1 21 000	HEILBRONN .....	99,86	110 666	1 108
57	05 7 74 032	PADERBORN .....	179,35	109 514	611
58	05 9 70 040	SIEGEN .....	114,68	107 774	940
59	06 4 13 000	OFFENBACH AM MAIN .....	44,84	107 378	2 395
60	03 1 02 000	SALZGITTER .....	223,91	107 023	478
61	08 2 31 000	PFORZHEIM .....	97,81	104 023	1 064
62	05 9 54 036	WITTEN .....	72,33	102 195	1 413
63	03 2 54 021	HILDESHEIM .....	92,99	101 017	1 086
64	05 3 76 004	BERGISCHE GLADBACH .....	83,12	100 749	1 212
65	05 5 62 000	ERLANGEN .....	76,97	100 523	1 306
		ZUSAMMEN ...	10 767,59	20 036 217	1 861
85 STAEDTE VON 50 000 BIS UNTER 100 000 EINWOHNERN					
66	08 4 21 000	ULM .....	118,80	98 604	830
67	07 3 12 000	KAISERSLAUTERN .....	139,70	98 212	703
68	05 1 70 024	MOERS .....	67,67	97 753	1 445
69	09 5 63 000	FUERTH .....	63,37	97 623	1 541
70	03 4 05 000	WILHELMSHAVEN .....	103,43	97 495	943
71	08 4 15 061	REUTLINGEN .....	87,04	96 337	1 107
72	07 2 11 000	TRIER .....	117,22	94 190	804
73	09 1 61 000	INGOLSTADT .....	133,37	90 763	681
74	05 9 62 024	ISERLOHN .....	125,51	89 951	717
75	05 1 58 032	VELBERT .....	74,92	85 261	1 191
76	05 1 58 028	RATINGEN .....	88,72	87 710	989
77	05 5 62 024	MARL .....	87,37	87 231	998
78	08 1 16 019	ESSLINGEN AM NECKAR .....	46,44	86 996	1 873
79	01 0 01 000	FLENSBURG .....	56,36	86 873	1 541
80	05 3 58 008	DUEREN .....	85,04	84 631	995
81	06 4 35 014	HANAU .....	76,52	84 373	1 103
82	05 9 78 024	LUENEN .....	59,06	84 084	1 423
83	05 1 66 032	VIERSEN .....	90,99	78 784	866
84	01 0 04 000	NEUMUENSTER .....	71,56	78 743	1 100
85	05 7 54 008	GUETERSLOH .....	111,99	78 414	700
86	08 1 18 048	LUDWIGSBURG .....	43,66	77 054	1 765
87	05 5 62 014	GLADBECK .....	35,90	76 812	2 140
88	08 3 26 074	VILLINGEN-SCHWENNINGEN .....	165,47	76 600	463
89	05 5 62 004	CASTROP-RAUXEL .....	51,65	76 428	1 480

## 8.1 FLAECHE, BEVOELKERUNG UND BEVOELKERUNGSDICHTE NACH EINWOHNERGROESSENKLASSEN

LFD. NR.	SCHLUESSEL- NUMMER	STADT	FLAECHE KM 2	BEVOEL- KERUNG	BEV.- DICHT JE KM 2
85 STAEDTE VON 50 000 BIS UNTER 100 000 EINWOHNERN					
90	06 5 34 014	MARBURG .....	123,94	76 260	615
91	05 7 70 024	MINDEN .....	101,07	75 419	746
92	08 4 16 041	TUEBINGEN .....	108,13	75 333	697
93	05 9 58 004	ARNSBERG .....	193,39	75 135	389
94	05 9 62 032	LUEDENSCHIED .....	86,71	73 496	848
95	07 3 19 000	WORMS .....	108,73	72 610	668
96	05 5 62 012	DORSTEN .....	171,54	72 020	420
97	09 4 62 000	BAYREUTH .....	66,90	71 811	1 073
98	03 3 51 006	CELLE .....	174,94	70 754	404
99	06 5 31 005	GIESSEN .....	72,56	70 743	975
100	05 5 66 076	RHEINE .....	145,11	70 685	487
101	03 4 01 000	DELMENHORST .....	62,34	70 671	1 134
102	09 4 61 000	BAMBERG .....	54,73	69 990	1 279
103	08 3 35 043	KONSTANZ .....	54,08	68 605	1 269
104	05 5 62 020	HERTEN .....	37,31	68 423	1 834
105	01 0 60 063	NORDERSTEDT .....	58,10	66 680	1 148
106	05 7 66 020	DETMOLD .....	129,42	66 282	512
107	05 5 54 008	BOCHOLT .....	119,43	65 710	550
108	08 1 36 088	AALEN .....	146,42	62 861	429
109	05 1 70 008	DINSLAKEN .....	47,68	60 430	1 267
110	05 3 82 066	TROISDORF .....	62,17	60 267	969
111	03 3 55 022	LUENEBURG .....	70,31	60 194	856
112	05 9 74 028	LIPPSTADT .....	113,36	60 106	530
113	05 7 58 012	HERFORD .....	78,92	59 941	760
114	09 6 61 000	ASCHAFFENBURG .....	62,57	59 088	944
115	07 1 38 045	NEUWIED .....	86,60	58 795	679
116	06 4 33 012	RUESSELSHEIM .....	58,35	58 167	997
117	05 9 78 036	UNNA .....	88,53	57 569	650
118	03 2 53 004	GARBSEN .....	79,27	57 292	723
119	05 1 62 004	DORMAGEN .....	85,61	56 985	666
120	03 3 52 011	CUXHAVEN .....	177,85	56 977	320
121	09 7 63 000	KEMPTEN (ALLGAEU) .....	63,28	56 691	896
122	05 1 62 008	GREVENBROICH .....	102,54	56 580	552
123	05 3 54 032	STOLBERG (RHLD.) .....	98,32	56 550	575
124	09 2 61 000	LANDSHUT .....	65,67	56 230	856
125	08 1 36 065	SCHWABISCH GMUEND .....	113,77	56 073	493
126	03 2 52 006	HAMELN .....	102,31	55 992	547
127	06 6 31 009	FULDA .....	104,04	55 441	533
128	08 1 15 045	SINDELFINGEN .....	50,86	55 362	1 089
129	05 3 62 032	KERPEN .....	113,92	54 909	482
130	05 1 70 048	WESEL .....	122,58	54 895	448
131	05 9 54 016	HATTINGEN .....	71,37	54 887	769
132	05 3 62 008	BERGHEIM .....	96,62	53 882	558
133	05 1 58 016	HILDEN .....	25,96	53 297	2 053
134	05 3 54 012	ESCHWEILER .....	76,01	52 869	696
135	05 5 70 004	AHLEN .....	123,14	52 537	427

## 8.1 FLAECHE, BEVOELKERUNG UND BEVOELKERUNGSDICHTE NACH EINWOHNERGROESSENKLASSEN

LFD. NR.	SCHLUESSEL- NUMMER	STADT	FLAECHE KM 2	BEVOEL- KERUNG	BEV.- DICHT JE KM 2
85 STAEDTE VON 50 000 BIS UNTER 100 000 EINWOHNERN					
136	09 2 62 000	PASSAU .....	69,71	52 356	751
137	09 1 63 000	ROSENHEIM .....	37,11	52 112	1 404
138	05 9 62 040	MENDEN (SAUERLAND) .....	86,07	51 959	604
139	08 1 17 026	GOEPFINGEN .....	59,19	51 713	874
140	09 4 64 000	HOF .....	57,92	51 183	884
141	08 4 35 016	FRIEDRICHSHAFEN .....	69,87	51 094	731
142	09 6 62 000	SCHWEINFURT .....	35,88	51 059	1 423
143	06 4 34 001	BAD HOMBURG V. D. HOEHE .....	51,17	50 647	990
144	03 1 53 005	GOSLAR .....	92,55	50 516	546
145	05 7 66 008	BAD SALZUFLEN .....	100,05	50 494	505
146	05 3 62 028	HUERTH .....	51,34	50 437	982
147	10 0 43 114	NEUNKIRCHEN .....	75,01	50 382	672
148	05 3 82 056	SANKT AUGUSTIN .....	34,22	50 208	1 467
149	03 4 02 000	EMDEN .....	112,38	50 164	446
150	08 3 17 096	OFFENBURG .....	78,39	50 048	638
		ZUSAMMEN ...	7 469,10	5 734 788	768
322 STAEDTE VON 20 000 BIS UNTER 50 000 EINWOHNERN					
151	06 5 32 023	WETZLAR .....	75,61	49 731	658
152	03 1 58 037	WOLFENBUETTEL .....	78,43	48 976	624
153	07 3 16 000	NEUSTADT AN DER WEINSTRASSE .....	117,11	48 958	418
154	05 1 62 022	MEERBUSCH .....	64,46	48 817	757
155	08 2 11 000	BADEN-BADEN .....	140,21	48 622	347
156	05 3 74 012	GUMMERSBACH .....	95,29	48 277	507
157	05 1 58 020	LANGENFELD (RHEINLAND) .....	41,07	48 096	1 171
158	03 4 56 015	NORDHORN .....	149,62	47 788	319
159	05 9 78 028	SCHWERTE .....	56,19	47 684	849
160	05 9 78 004	BERGKAMEN .....	44,78	47 665	1 064
161	08 1 35 019	HEIDENHEIM AN DER BRENZ .....	107,11	47 352	442
162	05 3 62 036	PULHEIM .....	72,03	47 121	654
163	07 3 17 000	PIRMASENS .....	61,41	46 930	764
164	09 7 75 135	NEU-ULM .....	80,94	46 441	574
165	03 2 53 009	LANGENHAGEN .....	72,08	46 323	643
166	08 4 17 079	ALBSTADT .....	134,41	46 226	344
167	05 3 54 004	ALSDORF .....	31,56	46 031	1 459
168	03 1 57 006	PEINE .....	118,97	45 886	386
169	03 4 54 032	LINGEN (EMS) .....	176,13	45 099	256
170	05 3 66 016	EUSKIRCHEN .....	139,51	44 986	322
171	08 1 19 079	WAIBLINGEN .....	42,67	44 522	1 043
172	05 9 78 020	KAMEN .....	40,93	44 324	1 083
173	05 3 62 020	ERFTSTADT .....	119,95	44 306	369
174	05 1 58 004	ERKRATH .....	26,86	44 267	1 648
175	09 4 63 000	COBURG .....	47,05	44 235	939
176	05 1 54 036	KLEVE .....	95,16	44 223	465
177	07 3 11 000	FRANKENTHAL (PFALZ) .....	43,80	43 865	1 001
178	10 0 41 519	VOELKLINGEN .....	67,04	43 781	653

## 8.1 FLAECH, BEVOELKERUNG UND BEVOELKERUNGSDICHTE NACH EINWOHNERGROESSENKLASSEN

LFD. NR.	SCHLUESSEL- NUMMER	STADT	FLAECH KM 2	BEVOEL- KERUNG	BEV.- DICHTE JE KM 2
322 STAEDTE VON 20 000 BIS UNTER 50 000 EINWOHNERN					
179	07 3 18 000	SPEYER .....	42,58	43 748	1 027
180	09 3 61 000	AMBERG .....	50,07	43 669	872
181	05 7 70 004	BAD OEYNHAUSEN .....	64,79	43 235	667
182	05 3 54 016	HERZOGENRATH .....	33,30	43 050	1 293
183	03 3 59 038	STADE .....	110,03	42 915	390
184	08 4 36 064	RAVENSBURG .....	92,03	42 794	465
185	05 3 62 024	FRECHEN .....	45,09	42 719	947
186	05 5 66 028	IBBENBUEREN .....	108,37	42 404	391
187	09 3 63 000	WEIDEN I. D. OPF. ....	68,06	42 224	620
188	08 3 35 075	SINGEN (HOHENTWIEL) .....	61,78	41 908	678
189	09 2 63 000	STRAUBING .....	67,65	41 883	619
190	10 0 45 114	HOMBURG .....	82,58	41 600	504
191	09 7 62 000	KAUFBEUREN .....	40,04	41 545	1 038
192	05 9 74 040	SOEST .....	85,87	41 362	482
193	05 3 62 012	BRUEHL .....	36,13	41 252	1 142
194	01 0 56 015	ELMSHORN .....	18,75	41 169	2 196
195	10 0 45 117	SANKT INGBERT .....	50,07	41 015	819
196	08 2 26 096	WEINHEIM .....	58,59	40 989	700
197	08 3 36 050	LOERRACH .....	39,43	40 734	1 033
198	08 1 15 003	BOEBLINGEN .....	39,04	40 489	1 037
199	05 1 58 026	MONHEIM .....	23,13	40 426	1 748
200	03 4 59 024	MELLE .....	254,02	40 201	158
201	07 1 33 006	BAD KREUZNACH .....	46,11	39 957	867
202	05 5 58 016	DUELLEN .....	184,50	39 720	215
202	05 5 54 020	GRONAU (WESTF.) .....	78,56	39 712	505
204	05 1 66 036	WILLICH .....	67,80	39 625	584
205	08 1 19 020	FELLBACH .....	27,87	39 602	1 421
206	05 7 66 044	LEMGO .....	100,85	39 124	388
207	08 1 15 028	LEONBERG .....	48,74	39 109	802
208	05 1 62 016	KAARST .....	37,44	39 042	1 043
209	03 2 53 010	LEHRTE .....	126,98	38 931	307
210	05 7 58 004	BUENDE .....	59,30	38 816	655
211	06 4 34 008	OBERURSEL (TAUNUS) .....	45,37	38 689	853
212	06 4 38 002	DREIEICH .....	53,33	38 028	713
213	03 2 53 011	NEUSTADT AM RUEBENBERGE .....	357,42	37 996	106
214	10 0 44 115	SAARLOUIS .....	43,24	37 625	870
215	09 7 64 000	MEMMINGEN .....	70,16	37 623	536
216	09 5 61 000	ANSBACH .....	99,93	37 591	376
217	05 7 54 028	RHEDA-WIEDENBRUECK .....	86,67	37 564	433
218	03 2 53 020	WUNSTORF .....	125,59	37 480	298
219	08 2 16 043	RASTATT .....	59,02	37 319	632
220	08 2 15 017	ETTLINGEN .....	56,67	37 005	653
221	05 1 66 016	NETTETAL .....	83,64	36 961	442
222	05 5 70 008	BECKUM .....	111,63	36 861	330
223	02 1 16 077	FILDERSTADT .....	38,55	36 772	954
224	06 4 35 019	MAINTAL .....	32,40	36 730	1 134

## 8.1 FLAECH, BEVOELKERUNG UND BEVOELKERUNGSDICHTE NACH EINWOHNERGROESSENKLASSEN

LFD. NR.	SCHLUESSEL- NUMMER	STADT	FLAECH KM 2	BEVOEL- KERUNG	BEV.- DICHTE JE KM 2
322 STAEDTE VON 20 000 BIS UNTER 50 000 EINWOHNERN					
225	05 1 70 020	KAMP-LINTFORT .....	63,12	36 724	582
226	06 4 36 011	RODGAU .....	65,04	36 697	564
227	05 5 62 008	DATTELN .....	66,08	36 605	554
228	06 2 15 009	BRUCHSAL .....	92,76	36 548	394
229	05 3 70 004	ERKELENZ .....	117,46	36 358	310
230	05 7 58 024	LOEHNE .....	59,33	36 265	611
231	05 3 70 016	HEINSBERG .....	92,19	36 055	391
232	03 2 53 008	LAATZEN .....	34,07	36 005	1 057
233	09 1 78 124	FREISING .....	88,45	35 841	405
234	05 1 58 024	METTMANN .....	42,53	35 797	842
235	03 3 60 025	UELZEN .....	135,58	35 781	264
236	05 3 82 012	BORNHEIM .....	82,73	35 614	430
237	07 3 13 000	LANDAU IN DER PFALZ .....	82,99	35 568	429
238	08 1 16 049	NUERTINGEN .....	46,88	35 500	757
239	05 3 70 020	HUECKELHOVEN .....	61,21	35 463	579
240	01 0 56 039	PINNEBERG .....	21,54	35 459	1 646
241	09 5 65 000	SCHWABACH .....	40,71	35 245	866
242	03 4 52 001	AURICH .....	197,25	34 976	177
243	08 1 18 079	BIETIGHEIM-BISSINGEN .....	31,30	34 944	1 116
244	05 1 16 078	LEINFELDEN-ECHTERDINGEN .....	29,90	34 892	1 167
245	06 4 36 009	NEU-ISENBURG .....	24,28	34 889	1 437
246	06 2 17 065	LAHR/ SCHWARZWALD .....	69,78	34 671	497
247	07 1 34 045	IDAR-OBERSTEIN .....	66,18	34 527	522
248	05 3 82 060	SIEGBURG .....	23,48	34 352	1 463
249	05 3 82 024	KOENIGSWINTER .....	76,19	33 971	446
250	08 1 19 067	SCHORNDORF .....	56,86	33 925	597
251	05 3 76 032	WERMELSKIRCHEN .....	74,65	33 905	454
252	03 1 51 009	GIFHORN .....	104,64	33 831	323
253	05 3 54 036	WUERSELEN .....	38,00	33 826	890
254	05 9 54 006	ENNEPETAL .....	57,39	33 725	588
255	05 7 70 032	PORTA WESTFALICA .....	105,14	33 721	321
256	06 4 36 007	HOFHEIM AM TAUNUS .....	57,36	33 695	587
257	07 3 20 000	ZWEIBRUECKEN .....	70,54	33 341	473
258	05 5 70 052	WARENDORF .....	175,85	33 283	189
259	06 4 31 002	BENSHEIM .....	57,86	33 215	574
260	09 1 74 115	DACHAU .....	34,77	33 141	953
261	05 5 54 012	BORKEN .....	153,14	33 127	216
262	08 1 16 033	KIRCHHEIM UNTER TECK .....	40,47	32 904	813
263	02 2 53 001	BARSINGHAUSEN .....	102,59	32 745	319
264	05 1 70 044	VOERDE (NIEDERRHEIN) .....	53,48	32 705	612
265	06 4 16 036	ROTTENBURG AM NECKAR .....	142,27	32 634	229
266	03 3 59 010	BUXTEHUDE .....	76,48	32 512	425
267	01 0 61 046	ITZEHOE .....	27,30	32 394	187
268	09 1 79 121	FUERSTENFELDBRUCK .....	30,47	32 050	052
269	05 7 62 020	HOEXTER .....	157,84	31 887	202
270	05 9 62 016	HEMER .....	67,55	31 854	472

## 8.1 FLAECH, BEVOELKERUNG UND BEVOELKERUNGSDICHTE NACH EINWOHNERGROESSENKLASSEN

LFD. NR.	SCHLUESSEL- NUMMER	STADT	FLAECH KM 2	BEVOEL- KERUNG	BEV.- DICHTE JE KM 2
322 STAEDTE VON 20 000 BIS UNTER 50 000 EINWOHNERN					
271	05 7 66 040	LAGE .....	76,06	31 787	418
272	05 5 62 016	HALTERN .....	157,82	31 582	200
273	09 3 73 147	NEUMARKT I. D. OPF. ....	76,83	31 497	400
274	05 5 66 084	STEINFURT .....	111,41	31 460	282
275	05 5 58 012	COESFELD .....	140,95	31 367	223
276	03 1 55 011	NORTHEIM .....	145,48	31 196	214
277	01 0 58 135	RENDSBURG .....	25,29	31 109	1 230
278	05 1 66 012	KEMPEN .....	68,55	31 090	454
279	05 5 66 008	EMSDETTEN .....	71,50	30 926	433
280	08 3 27 050	TUTTLINGEN .....	90,50	30 894	341
281	03 4 59 019	GEORGSMARIENHUETTE .....	55,43	30 737	555
282	08 1 27 076	SCHWAEBISCH HALL .....	104,24	30 728	295
283	06 4 31 013	LAMPERTHEIM .....	72,30	30 508	422
284	03 3 53 005	BUCHHOLZ IN DER NORDHEIDE .....	74,62	30 460	408
285	05 9 54 012	GEVELSBERG .....	26,27	30 442	1 159
286	03 4 57 013	LEER (OSTFRIESLAND) .....	70,31	30 436	433
287	09 2 71 119	DEGGENDORF .....	77,23	30 363	393
288	05 3 56 024	JUELICH .....	90,41	30 181	334
289	01 0 56 050	WEDEL (HOLSTEIN) .....	33,82	30 166	892
290	05 9 54 024	SCHWELM .....	20,49	30 021	1 465
291	05 3 82 020	HENNEF (SIEG) .....	105,80	29 943	283
292	05 3 62 040	WESSELING .....	23,37	29 880	1 279
293	06 4 33 008	MOERFELDEN-WALLDORF .....	44,16	29 778	674
294	05 9 58 032	MESCHEDE .....	215,10	29 695	138
295	08 4 17 002	BALINGEN .....	90,34	29 614	328
296	03 2 56 022	NIEBURG (WESER) .....	64,44	29 600	459
297	03 2 53 014	SEELZE .....	54,02	29 596	548
298	03 2 53 016	SPRINGE .....	159,64	29 339	184
299	05 1 54 006	EMMERICH .....	80,05	29 268	366
300	03 4 61 007	NORDENHAM .....	87,19	29 177	335
301	10 0 42 113	MERZIG .....	108,78	29 173	268
302	06 4 31 020	VIERNHEIM .....	48,40	29 166	603
303	05 9 70 024	KREUZTAL .....	70,92	29 071	410
304	08 1 19 008	BACKNANG .....	39,37	28 999	737
305	01 0 59 075	SCHLESWIG .....	24,30	28 960	1 192
306	08 3 17 057	KEHL .....	75,06	28 902	385
307	05 5 54 004	AHAUS .....	150,78	28 897	192
308	03 4 54 035	MEPPEN .....	188,38	28 783	153
309	06 5 33 009	LIMBURG A. D. LAHN .....	45,12	28 778	638
310	05 1 54 016	GOCH .....	115,32	28 761	249
311	05 1 58 012	HEILIGENHAUS .....	27,47	28 678	1 044
312	03 2 53 002	BURGDORF .....	112,26	28 668	255
313	09 4 74 126	FORCHHEIM .....	36,61	28 629	782
314	05 9 54 032	WETTER (RUHR) .....	31,44	28 611	910
315	05 5 66 012	GREVEN .....	140,06	28 595	204
316	03 4 54 041	PAPENBURG .....	118,40	28 497	241

## 8.1 FLAECHE, BEVOELKERUNG UND BEVOELKERUNGSDICHTE NACH EINWOHNERGROESSENKLASSEN

LFD. NR.	SCHLUESSEL- NUMMER	STADT	FLAECHE KM 2	BEVOEL- KERUNG	BEV.- DICHTE JE KM 2
322 STAEDTE VON 20 000 BIS UNTER 50 000 EINWOHNERN					
317	06 4 38 006	LANGEN .....	29,13	28 440	976
318	08 1 16 080	OSTFILDERN .....	22,82	28 251	1 238
319	06 6 32 002	BAD HERSFELD .....	73,81	28 032	380
320	08 2 16 015	GAGGENAU .....	65,05	27 944	430
321	03 1 55 004	EINBECK .....	165,82	27 819	168
322	05 9 78 040	WERNE .....	75,99	27 808	366
323	05 1 58 008	HAAN .....	24,22	27 745	1 146
324	09 4 26 021	BIBERACH AN DER RISS .....	72,15	27 662	383
325	05 9 74 044	WARSTEIN .....	157,90	27 613	175
326	03 3 61 001	ACHIM .....	67,99	27 564	405
327	05 9 62 052	PLETTENBERG .....	96,24	27 555	286
328	05 5 62 036	WALTROP .....	46,97	27 555	587
329	09 4 77 128	KULMBACH .....	92,76	27 535	297
330	03 1 56 011	OSTERODE AM HARZ .....	102,44	27 284	266
331	05 3 82 044	NIEDERKASSEL .....	35,79	27 232	761
332	08 2 26 085	SINSHEIM .....	127,01	27 220	214
333	08 3 36 069	RHEINFELDEN (BADEN) .....	62,84	27 166	432
334	05 5 70 028	DELDE .....	102,32	27 101	265
335	03 3 53 040	WINSEN (LUHE) .....	109,60	27 079	247
336	05 5 62 026	OER-ERKENSCHWICK .....	38,84	27 033	696
337	05 1 54 012	GELDERN .....	96,86	27 024	279
338	01 0 62 001	AHRENSBURG .....	35,30	26 908	762
339	06 4 36 008	KELKHEIM (TAUNUS) .....	30,76	26 890	874
340	05 1 62 020	KORSCHENBROICH .....	54,77	26 843	490
341	07 1 37 003	ANDERNACH .....	53,23	26 697	502
342	06 4 40 002	BAD NAUHEIM .....	32,54	26 540	816
343	10 0 46 117	SANKT WENDEL .....	113,52	26 463	233
344	09 3 76 161	SCHWANDORF .....	123,76	26 443	214
345	08 1 17 024	GEISLINGEN AN DER STEIGE .....	75,84	26 156	345
346	08 1 18 046	KORNWESTHEIM .....	14,55	26 124	1 795
347	05 1 70 032	RHEINBERG .....	75,15	26 087	347
348	06 4 39 015	TAUNUSSTEIN .....	67,04	26 034	388
349	08 3 36 091	WEIL AM RHEIN .....	19,47	25 914	1 331
350	03 1 54 010	HELMSTEDT .....	46,54	25 882	556
351	05 9 66 020	LENNESTADT .....	125,00	25 846	191
352	05 9 74 052	WERL .....	76,35	25 836	338
353	03 2 57 031	RINTELN .....	109,03	25 693	236
354	06 4 38 001	DIETZENBACH .....	21,67	25 594	1 181
355	05 9 78 032	SELM .....	60,40	25 502	422
356	08 1 15 021	HERRENBERG .....	65,72	25 437	387
357	09 7 71 130	FRIEDBERG .....	81,20	25 382	313
358	07 1 31 007	BAD NEUENAH- AHRWEILER .....	63,14	25 306	401
359	05 9 58 044	SUNDERN (SAUERLAND) .....	194,05	25 274	130
360	01 0 53 032	GEESTHACHT .....	33,39	25 257	756
361	05 1 70 028	NEUKIRCHEN-VLUYN .....	43,46	25 217	580
362	01 0 62 060	REINBEK .....	31,23	25 196	807

## 8.1 FLAECHE, BEVOELKERUNG UND BEVOELKERUNGSDICHTE NACH EINWOHNERGROESSENKLASSEN

LFD. NR.	SCHLUESSEL- NUMMER	STADT	FLAECHE KM 2	BEVOEL- KERUNG	BEV.- DICHT JE KM 2
322 STAEDTE VON 20 000 BIS UNTER 50 000 EINWOHNERN					
363	08 1 27 014	CRAILSHEIM .....	109,08	25 065	230
364	06 4 40 003	BAD VILBEL .....	25,65	25 063	977
365	08 3 16 011	EMMENDINGEN .....	33,79	24 922	738
366	05 9 58 012	BRILON .....	228,97	24 482	107
367	05 3 70 040	WEGBERG .....	84,31	24 462	290
368	05 9 58 040	SCHMALLENBERG .....	302,33	24 445	81
369	09 1 85 149	NEUBURG A. D. DONAU .....	81,28	24 323	299
370	01 0 54 056	HUSUM .....	17,57	24 317	1 384
371	03 3 61 012	VERDEN (ALLER) .....	71,57	24 231	339
372	05 9 54 020	HERDECKE .....	22,38	24 223	1 082
373	08 3 35 063	RADOLFZELL AM BODENSEE .....	58,57	24 165	413
374	09 1 77 117	ERDING .....	54,62	24 098	441
375	03 4 52 019	NORDEN .....	104,59	24 069	230
376	06 4 31 011	HEPPENHEIM (BERGSTRASSE) .....	52,13	24 006	461
377	06 4 40 008	FRIEDBERG (HESSEN) .....	50,17	23 999	478
378	03 1 52 016	MUENDEN .....	121,10	23 928	198
379	06 4 38 008	MUEHLHEIM AM MAIN .....	20,73	23 926	1 154
380	05 9 54 028	SPROCKHOEVEL .....	47,76	23 922	501
381	03 1 53 002	BAD HARZBURG .....	65,38	23 913	366
382	03 4 60 009	VECHTA .....	87,77	23 905	272
383	03 4 55 026	VAREL .....	113,51	23 878	210
384	01 0 58 043	ECKERNFORDE .....	17,13	23 840	1 392
385	05 3 78 016	LEICHLINGEN (RHEINLAND) .....	37,30	23 821	639
386	03 3 56 007	OSTERHOLZ-SCHARMBECK .....	146,89	23 745	162
387	05 3 54 008	BAESWEILER .....	27,82	23 652	850
388	06 4 34 002	FRIEDRICHSDORF .....	30,16	23 604	783
389	08 2 36 040	MUEHLACKER .....	54,32	23 531	433
390	09 7 76 116	LINDAU (BODENSEE) .....	32,97	23 510	713
391	05 7 70 028	PETERSHAGEN .....	211,90	23 494	111
392	03 4 59 014	BRAMSCH .....	183,31	23 391	128
393	05 7 54 032	RIETBERG .....	110,20	23 322	212
394	06 4 36 005	HATTERSHEIM AM MAIN .....	15,81	23 283	1 473
395	06 4 32 018	PFUNGSTADT .....	42,53	23 272	547
396	08 3 25 049	ROTTWEIL .....	71,76	23 249	324
397	08 2 15 007	BRETEN .....	71,12	23 200	326
398	08 1 19 091	WEINSTADT .....	31,71	23 186	731
399	09 5 76 143	ROTH .....	96,26	23 131	240
400	06 6 36 003	ESCHWEGE .....	63,27	23 125	365
401	08 4 36 081	WANGEN IM ALLGAEU .....	101,26	23 051	228
402	03 2 54 002	ALFELD (LEINE) .....	72,85	22 939	315
403	06 4 38 012	ROEDERMARK .....	30,01	22 935	764
404	06 5 32 006	DILLENBURG .....	83,88	22 898	273
405	05 3 74 036	RADEVORMWALD .....	53,78	22 700	422
406	03 1 52 007	DUDERSTADT .....	95,60	22 696	237
407	08 2 25 058	MOSBACH .....	62,24	22 643	364
408	08 2 16 007	BUEHL .....	73,21	22 632	309

## 8.1 FLAECHE, BEVOELKERUNG UND BEVOELKERUNGSDICHTE NACH EINWOHNERGROESSENKLASSEN

LFD. NR.	SCHLUESSEL- NUMMER	STADT	FLAECHE KM 2	BEVOEL- KERUNG	BEV.- DICHTE JE KM 2
322 STAEDTE VON 20 000 BIS UNTER 50 000 EINWOHNERN					
409	05 3 70 028	UEBACH-PALENBERG .....	26,10	22 618	867
410	05 9 62 004	ALTENA .....	44,30	22 595	510
411	07 3 39 005	BINGEN AM RHEIN .....	37,75	22 545	597
412	03 3 58 022	WALSRODE .....	270,62	22 531	83
413	08 1 18 073	VAIHINGEN AN DER ENZ .....	73,40	22 508	307
414	06 6 33 003	BAUNATAL .....	38,27	22 440	586
415	08 2 26 098	WIESLOCH .....	30,27	22 398	740
416	03 2 57 035	STADTHAGEN .....	60,27	22 388	371
417	05 3 70 012	GEILENKIRCHEN .....	83,15	22 339	269
418	08 4 36 082	WEINGARTEN .....	12,10	22 302	1 843
419	06 6 35 015	KORBACH .....	123,98	22 298	180
420	08 1 19 085	WINNENDEN .....	28,05	22 282	794
421	10 0 45 112	BLIESKASTEL .....	108,15	22 261	206
422	05 7 74 020	DELBRUECK .....	156,97	22 255	142
423	06 2 35 085	CALW .....	59,88	22 240	371
424	05 9 66 024	OLPE .....	85,67	22 138	258
425	05 3 82 048	RHEINBACH .....	69,73	22 120	317
426	09 1 83 148	WALDKRAIBURG .....	20,90	22 096	1 057
427	05 1 54 032	KEVELAER .....	100,51	22 066	220
428	05 7 70 008	ESPELKAMP .....	83,58	22 020	263
429	08 1 25 065	NECKARSULM .....	24,94	21 982	881
430	03 1 53 012	SEESSEN .....	102,01	21 955	215
431	08 1 18 011	DITZINGEN .....	30,41	21 929	721
432	05 1 66 028	TOENISVORST .....	44,26	21 916	495
433	05 7 70 020	LUEBBECKE .....	65,16	21 829	335
434	05 3 66 028	MECHERNICH .....	136,33	21 818	160
435	09 5 74 138	LAUF A. D. PEGNITZ .....	59,82	21 807	365
436	03 4 53 004	CLOPPENBURG .....	70,56	21 798	309
437	05 7 62 036	WARBURG .....	168,70	21 742	129
438	08 4 25 033	EHINGEN (DONAU) .....	178,36	21 665	121
439	05 9 58 024	MARSBERG .....	182,01	21 643	119
440	05 3 74 048	WIEHL .....	53,13	21 599	407
441	03 2 52 003	BAD PYRMONT .....	61,49	21 582	351
442	09 6 72 114	BAD KISSINGEN .....	59,18	21 452	362
443	06 4 33 006	GROSS-GERAU .....	54,47	21 389	393
444	03 2 55 023	HOLZMINDEN .....	88,24	21 370	242
445	08 3 37 126	WALDSHUT-TIENGEN .....	77,99	21 343	274
446	09 5 73 134	ZIRNDORF .....	28,78	21 264	739
447	08 2 37 040	HORB AM NECKAR .....	119,79	21 230	177
448	06 4 40 005	BUTZBACH .....	106,62	21 172	199
449	08 1 36 019	ELLWANGEN (JAGST) .....	127,45	21 134	166
450	07 3 39 030	INGELHEIM AM RHEIN .....	49,87	21 081	423
451	05 9 66 004	ATTENDORN .....	97,79	21 019	215
452	01 0 51 044	HEIDE .....	31,90	21 012	659
453	06 5 32 012	HERBORN .....	63,80	21 000	329
454	06 4 38 010	OBERTSHAUSEN .....	13,56	20 991	1 548

## 8.1 FLAECHE, BEVOELKERUNG UND BEVOELKERUNGSDICHTE NACH EINWOHNERGROESSENKLASSEN

LFD. NR.	SCHLUESSEL- NUMMER	STADT	FLAECHE KM 2	BEVOEL- KERUNG	BEV.- DICHTE JE KM 2
322 STAEDTE VON 20 000 BIS UNTER 50 000 EINWOHNERN					
455	10 0 44 112	LEBACH .....	64,15	20 908	326
456	01 0 62 004	BAD OLDESLOE .....	52,55	20 787	396
457	09 7 80 139	SONTHOFEN .....	46,50	20 776	447
458	05 1 58 036	WJELFRATH .....	32,23	20 759	644
459	08 3 17 001	ACHERN .....	65,22	20 648	317
460	09 6 75 141	KITZINGEN .....	47,03	20 524	436
461	09 4 79 152	SELB .....	61,36	20 506	334
462	03 2 57 009	BUECKEBURG .....	66,85	20 477	297
463	05 3 82 008	BAD HONNEF .....	48,30	20 468	424
464	08 2 35 046	NAGOLD .....	63,09	20 399	323
465	05 3 74 052	WIPPERFUERTH .....	118,01	20 379	173
466	05 5 66 040	LENGERICH .....	91,24	20 345	223
467	10 0 44 111	DILLINGEN/ SAAR .....	22,07	20 341	922
468	10 0 41 515	PUETTLINGEN .....	23,93	20 200	844
469	06 4 32 008	GRIESHEIM .....	21,41	20 140	941
470	05 9 62 060	WERDOHL .....	33,37	20 088	602
471	09 1 73 126	GERETSRIED .....	24,63	20 047	814
472	06 5 34 018	STADTALLENDORF .....	76,30	20 033	256
		ZUSAMMEN ...	24 564,68	9 787 288	396
391 STAEDTE VON 10 000 BIS UNTER 20 000 EINWOHNERN					
473	05 9 78 012	FROENDENBERG .....	56,21	19 983	356
474	09 4 78 139	LICHTENFELS .....	107,20	19 982	186
475	10 0 41 516	SULZBACH/ SAAR .....	16,13	19 980	1 239
476	06 4 39 008	IDSTEIN .....	79,75	19 825	249
477	05 9 70 004	BAD BERLEBURG .....	275,23	19 776	72
478	08 2 37 026	FREUDENSTADT .....	87,58	19 724	225
479	03 2 53 013	RONNENBERG .....	37,84	19 712	521
480	03 3 57 039	ROTENBURG (WJEMME) .....	99,00	19 704	199
481	08 4 36 055	LEUTKIRCH IM ALLGAEU .....	174,97	19 704	113
482	08 1 26 131	WERTHEIM .....	138,68	19 664	142
483	01 0 55 004	BAD SCHWARTAU .....	18,40	19 540	1 062
484	05 5 70 020	ENNIGERLOH .....	124,88	19 523	156
485	05 3 62 004	BEDBURG .....	80,38	19 491	242
486	09 7 72 163	KOENIGSBRUNN .....	18,39	19 470	1 059
487	06 4 15 050	METZINGEN .....	34,61	19 437	562
488	09 1 81 130	LANDSBERG A. LECH .....	57,89	19 416	335
489	03 4 62 019	WITTMUND .....	210,12	19 364	92
490	05 3 82 032	MECKENHEIM .....	34,83	19 354	556
491	03 2 52 002	BAD MUENDER AM DEISTER .....	107,69	19 335	180
492	08 4 35 059	UEBERLINGEN .....	58,55	19 275	329
493	08 1 28 007	BAD MERGENTHEIM .....	129,96	19 236	148
494	05 9 62 036	MEINERZHAGEN .....	115,16	19 126	166
495	03 4 60 006	LOHNE (OLDENBURG) .....	90,69	19 123	211
496	09 7 75 152	SENDEN .....	25,17	19 106	759
497	05 7 58 036	VLOTHO .....	76,93	19 053	248

## B.1 FLAECH, BEVOELKERUNG UND BEVOELKERUNGSDICHTE NACH EINWOHNERGROESSENKLASSEN

LFD. NR.	SCHLUESSEL- NUMMER	STADT	FLAECH KM 2	BEVOEL- KERUNG	BEV.- DICHTE JE KM 2
391 STAEDTE VON 10 000 BIS UNTER 20 000 EINWOHNERN					
498	10 0 45 111	BEXBACH .....	31,11	19 042	612
499	05 7 74 036	SALZKOTTEN .....	109,43	19 004	174
500	08 3 16 056	WALDKIRCH .....	48,47	18 963	391
501	07 1 37 068	MAYEN .....	58,05	18 958	327
502	03 3 58 021	SOLTAU .....	203,21	18 923	93
503	06 4 32 010	GROSS-UMSTADT .....	86,80	18 764	216
504	09 4 79 136	MARKTREDWITZ .....	49,62	18 636	376
505	09 7 74 135	GUENZBURG .....	55,40	18 545	335
506	05 7 54 016	HARSEWINKEL .....	100,12	18 523	185
507	05 5 54 068	VREDEN .....	135,53	18 521	137
508	07 1 41 075	LAHNSTEIN .....	36,85	18 516	502
509	09 1 89 154	TRAUNREUT .....	45,01	18 467	410
510	03 2 51 041	SYKE .....	127,80	18 421	144
511	05 7 54 012	HALLE (WESTF.) .....	69,22	18 348	265
512	09 7 79 194	NOERDLINGEN .....	68,11	18 340	269
513	08 3 26 012	DONAUESCHINGEN .....	104,63	18 333	175
514	08 3 25 053	SCHRAMBERG .....	45,69	18 321	401
515	06 4 40 012	KARBEN .....	43,96	18 269	416
516	08 1 35 016	GIENGEN AN DER BRENZ .....	44,06	18 262	414
517	01 0 56 041	QUICKBORN .....	43,21	18 216	422
518	05 5 58 024	LUEDINGHAUSEN .....	140,15	18 199	130
519	06 4 35 006	BRUCHKOEDEL .....	29,68	18 139	611
520	06 4 35 010	GELNHAUSEN .....	45,21	18 135	401
521	05 9 74 020	GESEKE .....	97,45	18 093	186
522	09 5 72 132	HERZOGENAUACH .....	47,73	18 066	379
523	08 1 18 019	GERLINGEN .....	17,00	18 048	1 062
524	08 2 26 084	SCHWETZINGEN .....	21,69	18 045	832
525	06 4 36 001	BAD SODEN AM TAUNUS .....	12,45	18 001	1 446
526	03 4 51 007	WESTERSTEDE .....	179,20	17 973	100
527	06 6 34 022	SCHWALMSTADT .....	84,74	17 940	212
528	09 4 76 145	KRONACH .....	66,99	17 883	267
529	03 3 58 016	MUNSTER .....	193,42	17 881	92
530	03 3 57 008	BREMEROERDE .....	150,17	17 878	119
531	05 7 74 016	BUEREN .....	170,91	17 835	104
532	09 1 88 139	STARNBERG .....	61,76	17 828	289
533	07 1 40 501	BOPPARD .....	75,17	17 815	237
534	08 1 17 019	EISLINGEN/ FILS .....	16,42	17 795	1 084
535	06 5 32 011	HAIGER .....	106,68	17 740	166
536	09 3 71 151	SULZBACH-ROSENBERG .....	48,53	17 678	364
537	06 4 34 006	KRONBERG IM TAUNUS .....	18,63	17 649	947
538	05 1 54 044	REES .....	109,57	17 648	161
539	09 7 79 131	DONAUEWOERTH .....	76,99	17 590	226
540	09 1 72 114	BAD REICHENHALL .....	39,39	17 581	446
541	06 4 36 003	ESCHBORN .....	12,14	17 571	1 447
542	03 2 52 007	HESSISCH OLDENDORF .....	120,35	17 492	145
543	06 4 38 005	HEUSENSTAMM .....	19,03	17 460	917

## 8.1 FLAECHE, BEVOELKERUNG UND BEVOELKERUNGSDICHTE NACH EINWOHNERGROESSENKLASSEN

LFD. NR.	SCHLUESSEL- NUMMER	STADT	FLAECHE KM 2	BEVOEL- KERUNG	BEV.- DICHTE JE KM 2
391 STAEDTE VON 10 000 BIS UNTER 20 000 EINWOHNERN					
544	03 4 54 018	HAREN (EMS) .....	208,56	17 398	83
545	09 1 90 157	WEILHEIM I. OB .....	55,51	17 376	313
546	05 7 62 004	BAD DRIBURG .....	115,06	17 354	151
547	05 7 54 048	VERSMOLD .....	84,80	17 333	204
548	07 3 38 025	SCHIFFERSTADT .....	26,06	17 265	615
549	08 2 26 041	LEIMEN .....	20,64	17 186	833
550	05 3 74 004	BERGNEUSTADT .....	37,82	17 179	454
551	09 5 77 177	WEISSENBURG I. BAY. ....	97,56	17 161	176
552	06 4 40 004	BUEDINGEN .....	122,84	17 139	140
553	07 3 34 501	WOERTH AM RHEIN .....	131,64	17 118	130
554	03 4 61 002	BRAKE (UNTERWESER) .....	38,16	17 069	447
555	09 1 86 143	PPAFFENHOFEN A. D. ILM .....	92,65	17 034	184
556	05 5 54 056	STADTLOHN .....	79,04	16 957	215
557	09 1 89 155	TRAUNSTEIN .....	48,56	16 948	349
558	08 2 15 106	WAGHAEUSEL .....	42,84	16 900	394
559	06 5 35 001	ALSFELD .....	129,69	16 895	130
560	09 1 71 112	BURGHAUSEN .....	18,57	16 848	907
561	06 4 38 013	SELIGENSTADT .....	30,87	16 847	546
562	09 7 72 147	GERSTHOFEN .....	32,09	16 788	523
563	09 6 77 155	LOHR A. MAIN .....	90,29	16 783	186
564	05 3 66 044	ZUELPICH .....	101,05	16 767	166
565	08 3 17 089	OBERKIRCH .....	69,12	16 703	242
566	06 6 35 011	FRANKENBERG (EDER) .....	124,88	16 677	134
567	05 5 70 044	TELGTE .....	90,22	16 613	184
568	03 1 53 004	CLAUSTHAL-ZELLERFELD .....	33,95	16 593	489
569	05 5 66 068	OCHTRUP .....	105,61	16 579	157
570	01 0 56 049	UETERSEN .....	11,07	16 552	1 495
571	03 1 54 013	KOENIGSLUTTER AM ELM .....	130,56	16 528	127
572	08 1 26 066	DEHRINGEN .....	67,77	16 526	244
573	09 4 73 151	NEUSTADT B. COBURG .....	61,88	16 510	267
574	06 6 36 016	WITZENHAUSEN .....	126,69	16 505	130
575	01 0 55 012	EUTIN .....	41,39	16 485	398
576	05 7 58 008	ENGER .....	41,21	16 445	399
577	08 1 18 080	KORNTAL-MUENCHINGEN .....	20,71	16 435	794
578	06 4 40 016	NIDDA .....	118,35	16 407	139
579	09 3 72 116	CHAM .....	80,69	16 384	203
580	05 7 66 032	HORN-BAD MEINBERG .....	90,17	16 369	182
581	03 2 54 028	SARSTEDT .....	42,89	16 354	381
582	06 6 33 026	VELLMAR .....	13,95	16 301	1 169
583	06 4 36 004	FLOERSHEIM AM MAIN .....	22,96	16 268	709
584	06 4 32 019	REINHEIM .....	27,71	16 257	587
585	01 0 55 032	NEUSTADT IN HOLSTEIN .....	19,68	16 165	821
586	06 4 34 005	KOENIGSTEIN IM TAUNUS .....	25,07	16 139	644
587	06 6 35 002	AROLSEN .....	126,32	16 124	126
588	10 0 42 116	WADERN .....	110,97	16 081	145
589	05 9 70 016	FREUDENBERG .....	54,45	16 066	295

## 8.1 FLAECHE, BEVOELKERUNG UND BEVOELKERUNGSDICHTE NACH EINWOHNERGROESSENKLASSEN

LFD. NR.	SCHLUESSEL- NUMMER	STADT	FLAECHE KM 2	BEVOEL- KERUNG	BEV.- DICHT JE KM 2
391 STAEDTE VON 10 000 BIS UNTER 20 000 EINWOHNERN					
590	03 4 53 007	FRIESOYTHE .....	246,93	16 033	65
591	01 0 56 044	SCHENEFELD .....	9,99	15 969	1 598
592	03 1 55 012	USLAR .....	113,39	15 954	141
593	10 0 43 115	OTTWEILER .....	45,51	15 951	350
594	08 2 26 032	HOCKENHEIM .....	34,84	15 936	457
595	08 4 17 031	HECHINGEN .....	66,43	15 879	239
596	01 0 53 090	MOELLN .....	25,05	15 851	633
597	03 1 56 009	HERZBERG AM HARZ .....	71,94	15 844	220
598	05 1 70 052	XANTEN .....	72,37	15 820	219
599	05 7 62 016	BRAKEL .....	173,66	15 812	91
600	08 3 36 081	SCHOPFHEIM .....	68,01	15 796	232
601	08 4 15 059	PFULLINGEN .....	30,14	15 748	522
602	05 5 54 048	RHEDE .....	78,65	15 632	199
603	08 1 15 050	WEIL DER STADT .....	43,17	15 616	362
604	07 3 31 003	ALZEY .....	35,22	15 606	443
605	03 3 58 019	SCHNEVERDINGEN .....	234,58	15 582	66
606	07 2 31 134	WITTLICH .....	49,21	15 539	316
607	06 4 39 003	ELTVILLE AM RHEIN .....	46,77	15 534	332
608	09 7 71 113	AICHACH .....	92,98	15 496	167
609	06 5 34 011	KIRCHHAIN .....	90,92	15 486	170
610	08 4 16 025	MOESSINGEN .....	50,06	15 475	309
611	09 7 73 125	DILLINGEN A. D. DONAU .....	75,59	15 474	205
612	09 7 77 151	MARKTOBERDORF .....	95,01	15 460	163
613	05 5 66 016	HOERSTEL .....	107,34	15 410	144
614	09 6 71 111	ALZENAU I. UFR. ....	59,29	15 383	259
615	06 6 34 005	FRITZLAR .....	88,79	15 317	173
616	05 3 78 008	BURSCHEID .....	27,39	15 308	559
617	05 9 58 048	WINTERBERG .....	147,84	15 308	104
618	07 2 35 068	KONZ .....	44,55	15 305	344
619	08 1 25 026	EPPINGEN .....	88,59	15 291	173
620	06 6 32 003	BEBRA .....	93,63	15 277	163
621	07 3 32 002	BAD DUERKHEIM .....	102,65	15 230	148
622	06 4 36 011	SCHWALBACH AM TAUNUS .....	6,47	15 223	2 353
623	08 2 26 013	EBERBACH .....	81,16	15 219	188
624	05 9 70 020	HILCHENBACH .....	80,85	15 157	187
625	06 4 36 006	HOCHHEIM AM MAIN .....	19,43	15 142	779
626	08 4 37 100	SAULGAU .....	97,33	15 112	155
627	08 4 26 070	LAUPHEIM .....	61,80	15 108	244
628	07 1 37 203	BENDORF .....	24,07	15 077	626
629	09 2 75 154	VILSHOFEN .....	86,35	15 016	174
630	08 4 37 104	SIGMARINGEN .....	92,85	15 006	162
631	05 3 66 004	BAD MUENSTEREIFEL .....	150,87	14 964	99
632	06 6 35 003	BAD WILDUNGEN .....	120,08	14 942	124
633	05 7 62 008	BEVERUNGEN .....	97,80	14 936	153
634	05 7 66 016	BLOMBERG .....	99,11	14 893	150
635	01 0 57 062	PREETZ .....	14,40	14 883	1 034

## 8.1 FLÄCHE, BEVÖLKERUNG UND BEVÖLKERUNGSDICHTE NACH EINWOHNERGROESSENKLASSEN

LFD. NR.	SCHLÜSSEL- NUMMER	STADT	FLÄCHE KM 2	BEVÖL- KERUNG	BEV.- DICHT JE KM 2
391 STÄDTE VON 10 000 BIS UNTER 20 000 EINWOHNERN					
636	09 5 77 136	GUNZENHAUSEN .....	82,48	14 830	180
637	09 1 73 147	WOLFRATSHAUSEN .....	8,77	14 768	1 684
638	08 4 35 057	TETTANG .....	71,21	14 763	207
639	05 9 62 012	HALVER .....	77,38	14 723	190
640	03 2 51 012	DIEPHOLZ .....	104,48	14 703	141
641	05 7 66 056	OERLINGHAUSEN .....	32,70	14 697	449
642	09 1 83 128	MUEHLDORF A. INN .....	29,43	14 675	499
643	05 9 62 028	KIERSPE .....	71,62	14 588	204
644	06 6 32 018	ROTENBURG A. D. FULDA .....	79,79	14 564	183
645	06 4 36 009	BAD WALDSEE .....	108,47	14 558	134
646	08 2 25 014	BUCHEN (ODENWALD) .....	136,99	14 532	105
647	05 3 74 016	HUECKESWAGEN .....	50,46	14 532	288
648	07 1 31 077	SINZIG .....	41,01	14 524	354
649	08 2 26 056	NECKARGEMÜND .....	26,15	14 507	555
650	05 3 74 044	WALDBROEL .....	63,02	14 504	230
651	05 5 54 016	GESCHER .....	80,50	14 470	180
652	03 1 54 019	SCHOENINGEN .....	35,36	14 447	409
653	06 4 35 021	NIDDERAU .....	46,73	14 440	309
654	06 5 34 004	BIEDENKOPF .....	90,33	14 439	160
655	01 0 62 018	GLINDE .....	11,21	14 430	1 287
656	03 4 56 001	BAD BENTHEIM .....	100,15	14 399	144
657	06 1 16 071	WENDLINGEN AM NECKAR .....	12,09	14 394	1 191
658	08 3 26 052	SANKT GEORGEN IM SCHWARZWALD .....	59,85	14 380	240
659	06 5 35 011	LAUTERBACH (HESSEN) .....	102,00	14 356	141
660	08 1 25 006	BAD RAPPENAU .....	73,57	14 347	195
661	06 4 35 025	SCHLUECHTERN .....	113,26	14 322	126
662	08 3 37 096	BAD SAECKINGEN .....	25,33	14 316	565
663	05 2 79 112	DINGOLFING .....	44,04	14 310	325
664	08 1 28 139	LAUDA-KOENIGSHOFEN .....	94,47	14 305	151
665	09 1 85 158	SCHROBENHAUSEN .....	75,31	14 293	190
666	06 4 31 005	BUERSTADT .....	34,47	14 278	414
667	03 4 57 021	WEENER .....	81,39	14 277	175
668	06 4 37 011	MICHELSTADT .....	86,97	14 215	163
669	05 9 70 026	BAD LAASPHE .....	135,74	14 197	105
670	08 1 17 018	EBERSBACH AN DER FILS .....	26,27	14 184	540
671	06 5 31 014	POHLHEIM .....	36,00	14 143	372
672	06 6 31 015	HUENFELD .....	119,74	14 123	118
673	07 1 31 070	REMAGEN .....	33,16	14 112	426
674	03 1 53 007	LANGELSHEIM .....	48,67	14 104	290
675	08 1 18 076	SACHSENHEIM .....	57,92	14 101	243
676	06 6 34 009	HOMBERG (EFZE) .....	99,93	14 078	141
677	05 9 58 036	OLSBERG .....	117,79	14 060	119
678	09 6 77 148	KARLSTADT .....	98,03	14 030	143
679	06 6 34 001	BORKEN (HESSEN) .....	82,23	13 990	170
680	09 2 73 137	KELHEIM .....	76,84	13 974	182
681	03 2 51 007	BASSUM .....	166,54	13 965	83

## 8.1 FLAECH, BEVOELKERUNG UND BEVOELKERUNGSDICHTE NACH EINWOHNERGROESSENKLASSEN

LFD. NR.	SCHLUESSEL- NUMMER	STADT	FLAECH KM 2	BEVOEL- KERUNG	BEV.- DICHTE JE KM 2
391 STAEDTE VON 10 000 BIS UNTER 20 000 EINWOHNERN					
682	09 6 73 114	BAD NEUSTADT A. D. SAALE .....	36,89	13 937	378
683	05 7 58 032	SPENGE .....	40,24	13 839	344
684	09 1 78 143	MOOSBURG A. D. ISAR .....	43,86	13 821	315
685	08 2 26 082	SCHRIESHEIM .....	31,67	13 804	436
686	06 4 32 002	BABENHAUSEN .....	66,86	13 759	206
687	08 2 16 017	GERNSBACH .....	82,08	13 758	168
688	06 6 33 013	HOFGEISMAR .....	86,35	13 733	159
689	03 2 54 005	BAD SALZDETURTH .....	67,06	13 703	204
690	08 3 25 045	OBERNDORF AM NECKAR .....	55,93	13 632	244
691	01 0 60 005	BAD SEGEBERG .....	19,11	13 625	713
692	08 3 15 074	MUELLHEIM .....	57,91	13 594	235
693	03 4 58 014	WILDESHAUSEN .....	89,48	13 523	151
694	09 1 76 123	EICHSTAETT .....	47,78	13 503	283
695	03 1 56 002	BAD LAUTERBERG IM HARZ .....	41,54	13 496	325
696	08 1 18 078	FREIBERG AM NECKAR .....	13,14	13 496	1 027
697	09 1 73 112	BAD TOELZ .....	30,95	13 489	436
698	09 7 80 124	IMMENSTADT I. ALLGAEU .....	81,41	13 445	165
699	05 1 87 150	KOLBERMOOR .....	19,80	13 374	675
700	09 5 73 127	STEIN .....	19,51	13 372	685
701	06 6 34 014	MELSUNGEN .....	63,10	13 363	212
702	06 4 33 007	KELSTERBACH .....	15,32	13 341	871
703	09 7 72 125	BOBINGEN .....	50,28	13 334	265
704	09 4 72 175	PEGNITZ .....	95,98	13 327	133
705	06 6 36 006	HESSISCH LICHTENAU .....	105,84	13 261	125
706	03 4 60 002	DAMME .....	104,37	13 259	127
707	03 2 53 012	PATTENSEN .....	66,79	13 236	198
708	07 3 34 007	GERMERSHEIM .....	21,30	13 210	620
709	06 1 15 041	RENNINGEN .....	31,13	13 197	424
710	09 1 72 118	FREILASSING .....	14,79	13 134	888
711	08 2 26 095	WALLDORF .....	19,91	13 125	659
712	09 7 75 129	ILLERTISSEN .....	36,30	13 112	361
713	08 1 19 044	MURRHARDT .....	71,14	13 061	184
714	09 1 90 141	PENZBERG .....	25,72	13 051	507
715	08 3 35 079	STOCKACH .....	69,75	12 978	186
716	05 3 58 036	LINNICH .....	65,47	12 958	198
717	05 7 70 040	RAHDEN .....	134,72	12 947	96
718	08 4 36 049	ISNY IM ALLGAEU .....	85,34	12 909	151
719	06 4 32 004	DIEBURG .....	23,60	12 908	547
720	05 9 74 016	ERWITTE .....	89,29	12 894	144
721	05 3 70 036	WASSENBERG .....	42,46	12 842	302
722	09 7 78 116	BAD WOERISHOFEN .....	57,81	12 788	221
723	01 0 53 100	RATZEBURG .....	30,29	12 769	422
724	06 4 32 016	OBER-RAMSTADT .....	41,88	12 697	303
725	01 0 51 011	BRUNSBUETTEL .....	65,21	12 696	195
726	09 1 87 117	BAD AIBLING .....	41,57	12 658	304
727	08 2 26 031	HEMSBACH .....	12,86	12 571	978

## 8.1 FLAECHE, BEVOELKERUNG UND BEVOELKERUNGSDICHTE NACH EINWOHNERGROESSENKLASSEN

LFD. NR.	SCHLUESSEL- NUMMER	STADT	FLAECHE KM 2	BEVOEL- KERUNG	BEV.- DICHT JE KM 2
391 STAEDTE VON 10 000 BIS UNTER 20 000 EINWOHNERN					
728	09 7 77 129	FUESSEN .....	43,53	12 568	289
729	10 0 41 511	FRIEDRICHSTHAL .....	9,09	12 545	1 380
730	03 2 53 005	GEHRDEN .....	43,06	12 533	291
731	03 4 55 007	JEVER .....	41,85	12 508	299
732	09 6 72 127	HAMMELBURG .....	128,92	12 489	97
733	09 5 74 112	ALTDORF B. NUERNBERG .....	48,59	12 487	257
734	05 3 66 036	SCHLEIDEN .....	120,01	12 481	104
735	08 2 15 097	KRAICHTAL .....	80,57	12 455	155
736	06 5 32 021	SOLMS .....	34,04	12 428	365
737	09 7 75 162	VOEHRINGEN .....	23,36	12 401	531
738	06 6 33 028	WOLFHAGEN .....	111,94	12 329	110
739	08 1 18 050	MARKGROENINGEN .....	28,16	12 230	434
740	09 7 78 173	MINDELHEIM .....	56,44	12 185	216
741	08 1 18 049	MARBACH AM NECKAR .....	18,05	12 174	674
742	08 1 26 115	TAUBERBISCHOFSHHEIM .....	69,04	12 156	176
743	05 1 54 052	STRAELEN .....	73,69	12 149	165
744	03 3 51 004	BERGEN .....	162,71	12 078	74
745	06 4 36 002	EPPSTEIN .....	24,20	12 072	499
746	05 7 62 032	STEINHEIM .....	75,67	12 051	159
747	08 1 16 056	PLOCHINGEN .....	10,66	12 041	1 130
748	05 7 74 008	BAD LIPPSPRINGE .....	50,94	12 016	236
749	08 1 25 005	BAD FRIEDRICHSHALL .....	24,70	12 010	486
750	01 0 59 045	KAPPELN .....	43,00	12 005	279
751	06 5 33 003	BAD CAMBERG .....	54,66	11 949	219
752	06 5 33 017	WEILBURG .....	57,46	11 940	208
753	03 1 55 003	DASSEL .....	112,96	11 939	106
754	09 5 74 152	ROETHENBACH A. D. PEGNITZ .....	13,13	11 918	908
755	01 0 60 044	KALTENKIRCHEN .....	21,92	11 888	542
756	06 5 31 008	HUNGEN .....	86,78	11 857	137
757	01 0 61 029	GLUECKSTADT .....	22,78	11 852	520
758	01 0 53 116	SCHWARZENBEK .....	11,55	11 826	1 024
759	08 4 36 010	BAD WURZACH .....	182,24	11 826	65
760	09 2 79 122	LANDAU A. D. ISAR .....	84,80	11 776	139
761	09 5 77 173	TREUCHTLINGEN .....	102,13	11 773	115
762	09 4 75 154	MUENCHBERG .....	68,79	11 755	171
763	08 1 16 072	WERNAU (NECKAR) .....	10,89	11 736	1 078
764	08 1 26 046	KUENZELSAU .....	75,16	11 729	156
765	08 1 35 020	HERBRECHTINGEN .....	58,63	11 673	199
766	08 4 25 020	BLAUBEUREN .....	79,16	11 615	147
767	07 3 32 024	GRUENSTADT .....	18,10	11 508	636
768	09 7 74 150	KRUMBACH (SCHWABEN) .....	44,64	11 500	258
769	08 3 37 116	WEHR .....	35,66	11 496	322
770	06 4 35 002	BAD SODEN-SALMUENSTER .....	58,62	11 483	196
771	08 4 17 013	BURLADINGEN .....	123,32	11 466	93
772	06 4 39 004	GEISENHEIM .....	40,34	11 457	284
773	09 2 75 126	HAUZENBERG .....	82,80	11 423	138

## 8.1 FLAECHE, BEVOELKERUNG UND BEVOELKERUNGSDICHTE NACH EINWOHNERGROESSENKLASSEN

LFD. NR.	SCHLUESSEL- NUMMER	STADT	FLAECHE KM 2	BEVOEL- KERUNG	BEV.- DICHT JE KM 2
391 STAEDTE VON 10 000 BIS UNTER 20 000 EINWOHNERN					
774	06 5 31 006	GRUENBERG .....	89,24	11 405	128
775	08 4 25 072	LANGENAU .....	75,04	11 368	151
776	03 1 51 040	WITTINGEN .....	224,97	11 354	50
777	03 1 55 001	BAD GANDERSHEIM .....	90,41	11 354	126
778	08 2 26 038	LADENBURG .....	19,01	11 343	597
779	08 1 18 003	ASPERG .....	5,80	11 339	1 955
780	08 4 15 053	MUENSINGEN .....	116,01	11 322	96
781	09 6 79 170	OCHSENFURT .....	63,52	11 294	178
782	09 5 71 193	ROTHENBURG OB DER TAUBER .....	41,76	11 285	270
783	08 3 15 113	TITISEE-NEUSTADT .....	89,66	11 256	126
784	06 5 32 001	ASSLAR .....	43,60	11 250	258
785	08 3 27 049	TROSSINGEN .....	24,24	11 245	464
786	03 2 51 042	TWISTRINGEN .....	114,21	11 228	98
787	06 6 34 003	FELSBERG .....	83,28	11 217	135
788	05 5 70 016	DRENSTEINFURT .....	106,21	11 206	106
789	06 5 31 011	LICH .....	77,64	11 192	144
790	03 1 53 013	VIENENBURG .....	71,12	11 189	157
791	09 5 75 112	BAD WINDSHEIM .....	78,35	11 158	142
792	08 1 36 010	BOPFINGEN .....	77,00	11 091	144
793	06 5 34 010	GLADENBACH .....	72,28	11 090	153
794	01 0 57 057	PLOEN .....	35,94	11 082	308
795	05 9 62 048	NEUENRADE .....	54,12	11 074	205
796	05 1 54 024	KALKAR .....	87,84	11 070	126
797	03 2 51 040	SULINGEN .....	110,60	11 048	100
798	06 4 34 011	USINGEN .....	55,66	11 046	198
799	09 5 74 132	HERSBRUCK .....	22,89	11 035	482
800	09 6 74 147	HASSFURT .....	52,71	11 021	209
801	06 4 33 010	RAUNHEIM .....	12,61	11 019	874
802	09 2 76 138	REGEN .....	65,15	11 011	169
803	05 3 54 020	MONSCHAU .....	94,66	10 981	116
804	08 4 15 078	BAD URACH .....	55,47	10 978	198
805	05 9 74 036	RUETHEN .....	158,10	10 959	69
806	08 1 17 015	DONZDORF .....	39,82	10 902	274
807	03 4 54 019	HASELUENNE .....	159,25	10 864	68
808	05 7 66 052	LUEGDE .....	88,73	10 855	122
809	06 4 35 012	DESTRICH-WINKEL .....	59,55	10 849	182
810	09 1 71 111	ALTOETTING .....	21,59	10 830	502
811	05 9 62 008	BALVE .....	74,75	10 821	145
812	03 4 53 011	LOENINGEN .....	143,01	10 779	75
813	09 1 87 182	WASSERBURG A. INN .....	18,80	10 751	572
814	06 5 31 012	LINDEN .....	22,78	10 751	472
815	03 2 57 028	OBERNKIRCHEN .....	32,48	10 749	331
816	07 1 43 048	MONTABAU .....	33,60	10 740	320
817	09 2 75 141	POCKING .....	68,98	10 720	155
818	06 4 37 006	ERBACH .....	61,54	10 706	174
819	06 5 33 007	HADAMAR .....	40,97	10 695	261

## 6.1 FLAECHE, BEVOELKERUNG UND BEVOELKERUNGSDICHTE NACH EINWOHNERGROESSENKLASSEN

LFD. NR.	SCHLUESSEL- NUMMER	STADT	FLAECHE KM 2	BEVOEL- KERUNG	BEV.- DICHTE JE KM 2
391 STAEDTE VON 10 000 BIS UNTER 20 000 EINWOHNERN					
820	09 1 90 148	SCHONGAU .....	21,36	10 677	500
821	06 4 31 016	LORSCH .....	25,23	10 671	423
822	09 2 76 148	ZWIESEL .....	40,97	10 670	260
823	03 2 54 008	BOCKENEM .....	109,37	10 670	98
824	09 5 72 135	HOECHSTADT A. D. AISCH .....	70,84	10 634	150
825	08 2 15 064	OESTRINGEN .....	53,22	10 627	200
826	08 2 35 079	WILDBAD IM SCHWARZWALD .....	105,26	10 605	101
827	03 3 58 008	FALLINGBOSTEL .....	62,59	10 602	169
828	09 5 75 153	NEUSTADT A. D. AISCH .....	61,27	10 569	172
829	09 1 75 122	GRAFING B. MUENCHEN .....	29,57	10 565	357
830	09 5 71 145	FEUCHTWANGEN .....	137,38	10 562	77
831	01 0 53 083	LAUENBURG/ ELBE .....	9,55	10 545	104
832	09 2 77 116	EGGENFELDEN .....	44,35	10 522	237
833	08 3 17 034	GENGENBACH .....	61,91	10 515	170
834	09 5 71 136	DINKELSBUEHL .....	75,12	10 504	140
835	09 7 75 164	WEISSENHORN .....	53,41	10 503	197
836	05 5 70 040	SENDENHORST .....	96,52	10 497	109
837	07 2 32 018	BITBURG .....	47,49	10 463	220
838	06 4 35 017	LANGENSELBOLD .....	26,25	10 458	398
839	06 4 35 029	WAECHTERSACH .....	50,73	10 425	205
840	08 1 25 013	BRACKENHEIM .....	45,76	10 394	227
841	08 4 35 034	MARKDORF .....	40,91	10 365	253
842	09 2 73 147	MAINBURG .....	61,70	10 363	166
843	06 4 35 028	STEINAU AN DER STRASSE .....	104,85	10 363	95
844	08 2 15 066	PHILIPPSBURG .....	50,59	10 343	204
845	08 2 25 109	WALLDUERN .....	105,87	10 334	98
846	09 4 75 136	HELMBRECHTS .....	58,65	10 282	175
847	08 3 25 057	SULZ AM NECKAR .....	87,60	10 267	117
848	09 4 75 162	REHAU .....	80,33	10 231	127
849	08 3 26 003	BAD DUERRHEIM .....	62,08	10 228	165
850	01 0 62 006	BARGTEHEIDE .....	15,83	10 219	646
851	09 4 79 169	WUNSIEDEL .....	54,89	10 206	186
852	09 7 76 117	LINDENBERG I. ALLGAEU .....	11,84	10 193	861
853	06 4 37 088	PFULLENDORF .....	90,56	10 190	113
854	08 1 27 025	GAILDORF .....	62,56	10 184	163
855	09 2 71 146	PLATTLING .....	35,76	10 182	285
856	09 4 78 165	STAFFELSTEIN .....	99,04	10 182	103
857	09 7 72 200	SCHWABMUENCHEN .....	55,50	10 151	183
858	09 3 72 153	RODING .....	113,70	10 140	89
859	05 7 54 052	WERTHER (WESTF.) .....	35,29	10 110	286
860	03 3 57 057	ZEVEN .....	73,89	10 098	137
861	09 1 77 115	DORFEN .....	99,55	10 079	101
862	03 3 57 051	VISSELHOEVEDE .....	158,81	10 069	63
863	06 4 39 013	RUEDESHEIM AM RHEIN .....	51,45	10 004	194
ZUSAMMEN ...			27 149,61	5 589 886	206

## 8.1 FLAECH, BEVOELKERUNG UND BEVOELKERUNGSDICHTE NACH EINWOHNERGROESSENKLASSEN

LFD. NR.	SCHLUESSEL- NUMMER	STADT	FLAECH KM 2	BEVOEL- KERUNG	BEV.- DICHTE JE KM 2
317 STAEDTE VON 5 000 BIS UNTER 10 000 EINWOHNERN					
864	07 1 32 006	BETZDORF .....	9,57	9 999	1 045
865	07 1 41 006	BAD EMS .....	15,27	9 975	649
866	06 3 15 015	BREISACH AM RHEIN .....	54,59	9 950	182
867	05 7 70 036	PREUSSISCH OLDENDORF .....	69,69	9 941	143
868	09 2 71 141	OSTERHOFEN .....	111,20	9 931	89
869	08 3 26 005	BLUMBERG .....	98,69	9 927	101
870	08 3 26 017	FURTWANGEN .....	82,57	9 923	120
871	09 3 76 119	BURGLENGENFELD .....	81,73	9 917	121
872	05 9 66 006	DROLSHAGEN .....	67,14	9 827	147
873	01 0 55 021	HEILIGENHAFEN .....	18,21	9 842	540
874	06 6 36 001	BAD SODDEN-ALLENDOERF .....	74,11	9 834	133
875	05 2 77 138	PFARRKIRCHEN .....	52,32	9 814	188
876	05 7 74 040	WUENNENBERG .....	160,96	9 796	61
877	09 6 77 131	GEMJENDEN A. MAIN .....	74,99	9 756	130
878	08 4 17 044	MESSSTETTEN .....	76,82	9 750	127
879	09 5 76 127	HILPOLTSTEIN .....	89,44	9 722	109
880	06 4 40 023	ROSBACH V. D. HOEHE .....	45,33	9 721	214
881	06 5 32 003	BRAUNFELS .....	47,23	9 718	206
882	09 1 89 157	TROSTBERG .....	51,54	9 717	189
883	01 0 55 033	OLDENBURG IN HOLSTEIN .....	39,65	9 713	245
884	06 2 35 006	ALTENSTEIG .....	53,21	9 693	182
885	09 6 77 157	MARKTHEIDENFELD .....	34,68	9 672	279
886	06 4 34 010	STEINBACH (TAUNUS) .....	4,40	9 667	2 197
887	03 4 59 030	QUAKENBRUECK .....	17,95	9 651	536
888	06 5 35 016	SCHOTTEN .....	133,56	9 639	72
889	01 0 60 004	BAD BRAMSTEDT .....	23,86	9 599	402
890	05 5 56 008	BILLERBECK .....	90,79	9 576	105
891	03 4 59 004	BAD IBURG .....	36,43	9 575	263
892	03 2 54 014	ELZE .....	47,56	9 556	201
893	03 2 56 025	REHBURG-LOCCUM .....	99,90	9 545	96
894	05 5 54 032	ISSELBURG .....	42,74	9 543	223
895	09 2 74 184	VILSBIBURG .....	69,68	9 542	137
896	03 4 56 021	SCHUETTORF .....	11,23	9 513	647
897	06 5 31 010	LAUBACH .....	97,01	9 474	98
898	08 3 27 046	SPAICHINGEN .....	16,50	9 473	512
899	06 4 39 002	BAD SCHWALBACH .....	40,27	9 460	235
900	08 1 36 042	LORCH .....	34,26	9 458	276
901	09 2 73 152	NEUSTADT A. D. DONAU .....	93,49	9 447	101
902	08 3 17 153	RHEINAU .....	73,44	9 417	128
903	06 5 35 015	SCHLITZ .....	142,07	9 399	66
904	09 3 77 184	TIRSCHENREUTH .....	97,23	9 391	97
905	08 4 17 025	HAIGERLOCH .....	76,46	9 371	123
906	09 1 82 125	MIESBACH .....	32,45	9 337	288
907	09 7 73 144	LAUINGEN (DONAU) .....	44,31	9 327	210
908	05 5 70 036	SASSENBERG .....	77,66	9 281	120
909	09 6 76 139	MILTENBERG .....	60,19	9 251	154

## 8.1 FLAECHE, BEVOELKERUNG UND BEVOELKERUNGSDICHTE NACH EINWOHNERGROESSENKLASSEN

LFD. NR.	SCHLUESSEL- NUMMER	STADT	FLAECHE KM 2	BEVOEL- KERUNG	BEV.- DICHTE JE KM 2
317 STAEDTE VON 5 000 BIS UNTER 10 000 EINWOHNERN					
910	01 0 60 092	WAHLSTEDT .....	15,74	9 184	583
911	08 1 25 102	WEINSBERG .....	22,24	9 179	413
912	08 3 17 026	ETTENHEIM .....	48,90	9 106	186
913	05 7 74 028	LICHTENAU .....	192,02	9 100	47
914	09 3 72 126	FURTH I. WALD .....	67,06	9 095	136
915	07 1 37 226	VALLENDAR .....	13,23	9 090	667
916	09 2 73 111	ABENSBERG .....	60,29	9 075	151
917	09 2 77 145	SIMBACH A. INN .....	47,31	9 049	191
918	07 1 41 029	DIEZ .....	12,40	9 034	729
919	09 2 72 151	WALDKIRCHEN .....	80,04	9 007	113
920	09 2 78 118	BOGEN .....	49,73	9 001	181
921	03 3 54 018	LUECHOW .....	89,10	8 964	101
922	06 5 34 021	WETTER (HESSEN) .....	104,58	8 957	86
923	08 1 18 070	STEINHEIM AN DER MURR .....	23,19	8 924	385
924	06 6 32 009	HERINGEN (WERRA) .....	61,21	8 886	145
925	09 4 75 156	NAILA .....	37,05	8 858	239
926	08 1 25 086	SCHWAIERN .....	49,49	8 852	179
927	01 0 54 151	WESTERLAND .....	10,45	8 851	847
928	05 5 66 088	TECKLENBURG .....	69,60	8 841	127
929	05 7 62 012	BORGENTREICH .....	138,54	8 822	64
930	08 1 25 056	LAUFFEN AM NECKAR .....	22,63	8 805	389
931	02 3 60 002	BAD BEVENSEN .....	47,96	8 796	183
932	07 1 33 052	KIRN .....	16,53	8 785	531
933	09 3 76 141	MAXHUTTE-HAIDHOF .....	31,31	8 725	279
934	06 5 33 013	RUNKEL .....	43,72	8 722	199
935	05 7 66 012	BARNTRUP .....	59,46	8 701	146
936	06 6 36 011	SONTRA .....	111,30	8 696	78
937	09 1 75 115	EBERSBERG .....	40,84	8 663	213
938	08 4 37 076	MENGEN .....	49,78	8 667	174
939	06 1 18 007	BESIGHEIM .....	16,84	8 657	514
940	08 3 35 022	ENGEN .....	70,46	8 601	122
941	06 5 31 013	LOLLAR .....	21,90	8 591	392
942	09 3 71 113	AUERBACH I. D. OPF. ....	70,25	8 586	122
943	05 5 58 036	OLFEN .....	52,42	8 582	164
944	09 7 77 121	BUCHLOE .....	36,16	8 483	235
945	08 1 19 084	WELZHEIM .....	37,99	8 473	223
946	08 4 25 071	LAICHINGEN .....	69,83	8 446	121
947	09 4 75 168	SCHWARZENBACH A. D. SAALE .....	55,85	8 421	151
948	05 1 36 028	HEUBACH .....	25,80	8 409	326
949	08 4 26 097	RIEDLINGEN .....	64,89	8 398	129
950	03 1 56 003	BAD SACHSA .....	33,13	8 380	253
951	03 4 57 002	BORKUM .....	30,66	8 353	272
952	08 1 16 081	AlCHTAL .....	23,65	8 351	353
953	03 4 61 004	ELSFLETH .....	115,05	8 303	72
954	08 2 35 080	WILDBERG .....	56,70	8 293	146
955	05 7 66 060	SCHIEDER-SCHWALENBERG .....	60,07	8 283	138

## 8.1 FLAECH, BEVOELKERUNG UND BEVOELKERUNGSDICHTE NACH EINWOHNERGROESSENKLASSEN

LFD. NR.	SCHLUESSEL- NUMMER	STADT	FLAECH KM 2	BEVOEL- KERUNG	BEV.- DICHTE JE KM 2
317 STAEDTE VON 5 000 BIS UNTER 10 000 EINWOHNERN					
956	03 3 54 004	DANNENBERG (ELBE) .....	76,26	8 282	109
957	06 5 34 016	NEUSTADT (HESSEN) .....	56,88	8 254	145
958	06 4 40 017	NIDBATAL .....	40,21	8 226	205
959	06 4 35 001	BAD ORB .....	47,78	6 214	172
960	09 2 72 120	GRAFENAU .....	63,80	8 181	128
961	09 1 71 132	TOEGING A. INN .....	13,66	8 180	599
962	01 0 56 002	BARMSTEDT .....	17,14	8 149	475
963	08 3 15 076	NEUENBURG AM RHEIN .....	44,12	8 130	184
964	03 4 59 015	DISSEN AM TEUTOBURGER WALD .....	31,90	8 129	255
965	09 3 77 156	WALDSASSEN .....	66,53	8 128	122
966	06 4 37 001	BAD KOENIG .....	46,72	6 072	173
967	05 3 58 044	NIDEGGEN .....	64,92	8 072	124
968	06 1 16 070	WEILHEIM AN DER TECK .....	26,52	8 064	304
969	03 3 55 009	BLECKEDE .....	124,75	8 027	64
970	09 6 75 174	VOLKACH .....	60,43	8 013	133
971	09 5 73 120	LANGENZENN .....	46,56	8 008	172
972	07 1 43 032	HOEHR-GRENZHAUSEN .....	15,88	8 004	504
973	01 0 61 049	KELLINGHUSEN .....	19,10	7 984	416
974	06 4 33 004	GERNSHEIM .....	40,12	7 970	199
975	03 4 52 020	NORDERNEY .....	26,29	7 961	303
976	03 4 56 014	NEUENHAUS .....	31,31	7 933	253
977	09 6 72 135	MJENNERSTADT .....	82,31	7 910	96
978	07 1 32 117	WISSEN .....	34,71	7 907	226
979	06 4 40 019	ORTENBERG .....	54,72	7 903	144
980	08 1 36 050	OBERKOCHEN .....	23,56	7 875	334
981	07 3 33 019	EISENBERG (PFALZ) .....	18,70	7 873	421
982	07 3 35 022	LANDSTUHL .....	15,35	7 856	512
983	03 4 59 017	FUERSTENAU .....	78,58	7 844	100
984	09 1 71 125	NEUOETTING .....	25,86	7 838	303
985	09 7 74 121	BURGAU .....	25,89	7 767	300
986	08 3 16 017	HERBOLZHEIM .....	35,48	7 761	219
987	05 1 55 005	HARDEGSEN .....	83,80	7 754	93
988	05 9 54 004	BRECKERFELD .....	58,65	7 650	130
989	07 1 37 069	MENDIG .....	23,78	7 626	321
990	03 3 52 022	HEMDOOR .....	45,08	7 618	169
991	05 7 62 040	WILLEBADESSEN .....	128,13	7 611	59
992	01 0 59 113	GLUECKSBURG (OSTSEE) .....	39,68	7 555	190
993	08 4 26 014	BAD SCHUSSENRIED .....	55,01	7 547	137
994	06 6 36 004	GROSSALMERODE .....	37,62	7 533	200
995	09 6 77 114	ARNSTEIN .....	111,99	7 509	67
996	09 3 73 112	BERCHING .....	131,13	7 481	57
997	09 4 71 140	HALLSTADT .....	14,58	7 436	510
998	05 7 54 004	BORGHOLZHAUSEN .....	55,60	7 407	133
999	06 5 35 009	HOMBERG (OHM) .....	88,02	7 406	84
1000	06 6 34 007	GUDENSBURG .....	46,49	7 393	159
1001	09 6 76 122	ERLENBACH A. MAIN .....	15,71	7 383	470

## 8.1 FLAECHE, BEVOELKERUNG UND BEVOELKERUNGSDICHTE NACH EINWOHNERGROESSENKLASSEN

LFD. NR.	SCHLUESSEL- NUMMER	STADT	FLAECHE KM 2	BEVOEL- KERUNG	BEV.- DICHTE JE KM 2
317 STAEDTE VON 5 000 BIS UNTER 10 000 EINWOHNERN					
1002	08 1 15 046	WALDENBUCH .....	22,69	7 376	325
1003	08 3 15 108	STAUFEN IM BREISGAU .....	23,26	7 365	317
1004	09 3 76 147	NEUNBURG VORM WALD .....	108,42	7 346	68
1005	09 2 76 144	VIECHTACH .....	62,38	7 302	117
1006	07 3 40 038	RODALBEN .....	15,69	7 302	465
1007	07 3 34 013	KANDEL .....	26,61	7 281	274
1008	01 0 51 074	MELDORF .....	17,83	7 263	407
1009	09 1 86 122	GEISENFELD .....	88,34	7 261	82
1010	09 6 76 145	OBERNBURG A. MAIN .....	24,84	7 214	290
1011	08 3 37 066	LAUFENBURG (BADEN) .....	23,58	7 208	306
1012	08 2 36 043	NEUENBUERG .....	28,17	7 172	255
1013	09 4 79 112	ARZBERG .....	35,48	7 109	200
1014	09 3 72 171	WALDMUENCHEN .....	89,13	7 105	80
1015	05 9 58 028	MEDEBACH .....	126,05	7 100	56
1016	09 2 74 176	ROTTENBURG A. D. LAABER .....	90,24	7 091	79
1017	08 1 25 069	NEUENSTADT AM KOCHER .....	41,16	7 091	172
1018	09 5 71 165	HEILSBRONN .....	62,21	7 081	114
1019	06 5 31 017	STAUFENBERG .....	26,11	7 069	251
1020	08 1 36 045	NERESHEIM .....	118,56	7 060	60
1021	03 1 55 009	MORINGEN .....	82,16	7 054	86
1022	08 3 16 020	KENZINGEN .....	36,93	7 030	190
1023	07 1 32 050	HERDORF .....	18,01	7 011	389
1024	06 6 33 014	IMMENHAUSEN .....	26,56	7 004	245
1025	08 2 16 024	KUPPENHEIM .....	18,08	6 994	387
1026	09 3 74 162	VOHENSTRAUSS .....	73,56	6 978	95
1027	08 3 16 012	ENDINGEN .....	26,72	6 961	261
1028	07 1 31 006	BAD BREISIG .....	19,95	6 959	349
1029	06 6 35 021	WALDECK .....	115,74	6 951	60
1030	01 0 62 061	REINFELD (HOLSTEIN) .....	17,36	6 944	400
1031	09 3 77 141	MITTERTEICH .....	39,33	6 942	177
1032	06 4 40 009	GEDERN .....	75,23	6 931	92
1033	07 2 33 501	DAUN .....	48,98	6 931	142
1034	09 7 74 143	ICHENHAUSEN .....	34,21	6 925	202
1035	09 3 76 149	NITTENAU .....	90,56	6 907	76
1036	03 1 53 003	BRAUNLAGE .....	21,69	6 876	317
1037	08 4 36 008	AULENDORF .....	52,34	6 870	131
1038	09 2 75 124	GRIESBACH I. ROTTAL .....	69,16	6 859	99
1039	07 2 31 008	BERNKASTEL-KUES .....	23,66	6 830	289
1040	01 0 54 086	NIEBUELL .....	30,60	6 819	223
1041	09 3 72 137	KOETZTING .....	62,15	6 817	110
1042	09 3 76 170	TEUBLITZ .....	38,24	6 805	178
1043	09 2 72 118	FREYUNG .....	46,58	6 803	140
1044	06 4 37 002	BEERFELDEN .....	71,18	6 788	95
1045	06 6 34 017	NEUKIRCHEN .....	66,25	6 769	102
1046	09 1 76 114	BEILNGRIES .....	100,11	6 766	66
1047	09 7 73 182	WERTINGEN .....	51,93	6 750	130

## 8.1 FLAECH, BEVOELKERUNG UND BEVOELKERUNGSDICHTE NACH EINWOHNERGROESSENKLASSEN

LFD. NR.	SCHLUESSEL- NUMMER	STADT	FLAECH KM 2	BEVOEL- KERUNG	BEV.- DICHT JE KM 2
317 STAEDTE VON 5 000 BIS UNTER 10 000 EINWOHNERN					
1048	07 3 37 501	ANNWEILER AM TRIFELS .....	39,88	6 730	169
1049	09 6 74 130	EBERN .....	85,88	6 709	78
1050	09 3 75 148	HEMAU .....	122,46	6 699	55
1051	06 4 37 004	BREUBERG .....	30,76	6 667	217
1052	07 2 33 026	GEROLSTEIN .....	64,33	6 655	103
1053	08 2 35 008	BAD LIEBENZELL .....	33,80	6 646	197
1054	08 4 37 078	MESSKIRCH .....	76,22	6 633	87
1055	08 4 26 087	OCHSENHAUSEN .....	59,96	6 618	110
1056	06 6 33 029	ZIERENBERG .....	86,56	6 616	76
1057	01 0 58 117	NORTORF .....	12,77	6 610	518
1058	08 2 37 002	ALPIRSBACH .....	64,55	6 599	102
1059	09 7 79 201	RAIN .....	77,10	6 587	85
1060	09 6 72 113	BAD BRUECKENAU .....	19,96	6 576	329
1061	06 1 18 021	GROSSBOTTWAR .....	25,84	6 563	254
1062	08 3 36 045	KANDERN .....	62,27	6 553	105
1063	09 4 78 116	BURBKUNSTADT .....	40,59	6 522	161
1064	09 4 71 185	SCHESLITZ .....	89,58	6 476	72
1065	08 1 28 126	WEIKERSHEIM .....	80,94	6 434	79
1066	06 6 34 024	SPANGENBERG .....	97,70	6 402	66
1067	09 7 73 136	GUNDELFINGEN A. D. DONAU .....	53,96	6 388	118
1068	08 3 16 010	ELZACH .....	75,27	6 383	85
1069	07 1 33 501	SOBERNHEIM .....	54,03	6 365	118
1070	03 3 52 046	OTTERNDORF .....	50,05	6 362	127
1071	09 6 73 142	MELLRICHSTADT .....	55,77	6 352	114
1072	08 3 36 103	ZELL IM WIESENTAL .....	36,13	6 338	175
1073	05 7 62 028	NIEHEIM .....	79,82	6 334	79
1074	08 3 17 146	ZELL AM HARMERSBACH .....	36,44	6 331	174
1075	06 6 35 020	VOLKMARSEN .....	67,46	6 325	94
1076	08 1 25 039	GUNDELSHEIM .....	38,45	6 322	164
1077	08 3 17 145	WOLFACH .....	67,99	6 286	92
1078	08 3 26 027	HUEFINGEN .....	58,54	6 285	107
1079	08 1 18 010	BOENNIGHEIM .....	20,13	6 285	312
1080	09 6 78 134	GEROLZHOFEN .....	18,40	6 282	341
1081	07 1 37 228	WEISSENTHURM .....	3,99	6 259	1 565
1082	09 3 76 144	NABBURG .....	62,39	6 245	100
1083	07 3 31 055	OSTHOFEN .....	18,63	6 208	332
1084	06 1 28 014	BOXBERG .....	101,76	6 207	61
1085	05 5 71 166	HERRIEDEN .....	81,71	6 191	76
1086	09 5 72 115	BAIERSDORF .....	11,77	6 163	524
1087	09 3 73 126	FREYSTADT .....	80,51	6 146	76
1088	08 2 36 033	KNITTLINGEN .....	26,39	6 123	232
1089	08 3 15 070	LOEFFINGEN .....	88,02	6 109	69
1090	07 1 34 010	BIRKENFELD .....	13,57	6 104	450
1091	07 2 31 124	TRABEN-TRARBACH .....	31,33	6 097	195
1092	08 4 37 031	GAMWERTINGEN .....	52,96	6 095	115
1093	03 4 62 003	ESENS .....	21,89	6 089	278

## 8.1 FLAECHE, BEVOELKERUNG UND BEVOELKERUNGSDICHTE NACH EINWOHNERGROESSENKLASSEN

LFD. NR.	SCHLUESSEL- NUMMER	STADT	FLAECHE KM 2	BEVOEL- KERUNG	BEV.- DICHT JE KM 2
317 STAEDTE VON 5 000 BIS UNTER 10 000 EINWOHNERN					
1094	03 2 55 003	BODENWERDER .....	28,80	6 060	210
1095	03 2 55 034	STADTOLDENDORF .....	24,85	6 059	244
1096	09 4 73 158	RODACH B. COBURG .....	77,66	6 058	76
1097	08 4 25 108	SCHELKLINGEN .....	75,24	6 038	80
1098	07 3 33 039	KIRCHHEIMBOLANDEN .....	26,34	6 036	229
1099	09 6 75 117	DETTELBACH .....	60,92	6 033	99
1100	01 0 55 008	BURG AUF FEHMARN .....	14,48	6 018	416
1101	07 3 37 005	BAD BERGZABERN .....	10,71	6 016	562
1102	08 3 17 110	RENCHEN .....	32,10	6 009	187
1103	05 5 66 024	HORSTMAR .....	44,44	5 982	135
1104	09 5 76 122	GRETING .....	103,84	5 947	57
1105	08 1 25 007	BAD WIMPFEN .....	19,38	5 945	307
1106	06 4 40 021	REICHELSCHEIM (WETTERAU) .....	27,60	5 941	215
1107	07 1 43 062	RANSBACH-BAUMBACH .....	12,14	5 935	489
1108	08 3 26 060	TRIBERG IM SCHWARZWALD .....	33,32	5 919	178
1109	08 1 25 063	MOECKMUEHL .....	49,60	5 912	119
1110	08 2 26 065	RAUENBERG .....	11,12	5 886	529
1111	06 6 31 010	GERSFELD (RHOEN) .....	85,37	5 864	66
1112	08 3 17 040	HASLACH IM KINZIGTAL .....	18,70	5 862	313
1113	09 3 74 168	WINDISCHESCHENBACH .....	35,09	5 855	167
1114	09 4 75 169	SCHWARZENBACH A. WALD .....	36,66	5 854	160
1115	09 6 76 134	KLINGENBERG A. MAIN .....	21,14	5 843	276
1116	09 3 71 127	HIRSCHAU .....	74,60	5 814	78
1117	07 1 40 144	SIMMERN/ HUNSRUECK .....	11,89	5 814	489
1118	01 0 54 019	BREDSTEDT .....	9,93	5 784	582
1119	09 7 74 155	LEIPHEIM .....	32,14	5 776	180
1120	06 6 33 025	TRENDELBURG .....	69,34	5 757	83
1121	08 1 28 064	KUELSHEIM .....	81,46	5 755	71
1122	06 6 33 010	GREBENSTEIN .....	49,85	5 753	115
1123	09 3 74 124	GRAFENWOEHR .....	215,83	5 739	27
1124	09 1 72 122	LAUFEN .....	35,29	5 739	163
1125	08 2 36 038	MAULBRONN .....	25,44	5 734	225
1126	06 6 35 008	DIEMELSTADT .....	82,62	5 732	69
1127	01 0 54 164	WYK AUF FOEHR .....	7,98	5 721	717
1128	07 3 33 502	ROCKENHAUSEN .....	36,82	5 711	155
1129	08 2 37 019	DORNSTETTEN .....	24,21	5 707	236
1130	09 3 73 151	PARSBERG .....	57,30	5 700	99
1131	09 4 74 121	EBERMANNSTADT .....	49,98	5 686	114
1132	01 0 51 072	MARNE .....	4,91	5 653	1 151
1133	09 1 86 158	VOHBURG A. D. DONAU .....	45,19	5 643	125
1134	07 2 35 118	SAARBURG .....	20,35	5 626	276
1135	08 2 35 033	BAD HERRENALB .....	33,03	5 619	170
1136	03 1 56 027	SCHOEPPENSTEDT .....	39,65	5 587	141
1137	09 7 79 155	HARBURG (SCHWABEN) .....	73,17	5 558	76
1138	07 1 36 041	LINZ AM RHEIN .....	18,11	5 544	306
1139	09 2 78 123	GEISELHOERING .....	99,97	5 534	55

## 8.1 FLAECH, BEVOELKERUNG UND BEVOELKERUNGSDICHTE NACH EINWOHNERGROESSENKLASSEN

LFD. NR.	SCHLUESSEL- NUMMER	STADT	FLAECH KM 2	BEVOEL- KERUNG	BEV.- DICHT JE KM 2
317 STAEDTE VON 5 000 BIS UNTER 10 000 EINWOHNERN					
1140	01 0 57 048	LUETJENBURG .....	6,15	5 515	897
1141	07 1 35 020	COCHEM .....	21,24	5 505	259
1142	08 3 27 018	GEISINGEN .....	73,76	5 502	75
1143	09 5 75 168	UFFENHEIM .....	59,46	5 491	92
1144	09 6 74 221	ZEIL A. MAIN .....	28,58	5 459	191
1145	09 3 71 156	VILSECK .....	64,75	5 433	84
1146	07 2 35 045	HERMESKEIL .....	30,86	5 427	176
1147	07 3 39 019	GAU-ALGESHEIM .....	13,98	5 411	387
1148	09 6 73 141	BAD KOENIGSHOFEN I. GRABFELD .....	69,52	5 401	78
1149	08 3 26 006	BRAEUNLINGEN .....	62,11	5 400	87
1150	08 1 26 039	INGELFINGEN .....	46,47	5 394	116
1151	07 2 35 125	SCHWEICH .....	31,25	5 389	172
1152	07 3 37 020	EDENKOBEN .....	17,91	5 348	299
1153	07 1 38 004	BAD HOENNINGEN .....	20,09	5 301	264
1154	05 5 71 214	WASSERTRUEDINGEN .....	53,58	5 291	99
1155	08 4 15 073	TROCHTELFINGEN .....	79,17	5 279	67
1156	09 3 74 139	NEUSTADT A. D. WALDNAAB .....	9,06	5 273	582
1157	06 4 31 022	ZWINGENBERG .....	5,62	5 258	936
1158	08 3 37 022	BONNDORF IM SCHWARZWALD .....	75,98	5 251	69
1159	08 3 25 012	DORNHAN .....	44,92	5 250	117
1160	07 3 36 055	KUSEL .....	14,38	5 242	365
1161	08 1 27 075	SCHROZBERG .....	105,24	5 240	50
1162	06 3 15 133	VOGTSBURG IM KAISERSTUHL .....	37,39	5 192	139
1163	03 4 59 010	BERSENBRUECK .....	42,55	5 161	121
1164	06 6 36 012	WALDKAPPEL .....	96,47	5 147	53
1165	08 1 26 056	NEUENSTEIN .....	47,83	5 146	106
1166	08 4 35 036	MEERSBURG .....	12,03	5 142	427
1167	09 4 71 220	SCHLUESSELFELD .....	70,23	5 123	73
1168	08 4 25 028	DIETENHEIM .....	18,75	5 117	273
1169	09 1 82 132	TEGERNSEE .....	22,77	5 106	224
1170	08 4 17 054	ROSENFELD .....	51,12	5 102	100
1171	09 3 73 121	DIETFURT A. D. ALTMUEHL .....	78,91	5 097	65
1172	06 6 36 013	WANFRIED .....	46,90	5 087	108
1173	07 1 43 308	WESTERBURG .....	18,47	5 069	274
1174	08 1 25 008	BEILSTEIN .....	25,26	5 067	201
1175	08 4 17 022	GEISLINGEN .....	31,95	5 060	156
1176	09 1 83 129	NEUMARKT-SANKT VEIT .....	61,07	5 054	83
1177	07 2 32 296	PRUEM .....	22,82	5 039	221
1178	06 6 35 004	BATTENBERG (EDER) .....	64,73	5 038	78
1179	09 3 76 151	OBERVIECHTACH .....	62,45	5 019	80
1180	09 7 79 228	WEMDING .....	31,69	5 015	158
ZUSAMMEN ...			16 325,77	2 306 819	141
199 STAEDTE VON 2 000 BIS UNTER 5 000 EINWOHNERN					
1181	05 7 62 024	MARIENMUNSTER .....	64,24	4 999	78
1182	06 5 32 016	LEUN .....	28,66	4 994	174

## 8.1 FLAECHE, BEVOELKERUNG UND BEVOELKERUNGSDICHTE NACH EINWOHNERGROESSENKLASSEN

LFD. NR.	SCHLUESSEL- NUMMER	STADT	FLAECHE KM 2	BEVOEL- KERUNG	BEV.- DICHT JE KM 2
199 STAEDTE VON 2 000 BIS UNTER 5 000 EINWOHNERN					
1183	06 6 31 023	TANN (RHOEN) .....	60,45	4 990	83
1184	08 3 17 041	HAUSACH .....	36,07	4 989	138
1185	09 4 72 154	HOLLFELD .....	80,64	4 982	62
1186	03 2 54 018	GRONAU (LEINE) .....	20,72	4 979	240
1187	08 1 16 046	NEUFFEN .....	17,44	4 976	285
1188	06 4 40 015	MJENZENBERG .....	31,59	4 938	156
1189	08 1 28 082	NIEDERSTETTEN .....	104,04	4 938	47
1190	06 4 31 015	LINDENFELS .....	21,09	4 923	233
1191	06 6 33 018	NAUMBURG .....	66,16	4 917	74
1192	09 4 72 179	POTTENSTEIN .....	73,26	4 915	67
1193	08 2 26 091	WAIBSTADT .....	25,57	4 907	192
1194	07 1 43 206	BAD MARIENBERG (WESTERWALD) .....	10,00	4 907	491
1195	09 5 71 226	WINDSBACH .....	68,15	4 906	72
1196	08 3 17 098	OPPENAU .....	73,04	4 903	67
1197	09 3 77 129	KEMNATH .....	52,34	4 899	94
1198	09 4 75 171	SELBITZ .....	27,68	4 890	177
1199	09 1 89 152	TITTMONING .....	72,12	4 878	68
1200	08 1 26 020	CREGLINGEN .....	117,20	4 878	42
1201	09 6 74 133	ELTMANN .....	40,00	4 872	122
1202	01 0 54 138	TOENNING .....	43,13	4 847	112
1203	09 5 71 174	LEUTERSHAUSEN .....	84,13	4 845	58
1204	08 3 17 051	HORNBERG .....	54,45	4 841	85
1205	07 1 43 081	WIRGES .....	10,12	4 840	478
1206	08 3 36 087	TOOTNAU .....	69,60	4 824	69
1207	06 6 34 018	NIEDENSTEIN .....	30,62	4 816	157
1208	09 7 74 185	THANNHAUSEN .....	20,03	4 814	240
1209	06 5 34 001	AMOENEBURG .....	42,95	4 811	109
1210	09 3 76 153	PFREIMD .....	51,45	4 810	93
1211	07 3 39 049	OPPENHEIM .....	7,09	4 802	677
1212	09 6 74 149	HOFHEIM I. UFR. ....	53,94	4 797	89
1213	09 4 72 116	BAD BERNECK I. FICHTELGEBIRGE .....	33,59	4 792	143
1214	08 4 25 081	MUNDERKINGEN .....	13,08	4 770	365
1215	09 3 77 116	ERBENDORF .....	57,26	4 762	83
1216	08 3 37 106	STUEHLINGEN .....	93,25	4 742	51
1217	09 5 76 147	SPALT .....	55,74	4 738	85
1218	09 2 73 164	RIEDENBURG .....	100,64	4 714	47
1219	09 5 76 111	ABENBERG .....	46,39	4 709	97
1220	09 4 72 127	CREUSSEN .....	57,66	4 661	81
1221	05 9 58 020	HALLENBERG .....	65,36	4 646	71
1222	08 2 35 032	HAITERBACH .....	28,92	4 629	160
1223	09 6 73 117	BISCHOFSHAIM A. D. RHOEN .....	67,78	4 629	68
1224	09 4 72 139	GEFREES .....	50,31	4 616	92
1225	08 2 25 075	OSTERBURKEN .....	47,32	4 595	97
1226	07 3 40 004	DAHN .....	40,75	4 590	113
1227	03 3 54 009	HITZACKER .....	56,44	4 545	78
1228	06 4 39 010	LORCH .....	54,55	4 541	83

## 8.1 FLAECHE, BEVOELKERUNG UND BEVOELKERUNGSDICHTE NACH EINWOHNERGROESSENKLASSEN

LFD. NR.	SCHLUESSEL- NUMMER	STADT	FLAECHE KM 2	BEVOEL- KERUNG	BEV.- DICHTE JE KM 2
199 STAEDTE VON 2 000 BIS UNTER 5 000 EINWOHNERN					
1229	07 1 35 092	ZELL (MOSEL) .....	44,94	4 539	101
1230	07 1 32 501	ALTENKIRCHEN (WESTERWALD) .....	10,99	4 525	412
1231	03 2 57 032	RODENBERG .....	15,60	4 512	289
1232	06 5 35 008	HERBSTEIN .....	80,00	4 499	56
1233	09 4 79 129	KIRCHENLAMITZ .....	42,27	4 496	106
1234	09 7 79 197	OETTINGEN I. BAY. ....	34,20	4 495	131
1235	09 7 73 139	HOECHSTAEDT A. D. DONAU .....	37,46	4 492	120
1236	09 4 78 176	WEISMARN .....	81,04	4 472	55
1237	05 3 58 012	HEIMBACH .....	64,90	4 464	69
1238	07 1 41 091	NASSAU .....	17,50	4 449	254
1239	08 1 25 038	GUEGLINGEN .....	16,22	4 431	273
1240	07 1 43 229	HACHENBURG .....	21,44	4 429	207
1241	09 3 74 149	PRESSATH .....	45,64	4 427	97
1242	08 2 26 080	SCHOENAU .....	22,50	4 420	196
1243	07 1 40 112	OBERWESEL .....	21,67	4 420	204
1244	07 3 32 046	WACHENHEIM AN DER WEINSTRASSE .....	24,96	4 397	176
1245	01 0 61 113	WILSTER .....	2,05	4 397	2 145
1246	06 6 35 016	LICHTENFELS .....	96,73	4 333	45
1247	08 3 15 050	HEITERSHEIM .....	11,78	4 323	367
1248	09 6 76 112	AMORBACH .....	50,92	4 299	84
1249	08 1 27 043	ILSHOFEN .....	54,88	4 296	78
1250	07 3 35 035	OTTERBERG .....	32,10	4 266	133
1251	07 3 32 032	LAMBRECHT (PFALZ) .....	8,31	4 252	512
1252	06 6 33 002	BAD KARLSHAFEN .....	14,85	4 247	286
1253	08 1 25 068	NEUDENAU .....	32,93	4 247	129
1254	08 3 37 097	SANKT BLASIEN .....	54,36	4 235	78
1255	09 3 77 157	WALDERSHOF .....	59,78	4 222	71
1256	06 5 34 017	RAUSCHENBERG .....	67,32	4 221	63
1257	03 2 55 013	ESCHERSHAUSEN .....	23,87	4 202	176
1258	09 3 73 167	VELBURG .....	175,67	4 182	24
1259	08 2 26 025	HEIMSHEIM .....	14,32	4 173	291
1260	09 4 79 135	MARKTLEUTHEN .....	33,66	4 156	123
1261	08 2 25 001	ADELSHEIM .....	43,84	4 153	95
1262	09 5 77 158	PAPPENHEIM .....	64,30	4 145	64
1263	09 5 75 161	SCHEINFELD .....	45,09	4 143	92
1264	09 4 79 150	SCHOENWALD .....	19,18	4 072	212
1265	06 3 35 080	TENGEN .....	61,97	4 057	65
1266	07 1 34 005	BAUMHOLDER .....	16,63	4 050	241
1267	09 3 71 150	SCHNAITTENBACH .....	55,75	4 047	73
1268	09 4 76 152	LUDWIGSSTADT .....	56,04	4 008	72
1269	06 3 26 068	VOEHRENBACH .....	70,47	4 007	57
1270	07 1 38 012	DIERDORF .....	31,89	4 005	126
1271	07 1 38 073	UNKEL .....	8,16	3 985	488
1272	08 2 16 028	LICHTENAU .....	27,63	3 972	144
1273	09 5 76 126	HEIDECK .....	58,57	3 971	68
1274	06 4 31 012	HIRSCHHORN (NECKAR) .....	30,84	3 962	128

## 8.1 FLAECH, BEVOLKERUNG UND BEVOLKERUNGSDICHTE NACH EINWOHNERGROESSENKLASSEN

LFD. NR.	SCHLUESSEL- NUMMER	STADT	FLAECH KM 2	BEVOL- KERUNG	BEV.- DICHTE JE KM 2
199 STAEDTE VON 2 000 BIS UNTER 5 000 EINWOHNERN					
1275	08 1 26 045	KRAUTHEIM .....	52,91	3 957	75
1276	09 6 75 139	IPHOFEN .....	78,05	3 947	51
1277	09 6 76 169	WOERTH A. MAIN .....	15,89	3 932	247
1278	09 7 79 186	MONHEIM .....	69,31	3 926	57
1279	09 3 74 117	ESCHENBACH I. D. OPF. ....	33,20	3 901	118
1280	08 1 35 027	NIEDERSTOTZINGEN .....	29,81	3 874	130
1281	08 2 35 047	NEUBULACH .....	24,69	3 867	157
1282	03 1 52 006	DRANSFELD .....	28,75	3 865	134
1283	03 4 54 012	FREREN .....	48,82	3 848	79
1284	08 1 26 028	FORCHTENBERG .....	38,03	3 830	101
1285	08 3 25 051	SCHILTACH .....	34,22	3 825	112
1286	09 4 75 166	WEISSENSTADT .....	42,21	3 820	90
1287	06 4 32 009	GROSS-BIEBERAU .....	18,27	3 811	209
1288	07 1 40 064	KASTELLAUN .....	8,47	3 778	446
1289	06 4 31 018	NECKARSTEINACH .....	22,06	3 750	170
1290	08 1 27 032	GERABRONN .....	40,37	3 749	93
1291	09 4 77 156	STADTSTEINACH .....	39,78	3 725	94
1292	07 3 32 019	FREINSHEIM .....	13,61	3 719	273
1293	09 3 77 112	BAERNAU .....	74,44	3 716	50
1294	09 4 73 165	SESSLACH .....	72,47	3 712	51
1295	08 4 26 013	BAD BUCHAU .....	23,77	3 707	156
1296	09 6 74 164	KOENIGSBERG I. BAY. ....	60,33	3 672	61
1297	08 1 28 039	FREUDENBERG .....	34,81	3 649	105
1298	03 2 56 014	HOYA .....	8,42	3 630	431
1299	09 6 75 147	MARKTBREIT .....	20,16	3 628	180
1300	08 1 27 089	VELLBERG .....	31,89	3 613	113
1301	09 4 74 132	GRAEFENBERG .....	37,90	3 612	95
1302	07 1 33 007	BAD MUENSTER AM STEIN-EBERNBURG .....	9,52	3 577	376
1303	06 6 35 012	GEMUENDEN (WOHRA) .....	58,67	3 557	61
1304	09 4 76 184	WALLENFELS .....	45,05	3 548	79
1305	07 1 41 501	BRAUBACH .....	20,26	3 536	175
1306	09 6 73 153	OSTHEIM V. D. RHOEN .....	40,73	3 531	87
1307	06 6 33 016	LIEBENAU .....	48,87	3 527	72
1308	06 5 31 001	ALLENDORF (LUMDA) .....	22,01	3 526	160
1309	08 1 27 046	KIRCHBERG AN DER JAGST .....	40,92	3 479	85
1310	08 4 17 057	SCHOENBERG .....	23,27	3 473	149
1311	08 1 36 038	LAUCHHEIM .....	40,97	3 444	84
1312	07 1 40 133	SANKT GOAR .....	22,93	3 436	150
1313	09 3 75 210	WOERTH A. D. DONAU .....	39,92	3 427	86
1314	07 1 43 286	RENNEROD .....	18,14	3 421	189
1315	06 6 35 014	HATZFELD (EDER) .....	58,52	3 404	58
1316	09 3 72 154	ROETZ .....	66,71	3 400	51
1317	08 2 26 055	NECKARBISCHOFSHHEIM .....	26,42	3 364	127
1318	08 3 17 073	MAHLBERG .....	16,59	3 326	200
1319	07 3 32 009	DEIDESHEIM .....	26,49	3 306	125
1320	08 1 26 060	NIEDERNHALL .....	17,71	3 291	186

## 8.1 FLAECHE, BEVOELKERUNG UND BEVOELKERUNGSDICHTE NACH EINWOHNERGROESSENKLASSEN

LFD. NR.	SCHLUESSEL- NUMMER	STADT	FLAECHE KM 2	BEVOEL- KERUNG	BEV.- DICHTE JE KM 2
199 STAEDTE VON 2 000 BIS UNTER 5 000 EINWOHNERN					
1321	06 5 35 010	KIRTORF .....	79,86	3 261	41
1322	08 1 28 047	GRUENSFELD .....	44,72	3 261	73
1323	06 5 35 018	ULRICHSTEIN .....	65,61	3 196	49
1324	08 3 27 036	MUEHLHEIM AN DER DONAU .....	21,73	3 156	145
1325	09 5 77 125	ELLINGEN .....	31,19	3 112	100
1326	03 1 56 001	BAD GRUND (HARZ) .....	7,12	3 099	435
1327	06 6 35 010	FRANKENAU .....	57,29	3 092	54
1328	09 4 71 115	BAUNACH .....	26,13	3 073	118
1329	07 1 33 065	MEISENHEIM .....	10,34	3 035	294
1330	07 1 41 092	NASTAETTEN .....	13,02	2 998	230
1331	01 0 51 127	WESSELBUREN .....	5,14	2 995	583
1332	06 5 35 006	GREBENAU .....	55,38	2 924	53
1333	09 4 72 197	WALSCHENFELD .....	55,65	2 916	52
1334	08 1 16 054	OWEN .....	9,70	2 890	298
1335	03 1 58 020	HORNBURG .....	22,17	2 888	130
1336	09 4 72 143	GOLDKRONACH .....	23,24	2 865	123
1337	08 3 27 016	FRIDINGEN AN DER DONAU .....	22,47	2 856	127
1338	06 5 35 014	ROMROD .....	54,43	2 824	52
1339	09 6 75 158	PRICHSENSTADT .....	48,85	2 778	57
1340	03 1 53 010	SANKT ANDREASBERG .....	9,86	2 705	274
1341	08 1 25 059	LOEWENSTEIN .....	23,43	2 693	115
1342	07 1 40 067	KIRCHBERG (HUNSRUECK) .....	18,05	2 639	146
1343	09 3 76 160	SCHOENSEE .....	50,26	2 631	52
1344	09 5 75 115	BURGBERNHEIM .....	42,30	2 600	61
1345	07 1 37 221	RHENS .....	16,30	2 597	159
1346	01 0 54 033	FRIEDRICHSTADT .....	3,99	2 576	646
1347	03 1 53 001	ALTENAU .....	4,55	2 565	564
1348	08 1 17 061	LAUTERSTEIN .....	23,32	2 552	109
1349	08 1 26 085	WALDENBURG .....	31,57	2 539	80
1350	03 3 54 026	WUSTROW .....	30,00	2 535	85
1351	08 2 25 114	RAVENSTEIN .....	55,98	2 532	45
1352	07 1 31 001	ADENAU .....	18,60	2 532	136
1353	09 3 74 147	PLEYSTEIN .....	33,36	2 510	75
1354	09 6 73 123	FLADUNGEN .....	46,41	2 501	54
1355	09 4 76 180	TEUSCHNITZ .....	33,99	2 449	72
1356	07 1 37 501	MUENSTERMAIFELD .....	27,79	2 443	86
1357	07 1 33 103	STROMBERG .....	8,51	2 395	281
1358	08 1 17 058	WIESENSTEIG .....	23,41	2 390	102
1359	08 1 18 059	OBERRIEXINGEN .....	8,17	2 355	288
1360	03 3 58 018	RETHEM (ALLER) .....	33,75	2 341	69
1361	09 4 75 165	SCHAUENSTEIN .....	26,66	2 332	87
1362	09 5 71 198	SCHILLINGSFUEHRST .....	27,54	2 295	83
1363	01 0 54 036	GARDING .....	3,08	2 291	744
1364	08 2 35 084	BAD TEINACH-ZAVELSTEIN .....	25,16	2 276	90
1365	07 3 36 058	LAUTERECKEN .....	8,93	2 269	254
1366	09 4 72 118	BETZENSTEIN .....	51,84	2 257	44

## 8.1 FLAECHE, BEVOELKERUNG UND BEVOELKERUNGSDICHTE NACH EINWOHNERGROESSENKLASSEN

LFD. NR.	SCHLUESSEL- NUMMER	STADT	FLAECHE KM 2	BEVOEL- KERUNG	BEV.- DICHTE JE KM 2
199 STAEDTE VON 2 000 BIS UNTER 5 000 EINWOHNERN					
1367	07 3 39 003	BACHARACH .....	23,53	2 255	96
1368	08 4 37 101	SCHEER .....	18,72	2 228	119
1369	09 5 71 177	MERKENDORF .....	26,07	2 220	85
1370	08 3 36 079	SCHOENAU IM SCHWARZWALD .....	14,71	2 191	149
1371	09 6 79 124	EIBELSTADT .....	7,02	2 158	307
1372	08 3 15 111	SULZBURG .....	22,73	2 152	95
1373	08 4 37 114	VERINGENSTADT .....	31,25	2 116	68
1374	09 6 75 144	MAINBERNHEIM .....	12,23	2 114	173
1375	01 0 61 055	KREMPE .....	3,39	2 110	622
1376	06 6 35 017	ROSENTHAL .....	51,54	2 095	41
1377	09 6 77 177	RIENECK .....	26,20	2 085	80
1378	08 4 15 034	HAYINGEN .....	63,34	2 067	33
1379	07 3 36 105	WOLFSTEIN .....	13,75	2 063	150
		ZUSAMMEN ...	7 639,16	746 914	98
26 STAEDTE VON 1 000 BIS UNTER 2 000 EINWOHNERN					
1380	09 5 71 229	WOLFRAMS-ESCHENBACH .....	25,46	1 992	78
1381	08 4 37 047	HETTINGEN .....	46,06	1 892	41
1382	08 1 27 047	LANGENBURG .....	31,40	1 822	58
1383	03 2 57 033	SACHSENHAGEN .....	15,53	1 762	113
1384	09 5 74 160	VELDEN .....	21,33	1 741	82
1385	07 3 40 211	HORNBACH .....	13,31	1 663	125
1386	07 1 41 066	KATZENELNBOKEN .....	9,20	1 661	181
1387	09 6 79 182	ROETTINGEN .....	27,18	1 645	61
1388	09 6 75 149	MARKTSTEF .....	10,49	1 641	156
1389	09 6 79 114	AUB .....	17,52	1 626	93
1390	09 4 79 127	HOHENBERG A. D. EGER .....	8,21	1 614	197
1391	09 6 76 158	STADTPROZELTEN .....	10,85	1 529	141
1392	07 2 32 088	NEUERBURG .....	10,22	1 523	149
1393	08 1 25 103	WIDDERN .....	25,24	1 480	59
1394	08 3 35 001	AACH .....	10,69	1 425	133
1395	07 1 41 121	SANKT GOARSHAUSEN .....	6,99	1 419	203
1396	03 1 53 015	WILDEMANN .....	3,34	1 373	411
1397	09 5 71 189	ORNBAU .....	15,16	1 366	90
1398	09 3 74 140	NEUSTADT A. KULM .....	18,11	1 321	73
1399	06 6 34 023	SCHWARZENBORN .....	26,93	1 305	49
1400	07 1 41 069	KAUB .....	12,98	1 283	99
1401	09 4 77 129	KUPFERBERG .....	6,28	1 131	137
1402	09 4 75 146	LICHTENBERG .....	9,47	1 102	116
1403	07 3 33 054	OBERMOSCHEL .....	10,16	1 101	108
1404	07 2 32 070	KYLLBURG .....	4,62	1 055	228
1405	09 6 77 181	ROTHENFELS .....	12,23	1 031	84
		ZUSAMMEN ...	410,96	36 507	94

## 8.1 FLAECHE, BEVOELKERUNG UND BEVOELKERUNGSDICHTE NACH EINWOHNERGROESSENKLASSEN

LFD. NR.	SCHLUESSEL- NUMMER	STADT	FLAECHE KM 2	BEVOEL- KERUNG	BEV.- DICHT JE KM 2
-------------	-----------------------	-------	-----------------	-------------------	---------------------------

## 2 STAEDTE UNTER 1 000 EINWOHNERN

1 406	03 3 54 021	SCHNACKENBURG .....	23,92	813	34
1 407	01 0 59 002	ARNIS .....	0,45	501	1 113
ZUSAMMEN ...			24,37	1 314	54

## 8.2 NACH LAENDERN UND EINWOHNERGROESSENKLASSEN

LAND	GEMEIN- DEN INS- GESAMT <sup>1)</sup>	DARUNTER STAEDTE								
		INS- GESAMT	DAVON MIT ... BIS UNTER ... EINWOHNERN							
			UNTER 1 000	1 000 5 000	5 000 10 000	10 000 20 000	20 000 50 000	50 000 100 000	100 000 500 000	500 000 UND MEHR
SCHLESWIG-HOLSTEIN	1 129	61	1	6	17	19	13	3	2	-
HAMBURG	1	1	-	-	-	-	-	-	-	1
NIEDERSACHSEN	1 031	156	1	15	26	47	50	9	7	1
BREMEN	2	2	-	-	-	-	-	-	1	1
NORDRHEIN-WESTFALEN	396	262	-	3	19	61	112	38	24	5
HESSEN	426	185	-	26	41	71	36	6	4	1
RHEINLAND-PFALZ	2 303	113	-	39	39	16	12	4	3	-
BADEN-WÜRTTEMBERG	1 111	302	-	58	81	84	59	13	6	1
BAYERN	2 051	307	-	78	94	88	30	11	5	1
SAARLAND	52	17	-	-	-	5	10	1	1	-
BERLIN (WEST)	1	1	-	-	-	-	-	-	-	1
BUNDESGBIET	8 503	1 407	2	225	317	391	322	85	53	12

1) OHNE DIE GEMEINDEFREIEN GEBIETE SACHSENWALD (FORST-  
GUTSBEZIRK) UND BUCHHOLZ (FORSTGUTSBEZIRK) IN SCHLES-  
WIG-HOLSTEIN, DIE ALS EXKLAVEN ZUR GEMEINDE AUMUEHLE  
BZW. ZU DEN GEMEINDEN BARK, HARTENHOLM, HEIDMUEHLEN

UND WAHLSTEDT, STADT GEHOEREN; SOWIE OHNE DAS GEMEINDE-  
FREIE GEBIET GUTSBEZIRK REINHARDSWALD IN HESSEN, DESSEN  
BEVOELKERUNG IN DER GEMEINDE REINHARDSHAGEN ENTHALTEN  
IST.

9 POSTLEITEINHEITEN AM 31.12.1984

9.1 POSTLEITZONEN UND POSTLEITRAEUME MIT IHRER FLAECHE UND BEVOELKERUNG

POST- LEIT- EINHEIT	FLAECHE <sup>1)</sup> KM <sup>2</sup>	BEVOELKERUNG	POST- LEIT- EINHEIT	FLAECHE <sup>1)</sup> KM <sup>2</sup>	BEVOELKERUNG
10	480,13	1 848 585	58	1 087,62	767 119
1	480,13	1 848 585	59	2 534,33	530 784
20	3 070,29	2 213 380	5	23 869,51	7 827 086
21	4 111,66	541 820	60	1 061,00	1 210 235
22	5 007,30	494 514	61	1 708,46	580 495
23	6 471,01	1 080 492	62	2 163,42	835 529
24	2 285,84	469 497	63	3 767,98	899 401
27	2 137,75	144 287	64	5 146,24	826 156
28	7 599,07	1 488 412	65	3 503,19	785 399
29	6 412,24	975 092	66	2 787,90	1 102 105
2	37 095,16	7 407 494	67	5 272,61	1 236 942
30	5 089,58	1 261 495	68	638,77	555 003
31	6 813,42	751 703	69	3 869,83	790 298
32	2 446,82	511 450	6	29 919,40	8 821 563
33	3 054,72	864 162	70	2 772,80	1 464 971
34	3 793,07	639 085	71	4 354,62	1 031 730
35	6 757,35	1 062 369	72	2 904,92	551 262
3	27 954,96	5 090 264	73	1 006,72	508 113
40	1 563,34	1 688 591	74	3 149,60	730 314
41	1 927,66	1 253 488	75	3 114,26	1 148 363
42	1 897,90	832 024	76	1 662,83	299 771
43	957,34	1 350 934	77	2 872,86	540 457
44	6 952,25	1 211 023	78	4 149,20	857 190
45	3 715,15	639 441	79	6 213,97	1 047 329
46	692,53	1 586 165	7	32 201,78	8 179 500
47	4 149,10	1 089 408	80	6 078,76	2 449 008
48	1 293,37	614 622	81	3 766,45	387 750
49	2 777,27	806 341	82	4 782,60	636 695
4	25 925,91	11 072 037	83	8 404,69	844 723
50	1 515,87	1 669 873	84	9 956,17	1 060 172
51	2 279,72	978 957	85	6 812,11	1 627 146
52	2 358,21	648 969	86	4 967,08	750 376
53	1 855,96	636 967	87	7 334,12	1 171 772
54	4 526,52	866 834	88	6 929,60	675 264
55	5 327,99	506 167	89	7 441,71	1 199 821
56	707,44	921 042	8	66 473,29	10 802 727
57	1 675,85	300 374	1-8	243 920,14	61 049 256

1) OHNE UNBEWOHNTE GEMEINDEFREIE GEBIETE.

## 9.2 POSTLEITBEREICHE MIT IHRER FLAECHEN UND BEVOELKERUNG \*)

POSTLEITBEREICH			BEVOEL- KERUNG	POSTLEITBEREICH			BEVOEL- KERUNG
NR.	NAME	FLAECHEN KM 2		NR.	NAME	FLAECHEN KM 2	
100	BERLIN .....	480,13	1 848 585	288	BRAKE (UNTERWESER) .....	390,40	37 842
200	HAMBURG .....	950,14	1 731 245	289	NORDENHAM .....	216,20	35 639
205	HAMBURG .....	551,98	134 891	290	OLDENBURG (OLDENBURG) .....	1 320,20	260 199
206	BAD OLDESLOE .....	440,59	57 566	291	WESTERSTEDE .....	627,30	53 580
207	AHRENSBURG .....	343,86	86 243	293	VAREL .....	365,10	46 063
208	PINNEBERG .....	394,96	152 541	294	WILHELMSHAVEN .....	1 050,37	200 869
209	WINSSEN (LUHE) .....	330,27	50 894	295	LEER (OSTFRIESLAND) .....	906,04	125 139
210	HAMBURG .....	178,62	50 736	296	AURICH .....	627,32	81 459
211	BUCHHOLZ IN DER NORDHEIDE ..	559,16	69 145	297	EMDEN .....	358,85	79 528
212	LUENEBURG .....	1 119,15	136 529	298	NORDEN .....	479,84	71 396
215	BUXTEHUDE .....	359,31	72 037	299	PAPENBURG .....	677,22	56 855
216	STADE .....	979,16	107 828	300	HANNOVER .....	780,13	682 203
217	HENMOOR .....	736,32	46 630	301	HANNOVER .....	383,32	170 670
219	CUXHAVEN .....	179,94	58 915	303	WALSRODE .....	660,18	56 048
220	ELMSHORN .....	478,26	94 901	304	SOLTAU .....	1 141,35	66 487
221	ITZEHOE .....	1 030,21	116 626	305	WUNSTORF .....	736,98	114 677
222	SANKT MICHAELISDONN .....	526,43	44 077	306	STADTHAGEN .....	304,31	84 523
224	HEIDE .....	813,62	73 387	307	NIENBURG (WESER) .....	1 083,31	86 887
225	HUSUM .....	1 285,62	93 796	310	CELLE .....	1 726,03	168 294
226	NIEBUELL .....	670,77	36 092	311	UELZEN .....	1 347,91	85 057
227	WYK AUF FOEHR .....	103,26	12 483	312	WITTINGEN .....	702,58	34 473
228	WESTERLAND .....	99,13	23 152	313	LUECHOW .....	1 116,87	48 792
230	KIEL .....	833,55	363 897	315	PEINE .....	364,43	85 667
231	KIEL .....	216,95	26 604	316	LEHRTE .....	482,96	102 535
232	PLOEN .....	412,74	33 167	317	GIFHORN .....	566,99	79 991
233	ECKERNFORDE .....	387,85	43 743	318	WOLFSBURG .....	505,65	142 894
234	KAPPELN .....	347,56	32 614	320	HILDESHEIM .....	765,64	213 317
235	NEUMUNSTER .....	1 324,45	210 183	321	ELZE .....	251,95	34 515
236	BAD SEGEBERG .....	446,00	44 895	322	ALFELD (LEINE) .....	317,77	51 675
237	RENSBURG .....	849,75	93 271	325	HAMELN .....	878,80	158 490
238	SCHLESWIG .....	797,71	75 894	326	RINTELN .....	171,17	31 871
239	FLensburg .....	813,53	156 224	328	BAD PYRMONT .....	61,49	21 582
240	LUEBECK .....	608,16	299 673	330	BRAUNSCHWEIG .....	817,52	335 730
241	MOELLN .....	560,10	50 385	332	SALZGITTER .....	372,71	127 430
242	EUTIN .....	312,66	36 566	333	HELMSTEDT .....	291,52	59 770
243	NEUSTADT IN HOLSTEIN .....	349,25	42 257	334	WOLFENBUETTEL .....	327,80	73 330
244	OLDENBURG IN HOLSTEIN .....	455,67	40 616	335	KREIENSEN .....	518,56	66 459
272	ROTENBURG (WUEMME) .....	850,88	63 681	336	OSTERODE AM HARZ .....	143,61	37 615
273	ZEVEN .....	650,56	38 300	337	SEESSEN .....	161,66	26 669
274	BREMervORDE .....	636,31	42 306	338	GOSLAR .....	329,09	102 076
280	BREMEN .....	954,47	670 083	339	GOSLAR .....	92,25	35 081
281	VERDEN (ALLER) .....	1 070,94	96 715	340	GOETTINGEN .....	813,36	218 057
282	BREMEN .....	132,16	17 412	341	NORTHEIM .....	625,61	90 930
283	BASSUM .....	1 035,62	64 813	342	HERZBERG AM HARZ .....	296,21	60 884
284	DIEPHOLZ .....	1 477,30	146 682	343	WITZENHAUSEN .....	371,79	49 025
285	BREMERHAVEN .....	1 293,17	223 728	344	ESCHWEGE .....	491,45	57 981
286	OSTERHOLZ-SCHARMBECK .....	390,86	55 321	345	HOLZMINDEN .....	468,53	63 070
287	DELMENHORST .....	637,95	140 177	347	HOEXTER .....	357,58	59 638

\*) OHNE UNBEWOHNTE GEMEINDEFREIE GEBIETE.

## 9.2 POSTLEITBEREICHE MIT IHRER FLAECHE UND BEVOELKERUNG \*)

POSTLEITBEREICH		FLAECHE KM 2	BEVOEL- KERUNG	POSTLEITBEREICH		FLAECHE KM 2	BEVOEL- KERUNG
NR.	NAME			NR.	NAME		
349	BAD DRIBURG .....	368,54	39 500	452	MELLE .....	254,02	40 201
350	KASSEL .....	1 035,95	388 481	453	IBBENBUEREN .....	325,89	81 087
351	MUENDEN .....	211,63	37 018	454	LENGERICH .....	286,11	43 225
352	HOFGEISMAR .....	393,82	50 289	455	BRAMSCH .....	669,92	56 667
353	WARBURG .....	617,38	59 818	457	QUAKENBRUECK .....	576,24	41 398
354	KORBACH .....	1 043,23	95 129	459	CLOPPENBURG .....	621,20	55 624
355	MARBURG .....	1 274,25	191 615	460	DORTMUND .....	280,19	579 697
356	BIEDENKOPF .....	231,49	36 463	462	CASTROP-RAUXEL .....	51,65	76 428
357	STADTALLENDORF .....	946,86	108 287	463	BOCHUM .....	145,38	384 774
358	FRITZLAR .....	584,32	73 964	465	GELSENKIRCHEN .....	104,84	287 956
359	BAD WILDUNGEN .....	235,80	21 305	467	LUENEN .....	59,08	84 084
400	DUESSELDORF .....	308,41	658 927	469	HERNE .....	51,35	173 226
401	HILDEN .....	90,16	141 819	470	HAMM .....	349,83	276 176
402	METTMANN .....	42,53	35 797	471	LUEDINGHAUSEN .....	487,19	100 724
403	RATINGEN .....	88,72	87 710	472	BECKUM .....	353,21	67 540
404	NEUSS .....	385,34	307 390	473	AHLEN .....	123,14	52 537
405	MOENCHENGLADBACH .....	557,19	378 164	474	OELDE .....	102,32	27 101
406	VIERSEN .....	90,99	78 784	475	UNNA .....	110,89	73 834
410	DUISBURG .....	232,82	522 829	476	WERL .....	127,42	35 292
413	MOERS .....	279,41	191 565	477	SOEST .....	484,75	81 443
415	KREFELD .....	349,07	323 721	478	LIPPSTADT .....	689,87	138 533
417	GELDERN .....	566,19	103 655	479	PADERBORN .....	1 320,48	236 228
418	GOCH .....	176,26	35 199	480	BIELEFELD .....	558,56	370 582
419	KLEVE .....	323,91	76 519	481	BIELEFELD .....	137,07	48 605
420	OBERHAUSEN .....	77,03	223 265	483	GUETERSLOH .....	511,07	157 871
422	DINSLAKEN .....	207,96	105 085	484	RHEDA-WIEDENBRUECK .....	86,67	37 564
423	WESEL .....	529,47	115 245	490	HERFORD .....	284,29	160 096
424	EMMERICH .....	189,62	46 916	492	LEMGO .....	503,80	92 870
425	BOTTROP .....	100,61	112 353	493	DETMOLD .....	572,71	156 698
427	DORSTEN .....	171,54	72 020	495	MINDEN .....	521,13	146 603
428	BORKEN .....	380,85	66 255	497	BAD DEYNHAUSEN .....	245,78	109 491
429	BOCHOLT .....	240,82	90 885	498	BUENDE .....	129,30	61 194
430	ESSEN .....	210,25	625 705	499	LUEBBECKE .....	520,26	79 387
432	HATTINGEN .....	119,13	78 809	500	KOELN .....	405,12	922 286
433	MUELHEIM A.D.RUHR .....	91,27	173 190	501	BERGHEIM .....	356,85	146 764
435	RECKLINGHAUSEN .....	413,42	309 187	502	FRECHEN .....	117,12	89 840
437	MARL .....	87,37	87 231	503	HUERTH .....	51,34	50 437
439	GLADBECK .....	35,90	76 812	504	BRUEHL .....	179,45	115 438
440	MUENSTER .....	1 201,08	443 754	506	BERGISCHE GLADBACH .....	299,75	174 389
441	WARENDORF .....	687,73	93 314	509	LEVERKUSEN .....	106,24	170 719
442	COESFELD .....	904,67	145 838	510	AACHEN .....	443,96	304 620
443	STEINFURT .....	518,01	111 879	511	ALSDORF .....	59,38	69 683
444	RHEINE .....	974,51	158 855	512	HERZOGENRATH .....	33,30	43 050
445	LINGEN (EMS) .....	1 048,05	103 271	513	GEILENKIRCHEN .....	322,35	106 263
446	NORDHORN .....	149,62	47 788	514	ERKELENZ .....	305,44	109 125
447	MEPPEN .....	1 468,58	106 324	516	DUEREN .....	636,61	166 683
450	OSNABRUECK .....	428,64	238 809	517	JUELICH .....	304,35	70 114
451	OSNABRUECK .....	553,13	82 230	518	ESCHWEILER .....	76,01	52 869

\*) OHNE UNBEWOHNTE GEMEINDEFREIE GEBIETE.

## 9.2 POSTLEITBEREICHE MIT IHRER FLAECHEN UND BEVOELKERUNG \*)

POSTLEITBEREICH		FLAECHEN KM 2	BEVOEL- KERUNG	POSTLEITBEREICH		FLAECHEN KM 2	BEVOEL- KERUNG
NR.	NAME			NR.	NAME		
519	STOLBERG (RHLD.)	98,32	56 550	590	SIEGEN	497,73	192 716
520	SIEGBURG	489,82	190 110	591	KREUZTAL	151,77	44 228
521	TROISDORF	97,96	87 499	592	BAD BERLEBURG	481,81	41 720
522	WALDBROEL	463,96	71 124	594	LENNESTADT	585,21	61 845
523	ALTENKIRCHEN (WESTERWALD)	430,23	52 151	595	FINNENTROP	201,76	37 125
524	BETZDORF	369,38	92 177	596	OLPE	225,36	47 779
525	ENGELSKIRCHEN	147,60	35 706	597	PLETTENBERG	155,15	34 220
527	GUMMERSBACH	359,26	120 202	598	WERDOHL	162,24	41 983
530	BONN	413,03	401 782	599	ALTENA	73,30	29 168
533	KOENIGSWINTER	76,19	33 971	600	FRANKFURT AM MAIN	246,55	599 634
534	BAD HONNEF	54,88	24 647	605	OFFENBACH AM MAIN	184,87	232 046
535	EUSKIRCHEN	647,20	128 410	607	LANGEN	151,56	133 369
537	KALL	664,66	48 157	608	GROSS-GERAU	293,67	108 360
540	KOBLENZ	755,15	215 176	609	RUESSELSHEIM	182,35	136 826
541	HOEHR-GRENZHAUSEN	450,09	96 535	610	DARMSTADT	556,38	306 868
542	LAHNSTEIN	504,31	71 966	611	DIEBURG	306,02	85 522
543	MONTABAU	530,80	96 155	612	ERBACH	526,46	70 694
544	MAYEN	888,89	93 266	614	BENSHEIM	319,58	117 411
545	NEUWIED	239,96	92 004	620	WIESBADEN	524,45	336 755
546	LINZ AM RHEIN	243,41	49 980	622	RUEDESHEIM AM RHEIN	311,85	67 437
547	ANDERNACH	189,63	54 739	623	FRANKFURT AM MAIN	180,00	169 257
548	REMAGEN	724,28	97 013	624	KOENIGSTEIN IM TAUNUS	70,77	39 044
550	TRIER	961,88	180 507	625	LIMBURG A.D. LAHN	559,20	130 141
551	SAARBURG	265,32	25 942	627	IDSTEIN	256,93	56 062
552	BITBURG	945,67	58 705	629	WEILBURG	260,22	36 833
553	GEROLSTEIN	469,80	30 976	630	GIESSEN	822,77	237 265
554	PRUEM	674,96	27 274	631	GRUENBERG	481,11	43 346
555	BERNKASTEL-KUES	556,09	61 951	632	ALSFELD	456,04	34 169
556	WITTLICH	836,90	68 373	633	WETZLAR	499,14	130 017
558	TRABEN-TRARBACH	336,22	28 693	634	DILLENBURG	583,96	109 828
559	COCHEM	281,15	23 746	635	BAD NAUHEIM	70,18	31 518
560	WUPPERTAL	304,83	437 384	636	FRIEDBERG (HESSEN)	443,45	145 115
562	VELBERT	102,39	117 939	637	OBERURSEL (TAUNUS)	49,77	48 356
563	REMSCHIED	149,25	155 735	638	BAD HOMBURG V.D.HOEHE	116,84	81 906
565	SOLINGEN	150,97	209 984	639	USINGEN	244,72	37 879
575	MENDEN (SAUERLAND)	167,48	83 346	640	FULDA	674,38	111 663
576	ARNSBERG	387,44	100 409	641	FULDA	889,95	88 605
577	MESCHADE	330,41	37 930	642	LAUTERBACH	379,82	32 216
578	BESTWIG	561,55	54 207	643	BAD HERSFELD	690,83	78 899
579	BRILON	228,97	24 482	644	BEBRA	506,49	56 651
580	HAGEN	272,82	266 120	645	HANAU	317,22	227 017
581	WITTEN	72,33	102 195	646	GELNHAUSEN	273,54	63 982
582	GEVELSBERG	83,66	64 167	647	BUEDINGEN	640,95	83 305
583	SCHWELM	20,49	30 021	648	WAECHTERSBAACH	377,44	46 446
584	SCHWERTE	56,19	47 684	649	SCHLUECHTERN	395,62	37 372
586	ISERLOHN	125,51	89 951	650	MAINZ	747,67	340 007
587	HEMER	67,55	31 854	652	WORMS	333,24	111 423
588	LUEDENSCHEID	389,07	133 127	653	BINGEN	405,66	75 245

\*) OHNE UNBEWOHNTE GEMEINDEFREIE GEBIETE.

## 9.2 POSTLEITBEREICHE MIT IHRER FLAECH E UND BEVOELKERUNG \*)

POSTLEITBEREICH		FLAECH E KM 2	BEVOEL- KERUNG	POSTLEITBEREICH		FLAECH E KM 2	BEVOEL- KERUNG
NR.	NAME			NR.	NAME		
654	SIMMERN /HUNSRUECK .....	459,91	36 372	713	MUEHLACKER .....	199,09	55 419
655	BAD KREUZNACH .....	598,95	114 513	714	LUDWIGSBURG .....	402,73	245 369
657	KIRN .....	229,97	25 662	715	BACKNANG .....	371,73	92 393
658	IDAR- OBERSTEIN .....	727,79	82 177	716	GAILDORF .....	350,85	29 430
660	SAARBRUECKEN .....	294,43	283 394	717	SCHWAEBISCH HALL .....	441,02	57 875
661	LEBACH .....	122,79	37 396	718	CRAILSHEIM .....	746,55	67 864
662	VOELKLINGEN .....	123,78	81 897	720	TUTTLINGEN .....	550,87	88 817
663	SAARLOUIS .....	328,69	160 462	721	ROTTWEIL .....	322,10	63 291
664	MERZIG .....	554,76	99 449	723	SCHRAMBERG .....	211,78	47 385
665	HOMBURG .....	310,61	98 399	724	HORB AM NECKAR .....	385,83	55 066
666	ZWEIBRUECKEN .....	219,97	51 268	725	LEONBERG .....	251,87	123 015
667	SANKT INGBERT .....	107,76	52 201	726	CALW .....	301,14	56 755
668	NEUNKIRCHEN .....	249,00	147 855	727	NAGOLD .....	284,60	51 652
669	SANKT WENDEL .....	476,11	89 784	729	FREUDENSTADT .....	596,73	65 281
670	LUDWIGSHAFEN AM RHEIN .....	448,44	270 588	730	ESSLINGEN AM NECKAR .....	117,99	154 010
671	FRANKENTHAL (PFALZ) .....	547,00	149 877	731	PLOCHINGEN .....	258,61	129 723
672	SPEYER .....	491,06	147 578	732	GOEPPINGEN .....	254,65	107 873
673	NEUSTADT AN DER WEINSTRASSE	442,23	109 830	733	GOEPPINGEN .....	88,57	56 780
674	LANDAU IN DER PFALZ .....	865,79	139 852	734	GEISLINGEN AN DER STEIGE ..	286,90	57 727
675	KAISERSLAUTERN .....	896,94	183 613	740	TUEBINGEN .....	491,92	175 265
676	ROCKENHAUSEN .....	355,71	28 245	741	REUTLINGEN .....	425,16	160 123
678	PIRMASENS .....	510,41	92 835	742	MJENSINGEN .....	446,96	22 837
679	LANDSTUHL .....	715,03	114 524	743	METZINGEN .....	200,37	51 823
680	MANNHEIM .....	244,55	367 766	744	NUERTINGEN .....	181,72	96 624
682	SCHWETZINGEN .....	19,36	10 429	745	HECHINGEN .....	388,42	57 716
683	SCHWETZINGEN .....	208,09	120 531	746	BALINGEN .....	275,92	50 871
684	LAMPERTHEIM .....	166,77	56 277	747	ALBSTADT .....	314,92	69 725
690	HEIDELBERG .....	443,99	308 902	748	SIGMARINGEN .....	421,21	45 330
692	SINSHEIM .....	448,46	83 162	750	KARLSRUHE .....	409,76	351 334
693	EBERBACH .....	326,60	34 031	751	KARLSRUHE .....	482,43	153 288
694	WEINHEIM .....	241,63	104 096	752	BRUCHSAL .....	445,00	125 409
695	MOSBACH .....	429,84	74 643	753	PFORZHEIM .....	348,55	181 490
696	OSTERBURKEN .....	632,35	53 058	754	NEUENBUERG .....	266,63	41 385
697	LAUDA-KOENIGSHOFEN .....	520,65	49 351	755	RASTATT .....	200,07	82 672
698	WERTHEIM .....	351,33	42 946	756	GAGGENAU .....	305,09	52 584
699	BAD MERGENTHEIM .....	474,98	40 109	757	BADEN-BADEN .....	183,67	58 106
700	STUTTGART .....	207,14	561 567	758	BUEHL .....	190,21	44 928
701	STUTTGART-LAND .....	80,13	100 208	759	ACHERN .....	282,85	57 163
702	STUTTGART-LAND .....	68,45	71 664	760	OFFENBURG .....	527,53	120 973
703	BOEBLINGEN .....	445,09	223 074	761	OFFENBURG .....	398,60	47 234
705	WAIBLINGEN .....	149,96	129 906	762	WOLFACH .....	268,76	17 136
706	SCHORNDORF .....	296,53	100 913	763	LAHR /SCHWARZWALD .....	392,88	85 526
707	SCHWAEBISCH GMUEND .....	436,55	118 310	764	KEHL .....	75,06	26 902
708	AALEN .....	632,57	117 432	770	SINGEN (HOHENTWIEL) .....	427,85	95 159
709	ELLWANGEN (JAGST) .....	456,38	41 836	771	DONAUESCHINGEN .....	471,76	51 191
710	HEILBRONN .....	795,14	264 395	773	VILLINGEN-SCHWENNINGEN ....	316,23	104 501
711	DEHRINGEN .....	642,10	75 941	774	TRIBERG IM SCHWARZWALD ....	458,92	56 676
712	BIETIGHEIM-BISSINGEN .....	405,41	143 044	775	KONSTANZ .....	115,05	88 207

\*) OHNE UNBEWOHNTE GEMEINDEFREIE GEBIETE.

## 9.2 POSTLEITBEREICHE MIT IHRER FLAECHE UND BEVOELKERUNG \*)

POSTLEITBEREICH		FLAECHE KM 2	BEVOEL- KERUNG	POSTLEITBEREICH		FLAECHE KM 2	BEVOEL- KERUNG
NR.	NAME			NR.	NAME		
776	RADOLFZELL AM BODENSEE ....	301,16	58 167	830	LANDSHUT .....	1 398,70	164 662
777	UEBERLINGEN .....	318,70	55 123	831	LANDSHUT .....	1 088,90	86 452
779	MESSKIRCH .....	463,19	31 433	832	EGGENFELDEN .....	397,81	31 976
780	FREIBURG IM BREISGAU .....	844,71	307 634	834	PFARRKIRCHEN .....	551,05	49 895
781	FREIBURG IM BREISGAU .....	354,78	58 047	835	PLATTLING .....	1 650,59	152 365
782	TITISEE-NEUSTADT .....	801,92	53 340	836	DEGGENDORF .....	77,23	30 363
783	EMMENDINGEN .....	386,44	85 320	837	REGEN .....	932,75	72 948
784	MUELLHEIM .....	307,85	51 002	838	LANDAU A.D.ISAR .....	569,73	42 186
785	LOERRACH .....	183,15	91 150	839	PASSAU .....	1 737,93	213 876
786	SCHOPFHEIM .....	446,55	56 312	840	REGENSBURG .....	627,82	188 581
788	BAD SAECKINGEN .....	292,63	79 173	841	REGENSBURG .....	1 194,94	125 680
789	WALDSHUT-TIENGEN .....	532,17	75 212	842	KELHEIM .....	757,20	67 423
790	ULM .....	937,99	204 069	843	NEUMARKT I.D.OPF. ....	1 308,65	101 492
791	NEU-ULM .....	469,84	141 971	844	STRAUBING .....	1 058,72	109 471
792	HEIDENHEIM AN DER BRENZ ...	648,48	123 856	845	AMBERG .....	1 251,62	132 350
793	EHINGEN (DONAU) .....	448,10	48 910	846	SCHWANDORF .....	511,59	52 438
794	RIEDLINGEN .....	524,17	43 015	847	NABBURG .....	670,15	45 486
795	BIBERACH AN DER RISS .....	1 222,78	137 663	848	WEIDEN I.D.OPF. ....	1 323,54	134 638
796	AULENDORF .....	693,36	69 049	849	CHAM .....	1 251,94	102 613
797	LEUTKIRCH IM ALLGAEU .....	324,27	37 256	850	NUERNBERG .....	973,63	684 673
798	RAVENSBURG .....	665,86	138 789	851	FUERTH .....	63,37	97 623
799	FRIEDRICHSHAFEN .....	279,12	102 751	852	ERLANGEN .....	339,71	170 333
800	MUENCHEN .....	310,39	1 267 451	853	NEUSTADT A.D.AISCHE .....	921,12	68 009
801	MUENCHEN-LAND OST .....	717,32	198 269	854	SCHWABACH .....	769,52	114 102
802	MUENCHEN-LAND SUEDE .....	196,10	84 357	855	FORCHHEIM .....	815,66	112 158
803	MUENCHEN-LAND WEST .....	367,12	198 792	856	LAUF A.D.PEGNITZ .....	508,65	77 481
804	MUENCHEN-LAND NORD .....	206,36	80 860	857	PEGNITZ .....	443,09	39 498
805	FREISING .....	1 086,48	160 151	858	BAYREUTH .....	939,43	153 602
806	DACHAU .....	1 073,69	139 501	859	MARKTREDWITZ .....	1 037,93	109 667
807	INGOLSTADT .....	1 189,98	197 822	860	BAMBERG .....	1 691,18	223 264
808	FUERSTENFELDBRUCK .....	355,88	70 108	862	LICHTENFELS .....	685,01	93 008
809	WASSERBURG A.INN .....	575,44	51 697	863	COBURG .....	391,25	98 653
810	GARMISCH-PARTENKIRCHEN ....	576,47	55 885	864	KRONACH .....	536,28	70 151
811	MURNAU A.STAFFELSEE .....	459,22	33 072	865	KULMBACH .....	509,70	64 716
812	WEILHEIM I.OB .....	620,36	70 372	866	MUENCHBERG .....	220,90	30 160
813	STARNBERG .....	214,10	48 847	867	HOF .....	932,76	170 424
815	HOLZKIRCHEN .....	355,92	33 117	870	WUERZBURG .....	1 296,43	288 931
816	MIESBACH .....	343,12	31 768	871	KITZINGEN .....	635,68	77 931
817	BAD TOELZ .....	679,32	43 271	872	SCHWEINFURT .....	1 536,99	219 192
818	TEGERNSEE .....	271,31	24 199	873	BAD KISSINGEN .....	531,09	68 430
819	WOLFRATSHAUSEN .....	246,63	47 219	874	BAD NEUSTADT A.D.SAALE ...	891,96	74 939
820	ROSENHEIM .....	1 014,41	183 093	875	ASCHAFFENBURG .....	737,39	253 326
821	PRIEN A.CHIEMSEE .....	420,10	43 452	876	MILTENBERG .....	410,85	56 960
822	TRAUNSTEIN .....	1 155,69	148 519	877	LOHR A.MAIN .....	411,07	57 736
823	BAD REICHENHALL .....	209,13	29 078	878	GEMUENDEN A.MAIN .....	882,66	74 327
824	BERCHTESGADEN .....	350,48	24 187	880	ANSBACH .....	1 810,61	173 513
825	DORFEN .....	520,40	41 344	882	GUNZENHAUSEN .....	647,88	50 376
826	MUEHLDORF A.INN .....	1 112,39	167 022	883	TREUCHTLINGEN .....	746,94	63 015

\*) OHNE UNBEWOHNTE GEMEINDEFREIE GEBIETE.

## 9.2 POSTLEITBEREICHE MIT IHRER FLAECHE UND BEVOELKERUNG \*)

POSTLEITBEREICH		FLAECHE KM 2	BEVOEL- KERUNG	POSTLEITBEREICH		FLAECHE KM 2	BEVOEL- KERUNG
NR.	NAME			NR.	NAME		
885	DONAUWOERTH .....	1 502,54	140 579	893	SCHWABMUECHEN .....	740,48	81 258
886	NOERDLINGEN .....	496,16	47 194	894	MEININGEN .....	1 025,18	122 831
887	GUENZBURG .....	487,66	76 154	895	KAUFBEUREN .....	1 130,02	124 549
888	DILLINGEN A.D.DONAU .....	554,13	60 644	896	KEMPTEN (ALLGAEU) .....	810,65	124 507
889	AICHACH .....	683,68	63 789	897	IMMENSTADT I. ALLGAEU .....	585,17	42 081
890	AUGSBURG .....	1 541,51	493 049	898	OBERSTADT .....	317,08	13 174
891	LANDSBERG A. LECH .....	598,41	69 389	899	LINDAU (BODENSEE) .....	336,22	70 680
892	SCHONGAU .....	356,99	38 303				

\*) OHNE UNBEWOHNTE GEMEINDEFREIE GEBIETE.