

STATISTISCHES
BUNDESAMT
WIESBADEN

BEVÖLKERUNG UND KULTUR

Reihe 8

**Wahl zum 6. Deutschen Bundestag
am 28. September 1969**

**7. Wahlergebnisse
nach kreisfreien Städten und Landkreisen,
Stadtregionen und Gemeindegrößenklassen**



VERLAG W. KOHLHAMMER

STATISTISCHES
BUNDESAMT
WIESBADEN

FACHSERIE A

BEVÖLKERUNG UND KULTUR

Reihe 8

Wahl zum 6. Deutschen Bundestag
am 28. September 1969

7. Wahlergebnisse
nach kreisfreien Städten und Landkreisen,
Stadtregionen und Gemeindegrößenklassen



~~671.1114~~

Bestellnummer: 200800 — 690007

VERLAG W. KOHLHAMMER, STUTTGART UND MAINZ

Statist. Bundesamt - Bibliothek



13-01266

Inhalt

	Seite
Vorbemerkung	3
Einführung	5
 Zusammenfassende Übersichten	
1. Wahlbezirke nach der Zahl der Wahlberechtigten und nach Gemeindegrößenklassen	7
2. Stimmabgabe nach der Größe der Wahlbezirke	8
3 a. Kreisfreie Städte und Landkreise mit ihrem Anteil der gültigen Zweitstimmen für die SPD und CDU/CSU	9
b. Kreisfreie Städte und Landkreise mit ihrem Anteil der gültigen Zweitstimmen für die FDP und sonstige Parteien	9
c. Kreisfreie Städte und Landkreise mit ihrem Anteil der gültigen Zweitstimmen für die NPD und ADF	9
4. Kreisfreie Städte und Landkreise nach Einwohnergrößen und dem Anteil der gültigen Zweitstimmen nach Parteien	10
5. Stimmabgabe in Stadtregionsgemeinden und übrigen Gemeinden nach Gemeindegrößenklassen	10
6. Stimmabgabe innerhalb und außerhalb von Stadtregionen nach Gemeindegrößenklassen	11
7. Stimmabgabe nach dem Bevölkerungsanteil der Evangelischen	11
8 a. Stimmabgabe in Stadtregionsgemeinden nach dem Bevölkerungsanteil der Evangelischen	12
b. Stimmabgabe in Gemeinden, die keiner Stadtregion angehören, nach dem Bevölkerungsanteil der Evangelischen und nach Gemeindegrößenklassen	13
 Schaubilder	
Wahlbezirke nach der Zahl der Wahlberechtigten	7
Anzahl der Wahlbezirke in den Gemeindegrößenklassen	7
Stimmabgabe in den Wahlbezirken unterschiedlicher Größe	8
Kreisfreie Städte und Landkreise mit ihrem Anteil der gültigen Zweitstimmen für die SPD und CDU/CSU	9
Kreisfreie Städte und Landkreise mit ihrem Anteil der gültigen Zweitstimmen für die FDP und NPD	9
Stimmabgabe in den Ländern nach kreisfreien Städten und Landkreisen	11
Stimmabgabe in Stadtregionsgemeinden und übrigen nach Gemeindegrößenklassen	11
Stimmabgabe in Gemeinden innerhalb und außerhalb von Stadtregionen nach Gemeindegrößenklassen	14
Stimmabgabe nach dem Bevölkerungsanteil der Evangelischen	14
Stimmabgabe in Stadtregionsgemeinden und übrigen Gemeinden nach dem Bevölkerungsanteil der Evangelischen	14
 Tabellenteil	
1. Stimmabgabe in den Ländern nach kreisfreien Städten und Landkreisen	15
2. Stimmabgabe in den kreisfreien Städten und Landkreisen	16
3. Stimmabgabe in Stadtregionsgemeinden und übrigen Gemeinden nach Gemeindegrößenklassen	42
4. Stimmabgabe innerhalb und außerhalb von Stadtregionen nach Gemeindegrößenklassen	45
5. Stimmabgabe in den Ländern nach dem Bevölkerungsanteil der Evangelischen in den Gemeinden	48
6. Stimmabgabe im Bundesgebiet ohne Berlin nach dem Bevölkerungsanteil der Evangelischen in Stadtregionsgemeinden und übrigen Gemeinden nach Gemeindegrößenklassen	50
7. Stimmabgabe in den Stadtregionen nach Zonen	52

Die Angaben beziehen sich auf das Bundesgebiet ohne Berlin

Erschienen im Juli 1971

Nachdruck — auch auszugsweise — nur mit Quellenangabe gestattet.

Preis: DM 7,—

Ergebnisse der Länder in tieferer regionaler bzw. sachlicher Gliederung werden in den „Statistischen Berichten“ der Statistischen Landesämter mit der Kennziffer B III 1 veröffentlicht.

Vorbemerkung

In Heft 6 dieser Reihe sind die ausführlichen Ergebnisse der Wahl zum 6. Deutschen Bundestag am 28. September 1969 nach Ländern und Wahlkreisen veröffentlicht. Mit dem vorliegenden Heft 7 werden die Hauptergebnisse der Wahl in den Regierungsbezirken, kreisfreien Städten und Landkreisen in einheitlicher Form für alle Länder bekanntgegeben.

Durch die Übernahme aller Gemeindeergebnisse der Bundestagswahl 1969 auf Datenträger sind erstmals Totalauszählungen der Hauptergebnisse für Stadtregionen und Gemeindegrößenklassen in Verbindung mit der Religionszugehörigkeit der Bevölkerung möglich geworden. Das Heft enthält auch die Ergebnisse dieser Auszählung.

Organisatorische Umstellungen bei den Kreiswahlleitern haben es ermöglicht, die Briefwahlstimmen jetzt auch getrennt nach einzelnen Stadt- und Landkreisen auszuzählen. Die in diesem Heft ausgewiesenen Ergebnisse für Regierungsbezirke, kreisfreie Städte und Landkreise schließen somit bundeseinheitlich die Briefwahlstimmen ein. Ein Vergleich mit den Kreisergebnissen früherer Bundestagswahlen, die in den Veröffentlichungen des Statistischen Bundesamtes immer ohne Briefwahlstimmen ausgewiesen wurden, ist deshalb auch da, wo die Kreise keine gebietliche Änderungen erfahren haben, nur bedingt möglich.

Den Zusammenstellungen für Stadtregionen liegt die Abgrenzung des Ausschusses „Raum und Bevölkerung“ der Akademie für Raumforschung und Landesplanung, fortgeschrieben auf den Gebietsstand vom 1. Januar 1970, zugrunde. Einzelheiten über Merkmale und Schwellenwerte für die Abgrenzung der Stadtregionen und ihren Zonen, enthält Band XXXII, Raum und Bevölkerung 5, der Forschungsberichte der Akademie für Raumforschung und Landesplanung, Hannover. In die Zusammenstellungen für Stadtregionen, die durch Summierung einzelner Gemeindeergebnisse gewonnen wurden, konnten die Stimmen der Briefwähler n i c h t einbezogen werden.

Einführung

Grundlage für die Zusammenstellung der Ergebnisse waren die Niederschriften der Kreis- und Landeswahlausschüsse über die Feststellung der endgültigen Wahlergebnisse, die nach den §§ 73 und 74 der Bundeswahlordnung (BWO) in der Fassung vom 8. April 1965 (BGBl. I S. 240) dem Bundeswahlleiter zuzuleiten sind. Die Anlage zu den Niederschriften (Anlage 25 BWO) ist so gefaßt, daß sie für die Zusammenstellung und Veröffentlichung der Wahlergebnisse vom Wahlbezirk bis zum ganzen Wahlgebiet (Bundesgebiet ohne Berlin) verwendet werden kann.

Auf einen Nachweis der Wahlbeteiligung ist außer in Tabelle 1 verzichtet worden, weil für kleinere regionale Einheiten, die nicht gleichzeitig einen Wahlkreis bilden (z.B. Wahlbezirke, Gemeinden) oder sich nicht aus mehreren ganzen Wahlkreisen zusammensetzen, in der Regel nur eine ungenaue Wahlbeteiligung mittels einer konstruierten Zahl für die Wahlberechtigten berechnet werden kann, deren Abweichung von der tatsächlichen größer oder kleiner sein wird, je nachdem, wieviel Wahrscheinwähler in diesem Gebiet wählten. Eine genaue Wahlbeteiligung läßt sich für diese Gebiete nur da berechnen, wo besondere Vorkehrungen dafür getroffen sind, die Stimmen der Wahrscheinwähler, die in jedem beliebigen Lokal des Wahlkreises oder brieflich beim Kreiswahlleiter wählen können, nachträglich den Wahlbezirken oder Verwaltungskreisen zuzuordnen, in deren Wählerverzeichnis sie eingetragen waren.

Für die Parteien wurden folgende Abkürzungen verwendet:

ADF	Aktion Demokratischer Fortschritt
CDU	Christlich Demokratische Union Deutschlands
CSU	Christlich - Soziale Union in Bayern
FDP	Freie Demokratische Partei
NPD	Nationaldemokratische Partei Deutschlands
SPD	Sozialdemokratische Partei Deutschlands

Den Tabellen sind einige zusammenfassende Übersichten und Schaubilder vorangestellt.

In der Tabelle 1 sind die in den Wahllokalen der kreisfreien Städte einerseits und der Landkreise andererseits abgegebenen Zweitstimmen in der Gliederung nach Parteien und Ländern zusammengefaßt.

Da die Briefwahlstimmen bei der Bundestagswahl 1969 bundeseinheitlich bei den Kreiswahlleitern getrennt nach einzelnen Stadt- und Landkreisen ausgezählt wurden, sind sie auch in den Einzelergebnissen der Tabellen 1 und 2 enthalten.

Tabelle 2 gibt über die Verteilung der gültigen Zweitstimmen in den einzelnen kreisfreien Städten, Landkreisen und Regierungsbezirken Auskunft. Der gültigen Stimmabgabe ist die ungültige Stimmabgabe in dieser regionalen Gliederung gegenübergestellt. Außerdem sind die auf der Basis der Volkszählung 1961 zum 30. September 1969 fortgeschriebenen Einwohnerzahlen und die Zahlen für die Wahlberechtigten und Wähler genannt. Auf den Nachweis der Erststimmen wurde — wie auch in Tabelle 1 — verzichtet. Die Beschränkung auf die Zweitstimmen geschah unter dem Gesichtspunkt, daß sie die Parteipräferenzen besser erkennen lassen als die Erststimmen. Viele Anhänger der kleineren Parteien ziehen es vor, ihre Erststimme nicht dem aussichtslosen Wahlkreisbewerber ihrer Partei, sondern dem Bewerber einer größeren Partei zu geben.

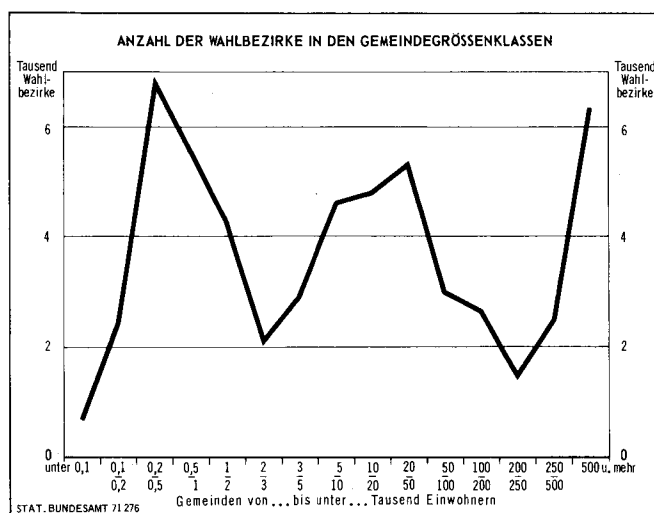
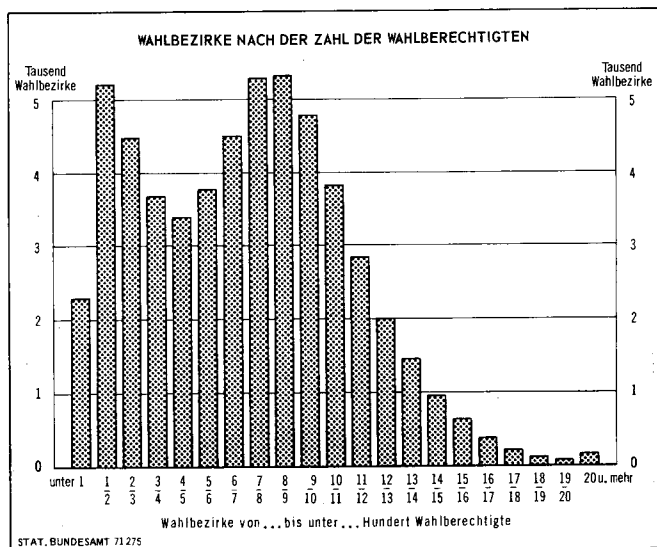
In der Spalte hinter der Kreisbezeichnung wird durch die Wahlkreisnummer darauf hingewiesen, zu welchem Bundestagswahlkreis die Verwaltungseinheit gehört. Ist die Verwaltungseinheit durch Wahlkreisgrenzen geschnitten, sind neben dem Kreisergebnis auch die Ergebnisse für die zu den einzelnen Wahlkreisen gehörenden Kreisteile nachgewiesen. Der Übersichtlichkeit wegen sind diese Teilergebnisse durch Einrahmung abgegrenzt. Dort wo die Verwaltungseinheit oder der Teil einer solchen Einheit zugleich dem Wahlkreis entspricht, ist hinter die Wahlkreisnummer ein „*“ gesetzt.

Die Tabellen 3 bis 7, denen der Gebietsstand der Gemeinden vom 1.1.1970 mit ihrer Bevölkerung am 1.1.1969 zugrunde liegt, enthalten die Ergebnisse einer erstmals durchgeführten Totalauszählung für Stadtregionen und Gemeindegrößenklassen in Verbindung mit der Religionszugehörigkeit der Bevölkerung. In Abweichung zu den Übersichten 1 und 2 konnten hier die Stimmen der Briefwähler nicht einbezogen werden, weil es sich bei diesen Zusammenstellungen um summierte Gemeindeergebnisse handelt. Die in Tabelle 5 für Länder und in Tabelle 6 für Stadtregionen und Gemeindegrößenklassen ausgewiesenen Ergebnisse nach „Bevölkerungsanteilen der Evangelischen“ beziehen sich auf die Religionsgliederung der Bevölkerung in den Gemeinden bei der Volkszählung am 6. Juni 1961, (umgerechnet auf den Gebietsstand vom 1.1.1970).

1. Wahlbezirke nach der Zahl der Wahlberechtigten und nach Gemeindegrößenklassen

Wahlbezirke von ... bis unter ... Wahlberechtigte	Wahlbezirke 1)															
	ins- gesamt	in den Gemeinden mit ... bis unter ... Einwohnern														
		unter 100	100 – 200	200 – 500	500 – 1 000	1 000 – 2 000	2 000 – 3 000	3 000 – 5 000	5 000 – 10 000	10 000 – 20 000	20 000 – 50 000	50 000 – 100 000	100 000 – 200 000	200 000 – 250 000	250 000 – 500 000	500 000 und mehr
unter 100	2 290	670	1 224	63	52	50	15	37	60	60	30	14	5	1	2	7
100 – 200	5 211	2	1 204	2 966	180	188	87	105	167	175	71	23	11	5	6	21
200 – 300	4 492	–	3	3 191	246	168	97	158	204	208	111	25	13	12	8	48
300 – 400	3 689	–	2	623	1 813	188	88	108	363	195	161	42	24	12	7	63
400 – 500	3 393	–	–	10	1 630	186	95	130	421	349	275	85	41	35	18	118
Zusammen	19 075	672	2 433	6 853	3 921	780	382	538	1 215	987	648	189	94	65	41	257
500 – 600	3 771	–	–	5	1 174	219	116	205	382	621	395	177	65	106	39	267
600 – 700	4 505	–	–	–	440	629	164	269	383	728	562	335	188	133	165	509
700 – 800	5 295	–	1	1	24	735	232	316	466	608	715	504	269	202	381	841
800 – 900	5 330	1	–	5	3	596	250	257	437	442	748	515	394	196	388	1 098
900 – 1 000	4 789	–	–	1	–	455	176	263	381	357	567	399	448	217	446	1 079
Zusammen	23 690	1	1	12	1 641	2 634	938	1 310	2 049	2 756	2 987	1 930	1 364	854	1 419	3 794
1 000 – 1 100	3 824	–	–	3	–	351	66	300	355	299	420	249	368	158	432	823
1 100 – 1 200	2 842	–	–	5	–	262	55	224	306	245	382	141	273	119	293	537
1 200 – 1 300	1 999	–	–	–	–	151	87	166	204	178	289	106	208	102	158	350
1 300 – 1 400	1 451	–	–	1	–	54	122	124	174	122	217	85	146	66	93	247
1 400 – 1 500	954	–	–	1	–	4	142	80	96	91	158	54	90	31	32	175
Zusammen	11 070	–	–	10	–	822	472	894	1 135	935	1 466	635	1 085	476	1 008	2 132
1 500 – 1 600	635	–	–	–	–	2	103	43	56	54	123	56	56	23	15	104
1 600 – 1 700	378	–	–	–	–	–	78	24	67	30	65	44	30	1	6	33
1 700 – 1 800	209	–	–	–	–	1	43	18	32	17	39	29	10	2	8	10
1 800 – 1 900	116	–	–	–	–	1	16	7	26	14	18	10	9	1	4	10
1 900 – 2 000	67	–	–	–	–	–	11	13	14	6	6	11	5	1	–	–
Zusammen	1 405	–	–	–	–	4	251	105	195	121	251	150	110	28	33	157
2 000 – 2 100	48	–	–	–	–	–	4	9	10	1	7	15	1	1	–	–
2 100 – 2 200	31	–	–	–	–	–	–	16	3	1	3	6	2	–	–	–
2 200 – 2 300	22	–	–	–	–	–	–	6	2	–	4	7	3	–	–	–
2 300 – 2 400	19	–	–	–	–	–	–	9	–	1	1	8	–	–	–	–
2 400 – 2 500	11	–	–	–	–	–	–	5	–	–	1	5	–	–	–	–
Zusammen	131	–	–	–	–	–	4	45	15	3	16	41	6	1	–	–
2 500 und mehr	23	–	–	–	–	–	–	9	7	–	–	7	–	–	–	–
Insgesamt	55 394	673	2 434	6 875	5 562	4 240	2 047	2 901	4 616	4 802	5 368	2 952	2 659	1 424	2 501	6 340

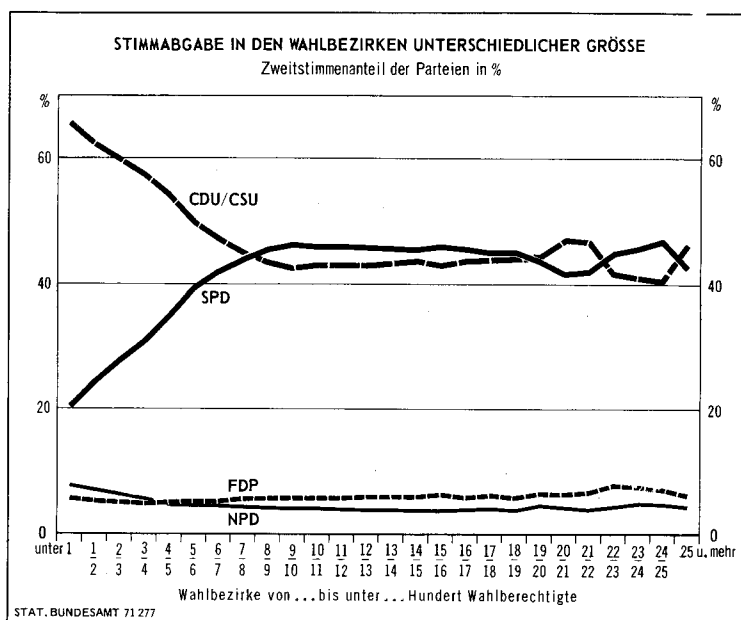
1) Nach dem Stand der fortgeschriebenen Wohnbevölkerung am 1.1.1969 und dem Gebietsstand am 1.1.1970; Ohne Briefwahl- und Anstaltswahlbezirke.



2. Stimmabgabe nach der Größe der Wahlbezirke

Wahlbezirke von ... bis unter ... Wahlberechtigte	Wahl- berechtigte 1)	Zweitstimmen 2)			Gültige Zweitstimmen 2) für				
		insgesamt	ungültig	gültig	SPD	CDU/CSU 3)	FDP	Sonstige	dar: NPD
		1 000			% 4)				
unter 100	158	141	3	138	20,3	65,6	5,6	8,5	7,7
100 – 200	777	650	16	634	24,5	62,3	5,3	7,9	7,0
200 – 300	1 114	926	23	903	27,9	59,9	5,1	7,1	6,2
300 – 400	1 286	1 066	25	1 041	31,0	57,4	4,9	6,7	5,6
400 – 500	1 524	1 254	28	1 227	35,1	54,1	5,0	5,9	4,9
Zusammen	4 858	4 038	96	3 942	30,1	58,0	5,1	6,8	5,8
500 – 600	2 077	1 697	35	1 662	39,4	49,7	5,2	5,7	4,6
600 – 700	2 934	2 367	46	2 321	42,1	47,1	5,2	5,6	4,5
700 – 800	3 972	3 175	57	3 118	44,1	44,8	5,5	5,6	4,4
800 – 900	4 527	3 606	60	3 546	45,4	43,6	5,6	5,5	4,2
900 – 1 000	4 543	3 613	57	3 556	46,3	42,6	5,7	5,4	4,1
Zusammen	18 053	14 457	255	14 203	44,1	44,9	5,5	5,5	4,3
1 000 – 1 100	4 002	3 186	50	3 137	46,1	43,0	5,7	5,2	4,1
1 100 – 1 200	3 259	2 599	40	2 559	46,1	43,0	5,7	5,1	4,0
1 200 – 1 300	2 491	1 993	30	1 963	46,0	43,0	5,9	5,0	3,9
1 300 – 1 400	1 954	1 568	23	1 545	45,8	43,3	5,9	5,0	3,9
1 400 – 1 500	1 380	1 112	16	1 096	45,6	43,5	5,9	5,0	3,8
Zusammen	13 086	10 458	159	10 299	46,0	43,1	5,8	5,1	4,0
1 500 – 1 600	982	794	12	782	46,0	42,9	6,2	4,9	3,8
1 600 – 1 700	622	506	8	498	45,5	43,8	5,8	4,9	3,9
1 700 – 1 800	364	294	5	289	44,9	44,0	6,1	5,0	4,0
1 800 – 1 900	214	173	2	171	45,2	44,2	5,7	4,9	3,8
1 900 – 2 000	130	105	2	103	43,9	44,1	6,4	5,6	4,6
Zusammen	2 313	1 871	28	1 843	45,5	43,5	6,0	5,0	3,9
2 000 – 2 100	98	78	1	77	41,5	47,2	6,2	5,1	4,2
2 100 – 2 200	67	54	1	53	42,0	46,8	6,6	4,7	3,9
2 200 – 2 300	49	39	1	38	45,0	41,5	7,8	5,6	4,5
2 300 – 2 400	45	36	0	36	45,9	40,8	7,5	5,8	4,9
2 400 – 2 500	27	22	0	22	46,7	40,5	7,1	5,7	4,7
Zusammen	286	230	3	226	43,4	44,5	6,9	5,3	4,4
2 600 und mehr	69	56	1	55	42,4	46,1	6,2	5,4	4,4
Insgesamt	38 664	31 110	541	30 569	43,0	45,9	5,6	5,5	4,4

1) Ohne Anstaltswahlbezirke, — 2) Ohne Briefwahl und Anstaltswahlbezirke, — 3) CSU nur in Bayern, — 4) Der gültigen Zweitstimmen.



3 a. Kreisfreie Städte und Landkreise mit ihrem Anteil der gültigen Zweitstimmen für die SPD und CDU/CSU

Anteil der gültigen Zweitstimmen von ... bis unter ... %	SPD		CDU/CSU 1)	
	Anzahl	%	Anzahl	%
Kreisfreie Städte				
20 – 30	3	2,2	–	–
30 – 40	35	25,7	55	40,4
40 – 50	65	47,8	49	36,0
50 – 60	31	22,8	28	20,6
60 – 70	2	1,5	4	2,9
Zusammen	136	100	136	100

Landkreise				
10 – 20	36	8,7	–	–
20 – 30	112	27,1	2	0,5
30 – 40	129	31,2	51	12,3
40 – 50	100	24,2	111	26,9
50 – 60	35	8,5	105	25,4
60 – 70	1	0,2	98	23,7
70 – 80	–	–	45	10,9
80 – 90	–	–	1	0,2
Zusammen	413	100	413	100

Kreisfreie Städte und Landkreise				
10 – 20	36	6,6	–	–
20 – 30	115	20,9	2	0,4
30 – 40	164	29,9	106	19,3
40 – 50	165	30,1	160	29,1
50 – 60	66	12,0	133	24,2
60 – 70	3	0,5	102	18,6
70 – 80	–	–	45	8,2
80 – 90	–	–	1	0,2
Insgesamt	549	100	549	100

1) CSU nur in Bayern.

3 b. Kreisfreie Städte und Landkreise mit ihrem Anteil der gültigen Zweitstimmen für die FDP und sonstige Parteien

Anteil der gültigen Zweitstimmen von ... bis unter ... %	FDP		Sonstige Parteien (ohne SPD, CDU/CSU, FDP)	
	Anzahl	%	Anzahl	%
Kreisfreie Städte				
2 – 3	10	7,3	1	0,7
3 – 4	24	17,6	16	11,8
4 – 5	22	16,2	35	25,7
5 – 6	23	16,9	29	21,3
6 – 7	27	19,9	26	19,1
7 – 8	15	11,0	14	10,3
8 – 9	10	7,4	10	7,4
9 – 10	3	2,2	3	2,2
10 – 20	2	1,5	2	1,5
Zusammen	136	100	136	100

Landkreise				
1 – 2	36	8,7	–	–
2 – 3	47	11,4	16	3,9
3 – 4	61	14,8	54	13,1
4 – 5	63	15,3	75	18,2
5 – 6	79	19,1	86	20,8
6 – 7	49	11,9	74	17,9
7 – 8	30	7,3	44	10,7
8 – 9	20	4,8	26	6,3
9 – 10	10	2,4	20	4,8
10 – 20	18	4,4	18	4,4
Zusammen	413	100	413	100

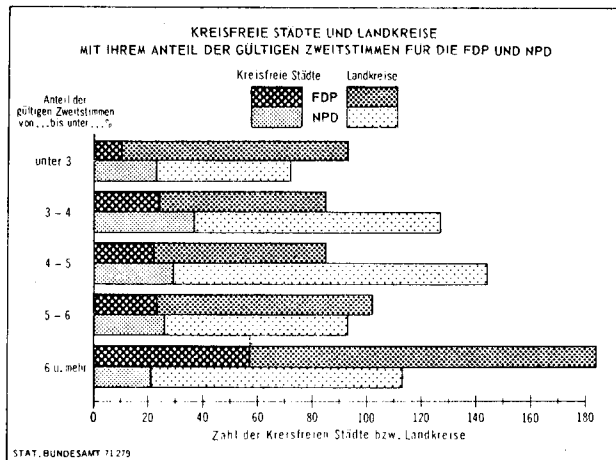
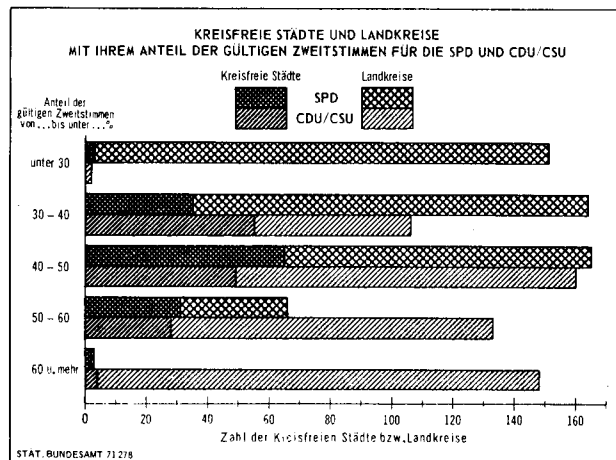
Kreisfreie Städte und Landkreise				
1 – 2	36	6,6	–	–
2 – 3	57	10,4	17	3,1
3 – 4	85	15,5	70	12,8
4 – 5	85	15,5	110	20,0
5 – 6	102	18,6	115	20,9
6 – 7	76	13,8	100	18,2
7 – 8	45	8,2	58	10,6
8 – 9	30	5,5	36	6,6
9 – 10	13	2,4	23	4,2
10 – 20	20	3,6	20	3,6
Insgesamt	549	100	549	100

3 c. Kreisfreie Städte und Landkreise mit ihrem Anteil der gültigen Zweitstimmen für die NPD und ADF

Anteil der gültigen Zweitstimmen von ... bis unter ... %	NPD		ADF	
	Anzahl	%	Anzahl	%
Kreisfreie Städte				
unter 1	–	–	104	76,5
1 – 2	1	0,7	31	22,8
2 – 3	22	16,2	1	0,7
3 – 4	37	27,2	–	–
4 – 5	29	21,3	–	–
5 – 6	26	19,1	–	–
6 – 7	9	6,6	–	–
7 – 8	9	6,6	–	–
8 – 9	1	0,7	–	–
9 – 10	2	1,5	–	–
10 – 20	–	–	–	–
Zusammen	136	100	136	100

Landkreise				
unter 1	–	–	403	97,6
1 – 2	6	1,5	10	2,4
2 – 3	43	10,4	–	–
3 – 4	90	21,8	–	–
4 – 5	115	27,8	–	–
5 – 6	67	16,2	–	–
6 – 7	40	9,7	–	–
7 – 8	22	5,3	–	–
8 – 9	12	2,9	–	–
9 – 10	9	2,2	–	–
10 – 20	9	2,2	–	–
Zusammen	413	100	413	100

Kreisfreie Städte und Landkreise				
unter 1	–	–	507	92,3
1 – 2	7	1,3	41	7,5
2 – 3	65	11,8	1	0,2
3 – 4	127	23,1	–	–
4 – 5	144	26,2	–	–
5 – 6	93	16,9	–	–
6 – 7	49	8,9	–	–
7 – 8	31	5,6	–	–
8 – 9	13	2,4	–	–
9 – 10	11	2,0	–	–
10 – 20	9	1,6	–	–
Insgesamt	549	100	549	100



4. Kreisfreie Städte und Landkreise nach Einwohnergrößen und dem Anteil der gültigen Zweitstimmen
nach Parteien

Partei	Zweitstimmen- anteil von ... bis unter ... %	Kreisfreie Städte bzw. Landkreise insgesamt	Davon mit Einwohnern am 30.9.1969 von ... bis unter ...									
			10 000	20 000	40 000	60 000	80 000	100 000	150 000	200 000	300 000	500 000
			— 20 000	— 40 000	— 60 000	— 80 000	— 100 000	— 150 000	— 200 000	— 300 000	— 500 000	und mehr
Kreisfreie Städte												
SPD	unter 30	3	2	1	—	—	—	—	—	—	—	—
	30 — 50	100	16	15	22	7	9	12	5	6	4	4
	50 und mehr	33	—	—	1	1	6	8	3	5	3	6
CDU/CSU 1)	unter 30	—	—	—	—	—	—	—	—	—	—	—
	30 — 50	104	7	9	15	7	15	16	7	11	7	10
	50 und mehr	32	11	7	8	1	—	4	1	—	—	—
FDP	unter 3	10	4	2	2	—	—	2	—	—	—	—
	3 — 5	46	8	5	9	4	7	3	2	3	3	2
	5 und mehr	80	6	9	12	4	8	15	6	8	4	8
Sonstige	unter 3	1	—	—	1	—	—	—	—	—	—	—
	3 — 5	51	3	—	5	2	9	11	6	6	5	4
	5 und mehr	84	15	16	17	6	6	9	2	5	2	6
dar.: NPD	unter 3	23	1	—	3	1	4	3	3	2	3	3
	3 — 5	66	7	6	12	3	7	12	5	6	3	5
	5 und mehr	47	10	10	8	4	4	5	—	3	1	2
Landkreise												
SPD	unter 30	148	9	46	49	20	13	11	—	—	—	—
	30 — 50	229	—	14	30	38	43	58	23	20	3	—
	50 und mehr	36	1	2	6	5	9	5	1	5	2	—
CDU/CSU 1)	unter 30	2	—	—	—	—	1	1	—	—	—	—
	30 — 50	162	1	10	23	21	31	36	15	21	4	—
	50 und mehr	249	9	52	62	42	33	37	9	4	1	—
FDP	unter 3	83	5	24	34	10	7	3	—	—	—	—
	3 — 5	124	2	23	23	19	20	28	3	4	2	—
	5 und mehr	206	3	15	28	34	38	43	21	21	3	—
Sonstige	unter 3	16	—	—	2	5	5	3	1	—	—	—
	3 — 5	129	2	17	19	19	16	30	7	15	4	—
	5 und mehr	268	8	45	64	39	44	41	16	10	1	—
dar.: NPD	unter 3	49	1	4	3	8	8	16	4	3	2	—
	3 — 5	205	3	31	44	28	29	39	10	19	2	—
	5 und mehr	159	6	27	38	27	28	19	10	3	1	—
Kreisfreie Städte und Landkreise												
SPD	unter 30	151	11	47	49	20	13	11	—	—	—	—
	30 — 50	329	16	29	52	45	52	70	28	26	7	4
	50 und mehr	69	1	2	7	6	15	13	4	10	5	6
CDU/CSU 1)	unter 30	2	—	—	—	—	1	1	—	—	—	—
	30 — 50	266	8	19	38	28	46	52	22	32	11	10
	50 und mehr	281	20	59	70	43	33	41	10	4	1	—
FDP	unter 3	93	9	26	36	10	7	5	—	—	—	—
	3 — 5	170	10	28	32	23	27	31	5	7	5	2
	5 und mehr	286	9	24	40	38	46	58	27	29	7	8
Sonstige	unter 3	17	—	—	3	5	5	3	1	—	—	—
	3 — 5	180	5	17	24	21	25	41	13	21	9	4
	5 und mehr	352	23	61	81	45	50	50	18	15	3	6
dar.: NPD	unter 3	72	2	4	6	9	12	19	7	5	5	3
	3 — 5	271	10	37	56	31	36	51	15	25	5	5
	5 und mehr	206	16	37	46	31	32	24	10	6	2	2

1) CSU nur in Bayern.

5. Stimmabgabe in Stadtregionsgemeinden und übrigen Gemeinden nach Gemeindegrößenklassen
— Ergebnis einer Totalaufbereitung —

Gebiet	Wahl- berechtigte	Wähler 1)	Ungültige Zweit- stimmen 1)	Gültige Zweitstimmen 1)					
				insgesamt	davon für				
					SPD	CDU/CSU 2)	FDP	Sonstige	dar.: NPD
	1 000		%	1 000	%				
Stadtregionsgemeinden									
Kernstädte	14 201	11 083	1,3	10 938	50,8	37,9	6,1	5,3	3,9
Ergänzungsgebiete	3 880	3 177	1,4	3 131	48,4	40,8	5,9	4,9	3,8
Verstädterte Zonen	2 909	2 430	1,9	2 385	43,6	45,3	5,6	5,4	4,4
Randzonen	1 108	920	2,1	900	38,0	50,0	5,6	6,3	5,4
Zusammen	22 098	17 609	1,5	17 353	48,7	40,1	5,9	5,3	4,0
Übrige Gemeinden mit ... bis unter ... Einwohnern									
unter 1 000	3 727	3 091	2,5	3 014	28,0	59,6	5,0	7,4	6,4
1 000 — 3 000	3 819	3 139	2,4	3 062	34,1	55,2	4,8	5,9	4,9
3 000 — 20 000	6 105	4 962	1,9	4 867	37,9	51,8	5,1	5,1	4,2
20 000 — 50 000	2 403	1 925	1,6	1 895	42,0	47,8	5,4	4,9	4,0
50 000 — 100 000	445	349	1,7	343	42,6	44,6	6,6	6,2	5,2
100 000 — 200 000	79	65	1,3	65	50,5	42,1	3,2	4,3	3,1
Zusammen	16 580	13 532	2,1	13 245	35,5	53,6	5,1	5,8	4,9
Insgesamt	38 677	31 141	1,7	30 599	43,0	45,9	5,6	5,5	4,4

1) Ohne Stimmen der Briefwähler. — 2) CSU nur in Bayern.

6. Stimmabgabe innerhalb und außerhalb von Stadtregionen nach Gemeindegrößenklassen
— Ergebnis einer Totalaufbereitung —

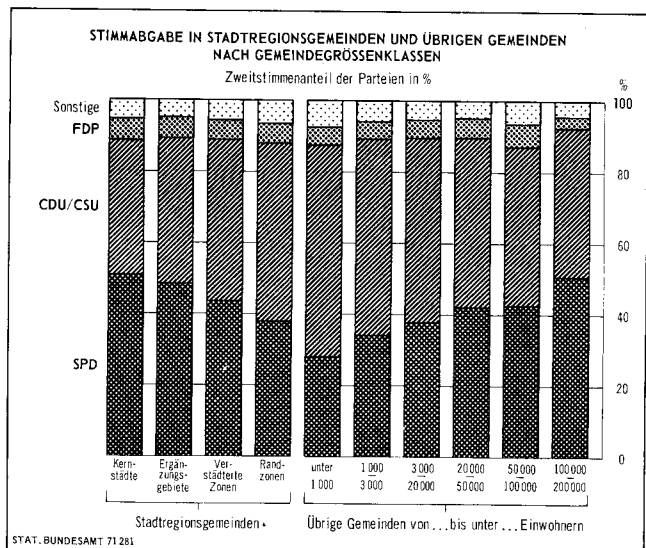
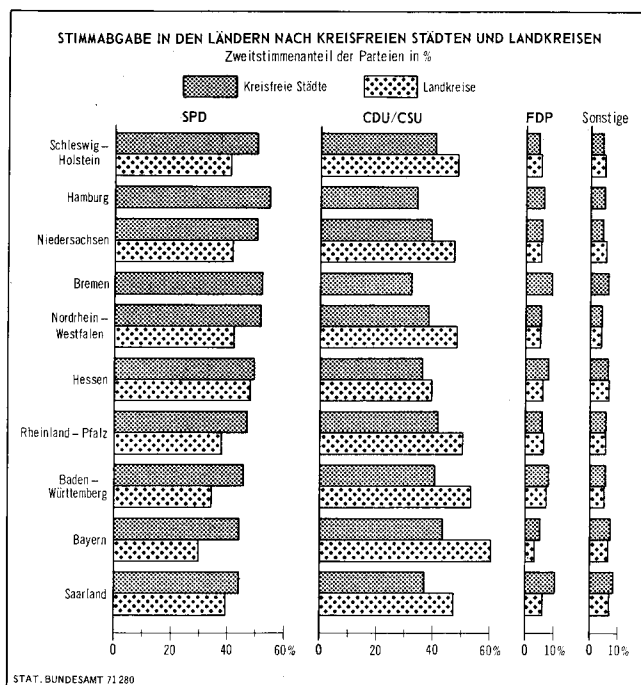
Gemeinden von ... bis unter ... Einwohnern	Innerhalb (a), außerhalb (b) von Stadt- regionen zusammen (c)	Wahl- berechtigte	Wähler 1)	Ungültige Zweit- stimmen 1)	Gültige Zweitstimmen 1)				
					insgesamt	davon für			
						SPD	CDU/CSU 2)	FDP	Sonstige
		1 000		%	1 000	%			
unter 1 000	a	434	367	2,3	358	35,7	52,7	4,6	7,0
	b	3 727	3 091	2,5	3 014	28,0	59,6	5,0	7,4
	c	4 162	3 458	2,5	3 372	28,8	58,9	5,0	7,4
1 000 — 3 000	a	1 233	1 035	2,1	1 013	42,0	46,8	5,3	5,9
	b	3 819	3 139	2,4	3 062	34,1	55,2	4,8	5,9
	c	5 052	4 174	2,4	4 075	36,1	53,1	4,9	5,9
3 000 — 20 000	a	3 705	3 067	1,7	3 013	44,3	44,3	6,0	5,3
	b	6 105	4 962	1,9	4 867	37,9	51,8	5,1	5,1
	c	9 810	8 029	1,9	7 880	40,4	48,9	5,5	5,2
20 000 — 50 000	a	2 320	1 886	1,4	1 859	48,3	41,1	5,9	4,7
	b	2 403	1 925	1,6	1 895	42,0	47,8	5,4	4,9
	c	4 723	3 811	1,5	3 753	45,1	44,5	5,7	4,8
50 000 — 100 000	a	2 239	1 782	1,4	1 757	48,9	40,5	5,4	5,2
	b	445	349	1,7	343	42,6	44,6	6,6	6,2
	c	2 683	2 132	1,5	2 100	47,9	41,1	5,6	5,3
100 000 — 200 000	a	2 621	2 046	1,4	2 017	48,1	40,6	6,2	5,2
	b	79	65	1,3	65	50,5	42,1	3,2	4,3
	c	2 701	2 111	1,4	2 081	48,2	40,6	6,1	5,1
200 000 und mehr	a	9 547	7 427	1,2	7 337	52,3	36,3	6,1	5,3
Insgesamt	a	22 098	17 609	1,5	17 353	48,7	40,1	5,9	5,3
	b	16 580	13 532	2,1	13 245	35,5	53,6	5,1	5,8
	c	38 677	31 141	1,7	30 599	43,0	45,9	5,6	5,5

1) Ohne Stimmen der Briefwähler. — 2) CSU nur in Bayern.

7. Stimmabgabe nach dem Bevölkerungsanteil der Evangelischen
— Ergebnis einer Totalaufbereitung —

Bevölkerungsanteil der Evangelischen von ... bis unter ... %	Wahl- berechtigte	Wähler 1)	Ungültige Zweit- stimmen 1)	Gültige Zweitstimmen 1)				
				insgesamt	davon für			
					SPD	CSU/CSU 2)	FDP	Sonstige
	1 000		%	1 000	%			
unter 10	3 904	3 272	2,8	3 180	22,3	70,2	2,6	4,9
10 — 20	4 165	3 407	2,1	3 336	33,5	58,1	3,8	4,6
20 — 30	4 486	3 498	1,5	3 446	42,4	47,1	5,4	5,1
30 — 40	1 961	1 562	1,5	1 538	43,1	46,6	5,8	4,6
40 — 50	2 836	2 256	1,5	2 223	50,8	39,1	5,5	4,6
50 — 60	4 416	3 496	1,5	3 442	50,8	37,6	6,0	5,6
60 — 70	3 930	3 146	1,6	3 097	47,8	39,3	7,1	5,7
70 — 80	5 166	4 161	1,4	4 101	50,0	37,6	6,6	5,8
80 — 90	5 067	4 115	1,6	4 048	47,6	39,8	6,5	6,1
90 und mehr	2 748	2 229	1,9	2 187	40,0	45,7	6,6	7,6
Insgesamt	38 677	31 141	1,7	30 599	43,0	45,9	5,6	5,5

1) Ohne Stimmen der Briefwähler. — 2) CSU nur in Bayern.



8 a. Stimmabgabe in Stadtregionsgemeinden nach dem Bevölkerungsanteil der Evangelischen
– Ergebnis einer Totalaufbereitung –

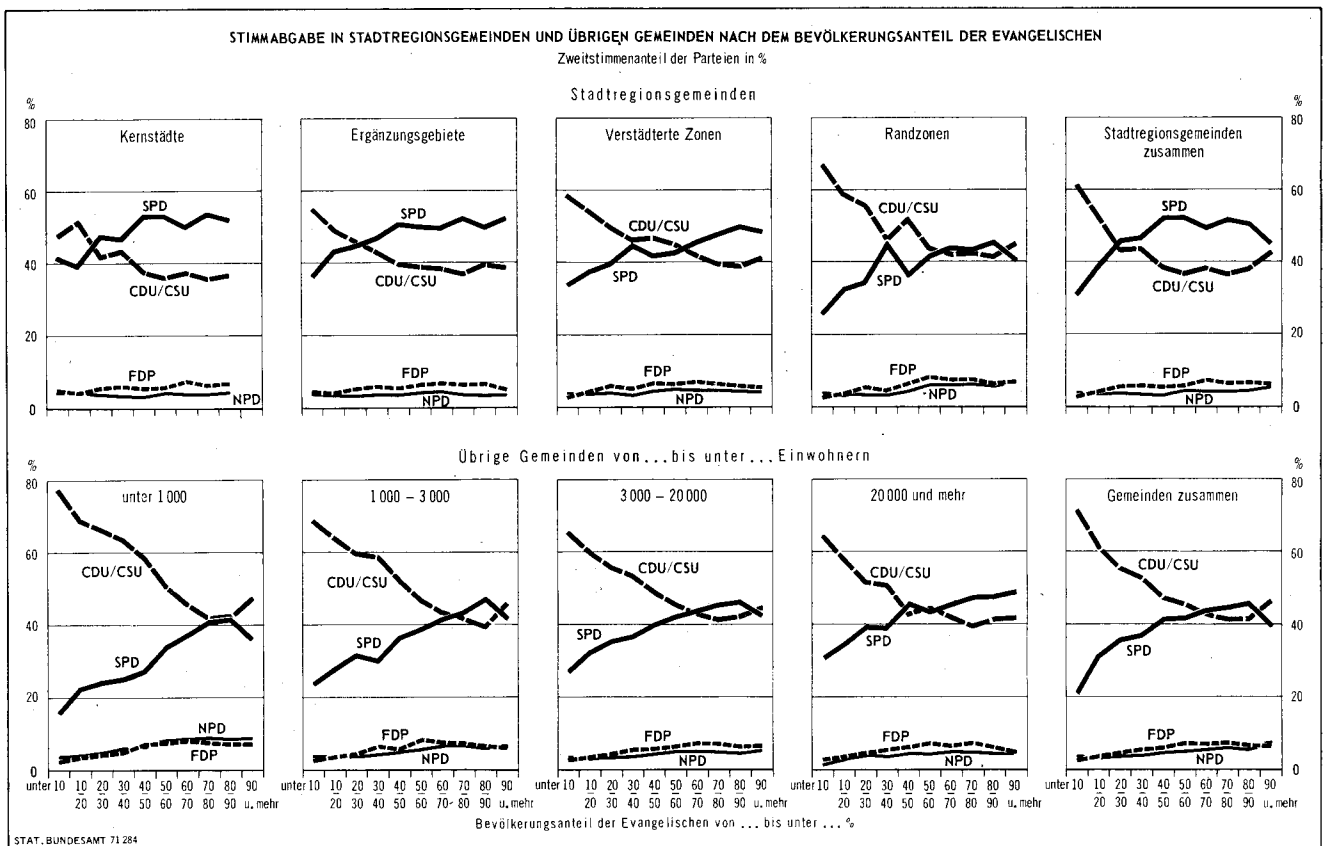
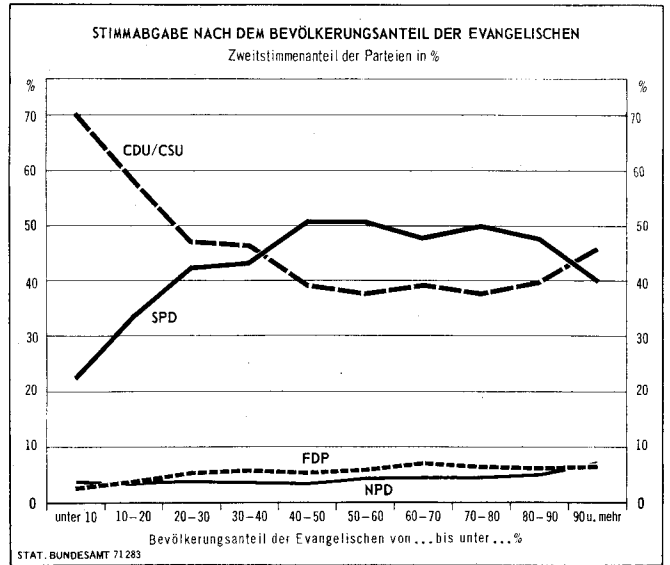
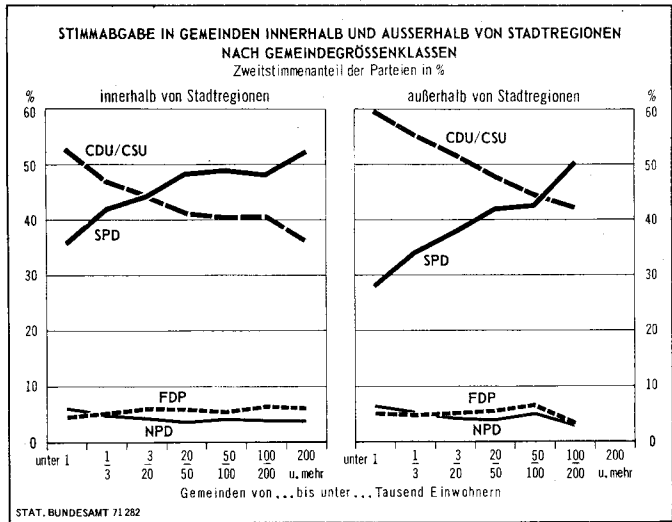
Bevölkerungsanteil der Evangelischen von ... bis unter ... %	Wahl- berechtigte	Wähler 1)	Ungültige Zweit- stimmen 1)	Gültige Zweitstimmen 1)					
				insgesamt	davon für				
					SPD	CDU/CSU 2)	FDP	Sonstige	dar.: NPD
	1 000		%	1 000	%				
Kernstädte									
unter 10	24	19	2,7	19	41,4	47,2	5,1	6,3	4,8
10 – 20	417	321	1,7	315	38,9	51,7	4,2	5,2	4,2
20 – 30	2 235	1 671	1,2	1 651	47,2	41,4	5,8	5,6	4,0
30 – 40	814	636	1,4	628	46,3	43,2	6,0	4,5	3,3
40 – 50	2 012	1 581	1,4	1 559	53,0	37,3	5,3	4,4	3,1
50 – 60	3 123	2 451	1,5	2 415	53,0	35,6	5,7	5,6	4,3
60 – 70	1 775	1 389	1,4	1 369	49,7	37,5	7,4	5,4	3,9
70 – 80	2 632	2 087	1,0	2 066	53,3	35,2	6,3	5,2	3,9
80 – 90	1 170	927	1,1	916	51,3	36,5	6,8	5,5	4,1
Zusammen	14 201	11 083	1,3	10 938	50,8	37,9	6,1	5,3	3,9
Ergänzungsgebiete									
unter 10	47	39	2,5	38	35,7	55,1	4,2	5,0	3,8
10 – 20	335	277	1,8	272	43,0	48,5	3,9	4,5	3,3
20 – 30	467	382	1,4	376	44,5	45,8	5,3	4,3	3,2
30 – 40	360	293	1,5	289	46,5	42,9	5,9	4,7	3,6
40 – 50	394	324	1,5	320	50,3	39,6	5,3	4,7	3,5
50 – 60	592	478	1,5	471	49,7	38,7	6,3	5,3	4,1
60 – 70	864	708	1,4	698	49,4	38,3	6,7	5,5	4,4
70 – 80	510	419	1,3	414	52,1	36,8	6,2	4,8	3,7
80 – 90	266	220	1,1	217	49,6	39,4	6,4	4,5	3,6
90 und mehr	44	36	1,7	35	52,1	38,3	5,0	4,6	3,8
Zusammen	3 880	3 177	1,4	3 131	48,4	40,8	5,9	4,9	3,8
Verstärkte Zonen									
unter 10	278	234	2,6	228	33,6	58,7	2,9	4,8	3,8
10 – 20	471	394	2,0	386	37,4	53,7	4,2	4,7	3,7
20 – 30	283	233	1,6	229	39,5	49,4	5,9	5,2	4,1
30 – 40	92	76	1,6	75	44,7	45,6	5,3	4,4	3,3
40 – 50	76	62	1,7	61	41,5	46,5	6,8	5,3	4,6
50 – 60	117	98	2,0	96	42,6	44,8	6,5	6,1	5,0
60 – 70	291	241	1,8	237	45,4	41,5	7,0	6,2	4,9
70 – 80	533	447	2,0	438	47,7	39,4	6,7	6,2	4,9
80 – 90	589	496	1,7	488	49,7	38,9	6,0	5,4	4,5
90 und mehr	178	149	1,6	147	48,1	41,0	5,6	5,3	4,4
Zusammen	2 909	2 430	1,9	2 385	43,6	45,3	5,6	5,4	4,4
Randzonen									
unter 10	219	186	2,8	181	25,4	67,2	2,4	5,1	3,8
10 – 20	134	112	2,1	109	32,6	58,7	3,8	4,9	3,7
20 – 30	34	27	1,7	27	34,1	55,8	5,4	4,6	3,6
30 – 40	22	18	1,4	18	46,0	45,3	4,4	4,2	3,5
40 – 50	8	7	1,6	7	35,8	52,2	6,4	5,7	4,6
50 – 60	23	18	1,4	18	41,6	43,4	8,3	6,6	6,1
60 – 70	65	53	1,8	52	43,7	42,0	7,3	7,0	6,1
70 – 80	148	122	2,2	119	43,2	42,1	7,4	7,4	6,3
80 – 90	259	214	2,0	210	45,3	41,2	6,7	6,9	5,9
90 und mehr	197	162	1,8	159	40,2	45,1	7,0	7,6	7,0
Zusammen	1 108	920	2,1	900	38,0	50,0	5,6	6,3	5,4
Stadtregionsgemeinden zusammen									
unter 10	567	479	2,7	466	30,9	61,2	2,9	5,0	3,8
10 – 20	1 356	1 103	1,9	1 082	38,8	52,3	4,1	4,8	3,7
20 – 30	3 019	2 313	1,3	2 283	45,8	43,1	5,8	5,4	3,9
30 – 40	1 287	1 024	1,4	1 010	46,3	43,3	5,9	4,5	3,4
40 – 50	2 490	1 973	1,4	1 946	52,1	38,0	5,4	4,5	3,2
50 – 60	3 855	3 045	1,5	3 000	52,1	36,4	5,9	5,6	4,3
60 – 70	2 995	2 391	1,5	2 356	49,0	38,3	7,2	5,5	4,2
70 – 80	3 823	3 076	1,3	3 037	51,9	36,3	6,4	5,4	4,1
80 – 90	2 285	1 857	1,4	1 831	50,0	38,0	6,5	5,5	4,3
90 und mehr	419	348	1,7	342	44,8	42,7	6,2	6,3	5,6
Insgesamt	22 098	17 609	1,5	17 353	48,7	40,1	5,9	5,3	4,0

1) Ohne Stimmen der Briefwähler. – 2) CSU nur in Bayern.

**8 b. Stimmabgabe in Gemeinden, die keiner Stadtregion angehören, nach dem Bevölkerungsanteil
der Evangelischen und nach Gemeindegrößenklassen
– Ergebnisse einer Totalaufbereitung –**

Anteil der Evangelischen von ... bis unter ... %	Wahl- berechtigte	Wähler 1)	Ungültige Zweit- stimmen 1)	Gültige Zweitstimmen 1)					
				insgesamt	davon für				
					SPD	CDU/CSU 2)	FDP	Sonstige	dar.: NPD
	1 000		%	1 000	%				
Gemeinden mit unter 1 000 Einwohnern									
unter 10	1 429	1 212	2,9	1 177	15,4	77,2	2,2	5,2	3,8
10 – 20	216	181	2,7	176	22,7	68,9	3,6	4,8	3,9
20 – 30	44	37	2,5	36	24,5	66,1	4,1	5,4	4,6
30 – 40	26	22	2,3	21	25,2	63,2	5,0	6,6	6,0
40 – 50	26	21	2,5	21	27,4	58,4	7,0	7,2	6,5
50 – 60	31	25	2,4	25	34,1	50,3	7,3	8,4	7,7
60 – 70	58	47	2,6	46	37,3	45,6	8,0	9,2	8,4
70 – 80	147	120	2,5	117	40,8	41,6	7,7	9,9	8,9
80 – 90	597	489	2,3	477	41,3	42,0	7,2	9,5	8,6
90 und mehr	1 154	938	2,1	918	36,0	47,5	7,2	9,3	8,7
Zusammen	3 727	3 091	2,5	3 014	28,0	59,6	5,0	7,4	6,4
Gemeinden mit 1 000 bis unter 3 000 Einwohnern									
unter 10	1 226	1 015	2,9	986	23,8	68,7	2,6	4,9	3,7
10 – 20	564	467	2,5	455	27,9	63,8	3,7	4,7	3,7
20 – 30	166	136	2,1	134	31,5	59,5	4,4	4,6	3,8
30 – 40	49	40	2,5	39	30,0	58,7	6,4	4,9	4,2
40 – 50	43	36	2,5	35	36,4	52,0	5,6	6,0	5,4
50 – 60	77	63	2,4	62	38,8	46,7	8,2	6,3	5,8
60 – 70	112	92	2,2	90	41,6	43,2	7,4	7,8	6,9
70 – 80	304	248	2,3	243	43,2	41,7	7,3	7,8	6,9
80 – 90	628	517	2,2	505	47,2	39,3	6,6	6,9	5,9
90 und mehr	649	524	1,9	514	41,4	45,6	6,1	6,9	6,2
Zusammen	3 819	3 139	2,4	3 062	34,1	55,2	4,8	5,9	4,9
Gemeinden mit 3 000 bis unter 20 000 Einwohnern									
unter 10	651	540	2,6	526	27,0	65,7	2,9	4,4	3,4
10 – 20	1 579	1 293	2,1	1 266	32,3	59,5	3,7	4,6	3,6
20 – 30	799	645	1,9	633	35,2	55,7	4,7	4,5	3,6
30 – 40	224	180	1,7	177	36,6	53,2	5,6	4,6	3,8
40 – 50	113	93	1,9	91	40,0	48,8	5,8	5,4	4,5
50 – 60	219	177	2,0	173	42,1	45,6	6,5	5,9	5,1
60 – 70	400	324	1,8	319	43,9	42,9	7,2	6,1	5,1
70 – 80	632	511	1,8	502	45,3	41,5	7,1	6,1	5,0
80 – 90	1 025	830	1,5	817	46,1	42,2	6,2	5,5	4,6
90 und mehr	463	369	1,6	363	42,4	44,9	6,5	6,1	5,5
Zusammen	6 105	4 962	1,9	4 867	37,9	51,8	5,1	5,1	4,2
Gemeinden mit 20 000 bis unter 50 000 Einwohnern									
unter 10	30	26	1,9	25	30,4	64,6	2,9	2,1	1,3
10 – 20	381	309	1,7	304	34,0	58,4	3,6	4,0	2,9
20 – 30	458	367	1,6	361	39,1	51,3	4,6	5,0	4,0
30 – 40	338	269	1,7	264	39,2	51,2	5,1	4,5	3,7
40 – 50	164	132	1,8	130	45,8	42,6	6,2	5,4	4,5
50 – 60	149	116	1,6	115	43,9	43,4	7,7	5,0	4,0
60 – 70	245	197	1,5	194	44,5	42,1	7,6	5,8	5,1
70 – 80	131	106	1,4	105	49,4	38,8	6,3	5,5	4,5
80 – 90	445	353	1,3	349	48,2	41,1	5,8	4,9	4,2
90 und mehr	63	50	1,4	49	48,9	41,4	4,7	4,9	4,4
Zusammen	2 403	1 925	1,6	1 895	42,0	47,8	5,4	4,9	4,0
Gemeinden mit 50 000 bis unter 100 000 Einwohnern									
10 – 20	67	54	2,3	53	38,9	53,9	2,8	4,4	3,5
30 – 40	38	27	1,5	27	38,0	47,9	9,1	5,0	3,7
40 – 50	85	69	1,5	68	41,8	45,9	6,6	5,7	4,9
50 – 60	40	30	2,4	30	43,3	40,3	5,8	10,5	9,2
60 – 70	128	99	1,5	98	45,0	40,3	8,1	6,6	5,4
70 – 90	87	69	1,5	68	44,2	42,7	6,8	6,3	5,1
Zusammen	445	349	1,7	343	42,6	44,6	6,6	6,2	5,2
Gemeinden mit 100 000 bis unter 200 000 Einwohnern									
60 – 70	79	65	1,3	65	50,5	42,1	3,2	4,3	3,1
Gemeinden insgesamt									
unter 10	3 336	2 793	2,8	2 714	20,8	71,7	2,5	4,9	3,7
10 – 20	2 808	2 304	2,2	2 254	31,0	60,8	3,6	4,6	3,5
20 – 30	1 467	1 185	1,9	1 163	35,6	55,1	4,6	4,7	3,8
30 – 40	674	538	1,8	528	37,0	52,7	5,6	4,7	3,9
40 – 50	346	283	2,0	277	41,3	47,0	6,0	5,6	4,8
50 – 60	560	451	1,9	442	41,6	45,5	7,1	5,8	5,0
60 – 70	934	755	1,8	742	43,9	42,7	7,0	6,4	5,5
70 – 80	1 342	1 085	1,9	1 064	44,7	41,2	7,2	6,9	5,9
80 – 90	2 783	2 258	1,8	2 216	45,6	41,3	6,5	6,6	5,7
90 und mehr	2 328	1 881	1,9	1 845	39,1	46,3	6,7	7,9	7,3
Insgesamt	16 580	13 532	2,1	13 245	35,5	53,6	5,1	5,8	4,9

1) Ohne Stimmen der Briefwähler. – 2) CSU nur in Bayern.



1. Stimmabgabe in den Ländern nach kreisfreien Städten und Landkreisen

Gegenstand der Nachweisung	Einheit	Schleswig-Holstein	Hamburg	Niedersachsen	Bremen	Nordrhein-Westfalen	Hessen	Rheinland-Pfalz	Baden-Württemberg	Bayern	Saarland	Bundesgebiet ohne Berlin
Kreisfreie Städte												
Wohnbevölkerung 1)	Anzahl	679 900	1 819 200	1 783 300	755 700	8 060 700	1 618 500	992 300	1 814 800	3 661 400	130 900	21 316 700
Wahlberechtigte	Anzahl	486 588	1 341 494	1 273 095	524 110	5 524 804	1 121 154	663 275	1 198 506	2 441 715	88 269	14 663 010
	%	71,6	73,7	71,4	69,4	68,5	69,3	66,8	66,0	66,7	67,4	68,8
Wähler	Anzahl	415 258	1 174 981	1 092 451	452 373	4 730 348	956 308	569 264	1 000 264	2 041 564	72 905	12 505 716
Wahlbeteiligung	%	85,3	87,6	85,8	86,3	85,6	85,3	85,8	83,5	83,6	82,6	85,3
Ungültige Zweitstimmen	Anzahl	4 628	8 172	13 139	5 013	60 406	14 283	8 448	14 349	27 262	1 517	157 217
	%	1,1	0,7	1,2	1,1	1,3	1,5	1,5	1,4	1,3	2,1	1,3
Gültige Zweitstimmen	Anzahl	410 630	1 166 809	1 079 312	447 360	4 669 942	942 025	560 816	985 915	2 014 302	71 388	12 348 499
davon für:												
SPD	Anzahl	206 087	637 051	540 787	232 779	2 416 043	463 747	261 604	448 671	883 589	31 416	6 121 774
	%	50,2	54,6	50,1	52,0	51,7	49,2	46,6	45,5	43,9	44,0	49,6
CDU/CSU 2)	Anzahl	166 486	397 266	424 521	144 422	1 796 868	340 953	232 237	400 554	874 855	26 417	4 804 559
	%	40,5	34,0	39,3	32,3	38,5	36,2	41,4	40,6	43,4	37,0	38,9
FDP	Anzahl	19 178	73 206	63 514	41 554	259 644	76 485	33 781	79 997	107 618	7 507	762 484
	%	4,7	6,3	5,9	9,3	5,6	8,1	6,0	8,1	5,3	10,5	6,2
Sonstige	Anzahl	18 879	59 306	50 490	28 605	197 387	60 840	33 194	56 693	148 240	6 048	659 682
	%	4,6	5,1	4,7	6,4	4,2	6,5	5,9	5,8	7,4	8,5	5,3
dar.: NPD	Anzahl	15 268	40 814	39 041	19 723	135 992	46 550	27 245	45 708	111 398	4 971	486 710
	%	3,7	3,5	3,6	4,4	2,9	4,9	4,9	4,6	5,5	7,0	3,9
ADF	Anzahl	2 348	13 653	7 254	6 535	41 993	8 641	4 949	7 729	14 595	645	108 342
	%	0,6	1,2	0,7	1,5	0,9	0,9	0,9	0,8	0,7	0,9	0,9
Landkreise												
Wohnbevölkerung 1)	Anzahl	1 874 400	—	5 304 400	—	9 034 300	3 787 100	2 676 800	7 061 900	6 881 500	997 400	37 617 800
Wahlberechtigte	Anzahl	1 224 923	—	3 487 843	—	5 734 844	2 452 182	1 746 901	4 311 774	4 409 931	645 827	24 014 225
	%	65,4	—	65,8	—	63,5	64,8	65,3	61,1	64,1	64,8	63,8
Wähler	Anzahl	1 056 642	—	3 072 239	—	5 097 563	2 195 560	1 528 044	3 690 163	3 796 160	580 977	21 017 348
Wahlbeteiligung	%	86,3	—	88,1	—	88,9	89,5	87,5	85,6	86,1	90,0	87,5
Ungültige Zweitstimmen	Anzahl	12 432	—	45 921	—	80 392	39 552	32 760	91 312	79 974	17 480	399 823
	%	1,2	—	1,5	—	1,6	1,8	2,1	2,5	2,1	3,0	1,9
Gültige Zweitstimmen	Anzahl	1 044 210	—	3 026 318	—	5 017 171	2 156 008	1 495 284	3 598 851	3 716 186	563 497	20 617 525
davon für:												
SPD	Anzahl	427 450	—	1 256 589	—	2 118 428	1 029 169	563 775	1 227 031	1 099 431	222 069	7 943 942
	%	40,9	—	41,5	—	42,2	47,7	37,7	34,1	29,6	39,4	38,5
CDU/CSU 2)	Anzahl	505 336	—	1 429 993	—	2 426 046	849 689	750 403	1 921 795	2 240 797	266 569	10 390 628
	%	48,4	—	47,3	—	48,4	39,4	50,2	53,4	60,3	47,3	50,4
FDP	Anzahl	56 693	—	166 957	—	267 217	131 840	94 869	263 353	125 262	34 747	1 140 938
	%	5,4	—	5,5	—	5,3	6,1	6,3	7,3	3,4	6,2	5,5
Sonstige	Anzahl	54 731	—	172 779	—	205 480	145 310	86 237	186 672	250 696	40 112	1 142 017
	%	5,2	—	5,7	—	4,1	6,7	5,8	5,2	6,7	7,1	5,5
dar.: NPD	Anzahl	47 644	—	149 231	—	159 980	112 155	80 535	162 192	192 430	31 133	935 300
	%	4,6	—	4,9	—	3,2	5,2	5,4	4,5	5,2	5,5	4,5
ADF	Anzahl	4 033	—	9 929	—	22 831	13 496	6 702	14 198	10 836	6 964	88 989
	%	0,4	—	0,3	—	0,5	0,6	0,4	0,4	0,3	1,2	0,4
Kreisfreie Städte und Landkreise												
Wohnbevölkerung 1)	Anzahl	2 554 300	1 819 200	7 087 700	755 700	17 095 000	5 405 500	3 669 100	8 876 700	10 542 900	1 128 300	58 934 500
Wahlberechtigte	Anzahl	1 711 511	1 341 494	4 760 938	524 110	11 259 448	3 573 336	2 410 176	5 510 280	6 851 646	734 096	38 677 235
	%	67,0	73,7	67,2	69,4	65,9	66,1	65,7	62,1	65,0	65,1	65,6
Wähler	Anzahl	1 471 900	1 174 981	4 164 690	452 373	9 827 911	3 151 868	2 097 308	4 690 427	5 837 724	453 882	33 523 064
Wahlbeteiligung	%	86,0	87,6	87,5	86,3	87,3	88,2	87,0	85,1	85,2	89,1	86,7
Ungültige Zweitstimmen	Anzahl	17 060	8 172	59 060	5 013	140 798	53 835	41 208	105 661	107 236	18 997	557 040
	%	1,2	0,7	1,4	1,1	1,4	1,7	2,0	2,3	1,8	2,9	1,7
Gültige Zweitstimmen	Anzahl	1 454 840	1 166 809	4 105 630	447 360	9 687 113	3 098 033	2 056 100	4 584 766	5 730 488	634 885	32 966 024
davon für:												
SPD	Anzahl	633 537	637 051	1 797 376	232 779	4 534 471	1 492 916	825 379	1 675 702	1 983 020	253 485	14 065 716
	%	43,5	54,6	43,8	52,0	46,8	48,2	40,1	36,5	34,6	39,9	42,7
CDU/CSU 2)	Anzahl	671 822	397 266	1 854 514	144 422	4 222 914	1 190 642	982 640	2 322 349	3 115 652	292 986	15 195 187
	%	46,2	34,0	45,2	32,3	43,6	38,4	47,8	50,7	54,4	46,1	46,1
FDP	Anzahl	75 871	73 206	230 471	41 554	526 861	208 325	128 650	343 350	232 880	42 254	1 903 422
	%	5,2	6,3	5,6	9,3	5,4	6,7	6,3	7,5	4,1	6,7	5,8
Sonstige	Anzahl	73 610	59 306	223 269	28 605	402 867	206 150	119 431	243 365	398 936	46 160	1 801 699
	%	5,1	5,1	5,4	6,4	4,2	6,7	5,8	5,3	7,0	7,3	5,5
dar.: NPD	Anzahl	62 912	40 814	188 272	19 723	295 972	158 705	107 780	207 900	303 828	36 104	1 422 010
	%	4,3	3,5	4,6	4,4	3,1	5,1	5,2	4,5	5,3	5,7	4,3
ADF	Anzahl	6 381	13 653	17 183	6 535	64 824	22 137	11 651	21 927	25 431	7 609	197 331
	%	0,4	1,2	0,4	1,5	0,7	0,7	0,6	0,5	0,4	1,2	0,6

1) Am 30.9.1969. — 2) CSU nur in Bayern.

2. Stimmabgabe in den kreisfreien

Lfd. Nr.	Kreisfreie Stadt, Landkreis	Zum Wahl-Kreis ... ge- hörend	Wohn- bevölkerung am 30.9.1969	Wahl- berechtigte	Zweitstimmen			Gültige	
					insgesamt	ungültig	gültig	SPD	CDU/CSU 1)
Schleswig -									
Kreisfreie Städte									
1	Flensburg	1	95 400	67 777	56 106	663	55 443	28 823	21 615
2	Kiel	2 6 *)	23 400 245 000	15 469 174 890	13 216 148 747	120 1 301	13 096 147 446	7 130 76 846	4 891 56 151
3	Lübeck	2/6 11 *)	268 400 242 900	190 359 175 202	161 963 151 284	1 421 1 988	160 542 149 296	83 976 71 517	61 042 63 864
4	Neumünster	5	73 100	53 250	45 905	556	45 349	21 771	19 965
Kreise									
5	Eckernförde	2	75 500	47 990	40 892	556	40 336	17 162	19 248
6	Eiderstedt	3	20 200	12 947	10 429	152	10 277	4 000	4 703
7	Eutin	8	98 300	66 644	58 105	773	57 332	23 698	27 444
8	Flensburg - Land	1	74 700	45 351	37 859	415	37 444	14 416	19 058
9	Herzogtum - Lauenburg	10	143 500	98 336	86 269	1 012	85 257	36 299	40 499
10	Husum	3	66 600	43 789	36 235	441	35 794	13 358	18 649
11	Norderdithmarschen	3	62 600	42 174	36 151	556	35 595	12 446	18 922
12	Oldenburg in Holstein	7	89 400	53 147	45 638	575	45 063	19 044	21 497
13	Pinneberg	9 *)	273 200	177 946	157 002	1 609	155 393	70 840	68 785
14	Plön	7	120 100	80 997	70 946	800	70 146	30 750	32 406
15	Rendsburg	5	167 400	112 993	96 452	1 246	95 206	37 198	47 998
16	Schleswig	2	101 100	65 500	55 290	638	54 652	19 891	28 979
17	Segeberg	8	116 000	73 715	63 174	822	62 352	22 115	33 064
18	Steinburg	4	128 900	86 734	75 727	836	74 891	30 300	36 395
19	Stormarn	10	188 000	123 134	108 578	1 043	107 535	47 865	47 504
20	Süderdithmarschen	4	73 400	50 255	43 212	572	42 640	15 749	21 782
21	Südtondern	3	75 500	43 271	34 683	386	34 297	12 319	18 403
Land insgesamt		1 - 11	2 554 300	1 711 511	1 471 900	17 060	1 454 840	633 537	671 822
Kreisfreie Städte		X	679 900	486 588	415 258	4 628	410 630	206 087	166 486
Kreise		X	1 874 400	1 224 923	1 056 642	12 432	1 044 210	427 450	505 336
Ham									
12			193 200	143 052	119 624	918	118 706	69 528	36 678
13			228 400	169 583	148 763	963	147 800	77 509	52 364
14			260 500	194 263	169 103	1 106	167 997	88 300	58 986
15			215 400	161 912	142 009	1 058	140 951	72 957	50 773
16			149 000	120 940	106 861	796	106 065	60 299	34 397
17			320 700	233 484	207 469	1 228	206 241	108 463	72 527
18			244 500	171 615	151 690	1 082	150 608	85 107	50 298
19			207 500	146 645	129 462	1 021	128 441	74 888	41 223
22	Land insgesamt	12 - 19	1 819 200	1 341 494	1 174 981	8 172	1 166 809	637 051	397 246
Nieder									
RB Hannover									
Kreisfreie Städte									
23	Hameln	41	47 200	35 745	31 699	451	31 248	14 555	13 554
24	Hannover	36 37 38 *)	236 300 220 700 61 200	171 856 169 156 44 787	148 053 147 456 38 890	1 712 1 767 444	146 341 145 689 38 446	78 789 81 198 18 031	52 029 49 731 16 030
		36 - 38	518 200	385 799	334 399	3 923	330 476	178 018	117 790
Landkreise									
25	Grafschaft Diepholz	34	76 200	50 901	42 792	706	42 086	13 011	19 133
26	Grafschaft Hoya	28	116 200	78 671	68 398	1 033	67 365	22 175	32 637
27	Grafschaft Schaumburg	35	80 200	56 563	51 368	848	50 520	24 273	20 008
28	Hameln-Pyrmont	41	82 500	57 543	51 714	765	50 949	23 763	21 635
29	Hannover	38	234 600	155 546	141 610	1 715	139 895	72 719	53 773
30	Neustadt am Rübenberge	35	120 500	73 605	65 176	863	64 313	31 575	25 900
31	Nienburg (Weser)	34	103 500	69 474	58 966	938	58 028	23 263	26 945
32	Schaumburg - Lippe	35	85 500	58 551	52 291	826	51 465	26 769	19 641
33	Springe	41	70 100	47 780	43 318	677	42 641	21 240	17 162
Zusammen		X	1 534 700	1 070 178	941 731	12 745	928 986	451 361	368 178
Kreisfreie Städte		X	565 400	421 544	366 098	4 374	361 724	192 573	131 344
Landkreise		X	969 300	648 634	575 633	8 371	567 262	258 788	236 834
RB Hildesheim									
Kreisfreie Stadt									
34	Hildesheim	43	95 900	67 457	59 017	551	58 466	28 156	24 587
Landkreise									
35	Alfeld (Leine)	42	79 800	55 985	51 802	801	51 001	26 531	19 834
36	Duderstadt	49	40 000	26 088	23 964	387	23 577	5 817	16 474
37	Einbeck	42	42 600	29 428	26 882	416	26 466	12 830	10 636
38	Göttingen	49	160 600	101 048	88 489	890	87 599	42 663	33 417
dar.: Göttingen, Stadt		49	113 600	70 558	61 668	547	61 121	29 397	23 589
39	Hildesheim - Marienburg	43	119 000	78 096	71 635	990	70 645	33 236	31 180
40	Holzminde	42	80 200	57 987	52 823	886	51 937	26 859	19 929
41	Münden	49	44 200	30 906	27 553	338	27 215	14 294	10 113
42	Northheim	48 49	89 000 400	62 116 263	56 282 208	832 4	55 450 204	28 276 93	20 915 90
48/49			89 400	62 379	56 490	836	55 654	28 369	21 005
43	Osterode am Harz	48	85 900	60 237	53 516	776	52 740	27 001	20 811
44	Peine	40	97 600	68 057	61 451	1 048	60 403	30 659	24 914
45	Zellerfeld	48	35 900	23 453	20 432	269	20 163	10 450	7 817
Zusammen		X	971 200	661 121	594 054	8 188	585 866	286 865	240 717
Kreisfreie Stadt		X	95 900	67 457	59 017	551	58 466	28 156	24 587
Landkreise		X	875 300	593 664	535 037	7 637	527 400	258 709	216 130

*) Verwaltungseinheit bzw. -teil der zugleich dem Wahlkreis entspricht.

1) CSU nur in Bayern. — 2) Geschätzt.

Städten und Landkreisen

Zweitstimmen für				Von 100								Lfd. Nr.
FDP	Sonstige	darunter		Einwohnern waren Wahl- berechtigt	Zweit- stimmen waren ungültig	gültigen Zweitstimmen wurden abgegeben für						
		NPD	ADF			SPD	CDU/CSU 1)	FDP	Sonstige	darunter		
										NPD	ADF	
Holstein												
2 512	2 493	2 094	179	71,0	1,2	52,0	39,0	4,5	4,5	3,8	0,3	1
560	515	417	71	66,1	0,9	54,4	37,3	4,3	3,9	3,2	0,5	2
7 429	7 020	5 524	1 092	71,4	0,9	52,1	38,1	5,0	4,8	3,7	0,7	
7 989	7 535	5 941	1 163	70,9	0,9	52,3	38,0	5,0	4,7	3,7	0,7	
6 680	7 235	5 887	810	72,1	1,3	47,9	42,8	4,5	4,8	3,9	0,5	3
1 997	1 616	1 346	196	72,8	1,2	48,0	44,0	4,4	3,6	3,0	0,4	4
1 910	2 016	1 746	129	63,6	1,4	42,5	47,7	4,7	5,0	4,3	0,3	5
1 025	549	505	31	64,1	1,5	38,9	45,8	10,0	5,3	4,9	0,3	6
2 952	3 238	2 777	228	67,8	1,3	41,3	47,9	5,1	5,6	4,8	0,4	7
1 866	2 104	1 877	87	60,7	1,1	38,5	50,9	5,0	5,6	5,0	0,2	8
3 964	4 495	3 828	377	68,5	1,2	42,6	47,5	4,6	5,3	4,5	0,4	9
2 168	1 619	1 486	72	65,7	1,2	37,3	52,1	6,1	4,5	4,2	0,2	10
1 790	2 437	2 283	101	67,4	1,5	35,0	53,2	5,0	6,8	6,4	0,3	11
1 979	2 543	2 343	94	59,4	1,3	42,3	47,7	4,4	5,6	5,2	0,2	12
9 167	6 601	5 182	851	65,1	1,0	45,6	44,3	5,9	4,2	3,3	0,5	13
3 150	3 840	3 317	282	67,4	1,1	43,8	46,2	4,5	5,5	4,7	0,4	14
4 851	5 159	4 611	278	67,5	1,3	39,1	50,4	5,1	5,4	4,8	0,3	15
2 957	2 825	2 568	130	65,1	1,2	36,4	53,0	5,4	5,2	4,7	0,2	16
3 761	3 412	3 004	169	63,5	1,3	35,5	53,0	6,0	5,5	4,8	0,3	17
4 040	4 156	3 692	324	67,3	1,1	40,5	48,6	5,4	5,5	4,9	0,4	18
6 980	5 186	4 291	809	69,6	1,0	44,5	44,2	6,5	4,8	4,0	0,6	19
2 045	3 064	2 866	123	68,5	1,3	36,9	51,1	4,8	7,2	6,7	0,3	20
2 088	1 487	1 268	148	57,3	1,1	35,9	53,7	6,1	4,3	3,7	0,4	21
75 871	73 610	62 912	6 381	67,0	1,2	43,5	48,2	5,2	5,1	4,3	0,4	
19 178	18 879	15 268	2 348	71,6	1,1	50,2	40,5	4,7	4,6	3,7	0,6	
56 693	54 731	47 644	4 033	65,4	1,2	40,9	48,4	5,4	5,2	4,6	0,4	
burg												
5 905	6 595	4 529	1 709	74,0	0,8	58,6	30,9	5,0	5,6	3,8	1,4	
10 363	7 564	5 159	1 724	74,2	0,6	52,4	35,4	7,0	5,1	3,5	1,2	
11 725	8 986	6 157	2 076	74,6	0,7	52,6	35,1	7,0	5,3	3,7	1,2	
9 866	7 355	4 977	1 744	75,2	0,7	51,8	36,0	7,0	5,2	3,5	1,2	
5 990	5 379	3 678	1 274	81,2	0,7	56,9	32,4	5,6	5,1	3,5	1,2	
14 990	10 261	7 186	2 147	72,8	0,6	52,6	35,2	7,3	5,0	3,5	1,0	
8 134	7 069	4 934	1 523	70,2	0,7	56,5	33,4	5,4	4,5	3,3	1,0	
6 233	6 097	4 194	1 456	70,7	0,8	58,3	32,1	4,9	4,7	3,3	1,1	
73 206	59 306	40 814	13 653	73,7	0,7	54,6	34,0	6,3	5,1	3,5	1,2	22
sachsen												
1 702	1 437	1 212	114	75,7	1,4	46,6	43,4	5,4	4,6	3,9	0,4	23
8 571	6 952	5 226	1 152	72,7	1,2	53,8	35,6	5,9	4,8	3,6	0,8	24
8 486	6 274	4 520	1 227	76,6	1,2	55,7	34,1	5,8	4,3	3,1	0,8	
2 724	1 661	1 285	225	73,2		46,9	41,7	7,1	4,3	3,3	0,6	
19 781	14 887	11 031	2 604	74,4	1,2	53,9	35,6	6,0	4,5	3,3	0,8	
6 407	3 535	3 304	69	66,8	1,6	30,9	45,5	15,2	8,4	7,9	0,2	25
8 367	4 186	3 866	145	67,7	1,5	32,9	48,4	12,4	6,2	5,7	0,2	26
2 405	3 834	2 107	251	70,5	1,7	48,0	39,6	4,8	7,6	4,2	0,5	27
2 849	2 702	2 341	155	69,7	1,5	46,6	42,5	5,6	5,3	4,6	0,3	28
7 530	5 873	4 541	659	66,3	1,2	52,0	38,4	5,4	4,2	3,2	0,5	29
3 415	3 423	2 825	251	61,1	1,3	49,1	40,3	5,3	5,3	4,4	0,4	30
3 998	3 822	3 475	143	67,1	1,0	40,1	46,4	6,9	6,8	6,0	0,2	31
2 722	2 333	1 808	189	68,5	1,6	52,0	38,2	5,3	4,5	3,5	0,4	32
2 247	1 992	1 488	145	68,2	1,6	49,8	40,2	5,3	4,7	3,5	0,3	33
61 423	48 024	37 998	4 725	69,7	1,4	48,6	39,6	6,6	5,2	4,1	0,5	
21 483	16 324	12 243	2 718	74,6	1,2	53,2	36,3	5,9	4,5	3,4	0,8	
39 940	31 700	25 755	2 007	66,9	1,5	45,6	41,8	7,0	5,6	4,5	0,4	
2 967	2 756	2 004	300	70,3	0,9	48,2	42,1	5,1	4,7	3,4	0,5	34
2 205	2 431	1 836	185	70,2	1,5	52,0	38,9	4,3	4,8	3,6	0,4	35
637	649	547	43	65,2	1,6	24,7	69,9	2,7	2,8	2,3	0,2	36
1 630	1 370	1 170	102	69,1	1,5	48,5	40,2	6,2	5,2	4,4	0,4	37
6 558	4 961	4 220	400	62,9	1,0	48,7	38,1	7,5	5,7	4,8	0,5	38
5 137	2 998	2 433	323	62,1	0,9	48,1	38,6	8,4	4,9	4,0	0,5	
2 401	3 828	2 891	209	65,6	1,4	47,0	44,1	3,4	5,4	4,1	0,3	39
2 616	2 533	2 234	134	72,3	1,7	51,7	38,4	5,0	4,9	4,3	0,3	40
1 246	1 562	1 323	137	69,9	1,2	52,5	37,2	4,6	5,7	4,9	0,5	41
2 779	3 480	3 136	129	69,8	1,5	51,0	37,7	5,0	6,3	5,7	0,2	42
2	19	17	1	65,8	1,9	45,6	44,1	1,0	9,3	8,3	0,5	
2 781	3 499	3 153	130	69,8	1,5	51,0	37,7	5,0	6,3	5,7	0,2	
2 184	2 744	2 338	255	70,1	1,5	51,2	39,5	4,1	5,2	4,4	0,5	43
2 021	2 809	2 286	353	69,7	1,7	50,8	41,2	3,3	4,7	3,8	0,6	44
1 085	811	716	49	65,3	1,3	51,8	38,8	5,4	4,0	3,6	0,2	45
28 331	29 953	24 718	2 297	68,1	1,4	49,0	41,1	4,8	6,1	4,2	0,4	
2 967	2 756	2 004	300	70,3	0,9	48,2	42,1	5,1	4,7	3,4	0,5	
25 364	27 197	22 714	1 997	67,8	1,4	49,1	41,0	4,8	5,2	4,3	0,4	

Lfd. Nr.	Kreisfreie Stadt, Landkreis	Zum Wahl- Kreis ... ge- hörend	Wohn- bevölkerung am 30.9.1969	Wahl- berechtigte	Zweitstimmen			Gültige	
					insgesamt	ungültig	gültig	SPD	CDU/CSU 1)
Nieder									
RB Lüneburg									
Kreisfreie Städte									
46	Celle	39	56 500	41 364	34 330	521	33 809	13 449	17 044
47	Lüneburg	31	59 900	41 258	33 941	321	33 620	14 548	14 792
48	Wolfsburg	46	89 000	53 384	45 515	402	45 113	21 235	20 007
Landkreise									
49	Burgdorf	39 40	115 900 21 700	76 705 14 409	68 446 12 776	879 215	67 567 12 561	30 944 5 928	28 484 5 180
		39/40	137 600	91 114	81 222	1 094	80 128	36 872	33 664
50	Celle	39	104 700	68 611	61 796	955	60 841	21 730	32 504
51	Fallingb.ostel	28	62 700	42 318	36 428	570	35 858	14 640	16 130
52	Gifhorn	40	136 100	86 825	76 188	1 237	74 951	27 290	38 960
53	Harburg	30	146 000	95 434	83 053	1 041	82 012	31 705	39 447
54	Lüchow-Dannenberg	31	50 700	36 546	31 396	438	30 958	9 768	16 076
55	Lüneburg	31	63 000	42 014	36 476	436	36 040	13 558	17 480
56	Soltau	30	66 800	41 955	36 806	434	36 372	11 865	20 151
57	Uelzen	30 31	46 600 49 000	33 716 32 864	29 856 29 538	396 405	29 460 29 133	11 342 10 258	14 668 14 534
		30/31	95 600	66 580	59 394	801	58 593	21 600	29 202
Zusammen		X	1 068 600	707 403	616 545	8 250	608 295	238 260	295 457
Kreisfreie Städte		X	205 400	136 006	113 786	1 244	112 542	49 232	51 843
Landkreise		X	863 200	571 397	502 759	7 006	495 753	189 028	243 614
RB Stade									
Kreisfreie Stadt									
58	Cuxhaven	24	45 400	31 954	26 240	313	25 927	12 513	10 443
Landkreise									
59	Bremervörde	25	72 700	46 534	40 303	560	39 743	11 285	22 527
60	Land Hadeln	24	64 200	42 701	35 894	553	35 341	13 163	17 770
61	Osterholz	29	80 300	51 791	44 879	673	44 206	18 886	19 969
62	Rotenburg (Wümme)	29	57 000	35 967	31 777	437	31 340	11 158	16 806
63	Stade	25	139 100	93 838	80 373	1 143	79 230	31 524	37 506
64	Verden	29	88 800	59 882	52 403	799	51 604	22 481	23 224
65	Wesermünde	24	78 300	50 253	43 011	654	42 357	15 763	21 366
Zusammen		X	625 900	412 920	354 880	5 132	349 748	136 773	169 611
Kreisfreie Stadt		X	45 400	31 954	26 240	313	25 927	12 513	10 443
Landkreise		X	580 500	380 966	328 640	4 819	323 821	124 260	159 168
RB Osnabrück									
Kreisfreie Stadt									
66	Osnabrück	33	140 700	98 710	85 167	954	84 213	39 101	36 745
Landkreise									
67	Aschendorf-Hümmling	26	74 800	43 452	38 146	730	37 416	5 730	29 964
68	Bersenbrück	32	82 100	54 231	47 578	755	46 823	17 208	24 817
69	Grafschaft Bentheim	26	108 600	66 892	59 181	694	58 487	22 592	30 148
70	Lingen	32	79 500	46 724	42 854	757	42 097	9 828	30 265
71	Melle	34	40 800	27 341	23 962	388	23 574	9 057	11 627
72	Meppen	26 32	44 000 31 500	23 985 19 347	21 655 17 366	341 250	21 314 17 116	3 197 4 365	17 283 11 792
		26/32	75 500	43 332	39 021	591	38 430	7 532	29 075
73	Osnabrück	33	141 700	89 775	81 819	1 143	80 676	30 649	44 117
74	Wittlage	34	28 000	18 854	16 300	236	16 064	6 059	7 635
Zusammen		X	771 500	489 311	434 028	6 248	427 780	147 756	244 393
Kreisfreie Stadt		X	140 700	98 710	85 167	954	84 213	39 101	36 745
Landkreise		X	630 900	390 601	348 861	5 294	343 567	108 655	207 648
RB Aurich									
Kreisfreie Stadt									
75	Emden	20	48 200	32 487	27 344	355	26 989	15 322	8 817
Landkreise									
76	Aurich (Ostfriesland)	21	80 300	51 001	40 352	680	39 672	17 436	17 584
77	Leer	20	133 300	88 104	72 655	1 105	71 550	31 345	33 311
78	Norden	20	84 300	53 095	45 673	998	44 675	23 521	16 473
79	Wittmund	21	57 200	35 419	27 095	553	26 542	9 398	13 163
Zusammen		X	403 300	260 106	213 119	3 691	209 428	97 022	89 348
Kreisfreie Stadt		X	48 200	32 487	27 344	355	26 989	15 322	8 817
Landkreise		X	355 100	227 619	185 775	3 336	182 439	81 700	80 531
VB Braunschweig									
Kreisfreie Städte									
80	Braunschweig	45 *)	225 000	167 360	144 172	1 951	142 221	73 421	52 979
81	Goslar	47	41 400	29 743	26 277	292	25 985	11 260	12 371
82	Salzgitter	44	117 900	79 488	69 921	908	69 013	34 754	28 989

*) Verwaltungseinheit bzw. -teil, der zugleich dem Wahlkreis entspricht.

1) CSU nur in Bayern. — 2) Geschätzt.

Städten und Landkreisen

Zweitstimmen für				Von 100								Lfd. Nr.
FDP	Sonstige	darunter		Einwohnern waren Wahl- berechtigt	Zweit- stimmen waren ungültig	gültigen Zweitstimmen wurden abgegeben für						
		NPD	ADF			SPD	CDU/CSU 1)	FDP	Sonstige	darunter		
										NPD	ADF	
sachsen												
1 321	1 995	1 472	289	73,2	1,5	39,8	50,4	3,9	5,9	4,4	0,9	46
2 342	1 938	1 633	173	68,9	0,9	43,3	44,0	7,0	5,8	4,9	0,5	47
2 055	1 816	1 513	149	60,0	0,9	47,1	44,3	4,6	4,0	3,4	0,3	48
3 945	4 194	3 140	233	66,2	1,3	45,8	42,2	5,8	6,2	4,6	0,3	49
651	802	571	28	66,4	1,7	47,2	41,2	5,2	6,4	4,5	0,2	
4 596	4 996	3 711	261	66,2	1,3	46,0	42,0	5,7	6,2	4,6	0,3	50
2 266	4 341	3 758	228	65,5	1,5	35,7	53,4	3,7	7,1	6,2	0,4	
2 252	2 836	2 440	97	67,5	1,6	40,8	45,0	6,3	7,9	6,8	0,3	51
3 456	5 245	4 821	139	63,8	1,6	36,4	52,0	4,6	7,0	6,4	0,2	52
5 058	5 802	5 181	347	65,4	1,3	38,7	48,1	6,2	7,1	6,3	0,4	53
1 633	3 481	3 253	76	72,1	1,4	31,6	51,9	5,3	11,2	10,5	0,2	54
2 161	2 841	2 601	90	66,7	1,2	37,6	48,5	6,0	7,9	7,2	0,2	55
1 799	2 557	2 213	63	62,8	1,2	32,6	55,4	4,9	7,0	6,1	0,2	56
1 564	1 886	1 578	81	72,4	1,3	38,5	49,8	5,3	6,4	5,4	0,3	57
1 625	2 716	2 241	77	67,1	1,4	35,2	49,9	5,6	9,3	7,7	0,3	
3 189	4 602	3 819	158	69,6	1,3	36,9	49,8	5,4	7,9	6,5	0,3	58
32 128	42 450	36 415	2 070	66,2	1,3	39,2	48,6	5,3	7,0	6,0	0,3	
5 718	5 749	4 618	611	66,2	1,1	43,7	46,1	5,1	5,1	4,1	0,5	
26 410	36 701	31 797	1 459	66,2	1,4	38,1	49,1	5,3	7,4	6,4	0,3	
1 621	1 350	1 132	81	70,4	1,2	48,3	40,3	6,3	5,2	4,4	0,3	59
2 235	3 696	3 562	50	64,0	1,4	28,4	56,7	5,6	9,3	9,0	0,1	59
1 786	2 622	2 451	77	66,5	1,5	37,2	50,3	5,1	7,4	6,9	0,2	60
2 659	2 692	2 175	240	64,5	1,5	42,7	45,2	6,0	6,1	4,9	0,5	61
1 450	1 926	1 783	49	63,1	1,4	35,6	53,6	4,6	6,1	5,7	0,2	62
4 510	5 690	5 323	209	67,5	1,4	39,8	47,3	5,7	7,2	6,7	0,3	63
2 882	3 017	2 717	163	67,4	1,5	43,6	45,0	5,6	5,8	5,3	0,3	64
2 430	2 798	2 577	112	64,2	1,5	37,2	50,4	5,7	6,6	6,1	0,3	65
19 573	23 791	21 720	981	66,0	1,4	39,1	48,5	5,6	6,8	6,2	0,3	66
1 621	1 350	1 132	81	70,4	1,2	48,3	40,3	6,3	5,2	4,4	0,3	
17 952	22 441	20 588	900	65,6	1,5							
5 268	3 099	2 529	294	70,2	1,1	46,4	43,6	6,3	3,7	3,0	0,3	
746	976	796	67	58,1	1,9	15,3	80,1	2,0	2,6	2,1	0,2	67
2 214	2 584	2 398	107	66,1	1,6	36,8	53,0	4,7	5,5	5,1	0,2	68
3 207	2 540	2 283	171	61,6	1,2	38,6	51,5	5,5	4,3	3,9	0,3	69
1 095	909	805	53	58,8	1,8	23,3	71,9	2,6	2,2	1,9	0,1	70
1 800	1 090	962	52	67,0	1,6	38,4	49,3	7,6	4,6	4,1	0,2	71
296	538	455	24	54,5	1,6	15,0	81,1	1,4	2,5	2,1	0,1	72
503	486	399	27	31,5	1,4	25,5	68,9	2,9	2,8	2,3	0,2	
799	1 024	854	51	57,4	1,5	19,6	75,7	2,1	2,7	2,2	0,1	73
3 327	2 583	2 181	159	63,4	1,4	38,0	54,7	4,1	3,2	2,7	0,2	
1 279	1 091	998	22	67,3	1,4	37,7	47,5	8,0	6,8	6,2	0,1	74
19 735	15 896	13 806	976	63,4	1,4	34,5	57,1	4,6	3,7	3,2	0,2	75
5 268	3 099	2 529	294	70,2	1,1	46,4	43,6	6,3	3,7	3,0	0,3	
14 467	12 797	11 277	682	61,9	1,5	31,6	60,4	4,2	3,7	3,3	0,2	
1 595	1 255	908	285	67,4	1,3	56,8	32,7	5,9	4,7	3,4	1,1	75
2 074	2 578	2 103	327	63,5	1,7	44,0	44,3	5,2	6,5	5,3	0,8	76
2 863	4 031	3 680	191	66,1	1,5	43,8	46,6	4,0	5,6	5,1	0,3	77
1 826	2 855	2 425	272	63,0	2,2	52,6	36,9	4,1	6,4	5,4	0,6	78
2 246	1 735	1 569	68	61,9	2,0	35,4	49,6	8,5	6,5	5,9	0,3	79
10 604	12 454	10 685	1 143	64,5	1,7	46,3	42,7	5,1	5,9	5,1	0,5	80
1 595	1 255	908	285	67,4	1,3	56,8	32,7	5,9	4,7	3,4	1,1	
9 009	11 199	9 777	858	64,1	1,8	44,8	44,1	4,9	6,1	5,4	0,5	
9 711	6 110	4 362	1 240	74,4	1,4	51,6	37,3	6,8	4,3	3,1	0,9	80
1 270	1 084	844	152	71,8	1,1	43,3	47,6	4,9	4,2	3,2	0,6	81
2 321	2 949	2 103	523	67,4	1,3	50,4	42,0	3,4	4,3	3,0	0,8	82

2. Stimmabgabe in den kreisfreien

Lfd. Nr.	Kreisfreie Stadt, Landkreis	Zum Wahl-Kreis ... gehörend	Wohnbevölkerung am 30.9.1969	Wahlberechtigte	Zweitstimmen			Gültige		
					insgesamt	ungültig	gültig	SPD	CDU/CSU 1)	
RB Braunschweig										
Landkreise										
83	Blankenburg	48	15 100	10 441	9 155	146	9 009	4 610	3 694	
84	Braunschweig	28	4 700	3 251	2 700	38	2 662	746	1 430	
		46	88 900	58 936	53 995	676	53 319	24 320	23 082	
		28/46	93 600	62 187	56 695	714	55 981	25 066	24 512	
		44	75 100	54 076	49 327	710	48 617	24 514	20 097	
85	Gandersheim	44	1 700	1 139	1 045	19	1 026	576	365	
86	Goslar	47	38 900	26 967	24 461	358	24 103	11 958	10 478	
		44/47	40 600	28 106	25 506	377	25 129	12 534	10 843	
		46	118 900	82 761	73 761	1 120	72 641	32 316	34 256	
		44	13 200	9 324	8 518	164	8 354	4 330	3 217	
87	Helmstedt	47	124 300	87 347	78 399	1 016	77 383	36 786	33 247	
88	Wolfenbüttel	44/47	137 500	96 671	86 917	1 180	85 737	41 116	36 464	
		Zusammen	X	865 100	610 833	541 731	7 398	534 333	259 591	224 205
		Kreisfreie Städte	X	384 300	276 591	240 370	3 151	237 219	119 435	94 339
		Landkreise	X	480 800	334 242	301 361	4 247	297 114	140 156	129 866
VB Oldenburg										
Kreisfreie Städte										
89	Delmenhorst	23	63 300	43 351	36 477	520	35 957	17 506	14 444	
90	Oldenburg (Oldenburg)	22	131 500	92 572	76 448	892	75 556	34 501	29 704	
91	Wilhelmshaven	21	103 100	72 423	61 504	785	60 719	32 448	22 255	
Landkreise										
92	Ammerland	22	80 600	50 586	41 493	633	40 860	13 734	17 934	
93	Cloppenburg	27	102 700	60 617	54 481	1 231	53 250	9 630	41 057	
94	Friesland	21	43 400	27 092	22 562	380	22 182	9 593	8 766	
		22	50 500	34 083	28 768	581	28 187	12 622	11 088	
		21/22	93 900	61 175	51 330	961	50 369	22 215	19 854	
		23	54 100	33 702	28 889	394	28 495	10 894	13 069	
95	Oldenburg (Oldenburg)	27	32 300	19 917	16 764	254	16 510	5 512	7 544	
		23/27	86 400	53 619	45 653	648	45 005	16 406	20 613	
		27	85 600	49 388	45 456	854	44 602	7 821	35 029	
		23	100 400	65 335	55 760	884	54 876	25 487	21 715	
96	Vechta	Zusammen	X	847 400	549 066	468 602	7 408	461 194	179 748	222 605
		Kreisfreie Städte	X	297 900	208 346	174 429	2 197	172 232	84 455	66 403
		Landkreise	X	549 500	340 720	294 173	5 211	288 962	95 293	156 202
		Land insgesamt	20 - 49	7 087 700	4 760 938	4 164 690	59 060	4 105 630	1 797 376	1 854 514
97	Wesermarsch	Kreisfreie Städte	X	1 783 300	1 273 095	1 092 451	13 139	1 079 312	540 787	424 521
		Landkreise	X	5 304 400	3 487 843	3 072 239	45 921	3 026 318	1 256 589	1 429 993
Bre										
Kreisfreie Städte										
98	Bremen	50	263 600	184 847	162 963	1 645	161 318	78 227	55 119	
		51	229 400	162 444	139 422	1 660	137 762	76 468	39 023	
		52	113 600	75 193	65 481	780	64 701	33 911	21 502	
		50 - 52	606 600	422 484	367 866	4 085	363 781	188 606	115 644	
99	Bremerhaven	52	149 100	101 626	84 507	928	83 579	44 173	28 778	
		Land insgesamt	50 - 52	755 700	524 110	452 373	5 013	447 360	232 779	144 422
Nordrhein-										
RB Düsseldorf										
Kreisfreie Städte										
100	Düsseldorf	74	209 800	146 995	125 914	1 480	124 434	53 835	53 721	
		75	227 200	152 733	127 648	1 919	125 729	64 738	46 656	
		76	245 700	164 373	137 944	2 012	135 932	63 815	55 818	
		74 - 76	682 700	464 101	391 506	5 411	386 095	182 388	156 195	
101	Duisburg	90	220 400	149 753	124 780	1 347	123 433	74 180	40 138	
		91	239 000	166 355	141 903	1 345	140 558	75 637	51 890	
		90/91	459 400	316 108	266 683	2 692	263 991	149 817	92 028	
		87	229 800	167 349	140 860	1 239	139 621	79 482	50 042	
102	Essen	88	236 800	161 098	134 170	1 446	132 724	81 305	42 068	
		89	230 900	169 383	147 901	1 123	146 778	70 918	60 446	
		87 - 89	697 500	497 830	422 931	3 808	419 123	231 705	152 556	
		80	227 700	155 523	132 501	1 642	130 859	59 140	58 094	
103	Krefeld	67	111 200	69 769	60 296	631	59 665	31 124	22 242	
104	Leverkusen	79	152 400	102 203	84 856	1 242	83 614	30 622	46 010	
105	Mönchengladbach	86	190 900	135 212	116 667	1 306	115 361	64 909	38 513	
106	Mülheim a.d. Ruhr	77	117 100	71 320	61 133	985	60 148	23 861	30 339	
107	Neuss	85	249 500	167 996	143 884	1 904	141 980	76 744	54 970	
108	Oberhausen	68	137 200	89 786	76 351	888	75 463	36 593	29 159	
109	Remscheid	78	100 400	67 661	56 229	1 078	55 151	22 520	26 831	
110	Rheydt	71	175 800	122 581	103 950	1 879	102 071	48 214	39 384	
111	Solingen	79	43 000	29 611	25 925	432	25 493	9 958	13 484	
112	Viersen	69	204 000	145 222	122 953	1 441	121 512	59 099	47 125	
		70	209 500	147 654	125 829	1 730	124 099	61 567	47 020	
		69/70	413 500	292 876	248 782	3 171	245 611	120 666	94 145	

*) Verwaltungseinheit bzw. -teil der zugleich dem Wahlkreis entspricht.

1) CSU nur in Bayern. - 2) Geschätzt.

Städten und Landkreisen

Zweitstimmen für				Von 100								Lfd. Nr.
FDP	Sonstige	darunter		Einwohnern waren Wahl- berechtigt	Zweit- stimmen waren ungültig	gültigen Zweitstimmen wurden abgegeben für						
		NPD	ADF			SPD	CDU/CSU 1)	FDP	Sonstige	darunter		
										NPD	ADF	

sachsen

407	298	250	34	69,1	1,6	51,2	41,0	4,5	3,3	2,8	0,4	83
290	196	193	1	69,2	1,4	28,0	53,7	10,9	7,4	7,3	0,0	84
3 339	2 578	2 177	219	66,3	1,3	45,6	43,3	6,3	4,8	4,1	0,4	
3 629	2 774	2 370	220	66,4	1,3	44,8	43,8	6,5	5,0	4,2	0,4	
1 755	2 251	1 985	151	72,0	1,4	50,4	41,3	3,6	4,6	4,1	0,3	85
36	49	40	2	67,0	1,8	56,1	35,6	3,5	4,8	3,9	0,2	86
741	926	706	116	69,3	1,5	49,6	43,5	3,1	3,8	2,9	0,5	
777	975	746	118	69,2	1,5	49,9	43,1	3,1	3,9	3,0	0,5	
2 773	3 296	2 873	254	69,6	1,5	44,5	47,2	3,8	4,6	4,0	0,3	87
278	529	481	31	70,6	1,9	51,8	38,5	3,3	6,3	5,8	0,0	88
4 300	3 050	2 514	406	70,3	1,3	47,5	43,0	5,6	3,9	3,2	0,5	
4 578	3 579	2 995	437	70,3	1,4	48,0	42,5	5,3	4,2	3,5	0,5	
27 221	23 316	18 528	3 129	70,6	1,4	48,6	42,0	5,1	4,4	3,5	0,6	
13 302	10 143	7 309	1 915	72,0	1,3	50,3	39,8	5,6	4,3	3,1	0,8	
13 919	13 173	11 219	1 214	69,5	1,4	47,2	43,7	4,7	4,4	3,8	0,4	
2 025	1 982	1 662	229	68,4	1,4	48,7	40,2	5,6	5,5	4,6	0,6	89
6 488	4 863	4 109	503	70,4	1,2	45,7	39,3	8,6	6,4	5,4	0,7	90
3 047	2 969	2 527	318	70,2	1,3	53,4	36,7	5,0	4,9	4,2	0,5	91
5 286	3 906	3 729	92	62,8	1,5	33,6	43,9	12,9	9,6	9,1	0,2	92
1 055	1 508	1 328	104	59,0	2,3	18,1	77,1	2,0	2,8	2,5	0,2	93
2 402	1 421	1 308	63	62,4	1,7	43,2	39,5	10,8	6,4	5,9	0,3	94
2 412	2 065	1 904	111	67,5	2,0	44,8	39,3	8,6	7,3	6,8	0,4	
4 814	3 486	3 212	174	65,1	1,9	44,1	39,4	9,6	6,9	6,4	0,3	
2 203	2 329	2 092	92	62,3	1,4	38,2	45,9	7,7	8,2	7,3	0,3	95
1 678	1 776	1 668	60	61,7	1,5	33,4	45,7	10,2	10,8	10,1	0,4	
3 881	4 105	3 760	152	62,1	1,4	36,5	45,8	8,6	9,1	8,4	0,3	
668	1 084	951	51	57,7	1,9	17,5	78,5	1,5	2,4	2,1	0,1	96
4 192	3 482	3 124	239	65,1	1,6	46,4	39,6	7,6	6,3	5,7	0,4	97
31 456	27 385	24 402	1 862	64,8	1,6	39,0	48,3	6,8	5,9	5,3	0,4	
11 560	9 814	8 298	1 050	69,9	1,3	49,0	38,6	6,7	5,7	4,8	0,6	
19 896	17 571	16 104	812	62,0	1,8	33,0	54,1	6,9	6,1	5,6	0,3	
230 471	223 269	188 272	17 183	67,2	1,4	43,8	45,2	5,6	5,4	4,6	0,4	
63 514	50 490	39 041	7 254	71,4	1,2	50,1	39,3	5,9	4,7	3,6	0,7	
166 957	172 779	149 231	9 929	65,8	1,5	41,5	47,3	5,5	5,7	4,9	0,3	

men

18 159	9 813	6 917	1 874	70,1	1,0	48,5	34,2	11,3	6,1	4,3	1,2	98
12 369	9 902	6 213	2 961	70,8	1,2	55,5	28,3	9,0	7,2	4,5	2,1	
5 035	4 253	3 045	922	66,2	1,2	52,4	33,2	7,8	6,6	4,7	1,4	
35 563	23 968	16 175	5 757	69,6	1,1	51,8	31,8	9,8	6,6	4,4	1,6	
5 991	4 637	3 548	778	68,2	1,1	52,9	34,4	7,2	5,5	4,2	0,9	99
41 554	28 605	19 723	6 535	69,4	1,1	52,0	32,3	9,3	6,4	4,4	1,5	

Westfalen

10 751	6 127	4 616	914	70,1	1,2	43,3	43,2	8,6	4,9	3,7	0,7	100
7 708	6 627	4 311	1 681	67,2	1,5	51,5	37,1	6,1	5,3	3,4	1,3	
9 410	6 889	4 984	1 241	66,9	1,5	46,9	41,1	6,9	5,1	3,7	0,9	
27 869	19 643	13 911	3 836	68,0	1,4	47,2	40,5	7,2	5,1	3,6	1,0	
4 360	4 755	3 029	1 294	67,9	1,1	60,1	32,5	3,5	3,9	2,5	1,0	101
7 180	5 851	3 905	1 364	69,6	0,9	53,8	36,9	5,1	4,2	2,8	1,0	
11 540	10 606	6 934	2 658	68,8	1,0	56,8	34,9	4,4	4,0	2,6	1,0	
5 110	4 987	2 967	1 319	72,8	0,9	56,9	35,8	3,7	3,6	2,1	0,9	102
4 351	5 000	2 907	1 516	68,0	1,1	61,3	31,7	3,3	3,8	2,2	1,1	
10 365	5 049	3 351	954	73,4	0,8	48,3	41,2	7,1	3,4	2,3	0,6	
19 826	15 036	9 225	3 789	71,4	0,9	55,3	36,4	4,7	3,6	2,2	0,9	
8 144	5 481	4 293	745	68,3	1,2	45,2	44,4	6,2	4,2	3,3	0,6	103
4 041	2 258	1 742	315	62,7	1,0	52,2	37,3	6,8	3,8	2,9	0,5	104
3 697	3 285	2 452	434	67,1	1,5	36,6	55,0	4,4	3,9	2,9	0,5	105
7 765	4 174	2 756	983	70,8	1,1	56,3	33,4	6,7	3,6	2,4	0,9	106
3 204	2 744	2 222	297	60,9	1,6	39,7	50,4	5,3	4,6	3,7	0,5	107
5 382	4 884	3 438	861	67,3	1,3	54,1	38,7	3,8	3,4	2,4	0,6	108
5 685	4 026	2 235	1 414	65,4	1,2	48,5	38,6	7,5	5,3	3,0	1,9	109
3 334	2 466	1 653	495	67,4	1,9	40,8	48,7	6,0	4,5	3,0	0,9	110
8 813	5 660	2 768	2 251	69,7	1,8	47,2	38,6	8,6	5,5	2,7	2,2	111
1 160	891	648	121	68,9	1,7	39,1	52,9	4,6	3,5	2,5	0,5	112
9 561	5 727	3 700	1 396	71,2	1,2	48,6	38,8	7,9	4,7	3,0	1,1	113
9 270	6 242	3 849	1 611	70,5	1,4	49,6	37,9	7,5	5,0	3,1	1,3	
18 831	11 969	7 549	3 007	70,8	1,3	49,1	38,3	7,7	4,9	3,1	1,2	

2. Stimmabgabe in den kreisfreien

Lfd. Nr.	Kreisfreie Stadt, Landkreis	Zum Wahl- Kreis ... ge- hörend	Wohn- bevölkerung am 30.9.1969	Wahl- berechtigte	Zweitstimmen			Gültige	
					insgesamt	ungültig	gültig	SPD	CDU/CSU 1)
Nordrhein -									
RB Düsseldorf									
Kreise									
114	Dinslaken	84	140 300	87 958	77 073	1 175	75 898	43 740	25 626
115	Düsseldorf - Mettmann	72	188 700	121 048	106 495	1 226	105 269	49 785	43 617
		73	201 300	128 469	112 860	1 678	111 182	52 493	45 834
		72/73	390 000	249 517	219 355	2 904	216 451	102 278	89 451
116	Geldern	83	87 100	53 383	48 511	1 017	47 494	12 460	32 278
117	Grevenbroich	77	130 900	82 878	73 733	1 214	72 519	28 020	36 983
		78	103 100	60 473	52 712	1 218	51 494	20 949	26 560
		77/78	234 000	143 351	126 445	2 432	124 013	48 969	63 543
118	Kempen - Krefeld	81 *)	243 600	152 884	135 352	2 526	132 826	49 327	71 567
119	Kleve	83	109 500	63 569	56 704	1 225	55 479	17 351	34 048
120	Moers	82 *)	293 900	188 164	162 975	2 175	160 800	92 318	53 945
		83	58 200	36 174	32 927	632	32 295	10 911	19 078
		82/83	352 100	224 338	195 902	2 807	193 095	103 229	73 023
121	Rees	84	115 000	71 828	63 835	1 142	62 693	25 349	30 586
122	Rhein - Wupper - Kreis	67	172 100	106 217	93 476	1 063	92 413	44 489	37 140
		68	70 500	47 355	41 220	468	40 752	16 201	19 741
		67/68	242 600	153 572	134 696	1 531	133 165	60 690	56 881
Zusammen		X	5 672 700	3 782 977	3 249 567	43 828	3 205 739	1 551 654	1 330 953
Kreisfreie Städte		X	3 758 400	2 582 577	2 191 694	27 069	2 164 625	1 088 261	853 950
Kreise		X	1 914 200	1 200 400	1 057 873	16 759	1 041 114	463 393	477 003
RB Köln									
Kreisfreie Städte									
123	Bonn	63	251 900	166 726	143 844	1 689	142 155	54 781	70 637
		64	48 200	31 998	27 531	344	27 187	11 200	13 271
		63/64	300 100	198 724	171 375	2 033	169 342	65 981	83 908
124	Köln	59	215 400	144 923	115 211	1 469	113 742	60 230	40 423
		60	189 500	132 462	109 097	1 295	107 802	51 765	42 694
		61	232 100	150 024	125 650	1 584	124 066	64 734	47 314
		62	227 600	146 902	122 367	1 521	120 846	65 536	43 227
		59 - 62	864 600	574 311	472 325	5 869	466 456	242 265	173 658
Kreise									
125	Bergheim (Erf)	57	119 100	76 551	68 222	1 798	66 424	32 250	29 325
126	Euskirchen	56	1 800	1 064	909	20	889	233	589
		57	121 700	77 298	67 356	1 179	66 177	25 557	33 831
		56/57	123 500	78 362	68 265	1 199	67 066	25 790	34 420
127	Köln	58	254 500	159 733	141 866	1 762	140 104	67 072	59 239
		64	2 200	1 342	1 121	38	1 083	377	622
		58/64	256 700	161 075	142 987	1 800	141 187	67 449	59 861
128	Oberbergischer Kreis	65	148 700	98 279	85 243	1 104	84 139	37 214	35 782
129	Rheinisch - Bergischer Kreis	66 *)	272 400	168 791	149 048	1 847	147 201	63 677	68 600
130	Rhein - Sieg - Kreis	57	300	227	197	1	196	45	125
		63	15 500	9 424	8 181	175	8 006	2 589	4 820
		64	231 200	146 519	127 731	2 282	125 449	47 624	66 826
		65	134 300	88 275	76 282	1 015	75 267	30 271	37 818
		57,63/65	381 300	244 445	212 391	3 473	208 918	80 529	109 589
Zusammen		X	2 466 400	1 600 538	1 369 856	19 123	1 350 733	615 155	595 143
Kreisfreie Städte		X	1 164 700	773 035	643 700	7 902	635 798	308 246	257 566
Kreise		X	1 301 700	827 503	726 156	11 221	714 935	306 909	337 577
RB Aachen									
Kreisfreie Stadt Aachen									
131	Aachen	53 *)	176 500	115 983	98 638	1 052	97 586	40 817	47 586
Kreise									
132	Aachen	54 *)	278 500	181 072	163 709	2 909	160 800	69 490	78 421
133	Düren	56	162 900	103 038	90 193	1 696	88 497	34 608	47 363
134	Erkelenz	55	97 200	59 653	53 575	944	52 631	17 691	30 553
135	Jülich	55	77 200	48 406	44 506	799	43 707	16 794	23 990
136	Monschau	56	33 100	20 087	18 453	451	18 002	4 006	12 359
137	Schleiden	56	64 500	41 701	37 374	917	36 457	8 126	25 145
138	Selfkantkreis Geilenkirchen-Heinsberg	55	136 500	83 547	76 451	1 697	74 754	21 795	48 441
Zusammen		X	1 026 500	653 487	582 899	10 465	572 434	213 327	313 858
Kreisfreie Stadt		X	176 500	115 983	98 638	1 052	97 586	40 817	47 586
Kreise		X	849 900	537 504	484 261	9 413	474 848	172 510	266 272
RB Münster									
Kreisfreie Städte									
139	Bocholt	92	48 100	30 611	27 180	361	26 819	11 099	14 311
140	Bottrop	101	108 100	73 210	64 506	1 061	63 445	34 774	24 279
141	Gelsenkirchen	97	175 200	121 865	103 634	1 273	102 361	59 133	35 116
		98	175 100	123 202	104 828	1 244	103 584	61 379	34 290
		97/98	350 300	245 067	208 462	2 517	205 945	120 512	69 406
142	Gladbeck	101	83 200	56 980	50 466	750	49 716	28 305	17 921
143	Münster (Westf.)	95	202 600	123 924	110 212	870	109 342	46 007	52 001
144	Recklinghausen	100	125 700	88 046	77 978	1 043	76 935	40 714	29 397

*) Verwaltungseinheit bzw. -teil der zugleich dem Wahlkreis entspricht.

1) CSU nur in Bayern, - 2) Geschätzt.

Städten und Landkreisen

Zweitstimmen für				Von 100								Lfd. Nr.
FDP	Sonstige	darunter		Einwohner waren Wahl- berechtigt	Zweit- stimmen waren ungültig	gültigen Zweitstimmen wurden abgegeben für						
		NPD	ADF			SPD	CDU/CSU 1)	FDP	Sonstige	darunter		
										NPD	ADF	
Westfalen												
3 691	2 841	2 212	464	62,7	1,5	57,6	33,8	4,9	3,7	2,9	0,6	114
7 132	4 735	3 349	864	64,1	1,2	47,3	41,4	6,8	4,5	3,2	0,8	115
7 552	5 303	3 722	1 082	63,8	1,5	47,2	41,2	6,8	4,8	3,3	1,0	
14 684	10 038	7 071	1 946	64,0	1,3	47,3	41,3	6,8	4,6	3,3	0,9	
1 589	1 167	893	88	61,3	2,1	26,2	68,0	3,3	2,5	1,0	0,2	116
4 393	3 123	2 257	245	63,3	1,6	38,6	51,0	6,1	4,3	3,1	0,3	117
2 152	1 833	1 408	216	58,7	2,3	40,7	51,6	4,2	3,6	2,7	0,4	
6 545	4 956	3 665	461	61,3	1,9	39,5	51,2	5,3	4,0	3,0	0,4	
6 830	5 102	4 067	498	62,8	1,9	37,1	53,9	5,1	3,8	3,1	0,4	118
2 356	1 724	1 412	111	58,1	2,2	31,3	61,4	4,2	3,1	2,5	0,2	119
7 412	7 125	5 560	1 079	64,0	1,3	57,4	33,5	4,6	4,4	3,5	0,7	120
1 313	993	815	61	62,2	1,9	33,8	59,1	4,1	3,1	2,5	0,2	
8 725	8 118	6 375	1 140	63,7	1,4	53,5	37,8	4,5	4,2	3,3	0,6	
4 817	1 941	1 614	137	62,5	1,8	40,4	48,8	7,7	3,1	2,6	0,2	121
6 915	3 869	2 628	702	61,7	1,1	48,1	40,2	7,5	4,2	2,8	0,8	122
2 611	2 199	1 498	441	67,2	1,1	39,8	48,4	6,4	5,4	3,7	1,0	
9 526	6 068	4 126	1 116	63,3	1,1	45,6	42,7	7,2	4,6	3,1	0,8	
188 054	135 078	93 261	27 167	66,7	1,3	48,4	41,5	5,9	4,2	2,9	0,8	
129 291	93 123	61 826	21 206	68,7	1,2	50,3	39,5	6,0	4,3	2,9	1,0	
58 763	41 955	31 435	5 961	62,7	1,6	44,5	45,8	5,6	4,0	3,0	0,6	
10 274	6 463	5 076	713	66,2	1,2	38,5	49,7	7,2	4,5	3,6	0,5	123
1 652	1 064	801	127	66,4	1,2	41,2	48,8	6,1	3,9	2,9	0,5	
11 926	7 527	5 877	840	66,2	1,2	39,0	49,5	7,0	4,4	3,5	0,5	
8 042	5 047	3 620	982	67,3	1,3	53,0	35,5	7,1	4,4	3,2	0,9	124
9 318	4 025	2 922	702	69,9	1,2	48,0	39,6	8,6	3,7	2,7	0,7	
7 363	4 655	3 482	712	64,6	1,3	52,2	38,1	5,9	3,8	2,8	0,6	
7 443	4 640	3 321	884	64,5	1,2	54,2	35,8	6,2	3,8	2,7	0,7	
32 166	18 367	13 345	3 280	66,4	1,2	51,9	37,2	6,9	3,9	2,9	0,7	
2 870	1 979	1 589	229	64,3	2,6	48,6	44,1	4,3	3,0	2,4	0,3	125
26	41	32	4	59,1	2,2	26,2	66,3	2,9	4,6	3,6	0,4	126
4 306	2 483	2 020	155	63,5	1,8	38,6	51,1	6,5	3,8	3,1	0,2	
4 332	2 524	2 052	159	63,5	1,8	38,5	51,3	6,5	3,8	3,1	0,2	
9 251	4 542	3 354	746	62,8	1,2	47,9	42,3	6,6	3,2	2,4	0,5	127
46	38	33	1	61,0	3,4	34,8	57,4	4,2	3,5	3,0	0,1	
9 297	4 580	3 387	747	62,7	1,3	47,8	42,4	6,6	3,2	2,4	0,5	
6 865	4 278	3 563	355	66,1	1,3	44,2	42,5	8,2	5,1	4,2	0,4	128
9 639	5 285	4 142	643	62,0	1,2	43,3	46,6	6,5	3,4	2,8	0,4	129
14	12	9	—	75,7	0,5	23,0	63,8	7,1	6,1	4,6	—	130
335	262	207	26	60,8	2,1	32,3	60,2	4,2	3,3	2,6	3,2	
6 412	4 587	3 632	469	63,4	1,8	38,0	53,3	5,1	3,7	2,9	0,4	
4 568	2 610	1 955	251	65,7	1,3	40,2	50,2	6,1	3,5	2,6	0,3	
11 329	7 471	5 803	746	64,1	1,6	38,5	52,5	5,4	3,6	2,8	0,4	
88 424	52 011	39 758	6 999	64,9	1,4	45,5	44,1	6,5	3,9	2,9	0,5	
44 092	25 894	19 222	4 120	66,4	1,2	48,5	40,5	6,9	4,1	3,0	0,6	
44 332	26 117	20 536	2 879	63,6	1,5	42,9	47,2	6,2	3,7	2,9	0,4	
5 266	3 917	2 922	633	65,7	1,1	41,8	48,8	5,4	4,0	3,0	0,6	131
7 053	5 836	4 122	1 256	65,0	1,8	43,2	48,8	4,4	3,6	2,6	0,8	132
3 642	2 884	2 175	438	63,3	1,9	39,1	53,5	4,1	3,3	2,5	0,5	133
2 305	2 082	1 714	126	61,4	1,8	33,6	58,1	4,4	4,0	3,3	0,2	134
1 671	1 252	957	110	62,7	1,8	38,4	54,9	3,8	2,9	2,2	0,3	135
1 056	581	412	43	60,7	2,4	22,3	68,7	5,9	3,2	2,3	0,2	136
1 865	1 321	1 058	79	64,7	2,5	22,3	69,0	5,1	3,6	2,9	0,2	137
2 212	2 306	1 872	245	61,2	2,2	29,2	64,8	3,0	3,1	2,5	0,3	138
25 070	20 179	15 232	2 930	63,7	1,8	37,3	54,8	4,4	3,3	2,7	0,5	
5 266	3 917	2 922	633	65,7	1,1	41,8	48,8	5,4	4,0	3,0	0,6	
19 804	16 262	12 310	2 297	63,2	1,9	36,3	56,1	4,2	3,4	2,6	0,5	
737	672	424	93	63,6	1,3	41,4	53,4	2,7	2,5	1,6	0,3	139
1 870	2 522	1 302	1 015	67,7	1,6	54,8	38,3	2,9	4,0	2,1	1,6	140
3 569	4 543	2 730	1 302	69,6	1,2	57,8	34,3	3,5	4,4	2,7	1,3	141
3 513	4 402	2 838	1 152	70,4	1,2	59,3	33,1	3,4	4,2	2,7	1,1	
7 082	8 945	5 568	2 454	70,0	1,2	58,5	33,7	3,4	4,3	2,7	1,2	
1 613	1 877	1 154	516	68,5	1,5	56,9	36,0	3,2	3,8	2,3	1,0	142
7 051	4 283	3 224	349	61,2	0,8	42,1	47,6	6,4	3,9	2,9	0,3	143
3 599	3 225	2 308	637	70,0	1,3	52,9	38,2	4,7	4,2	3,0	0,8	144

Lfd. Nr.	Kreisfreie Stadt, Landkreis	Zum Wahl- Kreis ... ge- hörend	Wohn- bevölkerung am 30.9.1969	Wahl- berechtigte	Zweitstimmen			Gültige	
					insgesamt	ungültig	gültig	SPD	CDU/CSU 1)
Nordrhein									
RB Münster									
Kreise									
145	Ahaus	92	118 900	68 794	63 093	1 183	61 910	15 731	42 508
146	Beckum	94	167 100	103 547	93 424	1 440	91 984	36 481	49 465
147	Borken	92	98 800	55 562	50 941	871	50 070	11 509	35 565
148	Coesfeld	96	95 600	56 752	51 920	815	51 105	13 931	33 770
149	Lüdinghausen	109	144 700	89 123	81 646	1 368	80 278	28 899	46 549
150	Münster	93	91 700	53 213	48 433	705	47 728	15 007	28 511
		95	32 100	18 151	16 656	125	16 531	5 782	9 345
		93/95	123 800	71 364	65 089	830	64 259	20 789	37 856
		99 *)	247 800	160 756	143 119	1 913	141 206	70 205	59 635
151	Recklinghausen	100	101 400	65 346	59 452	797	58 655	30 194	24 387
		99/100	349 200	226 102	202 571	2 710	199 861	100 399	84 022
		96	188 300	111 948	102 133	1 572	100 561	33 820	60 434
		93	138 100	84 684	75 388	1 292	74 096	29 090	38 028
154	Warendorf	94	71 100	42 110	38 868	634	38 234	10 143	25 396
Zusammen			2 413 600	1 527 824	1 363 877	19 317	1 344 560	582 203	660 908
Kreisfreie Städte			918 000	617 838	538 804	6 602	532 202	281 411	207 315
Kreise			1 495 600	909 986	825 073	12 715	812 358	300 792	453 593
RB Detmold									
Kreisfreie Stadt									
155	Bielefeld	104 *)	169 100	121 942	108 458	1 215	107 243	53 911	40 177
Kreise									
156	Bielefeld	103	149 500	99 469	90 481	1 390	89 091	45 767	33 799
157	Büren	102	61 100	37 941	34 335	692	33 643	8 094	23 237
158	Detmold	102	200	173	139	1	138	34	94
		105	152 500	103 412	92 282	1 415	90 867	44 074	32 913
		102/105	152 700	103 585	92 421	1 416	91 005	44 108	33 007
159	Halle (Westf.)	103	68 000	44 352	39 301	651	38 650	17 006	16 184
160	Herford	107 *)	231 700	161 389	142 871	2 751	140 120	73 257	52 112
161	Höxter	102	95 700	61 686	55 360	695	54 666	15 126	35 367
		105	6 000	3 735	3 124	47	3 077	1 139	1 742
		102/105	101 700	65 421	58 485	742	57 743	16 265	37 109
162	Lemgo	105	154 600	105 695	93 192	1 387	91 805	44 882	33 623
163	Lübbecke	108	91 800	61 235	52 698	1 135	51 563	21 755	22 465
164	Minden	108	201 800	139 084	121 259	1 940	119 319	58 668	44 921
165	Paderborn	106	149 700	91 750	81 375	1 445	79 930	22 186	51 739
166	Warburg	102	45 500	29 523	26 531	482	26 049	6 189	17 853
167	Wiedenbrück	103	56 100	36 662	32 544	364	32 180	14 566	13 345
		106	117 800	71 062	65 044	1 170	63 874	17 749	41 947
		103/106	173 900	107 724	97 588	1 534	96 054	32 315	55 292
Zusammen			1 750 900	1 169 110	1 038 995	16 780	1 022 215	444 403	461 518
Kreisfreie Stadt			169 100	121 942	108 458	1 215	107 243	53 911	40 177
Kreise			1 581 800	1 047 168	930 537	15 565	914 972	390 492	421 341
RB Arnberg									
Kreisfreie Städte									
168	Bochum	117	208 700	150 579	132 677	1 796	130 881	74 171	45 499
		118	137 300	94 076	82 566	1 094	81 472	49 508	25 691
		117/118	346 000	244 655	215 243	2 890	212 353	123 679	71 190
169	Castrop-Rauxel	111	83 700	57 227	50 560	1 048	49 512	28 220	17 953
170	Dortmund	114	222 100	162 320	144 965	1 538	143 427	80 656	48 791
		115 *)	199 400	136 982	118 355	1 481	116 874	72 349	35 970
		116	226 700	155 041	132 855	1 554	131 301	76 868	43 094
		114/116	648 200	454 343	396 175	4 573	391 602	229 873	127 855
171	Hagen	113 *)	202 100	139 253	119 907	2 122	117 785	61 615	42 910
172	Hamm	109	84 500	59 265	51 558	893	50 665	22 265	23 773
173	Herne	111	101 100	73 987	65 561	1 326	64 235	36 824	22 452
174	Iserlohn	119	58 000	39 527	34 081	452	33 629	15 692	13 493
175	Lünen	109	72 200	50 098	44 451	727	43 724	24 508	15 938
176	Wanne-Eickel	110	99 900	68 694	59 843	984	58 859	35 379	18 956
177	Wattenscheid	110	80 600	57 065	49 722	679	49 043	28 505	16 977
178	Witten	118	97 600	69 315	61 953	872	61 081	36 837	18 777
Kreise									
179	Arnsberg	122	146 000	91 411	82 495	1 211	81 284	32 635	42 970
180	Brilon	120	81 800	49 126	43 871	854	43 017	13 344	26 360
181	Ennepe-Ruhr-Kreis	112 *)	278 600	187 913	167 665	2 020	165 645	90 503	57 268
182	Iserlohn	119	204 100	133 110	118 609	1 571	117 038	55 874	50 437
183	Lippstadt	120	110 300	65 286	58 450	846	57 604	22 629	30 134
184	Lüdenscheid	119	2 500	1 701	1 424	16	1 408	690	553
		122	600	413	369	6	363	99	249
		124 *)	239 500	159 595	136 230	1 507	134 723	66 463	51 494
		119/122/124	242 600	161 709	138 023	1 529	136 494	67 252	52 296
185	Meschede	121	71 200	43 127	39 140	590	38 550	11 976	23 887

*) Verwaltungseinheit bzw. -teil, der zugleich dem Wahlkreis entspricht.

1) CSU nur in Bayern. — 2) Geschätzt.

Städten und Landkreisen

Zweitstimmen für				Von 100								Lfd. Nr.
FDP	Sonstige	darunter		Einwohner waren Wahl- berechtigt	Zweit- stimmen waren ungültig	gültigen Zweitstimmen wurden abgegeben für						
		NPD	ADF			SPD	CDU/CSU 1)	FDP	Sonstige	darunter		
										NPD	ADF	
Westfalen												
1 817	1 854	1 194	279	57,9	1,9	25,4	68,7	2,9	3,0	1,9	0,5	145
2 976	3 062	2 106	641	62,0	1,5	39,7	53,8	3,2	3,3	2,3	0,7	146
1 467	1 529	1 012	76	56,2	1,7	23,0	71,0	2,9	3,1	2,0	0,2	147
1 650	1 754	924	147	59,4	1,6	27,3	66,1	3,2	3,4	1,8	0,3	148
2 301	2 519	1 963	281	61,6	1,7	36,0	58,0	2,9	3,1	2,4	0,4	149
2 117	2 093	1 017	78	58,0	1,5	31,4	59,7	4,4	4,4	2,1	0,2	150
860	544	406	21	56,4	0,8	35,0	56,5	5,2	3,3	2,5	0,1	
2 977	2 637	1 423	99	57,6	1,3	32,4	58,9	4,6	4,1	2,2	0,2	
5 200	6 166	3 975	1 294	64,9	1,3	49,7	42,2	3,7	4,4	2,8	0,9	151
1 988	2 086	1 415	372	64,4	1,3	51,5	41,6	3,4	3,6	2,4	0,6	
7 188	8 252	5 390	1 666	64,7	1,3	50,2	42,0	3,6	4,1	2,7	0,8	
3 536	2 771	1 861	201	59,5	1,5	33,6	60,1	3,5	2,8	1,9	0,2	152
4 159	2 819	2 332	143	61,3	1,7	39,3	51,3	5,6	3,8	3,2	0,2	153
1 505	1 190	752	78	59,2	1,6	26,5	66,4	3,9	3,1	2,0	0,2	154
51 528	49 921	32 937	8 675	63,3	1,4	43,3	49,2	3,8	3,7	2,4	0,6	
21 952	21 524	13 980	5 064	67,3	1,2	52,9	39,0	4,1	4,0	2,6	1,0	
29 576	28 397	18 957	3 611	60,8	1,5	37,0	55,8	3,6	3,5	2,3	0,4	
7 640	5 515	4 425	687	72,1	1,1	50,3	37,5	7,1	5,1	4,1	0,6	155
5 633	3 892	3 201	413	66,5	1,5	51,4	37,9	6,3	4,4	3,6	0,5	156
849	1 463	1 113	40	62,1	2,0	24,1	69,1	2,5	4,3	3,3	0,1	157
5	5	1	—	86,5	0,7	24,6	68,1	3,6	3,6	0,7	—	158
8 132	5 748	5 054	322	67,8	1,5	48,5	36,2	8,9	6,3	5,6	0,4	
8 137	5 753	5 055	322	67,8	1,5	48,5	36,3	8,9	6,3	5,6	0,4	
2 956	2 504	2 330	76	65,2	1,7	44,0	41,9	7,6	6,5	6,0	0,2	159
7 434	7 317	6 365	602	69,7	1,9	52,3	37,2	5,3	5,2	4,5	0,4	160
1 962	2 211	1 724	112	64,5	1,3	27,7	64,7	3,6	4,0	3,2	0,2	161
105	91	74	4	62,3	1,5	37,0	56,6	3,4	3,0	2,4	0,1	
2 067	2 302	1 798	116	64,3	1,3	28,2	64,3	3,6	4,0	3,1	0,2	
7 490	5 810	4 991	334	68,4	1,5	48,9	36,6	8,2	6,3	5,4	0,4	162
3 378	3 965	3 710	150	66,7	2,2	42,2	43,6	6,6	7,7	7,2	0,3	163
9 669	6 061	5 200	577	68,9	1,6	49,2	37,6	8,1	5,1	4,4	0,5	164
3 046	2 959	2 451	153	61,3	1,8	27,8	64,7	3,8	3,7	3,1	0,2	165
1 026	981	809	49	64,9	1,8	23,8	68,5	3,9	3,8	3,1	0,2	166
2 752	1 517	1 279	124	65,4	1,1	45,3	41,5	8,6	4,7	4,0	0,4	167
2 403	1 775	1 428	111	60,3	1,8	27,8	65,7	3,8	2,8	2,2	0,2	
5 155	3 292	2 707	235	61,9	1,6	33,6	57,6	5,4	3,4	2,8	0,2	
64 480	51 814	44 155	3 754	66,7	1,6	43,5	45,1	6,3	5,1	4,3	0,4	
7 640	5 515	4 425	687	72,1	1,1	50,3	37,5	7,1	5,1	4,1	0,6	
56 840	46 299	39 730	3 067	66,2	1,7	42,7	46,0	6,2	5,1	4,3	0,3	
5 993	5 218	3 817	945	72,2	1,4	56,7	34,8	4,6	4,0	2,9	0,7	168
3 072	3 201	2 412	540	68,5	1,3	60,8	31,5	3,8	3,9	3,0	0,7	
9 065	8 419	6 229	1 485	70,7	1,3	58,2	33,5	4,3	4,0	2,9	0,7	
1 551	1 788	1 168	515	68,4	2,1	57,0	36,3	3,1	3,6	2,4	1,0	169
8 433	5 547	3 961	1 112	73,1	1,1	56,2	34,0	5,9	3,9	2,8	0,8	170
3 837	4 718	3 118	1 193	68,7	1,3	61,9	30,8	3,3	4,0	2,7	1,0	
5 445	5 894	4 364	1 074	68,4	1,2	58,5	32,8	4,1	4,5	3,3	0,8	
17 715	16 159	11 443	3 379	70,1	1,2	58,7	32,6	4,5	4,1	2,9	0,9	
7 307	5 953	4 240	1 396	68,9	1,8	52,3	36,4	6,2	5,1	3,6	1,2	171
2 460	2 167	1 714	291	70,1	1,7	43,9	46,9	4,9	4,3	3,4	0,6	172
2 335	2 624	1 466	1 047	73,2	2,0	57,3	35,0	3,6	4,1	2,3	1,6	173
2 654	1 790	1 474	162	68,2	1,3	46,7	40,1	7,9	5,3	4,4	0,5	174
1 438	1 840	1 275	419	69,4	1,6	56,1	36,5	3,3	4,2	2,9	1,0	175
1 952	2 572	1 643	786	68,8	1,6	60,1	32,2	3,3	4,4	2,8	1,3	176
1 852	1 709	1 099	457	70,8	1,4	58,1	34,6	3,8	3,5	2,2	0,9	177
3 074	2 393	1 866	346	71,0	1,4	60,3	30,7	5,0	3,9	3,1	0,6	178
3 263	2 416	1 870	137	62,6	1,5	40,1	52,9	4,0	3,0	2,3	0,2	179
1 668	1 645	1 237	59	60,1	1,9	31,0	61,3	3,9	3,8	2,9	0,1	180
10 292	7 582	5 368	1 552	67,4	1,2	54,6	34,6	6,2	4,6	3,2	0,9	181
5 868	4 859	3 950	480	65,2	1,3	47,7	43,1	5,0	4,2	3,4	0,4	182
2 463	2 378	1 846	163	59,2	1,4	39,3	52,3	4,3	4,1	3,2	0,3	183
90	75	69	4	68,0	1,1	49,0	39,3	6,4	5,3	4,9	0,3	184
12	3	1	—	68,8	1,6	27,3	68,6	3,3	0,8	0,3	—	
10 044	6 722	5 683	654	66,6	1,1	49,3	38,2	7,5	5,0	4,2	0,5	
10 146	6 800	5 753	658	66,7	1,1	49,3	38,3	7,4	5,0	4,2	0,5	
1 607	1 080	916	74	60,6	1,5	31,1	62,0	4,2	2,8	2,4	0,2	185

2. Stimmabgabe in den kreisfreien

Lfd. Nr.	Kreisfreie Stadt, Landkreis	Zum Wahl- Kreis ... ge- hörend	Wohn- bevölkerung am 30.9.1969	Wahl- berechtigte	Zweitstimmen			SPD	CDU/CSU 1)	Gültige
					insgesamt	ungültig	gültig			
Nordrhein										
RB Arnsberg										
Kreise										
186	Ulpe	121	121 900	74 196	67 431	996	66 435	19 956	43 201	
187	Siegen	125	239 700	152 596	131 690	1 663	130 027	62 458	52 981	
188	Soest	94	5 100	3 156	2 835	74	2 761	476	1 980	
		119	900	545	417	6	411	71	317	
		122	116 500	72 087	63 255	997	62 258	22 141	32 245	
		123	500	347	313	—	313	79	216	
		94/119/ 122/123								
			123 000	76 135	66 820	1 077	65 743	22 767	34 758	
189	Unna	123	225 900	148 289	133 809	1 975	131 834	73 089	45 755	
190	Wittgenstein	125	46 000	29 385	25 660	387	25 273	11 849	10 213	
	Zusammen	X	3 765 000	2 525 712	2 222 717	31 285	2 191 432	1 127 729	860 534	
	Kreisfreie Städte	X	1 874 000	1 313 429	1 149 054	16 566	1 132 488	643 397	390 274	
	Kreise	X	1 891 100	1 212 283	1 073 663	14 719	1 058 944	484 332	470 260	
	Land insgesamt	53 - 125	17 095 000	11 259 648	9 827 911	140 798	9 687 113	4 534 471	4 222 914	
	Kreisfreie Städte	X	8 060 700	5 524 804	4 730 348	60 406	4 669 942	2 416 043	1 796 868	
	Kreise	X	9 034 300	5 734 844	5 097 563	80 392	5 017 171	2 118 428	2 426 046	
Hessen										
RB Darmstadt										
Kreisfreie Städte										
191	Darmstadt	145	140 700	97 153	84 462	1 309	83 153	41 285	29 824	
192	Frankfurt am Main	140	216 800	150 345	126 320	1 684	124 636	62 130	45 068	
		141 ^{*)}	247 100	170 111	141 671	1 559	140 112	68 772	48 396	
		142	197 100	142 124	119 146	1 497	117 649	58 195	40 964	
		140 - 142	661 000	462 580	387 137	4 740	382 397	189 097	134 428	
193	Gießen	133	74 200	46 293	40 826	699	40 127	17 551	15 805	
194	Hanau	139	55 400	36 032	30 870	188	30 682	15 035	11 324	
195	Offenbach am Main	144	118 200	81 889	70 441	1 055	69 386	36 640	24 331	
196	Wiesbaden	138 ^{*)}	260 600	181 557	153 070	2 827	150 243	71 612	56 034	
Landkreise										
197	Alsfeld	133	55 400	37 792	32 184	584	31 600	14 362	11 663	
198	Bergstraße	147	224 900	143 327	128 490	2 415	126 075	55 514	57 210	
199	Biedenkopf	131	64 000	41 084	34 960	546	34 414	16 628	13 889	
200	Büdingen	136	89 900	58 984	51 968	1 092	50 876	25 449	17 827	
201	Darmstadt	145	120 800	75 834	69 118	1 379	67 739	36 059	23 262	
202	Dieburg	146	127 800	79 901	73 383	1 391	71 992	34 379	29 851	
203	Dillkreis	132	103 100	65 470	54 961	1 011	53 950	22 915	24 415	
204	Erbach	146	72 100	47 149	42 164	1 100	41 064	21 158	14 833	
		147	1 500	945	791	36	755	486	163	
		146/147	73 600	48 094	42 955	1 136	41 819	21 644	14 996	
205	Friedberg	136	183 300	118 527	107 424	1 586	105 838	51 680	39 802	
206	Gelnhausen	139	91 800	59 795	54 056	1 675	52 381	22 180	23 947	
207	Gießen	133	115 500	75 956	68 414	1 322	67 092	33 116	22 982	
208	Groß - Gerau	143	212 800	129 603	118 142	1 870	116 272	65 409	38 096	
209	Hanau	139	138 700	86 310	77 752	1 246	76 506	40 868	25 327	
210	Lauterbach	134	44 200	30 705	26 264	612	25 652	11 259	9 149	
211	Limburg	137	91 400	60 954	55 556	1 089	54 467	20 316	29 911	
212	Main Taunus - Kreis	135	79 300	48 292	43 140	368	42 772	18 824	17 443	
		143	108 100	68 710	61 816	874	60 942	26 950	27 070	
		135/143	187 400	117 902	104 956	1 242	103 714	45 774	44 513	
213	Oberlahnkreis	135	58 800	39 738	35 638	720	34 918	17 063	13 459	
214	Obertaunuskreis	135	130 600	85 701	75 906	620	75 286	32 761	31 833	
215	Offenbach	144	157 400	99 964	90 460	714	89 746	44 064	33 994	
		146	96 300	60 935	56 495	853	55 642	25 597	24 555	
		144/146	253 700	160 899	146 955	1 567	145 388	69 611	58 549	
216	Rheingaukreis	137	63 800	40 872	36 580	605	35 975	13 386	19 116	
217	Schlüchtern	134	43 800	29 302	25 661	739	24 922	10 660	10 746	
218	Untertaunuskreis	137	71 800	45 910	39 804	688	39 116	17 713	14 876	
219	Usingen	135	33 000	21 402	18 784	359	18 425	8 746	7 147	
220	Wetzlar	132	158 800	104 066	92 211	1 715	90 496	47 094	29 621	
	Zusammen	X	4 048 800	2 662 732	2 338 928	38 027	2 300 901	1 105 856	883 933	
	Kreisfreie Städte	X	1 310 000	905 504	766 806	10 818	755 988	371 220	271 746	
	Landkreise	X	2 738 800	1 757 228	1 572 122	27 209	1 544 913	734 636	612 187	
RB Kassel										
Kreisfreie Städte										
221	Fulda	134	44 500	31 632	28 695	598	28 097	9 334	16 561	
222	Kassel	127	213 400	156 469	136 784	2 565	134 219	72 833	43 536	
223	Marburg a.d. Lahn	131	50 600	27 549	24 023	302	23 721	10 360	9 110	
Landkreise										
224	Eschwege	128	64 600	46 121	41 054	879	40 175	21 792	12 994	
225	Frankenberg	129	52 200	33 610	28 277	686	27 591	10 994	10 820	
226	Fritzlar	129	84 700	55 359	50 398	797	49 601	26 686	16 970	
227	Fulda	134	109 100	69 316	64 300	1 720	62 580	16 640	41 646	

*) Verwaltungseinheit bzw. -teil der zugleich dem Wahlkreis entspricht.
1) CSU nur in Bayern, — 2) Geschützt.

Städten und Landkreisen

Zweitstimmen für				Von 100								Lfd. Nr.
FDP	Sonstige	darunter		Einwohnern waren Wahlberechtigt	Zweitstimmen waren ungültig	gültigen Zweitstimmen wurden abgegeben für						
		NPD	ADF			SPD	CDU/CSU 1)	FDP	Sonstige	darunter		
										NPD	ADF	
Westfalen												
1 760	1 518	1 138	180	60,9	1,5	30,0	65,0	2,6	2,3	1,7	0,3	186
8 362	6 226	5 333	504	63,7	1,3	48,0	40,7	6,4	4,8	4,1	0,4	187
227	78	67	—	61,9	2,6	17,2	71,7	8,2	2,8	2,4	—	188
5	18	8	2	60,6	1,4	17,3	77,1	1,2	4,4	1,9	0,5	
4 223	3 649	2 773	156	61,9	1,6	35,6	51,8	6,8	5,9	4,5	0,3	
8	10	5	—	69,4	—	25,2	69,0	2,6	3,2	1,6	—	
4 463	3 755	2 853	158	61,9	1,6	34,6	52,9	6,8	5,7	4,3	0,2	
6 277	6 713	5 449	945	65,6	1,5	55,4	34,7	4,8	5,1	4,1	0,7	189
1 733	1 478	1 299	106	63,9	1,5	46,9	40,4	6,9	5,8	5,1	0,4	190
109 305	93 864	70 629	15 209	67,1	1,4	51,5	39,3	5,0	4,3	3,2	0,7	
51 403	47 414	33 617	10 283	70,1	1,4	56,8	34,5	4,5	4,2	3,0	0,9	
57 902	46 450	37 012	5 016	64,1	1,4	45,7	44,4	5,5	4,4	3,5	0,5	
526 861	402 867	295 972	64 824	65,9	1,4	46,8	43,6	5,4	4,2	3,1	0,7	
259 644	197 387	135 992	41 993	68,5	1,3	51,7	38,5	5,6	4,2	2,9	0,9	
267 217	205 480	159 980	22 831	63,5	1,6	42,2	48,4	5,3	4,1	3,2	0,5	
sen												
6 816	5 228	4 099	582	69,0	1,5	49,6	35,9	8,2	6,3	4,9	0,7	191
9 440	7 998	6 336	1 014	69,3	1,3	49,8	36,2	7,6	6,4	5,1	0,8	192
13 478	9 466	7 276	1 298	68,8	1,1	49,1	34,5	9,6	6,8	5,2	0,9	
10 561	7 929	6 287	1 030	72,1	1,3	49,5	34,8	9,0	6,7	5,3	0,9	
33 479	25 393	19 899	3 342	70,0	1,2	49,5	35,2	8,8	6,6	5,2	0,9	
3 403	3 368	2 493	485	62,4	1,7	43,7	39,4	8,5	8,4	6,2	1,2	193
2 081	2 242	1 627	480	65,0	0,6	49,0	36,9	6,8	7,3	5,3	1,6	194
4 477	3 938	2 774	884	69,3	1,5	52,8	35,1	6,5	5,7	4,0	1,3	195
12 376	10 221	7 842	1 086	69,7	1,8	47,7	37,3	8,2	6,8	5,2	0,7	196
2 063	3 512	3 081	94	68,2	1,8	45,4	36,9	6,5	11,1	9,8	0,3	197
5 827	7 524	5 765	840	63,7	1,9	44,0	45,4	4,6	6,0	4,6	0,7	198
1 817	2 080	1 611	114	64,2	1,6	48,3	40,4	5,3	6,0	4,7	0,3	199
3 024	4 576	4 065	163	65,6	2,1	50,0	35,0	5,9	9,0	8,0	0,3	200
3 931	4 487	3 458	590	62,8	2,0	53,2	34,3	5,8	6,6	5,1	0,9	201
3 368	4 394	3 035	889	62,5	1,9	47,8	41,5	4,7	6,1	4,2	1,2	202
2 739	3 881	3 370	162	63,5	1,8	42,5	45,3	5,1	7,2	6,2	0,3	203
2 143	2 930	2 425	358	65,4	2,6	51,5	36,1	5,2	7,1	5,9	8,7	204
80	26	23	3	63,0	4,6	64,4	21,6	10,6	3,4	3,0	0,4	
2 223	2 956	2 448	361	65,3	2,6	51,8	35,9	5,3	7,1	5,9	0,9	
6 144	8 212	6 843	582	64,7	1,5	48,8	37,6	5,8	7,8	6,5	0,5	205
2 733	3 521	2 755	353	65,1	3,1	42,3	45,7	5,2	6,7	5,3	0,7	206
4 892	6 102	4 584	312	65,8	1,9	49,4	34,3	7,3	9,1	6,8	0,5	207
5 646	7 121	4 923	1 131	60,9	1,6	56,3	32,8	4,9	6,1	4,2	1,0	208
4 874	5 437	3 458	1 409	62,2	1,6	53,4	33,1	6,4	7,1	4,5	1,8	209
2 389	2 855	1 875	87	69,5	2,3	43,9	35,7	9,3	11,1	7,3	0,3	210
1 841	2 399	1 889	138	66,7	2,0	37,3	54,9	3,4	4,4	3,5	0,3	211
4 117	2 388	1 889	163	60,9	0,9	44,0	40,8	9,6	5,6	4,4	3,8	212
3 388	3 534	2 730	221	63,6	1,4	44,2	44,4	5,6	5,8	4,5	0,4	
7 505	5 922	4 619	384	62,4	1,2	44,1	42,9	7,2	5,7	4,5	0,4	
1 842	2 554	1 722	88	67,6	2,0	48,9	38,5	5,3	7,3	4,9	0,3	213
6 577	4 115	3 211	405	65,6	0,8	43,5	42,3	8,7	5,5	4,3	0,5	214
6 729	4 959	3 525	764	63,5	0,8	49,1	37,9	7,5	5,5	3,9	0,9	215
2 942	2 548	1 708	541	63,3	1,5	46,0	44,1	5,3	4,6	3,1	1,0	
9 671	7 507	5 233	1 305	63,4	1,1	47,9	40,3	6,7	5,2	3,6	0,9	
1 719	1 754	1 288	103	64,1	1,7	37,2	53,1	4,8	4,9	3,6	0,3	216
1 810	1 706	1 531	118	66,9	2,9	42,8	43,1	7,3	6,8	6,1	0,5	217
3 128	3 399	2 736	174	63,9	1,7	45,3	38,0	8,0	8,7	7,0	0,4	218
1 227	1 305	1 047	123	64,9	1,9	47,5	38,8	6,7	7,1	5,7	0,7	219
7 135	6 646	4 366	555	65,5	1,9	52,0	32,7	7,9	7,3	4,8	0,6	220
156 757	154 355	117 647	17 339	65,8	1,6	48,1	38,4	6,8	6,7	5,1	0,8	
62 632	50 390	38 734	6 859	69,1	1,4	49,1	35,9	8,3	6,7	5,1	0,9	
94 125	103 965	78 913	10 480	64,2	1,7	47,6	39,6	6,1	6,7	5,1	0,7	
1 079	1 123	799	68	71,1	2,1	33,2	58,9	3,8	4,0	2,8	0,2	221
10 180	7 670	5 781	1 429	73,3	1,9	54,3	32,4	7,6	5,7	4,3	1,1	222
2 594	1 657	1 236	285	54,4	1,3	43,7	38,4	10,9	7,0	5,2	1,2	223
2 619	2 770	2 102	293	71,4	2,1	54,2	32,3	6,5	6,9	5,2	0,7	224
3 730	2 047	1 407	115	64,4	2,4	39,8	39,2	13,5	7,4	5,1	0,4	225
2 507	3 438	3 039	237	65,4	1,6	53,8	34,2	5,1	6,9	6,1	0,5	226
1 852	2 442	1 789	162	63,5	2,7	266	66,5	3,0	3,9	2,9	0,3	227

2. Stimmabgabe in den kreisfreien

Lfd. Nr.	Kreisfreie Stadt, Landkreis	Zum Wahl- Kreis ... ge- hörend	Wohn- bevölkerung am 30.9.1969	Wahl- berechtigte	Zweitstimmen			Gültige	
					insgesamt	ungültig	gültig	SPD	CDU/CSU 1)
Hes									
RB Kassel									
Landkreise									
228	Hersfeld	130	73 300	51 580	45 648	1 134	44 514	24 526	14 756
229	Hofgeismar	126	59 200	40 968	37 044	677	36 367	19 266	11 776
230	Hünfeld	130	36 900	23 228	21 039	571	20 468	5 095	13 653
231	Kassel	127	29 200	19 685	18 455	121	18 334	11 219	5 217
		128	71 100	45 968	43 247	483	42 784	28 312	10 743
		127/128	100 300	65 653	61 702	584	61 118	39 531	15 960
232	Marburg	129	300	228	193	3	190	72	86
		131	115 700	71 913	63 774	990	62 784	27 744	26 258
		129/131	116 000	72 141	63 967	993	62 974	27 816	26 344
233	Melsungen	130	47 800	33 496	31 020	761	30 259	16 906	9 265
234	Rotenburg	130	58 300	39 705	35 428	815	34 613	17 809	13 329
235	Waldeck	126	95 400	63 842	53 896	882	53 014	23 073	19 775
236	Witzenhausen	128	54 100	36 643	33 026	669	32 357	17 381	11 097
237	Wolfhagen	126	41 300	26 708	24 010	461	23 549	11 881	7 832
238	Ziegenhain	129	55 100	36 584	32 629	714	31 915	15 137	11 285
Zusammen		X	1 356 700	910 604	812 940	15 808	797 132	387 060	306 709
Kreisfreie Städte		X	308 500	215 650	189 502	3 465	186 037	92 527	69 207
Landkreise		X	1 048 300	694 954	623 438	12 343	611 095	294 533	237 502
Land insgesamt		126-147	5 405 500	3 573 336	3 151 868	53 835	3 098 033	1 492 916	1 190 642
Kreisfreie Städte		X	1 618 500	1 121 154	956 308	14 283	942 025	463 747	340 953
Landkreise		X	3 787 100	2 452 182	2 195 560	39 552	2 156 008	1 029 169	849 689
Rheinland-									
RB Koblenz									
Kreisfreie Stadt									
239	Koblenz	150	106 000	71 070	60 442	606	59 836	25 407	28 573
Landkreise									
240	Ahrweiler	149	96 300	62 979	55 886	1 004	54 882	14 258	36 665
241	Altenkirchen (Westerwald)	148	120 900	78 854	70 173	1 045	69 128	25 354	36 722
242	Bad Kreuznach	152	124 400	83 640	73 827	1 162	72 665	33 449	29 252
		156	7 100	4 648	3 976	48	3 928	1 730	1 623
		157	3 300	2 134	1 787	38	1 749	754	679
		158	10 200	6 617	5 759	104	5 655	2 719	1 805
		161	1 600	1 159	1 017	31	986	619	189
		152/156-158/161	146 600	98 198	86 366	1 383	84 983	39 271	33 548
243	Birkenfeld	151	10 000	6 272	4 873	100	4 773	1 939	1 785
		152	85 200	56 209	46 893	738	46 155	21 780	16 610
		154	400	227	197	2	195	101	73
		151/152/154	95 600	62 708	51 963	840	51 123	23 820	18 468
244	Cochem-Zell	151	68 000	44 140	39 469	1 246	38 223	8 255	26 980
245	Koblenz	149	3 900	2 454	2 121	40	2 081	512	1 439
		150	93 900	61 506	54 644	663	53 981	21 241	28 626
		149/150	97 800	63 960	56 765	703	56 062	21 753	30 065
246	Mayen	149	125 100	81 343	72 040	1 195	70 845	25 153	41 214
247	Neuwied	148	150 700	100 014	88 478	1 418	87 060	36 767	41 835
248	Oberwesterwaldkreis	155	77 500	50 602	43 686	1 099	42 587	16 517	21 560
249	Rhein-Hunsrück-Kreis	150	37 300	24 346	21 740	332	21 408	6 268	13 322
		151	50 700	33 250	28 415	490	27 925	9 787	12 370
		150/151	88 000	57 596	50 155	822	49 333	16 055	25 692
250	Rhein-Lahn-Kreis	155	118 800	80 643	69 172	1 290	67 882	31 455	28 064
251	Unterwesterwaldkreis	155	85 000	55 977	50 202	973	49 229	16 534	28 909
Zusammen		X	1 376 300	908 084	794 797	13 624	781 173	300 599	398 295
Kreisfreie Stadt		X	106 000	71 070	60 442	606	59 836	25 407	28 573
Landkreise		X	1 270 300	837 014	734 355	13 018	721 337	275 192	369 722
RB Trier									
Kreisfreie Stadt									
252	Trier	154	104 000	70 901	58 815	1 180	57 635	22 229	29 753
Landkreise									
253	Bernkastel-Wittlich	151	53 400	36 400	30 417	1 091	29 326	7 575	17 295
		153	55 200	35 259	30 417	831	29 586	6 674	19 567
		151/153	108 600	71 659	60 834	1 922	58 912	14 249	36 862
254	Bitburg	153	56 900	36 666	31 213	992	30 221	7 411	19 672
		154	400	266	220	8	212	38	144
		153/154	57 300	36 932	31 433	1 000	30 433	7 449	19 816
255	Daun	153	43 300	28 202	24 815	504	24 311	5 483	17 131
256	Prüm	153	39 300	25 408	21 910	659	21 251	3 914	15 597
257	Trier-Saarburg	154	122 000	77 653	68 678	2 111	66 567	19 042	41 520
Zusammen		X	474 500	310 755	266 485	7 376	259 109	72 366	160 679
Kreisfreie Stadt		X	104 000	70 901	58 815	1 180	57 635	22 229	29 753
Landkreise		X	370 600	239 854	207 670	6 196	201 474	50 137	130 926

1) CSU nur in Bayern. — 2) Geschätzt.

Städten und Landkreisen

Zweitstimmen für				Von 100								Lfd. Nr.
FDP	Sonstige	darunter		Einwohner waren Wahl- berechtigt	Zweit- stimmen waren ungültig	gültigen Zweitstimmen wurden abgegeben für						
		NPD	ADF			SPD	CDU/CSU 1)	FDP	Sonstige	darunter		
										NPD	ADF	
sen												
2 586	2 646	2 272	245	70,4	2,5	55,1	33,1	5,8	5,9	5,1	0,6	228
2 373	2 952	1 969	208	69,2	1,8	53,0	32,4	6,5	8,1	5,4	0,6	229
750	970	851	36	62,9	2,7	24,9	66,7	3,7	4,7	4,2	0,2	230
1 007	891	596	207	67,4	0,7	61,2	28,5	5,5	4,9	3,3	1,1	231
2 085	1 644	1 201	332	64,7	1,1	66,2	25,1	4,9	3,8	2,8	0,8	
3 092	2 535	1 797	539	65,5	0,9	64,7	26,1	5,1	4,1	2,9	0,9	
24	8	7	1	76,0	1,6	37,9	45,3	12,6	4,2	3,7	0,5	232
3 755	5 027	4 522	210	62,2	1,6	44,2	41,8	6,0	8,0	7,2	0,3	
3 779	5 035	4 529	211	62,2	1,6	44,2	41,8	6,0	8,0	7,2	0,3	
2 172	1 916	1 376	167	70,1	2,5	55,9	30,6	7,2	6,3	4,5	0,6	233
1 292	2 183	1 922	137	68,1	2,3	51,5	38,5	3,7	6,3	5,6	0,4	234
5 427	4 739	4 303	160	66,9	1,6	43,5	37,3	10,2	8,9	8,1	0,3	235
1 722	2 157	1 376	179	67,7	2,0	53,7	34,3	5,3	6,7	4,3	0,6	236
1 690	2 146	1 610	235	64,7	1,9	50,5	33,3	7,2	9,1	6,8	1,0	237
2 124	3 369	2 900	92	66,4	2,2	47,4	35,4	6,7	10,6	9,1	0,3	238
51 568	51 795	41 058	4 798	67,1	1,9	48,6	38,5	6,5	6,5	5,2	0,6	
13 853	10 450	7 816	1 782	69,9	1,8	49,7	37,2	7,4	5,6	4,2	1,0	
37 715	41 345	33 242	3 016	66,3	2,0	48,2	38,9	6,2	6,8	5,4	0,5	
208 325	206 150	158 705	22 137	66,1	1,7	48,2	38,4	6,7	6,7	5,1	0,7	
76 485	60 840	46 550	8 641	69,3	1,5	49,2	36,2	8,1	6,5	4,9	0,9	
131 840	145 310	112 155	13 496	64,8	1,8	47,7	39,4	6,1	6,7	5,2	0,6	
Pfalz												
3 582	2 274	2 028	246	67,0	1,0	42,5	47,8	6,0	3,8	3,4	0,4	239
2 341	1 618	1 451	167	65,4	1,8	26,0	66,8	4,3	2,9	2,6	0,3	240
4 738	2 314	2 110	204	65,2	1,5	36,7	53,1	6,9	3,3	3,1	0,3	241
6 279	3 685	3 345	340	67,2	1,6	46,0	40,3	8,6	5,1	4,6	0,5	242
241	234	317	17	65,5	1,2	44,0	41,3	6,1	8,5	8,1	0,4	
139	177	172	5	64,7	2,1	43,1	38,8	7,9	10,1	9,8	0,3	
571	560	549	11	64,9	1,8	48,1	31,9	10,0	9,9	9,7	0,2	
45	133	130	3	72,4	3,0	62,8	19,2	4,6	13,5	13,2	0,3	
7 275	4 889	4 513	376	67,0	1,6	46,2	39,5	8,6	5,8	5,3	0,4	
611	438	416	22	62,7	2,1	40,6	37,4	12,8	9,2	8,7	0,5	243
3 995	3 770	3 484	286	66,0	1,6	47,2	36,0	8,7	8,2	7,5	0,6	
11	10	8	2	56,8	1,0	51,8	37,4	5,6	5,1	4,1	1,0	
4 617	4 218	3 908	310	65,6	1,6	46,6	36,1	9,0	8,3	7,6	0,6	
1 717	1 271	1 184	87	64,9	3,2	21,6	70,6	4,5	3,3	3,1	0,2	244
71	59	55	4	62,9	1,9	24,6	69,1	3,4	2,8	2,6	0,2	245
2 468	1 646	1 385	261	65,5	1,2	39,3	53,0	4,6	3,0	2,6	0,5	
2 539	1 705	1 440	265	65,4	1,2	38,8	53,6	4,5	3,0	2,6	0,5	
2 431	2 047	1 733	314	65,0	1,7	35,5	58,2	3,4	2,9	2,4	0,4	246
5 386	3 072	2 622	450	66,4	1,6	42,2	48,1	6,2	3,5	3,0	0,5	247
2 846	1 664	1 495	169	65,3	2,5	38,8	50,6	6,7	3,9	3,5	0,4	248
1 271	547	483	64	65,3	1,5	29,3	62,2	5,9	2,6	2,3	0,3	249
4 353	1 415	1 307	108	65,6	1,7	35,0	44,3	15,6	5,1	4,7	0,4	
5 624	1 962	1 790	172	65,5	1,6	32,5	52,1	11,4	4,0	3,6	0,3	
4 871	3 492	3 247	245	67,9	1,9	46,3	41,3	7,2	5,1	4,8	0,4	250
2 470	1 316	1 084	232	66,0	1,9	33,6	58,7	5,0	2,7	2,2	0,5	251
50 437	31 842	28 605	3 237	66,0	1,7	38,5	51,0	6,5	4,1	3,7	0,4	
3 582	2 274	2 028	246	67,0	1,0	42,5	47,8	6,0	3,8	3,4	0,4	
46 855	29 568	26 577	2 991	65,9	1,8	38,2	51,3	6,5	4,1	3,7	0,4	
3 108	2 545	2 269	276	68,2	2,0	38,6	51,6	5,4	4,4	3,9	0,5	252
2 447	2 009	1 886	123	68,2	3,6	25,8	59,0	8,3	6,9	6,4	0,4	253
1 892	1 453	1 318	135	63,9	2,7	22,6	66,1	6,4	4,1	4,5	0,6	
4 339	3 462	3 204	258	66,0	3,2	24,2	62,6	7,4	5,9	5,4	0,4	
1 993	1 145	1 063	82	64,4	3,2	24,5	65,1	6,6	3,8	3,5	0,3	254
12	18	14	4	66,5	3,6	17,9	67,9	5,7	8,5	6,6	1,9	
2 005	1 163	1 077	86	64,5	3,2	24,5	65,1	6,6	3,8	3,5	0,3	
1 054	643	611	32	65,1	2,0	22,6	70,5	4,3	2,6	2,5	0,1	255
1 090	650	609	41	64,7	3,0	18,4	73,4	5,1	3,1	2,9	0,2	256
3 024	2 981	2 763	218	63,7	3,1	28,6	62,4	4,5	4,5	4,2	0,3	257
14 620	11 444	10 533	911	65,5	2,8	27,9	62,0	5,6	4,4	4,1	0,4	
3 108	2 545	2 269	276	68,2	2,0	38,6	51,6	5,4	4,4	3,9	0,5	
11 512	8 899	8 264	635	64,7	3,0	24,9	65,0	5,7	4,4	4,1	0,3	

2. Stimmabgabe in den kreisfreien

Lfd. Nr.	Kreisfreie Stadt, Landkreis	Zum Wahl-Kreis gehörend	Wohnbevölkerung am 30.9.1969	Wahlberechtigte	Zweitstimmen			Gültige	
					insgesamt	ungültig	gültig	SPD	CDU/CSU 1)
Rheinland									
RB Rheinhessen-Pfalz									
Kreisfreie Städte									
258	Frankenthal (Pfalz)	158	40 300	26 616	23 734	364	23 370	11 652	9 400
259	Kaiserslautern	161	99 900	68 767	57 633	797	56 836	27 721	20 668
260	Landau in der Pfalz	163	32 200	21 019	17 895	258	17 637	6 708	8 245
261	Ludwigshafen am Rhein	159	174 400	115 180	99 041	1 330	97 711	53 618	34 801
262	Mainz	156	175 000	111 222	97 999	1 025	96 974	46 666	38 946
263	Neustadt an der Weinstraße	160	49 100	34 298	30 337	528	29 809	12 250	13 551
		163	1 900	1 312	1 234	31	1 203	353	758
		160/163	51 000	35 610	31 571	559	31 012	12 603	14 309
264	Pirmasens	162	56 400	39 545	32 809	766	32 043	13 664	13 144
265	Speyer	160	42 300	28 017	24 400	435	23 965	10 717	10 545
266	Worms	157	77 700	52 753	45 872	740	45 132	22 071	17 061
267	Zweibrücken	162	33 000	22 575	19 053	388	18 665	8 548	6 792
Landkreise									
268	Alzey - Worms	157	97 400	63 977	55 879	1 165	54 714	24 950	18 413
		158	900	563	456	8	448	235	98
		137/158	98 300	64 540	56 335	1 173	55 162	25 185	18 511
269	Bad Dürkheim	158	37 000	23 994	21 136	416	20 720	9 509	8 162
		160	79 700	52 883	45 693	900	44 793	19 797	18 848
		158/160	116 700	76 877	66 829	1 316	65 513	29 306	27 010
270	Donnersbergkreis	158	67 500	43 916	37 489	865	36 624	17 709	12 324
271	Germersheim	163	92 300	55 898	49 773	1 409	48 364	16 655	25 774
272	Kaiserslautern	158	600	396	341	7	334	206	71
		161	90 400	57 983	50 245	1 056	49 189	19 763	22 402
		158/161	91 000	58 379	50 586	1 063	49 523	19 969	22 473
273	Kusel	152	8 600	5 998	4 867	133	4 734	2 403	1 152
		161	73 800	49 161	41 478	871	40 607	21 323	11 897
		152/161	82 400	55 159	46 345	1 004	45 341	23 726	13 049
274	Landau - Bad Bergzabern	163	105 200	66 992	57 772	1 580	56 192	18 101	29 138
275	Ludwigshafen	158	25 500	16 365	15 016	367	14 649	7 267	5 763
		159	50 200	33 154	30 196	670	29 526	14 931	11 299
		160	42 300	27 162	24 655	501	24 154	8 227	14 358
		158-160	118 000	76 681	69 867	1 538	68 329	30 425	31 420
276	Mainz - Bingen	150	6 900	4 960	4 381	63	4 318	1 794	1 934
		152	10 800	7 345	6 740	80	6 660	2 916	3 190
		156	101 300	65 022	57 444	710	56 734	23 611	25 639
		157	32 200	21 295	18 891	409	18 482	8 323	6 730
		150/152/156/157	151 200	98 622	87 456	1 262	86 194	36 644	37 493
277	Pirmasens	162	76 900	49 594	44 127	1 612	42 515	12 908	25 035
		163	3 900	2 469	2 132	69	2 063	765	872
		162/163	80 800	52 063	46 259	1 681	44 578	13 673	25 907
278	Zweibrücken	162	32 400	20 906	17 308	655	16 653	7 053	6 656
Zusammen		X	1 818 200	1 191 337	1 036 026	20 208	1 015 818	452 414	423 666
Kreisfreie Städte		X	782 300	521 304	450 007	6 662	443 345	213 968	173 911
Landkreise		X	1 036 000	670 033	586 019	13 546	572 473	238 446	249 755
Land insgesamt		148-163	3 669 100	2 410 176	2 097 308	41 208	2 056 100	825 379	982 640
Kreisfreie Städte		X	992 300	663 275	569 264	8 448	560 816	261 604	232 237
Landkreise		X	2 676 800	1 746 901	1 528 044	32 760	1 495 284	563 775	750 403
Baden-									
RB Nordwürttemberg									
Stadtkreise									
279	Heilbronn	168	99 000	63 976	54 773	807	53 966	26 249	19 687
280	Stuttgart	164	219 700	141 024	119 327	1 673	117 654	57 885	43 762
		165 *)	197 000	129 033	108 585	1 346	107 239	49 800	40 651
		166	205 700	139 775	118 252	1 285	116 967	52 618	45 992
		164-166	622 400	409 832	346 164	4 304	341 860	160 303	130 405
281	Ulm	173	92 300	61 925	52 195	864	51 331	22 035	22 074
Landkreise									
282	Aalen	174	158 000	97 274	85 691	2 458	83 233	25 486	50 004
283	Backnang	175	108 300	67 084	55 064	1 462	53 602	19 968	23 827
284	Böblingen	169	65 700	37 608	32 828	414	32 414	14 868	14 017
		170	141 200	82 869	72 051	1 293	70 758	27 218	35 174
		169/170	206 900	120 477	104 879	1 707	103 172	42 086	49 191
285	Crailsheim	176	68 400	43 499	34 444	1 205	33 239	8 564	17 456
286	Esslingen	171	246 300	149 074	129 922	2 007	127 915	53 309	60 299
287	Göppingen	172	223 600	142 200	123 132	2 215	120 917	47 480	58 139
288	Heidenheim	174	126 600	80 708	69 251	1 523	67 728	26 843	33 184
289	Heilbronn	168	195 300	119 133	102 448	2 696	99 752	38 713	44 434
290	Künzelsau	176	34 000	20 588	17 788	479	17 309	4 137	9 841
291	Leonberg	169	132 800	77 958	67 825	972	66 853	27 488	31 129
292	Ludwigsburg	167 *)	304 200	182 345	157 208	3 153	154 055	63 552	65 928
293	Mergentheim	176	42 900	27 584	23 522	554	22 968	4 883	13 808
294	Nürtingen	170	157 800	96 590	82 840	1 594	81 246	30 055	39 940
295	Ohringen	176	48 400	30 417	24 802	593	24 209	7 316	11 405

*) Verwaltungseinheit bzw. -teil, der zugleich dem Wahlkreis entspricht.

1) CSU nur in Bayern. — 2) Geschätzt.

Städten und Landkreisen

Zweitstimmen für				Von 100								Lfd. Nr.
FDP	Sonstige	darunter		Einwohner waren Wahl- berechtigt	Zweit- stimmen waren ungültig	gültigen Zweitstimmen wurden abgegeben für						
		NPD	ADF			SPD	CDU/CSU 1)	FDP	Sonstige	darunter		
										NPD	ADF	

Pfalz

1 158	1 160	993	167	66,0	1,5	49,9	40,2	5,0	5,0	4,2	0,7	258
3 726	4 721	4 290	431	68,8	1,4	48,8	36,4	6,6	8,3	7,5	0,8	259
1 397	1 287	1 207	80	65,3	1,4	38,0	46,7	7,9	7,3	6,8	0,5	260
4 742	4 550	3 557	993	66,0	1,3	54,9	35,6	4,9	4,7	3,6	1,0	261
6 694	4 668	3 621	1 047	63,6	1,0	48,1	40,2	6,9	4,8	3,7	1,1	262
1 793	2 215	1 922	293	69,9	1,7	41,1	45,5	6,0	7,4	6,4	1,0	263
30	62	62	—	69,1	2,5	29,3	63,0	2,5	5,2	5,2	—	
1 823	2 277	1 984	293	69,8	1,8	40,6	46,1	5,9	7,3	6,4	0,9	
1 939	3 296	2 889	407	70,1	2,3	42,6	41,0	6,1	10,3	9,0	1,3	264
1 373	1 330	1 058	272	66,2	1,8	44,7	44,0	5,7	5,5	4,4	1,1	265
2 739	3 261	2 674	587	67,9	1,6	48,9	37,8	6,1	7,2	5,9	1,3	266
1 500	1 825	1 675	150	68,4	2,0	45,8	36,4	8,0	9,8	9,0	0,8	267
4 390	6 961	6 733	228	65,7	2,0	45,6	33,7	8,0	12,7	12,3	0,4	268
5	110	109	1	62,6	1,8	52,4	21,9	1,1	24,6	24,3	0,2	
4 395	7 071	6 842	229	65,7	2,1	45,7	33,6	8,0	12,8	12,4	0,4	
1 117	1 932	1 859	73	64,8	2,0	45,9	39,4	5,4	9,3	9,0	0,4	269
2 721	3 427	3 147	280	66,4	2,0	44,2	42,1	6,1	7,7	7,0	0,6	
3 838	5 359	5 006	353	65,9	2,0	44,7	41,2	5,9	8,2	7,6	0,5	
2 409	4 182	4 075	107	65,1	2,3	48,4	33,7	6,6	11,4	11,1	0,3	270
3 479	2 456	2 250	206	60,6	2,8	34,4	53,3	7,2	5,1	4,7	0,4	271
30	27	24	3	66,0	2,1	61,7	21,3	9,0	8,1	7,2	0,9	272
2 540	4 484	4 259	225	64,1	2,1	40,2	45,5	5,2	9,1	8,7	0,5	
2 570	4 511	4 283	228	64,2	2,1	40,3	45,4	5,2	9,1	8,6	0,5	
316	863	772	91	69,7	2,7	50,8	24,3	6,7	18,2	16,3	1,9	273
2 288	5 099	4 451	648	66,6	2,1	52,5	29,3	5,6	12,6	11,0	1,6	
2 604	5 962	5 223	739	66,9	2,2	52,3	28,8	5,7	13,1	11,5	1,6	
4 412	4 541	4 338	203	63,7	2,7	32,2	51,9	7,9	8,1	7,7	0,4	274
747	872	783	89	64,2	2,4	49,6	39,3	5,1	6,0	5,3	0,6	275
1 425	1 871	1 627	244	66,0	2,2	50,6	38,3	4,8	6,3	5,5	0,8	
665	904	786	118	64,2	2,0	34,1	59,4	2,8	3,7	3,3	0,5	
2 837	3 647	3 196	451	65,0	2,2	44,5	46,0	4,2	5,3	4,7	0,7	
365	225	207	18	71,9	1,4	41,5	44,8	8,5	5,2	4,8	0,4	276
346	208	182	26	68,0	1,2	43,8	47,9	5,2	3,1	2,7	0,4	
4 465	3 019	2 809	210	64,2	1,2	41,6	45,2	7,9	5,3	5,0	0,4	
1 547	1 882	1 801	81	66,1	2,2	45,0	36,4	8,4	10,2	9,7	0,4	
6 723	5 334	4 999	335	65,2	1,4	42,5	43,5	7,8	6,2	5,8	0,4	
1 922	2 650	2 520	130	64,5	3,7	30,4	58,9	4,5	6,2	5,9	0,3	277
111	315	298	17	63,3	3,2	37,1	42,3	5,4	15,3	14,4	0,8	
2 033	2 965	2 818	147	64,4	3,6	30,7	58,1	4,6	6,7	6,3	0,3	
1 202	1 742	1 664	79	64,5	3,8	42,4	40,0	7,2	10,5	10,0	0,5	278
63 593	76 145	68 642	7 503	65,5	2,0	44,5	41,7	6,3	7,5	6,8	0,7	
27 091	28 375	22 948	4 427	66,6	1,5	48,3	39,2	6,1	6,4	5,2	1,0	
36 502	47 770	45 694	3 076	64,7	2,3	41,7	43,6	6,4	8,3	8,0	0,5	
128 650	119 431	107 780	11 651	65,7	2,0	40,1	47,8	6,3	5,8	5,2	0,6	
33 781	33 194	27 245	4 949	66,8	1,5	46,6	41,4	6,0	5,9	4,9	0,9	
94 869	86 237	80 535	6 702	65,3	2,1	37,7	50,2	6,3	5,8	5,4	0,4	

Württemberg

5 141	2 889	2 415	367	64,6	1,5	48,6	36,5	9,5	5,4	4,5	0,7	279
9 578	6 429	5 061	1 002	64,2	1,4	49,2	37,2	8,1	5,5	4,3	0,9	280
11 533	5 255	3 975	930	65,5	1,2	46,4	37,9	10,8	4,9	3,7	0,9	
12 723	5 634	4 468	773	68,0	1,1	45,0	39,3	10,9	4,8	3,8	0,7	
33 834	17 318	13 504	2 705	65,8	1,2	46,9	38,1	9,9	5,1	4,0	0,8	
4 055	3 167	2 737	301	67,1	1,7	42,9	43,0	7,9	6,2	5,3	0,6	281
4 596	3 147	2 756	246	61,6	2,9	30,6	60,1	5,5	3,8	3,3	0,3	282
5 879	3 928	3 506	205	61,9	2,7	37,3	44,5	11,0	7,3	6,5	0,4	283
2 205	1 324	1 100	133	57,2	1,3	45,9	43,2	6,8	4,1	3,4	0,4	284
5 216	3 150	2 821	190	58,7	1,8	38,5	49,7	7,4	4,5	4,0	0,3	
7 421	4 474	3 921	323	58,2	1,6	40,8	47,7	7,2	4,3	3,8	0,3	
4 577	2 642	2 477	99	63,6	3,5	25,8	52,5	13,8	7,9	7,5	0,3	285
8 197	6 110	4 853	768	60,5	1,5	41,7	47,1	6,4	4,8	3,8	0,6	286
9 500	5 798	4 422	396	63,6	1,8	39,3	48,1	7,9	4,8	3,7	0,3	287
4 165	3 536	3 055	339	63,8	2,2	39,6	49,0	6,1	5,2	4,5	0,5	288
10 547	6 058	5 561	298	61,0	2,6	38,8	44,5	10,6	6,1	5,6	0,3	289
1 954	1 377	1 309	45	60,6	2,7	23,9	56,9	11,3	8,0	7,6	0,3	290
5 186	3 050	2 577	308	58,7	1,4	41,1	46,6	7,8	4,6	3,9	0,5	291
15 038	9 537	8 441	739	59,9	2,0	41,3	42,8	9,8	6,2	5,5	0,5	292
2 225	2 052	1 967	50	64,3	2,4	21,3	60,1	9,7	8,9	8,6	0,2	293
5 592	5 659	4 880	615	61,2	1,9	37,0	49,2	6,9	7,0	6,0	0,8	294
2 988	2 500	2 378	69	62,8	2,4	30,2	47,1	12,3	10,3	9,8	0,3	295

2. Stimmabgabe in den kreisfreien

Lfd. Nr.	Kreisfreie Stadt, Landkreis	Zum Wahl- Kreis ... ge- hörend	Wohn- bevölkerung am 30.9.1969	Wahl- berechtigte	Zweitstimmen			Gültige	
					insgesamt	ungültig	gültig	SPD	CDU/CSU 1)
Baden -									
RB Nordwürttemberg									
Landkreise									
296	Schwäbisch Gmünd	175	111 000	70 481	60 140	1 380	58 760	19 373	33 124
297	Schwäbisch Hall	175	64 000	40 193	33 276	766	32 510	10 231	15 226
298	Ulm	173	96 200	58 612	50 577	1 660	48 917	14 366	29 006
299	Vaihingen	169	91 500	54 571	45 869	897	44 972	17 140	20 820
300	Waiblingen	177 *)	243 000	147 829	126 750	1 954	124 796	50 854	54 315
	Zusammen	X	3 472 900	2 162 350	1 848 560	35 250	1 813 310	720 431	833 242
	Stadtkreise	X	813 700	535 733	453 132	5 975	447 157	208 587	172 166
	Landkreise	X	2 659 200	1 626 617	1 395 428	29 275	1 366 153	511 844	661 076
RB Nordbaden									
Stadtkreise									
301	Heidelberg	181	121 700	81 063	67 165	1 004	66 161	27 118	28 829
302	Karlsruhe	178 *)	256 300	175 469	143 185	2 285	140 900	59 266	62 460
303	Mannheim	179 *)	213 000	139 409	112 848	1 897	110 951	56 922	40 775
		180	116 600	78 465	66 557	875	65 682	30 509	27 246
		179/180	329 600	217 874	179 405	2 772	176 633	87 431	68 021
304	Pforzheim	182	90 600	59 492	50 235	875	49 360	20 096	22 868
Landkreise									
305	Bruchsal	183	139 200	85 190	74 682	2 813	71 869	22 502	43 370
306	Buchen	185	67 900	42 575	36 486	959	35 527	7 162	24 842
307	Heidelberg	181	11 800	7 109	6 288	119	6 169	2 917	2 524
		184	171 700	104 670	92 141	2 323	89 818	32 103	46 845
		181/184	183 500	111 779	98 429	2 442	95 987	35 020	49 369
308	Karlsruhe	182	96 100	60 054	52 343	1 801	50 542	17 163	28 495
		183	94 000	65 243	56 316	1 803	54 513	20 343	26 398
		182/183	200 100	125 297	108 659	3 604	105 055	37 506	54 893
309	Mannheim	180	106 400	69 125	61 960	1 423	60 537	26 359	26 724
		181	83 200	54 457	48 249	1 259	46 990	19 562	21 750
		180/181	189 600	123 582	110 209	2 682	107 527	45 921	48 474
310	Mosbach	185	77 300	47 536	40 451	985	39 466	13 143	21 419
311	Pforzheim	182	75 500	48 281	41 157	1 423	39 734	15 737	19 999
312	Sinsheim	184	87 800	55 509	46 577	1 303	45 274	14 820	23 462
313	Tauberbischofsheim	185	83 200	52 362	45 431	1 104	44 327	10 898	28 877
	Zusammen	X	1 902 200	1 226 009	1 042 071	24 251	1 017 820	396 620	496 883
	Stadtkreise	X	798 200	533 898	439 990	6 936	433 054	193 911	182 178
	Landkreise	X	1 104 100	692 111	602 081	17 315	584 766	202 709	314 705
RB Südbaden									
Stadtkreise									
314	Baden - Baden	193	39 200	27 510	22 902	310	22 592	8 189	11 448
315	Freiburg im Breisgau	190	163 700	101 365	84 240	1 128	83 112	37 984	34 762
Landkreise									
316	Bühl	193	92 300	56 398	47 684	1 896	45 788	9 768	31 433
317	Donaueschingen	187	76 200	44 601	37 681	1 286	36 395	11 139	20 043
318	Emmendingen	191	118 700	71 484	60 187	2 041	58 146	20 930	30 193
319	Freiburg	190	95 900	55 494	46 801	1 489	45 312	13 714	25 948
320	Hochschwarzwald	188	48 800	27 516	23 504	817	22 687	5 869	13 598
321	Kehl	192	60 700	37 819	29 616	1 178	28 438	9 998	13 820
322	Konstanz	196	189 200	115 005	94 713	1 700	93 013	33 747	47 472
323	Lahr	192	88 400	54 518	45 946	1 693	44 253	14 434	24 516
324	Lörrach	189	154 300	92 919	76 502	1 776	74 726	29 356	35 318
325	Müllheim	189	62 900	38 373	31 993	817	31 176	9 994	16 729
326	Offenburg	192	113 500	69 452	59 903	2 107	57 796	17 296	34 403
327	Rastatt	193	141 800	89 036	76 324	2 357	73 967	24 995	42 351
328	Säckingen	188	76 000	43 952	37 762	976	36 786	12 095	21 017
329	Stockach	187	53 800	31 310	26 210	837	25 373	6 498	15 870
330	Überlingen	186	75 100	44 681	37 299	748	36 551	9 685	21 622
		197	100	67	52	6	46	5	29
		186/197	75 200	44 748	37 351	754	36 597	9 690	21 651
331	Villingen	187	98 100	57 839	48 873	1 460	47 413	16 667	24 671
332	Waldshut	188	73 100	42 914	37 072	1 153	35 919	10 218	22 005
333	Wolfach	191	57 400	35 357	30 216	980	29 236	7 754	18 136
	Zusammen	X	1 879 200	1 137 610	955 480	26 755	928 725	310 335	505 384
	Stadtkreise	X	202 900	128 875	107 142	1 438	105 704	46 173	46 210
	Landkreise	X	1 676 200	1 008 735	848 338	25 317	823 021	264 162	459 174
RB Südwürttemberg - Hohenzollern									
Landkreise									
334	Balingen	197	111 500	71 467	58 929	909	58 020	17 810	33 605
335	Biberach	198	114 300	68 249	60 078	1 261	58 817	12 379	42 376
336	Calw	195	145 300	85 620	70 552	1 555	68 997	25 025	34 438
337	Ehingen	198	50 200	29 477	26 402	465	25 937	5 422	18 611
338	Freudenstadt	195	60 900	42 111	33 614	891	32 723	11 396	15 198
339	Hechingen	197	58 400	35 718	31 025	711	30 314	7 536	20 331
340	Horb	195	48 000	29 662	25 064	740	24 324	6 979	14 480

*) Verwaltungseinheit bzw. -teil der zugleich dem Wahlkreis entspricht.

1) CSU nur in Bayern. — 2) Geschätzt.

Städten und Landkreisen

Zweitstimmen für				Von 100								Lfd. Nr.
FDP	Sonstige	darunter		Einwohner waren Wahl- berechtigt	Zweit- stimmen waren ungültig	gültigen Zweitstimmen wurden abgegeben für						
		NPD	ADF			SPD	CDU/CSU 1)	FDP	Sonstige	darunter		
										NPD	ADF	
Württemberg												
3 943	2 320	1 968	153	63,5	2,3	33,0	56,4	6,7	3,9	3,3	0,3	296
4 496	2 557	2 396	61	62,8	2,3	31,5	46,8	13,8	7,9	7,4	0,2	297
2 841	2 704	2 486	148	60,9	3,3	29,4	59,3	5,8	5,5	5,1	0,3	298
4 203	2 809	2 576	139	59,6	2,0	38,1	46,3	9,3	6,2	5,7	0,3	299
13 463	6 164	5 310	567	60,8	1,5	40,7	43,5	10,8	4,9	4,3	0,5	300
159 841	99 796	85 495	8 941	62,3	1,9	39,7	46,0	8,8	5,5	4,7	0,5	
43 030	23 374	18 656	3 373	65,8	1,3	46,6	38,5	9,6	5,2	4,2	0,8	
116 811	76 422	66 839	5 568	61,2	2,1	37,5	48,4	8,6	5,6	4,9	0,4	
5 440	4 774	4 159	471	66,6	1,5	41,0	43,6	8,2	7,2	6,3	0,7	301
9 714	9 460	8 129	718	68,5	1,6	42,1	44,3	6,9	6,7	5,8	0,5	302
5 744	7 510	5 511	1 795	65,5	1,7	51,3	36,8	5,2	6,8	5,0	1,6	303
4 116	3 811	3 061	629	67,3	1,3	46,4	41,5	6,3	5,8	4,7	1,0	
9 860	11 321	8 572	2 424	66,1	1,5	49,5	38,5	5,6	6,4	4,9	1,4	
3 620	2 776	2 387	269	65,7	1,7	40,7	46,3	7,3	5,6	4,8	0,5	304
2 360	3 637	3 264	198	61,2	3,8	31,3	60,3	3,3	5,1	4,5	0,3	305
1 548	1 975	1 873	49	62,7	2,6	20,2	69,9	4,4	5,6	5,3	0,1	306
422	306	257	32	60,2	1,9	47,3	40,9	6,8	5,0	4,2	0,5	307
5 754	5 116	4 603	328	61,0	2,5	35,7	52,2	6,4	5,7	5,1	0,4	
6 176	5 422	4 860	360	60,9	2,5	36,5	51,4	6,4	5,6	5,1	0,4	
2 419	2 465	2 093	236	62,5	3,4	34,0	56,4	4,8	4,9	4,1	0,5	308
4 096	3 676	3 400	151	69,4	3,2	37,3	48,4	7,5	6,7	6,2	0,3	
6 515	6 141	5 493	387	62,6	3,3	35,7	52,3	6,2	5,8	5,2	0,4	
3 605	3 849	3 324	399	65,0	2,3	43,5	44,1	6,0	6,4	5,5	0,7	309
2 913	2 765	2 416	245	65,5	2,6	41,6	46,3	6,2	5,9	5,1	0,5	
6 518	6 614	5 740	644	65,2	2,4	42,7	45,1	6,1	6,2	5,3	0,6	
2 522	2 382	2 221	72	61,5	2,4	33,3	54,3	6,4	6,0	5,6	0,2	310
2 011	1 987	1 716	187	63,9	3,5	39,6	50,3	5,1	5,0	4,3	0,5	311
3 871	3 121	2 893	113	63,2	2,8	32,7	51,8	8,6	6,9	6,4	0,2	312
1 860	2 692	2 520	102	62,9	2,4	24,6	65,1	4,2	6,1	5,7	0,2	313
62 015	62 302	53 827	5 994	64,5	2,3	39,0	48,8	6,0	6,1	5,3	0,6	
28 634	28 331	23 247	3 882	66,9	1,6	44,8	42,1	6,6	6,5	5,4	0,9	
33 381	33 971	30 580	2 112	62,7	2,9	34,7	53,8	5,7	5,8	5,2	0,4	
1 829	1 126	946	104	70,2	1,4	36,2	50,7	8,1	5,0	4,2	0,5	314
6 504	3 862	2 859	370	61,9	1,3	45,7	41,8	7,8	4,6	3,4	0,4	315
2 271	2 316	2 102	107	61,1	4,0	21,3	68,6	5,0	5,1	4,6	0,2	316
3 498	1 715	1 438	136	58,5	3,4	30,6	55,1	9,6	4,7	4,0	0,4	317
4 288	2 735	2 312	256	60,2	3,4	36,0	51,9	7,4	4,7	4,0	0,4	318
3 644	2 006	1 689	108	57,9	3,2	30,3	57,3	8,0	4,4	3,7	0,2	319
2 395	825	661	84	56,4	3,5	25,9	59,9	10,6	3,6	2,9	0,4	320
2 298	2 322	2 123	135	62,3	4,0	35,2	48,6	8,1	8,2	7,5	0,5	321
7 446	4 348	3 368	649	60,8	1,8	36,3	51,0	8,0	4,7	3,6	0,7	322
3 396	1 907	1 636	140	61,7	3,7	32,6	55,4	7,7	4,3	3,7	0,3	323
5 478	4 574	3 776	569	60,2	2,3	39,3	47,3	7,3	6,1	5,1	0,8	324
2 858	1 595	1 380	78	61,0	2,6	32,1	53,7	9,2	5,1	4,4	0,3	325
3 182	2 915	2 533	217	61,2	3,5	29,9	59,5	5,5	5,0	4,4	0,4	326
3 120	3 501	3 076	270	62,8	3,1	33,8	57,3	4,2	4,7	4,2	0,4	327
2 087	1 587	1 322	141	57,8	2,6	32,9	57,1	5,7	4,3	3,6	0,4	328
1 982	1 023	856	102	58,2	3,2	25,6	62,5	7,8	4,0	3,4	0,5	329
3 393	1 851	1 577	155	59,5	2,0	26,5	59,2	9,3	5,1	4,3	0,4	330
9	3	3	—	67,0	11,5	10,9	63,0	19,6	6,5	6,5	—	
3 402	1 854	1 580	155	59,5	2,0	26,5	59,2	9,3	5,1	4,3	0,4	
3 873	2 202	1 761	132	59,0	3,0	35,2	52,0	8,2	4,6	3,7	0,3	331
2 273	1 423	1 120	188	58,3	3,1	28,4	61,3	6,3	4,0	3,1	0,5	332
2 000	1 346	1 145	131	61,6	3,2	26,5	62,0	6,8	4,6	3,9	0,4	333
67 824	45 182	37 683	4 072	60,5	2,8	33,4	54,4	7,3	4,9	4,1	0,4	
8 333	4 988	3 805	474	63,5	1,3	43,7	43,7	7,9	4,7	3,6	0,4	
59 491	40 194	33 878	3 598	60,2	3,0	32,1	55,8	7,2	4,9	4,1	0,4	
3 579	3 026	2 749	177	64,1	1,5	30,7	57,9	6,2	5,2	4,7	0,3	334
2 277	1 785	1 585	95	59,7	2,1	21,0	72,0	3,9	3,0	2,7	0,2	335
6 056	3 478	3 040	264	58,9	2,2	36,3	49,9	8,8	5,0	4,4	0,4	336
965	939	814	92	58,7	1,8	20,9	71,8	3,7	3,6	3,1	0,4	337
4 394	1 735	1 404	123	69,1	2,7	34,8	46,4	13,4	5,3	4,3	0,4	338
1 264	1 183	1 031	87	61,2	2,3	24,9	67,1	4,2	3,9	3,4	0,3	339
1 875	990	894	50	61,8	3,0	28,7	59,5	7,7	4,1	3,7	0,2	340

2. Stimmabgabe in den kreisfreien

Lfd. Nr.	Kreisfreie Stadt, Landkreis	Zum Wahl- Kreis ... ge- hörend	Wohn- bevölkerung am 30.9.1969	Wahl- berechtigte	Zweitstimmen			Gültige	
					insgesamt	ungültig	gültig	SPD	CDU/CSU 1)
Baden									
RB Südwürttemberg - Hohenzollern									
Landkreise									
341	Münsingen	197	43 500	25 634	22 132	522	21 610	4 773	13 509
342	Ravensburg	199	121 800	73 710	64 236	1 677	62 559	16 306	40 961
343	Reutlingen	194	158 000	98 489	85 343	1 332	84 011	31 653	41 151
		197	28 800	17 514	14 672	330	14 342	5 040	7 342
		194/197	186 800	116 003	100 015	1 662	98 353	36 693	48 493
344	Rottweil	196	138 700	87 367	74 058	2 249	71 809	26 070	37 863
345	Saulgau	198	72 100	43 552	38 402	955	37 447	7 042	27 892
346	Sigmaringen	187	600	351	295	9	286	18	262
		196	900	589	515	12	503	67	412
		197	52 800	30 879	26 798	575	26 223	5 386	18 682
		198	1 200	733	632	15	617	102	492
		187/196-198	55 500	32 552	28 240	611	27 629	5 573	19 848
347	Tettngang	199	89 300	54 085	47 109	1 133	45 976	14 783	27 006
348	Tübingen	194	148 600	83 069	71 210	1 158	70 052	26 301	33 618
349	Tuttlingen	196	90 300	57 299	49 680	1 380	48 300	15 614	28 222
350	Wangen	199	81 100	48 736	43 570	1 526	42 044	8 614	30 389
	Zusammen	X	1 622 400	984 311	844 316	19 405	824 911	248 316	486 840
	Land insgesamt	164-199	8 876 700	5 510 280	4 690 427	105 661	4 584 766	1 675 702	2 322 349
	Stadtkreise	X	1 814 800	1 198 506	1 000 264	14 349	985 915	448 671	400 554
	Landkreise	X	7 061 900	4 311 774	3 690 163	91 312	3 598 851	1 227 031	1 921 795
Bay									
RB Oberbayern									
Kreisfreie Städte									
351	Bad Reichenhall	211	14 700	9 187	7 955	121	7 834	2 476	4 363
352	Freising	209	30 000	19 026	16 321	192	16 129	6 060	8 205
353	Ingolstadt	202	71 600	47 236	39 537	509	39 028	15 993	19 406
354	Landsberg a. Lech	201	14 400	9 141	7 654	96	7 558	2 698	4 072
355	München	204	196 600	122 063	94 719	838	93 881	43 172	36 475
		205	309 600	183 078	146 564	1 410	145 154	72 808	52 035
		206 ^{*)}	263 300	169 418	136 209	1 364	134 845	66 120	49 889
		207	301 700	194 426	159 231	1 274	157 957	78 665	56 687
		208	244 200	157 697	128 869	1 116	127 753	60 658	49 922
		204-208	1 315 400	826 682	665 592	6 002	659 590	321 423	245 008
356	Rosenheim	210	36 200	25 592	21 389	358	21 031	8 089	10 432
357	Traunstein	211	14 100	10 279	8 955	127	8 828	2 670	4 722
Landkreise									
358	Aichach	202	42 300	26 574	23 499	478	23 021	4 210	17 312
359	Altötting	200	87 200	57 641	50 611	937	49 674	12 788	33 054
360	Bad Aibling	210	48 600	31 749	26 762	488	26 274	8 300	15 095
361	Bad Tölz	212	39 200	26 216	22 298	356	21 942	6 153	13 311
362	Berchtesgaden	211	39 900	26 531	22 178	347	21 831	5 395	13 436
363	Dachau	201	81 500	51 140	44 093	1 307	42 786	14 941	23 613
364	Ebersberg	210	75 000	46 938	40 304	714	39 590	13 967	20 934
365	Erding	209	73 300	45 765	38 405	624	37 781	10 008	22 614
366	Freising	209	59 500	37 118	31 361	488	30 873	8 892	18 543
367	Fürstentfeldbruck	201	120 600	76 235	65 583	829	64 754	25 463	31 658
368	Garmisch-Partenkirchen	212	63 700	41 148	34 537	554	33 983	8 755	21 430
369	Ingolstadt	202	57 900	34 756	29 849	819	29 030	10 136	16 913
370	Landsberg a. Lech	201	48 100	29 911	24 766	440	24 336	6 546	14 975
371	Laufen	211	57 500	37 839	33 011	647	32 364	7 511	21 406
372	Miesbach	203	74 700	49 239	41 276	519	40 757	14 213	21 172
373	Mühldorf a. Inn	200	70 500	47 457	40 819	904	39 915	9 789	26 109
374	München	209	158 700	97 542	83 954	786	83 168	35 017	36 594
375	Pfaffenhofen a.d. Ilm	202	56 100	36 129	30 379	776	29 603	7 795	19 519
376	Rosenheim	210	93 000	59 610	50 426	887	49 539	13 738	29 335
377	Schongau	212	42 300	27 071	23 628	346	23 282	7 284	14 070
378	Schrobenhausen	202	30 600	19 989	17 320	316	17 004	3 692	12 258
379	Starnberg	203	86 400	57 389	48 718	410	48 308	18 119	23 001
380	Traunstein	211	97 400	62 326	52 902	754	52 148	14 484	30 840
381	Wasserburg a. Inn	200	52 700	32 292	27 621	522	27 099	5 296	18 456
382	Weilheim i. OB	212	73 500	48 934	41 954	826	41 128	15 009	21 834
383	Wolfratshausen	203	64 000	39 588	33 681	435	33 246	11 558	16 856
	Zusammen	X	3 290 600	2 094 270	1 747 338	23 914	1 723 424	658 468	850 546
	Kreisfreie Städte	X	1 496 500	947 143	767 403	7 405	759 998	359 409	296 208
	Landkreise	X	1 794 200	1 147 127	979 935	16 509	963 426	299 059	554 338
RB Niederbayern									
Kreisfreie Städte									
384	Deggendorf	213	18 600	12 864	11 238	200	11 038	3 275	6 894
385	Landshut	214	51 300	36 914	32 483	1 004	31 479	11 161	17 478
386	Passau	215	31 400	20 792	17 906	217	17 689	4 951	11 161
387	Straubing	216	37 000	25 182	20 513	267	20 246	6 342	11 983

*) Verwaltungseinheit bzw. -teil der zugleich dem Wahlkreis entspricht.

1) CSU nur in Bayern, — 2) Geschätzt.

Städten und Landkreisen

Zweitstimmen für				Von 100								Lfd. Nr.
FDP	Sonstige	darunter		Einwohnern waren Wahl- berechtigt	Zweit- stimmen waren ungültig	gültigen Zweitstimmen wurden abgegeben für						
		NPD	ADF			SPD	CDU/CSU 1)	FDP	Sonstige	darunter		
										NPD	ADF	

Württemberg

2 309	1 019	932	35	58,9	2,4	22,1	62,5	10,7	4,7	4,3	0,2	341
2 868	2 424	2 053	231	60,5	2,6	26,1	65,5	4,6	3,9	3,3	0,4	342
6 905	4 302	3 611	399	62,3	1,6	37,7	49,0	8,2	5,1	4,3	0,5	343
1 223	737	616	85	60,8	2,2	35,1	51,2	8,5	5,1	4,3	0,6	
8 128	5 039	4 227	484	62,1	1,7	37,3	49,3	8,3	5,1	4,3	0,5	
4 793	3 083	2 488	289	63,0	3,0	36,3	52,7	6,7	4,3	3,5	0,4	344
1 282	1 231	1 098	70	60,4	2,5	18,8	74,5	3,4	3,3	2,9	0,2	345
5	1	1	—	58,5	3,1	6,3	91,6	1,7	0,3	0,3	—	346
18	6	6	—	65,4	2,3	13,2	81,9	3,6	1,2	1,2	—	
946	1 209	1 019	63	58,5	2,1	20,5	71,2	3,6	4,6	3,9	0,2	
11	12	11	—	61,1	2,4	16,5	79,7	1,8	1,9	1,8	—	
980	1 228	1 037	63	58,7	2,2	20,2	71,8	3,5	4,4	3,8	0,2	
2 154	2 033	1 733	148	60,6	2,4	32,2	58,7	4,7	4,4	3,8	0,3	347
6 646	3 487	2 970	342	55,9	1,6	37,5	48,0	9,5	5,0	4,2	0,5	348
2 574	1 890	1 531	278	63,5	2,7	32,3	58,4	5,3	3,9	3,2	0,6	349
1 526	1 515	1 309	92	60,1	3,5	20,5	72,3	3,6	3,6	3,1	0,2	350
53 670	36 085	30 895	2 920	60,7	2,3	30,1	59,0	6,5	4,4	3,7	0,4	
343 350	243 365	207 900	21 927	62,1	2,3	36,5	50,7	7,5	5,3	4,5	0,5	
79 997	56 693	45 708	7 729	66,0	1,4	45,5	40,6	8,1	5,8	4,6	0,8	
263 353	186 672	162 192	14 198	61,1	2,5	34,1	53,4	7,3	5,2	4,5	0,4	

ern

308	687	495	47	62,5	1,5	31,6	55,7	3,9	8,8	6,3	0,6	351
666	1 198	631	40	63,4	1,2	37,6	50,9	4,1	7,4	3,9	0,2	352
1 195	2 434	1 786	288	66,0	1,3	41,0	49,7	3,1	6,2	4,6	0,7	353
278	510	401	16	63,5	1,3	35,7	53,9	3,7	6,7	5,3	0,2	354
6 601	7 633	5 006	814	62,1	0,9	46,0	38,9	7,0	8,1	5,3	0,9	355
8 956	11 355	7 921	1 148	59,1	1,0	50,2	35,8	6,2	7,8	5,5	0,8	
8 808	10 028	6 575	1 079	64,3	1,0	49,0	37,0	6,5	7,4	4,9	0,8	
11 054	11 551	7 533	1 219	64,4	0,8	49,8	35,9	7,0	7,3	4,8	0,8	
8 171	9 002	6 016	788	64,6	0,9	47,5	39,1	6,4	7,0	4,7	0,6	
43 590	49 569	33 051	5 048	62,8	0,9	48,7	37,1	6,6	7,5	5,0	0,8	
761	1 749	1 078	116	70,7	1,7	38,5	49,6	3,6	8,3	5,1	0,6	356
537	899	688	42	72,9	1,4	30,2	53,5	6,1	10,2	7,8	0,5	357
448	1 051	766	62	62,8	2,0	18,3	75,2	1,9	4,6	3,3	0,3	358
935	2 897	2 149	127	66,1	1,9	25,7	66,5	1,9	5,8	4,3	0,3	359
856	2 023	1 247	80	65,3	1,8	31,6	57,5	3,3	7,7	4,7	0,3	360
912	1 566	1 018	52	66,9	1,6	28,0	60,7	4,2	7,1	4,6	0,2	361
878	2 122	1 718	68	66,5	1,6	24,7	61,5	4,0	9,7	7,9	0,3	362
1 240	2 992	2 076	132	62,7	3,0	34,9	55,2	2,9	7,0	4,9	0,3	363
1 667	3 022	1 689	116	62,6	1,8	35,3	52,9	4,2	7,6	4,3	0,3	364
897	4 262	1 261	82	62,4	1,6	26,5	59,9	2,4	11,3	3,3	0,2	365
941	2 497	1 332	55	62,4	1,6	28,8	60,1	3,0	8,1	4,3	0,2	366
3 320	4 313	3 208	235	63,2	1,3	39,3	48,9	5,1	6,7	5,0	0,4	367
1 646	2 152	1 361	106	64,6	1,6	25,8	63,1	4,8	6,3	4,0	0,3	368
555	1 426	1 053	218	60,0	2,7	34,9	58,3	1,9	4,9	3,6	0,8	369
795	2 010	1 294	42	60,7	1,8	26,9	61,5	3,3	8,3	5,3	0,2	370
899	2 548	962	81	65,8	2,0	23,2	66,1	2,8	7,9	6,1	0,3	371
2 037	3 335	1 877	300	65,9	1,3	34,9	52,0	5,0	8,2	4,6	0,7	372
811	3 206	2 312	72	67,3	2,2	24,5	65,4	2,0	8,0	5,8	0,2	373
5 981	5 576	4 028	365	61,5	0,9	42,1	44,0	7,2	6,7	4,8	0,4	374
565	1 724	1 413	62	64,4	2,6	26,3	65,9	1,9	5,8	4,8	0,2	375
1 807	4 659	2 211	209	64,1	1,8	27,7	59,2	3,6	9,4	4,5	0,4	376
504	1 424	925	48	64,0	1,5	31,3	60,4	2,2	6,1	4,0	0,2	377
263	791	549	34	65,3	1,8	21,7	72,1	1,5	4,7	3,2	0,2	378
3 831	3 357	2 311	153	66,4	0,8	37,5	47,6	7,9	6,9	4,8	0,3	379
2 089	4 735	3 424	115	64,0	1,4	27,8	59,1	4,0	9,1	6,6	0,2	380
590	2 757	1 193	48	61,3	1,9	19,5	68,1	2,2	10,2	4,4	0,2	381
1 462	2 823	1 617	270	66,6	2,0	36,5	53,1	3,6	6,9	3,9	0,7	382
1 603	3 229	2 277	80	61,9	1,3	34,8	50,7	4,8	9,7	6,8	0,2	383
84 867	129 543	84 401	8 809	63,6	1,4	38,2	49,4	4,9	7,5	4,9	0,5	
47 335	57 046	38 130	5 597	63,3	2,0	47,3	39,0	6,2	7,5	5,0	0,7	
37 532	72 497	46 271	3 212	63,9	1,7	31,0	57,5	3,9	7,5	4,8	0,3	
235	634	514	41	69,2	1,8	29,7	62,5	2,1	5,7	4,7	0,4	384
886	1 954	1 507	106	72,0	3,1	35,5	55,5	2,8	6,2	4,8	0,3	385
402	1 175	997	51	66,2	1,2	28,0	63,1	2,3	6,6	5,6	0,3	386
473	1 448	1 070	88	68,1	1,3	31,3	59,2	2,3	7,2	5,3	0,4	387

2. Stimmabgabe in den kreisfreien

Lfd. Nr.	Kreisfreie Stadt, Landkreis	Zum Wahl- Kreis ... ge- hörend	Wohn- bevölkerung am 30.9.1969	Wahl- berechtigte	Zweitstimmen			Gültige	
					insgesamt	ungültig	gültig	SPD	CSU
Bay									
RB Niederbayern									
Landkreise									
388	Bogen	216	37 900	23 792	19 386	783	18 603	3 522	13 499
389	Deggendorf	213	55 900	34 784	28 309	709	27 600	6 507	19 186
390	Dingolfing	216	34 700	23 107	19 728	478	19 250	5 157	12 382
391	Eggenfelden	217	47 300	33 251	28 753	672	28 081	5 046	20 717
392	Grafenau	213	29 900	18 713	15 048	454	14 594	4 233	9 517
393	Griesbach i. Rottal	217	42 100	28 149	23 783	786	22 997	5 324	15 723
394	Kelheim	214	54 900	36 078	31 337	789	30 548	10 366	17 785
395	Kötzting	213	33 000	22 465	17 012	696	16 316	3 902	10 174
396	Landau a.d. Isar	216	30 500	21 087	18 177	426	17 751	4 209	12 057
397	Landshut	214	43 500	27 266	23 242	557	22 685	5 451	15 202
398	Mainburg	214	21 500	14 110	12 179	218	11 961	2 210	8 777
399	Mallersdorf	216	30 500	20 421	17 577	474	17 103	3 605	12 220
400	Passau	215	66 100	41 567	34 927	855	34 072	9 381	22 086
401	Pfarrkirchen	217	50 500	34 444	28 681	717	27 964	5 350	19 210
402	Regen	213	44 800	29 093	22 468	696	21 772	7 251	12 958
403	Rottenburg a.d. Laaber	214	22 700	14 858	12 395	379	12 016	1 989	9 031
404	Straubing	216	31 500	19 869	16 907	404	16 503	3 279	11 926
405	Viechtach	213	29 800	19 808	14 523	604	13 919	3 161	9 598
406	Vilsbiburg	217	37 100	25 174	21 237	558	20 679	4 033	14 630
407	Vilshofen	215	55 600	36 475	30 179	954	29 225	6 294	20 793
408	Wegscheid	215	24 800	15 216	12 593	356	12 237	2 116	9 161
409	Wolfstein	215	42 400	26 041	20 452	574	19 878	3 379	14 984
	Zusammen	X	1 005 100	661 520	551 033	14 827	536 206	131 494	359 132
	Kreisfreie Städte	X	138 300	95 752	82 140	1 688	80 452	25 729	47 516
	Landkreise	X	866 800	565 768	468 893	13 139	455 754	105 765	311 616
RB Oberpfalz									
Kreisfreie Städte									
410	Amberg	218	42 300	27 524	23 821	313	23 508	8 480	12 685
411	Neumarkt i.d. OPf.	218	18 900	12 509	10 992	189	10 803	3 555	6 264
412	Regensburg	220	127 100	87 253	73 402	1 120	72 282	23 947	41 111
413	Schwandorf i. Bay.	219	16 000	10 931	9 830	197	9 633	4 194	4 637
414	Weiden i.d. OPf.	221	43 100	29 343	26 229	444	25 785	9 906	13 271
Landkreise									
415	Amberg	218	52 800	32 007	29 014	667	28 347	7 687	18 563
416	Beilngries	218	16 900	10 546	9 508	253	9 255	1 370	7 238
417	Burglengenfeld	219	50 800	32 002	29 147	991	28 156	12 136	14 057
418	Cham	219	40 600	26 487	21 738	668	21 070	4 686	14 264
419	Eschenbach i.d. OPf.	221	36 400	22 690	20 420	514	19 906	5 975	12 064
420	Kemnath	221	22 700	14 600	12 919	419	12 500	3 251	8 058
421	Nabburg	219	32 600	19 807	17 703	359	17 344	3 567	12 492
422	Neumarkt i.d. OPf.	218	41 900	24 420	21 720	629	21 091	3 500	15 763
423	Neunburg vorm Wald	219	17 700	10 952	9 566	236	9 330	1 573	7 125
424	Neustadt a.d. Waldnaab	221	57 300	36 262	33 123	844	32 279	11 691	17 503
425	Oberviechtach	219	15 900	9 956	8 143	206	7 937	1 232	5 959
426	Parsberg	218	39 700	23 675	21 185	726	20 459	3 788	15 119
427	Regensburg	220	98 400	62 355	54 812	1 564	53 248	14 934	33 665
428	Riedenburg	218	18 300	11 358	10 146	328	9 818	1 832	7 364
429	Roding	219	33 000	20 134	17 255	528	16 727	3 185	12 395
430	Sulzbach - Rosenberg	218	32 900	21 879	18 443	351	18 292	6 524	9 206
431	Tirschenreuth	221	57 200	38 223	35 041	896	34 145	10 509	21 317
432	Vohenstrauß	219	24 600	16 427	14 201	443	13 758	3 768	8 807
433	Waldmünchen	219	16 200	11 095	9 049	283	8 766	1 696	6 345
	Zusammen	X	953 000	612 435	537 607	13 168	524 439	152 986	325 272
	Kreisfreie Städte	X	247 400	167 560	144 274	2 263	142 011	50 082	77 968
	Landkreise	X	705 600	444 075	393 333	10 905	382 428	102 904	247 304
RB Oberfranken									
Kreisfreie Städte									
434	Bamberg	222	68 800	50 022	42 372	516	41 856	14 070	23 470
435	Bayreuth	223	63 600	44 802	37 803	438	37 365	15 981	15 963
436	Coburg	224	41 400	30 297	26 212	269	25 943	11 499	11 110
437	Forchheim	225	21 600	14 573	12 847	244	12 603	4 598	6 814
438	Hof	226	55 000	40 189	33 515	716	32 799	15 066	13 768
439	Kulmbach	225	22 800	16 996	15 125	221	14 904	7 371	5 615
440	Markredwitz	223	15 600	11 325	9 751	149	9 602	4 557	3 975
441	Neustadt b. Coburg	224	12 500	8 699	7 809	81	7 728	3 827	2 985
442	Selb	226	18 200	13 398	11 519	208	11 311	5 365	4 801
Landkreise									
443	Bamberg	222	93 900	57 621	51 536	1 222	50 314	12 564	33 822
444	Bayreuth	223	49 000	33 393	28 697	645	28 052	12 119	12 635
445	Coburg	224	72 900	48 452	43 168	568	42 600	20 776	17 190
446	Ebermannstadt	225	28 400	17 786	15 296	460	14 836	2 514	10 453
447	Forchheim	225	47 100	29 075	25 537	592	24 945	5 419	16 961
448	Höchstädt a.d. Aisch	222	53 500	31 621	27 465	598	26 867	8 349	16 077
449	Hof	226	33 800	23 296	20 159	434	19 725	9 107	8 276

Städten und Landkreisen

Zweitstimmen für				Von 100								L.f.d. Nr.
FDP	Sonstige	darunter		Einwohnern waren Wahl- berechtigt	Zweit- stimmen waren ungültig	gültigen Zweitstimmen wurden abgegeben für						
		NPD	ADF			SPD	CSU	FDP	Sonstige	darunter		
										NPD	ADF	
ern												
333	1 249	718	30	62,8	4,0	18,9	72,6	1,8	6,7	3,9	0,2	388
417	1 490	1 075	42	62,2	2,5	23,6	69,5	1,5	5,4	3,9	0,2	389
334	1 377	902	27	66,6	2,4	26,8	64,3	1,7	7,2	4,7	0,1	390
392	1 926	1 336	29	70,3	2,3	18,0	73,8	1,4	6,9	4,8	0,1	391
202	642	517	17	62,6	3,0	29,0	65,2	1,4	4,4	3,5	0,1	392
333	1 617	1 301	22	66,9	3,3	23,2	68,4	1,4	7,0	5,7	0,1	393
548	1 849	1 452	56	65,7	2,5	33,9	58,2	1,8	6,1	4,8	0,2	394
285	1 955	658	15	68,1	4,1	23,9	62,4	1,7	12,0	4,0	0,1	395
304	1 181	881	42	69,1	2,3	23,7	67,9	1,7	6,7	5,0	0,2	396
474	1 558	1 199	69	62,7	2,4	24,0	67,0	2,1	6,9	5,3	0,3	397
205	769	569	9	65,6	1,8	18,5	73,4	1,7	6,4	4,8	0,1	398
290	988	655	84	67,0	2,7	21,1	71,4	1,7	5,8	3,8	0,5	399
535	2 070	1 709	48	62,9	2,4	27,5	64,8	1,6	6,1	5,0	0,1	400
566	2 838	1 657	42	68,2	2,5	19,1	68,7	2,0	10,1	5,9	0,2	401
358	1 205	885	33	64,9	3,1	33,3	59,5	1,6	5,5	4,1	0,2	402
212	784	525	18	65,5	3,1	16,6	75,2	1,8	6,5	4,4	0,1	403
259	1 039	739	16	63,1	2,4	19,9	72,3	1,6	6,3	4,5	0,1	404
244	916	461	30	66,5	4,2	22,7	69,0	1,8	6,6	3,3	0,2	405
415	1 601	915	16	67,9	2,6	19,5	70,7	2,0	7,7	4,4	0,1	406
432	1 706	1 357	28	65,6	3,2	21,5	71,1	1,5	5,8	4,6	0,1	407
165	795	681	11	61,4	2,8	17,3	74,9	1,3	6,5	5,6	0,1	408
216	1 299	1 045	16	61,4	2,8	17,0	75,4	1,1	6,5	5,3	0,1	409
9 515	36 065	25 325	986	65,7	2,7	24,5	67,0	1,8	6,7	4,7	0,2	
1 996	5 211	4 088	286	69,2	2,1	32,0	59,1	2,5	6,5	5,1	0,4	
7 519	30 854	21 237	700	65,3	2,8	23,2	68,4	1,6	6,8	4,7	0,2	
864	1 479	1 174	105	65,1	1,3	36,1	54,0	3,7	6,3	5,0	0,4	410
377	607	466	27	66,2	1,7	32,9	58,0	3,5	5,6	4,3	0,2	411
2 126	5 098	4 166	303	68,6	1,5	33,1	56,9	2,9	7,1	5,8	0,4	412
247	555	446	46	68,3	2,0	43,5	48,1	2,6	5,8	4,6	0,5	413
957	1 651	1 385	121	68,1	1,7	38,4	51,5	3,7	6,4	5,4	0,5	414
609	1 488	1 248	65	60,6	2,3	27,1	65,5	2,1	5,2	4,4	0,2	415
178	469	364	22	62,4	2,7	14,8	78,2	1,9	5,1	3,9	0,2	416
401	1 562	1 161	217	63,0	3,4	43,1	49,9	1,4	5,5	4,1	0,8	417
389	1 731	1 364	50	65,2	3,1	22,2	67,7	1,8	8,2	6,5	0,2	418
622	1 245	1 059	27	62,3	2,5	30,0	60,6	3,1	6,3	5,3	0,1	419
678	513	448	20	64,3	3,2	26,0	64,5	5,4	4,1	3,6	0,2	420
355	930	756	27	60,8	2,0	20,6	72,0	2,0	5,4	4,4	0,2	421
439	1 389	1 061	51	58,3	2,9	16,6	74,7	2,1	6,6	5,0	0,2	422
131	501	384	10	61,9	2,5	16,9	76,4	1,4	5,4	4,1	0,1	423
1 331	1 754	1 537	95	63,3	2,5	36,2	54,2	4,1	5,4	4,8	0,3	424
173	573	456	11	62,6	2,5	15,5	75,1	2,2	7,2	5,7	0,1	425
342	1 210	904	26	59,6	3,4	18,5	73,9	1,7	5,9	4,4	0,1	426
973	3 676	2 977	142	63,4	2,9	28,0	63,2	1,8	5,6	5,6	0,3	427
164	458	347	17	62,1	3,2	18,7	75,0	1,7	4,7	3,5	0,2	428
275	872	686	20	61,0	3,1	19,0	74,1	1,6	5,2	4,1	0,1	429
1 069	1 493	1 313	66	66,5	1,9	35,7	50,3	5,8	8,2	7,2	0,4	430
870	1 449	1 220	64	66,8	2,6	30,8	62,4	2,5	4,2	3,6	0,2	431
464	719	612	16	66,8	3,1	27,4	64,0	3,4	5,2	4,4	0,1	432
159	566	455	12	68,5	3,1	19,3	72,4	1,8	6,5	5,2	0,1	433
14 193	31 988	25 989	1 560	64,3	2,4	29,2	62,0	2,7	6,1	5,0	0,3	
4 571	9 390	7 637	602	67,7	1,6	35,3	54,9	3,2	6,6	5,4	0,4	
9 622	22 598	18 352	958	20,4	2,8	26,9	64,7	2,5	5,9	4,8	0,3	
1 534	2 782	2 217	129	72,7	1,2	33,6	56,1	3,7	6,6	5,3	0,3	434
2 006	3 415	3 041	172	70,4	1,2	42,8	42,7	5,4	9,1	8,1	0,5	435
1 724	1 610	1 322	120	73,2	1,0	44,3	42,8	6,6	6,2	5,1	0,5	436
436	755	579	35	67,5	1,9	36,5	54,1	3,5	6,0	4,6	0,3	437
1 431	2 534	2 115	283	73,1	2,1	45,9	42,0	4,4	7,7	6,4	0,9	438
704	1 214	1 087	90	74,5	1,5	49,5	37,7	4,7	8,1	7,3	0,6	439
441	629	490	63	72,6	1,5	47,5	41,4	4,6	6,6	5,1	0,7	440
379	537	431	92	69,6	1,0	49,5	38,6	4,9	6,9	5,6	1,2	441
384	761	574	137	73,6	1,8	47,4	42,4	3,4	6,7	5,1	1,2	442
946	2 982	2 315	95	61,4	2,4	25,0	67,2	1,9	5,9	4,6	0,2	443
836	2 462	2 052	103	69,6	2,2	43,2	45,0	3,0	8,8	7,3	0,4	444
1 580	3 054	2 736	99	66,5	1,3	48,8	40,4	3,7	7,2	6,4	0,2	445
468	1 401	1 182	23	62,6	3,0	16,9	70,5	3,2	9,4	8,0	0,2	446
539	2 026	1 736	44	61,7	2,3	21,7	68,0	2,2	8,1	7,0	0,2	447
603	1 838	1 645	57	59,1	2,2	31,1	59,8	2,2	6,8	6,1	0,2	448
663	1 679	1 479	144	68,9	2,2	46,2	42,0	3,4	8,5	7,5	0,7	449

Lfd. Nr.	Kreisfreie Stadt, Landkreis	Zum Wahl- Kreis ... ge- hörend	Wohn- bevölkerung am 30.9.1969	Wahl- berechtigte	Zweitstimmen			Gültige	
					insgesamt	ungültig	gültig	SPD	CSU
Bay									
RB Oberfranken									
Landkreise									
450	Kronach	224	79 800	53 839	48 818	974	47 844	20 662	24 248
451	Kulmbach	225	35 600	23 605	19 659	400	19 259	7 950	8 730
452	Lichtenfels	225	53 800	36 454	32 128	582	31 546	10 877	18 192
453	Münchberg	226	40 300	29 224	25 052	522	24 530	11 476	9 903
454	Naila	226	35 700	25 408	21 089	459	20 630	10 347	8 350
455	Pegnitz	223	39 400	25 084	21 680	405	21 275	5 761	13 240
456	Rehau	226	28 400	20 191	17 939	414	17 525	7 607	8 092
457	Stadtsteinach	225	20 300	13 692	11 239	221	11 018	3 876	5 894
458	Staffelstein	222	26 600	16 890	14 831	363	14 468	2 810	10 282
459	Wunsiedel	223	57 200	39 877	34 182	666	33 516	16 137	13 909
	Zusammen	X	1 115 100	755 809	655 428	12 367	643 061	250 685	324 755
	Kreisfreie Städte	X	319 400	230 301	196 953	2 842	194 111	82 334	88 501
	Landkreise	X	795 600	525 508	458 475	9 525	448 950	168 351	236 254
RB Mittelfranken									
Kreisfreie Städte									
460	Ansbach	227	30 400	21 616	18 392	245	18 147	6 970	8 514
461	Eichstätt	232	10 100	6 403	5 849	119	5 730	1 529	3 778
462	Erlangen	228	85 000	52 092	44 637	509	44 128	20 714	16 531
463	Fürth	229	94 300	67 988	56 419	938	55 481	26 667	21 141
464	Nürnberg	230/231	241 300	171 037	142 616	2 931	139 685	64 812	53 471
		231	235 100	164 497	138 994	2 634	136 360	69 492	48 471
		230/231	476 400	335 534	281 610	5 565	276 045	134 304	101 942
465	Rothenburg ob der Tauber	227	11 900	8 027	6 898	145	6 753	2 592	3 204
466	Schwabach	227	25 500	17 511	15 186	212	14 974	6 014	6 621
467	Weißenburg i. Bay.	232	13 700	9 841	8 681	108	8 573	3 324	4 349
Landkreise									
468	Ansbach	227	54 100	34 511	29 483	578	28 905	6 762	16 811
469	Dinkelsbühl	232	35 600	23 931	20 954	364	20 590	4 535	13 810
470	Eichstätt	232	31 800	19 543	17 960	381	17 579	3 913	12 710
471	Erlangen	228	38 500	24 192	21 150	366	20 784	8 772	9 087
472	Feuchtwangen	232	36 500	23 473	19 720	287	19 433	3 491	13 768
473	Fürth	229	82 000	52 573	46 586	966	45 620	19 614	19 266
474	Gunzenhausen	232	40 000	26 425	22 391	450	21 941	4 639	14 532
475	Hersbruck	228	32 800	22 498	18 469	390	18 079	6 392	9 066
476	Hilpoltstein	232	35 300	21 698	19 390	392	18 998	3 476	14 118
477	Lauf a.d. Pegnitz	228	56 900	36 940	32 484	537	31 947	13 633	14 135
478	Neustadt a.d. Aisch	229	42 000	28 143	23 775	521	23 254	6 030	12 987
479	Nürnberg	228	67 900	44 711	38 004	629	37 375	15 446	16 357
480	Rothenburg ob der Tauber	227	19 000	12 375	10 331	256	10 075	1 293	6 957
481	Scheinfeld	229	21 400	13 601	11 506	284	11 222	2 090	7 327
482	Schwabach	227	72 400	46 729	41 265	799	40 466	15 426	19 399
483	Uffenheim	227	36 600	24 975	20 416	423	19 993	4 316	11 391
484	Weißenburg i. Bay.	232	38 600	25 287	21 849	470	21 379	5 925	13 348
	Zusammen	X	1 488 700	1 000 617	853 405	15 934	837 471	327 867	391 149
	Kreisfreie Städte	X	747 400	519 012	437 672	7 841	429 831	202 114	166 080
	Landkreise	X	741 300	481 605	415 733	8 093	407 640	125 753	225 069
RB Unterfranken									
Kreisfreie Städte									
485	Aschaffenburg	233	56 000	37 849	32 543	510	32 033	12 531	16 290
486	Bad Kissingen	234	12 800	9 290	8 356	99	8 257	2 540	4 585
487	Kitzingen	236	18 400	12 240	10 463	153	10 310	4 099	4 800
488	Schweinfurt	236	59 300	41 272	36 610	590	36 020	16 679	15 678
489	Würzburg	237	120 000	79 758	69 319	620	68 699	25 928	34 826
Landkreise									
490	Alzenau i. UFr.	235	53 900	33 248	29 882	812	29 070	8 917	18 214
491	Aschaffenburg	233	85 000	51 923	45 356	1 172	44 184	17 217	24 124
492	Bad Kissingen	234	46 400	28 875	25 353	683	24 670	5 390	17 671
493	Bad Neustadt a.d. Saale	234	35 900	23 176	20 835	447	20 388	4 451	14 653
494	Brückenau	235	18 800	12 109	10 385	176	10 209	2 293	6 847
495	Ebern	234	26 600	16 405	14 062	285	13 777	3 543	8 175
496	Gemünden a. Main	235	22 000	14 231	12 554	229	12 325	3 178	7 975
497	Gerolzhofen	236	41 300	25 522	22 178	624	21 554	3 979	14 888
498	Hammelburg	235	28 400	17 060	15 320	303	15 017	2 963	10 938
499	Haßfurt	234	46 600	29 149	25 476	616	24 860	6 811	16 421
500	Hofheim i. UFr.	234	19 200	11 999	10 268	196	10 072	2 401	5 982
501	Karlstadt	235	41 300	25 945	23 070	507	22 563	5 435	15 480
502	Kitzingen	236	38 400	24 293	20 384	466	19 918	5 907	11 094
503	Königshofen i. Grabfeld	234	18 100	11 317	9 633	205	9 428	1 772	6 600
504	Lohr a. Main	235	36 400	22 980	20 079	415	19 664	7 093	10 984
505	Marktheidenfeld	235	44 300	27 722	23 879	449	23 430	6 645	14 781
506	Mellrichstadt	234	24 100	14 824	13 070	273	12 797	3 150	8 452
507	Miltenberg	233	37 900	24 432	21 621	482	21 139	6 850	12 751
508	Obernburg a. Main	233	67 600	40 223	35 341	792	34 549	11 315	20 817
509	Ochsenfurt	237	35 600	22 794	20 621	350	20 271	5 549	12 853
510	Schweinfurt	236	71 400	43 356	39 040	962	38 078	10 292	24 840
511	Würzburg	237	84 600	52 209	46 702	786	45 916	18 508	23 671
	Zusammen	X	1 190 700	754 201	662 400	13 202	649 198	205 436	384 390
	Kreisfreie Städte	X	266 600	180 409	157 291	1 972	155 319	61 777	76 179
	Landkreise	X	924 000	573 792	505 109	11 230	493 879	143 659	308 211

*) Verwaltungseinheit bzw. -teil, der zugleich dem Wahlkreis entspricht.

1) Geschätzt.

Städten und Landkreisen

Zweitstimmen für				Von 100								Lfd. Nr.
FDP	Sonstige	darunter		Einwohnern waren Wahl- berechtigt	Zweit- stimmen waren ungültig	gültigen Zweitstimmen wurden abgegeben für						
		NPD	ADF			SPD	CSU	FDP	Sonstige	darunter		
										NPD	ADF	
ern												
1 049	1 885	1 629	105	67,5	2,0	43,2	50,7	2,2	3,9	3,4	0,2	450
680	1 899	1 746	80	66,3	2,0	41,3	45,3	3,5	9,9	9,1	0,4	451
866	1 611	1 279	81	67,8	1,8	34,5	57,7	2,7	5,1	4,1	0,3	452
1 272	1 879	1 643	146	72,5	2,1	46,8	40,4	5,2	7,7	6,7	0,6	453
655	1 278	1 083	132	71,2	2,2	50,2	40,5	3,2	6,2	5,2	0,6	454
659	1 615	1 446	51	63,7	1,9	27,1	62,2	3,1	7,6	6,8	0,2	455
540	1 286	1 081	147	71,1	2,3	43,4	46,2	3,1	7,3	6,2	0,8	456
308	940	852	26	67,4	2,0	35,2	53,5	2,8	8,5	7,7	0,2	457
324	1 052	946	17	63,5	2,4	19,4	71,1	2,2	7,3	6,5	0,1	458
1 295	2 175	1 878	166	69,7	1,9	48,1	41,5	3,9	6,4	5,6	0,5	459
22 322	45 299	38 584	2 637	67,8	1,9	39,0	50,5	3,5	7,0	6,0	0,4	
9 039	14 237	11 856	1 121	72,1	1,4	42,4	45,6	4,7	7,3	6,1	0,6	
13 283	31 062	26 728	1 516	66,1	2,1	37,5	52,6	3,0	6,9	6,0	0,3	
1 179	1 484	1 266	109	71,1	1,3	38,4	46,9	6,5	8,2	7,0	0,6	460
164	259	206	11	63,4	2,0	26,7	65,9	2,9	4,5	3,6	0,2	461
3 547	3 336	2 809	268	61,3	1,1	46,9	37,5	8,0	7,6	6,4	0,6	462
3 054	4 619	3 667	633	72,1	1,7	48,1	38,1	5,5	8,3	6,6	1,1	463
8 975	12 427	9 850	1 852	70,9	2,1	46,4	38,3	6,4	8,9	7,1	1,3	464
6 542	11 855	9 551	1 681	70,0	1,9	51,0	35,5	4,8	8,7	7,0	1,2	
15 517	24 282	19 401	3 533	70,4	2,0	48,7	36,9	5,6	8,8	7,0	1,3	
490	467	398	40	67,5	2,1	38,4	47,4	7,3	6,9	5,9	0,6	465
1 013	1 326	1 182	78	68,7	1,4	40,2	44,2	6,8	8,9	7,9	0,5	466
428	472	351	101	71,8	1,2	38,8	50,7	5,0	5,5	4,1	1,2	467
1 982	3 350	2 936	95	63,8	2,0	23,4	58,2	6,9	11,6	10,2	0,3	468
907	1 338	1 213	54	67,2	1,7	22,0	67,1	4,4	6,5	5,9	0,3	469
241	715	579	62	61,5	2,1	22,3	72,3	1,4	4,1	3,3	0,4	470
1 175	1 750	1 539	87	62,8	1,7	42,2	43,7	5,7	8,4	7,4	0,4	471
806	1 368	1 265	42	64,3	1,5	18,0	70,8	4,1	7,0	6,5	0,2	472
2 517	4 223	3 666	332	64,1	2,1	43,0	42,2	5,5	9,3	8,0	0,7	473
1 209	1 561	1 460	44	66,1	2,0	21,1	66,2	5,5	7,1	6,7	0,2	474
682	1 939	1 805	61	68,6	2,1	35,4	50,1	3,8	10,7	10,0	0,3	475
470	934	819	36	61,5	2,0	18,3	74,3	2,5	4,9	4,3	0,2	476
1 487	2 692	2 346	190	64,9	1,7	42,7	44,2	4,7	8,4	7,3	0,6	477
1 321	2 916	2 777	76	67,0	2,2	25,9	55,8	5,7	12,5	11,9	0,3	478
2 099	3 473	3 010	267	65,8	1,7	41,3	43,8	5,6	9,3	8,1	0,7	479
872	953	914	14	65,1	2,5	12,8	69,1	8,7	9,5	9,1	0,1	480
543	1 262	1 147	11	63,6	2,5	18,6	65,3	4,8	11,2	10,2	0,1	481
2 004	3 637	3 253	207	64,5	1,9	38,1	47,9	5,0	9,0	8,0	0,5	482
2 290	1 996	1 878	65	68,2	2,1	21,6	57,0	11,5	10,0	9,4	0,3	483
698	1 408	1 272	54	65,5	2,2	27,7	62,4	3,3	6,6	5,9	0,3	484
46 695	71 760	61 159	6 470	67,2	1,9	39,1	46,7	5,6	8,6	7,3	0,8	
25 392	36 245	29 280	4 773	69,4	1,9	47,0	38,6	5,9	8,4	6,8	1,1	
21 303	35 515	31 879	1 697	65,0	1,9	30,8	55,2	5,2	8,7	7,8	0,4	
1 490	1 722	1 415	110	67,6	1,6	39,1	50,9	4,7	5,4	4,4	0,3	485
576	556	435	10	72,6	1,2	30,8	55,5	7,0	6,7	5,3	0,1	486
593	818	731	29	66,5	1,5	39,8	46,6	5,8	7,9	7,1	0,3	487
1 575	2 088	1 621	207	69,6	1,6	46,3	43,5	4,4	5,8	4,5	0,6	488
3 719	4 226	3 402	454	66,5	0,9	37,7	50,7	5,4	6,2	5,0	0,7	489
826	1 113	959	64	61,7	2,7	30,7	62,7	2,8	3,8	3,3	0,2	490
1 104	1 739	1 423	127	61,1	2,6	39,0	54,6	2,5	3,9	3,2	0,3	491
618	991	804	48	62,2	2,7	21,8	71,6	2,5	4,0	3,3	0,2	492
506	778	656	28	64,6	2,1	21,8	71,9	2,5	3,8	3,2	0,1	493
406	663	602	15	64,4	1,7	22,5	67,1	4,0	6,5	5,9	0,1	494
843	1 216	1 138	12	61,7	2,0	25,7	59,3	6,1	8,8	8,3	0,1	495
549	623	544	33	64,7	1,8	25,8	64,7	4,5	5,1	4,4	0,3	496
661	2 026	1 871	34	61,8	2,8	18,5	69,1	3,1	9,4	8,7	0,2	497
382	734	650	26	60,1	2,0	19,7	72,8	2,5	4,9	4,3	0,2	498
497	1 131	939	61	62,6	2,4	27,4	66,1	2,0	4,5	3,8	0,2	499
765	924	876	18	62,5	1,9	23,8	59,4	7,6	9,2	8,7	0,2	500
530	1 118	951	45	62,8	2,2	24,1	68,6	2,3	5,0	4,2	0,2	501
1 004	1 913	1 816	33	63,3	2,3	29,7	55,7	5,1	9,6	9,1	0,2	502
485	571	487	10	62,5	2,1	18,8	70,0	5,1	6,1	5,2	0,1	503
876	711	556	91	63,1	2,1	36,1	55,9	4,5	3,6	2,8	0,5	504
898	1 106	962	38	62,6	1,9	28,3	63,1	3,8	4,7	4,1	0,2	505
367	828	741	18	61,5	2,1	24,6	66,0	2,9	6,5	5,8	0,1	506
763	775	638	28	64,5	2,2	32,4	60,3	3,6	3,7	3,0	0,1	507
1 020	1 397	1 153	97	59,5	2,2	32,8	60,3	3,0	4,0	3,3	0,3	508
612	1 257	1 138	56	64,0	1,7	27,4	63,4	3,0	6,2	5,6	0,3	509
1 008	1 938	1 626	105	60,7	2,5	27,0	65,2	2,6	5,1	4,3	0,3	510
1 528	2 209	1 816	242	61,7	1,7	40,3	51,6	3,3	4,8	4,0	0,5	511
24 201	35 171	29 950	2 039	63,3	2,0	31,6	59,2	3,7	5,4	4,6	0,3	
7 953	9 410	7 604	810	67,7	1,3	39,7	49,0	5,1	6,1	4,9	0,5	
16 248	25 761	22 346	1 229	62,1	2,2	29,1	62,4	3,3	5,2	4,5	0,2	

2. Stimmabgabe in den kreisfreien

Lfd. Nr.	Kreisfreie Stadt, Landkreis	Zum Wahl- Kreis ... ge- hörend	Wohn- bevölkerung am 30.9.1969	Wahl- berechtigte	Zweitstimmen			Gültige	
					insgesamt	ungültig	gültig	SPD	CDU/CSU 1)
Bay									
RB Schwaben									
Kreisfreie Städte									
512	Augsburg	238 *)	213 800	148 996	124 973	1 528	123 445	53 624	56 888
513	Dillingen a.d. Donau	240	11 600	7 391	6 490	93	6 397	2 015	3 970
514	Günzburg	241	13 300	7 881	6 868	110	6 758	2 635	3 379
515	Kaufbeuren	242	39 900	26 207	22 949	263	22 686	7 173	12 388
516	Kempten (Allgäu)	243	44 800	31 978	26 475	335	26 140	10 166	12 709
517	Lindau (Bodensee)	243	26 300	16 919	14 227	199	14 028	5 021	7 335
518	Memmingen	242	35 300	22 182	19 160	260	18 900	7 963	8 814
519	Neuburg a.d. Donau	240	18 600	12 134	10 435	146	10 289	3 294	6 133
520	Neu - Ulm	241	27 800	17 874	15 661	200	15 461	6 781	6 621
521	Nördlingen	240	14 300	9 976	8 593	117	8 476	3 472	4 166
Landkreise									
522	Augsburg	239	126 600	83 402	72 824	1 102	71 722	25 574	38 898
523	Dillingen a.d. Donau	240	54 100	33 818	29 081	646	28 435	7 810	18 642
524	Donauwörth	240	59 100	37 875	32 664	625	32 039	8 419	21 014
525	Friedberg	239	45 400	29 309	25 724	439	25 285	7 370	15 968
526	Füssen	243	36 700	24 829	20 446	274	20 172	5 700	12 588
527	Günzburg	241	56 000	34 343	29 261	654	28 607	8 918	17 148
528	Illertissen	241	46 700	29 358	25 260	522	24 738	7 174	15 709
529	Kaufbeuren	242	38 100	24 473	20 740	314	20 426	4 456	13 879
530	Kempten (Allgäu)	243	58 400	37 415	32 144	519	31 625	8 483	19 730
531	Krumbach (Schwaben)	241	36 300	23 171	19 607	361	19 246	3 946	13 677
532	Lindau (Bodensee)	243	44 900	27 983	24 308	388	23 920	4 305	15 506
533	Marktoberdorf	242	41 400	27 287	23 809	463	23 346	5 267	15 943
534	Memmingen	242	52 600	33 340	28 822	592	28 230	6 040	19 584
535	Mindelheim	242	53 400	35 397	29 350	615	28 735	5 504	19 879
536	Neuburg a.d. Donau	240	42 500	26 693	22 398	452	21 946	4 221	16 119
537	Neu - Ulm	241	60 000	36 998	32 543	649	31 894	11 494	17 641
538	Nördlingen	240	35 600	22 954	19 360	442	18 918	3 834	13 202
539	Schwabmünchen	239	56 900	33 995	27 976	513	27 463	8 067	16 532
540	Sonthofen	243	75 700	46 860	39 791	577	39 214	11 419	23 829
541	Wertingen	239	33 600	21 756	18 574	426	18 148	3 939	12 517
Zusammen		X	1 499 700	972 794	830 513	13 824	816 689	256 084	480 408
Kreisfreie Städte		X	445 800	301 538	255 831	3 251	252 580	102 144	122 403
Landkreise		X	1 053 900	671 256	574 682	10 573	564 109	153 940	358 005
Land insgesamt		200-243	10 542 900	6 851 646	5 837 724	107 236	5 730 488	1 983 020	3 115 652
Kreisfreie Städte		X	3 661 400	2 441 715	2 041 564	27 262	2 014 302	883 589	874 855
Landkreise		X	6 881 500	4 409 931	3 796 160	79 974	3 716 186	1 099 431	2 240 797
Saar									
Kreisfreie Stadt									
542	Saarbrücken	244	130 900	88 269	72 905	1 517	71 388	31 416	26 417
Landkreise									
543	Homburg	248	80 400	51 669	46 411	1 356	45 055	19 508	19 010
544	Merzig - Wadern	246	100 600	63 267	57 743	2 015	55 728	20 021	29 681
545	Ottweiler	247	107 900	70 943	64 114	1 969	62 145	24 050	29 706
		248	61 500	42 084	36 774	968	35 806	17 737	12 897
		247/248	169 400	113 027	100 888	2 937	97 951	41 787	42 603
546	Saarbrücken	244	87 600	56 849	50 359	1 088	49 271	21 484	18 790
		245	181 400	116 255	103 584	2 432	101 152	40 271	45 844
		244/245	269 000	173 104	153 943	3 520	150 423	61 755	64 634
547	Saarlouis	245	43 100	30 907	27 648	685	26 963	10 396	13 227
		246	130 700	83 713	75 599	3 068	72 531	26 689	37 287
		247	29 400	17 757	16 152	580	15 572	4 842	8 773
		245-247	203 200	132 377	119 399	4 333	115 066	41 927	59 287
548	St. Ingbert	248	81 600	52 648	47 461	1 427	46 034	17 447	22 920
549	St. Wendel	247	93 400	59 735	55 132	1 892	53 240	19 624	28 434
Land insgesamt		244-248	1 128 300	734 096	653 882	18 997	634 885	253 485	292 986
Kreisfreie Stadt		X	130 900	88 269	72 905	1 517	71 388	31 416	26 417
Landkreise		X	997 400	645 827	580 977	17 480	563 497	222 069	266 569
Bundesgebiet									
Insgesamt		1-248	58 934 500	38 677 235	33 523 064	557 040	32 966 024	14 065 716	15 195 187
Kreisfreie Städte		X	21 316 700	14 663 010	12 505 716	157 217	12 348 499	6 121 774	4 804 559
Landkreise		X	37 617 800	24 014 225	21 017 348	399 823	20 617 525	7 943 942	10 390 628

*) Verwaltungseinheit bzw. -teil der zugleich dem Wahlkreis entspricht.

1) CSU nur in Bayern.

Städten und Landkreisen

Zweitstimmen für				Von 100								Lfd. Nr.
FDP	Sonstige	darunter		Einwohnern waren Wahl- berechtigt	Zweit- stimmen waren ungültig	gültigen Zweitstimmen wurden abgegeben für						
		NPD	ADF			SPD	CDU/CSU 1)	FDP	Sonstige	darunter		
										NPD	ADF	
ern												
4 528	8 405	6 221	806	69,7	1,2	43,4	46,1	3,7	6,8	5,0	0,7	512
201	211	156	12	63,7	1,4	31,5	62,1	3,1	3,3	2,4	0,2	513
239	505	413	20	59,3	1,6	39,0	50,0	3,5	7,5	6,1	0,3	514
1 016	2 109	1 773	147	65,6	1,1	31,6	54,6	4,5	9,3	7,8	0,6	515
1 626	1 639	1 171	127	71,4	1,3	38,9	48,6	6,2	6,3	4,5	0,5	516
862	810	641	52	64,3	1,4	35,8	52,3	6,1	5,8	4,6	0,4	517
1 072	1 051	871	82	62,8	1,4	42,1	46,6	5,7	5,6	4,6	0,4	518
293	569	393	56	65,2	1,4	32,0	59,6	2,8	5,5	3,8	0,5	519
1 075	984	817	75	64,3	1,3	43,9	42,8	6,9	6,4	5,3	0,5	520
420	418	347	29	69,8	1,4	41,0	49,2	5,0	4,9	4,1	0,3	521
2 458	4 792	3 685	298	65,9	1,5	35,7	54,2	3,4	6,7	5,1	0,4	522
623	1 360	1 107	39	62,5	2,2	27,5	65,6	2,2	4,8	3,9	0,1	523
842	1 764	1 471	77	64,1	1,9	26,3	65,6	2,6	5,5	4,6	0,2	524
571	1 376	1 064	54	64,6	1,7	29,1	63,2	2,3	5,4	4,2	0,2	525
960	924	585	53	67,7	1,3	28,3	62,4	4,8	4,6	2,9	0,3	526
777	1 764	1 433	43	61,3	2,2	31,2	59,9	2,7	6,2	5,0	0,2	527
627	1 228	950	102	62,9	2,1	29,0	63,5	2,5	5,0	3,8	0,4	528
609	1 482	1 202	61	64,2	1,5	21,8	67,9	3,0	7,3	5,9	0,3	529
1 892	1 520	1 121	80	64,1	1,6	26,8	62,4	6,0	4,8	3,5	0,3	530
553	1 070	860	36	63,8	1,8	20,5	71,1	2,9	5,6	4,5	0,2	531
1 117	992	773	55	42,5	1,6	26,4	64,8	4,7	4,1	3,2	0,2	532
766	1 370	1 101	45	65,9	1,9	22,6	68,3	3,3	5,9	4,7	0,2	533
1 102	1 504	1 253	68	63,4	2,1	21,4	69,4	3,9	5,3	4,4	0,2	534
869	2 483	2 089	66	66,3	2,1	19,2	69,2	3,0	8,6	7,3	0,2	535
455	1 151	850	48	62,8	2,0	19,2	73,4	2,1	5,2	3,9	0,2	536
1 076	1 683	1 404	92	61,7	2,0	36,0	55,3	3,4	5,3	4,4	0,3	537
1 150	732	606	47	64,5	2,3	20,3	69,8	6,1	3,9	3,2	0,2	538
700	2 164	1 808	84	59,7	1,8	29,4	60,2	2,5	7,9	6,6	0,3	539
1 971	1 995	1 440	121	61,9	1,5	29,1	60,8	5,0	5,1	3,7	0,3	540
637	1 055	815	55	64,8	2,3	21,7	69,0	3,5	5,8	4,5	0,3	541
31 087	49 110	38 420	2 930	64,9	1,7	31,4	58,8	3,8	6,0	4,7	0,4	
11 332	16 701	12 803	1 406	67,6	1,3	40,4	48,5	4,5	6,6	5,1	0,6	
19 755	32 409	25 617	1 524	63,7	1,8	27,3	63,5	3,5	5,7	4,5	0,3	
232 880	398 936	303 828	25 431	65,0	1,8	34,6	54,4	4,1	7,0	5,3	0,4	
107 618	148 240	111 398	14 595	66,7	1,3	43,9	43,4	5,3	7,4	5,5	0,7	
125 262	250 696	192 430	10 836	64,1	2,1	29,6	60,3	3,4	6,7	5,2	0,3	

land

7 507	6 048	4 971	645	67,4	2,1	44,0	37,0	10,5	8,5	7,0	0,9	542
3 111	3 426	2 901	366	64,3	2,9	43,3	42,2	6,9	7,6	6,4	0,8	543
3 073	2 953	2 479	296	62,9	3,5	35,9	53,3	5,5	5,3	4,4	0,5	544
3 544	4 845	3 611	1 049	65,7	3,1	38,7	47,8	5,7	7,8	5,8	1,7	545
2 371	2 801	1 989	729	68,4	2,6	49,5	36,0	6,6	7,8	5,6	2,0	
5 915	7 646	5 600	1 778	66,7	2,9	42,7	43,5	6,0	7,8	5,7	1,8	
5 000	3 997	3 149	685	64,9	2,2	43,6	38,1	10,1	8,1	6,4	1,4	546
7 037	8 000	6 283	1 372	64,1	2,3	39,8	45,3	7,0	7,9	6,2	1,4	
12 037	11 997	9 432	2 057	64,4	2,3	41,1	43,0	8,0	8,0	6,3	1,4	
1 489	1 851	1 548	224	71,7	2,5	38,6	49,1	5,5	6,9	5,7	0,8	547
3 790	4 765	3 630	735	64,0	4,1	36,8	51,4	5,2	6,6	5,0	1,0	
654	1 303	746	500	60,4	3,6	31,1	56,3	4,2	8,4	4,8	3,2	
5 933	7 919	5 924	1 459	65,1	3,6	36,4	51,2	5,2	6,9	5,1	1,3	
2 778	2 889	2 249	450	64,5	3,0	37,9	49,8	6,0	6,3	4,9	1,0	548
1 900	3 282	2 548	558	64,0	3,4	36,9	53,4	3,6	6,2	4,8	1,0	549
42 254	46 160	36 104	7 609	65,1	2,9	39,9	46,1	6,7	7,3	5,7	1,2	
7 507	6 048	4 971	645	67,4	2,1	44,0	37,0	10,5	8,5	7,0	0,9	
34 747	40 112	31 133	6 964	64,8	3,0	39,4	47,3	6,2	7,1	5,5	1,2	

ohne Berlin

1 903 422	1 801 699	1 422 010	197 331	65,6	1,7	42,7	46,1	5,8	5,5	4,3	0,6	
762 484	659 682	486 710	108 342	68,8	1,3	49,6	38,9	6,2	5,3	3,9	0,9	
1 140 938	1 142 017	935 300	88 989	63,8	1,9	38,5	50,4	5,5	5,5	4,5	0,4	

3. Stimmabgabe in Stadtregionsgemeinden und übrigen Gemeinden nach Gemeindegrößenklassen

Gebiet	Wahl- berech- tigte	Wähler	Ungültige Zweit- stimmen 1)	Gültige Zweitstimmen											
				ins- gesamt	davon für										
					SPD		CDU/CSU 2)		FDP		Sonstige		darunter NPD		
		Anzahl	%	Anzahl	%	Anzahl	%	Anzahl	%	Anzahl	%	Anzahl	%		
Schleswig - Holstein															
Stadtregionsgemeinden															
Kernstädte	486 588	382 161	4 285	1,1	377 876	192 026	50,8	151 773	40,2	16 742	4,4	17 335	4,6	14 036	3,7
Ergänzungsgebiete	177 767	145 011	1 309	0,9	143 702	69 681	48,5	58 867	41,0	8 862	6,2	6 292	4,4	4 883	3,4
Verstädterte Zonen	153 054	125 812	1 379	1,1	124 433	55 904	44,9	55 802	44,8	6 923	5,6	5 804	4,7	4 808	3,9
Randzonen	40 332	33 381	462	1,4	32 919	12 896	39,2	16 528	50,2	1 656	5,0	1 839	5,6	1 631	5,0
Zusammen	857 741	686 365	7 435	1,1	678 930	330 507	48,7	282 970	41,7	34 183	5,0	31 270	4,6	25 358	3,7
Übrige Gemeinden mit ...															
bis unter ... Einwohnern															
unter 1 000	244 040	198 228	3 012	1,5	195 216	60 687	31,1	111 477	57,1	9 524	4,9	13 528	6,9	12 718	6,5
1 000 — 3 000	147 292	118 253	1 709	1,4	116 544	44 645	38,3	59 577	51,1	5 944	5,1	6 378	5,5	5 816	5,0
3 000 — 20 000	311 934	247 524	3 010	1,2	244 514	103 050	42,1	117 508	48,1	12 163	5,0	11 793	4,8	10 282	4,2
20 000 — 50 000	150 504	118 264	1 208	1,0	117 056	53 605	45,8	52 006	44,4	5 912	5,1	5 533	4,7	4 680	4,0
Zusammen	853 770	682 269	8 939	1,3	673 330	261 987	38,9	340 568	50,6	33 543	5,0	37 232	5,5	33 496	5,0
Insgesamt	1 711 511	1 368 634	16 374	1,2	1 352 260	592 494	43,8	623 538	46,1	67 726	5,0	68 502	5,1	58 854	4,4
Hamburg															
Stadtregionsgemeinde															
Kernstadt	1 341 494	1 069 023	7 609	0,7	1 061 414	588 055	55,4	355 346	33,5	64 235	6,1	53 778	5,1	36 918	3,5
Niedersachsen															
Stadtregionsgemeinden															
Kernstädte	1 128 617	878 871	10 566	1,2	868 305	444 278	51,2	331 773	38,2	51 831	6,0	40 423	4,7	31 683	3,6
Ergänzungsgebiete	225 928	185 011	2 246	1,2	182 765	93 167	51,0	72 738	39,8	9 674	5,3	7 186	3,9	5 569	3,0
Verstädterte Zonen	403 505	338 367	4 744	1,4	333 623	153 213	45,9	146 064	43,8	17 670	5,3	16 676	5,0	13 936	4,2
Randzonen	260 285	215 092	3 258	1,5	211 834	90 083	42,5	95 394	45,0	12 844	6,1	13 513	6,4	11 948	5,6
Zusammen	2 018 335	1 617 341	20 814	1,3	1 596 527	780 741	48,9	645 969	40,5	92 019	5,8	77 798	4,9	63 136	4,0
Übrige Gemeinden mit ...															
bis unter ... Einwohnern															
unter 1 000	668 718	563 625	9 808	1,7	553 817	195 501	35,3	283 000	51,1	29 795	5,4	45 521	8,2	41 697	7,5
1 000 — 3 000	617 416	508 142	8 904	1,8	499 238	206 751	41,4	240 276	48,1	23 449	4,7	28 762	5,8	25 251	5,1
3 000 — 20 000	1 041 514	845 537	13 245	1,6	832 292	337 818	40,6	408 426	49,1	44 412	5,3	41 636	5,0	32 247	4,2
20 000 — 50 000	294 103	232 341	2 913	1,3	229 428	108 700	47,4	99 021	43,2	11 542	5,0	10 165	4,4	8 473	3,7
50 000 — 100 000	41 364	31 590	501	1,6	31 089	12 419	39,9	15 724	50,6	1 108	3,6	1 838	5,9	1 358	4,4
100 000 — 200 000	79 488	65 390	860	1,3	64 530	32 566	50,5	27 143	42,1	2 052	3,2	2 769	4,3	1 979	3,1
Zusammen	2 742 603	2 246 625	36 231	1,6	2 210 394	893 755	40,4	1 073 590	48,6	112 358	5,1	130 691	5,9	114 005	5,2
Insgesamt	4 760 938	3 863 966	57 045	1,5	3 806 921	1 674 496	44,0	1 719 559	45,2	204 377	5,4	208 489	5,5	177 141	4,7
Bremen															
Stadtregionsgemeinde															
Kernstadt	524 110	420 292	4 884	1,2	415 408	219 110	52,7	132 526	31,9	37 196	9,0	26 576	6,4	18 390	4,4
Nordrhein - Westfalen															
Stadtregionsgemeinden															
Kernstädte	5 804 083	4 586 288	61 054	1,3	4 525 234	2 364 445	52,3	1 722 323	38,1	245 814	5,4	192 652	4,3	134 630	3,0
Ergänzungsgebiete	1 819 995	1 498 018	21 670	1,4	1 476 348	754 553	51,1	582 144	39,4	78 161	5,3	61 490	4,2	45 434	3,1
Verstädterte Zonen	541 277	451 580	7 391	1,6	444 189	191 834	43,2	206 974	46,6	27 116	6,1	18 265	4,1	14 260	3,2
Randzonen	160 500	134 615	2 334	1,7	132 281	51 121	38,6	67 734	51,2	7 317	5,5	6 109	4,6	4 741	3,6
Zusammen	8 325 855	6 670 501	92 449	1,4	6 578 052	3 361 953	51,1	2 579 175	39,2	358 408	5,4	278 516	4,2	199 065	3,0
Übrige Gemeinden mit ...															
bis unter ... Einwohnern															
unter 1 000	114 728	98 867	2 120	2,1	96 747	28 632	29,6	59 666	61,7	4 144	4,3	4 305	4,4	3 733	3,9
1 000 — 3 000	290 396	248 212	5 241	2,1	242 971	78 693	32,4	143 761	59,2	10 503	4,3	10 014	4,1	8 204	3,4
3 000 — 20 000	1 445 367	1 214 472	22 795	1,9	1 191 677	425 663	35,7	662 063	55,6	56 723	4,8	47 228	4,0	38 055	3,2
20 000 — 50 000	958 042	790 453	12 745	1,6	777 708	324 019	41,7	385 799	49,6	38 086	4,9	29 804	3,8	23 521	3,0
50 000 — 100 000	125 260	102 670	1 329	1,3	101 341	44 817	44,2	44 477	43,9	7 253	7,1	4 844	4,8	4 138	4,1
Zusammen	2 933 793	2 454 674	44 230	1,8	2 410 444	901 824	37,4	1 295 766	53,8	116 659	4,8	96 195	4,0	77 651	3,2
Insgesamt	11 259 648	9 125 175	136 679	1,5	8 988 496	4 263 777	47,4	3 874 941	43,1	475 067	5,3	374 711	4,2	276 716	3,1

1) Ohne Stimmen der Briefwähler. — 2) CSU nur in Bayern.

3. Stimmabgabe in Stadtregionsgemeinden und übrigen Gemeinden nach Gemeindegrößenklassen

Gebiet	Wahlberechtigte	Wähler	Ungültige Zweitstimmen 1)	Gültige Zweitstimmen												
				insgesamt	davon für											
					SPD		CDU/CSU 2)		FDP		Sonstige		darunter NPD			
	Anzahl				Anzahl				Anzahl				Anzahl			
Hessen																
Stadtregionsgemeinden																
Kernstädte	1 081 878	849 086	13 333	1,6	835 753	417 591	50,0	298 006	35,7	66 020	7,9	54 136	6,5	41 635	5,0	
Ergänzungsgebiete	449 139	376 791	4 133	1,1	372 658	183 227	49,2	143 099	38,4	24 984	6,7	21 348	5,7	15 573	4,2	
Verstädterte Zonen	531 206	462 653	7 730	1,7	454 923	233 515	51,3	167 804	36,9	25 515	5,6	28 089	6,2	19 649	4,3	
Randzonen	132 196	115 277	2 626	2,3	112 651	52 229	46,4	46 877	41,6	6 108	5,4	7 437	6,6	5 643	5,0	
Zusammen	2 194 419	1 803 807	27 822	1,5	1 775 985	886 562	49,9	655 786	36,9	122 627	6,9	111 010	6,3	82 500	4,6	
Übrige Gemeinden mit . . .																
bis unter . . . Einwohnern																
unter 1 000	435 238	366 394	9 992	2,7	356 402	163 969	46,0	135 114	37,9	23 855	6,7	33 464	9,4	29 435	8,3	
1 000 – 3 000	379 246	325 593	7 079	2,2	318 514	153 260	48,1	126 543	39,7	16 439	5,2	22 272	7,0	17 944	5,6	
3 000 – 20 000	484 270	405 539	6 789	1,7	398 750	180 131	45,2	170 022	42,6	23 438	5,9	25 159	6,3	18 801	4,7	
20 000 – 50 000	52 614	43 445	691	1,6	42 754	19 721	46,1	17 905	41,9	2 565	6,0	2 563	6,0	2 007	4,7	
50 000 – 100 000	27 549	21 503	288	1,3	21 215	9 354	44,1	8 166	38,5	2 239	10,6	1 456	6,9	1 121	5,3	
Zusammen	1 378 917	1 162 474	24 839	2,1	1 137 635	526 435	46,3	457 750	40,2	68 536	6,0	84 914	7,5	69 308	6,1	
Insgesamt	3 573 336	2 966 281	52 661	1,8	2 913 620	1 412 997	48,5	1 113 536	38,2	191 163	6,6	195 924	7,2	151 808	5,7	
Rheinland - Pfalz																
Stadtregionsgemeinden																
Kernstädte	525 660	409 422	5 738	1,4	403 684	195 370	48,4	163 661	40,5	23 198	5,7	21 455	5,3	18 026	4,5	
Ergänzungsgebiete	100 496	81 742	1 202	1,5	80 540	37 190	46,2	36 345	45,1	3 796	4,7	3 209	4,0	2 741	3,4	
Verstädterte Zonen	171 351	141 761	2 787	2,0	138 974	62 877	45,2	62 425	44,9	6 542	4,7	7 130	5,1	6 258	4,5	
Randzonen	99 980	81 481	1 571	1,9	79 910	34 018	42,6	33 817	42,3	5 852	7,3	6 223	7,8	5 888	7,4	
Zusammen	897 487	714 406	11 298	1,6	703 108	329 455	46,9	296 248	42,1	39 388	5,6	38 017	5,4	32 913	4,7	
Übrige Gemeinden mit . . .																
bis unter . . . Einwohnern																
unter 1 000	476 782	392 486	10 977	2,8	381 509	122 729	32,2	206 735	54,2	25 392	6,7	26 653	7,0	25 233	6,6	
1 000 – 3 000	397 736	328 438	8 515	2,6	319 923	115 303	36,0	165 897	51,9	19 132	6,0	19 591	6,1	18 256	5,7	
3 000 – 20 000	401 377	324 623	6 101	1,9	318 522	124 470	39,1	157 076	49,3	20 795	6,5	16 177	5,1	14 743	4,6	
20 000 – 50 000	161 639	127 731	2 002	1,6	125 729	55 115	43,8	53 689	42,7	9 233	7,3	7 692	6,1	6 810	5,4	
50 000 – 100 000	75 155	59 029	1 273	2,2	57 756	24 396	42,2	24 846	43,0	3 304	5,7	5 210	9,0	4 543	7,9	
Zusammen	1 512 689	1 232 307	28 868	2,3	1 203 439	442 017	36,7	608 243	50,5	77 856	6,5	75 323	6,3	69 585	5,8	
Insgesamt	2 410 176	1 946 713	40 166	2,1	1 906 547	771 472	40,5	904 491	47,4	117 244	6,1	113 340	5,9	102 498	5,4	
Baden - Württemberg																
Stadtregionsgemeinden																
Kernstädte	1 287 567	973 936	14 811	1,5	959 125	443 412	46,2	386 243	40,3	74 127	7,7	55 343	5,8	44 921	4,7	
Ergänzungsgebiete	629 477	508 163	8 609	1,7	499 554	212 843	42,6	224 065	44,9	36 107	7,2	26 539	5,3	22 284	4,5	
Verstädterte Zonen	581 393	476 367	12 237	2,6	464 130	179 386	38,6	227 965	49,1	32 761	7,1	24 018	5,2	20 928	4,5	
Randzonen	178 568	143 689	4 353	3,0	139 336	44 877	32,2	75 288	54,0	11 119	8,0	8 052	5,8	7 387	5,3	
Zusammen	2 677 005	2 102 155	40 010	1,9	2 062 145	880 518	42,7	913 561	44,3	154 114	7,5	113 952	5,5	95 520	4,6	
Übrige Gemeinden mit . . .																
bis unter . . . Einwohnern																
unter 1 000	508 161	406 309	13 119	3,2	393 190	79 098	20,1	260 190	66,2	31 103	7,9	22 799	5,8	21 162	5,4	
1 000 – 3 000	827 492	666 536	22 474	3,4	644 062	176 230	27,4	389 759	60,5	43 848	6,8	34 225	5,3	30 871	4,8	
3 000 – 20 000	999 282	796 662	21 168	2,7	775 494	270 606	34,9	417 082	53,8	50 808	6,6	36 998	4,8	31 997	4,1	
20 000 – 50 000	430 309	338 732	6 285	1,9	332 447	132 340	39,8	159 506	48,0	23 182	7,0	17 419	5,2	14 602	4,4	
50 000 – 100 000	68 031	50 249	638	1,3	49 611	20 159	40,6	21 494	43,3	5 418	10,9	2 540	5,1	2 021	4,1	
Zusammen	2 833 275	2 258 488	63 684	2,8	2 194 804	678 433	30,9	1 248 031	56,9	154 359	7,0	113 981	5,2	100 653	4,6	
Insgesamt	5 510 280	4 360 643	103 694	2,4	4 256 949	1 558 951	36,6	2 161 592	50,8	308 473	7,2	227 933	5,4	196 173	4,6	

1) Ohne Stimmen der Briefwähler. – 2) CSU nur in Bayern.

3. Stimmabgabe in Stadtregionsgemeinden und übrigen Gemeinden nach Gemeindegrößenklassen

Gebiet	Wahl- berech- tigte	Wähler	Ungültige Zweit- stimmen 1)	Gültige Zweitstimmen											
				ins- gesamt	davon für								darunter NPD		
					SPD		CDU/CSU 2)		FDP		Sonstige				
		Anzahl	%		Anzahl	%	Anzahl	%	Anzahl	%	Anzahl	%	Anzahl	%	
Bayern															
Stadtregionsgemeinden															
Kernstädte	1 837 358	1 371 378	18 236	1,3	1 353 142	631 366	46,7	546 350	40,4	72 683	5,4	102 743	7,6	76 830	5,7
Ergänzungsgebiete	346 961	276 618	3 988	1,4	272 630	118 033	43,3	121 093	44,4	14 847	5,4	18 657	6,8	14 769	5,4
Verstädterte Zonen	435 836	357 616	7 182	2,0	350 434	136 108	38,8	177 169	50,6	12 988	3,7	24 169	6,9	19 519	5,6
Randzonen	222 228	184 134	4 496	2,4	179 638	51 891	28,9	109 814	61,1	5 009	2,8	12 924	7,2	10 152	5,7
Zusammen	2 842 383	2 189 746	33 902	1,5	2 155 844	937 398	43,5	954 426	44,3	105 527	4,9	158 493	7,4	121 270	5,6
Übrige Gemeinden mit . . .															
bis unter . . . Einwohnern															
unter 1 000	1 236 827	1 027 980	26 980	2,6	1 001 000	180 062	18,0	721 288	72,1	25 178	2,5	74 472	7,4	57 086	5,7
1 000 — 3 000	1 061 423	858 649	19 843	2,3	838 806	240 798	28,7	520 461	62,0	23 879	2,8	53 668	6,4	39 845	4,8
3 000 — 20 000	1 287 110	1 014 226	18 696	1,8	995 530	362 466	36,4	533 356	53,6	36 247	3,6	63 461	6,4	49 772	5,0
20 000 — 50 000	316 503	242 239	3 625	1,5	238 614	88 414	37,1	123 319	51,7	10 027	4,2	16 854	7,1	13 094	5,5
50 000 — 100 000	107 400	84 319	1 932	2,3	82 387	35 011	42,5	38 417	46,6	3 437	4,2	5 522	6,7	4 511	5,5
Zusammen	4 009 263	3 227 413	71 076	2,2	3 156 337	906 751	28,7	1 936 841	61,4	98 768	3,1	213 977	6,8	164 308	5,2
Insgesamt	6 851 646	5 417 159	104 978	1,9	5 312 181	1 844 149	34,7	2 891 267	54,4	204 295	3,8	372 470	7,0	285 578	5,4
Saarland															
Stadtregionsgemeinden															
Kernstädte	184 078	142 151	4 077	2,9	138 074	62 480	45,3	53 722	38,9	11 051	8,0	10 821	7,8	8 643	6,3
Ergänzungsgebiete	129 961	105 155	2 615	2,5	102 540	45 388	44,3	39 626	38,6	8 282	8,1	9 244	9,0	6 675	6,5
Verstädterte Zonen	90 920	75 911	2 108	2,8	73 803	27 691	37,5	36 184	49,0	4 646	6,3	5 282	7,2	4 391	5,9
Randzonen	13 932	11 939	448	3,8	11 491	5 018	43,7	5 007	43,6	528	4,6	938	8,2	771	6,7
Zusammen	418 891	335 156	9 248	2,8	325 908	140 577	43,1	134 539	41,3	24 507	7,5	26 285	8,1	20 480	6,3
Übrige Gemeinden mit . . .															
bis unter . . . Einwohnern															
unter 1 000	42 888	37 533	1 552	4,1	35 981	11 844	32,9	20 021	55,6	1 661	4,6	2 455	6,8	2 100	5,8
1 000 — 3 000	98 417	85 279	3 135	3,7	82 144	29 040	35,4	43 968	53,5	3 943	4,8	5 193	6,3	4 129	5,0
3 000 — 20 000	134 588	113 439	3 560	3,1	109 879	41 263	37,6	55 211	50,2	5 961	5,4	7 444	6,8	5 850	5,3
20 000 — 50 000	39 312	31 911	867	2,7	31 044	13 134	42,3	13 913	44,8	1 845	5,9	2 152	6,9	1 703	5,5
Zusammen	315 205	268 162	9 114	3,4	259 048	95 281	36,8	133 113	51,4	13 410	5,2	17 244	6,7	13 782	5,3
Insgesamt	734 096	603 318	18 362	3,0	584 956	235 858	40,3	267 652	45,8	37 917	6,5	43 529	7,4	34 262	5,9
Bundesgebiet ohne Berlin															
Stadtregionsgemeinden															
Kernstädte	14 201 433	11 082 608	144 593	1,3	10 938 015	5 558 133	50,8	4 141 723	37,9	662 897	6,1	575 262	5,3	425 712	3,9
Ergänzungsgebiete	3 879 724	3 176 509	45 772	1,4	3 130 737	1 514 082	48,4	1 277 977	40,8	184 713	5,9	153 965	4,9	117 928	3,8
Verstädterte Zonen	2 908 542	2 430 067	45 558	1,9	2 384 509	1 040 528	43,6	1 080 387	45,3	134 161	5,6	129 433	5,4	103 749	4,4
Randzonen	1 108 021	919 608	19 548	2,1	900 060	342 133	38,0	450 459	50,0	50 433	5,6	57 035	6,3	48 161	5,4
Zusammen	22 097 720	17 608 792	255 471	1,5	17 353 321	8 454 876	48,7	6 950 546	40,1	1 032 204	5,9	915 655	5,3	695 550	4,0
Übrige Gemeinden mit . . .															
bis unter . . . Einwohnern															
unter 1 000	3 727 382	3 091 422	77 560	2,5	3 013 862	842 522	28,0	1 797 491	59,6	150 652	5,0	223 197	7,4	193 164	6,4
1 000 — 3 000	3 819 418	3 139 102	76 900	2,4	3 062 202	1 044 720	34,1	1 690 242	55,2	147 137	4,8	180 103	5,9	150 316	4,9
3 000 — 20 000	6 105 442	4 962 022	95 364	1,9	4 866 658	1 845 471	37,9	2 520 744	51,8	250 547	5,1	249 896	5,1	204 747	4,2
20 000 — 50 000	2 403 026	1 925 116	30 336	1,6	1 894 780	795 048	42,0	905 158	47,8	102 392	5,4	92 182	4,9	74 890	4,0
50 000 — 100 000	444 759	349 360	5 961	1,7	343 399	146 156	42,6	153 124	44,6	22 709	6,6	21 410	6,2	17 692	5,2
100 000 — 200 000	79 488	65 390	860	1,3	64 530	32 566	50,5	27 143	42,1	2 052	3,2	2 769	4,3	1 979	3,1
Zusammen	16 579 515	13 532 412	286 981	2,1	13 245 431	4 706 483	35,5	7 093 902	53,6	675 489	5,1	769 557	5,8	642 788	4,9
Insgesamt	38 677 235	31 141 204	542 452	1,7	30 598 752	13 161 359	43,0	14 044 448	45,9	1 707 693	5,6	1 685 252	5,5	1 338 338	4,4

1) Ohne Stimmen der Briefwähler. — 2) CSU nur in Bayern.

4. Stimmabgabe innerhalb und außerhalb von Stadtregionen nach Gemeindegrößenklassen

Gemeinden von ... bis unter ... Einwohnern	innerh. (a) außerh. (b) von Stadt- regionen zu- sammen (c)	Wahl- berech- tigte	Wähler 1)	Ungültige Zweit- stimmen 1)	Gültige Zweitstimmen 1)												
					ins- gesamt	davon für								darunter NPD			
						SPD		CDU/CSU 2)		FDP		Sonstige					
			Anzahl	%	Anzahl	%	Anzahl	%	Anzahl	%	Anzahl	%	Anzahl	%			
Schleswig - Holstein																	
unter 1 000	a		21 008	17 379	240	1,4	17 139	6 651	38,8	8 571	50,0	824	4,8	1 093	6,4	975	5,7
	b		244 040	198 228	3 012	1,5	195 216	60 687	31,1	111 477	57,1	9 524	4,9	13 528	6,9	12 718	6,5
	c		265 048	215 607	3 252	1,5	212 355	67 338	31,7	120 048	56,5	10 348	4,9	14 621	6,9	13 693	6,4
1 000 — 3 000	a		53 676	44 563	500	1,1	44 063	19 194	43,6	20 353	46,2	2 343	5,3	2 173	4,9	1 809	4,1
	b		147 292	118 253	1 709	1,4	116 544	44 645	38,3	59 577	51,1	5 944	5,1	6 378	5,5	5 816	5,0
	c		200 968	162 816	2 209	1,4	160 607	63 839	39,7	79 930	49,8	8 287	5,2	8 551	5,3	7 625	4,7
3 000 — 20 000	a		184 589	150 801	1 583	1,0	149 218	67 905	45,5	65 550	43,9	8 775	5,9	6 988	4,7	5 771	3,9
	b		311 934	247 524	3 010	1,2	244 514	103 050	42,1	117 508	48,1	12 163	5,0	11 793	4,8	10 282	4,2
	c		496 523	398 325	4 593	1,2	393 732	170 955	43,4	183 058	46,5	20 938	5,3	18 781	4,8	15 053	4,1
20 000 — 50 000	a		77 473	62 939	605	1,0	62 334	30 393	48,8	25 800	41,4	3 531	5,7	2 610	4,2	1 928	3,1
	b		150 504	118 264	1 208	1,0	117 056	53 605	45,8	52 006	44,4	5 912	5,1	5 533	4,7	4 680	4,0
	c		227 977	181 203	1 813	1,0	179 390	83 998	46,8	77 806	43,4	9 443	5,3	8 143	4,5	6 608	3,7
50 000 — 100 000	a		155 434	121 880	1 352	1,1	120 528	61 199	50,8	48 657	40,4	5 841	4,8	4 831	4,0	4 005	3,3
	b		365 561	288 803	3 155	1,1	285 648	145 165	50,8	114 039	39,9	12 869	4,5	13 575	4,8	10 870	3,8
	c		1 711 511	1 368 634	16 374	1,2	1 352 260	592 494	43,8	623 538	46,1	67 726	5,0	68 502	5,1	58 854	4,4
Insgesamt	a		857 741	686 365	7 435	1,1	678 930	330 507	48,7	282 970	41,7	34 183	5,0	31 270	4,6	25 358	5,7
	b		853 770	682 269	8 939	1,3	673 330	261 987	38,9	340 568	50,6	33 543	5,0	37 232	5,5	33 496	5,0
	c		1 711 511	1 368 634	16 374	1,2	1 352 260	592 494	43,8	623 538	46,1	67 726	5,0	68 502	5,1	58 854	4,4
Hamburg																	
200 000 und mehr	a		1 341 494	1 069 023	7 609	0,7	1 061 414	588 055	55,4	355 346	33,5	64 235	6,1	53 778	5,1	28 918	3,5
Niedersachsen																	
unter 1 000	a		119 428	101 196	1 584	1,6	99 612	42 586	42,8	45 387	45,6	4 842	4,9	6 797	6,8	6 110	6,1
	b		668 718	563 625	9 808	1,7	553 817	195 501	35,3	283 000	51,1	29 795	5,4	45 521	8,2	41 697	7,5
	c		788 146	664 821	11 392	1,7	653 429	238 087	36,4	328 387	50,3	34 637	5,3	52 318	8,0	47 807	7,3
1 000 — 3 000	a		213 476	178 344	2 649	1,5	175 695	77 373	44,0	79 239	45,1	9 593	5,5	9 490	5,4	8 121	4,6
	b		617 416	508 142	8 904	1,8	499 238	206 751	41,4	240 276	48,1	23 449	4,7	28 762	5,8	25 251	5,1
	c		830 892	686 486	11 553	1,7	674 933	284 124	42,1	319 515	47,3	33 042	4,9	38 252	5,7	33 372	4,9
3 000 — 20 000	a		410 519	340 265	4 587	1,3	335 678	157 916	47,0	141 270	42,1	19 817	5,9	16 675	5,0	13 717	4,1
	b		1 041 514	845 537	13 245	1,6	832 292	337 818	40,6	408 426	49,1	44 412	5,3	41 636	5,0	32 247	4,2
	c		1 452 033	1 185 802	117 832	1,5	1 167 970	495 734	42,4	549 696	47,1	64 229	5,5	58 311	5,0	48 964	4,2
20 000 — 50 000	a		182 040	147 697	1 852	1,3	145 845	72 162	49,5	60 575	41,5	7 396	5,1	5 712	3,9	4 601	3,2
	b		294 103	232 341	2 913	1,3	229 428	108 700	47,4	99 021	43,2	11 542	5,0	10 165	4,4	8 473	3,7
	c		476 143	380 038	4 765	1,3	375 273	180 862	48,2	159 596	42,5	18 938	5,0	15 877	4,2	13 074	3,5
50 000 — 100 000	a		205 450	162 039	1 718	1,1	160 321	76 507	47,7	67 710	42,2	8 247	5,1	7 857	4,9	6 335	4,0
	b		41 364	31 590	501	1,6	31 089	12 419	39,9	15 724	50,6	1 108	3,6	1 838	5,9	1 358	4,4
	c		246 814	193 629	2 219	1,1	191 410	88 926	46,5	83 434	43,6	9 355	4,9	9 695	5,1	7 693	4,0
100 000 — 200 000	a		334 263	259 243	2 999	1,2	256 244	124 568	48,6	101 822	39,7	17 185	6,7	12 669	4,9	10 630	4,1
	b		79 488	65 390	860	1,3	64 530	32 566	50,5	27 143	42,1	2 052	3,2	2 769	4,3	1 979	3,1
	c		413 751	324 633	3 859	1,2	320 774	157 134	49,0	128 965	40,2	19 237	6,0	15 438	4,8	12 609	3,9
200 000 und mehr	a		553 159	428 557	5 425	1,3	423 132	229 629	54,3	149 966	35,4	24 939	5,9	18 598	4,4	13 622	3,2
	b		2 018 335	1 617 341	20 814	1,3	1 596 527	780 741	48,9	645 969	40,5	92 019	5,8	77 798	4,9	63 136	4,0
	c		4 760 938	3 863 966	57 045	1,5	3 806 921	1 674 496	44,0	1 073 590	48,6	112 358	5,1	130 691	5,9	114 005	5,2
Bremen																	
100 000 — 200 000	a		101 626	79 105	897	1,1	78 208	41 689	53,3	26 745	34,2	5 448	7,0	4 326	5,5	3 317	4,2
200 000 und mehr	a		422 484	341 187	3 987	1,2	337 200	177 421	52,6	105 781	31,4	31 748	9,4	22 250	6,6	15 073	4,5
Insgesamt	a		524 110	420 292	4 884	1,2	415 408	219 110	52,7	132 526	31,9	37 196	9,0	26 576	6,4	18 390	4,4
Nordrhein - Westfalen																	
unter 1 000	a		6 289	5 369	102	1,9	5 267	2 229	42,3	2 606	49,5	231	4,4	201	3,8	164	3,1
	b		114 728	98 867	2 120	2,1	96 747	28 632	29,6	59 666	61,7	4 144	4,3	4 305	4,4	3 733	3,9
	c		121 017	104 236	2 222	2,1	102 014	30 861	30,3	62 272	61,0	4 375	4,3	4 506	4,4	3 897	3,8
1 000 — 3 000	a		103 401	87 903	1 489	1,7	86 414	38 747	44,8	39 566	45,8	4 209	4,9	3 892	4,5	3 030	3,5
	b		290 396	248 212	5 241	2,1	242 971	78 693	32,4	143 761	59,2	10 503	4,3	10 014	4,1	8 204	3,4
	c		393 797	336 115	6 730	2,0	329 385	117 440	35,7	183 327	55,7	14 712	4,5	13 906	4,2	11 234	3,4
3 000 — 20 000	a		761 115	637 420	10 691	1,7	626 729	275 781	44,0	289 191	46,1	35 792	5,7	25 965	4,1	19 522	3,1
	b		1 445 367	1 214 472	22 795	1,9	1 191 677	425 663	35,7	662 063	55,6	56 723	4,8	47 228	4,0	38 055	3,2
	c		2 206 482	1 851 892	33 486	1,8	1 818 406	701 444	38,6	951 254	52,3	92 515	5,1	73 193	4,0	57 577	3,2
20 000 — 50 000	a		1 346 240	1 103 426	15 665	1,4	1 087 761	541 169	49,8	440 070	40,5	60 757	5,6	45 765	4,2	34 504	3,2
	b		958 042	790 453	12 745	1,6	777 708	324 019	41,7	385 799	49,6	38 086	4,9	29 804	3,8	23 521	3,0
	c		2 304 282	1 893 879	28 410	1,5	1 865 469	865 188	46,4	825 869	44,3	98 843	5,3	75 569	4,1	58 025	3,1
50 000 — 100 000	a		1 028 247	832 977	12 436	1,5	820 541	427 698	52,1	318 811	38,9	39 839	4,9	34 193	4,2	25 727	3,1
	b		125 260	102 670	1 329	1,3	101 341	44 817	44,2	44 477	43,9	7 203	7,1	4 844	4,8	4 138	4,1
	c		1 153 507	935 647	13 765	1,5	921 882	472 515	51,3	363 288	39,4	47 042	5,1	39 037	4,2	29 865	3,2
100 000 — 200 000	a		1 131 700	901 634	13 047	1,4	888 587	437 788	49,3	360 003	40,5	51 362	5,8	39 434	4,4	26 392	3,0
	b		3 498 863	3 101 772	39 019	1,3	3 062 753	1 638 541	53,5	1 128 928	36,9	166 218	5,4	129 066	4,2	89 726	2,9
	c		8 325 855	6 670 501	92 449	1,4	6 578 052	3 361 953	51,1	2 579 175	39,2	358 408	5,4	278 516	4,2	199 065	3,0
Insgesamt	a		2 933 793	2 454 674	44 230	1,8	2 410 444	901 824	37,4	1 295 766	53,8	116 659	4,8	96 195	4,0	77 651	3,2
	b		11 259 648	9 125 175	136												

4. Stimmabgabe innerhalb und außerhalb von Stadtregionen nach Gemeindegrößenklassen

Gemeinden von ... bis unter ... Einwohner	innerh. (a) außerh. (b) von Stadt- regionen zu- sammen (c)	Wahl- berech- tigte	Wähler 1)	Ungültige Zweit- stimmen 1)	Gültige Zweitstimmen 1)											
					ins- gesamt	davon für										
						SPD		CDU/CSU 2)		FDP		Sonstige		darunter NPD		
			Anzahl	%	Anzahl	%	Anzahl	%	Anzahl	%	Anzahl	%	Anzahl	%		
Hessen																
unter 1 000	a	65 177	57 263	1 462	2,6	55 801	24 841	44,5	24 172	43,3	3 008	5,4	3 780	6,8	3 105	5,6
	b	435 238	366 394	9 992	2,7	356 402	163 969	46,0	135 114	37,9	23 855	6,7	33 464	9,4	29 435	8,3
	c	500 415	423 657	11 454	2,7	412 203	188 810	45,8	159 286	38,6	26 863	6,5	37 244	9,0	32 540	7,9
1 000 — 3 000	a	234 310	205 642	4 086	2,0	201 556	103 462	51,3	73 607	36,5	11 363	5,6	13 124	6,5	9 837	4,9
	b	379 246	325 593	7 079	2,2	318 514	153 260	48,1	126 543	39,7	16 439	5,2	22 272	7,0	17 944	5,6
	c	613 556	531 235	11 165	2,1	520 070	256 722	49,4	200 150	38,5	27 802	5,3	35 396	6,8	27 781	5,3
3 000 — 20 000	a	594 066	511 450	7 175	1,4	504 275	252 234	50,0	192 908	38,2	30 227	6,0	28 906	5,7	19 939	4,0
	b	484 270	405 539	6 789	1,7	398 750	180 131	45,2	170 022	42,6	23 438	5,9	25 159	6,3	18 801	4,7
	c	1 078 336	916 989	13 964	1,5	903 025	432 365	47,9	362 930	40,2	53 665	5,9	54 065	6,0	38 740	4,3
20 000 — 50 000	a	205 461	168 313	1 771	1,1	166 542	75 564	45,4	69 978	42,0	11 569	6,9	9 431	5,7	6 800	4,1
	b	52 614	43 445	691	1,6	42 754	19 721	46,1	17 905	41,9	2 565	6,0	2 563	6,0	2 007	4,7
	c	258 075	211 758	2 462	1,2	209 296	95 285	45,5	87 883	42,0	14 134	6,8	11 994	5,7	8 807	4,2
50 000 — 100 000	a	115 757	96 087	1 346	1,4	94 741	47 614	50,3	33 778	35,7	6 141	6,5	7 208	7,6	5 158	5,4
	b	27 549	21 503	288	1,3	21 215	9 354	44,1	8 166	38,5	2 239	10,6	1 456	6,9	1 121	5,3
	c	143 306	117 590	1 634	1,4	115 956	56 968	49,1	41 944	36,2	8 380	7,2	8 664	7,5	6 279	5,4
100 000 — 200 000	a	179 042	142 761	2 227	1,6	140 534	72 603	51,7	49 366	35,1	10 073	7,2	8 492	6,0	6 424	4,6
200 000 und mehr	a	800 606	622 291	9 755	1,6	612 536	310 244	50,6	211 977	34,6	50 246	8,2	40 069	6,5	31 237	5,1
Insgesamt	a	2 194 419	1 803 807	27 822	1,5	1 775 985	886 562	49,9	655 786	36,9	122 627	6,9	111 010	6,3	82 500	4,6
	b	1 378 917	1 162 474	24 839	2,1	1 137 635	526 435	46,3	457 750	40,2	68 536	6,0	84 914	7,5	69 308	6,1
	c	3 573 336	2 966 281	52 661	1,8	2 913 620	1 412 997	48,5	1 113 536	38,2	191 163	6,6	195 924	6,7	151 808	5,2
Rheinland - Pfalz																
unter 1 000	a	23 071	18 645	375	2,0	18 270	7 259	39,7	8 206	44,9	1 172	6,4	1 633	8,9	1 559	8,5
	b	476 782	392 486	10 977	2,8	381 509	122 729	32,2	206 735	54,2	25 392	6,7	26 653	7,0	25 233	6,6
	c	499 853	411 131	11 352	2,8	399 779	129 988	32,5	214 941	53,8	26 564	6,6	28 286	7,1	26 792	6,7
1 000 — 3 000	a	88 054	73 150	1 426	1,9	71 724	29 676	41,4	33 395	46,6	4 030	5,6	4 623	6,4	4 309	6,0
	b	397 736	328 438	8 515	2,6	319 923	115 303	36,0	165 897	51,9	19 132	6,0	19 591	6,1	18 256	5,7
	c	485 790	401 588	9 941	2,5	391 647	144 979	37,0	199 292	50,9	23 162	5,9	24 214	6,2	22 565	5,8
3 000 — 20 000	a	220 226	180 855	3 251	1,8	177 604	81 716	46,0	77 531	43,7	9 465	5,3	8 892	5,0	7 796	4,4
	b	401 377	324 623	6 101	1,9	318 522	124 474	39,1	157 076	49,3	20 795	6,5	16 177	5,1	14 743	4,6
	c	621 603	505 478	9 352	1,9	496 126	206 190	41,6	234 607	47,3	30 260	6,1	25 069	5,1	22 539	4,5
20 000 — 50 000	a	76 243	60 476	842	1,4	59 634	28 582	47,9	25 611	42,9	3 079	5,2	2 362	4,0	2 064	3,5
	b	161 639	127 731	2 002	1,6	125 729	55 115	43,8	53 689	42,7	9 233	7,3	7 692	6,1	6 810	5,4
	c	237 882	188 207	2 844	1,5	185 363	83 697	45,2	79 300	42,8	12 312	6,6	10 054	5,4	8 874	4,8
50 000 — 100 000	a	52 753	42 323	706	1,7	41 617	20 633	49,6	15 506	37,3	2 436	5,9	3 042	7,3	2 490	6,0
	b	75 155	59 029	1 273	2,2	57 756	24 396	42,2	24 846	43,0	3 304	5,7	5 210	9,0	4 543	7,9
	c	127 908	101 352	1 979	2,0	99 373	45 029	45,3	40 352	40,6	5 740	5,8	8 252	8,3	7 033	7,1
100 000 — 200 000	a	437 140	338 957	4 698	1,4	334 259	161 589	48,3	135 999	40,7	19 206	5,7	17 465	5,2	14 695	4,4
Insgesamt	a	897 487	714 406	11 298	1,6	703 108	329 455	46,9	296 248	42,1	39 388	5,6	38 017	5,4	32 913	4,7
	b	1 512 689	1 232 307	28 868	2,3	1 203 439	442 017	36,7	608 243	50,5	77 856	6,5	75 323	6,3	69 585	5,8
	c	2 410 176	1 946 713	40 166	2,1	1 906 547	771 472	40,5	904 491	47,4	117 244	6,1	113 340	5,9	102 498	5,4
Baden - Württemberg																
unter 1 000	a	52 349	42 741	1 359	3,2	41 382	11 607	28,0	24 427	59,0	3 108	7,5	2 240	5,4	2 076	5,0
	b	508 161	406 309	13 119	3,2	393 190	79 098	20,1	260 190	66,2	31 103	7,9	22 799	5,8	21 162	5,4
	c	560 510	449 050	14 478	3,2	434 572	90 705	20,9	284 617	65,5	34 211	7,9	25 039	5,8	23 238	5,3
1 000 — 3 000	a	242 947	197 609	5 875	3,0	191 734	67 365	35,1	100 235	52,3	13 636	7,1	10 498	5,5	9 313	4,9
	b	827 492	666 536	22 474	3,4	644 062	176 230	27,4	389 759	60,5	43 848	6,8	34 225	5,3	30 871	4,8
	c	1 070 439	864 145	28 349	3,3	835 796	243 595	29,1	489 994	58,6	57 484	6,9	44 723	5,4	40 184	4,8
3 000 — 20 000	a	825 279	675 140	14 907	2,2	660 233	267 491	40,5	311 775	47,2	46 707	7,1	34 260	5,2	29 576	4,5
	b	999 282	796 662	21 168	2,7	775 494	270 606	34,9	417 082	53,8	50 808	6,6	36 998	4,8	31 997	4,1
	c	1 824 561	1 471 802	36 075	2,5	1 435 727	538 097	37,5	728 857	50,8	97 515	6,8	71 258	5,0	61 573	4,3
20 000 — 50 000	a	231 200	182 877	2 670	1,5	180 207	80 351	44,6	76 544	42,5	14 032	7,8	9 280	5,1	7 604	4,2
	b	430 309	338 732	6 285	1,9	332 447	132 340	39,8	159 506	48,0	23 182	7,0	17 419	5,2	14 602	4,4
	c	661 509	521 609	8 955	1,7	512 654	212 691	41,5	236 050	46,0	37 214	7,3	26 699	5,2	22 206	4,3
50 000 — 100 000	a	339 627	265 349	4 222	1,6	261 127	113 497	43,5	112 179	43,0	20 431	7,8	15 020	5,8	12 707	4,9
	b	68 031	50 249	638	1,3	49 611	20 159	40,6	21 494	43,3	5 418	10,9	2 540	5,1	2 021	4,1
	c	407 658	315 598	4 860	1,5	310 738	133 656	43,0	133 673	43,0	25 849	8,3	17 560	5,7	14 728	4,7
100 000 — 200 000	a	182 428	133 573	2 040	1,5	131 533	58 494	44,5	55 394	42,1	9 929	7,5	7 716	5,9	6 339	4,8
200 000 und mehr	a	803 175	604 866	8 937	1,5	595 929	281 713	47,3	233 007	39,1	46 271	7,8	34 938	5,9	27 905	4,7
Insgesamt	a	2 677 005	2 102 155	40 010	1,9	2 062 145	880 518	42,7	913 561	44,3	154 114	7,5	113 952	5,5	95 520	4,6
	b	2 833 275	2 258 488	63 684	2,8	2 194 804	678 433	30,9	1 248 031	56,9	154 359	7,0	113 981	5,2	100 653	4,6
	c	5 510 280	4 360 643	103 694	2,4	4 256 949	1 558 951	36,6	2 161 592	50,8	308 473	7,2	227 933	5,4	196 173	4,6

1) Ohne Stimmen der Briefwähler. — 2) CSU nur in Bayern.

4. Stimmabgabe innerhalb und außerhalb von Stadtregionen nach Gemeindegrößenklassen

Gemeinden von ...bis unter ...Einwohnern	innerh. (a) außerh. (b) von Stadt- regionen zu- sammen (c)	Wahl- berech- tigte	Wähler 1)	Ungültige Zweit- stimmen 1)	Gültige Zweitstimmen 1)												
					ins- gesamt	davon für								darunter NPD			
						SPD		CDU/CSU 2)		FDP		Sonstige					
		Anzahl				Anzahl				Anzahl				Anzahl			
Bayern																	
unter 1 000	a	140 919	118 882	3 100	2,6	115 782	30 591	26,4	73 439	63,4	2 875	2,5	8 877	7,7	7 243	6,3	
	b	1 236 827	1 027 980	26 980	2,6	1 001 000	180 062	18,0	721 288	72,1	25 178	2,5	74 472	7,4	57 086	5,7	
	c	1 377 746	1 146 862	30 080	2,6	1 116 782	210 653	18,9	794 727	71,2	28 053	2,5	83 349	7,5	64 329	5,8	
1 000 — 3 000	a	264 631	220 250	4 877	2,2	215 373	78 491	36,4	115 564	53,7	7 050	3,3	14 268	6,6	11 362	5,3	
	b	1 061 423	858 649	19 843	2,3	838 806	240 798	28,7	520 461	62,0	23 879	2,8	53 668	6,4	39 845	4,8	
	c	1 326 054	1 078 899	24 720	2,3	1 054 179	319 289	30,3	636 025	60,3	30 929	2,9	67 936	6,4	51 207	4,9	
3 000 — 20 000	a	531 755	425 069	6 731	1,6	418 338	174 925	41,8	194 391	46,5	20 591	4,9	28 431	6,8	22 461	5,4	
	b	1 287 110	1 014 226	18 696	1,8	995 530	362 466	36,4	533 356	53,6	36 247	3,6	63 461	6,4	49 772	5,0	
	c	1 818 865	1 439 295	25 427	1,8	1 413 868	537 391	38,0	727 747	51,5	56 838	4,0	91 892	6,5	72 233	5,1	
20 000 — 50 000	a	85 594	68 365	1 153	1,7	67 212	28 240	42,0	30 671	45,6	3 229	4,8	5 072	7,5	4 137	6,2	
	b	316 503	242 239	3 625	1,5	238 614	88 414	37,1	123 319	51,7	10 027	4,2	16 854	7,1	13 094	5,5	
	c	402 097	310 604	4 778	1,5	305 826	116 654	38,1	153 990	50,4	13 256	4,3	21 926	7,2	17 231	5,6	
50 000 — 100 000	a	341 261	261 757	3 805	1,5	257 952	112 456	43,6	114 466	44,4	12 345	4,8	18 685	7,2	15 280	5,9	
	b	107 400	84 319	1 932	2,3	82 387	35 011	42,5	38 417	46,6	3 437	4,2	5 522	6,7	4 511	5,5	
	c	448 661	346 076	5 737	1,7	340 339	147 467	43,3	152 883	44,9	15 782	4,6	24 207	7,1	19 791	5,8	
100 000 — 200 000	a	167 011	124 539	1 583	1,3	122 956	44 769	36,4	65 194	53,0	4 771	3,9	8 222	6,7	6 740	5,5	
200 000 und mehr	a	1 311 212	970 884	12 653	1,3	958 231	467 926	48,8	360 701	37,6	54 666	5,7	74 938	7,8	54 047	5,6	
Insgesamt	a	2 842 383	2 189 746	33 902	1,5	2 155 844	937 398	43,5	954 426	44,3	105 527	4,9	158 493	7,4	121 270	5,6	
	b	4 009 263	3 227 413	71 076	2,2	3 156 337	906 751	28,7	1 936 841	61,4	98 768	3,1	213 977	6,8	164 308	5,2	
	c	6 851 646	5 417 159	104 978	1,9	5 312 181	1 844 149	34,7	2 891 267	54,4	204 295	3,8	372 470	7,0	285 578	5,4	
Saarland																	
unter 1 000	a	6 021	5 068	193	3,8	4 875	2 206	45,3	1 916	39,3	281	5,8	472	9,7	373	7,7	
	b	42 888	37 533	1 552	4,1	35 981	11 844	32,9	20 021	55,6	1 661	4,6	2 455	6,8	2 100	5,8	
	c	48 909	42 601	1 745	4,1	40 856	14 050	34,4	21 937	53,7	1 942	4,8	2 927	7,2	2 473	6,1	
1 000 — 3 000	a	32 138	27 368	904	3,3	26 464	10 790	40,8	12 264	46,3	1 542	5,8	1 868	7,1	1 539	5,8	
	b	98 417	85 279	3 135	3,7	82 144	29 040	35,4	43 968	53,5	3 943	4,8	5 193	6,3	4 129	5,0	
	c	130 555	112 647	4 039	3,6	108 608	39 830	36,7	56 232	51,8	5 485	5,1	7 061	6,5	5 668	5,2	
3 000 — 20 000	a	177 104	145 581	4 424	3,0	141 157	58 076	41,1	62 278	44,1	9 856	7,0	10 947	7,8	8 376	5,9	
	b	134 588	113 439	3 560	3,1	109 879	41 263	37,6	55 211	50,2	5 961	5,4	7 444	6,8	5 850	5,3	
	c	311 692	259 020	7 984	3,1	251 036	99 339	39,6	117 489	46,8	15 817	6,3	18 391	7,3	14 226	5,7	
20 000 — 50 000	a	115 359	91 441	2 291	2,5	89 150	40 678	45,6	34 751	39,0	6 297	7,1	7 424	8,3	5 581	6,3	
	b	39 312	31 911	867	2,7	31 044	13 134	42,3	13 913	44,8	1 845	5,9	2 152	6,9	1 703	5,5	
	c	154 671	123 352	3 158	2,6	120 194	53 812	44,8	48 664	40,5	8 142	6,8	9 576	8,0	7 284	6,1	
100 000 — 200 000	a	88 269	65 698	1 436	2,2	64 262	28 827	44,9	23 330	36,3	6 531	10,2	5 574	8,7	4 611	7,2	
Insgesamt	a	418 891	335 156	9 248	2,8	325 908	140 577	43,1	134 539	41,3	24 507	7,5	26 285	8,1	20 480	6,3	
	b	315 205	268 162	9 114	3,4	259 048	95 281	36,8	133 113	51,4	13 410	5,2	17 244	6,7	13 782	5,3	
	c	734 096	603 318	18 362	3,0	584 956	235 858	40,3	267 652	45,8	37 917	6,5	43 529	7,4	34 262	5,9	
Bundesgebiet ohne Berlin																	
unter 1 000	a	434 262	366 543	8 415	2,3	358 128	127 970	35,7	188 724	52,7	16 341	4,6	25 093	7,0	21 605	6,0	
	b	3 727 382	3 091 422	77 560	2,5	3 013 862	842 522	28,0	1 797 491	59,6	150 652	5,0	223 197	7,4	193 164	6,4	
	c	4 161 644	3 457 965	85 975	2,5	3 371 990	970 492	28,8	1 986 215	58,9	166 993	5,0	248 290	7,4	214 769	6,4	
1 000 — 3 000	a	1 232 633	1 034 829	21 806	2,1	1 013 023	425 098	42,0	474 223	46,8	53 766	5,3	59 936	5,9	49 320	4,9	
	b	3 819 418	3 139 102	76 900	2,4	3 062 202	1 044 720	34,1	1 690 242	55,2	147 137	4,8	180 103	5,9	150 316	4,9	
	c	5 052 051	4 173 931	98 706	2,4	4 075 225	1 469 818	36,1	2 164 465	53,1	200 903	4,9	240 039	5,9	199 636	4,9	
3 000 — 20 000	a	3 704 653	3 066 581	53 349	1,7	3 013 232	1 336 044	44,3	1 334 894	44,3	181 230	6,0	161 064	5,3	127 158	4,2	
	b	6 105 442	4 962 022	95 364	1,9	4 866 658	1 845 471	37,9	2 520 744	51,8	250 547	5,1	249 896	5,1	204 747	4,2	
	c	9 810 095	8 028 603	148 713	1,9	7 879 890	3 181 515	40,4	3 855 638	48,9	431 777	5,5	410 960	5,2	331 905	4,2	
20 000 — 50 000	a	2 319 610	1 885 534	26 849	1,4	1 858 685	897 139	48,3	764 000	41,1	109 890	5,9	87 656	4,7	67 219	3,6	
	b	2 403 026	1 925 116	30 336	1,6	1 894 780	795 048	42,0	905 158	47,8	102 392	5,4	92 182	4,9	74 890	4,0	
	c	4 722 636	3 810 650	57 185	1,5	3 753 465	1 692 187	45,1	1 669 158	44,5	212 282	5,7	179 838	4,8	142 109	3,8	
50 000 — 100 000	a	2 238 529	1 782 412	25 585	1,4	1 756 827	859 604	48,9	711 107	40,5	95 280	5,4	90 836	5,2	71 702	4,1	
	b	444 759	349 360	5 961	1,7	343 399	146 156	42,6	153 124	44,6	22 709	6,6	21 410	6,2	17 692	5,2	
	c	2 683 288	2 131 772	31 546	1,5	2 100 226	1 005 760	47,9	864 231	41,1	117 989	5,6	112 246	5,3	89 394	4,3	
100 000 — 200 000	a	2 621 479	2 045 510	28 927	1,4	2 016 583	970 327	48,1	817 853	40,6	124 505	6,2	103 898	5,2	79 148	3,9	
	b	79 488	65 390	860	1,3	64 530	32 566	50,5	27 143	42,1	2 052	3,2	2 769	4,3	1 979	3,1	
	c	2 700 967	2 110 900	29 787	1,4	2 081 113	1 002 893	48,2	844 996	40,6	126 557	6,1	106 667	5,1	81 127	3,9	
200 000 und mehr	a	9 546 554	7 427 383	90 540	1,2	7 336 843	3 838 694	52,3	2 659 745	36,3	451 192	6,1	387 212	5,3	279 398	3,8	
Insgesamt	a	22 097 720	17 608 792	255 471	1,5	17 353 321	8 454 876	48,7	6 950 546	40,1	1 032 204	5,9	915 695	5,3	695 550	4,0	
	b	16 579 515	13 532 412	286 981	2,1	13 245 431	4 706 483	35,5	7 093 902	53,6	675 489	5,1	769 557	5,8	642 788	4,9	
	c	38 677 235	31 141 204	542 452	1,7	30 598 752	13 161 359	43,0	14 044 448	45,9	1 707 693	5,6	1 685 252	5,5	1 338 338	4,4	

5. Stimmabgabe in den Ländern nach dem Bevölkerungsanteil der Evangelischen in den Gemeinden

Land	Anteil der Evange- lichen von ... bis unter ... %	Wahl- berech- tigte	Wähler 1)	Ungültige Zweit- stimmen 1)	Gültige Zweitstimmen 1)												
					ins- gesamt	davon für								darunter NPD			
						SPD		CDU/CSU 2)		FDP		Sonstige					
		Anzahl				Anzahl				Anzahl				Anzahl			
Schleswig – Holstein	50 – 60	66	53	–	–	53	16	30,2	36	67,9	–	–	1	1,9	1	1,9	
	60 – 70	2 387	1 937	19	1,0	1 918	988	51,5	784	40,9	68	3,5	78	4,1	64	3,3	
	70 – 80	27 650	22 516	206	0,9	22 310	10 480	47,0	9 303	41,7	1 579	7,1	948	4,2	722	3,2	
	80 – 90	1 039 927	827 921	9 040	1,1	818 881	392 005	47,9	348 596	42,6	40 465	4,9	37 815	4,6	30 967	3,8	
	90 u. mehr	641 481	516 207	7 109	1,4	509 098	189 005	37,1	264 819	52,0	25 614	5,0	29 660	5,8	27 100	5,3	
	Insgesamt	1 711 511	1 368 634	16 374	1,2	1 352 260	592 494	43,8	623 538	46,1	67 726	5,0	68 502	5,1	58 854	4,4	
Hamburg	70 – 80	1 341 494	1 069 023	7 609	0,7	1 061 414	588 055	55,4	355 346	33,5	64 235	6,1	53 778	5,1	36 918	3,5	
Niedersachsen	unter 10	110 675	97 385	2 066	2,1	95 319	11 099	11,6	80 814	84,8	1 275	1,3	2 131	2,2	1 907	2,0	
	10 – 20	136 992	117 552	2 248	1,9	115 304	22 992	19,9	87 139	75,6	2 334	2,0	2 839	2,5	2 399	2,1	
	20 – 30	81 799	68 814	1 074	1,6	67 740	20 912	30,9	43 031	63,5	1 675	2,5	2 122	3,1	1 774	2,6	
	30 – 40	43 821	36 680	505	1,4	36 175	13 229	36,6	20 614	57,0	1 313	3,6	1 019	2,8	877	2,4	
	40 – 50	14 905	12 484	205	1,6	12 279	4 213	34,3	7 128	58,1	427	3,5	511	4,2	444	3,6	
	50 – 60	113 151	89 973	1 043	1,2	88 930	41 391	46,5	39 175	44,1	5 045	5,7	3 319	3,7	2 711	3,0	
	60 – 70	409 568	327 790	4 144	1,3	323 646	162 122	50,1	129 889	40,1	17 213	5,3	14 422	4,5	10 812	3,3	
	70 – 80	1 099 961	872 700	10 944	1,3	861 756	442 253	51,3	332 322	38,6	47 060	5,5	40 121	4,7	31 675	3,7	
	80 – 90	1 551 974	1 261 212	18 281	1,4	1 242 931	581 968	46,8	526 120	42,3	68 040	5,5	66 803	5,4	55 712	4,5	
	90 u. mehr	1 198 092	979 376	16 535	1,7	962 841	374 317	38,9	453 327	47,1	59 995	6,2	75 202	7,8	68 830	7,1	
	Insgesamt	4 760 938	3 863 966	57 045	1,5	3 806 921	1 674 496	44,0	1 719 559	45,2	204 377	5,4	208 489	5,5	177 141	4,7	
Bremen	80 – 90	524 110	420 292	4 884	1,2	415 408	219 110	52,7	132 526	31,9	37 196	9,0	26 576	6,4	18 390	4,4	
Nordrhein - Westfalen	unter 10	379 888	330 907	7 412	2,2	323 495	75 674	23,4	228 714	70,7	9 394	2,9	9 713	3,0	6 856	2,1	
	10 – 20	1 509 464	1 261 342	23 114	1,8	1 238 228	424 719	34,3	722 479	58,3	49 100	4,0	41 930	3,4	31 114	2,5	
	20 – 30	1 850 306	1 467 445	21 401	1,5	1 446 044	647 574	44,8	663 482	45,9	80 613	5,6	54 375	3,8	40 991	2,8	
	30 – 40	1 033 432	830 876	11 840	1,4	819 036	372 155	45,4	370 497	45,2	42 986	5,2	33 398	4,1	24 819	3,0	
	40 – 50	2 148 548	1 707 724	22 162	1,3	1 685 562	899 759	53,4	632 586	37,5	84 684	5,0	68 533	4,1	46 871	2,8	
	50 – 60	1 651 476	1 339 923	17 763	1,3	1 322 160	752 039	56,9	453 955	34,3	60 920	4,6	55 246	4,2	39 245	3,0	
	60 – 70	1 333 416	1 075 324	15 866	1,5	1 059 458	545 942	51,5	390 657	36,9	70 957	6,7	51 902	4,9	36 088	3,4	
	70 – 80	568 686	463 254	5 740	1,2	457 514	231 763	50,7	171 022	37,4	31 269	6,8	23 460	5,1	18 741	4,1	
	80 – 90	555 051	457 902	7 592	1,7	450 310	223 752	49,7	168 112	37,3	33 310	7,4	25 136	5,6	22 018	4,9	
	90 u. mehr	229 381	190 478	3 789	2,0	186 689	90 400	48,4	73 437	39,3	11 834	6,3	11 018	5,9	9 973	5,3	
	Insgesamt	11 259 648	9 125 175	136 679	1,5	8 988 496	4 263 777	47,4	3 874 941	43,1	475 067	5,3	374 711	4,2	276 716	3,1	
Hessen	unter 10	126 790	112 659	2 935	2,6	109 724	27 688	25,2	76 106	69,4	2 027	1,8	3 903	3,6	3 053	2,8	
	10 – 20	168 050	146 818	2 583	1,8	144 235	57 401	39,8	75 881	52,6	4 802	3,3	6 151	4,3	4 434	3,1	
	20 – 30	148 623	126 080	2 173	1,7	123 907	47 500	38,3	65 085	52,5	5 391	4,4	5 931	4,8	4 248	3,4	
	30 – 40	91 892	77 441	904	1,2	76 537	33 147	43,3	35 239	46,0	4 278	5,6	3 873	5,1	2 914	3,8	
	40 – 50	90 791	75 120	1 059	1,4	74 061	32 020	43,2	32 714	44,2	5 068	6,8	4 259	5,8	3 375	4,6	
	50 – 60	876 966	687 476	10 102	1,5	677 374	336 931	49,7	242 485	35,8	53 224	7,9	44 734	6,6	34 400	5,1	
	60 – 70	303 156	253 684	3 055	1,2	250 629	123 376	49,2	91 888	36,7	18 321	7,3	17 044	6,8	12 049	4,8	
	70 – 80	908 084	756 840	13 390	1,8	743 450	379 153	51,0	262 260	35,3	50 540	6,8	51 497	6,9	38 525	5,2	
	80 – 90	620 842	531 160	11 303	2,1	519 857	277 129	53,3	168 937	32,5	32 836	6,3	40 955	7,9	32 950	6,3	
	90 u. mehr	238 142	199 003	5 157	2,6	193 846	98 652	50,9	62 941	32,5	14 676	7,6	17 577	9,1	15 860	8,2	
	Insgesamt	3 573 336	2 966 281	52 661	1,8	2 913 620	1 412 997	48,5	1 113 536	38,2	191 163	6,6	195 924	6,7	151 808	5,2	
Rheinland - Pfalz	unter 10	498 592	420 540	11 762	2,8	408 778	97 606	23,9	282 466	69,1	14 815	3,6	13 891	3,4	12 715	3,1	
	10 – 20	294 869	236 496	4 568	1,9	231 928	80 419	34,7	132 057	56,9	10 526	4,5	8 926	3,8	7 935	3,4	
	20 – 30	200 801	160 346	2 307	1,4	158 039	63 159	40,0	80 965	51,2	7 975	5,0	5 940	3,8	5 276	3,3	
	30 – 40	187 640	151 821	2 184	1,4	149 637	66 535	44,5	66 842	44,7	9 388	6,3	6 872	4,6	5 673	3,8	
	40 – 50	101 804	80 699	1 356	1,7	79 343	33 753	42,5	35 743	45,0	5 207	6,6	4 640	5,8	4 106	5,2	
	50 – 60	294 421	233 446	3 787	1,6	229 659	109 591	47,7	91 942	40,0	15 082	6,6	13 044	5,7	11 271	4,9	
	60 – 70	341 191	271 699	5 122	1,9	266 577	126 869	47,6	99 614	37,4	18 644	7,0	21 450	8,0	19 261	7,2	
	70 – 80	214 529	173 706	3 698	2,1	170 008	84 270	49,6	56 448	33,2	14 215	8,4	15 071	8,9	14 105	8,3	
	80 – 90	125 757	100 094	2 440	2,4	97 654	49 368	50,6	28 503	29,2	9 188	9,4	10 595	10,8	10 038	10,3	
	90 u. mehr	150 672	117 866	2 942	2,5	114 924	59 902	52,1	29 911	26,0	12 200	10,6	12 911	11,2	12 118	10,5	
	Insgesamt	2 410 176	1 946 713	40 166	2,1	1 906 547	771 472	40,5	904 491	47,4	117 244	6,1	113 340	5,9	102 498	5,4	

1) Ohne Stimmen der Briefwähler, – 2) CSU nur in Bayern.

5. Stimmabgabe in den Ländern nach dem Bevölkerungsanteil der Evangelischen in den Gemeinden

Land	Anteil der Evangelischen von ... bis unter ... %	Wahlberechtigte	Wähler 1)	Ungültige Zweitstimmen 1)	Gültige Zweitstimmen 1)											
					insgesamt	davon für										
						SPD		CDU/CSU 2)		FDP		Sonstige		darunter NPD		
		Anzahl		%	Anzahl	%	Anzahl	%	Anzahl	%	Anzahl	%	Anzahl	%		
Baden - Württemberg	unter 10	547 912	456 616	17 032	3,7	439 584	75 968	17,3	332 231	75,6	14 834	3,4	16 551	3,8	14 971	3,4
	10 – 20	505 802	413 416	13 771	3,3	399 645	108 765	27,2	256 419	64,2	18 315	4,6	16 146	4,0	14 025	3,5
	20 – 30	427 662	340 269	7 943	2,3	332 326	111 384	33,5	188 180	56,6	18 645	5,6	14 117	4,2	11 866	3,6
	30 – 40	426 021	325 851	6 303	1,9	319 548	124 954	39,1	156 444	49,0	22 303	7,0	15 847	5,0	12 961	4,1
	40 – 50	201 543	161 551	3 454	2,1	158 097	64 067	40,5	74 712	47,3	10 697	6,8	8 621	5,5	7 568	4,8
	50 – 60	960 619	740 412	13 438	1,8	726 974	320 926	44,1	312 683	43,0	49 122	6,8	44 243	6,1	36 590	5,0
	60 – 70	1 223 386	963 602	16 040	1,7	947 562	413 194	43,6	400 414	42,3	81 620	8,6	52 334	5,5	44 213	4,7
	70 – 80	659 136	525 919	12 776	2,4	513 143	200 062	39,0	235 387	45,9	47 139	9,2	30 555	6,0	26 885	5,2
	80 – 90	392 775	307 504	8 802	2,9	298 702	104 656	35,0	143 041	47,9	30 818	10,3	20 187	6,8	18 383	6,2
	90 u. mehr	165 424	125 503	4 135	3,3	121 368	34 975	28,8	62 081	51,2	14 980	12,3	9 332	7,7	8 711	7,2
Insgesamt	5 510 280	4 360 643	103 694	2,4	4 256 949	1 558 951	36,6	2 161 592	50,8	308 473	7,2	227 933	5,4	196 173	4,6	
Bayern	unter 10	1 973 161	1 625 568	42 590	2,6	1 582 978	346 334	21,9	1 111 136	70,2	29 043	1,8	96 465	6,1	67 108	4,2
	10 – 20	1 468 875	1 164 262	21 882	1,9	1 142 380	399 998	35,0	630 350	55,2	37 408	3,3	74 624	6,5	56 489	4,9
	20 – 30	1 678 417	1 255 723	14 746	1,2	1 240 977	538 741	43,4	548 248	44,2	65 722	5,3	88 266	7,1	64 272	5,2
	30 – 40	145 415	112 518	1 571	1,4	110 947	41 521	37,4	55 683	50,2	6 687	6,0	7 056	6,4	5 874	5,3
	40 – 50	89 059	71 167	1 287	1,8	69 880	28 487	40,8	33 765	48,3	3 040	4,4	4 588	6,6	3 787	5,4
	50 – 60	498 088	388 074	7 434	1,9	380 640	178 655	46,9	148 321	39,0	21 624	5,7	32 040	8,4	26 275	6,9
	60 – 70	292 797	232 435	4 015	1,7	228 420	97 886	42,9	99 679	43,6	12 278	5,4	18 577	8,1	15 696	6,9
	70 – 80	340 310	272 084	5 020	1,8	267 064	114 028	42,7	117 547	44,0	13 787	5,2	21 702	8,1	19 079	7,1
	80 – 90	244 891	198 349	4 133	2,1	194 216	72 389	37,3	93 663	48,2	9 850	5,1	18 314	9,4	16 750	8,6
	90 u. mehr	120 633	96 979	2 300	2,4	94 679	26 110	27,6	52 875	55,8	4 856	5,1	10 838	11,4	10 248	10,8
Insgesamt	6 851 646	5 417 159	104 978	1,9	5 312 181	1 844 149	34,7	2 891 267	54,4	204 295	3,8	372 470	7,0	285 578	5,4	
Saarland	unter 10	266 726	228 145	8 162	3,6	219 983	75 383	34,3	120 765	54,9	9 952	4,5	13 883	6,3	10 769	4,9
	10 – 20	80 654	67 103	2 596	3,9	64 507	24 094	37,4	32 679	50,7	3 698	5,7	4 036	6,3	3 341	5,2
	20 – 30	98 362	79 075	1 920	2,4	77 155	31 060	40,3	35 012	45,4	5 041	6,5	6 042	7,8	4 738	6,1
	30 – 40	33 075	26 917	701	2,6	26 216	11 178	42,6	10 783	41,1	1 835	7,0	2 420	9,2	1 820	6,9
	40 – 50	189 215	147 323	3 563	2,4	143 760	66 291	46,1	53 241	37,0	12 035	8,4	12 193	8,5	9 690	6,7
	50 – 60	20 726	17 000	330	1,9	16 670	7 932	47,6	5 641	33,8	1 980	11,9	1 117	6,7	968	5,8
	60 – 70	23 799	19 654	506	2,6	19 148	10 083	52,7	5 303	27,7	1 732	9,0	2 030	10,6	1 450	7,6
	70 – 80	5 730	4 815	159	3,3	4 656	2 594	55,7	1 025	22,0	578	12,4	459	9,9	324	7,0
	80 – 90	12 127	10 096	311	3,1	9 785	5 403	55,2	2 494	25,5	914	9,3	974	10,0	870	8,9
	90 u. mehr	3 682	3 190	114	3,6	3 076	1 840	59,8	709	23,0	152	4,9	375	12,2	292	9,5
Insgesamt	734 096	603 318	18 362	3,0	584 956	235 858	40,3	267 652	45,8	37 917	6,5	43 529	7,4	34 262	5,9	
Bundesgebiet - ohne Berlin	unter 10	3 903 744	3 271 820	91 959	2,8	3 179 861	709 752	22,3	2 232 232	70,2	81 340	2,6	156 537	4,9	117 379	3,7
	10 – 20	4 164 706	3 406 989	70 762	2,1	3 336 227	1 118 388	33,5	1 937 004	58,1	126 183	3,8	154 652	4,6	119 737	3,6
	20 – 30	4 485 970	3 497 752	51 564	1,5	3 446 188	1 460 330	42,4	1 624 003	47,1	185 062	5,4	176 793	5,1	133 165	3,9
	30 – 40	1 961 296	1 562 104	24 008	1,5	1 538 096	662 719	43,1	716 102	46,6	88 790	5,8	70 485	4,6	54 938	3,6
	40 – 50	2 835 765	2 256 068	33 086	1,5	2 222 982	1 128 590	50,8	869 889	39,1	121 158	5,5	103 345	4,6	75 841	3,4
	50 – 60	4 415 513	3 496 357	53 897	1,5	3 442 460	1 747 481	50,8	1 294 238	37,6	206 997	6,0	193 744	5,6	151 461	4,4
	60 – 70	3 929 700	3 146 125	48 767	1,6	3 097 358	1 480 460	47,8	1 218 228	39,3	220 833	7,1	177 837	5,7	139 633	4,5
	70 – 80	5 165 580	4 160 857	59 542	1,4	4 101 315	2 052 658	50,0	1 540 660	37,6	270 406	6,6	237 591	5,8	186 974	4,6
	80 – 90	5 067 454	4 114 530	66 786	1,6	4 047 744	1 925 780	47,6	1 611 992	39,8	262 617	6,5	247 355	6,1	206 078	5,1
	90 u. mehr	2 747 507	2 228 602	42 081	1,9	2 186 521	875 201	40,0	1 000 100	45,7	144 307	6,6	166 913	7,6	153 132	7,0
Insgesamt	38 677 235	31 141 204	542 452	1,7	30 598 752	13 161 359	43,0	14 044 448	45,9	1 707 693	5,6	1 685 252	5,5	1 338 338	4,4	

1) Ohne Stimmen der Briefwähler. — 2) CSU nur in Bayern.

**6. Stimmabgabe im Bundesgebiet ohne Berlin nach dem Bevölkerungsanteil
der Evangelischen in Stadtregionsgemeinden und übrigen Gemeinden nach Gemeindegrößenklassen**

Gebiet	Anteil der Evange- lichen von ... bis unter ... %	Wahl- berech- tigte	Wähler 1)	Ungültige Zweit- stimmen 1)	Gültige Zweitstimmen 1)											
					ins- gesamt	davon für								darunter NPD		
						SPD		CDU/CSU 2)		FDP		Sonstige				
		Anzahl		%	Anzahl		%	Anzahl		%	Anzahl		%	Anzahl		%
Stadtregionsgemeinden																
Kernstädte	unter 10	23 565	19 384	525	2,7	18 859	7 805	41,4	8 907	47,2	962	5,1	1 185	6,3	904	4,8
	10 – 20	417 462	320 929	5 499	1,7	315 430	122 754	38,9	163 060	51,7	13 325	4,2	16 291	5,2	13 183	4,2
	20 – 30	2 234 806	1 671 100	19 910	1,2	1 651 190	779 150	47,2	682 793	41,4	96 371	5,8	92 876	5,6	66 856	4,0
	30 – 40	813 625	636 436	8 731	1,4	627 705	290 912	46,3	271 051	43,2	37 674	6,0	28 068	4,5	20 884	3,3
	40 – 50	2 011 652	1 580 594	21 536	1,4	1 559 058	825 732	53,0	581 236	37,3	82 931	5,3	69 159	4,4	48 390	3,1
	50 – 60	3 123 226	2 450 905	36 134	1,5	2 414 771	1 280 879	53,0	859 681	35,6	138 131	5,7	136 080	5,6	104 002	4,3
	60 – 70	1 775 088	1 388 826	20 063	1,4	1 368 763	679 713	49,7	513 900	37,5	101 740	7,4	73 410	5,4	53 623	3,9
	70 – 80	2 631 550	2 087 405	21 600	1,0	2 065 805	1 101 069	53,3	726 957	35,2	129 667	6,3	108 112	5,2	80 218	3,9
	80 – 90	1 170 459	927 029	10 595	1,1	916 434	470 119	51,3	334 138	36,5	62 096	6,8	50 081	5,5	37 652	4,1
Zusammen	14 201 433	11 082 608	144 593	1,3	10 938 015	5 558 133	50,8	4 141 723	37,9	662 897	6,1	575 262	5,3	425 712	3,9	
Ergänzungsgebiete .																
unter 10	47 383	39 420	993	2,5	38 427	13 730	35,7	21 182	55,1	1 611	4,2	1 904	5,0	1 457	3,8	
10 – 20	334 534	276 532	4 958	1,8	271 574	116 883	43,0	131 847	48,5	10 695	3,9	12 149	4,5	8 898	3,3	
20 – 30	467 483	381 622	5 460	1,4	376 162	167 384	44,5	172 392	45,8	20 026	5,3	16 360	4,3	11 923	3,2	
30 – 40	359 707	293 391	4 286	1,5	289 105	134 416	46,5	124 054	42,9	17 029	5,9	13 606	4,7	10 361	3,6	
40 – 50	393 958	324 252	4 751	1,5	319 501	160 808	50,3	126 630	39,6	16 983	5,3	15 080	4,7	11 127	3,5	
50 – 60	592 025	478 272	7 114	1,5	471 158	234 128	49,7	182 519	38,7	29 743	6,3	24 768	5,3	19 344	4,1	
60 – 70	864 398	708 264	9 854	1,4	698 410	345 009	49,4	267 696	38,3	47 125	6,7	38 580	5,5	30 428	4,4	
70 – 80	510 444	419 155	5 389	1,3	413 766	215 473	52,1	152 465	36,8	25 763	6,2	20 065	4,8	15 231	3,7	
80 – 90	265 841	219 656	2 372	1,1	217 284	107 822	49,6	85 647	39,4	13 971	6,4	9 844	4,5	7 814	3,6	
90 und mehr	43 951	35 945	595	1,7	35 350	18 429	52,1	13 545	38,3	1 767	5,0	1 609	4,6	1 345	3,8	
Zusammen	3 879 724	3 176 509	45 772	1,4	3 130 737	1 514 082	48,4	1 277 977	40,8	184 713	5,9	153 965	4,9	117 928	3,8	
Verstädterte Zonen																
unter 10	277 754	233 965	6 029	2,6	227 936	76 588	33,6	133 685	58,7	6 681	2,9	10 982	4,8	8 575	3,8	
10 – 20	470 617	393 512	7 767	2,0	385 745	144 167	37,4	207 261	53,7	16 079	4,2	18 238	4,7	14 187	3,7	
20 – 30	282 816	232 642	3 774	1,6	228 868	90 418	39,5	113 091	49,4	13 430	5,9	11 929	5,2	9 420	4,1	
30 – 40	91 619	76 108	1 204	1,6	74 904	33 477	44,7	34 163	45,6	3 940	5,3	3 324	4,4	2 497	3,3	
40 – 50	76 257	61 893	1 063	1,7	60 830	25 246	41,5	28 266	46,5	4 117	6,8	3 201	5,3	2 769	4,6	
50 – 60	117 314	97 961	1 914	2,0	96 047	40 869	42,6	43 010	44,8	6 276	6,5	5 892	6,1	4 820	5,0	
60 – 70	290 949	241 018	4 323	1,8	236 695	107 343	45,4	98 144	41,5	16 600	7,0	14 608	6,2	11 639	4,9	
70 – 80	533 481	447 365	8 971	2,0	438 394	209 030	47,7	172 814	39,4	29 470	6,7	27 080	6,2	21 576	4,9	
80 – 90	589 475	496 144	8 190	1,7	487 954	242 600	49,7	189 638	38,9	29 307	6,0	26 409	5,4	21 751	4,5	
90 und mehr	178 260	149 459	2 323	1,6	147 136	70 790	48,1	60 315	41,0	8 261	5,6	7 770	5,3	6 515	4,4	
Zusammen	2 908 542	2 430 067	45 558	1,9	2 384 509	1 040 528	43,6	1 080 387	45,3	134 161	5,6	129 433	5,4	103 749	4,4	
Randzonen																
unter 10	218 565	186 260	5 234	2,8	181 026	46 000	25,4	121 572	67,2	4 312	2,4	9 142	5,1	6 824	3,8	
10 – 20	133 632	111 747	2 355	2,1	109 392	35 612	32,6	64 244	58,7	4 180	3,8	5 356	4,9	4 061	3,7	
20 – 30	34 135	27 172	452	1,7	26 720	9 109	34,1	14 919	55,8	1 451	5,4	1 241	4,6	952	3,6	
30 – 40	21 997	18 415	252	1,4	18 163	8 364	46,0	8 231	45,3	807	4,4	761	4,2	634	3,5	
40 – 50	7 957	6 760	108	1,6	6 652	2 379	35,8	3 473	52,2	423	6,4	377	5,7	309	4,6	
50 – 60	22 884	18 317	264	1,4	18 053	7 512	41,6	7 836	43,4	1 506	8,3	1 199	6,6	1 104	6,1	
60 – 70	65 020	52 599	924	1,8	51 675	22 572	43,7	21 701	42,0	3 780	7,3	3 622	7,0	3 161	6,1	
70 – 80	147 710	122 029	2 720	2,2	119 329	51 540	43,2	50 211	42,1	8 791	7,4	8 787	7,4	7 558	6,3	
80 – 90	259 054	214 017	4 295	2,0	209 722	95 000	45,3	86 338	41,2	14 010	6,7	14 374	6,9	12 439	5,9	
90 und mehr	197 067	162 292	2 964	1,8	159 328	64 045	40,2	71 934	45,1	11 173	7,0	12 176	7,6	11 119	7,0	
Zusammen	1 108 021	919 608	19 548	2,1	900 060	342 133	38,0	450 459	50,0	50 433	5,6	57 035	6,3	48 161	5,4	
Stadtregionsgemeinden zusammen																
unter 10	567 267	479 029	12 781	2,7	466 248	144 123	30,9	285 346	61,2	13 566	2,6	23 213	5,0	17 760	3,8	
10 – 20	1 356 245	1 102 720	20 579	1,9	1 082 141	419 416	38,8	566 412	52,3	44 279	4,1	52 034	4,8	40 329	3,7	
20 – 30	3 019 240	2 312 536	29 596	1,3	2 282 940	1 046 061	45,8	983 195	43,1	131 278	5,8	122 406	5,4	89 151	3,9	
30 – 40	1 286 948	1 024 350	14 473	1,4	1 009 877	467 169	46,3	437 499	43,3	59 450	5,9	45 759	4,5	34 376	3,4	
40 – 50	2 489 824	1 973 499	27 458	1,4	1 946 041	1 014 165	52,1	739 605	38,0	104 454	5,4	87 817	4,5	62 595	3,2	
50 – 60	3 855 449	3 045 455	45 426	1,5	3 000 029	1 563 388	52,1	1 093 046	36,4	175 656	5,9	167 939	5,6	129 270	4,3	
60 – 70	2 995 455	2 390 707	35 164	1,5	2 355 543	1 154 637	49,0	901 441	38,3	169 245	7,2	130 220	5,5	98 851	4,2	
70 – 80	3 823 185	3 075 954	38 660	1,3	3 037 294	1 577 112	51,9	1 102 447	36,3	193 691	6,4	164 044	5,4	124 583	4,1	
80 – 90	2 284 829	1 856 846	25 452	1,4	1 831 394	915 541	50,0	695 761	38,0	119 384	6,5	100 708	5,5	79 656	4,3	
90 und mehr	413 278	347 696	5 882	1,7	341 814	153 264	44,8	145 794	42,7	21 201	6,2	21 555	6,3	18 979	5,6	
Zusammen	22 097 720	17 608 792	255 471	1,5	17 353 321	8 454 876	48,7	6 950 546	40,1	1 032 204	5,9	915 695	5,3	695 550	4,0	

1) Ohne Stimmen der Briefwähler. – 2) CSU nur in Bayern.

**6. Stimmabgabe im Bundesgebiet ohne Berlin nach dem Bevölkerungsanteil
der Evangelischen in Stadtregionsgemeinden und übrigen Gemeinden nach Gemeindegrößenklassen**

Gebiet	Anteil der Evange- lichen von ... bis unter ... %	Wahl- berech- tigte	Wähler 1)	Ungültige Zweit- stimmen 1)	Gültige Zweitstimmen 1)											
					ins- gesamt	davon für										
						SPD		CDU/CSU 2)		FDP		Sonstige		darunter NPD		
		Anzahl	%	Anzahl	%	Anzahl	%	Anzahl	%	Anzahl	%	Anzahl	%			
Übrige Gemeinden mit ... bis unter ... Einwohner																
unter 1 000	unter 10	1 429 479	1 211 601	34 968	2,9	1 176 633	181 724	15,4	908 200	77,2	25 659	2,2	61 050	5,2	44 795	3,8
	10 – 20	216 489	181 412	4 978	2,7	176 434	40 027	22,7	121 562	68,9	6 303	3,6	8 542	4,8	6 841	3,9
	20 – 30	44 030	37 222	928	2,5	36 294	8 880	24,5	23 990	66,1	1 480	4,1	1 944	5,4	1 671	4,6
	30 – 40	25 508	21 530	503	2,3	21 027	5 300	25,2	13 286	63,2	1 060	5,0	1 381	6,6	1 263	6,0
	40 – 50	25 616	21 333	537	2,5	20 796	5 696	27,4	12 141	58,4	1 462	7,0	1 497	7,2	1 344	6,5
	50 – 60	30 877	25 363	598	2,4	24 765	8 449	34,1	12 445	50,3	1 796	7,3	2 075	8,4	1 918	7,7
	60 – 70	57 778	46 848	1 212	2,6	45 636	17 014	37,3	20 788	45,6	3 655	8,0	4 179	9,2	3 828	8,4
	70 – 80	147 376	119 843	2 982	2,5	116 861	47 649	40,8	48 670	41,6	8 878	7,7	11 564	9,9	10 378	8,9
	80 – 90	596 689	488 767	11 443	2,3	477 324	196 947	41,3	200 336	42,0	34 518	7,2	45 523	9,5	41 117	8,6
	90 und mehr	1 153 540	937 503	19 411	2,1	918 093	330 836	36,0	436 073	47,5	65 741	7,2	85 442	9,3	80 009	8,7
	Zusammen	3 727 382	3 091 422	77 560	2,5	3 013 852	842 522	28,0	1 797 491	59,6	150 652	5,0	223 197	7,4	193 164	6,4
1 000 – 3 000	unter 10	1 226 252	1 015 410	29 486	2,9	985 924	234 189	23,8	677 108	68,7	25 909	2,6	48 718	4,9	36 476	3,7
	10 – 20	564 446	466 726	11 785	2,5	454 941	126 787	27,9	290 298	63,8	16 674	3,7	21 182	4,7	16 767	3,7
	20 – 30	166 403	136 463	2 860	2,1	133 603	42 122	31,5	79 511	59,5	5 864	4,4	6 106	4,6	5 077	3,8
	30 – 40	48 788	40 127	995	2,5	39 132	11 743	30,0	22 975	58,7	2 491	6,4	1 923	4,9	1 654	4,2
	40 – 50	43 311	36 221	899	2,5	35 322	12 846	36,4	18 373	52,0	1 984	5,6	2 119	6,0	1 925	5,4
	50 – 60	77 083	63 231	1 523	2,4	61 708	23 923	38,8	28 811	46,7	5 065	8,2	3 909	6,3	3 575	5,8
	60 – 70	112 014	91 704	2 044	2,2	89 660	37 296	41,6	38 693	43,2	6 662	7,4	7 009	7,8	6 214	6,9
	70 – 80	304 248	248 256	5 699	2,3	242 557	104 727	43,2	101 061	41,7	17 773	7,3	18 996	7,8	16 734	6,9
	80 – 90	628 346	516 840	11 403	2,2	505 437	238 316	47,2	198 812	39,3	33 422	6,6	34 887	6,9	29 823	5,9
	90 und mehr	648 527	524 124	10 206	1,9	513 918	212 771	41,4	234 600	45,6	31 293	6,1	35 254	6,9	32 071	6,2
	Zusammen	3 819 418	3 139 102	76 900	2,4	3 062 202	1 044 720	34,1	1 690 242	55,2	147 137	4,8	180 103	5,9	150 316	4,9
3 000 – 20 000	unter 10	650 992	540 176	14 244	2,6	525 932	142 086	27,0	345 345	65,7	15 482	2,9	23 019	4,4	18 026	3,4
	10 – 20	1 579 475	1 292 872	26 997	2,1	1 265 875	408 322	32,3	752 772	59,5	46 461	3,7	58 320	4,6	45 135	3,6
	20 – 30	798 765	644 789	12 186	1,9	632 603	222 370	35,2	352 067	55,7	29 878	4,7	28 288	4,5	22 910	3,6
	30 – 40	223 594	179 874	3 083	1,7	176 791	64 779	36,6	94 022	53,2	9 898	5,6	8 092	4,6	6 798	3,8
	40 – 50	112 550	92 912	1 764	1,9	91 148	36 442	40,0	44 488	48,8	5 268	5,8	4 950	5,4	4 132	4,5
	50 – 60	218 936	176 578	3 457	2,0	173 121	72 894	42,1	78 897	45,6	11 201	6,5	10 129	5,9	8 785	5,1
	60 – 70	400 380	324 280	5 717	1,8	318 563	139 856	43,9	136 576	42,9	22 824	7,2	19 307	6,1	16 232	5,1
	70 – 80	632 126	511 219	9 285	1,8	501 934	227 361	45,3	208 338	41,5	35 407	7,1	30 828	6,1	25 303	5,0
	80 – 90	1 025 498	830 037	12 726	1,5	817 311	377 151	46,1	345 047	42,2	50 378	6,2	44 735	5,5	37 530	4,6
	90 und mehr	463 126	369 285	5 905	1,6	363 380	154 210	42,4	163 192	44,9	23 750	6,5	22 228	6,1	19 896	5,5
	Zusammen	6 105 442	4 962 022	95 364	1,9	4 866 658	1 845 471	37,9	2 520 744	51,8	250 547	5,1	249 896	5,1	204 747	4,2
20 000 – 50 000	unter 10	29 754	25 604	480	1,9	25 124	7 630	30,4	16 233	64,6	724	2,9	537	2,1	322	1,3
	10 – 20	380 675	308 777	5 182	1,7	303 595	103 143	34,0	177 287	58,4	10 960	3,6	12 205	4,0	8 818	2,9
	20 – 30	457 532	366 742	5 994	1,6	360 748	140 897	39,1	185 240	51,3	16 562	4,6	18 049	5,0	14 356	4,0
	30 – 40	338 062	268 976	4 558	1,7	264 418	103 522	39,2	135 448	51,2	13 457	5,1	11 991	4,5	9 853	3,7
	40 – 50	164 464	132 103	2 428	1,8	129 675	59 441	45,8	55 282	42,6	7 990	6,2	6 962	5,4	5 845	4,5
	50 – 60	148 588	116 464	1 841	1,6	114 623	50 339	43,9	49 728	43,4	8 776	7,7	5 780	5,0	4 555	4,0
	60 – 70	245 040	196 705	3 025	1,5	193 680	86 206	44,5	81 603	42,1	14 655	7,6	11 216	5,8	9 784	5,1
	70 – 80	130 975	106 405	1 439	1,4	104 966	51 819	49,4	40 755	38,8	6 641	6,3	5 751	5,5	4 700	4,5
	80 – 90	444 900	353 346	4 712	1,3	348 634	167 931	48,2	143 141	41,1	20 305	5,8	17 257	4,9	14 480	4,2
	90 und mehr	63 036	49 994	677	1,4	49 317	24 120	48,9	20 441	41,4	2 322	4,7	2 434	4,9	2 177	4,4
	Zusammen	2 403 026	1 925 116	30 336	1,6	1 894 780	795 048	42,0	905 158	47,8	102 392	5,4	92 182	4,9	74 890	4,0
50 000 – 100 000	10 – 20	67 376	54 482	1 241	2,3	53 241	20 693	38,9	28 673	53,9	1 506	2,8	2 369	4,4	1 847	3,5
	30 – 40	38 396	27 247	396	1,5	26 851	10 206	38,0	12 872	47,9	2 434	9,1	1 339	5,0	994	3,7
	50 – 60	84 580	69 266	1 052	1,5	68 214	28 488	41,8	31 311	45,9	4 503	6,6	3 912	5,7	3 358	4,9
	60 – 70	39 545	30 491	745	2,4	29 746	12 885	43,3	11 984	40,3	1 740	5,8	3 137	10,5	2 745	9,2
	70 – 80	127 670	99 180	1 477	1,5	97 703	43 990	45,0	39 389	40,3	7 916	8,1	6 408	6,6	5 276	5,4
	80 – 90	87 192	68 694	1 050	1,5	67 644	29 894	44,2	28 895	42,7	4 610	6,8	4 245	6,3	3 472	5,1
	Zusammen	444 759	349 360	5 961	1,7	343 399	146 156	42,6	153 124	44,6	22 709	6,6	21 410	6,2	17 692	5,2
100 000 – 200 000	60 – 70	79 488	65 390	860	1,3	64 530	32 566	50,5	27 143	42,1	2 052	3,2	2 769	4,3	1 979	3,1
Übrige Gemeinden zusammen																
zusammen	unter 10	3 336 477	2 792 791	79 178	2,8	2 713 613	565 629	20,8	1 946 886	71,7	67 774	2,5	133 324	4,9	99 619	3,7
	10 – 20	2 808 461	2 304 269	50 183	2,2	2 254 086	698 972	31,0	1 370 592	60,8	81 904	3,6	102 618	4,6	79 408	3,5
	20 – 30	1 466 730	1 185 216	21 968	1,9	1 163 248	414 269	35,6	640 808	55,1	53 784	4,6	54 387	4,7	44 014	3,8
	30 – 40	674 348	537 754	9 535	1,8	528 219	195 550	37,0	278 603	52,7	29 340	5,6	24 726	4,7	20 562	3,9
	40 – 50	345 941	282 569	5 628	2,0	276 941	114 425	41,3	130 284	47,0	16 704	6,0	15 528	5,6	13 246	4,8
	50 – 60	560 064	450 902	8 471	1,9	442 431	184 093	41,6	201 192	45,5	31 341	7,1	25 805	5,8	22 191	5,0
	60 – 70	934 245	755 418	13 603	1,8	741 815	325 823	43,9	316 787	42,7	51 588	7,0	47 617	6,4	40 782	5,5
	70 – 80	1 342 395	1 084 903	20 882	1,9	1 064 021	475 546	44,7	438 213	41,2	76 715	7,2	73 547	6,9	62 391	5,9
	80 – 90	2 782 625	2 257 684	41 334	1,8	2 216 350	1 010 239	45,6	916 231	41,3	143 233	6,5	146 647	6,6	126 422	5,7
	90 und mehr	2 328 229	1 880 906	36 199	1,9	1 844 707	721 937	39,1	854 306	46,3	123 106	6,7	145 358	7,9	134 153	7,3
Zusammen	16 579 515	13 532 412	286 981	2,1	13 245 431	4 706 483	35,5	7 093 902	53,6	675 489	5					

7. Stimmabgabe in den Stadtregionen nach Zonen

Stadtregionen	Wahlberechtigte	Wähler 1)	Ungültige Zweitstimmen 1)	Gültige Zweitstimmen 1)											
				insgesamt	davon für										darunter NPD
					SPD		CDU/CSU 2)		FDP		Sonstige				
	Anzahl		%	Anzahl	%	Anzahl	%	Anzahl	%	Anzahl	%	Anzahl	%		
Aachen															
Kernstadt	115 983	88 856	968	1,1	87 888	37 820	43,0	41 887	47,7	4 611	5,2	3 570	4,1	2 689	3,1
Ergänzungsgebiet	154 106	130 062	2 417	1,9	127 645	58 219	45,6	59 955	47,0	4 696	3,7	4 775	3,7	3 307	2,6
Verstädterte Zone	38 352	32 607	658	2,0	31 949	11 804	36,9	16 874	52,8	2 194	6,9	1 077	3,4	828	2,6
Randzone	754	683	6	0,9	677	208	30,7	455	67,2	6	0,9	8	1,2	6	0,9
Zusammen	309 195	252 208	4 049	1,6	248 159	108 051	43,5	119 171	48,0	11 507	4,6	9 430	3,8	6 830	2,8
Aschaffenburg															
Kernstadt	37 849	28 946	492	1,7	28 454	11 465	40,3	14 150	49,7	1 275	4,5	1 564	5,5	1 297	4,6
Ergänzungsgebiet	18 160	15 140	348	2,3	14 792	6 192	41,9	7 587	31,3	402	2,7	611	4,1	495	3,3
Verstädterte Zone	23 845	19 931	538	2,7	19 393	7 547	38,9	10 547	54,4	468	2,4	831	4,3	688	3,5
Randzone	11 906	9 878	291	2,9	9 587	3 081	32,1	6 044	63,0	159	1,7	303	3,2	256	2,7
Zusammen	91 760	73 895	1 669	2,3	72 226	28 285	39,2	38 328	53,1	2 304	3,2	3 309	4,6	2 736	3,8
Augsburg															
Kernstadt	148 996	115 498	1 465	1,3	114 033	50 439	44,2	51 853	45,5	3 935	3,5	7 806	6,8	5 812	5,1
Ergänzungsgebiet	60 710	48 533	581	1,2	47 952	19 190	40,0	23 725	49,5	1 783	3,7	3 254	6,8	2 473	5,2
Verstädterte Zone	37 383	30 394	495	1,6	29 899	10 155	34,0	17 131	57,3	755	2,5	1 858	6,2	1 493	5,0
Randzone	27 413	22 871	517	2,3	22 354	5 641	25,2	14 903	66,7	436	2,0	1 374	6,1	1 113	5,0
Zusammen	274 502	217 296	3 058	1,4	214 238	85 425	39,9	107 612	50,2	6 909	3,2	14 292	6,7	10 891	5,1
Bamberg															
Kernstadt	50 022	38 106	465	1,2	37 641	12 999	34,5	20 771	55,2	1 310	3,5	2 561	6,8	2 061	5,5
Ergänzungsgebiet	6 403	5 386	91	1,7	5 295	2 180	41,2	2 695	50,9	136	2,6	284	5,4	229	4,3
Verstädterte Zone	16 142	13 868	311	2,2	13 557	4 653	34,3	7 799	57,5	296	2,2	809	6,0	636	4,7
Randzone	17 377	14 932	394	2,6	14 538	3 375	23,2	10 108	69,5	263	1,8	792	5,4	634	4,4
Zusammen	89 944	72 292	1 261	1,7	71 031	23 207	32,7	41 373	58,2	2 005	2,8	4 446	6,3	3 560	5,0
Bayreuth															
Kernstadt	44 802	34 920	425	1,2	34 495	14 926	43,3	14 603	42,3	1 787	5,2	3 179	9,2	2 840	8,2
Ergänzungsgebiet	1 449	1 191	24	2,0	1 167	596	51,1	455	39,0	41	3,5	75	6,4	66	5,7
Verstädterte Zone	8 501	7 308	163	2,2	7 145	3 905	54,7	2 610	36,5	161	2,3	469	6,6	402	5,6
Randzone	7 686	6 210	157	2,5	6 053	2 138	35,3	3 022	49,9	154	2,5	739	12,2	676	11,2
Zusammen	62 438	49 629	769	1,5	48 860	21 565	44,1	20 690	42,3	2 143	4,4	4 462	9,1	3 984	8,2
Bielefeld															
Kernstadt	121 942	99 801	1 169	1,2	98 632	50 447	51,1	36 343	36,8	6 743	6,8	5 099	5,2	4 122	4,2
Ergänzungsgebiet	61 298	51 749	808	1,6	50 941	26 758	52,5	18 999	37,3	3 068	6,0	2 116	4,2	1 734	3,4
Verstädterte Zone	47 806	41 020	697	1,7	40 323	21 060	52,2	14 670	36,4	2 602	6,5	1 991	4,9	1 697	4,2
Randzone	8 817	7 530	109	1,4	7 421	3 918	52,8	2 391	32,2	809	10,9	303	4,1	253	3,4
Zusammen	239 863	200 100	2 783	1,4	197 317	102 183	51,8	72 403	36,7	13 222	6,7	9 509	4,8	7 806	4,0
Bonn - Siegburg															
Kernstadt	222 182	172 245	2 089	1,2	170 156	67 866	39,9	83 655	49,2	11 276	6,6	7 359	4,3	5 754	3,4
Ergänzungsgebiet	86 477	69 632	1 171	1,7	68 461	28 554	41,7	33 915	49,5	3 641	5,3	2 351	3,4	1 838	2,7
Verstädterte Zone	24 032	19 758	383	1,9	19 375	6 153	31,8	11 568	59,7	904	4,7	750	3,9	619	3,2
Zusammen	332 691	261 635	3 643	1,4	257 992	102 573	39,8	129 138	50,1	15 821	6,1	10 460	4,1	8 211	3,2
Braunschweig/Wolfenbüttel															
Kernstadt	167 360	130 030	1 807	1,4	128 223	67 352	52,5	47 081	36,7	8 296	6,5	5 494	4,3	3 933	3,1
Ergänzungsgebiet	44 769	36 042	379	1,1	35 663	16 693	46,8	15 122	42,4	2 475	6,9	1 373	3,8	1 038	2,9
Verstädterte Zone	42 822	36 246	538	1,5	35 708	16 623	46,6	15 334	42,9	2 130	6,0	1 621	4,5	1 391	3,9
Randzone	13 722	11 733	199	1,7	11 534	5 420	47,0	4 927	42,7	608	5,3	579	5,0	504	4,4
Zusammen	268 673	214 051	2 923	1,4	211 128	106 088	50,2	82 464	39,1	13 509	6,4	9 067	4,3	6 866	3,3
Bremen/Delmenhorst															
Kernstadt	465 835	376 030	4 506	1,2	371 524	194 340	52,3	119 474	32,2	33 591	9,0	24 119	6,5	16 642	4,5
Ergänzungsgebiet	9 077	7 369	107	1,5	7 262	3 532	48,6	2 982	41,1	420	5,8	328	4,5	266	3,7
Verstädterte Zone	92 417	76 881	1 110	1,4	75 771	35 149	46,4	31 508	41,6	4 969	6,6	4 145	5,5	3 461	4,6
Randzone	41 285	33 789	549	1,6	33 240	12 381	37,2	16 013	48,2	2 684	8,1	2 162	6,5	1 934	5,8
Zusammen	608 614	494 069	6 272	1,3	487 797	245 402	50,3	169 877	34,8	41 664	8,5	30 754	6,3	22 303	4,6
Bremerhaven/Nordenham															
Kernstadt	101 626	79 105	897	1,1	78 208	41 689	53,3	26 745	34,2	5 448	7,0	4 326	5,5	3 317	4,2
Ergänzungsgebiet	23 452	18 487	264	1,4	18 223	10 004	54,9	6 407	35,2	949	5,2	863	4,7	713	3,9
Verstädterte Zone	10 600	8 743	148	1,7	8 595	3 795	44,2	3 642	42,4	504	5,9	654	7,6	586	6,8
Randzone	23 056	18 858	278	1,5	18 580	7 037	37,9	9 150	49,2	1 173	6,3	1 220	6,6	1 132	6,1
Zusammen	158 734	125 193	1 587	1,3	123 606	62 525	50,6	45 944	37,2	8 074	6,5	7 063	5,7	5 748	4,7
Darmstadt															
Kernstadt	97 153	77 565	1 235	1,6	76 330	38 313	50,2	27 149	35,6	6 036	7,9	4 832	6,3	3 842	5,0
Ergänzungsgebiet	18 663	16 092	321	2,0	15 771	8 192	51,9	5 842	37,0	885	5,6	852	5,4	678	4,3
Verstädterte Zone	58 289	50 436	1 033	2,0	49 403	26 725	54,1	16 397	33,2	2 806	5,7	3 475	7,0	2 644	5,4
Randzone	4 721	4 219	97	2,3	4 122	2 261	54,9	1 392	33,8	182	4,4	287	7,0	223	5,4
Zusammen	178 826	148 312	2 686	1,8	145 626	75 491	51,8	50 780	34,9	9 909	6,8	9 446	6,5	7 387	5,1
Düren															
Kernstadt	35 073	26 556	388	1,5	26 168	10 939	41,8	12 926	49,4	1 432	5,5	871	3,3	630	2,4
Ergänzungsgebiet	15 183	12 666	218	1,7	12 448	5 044	40,5	6 572	52,8	474	3,8	358	2,9	286	2,3
Verstädterte Zone	11 104	9 324	238	2,6	9 086	3 572	39,3	4 983	54,8	259	2,9	272	3,0	198	2,2
Zusammen	61 360	48 546	844	1,7	47 702	19 555	41,0	24 481	51,3	2 165	4,5	1 501	3,1	1 114	2,3
Erlangen															
Kernstadt	52 092	39 526	477	1,2	39 049	18 519	47,4	14 568	37,3	2 977	7,6	2 985	7		

1) Ohne Stimmen der Briefwähler. — 2) CSU nur in Bayern.

7. Stimmabgabe in den Stadtregionen nach Zonen

Stadtregionen	Wahl- berech- tigte	Wähler 1)	Ungültige Zweit- stimmen 1)	Gültige Zweitstimmen 1)													
				ins- gesamt	davon für												
					SPD		CDU/CSU 2)		FDP		Sonstige		darunter NPD				
				Anzahl	%	Anzahl	%	Anzahl	%	Anzahl	%	Anzahl	%	Anzahl	%		
Flensburg																	
Kernstadt	67 777	51 156	598	1,2	50 558	26 621	52,7	19 519	38,6	2 136	4,2	2 282	4,5	1 925	3,8		
Verstärkte Zone	10 784	8 444	103	1,2	8 341	4 085	49,0	3 425	41,1	398	4,8	433	5,2	367	4,4		
Randzone	4 113	3 379	29	0,9	3 350	1 300	38,8	1 699	50,7	163	4,9	188	5,6	165	4,9		
Zusammen	82 674	62 979	730	1,2	62 249	32 006	51,4	24 643	39,6	2 697	4,3	2 903	4,7	2 457	3,9		
Frankfurt/Offenbach																	
Kernstadt	544 469	419 005	5 528	1,3	413 477	208 976	50,5	143 240	34,6	34 135	8,3	27 126	6,6	21 085	5,1		
Ergänzungsgebiet	330 610	273 933	2 615	1,0	271 318	128 177	47,2	107 212	39,5	20 265	7,5	15 664	5,8	11 631	4,3		
Verstärkte Zone	223 582	194 648	3 135	1,6	191 513	95 344	49,8	73 238	38,2	10 954	5,7	11 977	6,3	8 213	4,3		
Randzone	34 662	29 747	648	2,2	29 099	13 627	46,8	11 932	41,0	1 622	5,6	1 918	6,6	1 586	5,5		
Zusammen	1 133 323	917 333	11 926	1,3	905 407	446 124	49,3	335 622	37,1	66 976	7,4	56 685	6,3	42 515	4,7		
Freiburg im Breisgau																	
Kernstadt	101 365	74 316	1 094	1,5	73 222	34 191	46,7	30 123	41,1	5 452	7,4	3 456	4,7	2 597	3,5		
Ergänzungsgebiet	1 639	1 287	31	2,4	1 256	527	42,0	572	45,5	93	7,4	64	5,1	52	4,1		
Verstärkte Zone	18 104	14 267	370	2,6	13 897	5 560	40,0	6 619	47,6	1 078	7,8	640	4,6	502	3,6		
Randzone	20 213	16 121	580	3,6	15 541	4 537	29,2	8 967	57,7	1 386	8,9	651	4,2	565	3,6		
Zusammen	141 321	105 991	2 075	2,0	103 916	44 815	43,1	46 281	44,5	8 009	7,7	4 811	4,6	3 716	3,6		
Fulda																	
Kernstadt	31 632	26 113	587	2,2	25 526	8 659	33,9	14 896	58,4	941	3,7	1 030	4,0	736	2,9		
Ergänzungsgebiet	8 205	7 225	161	2,2	7 064	2 495	35,3	4 183	59,2	160	2,3	226	3,2	176	2,5		
Verstärkte Zone	19 054	17 101	383	2,2	16 718	4 231	25,3	11 462	68,6	338	2,0	687	4,1	448	2,7		
Randzone	21 959	19 806	562	2,8	19 244	4 737	24,6	13 380	69,5	380	2,0	747	3,9	512	2,7		
Zusammen	80 850	70 245	1 693	2,4	68 552	20 122	29,4	43 921	64,1	1 819	2,7	2 690	3,9	1 872	2,7		
Gießen																	
Kernstadt	46 293	38 120	685	1,8	37 435	16 609	44,4	14 584	39,0	3 068	8,2	3 174	8,5	2 364	6,3		
Ergänzungsgebiet	8 117	7 165	42	0,6	7 123	3 974	55,8	2 246	31,5	433	6,1	470	6,6	264	3,7		
Verstärkte Zone	43 455	38 451	866	2,3	37 585	19 803	52,7	12 867	34,2	2 142	5,7	2 773	7,4	2 053	5,5		
Randzone	17 565	15 201	332	2,2	14 869	7 296	49,1	5 180	34,8	1 112	7,5	1 281	8,6	996	6,7		
Zusammen	115 430	98 937	1 925	1,9	97 012	47 682	49,2	34 877	36,0	6 755	7,0	7 698	7,9	5 677	5,9		
Göppingen																	
Kernstadt	32 124	25 123	350	1,4	24 773	10 886	43,9	10 524	42,5	2 080	8,4	1 283	5,2	987	4,0		
Ergänzungsgebiet	33 379	27 688	432	1,6	27 256	11 220	41,2	13 218	48,5	1 617	5,9	1 201	4,4	882	3,2		
Verstärkte Zone	26 952	22 084	504	2,3	21 580	8 219	38,1	10 404	48,2	1 849	8,6	1 108	5,1	858	4,0		
Randzone	4 050	3 359	106	3,2	3 253	906	27,9	1 824	56,1	361	11,1	162	5,0	128	3,9		
Zusammen	96 505	78 254	1 392	1,8	76 862	31 231	40,6	35 970	46,8	5 907	7,7	3 754	4,9	2 855	3,7		
Göttingen																	
Kernstadt	70 558	54 124	491	0,9	53 633	26 121	48,7	20 675	38,5	4 224	7,9	2 613	4,9	2 157	4,0		
Verstärkte Zone	16 240	13 529	158	1,2	13 371	6 997	52,3	5 004	37,4	678	5,1	692	5,2	588	4,4		
Randzone	15 841	13 336	169	1,3	13 167	6 509	49,4	4 997	38,0	601	4,6	1 060	8,1	993	7,5		
Zusammen	102 639	80 989	818	1,0	80 171	39 627	49,4	30 676	38,3	5 503	6,9	4 365	5,4	3 738	4,7		
Hamburg																	
Kernstadt	1 341 494	1 069 023	7 609	0,7	1 061 414	588 055	55,4	355 346	33,5	64 235	6,1	53 778	5,1	36 918	3,5		
Ergänzungsgebiet	149 853	122 247	1 066	0,9	121 181	59 007	48,7	49 508	40,9	7 588	6,3	5 078	4,2	3 881	3,2		
Verstärkte Zone	115 426	94 993	986	1,0	94 007	41 248	43,9	42 149	44,8	5 894	6,3	4 716	5,0	3 912	4,2		
Randzone	46 529	37 894	463	1,2	37 431	15 991	42,7	17 301	46,2	2 140	5,7	1 999	5,3	1 750	4,7		
Zusammen	1 653 302	1 324 157	10 124	0,8	1 314 033	704 301	53,6	464 304	35,3	79 857	6,1	65 571	5,0	46 461	3,5		
Hameln																	
Kernstadt	35 745	29 032	424	1,5	28 608	13 574	47,4	12 275	42,9	1 460	5,1	1 299	4,5	1 096	3,8		
Verstärkte Zone	19 231	16 331	274	1,7	16 057	8 290	51,6	6 244	38,9	788	4,9	735	4,6	604	3,8		
Randzone	7 991	6 827	126	1,8	6 701	3 232	48,2	2 574	38,4	422	6,3	473	7,1	414	6,2		
Zusammen	62 967	52 190	824	1,6	51 366	25 096	48,9	21 093	41,1	2 670	5,2	2 507	4,9	2 114	4,1		
Hamm																	
Kernstadt	59 265	46 823	869	1,9	45 954	20 439	44,5	21 378	46,5	2 139	4,7	1 998	4,3	1 587	3,5		
Ergänzungsgebiet	43 549	36 648	624	1,7	36 024	19 341	53,7	14 083	39,1	1 087	3,0	1 513	4,2	1 126	3,1		
Verstärkte Zone	7 318	6 266	94	1,5	6 172	3 284	53,2	2 336	37,8	305	4,9	247	4,0	203	3,3		
Randzone	3 880	3 301	51	1,5	3 250	944	29,0	1 847	56,8	279	8,6	180	5,5	157	4,8		
Zusammen	114 012	93 038	1 638	1,8	91 400	44 008	48,1	39 644	43,4	3 810	4,2	3 938	4,3	3 073	3,4		
Hannover																	
Kernstadt	385 799	298 527	3 618	1,2	294 909	162 277	55,0	102 885	34,9	16 643	5,6	13 104	4,4	9 689	3,3		
Ergänzungsgebiet	118 184	96 744	1 121	1,2	95 623	51 764	54,1	34 898	36,5	5 101	5,3	3 860	4,0	2 908	3,0		
Verstärkte Zone	84 228	70 619	1 014	1,4	69 605	34 991	50,3	27 300	39,2	3 790	5,4	3 524	5,1	2 873	4,1		
Randzone	53 949	45 141	601	1,3	44 540	21 950	49,3	18 523	41,6	2 067	4,6	2 000	4,5	1 500	3,4		
Zusammen	642 160	511 031	6 354	1,2	504 677	270 982	53,7	183 606	36,4	27 601	5,5	22 488	4,5	16 970	3,4		
Heidelberg																	
Kernstadt	81 063	59 257	946	1,6	58 311	24 303	41,7	25 271	43,3	4 477	7,7	4 260	7,3	3 742	6,4		
Ergänzungsgebiet	47 067	38 444	749	1,9	37 695	15 753	41,8	16 949	45,0	2 798	7,4	2 195	5,8	1 929	5,1		
Verstärkte Zone	34 632	29 181	849	2,9	28 332	8 502	30,0	16 798	59,3	1 564	5,5	1 468	5,2	1 327	4,7		
Randzone	5 361	4 536	160	3,5	4 376	816	18,6	3 189	72,9	166	3,8	205	4,7	195	4,5		
Zusammen	168 123	131 418	2 704	2,1	128 714	49 374	38,4	62 207	48,3	9 005	7,0	8 128	6,3	7 193	5,6		
Heidenheim																	
Kernstadt	34 020	26 795	450	1,7	26 345	12 633	48,0	11 010	41,8	1 495	5,7	1 207	4,6	1 000	3,8		
Ergänzungsgebiet	8 203	6 775	153	2,3	6 622	2 673	40,4	3 116	47,1	405	6,1	428	6,5	401	6,1		
Verstärkte Zone	19 780	16 357	431	2,6	15 926	5 728	36,0	8 450	53,1	802	5,0	946	5,9	838	5,3		
Randzone	6 533	5 243	201	3,8	5 042	1 176	23,3	3 256	64,6	289	5,7	321	6,4	298	5,9		
Zusammen	68 536	55 170	1 235	2,2	53 935	22 210	41,2	25 832	47,9	2 991	5,5	2 902	5,4	2 537	4,7		

1) Ohne Stimmen der Briefwähler, — 2) CSU nur in Bayern.

7. Stimmabgabe in den Stadtregionen nach Zonen

Stadtregionen	Wahl- berech- tigte	Wähler 1)	Ungültige Zweit- stimmen 1)	Gültige Zweitstimmen 1)											
				ins- gesamt	davon für										
					SPD		CDU/CSU 2)		FDP		Sonstige		darunter NPD		
		Anzahl	%		Anzahl	%	Anzahl	%	Anzahl	%	Anzahl	%	Anzahl	%	
Heilbronn															
Kernstadt	65 043	51 269	812	1,6	50 457	24 859	49,3	18 256	36,2	4 610	9,1	2 732	5,4	2 301	4,6
Ergänzungsgebiet	16 635	13 918	267	1,9	13 651	6 096	44,7	6 271	45,9	669	4,9	615	4,5	526	3,9
Verstädterte Zone	51 786	42 796	1 128	2,6	41 668	16 779	40,3	18 860	45,3	3 954	9,5	2 075	5,0	1 905	4,6
Randzone	23 510	19 230	584	3,0	18 646	5 926	31,8	9 527	51,1	1 835	9,8	1 358	7,3	1 281	6,9
Zusammen	156 974	127 213	2 791	2,2	124 422	53 660	43,1	52 914	42,5	11 068	8,9	6 780	5,4	6 013	4,8
Herford															
Kernstadt	47 945	38 798	641	1,7	38 157	19 155	50,2	15 403	40,4	1 823	4,8	1 776	4,7	1 552	4,1
Ergänzungsgebiet	47 149	38 989	592	1,5	38 397	19 461	50,7	14 410	37,5	2 443	6,4	2 083	5,4	1 815	4,7
Zusammen	95 094	77 787	1 233	1,6	76 554	38 616	50,4	29 813	38,9	4 266	5,6	3 859	5,0	3 367	4,4
Hildesheim															
Kernstadt	67 457	53 317	520	1,0	52 797	26 042	49,3	21 722	41,1	2 503	4,7	2 530	4,8	1 845	3,5
Verstädterte Zone	25 092	21 426	299	1,4	21 127	8 388	39,7	11 086	52,5	606	2,9	1 047	5,0	756	3,6
Randzone	9 284	7 980	138	1,7	7 842	3 295	42,0	3 921	50,0	200	2,6	426	5,4	347	4,4
Zusammen	101 833	82 723	957	1,2	81 766	37 725	46,1	36 729	44,9	3 309	4,0	4 003	4,9	2 948	3,6
Ingolstadt															
Kernstadt	47 236	36 103	494	1,4	35 609	14 807	41,6	17 554	49,3	1 023	2,9	2 225	6,2	1 643	4,6
Verstädterte Zone	27 821	22 581	574	2,5	22 007	8 305	37,7	12 146	55,2	442	2,0	1 114	5,1	824	3,7
Randzone	10 654	9 097	319	3,5	8 778	2 272	25,9	6 075	69,2	90	1,0	341	3,9	268	3,1
Zusammen	85 711	67 781	1 387	2,0	66 394	25 384	38,2	35 775	53,9	1 555	2,3	3 680	5,5	2 735	4,1
Kaiserslautern															
Kernstadt	68 767	53 563	775	1,4	52 788	26 055	49,4	18 901	35,8	3 343	6,3	4 489	8,5	4 087	7,7
Ergänzungsgebiet	2 432	2 143	39	1,8	2 104	843	40,1	1 023	48,6	107	5,1	131	6,2	124	5,9
Verstädterte Zone	18 037	14 757	310	2,1	14 447	6 773	46,9	5 392	37,3	875	6,1	1 407	9,7	1 343	9,3
Randzone	6 667	5 358	119	2,2	5 239	2 334	44,6	2 056	39,2	300	5,7	549	10,5	527	10,1
Zusammen	95 903	75 821	1 243	1,6	74 578	36 005	48,3	27 372	36,7	4 625	6,2	6 576	8,8	6 081	8,2
Karlsruhe															
Kernstadt	175 469	127 594	2 158	1,7	125 436	53 668	42,8	54 880	43,8	8 357	6,7	8 531	6,8	7 371	5,9
Ergänzungsgebiet	32 392	26 304	730	2,8	25 574	9 502	37,2	13 023	50,9	1 648	6,4	1 401	5,5	1 232	4,8
Verstädterte Zone	83 111	68 381	2 465	3,6	65 916	24 800	37,6	34 492	52,3	3 312	5,0	3 312	5,0	2 930	4,4
Randzone	18 995	14 783	549	3,7	14 234	4 584	32,2	7 736	54,3	979	6,9	935	6,6	874	6,1
Zusammen	309 967	237 062	5 902	2,5	231 160	92 554	40,0	110 131	47,6	14 296	6,2	14 179	6,1	12 397	5,4
Kassel															
Kernstadt	156 469	125 704	2 497	2,0	123 207	67 885	55,1	39 334	31,9	8 975	7,3	7 013	5,7	5 327	4,3
Ergänzungsgebiet	13 209	11 630	50	0,4	11 580	7 454	64,4	3 122	27,0	588	5,1	416	3,6	270	2,3
Verstädterte Zone	72 567	64 622	849	1,3	63 773	39 908	62,6	17 453	27,4	3 238	5,1	3 174	5,0	2 255	3,5
Randzone	23 816	21 408	408	1,9	21 000	13 097	62,4	5 521	26,3	1 077	5,1	1 305	6,2	1 000	4,8
Zusammen	266 061	223 364	3 804	1,7	219 560	128 344	58,5	65 430	29,8	13 878	6,3	11 908	5,4	8 852	4,0
Kiel															
Kernstadt	190 359	148 575	1 302	0,9	147 273	78 120	53,0	55 248	37,5	7 022	4,8	6 883	4,7	5 413	3,7
Ergänzungsgebiet	17 555	14 420	121	0,8	14 299	7 066	49,4	5 729	40,1	808	5,7	696	4,9	583	4,1
Verstädterte Zone	36 934	30 141	304	1,0	29 837	13 923	46,7	12 962	43,4	1 579	5,3	1 373	4,6	1 151	3,9
Randzone	12 762	10 473	156	1,5	10 317	4 188	40,6	5 032	48,8	478	4,6	619	6,0	535	5,2
Zusammen	257 610	203 609	1 883	0,9	201 726	103 297	51,2	78 971	39,1	9 887	4,9	9 571	4,7	7 682	3,8
Koblenz															
Kernstadt	71 070	53 675	550	1,0	53 125	23 135	43,5	24 874	46,8	3 072	5,8	2 044	3,8	1 826	3,4
Ergänzungsgebiet	20 946	16 561	237	1,4	16 324	7 224	44,3	7 681	47,1	836	5,1	583	3,6	485	3,0
Verstädterte Zone	19 539	16 006	197	1,2	15 809	6 444	40,8	8 078	51,1	794	5,0	493	3,1	451	2,9
Randzone	11 813	9 653	150	1,6	9 503	3 523	37,1	5 120	53,9	585	6,2	275	2,9	247	2,6
Zusammen	123 368	95 895	1 134	1,2	94 761	40 326	42,6	45 753	48,3	5 287	5,6	3 395	3,6	3 009	3,2
Lübeck															
Kernstadt	175 202	140 228	1 853	1,3	138 375	67 045	48,5	58 791	42,5	5 847	4,2	6 692	4,8	5 457	3,9
Ergänzungsgebiet	12 189	9 912	135	1,4	9 777	4 352	44,5	4 298	44,0	534	5,5	593	6,1	480	4,9
Verstädterte Zone	17 750	14 998	200	1,3	14 798	6 458	43,6	7 024	47,5	559	3,8	757	5,1	656	4,4
Randzone	1 953	1 604	24	1,5	1 580	565	35,8	807	51,1	62	3,9	146	9,2	141	8,9
Zusammen	207 094	166 742	2 212	1,3	164 530	78 420	47,7	70 920	43,1	7 002	4,3	8 188	5,0	6 734	4,1
Lüdenscheid															
Kernstadt	54 987	43 538	491	1,1	43 047	21 040	48,9	16 591	38,5	3 163	7,3	2 253	5,2	1 920	4,5
Lüneburg															
Kernstadt	41 258	31 654	294	0,9	31 360	13 707	43,7	13 761	43,9	2 111	6,7	1 781	5,7	1 517	4,8
Verstädterte Zone	9 258	7 356	78	1,1	7 278	3 132	43,0	3 307	45,4	386	5,3	453	6,2	401	5,5
Randzone	10 689	8 643	114	1,3	8 529	3 062	35,9	4 234	49,6	477	5,6	756	8,9	697	8,2
Zusammen	61 205	47 653	486	1,0	47 167	19 901	42,2	21 302	45,2	2 974	6,3	2 990	6,3	2 615	5,5
Mannheim/Ludwigshafen															
Kernstadt	333 054	255 120	3 896	1,5	251 224	130 701	52,0	92 682	36,9	12 960	5,2	14 881	5,9	11 400	4,5
Ergänzungsgebiet	74 713	61 095	1 218	2,0	59 877	27 739	46,3	25 514	42,6	3 520	5,9	3 104	5,2	2 634	4,4
Verstädterte Zone	151 406	126 223	2 888	2,3	123 335	56 565	45,9	53 955	43,7	5 764	4,7	7 051	5,7	5 769	4,7
Randzone	21 866	17 661	355	2,0	17 306	7 311	42,2	6 958	40,2	1 206	7,0	1 831	10,6	1 695	9,8
Zusammen	581 039	460 099	8 357	1,8	451 742	222 316	49,2	179 109	39,6	23 450	5,2	26 867	5,9	21 498	4,8
Minden															
Kernstadt	35 776	27 736	354	1,3	27 382	13 085	47,8	10 373	37,9	2 398	8,8	1 526	5,6	1 264	4,6
Ergänzungsgebiet	17 905	15 091	218	1,4	14 873	8 135	54,7	4 617	31,0	1 498	10,1	623	4,2	531	3,6
Verstädterte Zone	16 978	14 571	278	1,9	14 293	8 459	59,2	4 255	29,8	936	6,5	643	4,5	529	3,7
Randzone	10 942	9 105	159	1,7	8 946	4 219	47,2	3 507	39,2	714	8,0	506	5,7	449	5,0
Zusammen	81 601	66 503													

1) Ohne Stimmen der Briefwähler. — 2) CSU nur in Bayern.

7. Stimmabgabe in den Stadtregionen nach Zonen

Stadtregionen	Wahlberechtigte	Wähler 1)	Ungültige Zweitstimmen 1)	Gültige Zweitstimmen 1)											
				insgesamt	davon für								darunter NPD		
					SPD		CDU/CSU 2)		FDP		Sonstige				
	Anzahl		%	Anzahl	%	Anzahl	%	Anzahl	%	Anzahl	%	Anzahl	%		
München															
Kernstadt	826 682	595 075	5 736	1,0	589 339	292 204	49,6	215 639	36,6	36 941	6,3	44 555	7,6	30 105	5,1
Ergänzungsgebiet	132 682	102 468	1 307	1,3	101 161	44 072	43,6	43 670	43,2	6 836	6,8	6 583	6,5	4 834	4,8
Verstädterte Zone	126 836	100 310	1 490	1,5	98 820	39 576	40,0	46 986	47,5	4 916	5,0	7 342	7,4	5 342	5,4
Randzone	54 781	43 205	819	1,9	42 386	13 872	32,7	23 176	54,7	1 813	4,3	3 525	8,3	2 050	4,8
Zusammen	1 140 981	841 058	9 352	1,1	831 706	389 724	46,9	329 471	39,6	50 506	6,1	62 005	7,5	42 331	5,1
Münster															
Kernstadt	123 924	97 600	804	0,8	96 796	41 633	43,0	45 306	46,8	6 059	6,3	3 798	3,9	2 897	3,0
Ergänzungsgebiet	12 108	10 208	83	0,8	10 125	4 117	40,7	4 969	49,1	716	7,1	323	3,2	259	2,6
Verstädterte Zone	13 108	11 147	133	1,2	11 014	3 355	30,5	6 597	59,9	565	5,1	497	4,5	264	2,4
Randzone	15 242	12 912	207	1,6	12 705	3 430	27,0	8 112	63,8	462	3,6	701	5,5	297	2,3
Zusammen	164 382	131 867	1 227	0,9	130 640	52 535	40,2	64 984	49,7	7 802	6,0	5 319	4,1	3 717	2,8
Neumünster															
Kernstadt	53 250	42 202	532	1,3	41 670	20 240	48,6	18 215	43,7	1 737	4,2	1 478	3,5	1 241	3,0
Verstädterte Zone	9 038	7 445	112	1,5	7 333	3 169	43,2	3 528	48,1	343	4,7	293	4,0	223	3,0
Randzone	4 535	3 666	55	1,5	3 611	1 112	30,8	2 128	58,9	163	4,5	208	5,8	199	5,5
Zusammen	66 823	53 313	699	1,3	52 614	24 521	46,6	23 871	45,4	2 243	4,3	1 979	3,8	1 663	3,2
Neunkirchen/Saar															
Kernstadt	30 655	24 077	666	2,8	23 411	12 416	53,0	7 668	32,8	1 591	6,8	1 736	7,4	1 316	5,6
Ergänzungsgebiet	44 603	36 567	976	2,7	35 591	16 218	45,6	13 451	37,8	2 368	6,7	3 554	10,0	2 389	6,7
Verstädterte Zone	11 512	9 748	305	3,1	9 443	4 083	43,2	4 153	44,0	591	6,3	616	6,5	528	5,6
Randzone	5 819	5 033	163	3,2	4 870	2 749	56,4	1 431	29,4	226	4,6	464	9,5	362	7,4
Zusammen	92 589	75 425	2 110	2,8	73 315	35 466	48,4	26 703	36,4	4 776	6,5	6 370	8,7	4 595	6,3
Neuwied															
Kernstadt	35 767	28 142	334	1,2	27 808	13 148	47,3	12 156	43,7	1 556	5,6	948	3,4	841	3,0
Ergänzungsgebiet	30 678	25 127	347	1,4	24 780	11 581	46,7	11 330	45,7	1 050	4,2	819	3,3	643	2,6
Verstädterte Zone	28 188	23 230	410	1,8	22 820	10 769	47,2	10 061	44,1	1 224	5,4	766	3,4	605	2,7
Randzone	7 114	5 840	109	1,9	5 731	2 821	49,2	2 352	41,0	321	5,6	237	4,1	210	3,7
Zusammen	101 747	82 339	1 200	1,5	81 139	38 319	47,2	35 899	44,2	4 151	5,1	2 770	3,4	2 299	2,8
Nürnberg/Fürth															
Kernstadt	403 522	312 209	6 363	2,0	305 846	150 101	49,1	112 386	36,7	16 481	5,4	26 878	8,8	21 555	7,0
Ergänzungsgebiet	97 098	79 080	1 196	1,5	77 884	35 270	45,3	31 754	40,8	4 490	5,8	6 370	8,2	5 399	6,9
Verstädterte Zone	81 693	67 606	1 423	2,1	66 183	27 006	40,8	29 772	45,0	3 182	4,8	6 223	9,4	5 480	8,3
Randzone	31 115	25 567	561	2,2	25 006	7 896	31,6	13 077	52,3	1 055	4,2	2 978	11,9	2 713	10,8
Zusammen	613 428	484 462	9 543	2,0	474 919	220 273	46,4	186 989	39,4	25 208	5,3	42 449	8,9	35 147	7,4
Oldenburg i.O.															
Kernstadt	92 572	71 128	878	1,2	70 250	32 298	46,0	27 601	39,3	5 778	8,2	4 573	6,5	3 873	5,5
Randzone	17 685	14 402	245	1,7	14 157	4 617	32,6	6 486	45,8	1 419	10,0	1 635	11,5	1 542	10,9
Zusammen	110 257	85 530	1 123	1,3	84 407	36 915	43,7	34 087	40,4	7 197	8,5	6 208	7,4	5 415	6,4
Osnabrück															
Kernstadt	98 710	77 992	886	1,1	77 106	36 409	47,2	33 361	43,3	4 563	5,9	2 773	3,6	2 286	3,0
Ergänzungsgebiet	22 029	19 252	286	1,5	18 966	8 143	42,9	9 853	52,0	507	2,7	463	2,4	377	2,0
Verstädterte Zone	46 706	39 969	540	1,4	39 429	15 917	40,4	20 863	52,9	1 478	3,7	1 171	3,0	1 002	2,5
Randzone	3 879	3 186	41	1,3	3 145	1 019	32,4	1 817	57,8	173	5,5	136	4,3	121	3,8
Zusammen	171 324	140 399	1 753	1,2	138 646	61 488	44,3	65 894	47,5	6 721	4,8	4 543	3,3	3 786	2,7
Paderborn															
Kernstadt	43 577	34 822	404	1,2	34 418	11 274	32,8	20 426	59,3	1 429	4,2	1 289	3,7	1 072	3,1
Verstädterte Zone	9 940	8 397	193	2,3	8 204	2 326	28,4	5 284	64,4	270	3,3	324	3,9	280	3,4
Randzone	14 731	12 470	273	2,2	12 197	3 394	27,8	7 898	64,8	462	3,8	443	3,6	379	3,1
Zusammen	68 248	55 689	870	1,6	54 819	16 994	31,0	33 608	61,3	2 161	3,9	2 056	3,8	1 731	3,2
Pforzheim															
Kernstadt	59 492	45 882	850	1,9	45 032	18 577	41,3	20 761	46,1	3 154	7,0	2 540	5,6	2 194	4,9
Ergänzungsgebiet	30 481	24 480	565	2,3	23 915	10 551	44,1	10 348	43,3	1 767	7,4	1 249	5,2	1 089	4,6
Verstädterte Zone	41 800	34 122	1 158	3,4	32 964	13 183	40,0	16 443	49,9	1 720	5,2	1 618	4,9	1 407	4,3
Randzone	12 579	10 085	329	3,3	9 756	3 734	38,3	4 928	50,5	582	6,0	512	5,2	462	4,7
Zusammen	144 352	114 569	2 902	2,5	111 667	46 045	41,2	52 480	47,0	7 223	6,5	5 919	5,3	5 152	4,6
Regensburg															
Kernstadt	87 253	66 776	1 012	1,5	65 764	22 185	33,7	37 080	56,4	1 836	2,8	4 663	7,1	3 836	5,8
Verstädterte Zone	30 809	25 760	651	2,5	25 109	8 995	35,8	13 864	55,2	518	2,1	1 732	6,9	1 445	5,8
Randzone	12 607	10 684	372	3,5	10 312	2 799	27,1	6 616	64,2	172	1,7	725	7,0	568	5,5
Zusammen	130 669	103 220	2 035	2,0	101 185	33 979	33,6	57 560	56,9	2 526	2,5	7 120	7,0	5 849	5,8
Reutlingen															
Kernstadt	49 360	39 244	567	1,4	38 677	16 062	41,5	17 461	45,1	3 128	8,1	2 026	5,2	1 676	4,3
Ergänzungsgebiet	11 583	9 559	151	1,6	9 408	3 593	38,2	4 584	48,7	687	7,3	544	5,8	435	4,6
Verstädterte Zone	26 872	21 882	430	2,0	21 392	7 600	35,5	10 965	51,3	1 709	8,0	1 118	5,2	977	4,6
Randzone	10 302	8 335	177	2,1	8 158	2 874	35,2	4 411	54,1	513	6,3	360	4,4	326	4,0
Zusammen	98 117	78 960	1 325	1,7	77 635	30 129	38,8	37 421	48,2	6 037	7,8	4 048	5,2	3 414	4,4
Rhein - Ruhr															
Kernstadt	4 680 338	3 703 624	49 452	1,3	3 654 172	1 988 388	54,4	1 316 693	36,0	194 471	5,3	154 620	4,2	104 783	2,9
Ergänzungsgebiet	1 342 316	1 100 331	15 196	1,4	1 085 135	568 063	52,3	412 671	38,0	58 588	5,4	45 813	4,2	33 255	3,1
Verstädterte Zone	345 378	286 044	4 304	1,5	281 740	122 665	43,5	129 698	46,						

7. Stimmabgabe in den Stadtregionen nach Zonen

Stadtregionen	Wahl- berech- tigte	Wähler 1)	Ungültige Zweit- stimmen 1)		Gültige Zweitstimmen 1)											
					ins- gesamt	davon für										
						SPD		CDU/CSU 2)		FDP		Sonstige		darunter NPD		
						Anzahl	%	Anzahl	%	Anzahl	%	Anzahl	%	Anzahl	%	
Saarbrücken																
Kernstadt	115 195	86 666	1 907	2,2	84 759	37 805	44,6	31 599	37,3	8 042	9,5	7 313	8,6	5 926	7,0	
Ergänzungsgebiet	67 508	53 636	1 109	2,1	52 527	24 080	45,8	18 673	35,5	5 104	9,7	4 670	8,9	3 611	6,9	
Verstädterte Zone	72 830	60 616	1 579	2,6	59 037	21 642	36,7	29 291	49,6	3 837	6,5	4 267	7,2	3 564	6,0	
Randzone	3 124	2 652	108	4,1	2 544	827	32,5	1 379	54,2	130	5,1	208	8,2	182	7,2	
Zusammen	258 657	203 570	4 703	2,3	198 867	84 354	42,4	80 942	40,7	17 113	8,6	16 458	8,3	13 283	6,7	
Saarlouis																
Kernstadt	38 228	31 408	1 504	4,8	29 904	12 259	41,0	14 455	48,3	1 418	4,7	1 772	5,9	1 401	4,7	
Ergänzungsgebiet	17 850	14 952	530	3,5	14 422	5 090	35,3	7 502	52,0	810	5,6	1 020	7,1	675	4,7	
Verstädterte Zone	6 578	5 547	224	4,0	5 323	1 966	36,9	2 740	51,5	218	4,1	399	7,5	299	5,6	
Randzone	4 989	4 254	177	4,2	4 077	1 442	35,4	2 197	53,9	172	4,2	266	6,5	227	5,6	
Zusammen	67 645	56 161	2 435	4,3	53 726	20 757	38,6	26 894	50,1	2 618	4,9	3 457	6,4	2 602	4,8	
Schweinfurt																
Kernstadt	41 272	32 258	541	1,7	31 717	14 922	47,0	13 643	43,0	1 282	4,0	1 870	5,9	1 471	4,6	
Ergänzungsgebiet	2 337	1 920	53	2,8	1 867	780	41,8	891	47,7	81	4,3	115	6,2	101	5,4	
Verstädterte Zone	23 684	19 998	458	2,3	19 540	6 628	33,9	11 316	57,9	609	3,1	987	5,1	802	4,1	
Randzone	17 778	15 348	428	2,8	14 920	2 553	17,1	11 470	76,9	220	1,5	677	4,5	591	4,0	
Zusammen	85 071	69 524	1 480	2,1	68 044	24 883	36,6	37 320	54,8	2 192	3,2	3 649	5,4	2 965	4,4	
Siegen																
Kernstadt	38 089	29 972	351	1,2	29 621	14 353	48,5	11 633	39,3	2 093	7,1	1 542	5,2	1 286	4,3	
Ergänzungsgebiet	43 959	35 948	400	1,1	35 548	18 225	51,3	13 664	38,4	2 047	5,8	1 612	4,5	1 356	3,8	
Verstädterte Zone	11 555	9 714	122	1,3	9 592	3 601	37,5	5 211	54,3	434	4,5	346	3,6	302	3,1	
Randzone	8 976	7 193	113	1,6	7 080	3 391	47,9	2 796	39,5	500	7,1	393	5,6	353	5,0	
Zusammen	102 579	82 827	986	1,2	81 841	39 570	48,3	33 304	40,7	5 074	6,2	3 893	4,8	3 297	4,0	
Stuttgart																
Kernstadt	409 832	311 332	4 127	1,3	307 205	146 128	47,6	116 248	37,8	29 089	9,5	15 740	5,1	12 411	4,0	
Ergänzungsgebiet	363 322	292 810	4 034	1,4	288 776	124 904	43,3	126 847	43,9	21 845	7,6	15 180	5,3	12 759	4,4	
Verstädterte Zone	223 968	182 781	3 552	1,9	179 229	72 356	40,4	83 977	46,9	14 024	7,8	8 872	5,0	7 656	4,3	
Randzone	53 254	42 891	1 048	2,4	41 843	14 759	35,3	21 073	50,4	3 647	8,7	2 364	5,6	2 139	5,1	
Zusammen	1 050 376	829 814	12 761	1,5	817 053	358 147	43,8	348 145	42,6	68 605	8,4	42 156	5,2	34 965	4,3	
Trier																
Kernstadt	70 901	53 402	1 150	2,2	52 252	20 749	39,7	26 415	50,6	2 695	5,2	2 393	4,6	2 149	4,1	
Ergänzungsgebiet	5 665	4 712	64	1,4	4 648	1 513	32,6	2 661	57,3	264	5,7	210	4,5	200	4,3	
Verstädterte Zone	4 373	3 637	72	2,0	3 565	1 226	34,4	2 063	57,9	134	3,8	142	4,0	115	3,2	
Randzone	10 112	8 581	244	2,8	8 337	2 621	31,4	5 013	60,1	335	4,0	368	4,4	340	4,1	
Zusammen	91 051	70 332	1 530	2,2	68 802	26 109	37,9	36 152	52,5	3 428	5,0	3 113	4,5	2 804	4,1	
Ulm/Neu - Ulm																
Kernstadt	79 799	61 382	1 000	1,6	60 382	26 403	43,7	25 819	42,8	4 361	7,2	3 799	6,3	3 282	5,4	
Ergänzungsgebiet	13 137	10 683	215	2,0	10 468	4 540	43,4	4 845	46,3	479	4,6	604	5,8	520	5,0	
Verstädterte Zone	30 129	25 230	651	2,6	24 579	8 372	34,1	14 035	57,1	927	3,8	1 245	5,1	1 096	4,5	
Randzone	21 858	18 412	655	3,6	17 757	4 692	26,4	11 223	63,2	857	4,8	985	5,5	910	5,1	
Zusammen	144 923	115 707	2 521	2,2	113 186	44 007	38,9	55 922	49,4	6 624	5,9	6 633	5,9	5 808	5,1	
Wetzlar																
Kernstadt	24 305	19 801	79	0,4	19 722	9 476	48,0	7 183	36,4	1 692	8,6	1 371	7,0	874	4,4	
Verstädterte Zone	39 717	34 503	707	2,0	33 796	18 713	55,4	10 063	29,8	2 692	8,0	2 328	6,9	1 489	4,4	
Randzone	14 947	12 605	302	2,4	12 303	6 252	50,8	4 010	32,6	1 030	8,4	1 011	8,2	649	5,3	
Zusammen	78 969	66 909	1 088	1,6	65 821	34 441	52,3	21 256	32,3	5 414	8,2	4 710	7,2	3 012	4,6	
Wiesbaden - Mainz																
Kernstadt	292 779	231 915	3 701	1,6	228 214	110 539	48,4	86 626	38,0	17 134	7,5	13 915	6,1	10 763	4,7	
Ergänzungsgebiet	74 911	64 635	995	1,5	63 640	34 736	54,6	22 129	34,8	2 893	4,5	3 882	6,1	2 703	4,2	
Verstädterte Zone	55 507	47 088	645	1,4	46 443	21 496	46,3	19 389	41,7	2 687	5,8	2 871	6,2	2 218	4,8	
Randzone	54 835	44 726	802	1,8	43 924	19 491	44,4	17 295	39,4	3 761	8,6	3 377	7,7	3 101	7,1	
Zusammen	478 032	388 364	6 143	1,6	382 221	186 262	48,7	145 439	38,1	26 475	6,9	24 045	6,3	18 785	4,9	
Wilhelmshaven																
Kernstadt	72 423	55 999	744	1,3	55 255	29 740	53,8	20 185	36,5	2 620	4,7	2 710	4,9	2 314	4,2	
Randzone	17 869	14 364	264	1,8	14 100	6 809	48,3	5 308	37,6	1 162	8,2	821	5,8	729	5,2	
Zusammen	90 292	70 363	1 008	1,4	69 355	36 549	52,7	25 493	36,8	3 782	5,5	3 531	5,1	3 043	4,4	
Wolfsburg																
Kernstadt	53 384	42 225	385	0,9	41 840	19 839	47,4	18 534	44,3	1 790	4,3	1 677	4,0	1 404	3,4	
Ergänzungsgebiet	6 587	5 549	76	1,4	5 473	2 287	41,8	2 808	51,3	154	2,8	224	4,1	206	3,8	
Verstädterte Zone	20 499	17 376	253	1,5	17 123	6 987	40,8	8 691	50,8	603	3,5	842	4,9	763	4,5	
Randzone	14 248	12 134	246	2,0	11 888	3 835	32,3	6 708	56,4	467	3,9	878	7,4	833	7,0	
Zusammen	94 718	77 284	960	1,2	76 324	32 948	43,2	36 741	48,1	3 014	3,9	3 621	4,7	3 206	4,2	
Worms																
Kernstadt	52 753	42 323	706	1,7	41 617	20 633	49,6	15 506	37,3	2 436	5,9	3 042	7,3	2 490	6,0	
Randzone	7 061	5 794	119	2,1	5 675	2 696	47,5	1 948	34,3	284	5,0	747	13,2	702	12,4	
Zusammen	59 814	48 117	825	1,7	47 292	23 329	49,3	17 454	36,9	2 720	5,8	3 789	8,0	3 192	6,7	
Würzburg																
Kernstadt	79 758	57 763	571	1,0	57 192	22 584	39,5	28 114	49,2	2 935	5,1	3 559	6,2	2 904	5,1	
Ergänzungsgebiet	11 887	9 733	158	1,6	9 575	4 240	44,3	4 422	46,2	414	4,3	499	5,2	416	4,3	
Verstädterte Zone	23 980	20 101	332	1,7	19 769	8 317	42,1	9 910	50,1	622	3,1	920	4,7	754	3,8	
Randzone																

Fachserie A

Bevölkerung und Kultur

Reihe 1: Bevölkerungsstand und -entwicklung (jährlich)

I. Bevölkerungsentwicklung (vierteljährlich), II. Alter und Familienstand der Bevölkerung (jährlich), III. Bevölkerung der kreisfreien Städte und Landkreise (halbjährlich), IV. Bevölkerung der Gemeinden nach Größenklassen und mit 20 000 und mehr Einwohnern (jährlich), Bevölkerung der Gemeinden mit 10 000 (jährlich) bzw. 2 000 und mehr Einwohnern (unregelmäßig), V. Staatsangehörigkeit (jährlich)
Sonderbeiträge: Vorausschätzung der Bevölkerung für die Jahre 1966 bis 2000

Reihe 2: Natürliche Bevölkerungsbewegung (jährlich)

I. Eheschließungen, Geborene und Gestorbene (vierteljährlich), II. Gerichtliche Ehelösungen (jährlich)
Sonderbeiträge: Allgemeine Sterbetafeln (unregelmäßig), Kinderzahl der Ehen 1962 (einmalig). Lebenslauf einer Generation – aufgrund von Tafelberechnungen 1960/62 (einmalig), Heirats tafeln 1960/62, Ehedauertafeln 1961 sowie spezielle Sterbetafeln 1960/62 (einmalig)

Reihe 3: Wanderungen (vierteljährlich und jährlich mit Eilbericht)**Reihe 4: Vertriebene und Flüchtlinge (unregelmäßig)****Reihe 5: Haushalte und Familien (unregelmäßig)****Reihe 6: Erwerbstätigkeit**

I. Entwicklung der Erwerbstätigkeit (jährlich), II. Versicherte in der gesetzlichen Kranken- und Rentenversicherung (jährlich), III. Streiks (vierteljährlich, jährlich)
Sonderbeiträge: Erwerbstätigkeit von Frauen und Müttern und die Betreuung ihrer Kinder 1962 (einmalig), Erwerbstätigkeit von Frauen und Müttern und ihre berufliche Ausbildung 1964 bis 1966 (einmalig), Erwerbstätigkeit und berufliche Ausbildung, April 1964 (einmalig), Berufsnachwuchs – Übergänge aus Schulen in das Erwerbsleben 1958 bis 1965 (einmalig)

Reihe 7: Gesundheitswesen (jährlich)

I. Meldepflichtige Krankheiten (wöchentlich), vierteljährlich, jährlich, II. Tuberkulose (vierteljährlich, jährlich), III. Krankenhäuser, Berufe des Gesundheitswesens (jährlich), IV. Sterbefälle nach Todesursachen (vierteljährlich, jährlich)
Sonderbeiträge: Beruf und Todesursache 1955 (einmalig), Sterbefälle nach Todesursachen 1952 bis 1961 (einmalig), Sterbefälle nach Todesursachen, Altersgruppen und Familienstand 1961 (einmalig), Sterbefälle nach Todesursachen, Altersgruppen und Gemeindegroßenklassen 1961 (einmalig), Körperbehinderte April 1966 (einmalig), Kranke und unfallverletzte Personen, April 1966 (einmalig)

Reihe 8: Wahl zum Deutschen Bundestag (vierjährlich)

Wahl zum 6. Deutschen Bundestag 1969:

Verzeichnis der Wahlbewerber

1. Ergebnisse früherer Bundestags- und Landtagswahlen nach Ländern,
2. Strukturdaten für die Bundestagswahlkreise,
3. Vergleichszahlen aus früheren Wahlen für die Bundestagswahlkreise,
4. Vorläufige Ergebnisse nach Wahlkreisen,
5. Endgültige Ergebnisse nach Wahlkreisen
6. Allgemeine Wahlergebnisse nach Wahlkreisen, Sitzverteilung und Abgeordnete
7. Wahlergebnisse nach kreisfreien Städten und Landkreisen
8. Wahlbeteiligung und Stimmabgabe der Männer und Frauen nach dem Alter

Reihe 9: Rechtspflege (jährlich)

I. Organisation, Personal und Geschäftsanfall im Gerichtswesen (jährlich), II. Strafverfolgung (jährlich), III. Strafvollzug (jährlich), IV. Bewährungshilfe (jährlich)
Sonderbeiträge: Die Straffälligkeit im Bundesgebiet 1954 bis 1965, in den Ländern 1961 bis 1965 (einmalig)

Reihe 10: Bildungswesen

I. Allgemeinbildende Schulen (jährlich), II. Berufsbildende Schulen (jährlich), III. Ingenieurschulen, Technikerschulen und Technikerlehrgänge (jährlich), IV. Pädagogische Hochschulen und entsprechende Einrichtungen (jährlich mit Vorbericht), V. Studierende an Hochschulen (Große Hochschulstatistik) (halbjährlich), Hochschulbesuch (Kleine Hochschulstatistik) (halbjährlich), Hochschullehrer und sonstiges wissenschaftliches Personal an Wissenschaftlichen und Pädagogischen Hochschulen (unregelmäßig), VI. Kulturelle Einrichtungen (unregelmäßig)

Reihe 11: Bevölkerung des Auslandes

I. Bevölkerungsstand und -entwicklung 1969, II. Natürliche Bevölkerungsbewegung (in Vorbereitung)

Ergebnisse einmaliger Zählungen

Als einmalige Veröffentlichung erscheinen hier die Ergebnisse der Volks- und Berufszählung vom 6. 6. 1961

Systematische Verzeichnisse

Klassifizierung der Berufe (Ausgabe 1970)

Internationale Standardklassifizierung der Berufe (Deutsche Übersetzung 1960)

Handbuch der Internationalen Klassifikation der Krankheiten, Verletzungen und Todesursachen (I CD) 1968, Band I: Systematisches Verzeichnis, Band II: Alphabetisches Verzeichnis (in Vorbereitung)

Verzeichnis der Krankheiten, Gesundheitsschädigungen und Todesursachen für die Statistik der Sozialversicherungsträger (Ausgabe 1962)

Verzeichnis der Krankenhäuser in der Bundesrepublik Deutschland (Ausgabe 1969)

Verzeichnis der Religionsbenennungen (Ausgabe 1970)

Ämtliches Gemeindeverzeichnis für die Bundesrepublik Deutschland (Ausgabe 1961)

Statistische Kennziffern der Gemeinden und Verwaltungsbezirke in der Bundesrepublik Deutschland (Ausgabe 1970 mit Ergänzungen)

Verzeichnis der Höheren Schulen, Mittelschulen und Sonderschulen in den Ländern der Bundesrepublik Deutschland einschl. Berlin (West) (Ausgabe 1960)

