


Statistisches Bundesamt

# Bautätigkeit und Wohnungen

Gebäude- und Wohnungszählung vom 25. Mai 1987



Fachserie **5**

Heft 5

Ergebnisse für nichtadministrative Gebietsgliederungen

Teil 1 : Ausgewählte Strukturdaten

Statistisches Bundesamt  
Bibliothek - Dokumentation - Archiv

Metzler-Poeschel Stuttgart

Herausgeber:  
Statistisches Bundesamt  
Gustav-Stresemann-Ring 11  
6200 Wiesbaden 1

Verlag:  
Metzler-Poeschel Stuttgart

Verlagsauslieferung:  
Hermann Leins GmbH & Co.  
Verlags-KG  
Holzwiesenstr. 2  
7408 Kusterdingen  
Telefon: 07071/33046  
Telex: 7 262 891 mepo d  
Telefax: 07071/33653

Erscheinungsfolge: einmalig

Erschienen im August 1990

Preis: DM 13,-

Bestellnummer: 2053005 - 87900

Copyright: Statistisches Bundesamt, Wiesbaden 1990

Vervielfältigung - außer für gewerbliche Zwecke -  
mit Quellenangabe gestattet.

Statist. Bundesamt - Bibliothek



16-03510

# Inhalt

	Seite
Vorbemerkung .....	5
T e x t t e i l	
1 Methodische Erläuterungen .....	6
2 Definitionen von Begriffen und Merkmalen .....	8
S c h a u b i l d e r	
1 Raumordnungsregionen der Bundesrepublik Deutschland .....	14
2 Siedlungsstrukturelle Typisierung der Kreise bzw. kreisfreien Städte .....	15
T a b e l l e n t e i l	
1 Ausgewählte Strukturzahlen .....	16
2 Gebäude mit Wohnraum, Unterkünfte, Wohnungen und sonstige Wohneinheiten nach siedlungsstrukturellen Gemeindetypen .....	18
3 Bewohnte reine Mietwohnungen mit Mietangabe nach Baualter des Gebäudes, öffentlicher Förderung, Miete je m2 und siedlungsstrukturellen Gemeindetypen .....	36
4 Gebäude mit Wohnraum, Unterkünfte, Wohnungen und sonstige Wohneinheiten nach Raumordnungsregionen .....	54
5 Bewohnte reine Mietwohnungen mit Mietangabe nach Baualter des Gebäudes, öffentlicher Förderung, Miete je m2 und Raumordnungsregionen .....	58
6 Gebäude mit Wohnraum, Unterkünfte, Wohnungen und sonstige Wohneinheiten nach Gemeindegrößenklassen .....	62
7 Bewohnte reine Mietwohnungen mit Mietangabe nach Baualter des Gebäudes, öffentlicher Förderung, Miete je m2 und Gemeindegrößenklassen .....	66
A n h a n g	
1 Übersicht über die Zugehörigkeit der kreisfreien Städte/Landkreise zu den Raumordnungsregionen und siedlungsstrukturellen Kreistypen der Bundesrepublik Deutschland .....	70
2 Wohnungsbogen der Gebäude- und Wohnungszählung 1987 .....	73
3 Veröffentlichungsprogramm der Gebäude- und Wohnungszählung 1987 .....	75

Die Angaben beziehen sich auf das Bundesgebiet; sie schließen Berlin (West) ein.

#### Auf- und Abrundungen

Im allgemeinen wird ohne Rücksicht auf die Endsumme auf- bzw. abgerundet. Deshalb können sich bei der Summierung von Einzelangaben geringfügige Abweichungen in der Endsumme ergeben.

#### Auf- und Ausgliederungen

Die vollständige Aufgliederung einer Summe ist durch das Wort `d a v o n` kenntlich gemacht, die teilweise Ausgliederung durch das Wort `d a r u n t e r`. Bei teilweiser Ausgliederung nach verschiedenen, nicht summierbaren Merkmalen sind die Worte `u n d z w a r` gebraucht worden. Auf die Bezeichnung "davon" bzw. "darunter" ist verzichtet worden, wenn aus Aufbau und Wortlaut von Tabellenkopf und Vorspalte unmißverständlich hervorgeht, daß es sich um eine Auf- bzw. Ausgliederung handelt.

## Vorbemerkung

In der vorliegenden Veröffentlichung sind für

- die siedlungsstrukturellen Gebietstypen der Bundesanstalt für Landeskunde und Raumordnung,
- Raumordnungsregionen des Bundesraumordnungsprogramms sowie
- Gemeindegrößenklassen

ausgewählte Strukturdaten der Gebäude- und Wohnungszählung 1987 zusammengestellt. Siedlungsstrukturelle Gebietstypen und Raumordnungsregionen, die als nichtadministrative Gebietseinheiten gleichwohl auf der administrativen Gebietsgliederung aufbauen, liefern aufgrund ihrer größeren Homogenität bessere Möglichkeiten für regionale Vergleiche und die Feststellung von Struktur- und Entwicklungsunterschieden als die sonst üblichen Ergebnisdarstellungen für Bund, Länder, Regierungsbezirke, Kreise und Gemeinden.

Während die Ergebnissgliederung nach Raumordnungsregionen an die Darstellung anknüpft, die dem in vierjährigen Abständen zu erstellenden Raumordnungsbericht der Bundesregierung zugrunde liegt, stellen die siedlungsstrukturellen Gebietstypen der Bundesforschungsanstalt für Landeskunde und Raumordnung (Regions-, Kreis- und Gemeindetypen) ein analytisches Raster zur Beobachtung der räumlichen Entwicklung dar. Ihre Festlegung erfolgte Anfang der 80er Jahre auf der Basis der Merkmale "Dichte" und "Zentralität". Die zur Festlegung gesetzten Schwellenwerte werden - gerade im Lichte der Volkszählung 1987 - einer erneuten Prüfung unterzogen werden, die in Zukunft zu Modifikationen der Gebietstypen führen können. Ergebnisdarstellungen nach siedlungsstrukturellen Gebietstypen stellen eine wichtige Ergänzung zu den Gliederungen nach Gemeindegrößenklassen dar, denen vor Durchführung der Gebietsneugliederungen im Zuge der Verwaltungsreformen zwischen 1970 und 1980 für regionale Strukturvergleiche eine zentrale Bedeutung zukam.

Für Heft 5, Teil 2 sind stärker differenzierte Merkmalsnachweisungen und zusätzliche Regionalgliederungen vorgesehen.

Im Aufbau mit der vorliegenden Publikation vergleichbar, werden im Rahmen des Veröffentlichungsprogramms zur Volks- und Berufszählung 1987 in der Fachserie 1 als Heft 8, Teil 1 ebenfalls ausgewählte Strukturdaten zur Bevölkerung und Erwerbstätigkeit für die genannten nichtadministrativen Gebietsgliederungen vorgelegt.

# 1 Methodische Erläuterungen

## 1.1 Rechtsgrundlagen; Erhebungsbereiche; allgemeiner Erhebungsumfang; Erhebungsstichtag

Rechtsgrundlagen der Volkszählung 1987 waren das "Gesetz über eine Volks-, Berufs-, Gebäude-, Wohnungs- und Arbeitsstättenzählung (Volkszählungsgesetz 1987) vom 8. November 1985 (BGBl. I S. 2078)"<sup>1)</sup> - im folgenden VZG '87 - sowie die nach § 9 Abs. 3 Volkszählungsgesetz 1987 erlassenen Durchführungsverordnungen der Länder und die sie ergänzenden Verwaltungsvorschriften.

Die Volkszählung 1987 umfaßte drei Erhebungsbereiche, nämlich

- eine Volks- und Berufszählung als Einwohnerzählung, die mit der Erhebung bevölkerungs- und insbesondere auch berufs- und erwerbsstatistischer Angaben verbunden war,
- eine Gebäude- und Wohnungszählung, die neben der Bestandsaufnahme auch die Gewinnung grundlegender Strukturdaten zum Gegenstand hatte

sowie

- eine Arbeitsstättenzählung, durch die ein umfassender Überblick über Zahl und Größe aller nichtlandwirtschaftlichen Arbeitsstätten und Unternehmen gewonnen werden sollte.

Die Volkszählung 1987 ist in allen Erhebungsbereichen und im Hinblick auf das gesamte Erhebungsprogramm als Vollerhebung durchgeführt worden. Alle Ergebnisse beziehen sich somit auf die Gesamtheit der Erhebungseinheiten und können deshalb fachlich und regional bis zur Blockseite grundsätzlich uneingeschränkt untergliedert werden. Nach § 12 Volkszählungsgesetz 1987 war Auskunftspflicht vorgesehen, um sowohl insgesamt als auch für den Nachweis kleiner statistischer Teilmengen den geforderten hohen Genauigkeitsgrad gewährleisten zu können.

1) Siehe hierzu im einzelnen, Würzberger, P./Stürmer, B./Störtzbach, B.: "Volkszählung 1987 - Rechtliche Grundlagen und Konzept nach dem Urteil des Bundesverfassungsgerichts vom 15. Dezember 1983", in WiSta 12/1986, S. 927 ff.

Stichtag der Volkszählung 1987 war der 25. Mai 1987, 0.00 Uhr, d.h. Mitternacht vom 24. Mai auf den 25. Mai. Die bis zu diesem Zeitpunkt gegebenen Verhältnisse waren damit maßgebend für die Abgrenzung der Erhebungsumfänge und für die Erteilung der Auskunft.

Die folgenden Ausführungen beziehen sich auf den Erhebungsbereich der Gebäude- und Wohnungszählung.

## 1.2 Abgrenzung des Erhebungsumfangs der Gebäude- und Wohnungszählung

Bei der Gebäude- und Wohnungszählung 1987 wurden wie bei früheren Zensen zum einen alle Gebäude mit Wohnraum und bewohnten Unterkünfte (Gebäudezählung), zum anderen die darin vorhandenen Wohneinheiten (Wohnungszählung) erhoben. Nicht in die Zählung einbezogen wurden Gebäude, die am Zählungsstichtag ausschließlich anderen als Wohnzwecken dienten, ebenso wenig wie Gebäude, die ausschließlich von Personen bewohnt wurden, die keinen eigenen Haushalt führten und anstaltsmäßig untergebracht waren.

Zur Gebäude- und Wohnungszählung 1987 nicht auskunftspflichtig waren - ebenso wie bei der Volks- und Berufszählung 1987 - Angehörige ausländischer Streitkräfte, diplomatischer und berufskonsularischer Vertretungen sowie der Ständigen Vertretung der DDR. In deren Eigentum befindliche Gebäude und Wohnungen wurden deshalb auch dann nicht gezählt, wenn sie außerhalb geschlossener Bereiche lagen. Für Angaben über Gebäude und Wohnungen, die diesem Personenkreis am Zählungsstichtag zur Nutzung überlassen waren, bestand jedoch eine Auskunftsverpflichtung des Eigentümers oder Verwalters.

Wie bereits angedeutet, war der Erhebungsumfang der Gebäude- und Wohnungszählung 1987 in zeitlicher Hinsicht durch den Zählungsstichtag abgegrenzt, d.h. es waren die Verhältnisse am 25. Mai 1987, 0.00 Uhr maßgebend. Dem entsprechend wurden nur solche Gebäude mit Wohnraum gezählt, deren Baufertigstellung vor diesem Zeitpunkt lag oder für die eine beantragte Abbruchgenehmigung noch nicht erteilt

worden war. Im Bau befindliche Gebäude mit Wohnraum wurden nur dann erhoben, wenn zum Zählungstichtag mindestens eine Wohnung bereits bezogen war.

Leerstehende Gebäude mit Wohnraum wurden in die Zählung dann einbezogen, wenn

- die Wohnungen vorübergehend leer standen und später wieder zu Wohnzwecken genutzt werden sollten,
- die Wohnungen fertiggestellt, aber noch nicht bezogen waren,
- sie zum Abriß bestimmt waren, aber - wie erwähnt - noch keine behördliche Abbruchgenehmigung vorlag oder
- die Umwidmung aller Wohnungen in Räume für gewerbliche Nutzung zwar geplant war, jedoch noch keine behördliche Genehmigung zur Nutzungsänderung vorlag.

Unterkünfte, wie Baracken, Lauben u.ä., d.h. Bauten, die nur vorübergehend zu Wohnzwecken genutzt und deshalb nicht zu den Gebäuden mit Wohnraum gerechnet werden, wurden nur dann gezählt, wenn sie zum maßgeblichen Zeitpunkt zumindest teilweise bewohnt waren.

### 1.3 Erhebungs- und Darstellungseinheiten, Erhebungsmerkmale der Gebäude- und Wohnungszählung

Erhebungs- und Darstellungseinheit der Gebäudezählung ist insbesondere das Gebäude mit Wohnraum, zu dem sowohl Wohngebäude, d.h. Gebäude, die mindestens zur Hälfte für Wohnzwecke genutzt werden, aber auch überwiegend gewerblich genutzte Gebäude und Verwaltungsgebäude, wenn sie mindestens eine Wohneinheit enthalten (sonstige Gebäude mit Wohnraum), gerechnet werden. Die Zuordnung als "Wohngebäude" oder "sonstiges Gebäude mit Wohnraum" war von den Auskunftgebern in Abhängigkeit von den jeweiligen Anteilen des Gebäudes für Wohnzwecke sowie für Nichtwohnzwecke, (d.h. für gewerbliche, soziale, kulturelle Zwecke, Verwaltungszwecke usw.) an der Gesamtnutzfläche vorzunehmen.

Ob es sich bei einer Wohneinheit, der Erhebungs- und Darstellungseinheit der Wohnungszählung, um eine Wohnung handelte, wurde dagegen nicht erfragt, sondern anhand der erho-

benen Merkmale im Zuge der Aufbereitung festgestellt. Als Wohnung galten dabei nur in Gebäuden mit Wohnraum gelegene Wohneinheiten, die mit einer Küche oder Kochnische ausgestattet waren. Wohneinheiten ohne Küche oder Kochnische in Gebäuden mit Wohnraum sowie alle Wohneinheiten in bewohnten Unterkünften wurden dagegen als sonstige Wohneinheiten eingestuft. Falls ein Haushalt in einem Gebäude oder einer Unterkunft mehr als eine Wohneinheit nutzte, so waren die Angaben auf nur einem Erhebungsbogen zusammenzufassen.

Bezüglich der gebäude- und wohnungsbezogenen Merkmale der Gebäude- und Wohnungszählung 1987 kann auf den im Anhang abgedruckten "Wohnungsbogen mit Gebäudeangaben" verwiesen werden.

### 1.4 Erläuterungen zu ausgewählten Nachweisungen der Gebäude- und Wohnungszählung

#### Wohngebäude

Die Aufgliederung der Wohngebäude nach der Anzahl der vorhandenen Wohnungen läßt etwaig vorhandene sonstige Wohneinheiten außer acht. In diesen Fällen wird ein Mehrfamilienhaus als Wohngebäude mit der entsprechenden Anzahl an Wohnungen nachgewiesen. Eine Differenz zwischen der Summe der Gebäude nach der Zahl der Wohnungen und der Gesamtzahl der Wohngebäude erklärt sich durch das Auftreten von Wohngebäuden, in denen ausschließlich sonstige Wohneinheiten vorkamen.

#### Wohnheime

Als Wohnheime gelten nur Wohngebäude, die vollständig Wohnheimzwecken dienen, sonstige Gebäude mit nur zu Wohnzwecken genutztem Wohnraum gelten als Gebäude mit vollständiger Wohnheimnutzung. Nur teilweise für Wohnheimzwecke genutzte Gebäude mit Wohnraum werden nicht als Wohnheime nachgewiesen. Bei der Gebäude- und Wohnungszählung 1968 hingegen wurden alle Gebäude mit Wohnheimnutzung als separate Einheiten erhoben und den sonstigen Gebäuden zugeordnet.

#### Wohneinheiten

Bei der Darstellung der Wohneinheiten wird unterschieden zwischen Wohnungen (mit Küche oder

Kochnische) und sonstigen Wohneinheiten in Gebäuden (ohne Küche oder Kochnische) bzw. Unterkünften (mit oder ohne Küche/Kochnische). Die sonstigen Wohneinheiten entsprechen den Wohngelegenheiten der Gebäude- und Wohnungszählung 1968.

#### Freizeitwohneinheiten

Für Freizeit Zwecke genutzte Wohnungen bzw. sonstige Wohneinheiten können grundsätzlich aufgetreten sein in

- Wohngebäuden mit nur einer oder zwei Wohneinheiten, deren Gesamtwohnfläche entweder weniger als 50 m<sup>2</sup> (Kategorie 1) oder 50 m<sup>2</sup> und mehr (Kategorie 2) beträgt sowie in
- übrigen Gebäuden mit Wohnraum (Kategorie 3).

Während 1968 nur die Kategorie 1 und 2 unterschieden, Fälle der Kategorie 3 dagegen als sog. Zweitwohnungen zusammen mit "echten", d.h. für Berufs- und Ausbildungszwecke genutzten Zweitwohnungen zusammengefaßt wurden, sind 1987 alle Freizeitwohnungen/-wohneinheiten gesondert erhoben worden. Fälle der Kategorie 1 sind 1968 wie 1987 den Unterkünften zugerechnet, Fälle der Kategorie 2 1987 aus Vergleichsgründen gesondert ausgewiesen worden.

#### Öffentliche Förderung

Zur Zahl der mit Mitteln des sozialen Wohnungsbaus geförderten Wohnungen (1. Förderungsweg) ist anzumerken, daß zwar alle öffentlich geförderten Wohnungen nach 1948 gebaut und gefördert worden sind, das Alter der einzelnen Wohnung jedoch vom Baualter des Gebäudes abgeleitet wird. Bei teilweise Wiederaufbau oder Anbau kann dessen Bausubstanz daher auch aus der Zeit vor 1949 stammen.

#### Haushalte

Während bei der Volks- und Berufszählung Haushalte dann nicht als Privathaushalte gezählt wurden, wenn sich die vorwiegend benutzte Wohnung sämtlicher Haushaltsmitglieder in einer anderen Gemeinde befand, werden in der Gebäude- und Wohnungszählung alle Haushalte berücksichtigt. Zu beachten ist, daß es sich bei den sonstigen wohnberechtigten Haushalten vielfach um solche in Freizeitwohnungen/-wohneinheiten handelt.

#### Mietwohnungen

Im vorliegenden Heft werden die von Angehörigen ausländischer Streitkräfte, diplomatischer oder berufskonsularischer Vertretungen sowie der Ständigen Vertretung der DDR privatrechtlich gemieteten Wohnungen nicht als Mietwohnungen nachgewiesen.

## **2 Definitionen von Begriffen und Merkmalen**

#### Baualter/Baujahr

Als Baujahr des Gebäudes gilt das Jahr der Bezugsfertigstellung. Bei Gebäuden, die durch Schäden teilweise unbenutzbar geworden waren und wiederhergestellt sind, sowie bei total renovierten Gebäuden und Erweiterungsbauten gilt als Baujahr das Jahr der ursprünglichen Errichtung, bei total zerstörten und wieder aufgebauten Gebäuden das Jahr des Wiederaufbaus.

#### Eigentümerwohneinheiten/-wohnungen

Das sind Wohnungen/sonstige Wohneinheiten, die vom Eigentümer des Gebäudes oder der Wohnung selbst genutzt werden.

#### Eigentumswohnungen

Eigentumswohnungen sind alle Wohneinheiten, an denen durch Eintragung im Wohnungsgrundbuch Sondereigentum nach dem Wohnungseigentumsgesetz vom 15.3.1951 (BGBl. I, S. 175) begründet worden ist.

#### Gebäude

Gebäude sind für längere Dauer errichtete Bauwerke und enthalten Wohn-, Aufenthaltsräume und/oder Räume für Arbeitsstätten und andere Nutzungen. Gebäude, die ausschließlich administrativen oder gewerblichen Zwecken dienen, wurden durch die Gebäude- und Wohnungszählung 1987 jedoch nicht erfaßt. Als ein (einzelnes)



Gebäude gilt jedes freistehende Gebäude oder bei zusammenhängender Bebauung - z.B. Doppel-, Gruppen- und Reihenhäuser - jedes Gebäude, das durch eine vom Dach bis zum Keller reichende Brandmauer von anderen Gebäuden getrennt ist.

Unter dem Begriff "Gebäude" werden in den Tabellen alle Wohngebäude und alle sonstigen Gebäude mit Wohnraum nachgewiesen.

"Unterkünfte" gelten nicht als Gebäude.

### Miete

Als Miete wird der monatliche Betrag nachgewiesen, der mit dem Vermieter für die Überlassung der ganzen Wohnung oder sonstigen Wohneinheit zum Zeitpunkt der Zahlung vereinbart war. Dabei ist es gleichgültig, ob die Miete tatsächlich gezahlt wurde oder nicht.

Zur Miete rechnen auch die monatlich aufzuwendenden Beträge für Wasser, Kanalisation, Straßenreinigung, Müllabfuhr, Treppenhausbeleuchtung und Schornsteinreinigung.

Finanzielle Vorleistungen, z.B. Baukostenzuschüsse in Form einer Mietvorauszahlung bzw. eines Mieterdarlehens, vermindern die Miete; es handelt sich dann um ermäßigt überlassenen Wohnraum.

Nicht zur Miete rechnen Umlagen für den Betrieb einer Zentralheizung oder Warmwasserversorgung, für eine Garage oder einen Einstellplatz, Zuschläge für Möblierung, Gewerberäume oder untervermietete Räume, Grundgebühren für eine Zentralwaschanlage u. dgl. mehr.

### Mietwohneinheiten/-wohnungen

Hierunter werden Wohnungen/sonstige Wohneinheiten verstanden, die vollständig durch Haupt- und ggf. Untermieter genutzt werden. Hierzu zählen nicht Freizeitwohneinheiten sowie Wohneinheiten in Gebäuden mit vollständiger Wohnheimnutzung.

### Öffentliche Förderung

Als öffentlich, d.h. mit Mitteln des sozialen Wohnungsbaus gefördert gelten nur solche Woh-

nungen, die nach der Währungsreform (20. Juni 1948) fertiggestellt worden sind und für die öffentliche Mittel (des Bundes, des Landes oder der Gemeinde) zur Errichtung von Sozialwohnungen bewilligt wurden (sog. Erster Förderungsweg).

Hierzu zählen u.a.

- Darlehen zur Deckung der Baukosten (in der Regel öffentliche Baudarlehen oder Landesbaudarlehen genannt),
- Darlehen oder Zuschüsse zur Deckung der laufenden Aufwendungen (Annuitätshilfen, Aufwendungszuschüsse oder -darlehen, Zinszuschüsse).

Für öffentlich geförderte Wohnungen müssen bei einer Neuvermietung Mieter einen Wohnberechtigungsschein der zuständigen Gemeinde- oder Kreisbehörde (z.B. Wohnungsamt, Sozialamt) vorlegen.

Sind für Mietwohnungen die öffentlichen Mittel vorzeitig zurückgezahlt worden, so gelten die meisten Wohnungen noch bis zu 8 Jahren als öffentlich gefördert. Bei Eigenheimen und Eigentumswohnungen entfällt in der Regel die öffentliche Bindung mit Rückzahlungen oder Ablösung der Förderungsmittel; bei Eigentumswohnungen, die durch Umwandlung entstanden sind, entfällt die Bindung nur, wenn Eigentümer als Berechtigte im sozialen Wohnungsbau die Wohnung selbst nutzen. Über das Ende der Bindungen erhalten Eigentümer eine Bestätigung der zuständigen Stelle.

Nicht zu den öffentlichen Mitteln im oben genannten Sinne zählen

- Aufwendungsdarlehen nach dem Regionalprogramm des Bundes (sog. Zweiter Förderungsweg),
- Aufbaudarlehen nach dem Lastenausgleichsgesetz,
- Wohnungsfürsorgemittel für öffentlich Bedienstete des Bundes, der Länder oder Gemeinden,
- Mittel zur Förderung der Modernisierung oder für Maßnahmen zur Einsparung von Heizenergie,
- 7b-Abschreibungen und sonstige Steuervergünstigungen, Bausparprämien.

### Reine Mietwohnungen

Als reine Mietwohnungen gelten alle vermieteten Wohnungen mit Ausnahme von

- Dienst-, Werks-, Hausmeister- und Stiftswohnungen,
- Berufs- und Geschäftsmietwohnungen,
- Mietwohnungen von Angehörigen ausländischer Streitkräfte, diplomatischer oder berufskonsularischer Vertretungen sowie der Ständigen Vertretung der DDR,
- verbilligt, wegen finanzieller Vorleistungen ermäßigt oder kostenlos überlassene Wohnungen,
- völlig untervermietete Wohnungen.

Dagegen sind die Wohnungen für Bedienstete der öffentlichen Hand in den Zahlenangaben über reine Mietwohnungen enthalten.

### Sonstige Gebäude mit Wohnraum

Gebäude, die mindestens eine Wohnung oder sonstige Wohneinheit enthalten, aber (gemessen an der Gesamtnutzfläche) überwiegend für Nichtwohnzwecke, z.B. für gewerbliche, soziale, kulturelle oder Verwaltungszwecke genutzt werden. Beispiele dafür sind Fabrik- oder Verwaltungsgebäude, Bürogebäude, in denen Hausmeisterwohnungen vorhanden sind.

### Sonstige Wohneinheiten

Hierzu zählen alle Wohneinheiten in Unterkünften sowie Wohneinheiten in Gebäuden, die nicht mit Küche oder Kochnische ausgestattet sind.

### Unterkünfte

Unterkünfte sind behelfsmäßige Bauten zur vorübergehenden Nutzung. Hierzu zählen z.B. Behelfsheime, Baracken, Wohnwagen (z.B. auf Campingplätzen), Lauben (Gartenlauben, Schrebergartenhütten, Weinberghütten, Almhütten), festverankerte Wohnschiffe und Bauzüge.

Für Unterkünfte wurden nur dann Angaben erhoben, wenn sie zum Zeitpunkt der Zählung bewohnt waren. Wohnwagen und Lauben wurden nur dann als bewohnte Unterkünfte erfasst, wenn ihre Bewohner keine andere Wohnung oder sonstige Wohneinheit hatten.

Als Unterkünfte werden auch Gebäude mit nur einer oder zwei Freizeitwohneinheiten nachgewiesen, sofern deren Gesamtwohnfläche weniger als 50 m<sup>2</sup> betrug.

### Wohngebäude

Gebäude, die mindestens zur Hälfte (gemessen an der Gesamtnutzfläche) Wohnzwecken dienen.

Zu den Wohngebäuden zählen nicht die Gebäude mit nur einer oder zwei Freizeitwohneinheiten, deren Gesamtwohnfläche weniger als 50 m<sup>2</sup> beträgt. Diese werden bei den Unterkünften nachgewiesen.

### Wohnungen

Als Wohnungen gelten Wohneinheiten in Gebäuden nur dann, wenn sie mit Küche bzw. Kochnische ausgestattet sind. Wohneinheiten in Unterkünften gelten dagegen grundsätzlich nicht als Wohnungen, sondern als sonstige Wohneinheiten.

2.2 Gliederungsmerkmale

Gemeindegrößenklassen

Der Zuordnung der Gemeinden zu Größenklassen liegt die zum 25. Mai 1987 festgestellte Zahl der Einwohner am Ort der Hauptwohnung zugrunde (siehe auch Übersicht 1).

Raumordnungsregionen

Die Raumordnungsregionen, die durch Beschluß der Ministerkonferenz für Raumordnung zur Beurteilung großräumiger Disparitäten festgeschrieben worden sind, bilden den räumlichen Bezugsrahmen der Fortschreibung des Bundesraumordnungsprogramms. Ihre Abgrenzung erfolgte durch Zusammenfassung von Kreisen/kreisfreien Städten (siehe auch Schaubild 1 sowie Anhang 1), und sie sind weitgehend identisch mit den Planungsregionen der Länder. Die Stadtstaaten Hamburg und Bremen sowie übergroße bzw. stark verdichtete Planungsregionen wurden in Teilräume untergliedert, um einem bundesweiten Vergleich besser gerecht werden zu können.

Hinsichtlich der Zuordnung von Raumordnungsregionen zu Regionstypen, siehe unter "Siedlungsstrukturelle Gebietstypen".

Siedlungsstrukturelle Gebietstypen

Die von der Bundesanstalt für Landeskunde und Raumordnung (BfLR) für die laufende Raumbeob-

achtung entwickelten siedlungsstrukturellen Gebietstypen bilden ein integriertes räumliches Bezugssystem, das die Aggregation von Gebietstypen über Kreistypen zu Raumordnungsregionstypen zuläßt.

Die Überlegungen zur Abgrenzung dieser Gebietstypen gingen davon aus, daß die Siedlungsstruktur von grundlegender Bedeutung für die regionale Entwicklung und die Ausbildung regionaler Lebensbedingungen ist. Dabei wurden vor allem die Merkmale "Zentralität" und "Verdichtung" als zentrale Bestimmungsfaktoren der regionalen Entwicklung für raumordnungspolitische Fragestellungen angesehen. Für die Differenzierung nach "Zentralität" wurde an die in den Programmen und Plänen der Länder ausgewiesenen zentralörtlichen Funktionen von Städten und Gemeinden (z.B. als Oberzentrum, Mittelzentrum) und an in Wissenschaft und Praxis verwendete Schwellenwerte, z.B. Einwohnerzahl von mindestens 100 000 als Abgrenzungskriterium für eine Großstadt, angeknüpft. Das Merkmal "Verdichtung" wurde durch Schwellenwerte für die Bevölkerungsdichte (Zahl der Einwohner pro km<sup>2</sup>) berücksichtigt, bei Kreistypen durch einen mehrdimensionalen Verdichtungsindex.

Die siedlungsstrukturellen Gebietstypen (Regions-, Kreis- und Gemeindetypen) sind grenzscharf mit den administrativen Gebietsabgrenzungen (Landes-, Kreis- und Gemeindegrenzen), so daß entsprechende statistische Informationen der amtlichen Statistik genutzt werden können (siehe auch Übersicht 2, Schaubild 2 sowie Anhang 1).

Übersicht 1: Anzahl der Gemeinden je Gemeindegrößenklasse nach Ländern

Gemeindegrößenklassen	Bundesgebiet	Schleswig-Holstein	Hamburg	Niedersachsen	Bremen	Nordrhein-Westfalen	Hessen	Rheinland-Pfalz	Baden-Württemberg	Bayern	Saarland	Berlin (West)
unter 200 ...	594	162	-	1	-	-	-	419	11	1	-	-
200 bis unter 500 ...	1 127	336	-	33	-	-	-	719	38	1	-	-
500 bis unter 1 000 ...	1 358	297	-	257	-	-	2	542	48	212	-	-
1 000 bis unter 2 000 ...	1 586	158	-	258	-	-	10	326	158	676	-	-
2 000 bis unter 5 000 ...	1 727	90	-	184	-	6	125	187	419	716	-	-
5 000 bis unter 10 000 ...	974	41	-	123	-	75	145	70	237	271	12	-
10 000 bis unter 20 000 ...	642	27	-	101	-	125	97	21	119	125	27	-
20 000 bis unter 50 000 ...	343	19	-	57	-	123	35	11	60	33	11	-
50 000 bis unter 100 000 ...	86	3	-	9	-	37	7	5	13	11	1	-
100 000 bis unter 200 000 ...	35	-	-	6	1	14	3	3	5	2	1	-
200 000 bis unter 500 000 ...	20	2	-	2	-	11	1	-	2	2	-	-
500 000 und mehr .....	11	-	1	-	1	5	1	-	1	1	-	1
Insgesamt .....	8 503	1 129	1	1 031	2	396	426	2 303	1 111	2 051	52	1

Übersicht 2: Anzahl der Gemeinden je siedlungsstrukturellem Gemeindetyp nach Ländern

Siedlungsstrukturelle Gemeindetypen	Bundes- gebiet	Schles- wig- Hol- stein	Ham- burg	Nie- der- sach- sen	Bre- men	Nord- rhein- West- falen	Hes- sen	Rhein- land- Pfalz	Baden- Würt- tem- berg	Bay- ern	Saar- land	Ber- lin (West)
<b>1 Regionen mit großen Verdichtungsräumen</b>												
1 Kernstädte (kreisfr. über 100 000 E.) Mit 500 000 und mehr Einwohnern												
1 Oberzentren .....	12	-	1	1	1	5	1	-	1	1	-	1
Mit 100 000 bis unter 500 000 Einw.												
2 Oberzentren .....	19	-	-	-	-	8	3	1	3	3	1	-
3 Mittelzentren .....	18	-	-	-	-	9	-	-	-	-	8	-
zusammen .....	37	-	-	-	-	17	3	1	3	3	10	-
Kernstädte zusammen .....	49	-	1	1	1	22	4	1	4	4	10	1
<b>2 Hochverdichtete Umlandkreise</b>												
Gemeinden mit hoher zentralörtlicher Funktion (OZ/MZ)												
4 Oberzentren .....	2	-	-	-	-	-	2	-	-	-	-	-
5 Mittelzentren .....	230	3	-	1	-	117	55	6	31	10	7	-
zusammen .....	232	3	-	1	-	117	57	6	31	10	7	-
Gemeinden ohne hohe zentralörtliche Funktion (kein OZ/MZ)												
6 Unterzentren .....	125	3	-	-	-	38	17	3	14	44	6	-
7 Kleinzentren .....	128	3	-	-	-	-	26	16	47	30	6	-
8 Ohne zentralörtliche Funktion .....	415	40	-	-	-	-	25	51	195	94	8	-
zusammen .....	668	46	-	-	-	38	69	70	257	168	20	-
Hochverdichtete Umlandkreise zusammen .....	900	49	-	1	-	155	126	76	288	178	27	-
<b>3 Ländliche Umlandkreise</b>												
Gemeinden mit hoher zentralörtlicher Funktion (OZ/MZ)												
9 Oberzentren .....	2	-	-	-	-	-	2	-	-	-	-	-
10 Mittelzentren .....	106	10	-	29	-	44	14	-	2	4	3	-
zusammen .....	108	10	-	29	-	44	16	-	2	4	3	-
Gemeinden ohne hohe zentralörtliche Funktion (kein OZ/MZ)												
11 Unterzentren .....	135	8	-	55	-	45	10	-	4	5	8	-
12 Kleinzentren .....	54	10	-	-	-	-	13	-	8	23	-	-
13 Ohne zentralörtliche Funktion .....	580	253	-	234	-	-	18	-	13	58	4	-
zusammen .....	769	271	-	289	-	45	41	-	25	86	12	-
Ländliche Umlandkreise zusammen .....	877	281	-	318	-	89	57	-	27	90	15	-
Regionstyp zusammen .....	1 826	330	1	320	1	266	187	77	319	272	52	1
<b>2 Regionen mit Verdichtungsansätzen</b>												
4 Kernstädte (kreisfr. über 100 000 E.)												
14 Kernstädte (Oberzentren) .....	19	2	-	4	1	1	1	3	4	3	-	-
15 Kernstädte (Mittelzentren) .....	2	-	-	2	-	-	-	-	-	-	-	-
zusammen .....	21	2	-	6	1	1	1	3	4	3	-	-
<b>5 Ländliche Umlandkreise</b>												
Gemeinden mit hoher zentralörtlicher Funktion (OZ/MZ)												
16 Oberzentren .....	19	1	-	2	-	2	5	3	3	3	-	-
17 Mittelzentren .....	242	5	-	39	-	46	33	53	35	23	-	-
zusammen .....	261	6	-	41	-	48	38	56	41	31	-	-
Gemeinden ohne hohe zentralörtliche Funktion (kein OZ/MZ)												
18 Unterzentren .....	328	12	-	86	-	55	37	35	62	40	-	-
19 Kleinzentren .....	473	17	-	-	-	-	106	85	128	137	-	-
20 Ohne zentralörtl. Funktion .....	2 741	257	-	294	-	-	15	1 488	340	347	-	-
zusammen .....	3 542	286	-	380	-	55	158	1 608	530	524	-	-
Ländliche Umlandkreise zusammen .....	3 803	292	-	421	-	103	196	1 665	571	555	-	-
Regionstyp zusammen .....	3 824	294	-	427	1	104	197	1 668	575	558	-	-
<b>3 Ländlich geprägte Regionen</b>												
<b>6 Kreise in ländlichen Regionen</b>												
Gemeinden mit hoher zentralörtlicher Funktion (OZ/MZ)												
21 Oberzentren .....	20	1	-	-	-	-	1	1	3	14	-	-
22 Mittelzentren .....	157	10	-	15	-	13	4	11	14	90	-	-
zusammen .....	177	11	-	15	-	13	5	12	17	104	-	-
Gemeinden ohne hohe zentralörtliche Funktion (kein OZ/MZ)												
23 Unterzentren .....	210	9	-	59	-	13	13	13	26	77	-	-
24 Kleinzentren .....	417	31	-	-	-	-	24	15	48	299	-	-
25 Ohne zentralörtl. Funktion .....	2 049	454	-	210	-	-	-	518	126	741	-	-
zusammen .....	2 676	494	-	269	-	13	37	546	200	1 117	-	-
Kreise in ländlichen Regionen zusammen .....	2 853	505	-	284	-	26	42	558	217	1 221	-	-
Regionstyp zusammen .....	2 853	505	-	284	-	26	42	558	217	1 221	-	-
Regionen zusammen .....	8 503	1 129	1	1 031	2	396	426	2 303	1 111	2 051	52	1

a) Wichtigster Baustein in diesem System sind die (oben erwähnten) Raumordnungsregionen, die sich vorzugsweise für die Analyse interregionaler Unterschiede in den Lebensbedingungen eignen. Ihre Typisierung nach den Merkmalen "Zentralität" und "Verdichtung" führte zu drei Regionstypen, und zwar

- Regionen mit großen Verdichtungsräumen
- Regionen mit Verdichtungsansätzen
- ländlich geprägte Regionen.

Bei den Raumordnungsregionen handelt es sich praktisch um oberzentralörtliche Einzugsbereiche.

b) Innerhalb der drei Regionstypen werden sechs Kreistypen unterschieden, deren Abgrenzung stark von der Merkmalskombination des jeweiligen Regionstyps abhängig ist.

In den Regionen mit großen Verdichtungsräumen werden drei Kreistypen ausgegliedert. Neben den "Kernstädten" (kreisfreie Großstädte) werden diejenigen Kreise als Kreistyp "hochverdichtetes Umland" ausgewiesen, die oberhalb eines aus verschiedenen Merkmalen (Siedlungsdichte, Wohnungsdichte, Arbeitsplatzdichte) berechneten mittleren Verdichtungsindex des Regionstyps liegen. Die restlichen Kreise bilden die Elemente des Kreistyps "ländliches Umland"; ihre Werte liegen unterhalb des Regionsmittels des Verdichtungsindex.

In den Regionen mit Verdichtungsansätzen wird nur nach Kernstädten und deren Umland unterschieden; die Kreise in ländlichen Regionen erfahren keine weitere Differenzierung.

c) Die Gemeindetypisierung berücksichtigt sowohl die Lage im großräumigen siedlungsstrukturellen Kontext (Lage im Regionstyp) als auch die innerregionalen Bezugsbedin-

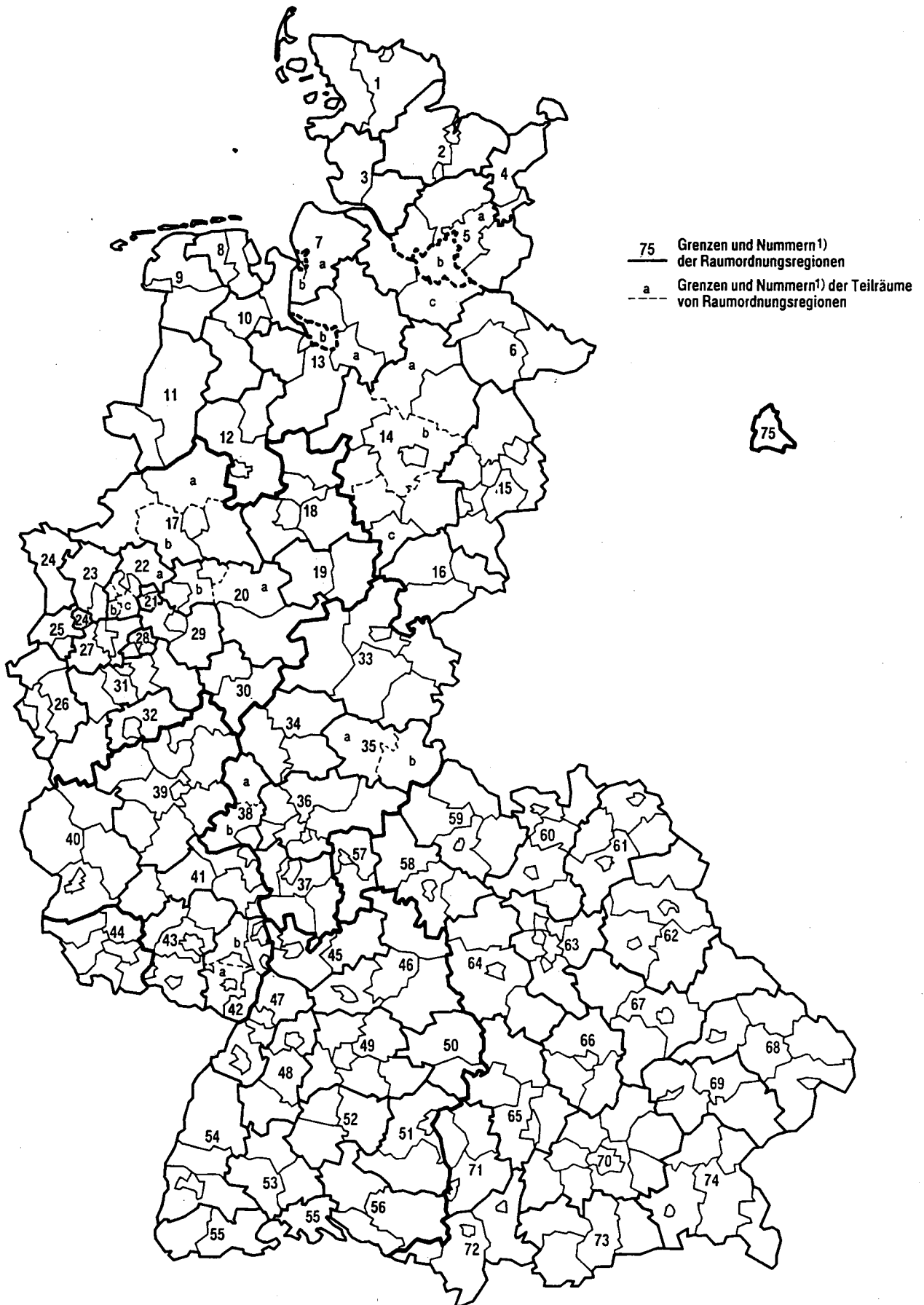
gungen (Lage im Kreistyp); unterschieden werden 11 (im Tabellenteil als Zwischensummen ausgewiesen) bzw. 25 Gemeindetypen.

Einzig die Kernstädte in Regionen mit großen Verdichtungsräumen werden nach ihrer Größe differenziert (Kernstädte über 500 000 Einwohner und Kernstädte mit einer Einwohnerzahl zwischen 100 000 und 500 000), um dem besonderen Charakter der Funktionen von und der Lebensbedingungen in großen Großstädten gerecht zu werden.

Die Differenzierung der Gemeinden innerhalb der sonstigen Kreistypen erfolgt nach der zentralörtlichen Funktion der Gemeinde. Auf die politische Gemeindegröße als Abgrenzungskriterium wird verzichtet, um die Nachteile der mangelnden Vergleichbarkeit administrativer Gegebenheiten in den Bundesländern zu eliminieren. Die Gemeindegröße geht nun indirekt über die jeweilige Zentralität in die Typik ein. Diese Zentralität orientiert sich an vorhandenen Einrichtungen und Plänen und beschreibt die Lebensverhältnisse und ihre wahrscheinliche Fortentwicklung plastischer als das alleinige Merkmal der Gemeindegröße.

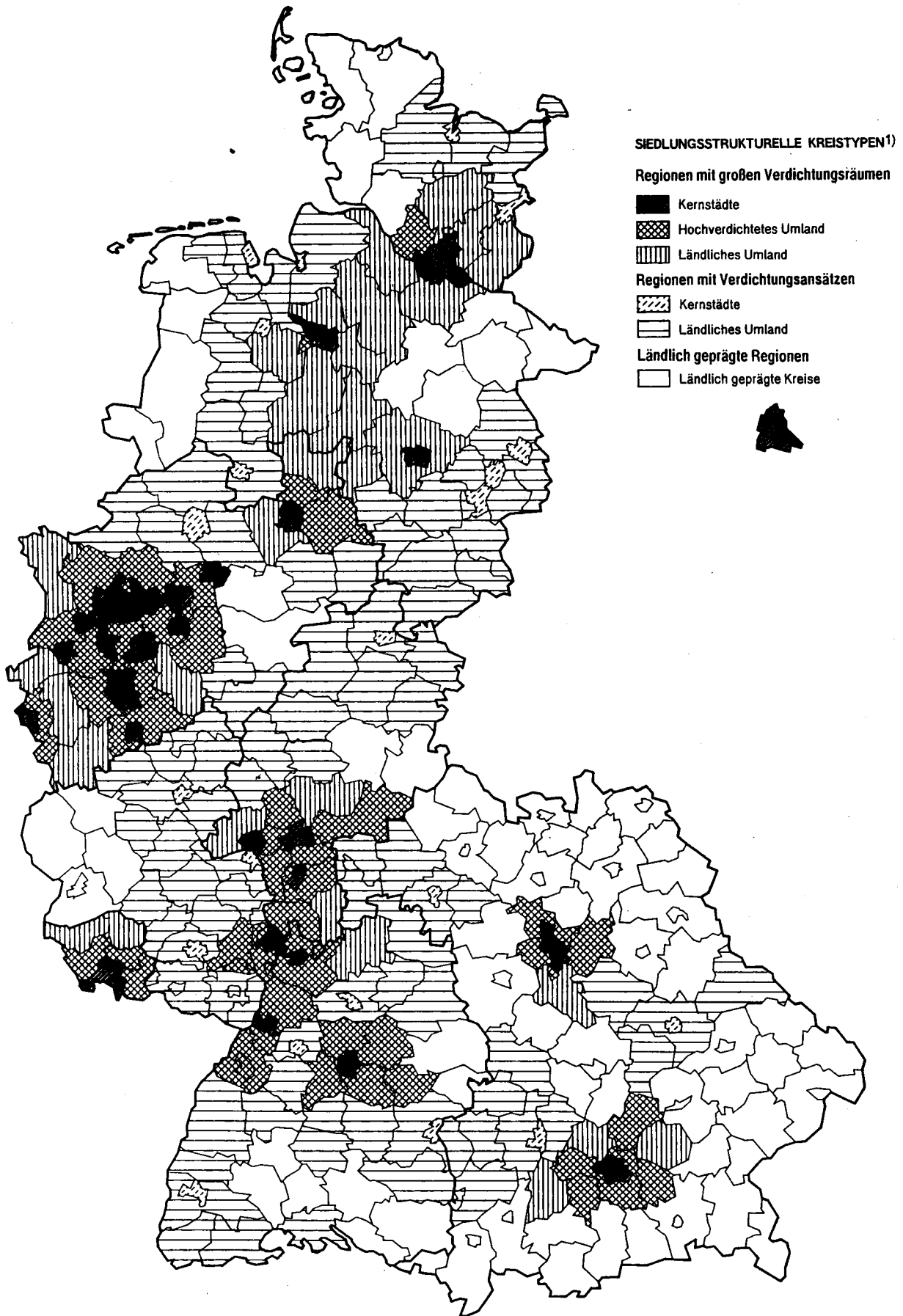
Wie bereits in der Vorbemerkung erwähnt, soll die Abgrenzung siedlungsstruktureller Gebietstypen auf der Grundlage der Volkszählungsergebnisse erneut überprüft werden. Erst bei dieser Gelegenheit sollen, soweit auf die Einwohnerzahlen bezogene Schwellenwerte verwendet wurden, die zum Stichtag der Volkszählung 1987 festgestellten Änderungen des Bevölkerungsstandes berücksichtigt werden. Daraus erklärt sich, daß 12 Kernstädte mit 500 000 und mehr Einwohnern und 58 Kernstädte mit 100 000 bis unter 500 000 Einwohnern angegeben werden (siehe Übersicht 2), während es nach den Ergebnissen der Volkszählung 1987 nur noch 11 Städte mit 500 000 und mehr Einwohnern und nur noch 55 Städte mit 100 000 bis unter 500 000 Einwohnern gab (siehe Übersicht 1).

## RAUMORDNUNGSREGIONEN DER BUNDESREPUBLIK DEUTSCHLAND



1) Vgl. Tabellenteil.

## SIEDLUNGSSTRUKTURELLE TYPISIERUNG DER KREISE BZW. KREISFREIEN STÄDTE



1) Siehe Ziffer 2.2 der Definitionen.

**Gebäude- und  
1 Ausgewählte**

Lfd. Nr.	Gegenstand der Nachweisung	Einheit	Bundes- gebiet	Schleswig- Holstein	Hamburg	Nieder- sachsen
1	Gebäude mit Wohnraum .....	Anzahl %	12 329 378 100	606 434 4,9	211 920 1,7	1 640 953 13,3
	darunter:					
2	Wohngebäude <sup>1)</sup> .....	Anzahl %	11 928 429 100	576 531 4,8	207 230 1,7	1 577 106 13,2
3	sonstige Gebäude mit Wohnraum .....	Anzahl %	309 390 100	18 887 6,1	4 059 1,3	46 896 15,2
4	Bewohnte Unterkünfte <sup>2)</sup> .....	Anzahl %	35 795 100	4 066 11,4	1 288 3,6	8 546 23,9
5	Wohneinheiten .....	Anzahl %	26 595 449 100	1 145 831 4,3	801 095 3,0	2 998 878 11,3
	davon:					
6	Wohnungen <sup>3)</sup> .....	Anzahl %	26 279 522 100	1 128 359 4,3	791 455 3,0	2 961 324 11,3
	darunter:					
7	Eigentümerwohnungen .....	Anzahl %	9 948 852 100	471 770 4,7	133 248 1,3	1 310 308 13,2
	davon belegt mit:					
8	1 Haushalt .....	Anzahl %	9 652 884 100	458 186 4,7	125 368 1,3	1 272 242 13,2
9	2 und mehr Haushalten .....	Anzahl %	295 968 100	13 584 4,6	7 880 2,7	38 066 12,9
10	Mietwohnungen .....	Anzahl %	15 372 479 100	604 378 3,9	638 290 4,2	1 561 256 10,2
	davon belegt mit:					
11	1 Haushalt .....	Anzahl %	14 976 149 100	590 157 3,9	601 030 4,0	1 520 011 10,1
12	2 und mehr Haushalten .....	Anzahl %	392 543 100	14 112 3,6	36 759 9,4	40 724 10,4
13	Total untervermietete Wohnungen .....	Anzahl %	3 787 100	109 2,9	501 13,2	521 13,8
	darunter:					
14	bewohnte reine Mietwohnungen mit Mietangabe 4) .....	Anzahl %	12 250 766 100	482 233 3,9	531 291 4,3	1 245 760 10,2
15	durchschnittlich gezahlte Miete je m <sup>2</sup> ....	DM	6,87	7,67	8,25	6,49
16	Freizeitwohnungen .....	Anzahl %	225 690 100	27 605 12,2	2 304 1,0	34 876 15,5
17	Leerstehende Wohnungen .....	Anzahl %	467 258 100	20 290 4,3	9 223 2,0	39 759 8,5
18	Sonstige Wohneinheiten .....	Anzahl %	315 927 100	17 472 5,5	9 640 3,1	37 554 11,9

1) Ohne Wohnheime, ohne Gebäude mit nur 1 oder 2 Freizeitwohneinheiten.

2) Einschl. Gebäude mit nur 1 oder 2 Freizeitwohneinheiten, deren Gesamtwohnfläche weniger als 50 m<sup>2</sup> umfaßt.



# Wohnungszählung 1987

## Strukturzahlen

Bremen	Nordrhein-Westfalen	Hessen	Rheinland-Pfalz	Baden-Württemberg	Bayern	Saarland	Berlin (West)	Lfd. Nr.
122 932 1,0	3 052 519 24,8	1 135 018 9,2	912 848 7,4	1 901 077 15,4	2 305 248 18,7	265 711 2,2	174 718 1,4	1
121 079 1,0	2 976 857 25,0	1 102 772 9,2	884 079 7,4	1 831 844 15,4	2 218 829 18,6	261 537 2,2	170 565 1,4	2
1 665 0,5	65 592 21,2	22 326 7,2	17 927 5,8	58 533 18,9	66 094 21,4	3 834 1,2	3 577 1,2	3
181 0,5	4 942 13,8	2 965 8,3	3 307 9,2	2 913 8,1	6 148 17,2	453 1,3	986 2,8	4
327 412 1,2	7 300 692 27,5	2 386 202 9,0	1 528 153 5,7	3 923 521 14,8	4 654 466 17,5	440 558 1,7	1 088 641 4,1	5
325 437 1,2	7 228 710 27,5	2 362 932 9,0	1 515 992 5,8	3 854 662 14,7	4 589 090 17,5	437 664 1,7	1 083 897 4,1	6
96 298 1,0	2 295 219 23,1	936 107 9,4	752 465 7,6	1 663 514 16,7	1 939 900 19,5	236 047 2,4	113 976 1,1	7
93 948 1,0	2 228 567 23,1	904 798 9,4	734 724 7,6	1 611 056 16,7	1 886 059 19,5	229 813 2,4	108 123 1,1	8
2 350 0,8	66 652 22,5	31 309 10,6	17 741 6,0	52 458 17,7	53 841 18,2	6 234 2,1	5 853 2,0	9
220 779 1,4	4 703 085 30,6	1 347 341 8,8	688 070 4,5	2 058 036 13,4	2 435 787 15,8	192 577 1,3	922 880 6,0	10
217 360 1,5	4 624 295 30,9	1 307 738 8,7	674 148 4,5	1 991 976 13,3	2 377 046 15,9	188 744 1,3	883 644 5,9	11
3 298 0,8	78 544 20,0	39 294 10,0	13 838 3,5	65 253 16,6	57 881 14,7	3 808 1,0	39 032 9,9	12
121 3,2	246 6,5	309 8,2	84 2,2	807 21,3	860 22,7	25 0,7	204 5,4	13
162 468 1,3	3 773 391 30,8	1 027 176 8,4	529 821 4,3	1 620 821 13,2	1 895 848 15,5	139 814 1,1	842 143 6,9	14
7,52	6,88	7,20	6,25	6,65	6,95	6,29	6,39	15
287 0,1	23 334 10,3	17 461 7,7	17 353 7,7	32 554 14,4	65 545 29,0	820 0,4	3 551 1,6	16
5 164 1,1	125 968 27,0	29 991 6,4	32 459 6,9	62 098 13,3	107 195 22,9	7 239 1,5	27 872 6,0	17
1 975 0,6	71 982 22,8	23 270 7,4	12 161 3,8	68 859 21,8	65 376 20,7	2 894 0,9	4 744 1,5	18

3) Einschl. Mietwohnungen, die von Angehörigen ausländischer Streitkräfte usw. genutzt wurden und Wohnungen in Gebäuden mit vollständiger Wohnheimnutzung.

4) Ohne Dienst-, Werks-, Hausmeister-, Stiftswohnungen, Berufs- oder Geschäftsmietwohnungen, ohne Mietwohnungen, die von Angehörigen ausländischer Streitkräfte usw. genutzt wurden, ohne verbilligt, kostenlos oder ermäßigt überlassene Wohnungen sowie ohne völlig untervermietete Wohnungen.

## 2 Gebäude mit Wohnraum, Unterkünfte, Wohnungen und sonstige

Lfd. Nr.	Siedlungsstrukturelle Gemeindetypen	Gebäude insgesamt	Und zwar			Bewohnte Unterkünfte 2)
			Wohngebäude 1)	sonstige Gebäude mit Wohnraum	Gebäude mit Eigentums- wohnungen	
1 Regionen mit großen Verdichtungsräumen						
1 Kernstädte (kreisfr. über 100 000 E.)						
Mit 500 000 und mehr Einwohnern						
01	1 Oberzentren .....	1 210 444	1 181 854	25 749	53 457	3 552
Mit 100 000 bis unter 500 000 Einw.						
02	2 Oberzentren .....	646 270	630 721	14 436	23 518	572
03	3 Mittelzentren .....	275 172	270 363	4 686	6 785	213
04	zusammen .....	921 442	901 084	19 122	30 303	785
05	Kernstädte zusammen .....	2 131 886	2 082 938	44 871	83 760	4 337
2 Hochverdichtete Umlandkreise						
Gemeinden mit hoher zentralörtlicher Funktion (OZ/MZ)						
06	4 Oberzentren .....	22 088	21 538	482	360	42
07	5 Mittelzentren .....	1 553 728	1 519 371	31 752	38 480	1 829
08	zusammen .....	1 575 816	1 540 909	32 234	38 840	1 871
Gemeinden ohne hohe zentralörtliche Funktion (kein OZ/MZ)						
09	6 Unterzentren .....	359 624	351 237	6 914	7 237	778
10	7 Kleinzentren .....	247 306	241 683	4 518	5 205	510
11	8 Ohne zentralörtliche Funktion .....	425 931	416 296	7 860	8 069	939
12	zusammen .....	1 032 861	1 009 216	19 292	20 511	2 227
13	Hochverdichtete Umlandkreise zusammen .....	2 608 677	2 550 125	51 526	59 351	4 098
3 Ländliche Umlandkreise						
Gemeinden mit hoher zentralörtlicher Funktion (OZ/MZ)						
14	9 Oberzentren .....	9 737	9 474	246	229	15
15	10 Mittelzentren .....	615 978	597 683	15 106	9 996	1 426
16	zusammen .....	625 715	607 157	15 352	10 225	1 441
Gemeinden ohne hohe zentralörtliche Funktion (kein OZ/MZ)						
17	11 Unterzentren .....	352 691	340 944	8 907	3 680	1 097
18	12 Kleinzentren .....	73 854	71 738	1 348	857	205
19	13 Ohne zentralörtliche Funktion .....	245 103	234 131	7 329	1 901	2 163
20	zusammen .....	671 648	646 813	17 584	6 478	3 465
21	Ländliche Umlandkreise zusammen .....	1 297 363	1 253 970	32 936	16 703	4 906
22	Regionstyp zusammen .....	6 037 926	5 887 033	129 333	159 814	13 341
2 Regionen mit Verdichtungsansätzen						
4 Kernstädte (kreisfr. über 100 000 E.)						
23	14 Kernstädte (Oberzentren) .....	459 698	447 514	11 347	16 696	897
24	15 Kernstädte (Mittelzentren) .....	37 244	36 572	619	585	92
25	zusammen .....	496 942	484 086	11 966	17 281	989
5 Ländliche Umlandkreise						
Gemeinden mit hoher zentralörtlicher Funktion (OZ/MZ)						
26	16 Oberzentren .....	227 060	220 957	5 590	6 908	239
27	17 Mittelzentren .....	1 043 604	1 009 711	29 580	17 276	2 078
28	zusammen .....	1 270 664	1 230 668	35 170	24 184	2 317
Gemeinden ohne hohe zentralörtliche Funktion (kein OZ/MZ)						
29	18 Unterzentren .....	671 691	647 526	18 559	8 416	2 524
30	19 Kleinzentren .....	562 151	542 497	13 051	5 724	1 619
31	20 Ohne zentralörtl. Funktion .....	951 336	911 185	24 083	8 134	5 391
32	zusammen .....	2 185 178	2 101 208	55 693	22 274	9 534
33	Ländliche Umlandkreise zusammen .....	3 455 842	3 331 876	90 863	46 458	11 851
34	Regionstyp zusammen .....	3 952 784	3 815 962	102 829	63 739	12 840
3 Ländlich geprägte Regionen						
6 Kreise in ländlichen Regionen						
Gemeinden mit hoher zentralörtlicher Funktion (OZ/MZ)						
35	21 Oberzentren .....	196 690	190 031	6 412	6 653	172
36	22 Mittelzentren .....	640 563	613 800	22 076	13 325	1 543
37	zusammen .....	837 253	803 831	28 488	19 978	1 715
Gemeinden ohne hohe zentralörtliche Funktion (kein OZ/MZ)						
38	23 Unterzentren .....	383 144	363 510	13 252	4 643	2 551
39	24 Kleinzentren .....	419 676	399 128	13 326	4 343	1 606
40	25 Ohne zentralörtl. Funktion .....	698 595	658 965	22 162	5 384	3 742
41	zusammen .....	1 501 415	1 421 603	48 740	14 370	7 899
42	Kreise in ländlichen Regionen zusammen .....	2 338 668	2 225 434	77 278	34 348	9 614
43	Regionstyp zusammen .....	2 338 668	2 225 434	77 228	34 348	9 614
44	Regionen insgesamt .....	12 329 378	11 928 429	309 390	257 901	35 795

1) Ohne Wohnheime, ohne Wohngebäude mit nur 1 oder 2 Freizeitwohneinheiten.

2) Einschl. Gebäude mit nur 1 oder 2 Freizeitwohneinheiten, deren Gesamtwohnfläche weniger als 50 m<sup>2</sup> umfaßt.

Wohnungszählung 1987  
Wohneinheiten nach siedlungsstrukturellen Gemeindetypen

Wohnungen insgesamt	Davon			Sonstige Wohneinheiten insgesamt	Davon in		Lfd. Nr.
	Mietwohnungen 3)	Eigentümer- wohnungen	sonstige Wohnungen 4)		Gebäuden	bewohnten Unterkünften	
gebiet							
5 215 540	4 211 654	838 108	165 778	67 136	60 471	6 665	01
2 153 628	1 593 169	483 420	77 039	35 954	34 448	1 506	02
778 829	569 870	191 392	17 567	4 954	4 514	440	03
2 932 457	2 163 039	674 812	94 606	40 908	38 962	1 946	04
8 147 997	6 374 693	1 512 920	260 384	108 044	99 433	8 611	05
65 658	42 497	17 652	5 509	1 047	911	136	06
3 283 577	1 916 464	1 277 111	90 002	26 192	22 351	3 841	07
3 349 235	1 958 961	1 294 763	95 511	27 239	23 262	3 977	08
640 867	307 839	314 216	18 818	4 824	3 817	1 007	09
405 841	173 565	222 226	10 050	3 155	2 426	729	10
691 393	290 320	383 177	17 896	5 784	4 399	1 385	11
1 738 101	771 718	919 619	46 764	13 763	10 642	3 121	12
5 087 336	2 730 679	2 214 382	142 275	41 002	33 904	7 098	13
22 543	14 272	7 834	437	329	307	22	14
1 081 205	552 556	491 508	37 141	9 371	7 569	1 802	15
1 103 748	566 828	499 342	37 578	9 700	7 876	1 824	16
512 825	202 787	294 889	15 149	4 085	2 887	1 198	17
107 875	41 085	63 406	3 384	1 034	805	229	18
324 841	108 686	206 094	10 061	4 495	2 239	2 256	19
945 541	352 558	564 389	28 594	9 614	5 931	3 683	20
2 049 289	919 386	1 063 731	66 172	19 314	13 807	5 507	21
15 284 622	10 024 758	4 791 033	468 831	168 360	147 144	21 216	22
1 460 421	1 065 617	345 147	49 657	27 976	26 346	1 630	23
99 072	70 319	27 460	1 293	465	357	108	24
1 559 493	1 135 936	372 607	50 950	28 441	26 703	1 738	25
576 506	378 264	176 647	21 595	15 117	14 529	588	26
1 847 435	941 055	843 910	62 470	20 423	17 763	2 660	27
2 423 941	1 319 319	1 020 557	84 065	35 540	32 292	3 248	28
1 045 440	438 586	564 011	42 843	10 681	7 848	2 833	29
814 882	296 950	481 748	36 184	8 849	7 096	1 753	30
1 308 096	435 453	806 486	66 157	14 568	8 945	5 623	31
3 168 418	1 170 989	1 852 245	145 184	34 098	23 889	10 209	32
5 592 359	2 490 308	2 872 802	229 249	69 638	56 181	13 457	33
7 151 852	3 626 244	3 245 409	280 199	98 079	82 884	15 195	34
528 330	351 554	155 389	21 387	6 452	6 109	343	35
1 201 165	633 557	511 645	55 963	16 352	14 269	2 083	36
1 729 495	985 111	667 034	77 350	22 804	20 378	2 426	37
571 659	228 726	313 638	29 295	8 223	5 486	2 737	38
616 727	227 026	349 484	40 217	7 766	6 061	1 705	39
925 167	280 614	582 254	62 299	10 695	6 817	3 878	40
2 113 553	736 366	1 245 376	131 811	26 684	18 364	8 320	41
3 843 048	1 721 477	1 912 410	209 161	49 488	38 742	10 746	42
3 843 048	1 721 477	1 912 410	209 161	49 488	38 742	10 746	43
26 279 522	15 372 479	9 948 852	958 191	315 927	268 770	47 157	44

3) Ohne Mietwohnungen, die von Angehörigen ausländischer Streitkräfte genutzt werden.  
4) Freizeitwohnungen, bewohnte Wohnungen in Gebäuden mit vollständiger Wohnheimnutzung, leerstehende Wohnungen, Wohnungen, die von Angehörigen ausländischer Streitkräfte genutzt werden.

**Gebäude- und**  
**2 Gebäude mit Wohnraum, Unterkünfte, Wohnungen und sonstige**

Lfd. Nr.	Siedlungsstrukturelle Gemeindetypen	Gebäude insgesamt	Und zwar			Bewohnte Unterkünfte 2)
			Wohngebäude 1)	sonstige Gebäude mit Wohnraum	Gebäude mit Eigentums- wohnungen	
Schleswig-						
1 Regionen mit großen Verdichtungsräumen						
2 Hochverdichtete Umlandkreise						
Gemeinden mit hoher zentralörtlicher Funktion (OZ/MZ)						
01	5 Mittelzentren .....	19 820	19 450	356	576	26
Gemeinden ohne hohe zentralörtliche Funktion (kein OZ/MZ)						
02	6 Unterzentren .....	9 981	9 726	243	192	20
03	7 Kleinzentren .....	8 797	8 654	133	195	14
04	8 Ohne zentralörtliche Funktion .....	19 188	18 335	815	245	71
05	zusammen .....	37 966	36 715	1 191	632	105
06	Hochverdichtete Umlandkreise zusammen .....	57 786	56 165	1 547	1 208	131
3 Ländliche Umlandkreise						
Gemeinden mit hoher zentralörtlicher Funktion (OZ/MZ)						
07	10 Mittelzentren .....	48 762	47 629	1 018	1 078	102
Gemeinden ohne hohe zentralörtliche Funktion (kein OZ/MZ)						
08	11 Unterzentren .....	14 038	13 647	347	265	36
09	12 Kleinzentren .....	14 451	14 162	262	364	29
10	13 Ohne zentralörtliche Funktion .....	58 871	55 843	2 102	557	502
11	zusammen .....	87 360	83 652	2 711	1 186	567
12	Ländliche Umlandkreise zusammen .....	136 122	131 281	3 729	2 264	669
13	Regionstyp zusammen .....	193 908	187 446	5 276	3 472	800
2 Regionen mit Verdichtungsansätzen						
4 Kernstädte (kreisfr. über 100 000 E.)						
14	14 Kernstädte (Oberzentren) .....	68 736	67 138	1 419	1 818	449
5 Ländliche Umlandkreise						
Gemeinden mit hoher zentralörtlicher Funktion (OZ/MZ)						
15	16 Oberzentren .....	15 946	15 689	243	479	16
16	17 Mittelzentren .....	18 095	17 355	649	415	29
17	zusammen .....	34 041	33 044	892	894	45
Gemeinden ohne hohe zentralörtliche Funktion (kein OZ/MZ)						
18	18 Unterzentren .....	26 066	24 930	706	585	155
19	19 Kleinzentren .....	25 702	24 471	750	437	261
20	20 Ohne zentralörtl. Funktion .....	73 656	67 962	2 557	829	1 446
21	zusammen .....	125 424	117 363	4 013	1 851	1 862
22	Ländliche Umlandkreise zusammen .....	159 465	150 407	4 905	2 745	1 907
23	Regionstyp zusammen .....	228 201	217 545	6 324	4 563	2 356
3 Ländlich geprägte Regionen						
6 Kreise in ländlichen Regionen						
Gemeinden mit hoher zentralörtlicher Funktion (OZ/MZ)						
24	21 Oberzentren .....	13 083	12 724	347	360	18
25	22 Mittelzentren .....	37 353	35 831	1 224	625	63
26	zusammen .....	50 436	48 555	1 571	985	81
Gemeinden ohne hohe zentralörtliche Funktion (kein OZ/MZ)						
27	23 Unterzentren .....	13 531	12 981	435	133	24
28	24 Kleinzentren .....	27 126	25 501	928	372	144
29	25 Ohne zentralörtl. Funktion .....	93 232	84 503	4 353	772	661
30	zusammen .....	133 889	122 985	5 716	1 277	829
31	Kreise in ländlichen Regionen zusammen .....	184 325	171 540	7 287	2 262	910
32	Regionstyp zusammen .....	184 325	171 540	7 287	2 262	910
33	Regionen zusammen .....	606 434	576 531	18 887	10 297	4 066
Ham						
1 Regionen mit großen Verdichtungsräumen						
1 Kernstädte (kreisfr. über 100 000 E.)						
Mit 500 000 und mehr Einwohnern						
34	1 Oberzentren .....	211 920	207 230	4 059	8 500	1 288

1) Ohne Wohnheime, ohne Wohngebäude mit nur 1 oder 2 Freizeitwohneinheiten.

2) Einschl. Gebäude mit nur 1 oder 2 Freizeitwohneinheiten, deren Gesamtwohnfläche weniger als 50 m<sup>2</sup> umfaßt.

Wohnungszählung 1987  
Wohneinheiten nach siedlungsstrukturellen Gemeindetypen

Wohnungen insgesamt	Davon			Sonstige Wohneinheiten insgesamt	Davon in		Lfd. Nr.
	Mietwohnungen 3)	Eigentümer- wohnungen	sonstige Wohnungen 4)		Gebäuden	bewohnten Unterkünften	
Holstein							
50 956	33 119	16 633	1 204	412	349	63	01
18 547	9 529	8 637	381	157	125	32	02
16 761	8 552	7 895	314	124	97	27	03
26 275	9 257	16 568	450	294	179	115	04
61 583	27 338	33 100	1 145	575	401	174	05
112 539	60 457	49 733	2 349	987	750	237	06
99 652	57 750	39 441	2 461	776	619	157	07
26 576	14 188	11 653	735	222	177	45	08
25 755	12 525	12 632	598	139	101	38	09
78 142	27 610	47 847	2 685	1 259	726	533	10
130 473	54 323	72 132	4 018	1 620	1 004	616	11
230 125	112 073	111 573	6 479	2 396	1 623	773	12
342 664	172 530	161 306	8 828	3 383	2 373	1 010	13
224 694	171 139	47 237	6 318	4 481	3 951	530	14
36 044	23 062	12 188	794	306	246	60	15
40 631	26 817	12 394	1 420	394	355	39	16
76 675	49 879	24 582	2 214	700	601	99	17
50 005	25 395	20 439	4 171	1 111	880	231	18
43 397	19 006	21 375	3 016	1 110	818	292	19
100 905	33 843	58 174	8 888	2 804	1 333	1 471	20
194 307	78 244	99 988	16 075	5 025	3 031	1 894	21
270 982	128 123	124 570	18 289	5 725	3 632	2 093	22
495 676	299 262	171 807	24 607	10 206	7 583	2 623	23
43 241	33 633	8 324	1 284	384	295	89	24
71 085	40 496	27 134	3 455	1 113	993	120	25
114 326	74 129	35 458	4 739	1 497	1 288	209	26
21 965	10 990	10 094	881	203	167	36	27
40 953	16 378	20 913	3 662	457	296	161	28
112 775	31 089	72 192	9 494	1 726	1 052	674	29
175 693	58 457	103 199	14 037	2 386	1 515	871	30
290 019	132 586	138 657	18 776	3 883	2 803	1 080	31
290 019	132 586	138 657	18 776	3 883	2 803	1 080	32
1 128 359	604 378	471 770	52 211	17 472	12 759	4 713	33
burg							
791 455	638 290	133 248	19 917	9 640	8 089	1 551	34

3) Ohne Mietwohnungen, die von Angehörigen ausländischer Streitkräfte genutzt werden.  
4) Freizeitwohnungen, bewohnte Wohnungen in Gebäuden mit vollständiger Wohnheimnutzung, leerstehende Wohnungen, Wohnungen, die von Angehörigen ausländischer Streitkräfte genutzt werden.

## 2 Gebäude mit Wohnraum, Unterkünfte, Wohnungen und sonstige

Lfd. Nr.	Siedlungsstrukturelle Gemeindetypen	Gebäude insgesamt	Und zwar			Bewohnte Unterkünfte 2)
			Wohngebäude 1)	sonstige Gebäude mit Wohnraum	Gebäude mit Eigentums- wohnungen	
Nieder						
1 Regionen mit großen Verdichtungsräumen						
01	1 Kernstädte (kreisfr. über 100 000 E.) Mit 500 000 und mehr Einwohnern 1 Oberzentren .....	56 019	54 943	989	2 576	160
02	2 Hochverdichtete Umlandkreise Gemeinden mit hoher zentralörtlicher Funktion (OZ/MZ) 5 Mittelzentren .....	16 912	16 605	294	203	21
03	3 Ländliche Umlandkreise Gemeinden mit hoher zentralörtlicher Funktion (OZ/MZ) 10 Mittelzentren .....	176 466	171 366	4 036	3 655	590
04	Gemeinden ohne hohe zentralörtliche Funktion (kein OZ/MZ) 11 Unterzentren .....	149 246	144 249	4 165	1 784	543
05	13 Ohne zentralörtliche Funktion .....	118 207	112 425	3 806	785	1 345
06	zusammen .....	267 453	256 674	7 971	2 569	1 888
07	Ländliche Umlandkreise zusammen .....	443 919	428 040	12 007	6 224	2 478
08	Regionstyp zusammen .....	516 850	499 588	13 290	9 003	2 659
2 Regionen mit Verdichtungsansätzen						
09	4 Kernstädte (kreisfr. über 100 000 E.)					
10	14 Kernstädte (Oberzentren) .....	107 314	104 943	2 288	3 246	149
11	15 Kernstädte (Mittelzentren) .....	37 244	36 572	619	585	92
	zusammen .....	144 558	141 515	2 907	3 831	241
12	5 Ländliche Umlandkreise Gemeinden mit hoher zentralörtlicher Funktion (OZ/MZ) 16 Oberzentren .....	31 981	31 028	811	1 269	57
13	17 Mittelzentren .....	227 460	219 560	6 805	4 020	496
14	zusammen .....	259 441	250 588	7 616	5 289	553
	Gemeinden ohne hohe zentralörtliche Funktion (kein OZ/MZ) 18 Unterzentren .....	175 839	169 084	5 135	1 465	662
16	20 Ohne zentralörtl. Funktion .....	199 587	189 312	6 585	1 332	1 261
17	zusammen .....	375 426	358 396	11 720	2 797	1 823
18	Ländliche Umlandkreise zusammen .....	634 867	608 984	19 336	8 086	2 476
19	Regionstyp zusammen .....	779 425	750 499	22 243	11 917	2 717
3 Ländlich geprägte Regionen						
20	6 Kreise in ländlichen Regionen Gemeinden mit hoher zentralörtlicher Funktion (OZ/MZ) 22 Mittelzentren .....	129 996	126 054	3 459	1 761	498
	Gemeinden ohne hohe zentralörtliche Funktion (kein OZ/MZ) 23 Unterzentren .....	117 491	110 614	4 255	901	1 595
22	25 Ohne zentralörtl. Funktion .....	97 191	90 351	3 649	679	1 077
23	zusammen .....	214 682	200 965	7 904	1 580	2 672
24	Kreise in ländlichen Regionen zusammen .....	344 678	327 019	11 363	3 341	3 170
25	Regionstyp zusammen .....	344 678	327 019	11 363	3 341	3 170
26	Regionen zusammen ....	1 640 953	1 577 106	46 896	24 261	8 546
Bra						
1 Regionen mit großen Verdichtungsräumen						
27	1 Kernstädte (kreisfr. über 100 000 E.) Mit 500 000 und mehr Einwohnern 1 Oberzentren .....	103 996	102 503	1 371	3 167	137
2 Regionen mit Verdichtungsansätzen						
28	4 Kernstädte (kreisfr. über 100 000 E.) 14 Kernstädte (Oberzentren) .....	18 936	18 576	294	528	44
29	Regionen zusammen ....	122 932	121 079	1 665	3 695	181

1) Ohne Wohnheime, ohne Wohngebäude mit nur 1 oder 2 Freizeitwohneinheiten.

2) Einschl. Gebäude mit nur 1 oder 2 Freizeitwohneinheiten, deren Gesamtwohnfläche weniger als 50 m2 umfaßt.

Wohnungszählung 1987  
Wohneinheiten nach siedlungsstrukturellen Gemeindetypen

Wohnungen insgesamt	Davon			Sonstige Wohneinheiten insgesamt	Davon in		Lfd. Nr.
	Mietwohnungen 3)	Eigentümer- wohnungen	sonstige Wohnungen 4)		Gebäuden	bewohnten Unterkünften	
sachsen							
263 783	215 386	42 106	6 291	3 006	2 764	242	01
31 158	17 596	12 840	722	208	173	35	02
326 052	174 107	143 096	8 849	3 732	3 049	683	03
220 709	92 307	124 338	4 064	2 137	1 545	592	04
155 248	51 186	99 531	4 531	2 533	1 139	1 394	05
375 957	143 493	223 869	8 595	4 670	2 684	1 986	06
702 009	317 600	366 965	17 444	8 402	5 733	2 669	07
996 950	550 582	421 911	24 457	11 616	8 670	2 946	08
306 932	221 833	79 488	5 611	2 899	2 618	281	09
99 072	70 319	27 460	1 293	465	357	108	10
406 004	292 152	106 948	6 904	3 364	2 975	389	11
105 742	79 961	22 946	2 835	3 624	3 523	101	12
414 874	224 549	178 540	11 785	5 549	4 829	720	13
520 616	304 510	201 486	14 620	9 173	8 352	821	14
264 442	111 643	143 363	9 436	2 847	2 051	796	15
284 163	105 670	164 585	13 908	3 338	2 009	1 329	16
548 605	217 313	307 948	23 344	6 185	4 060	2 125	17
1 069 221	521 823	509 434	37 964	15 358	12 412	2 946	18
1 475 225	813 975	616 382	44 868	18 722	15 387	3 335	19
217 354	113 280	98 253	5 821	2 254	1 656	598	20
148 936	47 266	95 220	6 450	2 555	929	1 626	21
122 859	36 153	78 542	8 164	2 407	1 308	1 099	22
271 795	83 419	173 762	14 614	4 962	2 237	2 725	23
489 149	196 699	272 015	20 435	7 216	3 893	3 323	24
489 149	196 699	272 015	20 435	7 216	3 893	3 323	25
2 961 324	1 561 256	1 310 308	89 760	37 554	27 950	9 604	26
men							
263 089	175 651	81 884	5 554	1 676	1 481	195	27
62 348	45 128	14 414	2 806	299	204	95	28
325 437	220 779	96 298	8 360	1 975	1 685	290	29

3) Ohne Mietwohnungen, die von Angehörigen ausländischer Streitkräfte genutzt werden.  
4) Freizeitwohnungen, bewohnte Wohnungen in Gebäuden mit vollständiger Wohnheimnutzung, leerstehende Wohnungen, Wohnungen, die von Angehörigen ausländischer Streitkräfte genutzt werden.

## 2 Gebäude mit Wohnraum, Unterkünfte, Wohnungen und sonstige

Lfd. Nr.	Siedlungsstrukturelle Gemeindetypen	Gebäude insgesamt	Und zwar			Bewohnte Unterkünfte 2)
			Wohngebäude 1)	sonstige Gebäude mit Wohnraum	Gebäude mit Eigentums- wohnungen	
Nordrhein-						
1 Regionen mit großen Verdichtungsräumen						
1 Kernstädte (kreisfr. über 100 000 E.)						
Mit 500 000 und mehr Einwohnern						
01	1 Oberzentren .....	409 483	401 514	7 399	14 259	479
Mit 100 000 bis unter 500 000 Einw.						
02	2 Oberzentren .....	343 083	335 282	7 326	11 473	302
03	3 Mittelzentren .....	232 703	228 437	4 153	6 368	184
04	zusammen .....	575 786	563 719	11 479	17 841	486
05	Kernstädte zusammen .....	985 269	965 233	18 878	32 100	965
2 Hochverdichtete Umlandkreise						
Gemeinden mit hoher zentralörtlicher Funktion (OZ/MZ)						
06	5 Mittelzentren .....	956 350	936 407	18 454	20 514	1 194
Gemeinden ohne hohe zentralörtliche Funktion (kein OZ/MZ)						
07	6 Unterzentren .....	115 499	112 210	2 480	1 067	358
08	Hochverdichtete Umlandkreise zusammen .....	1 071 849	1 048 617	20 934	21 581	1 552
3 Ländliche Umlandkreise						
Gemeinden mit hoher zentralörtlicher Funktion (OZ/MZ)						
09	10 Mittelzentren .....	295 003	285 850	7 653	3 601	555
Gemeinden ohne hohe zentralörtliche Funktion (kein OZ/MZ)						
10	11 Unterzentren .....	122 090	117 699	3 188	846	335
11	Ländliche Umlandkreise zusammen .....	417 093	403 549	10 841	4 447	890
12	Regionstyp zusammen .....	2 474 211	2 417 399	50 653	58 128	3 407
2 Regionen mit Verdichtungsansätzen						
4 Kernstädte (kreisfr. über 100 000 E.)						
13	14 Kernstädte (Oberzentren) .....	39 968	38 788	1 051	1 582	28
5 Ländliche Umlandkreise						
Gemeinden mit hoher zentralörtlicher Funktion (OZ/MZ)						
14	16 Oberzentren .....	42 880	41 914	944	799	21
15	17 Mittelzentren .....	264 893	257 662	6 133	2 784	426
16	zusammen .....	307 773	299 576	7 077	3 583	447
Gemeinden ohne hohe zentralörtliche Funktion (kein OZ/MZ)						
17	18 Unterzentren .....	112 589	108 111	3 526	874	741
18	Ländliche Umlandkreise zusammen .....	420 362	407 687	10 603	4 457	1 188
19	Regionstyp zusammen .....	460 330	446 475	11 654	6 039	1 216
3 Ländlich geprägte Regionen						
6 Kreise in ländlichen Regionen						
Gemeinden mit hoher zentralörtlicher Funktion (OZ/MZ)						
20	22 Mittelzentren .....	88 177	84 375	2 525	1 280	162
Gemeinden ohne hohe zentralörtliche Funktion (kein OZ/MZ)						
21	23 Unterzentren .....	29 801	28 608	760	318	157
22	Kreise in ländlichen Regionen zusammen .....	117 978	112 983	3 285	1 598	319
23	Regionstyp zusammen .....	117 978	112 983	3 285	1 598	319
24	Regionen zusammen .....	3 052 519	2 976 857	65 592	65 765	4 942

1) Ohne Wohnheime, ohne Wohngebäude mit nur 1 oder 2 Freizeitwohneinheiten.

2) Einschl. Gebäude mit nur 1 oder 2 Freizeitwohneinheiten, deren Gesamtwohnfläche weniger als 50 m<sup>2</sup> umfaßt.



Wohnungszählung 1987  
Wohneinheiten nach siedlungsstrukturellen Gemeindetypen

Wohnungen insgesamt	Davon			Sonstige Wohneinheiten insgesamt	Davon in		Lfd. Nr.
	Mietwohnungen 3)	Eigentümer- wohnungen	sonstige Wohnungen 4)		Gebäuden	bewohnten Unterkünften	
Westfalen							
1 588 476	1 287 022	259 235	42 219	18 389	17 369	1 020	01
1 077 299	790 070	245 305	41 924	16 926	16 293	633	02
709 468	539 172	153 780	16 516	4 622	4 212	410	03
1 786 767	1 329 242	399 085	58 440	21 548	20 505	1 043	04
3 375 243	2 616 264	658 320	100 659	39 937	37 874	2 063	05
2 019 576	1 216 508	749 190	53 878	12 967	10 982	1 985	06
178 849	78 156	93 535	7 158	1 361	939	422	07
2 198 425	1 294 664	842 725	61 036	14 328	11 921	2 407	08
487 531	239 865	227 109	20 557	3 662	2 961	701	09
168 793	62 557	99 453	6 783	1 078	710	368	10
656 324	302 422	326 562	27 340	4 740	3 671	1 069	11
6 229 992	4 213 350	1 827 607	189 035	59 005	53 466	5 539	12
119 614	85 881	27 749	5 984	5 071	5 039	38	13
95 867	57 324	33 179	5 364	1 254	1 233	21	14
419 277	190 847	217 512	10 918	3 054	2 573	481	15
515 144	248 171	250 691	16 282	4 308	3 806	502	16
158 192	58 079	95 584	4 529	1 451	697	754	17
673 336	306 250	346 275	20 811	5 759	4 503	1 256	18
792 950	392 131	374 024	26 795	10 830	9 536	1 294	19
160 463	79 460	69 098	11 905	1 777	1 597	180	20
45 305	18 144	24 490	2 671	370	202	168	21
205 768	97 604	93 588	14 576	2 147	1 799	348	22
205 768	97 604	93 588	14 576	2 147	1 799	348	23
7 228 710	4 703 085	2 295 219	230 406	71 982	64 801	7 181	24

3) Ohne Mietwohnungen, die von Angehörigen ausländischer Streitkräfte genutzt werden.  
4) Freizeitwohnungen, bewohnte Wohnungen in Gebäuden mit vollständiger Wohnheimnutzung, leerstehende Wohnungen, Wohnungen, die von Angehörigen ausländischer Streitkräfte genutzt werden.

## 2 Gebäude mit Wohnraum, Unterkünfte, Wohnungen und sonstige

Lfd. Nr.	Siedlungsstrukturelle Gemeindetypen	Gebäude insgesamt	Und zwar			Bewohnte Unterkünfte 2)
			Wohngebäude 1)	sonstige Gebäude mit Wohnraum	Gebäude mit Eigentums- wohnungen	
1 Regionen mit großen Verdichtungsräumen						
1 Kernstädte (kreisfr. über 100 000 E.)						
Mit 500 000 und mehr Einwohnern						
01	1 Oberzentren .....	66 751	64 173	2 341	2 070	123
Mit 100 000 bis unter 500 000 Einw.						
02	2 Oberzentren .....	65 531	63 832	1 513	2 367	66
03	Kernstädte zusammen .....	132 282	128 005	3 854	4 437	189
2 Hochverdichtete Umlandkreise						
Gemeinden mit hoher zentralörtlicher Funktion (OZ/MZ)						
04	4 Oberzentren .....	22 088	21 538	482	360	42
05	5 Mittelzentren .....	217 883	213 455	3 967	4 417	220
06	zusammen .....	239 971	234 993	4 449	4 777	262
Gemeinden ohne hohe zentralörtliche Funktion (kein OZ/MZ)						
07	6 Unterzentren .....	51 852	50 980	731	846	32
08	7 Kleinzentren .....	42 064	40 812	669	402	204
09	8 Ohne zentralörtliche Funktion .....	44 483	43 623	559	615	83
10	zusammen .....	138 399	135 415	1 959	1 863	319
11	Hochverdichtete Umlandkreise zusammen .....	378 370	370 408	6 408	6 640	581
3 Ländliche Umlandkreise						
Gemeinden mit hoher zentralörtlicher Funktion (OZ/MZ)						
12	9 Oberzentren .....	9 737	9 474	246	229	15
13	10 Mittelzentren .....	48 136	46 643	1 086	718	86
14	zusammen .....	57 873	56 117	1 332	947	101
Gemeinden ohne hohe zentralörtliche Funktion (kein OZ/MZ)						
15	11 Unterzentren .....	24 083	23 388	393	321	42
16	12 Kleinzentren .....	21 892	21 401	291	154	46
17	13 Ohne zentralörtliche Funktion .....	18 075	17 484	232	142	94
18	zusammen .....	64 050	62 273	916	617	182
19	Ländliche Umlandkreise zusammen .....	121 923	118 390	2 248	1 564	283
20	Regionstyp zusammen .....	632 575	616 803	12 510	12 641	1 053
2 Regionen mit Verdichtungsansätzen						
4 Kernstädte (kreisfr. über 100 000 E.)						
21	14 Kernstädte (Oberzentren) .....	27 426	26 740	652	688	18
5 Ländliche Umlandkreise						
Gemeinden mit hoher zentralörtlicher Funktion (OZ/MZ)						
22	16 Oberzentren .....	44 900	43 613	1 174	693	27
23	17 Mittelzentren .....	118 617	115 190	2 594	926	565
24	zusammen .....	163 517	158 803	3 768	1 619	592
Gemeinden ohne hohe zentralörtliche Funktion (kein OZ/MZ)						
25	18 Unterzentren .....	83 390	81 098	1 270	616	398
26	19 Kleinzentren .....	144 314	138 920	2 394	551	529
27	20 Ohne zentralörtl. Funktion .....	12 935	12 502	175	90	32
28	zusammen .....	240 639	232 520	3 839	1 257	959
29	Ländliche Umlandkreise zusammen .....	404 156	391 323	7 607	2 876	1 551
30	Regionstyp zusammen .....	431 582	418 063	8 259	3 564	1 569
3 Ländlich geprägte Regionen						
6 Kreise in ländlichen Regionen						
Gemeinden mit hoher zentralörtlicher Funktion (OZ/MZ)						
31	21 Oberzentren .....	9 930	9 655	268	75	3
32	22 Mittelzentren .....	12 824	12 437	346	78	11
33	zusammen .....	22 754	22 092	614	153	14
Gemeinden ohne hohe zentralörtliche Funktion (kein OZ/MZ)						
34	23 Unterzentren .....	22 263	20 947	558	116	180
35	24 Kleinzentren .....	25 844	24 867	385	97	149
36	zusammen .....	48 107	45 814	943	213	329
37	Kreise in ländlichen Regionen zusammen .....	70 861	67 906	1 557	366	343
38	Regionstyp zusammen .....	70 861	67 906	1 557	366	343
39	Regionen zusammen .....	1 135 018	1 102 772	22 326	16 571	2 965

1) Ohne Wohnheime, ohne Wohngebäude mit nur 1 oder 2 Freizeitwohneinheiten.

2) Einschl. Gebäude mit nur 1 oder 2 Freizeitwohneinheiten, deren Gesamtwohnfläche weniger als 50 m<sup>2</sup> umfaßt.

Wohnungszählung 1987  
Wohneinheiten nach siedlungsstrukturellen Gemeindetypen

Wohnungen insgesamt	Davon			Sonstige Wohneinheiten insgesamt	Davon in		Lfd. Nr.
	Mietwohnungen 3)	Eigentümer- wohnungen	sonstige Wohnungen 4)		Gebäuden	bewohnten Unterkünften	
sen							
316 979	269 374	37 696	9 909	3 722	3 389	333	01
245 741	189 584	50 206	5 951	1 779	1 613	166	02
562 720	458 958	87 902	15 860	5 501	5 002	499	03
65 658	42 497	17 652	5 509	1 047	911	136	04
444 276	241 936	190 871	11 489	3 462	3 079	383	05
509 934	284 433	208 523	16 978	4 509	3 990	519	06
95 557	45 811	47 185	2 561	514	448	66	07
63 545	25 382	35 790	2 373	487	277	210	08
73 226	30 696	40 161	2 369	453	262	191	09
232 328	101 889	123 136	7 303	1 454	987	467	10
742 262	386 322	331 659	24 281	5 963	4 977	986	11
22 543	14 272	7 834	437	329	307	22	12
85 154	41 492	40 491	3 171	592	477	115	13
107 697	55 764	48 325	3 608	921	784	137	14
36 584	13 843	21 396	1 345	223	174	49	15
30 365	10 399	18 971	995	264	215	49	16
24 794	8 288	15 585	921	211	116	95	17
91 743	32 530	55 952	3 261	698	505	193	18
199 440	88 294	104 277	6 869	1 619	1 289	330	19
1 504 422	933 574	523 838	47 010	13 083	11 268	1 815	20
93 340	72 417	18 362	2 561	534	494	40	21
112 574	75 962	32 172	4 440	2 500	2 422	78	22
194 014	90 558	97 303	6 153	2 185	1 567	618	23
306 588	166 520	129 475	10 593	4 685	3 989	696	24
127 314	50 989	71 006	5 319	1 289	878	411	25
198 540	66 790	124 055	7 695	2 137	1 582	555	26
18 487	7 013	10 989	485	292	258	34	27
344 341	124 792	206 050	13 499	3 718	2 718	1 000	28
650 929	291 312	335 525	24 092	8 403	6 707	1 696	29
744 269	363 729	353 887	26 653	8 937	7 201	1 736	30
24 710	15 694	7 298	1 718	61	58	3	31
20 072	9 141	10 481	450	180	165	15	32
44 782	24 835	17 779	2 168	241	223	18	33
31 596	11 082	18 521	1 993	559	378	181	34
37 863	14 121	22 082	1 660	450	301	149	35
65 459	25 203	40 603	3 653	1 009	679	330	36
114 241	50 038	58 372	5 821	1 250	902	348	37
114 241	50 038	58 382	5 821	1 250	902	348	38
2 362 932	1 347 341	936 107	79 484	23 270	19 371	3 899	39

3) Ohne Mietwohnungen, die von Angehörigen ausländischer Streitkräfte genutzt werden.  
4) Freizeitwohnungen, bewohnte Wohnungen in Gebäuden mit vollständiger Wohnheimnutzung, leerstehende Wohnungen, Wohnungen, die von Angehörigen ausländischer Streitkräfte genutzt werden.

**Gebäude- und**  
**2 Gebäude mit Wohnraum, Unterkünfte, Wohnungen und sonstige**

Lfd. Nr.	Siedlungsstrukturelle Gemeindetypen	Gebäude insgesamt	Und zwar			Bewohnte Unterkünfte 2)
			Wohngebäude 1)	sonstige Gebäude mit Wohnraum	Gebäude mit Eigentums- wohnungen	
Rheinland-						
1 Regionen mit großen Verdichtungsräumen						
1 Kernstädte (kreisfr. über 100 000 E.)						
01	Mit 100 000 bis unter 500 000 Einw. 2 Oberzentren .....	23 388	22 895	471	596	14
2 Hochverdichtete Umlandkreise						
Gemeinden mit hoher zentralörtlicher Funktion (OZ/MZ)						
02	5 Mittelzentren .....	38 655	37 522	968	1 009	60
Gemeinden ohne hohe zentralörtliche Funktion (kein OZ/MZ)						
03	6 Unterzentren .....	7 570	7 458	106	78	7
04	7 Kleinzentren .....	26 802	26 396	330	419	26
05	8 Ohne zentralörtliche Funktion .....	23 030	22 513	282	162	68
06	zusammen .....	57 402	56 367	718	659	101
07	Hochverdichtete Umlandkreise zusammen .....	96 057	93 889	1 686	1 668	161
08	Regionstyp zusammen .....	119 445	116 784	2 157	2 264	175
2 Regionen mit Verdichtungsansätzen						
4 Kernstädte (kreisfr. über 100 000 E.)						
09	14 Kernstädte (Oberzentren) .....	60 587	59 285	1 246	1 687	44
5 Ländliche Umlandkreise						
Gemeinden mit hoher zentralörtlicher Funktion (OZ/MZ)						
10	16 Oberzentren .....	25 427	24 920	482	630	46
11	17 Mittelzentren .....	153 727	149 142	4 214	2 475	251
12	zusammen .....	179 154	174 062	4 696	3 105	297
Gemeinden ohne hohe zentralörtliche Funktion (kein OZ/MZ)						
13	18 Unterzentren .....	46 611	45 261	1 018	552	214
14	19 Kleinzentren .....	71 327	69 632	1 281	639	131
15	20 Ohne zentralörtl. Funktion .....	306 392	296 807	4 335	1 642	1 618
16	zusammen .....	424 330	411 700	6 634	2 833	1 963
17	Ländliche Umlandkreise zusammen .....	603 484	585 762	11 330	5 938	2 260
18	Regionstyp zusammen .....	664 071	645 047	12 576	7 625	2 304
3 Ländlich geprägte Regionen						
6 Kreise in ländlichen Regionen						
Gemeinden mit hoher zentralörtlicher Funktion (OZ/MZ)						
19	21 Oberzentren .....	17 152	16 703	437	482	10
20	22 Mittelzentren .....	22 709	21 396	793	209	187
21	zusammen .....	39 861	38 099	1 230	691	197
Gemeinden ohne hohe zentralörtliche Funktion (kein OZ/MZ)						
22	23 Unterzentren .....	10 744	9 770	342	38	155
23	24 Kleinzentren .....	6 100	5 671	187	28	14
24	25 Ohne zentralörtl. Funktion .....	72 627	68 708	1 435	294	462
25	zusammen .....	89 471	84 149	1 964	360	631
26	Kreise in ländlichen Regionen zusammen .....	129 332	122 248	3 194	1 051	828
27	Regionstyp zusammen .....	129 332	122 248	3 194	1 051	828
28	Regionen zusammen ....	912 848	884 079	17 927	10 940	3 307

1) Ohne Wohnheime, ohne Wohngebäude mit nur 1 oder 2 Freizeitwohneinheiten.

2) Einschl. Gebäude mit nur 1 oder 2 Freizeitwohneinheiten, deren Gesamtwohnfläche weniger als 50 m<sup>2</sup> umfaßt.

Wohnungszählung 1987  
Wohneinheiten nach siedlungsstrukturellen Gemeindetypen

Wohnungen insgesamt	Davon			Sonstige Wohneinheiten insgesamt	Davon in		Lfd. Nr.
	Mietwohnungen 3)	Eigentümer- wohnungen	sonstige Wohnungen 4)		Gebäuden	bewohnten Unterkünften	
Pfalz							
72 303	52 131	17 504	2 668	287	243	44	01
81 396	45 295	32 537	3 584	410	340	70	02
11 205	4 256	6 814	135	46	35	11	03
40 043	14 743	24 371	929	123	95	28	04
29 988	8 943	20 109	936	179	110	69	05
81 236	27 942	51 294	2 000	348	240	108	06
162 632	73 237	83 831	5 564	758	580	178	07
234 935	125 368	101 335	8 232	1 045	823	222	08
186 896	131 839	45 967	9 090	1 722	1 575	147	09
51 812	30 172	20 548	1 092	523	432	91	10
286 209	153 499	119 833	12 877	2 986	2 640	346	11
338 021	183 671	140 381	13 969	3 509	3 072	437	12
71 162	29 061	38 116	3 985	457	234	223	13
102 744	37 276	59 919	5 549	557	453	144	14
389 906	107 308	262 769	19 829	2 909	1 244	1 665	15
563 812	173 645	360 804	29 363	3 963	1 931	2 032	16
901 833	357 316	501 185	43 332	7 472	5 003	2 469	17
1 088 729	489 155	547 152	52 422	9 194	6 578	2 616	18
45 570	31 386	12 325	1 859	391	374	17	19
36 634	16 630	17 055	2 949	589	401	188	20
82 204	48 016	29 380	4 808	980	775	205	21
14 286	4 405	8 113	1 768	198	43	155	22
7 711	2 178	4 971	562	29	15	14	23
88 127	18 948	61 514	7 665	715	248	467	24
110 124	25 531	74 598	9 995	942	306	636	25
192 328	73 547	103 978	14 803	1 922	1 081	841	26
192 328	73 547	103 978	14 803	1 922	1 081	841	27
1 515 992	688 070	752 465	75 457	12 161	8 482	3 679	28

3) Ohne Mietwohnungen, die von Angehörigen ausländischer Streitkräfte genutzt werden.  
4) Freizeitwohnungen, bewohnte Wohnungen in Gebäuden mit vollständiger Wohnheimnutzung, leerstehende Wohnungen, Wohnungen, die von Angehörigen ausländischer Streitkräfte genutzt werden.

**Gebäude- und**  
**2 Gebäude mit Wohnraum, Unterkünfte, Wohnungen und sonstige**

Lfd. Nr.	Siedlungsstrukturelle Gemeindetypen	Gebäude insgesamt	Und zwar			Bewohnte Unterkünfte 2)
			Wohngebäude 1)	sonstige Gebäude mit Wohnraum	Gebäude mit Eigentums- wohnungen	
Baden-						
1 Regionen mit großen Verdichtungsräumen						
1 Kernstädte (kreisfr. über 100 000 E.)						
Mit 500 000 und mehr Einwohnern						
01	1 Oberzentren .....	69 726	66 641	2 743	5 437	90
Mit 100 000 bis unter 500 000 Einw.						
02	2 Oberzentren .....	88 702	86 067	2 362	3 976	85
03	Kernstädte zusammen .....	158 428	152 708	5 105	9 413	175
2 Hochverdichtete Umlandkreise						
Gemeinden mit hoher zentralörtlicher Funktion (OZ/MZ)						
04	5 Mittelzentren .....	204 247	198 275	5 633	9 821	197
Gemeinden ohne hohe zentralörtliche Funktion (kein OZ/MZ)						
05	6 Unterzentren .....	39 069	38 088	898	1 588	51
06	7 Kleinzentren .....	107 962	105 342	2 422	3 719	125
07	8 Ohne zentralörtliche Funktion .....	252 946	247 779	4 640	6 316	368
08	zusammen .....	399 977	391 209	7 960	11 623	544
09	Hochverdichtete Umlandkreise zusammen .....	604 224	589 484	13 593	21 444	741
3 Ländliche Umlandkreise						
Gemeinden mit hoher zentralörtlicher Funktion (OZ/MZ)						
10	10 Mittelzentren .....	8 758	8 509	218	174	11
Gemeinden ohne hohe zentralörtliche Funktion (kein OZ/MZ)						
11	11 Unterzentren .....	6 802	6 484	125	54	15
12	12 Kleinzentren .....	9 030	8 583	146	37	41
13	13 Ohne zentralörtliche Funktion .....	8 703	8 463	167	73	14
14	zusammen .....	24 535	23 530	438	164	70
15	Ländliche Umlandkreise zusammen .....	33 293	32 039	656	338	81
16	Regionstyp zusammen .....	795 945	774 231	19 354	31 195	957
2 Regionen mit Verdichtungsansätzen						
4 Kernstädte (kreisfr. über 100 000 E.)						
17	14 Kernstädte (Oberzentren) .....	71 687	69 344	2 178	3 938	57
5 Ländliche Umlandkreise						
Gemeinden mit hoher zentralörtlicher Funktion (OZ/MZ)						
18	16 Oberzentren .....	40 184	39 014	1 004	1 959	25
19	17 Mittelzentren .....	169 412	162 695	6 170	5 233	163
20	zusammen .....	209 596	201 709	7 174	7 192	188
Gemeinden ohne hohe zentralörtliche Funktion (kein OZ/MZ)						
21	18 Unterzentren .....	138 132	132 771	4 654	2 934	208
22	19 Kleinzentren .....	174 439	166 830	5 592	3 021	392
23	20 Ohne zentralörtl. Funktion .....	206 364	197 130	6 791	3 434	512
24	zusammen .....	518 935	496 731	17 037	9 389	1 112
25	Ländliche Umlandkreise zusammen .....	728 531	698 440	24 211	16 581	1 300
26	Regionstyp zusammen .....	800 218	767 784	26 389	20 519	1 357
3 Ländlich geprägte Regionen						
6 Kreise in ländlichen Regionen						
Gemeinden mit hoher zentralörtlicher Funktion (OZ/MZ)						
27	21 Oberzentren .....	25 044	24 130	880	1 281	7
28	22 Mittelzentren .....	87 412	83 754	3 475	2 895	86
29	zusammen .....	112 456	107 884	4 355	4 176	93
Gemeinden ohne hohe zentralörtliche Funktion (kein OZ/MZ)						
30	23 Unterzentren .....	59 258	56 280	2 656	1 274	95
31	24 Kleinzentren .....	60 651	57 486	2 676	1 027	163
32	25 Ohne zentralörtl. Funktion .....	72 549	68 179	3 103	1 314	208
33	zusammen .....	192 458	181 945	8 435	3 615	466
34	Kreise in ländlichen Regionen zusammen .....	304 914	289 829	12 790	7 791	559
35	Regionstyp zusammen .....	304 914	289 829	12 790	7 791	559
36	Regionen zusammen .....	1 901 077	1 831 844	58 533	59 505	2 913

1) Ohne Wohnheime, ohne Wohngebäude mit nur 1 oder 2 Freizeitwohneinheiten.

2) Einschl. Gebäude mit nur 1 oder 2 Freizeitwohneinheiten, deren Gesamtwohnfläche weniger als 50 m<sup>2</sup> umfaßt.

**Wohnungszählung 1987**  
**Wohneinheiten nach siedlungsstrukturellen Gemeindetypen**

Wohnungen insgesamt	Davon			Sonstige Wohneinheiten insgesamt	Davon in		Lfd. Nr.
	Mietwohnungen 3)	Eigentümer- wohnungen	sonstige Wohnungen 4)		Gebäuden	bewohnten Unterkünften	
Württemberg							
269 944	198 823	60 891	10 230	11 562	10 970	592	01
395 461	257 737	66 574	11 150	9 989	9 471	518	02
605 405	456 560	127 465	21 380	21 551	20 441	1 110	03
470 413	268 573	188 051	13 789	6 624	5 461	1 163	04
75 863	38 015	35 864	1 984	574	509	65	05
194 682	90 142	100 345	4 195	1 796	1 483	313	06
439 016	196 645	231 708	10 663	3 617	2 981	636	07
709 561	324 802	367 917	16 842	5 987	4 973	1 014	08
1 179 974	593 375	555 968	30 631	12 611	10 434	2 177	09
14 778	7 017	7 403	358	156	134	22	10
10 060	3 862	5 714	484	57	41	16	11
12 002	3 896	7 669	437	295	253	42	12
12 021	4 122	7 509	390	78	63	15	13
34 083	11 880	20 892	1 311	430	357	73	14
48 861	18 897	28 295	1 669	586	491	95	15
1 834 240	1 068 832	711 728	53 680	34 748	31 366	3 382	16
227 208	161 833	58 185	7 190	7 466	7 158	308	17
108 663	71 362	33 737	3 564	6 208	6 065	143	18
341 982	184 542	144 148	13 292	4 738	4 507	231	19
450 645	255 904	177 885	16 856	10 946	10 572	374	20
230 471	100 898	120 086	9 487	2 339	2 081	258	21
264 882	100 776	152 273	11 833	3 569	3 121	448	22
314 308	119 839	180 295	14 174	3 550	2 961	589	23
809 661	321 513	452 654	35 494	9 458	8 163	1 295	24
1 260 306	577 417	630 539	52 350	20 404	18 735	1 669	25
1 487 514	739 250	688 724	59 540	27 870	25 893	1 977	26
59 867	35 919	22 641	1 307	851	834	17	27
174 223	94 197	75 296	4 730	2 389	2 178	211	28
234 090	130 116	97 937	6 037	3 240	3 012	228	29
98 361	45 095	50 028	3 238	1 177	1 043	134	30
92 637	37 044	52 325	3 268	949	773	176	31
107 820	37 699	62 772	7 349	875	637	238	32
298 818	119 838	165 125	13 855	3 001	2 453	548	33
532 908	249 954	263 062	19 892	6 241	5 465	776	34
532 908	249 954	263 062	19 892	6 241	5 465	776	35
3 854 662	2 058 036	1 663 514	133 112	68 859	62 724	6 135	36

3) Ohne Mietwohnungen, die von Angehörigen ausländischer Streitkräfte genutzt werden.  
 4) Freizeitwohnungen, bewohnte Wohnungen in Gebäuden mit vollständiger Wohnheimnutzung, leerstehende Wohnungen, Wohnungen, die von Angehörigen ausländischer Streitkräfte genutzt werden.

**Gebäude- und**  
**2 Gebäude mit Wohnraum, Unterkünfte, Wohnungen und sonstige**

Lfd. Nr.	Siedlungsstrukturelle Gemeindetypen	Gebäude insgesamt	Und zwar			Bewohnte Unterkünfte 2)
			Wohngebäude 1)	sonstige Gebäude mit Wohnraum	Gebäude mit Eigentums- wohnungen	
Bay						
1 Regionen mit großen Verdichtungsräumen						
1 Kernstädte (kreisfr. über 100 000 E.)						
Mit 500 000 und mehr Einwohnern						
01	1 Oberzentren .....	117 831	114 285	3 270	8 757	289
Mit 100 000 bis unter 500 000 Einw.						
02	2 Oberzentren .....	91 541	89 271	2 120	4 048	80
03	Kernstädte zusammen .....	209 372	203 556	5 390	12 805	369
2 Hochverdichtete Umlandkreise						
Gemeinden mit hoher zentralörtlicher Funktion (OZ/MZ)						
04	5 Mittelzentren .....	42 305	41 066	1 132	1 075	64
Gemeinden ohne hohe zentralörtliche Funktion (kein OZ/MZ)						
05	6 Unterzentren .....	110 665	108 156	2 155	3 338	260
06	7 Kleinzentren .....	38 244	37 276	736	350	126
07	8 Ohne zentralörtliche Funktion .....	58 059	56 116	1 311	604	272
08	zusammen .....	206 968	201 548	4 202	4 292	658
09	Hochverdichtete Umlandkreise zusammen .....	249 273	242 614	5 334	5 367	722
3 Ländliche Umlandkreise						
Gemeinden mit hoher zentralörtlicher Funktion (OZ/MZ)						
10	10 Mittelzentren .....	18 577	17 913	628	633	31
Gemeinden ohne hohe zentralörtliche Funktion (kein OZ/MZ)						
11	11 Unterzentren .....	11 331	10 844	329	287	43
12	12 Kleinzentren .....	28 481	27 592	649	342	89
13	13 Ohne zentralörtliche Funktion .....	31 613	30 428	922	307	132
14	zusammen .....	71 425	68 864	1 900	936	264
15	Ländliche Umlandkreise zusammen .....	90 002	86 777	2 528	1 569	295
16	Regionstyp zusammen .....	548 647	532 947	13 252	19 741	1 386
2 Regionen mit Verdichtungsansätzen						
4 Kernstädte (kreisfr. über 100 000 E.)						
17	14 Kernstädte (Oberzentren) .....	65 044	62 700	2 219	3 209	108
5 Ländliche Umlandkreise						
Gemeinden mit hoher zentralörtlicher Funktion (OZ/MZ)						
18	16 Oberzentren .....	25 742	24 779	932	1 079	47
19	17 Mittelzentren .....	91 400	88 107	3 015	1 423	148
20	zusammen .....	117 142	112 886	3 947	2 502	195
Gemeinden ohne hohe zentralörtliche Funktion (kein OZ/MZ)						
21	18 Unterzentren .....	89 064	86 271	2 250	1 390	146
22	19 Kleinzentren .....	146 369	142 644	3 034	1 076	306
23	20 Ohne zentralörtl. Funktion .....	152 402	147 472	3 640	807	522
24	zusammen .....	387 835	376 387	8 924	3 273	974
25	Ländliche Umlandkreise zusammen .....	504 977	489 273	12 871	5 775	1 169
26	Regionstyp zusammen .....	570 021	551 973	15 090	8 984	1 277
3 Ländlich geprägte Regionen						
6 Kreise in ländlichen Regionen						
Gemeinden mit hoher zentralörtlicher Funktion (OZ/MZ)						
27	21 Oberzentren .....	131 481	126 819	4 480	4 455	134
28	22 Mittelzentren .....	262 092	249 953	10 254	6 477	530
29	zusammen .....	393 573	376 772	14 734	10 932	670
Gemeinden ohne hohe zentralörtliche Funktion (kein OZ/MZ)						
30	23 Unterzentren .....	130 056	124 310	4 246	1 863	345
31	24 Kleinzentren .....	299 955	285 603	9 150	2 819	1 136
32	25 Ohne zentralörtl. Funktion .....	362 996	347 224	9 622	2 325	1 334
33	zusammen .....	793 007	757 137	23 018	7 007	2 815
34	Kreise in ländlichen Regionen zusammen .....	1 186 580	1 133 909	37 752	17 939	3 485
35	Regionstyp zusammen .....	1 186 580	1 133 909	37 752	17 939	3 485
36	Regionen zusammen .....	2 305 248	2 218 829	66 094	46 664	6 148

1) Ohne Wohnheime, ohne Wohngebäude mit nur 1 oder 2 Freizeitwohneinheiten.

2) Einschl. Gebäude mit nur 1 oder 2 Freizeitwohneinheiten, deren Gesamtwohnfläche weniger als 50 m<sup>2</sup> umfaßt.



### Wohneinheiten nach siedlungsstrukturellen Gemeindetypen

3) Ohne Mietwohnungen, die von Angehörigen ausländischer Streitkräfte genutzt werden.  
4) Freizeitwohnungen, bewohnte Wohnungen in Gebäuden mit vollständiger Wohnheimnutzung, leerstehende Wohnungen, Wohnungen, die von Angehörigen ausländischer Streitkräfte genutzt werden.

**Gebäude- und**  
**2 Gebäude mit Wohnraum, Unterkünfte, Wohnungen und sonstige**

Lfd. Nr.	Siedlungsstrukturelle Gemeindetypen	Gebäude insgesamt	Und zwar			Bewohnte Unterkünfte 2)
			Wohngebäude 1)	sonstige Gebäude mit Wohnraum	Gebäude mit Eigentums- wohnungen	

Saar

1 Regionen mit großen Verdichtungsräumen						
1 Kernstädte (kreisfr. über 100 000 E.)						
Mit 100 000 bis unter 500 000 Einw.						
01	2 Oberzentren .....	34 025	33 374	644	1 058	25
02	3 Mittelzentren .....	42 469	41 926	533	417	29
03	zusammen .....	76 494	75 300	1 177	1 475	54
2 Hochverdichtete Umlandkreise						
Gemeinden mit hoher zentralörtlicher						
04	5 Mittelzentren .....	57 556	56 591	948	865	47
Gemeinden ohne hohe zentralörtliche						
Funktion (kein OZ/MZ)						
05	6 Unterzentren .....	24 988	24 619	301	128	50
06	7 Kleinzentren .....	23 437	23 203	228	120	15
07	8 Ohne zentralörtliche Funktion .....	28 225	27 930	253	127	77
08	zusammen .....	76 650	75 752	782	375	142
09	Hochverdichtete Umlandkreise					
	zusammen .....	134 206	132 343	1 730	1 240	189
3 Ländliche Umlandkreise						
Gemeinden mit hoher zentralörtlicher						
Funktion (OZ/MZ)						
10	10 Mittelzentren .....	20 276	19 773	467	137	51
Gemeinden ohne hohe zentralörtliche						
Funktion (kein OZ/MZ)						
11	11 Unterzentren .....	25 101	24 633	360	123	83
12	13 Ohne zentralörtliche Funktion .....	9 634	9 488	100	37	76
13	zusammen .....	34 735	34 121	460	160	159
14	Ländliche Umlandkreise					
	zusammen .....	55 011	53 894	927	297	210
15	Regionstyp zusammen .....	265 711	261 537	3 834	3 012	453

Berlin

1 Regionen mit großen Verdichtungsräumen						
1 Kernstädte (kreisfr. über 100 000 E.)						
Mit 500 000 und mehr Einwohnern						
16	1 Oberzentren .....	174 718	170 565	3 577	8 691	986

1) Ohne Wohnheime, ohne Wohngebäude mit nur 1 oder 2 Freizeitwohneinheiten.

2) Einschl. Gebäude mit nur 1 oder 2 Freizeitwohneinheiten, deren Gesamtwohnfläche weniger als 50 m<sup>2</sup> umfaßt.

Wohnungszählung 1987  
Wohneinheiten nach siedlungsstrukturellen Gemeindetypen

Wohnungen insgesamt	Davon			Sonstige Wohneinheiten insgesamt	Davon in		Lfd. Nr.
	Mietwohnungen 3)	Eigentümer- wohnungen	sonstige Wohnungen 4)		Gebäuden	bewohnten Unterkünften	
land							
91 991	61 668	28 412	1 911	859	824	35	01
69 361	30 698	37 612	1 051	332	302	30	02
161 352	92 366	66 024	2 962	1 191	1 126	65	03
99 249	45 790	51 073	2 386	750	689	61	04
34 718	11 296	22 836	586	185	135	50	05
33 534	11 683	21 293	558	155	140	15	06
37 499	11 175	25 692	632	194	116	78	07
105 751	34 154	69 821	1 776	534	391	143	08
205 000	79 944	120 894	4 162	1 284	1 080	204	09
27 354	8 960	17 838	556	129	76	53	10
31 543	7 946	22 522	1 075	170	86	84	11
12 415	3 361	8 769	285	120	43	77	12
43 958	11 307	31 291	1 360	290	129	161	13
71 312	20 267	49 129	1 916	419	205	214	14
437 664	192 577	236 047	9 040	2 894	2 411	483	15
(West)							
1 083 897	922 880	113 976	47 041	4 744	3 407	1 337	16

3) Ohne Mietwohnungen, die von Angehörigen ausländischer Streitkräfte genutzt werden.  
4) Freizeitwohnungen, bewohnte Wohnungen in Gebäuden mit vollständiger Wohnheimnutzung, leerstehende Wohnungen, Wohnungen, die von Angehörigen ausländischer Streitkräfte genutzt werden.

**Gebäude- und**  
**3 Bewohnte reine Mietwohnungen mit Mietangabe nach Baualter des Gebäudes.**

Lfd. Nr.	Siedlungsstrukturelle Gemeindetypen	Insgesamt	Miete je m <sup>2</sup>	Davon in von ...			
				bis 1948		1949-	
				zusammen	Miete je m <sup>2</sup>	öffentlich gefördert 1)	
						zusammen	Miete je m <sup>2</sup>
		Anzahl	DM	Anzahl	DM	Anzahl	DM
<b>1 Regionen mit großen Verdichtungsräumen</b>							
<b>1 Kernstädte (kreisfr. über 100 000 E.)</b>							
<b>Mit 500 000 und mehr Einwohnern</b>							
01	1 Oberzentren .....	3 542 321	7.59	1 219 478	6.61	846 473	6.49
<b>Mit 100 000 bis unter 500 000 Einw.</b>							
02	2 Oberzentren .....	1 347 921	6.98	433 326	6.14	282 757	6.10
03	3 Mittelzentren .....	443 011	6.51	140 615	5.72	122 404	6.03
04	zusammen .....	1 790 932	6.86	573 941	6.04	405 161	6.08
05	Kernstädte zusammen .....	5 333 253	7.34	1 793 419	6.43	1 251 634	6.35
<b>2 Hochverdichtete Umlandkreise</b>							
<b>Gemeinden mit hoher zentralörtlicher Funktion (OZ/MZ)</b>							
06	4 Oberzentren .....	33 887	7.03	6 187	6.18	9 946	6.20
07	5 Mittelzentren .....	1 505 850	7.09	351 407	5.90	281 847	6.19
08	zusammen .....	1 539 737	7.09	357 594	5.90	291 793	6.19
<b>Gemeinden ohne hohe zentralörtliche Funktion (kein OZ/MZ)</b>							
09	6 Unterzentren .....	234 774	7.97	39 388	5.93	23 569	6.23
10	7 Kleinzentren .....	127 493	7.03	27 115	5.71	7 688	5.92
11	8 Ohne zentralörtliche Funktion .....	211 311	7.00	39 953	5.76	9 493	5.87
12	zusammen .....	573 578	7.40	106 456	5.81	40 750	6.09
13	Hochverdichtete Umlandkreise zusammen .....	2 113 315	7.18	464 050	5.88	332 543	6.17
<b>3 Ländliche Umlandkreise</b>							
<b>Gemeinden mit hoher zentralörtlicher Funktion (OZ/MZ)</b>							
14	9 Oberzentren .....	11 146	7.60	3 875	6.75	1 471	5.84
15	10 Mittelzentren .....	438 500	6.82	92 311	5.82	74 496	6.27
16	zusammen .....	449 646	6.84	96 186	5.66	75 967	6.26
<b>Gemeinden ohne hohe zentralörtliche Funktion (kein OZ/MZ)</b>							
17	11 Unterzentren .....	150 119	6.57	37 371	5.39	14 748	6.29
18	12 Kleinzentren .....	28 933	7.17	5 233	5.57	2 164	6.28
19	13 Ohne zentralörtliche Funktion .....	71 903	6.72	20 335	5.43	3 218	6.10
20	zusammen .....	250 955	6.68	62 939	5.42	20 130	6.26
21	Ländliche Umlandkreise zusammen .....	700 601	6.78	159 125	5.56	96 097	6.26
22	Regionstyp zusammen .....	8 147 169	7.24	2 416 594	6.26	1 680 274	6.31
<b>2 Regionen mit Verdichtungsansätzen</b>							
<b>4 Kernstädte (kreisfr. über 100 000 E.)</b>							
23	14 Kernstädte (Oberzentren) .....	906 592	6.98	271 344	6.13	174 877	6.37
24	15 Kernstädte (Mittelzentren) .....	48 075	6.81	11 714	5.83	15 973	6.87
25	zusammen .....	954 667	6.97	283 058	6.12	190 850	6.41
<b>5 Ländliche Umlandkreise</b>							
<b>Gemeinden mit hoher zentralörtlicher Funktion (OZ/MZ)</b>							
26	16 Oberzentren .....	313 707	6.91	85 915	6.05	56 307	6.00
27	17 Mittelzentren .....	743 069	6.01	210 412	5.17	115 540	5.79
28	zusammen .....	1 056 776	6.26	296 327	5.41	171 847	5.86
<b>Gemeinden ohne hohe zentralörtliche Funktion (kein OZ/MZ)</b>							
29	18 Unterzentren .....	323 135	5.87	84 832	4.89	36 250	5.71
30	19 Kleinzentren .....	196 863	5.69	53 097	4.74	13 067	5.47
31	20 Ohne zentralörtl. Funktion .....	286 059	5.71	87 255	4.75	12 157	5.74
32	zusammen .....	806 057	5.77	225 184	4.80	61 474	5.67
33	Ländliche Umlandkreise zusammen .....	1 862 833	6.04	521 511	5.14	233 321	5.81
34	Regionstyp zusammen .....	2 817 500	6.33	804 569	5.46	424 171	6.07
<b>3 Ländlich geprägte Regionen</b>							
<b>6 Kreise in ländlichen Regionen</b>							
<b>Gemeinden mit hoher zentralörtlicher Funktion (OZ/MZ)</b>							
35	21 Oberzentren .....	301 493	6.03	91 193	5.11	62 017	5.50
36	22 Mittelzentren .....	500 895	6.12	132 101	5.28	86 979	5.57
37	zusammen .....	802 388	6.09	223 294	5.21	148 996	5.54
<b>Gemeinden ohne hohe zentralörtliche Funktion (kein OZ/MZ)</b>							
38	23 Unterzentren .....	165 473	5.63	44 283	4.78	19 586	5.30
39	24 Kleinzentren .....	146 605	5.32	40 305	4.36	14 320	4.98
40	25 Ohne zentralörtl. Funktion .....	171 631	5.45	50 328	4.57	7 535	5.18
41	zusammen .....	483 709	5.47	134 916	4.58	41 441	5.17
42	Kreise in ländlichen Regionen zusammen .....	1 286 097	5.84	358 210	4.96	190 437	5.46
43	Regionstyp zusammen .....	1 286 097	5.84	358 210	4.96	190 437	5.46
44	Regionen insgesamt .....	12 250 766	6.87	3 579 373	5.94	2 294 882	6.20

\*) Ohne Dienst-, Werks-, Hausmeister-, Stiftswohnungen, Berufs- oder Geschäftsmietwohnungen, ohne Wohnungen ausländischer Streitkräfte usw., ohne verbilligt, kostenlos oder ermäßigt überlassene Wohnungen sowie ohne völlig untervermietete Wohnungen.

Wohnungszählung 1987

öffentlicher Förderung, Miete je m2 und siedlungsstrukturellen Gemeindetypen \*)

bis ... errichteten Gebäuden											Lfd. Nr.
1968		1969 - 1978				1979 und später					
nicht öffentlich gefördert		öffentlich gefördert 1)		nicht öffentlich gefördert		öffentlich gefördert 1)		nicht öffentlich gefördert			
zusammen	Miete je m2	zusammen	Miete je m2	zusammen	Miete je m2	zusammen	Miete je m2	zusammen	Miete je m2		
Anzahl	DM	Anzahl	DM	Anzahl	DM	Anzahl	DM	Anzahl	DM		
gebiet											
728 078	8.66	259 315	7.71	274 190	10.42	95 246	7.59	119 541	11.88	01	
321 765	7.24	80 517	7.73	128 165	8.64	30 586	7.47	70 805	9.81	02	
80 481	6.80	35 812	7.35	34 799	8.00	11 824	7.26	17 076	8.90	03	
402 246	7.15	116 329	7.61	162 964	8.50	42 410	7.41	87 881	9.63	04	
1 130 324	8.10	375 644	7.68	437 154	9.66	137 656	7.54	207 422	10.94	05	
9 285	7.27	3 010	7.71	3 845	8.64	735	6.91	879	9.25	06	
348 471	7.10	106 384	7.47	249 073	8.12	36 333	7.38	132 335	9.21	07	
357 756	7.10	109 394	7.48	252 918	8.13	37 068	7.37	133 214	9.21	08	
61 440	7.74	11 695	7.95	64 603	8.86	3 512	7.71	30 567	10.07	09	
39 261	6.78	2 629	7.40	31 776	7.59	966	7.29	18 058	8.66	10	
63 589	6.60	3 953	7.03	61 089	7.44	1 371	7.39	31 863	8.59	11	
164 290	7.06	18 277	7.67	157 468	8.03	5 849	7.56	80 488	9.17	12	
522 046	7.09	127 671	7.51	410 386	8.09	42 917	7.40	213 702	9.20	13	
2 318	7.63	307	7.62	1 975	8.56	199	6.75	1 001	11.58	14	
113 708	6.79	31 110	7.46	73 260	7.50	10 794	7.53	42 821	8.38	15	
116 026	6.81	31 417	7.46	75 235	7.53	10 993	7.51	43 822	8.44	16	
39 009	6.44	6 836	7.36	31 084	7.15	2 526	7.66	18 545	7.87	17	
7 421	6.70	1 668	8.49	8 030	7.78	190	7.00	4 227	8.45	18	
16 887	6.44	1 390	7.35	18 485	7.44	469	8.32	11 119	8.11	19	
63 317	6.47	9 894	7.55	57 599	7.33	3 185	7.72	33 891	8.02	20	
179 343	6.68	41 311	7.48	132 834	7.44	14 178	7.56	77 713	8.25	21	
1 831 713	7.64	544 626	7.62	980 374	8.63	194 751	7.51	498 837	9.72	22	
238 639	6.99	42 625	7.75	102 469	8.31	17 738	7.68	58 900	9.44	23	
10 566	6.84	3 901	7.50	3 342	7.68	1 254	8.03	1 325	8.12	24	
249 205	6.98	46 526	7.72	105 811	8.29	18 992	7.70	60 225	9.41	25	
74 896	6.87	18 887	7.42	44 125	8.13	7 613	7.35	25 964	9.21	26	
185 222	5.96	38 887	6.89	111 700	6.56	14 118	7.00	67 190	7.38	27	
260 118	6.21	57 774	7.06	155 825	6.96	21 731	7.12	93 154	7.83	28	
79 432	5.69	13 311	6.70	64 786	6.35	4 517	6.84	40 007	7.12	29	
48 902	5.47	5 584	6.62	44 771	6.03	2 401	6.79	29 041	6.96	30	
68 183	5.55	5 724	6.57	67 478	6.18	2 488	6.64	42 774	6.88	31	
196 517	5.59	24 619	6.65	177 035	6.20	9 406	6.78	111 822	6.98	32	
456 635	5.93	82 393	6.93	332 860	6.54	31 137	7.01	204 976	7.35	33	
705 840	6.27	128 919	7.22	438 671	6.90	50 129	7.26	265 201	7.76	34	
62 992	5.96	16 745	6.97	36 548	7.07	8 640	6.95	23 358	8.28	35	
126 731	6.08	27 526	6.89	73 137	6.80	8 885	6.96	45 536	7.65	36	
189 723	6.04	44 271	6.92	109 685	6.89	17 525	6.95	68 894	7.85	37	
43 342	5.48	6 402	6.52	29 810	6.09	2 650	6.60	19 400	6.84	38	
36 941	5.07	3 808	6.26	30 367	5.79	1 482	6.65	19 382	6.68	39	
41 890	5.23	3 931	6.31	39 755	5.82	1 644	6.31	26 548	6.59	40	
122 173	5.26	14 141	6.39	99 932	5.89	5 776	6.53	65 330	6.69	41	
311 896	5.72	58 412	6.79	209 617	6.38	23 301	6.84	134 221	7.25	42	
311 896	5.72	58 412	6.79	209 617	6.38	23 301	6.84	134 224	7.25	43	
2 849 449	7.06	731 957	7.48	1 628 662	7.84	268 181	7.41	898 262	8.76	44	

1) Mit Mitteln des sozialen Wohnungsbaus gefördert (1. Förderungsweg).

**Gebäude- und**  
**3 Bewohnte reine Mietwohnungen mit Mietangabe nach Baualter des Gebäudes.**

Lfd. Nr.	Siedlungsstrukturelle Gemeindetypen	Insgesamt	Miete je m2	Davon in von ...			
				bis 1948		1949-	
				zusammen	Miete je m2	öffentlich gefördert 1)	
						zusammen	Miete je m2
		Anzahl	DM	Anzahl	DM	Anzahl	DM
<b>Schleswig-</b>							
1 Regionen mit großen Verdichtungsräumen							
2 Hochverdichtete Umlandkreise							
Gemeinden mit hoher zentralörtlicher Funktion (OZ/MZ)							
01	5 Mittelzentren .....	27 371	8.53	3 728	7.41	6 714	7.33
Gemeinden ohne hohe zentralörtliche Funktion (kein OZ/MZ)							
02	6 Unterzentren .....	7 627	8.28	1 558	7.09	1 994	7.26
03	7 Kleinzentren .....	7 281	9.42	755	7.81	490	7.33
04	8 Ohne zentralörtliche Funktion .....	6 374	8.44	1 962	7.18	565	8.33
05	zusammen .....	21 282	8.71	4 275	7.26	3 049	7.47
06	Hochverdichtete Umlandkreise zusammen .....	48 653	8.61	8 003	7.32	9 763	7.37
3 Ländliche Umlandkreise							
Gemeinden mit hoher zentralörtlicher Funktion (OZ/MZ)							
07	10 Mittelzentren .....	47 115	8.59	5 444	7.29	9 300	7.31
Gemeinden ohne hohe zentralörtliche Funktion (kein OZ/MZ)							
08	11 Unterzentren .....	11 615	7.91	2 180	6.77	2 115	7.44
09	12 Kleinzentren .....	10 202	9.00	996	7.49	1 192	7.28
10	13 Ohne zentralörtliche Funktion .....	19 282	7.73	5 704	6.32	1 154	7.31
11	zusammen .....	41 099	8.07	8 880	6.55	4 461	7.36
12	Ländliche Umlandkreise zusammen .....	88 214	8.34	14 324	6.82	13 761	7.33
13	Regionstyp zusammen .....	136 867	8.43	22 327	6.99	23 524	7.35
2 Regionen mit Verdichtungsansätzen							
4 Kernstädte (kreisfr. über 100 000 E.)							
14	14 Kernstädte (Oberzentren) .....	140 079	7.72	57 486	7.25	32 336	7.28
5 Ländliche Umlandkreise							
Gemeinden mit hoher zentralörtlicher Funktion (OZ/MZ)							
15	16 Oberzentren .....	19 905	7.21	6 436	6.41	2 892	6.99
16	17 Mittelzentren .....	22 448	7.46	6 112	6.55	6 170	7.17
17	zusammen .....	42 353	7.34	12 548	6.48	9 062	7.11
Gemeinden ohne hohe zentralörtliche Funktion (kein OZ/MZ)							
18	18 Unterzentren .....	20 770	7.87	4 466	6.67	5 010	7.41
19	19 Kleinzentren .....	14 805	7.66	3 690	6.36	2 851	7.13
20	20 Ohne zentralörtl. Funktion .....	23 067	7.02	7 581	5.89	2 461	7.34
21	zusammen .....	58 642	7.46	15 737	6.21	10 322	7.32
22	Ländliche Umlandkreise zusammen .....	100 995	7.41	28 285	6.32	19 384	7.22
23	Regionstyp zusammen .....	241 074	7.58	85 771	6.92	51 720	7.26
3 Ländlich geprägte Regionen							
6 Kreise in ländlichen Regionen							
Gemeinden mit hoher zentralörtlicher Funktion (OZ/MZ)							
24	21 Oberzentren .....	29 538	7.23	12 362	6.61	6 026	7.03
25	22 Mittelzentren .....	33 213	7.17	10 581	6.38	6 971	7.01
26	zusammen .....	62 751	7.20	22 943	6.50	12 997	7.02
Gemeinden ohne hohe zentralörtliche Funktion (kein OZ/MZ)							
27	23 Unterzentren .....	9 065	6.91	2 615	6.02	1 777	7.30
28	24 Kleinzentren .....	12 631	6.78	3 911	5.81	1 765	7.03
29	25 Ohne zentralörtl. Funktion .....	19 845	6.09	8 389	5.38	1 524	6.56
30	zusammen .....	41 541	6.45	14 915	5.59	5 066	6.97
31	Kreise in ländlichen Regionen zusammen .....	104 292	6.87	37 858	6.11	18 063	7.01
32	Regionstyp zusammen .....	104 292	6.87	37 858	6.11	18 063	7.01
33	Regionen zusammen .....	482 233	7.67	145 956	6.71	93 307	7.23
<b>Ham</b>							
1 Regionen mit großen Verdichtungsräumen							
1 Kernstädte (kreisfr. über 100 000 E.)							
34	Mit 500 000 und mehr Einwohnern 1 Oberzentren .....	531 291	8.25	152 688	7.90	166 992	7.14

\*) Ohne Dienst-, Werks-, Hausmeister-, Stiftswohnungen, Berufs- oder Geschäftsmietwohnungen, ohne Wohnungen ausländischer Streitkräfte usw., ohne verbilligt, kostenlos oder ermäßigt überlassene Wohnungen sowie ohne völlig untervermietete Wohnungen.

Wohnungszählung 1987  
öffentlicher Förderung, Miete je m2 und siedlungsstrukturellen Gemeindetypen \*)

bis ... errichteten Gebäuden											Lfd. Nr.
1968		1969 - 1978				1979 und später					
nicht öffentlich gefordert		öffentlich gefordert 1)		nicht öffentlich gefordert		öffentlich gefordert 1)		nicht öffentlich gefordert			
zusammen	Miete je m2	zusammen	Miete je m2	zusammen	Miete je m2	zusammen	Miete je m2	zusammen	Miete je m2		
Anzahl	DM	Anzahl	DM	Anzahl	DM	Anzahl	DM	Anzahl	DM		
Holstein											
8 202	8.59	1 460	8.60	4 396	9.46	499	9.01	2 372	10.72	01	
1 397	8.57	501	8.63	1 413	9.29	48	8.43	716	10.00	02	
3 001	9.35	231	8.45	1 931	10.10	57	9.77	816	10.56	03	
1 326	8.50	165	9.13	1 493	8.99	27	8.88	836	9.89	04	
5 724	8.94	897	8.68	4 837	9.50	132	9.11	2 368	10.15	05	
13 926	8.74	2 357	8.63	9 233	9.48	631	9.03	4 740	10.42	06	
12 863	8.74	3 544	8.39	9 249	9.37	1 503	8.17	5 212	10.07	07	
2 976	7.94	937	8.04	2 152	8.46	161	8.38	1 094	9.32	08	
2 279	8.49	1 198	9.11	3 293	9.74	30	8.81	1 214	10.18	09	
3 961	7.65	492	8.06	4 817	8.42	132	10.82	3 022	9.07	10	
9 216	7.93	2 627	8.52	10 262	8.81	323	9.38	5 330	9.37	11	
22 079	8.39	6 171	8.44	19 511	9.06	1 826	8.37	10 542	9.70	12	
36 005	8.52	8 528	8.50	28 744	9.19	2 457	8.53	15 282	9.92	13	
28 490	7.92	6 401	8.45	8 678	8.97	1 558	8.34	5 130	10.37	14	
5 326	7.11	1 007	8.10	2 474	8.03	617	8.60	1 153	8.61	15	
4 485	7.44	1 688	8.01	2 240	8.65	402	8.66	1 351	9.32	16	
9 811	7.27	2 695	8.05	4 714	8.33	1 019	8.63	2 504	8.99	17	
4 100	7.71	1 106	8.42	3 687	8.78	381	8.31	2 020	9.53	18	
2 729	7.60	1 056	8.53	2 408	8.21	260	8.91	1 811	9.30	19	
4 819	7.17	878	8.29	3 905	7.53	218	8.24	3 205	8.16	20	
11 648	7.45	3 040	8.43	10 000	8.12	859	8.46	7 036	8.81	21	
21 459	7.37	5 735	8.25	14 714	8.18	1 878	8.55	9 540	8.85	22	
49 949	7.67	12 136	8.36	23 392	8.46	3 436	8.46	14 670	9.34	23	
4 849	7.28	1 437	7.87	2 464	8.39	313	8.04	2 087	9.14	24	
7 170	7.25	2 204	7.82	3 596	8.07	812	8.10	1 879	8.63	25	
12 019	7.26	3 641	7.84	6 060	8.20	1 125	8.09	3 966	8.89	26	
1 994	6.76	754	7.67	1 066	7.45	149	7.63	710	7.83	27	
2 434	6.60	819	7.87	1 733	7.02	397	8.06	1 572	8.00	28	
3 843	6.19	479	7.12	2 959	6.66	225	6.91	2 426	7.07	29	
8 271	6.43	2 052	7.62	5 758	6.90	771	7.62	4 708	7.49	30	
20 290	6.89	5 693	7.77	11 818	7.51	1 896	7.90	8 674	8.07	31	
20 290	6.89	5 693	7.77	11 818	7.51	1 896	7.90	8 674	8.07	32	
106 244	7.81	26 357	8.28	63 954	8.61	7 789	8.35	38 626	8.29	33	
burg											
107 463	9.24	43 809	8.01	30 036	10.97	16 063	7.95	14 240	12.33	34	

1) Mit Mitteln des sozialen Wohnungsbaus gefördert (1. Förderungsweg).

## 3 Bewohnte reine Mietwohnungen mit Mietangabe nach Baualter des Gebäudes.

Lfd. Nr.	Siedlungsstrukturelle Gemeindetypen	Insgesamt	Miete je m <sup>2</sup>	Davon in von ...			
				bis 1948		1949-	
				zusammen	Miete je m <sup>2</sup>	öffentlich gefördert 1)	
						zusammen	Miete je m <sup>2</sup>
		Anzahl	DM	Anzahl	DM	Anzahl	DM
<b>Nieder</b>							
1 Regionen mit großen Verdichtungsräumen							
01	1 Kernstädte (kreisfr. über 100 000 E.) Mit 500 000 und mehr Einwohnern 1 Oberzentren .....	180 325	7.20	58 442	6.37	29 261	6.68
02	2 Hochverdichtete Umlandkreise Gemeinden mit hoher zentralörtlicher Funktion (OZ/MZ) 5 Mittelzentren .....	14 505	7.27	2 690	5.99	3 395	7.46
03	3 Ländliche Umlandkreise Gemeinden mit hoher zentralörtlicher Funktion (OZ/MZ) 10 Mittelzentren .....	141 237	7.01	28 314	5.66	20 365	6.86
04	Gemeinden ohne hohe zentralörtliche Funktion (kein OZ/MZ) 11 Unterzentren .....	71 426	6.63	18 125	5.42	5 609	6.56
05	13 Ohne zentralörtliche Funktion .....	34 256	6.41	10 634	5.07	1 365	5.76
06	zusammen .....	105 682	6.56	28 759	5.29	6 974	6.40
07	Ländliche Umlandkreise zusammen .....	246 919	6.81	57 073	5.47	27 339	6.74
08	Regionstyp zusammen .....	441 749	6.97	118 205	5.81	59 995	6.75
2 Regionen mit Verdichtungsansätzen							
09	4 Kernstädte (kreisfr. über 100 000 E.)						
10	14 Kernstädte (Oberzentren) .....	192 925	6.68	70 363	5.81	27 935	6.62
11	15 Kernstädte (Mittelzentren) .....	48 075	6.81	11 714	5.83	15 973	6.87
	zusammen .....	241 000	6.70	82 077	5.90	43 908	6.71
12	5 Ländliche Umlandkreise Gemeinden mit hoher zentralörtlicher Funktion (OZ/MZ) 16 Oberzentren .....	69 813	7.29	20 360	6.18	10 847	6.59
13	17 Mittelzentren .....	183 061	6.03	62 801	5.18	27 357	6.26
14	zusammen .....	252 874	6.36	83 161	5.42	38 204	6.36
	Gemeinden ohne hohe zentralörtliche Funktion (kein OZ/MZ) 18 Unterzentren .....	82 908	5.48	29 512	4.65	9 149	6.02
16	20 ohne zentralörtl. Funktion .....	73 953	5.28	28 254	4.37	3 677	5.70
17	zusammen .....	156 861	5.38	57 766	4.51	12 826	5.93
18	Ländliche Umlandkreise zusammen .....	409 735	5.96	140 927	5.03	51 030	6.25
19	Regionstyp zusammen .....	650 735	6.22	223 004	5.33	94 938	6.47
3 Ländlich geprägte Regionen							
20	6 Kreise in ländlichen Regionen Gemeinden mit hoher zentralörtlicher Funktion (OZ/MZ) 22 Mittelzentren .....	93 792	6.57	25 877	5.77	12 989	6.64
21	Gemeinden ohne hohe zentralörtliche Funktion (kein OZ/MZ) 23 Unterzentren .....	35 190	5.80	9 920	5.01	2 740	6.36
22	25 Ohne zentralörtl. Funktion .....	24 294	5.61	8 996	4.80	823	6.06
23	zusammen .....	59 484	5.72	18 916	4.91	3 563	6.29
24	Kreise in ländlichen Regionen zusammen .....	153 276	6.22	44 793	5.38	16 552	6.56
25	Regionstyp zusammen .....	153 276	6.22	44 793	5.38	16 552	6.56
26	Regionen zusammen ....	1 245 760	6.49	386 002	5.51	171 485	6.58
<b>Bre</b>							
1 Regionen mit großen Verdichtungsräumen							
27	1 Kernstädte (kreisfr. über 100 000 E.) Mit 500 000 und mehr Einwohnern 1 Oberzentren .....	126 128	7.63	25 585	7.10	44 897	7.16
2 Regionen mit Verdichtungsansätzen							
28	4 Kernstädte (kreisfr. über 100 000 E.) 14 Kernstädte (Oberzentren) .....	36 340	7.13	8 354	6.36	11 933	7.27
29	Regionen zusammen ....	162 468	7.52	33 939	6.91	56 830	7.18

\*) Ohne Dienst-, Werks-, Hausmeister-, Stiftswohnungen, Berufs- oder Geschäftsmietwohnungen, ohne Wohnungen ausländischer Streitkräfte usw., ohne verbilligt, kostenlos oder ermäßigt überlassene Wohnungen sowie ohne völlig untervermietete Wohnungen.



**Wohnungszählung 1987**
**öffentlicher Förderung, Miete je m2 und siedlungsstrukturellen Gemeindetypen \*)**

bis ... errichteten Gebäuden											Lfd. Nr.
1968		1969 - 1978				1979 und später					
nicht öffentlich gefordert		öffentlich gefordert 1)		nicht öffentlich gefordert		öffentlich gefordert 1)		nicht öffentlich gefordert			
zusammen	Miete je m2	zusammen	Miete je m2	zusammen	Miete je m2	zusammen	Miete je m2	zusammen	Miete je m2		
Anzahl	DM	Anzahl	DM	Anzahl	DM	Anzahl	DM	Anzahl	DM		
sachsen											
60 448	7.35	8 183	8.36	14 630	8.73	2 800	8.97	6 561	9.83	01	
2 587	6.96	1 376	8.42	2 648	7.47	216	7.88	1 593	8.28	02	
39 750	6.87	9 492	7.88	27 095	7.52	1 655	8.23	14 566	8.44	03	
19 892	6.55	2 316	7.59	15 707	7.16	905	8.46	8 872	7.89	04	
8 229	6.16	591	7.49	8 372	7.44	166	8.18	4 899	7.87	05	
28 121	6.43	2 907	7.57	24 079	7.26	1 071	8.42	13 771	7.88	06	
67 871	6.68	12 399	7.81	51 174	7.39	2 726	8.31	28 337	8.16	07	
130 906	6.98	21 958	8.06	68 452	7.65	5 742	8.61	36 491	8.43	08	
51 686	6.63	7 518	7.88	22 125	7.83	2 025	7.77	11 273	8.51	09	
10 566	6.84	3 901	7.50	3 342	7.68	1 254	8.03	1 325	8.12	10	
62 252	6.66	11 419	7.74	25 467	7.81	3 279	7.87	12 598	8.47	11	
18 475	7.12	3 619	7.97	9 824	8.42	921	8.51	5 767	9.49	12	
44 993	6.14	7 037	7.27	25 508	6.61	1 760	7.23	13 605	7.22	13	
63 468	6.41	10 656	7.50	35 332	7.26	2 681	7.63	19 372	7.78	14	
19 604	5.47	2 592	6.85	13 191	5.96	832	7.09	8 028	6.52	15	
17 110	5.31	1 183	6.53	14 614	5.98	563	6.73	8 552	6.47	16	
36 714	5.39	3 775	6.75	27 805	5.97	1 395	6.95	16 580	6.49	17	
100 182	6.02	14 431	7.30	63 137	6.65	4 076	7.39	35 952	7.13	18	
162 434	6.25	25 850	7.50	88 604	6.96	7 355	7.61	48 550	7.45	19	
25 888	6.56	5 771	7.19	13 751	7.06	1 086	7.29	8 430	7.54	20	
9 323	5.73	991	6.83	6 562	6.13	511	7.12	5 143	6.43	21	
5 971	5.47	688	7.86	4 212	6.18	168	7.01	3 436	6.66	22	
15 294	5.63	1 679	7.25	10 774	6.15	679	7.10	8 579	6.52	23	
41 182	6.19	7 450	7.20	24 525	6.64	1 765	7.22	17 009	7.00	24	
41 182	6.19	7 450	7.20	24 525	6.64	1 765	7.22	17 009	7.00	25	
334 522	6.52	55 258	7.68	181 581	7.17	14 862	7.95	102 050	7.73	26	
men											
27 559	7.90	10 133	7.72	10 169	8.79	1 951	7.56	5 834	9.55	27	
7 389	7.12	3 567	7.78	2 961	7.52	621	7.53	1 515	8.08	28	
34 948	7.73	13 700	7.73	13 130	8.50	2 572	7.55	7 349	9.25	29	

1) Mit Mitteln des sozialen Wohnungsbaus gefördert (1. Förderungsweg).

**Gebäude- und**

**3 Bewohnte reine Mietwohnungen mit Mietangabe nach Baualter des Gebäudes,**

Lfd. Nr.	Siedlungsstrukturelle Gemeindetypen	Insgesamt	Miete je m <sup>2</sup>	Davon in von ...			
				bis 1948		1949-	
				zusammen	Miete je m <sup>2</sup>	öffentlich gefördert 1)	
						zusammen	Miete je m <sup>2</sup>
		Anzahl	DM	Anzahl	DM	Anzahl	DM
<b>1 Regionen mit großen Verdichtungsräumen</b>							
<b>1 Kernstädte (kreisfr. über 100 000 E.)</b>							
Mit 500 000 und mehr Einwohnern							
01	1 Oberzentren .....	1 055 623	7.26	296 603	6.44	262 805	6.11
Mit 100 000 bis unter 500 000 Einw.							
02	2 Oberzentren .....	667 311	7.03	202 894	6.31	161 386	6.09
03	3 Mittelzentren .....	422 475	6.54	131 722	5.73	121 396	6.03
04	zusammen .....	1 089 786	6.84	334 616	6.08	282 782	6.07
05	Kernstädte zusammen .....	2 145 409	7.05	631 219	6.25	545 587	6.09
<b>2 Hochverdichtete Umlandkreise</b>							
Gemeinden mit hoher zentralörtlicher Funktion (OZ/MZ)							
06	5 Mittelzentren .....	952 633	6.96	225 841	5.80	211 977	6.15
Gemeinden ohne hohe zentralörtliche Funktion (kein OZ/MZ)							
07	6 Unterzentren .....	58 730	6.39	14 741	5.28	8 247	5.90
08	Hochverdichtete Umlandkreise zusammen .....	1 011 363	6.93	240 582	5.77	220 224	6.14
<b>3 Ländliche Umlandkreise</b>							
Gemeinden mit hoher zentralörtlicher Funktion (OZ/MZ)							
09	10 Mittelzentren .....	189 594	6.22	45 004	5.34	35 660	5.78
Gemeinden ohne hohe zentralörtliche Funktion (kein OZ/MZ)							
10	11 Unterzentren .....	45 026	6.13	11 902	5.20	5 603	5.81
11	Ländliche Umlandkreise zusammen .....	234 620	6.21	56 906	5.31	41 263	5.78
12	Regionstyp zusammen .....	3 391 392	6.95	928 707	6.05	807 074	6.09
<b>2 Regionen mit Verdichtungsansätzen</b>							
<b>4 Kernstädte (kreisfr. über 100 000 E.)</b>							
13	14 Kernstädte (Oberzentren) .....	72 336	7.78	13 865	6.90	12 183	6.19
<b>5 Ländliche Umlandkreise</b>							
Gemeinden mit hoher zentralörtlicher Funktion (OZ/MZ)							
14	16 Oberzentren .....	47 646	6.40	9 775	5.80	10 465	5.71
15	17 Mittelzentren .....	143 119	6.04	31 658	5.20	27 856	5.76
16	zusammen .....	190 765	6.13	41 433	5.33	38 321	5.75
Gemeinden ohne hohe zentralörtliche Funktion (kein OZ/MZ)							
17	18 Unterzentren .....	42 957	5.79	8 914	4.84	4 468	5.47
18	Ländliche Umlandkreise zusammen .....	233 722	6.06	50 347	5.23	42 789	5.72
19	Regionstyp zusammen .....	306 058	6.43	64 212	5.57	54 972	5.83
<b>3 Ländlich geprägte Regionen</b>							
<b>6 Kreise in ländlichen Regionen</b>							
Gemeinden mit hoher zentralörtlicher Funktion (OZ/MZ)							
20	22 Mittelzentren .....	62 550	5.89	17 422	5.24	11 012	5.79
Gemeinden ohne hohe zentralörtliche Funktion (kein OZ/MZ)							
21	23 Unterzentren .....	13 391	5.63	3 493	4.81	1 881	5.53
22	Kreise in ländlichen Regionen zusammen .....	75 941	5.84	20 915	5.16	12 893	5.70
23	Regionstyp zusammen .....	75 941	5.84	20 915	5.16	12 893	5.70
24	Regionen zusammen .....	3 773 391	6.88	1 013 834	5.99	874 939	6.06

\*) Ohne Dienst-, Werks-, Hausmeister-, Stiftswohnungen, Berufs- oder Geschäftsmietwohnungen, ohne Wohnungen ausländischer Streitkräfte usw., ohne verbilligt, kostenlos oder ermäßigt überlassene Wohnungen sowie ohne völlig untervermietete Wohnungen.

# Wohnungszählung 1987

## Öffentlicher Förderung, Miete je m2 und siedlungsstrukturellen Gemeindetypen \*)

bis ... errichteten Gebäuden											Lfd. Nr.
1968		1969 - 1978				1979 und später					
nicht öffentlich gefordert		öffentlich gefordert 1)		nicht öffentlich gefordert		öffentlich gefordert 1)		nicht öffentlich gefordert			
zusammen	Miete je m2	zusammen	Miete je m2	zusammen	Miete je m2	zusammen	Miete je m2	zusammen	Miete je m2		
Anzahl	DM	Anzahl	DM	Anzahl	DM	Anzahl	DM	Anzahl	DM		
Westfalen											
252 852	7.94	77 677	7.51	98 647	9.14	25 355	7.50	41 684	10.45	01	
137 639	7.34	49 116	7.63	61 936	8.58	17 354	7.38	36 986	9.68	02	
74 129	6.90	35 489	7.35	32 710	8.12	11 689	7.27	15 340	9.11	03	
211 768	7.19	84 605	7.51	94 646	8.42	29 043	7.33	52 326	9.51	04	
464 620	7.59	162 282	7.51	193 293	8.78	54 398	7.41	94 010	9.93	05	
181 409	7.04	83 809	7.41	143 037	8.03	27 169	7.33	79 391	9.08	06	
11 873	6.31	3 800	7.00	12 098	6.97	1 177	7.31	6 794	7.81	07	
193 282	6.99	87 609	7.39	155 135	7.94	28 346	7.33	86 185	8.98	08	
45 291	6.17	15 543	7.03	25 120	6.72	6 373	7.21	16 603	7.68	09	
9 919	5.94	3 050	7.12	7 581	6.56	1 274	7.13	5 697	7.40	10	
55 210	6.12	18 593	7.04	32 701	6.68	7 647	7.19	22 300	7.61	11	
713 112	7.29	268 484	7.44	381 129	8.22	90 391	7.37	202 495	9.24	12	
22 804	7.85	3 143	7.65	11 606	9.20	1 150	7.96	7 585	9.91	13	
10 514	6.25	3 643	6.80	7 101	7.01	2 057	6.81	4 091	8.31	14	
29 546	5.89	13 667	6.66	20 811	6.43	4 271	6.79	15 310	7.25	15	
40 060	5.98	17 310	6.69	27 912	6.56	6 328	6.80	19 401	7.45	16	
8 739	5.49	2 989	6.16	9 850	6.10	888	6.47	7 109	6.85	17	
48 799	5.89	20 299	6.61	37 762	6.43	7 216	6.75	26 510	7.28	18	
71 603	6.46	23 442	6.75	49 368	6.97	8 366	6.91	34 095	7.79	19	
14 263	5.81	4 246	6.52	8 764	6.22	1 333	6.75	6 510	7.15	20	
2 715	5.47	980	6.42	2 293	5.90	265	6.47	1 764	6.78	21	
16 978	5.75	5 226	6.50	11 057	6.15	1 598	6.70	7 274	7.06	22	
16 978	5.75	5 226	6.50	11 057	6.15	1 598	6.70	7 274	7.06	23	
801 693	7.18	297 152	7.36	441 554	8.01	100 355	7.32	243 864	8.97	24	

1) Mit Mitteln des sozialen Wohnungsbaus gefördert (1. Förderungsweg).

**Gebäude- und**

**3 Bewohnte reine Mietwohnungen mit Mietangabe nach Baualter des Gebäudes,**

Lfd. Nr.	Siedlungsstrukturelle Gemeindetypen	Insgesamt	Miete je m <sup>2</sup>	Davon in von ...			
				bis 1948		1949-	
				zusammen	Miete je m <sup>2</sup>	öffentlich gefordert 1)	
						zusammen	Miete je m <sup>2</sup>
		Anzahl	DM	Anzahl	DM	Anzahl	DM
1 Regionen mit großen Verdichtungsräumen							
1 Kernstädte (kreisfr. über 100 000 E.)							
	Mit 500 000 und mehr Einwohnern						
01	1 Oberzentren .....	222 140	8.34	82 942	7.58	40 727	6.99
	Mit 100 000 bis unter 500 000 Einw.						
02	2 Oberzentren .....	152 832	7.82	51 546	6.92	27 333	6.65
03	Kernstädte zusammen .....	374 972	8.12	134 488	7.32	68 060	6.85
2 Hochverdichtete Umlandkreise							
Gemeinden mit hoher zentralörtlicher Funktion (OZ/MZ)							
04	4 Oberzentren .....	33 887	7.03	6 187	6.18	9 946	6.20
05	5 Mittelzentren .....	185 313	7.89	32 493	6.69	27 331	6.53
06	zusammen .....	219 200	7.77	38 680	6.61	37 277	6.44
Gemeinden ohne hohe zentralörtliche Funktion (kein OZ/MZ)							
07	6 Unterzentren .....	33 217	7.40	4 918	5.98	2 619	6.35
08	7 Kleinzentren .....	17 288	7.16	3 541	5.76	1 667	6.35
09	8 Ohne zentralörtliche Funktion .....	20 687	7.37	3 249	6.13	1 338	6.22
10	zusammen .....	71 192	7.33	11 708	5.96	5 624	6.32
11	Hochverdichtete Umlandkreise zusammen .....	290 392	7.65	50 388	6.45	42 901	6.42
3 Ländliche Umlandkreise							
Gemeinden mit hoher zentralörtlicher Funktion (OZ/MZ)							
12	9 Oberzentren .....	11 146	7.60	3 875	6.75	1 471	5.84
13	10 Mittelzentren .....	31 015	7.13	7 021	6.02	4 632	6.15
14	zusammen .....	42 161	7.25	10 896	6.28	6 103	6.08
Gemeinden ohne hohe zentralörtliche Funktion (kein OZ/MZ)							
15	11 Unterzentren .....	9 407	6.99	2 185	5.68	594	6.00
16	12 Kleinzentren .....	6 747	6.62	1 702	5.67	394	5.88
17	13 Ohne zentralörtliche Funktion .....	5 122	6.46	1 372	5.50	207	5.25
18	zusammen .....	21 276	6.74	5 259	5.63	1 195	5.83
19	Ländliche Umlandkreise zusammen .....	63 437	7.07	16 155	6.06	7 298	6.03
20	Regionstyp zusammen .....	728 801	7.82	201 031	6.98	118 259	6.64
2 Regionen mit Verdichtungsansätzen							
4 Kernstädte (kreisfr. über 100 000 E.)							
21	14 Kernstädte (Oberzentren) .....	62 579	6.31	17 977	5.44	18 653	6.17
5 Ländliche Umlandkreise							
Gemeinden mit hoher zentralörtlicher Funktion (OZ/MZ)							
22	16 Oberzentren .....	61 166	6.76	16 534	6.21	14 471	6.02
23	17 Mittelzentren .....	66 281	5.44	18 946	4.65	14 142	5.58
24	zusammen .....	127 447	6.03	35 480	5.34	28 613	5.81
Gemeinden ohne hohe zentralörtliche Funktion (kein OZ/MZ)							
25	18 Unterzentren .....	33 267	5.78	8 335	4.84	3 847	5.59
26	19 Kleinzentren .....	38 079	4.96	12 526	4.25	3 039	4.90
27	20 Ohne zentralörtl. Funktion .....	4 048	5.86	1 200	5.01	217	6.25
28	zusammen .....	75 394	5.36	22 061	4.50	7 103	5.32
29	Ländliche Umlandkreise zusammen .....	202 841	5.76	57 541	5.01	35 716	5.71
30	Regionstyp zusammen .....	265 420	5.89	75 518	5.11	54 369	5.86
3 Ländlich geprägte Regionen							
6 Kreise in ländlichen Regionen							
Gemeinden mit hoher zentralörtlicher Funktion (OZ/MZ)							
31	21 Oberzentren .....	13 048	5.38	3 661	4.64	3 708	5.64
32	22 Mittelzentren .....	6 403	5.09	1 859	4.39	1 989	5.39
33	zusammen .....	19 451	5.28	5 520	4.56	5 697	5.55
Gemeinden ohne hohe zentralörtliche Funktion (kein OZ/MZ)							
34	23 Unterzentren .....	5 811	4.45	1 766	3.95	631	4.84
35	24 Kleinzentren .....	7 693	4.75	1 611	3.78	577	4.72
36	zusammen .....	13 504	4.63	3 377	3.87	1 208	4.78
37	Kreise in ländlichen Regionen zusammen .....	32 955	5.00	8 897	4.29	6 905	5.42
38	Regionstyp zusammen .....	32 955	5.00	8 897	4.29	6 905	5.42
39	Regionen zusammen ....	1 027 176	7.20	285 446	6.37	179 533	6.35

\*) Ohne Dienst-, Werks-, Hausmeister-, Stiftswohnungen, Berufs- oder Geschäftsmietwohnungen, ohne Wohnungen ausländischer Streitkräfte usw., ohne verbilligt, kostenlos oder ermäßigt überlassene Wohnungen sowie ohne völlig untervermietete Wohnungen.

## Wohnungszählung 1987

## öffentlicher Förderung, Miete je m2 und siedlungsstrukturellen Gemeindetypen \*)

bis ... errichteten Gebäuden

1968		1969 - 1978				1979 und später				Lfd. Nr.
nicht öffentlich gefördert		öffentlich gefördert 1)		nicht öffentlich gefördert		öffentlich gefördert 1)		nicht öffentlich gefördert		
zusammen	Miete je m2	zusammen	Miete je m2	zusammen	Miete je m2	zusammen	Miete je m2	zusammen	Miete je m2	
Anzahl	DM	Anzahl	DM	Anzahl	DM	Anzahl	DM	Anzahl	DM	
sen										
61 157	9.23	10 139	8.91	17 655	10.78	4 509	7.89	5 011	12.02	01
38 428	8.20	9 103	8.76	17 408	9.67	2 905	8.07	6 109	11.27	02
99 585	8.81	19 242	8.84	35 063	10.20	7 414	7.96	11 120	11.61	03
9 285	7.27	3 010	7.71	3 845	8.64	735	6.91	879	9.25	04
53 014	7.90	8 423	7.81	44 300	8.62	3 301	7.39	16 451	9.87	05
62 299	7.82	11 433	7.78	48 145	8.62	4 036	7.30	17 330	9.84	06
9 798	7.12	1 056	7.51	11 153	8.03	427	7.24	3 246	8.63	07
4 306	6.84	712	8.06	4 537	7.69	142	7.68	2 383	8.60	08
5 563	6.97	671	7.27	6 854	7.79	251	7.43	2 761	8.82	09
19 667	7.01	2 439	7.61	22 544	7.88	820	7.37	8 390	8.68	10
81 966	7.62	13 872	7.75	70 689	8.37	4 856	7.31	25 720	9.45	11
2 318	7.63	307	7.62	1 975	8.56	199	6.75	1 001	11.58	12
7 913	7.15	1 391	7.68	6 510	7.89	548	7.32	3 000	8.64	13
10 231	7.25	1 698	7.67	8 485	8.04	747	7.15	4 001	9.28	14
2 327	6.75	209	7.89	2 773	7.59	77	7.42	1 242	8.47	15
1 733	6.73	142	7.19	1 730	6.87	36	7.28	1 010	7.61	16
1 221	6.34	117	6.40	1 373	6.75	9	5.99	823	7.87	17
5 281	6.65	468	7.32	5 876	7.17	122	7.27	3 075	8.02	18
15 512	7.04	2 166	7.59	14 361	7.67	869	7.17	7 076	8.71	19
197 063	8.11	35 280	8.31	120 113	8.75	13 139	7.66	43 816	9.81	20
16 003	6.55	3 403	7.41	3 662	7.59	949	7.19	1 932	9.78	21
13 639	6.95	4 620	7.61	6 554	7.48	1 497	7.07	3 851	8.94	22
14 100	5.36	3 856	6.62	8 876	5.75	1 594	6.48	4 767	6.53	23
27 739	6.09	8 476	7.13	15 430	6.40	3 091	6.76	8 618	7.46	24
7 487	5.46	2 039	6.89	7 284	6.22	488	6.74	3 787	6.95	25
8 694	4.84	1 079	5.72	7 926	5.43	402	5.98	4 413	5.89	26
956	5.63	259	7.22	892	6.18	60	6.56	464	6.95	27
17 137	5.15	3 377	6.53	16 102	5.82	950	6.41	8 664	6.45	28
44 876	5.71	11 853	6.94	31 532	6.09	4 041	6.67	17 282	6.93	29
60 879	5.91	15 256	7.05	35 194	6.23	4 990	6.76	19 214	7.17	30
2 713	5.27	1 256	6.64	1 033	5.52	145	6.20	532	6.21	31
1 054	4.98	326	6.04	649	5.33	84	5.75	442	6.01	32
3 767	5.18	1 582	6.52	1 682	5.44	229	6.03	974	6.12	33
1 495	4.37	237	5.29	1 054	4.54	58	5.78	570	5.19	34
1 991	4.60	337	5.20	2 042	5.03	74	5.36	1 061	5.68	35
3 486	4.50	574	5.24	3 096	4.86	132	5.55	1 631	5.51	36
7 253	4.84	2 156	6.15	4 778	5.06	361	5.85	2 605	5.73	37
7 253	4.84	2 156	6.15	4 778	5.06	361	5.85	2 605	5.73	38
265 195	7.48	52 692	7.86	160 085	8.04	18 490	7.38	65 735	8.88	39

1) Mit Mitteln des sozialen Wohnungsbaus gefördert (1. Förderungsweg).

## 3 Bewohnte reine Mietwohnungen mit Mietangabe nach Baualter des Gebäudes.

Lfd. Nr.	Siedlungsstrukturelle Gemeindetypen	Insgesamt	Miete je m2	Davon in von ...			
				bis 1948		1949-	
				zusammen	Miete je m2	öffentlich gefördert 1)	
						zusammen	Miete je m2
		Anzahl	DM	Anzahl	DM	Anzahl	DM
Rheinland-							
1 Regionen mit großen Verdichtungsräumen							
1 Kernstädte (kreisfr. über 100 000 E.)							
Mit 100 000 bis unter 500 000 Einw.							
01	2 Oberzentren .....	40 554	5.44	11 020	5.62	9 739	5.89
2 Hochverdichtete Umlandkreise							
Gemeinden mit hoher zentralörtlicher Funktion (OZ/MZ)							
02	5 Mittelzentren .....	37 442	6.51	11 163	5.57	4 934	5.41
Gemeinden ohne hohe zentralörtliche Funktion (kein OZ/MZ)							
03	6 Unterzentren .....	3 034	6.40	901	5.46	281	5.47
04	7 Kleinzentren .....	10 252	6.89	2 269	5.94	1 025	5.68
05	8 Ohne zentralörtliche Funktion .....	5 735	6.04	1 989	5.32	365	5.55
06	zusammen .....	19 021	6.55	5 159	5.62	1 671	5.61
07	Hochverdichtete Umlandkreise zusammen .....	56 463	6.53	16 322	5.58	6 605	5.46
08	Regionstyp zusammen .....	97 017	6.49	27 342	5.60	16 344	5.71
2 Regionen mit Verdichtungsansätzen							
4 Kernstädte (kreisfr. über 100 000 E.)							
09	14 Kernstädte (Oberzentren) .....	111 507	7.22	26 062	5.99	17 260	5.91
5 Ländliche Umlandkreise							
Gemeinden mit hoher zentralörtlicher Funktion (OZ/MZ)							
10	16 Oberzentren .....	24 977	6.16	9 120	5.32	3 186	5.53
11	17 Mittelzentren .....	126 021	6.05	39 725	5.29	13 310	5.54
12	zusammen .....	150 998	6.07	48 845	5.29	16 496	5.54
Gemeinden ohne hohe zentralörtliche Funktion (kein OZ/MZ)							
13	18 Unterzentren .....	21 935	5.95	6 103	5.07	1 345	5.34
14	19 Kleinzentren .....	26 555	6.06	8 262	5.25	1 534	5.33
15	20 Ohne zentralörtl. Funktion .....	65 550	5.44	22 486	4.82	1 335	5.00
16	zusammen .....	114 040	5.67	36 851	4.95	4 214	5.22
17	Ländliche Umlandkreise zusammen .....	265 038	5.89	85 696	5.14	20 710	5.48
18	Regionstyp zusammen .....	376 545	6.25	111 758	5.32	37 970	5.67
3 Ländlich geprägte Regionen							
6 Kreise in ländlichen Regionen							
Gemeinden mit hoher zentralörtlicher Funktion (OZ/MZ)							
19	21 Oberzentren .....	27 537	6.45	9 558	5.77	3 601	5.75
20	22 Mittelzentren .....	13 547	5.81	3 547	4.99	727	5.42
21	zusammen .....	41 084	6.22	13 105	5.54	4 328	5.69
Gemeinden ohne hohe zentralörtliche Funktion (kein OZ/MZ)							
22	23 Unterzentren .....	2 976	5.07	904	4.65	193	4.74
23	24 Kleinzentren .....	1 399	4.82	441	4.32	30	4.94
24	25 Ohne zentralörtl. Funktion .....	10 800	5.00	3 490	4.45	158	4.88
25	zusammen .....	15 175	4.99	4 835	4.47	381	4.81
26	Kreise in ländlichen Regionen zusammen .....	56 259	5.85	17 940	5.22	4 709	5.62
27	Regionstyp zusammen .....	56 259	5.85	17 940	5.22	4 709	5.62
28	Regionen zusammen .....	529 821	6.25	157 040	5.36	59 023	5.68

\*) Ohne Dienst-, Werk-, Hausmeister-, Stiftswohnungen, Berufs- oder Geschäftsmietwohnungen, ohne Wohnungen ausländischer Streitkräfte usw., ohne verbilligt, kostenlos oder ermäßigt überlassene Wohnungen sowie ohne völlig untervermietete Wohnungen.

Wohnungszählung 1987  
öffentlicher Förderung, Miete je m2 und siedlungsstrukturellen Gemeindetypen \*)

bis ... errichteten Gebäuden										Lfd. Nr.
1968		1969 - 1978				1979 und später				
nicht öffentlich gefordert		öffentlich gefordert 1)		nicht öffentlich gefordert		öffentlich gefordert 1)		nicht öffentlich gefordert		
zusammen	Miete je m2	zusammen	Miete je m2	zusammen	Miete je m2	zusammen	Miete je m2	zusammen	Miete je m2	
Anzahl	DM	Anzahl	DM	Anzahl	DM	Anzahl	DM	Anzahl	DM	
Pfalz										
10 711	6.68	3 647	7.11	2 609	7.67	1 068	7.44	1 760	8.97	01
9 492	6.50	2 483	7.44	5 111	7.50	1 007	7.63	3 252	8.46	02
759	6.38	58	6.65	518	6.91	139	6.96	378	8.11	03
2 227	6.58	497	7.12	2 373	7.26	157	7.23	1 704	8.32	04
1 360	6.02	120	6.14	1 059	6.41	48	7.49	794	7.33	05
4 346	6.37	675	6.90	3 950	6.98	344	7.16	2 876	8.02	06
13 838	6.45	3 158	7.32	9 061	7.26	1 351	7.51	6 128	8.24	07
24 549	6.55	6 805	7.21	11 670	7.34	2 419	7.48	7 888	8.38	08
39 418	7.16	4 627	7.66	18 305	8.72	3 217	8.47	8 618	10.05	09
6 468	6.38	1 420	7.35	2 903	7.26	411	7.18	1 469	7.95	10
36 083	5.95	5 231	7.02	19 221	6.77	2 536	7.17	9 915	7.74	11
42 551	6.02	6 651	7.09	22 124	6.83	2 947	7.17	11 384	7.77	12
5 983	5.77	749	6.75	4 709	6.51	439	6.83	2 607	7.10	13
6 788	5.91	1 094	6.95	4 880	6.48	669	7.17	3 328	7.40	14
15 956	5.36	991	6.15	14 766	5.81	576	6.30	9 440	6.32	15
28 727	5.57	2 834	6.61	24 355	6.07	1 684	6.78	15 375	6.67	16
71 278	5.82	9 485	6.94	46 479	6.41	4 631	7.02	26 759	7.11	17
104 696	6.22	14 112	7.18	64 784	6.96	7 848	7.57	35 377	7.70	18
5 544	6.36	1 285	6.95	3 465	7.12	1 516	7.25	2 568	8.71	19
4 175	5.68	651	6.45	2 504	6.11	251	6.83	1 692	7.03	20
9 719	6.06	1 936	6.78	5 969	6.65	1 767	7.19	4 260	7.92	21
805	5.13	57	4.99	554	5.19	68	5.74	395	5.71	22
417	4.81	11	4.31	329	5.12	6	6.17	165	5.50	23
2 634	4.83	208	5.97	2 414	5.28	210	5.86	1 686	5.74	24
3 856	4.89	276	5.68	3 297	5.25	284	5.84	2 246	5.72	25
13 575	5.69	2 212	6.63	9 266	6.10	2 051	7.00	6 506	7.04	26
13 575	5.69	2 212	6.63	9 266	6.10	2 051	7.00	6 506	7.04	27
142 820	6.22	23 129	7.13	85 720	6.92	12 318	7.45	49 771	7.73	28

1) Mit Mitteln des sozialen Wohnungsbaus gefördert (1. Förderungsweg).

**Gebäude- und**

**3 Bewohnte reine Mietwohnungen mit Mietangabe nach Baualter des Gebäudes.**

Lfd. Nr.	Siedlungsstrukturelle Gemeindetypen	Insgesamt	Miete je m2	Davon in von ...			
				bis 1948		1949-	
				zusammen	Miete je m2	öffentlich gefördert 1)	
						zusammen	Miete je m2
		Anzahl	DM	Anzahl	DM	Anzahl	DM
<b>1 Regionen mit großen Verdichtungsräumen</b>							
<b>1 Kernstädte (kreisfr. über 100 000 E.)</b>							
	Mit 500 000 und mehr Einwohnern						
01	1 Oberzentren .....	159 058	7.36	66 180	6.51	17 433	5.88
	Mit 100 000 bis unter 500 000 Einw.						
02	2 Oberzentren .....	220 482	6.88	77 157	6.12	33 220	6.02
03	Kernstädte zusammen .....	379 540	7.08	143 337	6.30	50 653	5.97
<b>2 Hochverdichtete Umlandkreise</b>							
	Gemeinden mit hoher zentralörtlicher Funktion (OZ/MZ)						
04	5 Mittelzentren .....	216 652	6.90	56 370	5.83	20 490	5.85
	Gemeinden ohne hohe zentralörtliche Funktion (kein OZ/MZ)						
05	6 Unterzentren .....	28 854	6.95	5 641	5.68	1 761	5.95
06	7 Kleinzentren .....	69 311	6.99	14 292	5.66	3 205	5.89
07	8 Ohne zentralörtliche Funktion .....	149 409	6.82	26 506	5.58	6 084	5.72
08	zusammen .....	247 574	6.88	46 439	5.61	11 050	5.80
09	Hochverdichtete Umlandkreise zusammen .....	464 226	6.89	102 809	5.73	31 540	5.83
<b>3 Ländliche Umlandkreise</b>							
	Gemeinden mit hoher zentralörtlicher Funktion (OZ/MZ)						
10	10 Mittelzentren .....	5 362	5.67	968	4.77	1 064	5.65
	Gemeinden ohne hohe zentralörtliche Funktion (kein OZ/MZ)						
11	11 Unterzentren .....	2 630	4.90	513	3.94	396	5.08
12	12 Kleinzentren .....	2 264	4.90	563	4.17	151	4.78
13	13 Ohne zentralörtliche Funktion .....	2 498	4.98	557	3.81	236	5.22
14	zusammen .....	7 392	4.93	1 633	3.97	783	5.06
15	Ländliche Umlandkreise zusammen .....	12 754	5.23	2 601	4.27	1 847	5.39
16	Regionstyp zusammen .....	856 520	6.94	248 747	6.04	84 040	5.90
<b>2 Regionen mit Verdichtungsansätzen</b>							
	<b>4 Kernstädte (kreisfr. über 100 000 E.)</b>						
17	14 Kernstädte (Oberzentren) .....	135 999	7.07	35 102	6.18	19 522	6.29
	<b>5 Ländliche Umlandkreise</b>						
	Gemeinden mit hoher zentralörtlicher Funktion (OZ/MZ)						
18	16 Oberzentren .....	55 628	7.73	15 711	6.63	7 547	5.99
19	17 Mittelzentren .....	148 417	6.22	39 663	5.27	17 496	5.59
20	zusammen .....	204 045	6.61	55 374	5.64	25 043	5.71
	Gemeinden ohne hohe zentralörtliche Funktion (kein OZ/MZ)						
21	18 Unterzentren .....	75 832	6.06	19 786	5.05	6 404	5.42
22	19 Kleinzentren .....	71 716	5.93	18 508	4.91	3 653	5.29
23	20 Ohne zentralörtl. Funktion .....	85 531	6.29	19 646	5.13	2 924	5.55
24	zusammen .....	233 079	6.10	57 940	5.03	12 981	5.41
25	Ländliche Umlandkreise zusammen .....	437 124	6.33	113 314	5.32	38 024	5.61
26	Regionstyp zusammen .....	573 123	6.49	148 416	5.52	57 546	5.83
<b>3 Ländlich geprägte Regionen</b>							
	<b>6 Kreise in ländlichen Regionen</b>						
	Gemeinden mit hoher zentralörtlicher Funktion (OZ/MZ)						
27	21 Oberzentren .....	29 927	6.37	8 871	5.58	3 908	5.70
28	22 Mittelzentren .....	73 476	5.99	20 441	5.15	9 362	5.52
29	zusammen .....	103 403	6.10	29 312	5.27	13 270	5.57
	Gemeinden ohne hohe zentralörtliche Funktion (kein OZ/MZ)						
30	23 Unterzentren .....	34 920	5.67	9 332	4.76	3 092	5.23
31	24 Kleinzentren .....	26 380	5.65	6 220	4.71	2 464	5.10
32	25 Ohne zentralörtl. Funktion .....	26 475	5.71	5 790	4.58	704	5.03
33	zusammen .....	87 775	5.68	21 342	4.69	6 260	5.16
34	Kreise in ländlichen Regionen zusammen .....	191 178	5.90	50 654	5.02	19 530	5.44
35	Regionstyp zusammen .....	191 178	5.90	50 654	5.02	19 530	5.44
36	Regionen zusammen .....	1 620 821	6.65	447 817	5.74	161 116	5.82

\*) Ohne Dienst-, Werks-, Hausmeister-, Stiftswohnungen, Berufs- oder Geschäftsmietwohnungen, ohne Wohnungen ausländischer Streitkräfte usw., ohne verbilligt, kostenlos oder ermäßigt überlassene Wohnungen sowie ohne völlig untervermietete Wohnungen.



# Wohnungszählung 1987

## öffentlicher Förderung, Miete je m2 und siedlungsstrukturellen Gemeindetypen \*)

bis ... errichteten Gebäuden											Lfd. Nr.
1968		1969 - 1978				1979 und später					
nicht öffentlich gefördert		öffentlich gefördert 1)		nicht öffentlich gefördert		öffentlich gefördert 1)		nicht öffentlich gefördert			
zusammen	Miete je m2	zusammen	Miete je m2	zusammen	Miete je m2	zusammen	Miete je m2	zusammen	Miete je m2		
Anzahl	DM	Anzahl	DM	Anzahl	DM	Anzahl	DM	Anzahl	DM		
Württemberg											
46 212	7.72	4 103	7.65	14 314	9.53	3 227	7.47	7 589	11.44	01	
67 968	7.09	8 294	7.60	18 151	8.46	4 426	7.65	11 266	9.97	02	
114 180	7.34	12 397	7.62	32 465	8.92	7 653	7.58	18 855	10.56	03	
72 574	6.73	6 524	7.48	36 306	7.80	3 383	7.32	21 005	9.16	04	
9 945	6.69	657	7.09	6 747	7.49	336	7.59	3 767	8.79	05	
22 928	6.69	897	7.07	17 555	7.54	473	7.11	9 961	8.77	06	
47 195	6.43	2 523	6.93	43 535	7.20	901	7.29	22 665	8.40	07	
80 068	6.54	4 077	6.99	67 837	7.31	1 710	7.30	36 393	8.54	08	
152 642	6.63	10 601	7.29	104 143	7.48	5 093	7.31	57 398	8.76	09	
1 509	5.56	355	6.34	923	6.12	96	6.74	447	6.33	10	
810	4.80	208	5.66	453	5.11	31	5.14	219	6.02	11	
712	5.04	46	5.35	444	5.00	32	5.04	316	5.63	12	
613	4.99	97	5.23	581	5.41	57	5.90	357	5.77	13	
2 135	4.93	351	5.50	1 478	5.20	120	5.47	892	5.78	14	
3 644	5.19	706	5.92	2 401	5.55	216	5.97	1 339	5.97	15	
270 466	6.89	23 704	7.42	139 009	7.74	12 962	7.45	77 592	9.11	16	
42 918	6.82	6 554	7.55	16 775	8.23	3 786	7.54	11 342	9.85	17	
11 598	7.77	2 380	7.55	10 138	8.93	1 349	7.56	6 905	10.63	18	
41 874	6.15	5 598	6.91	25 233	6.91	2 715	7.13	15 838	7.79	19	
53 472	6.49	7 978	7.11	35 371	7.43	4 064	7.27	22 743	8.54	20	
19 903	5.88	2 523	6.64	15 953	6.60	700	6.87	10 563	7.50	21	
17 816	5.71	1 676	6.27	17 007	6.36	616	6.44	12 440	7.25	22	
20 360	5.92	1 943	6.35	23 903	6.70	726	6.66	16 029	7.57	23	
58 079	5.84	6 142	6.45	56 863	6.57	2 042	6.66	39 032	7.45	24	
111 551	6.14	14 120	6.82	92 234	6.88	6 106	7.07	61 775	7.83	25	
154 469	6.31	20 674	7.04	109 009	7.07	9 892	7.24	73 117	8.11	26	
7 939	6.28	1 510	6.92	4 398	7.15	723	7.26	2 578	8.10	27	
21 849	5.90	3 382	7.00	9 958	6.59	1 044	7.10	7 440	7.51	28	
29 788	6.00	4 892	6.98	14 356	6.76	1 767	7.16	10 018	7.65	29	
10 116	5.55	1 015	6.44	7 026	6.30	444	6.59	3 895	6.88	30	
6 775	5.47	620	6.24	5 604	6.01	273	6.30	4 424	6.82	31	
6 915	5.51	469	5.72	7 408	6.05	246	6.51	4 943	6.80	32	
23 806	5.52	2 104	6.22	20 038	6.12	963	6.49	13 262	6.83	33	
53 594	5.78	6 996	6.74	34 394	6.38	2 730	6.92	23 280	7.18	34	
53 594	5.78	6 996	6.74	34 394	6.38	2 730	6.92	23 280	7.18	35	
478 529	6.57	51 374	7.18	282 412	7.31	25 584	7.31	173 989	8.42	36	

1) Mit Mitteln des sozialen Wohnungsbaus gefördert (1. Förderungsweg).

**Gebäude- und**

**3 Bewohnte reine Mietwohnungen mit Mietangabe nach Baualter des Gebäudes.**

Lfd. Nr.	Siedlungsstrukturelle Gemeindetypen	Insgesamt	Miete je m <sup>2</sup>	Devon in von ...			
				bis 1948		1949-	
				zusammen	Miete je m <sup>2</sup>	öffentlich gefördert 1)	
						zusammen	Miete je m <sup>2</sup>
		Anzahl	DM	Anzahl	DM	Anzahl	DM
<b>1 Regionen mit großen Verdichtungsräumen</b>							
	<b>1 Kernstädte (kreisfr. über 100 000 E.)</b>						
	Mit 500 000 und mehr Einwohnern						
01	1 Oberzentren .....	425 613	9.97	114 416	7.96	64 315	7.09
	Mit 100 000 bis unter 500 000 Einw.						
02	2 Oberzentren .....	213 753	6.42	74 093	5.23	47 116	5.92
03	Kernstädte zusammen .....	639 366	8.74	188 509	6.90	111 431	6.58
	<b>2 Hochverdichtete Umlandkreise</b>						
	Gemeinden mit hoher zentralörtlicher Funktion (OZ/MZ)						
04	5 Mittelzentren .....	36 857	7.66	7 618	5.98	4 536	5.89
	Gemeinden ohne hohe zentralörtliche Funktion (kein OZ/MZ)						
05	6 Unterzentren .....	96 868	9.66	9 331	7.20	8 284	6.45
06	7 Kleinzentren .....	16 185	6.77	3 293	5.45	986	5.24
07	8 Ohne zentralörtliche Funktion .....	22 947	8.03	3 941	6.34	866	5.63
08	zusammen .....	136 000	8.99	16 565	6.63	10 136	6.26
09	Hochverdichtete Umlandkreise zusammen .....	172 857	8.72	24 183	6.43	14 672	6.15
	<b>3 Ländliche Umlandkreise</b>						
	Gemeinden mit hoher zentralörtlicher Funktion (OZ/MZ)						
10	10 Mittelzentren .....	18 208	7.72	3 121	6.33	3 130	6.00
	Gemeinden ohne hohe zentralörtliche Funktion (kein OZ/MZ)						
11	11 Unterzentren .....	6 051	7.97	979	5.78	329	6.16
12	12 Kleinzentren .....	9 720	6.44	1 972	4.95	427	4.82
13	13 Ohne zentralörtliche Funktion .....	9 245	6.67	1 554	5.42	204	4.92
14	zusammen .....	25 016	6.86	4 505	5.29	960	5.30
15	Ländliche Umlandkreise zusammen .....	43 224	7.19	7 626	5.68	4 090	5.83
16	Regionstyp zusammen .....	855 447	8.65	220 318	6.80	130 193	6.50
<b>2 Regionen mit Verdichtungsansätzen</b>							
	<b>4 Kernstädte (kreisfr. über 100 000 E.)</b>						
17	14 Kernstädte (Oberzentren) .....	154 827	6.34	42 135	5.17	35 055	5.54
	<b>5 Ländliche Umlandkreise</b>						
	Gemeinden mit hoher zentralörtlicher Funktion (OZ/MZ)						
18	16 Oberzentren .....	34 572	6.20	7 979	5.18	6 899	5.31
19	17 Mittelzentren .....	53 722	5.42	11 507	4.47	9 209	4.75
20	zusammen .....	88 294	5.71	19 486	4.76	16 108	4.99
	Gemeinden ohne hohe zentralörtliche Funktion (kein OZ/MZ)						
21	18 Unterzentren .....	45 466	5.59	7 716	4.40	6 027	4.77
22	19 Kleinzentren .....	45 708	5.19	10 111	4.12	1 990	4.86
23	20 Ohne zentralörtl. Funktion .....	33 910	4.93	8 088	3.93	1 543	4.63
24	zusammen .....	125 084	5.26	25 915	4.14	9 560	4.77
	Ländliche Umlandkreise zusammen .....	213 378	5.43	45 401	4.40	25 668	4.91
26	Regionstyp zusammen .....	368 205	5.77	87 536	4.74	60 723	5.27
<b>3 Ländlich geprägte Regionen</b>							
	<b>6 Kreise in ländlichen Regionen</b>						
	Gemeinden mit hoher zentralörtlicher Funktion (OZ/MZ)						
27	21 Oberzentren .....	201 443	5.80	56 741	4.66	44 774	5.26
28	22 Mittelzentren .....	217 914	5.95	52 374	4.95	43 929	5.02
29	zusammen .....	419 357	5.88	109 115	4.80	88 703	5.14
	Gemeinden ohne hohe zentralörtliche Funktion (kein OZ/MZ)						
30	23 Unterzentren .....	64 120	5.48	16 253	4.56	9 272	4.68
31	24 Kleinzentren .....	98 502	5.11	28 122	4.12	9 484	4.62
32	25 Ohne zentralörtl. Funktion .....	90 217	5.24	23 663	4.20	4 326	4.59
33	zusammen .....	252 839	5.25	68 038	4.25	23 082	4.64
	Kreise in ländlichen Regionen zusammen .....	672 196	5.67	177 153	4.58	111 785	5.04
35	Regionstyp zusammen .....	672 196	5.62	177 153	4.58	111 785	5.04
36	Regionen zusammen .....	1 895 848	6.95	485 007	5.60	302 701	5.71

\*) Ohne Dienst-, Werks-, Hausmeister-, Stiftswohnungen, Berufs- oder Geschäftsmietwohnungen, ohne Wohnungen ausländischer Streitkräfte usw., ohne verbilligt, kostenlos oder ermäßigt überlassene Wohnungen sowie ohne völlig untervermietete Wohnungen.

Wohnungszählung 1987  
öffentlicher Förderung, Miete je m2 und siedlungsstrukturellen Gemeindetypen \*)

bis ... errichteten Gebäuden											Lfd. Nr.
1968		1969 - 1978				1979 und später					
nicht öffentlich gefördert		öffentlich gefördert 1)		nicht öffentlich gefördert		öffentlich gefördert 1)		nicht öffentlich gefördert			
zusammen	Miete je m2	zusammen	Miete je m2	zusammen	Miete je m2	zusammen	Miete je m2	zusammen	Miete je m2		
Anzahl	DM	Anzahl	DM	Anzahl	DM	Anzahl	DM	Anzahl	DM		
ern											
131 018	10.84	14 018	9.16	63 111	13.05	8 078	8.66	30 657	14.66	01	
46 142	6.82	9 529	7.68	21 752	8.24	4 638	7.31	10 483	9.61	02	
177 160	9.71	23 547	8.57	84 863	11.65	12 716	8.18	41 140	13.37	03	
9 660	7.38	1 624	7.67	8 454	8.86	593	8.03	4 372	9.95	04	
25 804	9.22	5 549	8.76	31 725	10.38	1 316	8.37	14 859	11.96	05	
4 623	6.38	228	6.62	4 420	7.21	81	7.26	2 554	8.35	06	
6 110	7.58	411	6.94	7 375	8.49	105	8.00	4 139	9.58	07	
36 537	8.56	6 188	8.55	43 520	9.66	1 502	8.27	21 552	11.01	08	
46 197	8.32	7 812	8.37	51 974	9.53	2 095	8.20	25 924	10.84	09	
4 905	7.68	749	7.61	3 482	8.80	598	7.75	2 223	9.84	10	
1 920	7.52	53	7.16	1 858	8.85	45	8.84	867	9.77	11	
2 697	5.86	282	7.05	2 563	6.90	92	7.00	1 687	8.19	12	
2 429	6.18	76	6.71	3 099	6.85	83	7.93	1 800	7.93	13	
7 046	6.39	411	6.98	7 520	7.28	220	7.74	4 354	8.37	14	
11 951	6.88	1 160	7.39	11 002	7.71	818	7.75	6 577	8.81	15	
235 308	9.22	32 519	8.48	147 839	10.43	15 629	8.16	73 641	11.93	16	
35 931	6.47	7 412	7.41	18 357	8.00	4 432	7.00	11 505	8.99	17	
8 876	6.10	2 198	6.91	5 131	7.42	761	6.86	2 728	8.20	18	
14 141	5.30	1 810	6.31	9 811	5.85	840	6.86	6 404	6.79	19	
23 017	5.59	4 008	6.63	14 942	6.33	1 601	6.86	9 132	7.18	20	
13 616	5.40	1 313	6.19	10 112	5.99	789	6.39	5 893	7.03	21	
12 875	4.99	679	5.60	12 550	5.45	454	6.40	7 049	6.37	22	
8 982	4.75	470	5.49	9 398	5.32	345	6.15	5 084	5.87	23	
35 473	5.08	2 462	5.88	32 060	5.58	1 588	6.34	18 026	6.43	24	
58 490	5.27	6 470	6.33	47 002	5.80	3 189	6.60	27 158	6.67	25	
94 421	5.68	13 882	6.89	65 359	6.29	7 621	6.82	38 663	7.24	26	
41 947	5.75	11 257	6.90	25 188	7.01	5 943	6.79	15 593	8.23	27	
52 332	5.91	10 946	6.73	33 915	6.87	4 275	6.73	20 143	7.90	28	
94 279	5.84	22 203	6.82	59 103	6.93	10 218	6.76	35 736	8.03	29	
16 894	5.27	2 368	6.32	11 255	6.05	1 155	6.40	6 923	7.27	30	
25 324	4.87	2 021	5.88	20 659	5.73	732	6.28	12 160	6.58	31	
22 527	4.96	2 087	5.92	22 762	5.64	795	6.08	14 057	6.53	32	
64 745	5.00	6 476	6.05	54 676	5.75	2 682	6.27	33 140	6.69	33	
159 024	5.48	28 679	6.64	113 779	6.32	12 900	6.65	68 876	7.33	34	
159 024	5.48	28 679	6.64	113 779	6.32	12 900	6.65	68 876	7.33	35	
488 753	7.19	75 080	7.47	326 977	8.00	36 150	7.33	181 180	9.15	36	

1) Mit Mitteln des sozialen Wohnungsbaus gefördert (1. Förderungsweg).

## 3 Bewohnte reine Mietwohnungen mit Mietangabe nach Baualter des Gebäudes.

Lfd. Nr.	Siedlungsstrukturelle Gemeindetypen	Insgesamt	Miete je m <sup>2</sup>	Davon in von ...			
				bis 1948		1949-	
				zusammen	Miete je m <sup>2</sup>	öffentlich gefördert 1)	
						zusammen	Miete je m <sup>2</sup>
		Anzahl	DM	Anzahl	DM	Anzahl	DM

Saar

## 1 Regionen mit großen Verdichtungsräumen

## 1 Kernstädte (kreisfr. über 100 000 E.)

	Mit 100 000 bis unter 500 000 Einw.						
01	2 Oberzentren .....	52 989	6.83	16 616	6.09	3 963	6.41
02	3 Mittelzentren .....	20 536	5.89	8 893	5.54	1 008	5.91
03	zusammen .....	73 525	6.55	25 509	5.90	4 971	6.31

## 2 Hochverdichtete Umlandkreise

04	Gemeinden mit hoher zentralörtlicher 5 Mittelzentren .....	35 077	6.36	11 504	5.67	2 470	5.91
----	---	--------	------	--------	------	-------	------

Gemeinden ohne hohe zentralörtliche  
Funktion (kein OZ/MZ)

05	6 Unterzentren .....	6 444	5.90	2 298	5.48	383	5.41
06	7 Kleinzentren .....	7 176	5.83	2 965	5.52	315	4.90
07	8 ohne zentralörtliche Funktion .....	6 159	5.68	2 306	5.51	275	4.43
08	zusammen .....	19 779	5.81	7 569	5.50	973	4.97

## Hochverdichtete Umlandkreise

09	zusammen .....	54 856	6.15	19 073	5.60	3 443	5.63
----	----------------	--------	------	--------	------	-------	------

## 3 Ländliche Umlandkreise

10	Gemeinden mit hoher zentralörtlicher Funktion (OZ/MZ) 10 Mittelzentren .....	5 969	5.62	2 439	5.23	345	4.19
----	--	-------	------	-------	------	-----	------

Gemeinden ohne hohe zentralörtliche  
Funktion (kein OZ/MZ)

11	11 Unterzentren .....	3 964	5.26	1 487	4.93	102	4.98
12	13 Ohne zentralörtliche Funktion .....	1 500	5.29	514	5.13	52	4.64
13	zusammen .....	5 464	5.26	2 001	4.98	154	4.87
14	Ländliche Umlandkreise zusammen .....	11 433	5.45	4 440	5.11	499	4.41

15	Regionstyp zusammen .....	139 814	6.29	49 022	5.70	8 913	5.95
----	---------------------------	---------	------	--------	------	-------	------

Berlin

## 1 Regionen mit großen Verdichtungsräumen

## 1 Kernstädte (kreisfr. über 100 000 E.)

16	Mit 500 000 und mehr Einwohnern 1 Oberzentren .....	842 143	6.39	422 622	5.78	220 043	6.08
----	--	---------	------	---------	------	---------	------

\*) Ohne Dienst-, Werks-, Hausmeister-, Stiftswohnungen, Berufs- oder Geschäftsmietwohnungen, ohne Wohnungen ausländischer Streitkräfte usw., ohne verbilligt, kostenlos oder ermäßigt überlassene Wohnungen sowie ohne völlig untervermietete Wohnungen.

Wohnungszählung 1987  
öffentlicher Förderung, Miete je m2 und siedlungsstrukturellen Gemeindetypen \*)

bis ... errichteten Gebäuden											Lfd. Nr.
1968		1969 - 1978				1979 und später					
nicht öffentlich gefördert		öffentlich gefördert 1)		nicht öffentlich gefördert		öffentlich gefördert 1)		nicht öffentlich gefördert			
zusammen	Miete je m2	zusammen	Miete je m2	zusammen	Miete je m2	zusammen	Miete je m2	zusammen	Miete je m2		
Anzahl	DM	Anzahl	DM	Anzahl	DM	Anzahl	DM	Anzahl	DM		
land											
20 877	6.51	828	7.08	6 309	8.59	195	7.07	4 201	9.33	01	
6 352	5.77	323	6.99	2 089	6.37	135	6.69	1 736	7.19	02	
27 229	6.32	1 151	7.06	8 398	7.91	330	6.93	5 937	8.65	03	
11 533	5.99	685	6.83	4 821	7.38	165	6.57	3 899	8.48	04	
1 864	5.82	74	6.51	949	6.32	69	6.15	807	6.90	05	
2 176	5.66	64	6.65	960	6.47	56	5.89	640	7.10	06	
2 035	5.61	63	6.06	773	5.82	39	6.78	668	6.66	07	
6 075	5.69	201	6.41	2 682	6.22	164	6.23	2 115	6.88	08	
17 608	5.88	886	6.73	7 503	6.93	329	6.40	6 014	7.86	09	
1 477	5.54	36	5.15	881	6.11	21	5.67	770	7.07	10	
1 165	5.09	63	6.00	560	5.39	33	5.47	554	6.29	11	
434	5.12	17	6.71	243	5.38	22	5.38	218	5.89	12	
1 599	5.09	80	6.15	803	5.39	55	5.43	772	6.17	13	
3 076	5.31	116	5.78	1 684	5.75	76	5.50	1 542	6.60	14	
47 913	6.08	2 153	6.84	17 585	7.22	735	6.53	13 493	8.04	15	
(West)											
41 369	8.07	91 253	7.31	25 628	11.20	33 263	7.14	7 965	11.87	16	

1) Mit Mitteln des sozialen Wohnungsbaus gefördert (1. Förderungsweg).

1) Mit Mitteln des sozialen Wohnungsbaus gefördert (1. Förderungsweg).

**Gebäude- und**  
**4 Gebäude mit Wohnraum, Unterkünfte, Wohnungen und**

Schl. Nr.	Raumordnungsregionen Teilregionen der Raumordnungsregionen	Gebäude insgesamt	Und zwar			Bewohnte Unterkünfte 2)
			Wohngebäude 1)	sonstige Gebäude mit Wohnraum	Gebäude mit Eigentums- wohnungen	
1	Schleswig .....	109 269	101 440	3 875	1 633	552
2	Mittelholstein .....	142 152	135 854	4 016	2 777	1 219
3	Dithmarschen .....	75 056	70 100	3 412	629	358
4	Ostholstein .....	86 049	81 691	2 308	1 786	1 137
5	Hamburg .....	499 754	485 541	11 452	13 295	2 679
a	Umland Hamburg-Nord .....	193 908	187 446	5 276	3 472	800
b	Hamburg .....	211 920	207 230	4 059	8 500	1 288
c	Untereibe .....	93 926	90 865	2 117	1 323	591
6	Lüneburg .....	70 359	66 245	1 990	794	544
7	Bremerhaven .....	70 205	67 172	2 066	978	680
a	Unterweser .....	51 269	48 596	1 772	450	636
b	Bremerhaven .....	18 936	18 576	294	528	44
8	Wilhelmshaven .....	60 246	56 070	2 708	737	434
9	Ostfriesland .....	107 942	101 231	4 629	973	847
10	Oldenburg .....	112 732	107 344	4 107	1 533	248
11	Emsland .....	91 322	87 801	3 007	827	275
12	Osnabrück .....	116 161	111 276	4 499	1 414	115
13	Bremen .....	292 149	282 897	7 279	4 938	1 355
a	Bremen-Umland .....	188 153	180 394	5 908	1 771	1 218
b	Bremen .....	103 996	102 503	1 371	3 167	137
14	Hannover .....	423 814	411 266	9 423	8 439	2 627
a	Südheide .....	75 055	71 742	1 737	747	1 504
b	Hannover .....	234 771	228 329	5 265	5 909	850
c	Hildesheim .....	113 988	111 195	2 421	1 783	273
15	Braunschweig .....	221 073	215 190	4 296	4 355	854
16	Göttingen .....	103 956	100 828	2 440	1 645	157
17	Münster .....	287 551	278 952	7 432	4 235	937
a	Nördliches Münsterland .....	154 481	150 016	3 925	1 374	599
b	Münster .....	133 070	128 936	3 507	2 861	338
18	Bielefeld .....	306 079	295 262	10 955	5 324	538
19	Paderborn .....	82 599	79 695	2 327	860	169
20	Dortmund-Sauerland .....	301 739	293 482	6 448	5 634	436
a	Sauerland .....	117 978	112 983	3 285	1 598	319
b	Dortmund .....	183 761	180 499	3 163	4 036	117
21	Bochum .....	72 504	71 320	1 116	2 281	28
22	Essen .....	299 616	294 381	5 002	9 154	226
a	Nördliches Ruhrgebiet .....	159 762	157 079	2 523	3 930	136
b	Mühlheim-Oberhausen .....	58 584	57 626	938	1 875	36
c	Essen .....	81 270	79 676	1 541	3 349	54
23	Duisburg .....	153 323	150 399	2 796	2 883	118
24	Krefeld .....	104 202	101 249	2 528	1 485	129
25	Mönchengladbach .....	109 688	107 621	1 879	2 307	88
26	Aachen .....	217 334	212 890	3 604	2 520	312
27	Düsseldorf .....	221 222	216 618	4 400	8 248	335
28	Wuppertal .....	92 554	90 116	2 377	3 115	136
29	Hagen .....	157 022	152 525	4 077	4 438	327
30	Siegen .....	90 180	87 828	1 895	944	110
31	Köln .....	390 362	381 447	6 535	8 536	827
32	Bonn .....	166 544	163 072	2 821	3 801	226
33	Nordhessen .....	229 937	221 527	4 782	1 990	692
34	Mittelhessen .....	160 818	156 757	2 772	1 369	828

1) Ohne Wohnheime, ohne Wohngebäude mit nur 1 oder 2 Freizeitwohneinheiten.

2) Einschl. Gebäude mit nur 1 oder 2 Freizeitwohneinheiten, deren Gesamtwohnfläche weniger als 50 m<sup>2</sup> umfaßt.

Wohnungszählung 1987  
sonstige Wohneinheiten nach Raumordnungsregionen

Wohnungen insgesamt	Davon			Sonstige Wohneinheiten insgesamt	Davon in		Schl. Nr.
	Mietwohnungen 3)	Eigentümer- wohnungen	sonstige Wohnungen 4)		Gebäuden	bewohnten Unterkünften	
182 120	88 433	81 026	12 661	2 653	1 959	694	1
305 653	186 747	107 600	11 306	5 608	4 264	1 344	2
107 899	44 153	57 631	6 115	1 230	844	386	3
190 023	112 515	64 207	13 301	4 598	3 319	1 279	4
1 272 911	869 445	371 342	32 124	14 707	11 519	3 188	5
342 664	172 530	161 306	8 828	3 383	2 373	1 010	a
751 455	638 290	133 248	19 917	9 640	8 089	1 551	b
138 792	58 625	76 788	3 379	1 684	1 057	627	c
114 417	55 854	53 508	5 055	1 788	1 216	572	6
137 844	76 610	55 888	5 346	1 441	689	752	7
75 496	31 482	41 474	2 540	1 142	485	657	a
62 348	45 128	14 414	2 806	299	204	95	b
104 439	53 602	43 529	7 308	966	487	479	8
139 875	46 620	85 670	7 585	2 084	1 198	886	9
171 638	82 126	85 596	3 916	1 681	1 391	290	10
117 002	38 442	76 302	2 258	1 053	776	277	11
206 829	109 648	92 672	4 509	1 565	1 410	155	12
524 263	277 904	232 986	13 373	4 878	3 400	1 478	13
261 174	102 253	151 102	7 819	3 202	1 919	1 283	a
263 089	175 651	81 884	5 554	1 676	1 481	195	b
936 341	569 097	343 022	24 222	11 951	8 971	2 980	14
117 855	55 783	56 535	5 537	2 291	703	1 588	a
596 984	389 704	194 021	13 259	6 730	5 694	1 036	b
221 502	123 610	92 466	5 426	2 930	2 574	356	c
488 354	296 125	178 064	14 165	5 961	4 830	1 131	15
206 967	117 382	82 581	7 004	4 477	4 210	267	16
495 350	249 223	230 657	15 470	7 845	6 858	987	17
227 645	95 580	126 683	5 382	1 882	1 252	630	a
267 705	153 643	103 974	10 088	5 963	5 606	357	b
592 101	321 183	245 996	24 922	5 015	4 194	821	18
143 466	68 992	67 136	7 338	1 715	1 543	172	19
713 192	461 334	221 805	30 053	5 807	5 229	578	20
205 768	97 604	93 588	14 576	2 147	1 799	348	a
507 424	363 730	128 217	15 477	3 660	3 430	230	b
259 772	203 486	50 053	6 233	3 583	3 537	46	21
929 568	715 571	195 587	18 410	5 948	5 462	486	22
445 992	330 001	105 681	10 310	2 666	2 378	287	a
180 476	136 981	40 109	3 386	758	688	70	b
303 100	248 589	49 797	4 714	2 524	2 395	129	c
408 929	300 992	99 757	8 180	2 434	2 256	178	23
206 600	118 892	78 037	9 671	1 021	862	159	24
221 121	130 156	83 087	7 878	1 406	1 299	107	25
411 183	232 981	159 609	18 593	7 323	6 779	544	26
666 094	474 205	176 363	15 526	6 927	6 276	651	27
304 349	232 333	65 639	6 377	2 532	2 317	215	28
426 507	293 502	120 216	12 789	2 816	2 278	538	29
154 134	73 916	76 231	3 987	1 270	1 135	135	30
963 032	633 118	299 615	30 299	11 508	10 222	1 286	31
333 312	193 201	125 431	14 680	4 832	4 554	278	32
406 972	204 106	187 326	15 540	3 921	3 149	772	33
278 878	136 822	132 564	9 492	4 473	3 568	905	34

3) Ohne Mietwohnungen, die von Angehörigen ausländischer Streitkräfte genutzt werden.  
4) Freizeitwohnungen, bewohnte Wohnungen in Gebäuden mit vollständiger Wohnheimnutzung, leerstehende Wohnungen, Wohnungen, die von Angehörigen ausländischer Streitkräfte genutzt werden.

**Gebäude- und**  
**4 Gebäude mit Wohnraum, Unterkünfte, Wohnungen und**

Schl. Nr.	Raumordnungsregionen Teilregionen der Raumordnungsregionen	Gebäude insgesamt	Und zwar			Bewohnte Unterkünfte 2)
			Wohngebäude 1)	sonstige Gebäude mit Wohnraum	Gebäude mit Eigentums- wohnungen	
35	Osthessen .....	70 861	67 906	1 557	366	343
a	Vogelsberg .....	28 805	27 180	706	116	232
b	Fulda .....	42 056	40 726	851	250	111
36	Untermain .....	360 138	351 126	7 271	7 612	666
37	Starkenburg .....	200 727	195 822	3 667	3 073	280
38	Rhein-Main-Taunus .....	112 537	109 634	2 277	2 161	156
a	Limburg .....	40 827	39 779	705	205	49
b	Wiesbaden .....	71 710	69 855	1 572	1 956	107
39	Mittelrhein-Westerwald .....	294 829	284 086	6 145	3 036	1 322
40	Trier .....	129 332	122 248	3 194	1 051	828
41	Rheinhessen-Nehe .....	174 232	170 045	3 189	2 140	569
42	Rheinpfalz .....	181 855	177 850	3 232	3 285	273
a	Südpfalz .....	62 410	61 066	1 075	1 021	98
b	Ludwigshafen .....	119 445	116 784	2 157	2 264	175
43	Westpfalz .....	132 600	129 850	2 167	1 428	315
44	Saar .....	265 711	261 537	3 834	3 012	453
45	Unterer Neckar .....	189 654	184 667	3 831	5 007	382
46	Franken .....	173 023	167 931	4 103	3 836	362
47	Mittlerer Oberrhein .....	173 277	169 371	3 581	4 558	155
48	Nordschwarzwald .....	112 147	107 021	3 961	3 046	279
49	Mittlerer Neckar .....	433 014	420 193	11 942	21 630	460
50	Ostwürttemberg .....	91 862	89 118	2 341	1 717	197
51	Donau-Ille (Baden-Württemberg) .....	94 559	90 970	3 224	1 758	107
52	Neckar-Alb .....	141 799	137 103	3 843	3 174	163
53	Schwarzwald-Baar-Heuberg .....	98 547	92 843	4 762	2 518	202
54	Südlicher Oberrhein .....	169 050	161 059	6 705	4 829	301
55	Hochrhein-Bodensee .....	109 640	103 700	4 553	3 876	145
56	Bodensee-Oberschwaben .....	114 505	107 868	5 687	3 556	160
57	Bayerischer Untermain .....	75 482	73 248	1 605	901	174
58	Würzburg .....	102 140	99 427	2 318	1 332	223
59	Main-Rhön .....	99 239	96 019	2 209	948	289
60	Oberfranken-West .....	128 231	124 207	2 993	1 329	325
61	Oberfranken-Ost .....	112 094	107 118	3 336	1 708	325
62	Oberpfalz-Nord .....	111 995	108 363	2 736	1 162	297
63	Mittelfranken .....	210 707	205 783	4 117	5 829	381
64	Westmittelfranken .....	92 067	89 184	2 195	1 068	282
65	Augsburg .....	156 856	152 814	3 483	3 364	442
66	Ingolstadt .....	86 345	84 319	1 595	932	146
67	Regensburg .....	135 063	130 890	3 051	1 491	280
68	Donau-Wald .....	146 036	139 376	4 253	1 240	325
69	Landshut .....	90 453	87 595	2 028	669	222
70	München .....	337 940	327 164	9 135	13 912	1 005
71	Donau-Ille (Bayern) .....	100 480	95 594	4 633	1 896	158
72	Allgäu .....	86 951	79 638	5 555	3 037	327
73	Oberland .....	81 506	75 274	4 547	2 496	437
74	Südostoberbayern .....	151 663	142 816	6 305	3 350	510
75	Berlin (West) .....	174 718	170 565	3 577	8 691	986
Bundesgebiet insgesamt .....		12 329 378	11 928 429	309 390	257 901	35 795

1) Ohne Wohnheime, ohne Wohngebäude mit nur 1 oder 2 Freizeitwohneinheiten.

2) Einschl. Gebäude mit nur 1 oder 2 Freizeitwohneinheiten, deren Gesamtwohnfläche weniger als 50 m2 umfaßt.



**Wohnungszählung 1987**
**sonstige Wohneinheiten nach Raumordnungsregionen**

Wohnungen insgesamt	Davon			Sonstige Wohneinheiten insgesamt	Davon in		Schl. Nr.
	Mietwohnungen 3)	Eigentümer- wohnungen	sonstige Wohnungen 4)		Gebäuden	bewohnten Unterkünften	
114 241	50 038	58 382	5 821	1 250	902	348	35
39 251	13 605	23 828	1 818	675	440	235	a
74 990	36 433	34 554	4 003	575	462	113	b
922 836	600 268	293 030	29 538	7 509	6 315	1 194	36
391 034	207 747	171 113	12 174	4 435	3 998	437	37
248 971	148 360	93 692	6 919	1 682	1 439	243	38
58 419	22 801	33 997	1 621	543	484	59	a
190 552	125 559	59 695	5 298	1 139	955	184	b
457 945	198 166	238 282	21 497	3 797	2 391	1 406	39
192 328	73 547	103 978	14 803	1 922	1 081	841	40
315 019	159 032	144 182	11 805	3 114	2 406	708	41
328 397	161 087	156 102	11 208	1 966	1 597	369	42
93 462	35 719	54 767	2 976	921	774	147	a
234 935	125 368	101 395	8 232	1 045	823	222	b
222 303	96 238	109 921	16 144	1 362	1 007	355	43
437 664	192 577	236 047	9 040	2 894	2 411	483	44
453 961	281 625	156 941	15 395	8 517	7 724	793	45
285 276	122 141	152 174	10 961	4 419	3 880	539	46
374 093	211 558	161 325	11 210	6 504	5 637	867	47
211 993	104 310	98 471	9 212	4 616	4 264	352	48
1 006 186	575 649	403 462	27 075	19 727	18 005	1 722	49
156 991	72 470	80 139	4 382	1 922	1 676	246	50
159 378	75 424	79 851	4 103	2 305	2 052	253	51
237 292	106 670	122 543	8 079	5 599	5 303	296	52
174 452	80 758	85 936	7 758	1 900	1 644	256	53
355 862	196 779	141 766	17 317	5 774	5 428	346	54
237 713	133 926	93 919	9 868	5 157	4 966	191	55
201 465	96 726	96 987	7 752	2 419	2 145	274	56
129 385	59 791	63 848	5 746	836	656	180	57
190 015	96 824	83 831	9 360	2 734	2 499	245	58
160 440	66 929	84 536	8 975	1 764	1 465	299	59
216 238	97 428	109 351	9 459	2 744	2 407	337	60
211 172	107 019	92 913	11 240	2 644	2 275	369	61
185 538	82 631	94 886	8 021	1 904	1 531	373	62
522 204	323 379	178 996	19 829	7 706	7 249	457	63
137 603	52 539	77 377	7 687	1 702	1 393	309	64
299 544	153 040	135 351	11 153	2 203	1 631	572	65
134 237	58 760	71 463	4 014	1 365	1 202	163	66
227 467	105 147	113 007	9 313	4 922	4 617	305	67
227 234	96 609	117 829	12 796	2 895	2 546	349	68
131 798	52 829	73 780	5 189	1 075	817	258	69
1 043 110	707 745	299 157	36 208	18 820	16 541	2 279	70
158 730	68 812	82 982	6 936	1 326	1 109	217	71
183 174	92 539	71 697	18 938	3 320	2 925	395	72
156 440	79 078	66 311	11 051	3 222	2 643	579	73
274 761	134 688	122 585	17 488	4 194	3 595	599	74
1 083 897	922 880	113 976	47 041	4 744	3 407	1 337	75
26 279 522	15 372 479	9 948 852	958 191	315 927	268 770	47 157	

3) Ohne Mietwohnungen, die von Angehörigen ausländischer Streitkräfte genutzt werden.

4) Freizeitwohnungen, bewohnte Wohnungen in Gebäuden mit vollständiger Wohnheimnutzung, leerstehende Wohnungen, Wohnungen, die von Angehörigen ausländischer Streitkräfte genutzt werden.

Gebäude- und

5 Bewohnte reine Mietwohnungen mit Mietangabe nach Baualter des Gebäudes.

Schl. Nr.	Raumordnungsregionen Teilräume der Raumordnungsregionen	Insgesamt	Miete je m <sup>2</sup>	Davon in von ...			
				bis 1948		1949-	
				zusammen	Miete je m <sup>2</sup>	öffentlich gefördert 1)	
						zusammen	Miete je m <sup>2</sup>
		Anzahl	DM	Anzahl	DM	Anzahl	DM
1	Schleswig .....	69 281	7.03	25 365	6.28	11 623	7.08
2	Mittelholstein .....	148 584	7.48	55 515	6.90	27 924	7.21
3	Dithmarschen .....	35 011	6.55	12 493	5.77	6 440	6.87
4	Ostholstein .....	92 490	7.74	30 256	6.97	23 796	7.32
5	Hamburg .....	713 416	8.27	184 198	7.70	193 446	7.16
a	Umland Hamburg-Nord .....	136 867	8.43	22 327	6.89	23 524	7.35
b	Hamburg .....	531 291	8.25	152 688	7.90	166 992	7.14
c	Unterselbe .....	45 258	7.91	9 183	6.42	2 930	7.17
6	Lüneburg .....	42 481	6.44	14 002	5.41	4 832	6.51
7	Bremerhaven .....	61 092	6.86	17 368	5.97	15 610	7.03
a	Unterweser .....	24 752	6.51	9 014	5.62	3 677	6.26
b	Bremerhaven .....	36 340	7.13	8 354	6.36	11 933	7.27
8	Wilhelmshaven .....	45 642	6.13	20 885	5.44	4 584	6.43
9	Ostfriesland .....	36 798	6.21	11 064	5.47	4 042	6.93
10	Oldenburg .....	67 064	6.61	17 309	5.84	11 333	6.68
11	Emsland .....	29 544	5.47	5 763	4.58	2 528	5.79
12	Osnabrück .....	88 821	5.75	23 921	4.98	6 686	5.90
13	Bremen .....	202 855	7.18	45 548	6.33	52 702	7.13
a	Bremen-Umland .....	76 727	6.58	19 963	5.51	7 805	6.95
b	Bremen .....	126 128	7.63	25 585	7.10	44 897	7.16
14	Hannover .....	464 059	6.66	138 448	5.66	68 229	6.59
a	Südheide .....	44 453	6.59	13 964	5.66	5 150	6.73
b	Hannover .....	319 764	6.93	89 059	5.95	49 260	6.70
c	Hildesheim .....	99 842	5.84	35 425	4.94	13 819	6.14
15	Braunschweig .....	231 394	6.39	83 839	5.47	43 274	6.66
16	Göttingen .....	93 220	6.38	32 511	5.23	11 565	6.32
17	Münster .....	199 040	6.68	39 654	5.75	35 759	5.93
a	Nördliches Münsterland .....	74 635	6.04	15 584	5.17	12 594	5.73
b	Münster .....	124 405	7.09	24 070	6.16	23 165	6.05
18	Bielefeld .....	259 804	6.15	76 684	5.37	48 683	5.91
19	Paderborn .....	53 512	5.75	11 040	4.83	7 794	5.37
20	Dortmund-Sauerland .....	375 661	6.31	102 251	5.49	99 003	5.99
a	Sauerland .....	75 941	5.84	20 915	5.16	12 893	5.70
b	Dortmund .....	299 720	6.44	81 336	5.58	86 110	6.04
21	Bochum .....	167 551	6.35	54 373	5.54	48 505	5.94
22	Essen .....	541 766	6.62	152 225	5.77	166 017	6.00
a	Nördliches Ruhrgebiet .....	246 943	6.32	68 283	5.38	78 754	5.90
b	Mühlheim-Oberhausen .....	106 306	6.88	30 031	6.07	28 357	6.19
c	Essen .....	188 517	6.87	53 911	6.11	58 906	6.04
23	Duisburg .....	219 844	6.76	61 374	5.95	61 710	6.21
24	Krefeld .....	99 968	6.94	28 549	6.34	22 695	6.10
25	Mönchengladbach .....	109 252	7.00	28 622	6.08	24 640	6.18
26	Aachen .....	186 142	6.78	46 563	6.08	37 822	5.81
27	Düsseldorf .....	394 877	8.01	89 190	7.01	80 153	6.40
28	Wuppertal .....	197 936	6.79	73 093	6.08	51 299	6.09
29	Hagen .....	243 288	6.41	76 546	5.66	59 267	5.99
30	Siegen .....	53 506	6.23	13 518	5.63	11 419	5.81
31	Köln .....	520 688	7.51	124 630	6.56	102 337	6.14
32	Bonn .....	150 556	7.92	35 522	7.17	17 836	6.49
33	Nordhessen .....	153 409	5.63	45 357	4.78	34 063	5.82
34	Mittelhessen .....	96 546	6.40	24 843	5.81	19 043	5.98

\*) Ohne Dienst-, Werks-, Hausmeister-, Stiftswohnungen, Berufs- oder Geschäftsmietwohnungen, ohne Wohnungen ausländischer Streitkräfte usw., ohne verbilligt, kostenlos oder ermäßigt überlassene Wohnungen sowie ohne völlig untervermietete Wohnungen.

**Wohnungszählung 1987**
**öffentlicher Förderung, Miete je m2 und Raumordnungsregionen \*)**

bis ... errichteten Gebäuden											Schl. Nr.
1968		1969 - 1978				1979 und später					
nicht öffentlich gefordert		öffentlich gefordert 1)		nicht öffentlich gefordert		öffentlich gefordert 1)		nicht öffentlich gefordert			
zusammen	Miete je m2	zusammen	Miete je m2	zusammen	Miete je m2	zusammen	Miete je m2	zusammen	Miete je m2		
Anzahl	DM	Anzahl	DM	Anzahl	DM	Anzahl	DM	Anzahl	DM		
13 308	7.02	3 588	7.83	7 917	7.71	1 172	7.83	6 308	8.35	1	
31 685	7.51	7 653	8.20	13 997	8.20	2 585	8.43	9 225	9.15	2	
6 982	6.65	2 105	7.65	3 901	7.10	724	8.01	2 366	7.37	3	
18 264	7.96	4 483	8.65	9 395	8.86	851	8.55	5 445	9.68	4	
154 225	8.94	54 585	8.09	70 880	9.73	18 956	8.04	37 126	10.62	5	
36 005	8.52	8 528	8.50	28 744	9.19	2 457	8.53	15 282	9.92	a	
107 463	9.24	43 809	8.01	30 036	10.87	16 063	7.95	14 240	12.33	b	
10 757	7.74	2 248	8.06	12 100	8.40	436	8.86	7 604	9.11	c	
9 930	6.42	2 725	7.19	6 312	7.25	508	7.78	4 172	7.84	6	
12 692	7.00	4 462	7.83	6 404	7.29	704	7.54	3 852	7.84	7	
5 303	6.86	895	8.03	3 443	7.11	83	7.58	2 337	7.71	a	
7 389	7.12	3 567	7.78	2 961	7.52	621	7.53	1 515	8.08	b	
10 816	6.38	1 301	7.50	5 163	6.96	276	7.68	2 517	7.12	8	
10 480	6.20	2 010	7.50	4 891	6.48	549	7.03	3 762	6.60	9	
12 739	6.33	3 092	7.48	11 991	7.01	861	7.30	9 739	7.35	10	
8 352	5.30	968	6.19	6 333	5.65	348	6.51	5 252	6.13	11	
28 773	5.66	2 605	7.17	16 203	6.04	1 096	7.09	9 537	6.74	12	
45 928	7.20	14 586	7.75	24 543	7.63	2 903	7.67	16 645	8.27	13	
18 369	6.32	4 453	7.84	14 374	6.95	952	7.90	10 811	7.68	a	
27 555	7.90	10 133	7.72	10 169	8.79	1 951	7.56	5 834	9.55	b	
142 595	6.79	19 717	7.96	61 638	7.89	5 775	8.49	27 657	8.25	14	
12 420	6.67	1 747	7.50	6 989	7.22	360	7.51	3 823	7.82	a	
101 780	7.02	15 257	8.12	41 978	7.69	4 354	8.73	18 076	8.62	b	
28 395	6.04	2 713	7.34	12 671	6.51	1 061	7.76	5 758	7.36	c	
56 169	6.54	10 430	7.57	23 759	7.36	3 211	7.78	10 712	7.91	15	
20 239	6.35	4 814	7.54	15 374	7.77	767	7.78	7 950	8.06	16	
49 200	6.75	14 886	6.89	31 665	7.32	4 751	7.07	23 125	8.06	17	
16 145	5.87	7 250	6.59	11 831	6.37	2 012	6.68	9 219	7.21	a	
33 055	7.23	7 636	7.16	19 834	7.98	2 739	7.36	13 906	8.70	b	
55 548	6.09	18 581	6.91	34 312	6.75	6 568	6.93	19 428	7.71	18	
11 704	5.52	3 872	6.20	10 536	6.11	2 147	6.54	6 419	7.01	19	
71 268	6.40	33 855	7.02	36 189	7.18	12 053	7.10	21 042	7.94	20	
16 978	5.75	5 226	6.50	11 057	6.15	1 598	6.70	7 274	7.06	a	
54 290	6.63	28 629	7.12	25 132	7.67	10 455	7.17	13 768	8.42	b	
27 075	6.78	16 420	7.23	12 200	7.86	4 464	7.22	4 514	8.85	21	
102 450	7.04	41 048	7.26	41 076	8.27	15 652	7.15	23 298	9.27	22	
39 922	6.54	20 639	7.15	18 922	7.73	8 525	7.11	11 898	8.59	a	
22 970	7.17	6 913	7.38	10 204	8.67	3 141	7.17	4 690	9.51	b	
39 558	7.48	13 496	7.37	11 950	8.93	3 986	7.24	6 710	10.30	c	
42 265	7.02	19 784	7.45	17 564	8.06	6 979	7.50	10 168	8.98	23	
19 595	7.06	6 869	7.47	11 287	7.81	3 794	7.47	7 179	8.80	24	
21 139	7.18	9 155	7.44	13 324	8.03	3 101	7.44	9 271	9.06	25	
42 546	6.79	14 475	7.44	24 229	7.64	5 362	7.42	15 145	8.56	26	
100 639	8.47	33 493	7.89	53 995	9.39	8 767	7.80	28 640	10.75	27	
33 733	7.32	15 934	7.87	13 061	8.64	4 628	7.59	6 188	9.69	28	
46 304	6.57	18 987	7.12	24 448	7.41	5 374	7.16	12 362	8.43	29	
10 699	6.20	4 684	6.78	7 167	6.71	1 468	6.92	4 551	7.49	30	
129 177	7.93	36 284	7.69	82 206	8 72	11 905	7.59	34 149	9.67	31	
38 351	7.82	8 825	7.91	28 285	8.49	3 342	7.72	18 385	9.61	32	
35 672	5.72	8 122	6.84	18 054	5.96	2 712	6.67	9 429	6.91	33	
21 526	6.36	6 504	7.38	14 561	6.74	1 992	6.94	8 077	7.67	34	

1) Mit Mitteln des sozialen Wohnungsbaus gefördert (1. Forderungsweg).

Gebäude- und

5 Bewohnte reine Mietwohnungen mit Mietangabe nach Baualter des Gebäudes.

Schl. Nr.	Raumordnungsregionen Teilräume der Raumordnungsregionen	Insgesamt	Miete je m <sup>2</sup>	Davon in von ...			
				bis 1948		1949-	
				zusammen	Miete je m <sup>2</sup>	öffentlich gefordert 1)	
						zusammen	Miete je m <sup>2</sup>
		Anzahl	DM	Anzahl	DM	Anzahl	DM
35	Osthessen .....	32 955	5.00	8 897	4.29	6 905	5.42
a	Vogelsberg .....	8 280	4.82	2 909	4.22	1 783	5.53
b	Fulda .....	24 675	5.02	5 988	4.33	5 122	5.38
36	Untermain .....	476 167	8.05	132 917	7.19	79 223	6.74
37	Starkenburger Land .....	151 486	7.11	31 486	6.10	22 908	6.32
38	Rhein-Main-Taunus .....	116 613	7.49	41 946	6.72	17 391	6.49
a	Limburg .....	15 465	5.35	5 318	4.75	1 263	5.22
b	Wiesbaden .....	101 148	7.87	36 628	7.04	16 128	6.59
39	Mittelrhein-Westerwald .....	153 093	5.84	47 503	5.17	10 776	5.56
40	Trier .....	56 259	5.85	17 940	5.22	4 709	5.62
41	Rheinhessen-Nahe .....	126 609	7.05	35 443	5.76	16 246	6.01
42	Rheinpfalz .....	122 736	6.41	34 846	5.51	18 087	5.73
a	Südpfalz .....	25 719	6.13	7 504	5.22	1 743	5.84
b	Ludwigshafen .....	97 017	6.49	27 342	5.60	16 344	5.71
43	Westpfalz .....	71 124	5.85	21 308	4.89	9 205	5.18
44	Saar .....	139 814	6.29	49 022	5.70	8 813	5.95
45	Unterer Neckar .....	224 983	6.87	63 169	6.07	29 965	6.12
46	Franken .....	94 166	5.72	21 421	4.74	9 355	5.48
47	Mittlerer Oberrhein .....	171 840	6.39	52 936	5.68	14 977	5.56
48	Nordschwarzwald .....	84 121	6.36	20 345	5.35	6 799	6.10
49	Mittlerer Neckar .....	459 697	7.19	132 642	6.18	39 098	5.88
50	OstWürttemberg .....	54 499	5.53	12 518	4.77	7 815	5.16
51	Donau-Iller (Baden-Württemberg) .....	57 224	5.81	16 036	4.95	7 633	5.52
52	Neckar-Alb .....	81 819	6.80	21 990	5.75	9 185	5.80
53	Schwarzwald-Baar-Heuberg .....	63 906	5.70	19 947	4.85	6 643	5.55
54	Südlicher Oberrhein .....	152 383	6.94	39 045	5.87	14 600	6.16
55	Hochrhein-Bodensee .....	103 410	6.80	29 579	5.87	9 974	5.75
56	Bodensee-Oberschwaben .....	72 773	6.33	18 189	5.36	5 072	5.70
57	Bayerischer Untermain .....	41 545	5.72	9 706	4.89	5 298	5.24
58	Würzburg .....	75 925	5.91	13 942	4.81	16 353	5.49
59	Main-Rhön .....	46 386	4.83	11 829	4.01	8 762	4.79
60	Oberfranken-West .....	70 731	5.07	23 154	4.38	13 089	4.79
61	Oberfranken-Ost .....	82 066	4.83	28 697	3.90	18 345	4.77
62	Oberpfalz-Nord .....	56 552	4.37	15 353	3.74	10 278	4.42
63	Mittelfranken .....	273 994	6.31	86 729	5.14	53 400	5.85
64	Westmittelfranken .....	36 765	4.76	12 126	3.99	6 100	4.79
65	Augsburg .....	121 936	5.93	32 018	4.82	22 350	5.27
66	Ingolstadt .....	44 637	5.94	7 608	4.62	8 370	5.88
67	Regensburg .....	77 075	5.54	20 818	4.66	9 229	5.20
68	Donau-Wald .....	65 623	5.02	17 477	4.08	8 844	4.85
69	Landshut .....	40 040	5.18	9 167	4.16	6 443	4.70
70	München .....	581 453	9.79	133 589	7.86	76 793	6.98
71	Donau-Iller (Bayern) .....	51 724	5.64	11 052	4.48	7 493	4.91
72	Allgäu .....	70 443	6.35	17 274	5.25	12 037	5.48
73	Oberland .....	57 333	8.16	13 992	7.06	6 173	5.80
74	Südostoberbayern .....	101 620	6.56	20 476	5.45	13 344	5.38
75	Berlin (West) .....	842 143	6.39	422 622	5.78	220 043	6.08
	Bundesgebiet insgesamt .....	12 250 766	6.87	3 579 373	5.94	2 294 882	6.20

\*) Ohne Dienst-, Werks-, Hausmeister-, Stiftswohnungen, Berufs- oder Geschäftsmietwohnungen, ohne Wohnungen ausländischer Streitkräfte usw., ohne verbilligt, kostenlos oder ermäßigt überlassene Wohnungen sowie ohne völlig untervermietete Wohnungen.

**Wohnungszählung 1987**
**Öffentlicher Förderung, Miete je m2 und Raumordnungsregionen \*)**

bis ... errichteten Gebäuden											Schl. Nr.
1968		1969 - 1978				1979 und später					
nicht öffentlich gefordert		öffentlich gefordert 1)		nicht öffentlich gefordert		öffentlich gefordert 1)		nicht öffentlich gefordert			
zusammen	Miete je m2	zusammen	Miete je m2	zusammen	Miete je m2	zusammen	Miete je m2	zusammen	Miete je m2		
Anzahl	DM	Anzahl	DM	Anzahl	DM	Anzahl	DM	Anzahl	DM		
7 253	4.84	2 156	6.15	4 778	5.06	361	5.85	2 605	5.73	35	
1 468	4.90	272	5.77	1 077	5.19	104	5.81	667	5.73	a	
5 785	4.83	1 884	6.21	3 701	5.03	257	5.86	1 938	5.73	b	
133 646	8.45	20 624	8.46	75 407	9.07	8 335	7.67	26 015	10.25	36	
42 694	7.02	9 075	7.83	29 564	7.78	3 112	7.47	12 647	8.70	37	
24 404	7.84	6 211	8.37	17 721	8.53	1 978	7.75	6 962	9.31	38	
3 681	5.28	630	6.63	2 579	5.51	286	6.45	1 708	6.45	a	
20 723	8.38	5 581	8.58	15 142	9.17	1 692	7.97	5 254	10.31	b	
43 640	5.82	4 578	6.84	29 097	6.22	2 301	7.08	15 198	6.80	39	
13 575	5.69	2 212	6.63	9 266	6.10	2 051	7.00	6 506	7.04	40	
32 762	7.14	5 546	7.66	21 904	8.29	2 971	8.20	11 737	9.09	41	
31 036	6.41	7 866	7.17	16 715	7.12	3 095	7.42	11 091	8.15	42	
6 487	5.95	1 061	6.97	5 045	6.63	676	7.20	3 203	7.55	a	
24 549	6.55	6 805	7.21	11 670	7.34	2 419	7.48	7 888	8.38	b	
21 807	5.83	2 927	6.90	8 738	6.84	1 900	7.42	5 239	7.70	43	
47 913	6.08	2 153	6.84	17 585	7.22	735	6.53	13 493	8.04	44	
69 391	6.87	8 541	7.50	32 599	7.51	3 614	7.55	17 704	8.94	45	
29 270	5.56	3 327	6.58	16 574	6.06	1 412	6.85	12 807	6.97	46	
54 198	6.36	4 016	6.88	27 780	7.00	2 694	7.34	15 239	8.09	47	
26 044	6.18	2 897	7.18	15 206	6.92	1 220	7.26	9 610	7.81	48	
146 877	7.09	11 147	7.55	78 630	8.12	6 654	7.43	44 649	9.56	49	
16 662	5.39	2 485	6.77	7 899	5.85	869	6.60	6 252	6.64	50	
14 461	5.76	2 477	6.77	9 222	6.24	1 472	6.98	5 923	7.10	51	
18 034	6.60	3 439	7.16	14 835	7.41	1 563	7.40	12 773	8.67	52	
16 563	5.66	2 519	6.60	10 834	6.25	845	6.77	6 555	6.91	53	
37 330	6.81	5 891	7.22	32 605	7.48	2 668	7.44	20 244	8.71	54	
27 330	6.70	2 643	7.18	20 567	7.57	1 557	7.35	11 760	8.61	55	
20 369	6.17	1 992	6.88	15 662	6.74	1 016	7.37	10 473	7.68	56	
11 104	5.57	1 698	6.54	7 898	5.92	801	6.73	5 040	7.11	57	
21 202	5.83	3 027	7.05	12 026	6.36	1 708	6.94	7 667	7.40	58	
11 463	4.76	2 003	6.04	7 514	5.18	1 114	6.02	3 701	5.87	59	
15 268	4.97	3 601	6.62	8 518	5.51	1 601	6.35	5 500	6.48	60	
15 620	4.79	3 626	6.39	9 137	5.72	1 437	6.62	5 204	6.63	61	
16 487	4.28	2 039	5.88	7 846	4.55	977	5.87	3 572	5.30	62	
63 414	6.47	11 374	7.52	35 417	7.43	5 384	7.23	18 276	8.66	63	
8 598	4.68	1 090	6.00	5 143	5.43	252	6.07	3 456	5.85	64	
28 367	5.97	5 020	6.87	19 378	6.64	2 701	6.88	12 102	7.58	65	
12 644	5.66	2 613	7.27	7 317	6.07	1 070	7.44	5 015	7.26	66	
19 237	5.31	2 381	7.18	15 224	5.96	1 843	6.75	8 343	6.86	67	
14 268	4.73	2 169	6.07	12 642	5.35	1 459	6.80	8 764	6.36	68	
9 034	4.92	1 706	6.49	7 645	5.58	833	6.53	5 212	6.52	69	
171 894	10.33	21 145	8.99	112 422	11.50	10 245	8.63	55 365	13.02	70	
14 511	5.52	1 756	6.63	10 833	6.36	568	6.49	5 511	6.97	71	
15 961	6.24	3 287	7.04	12 939	7.31	1 348	6.83	7 597	8.02	72	
14 581	8.25	2 201	7.27	12 118	9.06	1 046	7.39	7 022	10.32	73	
25 100	6.22	4 344	6.99	22 760	7.20	1 763	6.85	13 833	8.34	74	
41 369	8.07	91 253	7.31	25 628	11.20	33 263	7.14	7 965	11.87	75	
2 849 449	7.06	731 957	7.48	1 628 662	7.84	268 181	7.41	898 262	8.76		

1) Mit Mitteln des sozialen Wohnungsbaus gefördert (1. Förderungsweg).

**Gebäude- und**  
**6 Gebäude mit Wohnraum, Unterkünfte, Wohnungen und**

Lfd. Nr.	Gemeindegrößenklassen	Gebäude insgesamt	Und zwar			Bewohnte Unterkünfte 2)
			Wohngebäude 1)	sonstige Gebäude mit Wohnraum	Gebäude mit Eigentums- wohnungen	
Bundes						
01	unter 200 .....	23 886	21 462	1 021	94	321
02	200 bis unter 500 .....	121 173	112 975	3 644	513	1 391
03	500 bis unter 1 000 .....	297 572	280 872	8 815	1 508	2 435
04	1 000 bis unter 2 000 .....	636 289	604 284	18 496	3 816	3 948
05	2 000 bis unter 5 000 .....	1 460 702	1 397 573	41 135	13 698	5 600
06	5 000 bis unter 10 000 .....	1 730 725	1 665 797	46 104	22 663	6 302
07	10 000 bis unter 20 000 .....	2 098 932	2 034 274	53 783	33 839	5 797
08	20 000 bis unter 50 000 .....	2 204 727	2 145 066	53 531	48 950	3 437
09	50 000 bis unter 100 000 .....	1 061 162	1 035 481	24 399	29 413	1 185
10	100 000 bis unter 200 000 .....	734 121	716 907	16 183	22 806	709
11	200 000 bis unter 500 000 .....	805 664	786 827	17 519	29 720	1 278
12	500 000 und mehr .....	1 154 425	1 126 911	24 760	50 881	3 392
13	Insgesamt .....	12 329 378	11 928 429	309 390	257 901	35 795
Schleswig-						
14	unter 200 .....	6 882	5 890	637	18	123
15	200 bis unter 500 .....	36 460	32 798	2 083	146	574
16	500 bis unter 1 000 .....	68 357	62 337	3 172	436	708
17	1 000 bis unter 2 000 .....	67 928	63 309	2 478	542	769
18	2 000 bis unter 5 000 .....	81 516	76 794	2 465	986	637
19	5 000 bis unter 10 000 .....	76 893	73 472	2 120	1 595	484
20	10 000 bis unter 20 000 .....	83 352	81 257	1 877	1 803	176
21	20 000 bis unter 50 000 .....	74 166	72 195	1 868	1 795	96
22	50 000 bis unter 100 000 .....	42 144	41 341	767	1 158	50
23	200 000 bis unter 500 000 .....	68 736	67 138	1 419	1 818	449
24	Zusammen .....	606 434	576 531	18 887	10 287	4 066
Hann						
25	500 000 und mehr .....	211 920	207 230	4 059	8 500	1 288
Nieder						
26	unter 500 .....	4 215	3 959	150	17	168
27	500 bis unter 1 000 .....	54 161	50 263	2 048	216	930
28	1 000 bis unter 2 000 .....	101 058	94 461	3 519	485	1 411
29	2 000 bis unter 5 000 .....	154 367	146 320	5 215	885	803
30	5 000 bis unter 10 000 .....	237 251	225 065	8 345	2 040	1 379
31	10 000 bis unter 20 000 .....	358 243	344 447	10 838	3 740	1 909
32	20 000 bis unter 50 000 .....	398 326	386 647	9 920	6 722	1 098
33	50 000 bis unter 100 000 .....	115 600	112 875	2 552	2 772	410
34	100 000 bis unter 200 000 .....	126 857	124 010	2 611	3 355	184
35	200 000 bis unter 500 000 .....	90 875	89 059	1 698	4 029	254
36	Zusammen .....	1 640 953	1 577 106	46 896	24 261	8 546
Bre						
37	100 000 bis unter 200 000 .....	18 936	18 576	294	528	44
38	500 000 und mehr .....	103 996	102 503	1 371	3 167	137
39	Zusammen .....	122 932	121 079	1 665	3 695	181
Nordrhein-						
40	2 000 bis unter 5 000 .....	7 338	6 801	194	44	47
41	5 000 bis unter 10 000 .....	146 623	139 991	4 391	989	874
42	10 000 bis unter 20 000 .....	429 599	415 063	11 357	3 971	1 426
43	20 000 bis unter 50 000 .....	834 384	814 093	17 676	13 050	1 111
44	50 000 bis unter 100 000 .....	471 917	462 235	9 361	10 637	402
45	100 000 bis unter 200 000 .....	305 149	299 151	5 831	8 162	245
46	200 000 bis unter 500 000 .....	448 026	438 009	9 383	14 653	358
47	500 000 und mehr .....	409 483	401 514	7 399	14 259	479
48	Zusammen .....	3 052 519	2 976 857	65 592	65 765	4 942
Hes						
49	500 bis unter 1 000 .....	510	470	15	1	5
50	1 000 bis unter 2 000 .....	4 764	4 472	60	20	24
51	2 000 bis unter 5 000 .....	124 701	119 211	2 244	562	665
52	5 000 bis unter 10 000 .....	271 638	263 051	4 614	2 046	1 028
53	10 000 bis unter 20 000 .....	311 692	304 787	5 449	3 589	752
54	20 000 bis unter 50 000 .....	189 033	185 033	3 649	3 839	210
55	50 000 bis unter 100 000 .....	72 972	71 003	1 789	1 389	74
56	100 000 bis unter 200 000 .....	59 806	58 262	1 384	1 747	38
57	200 000 bis unter 500 000 .....	33 151	32 310	781	1 308	46
58	500 000 und mehr .....	66 751	64 173	2 341	2 070	123
59	Zusammen .....	1 135 018	1 102 772	22 326	16 571	2 965

1) Ohne Wohnheime, ohne Wohngebäude mit nur 1 oder 2 Freizeitwohneinheiten.

2) Einschl. Gebäude mit nur 1 oder 2 Freizeitwohneinheiten, deren Gesamtwohnfläche weniger als 50 m<sup>2</sup> umfaßt.

Wohnungszählung 1987  
sonstige Wohneinheiten nach Gemeindegrößenklassen

Wohnungen insgesamt	Davon			Sonstige Wohneinheiten insgesamt	Davon in		Lfd. Nr.
	Mietwohnungen 3)	Eigentümer- wohnungen	sonstige Wohnungen 4)		Gebäuden	bewohnten Unterkünften	
gebiet							
27 723	5 664	18 938	3 121	475	152	323	01
144 412	34 449	99 049	10 914	2 251	846	1 405	02
368 083	97 853	246 958	23 272	4 925	2 430	2 495	03
831 830	248 962	531 853	51 015	10 867	6 778	4 089	04
2 073 258	739 101	1 227 319	106 838	23 051	16 924	6 127	05
2 662 800	1 083 291	1 462 614	116 895	29 029	21 922	7 107	06
3 500 317	1 609 031	1 777 204	114 082	35 129	28 057	7 072	07
4 234 210	2 280 810	1 825 375	128 025	39 273	33 514	5 759	08
2 540 910	1 621 364	828 474	91 072	32 350	30 065	2 285	09
2 152 149	1 543 050	544 673	64 426	31 665	30 035	1 630	10
2 792 079	2 112 636	590 393	88 044	42 782	40 340	2 442	11
4 951 757	3 996 268	796 002	159 487	64 130	57 707	6 423	12
26 279 522	15 372 479	9 948 852	958 191	315 927	268 770	47 157	13
Holstein							
7 834	2 193	4 991	650	213	89	124	14
43 161	12 686	27 563	2 912	1 039	458	581	15
82 778	23 828	52 901	6 049	1 496	768	728	16
88 528	27 609	54 095	6 824	1 764	954	810	17
112 920	42 441	63 630	6 849	1 920	1 240	680	18
135 479	61 164	63 165	11 150	2 425	1 823	602	19
159 630	85 882	69 477	4 271	1 506	1 228	278	20
165 194	103 484	57 038	4 672	1 851	1 636	215	21
108 141	73 952	31 673	2 516	777	612	165	22
224 694	171 139	47 237	6 318	4 481	3 951	530	23
1 128 359	604 378	471 770	52 211	17 472	12 759	4 713	24
burg							
791 455	638 290	133 248	19 917	9 640	8 089	1 551	25
sachsen							
5 198	1 470	3 519	209	246	78	168	26
68 130	20 070	44 233	3 827	1 594	635	959	27
129 587	39 075	82 927	7 585	2 542	1 107	1 435	28
209 210	74 385	124 909	9 316	2 662	1 770	892	29
334 414	127 851	192 748	13 815	4 327	2 852	1 475	30
528 138	221 675	291 300	15 163	6 371	4 280	2 091	31
698 336	359 426	320 710	18 200	7 059	5 661	1 398	32
255 925	162 455	87 206	6 264	2 997	2 511	486	33
342 885	243 986	92 333	6 566	5 491	5 234	257	34
389 501	310 863	70 423	8 215	4 265	3 822	443	35
2 961 324	1 561 256	1 310 308	89 760	37 554	27 950	9 604	36
men							
62 348	45 128	14 414	2 806	299	204	95	37
263 089	175 651	81 884	5 554	1 676	1 481	195	38
325 437	220 779	96 298	8 360	1 975	1 685	290	39
Westfalen							
9 433	2 784	5 952	697	104	52	52	40
201 810	71 879	120 518	9 413	1 829	926	903	41
656 214	277 729	352 483	26 002	5 134	3 516	1 618	42
1 491 996	780 891	666 502	44 603	10 385	8 851	1 534	43
1 033 903	643 383	357 935	32 585	6 811	6 011	800	44
818 058	575 013	221 522	21 523	6 241	5 733	508	45
1 428 820	1 064 384	311 072	53 364	23 089	22 343	746	46
1 588 476	1 287 022	259 235	42 219	18 389	17 369	1 020	47
7 228 710	4 703 085	2 295 219	230 406	71 982	64 801	7 181	48
sen							
662	187	418	57	14	9	5	49
6 123	1 799	3 980	344	210	186	24	50
170 180	55 628	106 631	7 921	2 003	1 313	690	51
400 918	153 238	232 302	15 378	3 842	2 669	1 173	52
528 184	244 610	267 055	16 519	5 004	4 084	920	53
399 046	225 423	164 293	9 330	2 645	2 313	332	54
201 759	135 081	55 164	11 514	3 517	3 301	216	55
215 142	167 021	42 390	5 731	1 719	1 611	108	56
123 939	94 980	26 178	2 781	594	496	98	57
316 975	269 374	37 696	9 909	3 722	3 389	333	58
2 362 932	1 347 341	936 107	79 484	23 270	19 371	3 899	59

3) Ohne Mietwohnungen, die von Angehörigen ausländischer Streitkräfte genutzt werden.  
4) Freizeitwohnungen, bewohnte Wohnungen in Gebäuden mit vollständiger Wohnheimnutzung, leerstehende Wohnungen, Wohnungen, die von Angehörigen ausländischer Streitkräfte genutzt werden.

**Gebäude- und**  
**6 Gebäude mit Wohnraum, Unterkünfte, Wohnungen und**

Lfd. Nr.	Gemeindegrößenklassen	Gebäude insgesamt	Und zwar			Bevohnte Unterkünfte 2)
			Wohngebäude 1)	sonstige Gebäude mit Wohnraum	Gebäude mit Eigentums- wohnungen	
Rheinland-						
01	unter 200 .....	16 412	15 032	347	69	195
02	200 bis unter 500 .....	76 562	72 564	1 238	328	636
03	500 bis unter 1 000 .....	116 815	112 741	1 793	543	576
04	1 000 bis unter 2 000 .....	133 704	129 457	2 173	675	484
05	2 000 bis unter 5 000 .....	154 405	150 229	2 893	1 242	477
06	5 000 bis unter 10 000 .....	121 607	117 997	2 770	1 525	454
07	10 000 bis unter 20 000 .....	72 320	70 393	1 678	1 274	245
08	20 000 bis unter 50 000 .....	79 025	76 781	2 038	1 845	132
09	50 000 bis unter 100 000 .....	75 151	73 517	1 587	1 609	57
10	100 000 bis unter 200 000 .....	66 847	65 368	1 410	1 830	51
11	Zusammen .....	912 848	884 079	17 927	10 940	3 307
Baden-						
12	unter 200 .....	523	495	23	1	2
13	200 bis unter 500 .....	3 878	3 606	169	22	12
14	500 bis unter 1 000 .....	9 348	8 804	342	70	33
15	1 000 bis unter 2 000 .....	66 970	62 467	2 927	795	302
16	2 000 bis unter 5 000 .....	344 911	329 551	11 469	5 155	775
17	5 000 bis unter 10 000 .....	393 564	380 547	11 038	8 129	575
18	10 000 bis unter 20 000 .....	349 367	337 970	10 124	10 455	576
19	20 000 bis unter 50 000 .....	353 367	341 995	10 819	14 156	333
20	50 000 bis unter 100 000 .....	149 034	144 357	4 339	7 371	73
21	100 000 bis unter 200 000 .....	89 485	86 494	2 737	4 844	75
22	200 000 bis unter 500 000 .....	70 904	68 917	1 803	3 070	67
23	500 000 und mehr .....	69 726	66 641	2 743	5 437	90
24	Zusammen .....	1 901 077	1 831 844	58 533	59 505	2 913
Bay						
25	unter 200 .....	68	44	14	6	1
26	200 bis unter 500 .....	59	49	4	-	1
27	500 bis unter 1 000 .....	48 381	46 257	1 445	242	183
28	1 000 bis unter 2 000 .....	261 865	250 118	7 338	1 299	958
29	2 000 bis unter 5 000 .....	593 464	568 667	16 655	4 824	2 196
30	5 000 bis unter 10 000 .....	456 296	439 293	12 483	6 221	1 330
31	10 000 bis unter 20 000 .....	383 288	370 717	11 199	8 387	563
32	20 000 bis unter 50 000 .....	193 562	186 868	6 183	6 464	364
33	50 000 bis unter 100 000 .....	123 446	119 465	3 796	4 340	112
34	100 000 bis unter 200 000 .....	33 016	31 672	1 272	1 282	47
35	200 000 bis unter 500 000 .....	93 972	91 394	2 435	4 842	104
36	500 000 und mehr .....	117 831	114 285	3 270	8 757	289
37	Zusammen .....	2 305 248	2 218 829	66 094	46 664	6 148
Saar						
38	5 000 bis unter 10 000 .....	26 853	26 381	343	118	178
39	10 000 bis unter 20 000 .....	111 071	109 640	1 261	620	150
40	20 000 bis unter 50 000 .....	82 864	81 454	1 378	1 079	93
41	50 000 bis unter 100 000 .....	10 898	10 688	208	137	7
42	100 000 bis unter 200 000 .....	34 025	33 374	644	1 058	25
43	Zusammen .....	265 711	261 537	3 834	3 012	453
Berlin						
44	500 000 und mehr .....	174 718	170 565	3 577	8 691	986

1) Ohne Wohnheime, ohne Wohngebäude mit nur 1 oder 2 Freizeitwohneinheiten.

2) Einschl. Gebäude mit nur 1 oder 2 Freizeitwohneinheiten, deren Gesamtwohnfläche weniger als 50 m2 umfaßt.



Wohnungszählung 1987  
sonstige Wohneinheiten nach Gemeindegrößenklassen

Wohnungen insgesamt	Davon			Sonstige Wohneinheiten insgesamt	Davon in		Lfd. Nr.
	Mietwohnungen 3)	Eigentümer- wohnungen	sonstige Wohnungen 4)		Gebäuden	bewohnten Unterkünften	
Pfalz							
18 989	3 276	13 506	2 207	239	43	196	01
91 364	19 201	64 698	7 465	924	281	643	02
143 872	34 890	100 424	8 558	1 070	485	585	03
172 549	49 261	114 228	9 060	1 038	525	513	04
217 761	78 452	128 907	10 402	1 372	884	488	05
192 994	84 453	99 278	9 263	2 086	1 576	510	06
124 813	60 301	55 813	4 699	1 207	927	280	07
167 675	96 637	63 363	7 675	1 355	1 150	205	08
175 560	110 552	57 497	7 511	1 197	1 119	78	09
210 415	151 047	50 751	8 617	1 673	1 492	181	10
1 515 992	688 070	752 465	75 457	12 161	8 482	3 679	11
Württemberg							
599	154	402	43	3	1	2	12
4 597	1 062	3 225	310	39	27	12	13
12 096	3 270	8 049	777	126	91	35	14
93 252	29 761	56 611	6 880	1 715	1 400	315	15
513 707	190 122	299 681	23 904	5 224	4 223	1 001	16
636 903	268 013	349 168	19 722	5 886	5 155	731	17
643 276	311 503	312 985	18 788	6 984	6 052	932	18
736 808	399 282	316 235	21 291	9 482	8 141	1 341	19
380 811	236 476	131 508	12 827	10 383	10 035	348	20
289 692	207 340	70 312	12 040	10 424	10 034	390	21
272 977	212 230	54 447	6 300	7 031	6 595	436	22
269 944	198 823	60 891	10 230	11 562	10 970	592	23
3 854 662	2 058 036	1 663 514	133 112	68 859	62 724	6 135	24
ern							
300	40	39	221	20	19	1	25
93	31	44	18	3	2	1	26
60 545	15 608	40 933	4 004	625	442	183	27
341 791	101 457	220 012	20 322	3 598	2 606	992	28
840 047	295 289	497 609	47 149	9 766	7 442	2 324	29
725 052	306 551	381 320	37 181	8 323	6 790	1 533	30
705 140	356 096	323 168	25 876	8 191	7 389	802	31
442 579	259 344	164 039	19 196	5 770	5 141	629	32
361 866	246 256	98 089	17 521	6 402	6 222	180	33
121 618	91 847	24 539	5 232	4 959	4 903	56	34
352 142	259 040	81 036	12 066	3 322	3 133	189	35
637 917	504 228	109 072	24 617	14 397	13 002	1 395	36
4 589 090	2 435 787	1 939 900	213 403	65 376	57 091	8 285	37
land							
35 230	10 142	24 115	973	311	131	180	38
154 922	51 235	100 923	2 764	732	581	151	39
132 576	56 323	73 195	3 058	726	621	105	40
22 945	13 209	9 402	334	266	254	12	41
91 991	61 668	28 412	1 911	859	824	35	42
437 664	192 577	236 047	9 040	2 894	2 411	483	43
(West)							
1 083 897	922 880	113 976	47 041	4 744	3 407	1 337	44

3) Ohne Mietwohnungen, die von Angehörigen ausländischer Streitkräfte genutzt werden.  
4) Freizeitwohnungen, bewohnte Wohnungen in Gebäuden mit vollständiger Wohnheimnutzung, leerstehende Wohnungen, Wohnungen, die von Angehörigen ausländischer Streitkräfte genutzt werden.

## 7 Bewohnte reine Mietwohnungen mit Mietangabe nach Baualter des Gebäudes.

Lfd. Nr.	Gemeindegrößenklassen	Insgesamt	Miete je m <sup>2</sup>	Davon in von ...			
				bis 1948		1949-	
				zusammen	Miete je m <sup>2</sup>	öffentlich gefördert 1)	
						zusammen	Miete je m <sup>2</sup>
		Anzahl	DM	Anzahl	DM	Anzahl	DM
Bundes							
01	unter 200 .....	2 796	4.93	1 431	4.57	28	5.01
02	200 bis unter 500 .....	18 661	5.27	8 220	4.80	428	5.73
03	500 bis unter 1 000 .....	56 269	5.29	23 339	4.68	1 452	5.38
04	1 000 bis unter 2 000 .....	149 034	5.35	50 551	4.58	5 763	5.30
05	2 000 bis unter 5 000 .....	486 609	5.76	134 946	4.77	29 937	5.34
06	5 000 bis unter 10 000 .....	778 832	6.17	192 007	5.06	72 865	5.60
07	10 000 bis unter 20 000 .....	1 215 707	6.49	285 412	5.28	155 100	5.79
08	20 000 bis unter 50 000 .....	1 815 402	6.75	430 080	5.58	289 407	6.02
09	50 000 bis unter 100 000 .....	1 325 523	6.70	365 609	5.66	264 452	6.01
10	100 000 bis unter 200 000 .....	1 257 317	6.94	342 547	6.01	264 888	6.27
11	200 000 bis unter 500 000 .....	1 782 620	6.97	584 195	6.20	393 285	6.19
12	500 000 und mehr .....	3 361 996	7.61	1 161 036	6.62	817 212	6.48
13	Insgesamt .....	12 250 766	6.87	3 579 373	5.94	2 294 882	6.20
Schleswig-							
14	unter 200 .....	1 122	5.51	662	5.05	16	5.28
15	200 bis unter 500 .....	7 274	5.96	3 564	5.37	252	6.53
16	500 bis unter 1 000 .....	14 750	6.15	6 694	5.52	582	6.33
17	1 000 bis unter 2 000 .....	18 542	6.76	7 005	5.90	1 423	7.29
18	2 000 bis unter 5 000 .....	31 645	7.24	9 722	6.14	4 339	7.17
19	5 000 bis unter 10 000 .....	48 704	7.96	9 501	6.79	10 224	7.49
20	10 000 bis unter 20 000 .....	70 990	8.20	13 052	6.79	14 226	7.25
21	20 000 bis unter 50 000 .....	85 204	7.90	18 600	6.75	19 664	7.12
22	50 000 bis unter 100 000 .....	63 923	7.76	19 670	6.62	10 245	7.12
23	200 000 bis unter 500 000 .....	140 079	7.72	57 486	7.25	32 336	7.28
24	Zusammen .....	482 233	7.67	145 956	6.71	93 307	7.23
Ham							
25	500 000 und mehr .....	531 291	8.25	152 688	7.90	166 992	7.14
Nieder							
26	unter 500 .....	808	4.61	426	4.06	28	5.24
27	500 bis unter 1 000 .....	12 351	4.88	6 339	4.22	344	5.31
28	1 000 bis unter 2 000 .....	24 995	5.24	10 924	4.49	952	5.47
29	2 000 bis unter 5 000 .....	52 338	5.52	18 516	4.65	3 665	5.84
30	5 000 bis unter 10 000 .....	94 070	5.68	30 142	4.81	7 569	6.24
31	10 000 bis unter 20 000 .....	168 756	6.08	50 654	5.05	16 578	6.33
32	20 000 bis unter 50 000 .....	291 073	6.53	76 946	5.36	36 653	6.49
33	50 000 bis unter 100 000 .....	139 924	6.74	46 637	5.72	24 961	6.75
34	100 000 bis unter 200 000 .....	197 290	6.95	53 616	6.01	37 305	6.68
35	200 000 bis unter 500 000 .....	264 155	7.07	91 802	6.26	43 430	6.71
36	Zusammen .....	1 245 760	6.49	386 002	5.51	171 485	6.58
Bre							
37	100 000 bis unter 200 000 .....	36 340	7.13	8 354	6.36	11 933	7.27
38	500 000 und mehr .....	126 128	7.63	25 585	7.10	44 897	7.16
39	Zusammen .....	162 468	7.52	33 939	6.91	56 830	7.18
Nordrhein-							
40	2 000 bis unter 5 000 .....	1 880	5.36	405	4.66	123	5.46
41	5 000 bis unter 10 000 .....	51 913	5.75	13 486	4.86	5 895	5.60
42	10 000 bis unter 20 000 .....	206 072	6.12	50 740	5.18	30 395	5.82
43	20 000 bis unter 50 000 .....	609 299	6.70	140 014	5.63	120 770	6.02
44	50 000 bis unter 100 000 .....	507 369	6.72	123 151	5.65	117 412	6.05
45	100 000 bis unter 200 000 .....	452 801	6.82	126 636	5.87	114 629	6.15
46	200 000 bis unter 500 000 .....	888 434	6.97	262 799	6.22	222 910	6.05
47	500 000 und mehr .....	1 055 623	7.26	296 603	6.44	262 805	6.11
48	Zusammen .....	3 773 391	6.88	1 013 834	5.99	874 939	6.06
Hes							
49	500 bis unter 1 000 .....	78	5.14	32	5.04	1	1.75
50	1 000 bis unter 2 000 .....	910	4.17	428	3.58	33	4.90
51	2 000 bis unter 5 000 .....	30 403	5.20	9 599	4.34	2 152	5.15
52	5 000 bis unter 10 000 .....	96 531	6.04	24 912	4.99	8 477	5.57
53	10 000 bis unter 20 000 .....	176 888	6.62	39 758	5.47	26 684	5.95
54	20 000 bis unter 50 000 .....	175 646	7.57	32 460	6.24	27 489	6.29
55	50 000 bis unter 100 000 .....	109 169	7.05	25 792	6.27	27 984	6.10
56	100 000 bis unter 200 000 .....	137 084	7.02	37 741	6.00	32 391	6.35
57	200 000 bis unter 500 000 .....	78 327	8.00	31 782	7.14	13 595	6.69
58	500 000 und mehr .....	222 140	8.34	82 942	7.58	40 727	6.99
59	Zusammen .....	1 027 176	7.20	285 446	6.37	179 533	6.35

\*) Ohne Dienst-, Werks-, Hausmeister-, Stiftswohnungen, Berufs- oder Geschäftsmietwohnungen, ohne Wohnungen ausländischer Streitkräfte usw., ohne verbilligt, kostenlos oder ermäßigt überlassene Wohnungen sowie ohne völlig untervermietete Wohnungen.

Wohnungszählung 1987  
öffentlicher Förderung, Miete je m2 und Gemeindegrößenklassen \*)

bis ... errichteten Gebäuden										Lfd. Nr.
1968		1969 - 1978				1979 und später				
nicht öffentlich gefordert		öffentlich gefordert 1)		nicht öffentlich gefordert		öffentlich gefordert 1)		nicht öffentlich gefordert		
zusammen	Miete je m2	zusammen	Miete je m2	zusammen	Miete je m2	zusammen	Miete je m2	zusammen	Miete je m2	
Anzahl	DM	Anzahl	DM	Anzahl	DM	Anzahl	DM	Anzahl	DM	
gebiet										
502	4.86	7	6.58	421	5.31	13	5.53	394	5.81	01
3 845	5.21	165	6.19	3 289	5.62	110	5.98	2 604	6.11	02
12 212	5.24	609	6.00	10 238	5.71	366	6.19	8 053	6.33	03
35 261	5.21	2 395	6.02	32 279	5.77	1 097	6.13	21 688	6.46	04
122 249	5.54	11 581	6.41	111 759	6.20	4 565	6.72	71 512	7.06	05
204 618	5.97	26 413	6.85	169 975	6.71	10 283	6.94	102 670	7.60	06
308 646	6.35	57 376	7.16	246 908	7.22	20 373	7.17	141 892	8.07	07
458 773	6.68	110 734	7.33	314 659	7.65	38 320	7.33	173 429	8.58	08
300 088	6.78	86 918	7.29	177 810	7.83	32 090	7.25	98 556	8.98	09
315 054	6.97	82 186	7.59	143 084	8.35	30 395	7.54	79 163	9.45	10
420 571	7.26	102 441	7.76	158 680	8.60	38 123	7.55	85 321	9.68	11
667 630	8.79	251 132	7.69	259 560	10.53	92 446	7.55	112 980	12.00	12
2 849 449	7.06	731 957	7.48	1 628 662	7.84	268 181	7.41	898 262	8.76	13
Holstein										
144	5.45	4	6.47	148	6.17	5	5.93	143	6.89	14
1 206	6.05	94	6.97	1 180	6.48	31	6.81	947	6.98	15
2 647	6.19	244	7.12	2 401	6.70	128	7.27	2 054	7.16	16
3 538	6.75	587	7.43	3 351	7.28	168	7.67	2 470	7.86	17
6 140	7.23	1 645	8.09	5 471	7.86	523	8.40	3 805	8.51	18
11 122	7.75	3 558	8.26	8 489	8.80	827	8.35	4 983	9.40	19
15 715	8.24	5 215	8.42	14 105	9.12	1 342	8.41	7 335	9.78	20
21 811	8.06	5 699	8.22	10 984	9.01	1 594	8.61	6 852	9.97	21
15 431	7.99	2 910	8.13	9 147	8.99	1 613	8.24	4 907	9.62	22
28 490	7.92	6 401	8.45	8 678	8.97	1 558	8.34	5 130	10.37	23
106 244	7.81	26 357	8.28	63 954	8.61	7 789	8.35	38 626	9.29	24
burg										
107 463	9.24	43 809	8.01	30 036	10.97	16 063	7.95	14 240	12.33	25
sachsen										
197	5.14	2	5.63	86	4.97	2	5.03	67	5.71	26
2 625	5.09	61	5.68	1 583	5.68	12	6.40	1 383	6.28	27
5 809	5.30	293	6.42	4 055	6.05	108	6.75	2 844	6.40	28
12 498	5.42	1 195	6.80	9 205	6.09	432	6.93	6 827	6.70	29
23 127	5.62	2 618	7.02	17 891	6.13	1 046	6.94	11 677	6.60	30
44 210	6.06	6 048	7.30	30 966	6.61	1 885	7.86	18 415	7.21	31
76 876	6.46	15 719	7.52	52 574	7.14	3 401	7.74	28 904	7.90	32
34 897	6.94	6 859	7.77	17 633	7.68	1 110	7.54	7 827	8.42	33
52 377	6.75	10 876	7.71	25 206	8.25	3 014	8.03	14 896	8.72	34
81 902	7.23	11 587	8.26	22 372	8.57	3 852	8.68	9 210	9.68	35
334 522	6.52	55 258	7.68	181 581	7.17	14 862	7.95	102 050	7.73	36
men										
7 389	7.12	3 567	7.78	2 961	7.52	621	7.53	1 515	8.08	37
27 559	7.90	10 133	7.72	10 169	8.79	1 951	7.56	5 834	9.55	38
34 948	7.73	13 700	7.73	13 130	8.50	2 572	7.55	7 349	9.25	39
Westfalen										
412	5.05	85	5.58	468	5.57	66	6.65	321	5.96	40
11 358	5.58	2 867	6.41	10 207	6.15	968	6.73	7 132	6.84	41
42 466	5.96	15 357	6.78	36 950	6.57	5 275	7.00	24 889	7.37	42
123 117	6.61	54 084	7.25	94 398	7.51	18 040	7.26	58 876	8.46	43
99 588	6.79	44 334	7.17	70 861	7.74	14 022	7.18	38 001	8.84	44
85 662	7.08	39 548	7.45	48 834	8.20	13 750	7.29	23 742	9.29	45
186 238	7.30	63 200	7.57	81 189	8.62	22 879	7.37	49 219	9.64	46
252 852	7.94	77 677	7.51	98 647	9.14	25 355	7.50	41 684	10.45	47
801 693	7.18	297 152	7.36	441 554	8.01	100 355	7.32	243 864	8.97	48
sen										
19	5.10	-	-	22	5.66	-	-	4	4.71	49
193	4.42	16	3.84	152	4.80	7	3.89	81	5.06	50
7 348	5.23	801	5.66	6 515	5.65	237	5.87	3 751	6.26	51
24 268	5.88	3 236	6.81	22 704	6.55	1 102	6.73	11 832	7.41	52
43 352	6.58	8 875	7.07	37 697	7.31	3 116	6.86	17 406	8.19	53
47 592	7.64	8 642	7.70	42 119	8.49	3 517	7.23	13 827	9.46	54
26 835	7.31	8 477	7.59	12 151	8.35	2 148	7.09	5 782	9.97	55
39 199	7.27	7 825	8.18	12 033	8.80	2 459	7.70	5 436	10.43	56
15 232	8.80	4 681	8.76	9 037	9.96	1 395	8.14	2 605	11.79	57
61 157	9.23	10 139	8.91	17 655	10.78	4 509	7.89	5 011	12.02	58
265 195	7.48	52 692	7.86	160 085	8.04	18 490	7.38	65 735	8.88	59

1) Mit Mitteln des sozialen Wohnungsbaus gefördert (1. Förderungsweg).

**Gebäude- und**  
**7 Bewohnte reine Mietwohnungen mit Mietangabe nach Baualter des Gebäudes.**

Lfd. Nr.	Gemeindegrößenklassen	Insgesamt	Miete je m2	Davon in von ...			
				bis 1948		1949-	
				zusammen	Miete je m2	öffentlich gefördert 1)	
						zusammen	Miete je m2
		Anzahl	DM	Anzahl	DM	Anzahl	DM
<b>Rheinland-</b>							
01	unter 200 .....	1 557	4.55	731	4.20	8	4.34
02	200 bis unter 500 .....	10 003	4.86	3 962	4.42	143	4.60
03	500 bis unter 1 000 .....	19 752	5.09	7 178	4.61	335	4.68
04	1 000 bis unter 2 000 .....	30 916	5.35	10 915	4.76	778	4.93
05	2 000 bis unter 5 000 .....	55 696	5.84	17 085	5.14	2 782	5.32
06	5 000 bis unter 10 000 .....	64 625	6.16	18 929	5.30	4 894	5.52
07	10 000 bis unter 20 000 .....	48 913	6.30	13 178	5.43	4 476	5.69
08	20 000 bis unter 50 000 .....	80 324	6.15	24 504	5.29	9 797	5.40
09	50 000 bis unter 100 000 .....	94 278	6.37	30 826	5.56	13 709	5.48
10	100 000 bis unter 200 000 .....	123 757	7.15	29 732	6.02	22 100	6.06
11	Zusammen .....	529 821	6.25	157 040	5.36	59 023	5.68
<b>Baden-</b>							
12	unter 200 .....	97	3.92	37	3.32	-	-
13	200 bis unter 500 .....	570	4.66	263	4.11	5	4.68
14	500 bis unter 1 000 .....	2 124	5.82	696	4.82	42	4.80
15	1 000 bis unter 2 000 .....	19 308	5.56	5 222	4.57	572	5.10
16	2 000 bis unter 5 000 .....	133 252	5.93	32 514	4.89	5 005	5.25
17	5 000 bis unter 10 000 .....	200 667	6.26	46 254	5.16	10 898	5.42
18	10 000 bis unter 20 000 .....	239 946	6.51	52 289	5.32	19 031	5.57
19	20 000 bis unter 50 000 .....	320 581	6.65	77 447	5.51	32 062	5.77
20	50 000 bis unter 100 000 .....	188 737	6.91	54 656	5.99	23 326	5.74
21	100 000 bis unter 200 000 .....	175 452	7.25	51 187	6.48	23 478	6.29
22	200 000 bis unter 500 000 .....	181 029	6.66	61 072	5.86	29 264	5.98
23	500 000 und mehr .....	159 058	7.36	66 180	6.51	17 433	5.88
24	Zusammen .....	1 620 821	6.65	447 817	5.74	161 116	5.82
<b>Bay</b>							
25	unter 200 .....	20	7.09	1	2.50	3	5.25
26	200 bis unter 500 .....	6	4.73	5	4.90	-	-
27	500 bis unter 1 000 .....	7 214	4.64	2 400	3.77	148	4.01
28	1 000 bis unter 2 000 .....	54 363	4.90	16 057	3.98	2 005	4.17
29	2 000 bis unter 5 000 .....	181 395	5.54	47 105	4.42	11 931	4.68
30	5 000 bis unter 10 000 .....	216 652	6.12	46 561	4.80	24 647	4.86
31	10 000 bis unter 20 000 .....	274 040	6.67	53 891	5.00	42 140	5.13
32	20 000 bis unter 50 000 .....	212 909	6.59	46 308	5.09	40 841	5.29
33	50 000 bis unter 100 000 .....	211 436	6.16	60 344	4.85	45 828	5.54
34	100 000 bis unter 200 000 .....	81 604	6.44	18 665	5.35	19 089	5.63
35	200 000 bis unter 500 000 .....	230 596	6.33	79 254	5.23	51 754	5.77
36	500 000 und mehr .....	425 613	9.97	114 416	7.96	64 315	7.09
37	Zusammen .....	1 895 848	6.95	485 007	5.60	302 701	5.71
<b>Seer</b>							
38	5 000 bis unter 10 000 .....	5 670	5.53	2 222	5.29	262	4.82
39	10 000 bis unter 20 000 .....	30 102	5.79	11 850	5.46	1 570	5.38
40	20 000 bis unter 50 000 .....	40 366	6.30	13 801	5.68	2 131	5.71
41	50 000 bis unter 100 000 .....	10 687	5.65	4 533	5.25	987	5.75
42	100 000 bis unter 200 000 .....	52 989	6.83	16 616	6.09	3 963	6.41
43	Zusammen .....	139 814	6.29	49 022	5.70	8 913	5.95
<b>Berlin</b>							
44	500 000 und mehr .....	842 143	6.39	422 622	5.78	220 043	6.08

\*) Ohne Dienst-, Werks-, Hausmeister-, Stiftswohnungen, Berufs- oder Geschäftsmietwohnungen, ohne Wohnungen ausländischer Streitkräfte usw., ohne verbilligt, kostenlos oder ermäßigt überlassene Wohnungen sowie ohne völlig untervermietete Wohnungen.

Wohnungszählung 1987  
öffentlicher Förderung, Miete je m2 und Gemeindegrößenklassen \*)

bis ... errichteten Gebäuden										Lfd. Nr.
1968		1969 - 1978				1979 und später				
nicht öffentlich gefordert		öffentlich gefordert 1)		nicht öffentlich gefordert		öffentlich gefordert 1)		nicht öffentlich gefordert		
zusammen	Miete je m2	zusammen	Miete je m2	zusammen	Miete je m2	zusammen	Miete je m2	zusammen	Miete je m2	
Anzahl	DM	Anzahl	DM	Anzahl	DM	Anzahl	DM	Anzahl	DM	
Pfalz										
325	4.55	3	6.73	254	4.88	8	5.20	227	5.18	01
2 336	4.82	61	5.22	1 935	5.17	74	5.66	1 492	5.59	02
4 740	5.04	215	5.53	4 073	5.30	154	5.58	3 057	5.91	03
7 617	5.29	482	5.80	6 571	5.69	293	6.04	4 260	6.28	04
14 719	5.67	1 610	6.67	11 656	6.21	841	6.84	7 003	7.01	05
17 451	6.01	2 764	6.95	11 660	6.69	1 643	7.07	7 284	7.61	06
12 903	6.16	2 123	6.98	9 506	6.74	1 021	7.26	5 706	7.76	07
24 013	6.06	4 020	7.16	10 880	7.23	1 762	7.38	5 348	8.18	08
22 497	6.45	4 744	7.08	12 056	7.37	3 243	7.40	7 203	8.66	09
36 219	7.16	7 107	7.55	17 129	8.76	3 279	8.33	8 191	9.97	10
142 820	6.22	23 129	7.13	85 720	6.92	12 318	7.45	49 771	7.73	11
Württemberg										
28	4.73	-	-	16	3.55	-	-	16	4.30	12
105	4.89	8	5.63	88	4.76	3	4.64	98	5.81	13
437	5.68	16	6.89	457	6.20	28	6.50	448	7.10	14
4 467	5.32	359	5.83	5 019	5.96	148	6.01	3 521	6.77	15
33 575	5.66	3 026	6.17	34 373	6.32	1 126	6.42	23 633	7.15	16
56 459	6.00	4 412	6.46	49 284	6.75	1 767	6.79	31 593	7.69	17
71 663	6.28	6 082	6.73	56 184	7.08	2 199	7.08	32 498	8.17	18
101 749	6.52	11 333	7.20	58 799	7.45	5 432	7.25	33 759	8.52	19
52 948	6.77	7 187	7.38	28 952	8.02	3 442	7.35	18 226	9.39	20
52 293	7.02	8 301	7.60	20 805	8.50	4 476	7.61	14 912	10.16	21
58 593	6.96	6 547	7.55	14 121	8.12	3 736	7.59	7 696	9.45	22
46 212	7.72	4 103	7.65	14 314	9.53	3 227	7.47	7 589	11.44	23
478 529	6.57	51 374	7.18	282 412	7.31	25 584	7.31	173 989	8.42	24
ern										
5	9.32	-	-	3	5.94	-	-	8	7.89	25
1	4.01	-	-	-	-	-	-	-	-	26
1 740	4.45	73	4.45	1 702	5.18	44	5.22	1 107	5.73	27
13 637	4.72	658	5.15	13 121	5.30	373	5.54	8 512	6.08	28
47 557	5.30	3 219	5.89	44 071	6.03	1 340	6.46	26 172	7.02	29
59 071	5.89	6 905	6.57	49 024	6.79	2 896	6.76	27 548	7.92	30
69 423	6.45	13 350	7.39	57 556	7.81	5 304	7.06	32 376	8.74	31
51 111	6.52	10 299	6.92	38 979	7.94	4 350	7.04	21 021	9.16	32
44 036	6.23	12 399	7.11	26 320	7.62	6 461	7.01	16 048	8.77	33
21 038	6.37	4 134	7.55	9 807	7.94	2 601	7.11	6 270	9.22	34
50 116	6.71	10 025	7.61	23 283	8.15	4 703	7.06	11 461	9.20	35
131 018	10.84	14 018	9.16	63 111	13.05	8 078	8.66	30 657	14.66	36
488 753	7.19	75 080	7.47	326 977	8.00	36 150	7.33	181 180	9.15	37
land										
1 762	5.45	53	5.84	716	5.73	34	5.47	621	6.48	38
8 914	5.65	326	6.23	3 944	6.20	231	6.06	3 267	6.87	39
12 504	6.02	938	6.94	5 926	7.02	224	6.66	4 842	8.10	40
3 856	5.51	8	5.43	690	7.01	51	6.89	562	7.88	41
20 877	6.51	828	7.08	6 309	8.59	195	7.07	4 201	9.33	42
47 913	6.08	2 153	6.84	17 585	7.22	735	6.53	13 493	8.04	43
(West)										
41 369	8.07	91 253	7.31	25 628	11.20	33 263	7.14	7 965	11.87	44

1) Mit Mitteln des sozialen Wohnungsbaus gefördert (1. Forderungsweg).

**Übersicht über die Zugehörigkeit der kreisfreien Städte/Landkreise  
zu den Raumordnungsregionen und siedlungsstrukturellen Kreistypen der Bundesrepublik Deutschland**

Schl. Nr.	Kreisfreie Stadt Kreis / Landkreis	Raum- ordnungs- regionen	Siedl. strukt. Kreistypen	Schl. Nr.	Kreisfreie Stadt Kreis / Landkreis	Raum- ordnungs- regionen	Siedl. strukt. Kreistypen
<b>Schleswig-Holstein</b>				<b>Bremen</b>			
Kreisfreie Städte				Kreisfreie Städte			
01 0 01	Flensburg, Stadt.....	1	6	04 0 11	Bremen, Stadt.....	13b	1
01 0 02	Kiel, Landeshauptstadt.....	2	4	04 0 12	Bremerhaven, Stadt.....	7b	4
01 0 03	Lübeck, Hansestadt.....	4	4	<b>Nordrhein-Westfalen</b>			
01 0 04	Neumünster, Stadt.....	2	5	Reg.-Bez. Düsseldorf			
Kreise				Kreisfreie Städte			
01 0 51	Dithmarschen.....	3	6	05 1 11	Düsseldorf, Stadt.....	27	1
01 0 53	Herzogtum Lauenburg.....	5a	3	05 1 12	Duisburg, Stadt.....	23	1
01 0 54	Nordfriesland.....	1	6	05 1 13	Essen, Stadt.....	22c	1
01 0 55	Ostholstein.....	4	5	05 1 14	Krefeld, Stadt.....	24	1
01 0 56	Pinneberg.....	5a	2	05 1 16	Monchengladbach, Stadt.....	25	1
01 0 57	Plön.....	2	5	05 1 17	Mülheim a.d. Ruhr, Stadt.....	22b	1
01 0 58	Rendsburg-Eckernförde.....	2	5	05 1 19	Oberhausen, Stadt.....	22b	1
01 0 59	Schleswig-Flensburg.....	1	6	05 1 20	Remscheid, Stadt.....	28	1
01 0 60	Segeberg.....	5a	3	05 1 22	Solingen, Stadt.....	28	1
01 0 61	Steinburg.....	3	6	05 1 24	Wuppertal, Stadt.....	28	1
01 0 62	Stormarn.....	5a	3	Kreise			
<b>Hamburg</b>				05 1 54	Kleve.....	24	3
Kreisfreie Stadt				05 1 58	Mettmann.....	27	2
02 0 00	Hamburg, Freie und Hansestadt....	5b	1	05 1 62	Neuss.....	27	2
<b>Niedersachsen</b>				05 1 66	Viersen.....	25	2
Reg.-Bez. Braunschweig				05 1 70	Wesel.....	23	2
Kreisfreie Städte				Reg.-Bez. Köln			
03 1 01	Braunschweig, Stadt.....	15	4	05 3 13	Aachen, Stadt.....	26	1
03 1 02	Salzgitter, Stadt.....	15	4	05 3 14	Bonn, Stadt.....	32	1
03 1 03	Wolfsburg, Stadt.....	15	4	05 3 15	Köln, Stadt.....	31	1
Landkreise				05 3 16	Leverkusen, Stadt.....	31	1
03 1 51	Gifhorn.....	15	5	Kreise			
03 1 52	Göttingen.....	16	5	05 3 54	Aachen.....	26	2
03 1 53	Goslar.....	15	5	05 3 58	Düren.....	26	3
03 1 54	Helmstedt.....	15	5	05 3 62	Erfkreis.....	31	2
03 1 55	Northheim.....	16	5	05 3 65	Euskirchen.....	31	3
03 1 56	Osterode am Harz.....	16	5	05 3 70	Heinsberg.....	26	3
03 1 57	Peine.....	15	5	05 3 74	Oderbergischer Kreis.....	31	3
03 1 58	Wolfenbüttel.....	15	5	05 3 78	Rheinisch-Bergischer Kreis.....	31	2
Reg.-Bez. Hannover				05 3 82	Rhein-Sieg-Kreis.....	32	2
Kreisfreie Stadt				Reg.-Bez. Münster			
03 2 01	Hannover, Landeshauptstadt.....	14b	1	05 5 12	Kreisfreie Städte		
Landkreise				05 5 13	Bottrop, Stadt.....	22a	1
03 2 51	Diepholz.....	13a	3	05 5 15	Gelsenkirchen, Stadt.....	22a	1
03 2 52	Hameln-Pyrmont.....	14a	5		Münster, Stadt.....	17b	4
03 2 53	Hannover.....	14b	3	Kreise			
03 2 54	Hildesheim.....	14c	3	05 5 54	Borken.....	17a	5
03 2 55	Holzminde.....	14c	3	05 5 58	Coesfeld.....	17b	5
03 2 56	Nienburg (Weser).....	14b	3	05 5 62	Recklinghausen.....	22a	2
03 2 57	Schaumburg.....	14b	3	05 5 66	Steinfurt.....	17a	5
Reg.-Bez. Lüneburg				05 5 70	Warendorf.....	17b	5
Landkreise				Reg.-Bez. Detmold			
03 3 51	Celle.....	14a	5	05 7 11	Kreisfreie Stadt		
03 3 52	Cuxhaven.....	7a	5		Bielefeld, Stadt.....	18	1
03 3 53	Harburg.....	5c	3	Kreise			
03 3 54	Lüchow-Dannenberg.....	6	6	05 7 54	Gutersloh.....	18	3
03 3 55	Lüneburg.....	6	6	05 7 58	Herford.....	18	2
03 3 56	Osterholz.....	13a	3	05 7 62	Hoxter.....	19	5
03 3 57	Rotenburg (Wümme).....	13a	3	05 7 66	Lippe.....	18	2
03 3 58	Soltau-Fallingb. ....	14a	5	05 7 70	Minden-Lübbecke.....	18	3
03 3 59	Stade.....	5c	3	05 7 74	Paderborn.....	19	5
03 3 60	Uelzen.....	6	6	Reg.-Bez. Arnsberg			
03 3 61	Verden.....	13a	3	Kreisfreie Städte			
Reg.-Bez. Weser-Ems				05 9 11	Bochum, Stadt.....	21	1
Kreisfreie Städte				05 9 13	Dortmund, Stadt.....	20b	1
03 4 01	Delmenhorst, Stadt.....	13a	2	05 9 14	Hagen, Stadt.....	29	1
03 4 02	Emden, Stadt.....	9	6	05 9 15	Hamm, Stadt.....	20b	1
03 4 03	Oldenburg (Oldenburg), Stadt.....	10	4	05 9 16	Herne, Stadt.....	21	1
03 4 04	Osnabrück, Stadt.....	12	4	Kreise			
03 4 05	Wilhelmshaven, Stadt.....	8	4	05 9 54	Ennepe-Ruhr-Kreis.....	29	2
Landkreise				05 9 58	Hochsauerlandkreis.....	20a	6
03 4 51	Ammerland.....	10	5	05 9 62	Märkischer Kreis.....	29	2
03 4 52	Aurich.....	9	6	05 9 66	Olpe.....	30	5
03 4 53	Cloppenburg.....	10	5	05 9 70	Siegen-Wittgenstein.....	30	5
03 4 54	Emsland.....	11	6	05 9 74	Soest.....	20a	6
03 4 55	Friesland.....	8	5	05 9 78	Unna.....	20b	2
03 4 56	Grafschaft Bentheim.....	11	6				
03 4 57	Leer.....	9	6				
03 4 58	Oldenburg (Oldenburg).....	13a	3				
03 4 59	Osnabrück.....	12	5				
03 4 60	Vechta.....	12	5				
03 4 61	Wesermarsch.....	10	5				
03 4 62	Wittmund.....	8	5				

## Anhang 1

**Übersicht über die Zugehörigkeit der kreisfreien Städte/Landkreise  
zu den Raumordnungsregionen und siedlungsstrukturellen Kreistypen der Bundesrepublik Deutschland**

Schl. Nr.	Kreisfreie Stadt Kreis / Landkreis	Raum- ordnungs- regionen	Siedl. strukt. Kreistypen	Schl. Nr.	Kreisfreie Stadt Kreis / Landkreis	Raum- ordnungs- regionen	Siedl. strukt. Kreistypen
<b>Hessen</b>				<b>Baden-Württemberg</b>			
	Reg.-Bez. Darmstadt				Reg.-Bez. Stuttgart		
	Kreisfreie Städte				Region mittlerer Neckar		
06 4 11	Darmstadt, Stadt.....	37	1	08 1 11	Stadtkreis Stuttgart, Landeshauptstadt.....	49	1
06 4 12	Frankfurt am Main, Stadt.....	36	1		Landkreise		
06 4 13	Offenbach am Main, Stadt.....	36	1	08 1 15	Böblingen.....	49	2
06 4 14	Wiesbaden, Landeshauptstadt.....	38 b	1	08 1 16	Esslingen.....	49	2
	Landkreise			08 1 17	Göppingen.....	49	2
06 4 31	Bergstraße.....	37	2	08 1 18	Ludwigsburg.....	49	2
06 4 32	Darmstadt-Dieburg.....	37	2	08 1 19	Rems-Murr-Kreis.....	49	2
06 4 33	Groß-Gerau.....	37	2		Region Franken		
06 4 34	Hochtaunuskreis.....	36	2		Stadtkreis		
06 4 35	Main-Kinzig-Kreis.....	36	2	08 1 21	Heilbronn, Stadt.....	46	4
06 4 36	Main-Taunus-Kreis.....	36	2		Landkreise		
06 4 37	Odenwaldkreis.....	37	3	08 1 25	Heilbronn.....	46	5
06 4 38	Offenbach.....	36	2	08 1 26	Hohenlohekreis.....	46	5
06 4 39	Rheingau-Taunus-Kreis.....	38 b	3	08 1 27	Schwäbisch Hall.....	46	5
06 4 40	Wetteraukreis.....	36	3	08 1 28	Main-Tauber-Kreis.....	46	5
	Reg.-Bez. Gießen				Region Ostwürttemberg		
	Landkreise				Landkreise		
06 5 31	Gießen.....	34	5	08 1 35	Heidenheim.....	50	6
06 5 32	Lahn-Dill-Kreis.....	34	5	08 1 36	Ostalbkreis.....	50	6
06 5 33	Limburg-Weilburg.....	38 a	5		Reg.-Bez. Karlsruhe		
06 5 34	Marburg-Biedenkopf.....	34	5		Region mittlerer Oberrhein		
06 5 35	Vogelsbergkreis.....	35 a	6		Stadtkreise		
	Reg.-Bez. Kassel			08 2 11	Baden-Baden, Stadt.....	47	2
	Kreisfreie Stadt			08 2 12	Karlsruhe, Stadt.....	47	1
06 6 11	Kassel, Stadt.....	33	4		Landkreise		
	Landkreise			08 2 15	Karlsruhe.....	47	2
06 6 31	Fulda.....	35 b	6	08 2 16	Rastatt.....	47	2
06 6 32	Hersfeld-Rotenburg.....	33	5		Region unterer Neckar		
06 6 33	Kassel.....	33	5		Stadtkreise		
06 6 34	Schwalb-Eder-Kreis.....	33	5	08 2 21	Heidelberg, Stadt.....	45	1
06 6 35	Waldeck-Frankenberg.....	33	5	08 2 22	Mannheim, Universitätsstadt.....	45	1
06 6 36	Werra-Meißner-Kreis.....	33	5		Landkreise		
	Rheinland-Pfalz			08 2 25	Neckar-Odenwald-Kreis.....	45	3
	Reg.-Bez. Koblenz			08 2 26	Rhein-Neckar-Kreis.....	45	2
	Kreisfreie Stadt				Region Nordschwarzwald		
07 1 11	Koblenz, Stadt.....	39	4		Stadtkreis		
	Landkreise			08 2 31	Pforzheim, Stadt.....	48	4
07 1 31	Ahrweiler.....	39	5		Landkreise		
07 1 32	Altenkirchen (Westerwald).....	39	5	08 2 35	Calw.....	48	5
07 1 33	Bad Kreuznach.....	41	5	08 2 36	Enzkreis.....	48	5
07 1 34	Birkenfeld.....	41	5	08 2 37	Freudenstadt.....	48	5
07 1 35	Cochem-Zell.....	39	5		Reg.-Bez. Freiburg		
07 1 37	Mayen-Koblenz.....	39	5		Region südlicher Oberrhein		
07 1 38	Neuwied.....	39	5		Stadtkreis		
07 1 40	Rhein-Hunsrück-Kreis.....	39	5	08 3 11	Freiburg im Breisgau, Stadt.....	54	4
07 1 41	Rhein-Lahn-Kreis.....	39	5		Landkreise		
07 1 43	Westerwaldkreis.....	39	5	08 3 15	Breisgau-Hochschwarzwald.....	54	5
	Reg.-Bez. Trier			08 3 16	Emmendingen.....	54	5
	Kreisfreie Stadt			08 3 17	Ortenaukreis.....	54	5
07 2 11	Trier, Stadt.....	40	6		Region Schwarzwald-Baar-Heuberg		
	Landkreise				Landkreise		
07 2 31	Berncastel-Hittlich.....	40	6	08 3 25	Rottweil.....	53	6
07 2 32	Bitburg-Prüm.....	40	6	08 3 26	Schwarzwald-Baar-Kreis.....	53	6
07 2 33	Daun.....	40	6	08 3 27	Tuttlingen.....	53	6
07 2 35	Trier-Saarburg.....	40	6		Region Hochrhein-Bodensee		
	Reg.-Bez. Rheinhesen-Pfalz				Landkreise		
	Kreisfreie Städte			08 3 35	Konstanz.....	55	5
07 3 11	Frankenthal (Pfalz), Stadt.....	42 b	2	08 3 36	Lörrach.....	55	5
07 3 12	Kaiserslautern, Stadt.....	43	4	08 3 37	Waldshut.....	55	5
07 3 13	Landau in der Pfalz, Stadt.....	42 a	5		Reg.-Bez. Tübingen		
07 3 14	Ludwigshafen am Rhein, Stadt.....	42 b	1		Region Neckar-Alb		
07 3 15	Mainz, Stadt.....	41	4		Landkreise		
07 3 16	Neustadt an der Weinstraße, Stadt.....	42 b	2	08 4 15	Reutlingen.....	52	5
07 3 17	Pirmasens, Stadt.....	43	5	08 4 16	Tübingen.....	52	5
07 3 18	Speyer, Stadt.....	42 b	2	08 4 17	Zollernalbkreis.....	52	5
07 3 19	Worms, Stadt.....	41	5		Region Donau-Iller		
07 3 20	Zweibrücken, Stadt.....	43	5		Stadtkreis		
	Landkreise			08 4 21	Ulm, Universitätsstadt.....	51	4
07 3 31	Alzey-Worms.....	41	5		Landkreise		
07 3 32	Bad Dürkheim.....	42 b	2	08 4 25	Alb-Donau-Kreis.....	51	5
07 3 33	Donnersbergkreis.....	43	5	08 4 26	Biberach.....	51	5
07 3 34	Germersheim.....	42 a	5		Region Bodensee-Oberschwaben		
07 3 35	Kaiserslautern.....	43	5		Landkreise		
07 3 36	Kusel.....	43	5	08 4 35	Bodenseekreis.....	56	6
07 3 37	Südliche Weinstraße.....	42 a	2	08 4 36	Ravensburg.....	56	6
07 3 38	Ludwigshafen.....	42 b	2	08 4 37	Sigmaringen.....	56	6
07 3 39	Mainz-Bingen.....	41	5				
07 3 40	Pirmasens.....	43	5				

## Anhang 1

**Übersicht über die Zugehörigkeit der kreisfreien Städte/Landkreise  
zu den Raumordnungsregionen und siedlungsstrukturellen Kreistypen der Bundesrepublik Deutschland**

Schl. Nr.	Kreisfreie Stadt Kreis / Landkreis	Raum- ordnungs- regionen	Siedl. strukt. Kreis- typen	Schl. Nr.	Kreisfreie Stadt Kreis / Landkreis	Raum- ordnungs- regionen	Siedl. strukt. Kreis- typen
<b>Bayern</b>				<b>noch: Bayern</b>			
Reg.-Bez. Oberbayern				Reg.-Bez. Mittelfranken			
Kreisfreie Städte				Kreisfreie Städte			
09 1 61	Ingolstadt, Stadt.....	66	6	09 5 61	Ansbach, Stadt.....	64	6
09 1 62	München, Landeshauptstadt.....	70	1	09 5 62	Erlangen, Stadt.....	63	1
09 1 63	Rosenheim, Stadt.....	74	6	09 5 63	Fürth, Stadt.....	63	1
Landkreise				09 5 64	Nürnberg, Stadt.....	63	1
09 1 71	Altötting.....	74	6	09 5 65	Schwabach, Stadt.....	63	2
09 1 72	Berchtesgadener Land.....	74	6	Landkreise			
09 1 73	Bad Tölz-Wolfratshausen.....	73	3	09 5 71	Ansbach.....	64	6
09 1 74	Dachau.....	70	3	09 5 72	Erlangen-Hochstadt.....	63	2
09 1 75	Ebersberg.....	70	2	09 5 73	Fürth.....	63	2
09 1 76	Eichstätt.....	66	6	09 5 74	Nürnberg Land.....	63	2
09 1 77	Erding.....	70	3	09 5 75	Neustadt a.d. Aisch-Bad Windsheim	64	6
09 1 78	Freising.....	70	2	09 5 76	Roth.....	63	3
09 1 79	Fürstenfeldbruck.....	70	2	09 5 77	Weißenburg-Gunzenhausen.....	64	6
09 1 80	Garmisch-Partenkirchen.....	73	6	Reg.-Bez. Unterfranken			
09 1 81	Landsberg a. Lech.....	70	3	Kreisfreie Städte			
09 1 82	Miesbach.....	73	6	09 6 61	Aschaffenburg, Stadt.....	57	5
09 1 83	Mühl Dorf a. Inn.....	74	6	09 6 62	Schweinfurt, Stadt.....	59	6
09 1 84	München.....	70	2	09 6 63	Würzburg, Stadt.....	58	4
09 1 85	Neuburg-Schrobenhausen.....	66	6	Landkreise			
09 1 86	Pfaffenhofen a.d. Ilm.....	65	6	09 6 71	Aschaffenburg.....	57	5
09 1 87	Rosenheim.....	74	6	09 6 72	Bad Kissingen.....	59	6
09 1 88	Sternberg.....	70	2	09 6 73	Rhon-Grabfeld.....	59	6
09 1 89	Traunstein.....	74	6	09 6 74	Hassberge.....	59	6
09 1 90	Weilheim-Schongau.....	73	6	09 6 75	Kitzingen.....	58	5
Reg.-Bez. Niederbayern				09 6 76	Miltenberg.....	57	5
Kreisfreie Städte				09 6 77	Main-Spessart.....	58	6
09 2 61	Landshut, Stadt.....	65	6	09 6 78	Schweinfurt.....	59	6
09 2 62	Passau, Stadt.....	68	6	09 6 79	Würzburg.....	56	6
09 2 63	Straubing, Stadt.....	68	6	Reg.-Bez. Schwaben			
Landkreise				Kreisfreie Städte			
09 2 71	Deggendorf.....	68	6	09 7 61	Augsburg, Stadt.....	65	4
09 2 72	Freyung-Grafenau.....	68	6	09 7 62	Kaufbeuren, Stadt.....	72	6
09 2 73	Kelheim.....	67	6	09 7 63	Kempten (Allgäu), Stadt.....	72	6
09 2 74	Landshut.....	69	6	09 7 64	Memmingen, Stadt.....	71	6
09 2 75	Passau.....	68	6	Landkreise			
09 2 76	Regen.....	68	6	09 7 71	Aichach-Friedberg.....	65	5
09 2 77	Rottal-Inn.....	69	6	09 7 72	Augsburg.....	65	6
09 2 78	Straubing-Bogen.....	68	6	09 7 73	Dillingen a. d. Donau.....	65	6
09 2 79	Dingolfing-Landau.....	69	6	09 7 74	Gunzburg.....	71	5
Reg.-Bez. Oberpfalz				09 7 75	Neu-Ulm.....	71	5
Kreisfreie Städte				09 7 76	Lindau (Bodensee).....	72	6
09 3 61	Amberg, Stadt.....	62	6	09 7 77	Ostallgäu.....	72	6
09 3 62	Regensburg, Stadt.....	67	4	09 7 78	Unterallgäu.....	71	5
09 3 63	Weiden in der Oberpfalz, Stadt...	62	6	09 7 79	Donau-Ries.....	65	5
Landkreise				09 7 80	Überallgäu.....	72	6
09 3 71	Amberg-Weizbach.....	62	6	<b>Saarland</b>			
09 3 72	Cham.....	67	5	10 0 41	Stadterverband Saarbrücken.....	44	1
09 3 73	Neumarkt in der Oberpfalz.....	67	5	Landkreise			
09 3 74	Neustadt an der Waldnaab.....	62	6	10 0 42	Merzig-Wadern.....	44	3
09 3 75	Regensburg.....	67	5	10 0 43	Neunkirchen.....	44	2
09 3 76	Schwandorf.....	62	5	10 0 44	Saarlouis.....	44	2
09 3 77	Tirschenreuth.....	62	6	10 0 45	Saar-Pfalz-Kreis.....	44	2
Reg.-Bez. Oberfranken				10 0 46	Sankt Wendel.....	44	3
Kreisfreie Städte				<b>Berlin (West)</b>			
09 4 61	Bamberg, Stadt.....	60	6	11 0 00	Kreisfreie Stadt Berlin (West), Stadt.....	75	1
09 4 62	Bayreuth, Stadt.....	61	6				
09 4 63	Coburg, Stadt.....	60	6				
09 4 64	Hof, Stadt.....	61	6				
Landkreise							
09 4 71	Bamberg.....	60	6				
09 4 72	Bayreuth.....	61	6				
09 4 73	Coburg.....	60	6				
09 4 74	Forchheim.....	60	6				
09 4 75	Hof.....	61	6				
09 4 76	Kronach.....	60	6				
09 4 77	Kulmbach.....	61	6				
09 4 78	Lichtenfels.....	60	6				
09 4 79	Munsiedel i. Fichtelgebirge.....	61	6				

Kreistypenschlüssel:

- 1 Kernstädte in Regionen mit großen Verdichtungsräumen
- 2 Hochverdichtetes Umland der Kernstädte in Regionen mit großen Verdichtungsräumen
- 3 Ländliches Umland der Kernstädte in Regionen mit großen Verdichtungsräumen
- 4 Kernstädte in Regionen mit Verdichtungsansätzen
- 5 Ländliches Umland der Kernstädte in Regionen mit Verdichtungsansätzen
- 6 Ländlich geprägte Kreise



## VOLKSZÄHLUNG 1987

1 31 882 712

Wohnungsbogen  
mit GebäudeangabenBitte so  
markieren

## Rechtsgrundlage:

Siehe Haushaltsmantelbogen oder Erläuterungsblatt, die Bestandteile der Erhebungsvordrucke sind. **Stichtag: 25. Mai 1987**

Die Wohnung steht leer

Die Wohnung ist von Angehörigen ausländischer Streitkräfte, diplomatischer, berufskonsularischer Vertretungen oder der Ständigen Vertretung der DDR privatrechtlich gemietet.

Bitte Gemeinde angeben:

## Wohnungsangaben

## 1 Bewohnen Sie die Wohnung/Räume als

- a) Eigentümer(in), Miteigent. oder Kaufanwärt.
- b) Hauptmieter(in) (einschließlich Altenteil)
- c) Untermieter(in)  
*Untermieter(innen) brauchen im Wohnungsbogen keine weiteren Fragen zu beantworten.*

## 2 Ist die Wohnung eine Freizeitwohnung?

nein

ja

## 3 Wann ist der Haushalt in diese Wohnung eingezogen?

Bitte das Einzugsjahr für das am längsten hier wohnende Haushaltsmitglied angeben.

vor 1970

1970-1974

1975-1979

1980-1984

1985

1986

1987

## 4 Sind innerhalb der Wohnung

Mehrere  
Antworten  
möglich

Küche

Kochnische

Bad/Dusche

WC

## 5 a) Wird die Wohnung überwiegend beheizt mit

Fern-, Blockheizung

Zentralheizung

Etagenheizung

Einzel- oder Mehrraumöfen (auch Elektrospeicher)

## b) Welcher Brennstoff, welche Wärmequelle wird verwendet?

Mehrere  
Antworten  
möglich

Gas

Heizöl

Strom

Kohle, Holz usw.

Fernwärme

Sonnenenergie, Wärmepumpe

FÜR EIGENTÜMER, HAUPTMIETER

FÜR HAUPTMIETER

## 6 Wie viele Räume der Wohnung haben mindestens 6 Quadratmeter?

(ohne Küche, Bad, WC, Flur)

1 2 3 4 5 6 7 8 9

oder mehr

Falls davon Räume untervermietet oder gewerblich genutzt sind:

a) Anzahl der untervermieteten Räume

b) Anzahl der gewerblich genutzten Räume

## 7 Wie groß ist die Fläche der gesamten Wohnung?

(einschließlich Küche, Bad, WC, Flur, Mansarden und ähnliches sowie untervermieteter oder gewerblich genutzter Räume in der Wohnung)

volle Quadratmeter

## 8 Ist die Wohnung mit Mitteln des sozialen Wohnungsbaus gefördert?

nein

ja

## 9 Wie hoch ist die Monatsmiete?

Zur Miete rechnen auch die monatlich aufzuwendenden Beträge für Wasser, Kanalisation, Straßenreinigung, Müllabfuhr, Treppenhausebeleuchtung, Schornsteinreinigung.

Nicht zur Miete rechnen Umlagen für Zentralheizung, Warmwasserversorg., Garagemiete, Untermieterzuschlag, Zuschlag für Möblierung.

volle DM

## 10 a) Handelt es sich um eine Dienst-, Werkwohnung, Berufs- oder Geschäftsmietwohnung?

nein

ja

b) Ist die Wohnung verbilligt, kostenlos überlassen oder ist die Miete wegen finanzieller Vorleistungen (z. B. Mieterdarlehen) ermäßigt?

nein

ja

## FÜR LEERSTEHENDE WOHNUNGEN

## 11 Seit wie vielen Monaten steht die Wohnung leer?

bis 3 4-6 7-12 13 oder mehr

Gebäudeangaben: Bitte nur ausfüllen, wenn Sie Eigentümer(in) oder Verwalter(in) dieses Gebäudes sind.

## 1 Gebäudeart

Wohngebäude (Gebäude mindestens zur Hälfte für Wohnzwecke genutzt)

sonstiges Gebäude mit Wohnraum

bewohnte Unterkunft (z. B. Baracke)

Außerdem bei Wohnheimen:

Wird dieses Gebäude vollständig oder teilweise als Wohnheim genutzt?

vollständig

teilweise

## 2 Wer ist Eigentümer(in), Kaufanwärt. bzw. Erbbauberechtigte(r) des Gebäudes?

Einzelperson oder Ehepaar.

Erbengemeinschaft oder ähnliche Personengemeinschaft

Gemeinschaft von Wohnungseigentümern (nur bei Eigentumswohnungen)

gemeinnütziges Wohnungsunternehmen, Wohnungsbaugenossensch. oder Organ der staatl. Wohnungspolitik

freies Wohnungsunternehmen

sonstige(r) Eigentümer(in)

## 3 Baujahr des Gebäudes

(Jahr der Bezugsfertigstellung)

Bei Erweiterungs- und Umbauten ist das ursprüngliche Baujahr anzugeben, bei Wiederaufbau nach Totalschaden das Jahr des Wiederaufbaus.

bis 1900 1901-18 1919-48 1949-57 1958-62 63 64 65 66 67

68 69 70 71 72 73 74 75 76 77

78 79 80 81 82 83 84 85 86 87

## 4 Sind Wohnungen im Gebäude mit Mitteln des sozialen Wohnungsbaus gefördert?

(nur Erster Förderungsweg)

keine

alle

nur ein Teil

Fläche (7)

Miete (9)

Gebäude

NUR VOM STATISTISCHEN LANDESAMT AUSZUFÜLLEN

0

### Anhang 3

#### Veröffentlichungsprogramm der Gebäude- und Wohnungszählung 1987

Die Ergebnisse der Gebäude- und Wohnungszählung am 25. Mai 1987 werden vom Statistischen Bundesamt in der Fachserie 5: Bautätigkeit und Wohnungen veröffentlicht. Verlagsauslieferung durch:

Hermann Leins GmbH & Co., Verlags-KG, Holzwiesenstr. 2, 7408 Kusterdingen,  
Telefon: 07071/33046, Telex: 7 262 891 mepo d, Telefax: 07071/33653

Kenn- ziffer	Heft	Titel	Preis DM
<p>Fachserie 5: Bautätigkeit und Wohnungen Einzelveröffentlichungen</p> <p>Gebäude- und Wohnungszählung vom 25. Mai 1987</p>			
205 3001	Heft 1	Ausgewählte Strukturdaten für Bund und Länder	11,30
205 3002	Heft 2	Ausgewählte Eckzahlen für kreisfreie Städte und Landkreise	8,-
205 3003	Heft 3	Struktur des Gebäude- und Wohnungsbestandes	vorgesehen
205 3004	Heft 4	Wohnsituation der Haushalte	vorgesehen
	Heft 5	Ergebnisse für nichtadministrative Gebietsgliederungen	
205 3005	Teil 1	- Ausgewählte Strukturdaten -	13,-
205 3055	Teil 2	- Zusammengefaßte Daten über Gebäude und Wohnungen -	vorgesehen
205 3006	Heft 6	Wohnraumversorgung	11,30
205 3090	<p>Sonderveröffentlichung "Kartographische Darstellung ausgewählter Eckzahlen für kreisfreie Städte und Landkreise"</p>		11,70

# Fachserie 5: Bautätigkeit und Wohnungen

## Reihe 1: Bautätigkeit

Diese jährlich erscheinende Veröffentlichung enthält – neben Entwicklungsreihen der wichtigsten Ergebnisse – detaillierte Nachweisungen u.a. über Baugenehmigungen und Baufertigstellungen nach Bauherren, Art der Bautätigkeit, Gebäudeart, Raumzahl, Ausstattung, Konstruktionsmerkmalen, Beheizungseinrichtungen und städtebaulichen Festsetzungen. Außerdem werden die Ergebnisse der Bauüberhangserhebung und der Abgangsstatistik nachgewiesen. Der Inhalt des Berichtes wird durch regional tiefer gegliederte Ergebnisse der Bautätigkeit im Wohn- und Nichtwohnbau vervollständigt.

## Reihe 2: Bewilligungen im sozialen Wohnungsbau

Die jährlich erscheinende Veröffentlichung vermittelt einen Überblick über die im Rahmen des sozialen Wohnungsbaus geförderten Bauvorhaben nach Art, Fläche, Rauminhalt, veranschlagten Gesamtkosten sowie nach Art und Umfang der Finanzierung und der öffentlichen Mittel.

Außerdem werden sachlich tief gegliederte Ergebnisse über geförderte Wohnungen und sonstige Wohneinheiten, Finanzierungsmittel nach Finanzierungsquellen dargestellt. Darüber hinaus sind die wichtigsten Merkmale regional gegliedert (nach Landkreisen und kreisfreien Städten) nachgewiesen.

## Reihe 3: Bestand an Wohnungen

Die jährlich erscheinende Veröffentlichung enthält Bestandszahlen an Wohngebäuden und Wohnungen zum Jahresende, wobei die Wohnungen nach der Raumzahl unterteilt sind. Die Ergebnisse werden für Länder, Regierungsbezirke und Kreise sowie für Raumordnungsregionen der Bundesraumordnung nachgewiesen.

## Reihe S: Sonderbeiträge

### S. 1: Baustatistische Reihen 1970 bis 1986

Diese Veröffentlichung enthält ausgewähltes Zahlenmaterial über die Entwicklung der Bau- und Wohnungswirtschaft. Dargestellt werden eine Auswahl baustatistischer Daten des Bauvolumens, einschlägige Zahlen der Volkswirtschaftlichen Gesamtrechnungen und Angaben über Bautätigkeit, Bau- und Preisindizes, Wohnungsbauförderung sowie der Bestand an Wohngebäuden und Wohnungen.

### S. 2: Städtebauliche Festsetzungen und Bautätigkeit

Diese jährlich erscheinende Veröffentlichung enthält Ergebnisse von Sonderaufbereitungen der Baugenehmigungsdaten. Die Daten vermitteln einen Überblick über die regionalen Unterschiede des Baugeschehens im Hochbau. Nachgewiesen wird eine Auswahl von städtebaulich wichtigen Daten für siedlungsstrukturelle Gemeinde-typen.

### S. 3: Regionale Schwerpunkte der Wohnungsbauförderung 1976 bis 1980

Diese Veröffentlichung bringt Ergebnisse einer Sonderaufbereitung der Bewilligungstatistik. Im Vordergrund stehen tabellarische Darstellungen über die staatliche Wohnungsbauförderung in der Gliederung nach Raumordnungsregionen der Bundesraumordnung, die auch die Planungsregionen der Länder berücksichtigt.

### S. 4: Räumliche Entwicklung der Bautätigkeit und Bauwirtschaft 1977 bis 1982

Diese Veröffentlichung vermittelt durch Zusammenführung von Daten aus der Bauberichterstattung, der Bautätigkeitsstatistik und verschiedenen anderen Quellen einen Überblick über die Bau- und Wohnungswirtschaft in den Jahren 1977 bis 1982 nach siedlungsstrukturellen Kreistypen und Raumordnungsregionen der Bundesraumordnung.

## S. 5: Die Wohnsituation der Haushalte 1982

Die Ergebnisse der in größeren Zeitabständen durchgeführten totalen Gebäude- und Wohnungszählungen werden durch Daten aus Wohnungsstichproben aktualisiert und ergänzt. Dazu dienen sowohl die 1%-Wohnungsstichproben als auch die Ergänzungserhebungen zum Mikrozensus über die Mietbelastung und Unterbringung der Haushalte. In dieser Veröffentlichung werden die Zahlen der Ergänzungserhebung 1982 und im Vergleich dazu die Daten der entsprechenden Erhebung 1980 und der 1%-Wohnungsstichprobe 1978 bekanntgegeben.

## S. 6: Wohnungsversorgung und Mieten der Haushalte 1978 und 1982

In dieser Veröffentlichung werden ausgewählte Ergebnisse der Ergänzungserhebung zum Mikrozensus 1982 und im Vergleich dazu die entsprechenden Daten der 1%-Wohnungsstichprobe 1978 für 17 siedlungsstrukturelle Gemeindetypen bekanntgegeben. Diese regionale Gliederung der Zahlen ermöglicht einen tieferen Einblick in die Struktur der Wohnungsversorgung und Wohnsituation der Haushalte und ergänzt auf Bundes- und Landesebene die im Sonderbeitrag S. 5 veröffentlichten Daten.

## Einzelveröffentlichungen

### 1% - Wohnungsstichprobe 1978

- Heft 1: Grundlagen der Erhebung
- Heft 2: Ausgewählte Strukturdaten
- Heft 3: Gebäude- und Wohnungseinheiten – Struktur, Belegung, Modernisierung –
- Heft 4: Wohnungsmieten und Mietbelastung der Haushalte
- Heft 5: Wohnungsversorgung der Haushalte und Familien
- Heft 6: Wohnumfeld – Infrastrukturversorgung und Umwelteinflüsse –

### Gebäude- und Wohnungszählung vom 25. Mai 1987

- Heft 1: Ausgewählte Strukturdaten für Bund und Länder
- Heft 2: Ausgewählte Eckzahlen für kreisfreie Städte und Landkreise
- Heft 3: Struktur des Gebäude- und Wohnungsbestandes (vorgesehen)
- Heft 4: Wohnsituation der Haushalte (vorgesehen)
- Heft 5: Ausgewählte Ergebnisse für nichtadministrative Gebietsgliederungen (vorgesehen)
- Heft 6: Wohnraumversorgung

Sonderveröffentlichung: Kartographische Darstellung ausgewählter Eckzahlen für kreisfreie Städte und Landkreise

Die Monatsveröffentlichung

## Ausgewählte Zahlen für die Bauwirtschaft

ist der Kategorie „Zusammenfassende Veröffentlichungen“ zugeordnet.

## Systematiken

Systematik der Bauwerke, Ausgabe 1978.



STATISTISCHES BUNDESAMT  
GUSTAV-STRESEMANN-RING 11  
6200 WIESBADEN 1

Veröffentlichungen und Prospekte sind durch den Verlag METZLER-POESCHEL, Verlagsauslieferung Hermann Leins Postfach 7, 7408 Kusterdingen, erhältlich.