


Statistisches Bundesamt

# Bautätigkeit und Wohnungen



Fachserie 5

## Reihe 3

Bestand an Wohnungen

**31. Dezember 1999**

**METZLER  
POESCHEL**

**Herausgeber:** Statistisches Bundesamt, Wiesbaden



Fachliche Informationen zu dieser Veröffentlichung können Sie direkt beim Statistischen Bundesamt erfragen:  
Gruppe VI A, Telefon: 06 11 / 75-47 40 und 23 06, Fax: 06 11 / 75 39 78 oder E-Mail: [bautaetigkeit@statistik-bund.de](mailto:bautaetigkeit@statistik-bund.de)

**Verlag:** Metzler-Poeschel, Stuttgart

**Verlagsauslieferung:** SFG – Servicecenter Fachverlage GmbH  
Postfach 43 43  
72774 Reutlingen  
Telefon: 0 70 71 / 93 53 50  
Telefax: 0 70 71 / 93 53 35  
Internet: <http://www.s-f-g.com>  
E-Mail: [staba@s-f-g.com](mailto:staba@s-f-g.com)

Erscheinungsfolge: jährlich

Erschienen im Juli 2001

Preis: DM 15,40 / EUR 7,87

Bestellnummer: 2050300 - 99700

Recyclingpapier aus 100 % Altpapier.



Daten aus dieser Veröffentlichung sind auch in unserer Datenbank STATIS-BUND als Zeitreihen gespeichert und können gegen Entgelt via Internet ([www.statistik-bund.de/zeitreih/home.htm](http://www.statistik-bund.de/zeitreih/home.htm)), auf Diskette, Magnetbandkassette oder CD-ROM bezogen werden.

Nähere Informationen dazu erhalten Sie telefonisch unter:  
06 11 / 75 - 27 16 oder - 22 56, Fax 06 11 / 72 40 00.



Informationen über das Statistische Bundesamt und sein Datenangebot erhalten Sie:

- im Internet: <http://www.statistik-bund.de>

oder bei unserem Informationsservice

65180 Wiesbaden

- Telefon: 06 11 / 75 24 05
- Telefax: 06 11 / 75 33 30
- E-Mail: [info@statistik-bund.de](mailto:info@statistik-bund.de)

© Statistisches Bundesamt, Wiesbaden 2001

Für nichtgewerbliche Zwecke sind Vervielfältigung und unentgeltliche Verbreitung, auch auszugsweise, mit Quellenangabe gestattet. Die Verbreitung, auch auszugsweise, über elektronische Systeme/Datenträger bedarf der vorherigen Zustimmung. Alle übrigen Rechte bleiben vorbehalten.

Statist. Bundesamt - Bibliothek



16-03374

# Inhalt

	Seite
<b>Textteil</b>	
Fortschreibung des Gebäude- und Wohnungsbestandes .....	4
Schaubilder .....	5
<b>Tabellenteil</b>	
1 Zusammenfassende Übersicht	
1.1 Wohnungsbestand Deutschlands in den Jahren 1987 bis 1999 .....	6
1.2 Bestand an Wohnungen am 31.12.1999 – Länder .....	7
1.3 Bestand an Wohnungen am 31.12. 1999 – Kreisfreie Städte und Landkreise .....	9
1.4 Bestand an Wohngebäuden in den Jahren 1987 bis 1999 .....	11
1.5 Bestand an Wohngebäuden am 31.12.1999 – Länder .....	12
1.6 Wohnungen und Wohnfläche in Wohngebäuden in Deutschland in den Jahren 1994 bis 1999 .....	14
1.7 Bestand an Wohngebäuden am 31.12. 1999 – Kreisfreie Städte und Landkreise .....	15
2 Wohnungsbestand Deutschlands nach Verwaltungsbezirken – Wohnungen 1999 nach der Zahl der Räume – .....	17
3 Bestand an Wohngebäuden in Deutschland nach Verwaltungsbezirken – Wohngebäude 1999 nach Gebäudearten – .....	36
4 Bestand an Wohngebäuden und Wohnungen in Deutschland nach Raumordnungsregionen	
4.1 Wohnungen 1999 nach der Zahl der Räume .....	55
4.2 Wohngebäude 1999 nach Gebäudearten .....	57
<b>Anhang</b>	
Raumordnungsregionen nach Kreisen .....	59

## Gebietsstand

Die Angaben für **Deutschland** beziehen sich auf die Bundesrepublik Deutschland nach dem Gebietsstand seit dem 03.10.1990.

Die Angaben für das **frühere Bundesgebiet** beziehen sich auf die Bundesrepublik Deutschland nach dem Gebietsstand bis zum 03.10.1990; sie schließen Berlin-West ein.

Die Angaben für die **neuen Länder und Berlin-Ost** beziehen sich auf die Länder Brandenburg, Mecklenburg-Vorpommern, Sachsen, Sachsen-Anhalt und Thüringen sowie auf Berlin-Ost.

### Abkürzungen

BA-WUE	= Baden-Württemberg
RB	= Regierungsbezirk
I.BR.	im Breisgau
I.D.OPF.	in der Oberpfalz

### Maßeinheiten

M2	= Quadratmeter
----	----------------

### Zeichenerklärung

–	= nichts vorhanden
---	--------------------

Abweichungen in den Summen entstehen durch Runden der Zahlen

# Fortschreibung des Gebäude- und Wohnungsbestandes

Statistische Daten über den Bestand an Wohngebäuden und Wohnungen sind u.a. für wohnungspolitische Überlegungen und Planungen in der Bauwirtschaft von großer Bedeutung. Benötigt werden vor allem Angaben über Qualität, Quantität und Struktur des Gebäude- und Wohnungsbestandes in möglichst tiefer regionaler Gliederung, die nur durch umfassende Gebäude- und Wohnungszählungen zu gewinnen sind. Solche Totalzählungen sind mit hohen Kosten und großem Arbeitsaufwand verbunden und deshalb nur in größeren Zeitabständen möglich.

Um aktuelle Daten über den Wohngebäude- und Wohnungsbestand bereitstellen zu können, ist man in der Zeit zwischen zwei Totalzählungen darauf angewiesen, den Bestand fortzuschreiben. Die Basisdaten der Zählung werden dazu jährlich durch den Saldo der Zu- und Abgänge an Wohngebäuden und Wohnungen in Wohn- und Nichtwohngebäuden aus Ergebnissen der Bautätigkeitsstatistik fortgeschrieben.

Die Fortschreibung des Gebäude- und Wohnungsbestandes wird im wesentlichen nach folgendem Schema durchgeführt:

Bestand aus der Totalzählung **erhöht** durch

- Fertigstellung neuer Gebäude
- Fertigstellung durch Baumaßnahmen an bestehenden Gebäuden
- sonstige Zugänge

**vermindert** durch

- Abgänge durch Abbruch
- Abgänge durch Baumaßnahmen an bestehenden Gebäuden
- sonstige Abgänge.

Abweichungen zu dem tatsächlichen Wohnungsbestand, die durch die Fortschreibung entstehen, können sich mit wachsender zeitlicher Entfernung vom Zählungsschichttag kumulieren. Sie entstehen hauptsächlich durch nicht vollständig erfassbare Abgänge, z. B. auf Grund von Wohnungszusammenlegungen. Durch Zusammenlegungen verringert sich zwar die Anzahl der Wohnungen, die Wohnfläche jedoch bleibt erhalten, so dass sich die durch die jährliche Fortschreibung ergebenden Abweichungen vorwiegend in der Anzahl und Größenstruktur der Wohnungen widerspiegeln.

In der vorliegenden Publikation veröffentlicht das Statistische Bundesamt

- **gesamtdesche Ergebnisse zum Wohnungsbestand** für die Erhebungsmerkmale Anzahl der Wohnungen in Wohn- und Nichtwohngebäuden, deren Struktur, Anzahl der Wohnräume und die Wohnfläche;
- **sowie erstmals auch ab 1994 gesamtdesche Ergebnisse zum Bestand an Wohngebäuden** für die Erhebungsmerkmale Anzahl der Wohngebäude, deren

Struktur, darin befindliche Wohnungen und die Wohnfläche.

Die vorliegenden Ergebnisse der Fortschreibung basieren

- für das frühere Bundesgebiet auf der Gebäude- und Wohnungszählung am 25. Mai 1987;
- für die neuen Länder und Berlin-Ost für die Jahre bis 1993 auf der Zählung vom 31. Dezember 1981, ab 1994 auf der Gebäude- und Wohnungszählung am 30. September 1995.

Aus methodischen Gründen sind in der Fortschreibung des Gebäude- und Wohnungsbestandes Wohngebäude mit Wohnheimen und Wohnungen in Wohnheimen nicht enthalten. Eine Berechnung des Bestandes an Wohnheimen und Wohnungen in Wohnheimen kann näherungsweise in geringer regionaler Tiefengliederung aus den Angaben der Gebäude- und Wohnungszählung 1987 bzw. 1995 und den Ergebnissen der fortlaufenden Bautätigkeitsstatistik (Fertigstellungen und Abgänge) ermittelt werden.

Bei der Darstellung gesamtdeutscher Ergebnisse sind auch Bezüge zwischen Wohnungsbestand und Einwohnerzahl hergestellt worden. Seit Ende der achtziger Jahre war eine insgesamt steigende Einwohnerzahl in Deutschland bei gleichzeitig gegenläufigen Entwicklungen zwischen dem früheren Bundesgebiet (Zunahme) und den neuen Ländern und Berlin-Ost (Rückgang) feststellbar, die den Versorgungsgrad mit Wohnungen maßgeblich beeinflusst.

Ausgewählte Begriffe

**Wohngebäude** sind Gebäude, die mindestens zur Hälfte – gemessen an der Gesamtnutzfläche – Wohnzwecken dienen.

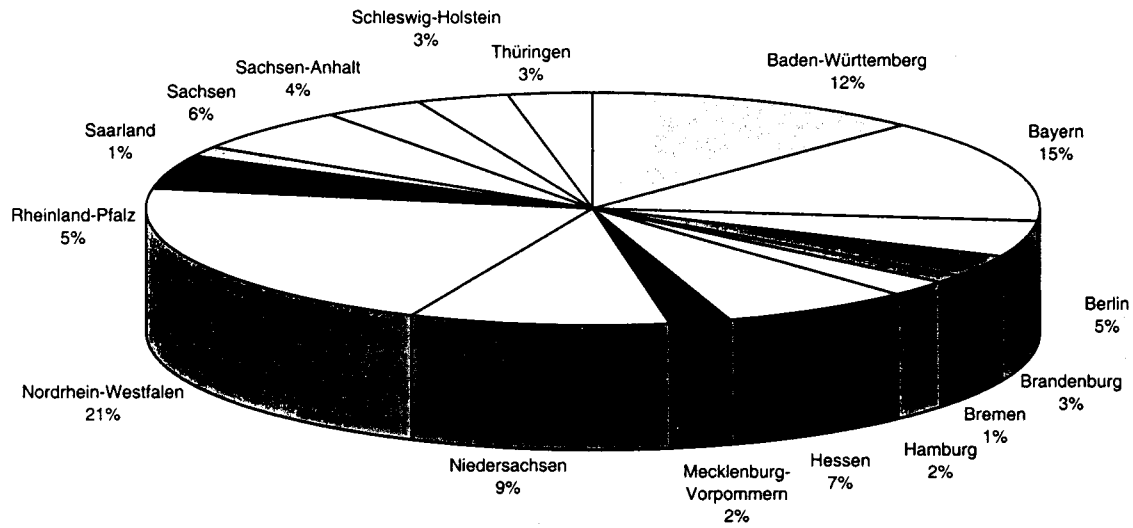
**Nichtwohngebäude** sind Gebäude, in denen mehr als die Hälfte der Gesamtnutzfläche Nichtwohnzwecken dient.

Eine **Wohnung** ist die Summe aller Räume, die die Führung eines Haushaltes ermöglichen, darunter ist stets eine Küche oder ein Raum mit Kochgelegenheit. Eine Wohnung hat grundsätzlich einen eigenen abschließbaren Zugang unmittelbar vom Freien, einem Treppenhaus oder einem Vorraum, ferner Wasserversorgung, Ausguss und Toilette, die auch außerhalb des Wohnungsabschlusses liegen können.

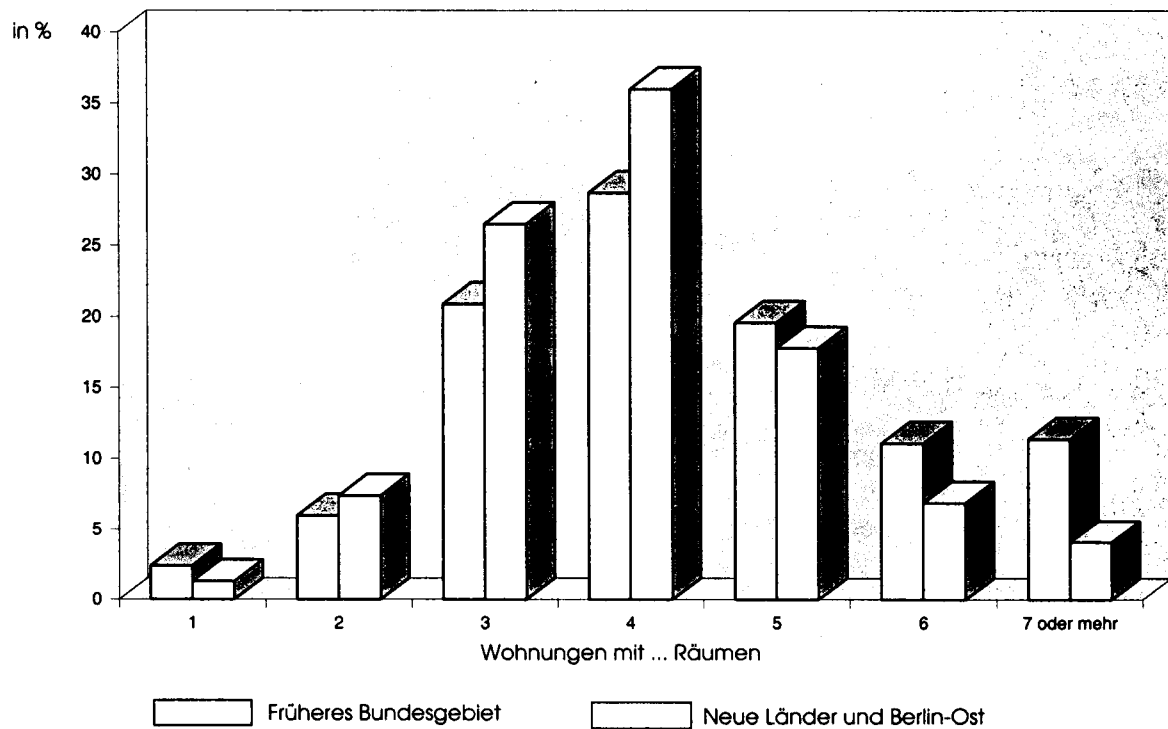
**Wohnfläche** ist die Summe der anrechenbaren Grundfläche der Räume, die ausschließlich zu einer Wohneinheit gehören. Zur Wohnfläche von Wohnungen gehören die Flächen von Wohn- und Schlafräumen, Küchen und Nebenräumen (Dielen, Abstellräume, Bad und dgl.) mit einer lichten Höhe von mindestens 2 m.

Zu den **Wohnräumen** zählen alle Zimmer (Wohn- und Schlafräume mit 6 und mehr m<sup>2</sup> Wohnfläche) und Küchen. Nicht als Zimmer gelten Nebenräume wie Abstellräume, Speisekammern, Flure, Badezimmer und Toiletten.

## Wohnungsbestand 1999 Länder



## Struktur des Wohnungsbestandes 1999



## 1 ZUSAMMENFASSENDE UEBERSICHT

## 1.1 WOHNUNGSBESTAND DEUTSCHLANDS IN DEN JAHREN 1987 BIS 1999 \*)

STICHTAG LAND	WOHNUNGEN		WOHNFLAECHE			RAEUME		
	INSGESAMT	JE 1000 EIN- WOHNER	INSGESAMT	JE WOHNUNG	JE EIN- WOHNER	INSGESAMT	JE WOHNUNG	JE EIN- WOHNER
	ANZAHL		1000 M2	M2		ANZAHL		
31. 12. 1987 DEUTSCHLAND .....	33 147 321	426	2 698 751	81,4	34,6	142 696 835	4,3	1,8
FRUEHERES BUNDESGBIET .....	26 183 860	428	2 254 114	86,1	36,8	116 146 690	4,4	1,9
NEUE LAENDER UND BERLIN - OST .....	6 963 461	418	444 637	63,9	26,7	26 550 145	3,8	1,6
31. 12. 1988 DEUTSCHLAND .....	33 377 087	426	2 722 847	81,6	34,7	143 858 140	4,3	1,8
FRUEHERES BUNDESGBIET .....	26 375 123	427	2 274 275	86,2	36,9	117 087 001	4,4	1,9
NEUE LAENDER UND BERLIN - OST .....	7 001 964	420	448 572	64,1	26,9	26 771 139	3,8	1,6
31. 12. 1989 DEUTSCHLAND .....	33 600 808	425	2 748 552	81,8	34,7	145 071 711	4,3	1,8
FRUEHERES BUNDESGBIET .....	26 598 269	424	2 298 058	86,4	36,7	118 191 343	4,4	1,9
NEUE LAENDER UND BERLIN - OST .....	7 002 539	426	450 494	64,3	27,4	26 880 368	3,8	1,6
31. 12. 1990 DEUTSCHLAND .....	33 856 321	425	2 774 304	81,9	34,8	146 315 112	4,3	1,8
FRUEHERES BUNDESGBIET .....	26 839 344	421	2 322 483	86,5	36,4	119 332 988	4,4	1,9
NEUE LAENDER UND BERLIN - OST .....	7 016 977	438	451 821	64,4	28,2	26 982 124	3,8	1,7
31. 12. 1991 DEUTSCHLAND .....	34 173 581	426	2 804 905	82,1	34,9	147 741 397	4,3	1,8
FRUEHERES BUNDESGBIET .....	27 139 117	421	2 351 549	86,6	36,5	120 697 137	4,4	1,9
NEUE LAENDER UND BERLIN - OST .....	7 034 464	446	453 357	64,4	28,7	27 044 260	3,8	1,7
31. 12. 1992 DEUTSCHLAND .....	34 547 348	427	2 839 667	82,2	35,1	149 380 442	4,3	1,8
FRUEHERES BUNDESGBIET .....	27 500 448	421	2 385 244	86,7	36,5	122 282 401	4,4	1,9
NEUE LAENDER UND BERLIN - OST .....	7 046 900	449	454 424	64,5	29,0	27 098 041	3,8	1,7
31. 12. 1993 DEUTSCHLAND .....	34 988 753	430	2 880 378	82,3	35,4	151 300 313	4,3	1,9
FRUEHERES BUNDESGBIET .....	27 917 562	425	2 423 711	86,8	36,9	124 091 659	4,4	1,9
NEUE LAENDER UND BERLIN - OST .....	7 071 191	453	456 667	64,6	29,3	27 208 654	3,8	1,7
31. 12. 1994 DEUTSCHLAND .1).....	35 370 790	434	2 952 927	83,5	36,2	154 030 827	4,4	1,9
FRUEHERES BUNDESGBIET .....	28 412 816	430	2 469 368	86,9	37,4	126 232 187	4,4	1,9
NEUE LAENDER UND BERLIN - OST.1) ..	6 957 974	448	483 558	69,5	31,1	27 798 640	4,0	1,8
31. 12. 1995 DEUTSCHLAND .....	35 954 317	439	3 005 460	83,6	36,7	156 520 740	4,4	1,9
FRUEHERES BUNDESGBIET .....	28 898 409	436	2 513 348	87,0	37,9	128 301 124	4,4	1,9
NEUE LAENDER UND BERLIN - OST .....	7 055 908	456	492 113	69,7	31,8	28 219 616	4,0	1,8
31. 12. 1996 DEUTSCHLAND .....	36 492 323	445	3 054 307	83,7	37,2	158 818 421	4,4	1,9
FRUEHERES BUNDESGBIET .....	29 299 740	440	2 550 794	87,1	38,3	130 044 523	4,4	2,0
NEUE LAENDER UND BERLIN - OST .....	7 192 583	466	503 513	70,0	32,6	28 773 898	4,0	1,9
31. 12. 1997 DEUTSCHLAND .....	37 050 369	452	3 106 250	83,8	37,9	161 256 212	4,4	2,0
FRUEHERES BUNDESGBIET .....	29 686 946	445	2 588 723	87,2	38,8	131 797 030	4,4	2,0
NEUE LAENDER UND BERLIN - OST .....	7 363 423	479	517 528	70,3	33,7	29 459 182	4,0	1,9
31. 12. 1998 DEUTSCHLAND .....	37 529 202	457	3 153 853	84,0	38,4	163 467 168	4,4	2,0
FRUEHERES BUNDESGBIET .....	30 046 567	450	2 625 666	87,4	39,3	133 501 597	4,4	2,0
NEUE LAENDER UND BERLIN - OST .....	7 482 635	489	528 187	70,6	34,5	29 965 571	4,0	2,0
31. 12. 1999 DEUTSCHLAND .....	37 984 298	462	3 201 603	84,3	39,0	165 648 026	4,4	2,0
FRUEHERES BUNDESGBIET .....	30 407 885	454	2 664 362	87,6	39,8	135 264 772	4,4	2,0
NEUE LAENDER UND BERLIN - OST .....	7 576 413	498	537 241	70,9	35,3	30 383 254	4,0	2,0
1999 nach Ländern								
BADEN - WUERTTEMBERG .....	4 656 326	444	418 226	89,8	39,9	21 131 456	4,5	2,0
BAYERN .....	5 507 881	453	501 354	91,0	41,2	25 140 812	4,6	2,1
BERLIN .....	1 854 254	548	128 345	69,2	37,9	6 608 744	3,6	2,0
DAVON: BERLIN - OST .....	705 783	556	45 932	65,1	36,2	2 503 512	3,5	2,0
BERLIN - WEST .....	1 148 471	542	82 413	71,8	38,9	4 105 232	3,6	1,9
BRANDENBURG .....	1 216 598	468	90 552	74,4	34,8	4 999 037	4,1	1,9
BREMEN .....	344 745	520	26 030	75,5	39,3	1 401 148	4,1	2,1
HAMBURG .....	852 919	500	60 409	70,8	35,4	3 293 285	3,9	1,9
HESSEN .....	2 709 516	448	243 741	90,0	40,3	12 279 871	4,5	2,0
MECKLENBURG - VORPOMMERN .....	842 741	471	59 899	71,1	33,5	3 373 087	4,0	1,9
NIEDERSACHSEN .....	3 520 315	446	328 230	93,2	41,6	16 560 205	4,7	2,1
NORDRHEIN - WESTFALEN .....	8 074 567	449	672 052	83,2	37,3	34 649 786	4,3	1,9
RHEINLAND - PFALZ .....	1 796 376	446	172 996	96,3	42,9	8 615 790	4,8	2,1
SAARLAND .....	490 105	457	47 082	96,1	43,9	2 354 359	4,8	2,2
SACHSEN .....	2 330 943	523	158 399	68,0	35,5	9 276 912	4,0	2,1
SACHSEN-ANHALT .....	1 319 986	498	95 727	72,5	36,1	5 379 135	4,1	2,0
SCHLESWIG - HOLSTEIN .....	1 306 664	470	111 828	85,6	40,3	5 732 828	4,4	2,1
THUERINGEN .....	1 160 362	474	86 732	74,7	35,4	4 851 571	4,2	2,0

\*) OHNE WOHNHEIME.

1) AB 1994 BASIEREN DIE ANGABEN DER FORTSCHREIBUNG DES WOHNUNGSBESTANDES IN DEN NEUEN LAENDERN UND BERLIN-OST AUF DEN ERGEBNISSEN DER GEBAEUDE- UND WOHNUNGSZAEHLUNG VOM 30.9.1995.  
DARAUS ERGEBEN SICH ABWEICHUNGEN GEGENUEBER BISHERIGEN VEROEFFENTLICHUNGEN.

## 1 ZUSAMMENFASSENDE UEBERSICHT

## 1.2 BESTAND AN WOHNUNGEN AM 31.12.1999

## LAENDER

LAND	WOHNUNGEN IN WOHN- UND NICHTWOHNGBAEUDEN 1)										
	ZUSAMMEN	DAVON MIT ... RAEUMEN								RAEUME	WOHN- FLAECHE
		1	2	3	4	5	6	7 ODER MEHR		INS- GESAMT	INS- GESAMT
								WOH- NUNGEN	RAEUME		
ANZAHL										1000 M2	
BADEN - WUERTTEMBERG.....	4 656 326	123 544	251 395	829 341	1 348 447	977 090	568 105	558 404	4 329 231	21 131 456	418 226
BAYERN.....	5 507 881	174 588	347 852	1 053 693	1 408 914	1 066 997	692 812	763 025	5 981 928	25 140 812	501 354
BERLIN.....	1 854 254	25 675	260 498	680 068	566 648	226 744	62 188	32 433	248 429	6 608 744	128 345
DAVON:											
BERLIN - OST.....	705 783	2 999	103 853	250 834	233 201	90 751	18 063	6 082	45 368	2 503 512	45 932
BERLIN - WEST.....	1 148 471	22 676	156 645	429 234	333 447	135 993	44 125	26 351	203 061	4 105 232	82 413
BRANDENBURG.....	1 216 598	9 088	82 904	290 690	446 539	239 453	97 107	50 817	386 008	4 999 037	90 552
BREMEN.....	344 745	8 698	19 173	90 506	119 825	64 027	25 898	16 618	127 763	1 401 148	26 030
HAMBURG.....	852 919	20 402	64 568	262 226	298 400	133 190	43 932	30 201	233 927	3 293 285	60 409
HESSEN.....	2 709 516	70 058	143 008	542 140	772 093	530 339	303 448	348 430	2 736 622	12 279 871	243 741
MECKLENBURG - VORPOMMERN...	842 741	19 563	56 147	213 140	302 633	160 636	60 717	29 905	223 796	3 373 087	59 899
NIEDERSACHSEN.....	3 520 315	62 917	156 109	608 112	989 243	760 940	442 257	500 737	3 945 520	16 560 205	328 230
NORDRHEIN - WESTFALEN.....	8 074 567	178 900	494 971	1 893 215	2 498 031	1 521 083	770 114	718 253	5 583 076	34 649 786	672 052
RHEINLAND - PFALZ.....	1 796 376	35 364	80 921	304 609	451 823	370 369	261 365	291 925	2 277 430	8 615 790	172 996
SAARLAND.....	490 105	10 193	21 716	79 992	123 870	102 069	70 340	81 925	632 893	2 354 359	47 082
SACHSEN.....	2 330 943	31 946	165 115	650 442	852 199	383 719	153 366	94 156	715 823	9 276 912	158 399
SACHSEN - ANHALT.....	1 319 986	16 705	75 930	329 443	501 112	248 381	93 176	55 239	416 832	5 379 135	95 727
SCHLESWIG - HOLSTEIN.....	1 306 664	24 496	80 044	275 397	375 484	288 100	146 857	116 286	898 475	5 732 828	111 828
THUERINGEN.....	1 160 362	20 412	73 119	276 947	391 327	221 895	102 897	73 765	561 915	4 851 571	86 732
DEUTSCHLAND.....	37 984 298	832 549	2 373 470	8 379 961	11 446 588	7 295 032	3 894 579	3 762 119	29 299 668	165 648 026	3 201 603
NACHRICHTLICH:											
FRUEHERES BUNDESGBIET....	30 407 885	731 836	1 816 402	6 368 465	8 719 577	5 950 197	3 369 253	3 452 155	26 949 926	135 264 772	2 664 362
NEUE LAENDER UND											
BERLIN - OST.....	7 576 413	100 713	557 068	2 011 496	2 727 011	1 344 835	525 326	309 964	2 349 742	30 383 254	537 241

1) OHNE WOHNHEIME.

# 1 ZUSAMMENFASSENDE UEBERSICHT

## 1.2 BESTAND AN WOHNUNGEN AM 31.12.1999

### LAENDER

LAND	WOHNUNGEN IN WOHN- UND NICHTWOHNGBAEUDEN 1)							
	ZUSAMMEN	DAVON MIT ... RAEUMEN						
		1	2	3	4	5	6	7 UND MEHR
		IN PROZENT						
BADEN - WUERTTEMBERG.....	100	2.7	5.4	17.8	29.0	21.0	12.2	12.0
BAYERN.....	100	3.2	6.3	19.1	25.6	19.4	12.6	13.9
BERLIN.....	100	1.4	14.0	36.7	30.6	12.2	3.4	1.7
DAVON:								
BERLIN - OST.....	100	0.4	14.7	35.5	33.0	12.9	2.6	0.9
BERLIN - WEST.....	100	2.0	13.6	37.4	29.0	11.8	3.8	2.3
BRANDENBURG.....	100	0.7	6.8	23.9	36.7	19.7	8.0	4.2
BREMEN.....	100	2.5	5.6	26.3	34.8	18.6	7.5	4.8
HAMBURG.....	100	2.4	7.6	30.7	35.0	15.6	5.2	3.5
HESSEN.....	100	2.6	5.3	20.0	28.5	19.6	11.2	12.9
MECKLENBURG - VORPOMMERN...	100	2.3	6.7	25.3	35.9	19.1	7.2	3.5
NIEDERSACHSEN.....	100	1.8	4.4	17.3	28.1	21.6	12.6	14.2
NORDRHEIN - WESTFALEN.....	100	2.2	6.1	23.4	30.9	18.8	9.5	8.9
RHEINLAND - PFALZ.....	100	2.0	4.5	17.0	25.2	20.6	14.5	16.3
SAARLAND.....	100	2.1	4.4	16.3	25.3	20.8	14.4	16.7
SACHSEN.....	100	1.4	7.1	27.9	36.6	16.5	6.6	4.0
SACHSEN - ANHALT.....	100	1.3	5.8	25.0	38.0	18.8	7.1	4.2
SCHLESWIG - HOLSTEIN.....	100	1.9	6.1	21.1	28.7	22.0	11.2	8.9
THUERINGEN.....	100	1.8	6.3	23.9	33.7	19.1	8.9	6.4
DEUTSCHLAND.....	100	2.2	6.2	22.1	30.1	19.2	10.3	9.9
NACHRICHTLICH:								
FRUEHERES BUNDESGBIET...	100	2.4	6.0	20.9	28.7	19.6	11.1	11.4
NEUE LAENDER UND								
BERLIN - OST.....	100	1.3	7.4	26.5	36.0	17.8	6.9	4.1

1) OHNE WOHNHEIME



1 ZUSAMMENFASSENDE UEBERSICHT  
1.3 BESTAND AN WOHNUNGEN AM 31.12.1999  
KREISFREIE STAEDTE UND LANDKREISE

GEGENSTAND DER NACHWEISUNG	WOHNUNGEN IN WOHN- UND NICHTWOHNGBEAUDEN 1)										RAEUME INS- GESAMT	WOHN- FLAECH- INS- GESAMT
	ZUSAMMEN	DAVON MIT ... RAEUMEN										
		1	2	3	4	5	6	7 ODER MEHR				
								WOH- NUNGEN	RAEUME			
ANZAHL												1000 M2

DEUTSCHLAND

INSGESAMT

BESTAND AM 31.12.1998	37529144	823528	2343676	8303734	11354147	7189716	3821171	3693172	28752714	163466990	3153846
+ ZUGANG DURCH											
ERR. NEUER GEBAEUDE	414623	7917	25217	69358	86780	100239	68032	57080	447285	1970217	42353
BAUM. AN BEST. GEB.	58936	1718	7285	12788	9902	7366	6449	13428	112130	281914	6738
- TOTALABGANG	23942	973	2890	6746	6262	3499	1853	1719	13663	94315	1815
BESTAND AM 31.12.1999	37984298	832549	2373470	8379961	11446588	7295032	3894579	3762119	29299668	165648026	3201603

KREISFREIE STAEDTE ZUSAMMEN

BESTAND AM 31.12.1998	13852383	468969	1239616	4052351	4697245	2086081	767258	540863	4165007	53093194	992735
+ ZUGANG DURCH											
ERR. NEUER GEBAEUDE	100095	3823	9143	25090	26042	20379	9849	5769	44173	406709	8574
BAUM. AN BEST. GEB.	16148	690	2418	5661	4173	1563	410	1233	10535	60011	1572
- TOTALABGANG	8052	421	1399	2614	1936	944	372	366	2823	28580	538
BESTAND AM 31.12.1999	13964425	473267	1249825	4081053	4726972	2107999	777712	547597	4217639	53547870	1002694

LANDKREISE ZUSAMMEN

BESTAND AM 31.12.1998	23676761	354559	1104060	4251383	6656902	5103635	3053913	3152309	24587707	110373796	2161111
+ ZUGANG DURCH											
ERR. NEUER GEBAEUDE	314528	4094	16074	44268	60738	79860	58183	51311	403112	1563508	33779
BAUM. AN BEST. GEB.	42788	1028	4867	7127	5729	5803	6039	12195	101595	221903	5166
- TOTALABGANG	15890	552	1491	4132	4326	2555	1481	1353	10840	65735	1277
BESTAND AM 31.12.1999	24019873	359282	1123645	4298908	6719616	5187033	3116867	3214522	25082029	112100156	2198909

1) OHNE WOHNHEIME.

1 ZUSAMMENFASSENDE UEBERSICHT  
1.3 BESTAND AN WOHNUNGEN AM 31.12.1999  
KREISFREIE STAEDTE UND LANDKREISE

GEGENSTAND DER NACHWEISUNG	WOHNUNGEN IN WOHN- UND NICHTWOHNGBEAUDEN 1)										RAEUME INS- GESAMT	WOHN- FLAECHEN INS- GESAMT
	ZUSAMMEN	DAVON MIT ... RAEUMEN						7 ODER MEHR				
		1	2	3	4	5	6	7 ODER MEHR				
								7 ODER MEHR				
								WOH- NUNGEN	RAEUME			
ANZAHL												1000 M2

NACHRICHTLICH:  
FRUEHERES BUNDESGBEIT

INSGESAMT

BESTAND AM 31.12.1998	30048509	725063	1794178	6310616	8646424	5869380	3309327	3391521	26467594	133501419	2625661
+ ZUGANG DURCH											
ERR. NEUER GEBAEUDE	332156	6090	19934	55236	69890	76486	54877	49643	390008	1592926	34496
BAUM. AN BEST. GEB.	37873	1013	3654	5145	4755	5331	5722	12253	102449	206212	4881
- TOTALABGANG	14122	659	1537	3335	3513	2202	1455	1421	11333	58863	1155
BESTAND AM 31.12.1999	30407885	731836	1816402	6368465	8719577	5950197	3369253	3452155	26949926	135264772	2664362

KREISFREIE STAEDTE ZUSAMMEN

BESTAND AM 31.12.1998	11084834	412564	946975	3188733	3656413	1704947	674015	501187	3866182	42933372	816589
+ ZUGANG DURCH											
ERR. NEUER GEBAEUDE	75387	2859	7222	19603	20548	14005	6953	4197	32204	302251	6388
BAUM. AN BEST. GEB.	7328	338	780	1425	1398	1148	770	1469	12120	34245	848
- TOTALABGANG	4993	295	920	1535	1145	527	284	287	2228	17887	341
BESTAND AM 31.12.1999	11166461	415672	954103	3208785	3678688	1720513	682031	506669	3909060	43268796	823840

LANDKREISE ZUSAMMEN

BESTAND AM 31.12.1998	18961675	312499	847203	3121883	4990011	4164433	2635312	2890334	22601412	90568047	1809071
+ ZUGANG DURCH											
ERR. NEUER GEBAEUDE	256769	3231	12712	35633	49342	62481	47924	45446	357804	1290675	28109
BAUM. AN BEST. GEB.	30545	675	2874	3720	3357	4183	4952	10784	90329	171967	4034
- TOTALABGANG	9129	364	617	1800	2368	1675	1171	1134	9105	40976	814
BESTAND AM 31.12.1999	19241424	316164	862299	3159680	5040889	4229684	2687222	2945486	23040866	91995976	1840521

NEUE LAENDER UND BERLIN-OST

INSGESAMT

BESTAND AM 31.12.1998	7482635	98465	549498	1993118	2707723	1320336	511844	301651	2285120	29965571	528185
+ ZUGANG DURCH											
ERR. NEUER GEBAEUDE	82467	1827	5283	14122	16890	23753	13155	7437	57277	377291	7857
BAUM. AN BEST. GEB.	21063	705	3631	7643	5147	2035	727	1175	9681	75702	1857
- TOTALABGANG	9820	314	1353	3411	2749	1297	398	298	2330	35452	660
BESTAND AM 31.12.1999	7576413	100713	557068	2011496	2727011	1344835	525326	309964	2349742	30383254	537241

KREISFREIE STAEDTE ZUSAMMEN

BESTAND AM 31.12.1998	2767549	56405	292641	863618	1040832	381134	93243	39676	298825	10159822	176145
+ ZUGANG DURCH											
ERR. NEUER GEBAEUDE	24708	964	1921	5487	5494	6374	2896	1572	11969	104458	2186
BAUM. AN BEST. GEB.	8820	352	1638	4236	2775	415	-360	-236	-1585	25766	724
- TOTALABGANG	3059	126	479	1079	791	417	88	79	595	10693	197
BESTAND AM 31.12.1999	2797964	57595	295722	872268	1048284	387486	95681	40928	308579	10279074	178853

LANDKREISE ZUSAMMEN

BESTAND AM 31.12.1998	4715086	42060	256857	1129500	1666891	939202	418601	261975	1986295	19805749	352040
+ ZUGANG DURCH											
ERR. NEUER GEBAEUDE	57759	863	3362	8635	11396	17379	10259	5865	45308	272833	5670
BAUM. AN BEST. GEB.	12243	353	1993	3407	2372	1620	1087	1411	11266	49936	1133
- TOTALABGANG	6761	188	874	2332	1958	880	310	219	1735	24759	463
BESTAND AM 31.12.1999	4778449	43118	261346	1139228	1678727	957349	429645	269036	2041163	20104180	358388

1) OHNE WOHNHEIME.

## 1 ZUSAMMENFASSENDE UEBERSICHT

## 1.4 BESTAND AN WOHNGEBAEUDEN IN DEN JAHREN 1987 - 1999

STICHTAG GEBIET	WOHNGEBAEUDE 1)										
	ZUSAMMEN			DAVON							
				MIT 1 WOHNUNG		MIT 2 WOHNUNGEN			MIT 3 ODER MEHR WOHNUNGEN		
	GEBAEUDE	WOHN- FLAECH	WOH- NUNGEN	GEBAEUDE/ WOH- NUNGEN	WOHN- FLAECH	GEBAEUDE	WOHN- FLAECH	WOH- NUNGEN	GEBAEUDE	WOHN- FLAECH	WOH- NUNGEN
	ANZAHL	1000 M2	ANZAHL	1000 M2	ANZAHL	1000 M2	ANZAHL	1000 M2	ANZAHL	1000 M2	ANZAHL

## FRUEHERES BUNDESGBIET

31. 12. 1987.....	12 064 985	2 208 152	25 688 522	7 495 354	887 689	2 525 760	437 110	5 051 520	2 043 871	883 357	13 141 648
31. 12. 1988.....	12 174 851	2 227 859	25 874 387	7 575 578	898 345	2 546 865	441 533	5 093 730	2 052 408	887 986	13 205 079
31. 12. 1989.....	12 303 161	2 251 150	26 091 846	7 669 762	910 914	2 570 331	446 510	5 140 662	2 063 068	893 729	13 281 422
31. 12. 1990.....	12 423 347	2 275 066	26 326 638	7 751 704	921 970	2 593 348	451 418	5 186 696	2 078 295	901 681	13 388 238
31. 12. 1991.....	12 553 361	2 303 530	26 619 002	7 832 401	933 157	2 620 675	457 271	5 241 350	2 100 285	913 107	13 545 251
31. 12. 1992.....	12 690 750	2 336 532	26 971 589	7 912 605	944 437	2 649 782	463 578	5 299 564	2 128 363	928 526	13 759 420
31. 12. 1993.....	12 844 433	2 374 261	27 379 190	7 999 171	956 784	2 683 286	470 842	5 366 572	2 161 976	946 643	14 013 447

## DEUTSCHLAND

31. 12. 1994 DEUTSCHLAND.....	15 522 698	2 893 549	34 700 242	9 569 938	1 115 798	3 163 709	544 559	6 327 418	2 789 051	1 233 200	18 802 886
FRUEHERES BUNDESGBIET.....	13 028 584	2 419 094	27 864 053	8 102 154	971 611	2 724 825	479 825	5 449 650	2 201 605	967 661	14 312 249
NEUE LAENDER UND BERLIN-OST.....	2 494 114	474 455	6 836 189	1 467 784	144 187	438 884	64 734	877 768	587 446	265 539	4 490 637
31. 12. 1995 DEUTSCHLAND.....	15 732 422	2 944 812	35 266 623	9 688 214	1 132 483	3 209 755	554 336	6 419 510	2 834 453	1 258 008	19 158 899
FRUEHERES BUNDESGBIET.....	13 198 641	2 462 217	28 338 175	8 191 711	984 695	2 764 670	488 505	5 529 340	2 242 260	989 025	14 617 124
NEUE LAENDER UND BERLIN - OST.....	2 533 781	482 596	6 928 448	1 496 503	147 788	445 085	65 831	890 170	592 193	268 983	4 541 775
31. 12. 1996 DEUTSCHLAND.....	15 924 303	2 992 490	35 789 160	9 799 030	1 148 201	3 250 600	563 081	6 501 200	2 874 673	1 281 221	19 488 930
FRUEHERES BUNDESGBIET.....	13 342 653	2 498 897	28 729 666	8 269 668	996 353	2 798 039	495 937	5 596 078	2 274 946	1 006 615	14 863 920
NEUE LAENDER UND BERLIN - OST.....	2 581 650	493 593	7 059 494	1 529 362	151 848	452 561	67 144	905 122	599 727	274 606	4 625 010
31. 12. 1997 DEUTSCHLAND.....	16 137 329	3 043 199	36 330 848	9 931 167	1 166 784	3 292 679	572 200	6 585 358	2 913 483	1 304 221	19 814 323
FRUEHERES BUNDESGBIET.....	13 497 709	2 536 026	29 106 644	8 361 255	1 010 005	2 832 277	503 667	5 664 554	2 304 177	1 022 356	15 080 835
NEUE LAENDER UND BERLIN - OST.....	2 639 620	507 173	7 224 204	1 569 912	156 779	460 402	68 533	920 804	609 306	281 865	4 733 488
31. 12. 1998 DEUTSCHLAND.....	16 352 891	3 089 809	36 796 664	10 076 700	1 187 253	3 332 524	580 933	6 665 048	2 943 667	1 321 636	20 054 916
FRUEHERES BUNDESGBIET.....	13 660 053	2 572 265	29 457 525	8 466 006	1 025 444	2 865 239	511 158	5 730 478	2 328 808	1 035 671	15 261 041
NEUE LAENDER UND BERLIN - OST.....	2 692 838	517 544	7 339 139	1 610 694	161 810	467 285	69 775	934 570	614 859	285 965	4 793 875
31. 12. 1999 DEUTSCHLAND.....	16 583 053	3 136 660	37 240 290	10 240 332	1 210 098	3 372 869	589 822	6 745 738	2 969 852	1 336 754	20 254 220
FRUEHERES BUNDESGBIET.....	13 839 136	2 610 258	29 810 195	8 588 249	1 043 227	2 899 512	518 943	5 799 024	2 351 375	1 048 097	15 422 922
NEUE LAENDER UND BERLIN - OST.....	2 743 917	526 403	7 430 095	1 652 083	166 872	473 357	70 879	946 714	618 477	288 657	4 831 298

1) OHNE WOHNHEIME.

# 1 ZUSAMMENFASSENDE UEBERSICHT

## 1.5 BESTAND AN WOHNGBAEUDEN AM 31.12.1999

### LAENDER

LAND	WOHNGBAEUDE 1)										
	ZUSAMMEN			DAVON							
				MIT 1 WOHNUNG		MIT 2 WOHNUNGEN			MIT 3 ODER MEHR WOHNUNGEN		
	GEBAEUDE	WOHN- FLAECH	WOH- NUNGEN	GEBAEUDE/ WOH- NUNGEN	WOHN- FLAECH	GEBAEUDE	WOHN- FLAECH	WOH- NUNGEN	GEBAEUDE	WOHN- FLAECH	WOH- NUNGEN
	ANZAHL	1000 M2	ANZAHL	1000 M2	ANZAHL	1000 M2	ANZAHL	1000 M2	ANZAHL	1000 M2	ANZAHL
BADEN - WUERTTEMBERG.....	2 138 836	408 243	4 544 752	1 221 500	148 805	534 605	97 071	1 069 210	382 731	162 369	2 254 042
BAYERN.....	2 651 060	489 959	5 384 934	1 739 481	218 789	557 910	101 949	1 115 820	353 669	169 224	2 529 633
BERLIN.....	292 940	127 152	1 838 762	131 141	14 186	20 534	3 596	41 068	141 265	109 370	1 666 553
DAVON:											
BERLIN - OST.....	107 856	45 587	701 109	48 148	4 766	5 231	972	12 462	53 477	39 849	640 499
BERLIN - WEST.....	185 084	81 564	1 137 653	82 993	9 420	14 303	2 624	28 606	87 788	69 521	1 026 054
BRANDENBURG.....	536 403	89 036	1 196 470	372 134	37 597	74 676	11 487	149 352	89 593	39 953	674 984
BREMEN.....	127 841	25 727	340 749	74 269	7 873	20 298	3 246	40 596	33 274	14 608	225 884
HAMBURG.....	224 227	59 676	842 936	122 964	13 168	25 687	4 240	51 374	75 576	42 268	668 598
HESSEN.....	1 241 216	239 126	2 655 677	727 177	91 410	310 318	57 092	620 636	203 721	90 625	1 307 864
MECKLENBURG - VORPOMMERN....	330 191	58 675	825 766	221 107	22 371	42 703	6 470	85 406	66 381	29 835	519 253
NIEDERSACHSEN.....	1 886 638	320 300	3 438 820	1 302 227	158 848	349 957	63 733	699 914	234 454	97 720	1 436 679
NORDRHEIN - WESTFALEN.....	3 386 554	660 542	7 942 561	1 922 779	230 224	706 230	121 144	1 412 460	757 545	309 175	4 607 322
RHEINLAND - PFALZ.....	1 032 633	169 810	1 763 674	709 152	86 233	211 629	38 412	423 258	111 852	45 167	631 264
SAARLAND.....	285 619	46 406	482 710	179 168	22 090	78 943	14 011	157 886	27 508	10 305	145 656
SACHSEN.....	742 276	155 033	2 285 199	375 233	36 887	153 168	22 022	306 336	213 875	96 124	1 603 630
SACHSEN - ANHALT.....	536 396	93 293	1 286 312	344 473	34 797	85 504	13 022	171 008	106 419	45 475	770 831
SCHLESWIG - HOLSTEIN.....	679 428	108 905	1 275 729	506 539	56 368	89 632	15 423	179 264	83 257	37 116	589 926
THUERINGEN.....	490 795	84 779	1 135 239	290 988	30 454	111 075	16 905	222 150	88 732	37 420	622 101
DEUTSCHLAND.....	16 583 053	3 136 660	37 240 290	10 240 332	1 210 098	3 372 869	589 822	6 745 738	2 969 852	1 336 754	20 254 220
NACHRICHTLICH:											
FRUEHERES BUNDESGBIET.....	13 839 136	2 610 258	29 810 195	8 588 249	1 043 227	2 899 512	518 943	5 799 024	2 351 375	1 048 097	15 422 922
NEUE LAENDER UND											
BERLIN - OST.....	2 743 917	526 403	7 430 095	1 652 083	166 872	473 357	70 879	946 714	618 477	288 657	4 831 298

1) OHNE WOHNHEIME.

# 1 ZUSAMMENFASSENDE UEBERSICHT

## 1.5. BESTAND AN WOHNGBAEUDEN AM 31.12. 1999

### LAENDER

LAND	WOHNGBAEUDE 1)										
	ZUSAMMEN			DAVON							
				MIT 1 WOHNUNG		MIT 2 WOHNUNGEN			MIT 3 ODER MEHR WOHNUNGEN		
	GEBAEUDE	WOHN- FLAECHE	WOH- NUNGEN	GEBAEUDE/ WOH- NUNGEN	WOHN- FLAECHE	GEBAEUDE	WOHN- FLAECHE	WOH- NUNGEN	GEBAEUDE	WOHN- FLAECHE	WOH- NUNGEN
	IN PROZENT										
BADEN - WUERTTEMBERG.....	100	100	100	57,1 / 26,9	36,5	25,0	23,8	23,5	17,9	39,8	49,6
BAYERN.....	100	100	100	65,6 / 32,3	44,7	21,0	20,8	20,7	13,3	34,5	47,0
BERLIN.....	100	100	100	44,8 / 7,1	11,2	7,0	2,8	2,2	48,2	86,0	90,6
DAVON:											
BERLIN - OST.....	100	100	100	44,6 / 6,9	10,5	5,8	2,1	1,8	49,6	87,4	91,4
BERLIN - WEST.....	100	100	100	44,8 / 7,3	11,5	7,7	3,2	2,5	47,4	85,2	90,2
BRANDENBURG.....	100	100	100	69,4 / 31,1	42,2	13,9	12,9	12,5	16,7	44,9	56,4
BREMEN.....	100	100	100	58,1 / 21,8	30,6	15,9	12,6	11,9	26,0	56,8	66,3
HAMBURG.....	100	100	100	54,8 / 14,6	22,1	11,5	7,1	6,1	33,7	70,8	79,3
HESSEN.....	100	100	100	58,6 / 27,4	38,2	25,0	23,9	23,4	16,4	37,9	49,2
MECKLENBURG - VORPOMMERN.....	100	100	100	67,0 / 26,8	38,1	12,9	11,0	10,3	20,1	50,8	62,9
NIEDERSACHSEN.....	100	100	100	69,0 / 37,9	49,6	18,5	19,9	20,4	12,4	30,5	41,8
NORDRHEIN - WESTFALEN.....	100	100	100	56,8 / 24,2	34,9	20,9	18,3	17,8	22,4	46,8	58,0
RHEINLAND - PFALZ.....	100	100	100	68,7 / 40,2	50,8	20,5	22,6	24,0	10,8	26,6	35,8
SAARLAND.....	100	100	100	62,7 / 37,1	47,6	27,6	30,2	32,7	9,6	22,2	30,2
SACHSEN.....	100	100	100	50,6 / 16,4	23,8	20,6	14,2	13,4	28,8	62,0	70,2
SACHSEN - ANHALT.....	100	100	100	64,2 / 26,8	37,3	15,9	14,0	13,3	19,8	48,7	59,9
SCHLESWIG - HOLSTEIN.....	100	100	100	74,6 / 39,7	51,8	13,2	14,2	14,1	12,3	34,1	46,2
THUERINGEN.....	100	100	100	59,3 / 25,6	35,9	22,6	19,9	19,6	18,1	44,1	54,8
DEUTSCHLAND.....	100	100	100	61,8 / 27,5	38,6	20,3	18,8	18,1	17,9	42,6	54,4
NACHRICHTLICH:											
FRUEHERES BUNDESGBIET.....	100	100	100	62,1 / 28,8	40,0	21,0	19,9	19,5	17,0	40,2	51,7
NEUE LAENDER UND											
BERLIN - OST.....	100	100	100	60,2 / 22,2	31,7	17,3	13,5	12,7	22,5	54,8	65,0

1) OHNE WOHNHEIME.

## 1 ZUSAMMENFASSENDE UEBERSICHT

## 1.6 WOHNUNGEN UND WOHNFLAECHE IN WOHNGBAEUDEN IN DEUTSCHLAND IN DEN JAHREN 1994 - 1999

STICHTAG LAND	WOHNUNGEN UND WOHNFLAECHE IN WOHNGBAEUDEN 1)											
	ZUSAMMEN			DAVON IN WOHNGBAEUDEN MIT								
				1 WOHNUNG			2 WOHNUNGEN			3 ODER MEHR WOHNUNGEN		
	WOH- NUNGEN	WOHN- FLAECHE	WOHN- FLAECHE JE WOHNUNG	WOH- NUNGEN	WOHN- FLAECHE	WOHN- FLAECHE JE WOHNUNG	WOH- NUNGEN	WOHN- FLAECHE	WOHN- FLAECHE JE WOHNUNG	WOH- NUNGEN	WOHN- FLAECHE	WOH- FLAECHE JE WOHNUNG
	ANZAHL	1000 M2	M2	ANZAHL	1000 M2	M2	ANZAHL	1000 M2	M2	ANZAHL	1000 M2	M2
31. 12. 1994 DEUTSCHLAND.....	34 700 242	2 893 549	83,4	9 569 938	1 115 798	116,6	6 327 418	544 559	86,1	18 802 886	1 233 200	65,6
FRUEHERES BUNDESGBIET.....	27 864 053	2 419 094	86,8	8 102 154	971 611	119,9	5 449 650	479 825	88,0	14 312 249	967 661	67,6
NEUE LAENDER UND BERLIN - OST.....	6 836 189	474 455	69,4	1 467 784	144 187	98,2	877 768	64 734	73,7	4 490 637	265 539	59,1
31. 12. 1995 DEUTSCHLAND.....	35 266 623	2 944 812	83,5	9 688 214	1 132 483	116,9	6 419 510	554 336	86,4	19 158 899	1 258 008	65,7
FRUEHERES BUNDESGBIET.....	28 338 175	2 462 217	86,9	8 191 711	984 695	120,2	5 529 340	488 505	88,3	14 617 124	989 025	67,7
NEUE LAENDER UND BERLIN - OST.....	6 928 448	482 596	69,7	1 496 503	147 788	98,8	890 170	65 831	74,0	4 541 775	268 983	59,2
31. 12. 1996 DEUTSCHLAND.....	35 789 160	2 992 490	83,6	9 799 030	1 148 201	117,2	6 501 200	563 081	86,6	19 488 930	1 281 221	65,7
FRUEHERES BUNDESGBIET.....	28 729 666	2 498 897	87,0	8 269 668	996 353	120,5	5 596 078	495 937	88,6	14 863 920	1 006 615	67,7
NEUE LAENDER UND BERLIN - OST.....	7 059 494	493 593	69,9	1 529 362	151 848	99,3	905 122	67 144	74,2	4 625 010	274 606	59,4
31. 12. 1997 DEUTSCHLAND.....	36 330 848	3 043 199	83,8	9 931 167	1 166 784	117,5	6 585 358	572 200	86,9	19 814 323	1 304 221	65,8
FRUEHERES BUNDESGBIET.....	29 106 644	2 536 026	87,1	8 361 255	1 010 005	120,8	5 664 554	503 667	88,9	15 080 835	1 022 356	67,8
NEUE LAENDER UND BERLIN - OST.....	7 224 204	507 173	70,2	1 569 912	156 779	99,9	920 804	68 533	74,4	4 733 488	281 865	59,5
31. 12. 1998 DEUTSCHLAND.....	36 796 664	3 089 809	84,0	10 076 700	1 187 253	117,8	6 665 048	580 933	87,2	20 054 916	1 321 638	65,9
FRUEHERES BUNDESGBIET.....	29 457 525	2 572 265	87,3	8 466 006	1 025 444	121,1	5 730 478	511 158	89,2	15 261 041	1 035 671	67,9
NEUE LAENDER UND BERLIN - OST.....	7 339 139	517 544	70,5	1 610 694	161 810	100,5	934 570	69 775	74,7	4 793 875	285 965	59,7
31. 12. 1999 DEUTSCHLAND.....	37 240 290	3 136 660	84,2	10 240 332	1 210 098	118,2	6 745 738	589 822	87,4	20 254 220	1 336 754	66,0
FRUEHERES BUNDESGBIET.....	29 810 195	2 610 258	87,6	8 588 249	1 043 227	121,5	5 799 024	518 943	89,5	15 422 922	1 048 097	68,0
NEUE LAENDER UND BERLIN - OST.....	7 430 095	526 403	70,8	1 652 083	166 872	101,0	946 714	70 879	74,9	4 831 298	288 657	59,7
1999 nach Ländern												
BADEN - WUERTTEMBERG.....	4 544 752	408 243	89,8	1 221 500	148 805	121,8	1 069 210	97 071	90,8	2 254 042	162 369	72,0
BAYERN.....	5 384 934	489 959	91,0	1 739 481	218 789	125,8	1 115 820	101 949	91,4	2 529 633	169 224	66,9
BERLIN.....	1 838 762	127 152	69,2	131 141	14 186	108,2	41 068	3 596	87,6	1 666 553	109 370	65,6
DAVON: BERLIN - OST.....	701 109	45 587	65,0	48 148	4 766	99,0	12 462	972	78,0	640 499	39 849	62,2
BERLIN - WEST.....	1 137 653	81 564	71,7	82 993	9 420	113,5	28 606	2 624	91,7	1 026 054	69 521	67,8
BRANDENBURG.....	1 196 470	89 036	74,4	372 134	37 597	101,0	149 352	11 487	76,9	674 984	39 953	59,2
BREMEN.....	340 749	25 727	75,5	74 269	7 873	106,0	40 596	3 246	80,0	225 884	14 608	64,7
HAMBURG.....	842 936	59 676	70,8	122 964	13 168	107,1	51 374	4 240	82,5	668 598	42 268	63,2
HESSEN.....	2 655 677	239 126	90,0	727 177	91 410	125,7	620 636	57 092	92,0	1 307 864	90 625	69,3
MECKLENBURG - VORPOMMERN.....	825 766	58 675	71,1	221 107	22 371	101,2	85 406	6 470	75,8	519 253	29 835	57,5
NIEDERSACHSEN.....	3 438 820	320 300	93,1	1 302 227	158 848	122,0	699 914	63 733	91,1	1 436 679	97 720	68,0
NORDRHEIN - WESTFALEN.....	7 942 561	660 542	83,2	1 922 779	230 224	119,7	1 412 460	121 144	85,8	4 607 322	309 175	67,1
RHEINLAND - PFALZ.....	1 763 674	169 810	96,3	709 152	86 233	121,6	423 258	38 412	90,8	631 264	45 167	71,6
SAARLAND.....	482 710	46 406	96,1	179 168	22 090	123,3	157 886	14 011	88,7	145 656	10 305	70,5
SACHSEN.....	2 285 199	155 033	67,8	375 233	36 887	98,3	306 336	22 022	71,9	1 603 630	96 124	59,9
SACHSEN - ANHALT.....	1 286 312	93 293	72,5	344 473	34 797	101,0	171 008	13 022	76,1	770 831	45 475	59,0
SCHLESWIG - HOLSTEIN.....	1 275 729	108 905	85,4	506 539	56 368	111,3	179 264	15 423	86,0	589 926	37 116	62,9
THUERINGEN.....	1 135 239	84 779	74,7	290 988	30 454	104,7	222 150	16 905	76,1	622 101	37 420	60,2

1) OHNE WOHNHEIME.

1 ZUSAMMENFASSENDE UEBERSICHT  
1.7 BESTAND AN WOHNGBAEUDEN AM 31.12.1999  
KREISFREIE STAEDTE UND LANDKREISE

GEGENSTAND DER NACHWEISUNG	WOHNGBAEUDE 1)										
	ZUSAMMEN			DAVON							
				MIT 1 WOHNUNG		MIT 2 WOHNUNGEN			MIT 3 ODER MEHR WOHNUNGEN		
	GEBAEUDE	WOHN- FLAECHE	WOHNUNGEN	GEBAEUDE/ WOHNUNGEN	WOHN- FLAECHE	GEBAEUDE	WOHN- FLAECHE	WOHNUNGEN	GEBAEUDE	WOHN- FLAECHE	WOHNUNGEN
	ANZAHL	1000 M2	ANZAHL	1000 M2	ANZAHL	1000 M2	ANZAHL	1000 M2	ANZAHL	1000 M2	ANZAHL

DEUTSCHLAND

INSGESAMT

BESTAND AM 31.12.1998	16352889	3089801	36796607	10076700	1187250	3332524	580929	6665048	2943665	1321629	20054858
+ ZUGANG DURCH											
ERR. NEUER GEBAEUDE	228795	41577	404643	178463	23430	29433	5960	58866	20899	12192	167314
BAUM. AN BEST. GEB.	7862	6364	54506	-10624	-93	11917	3061	23834	6569	3397	41296
- TOTALABGANG	8177	1559	20957	4980	552	1498	245	2996	1699	764	12981
BESTAND AM 31.12.1999	16583053	3136660	37240290	10240332	1210098	3372869	589822	6745738	2969852	1336754	20254220

KREISFREIE STAEDTE ZUSAMMEN

BESTAND AM 31.12.1998	3526363	977024	13643616	1638715	185022	533662	89008	1067324	1353986	702994	10937577
+ ZUGANG DURCH											
ERR. NEUER GEBAEUDE	35778	8346	96621	26518	3252	3036	592	6072	6224	4502	64031
BAUM. AN BEST. GEB.	859	1491	14962	-1017	62	791	218	1582	1085	1211	14397
- TOTALABGANG	2396	493	7462	1189	127	463	71	926	744	295	5347
BESTAND AM 31.12.1999	3561738	986720	13751588	1663422	188241	537491	89842	1074982	1360825	708637	11013184

LANDKREISE ZUSAMMEN

BESTAND AM 31.12.1998	12826526	2112777	23152991	8437985	1002228	2798862	491921	5597724	1589679	618635	9117281
+ ZUGANG DURCH											
ERR. NEUER GEBAEUDE	193017	33230	308022	151945	20178	26397	5368	52794	14675	7690	103283
BAUM. AN BEST. GEB.	7003	4873	39544	-9607	-155	11126	2843	22252	5484	2186	26899
- TOTALABGANG	5781	1066	13495	3791	425	1035	174	2070	955	468	7634
BESTAND AM 31.12.1999	13021315	2149940	23488702	8576910	1021857	2835378	499980	5670756	1609027	628117	9241036

-----  
1) OHNE WOHNHEIME.

1 ZUSAMMENFASSENDE UEBERSICHT  
1.7 BESTAND AN WOHNGBAEUDEN AM 31.12.1999  
KREISFREIE STAEDTE UND LANDKREISE

GEGENSTAND DER NACHWEISUNG	WOHNGBAEUDE 1)										
	ZUSAMMEN			DAVON							
				MIT 1 WOHNUNG		MIT 2 WOHNUNGEN			MIT 3 ODER MEHR WOHNUNGEN		
	GEBAEUDE	WOHN- FLAECHE	WOHNUNGEN	GEBAEUDE/ WOHNUNGEN	WOHN- FLAECHE	GEBAEUDE	WOHN- FLAECHE	WOHNUNGEN	GEBAEUDE	WOHN- FLAECHE	WOHNUNGEN
	ANZAHL	1000 M2	ANZAHL	1000 M2	ANZAHL	1000 M2	ANZAHL	1000 M2	ANZAHL	1000 M2	ANZAHL

NACHRICHTLICH:  
FRUEHERES BUNDESGBEIT

INSGESAMT											
BESTAND AM 31.12.1998	13660051	2572259	29457468	8466006	1025442	2865239	511155	5730478	2328806	1035665	15260983
+ ZUGANG DURCH											
ERR. NEUER GEBAEUDE	178408	33880	324539	136025	18470	24616	5129	49232	17767	10286	139282
BAUM. AN BEST. GEB.	4845	4611	34838	-10664	-305	10259	2721	20518	5250	2195	24984
- TOTALABGANG	5851	969	12097	3891	443	1094	178	2188	866	348	6018
BESTAND AM 31.12.1999	13839136	2610258	29810195	8588249	1043227	2899512	518943	5799024	2351375	1048097	15422922

KREISFREIE STAEDTE ZUSAMMEN

BESTAND AM 31.12.1998	3033781	803986	10919930	1436610	164678	485107	81617	970214	1112064	557692	8513106
+ ZUGANG DURCH											
ERR. NEUER GEBAEUDE	24033	6237	73143	16892	2144	2031	418	4062	5110	3675	52189
BAUM. AN BEST. GEB.	453	795	6552	-877	43	567	173	1134	763	579	6295
- TOTALABGANG	1791	314	4638	991	106	374	55	748	426	153	2899
BESTAND AM 31.12.1999	3057654	811060	10998892	1452058	166794	487806	82248	975612	1117790	562018	8571222

LANDKREISE ZUSAMMEN

BESTAND AM 31.12.1998	10626270	1768273	18537538	7029396	860765	2380132	429539	4760264	1216742	477973	6747877
+ ZUGANG DURCH											
ERR. NEUER GEBAEUDE	154375	27643	251996	119133	16325	22585	4711	45170	12657	6611	87093
BAUM. AN BEST. GEB.	4392	3816	28286	-9787	-348	9632	2548	19384	4487	1617	18689
- TOTALABGANG	4060	655	7459	2900	337	720	123	1440	440	195	3119
BESTAND AM 31.12.1999	10781482	1799198	18811303	7136191	876432	2411706	436695	4823412	1233585	486079	6851700

NEUE LAENDER UND BERLIN-OST

INSGESAMT											
BESTAND AM 31.12.1998	2692838	517542	7339139	1610694	161808	467285	69774	934570	614859	285964	4793875
+ ZUGANG DURCH											
ERR. NEUER GEBAEUDE	50387	7697	80104	42438	4961	4817	831	9634	3132	1906	28032
BAUM. AN BEST. GEB.	3017	1753	19668	40	212	1658	340	3316	1319	1202	16312
- TOTALABGANG	2326	591	8860	1089	108	404	67	808	833	415	6963
BESTAND AM 31.12.1999	2743917	526403	7430095	1652083	166872	473357	70879	946714	618477	288657	4831298

KREISFREIE STAEDTE ZUSAMMEN

BESTAND AM 31.12.1998	492582	173038	2723685	202105	20344	48555	7392	97110	241922	145302	2424471
+ ZUGANG DURCH											
ERR. NEUER GEBAEUDE	11745	2110	23478	9626	1108	1005	174	2010	1114	827	11842
BAUM. AN BEST. GEB.	406	696	8410	-140	19	224	45	448	322	632	8102
- TOTALABGANG	605	179	2824	198	21	89	16	178	318	142	2448
BESTAND AM 31.12.1999	504084	175660	2752696	211364	21447	49685	7594	99370	243035	146619	2441962

LANDKREISE ZUSAMMEN

BESTAND AM 31.12.1998	2200256	344504	4615453	1408589	141464	418730	62382	837460	372937	140661	2369404
+ ZUGANG DURCH											
ERR. NEUER GEBAEUDE	38642	5587	56626	32812	3852	3812	657	7624	2018	1079	16190
BAUM. AN BEST. GEB.	2611	1057	11258	180	193	1434	295	2868	997	570	8210
- TOTALABGANG	1721	412	6036	891	87	315	51	630	515	273	4515
BESTAND AM 31.12.1999	2239833	350743	4677399	1440719	145425	423672	63284	847344	375442	142038	2389336

1) OHNE WOHNHEIME.



## 2 WOHNUNGSBESTAND DEUTSCHLANDS NACH VERWALTUNGSBEZIRKEN

- WOHNUNGEN 1999 NACH DER ZAHL DER RAEUME -

GEGENSTAND DER NACHWEISUNG	WOHNUNGEN IN WOHN- UND NICHTWOHNGBAEUDEN 1)										RAEUME INS- GESAMT	WOHN- FLAECHE INS- GESAMT
	ZUSAMMEN	DAVON MIT ... RAEUMEN										
		1	2	3	4	5	6	7 ODER MEHR				
								WOH- NUNGEN	RAEUME			
								ANZAHL				

## BADEN-WUERTTEMBERG

## INSGESAMT

BESTAND AM 31.12.1998	4601207	122429	247883	820334	1337482	965598	558621	548860	4255762	20864603	412213
+ ZUGANG DURCH											
ERR. NEUER GEBAEUDE	51871	1059	3188	8788	11367	11072	8871	7526	57046	244899	5390
BAUM. AN BEST. GEB.	5548	145	415	725	225	807	895	2336	18966	32421	824
- TOTALABGANG	4341	116	177	911	1445	786	469	437	3412	19139	374

BESTAND AM 31.12.1999	4656326	123544	251395	829341	1348447	977090	568105	558404	4329231	21131456	418226
-----------------------	---------	--------	--------	--------	---------	--------	--------	--------	---------	----------	--------

## STADTKREISE ZUSAMMEN

BESTAND AM 31.12.1998	941028	42940	72626	233621	325984	153914	64063	47880	369581	3716520	72023
+ ZUGANG DURCH											
ERR. NEUER GEBAEUDE	6639	266	650	1788	1778	1067	643	447	3388	26623	579
BAUM. AN BEST. GEB.	642	-22	118	158	77	92	51	168	1332	3094	78
- TOTALABGANG	630	26	38	136	238	95	54	43	319	2580	48

BESTAND AM 31.12.1999	948637	43158	73396	235598	327979	155181	64792	48533	374576	3747893	72723
-----------------------	--------	-------	-------	--------	--------	--------	-------	-------	--------	---------	-------

## LANDKREISE ZUSAMMEN

BESTAND AM 31.12.1998	3660179	79489	175257	586713	1011498	811684	494558	500980	3886181	17148083	340190
+ ZUGANG DURCH											
ERR. NEUER GEBAEUDE	45232	793	2538	7000	9589	10005	8228	7079	53658	218276	4811
BAUM. AN BEST. GEB.	4906	167	297	567	148	715	844	2168	17634	29327	746
- TOTALABGANG	3711	90	139	775	1207	691	415	394	3093	16559	326

BESTAND AM 31.12.1999	3707689	80386	177999	593743	1020468	821909	503313	509871	3954655	17383563	345504
-----------------------	---------	-------	--------	--------	---------	--------	--------	--------	---------	----------	--------

## RB STUTTGART

BESTAND AM 31.12.1998	1727538	42221	86172	299621	535355	370823	204032	189314	1462650	7795805	150699
+ ZUGANG DURCH											
ERR. NEUER GEBAEUDE	19920	289	1013	3549	4801	4309	3338	2621	19755	93494	2022
BAUM. AN BEST. GEB.	1416	-7	137	156	-22	154	269	729	5830	8861	222
- TOTALABGANG	1818	54	68	433	589	322	194	158	1221	7840	147

BESTAND AM 31.12.1999	1747058	42449	87254	302895	539545	374964	207445	192506	1487014	7830326	152795
-----------------------	---------	-------	-------	--------	--------	--------	--------	--------	---------	---------	--------

REGION  
MITTLERER NECKAR

STADTKREIS STUTTGART	288150	12489	20604	66001	112393	47101	17563	11999	92727	1134882	21204
LANDKREISE											
BOEBLINGEN	157926	4545	8690	28013	46392	34586	19247	16453	125972	705916	13983
ESSLINGEN	226552	5920	12369	40904	69959	49750	26269	21381	163102	1002672	13426
GOEPPINGEN	111769	1809	4436	17277	34853	26065	14509	12820	98656	517959	9991
LUDWIGSBURG	222700	5522	11160	37917	70328	50790	26302	20681	157902	992569	19211
REMS-MURR-KREIS	181727	3860	8882	30171	57269	41578	21125	18842	144692	820545	15866

REGION  
FRANKEN

STADTKREIS HEILBRONN	55469	1187	2465	11166	20150	11235	5056	4210	32209	238935	4526
LANDKREISE											
HEILBRONN	133997	2085	5467	20192	33746	30961	20729	20817	160519	648277	12957
HOHENLOHEKREIS	43720	497	1693	6372	10450	9356	6650	8702	68442	219921	4337
SCHWABISCH HALL	76470	963	2709	10034	18980	17186	11913	14685	115875	385686	7527
MAIN-TAUBER-KREIS	57329	861	2314	8117	13551	11833	8539	12114	95606	290049	5731

REGION  
OSTWUERTTEMBERG

LANDKREISE											
HEIDENHEIM	59769	787	1971	8787	17443	13699	8670	8412	64829	286206	5501
OSTALBKREIS	131480	1924	4494	17944	34031	30824	20873	21390	166483	646709	12535

1) OHNE WOHNHEIME.

## 2 WOHNUNGSBESTAND DEUTSCHLANDS NACH VERWALTUNGSBEZIRKEN

- WOHNUNGEN 1999 NACH DER ZAHL DER RAEUME -

GEGENSTAND DER NACHWEISUNG	WOHNUNGEN IN WOHN- UND NICHTWOHNGBEAUDEN 1)										
	ZUSAMMEN	DAVON MIT ... RAEUMEN								RAEUME INS- GESAMT	WOHN- FLAECH- INS- GESAMT
		1	2	3	4	5	6	7 ODER MEHR			
								WOH- NUNGEN	RAEUME		
ANZAHL											1000 M2
RB KARLSRUHE											
BESTAND AM 31.12.1998	1212395	33691	72768	251418	354204	237591	133386	129337	1001896	5340464	107703
+ ZUGANG DURCH											
ERR. NEUER GEBAEUDE	11006	299	803	1956	2225	2334	1778	1611	12392	51403	1167
BAUM. AN BEST. GEB.	1340	47	81	147	85	202	197	581	4758	7940	204
- TOTALABGANG	894	34	57	195	296	147	88	77	589	3769	73
BESTAND AM 31.12.1999	1225384	34003	73651	253629	356836	240295	135417	131553	1019195	5402708	109137
DAVON:											
REGION											
MITTLERER OBERRHEIN											
STADTKREISE											
BADEN-BADEN	30522	723	2027	6935	9818	5802	2782	2435	18917	129473	2708
KARLSRUHE	138770	5842	9681	33997	48891	23379	9486	7494	57678	554248	11033
LANDKREISE											
KARLSRUHE	175387	2502	7641	27063	47181	40243	25630	25127	193719	836411	17237
RASTATT	96412	1054	4280	15976	29013	21383	12178	12528	96928	450505	9186
REGION											
UNTERER NECKAR											
STADTKREISE											
HEIDELBERG	67136	3838	6319	16901	19622	11054	5067	4335	33749	265088	5257
MANNHEIM	161746	8355	14930	51358	50425	22445	8673	5560	42632	600884	11864
LANDKREISE											
NECKAR-ODENWALD-KREIS	61011	599	2329	8282	14338	13188	9859	12416	97601	310150	6248
RHEIN-NECKAR-KREIS	234557	4199	11661	44636	65922	49172	30140	28827	222594	1074411	22047
REGION											
NORDSCHWARZWALD											
STADTKREIS											
PFORZHEIM	56575	1813	4178	15287	19734	8832	3618	3113	23969	224803	4435
LANDKREISE											
CALW	68539	2355	4037	11867	17208	14614	8851	9607	75231	316269	6290
ENZKREIS	82201	1305	3473	12785	21853	18924	12254	11607	89069	391231	7897
FREUDENSTADT	52528	1418	3095	8542	12831	11259	6879	8504	67108	249235	4933
RB FREIBURG											
BESTAND AM 31.12.1998	924301	28377	53266	158381	263087	193321	111924	115945	903022	4203571	84405
+ ZUGANG DURCH											
ERR. NEUER GEBAEUDE	11566	290	931	1904	2525	2438	1930	1548	11740	53474	1190
BAUM. AN BEST. GEB.	1524	-16	110	217	37	339	313	524	4225	8801	228
- TOTALABGANG	747	22	36	135	214	163	90	87	690	3400	70
BESTAND AM 31.12.1999	937115	28629	54300	160467	265635	196017	114120	117947	918421	4264396	85790
DAVON:											
REGION											
SUEDLICHER OBERRHEIN											
STADTKREIS											
FREIBURG I. BREISGAU	95889	6774	9917	22574	28679	14898	7542	5505	42888	371676	7321
LANDKREISE											
BREISGAU-HOCHSCHWARZWALD	100505	2933	6108	17398	26985	20359	12720	14002	109849	463247	9547
EMMENDINGEN	63933	1262	3127	10291	18412	13960	8072	8809	68329	298598	6078
ORTENAUKREIS	173226	3154	7555	26731	48229	38743	23077	25737	200890	824440	16758
REGION											
SCHWARZWALD-BAAR-HEUBERG											
LANDKREISE											
ROTTWEIL	60360	740	2062	7843	15789	14863	9238	9825	76083	297375	5842
SCHWARZWALD-BAAR-KREIS	95232	3221	5272	16542	28129	20122	10646	11300	87809	428202	8507
TUTTLINGEN	55747	726	1966	7267	14388	13446	8645	9309	72232	275343	5414
REGION											
HOCHRHEIN-BODENSEE											
LANDKREISE											
KONSTANZ	122983	5630	8468	22490	36440	24187	13585	12183	93971	532212	10659
LOERRACH	96650	2426	5824	17959	29380	19686	11154	10221	79223	430048	8638
WALDSHUT	72590	1763	4001	11372	19204	15753	9441	11056	87147	343255	7027

1) OHNE WOHNHEIME.

## 2 WOHNUNGSBESTAND DEUTSCHLANDS NACH VERWALTUNGSBEZIRKEN

- WOHNUNGEN 1999 NACH DER ZAHL DER RAEUME -

GEGENSTAND DER NACHWEISUNG	WOHNUNGEN IN WOHN- UND NICHTWOHNGBAUEUDEN 1)										
	ZUSAMMEN	DAVON MIT ... RAEUMEN								RAEUME INS- GESAMT	WOHN- FLAECHE INS- GESAMT
		1	2	3	4	5	6	7 ODER MEHR			
								WOH- NUNGEN	RAEUME		
ANZAHL											1000 M2
RB TUEBINGEN											
BESTAND AM 31.12.1998	736973	18140	35677	110914	184836	163863	109279	114264	888194	3524763	69406
+ ZUGANG DURCH											
ERR. NEUER GEBAEUDE	9379	181	441	1379	1816	1991	1825	1746	13159	46528	1012
BAUM. AN BEST. GEB.	1268	121	87	205	125	112	116	502	4153	6819	170
- TOTALABGANG	882	6	16	148	346	154	97	115	912	4130	83
BESTAND AM 31.12.1999	746769	18463	36190	112350	186431	165814	111123	116398	904601	3574026	70504
DAVON:											
REGION											
NECKAR-ALB											
LANDKREISE											
REUTLINGEN	118323	2338	5090	18943	32187	28458	16072	15235	117874	554691	10813
TUEBINGEN	88642	3936	6616	14777	21055	18516	12050	11692	90764	401363	7879
ZOLLERNALBKREIS	80816	1184	2724	9164	19928	19020	13561	15235	118307	408609	7973
REGION											
DONAU-ILLER											
STADTKREIS											
ULM	54380	2137	3275	11379	18267	10435	5005	3882	29807	227904	4374
LANDKREISE											
ALB-DONAU-KREIS	73430	906	2333	8465	16167	17395	13430	14734	114798	377988	7506
BIBERACH	74554	1193	2545	8976	15002	16983	14250	15605	121012	384646	7668
REGION											
BODENSEE-OBERSCHWABEN											
LANDKREISE											
BODENSEEKREIS	91495	2814	5816	16300	25583	18868	10882	11232	87466	412776	8304
RAVENSBURG	110225	2676	5824	17047	26390	23904	16325	18059	141003	529498	10512
SIGMARINGEN	54904	1279	1967	7299	11852	12235	9548	10724	83570	276551	5476
BAYERN											
INSGESAMT											
BESTAND AM 31.12.1998	5434752	173233	343522	1042879	1395672	1053040	679161	747245	5854749	24766517	493370
+ ZUGANG DURCH											
ERR. NEUER GEBAEUDE	67604	1209	4016	10614	12228	13541	12425	13571	108638	340888	7210
BAUM. AN BEST. GEB.	7442	154	614	1000	1138	576	1380	2580	21593	41687	936
- TOTALABGANG	2916	76	297	800	531	459	382	371	3052	12833	251
BESTAND AM 31.12.1999	5507881	174588	347852	1053693	1408914	1066997	692812	763025	5981928	25140812	501354
KREISFREIE STAEDTE ZUSAMMEN											
BESTAND AM 31.12.1998	1814823	113598	169673	488517	562295	271985	117718	91037	699813	6933721	132609
+ ZUGANG DURCH											
ERR. NEUER GEBAEUDE	14406	653	1386	4003	3557	2336	1521	950	7439	57907	1169
BAUM. AN BEST. GEB.	1263	101	100	232	269	116	162	283	2244	5869	144
- TOTALABGANG	1443	54	227	591	249	154	92	76	604	5203	90
BESTAND AM 31.12.1999	1829983	114298	170932	492161	566279	274582	119537	92194	708892	6996785	133921
LANDKREISE ZUSAMMEN											
BESTAND AM 31.12.1998	3619929	59635	173849	554362	833377	781055	561443	656208	5154936	17832796	360760
+ ZUGANG DURCH											
ERR. NEUER GEBAEUDE	53198	556	2630	6611	8671	11205	10904	12621	101199	282981	6041
BAUM. AN BEST. GEB.	6179	53	514	768	869	460	1218	2297	19349	35818	791
- TOTALABGANG	1473	22	70	209	282	305	290	295	2448	7630	161
BESTAND AM 31.12.1999	3677898	60290	176920	561532	842635	792415	573275	670831	5273036	18144027	367433
RB OBERBAYERN											
BESTAND AM 31.12.1998	1885788	96929	165858	415956	489467	325752	192555	199271	1559305	7977776	160542
+ ZUGANG DURCH											
ERR. NEUER GEBAEUDE	23068	537	1822	4720	4760	4238	3440	3551	28700	107911	2275
BAUM. AN BEST. GEB.	2227	80	232	388	470	70	369	618	5243	11395	264
- TOTALABGANG	1475	32	202	557	252	154	155	123	1020	5835	107
BESTAND AM 31.12.1999	1909639	97548	167707	420507	494445	329906	196209	203317	1592228	8091275	162975

1) OHNE WOHNHEIME.

## 2 WOHNUNGSBESTAND DEUTSCHLANDS NACH VERWALTUNGSBEZIRKEN

- WOHNUNGEN 1999 NACH DER ZAHL DER RAEUME -

WOHNUNGEN IN WOHN- UND NICHTWOHNGEBAEUDEN 1)											
GEGENSTAND DER NACHWEISUNG	ZUSAMMEN	DAVON MIT ... RAEUMEN								RAEUME INS- GESAMT	WOHN- FLAECHE INS- GESAMT  1000 M2
		1	2	3	4	5	6	7 ODER MEHR			
								WOH- NUNGEN	RAEUME		
ANZAHL											
DAVON:											
KREISFREIE STAEDTE											
INGOLSTADT	51954	1428	3738	11195	14700	10122	6165	4606	35179	224068	4342
BAD TOELZ-WOLFRATSHAUSEN	696554	64732	88467	203075	201923	87939	30560	19858	151746	2433384	46912
MUENCHEN	29752	1538	3252	7807	8710	4656	2145	1644	12712	115165	2248
LANDKREISE											
ALTOETTING	46360	685	2417	7926	11051	9383	6667	8231	64739	225157	4612
BAD TOELZ-WOLFRATSHAUSEN	49218	1636	3655	9408	12526	9225	5807	6961	55378	223619	4642
BERCHTESGADENER LAND	48308	1895	4375	11344	12211	7893	4440	6150	49280	208906	4193
DACHAU	51574	1124	2944	9743	13458	10513	6865	6927	53761	237589	4777
EBERSBERG	47880	1142	3066	7555	11168	9989	7411	7549	58540	227562	4657
EICHSTAETT	43189	648	1149	4145	7469	9912	9520	10346	81294	233231	4839
ERDING	42022	657	1807	5921	8583	8800	6823	9431	74690	215994	4431
FREISING	59984	1875	4239	9953	13447	12154	8614	9702	75686	282140	5782
FUERSTENFELDBRUCK	84836	2040	5700	15788	23309	17771	11183	9045	68934	378927	7653
GARMISCH-PARTENKIRCHEN	45457	2361	5095	11059	11799	6863	3772	4508	36222	186093	3798
LANDSBERG AM LECH	41669	716	1901	6020	9063	9910	6763	7296	56559	205517	4209
MIESBACH	42199	1635	3561	8607	10430	7423	4712	5831	46309	188594	3972
MUEHLDORF AM INN	44892	696	2174	7164	10228	8870	6832	8928	69395	222785	4592
MUENCHEN	128829	4575	9087	25495	34263	25552	15881	13976	108172	567504	11613
NEUBURG-SCHROBENHAUSEN	35779	378	1488	4810	7580	8125	6633	6765	52149	180676	3703
PFaffenHOFEN A.D. ILM	41316	319	1438	4833	8033	9775	8146	8772	68850	216427	4484
ROSENHEIM	94359	2355	5973	16441	21266	18712	13058	16554	131724	452320	9540
STARNBERG	53258	1659	3701	9451	12880	10722	7149	7697	60867	246304	5156
TRAUNSTEIN	76410	2397	5364	13332	17615	14052	9247	14463	115397	365260	7645
WEILHEIM-SCHONGAU	53840	1118	3116	9435	12733	11545	7816	8077	62845	254053	5165
RB NIEDERBAYERN											
BESTAND AM 31.12.1998	486251	9495	25224	72313	98102	98279	78604	104234	824292	2456601	50124
+ ZUGANG DURCH											
ERR. NEUER GEBAEUDE	8012	109	381	899	1160	1452	1685	2326	18943	44521	971
BAUM. AN BEST. GEB.	934	42	66	159	105	16	216	330	2840	5287	118
- TOTALABGANG	383	2	24	81	64	80	61	71	607	1922	40
BESTAND AM 31.12.1999	494815	9644	25648	73290	99303	99667	80444	106819	845468	2504489	51173
DAVON:											
KREISFREIE STAEDTE											
LANDSHUT	30823	887	2443	7251	8779	5633	3010	2820	21750	130617	2522
PASSAU	25659	2081	2367	5576	6239	4390	2388	2618	20786	105563	2062
STRAUBING	22144	642	1620	5491	5987	3853	2407	2138	16685	94725	1843
LANDKREISE											
DEGGENDORF	48649	763	2520	7371	10228	9857	7655	10255	81304	245347	4962
DINGOLFING-LANDAU	34188	265	1014	3113	5385	7934	6929	8948	70817	187633	3867
FREYUNG-GRAFENAU	34817	478	2005	5131	6924	6969	5450	7860	62923	178045	3588
KELHEIM	45072	565	2029	6118	8601	9613	7861	10285	80856	233468	4858
LANDSHUT	54974	435	1778	5963	9560	11800	11241	14197	111292	297858	6130
PASSAU	75899	1834	4172	10911	13853	14806	12634	17689	140087	388244	8025
REGEN	37157	651	2249	6250	8518	7132	5039	7318	59296	183161	3714
ROTTAL-INN	48892	727	2121	6482	8376	9701	8528	12957	102492	260084	5470
STRAUBING-BOGEN	36541	316	1330	3633	6253	7973	7302	9734	77180	199744	4131
RB OBERPFALZ											
BESTAND AM 31.12.1998	458606	9397	23281	76935	107702	99455	67890	73946	579937	2202124	44013
+ ZUGANG DURCH											
ERR. NEUER GEBAEUDE	6442	74	311	789	958	1484	1359	1467	11845	34314	740
BAUM. AN BEST. GEB.	653	-35	61	97	106	118	121	185	1658	3776	81
- TOTALABGANG	239	7	19	34	48	57	28	46	400	1192	26
BESTAND AM 31.12.1999	465495	9462	23634	77787	108718	101000	69342	75552	593040	2239055	44810
DAVON:											
KREISFREIE STAEDTE											
AMBERG	21450	321	1192	4895	6315	4467	2360	1900	14671	93816	1782
REGENSBURG	71251	5648	7109	19509	20367	10324	4560	3734	28714	267555	5135
WEIDEN I.D. OBERPFALZ	22321	548	1202	5502	6495	4281	2146	2147	16899	96618	1840
LANDKREISE											
AMBERG-SULZBACH	42975	246	1476	5850	9092	9912	7894	8505	66650	220690	4413
CHAM	54616	500	2915	7534	11508	12395	8783	10981	87096	276733	5673
NEUMARKT I.D. OBERPFALZ	48567	371	1569	5840	9239	11110	9267	11171	88012	257149	5343
NEUSTADT A.D. WALDNAAB	41582	271	1606	5639	9340	9466	6978	8282	65522	212480	4183
REGENSBURG	70119	951	2678	8972	14501	17485	12599	12933	100502	354748	7358
SCHWANDORF	58018	386	2202	8171	13573	14033	9580	10073	78999	230239	5821
TIRSCHENREUTH	34596	220	1685	5875	8288	7527	5175	5826	45975	169027	3263

1) OHNE WOHNHEIME.

2 WOHNUNGSBESTAND DEUTSCHLANDS NACH VERWALTUNGSBEZIRKEN  
- WOHNUNGEN 1999 NACH DER ZAHL DER RAEUME -

GEGENSTAND DER NACHWEISUNG	WOHNUNGEN IN WOHN- UND NICHTWOHNGEBAEUDEN 1)										WOHN- FLAECHE INS- GESAMT
	ZUSAMMEN	DAVON MIT ... RAEUMEN							RAEUME INS- GESAMT		
		1	2	3	4	5	6	7 ODER MEHR			
								WOH- NUNGEN		RAEUME	
RB OBERFRANKEN											
BESTAND AM 31.12.1998	496463	8261	21820	85546	127897	103800	68885	80254	630289	2382726	46315
+ ZUGANG DURCH											
ERR. NEUER GEBAEUDE	5173	123	282	666	898	1192	1040	972	7590	26067	539
BAUM. AN BEST. GEB.	702	13	29	-1	128	65	206	262	2094	4235	93
- TOTALABGANG	131	28	21	15	21	22	14	10	84	477	10
BESTAND AM 31.12.1999	502207	8369	22110	86196	128902	105035	70117	81478	639889	2412551	46937
DAVON:											
KREISFREIE STAEDTE											
BAMBERG	36162	1095	2217	8951	12172	6390	2807	2530	19647	149509	2827
BAYREUTH	37764	2874	2606	8319	11072	6559	3299	3035	23409	153329	2953
COBURG	22438	555	1582	4992	6394	4377	2348	2190	16937	97181	1858
HOF	26875	573	1714	7104	8464	4900	2225	1895	14701	111720	2125
LANDKREISE											
BAMBERG	55578	320	1510	5995	12480	13133	10619	11521	90542	291166	5852
BAYREUTH	45658	413	1780	6475	10128	10048	7363	9451	74674	233002	4620
COBURG	40081	450	1368	5966	9604	8390	6246	8057	63473	202399	3933
FORCHHEIM	45192	404	1562	6202	10201	10095	7393	9335	73518	231289	4666
HOF	52067	428	2232	9339	13544	11220	7258	8046	63076	249809	4709
KRONACH	32855	193	1072	4397	7192	7187	5466	7348	58028	171055	3343
KULMBACH	34845	372	1364	5605	8561	7272	5252	6419	50516	172547	3367
LICHTENFELS	30106	335	1119	4017	6764	6884	4776	6211	48916	153672	3032
MUNSIEDEL											
IM FICHELGEBOERGE	42586	357	1984	8834	12326	8580	5065	5440	42452	195873	3652
RB MITTELFRANKEN											
BESTAND AM 31.12.1998	764597	19807	38739	155464	230965	145951	86544	87127	677854	3414410	67159
+ ZUGANG DURCH											
ERR. NEUER GEBAEUDE	7761	176	296	1240	1545	1738	1631	1135	8634	37778	796
BAUM. AN BEST. GEB.	872	10	4	144	161	130	141	282	2262	4852	111
- TOTALABGANG	143	-	2	15	37	41	31	17	129	717	14
BESTAND AM 31.12.1999	773087	19993	39037	156833	232634	147778	88285	88527	688621	3456323	68052
DAVON:											
KREISFREIE STAEDTE											
ANSBACH	20352	302	795	3725	6902	4191	2358	2079	16068	91846	1761
ERLANGEN	51606	4376	4441	10559	15182	8509	4558	3981	30705	206261	3973
FUERTH	55488	1453	3219	14273	20344	9531	3937	2731	20802	224165	4310
NUERNBERG	253991	10052	17458	72422	91350	35698	15900	11111	84523	986047	18589
SCHWABACH	17989	280	698	3476	5644	4058	2153	1680	12843	80731	1581
LANDKREISE											
ANSBACH	70474	629	2084	8472	15327	16026	12208	15728	124087	368986	7503
ERLANGEN-HOECHSTADT	52488	705	1778	6466	11831	12654	9414	9640	74855	265592	5405
FUERTH	49209	428	1760	8066	15032	11342	6742	5839	44745	230181	4674
NEUSTADT A.D. AISCH-											
BAD WINDSHEIM	40703	255	1106	5330	9245	8951	6446	9370	74502	213370	4322
NUERNBERGER LAND	71464	834	2741	11879	20306	15872	10042	9790	75968	338757	6791
ROTH	49257	308	1335	6039	11831	12128	8505	9111	70888	250977	5110
WEISSENBURG-GUNZENHAUSEN	40066	371	1622	6126	9640	8818	6022	7467	58635	199410	4033
RB UNTERFRANKEN											
BESTAND AM 31.12.1998	565279	10039	24447	92941	144289	118340	80043	95180	751338	2738208	54142
+ ZUGANG DURCH											
ERR. NEUER GEBAEUDE	6856	66	345	913	1190	1371	1303	1668	13399	36327	736
BAUM. AN BEST. GEB.	959	10	81	77	77	151	137	426	3576	5864	125
- TOTALABGANG	129	1	9	26	22	21	20	30	240	650	12
BESTAND AM 31.12.1999	572965	10114	24864	93905	145534	119841	81463	97244	768073	2779749	54991
DAVON:											
KREISFREIE STAEDTE											
ASCHAFFENBURG	32801	713	1924	8113	10924	5878	2737	2512	19447	137855	2677
SCHWEINFURT	28030	541	1432	7874	10366	4313	1860	1644	12662	113878	2168
MUERZBURG	67610	4614	6253	17712	20519	9491	4646	4375	33960	261623	5030
LANDKREISE											
ASCHAFFENBURG	70134	551	2414	9338	17358	16832	11531	12110	94473	350644	7148
BAD KISSINGEN	47706	531	1858	7510	11757	9959	6924	9167	73208	238352	4737
HASSBERGE	34673	179	892	3999	6606	7209	5983	9805	80970	193297	3662
KITZINGEN	35685	291	1236	4944	8094	7765	5660	7695	62068	184824	3594
MAIN-SPESSART	54625	379	1778	7667	12690	12111	8993	11007	86494	278703	5564
MILTENBERG	52825	372	1859	7625	13541	12119	8168	9141	71432	262164	5298
RHOEN-GRABFELD	35329	264	1141	4453	7413	8099	6003	7956	62928	184998	3679
SCHWEINFURT	46841	396	1301	5499	11016	10988	8034	9607	74748	241451	4803
MUERZBURG	66706	1283	2776	9171	15250	15077	10924	12225	95683	331960	6631

1) OHNE WOHNHEIME.

## 2 WOHNUNGSBESTAND DEUTSCHLANDS NACH VERWALTUNGSBEZIRKEN

- WOHNUNGEN 1999 NACH DER ZAHL DER RAEUME -

GEGENSTAND DER NACHWEISUNG	WOHNUNGEN IN WOHN- UND NICHTWOHNGBAUEUDEN 1)										RAEUME INS- GESAMT	WOHN- FLAECHE INS- GESAMT
	ZUSAMMEN	DAVON MIT ... RAEUMEN										
		1	2	3	4	5	6	7 ODER MEHR				
								WOH- NUNGEN	RAEUME			
ANZAHL											1000 M2	
RB SCHWABEN												
BESTAND AM 31.12.1998	777768	19305	44153	143724	197250	161463	104640	107233	831734	3594672	71076	
+ ZUGANG DURCH												
ERR. NEUER GEBAEUDE	10292	124	579	1387	1717	2066	1967	2452	19527	53970	1152	
BAUM. AN BEST. GEB.	1095	34	141	136	91	26	190	477	3920	6278	144	
- TOTALABGANG	416	6	20	72	87	84	73	74	572	2040	42	
BESTAND AM 31.12.1999	789673	19458	44852	145175	199378	163770	106952	110088	854609	3657370	72418	
DAVON:												
KREISFREIE STAEDTE												
AUGSBURG	135551	6328	10354	38087	45625	20887	8490	5780	44128	523300	9722	
KAUFBEUREN	21028	440	1337	4790	6663	4260	2030	1508	11653	89269	1653	
KEMPTEN (ALLGAEU)	30602	1697	2234	7012	9638	5857	2287	1877	14481	123241	2381	
MEMMINGEN	19788	580	1278	4451	5505	4012	2161	1801	13784	85319	1627	
LANDKREISE												
AICHACH-FRIEDBERG	48939	522	1826	6246	10155	10953	8980	10257	80693	252870	5155	
AUGSBURG	98780	1295	3896	14938	24380	22617	15784	15870	122181	481391	9633	
DILLINGEN A.D. DONAU	37954	381	1460	4678	7347	8718	7267	8103	62540	196455	3922	
DONAU-RIES	53239	378	1706	6625	10504	12769	9497	11760	92534	279042	5546	
GUENZBURG	49942	529	2155	6921	10187	10770	9171	10209	78544	253770	5000	
LINDAU (BODENSEE)	36766	1280	3078	7500	9932	6891	3887	4198	32973	160414	3255	
NEU-ULM	69171	1181	3353	11260	16990	16334	10656	9397	71953	327186	6400	
OBERRALLGAEU	74644	3192	6976	15909	18504	13869	7670	8524	67279	321531	6556	
OSTALLGAEU	57603	1035	3033	9168	12716	12734	8836	10081	79263	281418	5788	
UNTERALLGAEU	55666	620	2166	7590	11232	13099	10236	10723	82603	282164	5781	
BERLIN												
INSGESAMT												
BESTAND AM 31.12.1998	1842017	24992	259947	676654	563377	223956	61152	31939	244680	6559728	127239	
+ ZUGANG DURCH												
ERR. NEUER GEBAEUDE	10708	810	1052	2680	2407	2442	927	390	2907	41261	892	
BAUM. AN BEST. GEB.	1924	-113	-394	857	936	379	125	134	1078	9137	246	
- TOTALABGANG	395	14	107	123	72	33	16	30	236	1382	32	
BESTAND AM 31.12.1999	1854254	25675	260498	680068	566648	226744	62188	32433	248429	6608744	128345	
BRANDENBURG												
INSGESAMT												
BESTAND AM 31.12.1998	1192997	8867	81922	287379	441064	231835	92953	48977	371994	4887991	88124	
+ ZUGANG DURCH												
ERR. NEUER GEBAEUDE	22402	221	998	3513	4918	7301	3922	1529	11546	104011	2223	
BAUM. AN BEST. GEB.	3340	65	431	733	1060	454	262	335	2652	13860	338	
- TOTALABGANG	2153	66	450	941	505	137	30	24	185	6859	134	
BESTAND AM 31.12.1999	1216598	9088	82904	290690	446539	239453	97107	50817	386008	4999037	90552	
KREISFREIE STAEDTE ZUSAMMEN												
BESTAND AM 31.12.1998	212128	2429	22667	60280	87076	29916	6894	2866	21907	789758	13543	
+ ZUGANG DURCH												
ERR. NEUER GEBAEUDE	2287	37	162	458	599	616	264	151	1172	9967	209	
BAUM. AN BEST. GEB.	673	-5	87	148	342	75	10	16	155	2571	70	
- TOTALABGANG	153	3	43	54	36	10	5	2	15	490	10	
BESTAND AM 31.12.1999	214935	2458	22873	60832	87981	30597	7163	3031	23219	801806	13813	
DAVON:												
BRANDENBURG AN DER HAVEL	44185	507	3676	15471	17626	4990	1370	545	4133	162079	2781	
COTTBUS	60288	551	6001	13107	27927	9410	2172	1120	8610	232274	3905	
FRANKFURT (ODER)	39952	1023	4900	11121	14864	5949	1557	538	4081	146810	2508	
POTSDAM	70510	377	8296	21133	27564	10248	2064	828	6395	260643	4620	

1) OHNE WOHNHEIME.

2 WOHNUNGSBESTAND DEUTSCHLANDS NACH VERWALTUNGSBEZIRKEN  
- WOHNUNGEN 1999 NACH DER ZAHL DER RAEUME -

GEGENSTAND DER NACHWEISUNG	WOHNUNGEN IN WOHN- UND NICHTWOHNGBAEUDEN 1)										
	ZUSAMMEN	DAVON MIT ... RAEUMEN								RAEUME INS- GESAMT	WOHN- FLAECHEN INS- GESAMT  1000 M2
		1	2	3	4	5	6	7 ODER MEHR			
								WOHN- NUNGEN	RAEUME		
ANZAHL											
LANDKREISE ZUSAMMEN											
BESTAND AM 31.12.1998	980869	6438	59255	227099	353988	201919	86059	46111	350087	4098233	74581
+ ZUGANG DURCH											
ERR. NEUER GEBAEUDE	20115	184	836	3055	4319	6685	3658	1378	10374	94044	2013
BAUM. AN BEST. GEB.	2667	70	344	585	718	379	252	319	2497	11289	268
- TOTALABGANG	2000	63	407	887	469	127	25	22	170	6369	124
BESTAND AM 31.12.1999	1001663	6630	60031	229858	358558	208856	89944	47786	362789	4197231	76739
DAVON:											
BARNIM	77197	576	4703	18823	28538	15655	6233	2669	19907	316183	5824
DAHME-SPREEWALD	67603	431	4694	15301	22649	14506	6669	3353	25302	284164	5350
ELBE-ELSTER	59951	303	2074	12274	20823	13128	6905	4444	33740	265375	4708
HAVELLAND	64682	458	3878	17427	23310	12022	5127	2460	18715	263322	4863
MAERKISCH-ODERLAND	83662	539	4712	17840	29493	18359	8204	4515	35516	357990	8640
OBERHAVEL	87988	991	5725	21202	31805	18136	6873	3256	24589	359774	6742
OBERSPREEWALD-LAUSITZ	70498	309	3334	18258	28045	12846	4867	2839	21571	288934	4963
ODER-SPREE	87427	528	5803	18602	33786	17522	7196	3990	30176	364046	6525
OSTPRIGNITZ-RUPPIN	50724	276	3114	11600	18314	10564	4338	2518	19148	212556	3945
POTSDAM-MITTELMARK	87081	547	4256	18350	27685	20887	10104	5252	39624	379532	7263
PRIGNITZ	47600	254	2201	11271	17314	9952	4259	2349	17771	200810	3628
SPREE-NEISSE	70998	276	5181	14880	24748	15488	6691	3734	28256	300112	5361
TELTOW-FLAEMING	74270	661	5296	17322	24596	15740	7165	3490	26250	309543	5734
UCKERMARK	71982	481	5060	16708	27452	14051	5313	2917	22224	294890	5191
BREMEN											
INSGESAMT											
BESTAND AM 31.12.1998	342555	8655	18952	89929	119347	63461	25736	16475	126630	1392085	25838
+ ZUGANG DURCH											
ERR. NEUER GEBAEUDE	2144	38	208	556	512	574	157	99	779	8761	182
BAUM. AN BEST. GEB.	153	5	20	37	1	8	21	61	480	806	21
- TOTALABGANG	107	-	7	16	35	16	16	17	126	504	11
BESTAND AM 31.12.1999	344745	8698	19173	90506	119825	64027	25898	16618	127763	1401148	26030
DAVON:											
KREISFREIE STAEDTE											
BREMEN	279641	7189	15931	72443	95572	52864	21530	14112	108606	1140774	21253
BREMERHAVEN	65104	1509	3242	18063	24253	11163	4368	2506	19157	260374	4776
HAMBURG											
INSGESAMT											
BESTAND AM 31.12.1998	847324	20324	64312	260738	296501	131970	43606	29873	231318	3269970	59927
+ ZUGANG DURCH											
ERR. NEUER GEBAEUDE	5741	120	390	1435	2029	1224	304	239	1828	23093	464
BAUM. AN BEST. GEB.	431	30	33	173	-19	56	49	109	935	2048	55
- TOTALABGANG	577	72	167	120	111	60	27	20	154	1826	37
BESTAND AM 31.12.1999	852919	20402	64568	262226	298400	133190	43932	30201	233927	3293285	60409
HESSEN											
INSGESAMT											
BESTAND AM 31.12.1998	2677910	69282	140819	536848	765248	524134	298654	342925	2692489	12127539	240353
+ ZUGANG DURCH											
ERR. NEUER GEBAEUDE	26292	569	1790	4836	5807	5184	4032	4074	32170	124167	2695
BAUM. AN BEST. GEB.	4934	188	424	515	740	821	681	1565	13013	26745	635
- TOTALABGANG	1320	126	93	364	252	153	185	147	1153	5440	93
BESTAND AM 31.12.1999	2709516	70058	143008	542140	772093	530339	303448	348430	2736622	12279871	243741
KREISFREIE STAEDTE ZUSAMMEN											
BESTAND AM 31.12.1998	696641	32560	57269	204684	235583	101619	36315	28611	221923	2651390	49909
+ ZUGANG DURCH											
ERR. NEUER GEBAEUDE	4435	208	546	1335	1154	656	332	204	1561	16754	356
BAUM. AN BEST. GEB.	1052	126	211	126	257	153	67	112	964	4085	96
- TOTALABGANG	260	23	20	64	101	20	11	21	163	988	19
BESTAND AM 31.12.1999	703350	33005	58008	206381	237429	102748	36867	28912	224333	2677155	50471

1) OHNE WOHNHEIME.

2 WOHNUNGSBESTAND DEUTSCHLANDS NACH VERWALTUNGSBEZIRKEN  
- WOHNUNGEN 1999 NACH DER ZAHL DER RAEUME -

GEGENSTAND DER NACHWEISUNG	WOHNUNGEN IN WOHN- UND NICHTWOHNGBAEUDEN 1)										
	ZUSAMMEN	DAVON MIT ... RAEUMEN								RAEUME INS- GESAMT	WOHN- FLAECHE INS- GESAMT
		1	2	3	4	5	6	7 ODER MEHR			
								WOH- NUNGEN	RAEUME		
ANZAHL											1000 M2
LANDKREISE ZUSAMMEN											
BESTAND AM 31.12.1998	1981269	36722	83550	332164	529665	422515	262339	314314	2470566	9476149	190444
+ ZUGANG DURCH											
ERR. NEUER GEBAEUDE	21857	361	1244	3501	4653	4528	3700	3870	30609	107413	2338
BAUM. AN BEST. GEB.	3882	62	213	389	483	668	614	1453	12049	22660	539
- TOTALABGANG	1060	103	73	300	151	133	174	126	990	4452	75
BESTAND AM 31.12.1999	2006166	37053	85000	335759	534664	427591	266581	319518	2512289	9602716	193270
RB DARMSTADT											
BESTAND AM 31.12.1998	1691277	49579	101995	378996	512816	316149	163587	168155	1311306	7315394	145010
+ ZUGANG DURCH											
ERR. NEUER GEBAEUDE	16001	447	1235	3271	3958	2950	2203	1937	15139	71669	1546
BAUM. AN BEST. GEB.	2882	195	334	290	455	446	349	813	6747	14624	362
- TOTALABGANG	1054	77	70	320	201	116	158	112	884	4393	71
BESTAND AM 31.12.1999	1710681	50279	103499	382538	517566	319770	166230	170799	1332356	7403741	146975
DAVON:											
KREISFREIE STAEDTE											
DARMSTADT	73252	4580	6719	17863	22967	11981	4992	4150	32130	285462	5510
FRANKFURT AM MAIN	338180	17948	31457	108701	112433	43485	13639	10517	82020	1237976	22965
OFFENBACH AM MAIN	57113	2048	4088	17551	20609	7982	2750	2085	16164	217887	4113
WIESBADEN	134295	4521	10297	38164	44402	21145	8870	6896	53179	529339	10315
LANDKREISE											
BERGSTRASSE	111872	1758	4490	18259	30944	25184	14853	16384	128226	532555	10842
DARMSTADT-DIEBURG	118026	2006	5036	19119	31358	26393	16382	17732	138442	563566	11490
GROSS-GERAU	108044	2931	5624	21437	33528	21863	11409	11252	87136	477507	9394
HOCHTAUNUSKREIS	103961	2267	5566	20557	29759	20224	12252	13336	104279	473017	9762
MAIN-KINZIG-KREIS	176473	2723	7589	31998	52245	37631	21129	23158	181157	818961	16496
MAIN-TAUNUS-KREIS	93822	2472	4758	19354	29964	21512	11090	10672	82143	446149	9043
ODENWALDKREIS	40890	481	1702	6273	9888	8661	6024	7861	62316	204021	4192
OFFENBACH	151771	3458	8066	30907	47572	31196	15677	14895	115257	667898	13427
RHEINGAU-TAUNUS-KREIS	77755	1300	3353	13501	20685	17055	10341	11520	90117	368687	7575
WETTERAUKREIS	119227	1786	4754	18854	31212	25458	16822	20341	159790	580716	11851
RB GIESSEN											
BESTAND AM 31.12.1998	436610	11418	19041	67828	101869	88337	62809	85308	674943	2153942	43019
+ ZUGANG DURCH											
ERR. NEUER GEBAEUDE	4871	65	293	711	903	918	856	1125	9029	25151	551
BAUM. AN BEST. GEB.	1023	31	51	77	193	156	139	376	3220	5970	139
- TOTALABGANG	157	44	11	19	38	17	13	15	115	553	12
BESTAND AM 31.12.1999	442357	11472	19374	68598	102929	89394	63794	86796	687093	2184557	43698
DAVON:											
LANDKREISE											
GIESSEN	115946	6153	7060	20394	28670	22046	13841	17782	140353	529764	10534
LAHN-DILL-KREIS	108666	1082	3511	16887	25709	23188	17029	21260	166584	546299	10817
LIMBURG-WEILBURG	72344	812	2621	10808	16408	15364	11514	14817	116784	366798	7497
MARBURG-BIEDENKOPF	99985	3139	4867	14899	22662	19404	13948	21066	168107	497033	9844
VOGELSBERGKREIS	45416	286	1315	5610	9480	9392	7462	11871	95265	244663	5007
RB KASSEL											
BESTAND AM 31.12.1998	550023	8285	19783	90024	150563	119648	72258	89462	706240	2658203	52324
+ ZUGANG DURCH											
ERR. NEUER GEBAEUDE	5420	57	262	854	946	1316	973	1012	8002	27347	598
BAUM. AN BEST. GEB.	1029	-38	39	148	92	219	193	376	3046	6151	135
- TOTALABGANG	109	5	12	25	13	20	14	20	154	494	10
BESTAND AM 31.12.1999	556478	8307	20135	91004	151598	121175	73424	90835	717173	2691573	53068
DAVON:											
KREISFREIE STADT											
KASSEL	100510	3908	5447	24102	37018	18155	6616	5264	40840	406491	7568
LANDKREISE											
FULDA	92477	1007	3495	13873	23267	21025	14250	15560	122543	455852	9156
HERSFELD-ROTENBURG	55641	484	1428	8143	13288	12329	8586	11383	89860	283942	5592
KASSEL	106963	770	3096	15378	29041	26367	14955	17356	135679	526504	10422
SCHWALM-EDER-KREIS	76880	489	2054	10427	17730	17399	11721	17060	135703	399822	8008
HALDECK-FRANKENBERG	72429	1190	3100	10869	17311	14485	10085	15389	123227	365403	7363
WERRA-MEISSNER-KREIS	51578	459	1515	8212	13943	11415	7211	8823	69321	253559	4958

1) OHNE WOHNHEIME.



2 WOHNUNGSBESTAND DEUTSCHLANDS NACH VERWALTUNGSBEZIRKEN  
- WOHNUNGEN 1999 NACH DER ZAHL DER RAEUME -

GEGENSTAND DER NACHWEISUNG	WOHNUNGEN IN WOHN- UND NICHTWOHNUNGSBEBAUUNGEN 1)										
	ZUSAMMEN	DAVON MIT ... RAEUMEN								RAEUME INS- GESAMT	WOHN- FLAECHE INS- GESAMT
		1	2	3	4	5	6	7 ODER MEHR			
								WOH- NUNGEN	RAEUME		
ANZAHL											1000 M2
MECKLENBURG-VORPOMMERN											
INSGESAMT											
BESTAND AM 31.12.1998	829129	19223	54631	210590	299919	156947	58686	29133	218113	3314895	58640
+ ZUGANG DURCH											
ERR. NEUER GEBAEUDE	12866	292	1242	2396	2670	3727	1912	627	4632	55383	1160
BAUM. AN BEST. GEB.	1878	97	389	533	378	191	138	152	1106	6875	172
- TOTALABGANG	1144	58	118	379	334	229	19	7	55	4081	73
BESTAND AM 31.12.1999	842741	19563	56147	213140	302633	160636	60717	29905	223796	3373087	59899
KREISFREIE STAEDTE ZUSAMMEN											
BESTAND AM 31.12.1998	286107	13458	21159	82617	112211	44045	9511	3106	23095	1052857	17299
+ ZUGANG DURCH											
ERR. NEUER GEBAEUDE	3415	65	225	668	928	1020	398	111	811	14530	303
BAUM. AN BEST. GEB.	354	19	31	190	94	4	-2	18	133	1168	41
- TOTALABGANG	512	50	37	197	129	85	10	4	33	1749	31
BESTAND AM 31.12.1999	289364	13492	21378	83278	113104	44984	9897	3231	24006	1066806	17611
DAVON:											
GREIFSWALD	29006	1321	1964	8065	11435	4768	1064	389	2907	108315	1765
NEUBRANDENBURG	37033	1563	3027	8932	16646	5237	1057	571	4272	137796	2317
ROSTOCK	109696	6522	7281	31650	41636	18047	3665	895	6641	401444	6565
SCHWERIN	56950	2013	4846	16851	21555	8850	2178	657	4880	210676	3491
STRALSUND	31506	1207	2150	9492	12339	4726	1170	422	3118	117107	1975
WISMAR	25173	866	2110	8288	9493	3356	763	297	2188	91468	1499
LANDKREISE ZUSAMMEN											
BESTAND AM 31.12.1998	543022	5765	33472	127973	187708	112902	49175	26027	195018	2262038	41341
+ ZUGANG DURCH											
ERR. NEUER GEBAEUDE	9451	227	1017	1728	1742	2707	1514	516	3821	40853	857
BAUM. AN BEST. GEB.	1524	78	358	343	284	187	140	134	973	5707	132
- TOTALABGANG	632	8	81	182	205	144	9	3	22	2332	42
BESTAND AM 31.12.1999	553377	6071	34769	129862	189529	115652	50820	26674	199790	2306281	42288
DAVON:											
BAD DOBERAN	49725	658	3379	9896	15664	11496	5517	3115	23246	213588	4032
DEMMIN	42992	457	2342	11048	15623	8244	3529	1749	13064	176235	3208
GUESTROW	50768	645	2731	12433	18655	10097	4104	2103	15838	208973	3712
LUDWIGSLUST	56918	453	2882	11820	19408	13046	6020	3289	24714	245373	4564
MECKLENBURG-STRELITZ	38283	353	2328	9628	13619	7185	3508	1662	12470	157812	2904
MUERITZ	32694	406	2655	8113	11546	6260	2392	1322	9913	131804	2410
NORDVORPOMMERN	52282	597	3285	13266	16606	10806	5028	2694	20195	217782	4001
NORDWESTMECKLENBURG	51355	296	2582	10853	16872	11927	5718	3107	23352	222802	4126
OSTVORPOMMERN	53004	515	3754	13899	17807	10237	4372	2420	18034	216399	3973
PARCHIM	47293	467	2050	10294	16570	10672	4745	2495	18664	202223	3743
RUEGEN	38826	909	4377	9414	12556	7684	2565	1321	9918	151857	2689
UECKER-RANDOW	39237	315	2404	9198	14603	7998	3322	1397	10382	161433	2928
NIEDERSACHSEN											
INSGESAMT											
BESTAND AM 31.12.1998	3465135	61723	152760	600938	979401	746718	433478	490117	3859533	16281652	322084
+ ZUGANG DURCH											
ERR. NEUER GEBAEUDE	48963	971	2259	6480	9227	13346	8030	8650	68521	245268	5390
BAUM. AN BEST. GEB.	6306	214	1083	721	636	900	759	1993	17639	33780	768
- TOTALABGANG	116	2	9	27	21	24	10	23	173	538	12
BESTAND AM 31.12.1999	3520315	62917	156109	608112	989243	760940	442257	500737	3945520	16560205	328230
KREISFREIE STAEDTE ZUSAMMEN											
BESTAND AM 31.12.1998	785625	22149	48856	192236	280507	136632	59013	46232	357035	3212870	60320
+ ZUGANG DURCH											
ERR. NEUER GEBAEUDE	6653	270	657	1446	2015	1411	483	371	2863	26798	572
BAUM. AN BEST. GEB.	490	55	62	72	33	95	52	121	1197	2511	62
- TOTALABGANG	12	-	1	2	3	1	-	5	38	63	1
BESTAND AM 31.12.1999	792756	22474	49574	193752	282552	138137	59548	46719	361057	3242116	60953
LANDKREISE ZUSAMMEN											
BESTAND AM 31.12.1998	2679510	39574	103904	408702	698894	610086	374465	443885	3502498	13068782	261764
+ ZUGANG DURCH											
ERR. NEUER GEBAEUDE	42310	701	1602	5034	7212	11935	7547	8279	65658	218470	4818
BAUM. AN BEST. GEB.	5816	159	1021	649	603	805	707	1872	16442	31269	706
- TOTALABGANG	104	2	8	25	18	23	10	18	135	475	11
BESTAND AM 31.12.1999	2727559	40443	106535	414360	706691	622803	382709	454018	3584463	13318089	267278

1) OHNE WOHNHEIME.

## 2 WOHNUNGSBESTAND DEUTSCHLANDS NACH VERWALTUNGSBEZIRKEN

- WOHNUNGEN 1999 NACH DER ZAHL DER RAEUME -

GEGENSTAND DER NACHWEISUNG	WOHNUNGEN IN WOHN- UND NICHTWOHNGEBAEUDEN 1)										
	ZUSAMMEN	DAVON MIT ... RAEUMEN								RAEUME INS- GESAMT	WOHN- FLAECH E INS- GESAMT
		1	2	3	4	5	6	7 ODER MEHR			
								WOH- NUNGEN	RAEUME		
ANZAHL											1000 M2
RB BRAUNSCHWEIG											
BESTAND AM 31.12.1998	776327	19889	36344	143557	245089	156664	84117	90667	710754	3502380	67164
+ ZUGANG DURCH											
ERR. NEUER GEBAEUDE	7678	349	345	946	1397	2190	1285	1166	9013	37138	844
BAUM. AN BEST. GEB.	1026	56	75	111	115	218	136	315	2787	5692	141
- TOTALABGANG	24	-	1	8	6	4	2	3	24	106	2
BESTAND AM 31.12.1999	785007	20294	36763	144606	246595	159068	85536	92145	722530	3545104	68146
DAVON:											
KREISFREIE STAEDTE											
BRAUNSCHWEIG	132392	4560	8485	32388	49420	21878	8804	6857	52697	531285	9937
SALZGITTER	53310	863	2130	9793	22272	10277	4346	3629	28295	229346	4121
WOLFSBURG	59035	946	2791	11549	22547	11438	5014	4750	36623	255260	4739
LANDKREISE											
GIFHORN	67871	699	2106	8499	16449	16190	11177	12751	100267	344483	7195
GOETTINGEN	119951	7382	7032	21486	32727	23778	13005	14541	114276	528008	10136
GOSLAR	82795	3233	5504	17485	24680	15525	8009	8359	65862	356957	6744
HELMSTEDT	45949	344	1461	8046	13160	10906	5931	6101	47660	217820	4205
NORTHEIM	66593	669	2100	10521	18271	13867	8764	12401	98627	330062	6404
OSTERODE AM HARZ	42480	564	1727	8083	12727	8453	4926	6000	47261	198257	3760
PEINE	58095	520	1711	8449	16709	13557	8215	8934	69742	282942	5617
WOLFENBUETTEL	56536	514	1716	8307	17633	13199	7345	7822	61220	270684	5287
RB HANNOVER											
BESTAND AM 31.12.1998	991649	17269	46728	195555	316112	200176	105063	110746	870541	4463637	87619
+ ZUGANG DURCH											
ERR. NEUER GEBAEUDE	12013	292	656	2221	3068	2965	1391	1420	11281	54991	1167
BAUM. AN BEST. GEB.	1138	40	116	199	161	200	178	244	1987	5568	131
- TOTALABGANG	2	-	1	-	-	-	-	1	7	9	0
BESTAND AM 31.12.1999	1004799	17602	47499	197975	319341	203341	106632	112409	883802	4524198	88918
DAVON:											
KREISFREIE STADT											
HANNOVER	281656	8601	20297	78602	106603	41428	15682	10443	80873	1093518	20647
LANDKREISE											
DIEPHOLZ	83575	636	2248	10182	18646	21177	13275	17411	138127	433924	9044
HAMELN-PYRMONT	77985	1213	3382	15165	23177	16183	8988	9877	77928	358951	6971
HANNOVER	270010	3922	11248	45985	86977	60846	31247	29785	231885	1235878	24798
HILDESHEIM	132652	1743	5431	24155	41082	27680	15513	17048	133769	614645	11924
HOLZMINDEN	37032	254	1107	6041	10215	8152	5100	6163	48772	181583	3482
NIEENBURG (WESER)	49294	419	1357	6101	11881	11413	7493	10630	84910	255893	5127
SCHAUMBURG	72595	814	2429	11744	20760	16462	9334	11052	87538	349796	6923
RB LUENEBURG											
BESTAND AM 31.12.1998	706323	9997	28560	108431	180805	168655	100654	109161	861954	3424963	69271
+ ZUGANG DURCH											
ERR. NEUER GEBAEUDE	12978	139	597	1535	2201	4170	2237	2099	16623	65637	1455
BAUM. AN BEST. GEB.	2351	109	747	202	243	242	215	593	5012	10693	230
- TOTALABGANG	33	-	4	8	4	7	5	5	39	152	3
BESTAND AM 31.12.1999	721642	10253	29915	110220	183245	173060	103101	111848	883550	3501179	70953
DAVON:											
LANDKREISE											
CELLE	79218	1074	3158	12784	20992	17814	11344	12052	95161	382005	7555
CUXHAVEN	93158	1650	4519	14410	24197	21966	12994	13422	105985	444485	8849
HARBURG	99442	1416	3903	15272	26217	26291	13910	12433	97074	471895	9913
LUECHOW-DANNENBERG	24326	192	811	3900	6242	4996	3433	4752	38132	122192	2481
LUENEBURG	72579	2022	3446	13517	19003	16283	9336	8972	70237	333145	6629
OSTERHOLZ	43196	307	1298	5662	10366	11504	7238	6821	53467	215768	4453
ROTENBURG (WUEMME)	64914	602	2940	7925	13004	15146	10466	14831	119033	339832	6997
SOLTAU-FALLINGBOSTEL	61630	755	2552	9045	16622	13651	8606	10399	82403	301776	5954
STADE	82980	1035	3525	13069	21750	21612	11316	10673	83052	393300	7962
UELZEN	45295	697	1947	7585	11896	9422	5912	7836	63130	220642	4411
VERDEN	54904	503	1816	7051	12956	14375	8546	9657	75876	276139	5748

1) OHNE WOHNHEIME.

## 2 WOHNUNGSBESTAND DEUTSCHLANDS NACH VERWALTUNGSBEZIRKEN

- WOHNUNGEN 1999 NACH DER ZAHL DER RAEUME -

GEGENSTAND DER NACHWEISUNG	WOHNUNGEN IN WOHN- UND NICHTWOHNGBAUEUDEN 1)										
	ZUSAMMEN	DAVON MIT ... RAEUMEN								RAEUME INS- GESAMT	WOHN- FLAECHE INS- GESAMT
		1	2	3	4	5	6	7 ODER MEHR			
								WOH- NUNGEN	RAEUME		
ANZAHL											1000 M2
RB WESER-EMS											
BESTAND AM 31.12.1998	990836	14568	41128	153335	237395	221223	143644	179543	1416284	4890672	98030
+ ZUGANG DURCH											
ERR. NEUER GEBAEUDE	16294	191	661	1778	2561	4021	3117	3965	31604	87502	1924
BAUM. AN BEST. GEB.	1791	9	145	209	117	240	230	841	7853	11827	266
- TOTALABGANG	57	2	3	11	11	13	3	14	103	271	6
BESTAND AM 31.12.1999	1008867	14768	41932	155311	240062	225471	146988	184335	1455638	4989734	100214
DAVON:											
KREISFREIE STAEDTE											
DELMEHORST	35473	401	1407	7292	10901	8388	4079	3005	23005	158114	3027
EMDEN	24009	391	1093	5059	7032	5709	2708	2017	15607	106282	1973
OLDENBURG (OLDENBURG)	79327	2624	4946	17388	22376	15936	8665	7392	56745	342599	6545
OSNABRUECK	81924	3441	5921	18920	25896	15183	6744	5819	45672	337678	6487
WILHELMSHAVEN	45630	647	2504	12761	15505	7900	3506	2807	21540	188034	3476
LANDKREISE											
AMMERLAND	45882	604	1388	5987	9817	11149	7945	8992	70279	234303	4822
AURICH	83253	1151	4113	12189	19480	18762	13703	13855	107518	407410	8235
CLOPPENBURG	48710	248	960	4033	7951	10918	8316	16284	131938	282495	5320
EMSLAND	108128	701	2698	10687	20029	22984	18788	32241	256865	602787	12286
FRIESLAND	47382	565	2109	7128	11528	11660	7188	7204	55715	229422	4546
GRAFSAFT BENTHEIM	48722	307	1486	5705	9439	11205	8662	11918	93865	260012	5236
LEER	65135	502	2256	9482	14643	15882	11117	11253	87403	325547	6512
OLDENBURG (OLDENBURG)	48044	317	1147	5299	9756	12652	8176	10697	84775	254623	5333
OSNABRUECK	133465	1342	4393	16812	30844	32145	20272	27657	219586	685883	14116
VECHTA	42254	422	1076	4365	6623	9097	7183	13488	109373	240117	5121
WESERMARSCH	42631	345	2023	7151	11890	10250	5746	5226	40640	199770	3920
WITTMUND	28898	760	2412	5053	6352	5651	4190	4480	35112	134658	2659

## NORDRHEIN-WESTFALEN

INSGESAMT											
BESTAND AM 31.12.1998	7987749	177989	489855	1877590	2478138	1500392	755981	707804	5500807	34241674	663200
+ ZUGANG DURCH											
ERR. NEUER GEBAEUDE	82672	962	5024	15117	19275	19899	13315	9080	70701	383547	8240
BAUM. AN BEST. GEB.	7316	132	614	1248	1370	1260	1039	1653	13851	36969	863
- TOTALABGANG	3460	189	526	743	876	533	282	311	2510	13841	276
BESTAND AM 31.12.1999	8074567	178900	494971	1893215	2498031	1521083	770114	718253	5583076	34649786	672052
KREISFREIE STAEDTE ZUSAMMEN											
BESTAND AM 31.12.1998	3689521	121518	302095	1078780	1240268	565028	219680	162152	1250359	14316699	270535
+ ZUGANG DURCH											
ERR. NEUER GEBAEUDE	25032	516	2332	6368	7116	4839	2588	1273	9570	102041	2188
BAUM. AN BEST. GEB.	2086	27	288	463	482	342	157	327	2629	9201	219
- TOTALABGANG	1489	72	376	415	328	145	66	87	675	5177	102
BESTAND AM 31.12.1999	3715280	121995	304343	1085199	1247571	570077	222415	163680	1262014	14423451	272852
LANDKREISE ZUSAMMEN											
BESTAND AM 31.12.1998	4298228	56471	187760	798810	1237870	935364	536301	545652	4250448	19924975	392665
+ ZUGANG DURCH											
ERR. NEUER GEBAEUDE	57640	446	2692	8749	12159	15060	10727	7807	61131	281506	6052
BAUM. AN BEST. GEB.	5230	105	326	785	888	918	882	1326	11222	27768	644
- TOTALABGANG	1971	117	150	328	548	388	216	224	1835	8664	175
BESTAND AM 31.12.1999	4359287	56905	190628	808016	1250460	951006	547699	554573	4321062	20226335	399200
RB DUESSELDORF											
BESTAND AM 31.12.1998	2483373	58566	179053	669396	813532	432341	186877	143608	1107234	10069189	193652
+ ZUGANG DURCH											
ERR. NEUER GEBAEUDE	18800	141	1169	3797	5088	4280	2865	1460	11225	84037	1823
BAUM. AN BEST. GEB.	1249	32	105	204	256	254	114	284	2261	6093	146
- TOTALABGANG	980	110	160	286	200	112	65	47	389	3427	68
BESTAND AM 31.12.1999	2502597	58629	180167	673111	818767	436815	189796	145312	1120390	10156605	195567
DAVON:											
KREISFREIE STAEDTE											
DUESSELDORF	315546	16407	36350	104647	95714	39423	13310	9695	75305	1138184	22289
DUISBURG	254070	4626	16122	79475	96509	37422	11979	7937	60789	981104	17783
ESSEN	312145	6756	25498	99211	109289	45070	16048	10273	79290	1193469	22211
KREFELD	118471	3426	9040	33855	36922	19906	9211	6111	46365	472520	9172
MOENCHENGLADBACH	122463	2687	8634	32006	37933	22274	10247	8682	67108	507665	9667
MUELHEIM A.D. RUHR	88839	1508	6149	25372	31232	14467	5931	4180	32487	355258	6821
OVERHAUSEN	102867	1593	6014	27289	40602	17270	6123	3976	30176	411160	7486
REMSCHIED	58488	894	4215	17193	18586	9949	4422	3229	24923	236447	4417
SOLINGEN	76967	1497	6303	22276	25695	12090	5219	3887	29862	305337	5729
WUPPERTAL	187848	5291	18695	57586	58762	28555	10927	8032	62317	721141	13666

1) OHNE WOHNHEIME.

## 2 WOHNUNGSBESTAND DEUTSCHLANDS NACH VERWALTUNGSBEZIRKEN

- WOHNUNGEN 1999 NACH DER ZAHL DER RAEUME -

GEGENSTAND DER NACHWEISUNG	WOHNUNGEN IN WOHN- UND NICHTWOHNGBEAUDEN 1)										RAEUME INS- GESAMT	WOHN- FLAECHE INS- GESAMT
	ZUSAMMEN	DAVON MIT ... RAEUMEN										
		1	2	3	4	5	6	7 ODER MEHR				
								WOH- NUNGEN	RAEUME			
										ANZAHL		
											1000 M2	
LANDKREISE												
KLEVE	117256	776	3944	18017	29097	29875	17726	17821	138327	573161	11562	
METTAMN	232489	5387	15151	55975	75962	44975	20673	14366	110187	966562	19207	
NEUSS	194901	4276	10641	39469	61725	41086	21433	16271	124571	849464	17178	
VIERSEN	127849	1286	5563	25552	36059	30698	16258	12433	95497	579839	11498	
WESEL	192398	2219	7848	35188	64680	43755	20289	18419	142586	865294	16881	
RB KOELN												
BESTAND AM 31.12.1998	1898580	60510	131217	429440	548085	362657	198528	168143	1296835	8104892	159686	
+ ZUGANG DURCH												
ERR. NEUER GEBAEUDE	21378	457	1552	4227	4923	4928	3095	2196	17113	96257	2094	
BAUM. AN BEST. GEB.	1747	7	248	423	325	142	195	407	3453	8405	195	
- TOTALABGANG	840	34	147	144	223	137	66	89	706	3439	67	
BESTAND AM 31.12.1999	1921000	60946	132874	433949	553143	367603	201808	170677	1316863	8206839	161920	
DAVON:												
KREISFREIE STAEDTE												
AACHEN	124780	9469	13856	34555	33783	17899	8433	6785	52424	468495	9089	
BONN	152133	9556	15090	36658	42824	25335	11969	10701	83375	602870	11829	
KOELN	500112	26398	51141	152491	157610	68218	26269	17985	138552	1853849	35608	
LEVERKUSEN	74835	1536	4686	18896	26556	13063	5910	4188	32257	306852	5885	
LANDKREISE												
AACHEN	131353	1632	6219	28153	39519	27744	15223	12863	98925	585588	11277	
DUEREN	108843	1317	4376	18769	29154	24812	16131	14284	110106	513944	10215	
ERFTKREIS	186858	2960	8559	33931	56058	44359	23208	17783	135626	842772	16904	
EUSKIRCHEN	73407	649	2728	11553	17939	17195	11955	11388	89043	353268	7257	
HEINSBERG	98806	654	2792	13660	23779	26898	17357	13666	104319	485885	9709	
OBERBERGISCHER KREIS	113937	1360	5508	21352	31097	23004	15007	16609	129567	535449	10470	
RHEINISCH- BERGISCHER KREIS	120869	2182	6765	23784	33557	25506	15075	14000	108289	547561	11138	
RHEIN-SIEG-KREIS	235067	3233	11154	40147	61267	53570	35271	30425	233780	1104306	22539	
RB MUENSTER												
BESTAND AM 31.12.1998	1072228	17634	50961	213333	322731	220731	116770	130068	1020770	4875524	94630	
+ ZUGANG DURCH												
ERR. NEUER GEBAEUDE	14864	136	979	2677	2898	3874	2595	1705	13201	69858	1483	
BAUM. AN BEST. GEB.	1675	23	127	321	361	361	245	237	2065	8024	183	
- TOTALABGANG	615	31	123	103	126	109	59	64	544	2533	52	
BESTAND AM 31.12.1999	1088152	17762	51944	216228	325864	224857	119551	131946	1035492	4950873	96244	
DAVON:												
KREISFREIE STAEDTE												
BOTTROP	53673	547	2633	13373	21147	9815	3579	2579	19836	220905	4097	
GELSENKIRCHEN	139897	1545	9400	45667	53730	19864	6144	3547	27239	535689	9644	
MUENSTER	131737	8834	12103	28891	35846	23973	11679	10411	80846	533882	10607	
LANDKREISE												
BORKEN	127778	1013	3471	17148	27128	30068	20968	27982	221982	666041	13365	
COESFELD	75514	713	2311	10387	17285	17474	12077	15267	121169	386637	7807	
RECKLINGHAUSEN	290342	2924	13119	63521	106589	61102	24149	18938	145365	1241850	23395	
STEINFURT	160581	1227	5084	21007	35622	37245	25828	34568	272072	830169	16543	
WARENDORF	108630	959	3823	16234	28517	25316	15127	18654	146983	535700	10787	
RB DETMOLD												
BESTAND AM 31.12.1998	840236	12362	35281	150126	238808	180751	104992	117916	921731	3943972	77311	
+ ZUGANG DURCH												
ERR. NEUER GEBAEUDE	12028	109	572	1584	2468	2921	2275	2099	16593	60725	1289	
BAUM. AN BEST. GEB.	1100	19	59	172	169	187	211	283	2413	5943	140	
- TOTALABGANG	241	10	5	28	58	59	43	38	307	1196	25	
BESTAND AM 31.12.1999	853123	12480	35907	151854	241387	183800	107435	120260	940430	4009444	78715	
DAVON:												
KREISFREIE STADT												
BIELEFELD	149917	3658	9187	36812	51357	27852	11598	9453	72573	619317	11676	
LANDKREISE												
GUETERSLOH	137407	1479	4687	21881	37269	31086	19005	22000	172114	667146	13384	
HERFORD	108510	822	4108	18821	32242	25470	13846	13201	102219	507114	9906	
HOEXTER	60215	450	1892	8803	13448	11856	9320	14446	114515	314150	6223	
LIPPE	154166	1886	6351	27853	45331	33835	19160	19750	153843	717449	13890	
MINDEN-LUEBBECKE	125414	823	4052	19108	32890	28257	17974	22310	175169	622109	12329	
PADERBORN	117494	3362	5630	18576	28850	25444	16532	19100	149997	562159	11307	

1) OHNE WOHNHEIME.

## 2 WOHNUNGSBESTAND DEUTSCHLANDS NACH VERWALTUNGSBEZIRKEN

- WOHNUNGEN 1999 NACH DER ZAHL DER RAEUME -

GEGENSTAND DER NACHWEISUNG	WOHNUNGEN IN WOHN- UND NICHTWOHNGBAEUDEN 1)											RAEUME INS- GESAMT	WOHN- FLAECHE INS- GESAMT  1000 M2
	ZUSAMMEN	DAVON MIT ... RAEUMEN								7 ODER MEHR			
		1	2	3	4	5	6	7 ODER MEHR					
									WOH- NUNGEN		RAEUME		
RB ARNSBERG													
BESTAND AM 31.12.1998	1693332	28917	93343	415295	554982	303912	148814	148069	1154237	7248097	137920		
+ ZUGANG DURCH													
ERR. NEUER GEBAEUDE	15602	119	752	2832	3898	3896	2485	1620	12569	72670	1551		
BAUM. AN BEST. GEB.	1545	51	75	128	259	316	274	442	3659	8504	198		
- TOTALABGANG	784	4	91	182	269	116	49	73	564	3246	64		
BESTAND AM 31.12.1999	1709695	29083	94079	418073	558870	308008	151524	150058	1169901	7326025	139606		
DAVON:													
KREISFREIE STAEDTE													
BOCHUM	188754	4407	12660	57522	67080	29127	10383	7575	58018	736564	13686		
DORTMUND	296845	7614	20948	86208	109642	44733	16335	11365	87179	1155556	21499		
HAGEN	102322	1861	7327	31491	36197	15162	5778	4506	34678	400932	7598		
HAMM	79211	1068	3236	18191	27924	15813	6934	6045	46402	340880	6440		
HERNE	83360	817	5056	25534	32631	12797	3987	2538	19413	325375	5954		
LANDKREISE													
ENNEPE-RUHR-KREIS	162912	2867	9570	42794	56337	28922	12434	9988	77302	672253	12875		
HOCHSAUERLAND-KREIS	117899	1382	5780	20565	28463	23782	15798	22129	175626	577813	11355		
MAERKISCHER KREIS	197598	2661	10436	46101	63127	38240	19116	17917	139865	860105	16383		
OLPE	53531	394	1873	8135	12159	10927	8537	11506	90831	273869	5381		
SIEGEN-WITTGENSTEIN	124068	2865	5377	22707	31422	23876	16793	21028	164335	591901	11493		
SOEST	123625	1377	4970	20569	31977	26480	17230	21022	165007	601719	11895		
UNNA	179570	1770	6846	38256	61911	38149	18199	14439	111245	789058	15047		
RHEINLAND-PFALZ													
INSGESAMT													
BESTAND AM 31.12.1998	1772124	34911	79488	301260	447525	365451	256784	286705	2235434	8491160	170175		
+ ZUGANG DURCH													
ERR. NEUER GEBAEUDE	21377	357	1194	3087	3956	4406	4131	4246	33974	108620	2425		
BAUM. AN BEST. GEB.	2832	70	270	291	304	469	429	999	8213	15831	387		
- TOTALABGANG	361	41	31	119	84	42	19	25	200	1320	29		
BESTAND AM 31.12.1999	1796376	35364	80921	304609	451823	370369	261365	291925	2277430	8615790	172996		
KREISFREIE STAEDTE ZUSAMMEN													
BESTAND AM 31.12.1998	499655	21331	33860	117191	153778	90355	43390	39750	308362	2076213	40538		
+ ZUGANG DURCH													
ERR. NEUER GEBAEUDE	3542	154	262	815	803	686	429	393	3105	15444	338		
BAUM. AN BEST. GEB.	379	34	37	-19	29	74	94	130	1073	2174	54		
- TOTALABGANG	222	41	27	87	45	11	6	5	40	667	14		
BESTAND AM 31.12.1999	503755	21544	34132	117989	154685	91189	43947	40269	312509	2094651	40953		
LANDKREISE ZUSAMMEN													
BESTAND AM 31.12.1998	1272469	13580	45628	184069	293747	275096	213394	246955	1927072	6414947	129637		
+ ZUGANG DURCH													
ERR. NEUER GEBAEUDE	17835	203	932	2272	3153	3720	3702	3853	30869	93176	2088		
BAUM. AN BEST. GEB.	2453	36	233	310	275	395	335	869	7140	13657	333		
- TOTALABGANG	139	-	4	32	39	31	13	20	160	653	15		
BESTAND AM 31.12.1999	1292621	13820	46789	186620	297138	279180	217418	251656	1964921	6521139	132043		
RB KOBLENZ													
BESTAND AM 31.12.1998	647329	7822	25118	105086	158906	136145	99553	114699	894908	3181891	63887		
+ ZUGANG DURCH													
ERR. NEUER GEBAEUDE	8777	62	477	1186	1583	1753	1828	1888	14837	45476	1025		
BAUM. AN BEST. GEB.	1029	67	89	98	67	153	145	410	3399	5841	140		
- TOTALABGANG	60	-	2	13	16	15	8	6	46	276	6		
BESTAND AM 31.12.1999	657078	7951	25682	106358	160542	138036	101518	116991	913098	3232943	65046		
DAVON:													
KREISFREIE STADT KOBLENZ													
LANDKREISE	54996	1488	3339	12464	18017	10658	4764	4266	32936	232436	4574		
AHRWEILER	56662	770	2567	10120	14389	11970	8473	8373	65065	269573	5540		
ALTENKIRCHEN (WESTERWALD)	56331	444	1898	8180	12308	12222	9694	11585	90044	287330	5683		
BAD KREUZNACH	69586	1246	3127	11455	16618	14124	10377	12639	98567	339786	6801		
BIRKENFELD	40699	348	1308	6110	9442	8301	6799	8391	65771	207132	4020		
COCHEM-ZELL	28924	244	1084	3516	5650	6080	5391	6959	55085	153391	3075		
MAYEN-KOBLENZ	90674	809	3452	15164	23227	19920	14206	13896	107307	438256	8824		
NEUWIED	77222	971	3060	13170	19836	16266	11347	12572	98293	373650	7542		
RHEIN-HUNS RUECK-KREIS	43948	324	1373	5884	9492	9075	7400	10400	81581	230046	4640		
RHEIN-LAHN-KREIS	56709	640	1980	9411	14566	11963	8176	9973	78280	278248	5634		
WESTERWALDKREIS	81327	667	2494	10884	16997	17457	14891	17937	140169	423095	8712		

1) OHNE WOHNHEIME.

## 2 WOHNUNGSBESTAND DEUTSCHLANDS NACH VERWALTUNGSBEZIRKEN

- WOHNUNGEN 1999 NACH DER ZAHL DER RAEUME -

GEGENSTAND DER NACHWEISUNG	WOHNUNGEN IN WOHN- UND NICHTWOHNGEBAEUDEN 1)										
	ZUSAMMEN	DAVON MIT ... RAEUMEN								RAEUME INS- GESAMT	WOHN- FLAECH E INS- GESAMT
		1	2	3	4	5	6	7 ODER MEHR			
								WOH- NUNGEN	RAEUME		
										ANZAHL	
										1000 M2	
RB TRIER											
BESTAND AM 31.12.1998	222165	4026	9736	31598	48012	44681	36243	47869	375475	1126678	22125
+ ZUGANG DURCH											
ERR. NEUER GEBAEUDE	2403	25	125	304	386	480	443	640	5147	12936	280
BAUM. AN BEST. GEB.	329	14	45	7	36	62	52	113	938	1829	44
- TOTALABGANG	31	-	1	3	12	5	5	5	41	155	3
BESTAND AM 31.12.1999	224865	4065	9905	31906	48422	45218	36733	48616	381519	1141288	22445
DAVON:											
KREISFREIE STADT											
TRIER	50240	2746	3865	11249	14409	9104	4286	4581	35724	208819	4022
LANDKREISE											
BERNKASTEL-WITTLICH	49562	306	1758	6175	9924	10278	9019	12102	95557	263104	5181
BITBURG-PRUEM	41208	273	1402	4547	7844	8616	7660	10866	85670	222804	4393
DAUN	28934	277	1076	3731	5657	6113	5306	6774	52914	151565	3001
TRIER-SAARBURG	54921	463	1804	6204	10588	11107	10462	14293	111654	294996	5848
RB RHEINHESSEN-PFALZ											
BESTAND AM 31.12.1998	902630	23063	44634	164576	240607	184625	120988	124137	965051	4182591	84163
+ ZUGANG DURCH											
ERR. NEUER GEBAEUDE	10197	270	592	1597	1987	2173	1860	1718	13990	50208	1121
BAUM. AN BEST. GEB.	1474	-11	136	186	201	254	232	476	3876	8161	203
- TOTALABGANG	270	41	28	103	56	22	6	14	113	889	19
BESTAND AM 31.12.1999	914433	23348	45334	166345	242859	187115	123114	126318	982813	4241559	85506
DAVON:											
KREISFREIE STAEDTE											
FRANKENTHAL (PFALZ)	22718	420	1270	5449	7467	4538	1893	1681	13111	96334	1911
KAISERSLAUTERN	52406	3439	3615	12411	16024	8984	4135	3798	29406	211134	4089
LANDAU IN DER PFALZ	19243	534	1006	3587	5181	4109	2581	2245	17358	87420	1766
LUDWIGSHAFEN AM RHEIN	79747	2438	5163	21225	26223	14216	6017	4465	34350	322863	6196
MAINZ	95655	7895	8913	23290	27585	14528	6957	6487	50477	370790	7240
NEUSTADT A.D. WEINSTRASSE	26172	512	1483	5257	7357	5071	3181	3311	25887	119005	2403
PIRMASENS	24437	285	1365	6456	7674	4338	2301	2018	15693	104268	2018
SPEYER	23209	525	1376	5033	7766	4646	2102	1761	13639	98921	1981
WORMS	37836	1099	2180	8470	11756	7269	3666	3396	26314	162548	3179
ZWEIBRUECKEN	17096	163	557	3098	5226	3728	2064	2260	17614	80113	1574
LANDKREISE											
ALZEY-WORMS	49642	453	1715	6428	10983	11489	8980	9594	74898	253322	5275
BAD DUERCKHEIM	59707	580	2161	9279	14517	13174	9900	10096	78704	294781	6045
DONNERSBERGKREIS	32865	220	1187	4478	7507	7187	5625	6661	52099	167840	3418
GERMERSHEIM	50509	1331	2133	6721	11933	11256	8579	8556	66018	247264	5198
KAISERSLAUTERN	53688	379	1605	6590	11586	11745	9090	9693	75889	258857	5286
KUSEL	33855	132	926	4114	6984	7186	6400	8113	63357	179949	3555
SUEDLICHE WEINSTRASSE	46221	460	1691	6202	10047	10189	8403	9229	72066	236065	4848
LUDWIGSHAFEN	64361	791	1919	9181	17034	15430	10579	9427	72202	313134	6525
MAINZ-BINGEN	83105	1448	3715	13180	20203	18169	12552	13838	107963	403350	8244
SUEDWESTPFALZ	44961	244	1354	5896	9806	9863	8109	9689	75768	233601	4755
SAARLAND											
INSGESAMT											
BESTAND AM 31.12.1998	485821	10141	21427	79365	123113	101292	69555	80928	624892	2332224	46592
+ ZUGANG DURCH											
ERR. NEUER GEBAEUDE	3683	45	236	590	744	628	700	740	5828	18431	407
BAUM. AN BEST. GEB.	735	14	61	62	46	184	95	273	2304	4300	96
- TOTALABGANG	134	7	8	25	33	35	10	16	131	596	12
BESTAND AM 31.12.1999	490105	10193	21716	79992	123870	102069	70340	81925	632893	2354359	47082
DAVON:											
STADTVERBAND											
SAARBRUECKEN	174474	5622	10691	36343	51325	34962	17897	17634	135861	759386	14948
LANDKREISE											
MERZIG-WADERN	44125	398	1181	4723	8144	9005	8616	12058	93331	239557	4894
NEUNKIRCHEN	68605	619	2694	11965	18596	14885	9714	10132	77862	326857	6415
SAARLOUIS	91482	926	3111	11640	21241	19857	15422	19285	148823	467672	9461
SAAR-PFALZ-KREIS	71289	2404	2945	10692	16828	14880	11113	12427	96236	344936	7026
SANKT WENDEL	40130	224	1094	4629	7736	8480	7578	10389	80780	215891	4339

1) OHNE WOHNHEIME.

## 2 WOHNUNGSBESTAND DEUTSCHLANDS NACH VERWALTUNGSBEZIRKEN

- WOHNUNGEN 1999 NACH DER ZAHL DER RAEUME -

GEGENSTAND DER NACHWEISUNG	WOHNUNGEN IN WOHN- UND NICHTWOHNGBAEUDEN 1)										
	ZUSAMMEN	DAVON MIT ... RAEUMEN								RAEUME INS- GESAMT	WOHN- FLAECHEN INS- GESAMT
		1	2	3	4	5	6	7 ODER MEHR			
								WOH- NUNGEN	RAEUME		
								ANZAHL			
SACHSEN											
INSGESAMT											
BESTAND AM 31.12.1998	2305896	30856	162362	644246	847533	378695	150439	91765	696923	9171482	156138
+ ZUGANG DURCH											
ERR. NEUER GEBAEUDE	20314	551	1401	3931	4144	4864	3061	2362	18412	92820	1866
BAUM. AN BEST. GEB.	7689	648	1724	3272	1427	486	11	121	1220	23336	586
- TOTALABGANG	2981	122	375	1022	901	329	142	90	718	10757	192
BESTAND AM 31.12.1999	2330943	31946	165115	650442	852199	383719	153366	94156	715823	9276912	158399
STADTKREISE ZUSAMMEN											
BESTAND AM 31.12.1998	923649	17829	86927	290748	360234	121436	31620	14855	112339	3414102	58595
+ ZUGANG DURCH											
ERR. NEUER GEBAEUDE	7805	325	651	1928	1729	1686	929	557	4265	32596	677
BAUM. AN BEST. GEB.	4111	519	1051	2115	972	9	-295	-260	-1840	9289	282
- TOTALABGANG	1140	40	175	467	291	123	29	15	109	3853	70
BESTAND AM 31.12.1999	934371	18633	88455	294330	362618	122988	32215	15132	114620	3451855	59479
LANDKREISE ZUSAMMEN											
BESTAND AM 31.12.1998	1382247	13027	75435	353498	487299	257259	118819	76910	584584	5757380	97543
+ ZUGANG DURCH											
ERR. NEUER GEBAEUDE	12509	226	750	2003	2415	3178	2132	1805	14147	60224	1190
BAUM. AN BEST. GEB.	3578	129	673	1157	455	477	306	381	3060	14047	304
- TOTALABGANG	1841	82	200	555	610	206	113	75	609	6904	122
BESTAND AM 31.12.1999	1396572	13313	76660	356112	489581	260731	121151	79024	601203	5825057	98920
RB CHEMNITZ											
BESTAND AM 31.12.1998	857648	12725	57745	248186	311576	140757	54357	32302	244274	3393278	56796
+ ZUGANG DURCH											
ERR. NEUER GEBAEUDE	5906	116	399	1082	1346	1416	809	738	5762	27240	542
BAUM. AN BEST. GEB.	2031	180	161	380	728	259	158	165	1296	8093	180
- TOTALABGANG	1342	98	187	467	351	149	53	37	306	4646	88
BESTAND AM 31.12.1999	864254	12934	58118	249181	313299	142283	55271	33168	251026	3423976	57431
DAVON:											
STADTKREISE											
CHEMNITZ	164322	3463	15802	53765	63586	19859	5259	2588	19459	601014	10084
PLAUEN	44325	723	4418	15594	15188	6029	1486	887	6801	162955	2754
ZWICKAU	63949	1310	5268	20637	25375	8036	2196	1127	8454	237067	3997
LANDKREISE											
ANNABERG	43683	673	2454	11808	15620	8082	3218	1828	13788	176991	2997
CHEMNITZER LAND	73386	889	4553	21920	26327	12107	4931	2859	21660	292644	4979
FREIBERG	71795	891	4010	17874	26363	13284	5633	3740	28453	296656	4923
VOGTLANDKREIS	104370	1331	5853	27804	37116	19229	7840	5197	39382	427480	7319
MITTLERER ERZGEBIRGSKREIS	43795	532	1962	11023	15170	8696	3883	2529	19238	184221	3053
MITTWEIDA	67213	775	2837	17635	23574	12862	5791	3739	28534	281240	4726
STOLLBERG	45683	337	2574	12533	16736	7932	3409	2162	16333	186535	3055
AUE-SCHWARZENBERG	71806	1119	4429	19836	24588	12859	5769	3206	23862	290608	4748
ZWICKAUER LAND	69927	1091	3958	18752	23656	13308	5856	3306	25002	286565	4794
RB DRESDEN											
BESTAND AM 31.12.1998	866134	9686	65826	239215	309404	141973	60744	39286	298889	3469817	59518
+ ZUGANG DURCH											
ERR. NEUER GEBAEUDE	7613	298	507	1663	1355	1762	1194	834	6441	34136	691
BAUM. AN BEST. GEB.	2597	134	554	816	584	376	55	78	729	8965	208
- TOTALABGANG	1063	22	106	367	381	111	43	33	249	3921	62
BESTAND AM 31.12.1999	875295	10098	66784	241342	310958	144003	61947	40163	305796	3509017	60356
DAVON:											
STADTKREISE											
DRESDEN	283789	5649	30063	95092	102144	36280	9938	4623	35293	1035948	18071
GOERLITZ	39285	611	3898	11820	15359	5535	1408	654	4926	146352	2637
HOERSWERDA	28372	207	2854	6140	13038	4895	810	428	3242	109064	1759
LANDKREISE											
BAUTZEN	71888	479	4435	17615	24143	12936	7147	5139	39041	305369	5366
MEISSEN	72702	567	3839	19590	26003	13329	5769	3605	27740	300026	5158
NIEDERSCHLESISCHER											
OBERLAUSITZKREIS	47700	256	2556	8829	17728	9507	5374	3450	26014	208560	3635
RIESA-GROSSENHAIN	58282	292	3273	14791	20635	11238	4834	3219	24559	243504	4141
LOEBAU-ZITTAU	76094	505	4798	20069	26314	13883	6532	3993	30310	314481	5511
SAECHSISCHE SCHWEIZ	73746	637	5176	20264	26187	12601	5460	3421	26104	298398	5047
WEISSERITZKREIS	56014	466	2349	12509	16613	10389	7271	6417	48896	253610	3929
KAMENZ	67423	429	3543	14623	22794	13410	7404	5220	39671	293705	5102

1) OHNE WOHNHEIME.

## 2 WOHNUNGSBESTAND DEUTSCHLANDS NACH VERWALTUNGSBEZIRKEN

- WOHNUNGEN 1999 NACH DER ZAHL DER RAEUME -

GEGENSTAND DER NACHWEISUNG	WOHNUNGEN IN WOHN- UND NICHTWOHNGBAEUDEN 1)										RAEUME INS- GESAMT	WOHN- FLAECHEN INS- GESAMT  1000 M2
	ZUSAMMEN	DAVON MIT ... RAEUMEN										
		1	2	3	4	5	6	7 ODER MEHR				
								WOH- NUNGEN	RAEUME			
ANZAHL												
RB LEIPZIG												
BESTAND AM 31.12.1998	582114	8445	38791	156845	226553	95965	35338	20177	153760	2308387	39823	
+ ZUGANG DURCH												
ERR. NEUER GEBAEUDE	6795	137	495	1186	1443	1686	1058	790	6209	31444	633	
BAUM. AN BEST. GEB.	3061	334	1009	2076	115	-149	-202	-122	-805	6278	198	
- TOTALABGANG	576	2	82	188	169	69	46	20	163	2190	42	
BESTAND AM 31.12.1999	591394	8914	40213	159919	227942	97433	36148	20825	159001	2343919	40611	
DAVON:												
STADTKREIS LEIPZIG	310329	6670	26152	91282	127928	42354	11118	4825	36445	1159455	20176	
LANDKREISE												
DELITZSCH	57994	294	2812	14680	21559	11207	4727	2715	20615	241206	4127	
DOEBELN	38959	292	2431	10469	14058	6748	2945	2016	15543	159746	2679	
LEIPZIGER LAND	76627	783	3753	19097	27041	15531	6464	3958	30251	320434	5462	
MULDENTALKREIS	61214	629	2879	13885	21522	12024	6231	4044	31180	262816	4624	
TORGAU-OSCHATZ	46271	246	2186	10506	15834	9569	4663	3267	24967	200262	3543	
SACHSEN-ANHALT												
INSGESAMT												
BESTAND AM 31.12.1998	1306754	16572	74704	326728	498450	244748	91301	54251	409194	5320704	94421	
+ ZUGANG DURCH												
ERR. NEUER GEBAEUDE	11270	154	618	1754	2336	3662	1863	883	6759	52243	1124	
BAUM. AN BEST. GEB.	3530	19	791	1370	779	251	135	185	1500	12392	300	
- TOTALABGANG	1583	45	183	410	455	285	124	81	628	6258	119	
BESTAND AM 31.12.1999	1319986	16705	75930	329443	501112	248381	93176	55239	416832	5379135	95727	
KREISFREIE STAEDTE ZUSAMMEN												
BESTAND AM 31.12.1998	340662	8520	25636	100271	140061	49506	11779	4889	36779	1275832	21423	
+ ZUGANG DURCH												
ERR. NEUER GEBAEUDE	2692	62	269	748	595	653	244	121	903	10856	233	
BAUM. AN BEST. GEB.	1378	-12	448	748	331	8	-120	-25	-166	3606	96	
- TOTALABGANG	445	24	104	152	79	44	19	23	176	1514	29	
BESTAND AM 31.12.1999	344287	8546	26249	101615	140908	50123	11884	4962	37340	1288780	21724	
LANDKREISE ZUSAMMEN												
BESTAND AM 31.12.1998	966092	8052	49068	226457	358389	195242	79522	49362	372415	4044872	72998	
+ ZUGANG DURCH												
ERR. NEUER GEBAEUDE	8578	92	349	1006	1741	3009	1619	762	5856	41387	891	
BAUM. AN BEST. GEB.	2152	31	343	622	448	243	255	210	1666	8786	204	
- TOTALABGANG	1138	21	79	258	376	241	105	58	452	4744	91	
BESTAND AM 31.12.1999	975699	8159	49681	227828	360204	198258	81292	50277	379492	4090355	74003	
RB DESSAU												
BESTAND AM 31.12.1998	266735	3291	13923	65240	105651	48965	19010	10655	79898	1088244	19364	
+ ZUGANG DURCH												
ERR. NEUER GEBAEUDE	2343	8	100	442	509	765	376	143	1075	10726	230	
BAUM. AN BEST. GEB.	865	17	185	280	206	56	65	56	437	3158	72	
- TOTALABGANG	295	20	98	69	57	33	11	7	55	937	19	
BESTAND AM 31.12.1999	269651	3296	14110	65893	106311	49753	19440	10848	81362	1101206	19648	
DAVON:												
KREISFREIE STADT DESSAU	47445	1498	3379	13120	19322	6717	2412	997	7466	180427	3155	
LANDKREISE												
ANHALT-ZERBST	36459	211	1720	8032	13759	7634	3186	1917	14469	154538	2837	
BERNBURG	34402	313	1989	9139	13170	6187	2270	1334	10088	139031	2476	
BITTERFELD	56376	703	2517	14083	23789	9817	3599	1868	13888	227709	3953	
KOETHEN	32992	120	2055	8708	11494	6692	2352	1571	11695	135597	2419	
WITTENBERG	61977	451	2450	12811	24777	12706	5621	3161	23756	263904	4808	

1) OHNE WOHNHEIME.



## 2 WOHNUNGSBESTAND DEUTSCHLANDS NACH VERWALTUNGSBEZIRKEN

- WOHNUNGEN 1999 NACH DER ZAHL DER RAEUME -

GEGENSTAND DER NACHWEISUNG	WOHNUNGEN IN WOHN- UND NICHTWOHNUNGSBAAUEUDEN 1)										
	ZUSAMMEN	DAVON MIT ... RAEUMEN								RAEUME INS- GESAMT	WOHN- FLAECHE INS- GESAMT
		1	2	3	4	5	6	7 ODER MEHR			
								WOH- NUNGEN	RAEUME		
ANZAHL											1000 M2
RB HALLE											
BESTAND AM 31.12.1998	438728	8084	21666	105580	169670	83506	31767	18455	138708	1793676	30737
+ ZUGANG DURCH											
ERR. NEUER GEBAEUDE	3798	57	283	699	805	1014	607	333	2564	17216	363
BAUM. AN BEST. GEB.	1200	-49	338	527	221	111	4	48	413	4084	95
- TOTALABGANG	593	11	40	119	221	114	45	43	344	2516	48
BESTAND AM 31.12.1999	443143	8086	22247	106687	170475	84521	32334	18793	141341	1812491	31148
DAVON:											
KREISFREIE STADT											
HALLE (SAALE)	152933	5036	10140	39971	66736	23508	5473	2069	15631	578182	9492
LANDKREISE											
BURGENLANDKREIS	71555	419	4018	18460	26095	13205	5738	3620	27438	296106	5311
MANSFELDER LAND	50443	527	2261	12378	18832	10328	3838	2279	17169	209348	3727
MERSEBURG-QUERFURT	65249	905	1951	14162	23662	14965	6110	3494	26230	279656	4816
SAALKREIS	30148	218	1010	5501	10028	7578	3700	2113	15955	134898	2480
SANGERHAUSEN	32276	523	1148	7196	11469	7023	2963	1954	14752	137928	2475
WEISSENFELS	40539	458	1719	9019	13653	7914	4512	3264	24166	176373	2846
RB MAGDEBURG											
BESTAND AM 31.12.1998	601291	5197	39115	155908	223129	112277	40524	25141	190588	2438784	44320
+ ZUGANG DURCH											
ERR. NEUER GEBAEUDE	5129	89	235	613	1022	1883	880	407	3120	24301	531
BAUM. AN BEST. GEB.	1465	51	268	563	352	84	66	81	650	5150	133
- TOTALABGANG	695	14	45	222	177	138	68	31	229	2805	53
BESTAND AM 31.12.1999	607192	5323	39573	156863	224326	114107	41402	25598	194129	2465438	44931
DAVON:											
KREISFREIE STADT											
MAGDEBURG	143909	2012	12730	48524	54850	19898	3999	1896	14243	530171	9076
LANDKREISE											
ASCHERSLEBEN-											
STASSFURTER-LANDKREIS	51576	666	3081	14178	19708	8890	3269	1784	13397	205655	3720
BOERDEKREIS	37604	173	1875	8620	13376	8191	3306	2063	15683	159761	2982
HALBERSTADT	39705	339	2402	10210	14587	7507	2842	1818	13808	162516	3028
JERICHOWER LAND	46469	266	2486	10328	17110	9840	4069	2370	17770	196046	3658
OHRE-KREIS	52573	326	2377	11861	17894	12237	4970	2908	21975	225219	4322
QUEDLINBURG	37795	646	2099	9818	14209	6948	2593	1482	11150	152582	2745
SCHOENEBECK	38973	161	2419	11485	15073	6679	2044	1112	8337	153742	2736
STENDAL	68875	247	5037	14009	25467	14966	5551	3598	27505	289857	5362
WERNIGERODE	44496	304	2954	10267	16744	8657	3436	2134	16083	183973	3358
ALTMARKKREIS SALZWEDEL	45217	183	2113	7563	15308	10294	5323	4433	34178	205916	3944
SCHLESWIG-HOLSTEIN											
INSGESAMT											
BESTAND AM 31.12.1998	1288973	24306	79028	273121	372020	282151	143907	114440	884518	5648520	109951
+ ZUGANG DURCH											
ERR. NEUER GEBAEUDE	16841	138	977	2267	3533	5955	2668	1303	9629	78437	1721
BAUM. AN BEST. GEB.	1483	70	208	177	35	73	330	590	4690	8192	203
- TOTALABGANG	641	23	171	168	104	80	48	47	362	2335	47
BESTAND AM 31.12.1999	1306664	24496	80044	275397	375484	288100	146857	116286	898475	5732828	111828
KREISFREIE STAEDTE ZUSAMMEN											
BESTAND AM 31.12.1998	324703	7419	23200	95423	110173	54810	20650	13028	99699	1278429	22931
+ ZUGANG DURCH											
ERR. NEUER GEBAEUDE	1827	12	139	391	372	555	252	106	777	8015	168
BAUM. AN BEST. GEB.	139	-9	-1	-13	-10	35	73	64	501	1024	25
- TOTALABGANG	104	-	6	62	14	11	5	6	49	388	8
BESTAND AM 31.12.1999	326565	7422	23332	95739	110521	55389	20970	13192	100928	1287080	23117
DAVON:											
FLensburg	45995	649	2710	12778	16162	8398	3126	2172	16746	186543	3393
KIEL	128763	3538	9203	42021	43110	19531	7152	4208	32159	493173	8827
LUEBECK	111421	2647	9209	30583	37805	19391	7218	4568	34961	439258	7829
NEUMUENSTER	40386	588	2210	10357	13444	8069	3474	2244	17062	168106	3068

1) OHNE WOHNHEIME.

## 2 WOHNUNGSBESTAND DEUTSCHLANDS NACH VERWALTUNGSBEZIRKEN

- WOHNUNGEN 1999 NACH DER ZAHL DER RAEUME -

GEGENSTAND DER NACHWEISUNG	WOHNUNGEN IN WOHN- UND NICHTWOHNGBEAUDEN 1)										
	ZUSAMMEN	DAVON MIT ... RAEUMEN								RAEUME INS- GESAMT	WOHN- FLAECH E INS- GESAMT
		1	2	3	4	5	6	7 ODER MEHR			
								WOH- NUNGEN	RAEUME		
ANZAHL											1000 M2
LANDKREISE ZUSAMMEN											
BESTAND AM 31.12.1998	964270	16887	55828	177698	261847	227341	123257	101412	784819	4370091	87020
+ ZUGANG DURCH											
ERR. NEUER GEBAEUDE	15014	126	838	1876	3161	5400	2416	1197	8852	70422	1553
BAUM. AN BEST. GEB.	1344	79	209	190	45	38	257	526	4189	7168	178
- TOTALABGANG	537	23	165	106	90	69	43	41	313	1947	40
BESTAND AM 31.12.1999	980099	17074	56712	179658	264963	232711	125887	103094	797547	4445748	88711
DAVON:											
DITHMARSCHEN	63459	754	3203	11254	16748	15445	8671	7384	57195	294360	5998
HERZOGTUM LAUENBURG	76617	704	3494	14759	21155	18548	9901	8056	62366	351101	6931
NORDFRIESLAND	83745	2653	6177	15050	19959	19015	10386	10505	82231	379615	7751
OSTHOLSTEIN	102139	3576	9711	21619	26003	20192	10992	10046	78986	437765	8618
PINNEBERG	133513	2706	8229	26808	39448	31174	15280	9868	75324	580254	11379
PLOEN	58383	1103	3761	10396	14760	13583	7805	6975	54077	267675	5277
RENDSBURG-ECKERNFOERDE	116012	1165	5350	19914	31377	28610	16287	13309	102426	540313	10701
SCHLESWIG-FLENSBURG	82972	974	3193	13559	20951	21386	11995	10914	84871	395612	8009
SEGEBERG	106394	1418	5777	18395	30037	25941	14362	10464	80466	484648	9760
STEINBURG	60909	579	2758	11562	17361	14647	7850	6152	47263	277823	5468
STORMARN	95958	1442	5059	16342	27164	24170	12358	9421	72342	436582	8821
THUERINGEN											
INSGESAMT											
BESTAND AM 31.12.1998	1148801	20025	72064	275135	389357	219328	101157	71735	545678	4796246	85581
+ ZUGANG DURCH											
ERR. NEUER GEBAEUDE	9875	421	624	1314	1627	2414	1714	1761	13915	48388	965
BAUM. AN BEST. GEB.	3395	-20	602	1074	846	451	100	342	2890	13535	309
- TOTALABGANG	1713	16	171	578	503	298	74	73	568	6606	122
BESTAND AM 31.12.1999	1160362	20412	73119	276947	391327	221895	102897	73765	561915	4851571	86732
KREISFREIE STAEDTE ZUSAMMEN											
BESTAND AM 31.12.1998	305945	11247	32437	80662	109850	47448	16131	8170	61487	1153020	20004
+ ZUGANG DURCH											
ERR. NEUER GEBAEUDE	2769	287	214	471	448	614	378	357	2805	12063	245
BAUM. AN BEST. GEB.	1073	-65	327	374	379	117	-34	-25	-180	3428	83
- TOTALABGANG	563	2	64	128	205	136	16	12	86	2196	38
BESTAND AM 31.12.1999	309224	11467	32914	81379	110472	48043	16459	8490	64026	1166315	20295
DAVON:											
EISENACH	24039	401	1545	8195	7961	3905	1326	706	5285	92686	1659
ERFURT	110889	4937	14107	32493	37508	14067	5119	2658	20301	402012	7199
GERA	64779	1760	7389	17385	24788	10316	2039	1102	8372	240031	4122
JENA	51186	2091	4974	9415	18203	10044	4468	1991	14722	204846	3372
SUHL	25664	706	1570	5040	11961	4132	1414	841	6376	102330	1669
WEIMAR	32667	1572	3329	8851	10051	5579	2093	1192	8970	124410	2274
LANDKREISE ZUSAMMEN											
BESTAND AM 31.12.1998	842856	8778	39627	194473	279507	171880	85026	63565	484191	3643226	65577
+ ZUGANG DURCH											
ERR. NEUER GEBAEUDE	7106	134	410	843	1179	1800	1336	1404	11110	36325	720
BAUM. AN BEST. GEB.	2322	45	275	700	467	334	134	367	3070	10107	225
- TOTALABGANG	1150	14	107	450	298	162	58	61	482	4410	85
BESTAND AM 31.12.1999	851138	8945	40205	195568	280855	173852	86438	65275	497889	3685256	66437
DAVON:											
ALTENBURGER LAND	60625	266	3425	19757	20488	10168	4068	2453	18822	242409	4242
EICHSELD	44851	269	1836	10092	12943	9531	5364	4816	36599	202427	3791
GOTHA	70045	513	3875	16474	23502	14851	6601	4229	31923	297477	5321
GREIZ	60810	429	3379	16024	20662	11496	5329	3491	26687	254048	4494
HILDBURGHUSEN	30700	146	947	5511	8823	6806	4399	4068	31249	145538	2688
SAALE-HOLZLAND-KREIS	41176	691	1662	8752	13606	9035	4448	2982	22808	179366	3277
ILM-KREIS	58095	650	3164	12802	20173	11777	5577	3952	30353	248776	4304
KYFFHAUSEN-KREIS	42521	189	1939	9343	13716	9139	4793	3402	25706	187119	3456
NORDHAUSEN	45400	822	2061	10304	16546	8811	3802	3054	23439	192346	3455
SAALE-ORLA-KREIS	45037	599	1891	9583	14438	9889	5023	3614	27728	198193	3597
SCHMALKALDEN-MEININGEN	64859	442	2949	13553	22476	13438	6883	5118	38753	284144	5199
SAALEFELD-RUDOLSTADT	62782	1701	2948	15279	21094	11900	5621	4239	32352	263988	4627
SOEMMERDA	35354	489	1633	7087	11025	7719	4248	3153	23957	157156	2864
Sonneberg	32387	236	1579	7996	11032	6447	2954	2143	16330	137799	2429
UNSTRUT-HAINICH-KREIS	53553	521	2775	11659	17174	10930	5723	4771	36584	236316	4294
WARTBURG-KREIS	62756	612	2364	12294	20594	13246	7135	6511	49636	283274	5153
WEIMARER LAND	40187	370	1778	9058	12563	8669	4470	3279	24963	176480	3247

1) OHNE WOHNHEIME.

2 WOHNUNGSBESTAND DEUTSCHLANDS NACH VERWALTUNGSBEZIRKEN  
- WOHNUNGEN 1999 NACH DER ZAHL DER RAEUME -

GEGENSTAND DER NACHWEISUNG	WOHNUNGEN IN WOHN- UND NICHTWOHNGBAEUDEN 1)										RAEUME INS- GESAMT	WOHN- FLAECHE INS- GESAMT
	ZUSAMMEN	DAVON MIT ... RAEUMEN										
		1	2	3	4	5	6	7 ODER MEHR				
								WOH- NUNGEN	RAEUME			
ANZAHL												1000 M2

NACHRICHTLICH:  
BERLIN-OST

INSGESAMT											
BESTAND AM 31.12.1998	699058	2922	103815	249040	231400	88783	17308	5790	43218	2474253	45281
+ ZUGANG DURCH											
ERR. NEUER GEBAEUDE	5740	188	400	1214	1195	1785	683	275	2013	24446	519
BAUM. AN BEST. GEB.	1231	-104	-306	661	657	202	81	40	313	5704	151
- TOTALABGANG	246	7	56	81	51	19	9	23	176	891	20
BESTAND AM 31.12.1999	705783	2999	103853	250834	233201	90751	18063	6082	45368	2503512	45932

BERLIN-WEST

INSGESAMT											
BESTAND AM 31.12.1998	1142959	22070	156132	427614	331977	135173	43844	26149	201462	4085475	81958
+ ZUGANG DURCH											
ERR. NEUER GEBAEUDE	4968	622	652	1466	1212	657	244	115	894	16815	373
BAUM. AN BEST. GEB.	693	-9	-88	196	279	177	44	94	765	3433	94
- TOTALABGANG	149	7	51	42	21	14	7	7	60	491	12
BESTAND AM 31.12.1999	1148471	22676	156645	429234	333447	135993	44125	26351	203061	4105232	82413

1) OHNE WOHNHEIME.

3 BESTAND AN WOHNGEBAEUDEN IN DEUTSCHLAND NACH VERWALTUNGSBEZIRKEN  
- WOHNGEBAEUDE 1999 NACH GEBAEUDEARTEN -

GEGENSTAND DER NACHWEISUNG	WOHNGEBAEUDE 1)										
	ZUSAMMEN			DAVON							
				MIT 1 WOHNUNG		MIT 2 WOHNUNGEN			MIT 3 ODER MEHR WOHNUNGEN		
	GEBAEUDE	WOHN- FLAECHE	WOHNUNGEN	GEBAEUDE/ WOHNUNGEN	WOHN- FLAECHE	GEBAEUDE	WOHN- FLAECHE	WOHNUNGEN	GEBAEUDE	WOHN- FLAECHE	WOHNUNGEN
	ANZAHL	1000 M2	ANZAHL	1000 M2	ANZAHL	1000 M2	ANZAHL	1000 M2	ANZAHL	1000 M2	ANZAHL
BADEN-WUERITTEMBERG											
INSGESAMT											
BESTAND AM 31.12.1998	2112625	402319	4490604	1204322	146199	529788	95923	1059576	378515	160199	2226706
+ ZUGANG DURCH											
ERR. NEUER GEBAEUDE	26678	5272	50565	19179	2675	4273	876	8546	3226	1722	22840
BAUM. AN BEST. GEB.	812	756	4879	-1101	33	907	329	1814	1006	394	4166
- TOTALABGANG	1725	277	3328	1089	119	375	60	750	261	98	1489
BESTAND AM 31.12.1999	2138836	408243	4544752	1221500	148805	534605	97071	1069210	382731	162369	2254042
STADTKREISE ZUSAMMEN											
BESTAND AM 31.12.1998	251713	70526	921012	96831	11694	49771	8836	99542	105111	49995	724639
+ ZUGANG DURCH											
ERR. NEUER GEBAEUDE	1893	564	6459	1157	165	222	46	444	514	353	4858
BAUM. AN BEST. GEB.	46	69	516	-50	7	23	13	46	73	49	520
- TOTALABGANG	226	42	554	111	13	46	7	92	69	22	351
BESTAND AM 31.12.1999	253583	71207	928391	97857	11859	49976	8891	99952	105750	50458	730582
LANDKREISE ZUSAMMEN											
BESTAND AM 31.12.1998	1860912	331794	3569592	1107491	134504	480017	87086	960034	273404	110204	1502067
+ ZUGANG DURCH											
ERR. NEUER GEBAEUDE	24785	4708	44106	18022	2510	4051	830	8102	2712	1369	17982
BAUM. AN BEST. GEB.	766	687	4363	-1051	26	884	315	1768	933	345	3646
- TOTALABGANG	1499	235	2774	978	106	329	53	658	192	76	1138
BESTAND AM 31.12.1999	1885253	337036	3616361	1123643	136946	484629	88180	969258	276981	111911	1523460
RB STUTTART											
BESTAND AM 31.12.1998	773254	147465	1689405	425933	50871	197205	34697	394410	150116	61896	869062
+ ZUGANG DURCH											
ERR. NEUER GEBAEUDE	9842	1980	19444	7096	979	1430	293	2860	1316	708	9488
BAUM. AN BEST. GEB.	175	204	1261	-341	10	236	86	472	280	109	1130
- TOTALABGANG	758	117	1487	448	48	183	29	366	127	40	673
BESTAND AM 31.12.1999	782513	149532	1708623	432240	51812	198688	35047	397376	151585	62673	879007
DAVON:											
REGION											
MITTLERER NECKAR											
STADTKREIS											
STUTTART	70183	20705	281176	20283	2402	13283	2307	26566	36617	15995	234327
LANDKREISE											
BOEBLINGEN	70255	13687	154568	40277	4842	17727	3104	35454	12251	5742	78837
ESSLINGEN	100722	19009	221588	54739	6365	25179	4343	50358	20804	8301	116491
GOEPPINGEN	55353	9758	109038	30235	3577	16768	2900	33536	8350	3281	45267
LUDWIGSBURG	97583	18836	218229	53745	6317	23665	4034	47330	20173	8485	117154
REMS-MURR-KREIS	82126	15501	177616	41988	5023	22806	3971	45612	17332	6507	90016
REGION											
FRANKEN											
STADTKREIS											
HEILBRONN	20336	4458	54649	9702	1140	4674	787	9348	5960	2531	35599
LANDKREISE											
HEILBRONN	78153	12717	131420	51169	6164	19121	3458	38242	7863	3096	42009
HOHENLOHEKREIS	25546	4252	42853	17033	2118	6065	1136	12130	2448	998	13690
SCHWABISCH HALL	43869	7363	74662	28503	3554	10738	1974	21476	4628	1835	24683
MAIN-TAUBER-KREIS	33742	5600	55967	21448	2693	9019	1676	18038	3275	1231	16481
REGION											
OSTWUERITTEMBERG											
LANDKREISE											
HEIDENHEIM	32820	5377	58336	21087	2471	8101	1429	16202	3632	1477	21047
OSTALBKREIS	71825	12269	128521	42031	5146	21542	3929	43084	8252	3194	43406

1) OHNE WOHNHEIME.

3 BESTAND AN WOHNGEBAEUDEN IN DEUTSCHLAND NACH VERWALTUNGSBEZIRKEN  
- WOHNGEBAEUDE 1999 NACH GEBAEUDEARTEN -

GEGENSTAND DER NACHWEISUNG	WOHN-GEBAEUDE 1)										
	ZUSAMMEN			DAVON							
				MIT 1 WOHNUNG		MIT 2 WOHNUNGEN		MIT 3 ODER MEHR WOHNUNGEN			
	GEBAEUDE	WOHN- FLAECHEN	WOHNUNGEN	GEBAEUDE/ WOHNUNGEN	WOHN- FLAECHEN	GEBAEUDE	WOHN- FLAECHEN	WOHNUNGEN	GEBAEUDE	WOHN- FLAECHEN	WOHNUNGEN
	ANZAHL	1000 M2	ANZAHL	1000 M2	ANZAHL	1000 M2	ANZAHL	1000 M2	ANZAHL	1000 M2	ANZAHL
RB KARLSRUHE											
BESTAND AM 31.12.1998	527095	105651	1189347	287822	35510	137534	25064	275068	101739	45077	626457
+ ZUGANG DURCH											
ERR. NEUER GEBAEUDE	5660	1141	10717	4091	586	894	187	1788	675	368	4838
BAUM. AN BEST. GEB.	199	191	1215	-218	15	155	70	310	262	105	1123
- TOTALABGANG	385	58	709	248	28	82	12	164	55	18	297
BESTAND AM 31.12.1999	532887	107061	1202107	291571	36097	138507	25311	277014	102809	45653	633522
DAVON:											
REGION											
MITTLERER OBERRHEIN											
STADTKREISE											
BADEN-BADEN	10454	2644	29818	4205	561	2700	509	5400	3549	1574	20213
KARLSRUHE	37510	10832	136228	16111	2002	6925	1242	13850	14474	7588	106267
LANDKREISE											
KARLSRUHE	98742	16967	172574	60796	7594	26365	4832	52730	11581	4542	59048
RASTATT	48290	9032	94809	25853	3242	15071	2814	30142	7366	2976	38814
REGION											
UNTERER NECKAR											
STADTKREISE											
HEIDELBERG	18336	5157	65844	6924	859	3728	685	7456	7684	3613	51464
MANNHEIM	38561	11666	159143	15102	1765	7095	1257	14190	16364	8644	129851
LANDKREISE											
NECKAR-ODENWALD-KREIS	38010	6140	59943	24682	3083	10382	1965	20764	2946	1092	14497
RHEIN-NECKAR-KREIS	115828	21699	230758	64052	8073	32610	5973	65220	19166	7653	101486
REGION											
NORDSCHWARZWALD											
STADTKREIS											
PFORZHEIM	16615	4343	55472	7641	934	3240	568	6480	5734	2841	41351
LANDKREISE											
CALW	34665	6088	66351	19803	2384	9606	1746	19212	5256	1958	27336
ENZKREIS	48177	7746	80617	30172	3612	13172	2334	26344	4833	1799	24101
FREUDENSTADT	27699	4747	50550	16230	1989	7613	1386	15226	3856	1372	19094
RB FREIBURG											
BESTAND AM 31.12.1998	417844	81745	895683	231435	28706	109440	20360	218880	76969	32679	445368
+ ZUGANG DURCH											
ERR. NEUER GEBAEUDE	5757	1158	11214	3931	546	1110	226	2220	716	386	5063
BAUM. AN BEST. GEB.	244	206	1300	-278	2	250	94	500	272	110	1078
- TOTALABGANG	257	43	473	167	17	53	9	106	37	16	200
BESTAND AM 31.12.1999	423715	83103	908190	234985	29241	110754	20673	221508	77976	33189	451697
DAVON:											
REGION											
SUEDLICHER OBERRHEIN											
STADTKREIS											
FREIBURG I. BREISGAU	23411	7126	92926	8878	1109	4676	885	9352	9857	5133	74696
LANDKREISE											
BREISGAU-HOCHSCHWARZWALD	47967	9145	96517	26872	3393	12665	2382	25330	8430	3370	44315
EMMENINGEN	30723	5901	62211	16256	2029	8950	1679	17900	5517	2193	28055
ORTENAU-KREIS	87631	16288	168500	48556	6128	25970	4945	51940	13105	5215	68004
REGION											
SCHWARZWALD-BAAR-HEUBERG											
LANDKREISE											
ROTTWEIL	35170	5648	58377	22329	2656	8991	1639	17982	3850	1353	18066
SCHWARZWALD-BAAR-KREIS	41720	8182	91633	21912	2696	11723	2121	23446	8085	3366	46275
TUTTlingen	32452	5251	54078	21642	2613	7366	1337	14732	3444	1302	17704
REGION											
HOCHRHEIN-BODENSEE											
LANDKREISE											
KONSTANZ	48443	10387	119834	25891	3220	11238	2078	22476	11314	5089	71467
LOERRACH	41733	8430	94350	23477	2899	9815	1795	19630	8441	3735	51243
WALDSHUT	34465	6744	69764	19172	2498	9360	1812	18720	5933	2434	31872

1) OHNE WOHNHEIME.

3 BESTAND AN WOHNGEBAEUDEN IN DEUTSCHLAND NACH VERWALTUNGSBEZIRKEN  
- WOHNGEBAEUDE 1999 NACH GEBAEUDEARTEN -

GEGENSTAND DER NACHWEISUNG	WOHNGEBAEUDE 1)										
	ZUSAMMEN			DAVON							
				MIT 1 WOHNUNG		MIT 2 WOHNUNGEN			MIT 3 ODER MEHR WOHNUNGEN		
	GEBAEUDE	WOHN- FLAECHE	WOHNUNGEN	GEBAEUDE/ WOHNUNGEN	WOHN- FLAECHE	GEBAEUDE	WOHN- FLAECHE	WOHNUNGEN	GEBAEUDE	WOHN- FLAECHE	WOHNUNGEN
	ANZAHL	1000 M2	ANZAHL	1000 M2	ANZAHL	1000 M2	ANZAHL	1000 M2	ANZAHL	1000 M2	ANZAHL
RB TUEBINGEN											
BESTAND AM 31.12.1998	394432	67459	716169	259132	31111	85609	15802	171218	49691	20546	285819
+ ZUGANG DURCH											
ERR. NEUER GEBAEUDE	5419	994	9190	4061	564	839	170	1678	519	260	3451
BAUM. AN BEST. GEB.	194	154	1103	-264	5	266	78	532	192	71	835
- TOTALABGANG	325	60	659	226	26	57	10	114	42	24	319
BESTAND AM 31.12.1999	399721	68547	725832	262704	31654	86656	16040	173312	50361	20853	289816
DAVON:											
REGION NECKAR-ALB											
LANDKREISE											
REUTLINGEN	63214	10567	115678	41211	4702	13919	2488	27838	8084	3377	46629
TUEBINGEN	42607	7744	87084	25481	3018	10265	1881	20530	6861	2844	41073
ZOLLERNALBKREIS	53649	7790	78833	41101	4758	9014	1615	18028	3534	1417	19704
REGION DONAU-ILLER											
STADTKREIS ULM	18177	4276	53135	9011	1087	3655	651	7310	5511	2538	36814
LANDKREISE											
ALB-DONAU-KREIS	46387	7333	71703	31754	3904	10999	2069	21998	3634	1361	17951
BIBERACH	46409	7429	72101	33589	4151	9214	1773	18428	3606	1505	20084
REGION BODENSEE-OBERSCHWABEN											
LANDKREISE											
BODENSEEKREIS	40296	8024	88369	22546	2843	9657	1783	19314	8093	3398	46509
RAVENSBURG	56519	10112	106104	35674	4452	12925	2439	25850	7920	3221	44580
SIGMARINGEN	32463	5273	52825	22337	2739	7008	1341	14016	3118	1193	16472
BAYERN											
INSGESAMT											
BESTAND AM 31.12.1998	2613907	482121	5313570	1714664	215066	549933	100158	1099866	349310	166897	2499040
+ ZUGANG DURCH											
ERR. NEUER GEBAEUDE	38015	7076	66031	29218	4064	5502	1151	11004	3295	1863	25809
BAUM. AN BEST. GEB.	518	892	6958	-3420	-224	2750	680	5500	1188	437	4878
- TOTALABGANG	1443	222	2623	985	119	276	40	552	182	63	1086
BESTAND AM 31.12.1999	2651060	489959	5384934	1739481	218789	557910	101949	1115820	353669	169224	2529633
KREISFREIE STAEDTE ZUSAMMEN											
BESTAND AM 31.12.1998	468280	130074	1782291	241837	28715	71151	12119	142302	155292	89240	1398152
+ ZUGANG DURCH											
ERR. NEUER GEBAEUDE	4849	1139	13976	3298	416	401	80	802	950	644	9876
BAUM. AN BEST. GEB.	53	135	1140	-184	3	95	31	190	142	101	1134
- TOTALABGANG	541	83	1363	254	26	153	18	306	134	39	803
BESTAND AM 31.12.1999	472490	131353	1796978	244697	29108	71494	12212	142988	156299	90033	1409293
LANDKREISE ZUSAMMEN											
BESTAND AM 31.12.1998	2145627	352047	3531279	1472827	186351	478782	88040	957564	194018	77657	1100888
+ ZUGANG DURCH											
ERR. NEUER GEBAEUDE	33366	5937	52055	25920	3649	5101	1071	10202	2345	1219	15933
BAUM. AN BEST. GEB.	465	758	5818	-3236	-226	2655	648	5310	1046	336	3744
- TOTALABGANG	902	139	1260	731	93	123	23	246	48	24	283
BESTAND AM 31.12.1999	2178570	358605	3587956	1494784	189680	486416	89737	972832	197370	79190	1120340
RB OBERBAYERN											
BESTAND AM 31.12.1998	740288	156563	1841516	474163	60621	138901	25478	277802	127224	70464	1089551
+ ZUGANG DURCH											
ERR. NEUER GEBAEUDE	10741	2231	22596	7905	1101	1472	308	2944	1364	822	11747
BAUM. AN BEST. GEB.	115	251	2103	-853	-58	631	161	1262	337	149	1694
- TOTALABGANG	679	97	1367	405	46	159	18	318	115	33	644
BESTAND AM 31.12.1999	750478	158949	1864879	480813	61618	140847	25929	281694	128818	71402	1102372

1) OHNE WOHNHEIME.

3 BESTAND AN WOHNGBAEUEEN IN DEUTSCHLAND NACH VERWALTUNGSBEZIRKEN  
- WOHNGBAEUE 1999 NACH GEBAEUEARTEN -

GEGENSTAND DER NACHWEISUNG	WOHNGBAEUDE 1)										
	ZUSAMMEN			DAVON							
				MIT 1 WOHNUNG		MIT 2 WOHNUNGEN			MIT 3 ODER MEHR WOHNUNGEN		
	GEBAEUDE	WOHN- FLAECHE	WOHNUNGEN	GEBAEUDE/ WOHNUNGEN	WOHN- FLAECHE	GEBAEUDE	WOHN- FLAECHE	WOHNUNGEN	GEBAEUDE	WOHN- FLAECHE	WOHNUNGEN
	ANZAHL	1000 M2	ANZAHL	1000 M2	ANZAHL	1000 M2	ANZAHL	1000 M2	ANZAHL	1000 M2	ANZAHL
DAVON:											
KREISFREIE STAEDTE											
INGOLSTADT	22140	4278	51193	14637	1748	3834	683	7668	3669	1847	28888
MUENCHEN	124861	46213	686746	57841	6829	14755	2474	29510	52265	36910	599395
ROSENHEIM	8867	2172	28784	4618	557	1614	273	3228	2635	1341	20938
LANDKREISE											
ALTOETTING	25770	4516	45385	18559	2450	4871	897	9742	2340	1169	17084
BAD TOELZ-WOLFRATSHAUSEN	23182	4456	47316	14113	1868	5394	1031	10788	3675	1557	22415
BERCHTESGADENER LAND	20314	4018	46409	11544	1491	4767	868	9534	4003	1659	25331
DACHAU	26203	4693	50599	16699	2117	6073	1100	12146	3431	1475	21754
EBERSBERG	25548	4521	46469	18153	2352	4801	866	9602	2594	1303	18714
EICHSTAETT	31643	4764	42514	24376	3179	5983	1149	11966	1284	436	6172
ERDING	24947	4322	40863	17713	2405	5168	998	10336	2066	919	12814
FREISING	31559	5659	58538	21769	2844	6284	1172	12568	3506	1642	24201
FUERSTENFELDBRUCK	40546	7549	83644	28665	3514	6455	1141	12910	5426	2893	42069
GARMISCH-PARTENKIRCHEN	17993	3616	43399	8675	1088	4344	785	8688	4974	1743	26036
LANDSBERG AM LECH	25030	4052	40128	18017	2240	5073	965	10146	1940	846	11965
MIESBACH	19300	3691	39347	11245	1519	4582	850	9164	3473	1321	18938
MUEHLDORF AM INN	26315	4471	43737	19402	2564	4715	894	9430	2198	1014	14905
MUENCHEN	54892	11373	125730	38072	4919	8767	1604	17534	8053	4850	70124
NEUBURG-SCHROBENHAUSEN	23762	3641	35114	17992	2252	4437	827	8874	1333	561	8248
PFaffenHOFEN A.D. ILM	28098	4407	40573	20814	2698	5617	1092	11234	1667	617	8525
ROSENHEIM	51468	9136	90601	33075	4453	11896	2236	23792	6497	2447	33734
STARNBERG	27923	5055	51916	18926	2461	5311	1009	10622	3686	1585	22368
TRAUNSTEIN	40697	7353	73699	26453	3617	9376	1797	18752	4868	1938	28494
WEILHEIM-SCHONGAU	29420	4995	52175	19455	2452	6730	1216	13460	3235	1326	19260
RB NIEDERBAYERN											
BESTAND AM 31.12.1998	303825	49032	475361	221098	28666	60647	11354	121294	22080	9012	132969
+ ZUGANG DURCH											
ERR. NEUER GEBAEUE	5355	951	7775	4267	636	807	177	1614	281	138	1894
BAUM. AN BEST. GEB.	66	113	876	-543	-37	483	112	966	126	39	453
- TOTALABGANG	194	35	335	158	22	22	4	44	14	9	133
BESTAND AM 31.12.1999	309052	50061	483677	224664	29243	61915	11639	123830	22473	9179	135183
DAVON:											
KREISFREIE STAEDTE											
LANDSHUT	11151	2472	30215	6863	839	1800	322	3600	2488	1311	19752
PASSAU	8870	2002	24969	4869	613	1854	338	3708	2147	1052	16392
STRAUBING	9090	1798	21574	5771	702	1335	230	2670	1984	867	13133
LANDKREISE											
DEGGENDORF	29950	4867	47651	21357	2753	6246	1160	12492	2347	954	13802
DINGOLFING-LANDAU	25906	3801	33578	21376	2777	3694	694	7388	836	330	4814
FREYUNG-GRAFENAU	22864	3480	33792	15498	1948	6001	1086	12002	1365	447	6292
KELHEIM	29604	4770	44168	21946	2916	5702	1107	11404	1956	747	10818
LANDSHUT	38969	6039	54158	29976	3944	7275	1404	14550	1718	691	9632
PASSAU	48586	7826	73935	34545	4584	10924	2082	21848	3117	1159	17542
REGEN	22237	3586	35975	14027	1776	6228	1141	12456	1982	670	9492
ROTTAL-INN	34147	5349	47688	26778	3594	5762	1111	11524	1607	645	9386
STRAUBING-BOGEN	27678	4069	35974	21658	2796	5094	965	10188	926	308	4128
RB OBERPFALZ											
BESTAND AM 31.12.1998	257947	43130	449346	167943	21041	63688	11577	127376	26316	10512	154027
+ ZUGANG DURCH											
ERR. NEUER GEBAEUE	4314	726	6279	3506	489	562	117	1124	246	120	1649
BAUM. AN BEST. GEB.	39	79	635	-408	-33	380	86	760	67	26	283
- TOTALABGANG	145	24	215	109	15	26	5	52	10	4	54
BESTAND AM 31.12.1999	262156	43912	456078	170932	21482	64604	11776	129208	26620	10655	155938
DAVON:											
KREISFREIE STAEDTE											
AMBERG	8281	1733	20872	4545	544	1615	287	3230	2121	903	13097
REGENSBURG	18322	5017	69750	8358	1020	2942	497	5884	7022	3500	55508
WEIDEN I.D. OBERPFALZ	8353	1794	21827	4082	515	1964	337	3928	2307	942	13817
LANDKREISE											
AMBERG-SULZBACH	27023	4338	42250	17286	2197	7709	1417	15418	2028	724	9546
CHAM	36325	5511	53111	24641	3050	9536	1779	19072	2148	682	9398
NEUMARKT I.D. OBERPFALZ	33486	5258	47739	25652	3366	6331	1227	12662	1503	665	9425
NEUSTADT A.D. WALDNAAB	26154	4110	40851	16262	2038	7901	1429	15802	1991	643	8787
REGENSBURG	46226	7260	69003	33112	4256	10006	1857	20012	3108	1147	15879
SCHWANDORF	37391	5712	56941	24232	2966	10642	1925	21284	2517	821	11425
TIRSCHENREUTH	20595	3181	33734	12762	1530	5958	1023	11916	1875	627	9056

1) OHNE WOHNHEIME.

3 BESTAND AN WOHNGEBAEUDEN IN DEUTSCHLAND NACH VERWALTUNGSBEZIRKEN  
- WOHNGEBAEUDE 1999 NACH GEBAEUDEARTEN -

GEGENSTAND DER NACHWEISUNG	WOHNGEBAEUDE 1)										
	ZUSAMMEN			DAVON							
				MIT 1 WOHNUNG		MIT 2 WOHNUNGEN			MIT 3 ODER MEHR WOHNUNGEN		
	GEBAEUDE	WOHN- FLAECHE	WOHNUNGEN	GEBAEUDE/ WOHNUNGEN	WOHN- FLAECHE	GEBAEUDE	WOHN- FLAECHE	WOHNUNGEN	GEBAEUDE	WOHN- FLAECHE	WOHNUNGEN
	ANZAHL	1000 M2		ANZAHL	1000 M2	ANZAHL	1000 M2		ANZAHL	1000 M2	ANZAHL
RB OBERFRANKEN											
BESTAND AM 31.12.1998	267409	45297	485638	166110	20520	66638	11849	133276	34661	12928	186252
+ ZUGANG DURCH											
ERR. NEUER GEBAEUDE	3019	531	5051	2342	307	450	91	900	227	134	1809
BAUM. AN BEST. GEB.	59	89	655	-369	-26	313	77	626	115	38	398
- TOTALABGANG	49	8	115	34	4	7	1	14	8	3	67
BESTAND AM 31.12.1999	270438	45910	491229	168049	20797	67394	12016	134788	34995	13097	188392
DAVON:											
KREISFREIE STAEDTE											
BAMBERG	11465	2736	35074	4835	582	2422	412	4844	4208	1742	25395
BAYREUTH	12124	2882	36937	6515	806	2024	358	4048	3585	1718	26374
COBURG	8808	1808	21834	4796	583	1803	306	3606	2209	918	13432
HOF	9290	2076	26323	4642	551	1629	275	3258	3019	1249	18423
LANDKREISE											
BAMBERG	35863	5773	54811	23538	3009	9386	1788	18772	2939	975	12501
BAYREUTH	28748	4526	44727	18998	2409	7341	1328	14682	2409	789	11047
COBURG	23096	3864	39348	14817	1895	5924	1086	11848	2355	882	12683
FORCHHEIM	28232	4582	44387	18732	2392	6999	1321	13998	2501	869	11657
HOF	30320	4592	50798	18670	2155	8337	1375	16674	3313	1062	15454
KRONACH	21278	3258	32037	13874	1729	5992	1081	11984	1412	448	6179
KULMBACH	20552	3284	33952	13075	1617	5374	947	10748	2103	721	10129
LICHTENFELS	18684	2970	29462	12526	1573	4626	844	9252	1532	553	7684
MUNSDIEDEL											
IM FICHELGEBOERGE	21978	3560	41539	13031	1496	5537	894	11074	3410	1170	17434
RB MITTELFRANKEN											
BESTAND AM 31.12.1998	342208	66060	751799	222256	27356	65224	11693	130448	54728	27011	399095
+ ZUGANG DURCH											
ERR. NEUER GEBAEUDE	4421	784	7629	3501	454	574	115	1148	346	216	2980
BAUM. AN BEST. GEB.	65	107	826	-384	-26	267	69	534	182	63	676
- TOTALABGANG	106	14	137	83	9	19	4	38	4	1	16
BESTAND AM 31.12.1999	346588	66937	760117	225290	27775	66046	11873	132092	55252	27289	402735
DAVON:											
KREISFREIE STAEDTE											
ANSBACH	8631	1726	19913	4663	556	1876	320	3752	2092	850	11498
ERLANGEN	16150	3909	50728	9263	1149	2493	432	4986	4394	2328	36479
FUERTH	16229	4265	54919	8872	1030	2362	406	4724	4995	2830	41323
MUERNBERG	64843	18257	249684	34665	4012	7516	1248	15032	22662	12997	199987
SCHNABACH	8571	1559	17698	5561	660	1581	273	3162	1429	625	8975
LANDKREISE											
ANSBACH	47769	7354	69003	34360	4374	10332	1942	20664	3077	1038	13979
ERLANGEN-HOECHSTADT	32546	5329	51669	22351	2852	7310	1375	14620	2885	1102	14698
FUERTH	26909	4620	48615	17512	2150	6021	1071	12042	3376	1398	19061
NEUSTADT A.D. AISCH-											
BAD WINDSHEIM	27083	4242	39891	19466	2494	5773	1077	11546	1844	672	8879
MUERNBERGER LAND	41049	6679	70206	28147	3430	8715	1518	17430	4187	1731	24629
ROTH	32431	5037	48495	23856	2983	6437	1165	12874	2138	888	11765
WEISSENBURG-GUNZENHAUSEN	24377	3961	39296	16574	2086	5630	1046	11260	2173	829	11462
RB UNTERFRANKEN											
BESTAND AM 31.12.1998	312518	53089	554096	195551	24081	82624	15199	165248	34343	13809	193297
+ ZUGANG DURCH											
ERR. NEUER GEBAEUDE	3907	716	6573	2676	366	847	176	1694	384	174	2203
BAUM. AN BEST. GEB.	79	118	869	-440	-28	354	91	708	165	55	601
- TOTALABGANG	72	10	104	56	6	14	2	28	2	1	20
BESTAND AM 31.12.1999	316432	53913	561434	197731	24413	83811	15464	167622	34890	14036	196081
DAVON:											
KREISFREIE STAEDTE											
ASCHAFFENBURG	11129	2609	32008	4680	583	2819	501	5638	3630	1524	21690
SCHWEINFURT	8327	2115	27340	3874	466	1474	252	2948	2979	1397	20518
MUERZBURG	18072	4909	65952	8407	1051	3623	647	7246	6042	3210	50299
LANDKREISE											
ASCHAFFENBURG	42725	7027	68992	24750	3094	14317	2677	28634	3658	1256	15608
BAD KISSINGEN	28275	4622	46532	18094	2221	7590	1417	15180	2591	985	13258
HASSBERGE	23282	3586	33936	16319	2058	5558	1043	11116	1405	485	6501
KITZINGEN	22514	3519	34917	15507	1890	5078	931	10156	1929	698	9254
MAIN-SPESSART	35449	5450	53461	23414	2832	9587	1775	19174	2448	843	10873
MILTENBERG	32615	5188	51697	20576	2551	9303	1695	18606	2736	942	12515
RHOEN-GRABFELD	23417	3603	34549	16526	2026	5260	998	10520	1631	578	7503
SCHWEINFURT	30239	4747	46280	20052	2508	7867	1434	15734	2320	805	10494
MUERZBURG	40388	6538	65770	25532	3133	11335	2092	22670	3521	1314	17568

1) OHNE WOHNHEIME.



3 BESTAND AN WOHNGEBAEUDEN IN DEUTSCHLAND NACH VERWALTUNGSBEZIRKEN  
- WOHNGEBAEUDE 1999 NACH GEBAEUDEARTEN -

GEGENSTAND DER NACHWEISUNG	WOHNGEBAEUDE 1)										
	ZUSAMMEN			DAVON							
				MIT 1 WOHNUNG		MIT 2 WOHNUNGEN			MIT 3 ODER MEHR WOHNUNGEN		
	GEBAEUDE	WOHN- FLAECHE	WOHNUNGEN	GEBAEUDE/ WOHNUNGEN	WOHN- FLAECHE	GEBAEUDE	WOHN- FLAECHE	WOHNUNGEN	GEBAEUDE	WOHN- FLAECHE	WOHNUNGEN
	ANZAHL	1000 M2	ANZAHL	1000 M2	ANZAHL	1000 M2	ANZAHL	1000 M2	ANZAHL	1000 M2	ANZAHL
RB SCHWABEN											
BESTAND AM 31.12.1998	389712	68951	755814	267543	32782	72211	13008	144422	49958	23161	343849
+ ZUGANG DURCH											
ERR. NEUER GEBAEUDE	6258	1137	10128	5021	711	790	166	1580	447	260	3527
BAUM. AN BEST. GEB.	95	136	994	-423	-15	322	83	644	196	68	773
- TOTALABGANG	198	35	350	140	17	29	6	58	29	12	152
BESTAND AM 31.12.1999	395916	70277	767520	272002	33461	73293	13251	146586	50621	23566	348932
DAVON:											
KREISFREIE STAEDTE											
AUGSBURG	34237	9537	133289	17299	1963	4465	708	8930	12473	6865	107060
KAUFBEUREN	7857	1599	20338	5091	572	1046	176	2092	1720	851	13155
KEMPTEN (ALLGAEU)	8736	2316	29837	4580	548	1389	247	2778	2767	1520	22479
MEMMINGEN	8086	1573	19174	5370	628	1259	209	2518	1457	736	11286
LANDKREISE											
AICHACH-FRIEDBERG	31582	5082	48200	23218	3001	6324	1194	12648	2040	887	12334
AUGSBURG	57202	9471	97043	41690	5147	10511	1888	21022	5001	2435	34331
DILLINGEN A.D. DONAU	26554	3859	37329	20960	2533	4324	795	8648	1270	532	7721
DONAU-RIES	36234	5435	52139	27304	3367	6996	1296	13992	1934	772	10843
GUENZBURG	32369	4847	48408	24598	2970	5669	1027	11338	2102	850	12472
LINDAU (BODENSEE)	15578	3064	34751	8285	1044	3813	697	7626	3480	1324	18840
NEU-ULM	36808	6277	67869	25632	3053	6944	1238	13888	4232	1986	28349
OBERRALLGAEU	31115	6179	70831	17156	2214	7520	1381	15040	6439	2584	38635
OSTALLGAEU	33404	5569	55501	22989	2968	6987	1286	13974	3428	1314	18538
UNTERALLGAEU	36154	5470	52811	27830	3452	6046	1109	12092	2278	910	12889
BERLIN											
INSGESAMT											
BESTAND AM 31.12.1998	289067	126066	1826914	128079	13820	20232	3536	40464	140756	108711	1658371
+ ZUGANG DURCH											
ERR. NEUER GEBAEUDE	3974	871	10350	3254	370	240	44	480	480	457	6616
BAUM. AN BEST. GEB.	27	242	1837	-102	8	75	18	150	54	215	1789
- TOTALABGANG	128	27	339	90	12	13	2	26	25	13	223
BESTAND AM 31.12.1999	292940	127152	1838762	131141	14186	20534	3596	41068	141265	109370	1666553
BRANDENBURG											
INSGESAMT											
BESTAND AM 31.12.1998	520720	86648	1173428	359031	36016	72923	11174	145846	88766	39459	668551
+ ZUGANG DURCH											
ERR. NEUER GEBAEUDE	15308	2191	21940	13302	1542	1291	223	2582	715	426	6056
BAUM. AN BEST. GEB.	658	319	3097	-75	50	506	98	1012	227	171	2160
- TOTALABGANG	283	122	1995	124	12	44	8	88	115	103	1783
BESTAND AM 31.12.1999	536403	89036	1196470	372134	37597	74676	11487	149352	89593	39953	674984
KREISFREIE STAEDTE ZUSAMMEN											
BESTAND AM 31.12.1998	41374	13298	208810	17963	1866	4315	680	8630	19096	10752	182217
+ ZUGANG DURCH											
ERR. NEUER GEBAEUDE	1191	202	2177	992	117	107	18	214	92	68	971
BAUM. AN BEST. GEB.	68	66	616	2	5	35	8	70	31	53	544
- TOTALABGANG	31	8	120	7	1	9	1	18	15	6	95
BESTAND AM 31.12.1999	42602	13558	211483	18950	1987	4448	704	8896	19204	10867	183637
DAVON:											
BRANDENBURG AN DER HAVEL	10899	2745	43680	5432	532	930	138	1860	4537	2075	36388
COTTBUS	11779	3844	59491	5525	606	1347	217	2694	4907	3020	51272
FRANKFURT (ODER)	7371	2484	39647	3377	369	769	118	1538	3225	1997	34732
POTSDAM	12553	4486	68665	4616	480	1402	231	2804	6535	3775	61245

1) OHNE WOHNHEIME.

3 BESTAND AN WOHNGBAEUDEN IN DEUTSCHLAND NACH VERWALTUNGSBEZIRKEN  
- WOHNGBAEUDE 1999 NACH GEBAEUDEARTEN -

GEGENSTAND DER NACHWEISUNG	WOHNGBAEUDE 1)										
	ZUSAMMEN			DAVON							
				MIT 1 WOHNUNG		MIT 2 WOHNUNGEN			MIT 3 ODER MEHR WOHNUNGEN		
	GEBAEUDE	WOHN- FLAECHE	WOHNUNGEN	GEBAEUDE/ WOHNUNGEN	WOHN- FLAECHE	GEBAEUDE	WOHN- FLAECHE	WOHNUNGEN	GEBAEUDE	WOHN- FLAECHE	WOHNUNGEN
	ANZAHL	1000 M2	ANZAHL	1000 M2	ANZAHL	1000 M2	ANZAHL	1000 M2	ANZAHL	1000 M2	ANZAHL
LANDKREISE ZUSAMMEN											
BESTAND AM 31.12.1998	479346	73350	964618	341068	34150	68608	10494	137216	69670	28707	486334
+ ZUGANG DURCH											
ERR. NEUER GEBAEUDE	14117	1988	19763	12310	1426	1184	205	2368	623	358	5085
BAUM. AN BEST. GEB.	590	253	2481	-77	45	471	90	942	196	118	1616
- TOTALABGANG	252	114	1875	117	11	35	6	70	100	97	1688
BESTAND AM 31.12.1999	493801	75478	984987	353184	35610	70228	10783	140456	70389	29086	491347
DAVON:											
BARNIM	37111	5737	76016	27024	2692	4487	665	8974	5600	2380	40018
DAHME-SPREEWALD	37086	5276	66643	27993	2791	4925	757	9850	4168	1729	28800
ELBE-ELSTER	32186	4608	58631	20926	2119	7564	1156	15128	3696	1333	22577
HAVELLAND	33020	4803	63870	24045	2336	4117	617	8234	4858	1850	31591
MAERKISCH-ODERLAND	45792	6541	82395	35319	3572	4874	746	9748	5599	2223	37328
OBERHAVEL	44148	6638	86429	32247	3194	5474	817	10948	6427	2627	43234
OBERSPREEWALD-LAUSITZ	27766	4897	69681	17693	1762	4422	669	8844	5651	2466	43144
ODER-SPREE	39011	6439	86313	27470	2810	5380	822	10760	6161	2808	48083
OSTPRIGNITZ-RUPPIN	25576	3859	49656	18298	1846	3447	535	6894	3831	1478	24464
POTSDAM-MITTELMARK	51130	7132	85308	38460	3936	7900	1253	15800	4770	1943	31048
PRIGNITZ	23484	3551	46632	16052	1624	3846	604	7692	3586	1323	22888
SPREE-NEISSE	32070	5279	69944	21254	2217	5721	881	11442	5095	2181	37248
TELTOU-FLAEMING	36513	5604	72509	26023	2640	5025	782	10050	5465	2182	36436
UCKERMARK	28908	5115	70960	20380	2070	3046	479	6092	5482	2565	44488
BREMEN											
INSGESAMT											
BESTAND AM 31.12.1998	127016	25539	338606	73614	7789	20245	3235	40490	33157	14515	224502
+ ZUGANG DURCH											
ERR. NEUER GEBAEUDE	873	179	2099	721	83	49	9	98	103	86	1280
BAUM. AN BEST. GEB.	14	20	143	-27	6	22	5	44	19	10	126
- TOTALABGANG	62	10	99	39	5	18	3	36	5	2	24
BESTAND AM 31.12.1999	127841	25727	340749	74269	7873	20298	3246	40596	33274	14608	225884
DAVON:											
KREISFREIE STAEDTE											
BREMEN	108173	21011	276413	62890	6656	17980	2863	35960	27303	11492	177563
BREMERHAVEN	19668	4716	64336	11379	1217	2318	383	4636	5971	3116	48321
HAMBURG											
INSGESAMT											
BESTAND AM 31.12.1998	222828	59196	837372	122137	13052	25509	4203	51018	75182	41941	664217
+ ZUGANG DURCH											
ERR. NEUER GEBAEUDE	1618	461	5710	1091	131	151	29	302	376	301	4317
BAUM. AN BEST. GEB.	16	54	422	-69	4	45	11	90	40	39	401
- TOTALABGANG	235	36	568	195	19	18	3	36	22	14	337
BESTAND AM 31.12.1999	224227	59676	842936	122964	13168	25687	4240	51374	75576	42268	668598
HESSEN											
INSGESAMT											
BESTAND AM 31.12.1998	1227957	235835	2625384	719988	90277	306687	56217	613374	201282	89341	1292022
+ ZUGANG DURCH											
ERR. NEUER GEBAEUDE	12060	2628	25326	8134	1157	2272	485	4544	1654	987	12648
BAUM. AN BEST. GEB.	801	596	4416	-925	-9	951	290	1902	775	316	3439
- TOTALABGANG	521	83	1142	393	41	71	13	142	57	30	607
BESTAND AM 31.12.1999	1241216	239126	2655677	727177	91410	310318	57092	620636	203721	90625	1307864
KREISFREIE STAEDTE ZUSAMMEN											
BESTAND AM 31.12.1998	164053	48897	681806	64661	7606	27693	4707	55386	71699	36584	561759
+ ZUGANG DURCH											
ERR. NEUER GEBAEUDE	854	330	3942	434	59	92	20	184	328	251	3324
BAUM. AN BEST. GEB.	68	87	835	-56	5	28	12	56	96	70	835
- TOTALABGANG	74	17	243	40	4	10	2	20	24	11	183
BESTAND AM 31.12.1999	165779	49424	687822	65346	7689	28272	4831	56544	72161	36904	565932

1) OHNE WOHNHEIME.

3 BESTAND AN WOHNGEBAEUDEN IN DEUTSCHLAND NACH VERWALTUNGSBEZIRKEN  
- WOHNGEBAEUDE 1999 NACH GEBAEUDEARTEN -

GEGENSTAND DER NACHWEISUNG	WOHNGEBAEUDE 1)										
	ZUSAMMEN			DAVON							
				MIT 1 WOHNUNG		MIT 2 WOHNUNGEN		MIT 3 ODER MEHR WOHNUNGEN			
	GEBAEUDE	WOHN- FLAECHE	WOHNUNGEN	GEBAEUDE/ WOHNUNGEN	WOHN- FLAECHE	GEBAEUDE	WOHN- FLAECHE	WOHNUNGEN	GEBAEUDE	WOHN- FLAECHE	WOHNUNGEN
	ANZAHL	1000 M2	ANZAHL	1000 M2	ANZAHL	1000 M2	ANZAHL	1000 M2	ANZAHL	1000 M2	ANZAHL
LANDKREISE ZUSAMMEN											
BESTAND AM 31.12.1998	1063904	186939	1943578	655327	82671	278994	51510	557988	129583	52757	730263
+ ZUGANG DURCH											
ERR. NEUER GEBAEUDE	11206	2298	21384	7700	1098	2180	465	4360	1326	736	9324
BAUM. AN BEST. GEB.	733	509	3581	-869	-14	923	278	1846	679	245	2604
TOTALABGANG	447	66	899	353	37	61	11	122	33	19	424
BESTAND AM 31.12.1999	1075437	189702	1967855	661831	83721	282046	52261	564092	131560	53720	741932
RB DARMSTADT											
BESTAND AM 31.12.1998	680237	142340	1658427	379050	47255	161929	29337	323858	139258	65747	955519
+ ZUGANG DURCH											
ERR. NEUER GEBAEUDE	6134	1500	15259	4023	559	1054	228	2108	1057	713	9128
BAUM. AN BEST. GEB.	356	336	2512	-478	1	396	141	792	438	195	2198
- TOTALABGANG	416	66	919	314	33	54	10	108	48	23	497
BESTAND AM 31.12.1999	687194	144239	1676852	382631	47806	163795	29789	327590	140768	66643	966631
DAVON:											
KREISFREIE STAEDTE											
DARMSTADT	21120	5412	71782	9362	1135	4194	723	8388	7564	3554	54032
FRANKFURT AM MAIN	68655	22432	329899	23938	2678	9736	1641	19472	34981	18113	286489
OFFENBACH AM MAIN	12540	4013	55623	4490	540	2431	416	4862	5619	3057	46271
WIESBADEN	34589	10136	131889	15085	1865	6281	1098	12562	13223	7173	104242
LANDKREISE											
BERGSTRASSE	60182	10625	109673	34854	4396	18052	3294	36104	7276	2935	38715
DARMSTADT-DIEBURG	64452	11298	115934	38639	4901	17597	3222	35194	8216	3175	42101
GROSS-GERAU	49103	9241	106196	27792	3391	13129	2274	26258	8182	3576	52146
HOCHTAUNUSKREIS	47510	9579	101797	29517	3864	10303	1935	20606	7690	3781	51674
MAIN-KINZIG-KREIS	87809	16217	173417	51929	6478	23435	4331	46870	12445	5408	74618
MAIN-TAUNUS-KREIS	44801	8911	98193	27799	3483	9569	1719	19138	7433	3709	51256
ODENWALDKREIS	24885	4083	39828	15776	2002	6910	1307	13820	2199	775	10232
OFFENBACH	61822	13222	149403	33586	4255	15576	2824	31152	12660	6143	84665
RHEINGAU-TAUNUS-KREIS	42231	7428	76184	26372	3323	10405	1916	20810	5454	2189	29002
WETTERAUKREIS	67495	11644	117034	43492	5496	16177	3091	32354	7826	3056	41188
RB GIESSEN											
BESTAND AM 31.12.1998	251771	42218	428039	163084	20724	63802	12017	127604	24885	9476	137351
+ ZUGANG DURCH											
ERR. NEUER GEBAEUDE	2752	540	4752	1867	280	598	129	1196	287	131	1689
BAUM. AN BEST. GEB.	230	132	949	-213	-3	292	85	584	151	51	578
- TOTALABGANG	54	9	134	39	4	8	1	16	7	4	79
BESTAND AM 31.12.1999	254707	42881	433616	164707	20998	64684	12230	129368	25316	9653	139541
DAVON:											
LANDKREISE											
GIESSEN	56052	10344	113745	32366	4107	15427	2893	30854	8259	3344	50525
LAHN-DILL-KREIS	66905	10633	106714	44163	5459	17469	3215	34938	5273	1959	27613
LIMBURG-WEILBURG	45839	7350	70916	30959	3906	11200	2123	22400	3680	1322	17557
MARBURG-BIEDENKOPF	54747	9663	97918	34853	4598	13673	2639	27346	6221	2426	35719
VOGELSBERGKREIS	31164	4890	44323	22366	2927	6915	1360	13830	1883	603	8127
RB KASSEL											
BESTAND AM 31.12.1998	295949	51278	538918	177854	22298	80956	14863	161912	37139	14117	199152
+ ZUGANG DURCH											
ERR. NEUER GEBAEUDE	3174	588	5315	2244	318	620	128	1240	310	143	1831
BAUM. AN BEST. GEB.	215	128	955	-234	-7	263	65	526	186	70	663
- TOTALABGANG	51	8	89	40	4	9	2	18	2	3	31
BESTAND AM 31.12.1999	299315	52006	545209	179839	22606	81839	15072	163678	37637	14328	201692
DAVON:											
KREISFREIE STADT											
KASSEL	28875	7432	98629	12471	1472	5630	953	11260	10774	5007	74898
LANDKREISE											
FULDA	48793	8972	90454	25137	3280	16857	3265	33714	6799	2427	31603
HERSFELD-ROTENBURG	35187	5490	54648	23246	2882	9054	1655	18108	2887	953	13294
KASSEL	62490	10246	105210	37997	4703	18305	3285	36610	6188	2258	30603
SCHWALM-EDER-KREIS	49329	7863	75455	31720	4079	13996	2612	27992	3613	1173	15743
WALDECK-FRANKENBERG	43637	7155	70373	29350	3792	10006	1884	20012	4281	1479	21011
WERRA-MEISSNER-KREIS	31004	4849	50440	19918	2398	7991	1419	15982	3095	1032	14540

1) OHNE WOHNHEIME.

3 BESTAND AN WOHNGEBAEUDEN IN DEUTSCHLAND NACH VERWALTUNGSBEZIRKEN  
- WOHNGEBAEUDE 1999 NACH GEBAEUDEARTEN -

GEGENSTAND DER NACHWEISUNG	WOHNGEBAEUDE 1)										
	ZUSAMMEN			DAVON							
				MIT 1 WOHNUNG		MIT 2 WOHNUNGEN			MIT 3 ODER MEHR WOHNUNGEN		
	GEBAEUDE	WOHN- FLAECHE	WOHNUNGEN	GEBAEUDE/ WOHNUNGEN	WOHN- FLAECHE	GEBAEUDE	WOHN- FLAECHE	WOHNUNGEN	GEBAEUDE	WOHN- FLAECHE	WOHNUNGEN
	ANZAHL	1000 M2	ANZAHL	1000 M2	ANZAHL	1000 M2	ANZAHL	1000 M2	ANZAHL	1000 M2	ANZAHL
MECKLENBURG-VORPOMMERN											
INSGESAMT											
BESTAND AM 31.12.1998	322117	57448	812646	214431	21600	41938	6336	83876	65748	29512	514339
+ ZUGANG DURCH											
ERR. NEUER GEBAEUDE	7736	1137	12514	6554	739	604	101	1208	578	298	4752
BAUM. AN BEST. GEB.	526	161	1702	166	37	193	37	386	167	87	1150
- TOTALABGANG	189	70	1106	45	5	32	5	64	112	61	997
BESTAND AM 31.12.1999	330191	58675	825766	221107	22371	42703	6470	85406	66381	29835	519253
KREISFREIE STAEDTE ZUSAMMEN											
BESTAND AM 31.12.1998	48680	16992	281692	18492	1953	4405	663	8810	25783	14376	254390
+ ZUGANG DURCH											
ERR. NEUER GEBAEUDE	1808	294	3279	1532	166	93	16	186	183	112	1561
BAUM. AN BEST. GEB.	82	36	291	17	5	22	3	44	43	28	230
- TOTALABGANG	89	31	500	17	2	11	2	22	61	27	461
BESTAND AM 31.12.1999	50481	17291	284762	20024	2122	4509	681	9018	25948	14489	255720
DAVON:											
GREIFSWALD	5327	1730	28473	2196	237	456	71	912	2675	1422	25365
NEUBRANDENBURG	6090	2285	36590	2769	311	435	70	870	2886	1905	32951
ROSTOCK	16309	6469	108321	5748	605	1465	221	2930	9096	5642	99643
SCHWERIN	10233	3417	55879	3673	400	949	151	1898	5611	2866	50308
STRALSUND	6578	1931	30895	3127	313	591	87	1182	2860	1531	26586
WISMAR	5944	1459	24604	2511	255	613	82	1226	2820	1122	20867
LANDKREISE ZUSAMMEN											
BESTAND AM 31.12.1998	273437	40456	530954	195939	19647	37533	5673	75066	39965	15136	259949
+ ZUGANG DURCH											
ERR. NEUER GEBAEUDE	5928	843	9235	5022	572	511	85	1022	395	186	3191
BAUM. AN BEST. GEB.	444	125	1411	149	33	171	34	342	124	59	920
- TOTALABGANG	100	40	606	28	3	21	3	42	51	34	536
BESTAND AM 31.12.1999	279710	41384	541004	201083	20250	38194	5789	76388	40433	15346	263533
DAVON:											
BAD DOBERAN	26717	3950	48540	19497	2072	3928	608	7856	3292	1269	21187
DEMMIN	22315	3141	42095	16584	1589	2568	385	5136	3163	1167	20375
GUESTROW	23385	3621	49535	15827	1559	3275	482	6550	4283	1580	27158
LUDWIGSLUST	30035	4449	55440	20611	2153	5442	862	10884	3982	1434	23945
MECKLENBURG-STRELITZ	18134	2846	37503	12690	1294	2327	356	4654	3117	1195	20159
MUERITZ	15330	2355	31932	10747	1072	2111	320	4222	2472	962	16963
NORDVORPOMMERN	29156	3927	51284	22510	2189	3319	483	6638	3327	1254	22136
NORDWESTMECKLENBURG	29268	4045	50238	22108	2241	3814	588	7628	3346	1216	20502
OSTVORPOMMERN	26514	3888	51792	19268	1912	3349	489	6698	3897	1487	25826
PARCHIM	26009	3666	46270	19037	1939	3797	586	7594	3175	1142	19639
RUEGEN	14824	2615	37721	9401	927	2167	312	4334	3256	1376	23986
UECKER-RANDOW	18023	2883	38654	12803	1303	2097	318	4194	3123	1263	21657
NIEDERSACHSEN											
INSGESAMT											
BESTAND AM 31.12.1998	1854894	314283	3385241	1278471	155417	344459	62499	688918	231964	96368	1417852
+ ZUGANG DURCH											
ERR. NEUER GEBAEUDE	30702	5298	47782	25168	3428	3658	769	7316	1876	1101	15298
BAUM. AN BEST. GEB.	1082	729	5874	-1388	6	1850	468	3700	620	255	3562
- TOTALABGANG	40	10	103	24	3	10	2	20	6	5	59
BESTAND AM 31.12.1999	1886638	320300	3438820	1302227	158848	349957	63733	699914	234454	97720	1436679
KREISFREIE STAEDTE ZUSAMMEN											
BESTAND AM 31.12.1998	249790	59471	775164	137420	15943	36340	6216	72680	76030	37312	565064
+ ZUGANG DURCH											
ERR. NEUER GEBAEUDE	2218	558	6484	1569	200	186	38	372	463	320	4543
BAUM. AN BEST. GEB.	88	55	400	-24	11	71	18	142	41	27	282
- TOTALABGANG	6	1	11	4	1	1	0	2	1	0	5
BESTAND AM 31.12.1999	252090	60083	782037	138961	16153	36596	6272	73192	76533	37659	569884
LANDKREISE ZUSAMMEN											
BESTAND AM 31.12.1998	1605104	254812	2610077	1141051	139474	308119	56282	616238	155934	59056	852788
+ ZUGANG DURCH											
ERR. NEUER GEBAEUDE	28484	4739	41298	23599	3228	3472	731	6944	1413	781	10755
BAUM. AN BEST. GEB.	994	675	5474	-1364	-4	1779	451	3558	579	228	3280
- TOTALABGANG	34	9	92	20	3	9	2	18	5	5	54
BESTAND AM 31.12.1999	1634548	260216	2656783	1163266	142695	313361	57462	626722	157921	60061	866795

1) OHNE WOHNHEIME.

3 BESTAND AN WOHNGEBAEUDEN IN DEUTSCHLAND NACH VERWALTUNGSBEZIRKEN  
- WOHNGEBAEUDE 1999 NACH GEBAEUDEARTEN -

GEGENSTAND DER NACHWEISUNG	WOHNGEBAEUDE 1)										
	ZUSAMMEN			DAVON							
				MIT 1 WOHNUNG		MIT 2 WOHNUNGEN			MIT 3 ODER MEHR WOHNUNGEN		
	GEBAEUDE	WOHN- FLAECHE	WOHNUNGEN	GEBAEUDE/ WOHNUNGEN	WOHN- FLAECHE	GEBAEUDE	WOHN- FLAECHE	WOHNUNGEN	GEBAEUDE	WOHN- FLAECHE	WOHNUNGEN
	ANZAHL	1000 M2		ANZAHL	1000 M2	ANZAHL	1000 M2		ANZAHL	1000 M2	ANZAHL
RB BRAUNSCHWEIG											
BESTAND AM 31.12.1998	357746	65993	763155	216727	26377	78573	13858	157146	62446	25758	389282
+ ZUGANG DURCH											
ERR. NEUER GEBAEUDE	4597	827	7451	3798	525	509	109	1018	290	192	2635
BAUM. AN BEST. GEB.	257	130	906	-89	20	229	59	458	117	52	537
- TOTALABGANG	7	2	24	3	0	3	1	6	1	1	15
BESTAND AM 31.12.1999	362593	66949	771488	220433	26922	79308	14026	158616	62852	26001	392439
DAVON:											
KREISFREIE STAEDTE											
BRAUNSCHWEIG	36551	9803	130740	18251	2158	5238	886	10476	13062	6759	102013
SALZGITTER	20714	4070	52674	12353	1416	2901	512	5802	5460	2142	34519
WOLFSBURG	20749	4656	58028	12518	1529	3269	578	6538	4962	2550	38972
LANDKREISE											
GIFHORN	45256	7075	66686	33533	4290	8829	1694	17658	2894	1092	15495
GOETTINGEN	51904	9954	117802	29437	3665	12439	2213	24878	10028	4076	63487
GOSLAR	36508	6581	81002	19391	2243	9502	1589	19004	7615	2748	42607
HELMSTEDT	25912	4138	45224	17291	2025	5060	887	10120	3561	1226	17813
NORTHHEIM	37259	6269	65171	22206	2832	10602	1905	21204	4451	1532	21761
OSTERODE AM HARZ	22334	3664	41388	11971	1439	7054	1189	14108	3309	1035	15309
PEINE	34762	5528	57092	23080	2920	8208	1461	16416	3474	1247	17596
WOLFENBUETTEL	30644	5211	55681	20402	2506	6206	1112	12412	4036	1594	22867
RB HANNOVER											
BESTAND AM 31.12.1998	440056	85968	973818	267571	33090	95188	17076	190376	77297	35802	515871
+ ZUGANG DURCH											
ERR. NEUER GEBAEUDE	5848	1151	11805	4600	602	574	119	1148	674	430	6057
BAUM. AN BEST. GEB.	214	123	1057	-201	-2	277	66	554	138	59	704
- TOTALABGANG	1	0	2	1	0	-	-	-	-	0	1
BESTAND AM 31.12.1999	446117	87242	986679	271969	33690	96039	17261	192078	78109	36291	522632
DAVON:											
KREISFREIE STADT											
HANNOVER	61146	20420	278644	26658	3135	7232	1247	14464	27256	16038	237522
LANDKREISE											
DIEPHOLZ	56936	8787	81285	43150	5522	10216	1983	20432	3570	1282	17703
HAMELN-PYRMONT	38156	6812	75987	21263	2570	10414	1811	20828	6479	2432	33896
HANNOVER	133441	24406	265779	85014	10529	28399	5109	56798	20028	8767	123967
HILDESHEIM	64775	11717	130342	38942	4800	15376	2707	30752	10457	4210	60648
HOLZMINDEN	21028	3411	36296	12003	1465	6298	1098	12596	2727	847	11697
NIEENBURG (WESER)	31820	4945	47666	23176	2932	6121	1140	12242	2523	873	12248
SCHAUMBURG	38815	6745	70680	21763	2736	11983	2166	23966	5069	1842	24951
RB LUENEBURG											
BESTAND AM 31.12.1998	443329	67517	688575	332213	39701	73777	13563	147554	37339	14253	208808
+ ZUGANG DURCH											
ERR. NEUER GEBAEUDE	8952	1431	12658	7588	1002	960	202	1920	404	227	3150
BAUM. AN BEST. GEB.	399	221	2239	-216	28	413	107	826	202	85	1629
- TOTALABGANG	14	3	30	7	1	5	1	10	2	1	13
BESTAND AM 31.12.1999	452666	69165	703465	339578	40730	75145	13871	150290	37943	14564	213597
DAVON:											
LANDKREISE											
CELLE	48914	7411	77738	35644	4192	8607	1529	17214	4663	1690	24880
CUXHAVEN	58091	8579	90445	45284	5207	8106	1469	16212	4701	1902	28949
HARBURG	63774	9698	97042	49221	5895	9691	1811	19382	4862	1993	28439
LUECHOW-DANNENBERG	16712	2400	23470	13036	1549	2626	489	5252	1050	362	5182
LUENEBURG	38902	6478	70908	27325	3244	6939	1263	13878	4638	1971	29705
OSTERHOLZ	30016	4323	41953	23359	2797	4952	890	9904	1705	636	8690
ROTENBURG (WUEMME)	45158	6793	63020	35292	4481	7448	1457	14896	2418	855	12832
SOLTAU-FALLINGBOSTEL	37146	5801	60064	25748	3117	7669	1393	15338	3729	1290	18978
STADE	51808	7785	81158	40341	4713	7078	1283	14156	4389	1789	26661
UELZEN	27012	4307	44243	18599	2289	5483	1012	10966	2930	1006	14678
VERDEN	35133	5588	53424	25729	3245	6546	1273	13092	2858	1070	14603

1) OHNE WOHNHEIME.

3 BESTAND AN WOHNGEBAEUDEN IN DEUTSCHLAND NACH VERWALTUNGSBEZIRKEN  
- WOHNGEBAEUDE 1999 NACH GEBAEUDEARTEN -

GEGENSTAND DER NACHWEISUNG	WOHNGEBAEUDE 1)										
	ZUSAMMEN			DAVON							
				MIT 1 WOHNUNG		MIT 2 WOHNUNGEN			MIT 3 ODER MEHR WOHNUNGEN		
	GEBAEUDE	WOHN- FLAECHE	WOHNUNGEN	GEBAEUDE/ WOHNUNGEN	WOHN- FLAECHE	GEBAEUDE	WOHN- FLAECHE	WOHNUNGEN	GEBAEUDE	WOHN- FLAECHE	WOHNUNGEN
	ANZAHL	1000 M2	ANZAHL	1000 M2	ANZAHL	1000 M2	ANZAHL	1000 M2	ANZAHL	1000 M2	ANZAHL
RB WESER-EMS											
BESTAND AM 31.12.1998	613763	94806	959693	461960	56249	96921	18002	193842	54882	20555	303891
+ ZUGANG DURCH											
ERR. NEUER GEBAEUDE	11305	1888	15868	9182	1298	1615	338	3230	508	252	3456
BAUM. AN BEST. GEB.	212	255	1672	-882	-40	931	236	1862	163	59	692
- TOTALABGANG	18	5	47	13	2	2	0	4	3	3	30
BESTAND AM 31.12.1999	625262	96944	977188	470247	57506	99465	18576	198930	55550	20863	308011
DAVON:											
KREISFREIE STAEDTE											
DELMEHORST	18633	2980	34993	13094	1449	3166	539	6332	2373	992	15567
EMDEN	12937	1942	23638	9794	1010	1217	192	2434	1926	740	11410
OLDENBURG (OLDENBURG)	37290	6443	78103	24934	2868	5710	965	11420	6646	2611	41749
OSNABRUECK	28443	6365	80422	12887	1584	6192	1082	12384	9364	3698	55151
WILHELMSHAVEN	15627	3404	44795	8472	1005	1671	271	3342	5484	2128	32981
LANDKREISE											
AMMERLAND	32280	4637	43858	25907	3163	4742	892	9484	1631	582	8467
AURICH	61826	7916	80000	52848	5875	6354	1105	12708	2624	936	14444
CLOPPENBURG	36019	5732	47166	28799	3989	5752	1213	11504	1468	530	6863
EMSLAND	76910	11879	104435	61057	8016	12095	2440	24190	3758	1422	19188
FRIESLAND	32586	4403	45916	25830	2918	4560	766	9120	2196	718	10966
GRAFSCHAFT BENTHEIM	35233	5105	47512	28561	3519	5102	974	10204	1570	612	8747
LEER	49177	6249	62511	41861	4682	5356	916	10712	1960	650	9938
OLDENBURG (OLDENBURG)	34308	5127	46222	27004	3436	5704	1108	11408	1600	583	7810
OSNABRUECK	78250	13532	128378	49493	6616	21169	4095	42338	7588	2821	36547
VECHTA	29916	5002	41196	23691	3405	4740	1001	9480	1485	597	8025
WESERMARSCH	27138	3745	41022	21169	2338	3458	594	6916	2511	813	12937
WITTMUND	18689	2485	27021	14846	1631	2477	424	4954	1366	430	7221
NORDRHEIN-WESTFALEN											
INSGESAMT											
BESTAND AM 31.12.1998	3345162	651811	7857260	1894149	226311	699141	119568	1398282	751872	305932	4564829
+ ZUGANG DURCH											
ERR. NEUER GEBAEUDE	41927	8121	81164	31915	4188	5024	1027	10048	4988	2907	39201
BAUM. AN BEST. GEB.	634	828	6938	-2614	-191	2329	595	4658	919	424	4894
- TOTALABGANG	1388	243	3091	877	103	264	45	528	247	95	1686
BESTAND AM 31.12.1999	3386554	660542	7942561	1922779	230224	706230	121144	1412460	757545	309175	4607322
KREISFREIE STAEDTE ZUSAMMEN											
BESTAND AM 31.12.1998	1081082	266723	3639731	460045	52716	191080	31369	382160	429957	182638	2797526
+ ZUGANG DURCH											
ERR. NEUER GEBAEUDE	8517	2147	24446	6045	770	651	134	1302	1821	1242	17099
BAUM. AN BEST. GEB.	98	211	1978	-294	-6	143	46	286	249	171	1986
- TOTALABGANG	508	93	1349	262	29	109	18	218	137	46	869
BESTAND AM 31.12.1999	1089248	269000	3664936	465580	53455	191765	31532	383530	431903	184013	2815826
LANDKREISE ZUSAMMEN											
BESTAND AM 31.12.1998	2264080	385088	4217529	1434104	173596	508061	88198	1016122	321915	123294	1767303
+ ZUGANG DURCH											
ERR. NEUER GEBAEUDE	33410	5974	56718	25870	3418	4373	892	8746	3167	1665	22102
BAUM. AN BEST. GEB.	536	618	4960	-2320	-184	2186	549	4372	670	253	2908
- TOTALABGANG	880	150	1742	615	74	155	27	310	110	49	817
BESTAND AM 31.12.1999	2297306	391543	4277625	1457199	176769	514465	89612	1028930	325642	125162	1791496
RB DUESSELDORF											
BESTAND AM 31.12.1998	892578	190709	2447426	473453	54724	157200	25929	314400	261925	110056	1659573
+ ZUGANG DURCH											
ERR. NEUER GEBAEUDE	8765	1795	18422	6828	874	734	150	1468	1203	771	10126
BAUM. AN BEST. GEB.	126	140	1170	-282	-8	265	65	530	143	83	922
- TOTALABGANG	352	62	917	192	22	63	10	126	97	30	599
BESTAND AM 31.12.1999	901272	192596	2466256	479962	55582	158136	26133	316272	263174	110881	1670022
DAVON:											
KREISFREIE STAEDTE											
DUESSELDORF	65445	21913	310586	22126	2634	9221	1543	18442	34098	17736	270018
DUISBURG	75344	17590	251483	30908	3187	12046	1826	24092	32390	12577	196483
ESSEN	83232	21938	308579	29243	3215	13538	2229	27076	40451	16494	252260
KREFELD	41438	9025	116505	22073	2587	6547	1117	13094	12818	5321	81338
MOENCHENGLADBACH	50163	9541	121003	27247	3069	9670	1533	19340	13246	4939	74416
MUELHEIM A.D. RUHR	28076	6732	87716	11020	1319	5945	1036	11890	11111	4377	64806
OBERHAUSEN	34097	7392	101679	13212	1379	6946	1100	13892	13939	4912	74575
REMSCHIED	19072	4331	57402	8212	953	4226	695	8452	6634	2683	40738
SOLINGEN	28190	5629	75730	12511	1366	5921	933	11842	9758	3331	51377
WUPPERTAL	49343	13426	184549	18839	2218	8520	1440	17040	21984	9768	148670

1) OHNE WOHNHEIME.

Statistisches Bundesamt, Fachserie 5, R 3, 1999

## 3 BESTAND AN WOHNGEBAEUDEN IN DEUTSCHLAND NACH VERWALTUNGSBEZIRKEN

## - WOHNGEBAEUDE 1999 NACH GEBAEUDEARTEN -

GEGENSTAND DER NACHWEISUNG	WOHNGEBAEUDE 1)										
	ZUSAMMEN			DAVON							
				MIT 1 WOHNUNG		MIT 2 WOHNUNGEN			MIT 3 ODER MEHR WOHNUNGEN		
	GEBAEUDE	WOHN- FLAECHE	WOHNUNGEN	GEBAEUDE/ WOHNUNGEN	WOHN- FLAECHE	GEBAEUDE	WOHN- FLAECHE	WOHNUNGEN	GEBAEUDE	WOHN- FLAECHE	WOHNUNGEN
	ANZAHL	1000 M2		ANZAHL	1000 M2	ANZAHL	1000 M2		ANZAHL	1000 M2	ANZAHL
LANDKREISE											
KLEVE	77418	11299	114788	58773	7012	12090	2067	24180	6555	2220	31835
METTMAHN	86953	18931	229068	49534	5998	16574	2774	33148	20845	10159	146386
NEUSS	93152	16964	192388	60913	7288	16809	2845	33618	15430	6831	97857
VIERSEN	73850	11304	125661	52631	6009	12795	2039	25590	8424	3255	47440
WESEL	95499	16580	189119	62720	7347	17288	2957	34576	15491	6276	91823
RB KOELN											
BESTAND AM 31.12.1998	852719	157330	1870058	546193	63834	149099	25316	298198	157427	68179	1025667
+ ZUGANG DURCH											
ERR. NEUER GEBAEUDE	10105	2071	21102	7627	1018	1159	239	2318	1319	815	11157
BAUM. AN BEST. GEB.	158	188	1664	-399	-6	358	83	716	199	111	1347
- TOTALABGANG	347	55	708	246	27	60	10	120	41	17	342
BESTAND AM 31.12.1999	862699	159546	1892251	553226	64823	150556	25628	301112	158917	69095	1037913
DAVON:											
KREISFREIE STAEDTE											
AACHEN	36506	8945	122777	17958	2149	5675	977	11350	12873	5819	93469
BONN	50795	11620	149248	25919	3172	8173	1388	16346	16703	7060	106983
KOELN	123807	35156	493929	55442	6391	16466	2758	32932	51899	26006	405555
LEVERKUSEN	26192	5812	73949	13804	1587	4595	747	9190	7793	3478	50955
LANDKREISE											
AACHEN	70661	11094	129221	45175	5026	14910	2398	29820	10576	3671	54226
DUEREN	66229	10075	107348	49008	5764	10173	1708	20346	7048	2603	37994
ERFTKREIS	103262	16691	184407	75103	8642	15815	2626	31630	12344	5423	77674
EUSKIRCHEN	50521	7120	71988	39154	4511	7918	1393	15836	3449	1215	16998
HEINSBERG	89022	9570	97377	54554	6275	10080	1688	20160	4388	1606	22663
OVERBERGISCHE KREIS	63321	10281	111803	38126	4540	17834	3088	35668	7361	2653	38009
RHEINISCH- BERGISCHE KREIS	63293	10963	118775	40360	4917	13941	2430	27882	8992	3616	50533
RHEIN-SIEG-KREIS	139090	22220	231429	98623	11848	24976	4428	49952	15491	5945	82854
RB MUENSTER											
BESTAND AM 31.12.1998	503813	92825	1053290	300433	37218	107823	19024	215646	95557	36582	537211
+ ZUGANG DURCH											
ERR. NEUER GEBAEUDE	7996	1451	14429	6120	795	1040	211	2080	836	446	6229
BAUM. AN BEST. GEB.	128	175	1586	-861	-86	811	193	1622	178	69	825
- TOTALABGANG	251	46	528	178	23	35	6	70	38	18	280
BESTAND AM 31.12.1999	511686	94405	1068777	305514	37905	109639	19422	219278	96533	37079	543985
DAVON:											
KREISFREIE STAEDTE											
BOTTROP	20942	4042	53008	8615	923	6107	951	12214	6220	2167	32179
GELSENKIRCHEN	34661	9541	138543	10056	1084	5549	867	11098	19056	7590	117389
MUENSTER	45073	10402	129163	24518	3145	6985	1265	13970	13570	5993	90675
LANDKREISE											
BORKEN	83013	13062	124922	60086	7742	16813	3115	33626	6114	2205	31210
COESFELD	46879	7610	73737	32076	4167	10714	1958	21428	4089	1486	20233
RECKLINGHAUSEN	118568	23063	286449	60299	6693	26090	4372	52180	32179	11998	173970
STEINFURT	100366	16146	156705	89114	8893	23243	4293	46486	8009	2960	41105
WARENDORF	62184	10540	106250	40750	5259	14138	2601	28276	7296	2680	37224
RB DETMOLD											
BESTAND AM 31.12.1998	427740	75322	820094	245394	30962	117889	20602	235778	64457	23758	338922
+ ZUGANG DURCH											
ERR. NEUER GEBAEUDE	7059	1272	11837	5388	732	998	206	1996	673	334	4453
BAUM. AN BEST. GEB.	112	135	1052	-503	-52	480	133	960	135	53	595
- TOTALABGANG	128	21	202	90	11	27	5	54	11	5	58
BESTAND AM 31.12.1999	434783	76708	832781	250189	31632	119340	20937	238680	65254	24140	343912
DAVON:											
KREISFREIE STAEDT											
BIELEFELD	54254	11459	147255	24486	2935	12990	2117	25980	16778	6407	96789
LANDKREISE											
GUETERSLOH	74238	13018	133728	44684	5828	19175	3481	38350	10379	3709	50694
HERFORD	56720	9647	105825	29678	3650	19699	3373	39398	7343	2624	36749
HOEXTER	36905	6072	58833	24189	3167	9450	1746	18900	3266	1160	15744
LIPPE	80665	13572	150777	44103	5357	24884	4170	49768	11678	4046	56906
MINDEN-LUEBBECKE	71632	11884	121403	46054	5835	18450	3283	36900	7128	2767	38449
PADERBORN	60369	11054	114960	36995	4859	14692	2767	29384	8682	3427	48581

1) OHNE WOHNHEIME.

3 BESTAND AN WOHNGBAEUDEN IN DEUTSCHLAND NACH VERWALTUNGSBEZIRKEN  
- WOHNGBAEUDE 1999 NACH GEBAEUDEARTEN -

GEGENSTAND DER NACHWEISUNG	WOHNGBAEUDE 1)										
	ZUSAMMEN			DAVON							
				MIT 1 WOHNUNG		MIT 2 WOHNUNGEN			MIT 3 ODER MEHR WOHNUNGEN		
	GEBAEUDE	WOHN- FLAECHE	WOHNUNGEN	GEBAEUDE/ WOHNUNGEN	WOHN- FLAECHE	GEBAEUDE	WOHN- FLAECHE	WOHNUNGEN	GEBAEUDE	WOHN- FLAECHE	WOHNUNGEN
	ANZAHL	1000 M2	ANZAHL	1000 M2	ANZAHL	1000 M2	ANZAHL	1000 M2	ANZAHL	1000 M2	ANZAHL
RB ARNSBERG											
BESTAND AM 31.12.1998	668312	135626	1666392	328676	39572	167130	28697	334260	172506	67357	1003456
+ ZUGANG DURCH											
ERR. NEUER GEBAEUDE	8002	1532	15374	5952	769	1093	221	2186	957	542	7236
BAUM. AN BEST. GEB.	110	190	1466	-569	-39	415	120	830	264	109	1205
- TOTALABGANG	310	60	736	171	20	79	14	158	60	26	407
BESTAND AM 31.12.1999	676114	137288	1682496	333888	40282	168559	29025	337118	173667	67981	1011490
DAVON:											
KREISFREIE STAEDTE											
BOCHUM	53436	13538	186827	18626	2143	10469	1717	20938	24341	9677	147263
DORTMUND	84619	21270	293742	34109	3849	15121	2487	30242	35389	14933	229391
HAGEN	27647	7482	100808	10084	1221	5335	909	10670	12228	5352	80054
HAMM	34247	6332	77984	19129	2129	7425	1225	14850	7693	2978	44005
HERNE	22669	5885	82471	7443	800	4295	672	8590	10931	4413	66438
LANDKREISE											
ENNEPE-RUHR-KREIS	57540	12658	160163	23949	2893	14995	2545	29990	18596	7220	106224
HOCHSAUERLAND-KREIS	64148	11060	114883	36770	4708	19161	3485	38322	8217	2867	39791
MAERKISCHER KREIS	83293	16043	193572	39628	4801	23994	4053	47988	19671	7190	105956
OLPE	31138	5269	52380	17414	2264	10677	1997	21354	3047	1008	13612
SIEGEN-WITTGENSTEIN	68334	11291	121774	39679	4911	21157	3664	42314	7498	2716	39781
SOEST	67942	11654	121110	41763	5355	17233	3131	34466	8946	3169	44881
UNNA	81101	14806	176782	45294	5209	18697	3140	37394	17110	6457	94094
RHEINLAND-PFALZ											
INSGESAMT											
BESTAND AM 31.12.1998	1019676	167061	1740252	700813	84905	208562	37721	417124	110301	44436	622314
+ ZUGANG DURCH											
ERR. NEUER GEBAEUDE	12376	2378	20836	8844	1290	2347	512	4694	1185	576	7298
BAUM. AN BEST. GEB.	658	358	2506	-439	46	738	181	1476	359	131	1469
- TOTALABGANG	112	25	320	67	8	18	3	36	27	13	217
BESTAND AM 31.12.1999	1032633	169810	1763674	709152	86233	211629	38412	423258	111852	45167	631264
KREISFREIE STAEDTE ZUSAMMEN											
BESTAND AM 31.12.1998	181615	39850	491433	96755	11527	37349	6479	74698	47511	21844	319980
+ ZUGANG DURCH											
ERR. NEUER GEBAEUDE	1431	326	3375	1028	141	196	44	392	207	141	1955
BAUM. AN BEST. GEB.	51	50	346	-88	4	77	18	154	62	28	280
- TOTALABGANG	47	13	214	20	2	9	1	18	18	10	176
BESTAND AM 31.12.1999	183085	40251	495341	97676	11670	37613	6540	75226	47796	22041	322439
LANDKREISE ZUSAMMEN											
BESTAND AM 31.12.1998	838061	127211	1248819	604058	73378	171213	31242	342426	62790	22592	302334
+ ZUGANG DURCH											
ERR. NEUER GEBAEUDE	10945	2052	17461	7816	1149	2151	469	4302	978	435	5343
BAUM. AN BEST. GEB.	607	308	2160	-351	42	661	163	1322	297	104	1189
- TOTALABGANG	65	11	106	47	6	9	2	18	9	4	41
BESTAND AM 31.12.1999	849548	129559	1268333	611476	74563	174016	31872	348032	64056	23127	308825
RB KOBLENZ											
BESTAND AM 31.12.1998	399669	62641	634843	276775	33550	83256	14976	166512	39638	14115	191555
+ ZUGANG DURCH											
ERR. NEUER GEBAEUDE	5467	1013	8667	3946	580	1050	225	2100	471	208	2621
BAUM. AN BEST. GEB.	239	130	894	-164	20	288	70	576	115	40	482
- TOTALABGANG	26	5	47	16	2	4	1	8	6	2	23
BESTAND AM 31.12.1999	405349	63779	644356	280541	34148	84590	15271	169180	40218	14361	194635
DAVON:											
KREISFREIE STADT											
KOBLENZ	18969	4491	54025	8407	1033	4036	711	8072	6526	2747	37546
LANDKREISE											
AHRWEILER	35330	5429	55552	25364	3003	6419	1144	12838	3547	1283	17350
ALTENKIRCHEN (WESTERWALD)	38756	5573	55163	27214	3241	9256	1624	18512	2286	708	9437
BAD KREUZNACH	42398	6672	68297	30677	3719	7844	1434	15688	3877	1519	21932
BIRKENFELD	26092	3941	39905	18174	2195	5649	1003	11298	2269	743	10433
COCHEN-ZELL	20997	2983	28086	16101	1944	3700	690	7400	1196	350	4565
MAYEN-KOBLENZ	55223	8658	88984	36764	4387	12166	2143	24332	6293	2128	27888
NEUWIED	47935	7398	75734	33129	3985	10075	1787	20150	4731	1625	22455
RHEIN-HUNS RUECK-KREIS	29052	4551	43088	20736	2614	5921	1106	11842	2395	832	10510
RHEIN-LAHN-KREIS	33992	5520	55592	22292	2779	7814	1438	15628	3886	1302	17672
WESTERWALDKREIS	56605	8562	79930	41683	5248	11710	2190	23420	3212	1124	14827

1) OHNE WOHNHEIME.



## 3 BESTAND AN WOHNGEBAEUDEN IN DEUTSCHLAND NACH VERWALTUNGSBEZIRKEN

## - WOHNGEBAEUDE 1999 NACH GEBAEUDEARTEN -

GEGENSTAND DER NACHWEISUNG	WOHNGEBAEUDE 1)										
	ZUSAMMEN			DAVON							
				MIT 1 WOHNUNG		MIT 2 WOHNUNGEN			MIT 3 ODER MEHR WOHNUNGEN		
	GEBAEUDE	WOHN- FLAECH	WOHNUNGEN	GEBAEUDE/ WOHNUNGEN	WOHN- FLAECH	GEBAEUDE	WOHN- FLAECH	WOHNUNGEN	GEBAEUDE	WOHN- FLAECH	WOHNUNGEN
	ANZAHL	1000 M2	ANZAHL	1000 M2	ANZAHL	1000 M2	ANZAHL	1000 M2	ANZAHL	1000 M2	ANZAHL
RB TRIER											
BESTAND AM 31.12.1998	143103	21603	217206	104610	12496	26519	4808	53038	11974	4300	59558
+ ZUGANG DURCH											
ERR. NEUER GEBAEUDE	1560	272	2333	1162	168	264	54	528	134	50	643
BAUM. AN BEST. GEB.	107	40	289	-36	4	109	24	218	34	12	107
- TOTALABGANG	17	3	27	13	2	2	0	4	2	1	10
BESTAND AM 31.12.1999	144752	21913	219800	105722	12667	26890	4886	53780	12140	4361	60298
DAVON:											
KREISFREIE STADT TRIER	18445	3945	49290	8774	1036	4038	692	8076	5633	2217	32440
LANDKREISE											
BERNKASTEL-WITTLICH	35315	5034	48282	26916	3226	6426	1162	12852	1973	645	8514
BITBURG-PRUEM	30702	4285	40210	24234	2884	4995	933	9990	1473	468	5986
DAUN	21287	2927	28270	16838	1961	3490	636	6980	959	330	4452
TRIER-SAARBURG	39003	5722	53748	28960	3559	7941	1463	15882	2102	700	8906
RB RHEINHESSEN-PFALZ											
BESTAND AM 31.12.1998	476904	82817	888203	319428	38859	98787	17937	197574	58689	26021	371201
+ ZUGANG DURCH											
ERR. NEUER GEBAEUDE	5349	1092	9836	3736	541	1033	233	2066	580	318	4034
BAUM. AN BEST. GEB.	312	189	1323	-239	22	341	87	682	210	80	880
- TOTALABGANG	69	17	246	38	4	12	2	24	19	11	184
BESTAND AM 31.12.1999	482532	84118	899518	322889	39418	100149	18255	200298	59434	26446	376331
DAVON:											
KREISFREIE STAEDTE											
FRANKENTHAL (PFALZ)	8073	1881	22380	4913	590	1418	252	2836	1742	1039	14631
KAISERSLAUTERN	18069	4032	51721	8633	1066	4149	708	8298	5287	2258	34790
LANDAU IN DER PFALZ	9086	1726	18793	5912	708	1533	284	3066	1641	734	9815
LUDWIGSHAFEN AM RHEIN	25602	6100	78486	13859	1585	4559	766	9118	7184	3750	55509
MAINZ	27859	7125	94119	14577	1780	5301	934	10602	7981	4410	68940
NEUSTADT A.D. WEINSTRASSE	12542	2346	25561	7663	952	2688	491	5376	2191	903	12522
PIRMASSENS	9959	1980	24025	4614	546	2548	434	5096	2797	1000	14315
SPEYER	9052	1935	22693	5147	592	1708	303	3416	2197	1040	14130
WORMS	16767	3138	37377	10300	1183	3240	553	6480	3227	1401	20597
ZWEIBRUECKEN	8662	1553	16871	4877	599	2395	411	4790	1390	542	7204
LANDKREISE											
ALZEY-WORMS	35079	5199	48893	27462	3355	5787	1104	11574	1830	740	9857
BAD DUERKHEIM	38401	5937	58656	28072	3402	7404	1360	14808	2925	1175	15776
DONNERSBERGKREIS	22423	3361	32271	16978	2064	4053	767	8106	1392	530	7187
GERMERSHEIM	30442	5116	49670	21971	2805	6018	1180	12036	2453	1150	15663
KAISERSLAUTERN	32834	5217	50036	21237	2649	9069	1699	18138	2528	869	10661
KUSEL	24153	3490	33263	17336	2101	5811	1063	11622	1006	327	4305
SUEDLICHE WEINSTRASSE	31832	4760	45370	24414	2985	5590	1034	11180	1828	741	9776
LUDWIGSHAFEN	40441	6444	63456	28727	3529	8502	1564	17004	3212	1350	17725
MAINZ-BINGEN	49479	8094	81533	34062	4170	10246	1902	20492	5171	2021	26979
SUEDWESTPFALZ	31777	4688	44344	22135	2756	8130	1465	16260	1512	467	5949
SAARLAND											
INSGESAMT											
BESTAND AM 31.12.1998	283552	45924	478518	178049	21900	78310	13859	156620	27193	10164	143849
+ ZUGANG DURCH											
ERR. NEUER GEBAEUDE	2062	400	3601	1441	210	419	89	838	202	100	1322
BAUM. AN BEST. GEB.	66	92	693	-280	-16	224	65	448	122	44	525
- TOTALABGANG	61	10	102	42	5	10	2	20	9	3	40
BESTAND AM 31.12.1999	285619	46406	482710	179168	22090	78943	14011	157886	27508	10305	145656
DAVON:											
STADTVERBAND SAARBRUECKEN	79760	14743	172028	41405	4899	23564	4047	47128	14791	5797	83495
LANDKREISE											
MERZIG-WADERN	32517	4796	43252	24772	3163	6515	1218	13030	1230	415	5450
NEUNKIRCHEN	39865	6319	67521	22992	2726	13017	2255	26034	3856	1338	18495
SAARLOUIS	60767	9336	90213	41168	5188	15986	2898	31972	3613	1250	17073
SAAR-PFALZ-KREIS	44247	6928	70111	29129	3622	12171	2148	24342	2947	1158	16640
SANKT WENDEL	28463	4283	39585	19702	2492	7690	1445	15380	1071	346	4503

1) OHNE WOHNHEIME.

3 BESTAND AN WOHNGEBAEUDEN IN DEUTSCHLAND NACH VERWALTUNGSBEZIRKEN  
- WOHNGEBAEUDE 1999 NACH GEBAEUDEARTEN -

GEGENSTAND DER NACHWEISUNG	WOHNGEBAEUDE 1)										
	ZUSAMMEN			DAVON							
				MIT 1 WOHNUNG		MIT 2 WOHNUNGEN			MIT 3 ODER MEHR WOHNUNGEN		
	GEBAEUDE	WOHN- FLAECHE	WOHNUNGEN	GEBAEUDE/ WOHNUNGEN	WOHN- FLAECHE	GEBAEUDE	WOHN- FLAECHE	WOHNUNGEN	GEBAEUDE	WOHN- FLAECHE	WOHNUNGEN
	ANZAHL	1000 M2	ANZAHL	1000 M2	ANZAHL	1000 M2	ANZAHL	1000 M2	ANZAHL	1000 M2	ANZAHL
SACHSEN											
INSGESAMT											
BESTAND AM 31.12.1998	731553	152820	2260777	367219	35883	151399	21696	302798	212935	95241	1590760
+ ZUGANG DURCH											
ERR. NEUER GEBAEUDE	10806	1828	19787	8411	997	1534	264	3068	861	567	8308
BAUM. AN BEST. GEB.	681	554	7251	-91	37	388	85	776	384	433	6566
- TOTALABGANG	764	170	2641	305	29	154	24	308	305	117	2028
BESTAND AM 31.12.1999	742276	155033	2285199	375233	36887	153168	22022	306336	213875	96124	1603630
STADTKREISE ZUSAMMEN											
BESTAND AM 31.12.1998	161525	57742	911949	58520	5826	17832	2671	35664	85173	49245	817765
+ ZUGANG DURCH											
ERR. NEUER GEBAEUDE	3231	657	7517	2470	292	382	67	764	379	298	4283
BAUM. AN BEST. GEB.	112	274	3965	-56	3	70	15	140	98	256	3881
- TOTALABGANG	234	67	1096	66	6	31	5	62	137	56	968
BESTAND AM 31.12.1999	164590	58600	922281	60839	6112	18243	2746	36486	85508	49743	824956
LANDKREISE ZUSAMMEN											
BESTAND AM 31.12.1998	570028	95078	1348828	308699	30057	133567	19024	267134	127762	45996	772995
+ ZUGANG DURCH											
ERR. NEUER GEBAEUDE	7575	1171	12270	5941	705	1152	198	2304	482	269	4025
BAUM. AN BEST. GEB.	569	281	3286	-35	33	318	71	636	286	177	2685
- TOTALABGANG	530	103	1545	239	23	123	19	246	168	61	1060
BESTAND AM 31.12.1999	577686	96432	1362918	314394	30776	134925	19276	269850	128367	46382	778674
RB CHEMNITZ											
BESTAND AM 31.12.1998	280702	55453	839319	125456	11954	69102	9622	138204	86144	33878	575659
+ ZUGANG DURCH											
ERR. NEUER GEBAEUDE	3052	530	5755	2188	263	574	98	1148	290	169	2419
BAUM. AN BEST. GEB.	223	166	1838	-46	11	107	29	214	162	125	1670
- TOTALABGANG	353	80	1185	122	12	87	13	174	144	55	889
BESTAND AM 31.12.1999	283624	56070	845738	127476	12217	69696	9735	139392	86452	34118	578870
DAVON:											
STADTKREISE											
CHEMNITZ	29023	9964	162688	10392	1027	3838	555	7676	14793	8382	144620
PLAUEN	10104	2697	43519	4339	422	1288	187	2576	4477	2088	36604
ZWICKAU	13719	3914	62819	4841	466	2156	308	4312	6722	3140	53666
LANDKREISE											
ANNABERG	16377	2895	42301	6198	586	5295	728	10590	4884	1582	25513
CHEMNITZER LAND	26840	4840	71495	12291	1181	6766	933	13532	7783	2726	45672
FREIBERG	27002	4776	69681	13984	1352	6102	871	12204	6916	2553	43493
VOGTLANDKREIS	44985	7112	101608	22753	2131	12001	1668	24002	10231	3314	54853
MITTLERER ERZGEBIRGSKREIS	18736	2951	42411	8863	839	5663	782	11326	4210	1330	22222
MITTLWEIDA	29450	4606	65591	16101	1522	7011	981	14022	6338	2103	35468
STOLLBERG	17294	2988	44796	7225	686	5019	680	10038	5050	1622	27533
AUE-SCHWARZENBERG	23153	4628	70218	8591	828	6771	945	13542	7791	2855	48085
ZWICKAUER LAND	26941	4697	68611	11898	1178	7786	1096	15572	7257	2424	41141
RB DRESDEN											
BESTAND AM 31.12.1998	282602	58221	848331	150596	14837	56787	8305	113574	75219	35080	584161
+ ZUGANG DURCH											
ERR. NEUER GEBAEUDE	3846	672	7350	2979	359	538	96	1076	329	218	3295
BAUM. AN BEST. GEB.	280	199	2477	-15	16	167	35	334	128	147	2158
- TOTALABGANG	247	54	953	102	9	41	7	82	104	38	769
BESTAND AM 31.12.1999	286481	59039	857219	153457	15203	57452	8429	114904	75572	35407	588858
DAVON:											
STADTKREISE											
DRESDEN	49537	17773	279502	18001	1815	6234	966	12468	25302	14992	249033
GOERLITZ	7558	2588	38641	2868	295	644	105	1288	4046	2189	34485
HOYERSWERDA	4959	1751	28274	2093	223	510	81	1020	2356	1447	25161
LANDKREISE											
BAUTZEN	32549	5225	70015	19817	1985	7322	1056	14644	5410	2183	35554
MEISSEN	28161	5029	70963	14817	1463	6317	935	12634	7027	2632	43512
NIEDERSCHLESISCHER											
OBERLAUSITZKREIS	23367	3558	46698	16312	1626	4144	629	8288	2911	1302	22098
RIESA-GROSSENHAIN	23065	4067	57302	13845	1384	4579	679	9158	4641	2004	34299
LOEBAU-ZITTAU	33647	5353	73973	18725	1806	8046	1149	16092	6876	2397	39156
SAECHSISCHE SCHWEIZ	26670	4904	71680	13729	1325	6067	868	12134	6874	2711	45817
WEISSERITZKREIS	23294	3813	54377	12491	1212	5379	757	10758	5424	1845	31128
KAMENZ	33674	4979	65794	20759	2070	8210	1204	16420	4705	1706	28615

1) OHNE WOHNHEIME.

3 BESTAND AN WOHNGEBAEUDEN IN DEUTSCHLAND NACH VERWALTUNGSBEZIRKEN  
- WOHNGEBAEUDE 1999 NACH GEBAEUDEARTEN -

GEGENSTAND DER NACHWEISUNG	WOHNGEBÄUDE 1)										
	ZUSAMMEN			DAVON							
				MIT 1 WOHNUNG		MIT 2 WOHNUNGEN			MIT 3 ODER MEHR WOHNUNGEN		
	GEBÄUDE	WOHN- FLÄCHE	WOHNUNGEN	GEBÄUDE/ WOHNUNGEN	WOHN- FLÄCHE	GEBÄUDE	WOHN- FLÄCHE	WOHNUNGEN	GEBÄUDE	WOHN- FLÄCHE	WOHNUNGEN
	ANZAHL	1000 M2	ANZAHL	1000 M2	ANZAHL	1000 M2	ANZAHL	1000 M2	ANZAHL	1000 M2	ANZAHL
RB LEIPZIG											
BESTAND AM 31.12.1998	168249	39145	573127	91167	9092	25510	3769	51020	51572	26284	430940
+ ZUGANG DURCH											
ERR. NEUER GEBÄUDE	3908	625	6682	3244	375	422	71	844	242	180	2594
BAUM. AN BEST. GEB.	178	190	2936	-30	9	114	21	228	94	161	2738
- TOTALABGANG	164	37	503	81	8	26	4	52	57	25	370
BESTAND AM 31.12.1999	172171	39924	582242	94300	9467	26020	3857	52040	51851	26599	435902
DAVON:											
STADTKREIS LEIPZIG	49690	19914	306838	18305	1865	3573	544	7146	27812	17506	281387
LANDKREISE											
DELITZSCH	23553	4052	56989	14332	1447	4206	630	8412	5015	1975	34245
DOEBELN	14976	2615	38097	8312	804	2729	389	5458	3935	1421	24327
LEIPZIGER LAND	31269	5374	75463	18845	1900	5419	802	10838	7005	2672	45780
MULDENTALKREIS	29980	4505	59625	19466	1950	5829	851	11658	4685	1704	28501
TORGAU-OSCHATZ	22703	3464	45230	15040	1501	4264	641	8528	3399	1321	21662
SACHSEN-ANHALT											
INSGESAMT											
BESTAND AM 31.12.1998	528834	92016	1273475	338015	33985	84880	12908	169760	105939	45124	765700
+ ZUGANG DURCH											
ERR. NEUER GEBÄUDE	7552	1102	10935	6680	796	488	84	976	384	223	3279
BAUM. AN BEST. GEB.	550	278	3279	74	45	235	48	470	241	185	2735
- TOTALABGANG	540	104	1383	296	30	99	18	198	145	56	889
BESTAND AM 31.12.1999	536396	93293	1286312	344473	34797	85504	13022	171008	106419	45475	770831
KREISFREIE STAEDTE ZUSAMMEN											
BESTAND AM 31.12.1998	66268	20428	325725	30238	3024	6035	920	12070	29995	16484	283417
+ ZUGANG DURCH											
ERR. NEUER GEBÄUDE	1175	224	2541	981	118	72	12	144	122	94	1416
BAUM. AN BEST. GEB.	60	90	1334	-21	2	20	5	40	61	84	1315
- TOTALABGANG	95	24	397	29	3	15	3	30	51	18	338
BESTAND AM 31.12.1999	67408	20718	329203	31169	3141	6112	933	12224	30127	16644	285810
LANDKREISE ZUSAMMEN											
BESTAND AM 31.12.1998	462566	71589	947750	307777	30961	78845	11988	157690	75944	28640	482283
+ ZUGANG DURCH											
ERR. NEUER GEBÄUDE	6377	878	8394	5699	678	416	72	832	262	128	1863
BAUM. AN BEST. GEB.	490	188	1945	95	43	215	43	430	180	101	1420
- TOTALABGANG	445	80	986	267	27	84	14	168	94	38	551
BESTAND AM 31.12.1999	468988	72575	957109	313304	31655	79392	12089	158784	76292	28832	485021
RB DESSAU											
BESTAND AM 31.12.1998	118948	18976	261577	78129	7699	19639	2912	39278	21180	8366	144170
+ ZUGANG DURCH											
ERR. NEUER GEBÄUDE	1496	220	2187	1313	156	97	17	194	86	47	680
BAUM. AN BEST. GEB.	148	67	796	19	11	70	15	140	59	41	637
- TOTALABGANG	108	15	256	65	6	15	2	30	28	8	161
BESTAND AM 31.12.1999	120484	19247	264304	79396	7860	19791	2941	39582	21297	8446	145326
DAVON:											
KREISFREIE STADT DESSAU	13995	3104	46788	8435	867	1389	211	2778	4171	2027	35575
LANDKREISE											
ANHALT-ZERBST	18917	2782	35756	13212	1332	3045	472	6090	2660	979	16454
BERNBURG	16655	2417	33605	11013	1037	2592	373	5184	3050	1006	17408
BITTERFELD	23244	3870	55201	14252	1392	4463	640	8926	4529	1838	32023
KOETHEN	16212	2368	32321	11191	1072	2369	337	4738	2652	959	16392
WITTENBERG	31461	4705	60633	21293	2160	5933	909	11866	4235	1637	27474

1) OHNE WOHNHEIME.

3 BESTAND AN WOHNGBAUEUDEN IN DEUTSCHLAND NACH VERWALTUNGSBEZIRKEN  
- WOHNGBAEUDE 1999 NACH GEBAEUDEARTEN -

GEGENSTAND DER NACHWEISUNG	WOHNGBAEUDE 1)										
	ZUSAMMEN			DAVON							
				MIT 1 WOHNUNG		MIT 2 WOHNUNGEN			MIT 3 ODER MEHR WOHNUNGEN		
	GEBAEUDE	WOHN- FLAECHE	WOHNUNGEN	GEBAEUDE/ WOHNUNGEN	WOHN- FLAECHE	GEBAEUDE	WOHN- FLAECHE	WOHNUNGEN	GEBAEUDE	WOHN- FLAECHE	WOHNUNGEN
	ANZAHL	1000 M2	ANZAHL	1000 M2	ANZAHL	1000 M2	ANZAHL	1000 M2	ANZAHL	1000 M2	ANZAHL
RB HALLE											
BESTAND AM 31.12.1998	162090	30166	431094	99515	9839	26044	3885	52088	36531	16441	279491
+ ZUGANG DURCH											
ERR. NEUER GEBAEUDE	2271	359	3732	1951	233	173	29	346	147	98	1435
BAUM. AN BEST. GEB.	136	85	1073	-8	9	74	15	148	70	62	933
- TOTALABGANG	221	43	522	125	14	48	9	96	48	20	301
BESTAND AM 31.12.1999	164276	30567	435383	101333	10067	26243	3919	52486	36700	16581	281564
DAVON:											
KREISFREIE STADT											
HALLE (SAALE)	25775	9328	150616	9703	976	2393	367	4786	13679	7985	136127
LANDKREISE											
BURGENLANDKREIS	30279	5188	69936	17780	1824	5718	878	11436	6781	2485	40720
MANSFELDER LAND	27331	3657	49536	19256	1791	4714	672	9428	3361	1194	20852
MERSEBURG-QUERFURT	28935	4736	64207	19075	1930	4257	646	8514	5603	2160	36618
SAALKREIS	19399	2443	29651	14498	1436	3266	480	6532	1635	528	8621
SANGERHAUSEN	16013	2424	31649	11412	1155	2521	390	5042	2080	879	15195
WEISSENFELS	16544	2791	39788	9609	955	3374	485	6748	3561	1351	23431
RB MAGDEBURG											
BESTAND AM 31.12.1998	247796	42875	580804	160371	16448	39197	6111	78394	48228	20317	342039
+ ZUGANG DURCH											
ERR. NEUER GEBAEUDE	3785	523	5016	3416	407	218	38	436	151	78	1164
BAUM. AN BEST. GEB.	266	126	1410	63	25	91	19	182	112	82	1165
- TOTALABGANG	211	46	605	106	10	36	6	72	69	29	427
BESTAND AM 31.12.1999	251636	43479	586625	163744	16869	39470	6162	78940	48422	20448	343941
DAVON:											
KREISFREIE STADT											
MAGDEBURG	27638	8286	131799	13031	1299	2330	355	4660	12277	6632	114108
LANDKREISE											
ASCHERSLEBEN-											
STASSFURTER-LANDKREIS	23065	3652	50713	15156	1486	3331	496	6662	4578	1670	28895
BOERDEKREIS	20081	2933	36992	13737	1411	3465	536	6930	2879	986	16325
HALBERSTADT	17552	2970	38979	11850	1231	2515	394	5030	3187	1345	22099
JERICHOER LAND	24296	3597	45687	17806	1840	3160	486	6320	3330	1272	21561
OHRE-KREIS	28621	4246	51562	20219	2128	4977	797	9954	3425	1322	21389
QUEDLINBURG	16871	2680	36934	10115	990	3437	500	6874	3319	1190	19945
SCHOENEBECK	16302	2691	38396	10172	1002	2594	379	5188	3536	1311	23036
STENDAL	32718	5264	67671	23249	2396	4449	715	8898	5020	2153	35524
WERNIGERODE	19267	3288	43589	10218	1063	5209	792	10418	3840	1433	22953
ALTMARKKREIS SALZWEDEL	25225	3871	44303	18131	2024	4003	712	8006	3031	1135	18106
SCHLESWIG-HOLSTEIN											
INSGESAMT											
BESTAND AM 31.12.1998	668313	107051	1258359	497422	55191	88374	15168	176748	82517	36694	584189
+ ZUGANG DURCH											
ERR. NEUER GEBAEUDE	11087	1701	16588	9613	1160	874	171	1748	600	370	5227
BAUM. AN BEST. GEB.	237	194	1355	-356	34	413	89	826	180	71	885
- TOTALABGANG	210	41	581	140	17	29	5	58	41	19	383
BESTAND AM 31.12.1999	679428	108905	1275729	506539	56368	89632	15423	179264	83257	37116	589926
KREISFREIE STAEDTE ZUSAMMEN											
BESTAND AM 31.12.1998	103283	22592	320213	60933	6299	11738	1848	23476	30612	14444	235804
+ ZUGANG DURCH											
ERR. NEUER GEBAEUDE	970	167	1815	848	97	36	6	72	86	64	895
BAUM. AN BEST. GEB.	12	23	118	-40	5	33	8	66	19	9	92
- TOTALABGANG	38	7	97	26	3	5	1	10	7	3	61
BESTAND AM 31.12.1999	104227	22775	322049	61715	6398	11802	1862	23604	30710	14514	236730
DAVON:											
FLENSBURG	14032	3337	45282	8095	924	1271	212	2542	4666	2201	34645
KIEL	33649	8708	127149	18510	1877	3127	504	6254	12012	6327	102385
LUEBECK	39272	7706	109832	23221	2348	5506	845	11012	10545	4513	75599
NEUMUENSTER	17274	3024	39786	11889	1250	1898	301	3796	3487	1473	24101

1) OHNE WOHNHEIME.

3 BESTAND AN WOHNGEBAEUDEN IN DEUTSCHLAND NACH VERWALTUNGSBEZIRKEN  
- WOHNGEBAEUDE 1999 NACH GEBAEUDEARTEN -

GEGENSTAND DER NACHWEISUNG	WOHNGEBAEUDE 1)										
	ZUSAMMEN			DAVON							
				MIT 1 WOHNUNG		MIT 2 WOHNUNGEN		MIT 3 ODER MEHR WOHNUNGEN			
	GEBAEUDE	WOHN- FLAECHE	WOHNUNGEN	GEBAEUDE/ WOHNUNGEN	WOHN- FLAECHE	GEBAEUDE	WOHN- FLAECHE	WOHNUNGEN	GEBAEUDE	WOHN- FLAECHE	WOHNUNGEN
	ANZAHL	1000 M2	ANZAHL	1000 M2	ANZAHL	1000 M2	ANZAHL	1000 M2	ANZAHL	1000 M2	ANZAHL
LANDKREISE ZUSAMMEN											
BESTAND AM 31.12.1998	565030	84460	938146	436489	48891	76636	13320	153272	51905	22249	348385
+ ZUGANG DURCH											
ERR. NEUER GEBAEUDE	10117	1534	14773	8765	1063	838	185	1676	514	306	4332
BAUM. AN BEST. GEB.	225	171	1237	-316	29	380	80	760	161	61	793
- TOTALABGANG	172	34	484	114	14	24	4	48	34	16	322
BESTAND AM 31.12.1999	575201	86131	953680	444824	49970	77830	13561	155660	52547	22601	353196
DAVON:											
DITHMARSCHEN	44461	5764	61216	37167	4070	4666	787	9332	2628	907	14717
HERZOGTUM LAUENBURG	45148	6730	74629	34457	3842	6590	1143	13180	4101	1745	26992
NORDFRIESLAND	53524	7436	80567	42718	4801	6573	1151	13146	4233	1483	24703
OSTHOLSTEIN	54156	8372	99469	39984	4412	7890	1353	15780	6282	2607	43705
PINNEBERG	66874	11137	130752	49901	5567	8936	1529	17872	8037	4041	62979
PLOEN	34797	5122	56793	26627	2966	5074	888	10148	3096	1268	20018
RENSBURG-ECKERNFORDERDE	71713	10395	112884	55502	6225	10039	1740	20078	6172	2431	37304
SCHLESWIG-FLensburg	54801	7793	80766	42728	4851	8204	1477	16408	3869	1466	21630
SEGEBERG	59830	9525	104018	47573	5480	6911	1248	13822	5346	2797	42623
STEINBURG	36723	5228	58666	28221	3109	4966	833	9932	3536	1286	20513
STORMARN	53174	8629	93920	39946	4647	7981	1413	15962	5247	2570	38012
THUERINGEN											
INSGESAMT											
BESTAND AM 31.12.1998	484668	83662	1124201	286296	29838	110144	16729	220288	88228	37096	617617
+ ZUGANG DURCH											
ERR. NEUER GEBAEUDE	6021	935	9415	4938	601	707	126	1414	376	209	3063
BAUM. AN BEST. GEB.	582	290	3156	23	40	291	63	582	268	187	2551
- TOTALABGANG	476	109	1536	269	26	67	12	134	140	71	1133
BESTAND AM 31.12.1999	490795	84779	1135239	290988	30454	111075	16905	222150	88732	37420	622101
KREISFREIE STAEDTE ZUSAMMEN											
BESTAND AM 31.12.1998	69789	19631	300898	31190	3190	9967	1526	19934	28632	14915	249774
+ ZUGANG DURCH											
ERR. NEUER GEBAEUDE	1376	228	2451	1098	130	158	29	316	120	70	1037
BAUM. AN BEST. GEB.	64	80	1021	-25	2	32	6	64	57	72	982
- TOTALABGANG	82	34	512	29	3	15	3	30	38	28	453
BESTAND AM 31.12.1999	71147	19905	303858	32234	3319	10142	1558	20284	28771	15028	251340
DAVON:											
EISENACH	6822	1612	23427	2720	279	1243	193	2486	2859	1140	18221
ERFURT	23077	7056	108965	10443	1105	3026	471	6052	9608	5479	92470
GERA	13186	4067	64053	5296	537	1743	260	3486	6147	3270	55271
JENA	12214	3307	50145	5990	604	1546	243	3092	4678	2460	41063
SUHL	6496	1638	25239	3260	333	1448	212	2896	1788	1094	19083
WEIMAR	9352	2223	32029	4525	461	1136	179	2272	3691	1584	25232
LANDKREISE ZUSAMMEN											
BESTAND AM 31.12.1998	414879	64031	823303	255106	26648	100177	15202	200354	59596	22182	367843
+ ZUGANG DURCH											
ERR. NEUER GEBAEUDE	4645	708	6964	3840	471	549	97	1098	256	139	2026
BAUM. AN BEST. GEB.	518	210	2135	48	38	259	57	518	211	115	1569
- TOTALABGANG	394	75	1024	240	23	52	9	104	102	43	680
BESTAND AM 31.12.1999	419648	64874	831381	258754	27134	100933	15348	201866	59961	22393	370761
DAVON:											
ALTENBURGER LAND	22737	4139	59247	12390	1250	4240	617	8480	6107	2273	38377
ETCHSFELD	24568	3722	44060	16308	1811	6014	965	12028	2246	945	15724
GOTHA	32058	5202	68561	18962	1946	7547	1125	15094	5549	2131	34505
GREIZ	27745	4376	59238	15624	1589	6863	991	13726	5258	1797	29888
HILDBURGHAUSEN	17862	2616	29836	10850	1212	5381	871	10762	1631	534	8224
SAALE-HOLZLAND-KREIS	21072	3203	40188	13602	1448	4613	707	9226	2857	1049	17360
ILM-KREIS	25132	4182	56511	13720	1421	7090	1041	14180	4322	1721	28611
KYFFHAEUSERKREIS	24331	3386	41717	18071	1838	3844	602	7688	2416	946	15958
NORDHAUSEN	20678	3380	44528	13151	1375	4290	661	8580	3237	1344	22797
SAALE-ORLA-KREIS	23722	3505	43849	14763	1546	5745	878	11490	3214	1081	17596
SCHMALKALDEN-MEININGEN	34316	5058	63041	20272	2122	10349	1564	20698	3695	1372	22071
SAALFELD-RUDOLSTADT	27340	4507	61199	14960	1557	7219	1072	14438	5161	1878	31801
SOEMMERA	20371	2816	34786	15346	1569	3135	492	6270	1890	755	13170
Sonneberg	15037	2357	31449	7405	749	5098	733	10196	2534	875	13848
UNSTRUT-HAINICH-KREIS	27426	4181	52189	18217	1922	5488	858	10976	3721	1401	22996
WARTBURGKREIS	33771	5061	61614	20347	2213	10090	1562	20180	3334	1286	21087
WEIMARER LAND	21482	3183	39368	14766	1566	3927	610	7854	2789	1006	16748

1) OHNE WOHNHEIME.

3 BESTAND AN WOHNGEBAEUDEN IN DEUTSCHLAND NACH VERWALTUNGSBEZIRKEN  
- WOHNGEBAEUDE 1999 NACH GEBAEUDEARTEN -

GEGENSTAND DER NACHWEISUNG	WOHNGEBAEUDE 1)										
	ZUSAMMEN			DAVON							
				MIT 1 WOHNUNG		MIT 2 WOHNUNGEN			MIT 3 ODER MEHR WOHNUNGEN		
	GEBAEUDE	WOHN- FLAECHE	WOHNUNGEN	GEBAEUDE/ WOHNUNGEN	WOHN- FLAECHE	GEBAEUDE	WOHN- FLAECHE	WOHNUNGEN	GEBAEUDE	WOHN- FLAECHE	WOHNUNGEN
	ANZAHL	1000 M2	ANZAHL	1000 M2	ANZAHL	1000 M2	ANZAHL	1000 M2	ANZAHL	1000 M2	ANZAHL
NACHRICHTLICH: BERLIN-OST											
INSGESAMT											
BESTAND AM 31.12.1998	104946	44948	694612	45702	4485	6001	932	12002	53243	39532	636908
+ ZUGANG DURCH											
ERR. NEUER GEBAEUDE	2964	504	5513	2553	286	193	33	386	218	185	2574
BAUM. AN BEST. GEB.	20	150	1183	-57	3	45	9	90	32	139	1150
- TOTALABGANG	74	15	199	50	7	8	1	16	16	7	133
BESTAND AM 31.12.1999	107856	45587	701109	48148	4766	6231	972	12462	53477	39849	640499
BERLIN-WEST											
INSGESAMT											
BESTAND AM 31.12.1998	184121	81118	1132302	82377	9335	14231	2604	28462	87513	69179	1021463
+ ZUGANG DURCH											
ERR. NEUER GEBAEUDE	1010	366	4837	701	83	47	11	94	262	272	4042
BAUM. AN BEST. GEB.	7	91	654	-45	6	30	9	60	22	76	639
- TOTALABGANG	54	11	140	40	5	5	1	10	9	6	90
BESTAND AM 31.12.1999	185084	81564	1137653	82993	9420	14303	2624	28606	87788	69521	1026054

1) OHNE WOHNHEIME.

## 4 BESTAND AN WOHNGEBAEUDEN UND WOHNUNGEN IN DEUTSCHLAND NACH RAUMORDNUNGSREGIONEN

## 4.1 WOHNUNGEN 1999 NACH DER ZAHL DER RAEUME

RAUMORDNUNGSREGION		WOHNUNGEN IN WOHN- UND NICHTWOHN-GEBAEUDEN 1)										WOHN- FLAECHE INS- GESAMT
		ZUSAMMEN	DAVON MIT ... RAEUMEN							RAEUME INS- GESAMT		
			1	2	3	4	5	6	7 ODER MEHR			
									WOH- NUNGEN		RAEUME	
											1000 M2	
DEUTSCHLAND		37984298	832549	2373470	8379961	11446588	7295032	3894579	3762119	29299668	165648026	3201603
01	SCHLESWIG-HOLSTEIN NORD	212712	4276	12080	41387	57072	48799	25507	23591	183848	961770	19154
02	SCHLESWIG-HOLSTEIN SUE- WEST	124368	1333	5961	22816	34109	30092	16521	13536	104458	572183	11466
03	SCHLESWIG-HOLSTEIN MITTE	343544	6394	20524	82688	102691	69793	34718	26736	205724	1469267	27873
04	SCHLESWIG-HOLSTEIN OST	213560	6223	18920	52202	63808	39583	18210	14614	113947	877023	16446
05	SCHLESWIG-HOLSTEIN SUE- D	412480	6270	22559	76304	117804	99833	51901	37809	290498	1852585	36890
06	HAMBURG	852919	20402	64568	262226	298400	133190	43932	30201	233927	3293285	60409
07	WESTMECKLENBURG	237689	4095	14470	58106	83898	47851	19424	9845	73798	972542	17422
08	MITTLERES MECKLENBURG/ ROSTOCK	210189	7825	13391	53979	75955	39640	13286	6113	45725	824005	14309
09	VORPOMMERN	243861	4864	17934	63334	85346	46219	17521	8643	64554	972893	17330
10	MECKLENBURGISCHE SEENPLATTE	151002	2779	10352	37721	57434	26926	10486	5304	39719	603647	10838
11	BREMEN	279641	7189	15931	72443	95572	52864	21530	14112	108606	1140774	21253
12	OST-FRIESLAND	294307	4016	14487	51672	74540	65564	42412	41616	322895	1391353	27403
13	BREMERHAVEN	200893	3504	9784	39624	60340	43379	23108	21154	165782	904629	17545
14	HAMBURG-UMLAND-SUE- D	247336	3053	10368	36266	60971	63049	35692	37937	299159	1205027	24872
15	BREMEN-UMLAND	217148	1847	6769	30187	52869	55444	33138	36894	290475	1083945	22272
16	OLDENBURG	221963	3793	8441	32707	49900	50655	33102	43365	343737	1114020	22619
17	EMSLAND	156850	1008	4184	16392	29468	34189	27450	44159	350730	862799	17522
18	OSNABRUECK	257643	5205	11390	40097	63363	56425	34199	46964	374631	1263678	25724
19	HANNOVER	673555	13766	35331	142432	226221	130149	63756	61910	485206	2935085	57496
20	SUEDHEIDE	140848	1829	5710	21829	37614	31465	19950	22451	177564	683781	13509
21	LUENEBURG	142200	2911	6204	25002	37141	30701	18681	21560	171499	675979	13522
22	BRAUNSCHWEIG	555983	11679	25904	104516	182870	112970	58841	59203	462366	2488777	47845
23	HILDESHEIM	210637	2956	8813	39320	64259	43863	24501	26925	211697	973596	18896
24	GOETTINGEN	266056	8869	11966	46131	73940	54250	31795	39105	308936	1237910	23782
25	PRIGNITZ-OBERHA- VEL	186312	1521	11040	44073	67433	38652	15470	8123	61508	773140	14316
26	UCKERMARK-BARNIM	149179	1057	9763	35531	55990	29706	11546	5586	42131	611073	11015
27	ODERLAND-SPREE	211041	2090	15415	47563	78143	41830	16957	9043	69773	868846	15673
28	LAUSITZ-SPREEWALD	329338	1870	21284	73820	124192	65378	27304	15490	117479	1370859	24288
29	HAVELLAND-FLAEMING	340728	2550	25402	89703	120781	63887	25830	12575	95117	1375119	25261
30	BERLIN	1854254	25675	260498	680068	566648	226744	62188	32433	248429	6608744	128345
31	ALTMARK	114092	430	7150	21572	40775	25260	10874	8031	61683	495773	9305
32	MAGDEBURG	493100	4893	32423	135291	183551	88847	30528	17567	132446	1969665	35626
33	DESSAU	269651	3296	14110	65893	106311	49753	19440	10848	81362	1101206	19648
34	HALLE/S.	443143	8086	22247	106687	170475	84521	32334	18793	141341	1812491	31148
35	MUENSTER	604240	12746	26792	93667	144398	134076	85679	106882	843052	2952429	59109
36	BIELEFELD	675414	8668	28385	124475	199089	146500	81583	86714	675918	3133135	61185
37	PADERBORN	177709	3812	7522	27379	42298	37300	25852	33546	264512	876309	17530
38	ARNSBERG	241524	2759	10750	41134	60440	50262	33028	43151	340633	1179532	23250
39	DORTMUND	555626	10452	31030	142655	199477	98695	41468	31849	244826	2285494	42986
40	EMSCHER-LIPPE	483912	5016	25152	122561	181466	90781	33872	25064	192440	1998444	37135
41	DUISBURG/ESSEN	1067575	17478	65575	284552	371409	187859	78096	62606	483655	4379446	82744
42	DUESSELDORF	1435022	41151	114592	388559	447358	248956	111700	82706	636735	5777159	112822
43	BOCHUM/HAGEN	734946	12613	45049	203442	255372	124248	51698	42524	329276	2995229	56497
44	KOELN	996611	34436	76659	250454	304878	174150	85469	70565	544291	4086483	80005
45	AACHEN	537189	13721	29971	106690	144174	114548	69099	58986	455417	2413180	47547
46	BONN	387200	12789	26244	76805	104091	78905	47240	41126	317155	1707176	34368
47	SIEGEN	177599	3259	7250	30842	43581	34803	25330	32534	255166	865770	16873
48	NORDHESSEN	408360	6816	15212	68988	115043	87821	50588	63892	504770	1951779	38319
49	MITTELHESSEN	442357	11472	19374	68598	102929	89394	63794	86796	687093	2184557	43698

1) OHNE WOHNHEIME.

## 4 BESTAND AN WOHNUNGSBAUELEN UND WOHNUNGEN IN DEUTSCHLAND NACH RAUMORDNUNGSREGIONEN

## 4.1 WOHNUNGEN 1999 NACH DER ZAHL DER RAEUME

RAUMORDNUNGSREGION		WOHNUNGEN IN WOHN- UND NICHTWOHNUNGSBAUELEN 1)										
		ZUSAMMEN	DAVON MIT ... RAEUMEN								RAEUME INS- GESAMT	WOHN- FLAECHE INS- GESAMT
			1	2	3	4	5	6	7 ODER MEHR			
									WOH- NUNGEN	RAEUME		
ANZAHL											1000 M2	
50	OSTHESSEN	148118	1491	4923	22016	36555	33354	22836	26943	212403	739794	14748
51	RHEIN-MAIN	1258597	38523	79928	299587	388881	225688	112570	113420	884106	5340630	105546
52	STARKENBURG	452084	11756	23571	82951	128685	94082	53660	57379	448250	2063111	41429
53	NORDTHUERINGEN	186325	1801	8611	41398	60379	38411	19682	16043	122328	817208	14995
54	MITTELTHUERINGEN	347237	8531	27886	86765	114822	62662	28108	18463	140467	1406311	25208
55	SUEDTHUERINGEN	240405	2543	10954	52589	82847	47974	24111	19387	147629	1045771	18797
56	OSTTHUERINGEN	386395	7537	25668	96195	133279	72848	30996	19872	151491	1582281	27731
57	WESTSACHSEN	591394	8914	40213	159919	227942	97433	36148	20825	159001	2343919	40611
58	OBERES ELBTAL/ OSTERZGEBIRGE	544533	7611	44700	162246	191582	83837	33272	21285	162592	2131486	36345
59	OBERLAUSITZ- NIEDERSCHLESSEN	330762	2487	22084	79096	119376	60166	28675	18878	143204	1377531	24011
60	CHEMNITZ-ERZGEBIRGE	509877	7360	34192	146558	187376	82822	32124	19445	147525	2019301	33819
61	SUEDWESTSACHSEN	354377	5574	23926	102623	125923	59461	23147	13723	103501	1404675	23613
62	MITTEL-RHEIN-WESTERWALD	546793	6357	21247	88793	134482	115611	84342	95961	748760	2686025	54224
63	TRIER	224865	4065	9905	31906	48422	45218	36733	48616	381519	1141288	22445
64	RHEINHESSEN-NAHE	376523	12489	20958	68933	96587	73880	49331	54345	423990	1736928	34758
65	WESTPFALZ	256308	4862	10609	43043	64807	53031	37724	42232	329826	1235762	24696
66	RHEINPFALZ	391887	7591	18202	71934	107525	82629	53235	50771	393335	1815787	36873
67	SAAR	490105	10193	21716	79992	123870	102069	70340	81925	632893	2354359	47082
68	UNTERER NECKAR	524450	16991	35239	121177	150307	95859	53739	51138	396576	2250533	45415
69	FRANKEN	366985	5593	14648	55881	96877	80571	52887	60528	472651	1782868	35078
70	MITTLERER OBERRHEIN	441091	10121	23629	83971	134903	90807	50076	47584	367242	1970637	40165
71	NORDSCHWARZWALD	259843	6891	14783	48481	71626	53629	31602	32831	255377	1181538	23556
72	STUTTGART	1188824	34145	66141	220283	391194	249870	125015	102176	783051	5174543	99681
73	OSTUERTTEMBERG	191249	2711	6465	26731	51474	44523	29543	29802	231312	932915	18036
74	DONAU-ILLER (BW)	202364	4236	8153	28820	49436	44813	32685	34221	265617	990538	19547
75	NECKAR-ALB	287781	7458	14430	42884	73170	65994	41683	42162	326945	1364663	26665
76	SCHWARZWALD-BAAAR-HEUBERG	211339	4687	9300	31652	58306	48431	28529	30434	236124	1000920	19763
77	SUEDLICHER OBERRHEIN	433553	14123	26707	76994	122305	87960	51411	54053	421956	1957961	39704
78	HOCHRHEIN-BODENSEE	292223	9819	18293	51821	85024	59626	34180	33460	260341	1305515	26323
79	BODENSEE-OBERSCHWABEN	256624	6769	13607	40646	63825	55007	36755	40015	312039	1218825	24292
80	BAYERISCHER UNTERMAIN	155760	1636	6197	25076	41823	34829	22436	23763	185352	750863	15123
81	WUERZBURG	224626	6567	12043	39494	56553	44444	30223	35302	278205	1057110	20819
82	MAIN-RHOEN	192579	1911	6624	29335	47158	40568	28804	38179	304516	971976	19049
83	OBERFRANKEN-WEST	262412	3352	10430	40520	64807	56456	39655	47192	371061	1296271	25511
84	OBERFRANKEN-OST	239795	5017	11680	45676	64095	48579	30462	34286	268828	1116280	21426
85	OBERPFALZ-NORD	220942	1992	9363	35932	53103	49686	34133	36733	288716	1082870	21301
86	INDUSTRIEREGION MITTELFRANKEN	601492	18436	33430	133180	191520	109792	61251	53883	415329	2582711	50432
87	WESTMITTELFRANKEN	171595	1557	5607	23653	41114	37986	27034	34644	273292	873612	17619
88	AUGSBURG	374463	8904	19242	70574	98011	75944	50018	51770	402076	1733058	33978
89	INGOLSTADT	172238	2773	7813	24983	37782	37934	30464	30489	237472	854402	17368
90	REGENSBURG	289625	8035	16300	47973	64216	60927	43070	49104	385180	1389653	28368
91	DONAU-WALD	280866	6765	16263	44363	58002	54986	42875	57612	458261	1394829	28326
92	LANDSHUT	168877	2314	7356	22809	32700	35068	29708	38922	306351	876192	17989
93	MUENCHEN	1206606	78519	120912	293001	328094	193350	101249	91481	708955	4794921	95200
94	DONAU-ILLER (BY)	194567	2910	8952	30222	43914	44215	32224	32130	246884	948439	18808
95	ALLGAEU	220643	7644	16658	44379	57453	43611	24710	26188	205649	975873	19632
96	OBERLAND	190714	6750	15427	38509	47488	35056	22107	25377	201354	852359	17577
97	SUEDOSTOBERBAYERN	340081	9506	23555	64014	81081	63566	42389	55970	444447	1589593	32830

1) OHNE WOHNHEIME.



## 4 BESTAND AN WOHNGEBAEUDEN UND WOHNUNGEN IN DEUTSCHLAND NACH RAUMORDNUNGSREGIONEN

## 4.2 WOHNGEBAEUDE 1999 NACH GEBAEUDEARTEN

RAUMORDNUNGSREGION	WOHNGEBAEUDE 1)										
	ZUSAMMEN			DAVON							
				MIT 1 WOHNUNG		MIT 2 WOHNUNGEN			MIT 3 ODER MEHR WOHNUNGEN		
	GEBAEUDE	WOHN- FLAECHE	WOHNUNGEN	GEBAEUDE/ WOHNUNGEN	WOHN- FLAECHE	GEBAEUDE	WOHN- FLAECHE	WOHNUNGEN	GEBAEUDE	WOHN- FLAECHE	WOHNUNGEN
	ANZAHL	1000 M2	ANZAHL	1000 M2	ANZAHL	1000 M2	ANZAHL	1000 M2	ANZAHL	1000 M2	ANZAHL
DEUTSCHLAND	16583053	3136660	37240290	10240332	1210098	3372869	589822	6745738	2969852	1336754	12054220
01 SCHLESWIG-HOLSTEIN NORD	122357	18566	206615	93541	10577	16048	2840	32096	12768	5150	80978
02 SCHLESWIG-HOLSTEIN SÜD- WEST	81184	10992	119882	65388	7179	9632	1620	19264	6164	2194	35230
03 SCHLESWIG-HOLSTEIN MITTE	157493	27248	336612	112528	12318	20138	3432	40276	24767	11499	183808
04 SCHLESWIG-HOLSTEIN OST	93428	16078	208301	63205	6759	13396	2198	26792	16827	7120	119304
05 SCHLESWIG-HOLSTEIN SÜD	225026	36021	403319	171877	19535	30418	5333	60836	22731	11153	170606
06 HAMBURG	224227	59676	842936	122964	13168	25687	4240	51374	75576	42268	668598
07 WESTMECKLENBURG	101489	17036	232431	67940	6988	14615	2268	29230	18934	7780	135261
08 MITTLERES MECKLENBURG/ ROSTOCK	66411	14040	206396	41072	4237	8668	1312	17336	16671	8491	147988
09 VORPOMMERN	100422	16973	238819	69305	6881	11979	1759	23958	19138	8334	145556
10 MECKLENBURGISCHE SEENPLATTE	61869	10626	148120	42790	4266	7441	1131	14882	11638	5229	90448
11 BREMEN	108173	21011	276413	62890	6656	17980	2863	35960	27303	11492	177563
12 OST-FRIESLAND	130842	26398	283881	153651	17121	21635	3674	43270	15556	5603	86960
13 BREMERHAVEN	104897	17040	195803	77832	8763	13882	2446	27764	13183	5831	90207
14 HAMBURG-UMLAND-SÜD	160740	24277	241220	124854	15089	24217	4551	48434	11669	4637	67932
15 BREMEN-UMLAND	140718	21578	211655	105332	13013	24880	4685	49760	10506	3980	56563
16 OLDENBURG	139897	21939	215349	106644	13457	21908	4177	43816	11345	4306	64889
17 EMSLAND	112143	16983	151947	89618	11536	17197	3414	34394	5328	2034	27935
18 OSNABRUECK	136609	24898	249996	86071	11605	32101	6178	64202	18437	7116	99723
19 HANNOVER	265222	56515	662769	156611	19332	53735	9663	107470	54876	27521	396688
20 SÜDHEIDE	86060	13212	137802	61392	7309	16276	2923	32552	8392	2980	43858
21 LUENEBURG	82626	13186	138621	58960	7083	15048	2764	30096	8618	3339	49565
22 BRAUNSCHWEIG	251096	47063	547127	156819	18986	49213	8719	98426	45064	19358	291882
23 HILDESHEIM	102931	18529	206329	60205	7370	25790	4517	51580	16336	6641	94544
24 GÖTTINGEN	132525	23297	260657	75617	9401	36393	6405	72786	20515	7490	112254
25 PRIGNITZ-OBERHADEL	93208	14048	182717	66597	6665	12767	1956	25534	13844	5428	90586
26 UCKERMARK-BARNIM	66019	10852	146976	47404	4763	7533	1144	15066	11082	4945	84506
27 ODERLAND-SPREE	92174	15463	208355	66166	6750	11023	1686	22046	14985	7028	120143
28 LAUSITZ-SPREEWALD	140887	23903	324390	93391	9495	23979	3680	47958	23517	10728	183041
29 HAVELLAND-FLAEMING	144115	24769	334032	98576	9924	19374	3022	38748	26165	11825	196708
30 BERLIN	292940	127152	1838762	131141	14186	20534	3596	41068	141265	109370	1666553
31 ALTMARK	57943	9135	111974	41440	4421	8452	1427	16904	8051	3288	53630
32 MAGDEBURG	193693	34343	474651	122304	12448	31018	4735	62036	40371	17160	290311
33 DESSAU	120484	19247	264304	79396	7860	19791	2941	39582	21297	8446	145326
34 HALLE/S.	164276	30567	435383	101333	10067	26243	3919	52486	36700	16581	281564
35 MÜNSTER	337515	57759	590777	226544	29205	71893	13231	143786	39078	15323	220447
36 BIELEFELD	337509	59582	658988	189005	23606	95198	16423	190396	53306	19553	279587
37 PADERBORN	97274	17127	173793	61184	8026	24142	4514	48284	11948	4587	64325
38 ARNSBERG	132090	22714	235993	78533	10062	36394	6615	72788	17163	6036	84672
39 DORTMUND	199967	42408	548508	98532	11187	41243	6852	82486	60192	24369	367490
40 EMSCHER-LIPPE	174171	36645	478000	78970	8700	37746	6190	75492	57455	21755	323538
41 DUISBURG/ESSEN	393666	81531	1053364	205876	23459	67853	11214	135706	119937	46857	711782
42 DUESSELDORF	507606	111064	1412892	274086	32122	90283	14919	180566	143237	64023	958240
43 BOCHUM/HAGEN	244585	55606	723841	99730	11857	59088	9897	118176	85767	33852	505935
44 KÖLN	379875	78902	982863	222835	26078	68651	11649	137302	88389	41176	622726
45 AACHEN	292939	46803	528711	205849	23725	48756	8164	97512	38334	14914	225350
46 BONN	189885	33840	380677	124542	15020	33149	5815	66298	32194	13004	189837
47 SIEGEN	99472	16560	174154	57093	7175	31834	5661	63668	10545	3724	53393
48 NORDHESSEN	215335	37545	400107	131456	16445	55928	10152	111856	27951	10948	156795
49 MITTELHESSEN	254707	42881	433616	164707	20998	64684	12230	129368	25316	9653	139541

1) OHNE WOHNHEIME.

## 4 BESTAND AN WOHNGEBAEUDEN UND WOHNUNGEN IN DEUTSCHLAND NACH RAUMORDNUNGSREGIONEN

## 4.2 WOHNGEBAEUDE 1999 NACH GEBAEUDEARTEN

RAUMORDNUNGSREGION	WOHNGEBAEUDE 1)										
	ZUSAMMEN			DAVON							
				MIT 1 WOHNUNG		MIT 2 WOHNUNGEN			MIT 3 ODER MEHR WOHNUNGEN		
	GEBAEUDE	WOHN- FLAECHE	WOHNUNGEN	GEBAEUDE/ WOHNUNGEN	WOHN- FLAECHE	GEBAEUDE	WOHN- FLAECHE	WOHNUNGEN	GEBAEUDE	WOHN- FLAECHE	WOHNUNGEN
	ANZAHL	1000 M2	ANZAHL	1000 M2	ANZAHL	1000 M2	ANZAHL	1000 M2	ANZAHL	1000 M2	ANZAHL
50 OSTHESSEN	83980	14461	145102	48383	6161	25911	4920	51822	9686	3380	44897
51 RHEIN-MAIN	467452	103580	1233439	256208	31981	103913	18971	207826	107331	52628	769405
52 STARKENBURG	219742	40659	443413	126423	15825	58882	10818	119764	33437	14015	197226
53 NORDTHUERINGEN	97003	14658	182494	65747	6946	19636	3086	39272	11620	4637	77475
54 MITTELTHUERINGEN	131472	24662	340220	77762	8069	25861	3918	51722	27849	12676	210736
55 SÜEDTHUERINGEN	114304	18343	234606	64854	6908	33609	5134	67218	15841	6301	102534
56 OSTTHUERINGEN	148016	27105	377919	82625	8531	31969	4767	63938	33422	13807	231356
57 WESTSACHSEN	172171	39924	582242	94300	9467	26020	3857	52040	51851	26599	435902
58 OBERES ELBTAL/ OSTERZGEBIRGE	150727	35586	533824	72883	7198	28576	4204	57152	49268	24183	403789
59 OBERLAUSITZ- NIEDERSCHLESIEIN	135754	23453	323395	80574	8005	28876	4224	57752	26304	11224	185069
60 CHEMNITZ-ERZGEBIRGE	164722	33021	498963	75054	7193	39694	5531	79388	49974	20297	344521
61 SÜEDWESTSACHSEN	118902	23049	346775	52422	5024	30002	4205	60004	36478	13820	234349
62 MITTEL RHEIN-WESTERWALD	336859	53165	536154	231690	28233	71097	12834	142194	34072	12099	162270
63 TRIER	144752	21913	219800	105722	12667	26890	4886	53780	12140	4361	60298
64 RHEINHESSEN-NAHE	197674	34168	370124	135252	16404	38067	6931	76134	24355	10834	158738
65 WESTPFALZ	147877	24320	252531	95810	11780	36155	6548	72310	15912	5992	84411
66 RHEINPFALZ	205471	36244	385065	140678	17149	39420	7214	78840	25373	11882	165547
67 SAAR	285619	46406	482710	179168	22090	78943	14011	157886	27508	10305	145656
68 UNTERER NECKAR	210735	44662	515688	110760	13780	53815	9880	107630	46160	21002	297298
69 FRANKEN	201646	34391	359551	127855	15669	49617	9031	99234	24174	9691	132462
70 MITTLERER OBERRHEIN	194996	39475	433429	106965	13399	51061	9397	102122	36970	16690	224342
71 NORDSCHWARZWALD	127156	22924	252990	73846	8919	33631	6034	67262	19679	7971	111882
72 STUTTGART	476222	97495	1162215	241267	28525	119428	20659	238856	115527	48311	682092
73 OSTMUERTTEMBERG	104645	17646	186857	63118	7617	29643	5358	59286	11884	4671	64453
74 DONAU-ILLER (BW)	110973	19038	196939	74354	9142	23868	4493	47736	12751	5403	74849
75 NECKAR-ALB	159470	26100	281595	107793	12478	33198	5984	66396	18479	7638	107406
76 SCHWARZWALD-BAAR-HEUBERG	109342	19082	204088	65883	7964	28080	5097	56160	15375	6021	82045
77 SÜEDLICHER OBERRHEIN	189732	38460	420154	100562	12659	52261	9890	104522	36909	15910	215070
78 HOCHRHEIN-BODENSEE	124641	25561	283948	68540	8617	30413	5685	60826	25688	11258	154582
79 BODENSEE-OBERSCHWABEN	129278	23409	247298	80557	10034	29590	5563	59180	19131	7812	107561
80 BAYERISCHER UNTERMAIN	86469	14824	152697	50006	6229	26439	4873	52878	10024	3722	49813
81 WÜRZBURG	116423	20416	220100	72860	8906	29623	5446	59246	13940	6064	87994
82 MAIN-RHOEN	113540	18674	188637	74865	9279	27749	5145	55498	10926	4250	58274
83 OBERFRANKEN-WEST	147426	24990	256953	93118	11763	37152	6839	74304	17156	6389	89531
84 OBERFRANKEN-OST	123012	20919	234276	74931	9034	30242	5177	60484	17839	6708	98861
85 OBERPFALZ-NORD	127797	20867	216475	79169	9791	35789	6417	71578	12839	4659	65728
86 INDUSTRIEREGION MITTELFRAKEN	238728	49655	592014	150227	18266	42435	7489	84870	46066	23900	356917
87 WESTMITTELFRAKEN	107860	17282	168103	75063	9508	23611	4384	47222	9186	3389	45818
88 AUGSBURG	185809	33384	368000	130471	16011	32620	5881	65240	22718	11492	172289
89 INGOLSTADT	105643	17090	169394	77819	9877	19871	3752	39742	7953	3461	51833
90 REGENSBURG	163963	27815	283771	113709	14607	34517	6466	69034	15737	6742	101028
91 DONAU-WALD	169275	27629	273870	117725	15172	37682	7002	75364	13868	5456	80781
92 LANDSHUT	110173	17662	165639	84993	11155	18531	3530	37062	6649	2977	43584
93 MUENCHEN	381509	93436	1184633	235855	29681	62687	11330	125374	82967	52426	823404
94 DONAU-ILLER (BY)	113417	18167	188262	83430	10103	19918	3582	39836	10069	4481	64996
95 ALLGAEU	96690	18727	211258	58101	7346	20755	3788	41510	17834	7593	111647
96 OBERLAND	89895	16758	182237	53488	6928	21050	3882	42100	15357	5947	86649
97 SÜEDOSTOBERBAYERN	173431	31665	328615	113651	15132	37239	6965	74478	22541	9568	140486

1) OHNE WOHNHEIME.

# Anhang

## Raumordnungsregionen nach Kreisen

01	<b>Schleswig-Holstein Nord</b> Flensburg, Stadt Nordfriesland Schleswig-Flensburg	16	<b>Oldenburg</b> Oldenburg (Oldenburg), Stadt Ammerland Cloppenburg Oldenburg (Oldenburg)	31	<b>Altmark</b> Stendal (Stendal, Stadt) Altmarkkreis Salzwedel	43	<b>Bochum/Hagen</b> Bochum, Stadt Hagen, Stadt Herne, Stadt Ennepe-Ruhr-Kreis Märkischer Kreis
02	<b>Schleswig-Holstein Süd- West</b> Dithmarschen Steinburg	17	<b>Emsland</b> Emsland Grafschaft Bentheim	32	<b>Magdeburg</b> Magdeburg, Stadt Aschersleben-Staßfurt Bördekreis Halberstadt (Halberstadt, Stadt) Jerichower Land Ohre-Kreis Quedlinburg Schönebeck (Schönebeck/Elbe, Stadt) Wernigerode	44	<b>Köln</b> Köln, Stadt Leverkusen, Stadt Erfkreis Oberbergischer Kreis Rheinisch-Bergischer Kreis
03	<b>Schleswig-Holstein Mitte</b> Kiel, Stadt Neumünster, Stadt Plön Rendsburg-Eckernförde	18	<b>Osnabrück</b> Osnabrück, Stadt Osnabrück Vechta	33	<b>Dessau</b> Dessau, Stadt Anhalt-Zerbst Bernburg Bitterfeld (Bitterfeld, Stadt; Wolfen, Stadt) Köthen Wittenberg	45	<b>Aachen</b> Aachen, Stadt Aachen Düren Euskirchen Heinsberg
04	<b>Schleswig-Holstein Ost</b> Lübeck, Stadt Ostholstein	19	<b>Hannover</b> Hannover, Stadt Hannover Nienburg (Weser) Schaumburg	34	<b>Halle/Saale</b> Halle/Saale, Stadt Burgenlandkreis (Naumburg/Saale, Stadt) Mansfelder Land Merseburg-Querfurt (Merseburg/Saale, Stadt) Saalkreis Sangerhausen Weißenfels	46	<b>Bonn</b> Bonn, Stadt Rhein-Sieg-Kreis
05	<b>Schleswig-Holstein Süd</b> Herzogtum Lauenburg Pinneberg Segeberg Stormarn	20	<b>Südheide</b> Celle Soltau-Fallingb.ostel	35	<b>Münster</b> Münster (Westf.), Stadt Borken Coesfeld Steinfurt Warendorf	47	<b>Siegen</b> Olpe Siegen (Siegen, Stadt)
06	<b>Hamburg</b> Hamburg, Freie und Hansestadt	21	<b>Lüneburg</b> Lüchow-Dannenberg Lüneburg (Lüneburg, Stadt) Uelzen	36	<b>Bielefeld</b> Bielefeld, Stadt Gütersloh Herford Lippe Minden-Lübbecke	48	<b>Nordhessen</b> Kassel, Stadt Kassel Schwalm-Eder-Kreis Waldeck-Frankenberg Werra-Meißner-Kreis
07	<b>Westmecklenburg</b> Schwerin, Stadt Wismar, Hansestadt Ludwigslust Nordwestmecklenburg Parchim	22	<b>Braunschweig</b> Braunschweig, Stadt Salzgitter, Stadt Wolfburg, Stadt Gifhorn Goslar Helmstedt Peine Wolfenbüttel	37	<b>Paderborn</b> Höxter Paderborn (Paderborn, Stadt)	49	<b>Mittelhessen</b> Gießen (Gießen, Stadt) Lahn-Dill-Kreis (Wetzlar, Stadt) Limburg-Weilburg (Limburg a.d. Lahn, Stadt) Marburg-Biedenkopf (Marburg, Stadt) Vogelsbergkreis
08	<b>Mittleres Mecklenburg/ Rostock</b> Rostock, Hansestadt Bad Doberan Güstrow	23	<b>Hildesheim</b> Hamel-Pyrmont Hildesheim (Hildesheim, Stadt)	38	<b>Arnsberg</b> Hochsauerlandkreis Soest	50	<b>Osthessen</b> Fulda (Fulda, Stadt) Hersfeld-Rotenburg (Bad Hersfeld, Stadt)
09	<b>Vorpommern</b> Greifswald, Hansestadt Stralsund, Hansestadt Nordvorpommern Ostvorpommern Rügen Uecker-Randow	24	<b>Göttingen</b> Göttingen (Göttingen, Stadt) Northeim Osterode am Harz Holzminden	39	<b>Dortmund</b> Dortmund, Stadt Hamm, Stadt Unna	51	<b>Rhein-Main</b> Frankfurt am Main, Stadt Offenbach am Main, Stadt Wiesbaden, Stadt Hochtaunuskreis Main-Kinzig-Kreis (Hanau, Stadt) Main-Taunus-Kreis Offenbach Rheingau-Taunus-Kreis Wetteraukreis (Bad Nauheim, Stadt; Friedberg (Hessen))
10	<b>Mecklenburgische Seenplatte</b> Neubrandenburg, Stadt Demmin Mecklenburg-Strelitz Mürit	25	<b>Prignitz-Oberhavel</b> Oberhavel Ostprignitz-Ruppin (Neuruppin, Stadt) Prignitz	40	<b>Emscher-Lippe</b> Bottrop, Stadt Gelsenkirchen, Stadt Recklinghausen	52	<b>Starkenburg</b> Darmstadt, Stadt Bergstraße Darmstadt-Dieburg Groß-Gerau (Rüsselsheim, Stadt) Odenwaldkreis
11	<b>Bremen</b> Bremen, Stadt	26	<b>Uckermark-Barnim</b> Barnim (Eberswalde, Stadt) Uckermark	41	<b>Duisburg/Essen</b> Duisburg, Stadt Essen, Stadt Mülheim a.d. Ruhr, Stadt Oberhausen, Stadt Kleve Wesel	53	<b>Nordthüringen</b> Eichsfeld Nordhausen (Nordhausen, Stadt) Unstrut-Hainich-Kreis Kyffhäuserkreis
12	<b>Ost-Friesland</b> Emden, Stadt Wilhelmshaven, Stadt Aurich Friesland Leer Wittmund	27	<b>Oderland-Spree</b> Frankfurt/Oder, Stadt Märkisch-Oderland Oder-Spree	42	<b>Düsseldorf</b> Düsseldorf, Stadt Krefeld, Stadt Mönchengladbach, Stadt Remscheid, Stadt Solingen, Stadt Wuppertal, Stadt Mettmann Neuss Viersen	54	<b>Mittelthüringen</b> Erfurt, Stadt Weimar, Stadt Gotha Sömmerda Ilm-Kreis Weimarer Land
13	<b>Bremerhaven</b> Cuxhaven Wesermarsch Bremerhaven, Stadt	28	<b>Lausitz-Spreewald</b> Cottbus/Chosebusz, Stadt Dahme-Spreewald Elbe-Elster Oberspreewald-Lausitz Spree-Neiße				
14	<b>Hamburg-Umland-Süd</b> Harburg Rotenburg (Wümme) Stade	29	<b>Havelland-Fläming</b> Brandenburg a.d. Havel, Stadt Potsdam, Stadt Havelland Potsdam-Mittelmark Teltow-Fläming				
15	<b>Bremen-Umland</b> Diepholz Osterholz Verden Delmenhorst, Stadt	30	<b>Berlin</b> Berlin, Stadt				

55	<b>Südthüringen</b> Suhl, Stadt Wartburgkreis (Eisenach, Stadt) Schmalkalden-Meiningen (Zella-Mehlis, Stadt) Hildburghausen Sonneberg	64	<b>Rheinhausen-Nahe</b> Bad Kreuznach Birkenfeld Mainz, Stadt Worms, Stadt Alzey-Worms Mainz-Bingen	Tübingen (Tübingen, Stadt) Zollernalbkreis	87	<b>Westmittelfranken</b> Ansbach, Stadt Ansbach Neustadt a.d. Aisch- Bad Windsheim Weißenburg-Gunzenhausen	
56	<b>Ostthüringen</b> Gera, Stadt Jena, Stadt Saalfeld-Rudolstadt (Rudolstadt, Stadt; Saalfeld/Saale, Stadt) Saale-Holzland-Kreis Saale-Orla-Kreis Greiz Altenburger Land (Altenburg, Stadt)	65	<b>Westpfalz</b> Kaiserslautern, Stadt Pirmasens, Stadt Zweibrücken, Stadt Donnersbergkreis Kaiserslautern Kusel Südwestpfalz	76	<b>Schwarzwald-Baar- Heuberg</b> Rottweil Schwarzwald-Baar-Kreis (Villingen- Schwennigen, Stadt) Tuttlingen	88	<b>Augsburg</b> Augsburg, Stadt Aichach-Friedberg Augsburg Dillingen a.d. Donau Donau-Ries
57	<b>Westsachsen</b> Leipzig, Stadt Delitzsch Döbeln Leipziger Land Muldentalkreis Torgau-Oschatz	66	<b>Rheinpfalz</b> Frankenthal (Pfalz), Stadt Landau in der Pfalz, Stadt Ludwigshafen am Rhein, Stadt Neustadt an der Weinstraße, Stadt Speyer, Stadt Bad Dürkheim Germersheim Südliche Weinstraße Ludwigshafen	77	<b>Südlicher Oberrhein</b> Freiburg im Breisgau, Stadt Breisgau-Hochschwarzwald Emmendingen Ortenaukreis (Offenburg, Stadt)	89	<b>Ingolstadt</b> Ingolstadt, Stadt Eichstätt Neuburg-Schrobenhausen Pfaffenhofen a.d. Ilm
58	<b>Oberes Elbtal/Osterzgebirge</b> Dresden, Stadt Meißen Riesa-Großenhain Sächsische Schweiz Weißeritzkreis	67	<b>Saar</b> Stadtverband Saarbrücken (Saarbrücken, Stadt) Merzig-Wadern Neunkirchen Saarlouis Saar-Pfalz-Kreis Sankt Wendel	78	<b>Hochrhein-Bodensee</b> Konstanz (Konstanz, Stadt) Lörrach (Lörrach, Stadt; Weil am Rhein, Stadt) Waldshut	90	<b>Regensburg</b> Kelheim Regensburg, Stadt Cham Neumarkt i.d. Opf. (Neumarkt i.d. Opf., Stadt) Regensburg
59	<b>Oberlausitz- Niederschlesien</b> Görlitz, Stadt Hoyerswerda, Stadt Bautzen (Bautzen, Stadt) Niederschles. Oberlausitzkreis Löbau-Zittau Kamenitz	68	<b>Unterer Neckar</b> Heidelberg, Stadt Mannheim, Stadt Neckar-Odenwald-Kreis Rhein-Neckar-Kreis	79	<b>Bodensee-Oberschwaben</b> Bodenseekreis Ravensburg (Ravensburg, Stadt; Weingarten, Stadt) Sigmaringen	91	<b>Donau-Wald</b> Passau, Stadt Straubing, Stadt Deggendorf (Deggendorf, Stadt; Plattling, Stadt) Freyung-Grafenau Passau Regen Straubing-Bogen
60	<b>Chemnitz-Erzgebirge</b> Chemnitz, Stadt Annaberg Chemnitz Land Freiberg (Freiberg, Stadt) Mittlerer Erzgebirgskreis Mittweida Stollberg	69	<b>Franken</b> Heilbronn, Stadt Heilbronn Hohenlohekreis Schwäbisch Hall Main-Tauber-Kreis	80	<b>Bayerischer Untermain</b> Aschaffenburg, Stadt Aschaffenburg Miltenberg	92	<b>Landshut</b> Landshut, Stadt Landshut Rottal-Inn Dingolfing-Landau
61	<b>Südwestsachsen</b> Plauen, Stadt Zwickau, Stadt Vogtlandkreis Aue-Schwarzenberg (Aue, Stadt; Lauter/ Sa., Stadt; Lößnitz, Stadt; Schlema, Schneeberg, Stadt; Schwarzenberg/Erzgeb.) Zwickauer Land	70	<b>Mittlerer Oberrhein</b> Baden-Baden, Stadt Karlsruhe, Stadt Karlsruhe Rastatt	81	<b>Würzburg</b> Würzburg, Stadt Kitzingen Main-Spessart Würzburg	93	<b>München</b> München, Stadt Dachau Ebersberg Erding Freising (Freising, Stadt) Fürstenfeldbruck Landsberg a. Lech München Starnberg
62	<b>Mittelrhein-Westerwald</b> Koblenz, Stadt Ahrweiler Altenkirchen (Westerwald) Cochem-Zell Mayen-Koblenz Neuwied Rhein-Hunsrück-Kreis Rhein-Lahn-Kreis Westerwaldkreis	71	<b>Nordschwarzwald</b> Pforzheim, Stadt Calw Enzkreis Freudenstadt	82	<b>Main-Rhön</b> Schweinfurt, Stadt Bad Kissingen Rhön-Grabfeld Haßberge Schweinfurt	94	<b>Donau-Iller (BY)</b> Memmingen, Stadt Günzburg Neu-Ulm (Neu-Ulm, Stadt) Unterallgäu
63	<b>Trier</b> Trier, Stadt Bernkastel-Wittlich Bitburg-Prüm Daun Trier-Saarburg	72	<b>Stuttgart</b> Stuttgart, Stadt Böblingen Esslingen Göppingen Ludwigsburg Rems-Murr-Kreis	83	<b>Oberfranken-West</b> Bamberg, Stadt Coburg, Stadt Bamberg Coburg Forchheim Kronach Lichtenfels	95	<b>Allgäu</b> Kaufbeuren, Stadt Kempten (Allgäu), Stadt Lindau (Bodensee) Ostallgäu Oberallgäu
		73	<b>Ostwürttemberg</b> Heidenheim Ostalbkreis	84	<b>Oberfranken-Ost</b> Bayreuth, Stadt Hof, Stadt Bayreuth Hof Kulmbach (Kulmbach, Stadt) Wunsiedel i. Fichtelgebirge (Marktredwitz, Stadt; Wunsiedel, Stadt)	96	<b>Oberland</b> Garmisch-Partenkirchen Bad Tölz-Wolfratshausen Miesbach Weilheim-Schongau
		74	<b>Donau-Iller (BW)</b> Ulm, Stadt Alb-Donau-Kreis Biberach	85	<b>Oberpfalz-Nord</b> Amberg, Stadt Weiden i.d. Opf., Stadt Amberg-Weizbach Neustadt a.d. Waldnaab Schwandorf Tirschenreuth	97	<b>Südostoberbayern</b> Rosenheim, Stadt Altötting Berchtesgadener Land Mühldorf a. Inn Rosenheim Traunstein
		75	<b>Neckar-Alb</b> Reutlingen (Reutlingen, Stadt)	86	<b>Industrieregion Mittelfranken</b> Erlangen, Stadt Fürth, Stadt Nürnberg, Stadt Schwabach, Stadt Erlangen-Höchstädt Fürth Nürnberger Land Roth		

# Fachserie 5: Bautätigkeit und Wohnungen

## Reihe 1: Bautätigkeit

Diese *jährlich* erscheinende Veröffentlichung enthält – neben Entwicklungsreihen der wichtigsten Ergebnisse – detaillierte Nachweisungen u. a. über Baugenehmigungen und Baufertigstellungen nach Bauherren, Art der Bautätigkeit, Gebäudeart, Raumzahl, Ausstattung, Konstruktionsmerkmalen, Beheizungseinrichtungen und städtebaulichen Festsetzungen. Außerdem werden die Ergebnisse der Bauüberhangserhebung und der Abgangsstatistik nachgewiesen. Der Inhalt des Berichtes wird durch regional tiefer gegliederte Ergebnisse der Bautätigkeit im Wohn- und Nichtwohnbau vervollständigt.

## Reihe 2: Bewilligungen im sozialen Wohnungsbau

Die *jährlich* erscheinende Veröffentlichung vermittelt einen Überblick über die im Rahmen des sozialen Wohnungsbaus geförderten Bauvorhaben nach Art, Fläche, Rauminhalt, veranschlagten Gesamtkosten sowie nach Art und Umfang der Finanzierung und der öffentlichen Mittel.

Außerdem werden sachlich tief gegliederte Ergebnisse über geförderte Wohnungen und sonstige Wohneinheiten, Finanzierungsmittel nach Finanzierungsquellen dargestellt. Darüber hinaus sind die wichtigsten Merkmale regional gegliedert (nach Landkreisen und kreisfreien Städten) nachgewiesen.

## Reihe 3: Bestand an Wohnungen

Die *jährlich* erscheinende Veröffentlichung enthält Bestandszahlen an Wohngebäuden und Wohnungen zum Jahresende, wobei die Wohnungen nach der Raumzahl unterteilt sind. Die Ergebnisse werden für Länder, Regierungsbezirke und Kreise sowie für Raumordnungsregionen der Bundesraumordnung nachgewiesen.

## Reihe S: Sonderbeiträge

### S.1: Baustatistische Reihen 1970 bis 1986

Diese Veröffentlichung enthält ausgewähltes Zahlenmaterial über die Entwicklung der Bau- und Wohnungswirtschaft. Dargestellt werden eine Auswahl baustatistischer Daten des Bauvolumens, einschlägige Zahlen der Volkswirtschaftlichen Gesamtrechnungen und Angaben über Bautätigkeit, Bau- und Preisindizes, Wohnungsbauförderung sowie der Bestand an Wohngebäuden und Wohnungen.

### S.2: Städtebauliche Festsetzungen und Bautätigkeit 1979 bis 1988

Diese Veröffentlichung enthält Ergebnisse von Sonderaufbereitungen der Baugenehmigungsdaten. Die Daten vermitteln einen Überblick über die regionalen Unterschiede des Baugeschehens im Hochbau. Nachgewiesen wird eine Auswahl von städtebaulich wichtigen Daten für siedlungsstrukturelle Gemeindetypen.

### S.3: Regionale Schwerpunkte der Wohnungsbauförderung 1976 bis 1980

Diese Veröffentlichung bringt Ergebnisse einer Sonderaufbereitung der Bewilligungsstatistik. Im Vordergrund stehen tabellarische Darstellungen über die staatliche Wohnungsbauförderung in der Gliederung nach Raumordnungsregionen der Bundesraumordnung, die auch die Planungsregionen der Länder berücksichtigt.

### S.4: Räumliche Entwicklung der Bautätigkeit und Bauwirtschaft 1977 bis 1982

Diese Veröffentlichung vermittelt durch Zusammenführung von Daten aus der Bauberichterstattung, der Bautätigkeitsstatistik und verschiedenen anderen Quellen einen Überblick über die Bau- und Wohnungswirtschaft in den Jahren 1977 bis 1982 nach siedlungsstrukturellen Kreistypen und Raumordnungsregionen der Bundesraumordnung.

## S.5: Die Wohnsituation der Haushalte 1982

Die Ergebnisse der in größeren Zeitabständen durchgeführten totalen Gebäude- und Wohnungszählungen werden durch Daten aus Wohnungsstichproben aktualisiert und ergänzt. Dazu dienen sowohl die 1 %-Wohnungsstichproben als auch die Ergänzungserhebungen zum Mikrozensus über die Mietbelastung und Unterbringung der Haushalte. In dieser Veröffentlichung werden die Zahlen der Ergänzungserhebung 1982 und im Vergleich dazu die Daten der entsprechenden Erhebung 1980 und der 1 %-Wohnungsstichprobe 1978 bekanntgegeben.

### Einzelveröffentlichungen

#### 1 %-Gebäude- und Wohnungsstichprobe 1993

Heft 1: Gebäude und Grundstücke

Heft 2: Wohneinheiten/Wohnungen

Heft 3: Haushalte

#### Gebäude- und Wohnungszählung vom 25. Mai 1987

Heft 1: Ausgewählte Strukturdaten für Bund und Länder

Heft 2: Ausgewählte Eckzahlen für kreisfreie Städte und Landkreise

Heft 3: Gebäude und Wohnungen

Teil 1: Struktur und Nutzung des Gebäudebestandes

Teil 2: Struktur und Belegung des Wohnungsbestandes

Teil 3: Mietenstruktur

Heft 4: Wohnsituation der Haushalte

Teil 1: Art der Unterbringung

Teil 2: Mietaufwendungen

Teil 3: Ausgewählte Bevölkerungsgruppen

Heft 5: Ergebnisse für nichtadministrative Gebietsgliederungen  
Ausgewählte Strukturdaten

Heft 6: Wohnraumversorgung

#### Gebäude- und Wohnungszählung vom 30. September 1995 in den neuen Ländern und Berlin-Ost

Heft 1: Ausgewählte Strukturdaten

Heft 2: Struktur und Nutzung des Gebäudebestandes

Heft 3: Struktur und Nutzung der Wohneinheiten/Wohnungen

Heft 4: Bauzustand, Bauweise und Leerstand

Heft 5: Eigentumsverhältnisse und Rückübertragungsansprüche

Heft 6: Beheizung und Energieart

Heft 7: Ausstattung und Größe der Wohneinheiten/Wohnungen

Heft 8: Ausgewählte Strukturdaten für nichtadministrative Gebietseinheiten

Heft 9: Kartographische Darstellung ausgewählter Eckzahlen für kreisfreie Städte und Landkreise

#### Mikrozensus – Zusatzerhebung 1998 – Wohnsituation der Haushalte –

Heft 1: Bestand und Struktur der Wohneinheiten

Heft 2: Wohnsituation von Haushalten und Familien

### Die Monatsveröffentlichung

#### Ausgewählte Zahlen für die Bauwirtschaft

ist der Kategorie „Zusammenfassende Veröffentlichungen“ zugeordnet.


### Klassifikationen

Systematik der Bauwerke, Ausgabe 1978



**Statistisches Bundesamt**  
**Gustav-Stresemann-Ring 11**  
**65189 Wiesbaden**

Veröffentlichungen und Prospekte sind durch den Verlag METZLER-POESCHEL, Verlagsauslieferung: SFG – Servicecenter Fachverlage GmbH, Postfach 43 43, 72774 Reutlingen, Tel. 0 70 71 / 93 53 50, erhältlich.



# Neue Ausgabe!

## STATIS

Statistische Zeitreihen auf einer CD-ROM

### Deutschland in Zahlen Die Datenbank aus 1. Hand

Alle aktuellen Zeitreihen über die wirtschaftliche und soziale Entwicklung in Deutschland bieten wir als Gesamtpaket auf einer einzigen CD-ROM an. Diese umfassende statistische Datenbank liefert die Grundlage für alle makroökonomischen Analysen und Auswertungen - **von Profis für Profis.**

Auch Sie können über diesen sehr breit gefächerten, tief gegliederten und vollständig dokumentierten Datenpool verfügen.

Die neue STATIS-CD-ROM enthält rund 450 000 statistische Zeitreihen und wird halbjährlich aktualisiert. Alle Informationen werden mit einer komfortablen Recherchesoftware erschlossen.

Preise im Abonnement:

**3.600 DM (1.840,65 EUR)** für die erste Lieferung,  
**800 DM (409,03 EUR)** für jedes Update.

Die CD-ROM kann ohne Aufpreis auch in internen Netzwerken betrieben werden.

Weitere Informationen zu den Inhalten von STATIS sowie zu den Möglichkeiten der Rabattierung für besondere Nutzergruppen (z.B. Bibliotheken, Universitäten) erhalten Sie beim

Statistischen Bundesamt  
Gruppe IC  
65180 Wiesbaden  
oder unter  
Telefon 0611 / 75 2404 oder 2716,  
Telefax 0611 / 72 4000 oder  
E-Mail [statis@statistik-bund.de](mailto:statis@statistik-bund.de)

**Gesamtpaket auf einer  
einzigen CD-ROM**

**Daten über  
Bevölkerung und Soziales,  
Wirtschaft und Finanzen,  
Handel und Gewerbe,  
Konjunktur und Produ-  
zierendes Gewerbe**

**Netzwerkfähig ohne  
Aufpreis**

**Rabattregelungen**

**Weitere Informationen**

... Neue Ausgabe ... Frühjahr 2001 ... Neue Ausgabe ... Frühjahr 2001 ... Neue Ausgabe ...

Bestellnummer: 2050300-99700