


Statistisches Bundesamt

Bautätigkeit und Wohnungen

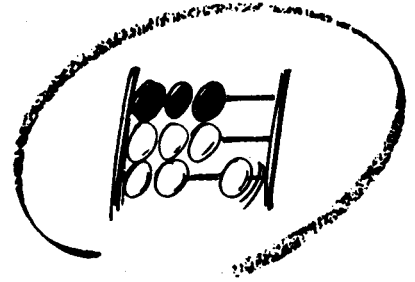


Fachserie **5**

Reihe 3


Bestand an Wohnungen

31. Dezember 1997



Statistisches Bundesamt

Bautätigkeit und Wohnungen



Fachserie **5**

Reihe 3

Bestand an Wohnungen

31. Dezember 1997

Statistisches Bundesamt
Bonn

**METZLER
POESCHEL**

Herausgeber: Statistisches Bundesamt, Wiesbaden



Fachliche Informationen zu dieser Veröffentlichung können Sie direkt beim Statistischen Bundesamt, Zweigstelle Berlin erfragen:

Gruppe IX B, Telefon: 030 / 23 24 - 64 72 oder Fax: 030 / 23 24 64 00

Verlag: Metzler-Poeschel, Stuttgart

Verlagsauslieferung: SFG – Servicecenter Fachverlage GmbH

Postfach 43 43

72774 Reutlingen

Telefon: 0 70 71 / 93 53 50

Telefax: 0 70 71 / 3 36 53

Internet: <http://www.s-f-g.com>

E-Mail: staba@s-f-g.com

Erscheinungsfolge: jährlich

Erschienen im November 1998

Preis: DM 14,00

Bestellnummer: 2050300 - 97700

Recyclingpapier aus 100 % Altpapier.



Daten aus dieser Veröffentlichung sind auch in unserer Datenbank STATIS-BUND als Zeitreihen (Segment 10) gespeichert und können gegen Entgelt via Internet (www.statistik-bund.de/zeitreih/home.htm), auf Diskette, Magnetbandkassette oder CD-ROM bezogen werden.

Nähere Informationen dazu erhalten Sie telefonisch unter:

06 11 / 75 - 27 16 oder - 22 56 oder per Fax unter 06 11 / 72 40 00.



Allgemeine Informationen über das Statistische Bundesamt und sein Datenangebot erhalten Sie:

- im Internet: <http://www.statistik-bund.de>

oder bei unseren Allgemeinen Auskunftsdiensten

65180 Wiesbaden

- Telefon: 06 11 / 75 24 05

- Telefax: 06 11 / 75 33 30

- E-Mail: auskunftsdienst@stba.bund400.de

Zweigstelle Berlin

Postfach 276

10124 Berlin

- Telefon: 030 / 23 24 68 66

- Telefax: 030 / 23 24 68 72

- E-Mail: stba-berlin.infodienst@t-online.de

© Copyright: Statistisches Bundesamt, Wiesbaden 1998
Alle Rechte vorbehalten.

Für nichtgewerbliche Zwecke sind Nachdruck und Verbreitung mit Quellenangabe gestattet. Die Verbreitung über elektronische Systeme bedarf stets der vorherigen Genehmigung.

Statist. Bundesamt - Bibliothek



16-03364

Inhalt

	Seite
Textteil	
Fortschreibung des Gebäude- und Wohnungsbestandes	4
Schaubilder	5
Tabellenteil	
1 Zusammenfassende Übersicht	
1.1 Wohnungsbestand Deutschlands in den Jahren 1986 bis 1997	6
1.2 Bestand an Wohnungen am 31.12.1997 - Länder	7
1.3 Bestand an Wohnungen am 31.12. 1997 - Kreisfreie Städte und Landkreise	9
1.4 Bestand an Wohngebäuden in den Jahren 1986 bis 1997	11
1.5 Bestand an Wohngebäuden am 31.12.1997 - Länder	12
1.6 Wohnungen und Wohnfläche in Wohngebäuden in Deutschland in den Jahren 1994 bis 1997	14
1.7 Bestand an Wohngebäuden am 31.12. 1997 - Kreisfreie Städte und Landkreise	15
2 Wohnungsbestand Deutschlands nach Verwaltungsbezirken - Wohnungen 1997 nach der Zahl der Räume -	17
3 Bestand an Wohngebäuden in Deutschland nach Verwaltungsbezirken - Wohngebäude 1997 nach Gebäudearten -	36
4 Bestand an Wohngebäuden und Wohnungen in Deutschland nach Raumordnungsregionen	
4.1 Wohnungen 1997 nach der Zahl der Räume	55
4.2 Wohngebäude 1997 nach Gebäudearten	57
Anhang	
Raumordnungsregionen nach Kreisen.....	59

Gebietsstand

Die Angaben für **Deutschland** beziehen sich auf die Bundesrepublik Deutschland nach dem Gebietsstand seit dem 03.10.1990.

Die Angaben für das **frühere Bundesgebiet** beziehen sich auf die Bundesrepublik Deutschland nach dem Gebietsstand bis zum 03.10.1990; sie schließen Berlin-West ein.

Die Angaben für die **neuen Länder und Berlin-Ost** beziehen sich auf die Länder Brandenburg, Mecklenburg-Vorpommern, Sachsen, Sachsen-Anhalt und Thüringen sowie auf Berlin-Ost.

Abkürzungen

BA-WUE	=	Baden-Württemberg
RB	=	Regierungsbezirk
I.BR.	=	im Breisgau
I.D.OPF.	=	in der Oberpfalz

Maßeinheiten

m ²	=	Quadratmeter
----------------	---	--------------

Zeichenerklärung

-	=	nichts vorhanden
---	---	------------------

Abweichungen in den Summen entstehen durch Runden der Zahlen

Fortschreibung des Gebäude- und Wohnungsbestandes

Statistische Daten über den Bestand an Wohngebäuden und Wohnungen sind u.a. für wohnungspolitische Überlegungen und Planungen in der Bauwirtschaft von großer Bedeutung. Benötigt werden vor allem Angaben über Qualität, Quantität und Struktur des Gebäude- und Wohnungsbestandes in möglichst tiefer regionaler Gliederung, die nur durch umfassende Gebäude- und Wohnungszählungen zu gewinnen sind. Solche Totalzählungen sind mit hohen Kosten und großem Arbeitsaufwand verbunden und deshalb nur in größeren Zeitabständen möglich.

Um aktuelle Daten über den Wohngebäude- und Wohnungsbestand bereitstellen zu können, ist man in der Zeit zwischen zwei Totalzählungen darauf angewiesen, den Bestand fortzuschreiben. Die Basisdaten der Zählung werden dazu jährlich durch den Saldo der Zu- und Abgänge an Wohngebäuden und Wohnungen in Wohn- und Nichtwohngebäuden aus Ergebnissen der Bautätigkeitsstatistik fortgeschrieben.

Die Fortschreibung des Gebäude- und Wohnungsbestandes wird im wesentlichen nach folgendem Schema durchgeführt:

Bestand aus der Totalzählung erhöht durch

- Fertigstellung neuer Gebäude
- Fertigstellung durch Baumaßnahmen an bestehenden Gebäuden
- sonstige Zugänge

vermindert durch

- Abgänge durch Abbruch
- Abgänge durch Baumaßnahmen an bestehenden Gebäuden
- sonstige Abgänge.

Abweichungen zu dem tatsächlichen Wohnungsbestand, die durch die Fortschreibung entstehen, können sich mit wachsender zeitlicher Entfernung vom Zählungstichtag kumulieren. Sie entstehen hauptsächlich durch nicht vollständig erfaßbare Abgänge, z. B. auf Grund von Wohnungszusammenlegungen. Durch Zusammenlegungen verringert sich zwar die Anzahl der Wohnungen, die Wohnfläche jedoch bleibt erhalten, so daß sich die durch die jährliche Fortschreibung ergebenden Abweichungen vorwiegend in der Anzahl und Größenstruktur der Wohnungen widerspiegeln.

In der vorliegenden Publikation veröffentlicht das Statistische Bundesamt

- **gesamtdeutsche Ergebnisse zum Wohnungsbestand** für die Erhebungsmerkmale Anzahl der Wohnungen in Wohn- und Nichtwohngebäuden, deren Struktur, Anzahl der Wohnräume und die Wohnfläche;
- **sowie erstmals auch ab 1994 gesamtdeutsche Ergebnisse zum Bestand an Wohngebäuden** für die Erhe-

bungsmerkmale Anzahl der Wohngebäude, deren Struktur, darin befindliche Wohnungen und die Wohnfläche.

Die vorliegenden Ergebnisse der Fortschreibung basieren

- für das frühere Bundesgebiet auf der Gebäude- und Wohnungszählung am 25. Mai 1987;
- für die neuen Länder und Berlin-Ost für die Jahre bis 1993 auf der Zählung vom 31. Dezember 1981, ab 1994 auf der Gebäude- und Wohnungszählung am 30. September 1995.

Aus methodischen Gründen sind in der Fortschreibung Wohngebäude ohne Wohnheime sowie Wohnungen in Wohn- und Nichtwohngebäuden ohne Wohnungen in Wohnheimen dargestellt. Eine Berechnung des Bestandes an Wohnheimen und Wohnungen in Wohnheimen kann näherungsweise in geringer regionaler Tiefengliederung aus den Angaben der Gebäude- und Wohnungszählung 1987 bzw. 1995 und den Ergebnissen der fortlaufenden Bautätigkeitsstatistik (Fertigstellungen und Abgänge) ermittelt werden.

Bei der Darstellung gesamtdeutscher Ergebnisse sind auch Bezüge zwischen Wohnungsbestand und Einwohnerzahl hergestellt worden. Seit Ende der achtziger Jahre war eine insgesamt steigende Einwohnerzahl in Deutschland bei gleichzeitig gegenläufigen Entwicklungen zwischen dem früheren Bundesgebiet (Zunahme) und den neuen Ländern und Berlin-Ost (Rückgang) feststellbar, die den Versorgungsgrad mit Wohnungen maßgeblich beeinflusst.

Ausgewählte Begriffe

Wohngebäude sind Gebäude, die mindestens zur Hälfte - gemessen an der Gesamtnutzfläche - Wohnzwecken dienen.

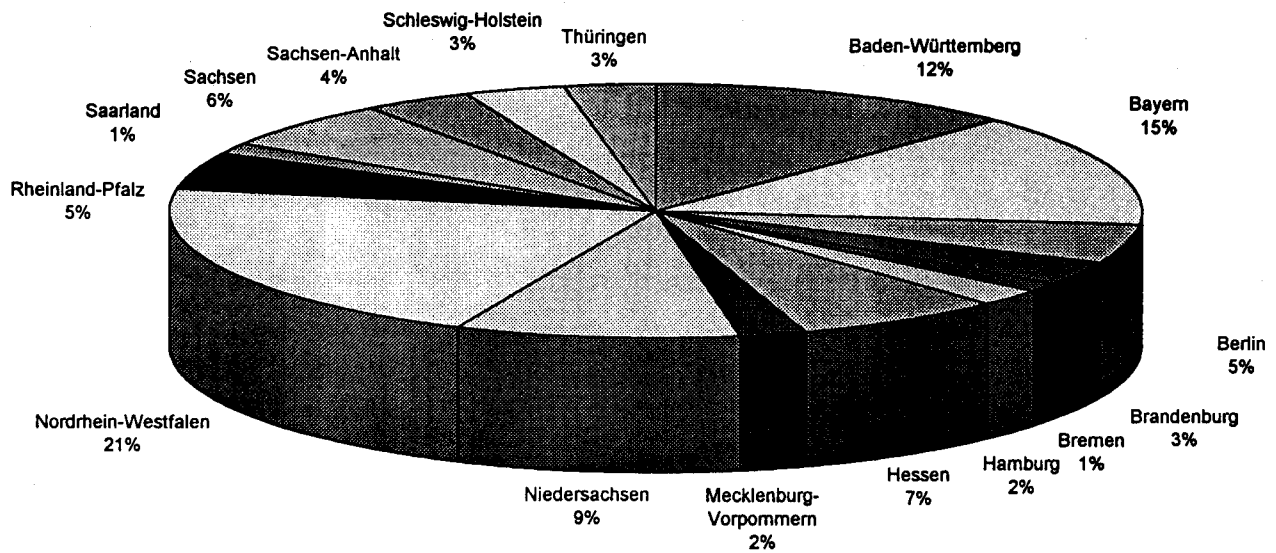
Nichtwohngebäude sind Gebäude, in denen mehr als die Hälfte der Gesamtnutzfläche Nichtwohnzwecken dient.

Eine **Wohnung** ist die Summe aller Räume, die die Führung eines Haushaltes ermöglichen, darunter ist stets eine Küche oder ein Raum mit Kochgelegenheit. Eine Wohnung hat grundsätzlich einen eigenen abschließbaren Zugang unmittelbar vom Freien, einem Treppenhaus oder einem Vorraum, ferner Wasserversorgung, Ausguß und Toilette, die auch außerhalb des Wohnungsabschlusses liegen können.

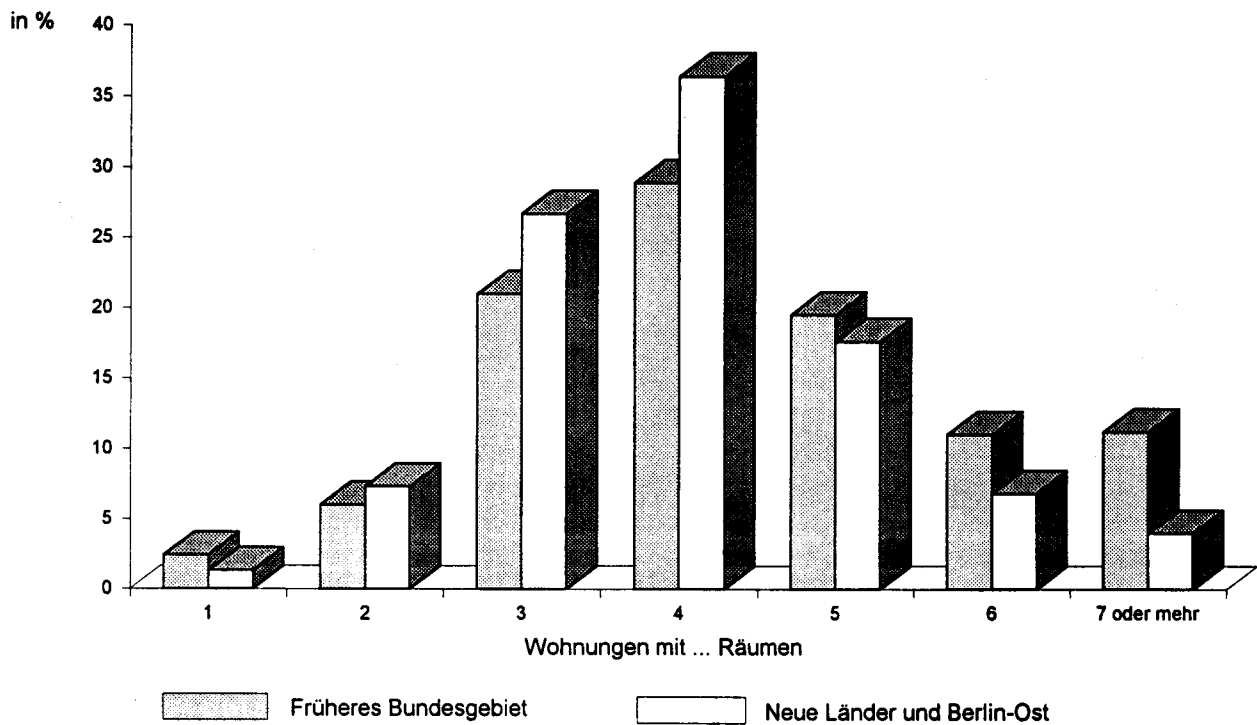
Wohnfläche ist die Summe der anrechenbaren Grundfläche der Räume, die ausschließlich zu einer Wohneinheit gehören. Zur Wohnfläche von Wohnungen gehören die Flächen von Wohn- und Schlafräumen, Küchen und Nebenräumen (Dielen, Abstellräume, Bad und dgl.) mit einer lichten Höhe von mindestens 2 m.

Zu den **Wohnräumen** zählen alle Zimmer (Wohn- und Schlafräume mit 6 m² Wohnfläche und mehr) und Küchen. Nicht als Zimmer gelten Nebenräume wie Abstellräume, Speisekammern, Flure, Badezimmer und Toiletten.

Wohnungsbestand 1997 Länder



Struktur des Wohnungsbestandes 1997



1 ZUSAMMENFASSENDE UEBERSICHT

1.1 WOHNUNGSBESTAND DEUTSCHLANDS IN DEN JAHREN 1986 BIS 1997 *)

STICHTAG LAND	WOHNUNGEN		WOHNFLAECHE			RAEUME		
	INSGESAMT	JE 1000 EIN- WOHNER	INSGESAMT	JE WOHNUNG	JE EIN- WOHNER	INSGESAMT	JE WOHNUNG	JE EIN- WOHNER
	ANZAHL		1000 M2	M2		ANZAHL		
31. 12. 1986 INSGESAMT.....	32 906 838	423	2 675 144	81,3	34,4	141 539 455	4,3	1,8
DAVON:								
FRUEHERES BUNDESGBIET.....	25 996 118	425	2 234 941	86,0	36,6	115 245 131	4,4	1,9
NEUE LAENDER UND BERLIN - OST.....	6 910 720	415	440 203	63,7	26,5	26 294 324	3,8	1,6
31. 12. 1987 INSGESAMT.....	33 147 321	426	2 698 751	81,4	34,6	142 696 835	4,3	1,8
DAVON:								
FRUEHERES BUNDESGBIET.....	26 183 860	428	2 254 114	86,1	36,8	116 146 690	4,4	1,9
NEUE LAENDER UND BERLIN - OST.....	6 963 461	418	444 637	63,9	26,7	26 550 145	3,8	1,6
31. 12. 1988 INSGESAMT.....	33 377 087	426	2 722 847	81,6	34,7	143 858 140	4,3	1,8
DAVON:								
FRUEHERES BUNDESGBIET.....	26 375 123	427	2 274 275	86,2	36,9	117 087 001	4,4	1,9
NEUE LAENDER UND BERLIN - OST.....	7 001 964	420	448 572	64,1	26,9	26 771 139	3,8	1,6
31. 12. 1989 INSGESAMT.....	33 600 808	425	2 748 552	81,8	34,7	145 071 711	4,3	1,8
DAVON:								
FRUEHERES BUNDESGBIET.....	26 598 269	424	2 298 058	86,4	36,7	118 191 343	4,4	1,9
NEUE LAENDER UND BERLIN - OST.....	7 002 539	426	450 494	64,3	27,4	26 880 368	3,8	1,6
31. 12. 1990 INSGESAMT.....	33 856 321	425	2 774 304	81,9	34,8	146 315 112	4,3	1,8
DAVON:								
FRUEHERES BUNDESGBIET.....	26 839 344	421	2 322 483	86,5	36,4	119 332 988	4,4	1,9
NEUE LAENDER UND BERLIN - OST.....	7 016 977	438	451 821	64,4	28,2	26 982 124	3,8	1,7
31. 12. 1991 INSGESAMT.....	34 173 581	426	2 804 905	82,1	34,9	147 741 397	4,3	1,8
DAVON:								
FRUEHERES BUNDESGBIET.....	27 139 117	421	2 351 549	86,6	36,5	120 697 137	4,4	1,9
NEUE LAENDER UND BERLIN - OST.....	7 034 464	446	453 357	64,4	28,7	27 044 260	3,8	1,7
31. 12. 1992 INSGESAMT.....	34 547 348	427	2 839 667	82,2	35,1	149 380 442	4,3	1,8
DAVON:								
FRUEHERES BUNDESGBIET.....	27 500 448	421	2 385 244	86,7	36,5	122 282 401	4,4	1,9
NEUE LAENDER UND BERLIN - OST.....	7 046 900	449	454 424	64,5	29,0	27 098 041	3,8	1,7
31. 12. 1993 INSGESAMT.....	34 988 753	430	2 880 378	82,3	35,4	151 300 313	4,3	1,9
DAVON:								
FRUEHERES BUNDESGBIET.....	27 917 562	425	2 423 711	86,8	36,9	124 091 659	4,4	1,9
NEUE LAENDER UND BERLIN - OST.....	7 071 191	453	456 667	64,6	29,3	27 208 654	3,8	1,7
31. 12. 1994 INSGESAMT. 1).....	35 370 790	434	2 952 927	83,5	36,2	154 030 827	4,4	1,9
DAVON:								
FRUEHERES BUNDESGBIET.....	28 412 816	430	2 469 368	86,9	37,4	126 232 187	4,4	1,9
NEUE LAENDER UND BERLIN - OST. 1).....	6 957 974	448	483 558	69,5	31,1	27 798 640	4,0	1,8
31. 12. 1995 INSGESAMT.....	35 954 317	439	3 005 460	83,6	36,7	156 520 740	4,4	1,9
DAVON:								
FRUEHERES BUNDESGBIET.....	28 898 409	436	2 513 348	87,0	37,9	128 301 124	4,4	1,9
NEUE LAENDER UND BERLIN - OST.....	7 055 908	456	492 113	69,7	31,8	28 219 616	4,0	1,8
31. 12. 1996 INSGESAMT.....	36 492 323	445	3 054 307	83,7	37,2	158 818 421	4,4	1,9
DAVON:								
FRUEHERES BUNDESGBIET.....	29 299 740	440	2 550 794	87,1	38,3	130 044 523	4,4	2,0
NEUE LAENDER UND BERLIN - OST.....	7 192 583	466	503 513	70,0	32,6	28 773 898	4,0	1,9
31. 12. 1997 INSGESAMT.....	37 050 311	452	3 106 250	83,8	37,9	161 256 034	4,4	2,0
DAVON:								
FRUEHERES BUNDESGBIET.....	29 686 888	445	2 588 721	87,2	38,8	131 796 852	4,4	2,0
NEUE LAENDER UND BERLIN - OST.....	7 363 423	479	517 529	70,3	33,7	29 459 182	4,0	1,9
BADEN - WUERTTEMBERG.....	4 541 564	437	406 077	89,4	39,1	20 587 497	4,5	2,0
BAYERN.....	5 361 105	444	485 589	90,6	40,2	24 402 179	4,6	2,0
BERLIN.....	1 824 774	533	125 800	68,9	36,7	6 492 133	3,6	1,9
DAVON: BERLIN - OST.....	685 974	533	44 230	64,5	34,4	2 423 986	3,5	1,9
BERLIN - WEST.....	1 138 800	532	81 570	71,6	38,1	4 068 147	3,6	1,9
BRANDENBURG.....	1 164 548	453	85 361	73,3	33,2	4 758 938	4,1	1,8
BREMEN.....	340 670	506	25 675	75,4	38,1	1 384 089	4,1	2,1
HAMBURG.....	839 293	492	59 304	70,7	34,8	3 239 080	3,9	1,9
HESSEN.....	2 644 725	438	237 015	89,6	39,3	11 973 330	4,5	2,0
MECKLENBURG - VORPOMMERN.....	813 531	450	57 297	70,4	31,7	3 251 268	4,0	1,8
NIEDERSACHSEN.....	3 419 204	436	316 878	92,7	40,4	16 043 216	4,7	2,0
NORDRHEIN - WESTFALEN.....	7 902 290	440	654 900	82,9	36,4	33 853 454	4,3	1,9
RHEINLAND - PFALZ.....	1 748 958	435	167 619	95,8	41,7	8 377 227	4,8	2,1
SAARLAND.....	480 898	445	46 059	95,8	42,6	2 308 032	4,8	2,1
SACHSEN.....	2 273 267	503	153 430	67,5	33,9	9 039 324	4,0	2,0
SACHSEN-ANHALT.....	1 290 917	478	92 938	72,0	34,4	5 252 336	4,1	1,9
SCHLESWIG - HOLSTEIN.....	1 269 381	461	108 037	85,1	39,2	5 560 601	4,4	2,0
THUERINGEN.....	1 135 186	458	84 272	74,2	34,0	4 733 330	4,2	1,9

*) OHNE WOHNHEIME

1) AB 1994 BASIEREN DIE ANGABEN DER FORTSCHREIBUNG DES WOHNUNGSBESTANDES IN DEN NEUEN LAENDERN UND BERLIN-OST AUF DEN ERGEBNISSEN DER GEBAEUDE- UND WOHNUNGSZAEHLUNG VOM 30.9.1995

DARAUS ERGEBEN SICH ABWEICHUNGEN GEGENUEBER BISHERIGEN VEROEFFENTLICHUNGEN

1 ZUSAMMENFASSENDE UEBERSICHT

1.2 BESTAND AN WOHNUNGEN AM 31.12.1997

LAENDER

LAND	WOHNUNGEN IN WOHN- UND NICHTWOHNGBAEUDEN 1)										WOHN- FLAECHE INS- GESAMT
	ZUSAMMEN	DAVON MIT ... RAEUMEN							RAEUME INS- GESAMT		
		1	2	3	4	5	6	7 ODER MEHR			
								WOH- NUNGEN		RAEUME	
ANZAHL											
BADEN - WUERTTEMBERG.....	4 541 564	120 801	243 664	808 459	1 324 880	954 642	549 351	539 767	4 185 155	20 587 497	406 077
BAYERN.....	5 361 105	171 383	338 565	1 030 490	1 381 702	1 039 986	666 548	732 431	5 736 170	24 402 179	485 589
BERLIN.....	1 824 774	24 990	259 122	670 471	557 463	220 987	60 266	31 475	241 103	6 492 133	125 800
DAVON:											
BERLIN - OST.....	685 974	2 863	103 039	244 316	226 972	86 569	16 680	5 535	41 284	2 423 986	44 230
BERLIN - WEST.....	1 138 800	22 127	156 083	426 155	330 491	134 418	43 586	25 940	199 819	4 068 147	81 570
BRANDENBURG.....	1 164 548	8 521	80 772	281 096	434 993	224 138	88 128	46 900	356 155	4 758 938	85 361
BREMEN.....	340 670	8 641	18 870	89 392	118 809	63 008	25 589	16 361	125 722	1 384 089	25 675
HAMBURG.....	839 293	20 093	63 468	258 434	294 038	130 491	43 157	29 612	229 200	3 239 080	59 304
HESSEN.....	2 644 725	68 430	138 405	530 195	757 800	517 725	294 259	337 911	2 652 126	11 973 330	237 015
MECKLENBURG - VORPOMMERN..	813 531	18 553	52 350	207 472	297 269	152 909	56 720	28 258	211 658	3 251 268	57 297
NIEDERSACHSEN.....	3 419 204	61 169	150 994	595 314	970 582	734 508	425 616	481 021	3 785 553	16 043 216	316 878
NORDRHEIN - WESTFALEN.....	7 902 290	176 219	484 669	1 860 674	2 455 643	1 481 532	744 421	699 132	5 429 117	33 853 454	654 900
RHEINLAND - PFALZ.....	1 748 958	34 598	77 823	297 428	442 820	361 095	252 957	282 237	2 200 202	8 377 227	167 619
SAARLAND.....	480 898	10 085	21 140	78 476	121 993	100 414	68 795	79 995	617 427	2 308 032	46 059
SACHSEN.....	2 273 267	29 440	158 835	634 788	840 347	373 629	147 066	89 162	675 921	9 039 324	153 430
SACHSEN - ANHALT.....	1 290 917	16 553	72 853	323 420	494 816	240 803	89 364	53 108	400 354	5 252 336	92 938
SCHLESWIG - HOLSTEIN.....	1 269 381	24 011	77 520	269 584	367 777	276 442	141 252	112 795	871 968	5 560 601	108 037
THUERINGEN.....	1 135 186	19 933	70 469	272 274	386 712	216 895	99 279	69 624	528 640	4 733 330	84 272
DEUTSCHLAND.....	37 050 311	813 420	2 309 519	8 207 967	11 247 644	7 089 204	3 752 768	3 629 789	28 246 471	161 256 034	3 106 250
NACHRICHTLICH:											
FRUEHERES BUNDESGBIET.....	29 686 888	717 557	1 771 201	6 244 601	8 566 535	5 794 261	3 255 531	3 337 202	26 032 459	131 796 852	2 588 721
NEUE LAENDER UND											
BERLIN - OST.....	7 363 423	95 863	538 318	1 963 366	2 681 109	1 294 943	497 237	292 587	2 214 012	29 459 182	517 529

1) OHNE WOHNHEIME.

1 ZUSAMMENFASSENDE UEBERSICHT

1.2 BESTAND AN WOHNUNGEN AM 31.12.1997

LAENDER

LAND	WOHNUNGEN IN WOHN- UND NICHTWOHNGEBAEUDEN 1)							
	ZUSAMMEN	DAVON MIT ... RAEUMEN						
		1	2	3	4	5	6	7 UND MEHR
		IN PROZENT						
BADEN - WUERTTEMBERG.....	100	2,7	5,4	17,8	29,2	21,0	12,1	11,9
BAYERN.....	100	3,2	6,3	19,2	25,8	19,4	12,4	13,7
BERLIN.....	100	1,4	14,2	36,7	30,5	12,1	3,3	1,7
DAVON:								
BERLIN - OST.....	100	0,4	15,0	35,6	33,1	12,6	2,4	0,8
BERLIN - WEST.....	100	1,9	13,7	37,4	29,0	11,8	3,8	2,3
BRANDENBURG.....	100	0,7	6,9	24,1	37,4	19,2	7,6	4,0
BREMEN.....	100	2,5	5,5	26,2	34,9	18,5	7,5	4,8
HAMBURG.....	100	2,4	7,6	30,8	35,0	15,5	5,1	3,5
HESSEN.....	100	2,6	5,2	20,0	28,7	19,6	11,1	12,8
MECKLENBURG - VORPOMMERN..	100	2,3	6,4	25,5	36,5	18,8	7,0	3,5
NIEDERSACHSEN.....	100	1,8	4,4	17,4	28,4	21,5	12,4	14,1
NORDRHEIN - WESTFALEN.....	100	2,2	6,1	23,5	31,1	18,7	9,4	8,8
RHEINLAND - PFALZ.....	100	2,0	4,4	17,0	25,3	20,6	14,5	16,1
SAARLAND.....	100	2,1	4,4	16,3	25,4	20,9	14,3	16,6
SACHSEN.....	100	1,3	7,0	27,9	37,0	16,4	6,5	3,9
SACHSEN - ANHALT.....	100	1,3	5,6	25,1	38,3	18,7	6,9	4,1
SCHLESWIG - HOLSTEIN.....	100	1,9	6,1	21,2	29,0	21,8	11,1	8,9
THUERINGEN.....	100	1,8	6,2	24,0	34,1	19,1	8,7	6,1
DEUTSCHLAND.....	100	2,2	6,2	22,2	30,4	19,1	10,1	9,8
NACHRICHTLICH:								
FRUEHERES BUNDESGBIET...	100	2,4	6,0	21,0	28,9	19,5	11,0	11,2
NEUE LAENDER UND								
BERLIN - OST.....	100	1,3	7,3	26,7	36,4	17,6	6,8	4,0

1 ZUSAMMENFASSENDE UEBERSICHT
1.3 BESTAND AN WOHNUNGEN AM 31.12.1997
KREISFREIE STAEDTE UND LANDKREISE

GEGENSTAND DER NACHWEISUNG	WOHNUNGEN IN WOHN- UND NICHTWOHNGBAEUDEN 1)										RAEUME INS- GESAMT	WOHN- FLAECHE INS- GESAMT
	ZUSAMMEN	DAVON MIT ... RAEUMEN										
		1	2	3	4	5	6	7 ODER MEHR				
								WOH- NUNGEN	RAEUME			
ANZAHL												1000 M2

DEUTSCHLAND

INSGESAMT

BESTAND AM 31.12.1996	36492323	798465	2265076	8078368	11108715	6985484	3686741	3569474	27771974	158818421	3054302
+ ZUGANG DURCH											
ERR. NEUER GEBAEUDE	511028	13044	38571	118865	132638	97194	61398	49318	382854	2214545	46321
BAUM. AN BEST. GEB.	65707	2412	7959	15606	12035	8918	6215	12562	104017	299185	7073
- TOTALABGANG	22503	858	2373	5646	6676	3329	1902	1719	13601	90904	1754
BESTAND AM 31.12.1997	37050311	813420	2309519	8207967	11247644	7089204	3752768	3629789	28246471	161256034	3106250

KREISFREIE STAEDTE ZUSAMMEN

BESTAND AM 31.12.1996	13502340	457091	1205714	3941981	4591693	2034594	745285	525982	4048514	51754428	965400
+ ZUGANG DURCH											
ERR. NEUER GEBAEUDE	148526	6195	15238	48862	45448	19664	8356	4763	36623	550128	11240
BAUM. AN BEST. GEB.	17135	903	3186	6399	3642	1263	477	1265	10598	60815	1507
- TOTALABGANG	7760	418	1119	2368	2231	874	404	346	2756	28234	537
BESTAND AM 31.12.1997	13662538	463840	1223118	3995394	4639110	2055394	753919	531763	4093766	52346948	977821

LANDKREISE ZUSAMMEN

BESTAND AM 31.12.1996	22989983	341374	1059362	4136387	6517022	4950890	2941456	3043492	23723460	107063993	2088902
+ ZUGANG DURCH											
ERR. NEUER GEBAEUDE	362502	6849	23333	70003	87190	77530	53042	44555	346231	1664417	35081
BAUM. AN BEST. GEB.	48572	1509	4773	9207	8393	7655	5738	11297	93419	238370	5566
- TOTALABGANG	14743	440	1254	3278	4445	2455	1498	1373	10845	62670	1217
BESTAND AM 31.12.1997	23387773	349580	1086401	4212573	6608534	5033810	2998849	3098026	24152705	108909086	2128429

1) OHNE WOHNHEIME.

1 ZUSAMMENFASSENDE UEBERSICHT
1.3 BESTAND AN WOHNUNGEN AM 31.12.1997
KREISFREIE STAEDTE UND LANDKREISE

GEGENSTAND DER NACHWEISUNG	WOHNUNGEN IN WOHN- UND NICHTWOHNGBAEUDEN 1)										RAEUME INS- GESAMT	WOHN- FLAECHE INS- GESAMT
	ZUSAMMEN	DAVON MIT ... RAEUMEN										
		1	2	3	4	5	6	7 ODER MEHR				
								WOH- NUNGEN	RAEUME			
ANZAHL												1000 M2

NACHRICHTLICH:
FRUEHERES BUNDESGBEIT

INSGESAMT

BESTAND AM 31.12.1996	29299740	707532	1742913	6164733	8472472	5719863	3205429	3286798	25635189	130044523	2550791
+ ZUGANG DURCH											
ERR. NEUER GEBAEUDE	351630	8948	24653	73382	89464	68731	45883	40569	315098	1570307	33385
BAUM. AN BEST. GEB.	47264	1441	4838	8938	8232	7217	5459	11139	92513	232211	5507
- TOTALABGANG	14766	612	1324	3025	4394	2440	1533	1438	11405	62714	1229
BESTAND AM 31.12.1997	29686888	717557	1771201	6244601	8566535	5794261	3255531	3337202	26032459	131796852	2588721

KREISFREIE STAEDTE ZUSAMMEN

BESTAND AM 31.12.1996	10916075	405764	930834	3139783	3606203	1679362	662175	491954	3792990	42274443	802726
+ ZUGANG DURCH											
ERR. NEUER GEBAEUDE	82801	3715	8205	24358	25925	11711	5441	3446	26506	314606	6481
BAUM. AN BEST. GEB.	9724	204	1404	2990	2100	1059	669	1298	10717	40408	944
- TOTALABGANG	4887	279	747	1323	1344	601	315	278	2222	18235	358
BESTAND AM 31.12.1997	11006010	409473	939795	3166328	3633442	1692278	668175	496519	3828778	42621033	810004

LANDKREISE ZUSAMMEN

BESTAND AM 31.12.1996	18383665	301768	812079	3024950	4866269	4040501	2543254	2794844	21842199	87770080	1748066
+ ZUGANG DURCH											
ERR. NEUER GEBAEUDE	268829	5233	16448	49024	63539	57020	40442	37123	288592	1255701	26904
BAUM. AN BEST. GEB.	37540	1237	3434	5948	6132	6158	4790	9841	81796	191803	4563
- TOTALABGANG	9879	333	577	1702	3050	1839	1218	1160	9183	44479	870
BESTAND AM 31.12.1997	18680878	308084	831406	3078273	4933093	4101983	2587356	2840683	22203681	89175819	1778717

NEUE LAENDER UND BERLIN-OST

INSGESAMT

BESTAND AM 31.12.1996	7192583	90933	522163	1913635	2636243	1265621	481312	282676	2136785	28773898	503511
+ ZUGANG DURCH											
ERR. NEUER GEBAEUDE	159398	4096	13918	45483	43174	28463	15515	8749	67756	644238	12936
BAUM. AN BEST. GEB.	18443	971	3121	8668	3803	1701	756	1423	11504	66974	1566
- TOTALABGANG	7737	246	1049	2621	2282	889	369	281	2196	28190	526
BESTAND AM 31.12.1997	7363423	95863	538318	1963366	2681109	1294943	497237	292587	2214012	29459182	517529

KREISFREIE STAEDTE ZUSAMMEN

BESTAND AM 31.12.1996	2586265	51327	274880	802198	985490	355232	83110	34028	255524	9479985	162674
+ ZUGANG DURCH											
ERR. NEUER GEBAEUDE	65725	2480	7033	24504	19523	7953	2915	1317	10117	235522	4759
BAUM. AN BEST. GEB.	7411	699	1782	3409	1542	204	-192	-33	-119	20407	563
- TOTALABGANG	2873	139	372	1045	887	273	89	68	534	9999	179
BESTAND AM 31.12.1997	2656528	54367	283323	829066	1005668	363116	85744	35244	264988	9725915	167817

LANDKREISE ZUSAMMEN

BESTAND AM 31.12.1996	4606318	39606	247283	1111437	1650753	910389	398202	248648	1881261	19293913	340837
+ ZUGANG DURCH											
ERR. NEUER GEBAEUDE	93673	1616	6885	20979	23651	20510	12600	7432	57639	408716	8177
BAUM. AN BEST. GEB.	11032	272	1339	3259	2261	1497	948	1456	11623	46567	1003
- TOTALABGANG	4864	107	677	1576	1395	616	280	213	1662	18191	347
BESTAND AM 31.12.1997	4706895	41496	254995	1134300	1675441	931827	411493	257343	1949024	19733267	349712

1) OHNE WOHNHEIME.

1 ZUSAMMENFASSENDE UEBERSICHT
1.4 BESTAND AN WOHNGBAEUDEN IN DEN JAHREN 1986 - 1997

STICHTAG GEBIET	WOHNGBAEUDE 1)										
	ZUSAMMEN			DAVON							
				MIT 1 WOHNUNG		MIT 2 WOHNUNGEN			MIT 3 ODER MEHR WOHNUNGEN		
	GEBAEUDE	WOHN- FLAECHE	WOH- NUNGEN	GEBAEUDE/ WOH- NUNGEN	WOHN- FLAECHE	GEBAEUDE	WOHN- FLAECHE	WOH- NUNGEN	GEBAEUDE	WOHN- FLAECHE	WOH- NUNGEN
	ANZAHL	1000 M2		ANZAHL	1000 M2	ANZAHL	1000 M2		ANZAHL	1000 M2	ANZAHL
FRUEHERES BUNDESGBIET											
31. 12. 1986.....	11 963 906	2 189 364	25 505 325	7 427 877	878 778	2 500 714	432 053	5 001 428	2 035 315	878 541	13 076 020
31. 12. 1987.....	12 064 985	2 208 152	25 888 522	7 495 354	887 689	2 525 760	437 110	5 051 520	2 043 871	883 357	13 141 648
31. 12. 1988.....	12 174 851	2 227 859	25 874 387	7 575 578	898 345	2 548 865	441 533	5 093 730	2 052 408	887 986	13 205 079
31. 12. 1989.....	12 303 161	2 251 150	26 091 846	7 669 762	910 914	2 570 331	446 510	5 140 662	2 063 068	893 729	13 281 422
31. 12. 1990.....	12 423 347	2 275 066	26 326 638	7 751 704	921 970	2 593 348	451 418	5 186 696	2 078 295	901 681	13 388 238
31. 12. 1991.....	12 553 361	2 303 530	26 619 002	7 832 401	933 157	2 620 675	457 271	5 241 350	2 100 285	913 107	13 545 251
31. 12. 1992.....	12 690 750	2 336 532	26 971 589	7 912 605	944 437	2 649 782	463 578	5 299 564	2 128 363	928 526	13 759 420
31. 12. 1993.....	12 844 433	2 374 261	27 379 190	7 999 171	956 784	2 683 286	470 842	5 366 572	2 161 976	946 643	14 013 447
DEUTSCHLAND											
31.12.1994 INSGESAMT.....	15 522 698	2 893 549	34 700 242	9 569 938	1 115 798	3 163 709	544 559	6 327 418	2 789 051	1 233 200	18 802 886
DAVON											
FRUEHERES BUNDESGBIET.....	13 028 584	2 419 094	27 864 053	8 102 154	971 611	2 724 825	479 825	5 448 650	2 201 605	967 661	14 312 249
NEUE LAENDER UND BERLIN-OST.....	2 494 114	474 455	6 836 189	1 467 784	144 187	438 884	64 734	877 768	587 446	265 539	4 490 637
31. 12. 1995 INSGESAMT.....	15 732 422	2 944 812	35 266 623	9 688 214	1 132 483	3 209 755	554 336	6 419 510	2 834 453	1 258 008	19 158 899
DAVON											
FRUEHERES BUNDESGBIET	13 198 641	2 462 217	28 338 175	8 191 711	984 695	2 764 670	488 505	5 529 340	2 242 260	989 025	14 617 124
NEUE LAENDER UND BERLIN - OST.....	2 533 781	482 596	6 928 448	1 496 503	147 788	445 085	65 831	890 170	592 193	268 983	4 541 775
31. 12. 1996 INSGESAMT.....	15 924 303	2 992 490	35 789 160	9 799 030	1 148 201	3 250 600	563 081	6 501 200	2 874 673	1 281 221	19 488 930
DAVON											
FRUEHERES BUNDESGBIET.....	13 342 653	2 498 897	28 729 666	8 269 668	998 353	2 798 039	495 937	5 596 078	2 274 946	1 006 615	14 863 920
NEUE LAENDER UND BERLIN - OST.....	2 581 650	493 593	7 059 494	1 529 362	151 848	452 561	67 144	905 122	599 727	274 606	4 625 010
31. 12. 1997 INSGESAMT.....	16 137 327	3 043 199	36 330 790	9 931 167	1 168 790	3 292 679	572 204	6 585 358	2 913 481	1 304 220	19 814 285
DAVON											
FRUEHERES BUNDESGBIET.....	13 497 707	2 536 024	29 106 586	8 361 255	1 010 009	2 832 277	503 670	5 664 554	2 304 175	1 022 355	15 080 777
NEUE LAENDER UND BERLIN - OST.....	2 639 620	507 174	7 224 204	1 569 912	158 781	460 402	68 534	920 804	609 308	281 865	4 733 488

1) OHNE WOHNHEIME.

1 ZUSAMMENFASSENDE UEBERSICHT

1. 5 BESTAND AN WOHNGEBAEUDEN AM 31.12.1997

LAENDER

LAND	WOHNGEBAEUDE 1)										
	ZUSAMMEN			DAVON							
				MIT 1 WOHNUNG		MIT 2 WOHNUNGEN			MIT 3 ODER MEHR WOHNUNGEN		
	GEBAEUDE	WOHN-FLAECHE	WOHNUNGEN	GEBAEUDE/WOHNUNGEN	WOHN-FLAECHE	GEBAEUDE	WOHN-FLAECHE	WOHNUNGEN	GEBAEUDE	WOHN-FLAECHE	WOHNUNGEN
	ANZAHL	1000 M2	ANZAHL	1000 M2	ANZAHL	1000 M2	ANZAHL	1000 M2	ANZAHL	1000 M2	ANZAHL
BADEN - WUERTTEMBERG.....	2 087 270	396 293	4 432 214	1 188 976	143 851	524 632	94 676	1 049 264	373 662	157 767	2 193 974
BAYERN.....	2 578 432	474 469	5 241 486	1 691 491	211 575	542 048	98 388	1 084 096	344 893	164 508	2 465 899
BERLIN.....	285 418	124 669	1 810 230	125 755	13 536	19 867	3 468	39 734	139 796	107 664	1 644 741
DAVON:											
BERLIN - OST.....	102 148	43 927	681 982	43 885	4 271	5 711	881	11 422	52 552	38 776	626 675
BERLIN - WEST.....	183 270	80 741	1 128 248	81 870	9 265	14 156	2 588	28 312	87 244	68 889	1 018 066
BRANDENBURG.....	504 475	83 939	1 145 760	346 009	34 433	70 944	10 815	141 888	87 522	38 692	657 863
BREMEN.....	126 431	25 381	336 796	73 185	7 732	20 199	3 225	40 398	33 047	14 424	223 213
HAMBURG.....	221 167	58 603	829 785	121 197	12 921	25 273	4 155	50 546	74 697	41 527	658 042
HESSEN.....	1 216 418	232 596	2 593 383	714 563	89 363	303 584	55 460	607 168	198 271	87 773	1 271 652
MECKLENBURG - VORPOMMERN...	314 171	56 152	797 782	208 045	20 856	41 052	6 188	82 104	65 074	29 110	507 633
NIEDERSACHSEN.....	1 827 480	309 179	3 340 601	1 258 199	152 444	339 472	61 393	678 944	229 809	95 343	1 403 458
NORDRHEIN - WESTFALEN.....	3 308 904	643 637	7 773 496	1 870 762	223 097	692 504	118 090	1 385 008	745 638	302 450	4 517 726
RHEINLAND - PFALZ.....	1 008 526	164 564	1 717 737	694 193	83 850	205 741	37 088	411 482	108 592	43 629	612 062
SAARLAND.....	281 459	45 397	473 672	176 995	21 716	77 666	13 710	155 332	26 798	9 972	141 345
SACHSEN.....	719 966	150 179	2 229 199	359 208	34 866	149 398	21 337	298 796	211 360	93 977	1 571 195
SACHSEN - ANHALT.....	520 645	90 580	1 258 342	331 265	33 158	84 131	12 774	168 262	105 249	44 650	758 815
SCHLESWIG - HOLSTEIN.....	658 350	105 164	1 239 168	489 824	54 195	87 002	14 897	174 004	81 524	36 073	575 340
THUERINGEN.....	478 215	82 396	1 111 139	281 500	29 197	109 166	16 540	218 332	87 549	36 661	611 307
DEUTSCHLAND.....	16 137 327	3 043 199	36 330 790	9 931 167	1 166 790	3 292 679	572 204	6 585 358	2 913 481	1 304 220	19 814 265
NACHRICHTLICH:											
FRUEHERES BUNDESGBEIT.....	13 497 707	2 536 024	29 106 586	8 361 255	1 010 009	2 832 277	503 670	5 664 554	2 304 175	1 022 355	15 080 777
NEUE LAENDER UND											
BERLIN - OST.....	2 639 620	507 174	7 224 204	1 569 912	156 781	460 402	68 534	920 804	609 306	281 865	4 733 488

1) OHNE WOHNHEIME.

1 ZUSAMMENFASSENDE UEBERSICHT
1.5. BESTAND AN WOHNGBAEUDEN AM 31.12. 1997

LAENDER

LAND	WOHNGBAEUDE 1)										
	ZUSAMMEN			DAVON							
				MIT 1 WOHNUNG		MIT 2 WOHNUNGEN			MIT 3 ODER MEHR WOHNUNGEN		
	GEBAEUDE	WOHN- FLAECHE	WOH- NUNGEN	GEBAEUDE/ WOH- NUNGEN	WOHN- FLAECHE	GEBAEUDE	WOHN- FLAECHE	WOH- NUNGEN	GEBAEUDE	WOHN- FLAECHE	WOH- NUNGEN
	IN PROZENT										
BADEN - WUERTTEMBERG.....	100	100	100	57,0 / 26,8	36,3	25,1	23,9	23,7	17,9	39,8	49,5
BAYERN.....	100	100	100	65,6 / 32,3	44,6	21,0	20,7	20,7	13,4	34,7	47,0
BERLIN.....	100	100	100	44,1 / 6,9	10,9	7,0	2,8	2,2	49,0	86,4	90,9
DAVON:											
BERLIN - OST.....	100	100	100	43,0 / 6,4	9,7	5,6	2,0	1,7	51,4	88,3	91,9
BERLIN - WEST.....	100	100	100	44,7 / 7,3	11,5	7,7	3,2	2,5	47,6	85,3	90,2
BRANDENBURG.....	100	100	100	68,6 / 30,2	41,0	14,1	12,9	12,4	17,3	46,1	57,4
BREMEN.....	100	100	100	57,9 / 21,7	30,5	16,0	12,7	12,0	26,1	56,8	66,3
HAMBURG.....	100	100	100	54,8 / 14,6	22,0	11,4	7,1	6,1	33,8	70,9	79,3
HESSEN.....	100	100	100	58,7 / 27,6	38,4	25,0	23,8	23,4	16,3	37,7	49,0
MECKLENBURG - VORPOMMERN..	100	100	100	66,2 / 26,1	37,1	13,1	11,0	10,3	20,7	51,8	63,6
NIEDERSACHSEN.....	100	100	100	68,8 / 37,7	49,3	18,6	19,9	20,3	12,6	30,8	42,0
NORDRHEIN - WESTFALEN.....	100	100	100	56,5 / 24,1	34,7	20,9	18,3	17,8	22,5	47,0	58,1
RHEINLAND - PFALZ.....	100	100	100	68,8 / 40,4	51,0	20,4	22,5	24,0	10,8	26,5	35,6
SAARLAND.....	100	100	100	62,9 / 37,4	47,8	27,6	30,2	32,8	9,5	22,0	29,8
SACHSEN.....	100	100	100	49,9 / 16,1	23,2	20,8	14,2	13,4	29,4	62,6	70,5
SACHSEN - ANHALT.....	100	100	100	63,6 / 26,3	36,6	16,2	14,1	13,4	20,2	49,3	60,3
SCHLESWIG - HOLSTEIN.....	100	100	100	74,4 / 39,5	51,5	13,2	14,2	14,0	12,4	34,3	46,4
THUERINGEN.....	100	100	100	58,9 / 25,3	35,4	22,8	20,1	19,6	18,3	44,5	55,0
DEUTSCHLAND.....	100	100	100	61,5 / 27,3	38,3	20,4	18,8	18,1	18,1	42,9	54,5
NACHRICHTLICH:											
FRUEHERES BUNDESGBIET..	100	100	100	61,9 / 28,7	39,8	21,0	19,9	19,5	17,1	40,3	51,8
NEUE LAENDER UND											
BERLIN - OST.....	100	100	100	59,5 / 21,7	30,9	17,4	13,5	12,7	23,1	55,6	65,5

1) OHNE WOHNHEIME.

1 ZUSAMMENFASSENDE UEBERSICHT

1.6 WOHNUNGEN UND WOHNFLAECHE IN WOHNGBAEUDEN IN DEUTSCHLAND IN DEN JAHREN 1994 - 1997

STICHTAG LAND	WOHNUNGEN UND WOHNFLAECHE IN WOHNGBAEUDEN 1)											
	ZUSAMMEN			DAVON IN WOHNGBAEUDEN MIT								
				1 WOHNUNG			2 WOHNUNGEN			3 ODER MEHR WOHNUNGEN		
	WOH- NUNGEN	WOHN- FLAECHE	WOHN- FLAECHE JE WOHNUNG	WOH- NUNGEN	WOHN- FLAECHE	WOHN- FLAECHE JE WOHNUNG	WOH- NUNGEN	WOHN- FLAECHE	WOHN- FLAECHE JE WOHNUNG	WOH- NUNGEN	WOHN- FLAECHE	WOH- FLAECHE JE WOHNUNG
	ANZAHL	1000 M2	M2	ANZAHL	1000 M2	M2	ANZAHL	1000 M2	M2	ANZAHL	1000 M2	M2
31. 12. 1994 INSGESAMT.....	34 700 242	2 893 549	83,4	9 569 938	1 115 798	116,6	8 327 418	544 559	86,1	18 802 886	1 233 200	65,6
DAVON:												
FRUEHERES BUNDESGBIET.....	27 864 053	2 419 094	86,8	8 102 154	971 611	119,9	5 449 850	479 825	88,0	14 312 249	967 661	67,6
NEUE LAENDER UND BERLIN - OST.	6 836 189	474 455	69,4	1 467 784	144 187	98,2	877 768	64 734	73,7	4 490 637	285 539	59,1
31. 12. 1995 INSGESAMT.....	35 266 823	2 944 812	83,5	9 688 214	1 132 483	116,9	8 419 510	554 336	86,4	19 158 899	1 258 008	65,7
DAVON:												
FRUEHERES BUNDESGBIET.....	28 338 175	2 462 217	86,9	8 191 711	984 695	120,2	5 529 340	488 505	88,3	14 617 124	989 025	67,7
NEUE LAENDER UND BERLIN - OST.	6 928 448	482 596	69,7	1 496 503	147 788	98,8	890 170	65 831	74,0	4 541 775	268 983	59,2
31. 12. 1996 INSGESAMT.....	35 789 160	2 992 490	83,6	9 799 030	1 148 201	117,2	8 501 200	563 081	86,6	19 488 930	1 281 221	65,7
DAVON:												
FRUEHERES BUNDESGBIET.....	28 729 666	2 498 897	87,0	8 269 668	996 353	120,5	5 596 078	495 937	88,6	14 863 920	1 006 815	67,7
NEUE LAENDER UND BERLIN - OST.	7 059 494	493 593	69,9	1 529 362	151 848	99,3	905 122	67 144	74,2	4 625 010	274 606	59,4
31. 12. 1997 INSGESAMT.....	36 330 790	3 043 199	83,8	9 931 167	1 166 790	117,5	8 585 358	572 204	86,9	19 814 285	1 304 220	65,8
DAVON:												
FRUEHERES BUNDESGBIET.....	29 106 586	2 538 024	87,1	8 361 255	1 010 009	120,8	5 664 554	503 670	88,9	15 080 777	1 022 355	67,8
NEUE LAENDER UND BERLIN - OST.	7 224 204	507 174	70,2	1 569 912	156 781	99,9	920 804	68 534	74,4	4 733 488	281 865	59,5
BADEN - WUERTTEMBERG.....	4 432 214	396 293	89,4	1 188 976	143 851	121,0	1 049 264	94 676	90,2	2 193 974	157 767	71,9
BAYERN.....	5 241 486	474 469	90,5	1 691 491	211 575	125,1	1 084 096	98 388	90,8	2 465 899	164 508	66,7
BERLIN.....	1 810 230	124 669	68,9	125 755	13 536	107,6	39 734	3 468	87,3	1 644 741	107 664	65,5
DAVON:												
BERLIN - OST.....	681 982	43 927	64,4	43 885	4 271	97,3	11 422	881	77,1	626 675	38 776	61,9
BERLIN - WEST.....	1 128 248	80 741	71,6	81 870	9 265	113,2	28 312	2 588	91,4	1 018 066	68 889	67,7
BRANDENBURG.....	1 145 760	83 939	73,3	346 009	34 433	99,5	141 888	10 815	76,2	657 863	38 692	58,8
BREMEN.....	336 796	25 381	75,4	73 185	7 732	105,7	40 398	3 225	79,8	223 213	14 424	64,6
HAMBURG.....	829 785	58 603	70,6	121 197	12 921	106,6	50 546	4 155	82,2	658 042	41 527	63,1
HESSEN.....	2 593 383	232 596	89,7	714 563	89 363	125,1	607 168	55 460	91,3	1 271 652	87 773	69,0
MECKLENBURG - VORPOMMERN.....	797 782	58 152	70,4	208 045	20 856	100,2	82 104	6 188	75,4	507 633	29 110	57,3
NIEDERSACHSEN.....	3 340 601	309 179	92,6	1 258 199	152 444	121,2	678 944	61 393	90,4	1 403 458	95 343	67,9
NORDRHEIN - WESTFALEN.....	7 773 496	643 637	82,8	1 870 762	223 097	119,3	1 385 008	118 090	85,3	4 517 726	302 450	66,9
RHEINLAND - PFALZ.....	1 717 737	164 564	95,8	694 193	83 850	120,8	411 482	37 088	90,1	612 062	43 629	71,3
SAARLAND.....	473 672	45 397	95,8	176 995	21 716	122,7	155 332	13 710	88,3	141 345	9 972	70,5
SACHSEN.....	2 229 199	150 179	67,4	359 208	34 866	97,1	298 796	21 337	71,4	1 571 195	93 977	59,8
SACHSEN - ANHALT.....	1 258 342	90 580	72,0	331 265	33 158	100,1	168 262	12 774	75,9	758 815	44 650	58,8
SCHLESWIG - HOLSTEIN.....	1 239 166	105 164	84,9	489 824	54 195	110,6	174 004	14 897	85,6	575 340	36 073	62,7
THUERINGEN.....	1 111 139	82 396	74,2	281 500	29 197	103,7	218 332	16 540	75,8	611 307	36 661	60,0

1) OHNE WOHNHEIME.

Statistisches Bundesamt, Fachserie 5, R 3, 1998

1 ZUSAMMENFASSENDE UEBERSICHT
1.7 BESTAND AN WOHNGBAEUDEN AM 31.12.1997
KREISFREIE STAEDTE UND LANDKREISE

GEGENSTAND DER NACHWEISUNG	WOHNGBAEUDE 1)										
	ZUSAMMEN			DAVON							
				MIT 1 WOHNUNG		MIT 2 WOHNUNGEN			MIT 3 ODER MEHR WOHNUNGEN		
	GEBAEUDE	WOHN- FLAECHE	WOHNUNGEN	GEBAEUDE/ WOHNUNGEN	WOHN- FLAECHE	GEBAEUDE	WOHN- FLAECHE	WOHNUNGEN	GEBAEUDE	WOHN- FLAECHE	WOHNUNGEN
	ANZAHL	1000 M2		ANZAHL	1000 M2	ANZAHL	1000 M2		ANZAHL	1000 M2	ANZAHL

DEUTSCHLAND

INSGESAMT

BESTAND AM 31.12.1996	15924303	2992485	35789160	9799030	1148198	3250600	563078	6501200	2874673	1281218	19488930
+ ZUGANG DURCH											
ERR. NEUER GEBAEUDE	212103	45249	496586	148264	19377	31375	6189	62750	32464	19689	285572
BAUM. AN BEST. GEB.	9045	6644	60629	-10954	-213	12281	3186	24562	7718	3672	47021
- TOTALABGANG	8635	1483	19282	5425	594	1583	251	3166	1627	639	10691
BESTAND AM 31.12.1997	16137327	3043199	36330790	9931167	1166790	3292679	572204	6585358	2913481	1304220	19814265

KREISFREIE STAEDTE ZUSAMMEN

BESTAND AM 31.12.1996	3437806	950416	13303899	1588493	178798	521257	86693	1042514	1328056	684926	10672892
+ ZUGANG DURCH											
ERR. NEUER GEBAEUDE	32986	10944	144171	19276	2354	3092	592	6184	10618	7998	118711
BAUM. AN BEST. GEB.	914	1418	15979	-1109	32	931	249	1862	1092	1136	15226
- TOTALABGANG	2327	486	7087	1198	124	432	63	864	697	299	5025
BESTAND AM 31.12.1997	3469710	962503	13459256	1605652	181077	524853	87471	1049706	1339205	693955	10803898

LANDKREISE ZUSAMMEN

BESTAND AM 31.12.1996	12486497	2042069	22485261	8210537	969400	2729343	476385	5458686	1546617	596293	8816038
+ ZUGANG DURCH											
ERR. NEUER GEBAEUDE	179117	34305	352415	128988	17023	28283	5597	56566	21846	11690	166861
BAUM. AN BEST. GEB.	8131	5226	44650	-9845	-245	11350	2937	22700	6626	2536	31795
- TOTALABGANG	6308	996	12195	4227	470	1151	187	2302	930	340	5666
BESTAND AM 31.12.1997	12667617	2080695	22871534	8325515	985713	2767826	484733	5535652	1574276	610266	9010367

1) OHNE WOHNHEIME.

1 ZUSAMMENFASSENDE UEBERSICHT
1.7 BESTAND AN WOHNGBAEUDEN AM 31.12.1997
KREISFREIE STAEDTE UND LANDKREISE

GEGENSTAND DER NACHWEISUNG	WOHNGBEAUDE 1)										
	ZUSAMMEN			DAVON							
				MIT 1 WOHNUNG		MIT 2 WOHNUNGEN			MIT 3 ODER MEHR WOHNUNGEN		
	GEBAEUDE	WOHN- FLAECHE	WOHNUNGEN	GEBAEUDE/ WOHNUNGEN	WOHN- FLAECHE	GEBAEUDE	WOHN- FLAECHE	WOHNUNGEN	GEBAEUDE	WOHN- FLAECHE	WOHNUNGEN
	ANZAHL	1000 M2		ANZAHL	1000 M2	ANZAHL	1000 M2		ANZAHL	1000 M2	ANZAHL

NACHRICHTLICH:
FRUEHERES BUNDESGBEIT

INSGESAMT

BESTAND AM 31.12.1996	13342653	2498894	28729666	8269668	996350	2798039	495935	5596078	2274946	1006613	14863920
+ ZUGANG DURCH											
ERR. NEUER GEBAEUDE	154537	32685	342515	106408	14508	24861	5086	49722	23268	13095	186385
BAUM. AN BEST. GEB.	6411	5205	43856	-10709	-379	10496	2829	20992	6624	2756	33573
- TOTALABGANG	6371	1022	12437	4367	491	1122	181	2244	882	350	5826
BESTAND AM 31.12.1997	13497707	2536024	29106586	8361255	1010009	2832277	503670	5664554	2304175	1022355	15080777

KREISFREIE STAEDTE ZUSAMMEN

BESTAND AM 31.12.1996	2995335	790434	10755524	1415775	161720	480504	80519	961008	1099056	548195	8378741
+ ZUGANG DURCH											
ERR. NEUER GEBAEUDE	20242	6333	80652	11775	1497	2006	408	4012	6461	4428	64865
BAUM. AN BEST. GEB.	603	903	9190	-946	18	678	198	1356	871	688	8780
- TOTALABGANG	1728	327	4458	1018	107	322	47	644	388	173	2796
BESTAND AM 31.12.1997	3014783	797555	10843202	1425776	163145	482871	81078	965742	1106136	553331	8451684

LANDKREISE ZUSAMMEN

BESTAND AM 31.12.1996	10347318	1708460	17974142	6853893	834630	2317535	415417	4635070	1175890	458417	6485179
+ ZUGANG DURCH											
ERR. NEUER GEBAEUDE	134295	26352	261863	94633	13012	22855	4678	45710	16807	8667	121520
BAUM. AN BEST. GEB.	5808	4301	34666	-9763	-398	9818	2632	19636	5753	2069	24793
- TOTALABGANG	4643	696	7979	3349	385	800	134	1600	494	177	3030
BESTAND AM 31.12.1997	10482924	1738470	18263384	6935479	846864	2349406	422591	4698812	1198039	469024	6629093

NEUE LAENDER UND BERLIN-OST

INSGESAMT

BESTAND AM 31.12.1996	2581850	493591	7059494	1529362	151848	452561	67143	905122	599727	274606	4625010
+ ZUGANG DURCH											
ERR. NEUER GEBAEUDE	57566	12565	154071	41856	4869	6514	1103	13028	9196	6594	99187
BAUM. AN BEST. GEB.	2634	1439	16773	-245	167	1785	357	3570	1094	916	13448
- TOTALABGANG	2264	460	6845	1058	103	461	69	922	745	289	4865
BESTAND AM 31.12.1997	2639620	507174	7224204	1569912	156781	460402	68534	920804	609306	281865	4733488

KREISFREIE STAEDTE ZUSAMMEN

BESTAND AM 31.12.1996	442471	159982	2548375	172718	17078	40753	6174	81506	229000	136730	2294151
+ ZUGANG DURCH											
ERR. NEUER GEBAEUDE	12744	4612	63519	7501	858	1086	184	2172	4157	3570	53846
BAUM. AN BEST. GEB.	311	514	6789	-163	14	253	51	506	221	449	6446
- TOTALABGANG	599	160	2629	180	18	110	16	220	309	126	2229
BESTAND AM 31.12.1997	454927	164948	2616054	179876	17932	41982	6393	83964	233069	140624	2352214

LANDKREISE ZUSAMMEN

BESTAND AM 31.12.1996	2139179	333609	4511119	1356644	134770	411808	60969	823616	370727	137875	2330859
+ ZUGANG DURCH											
ERR. NEUER GEBAEUDE	44822	7953	90552	34355	4012	5428	919	10856	5039	3023	45341
BAUM. AN BEST. GEB.	2323	925	9984	-82	153	1532	306	3064	873	467	7002
- TOTALABGANG	1665	301	4216	878	85	351	53	702	436	163	2636
BESTAND AM 31.12.1997	2184693	342226	4608150	1390036	138849	418420	62142	836840	376237	141242	2381274

1) OHNE WOHNHEIME.

2 WOHNUNGSBESTAND DEUTSCHLANDS NACH VERWALTUNGSBEZIRKEN

- WOHNUNGEN 1997 NACH DER ZAHL DER RAEUME -

GEGENSTAND DER NACHWEISUNG	WOHNUNGEN IN WOHN- UND NICHTWOHNGEBAEUDEN 1)										
	ZUSAMMEN	DAVON MIT ... RAEUMEN								RAEUME INS- GESAMT	WOHN- FLAECHEN INS- GESAMT
		1	2	3	4	5	6	7 ODER MEHR			
								WOH- NUNGEN	RAEUME		
ANZAHL											1000 M2
BADEN-WUERTTEMBERG											
INSGESAMT											
BESTAND AM 31.12.1996	4477355	118354	238388	794332	1309918	943884	541244	531235	4119038	20303720	399872
+ ZUGANG DURCH											
ERR. NEUER GEBAEUDE	60061	2047	4751	13445	15396	10336	7566	6520	49831	260375	5526
BAUM. AN BEST. GEB.	8262	482	763	1527	856	1182	1008	2444	19642	41613	1030
- TOTALABGANG	4373	125	238	884	1380	828	487	431	3347	19182	370
BESTAND AM 31.12.1997	4541564	120801	243664	808459	1324880	954642	549351	539767	4185155	20587497	406077
STADTKREISE ZUSAMMEN											
BESTAND AM 31.12.1996	925446	42035	71138	228615	321645	151933	63100	46980	362547	3657548	70754
+ ZUGANG DURCH											
ERR. NEUER GEBAEUDE	7394	532	836	2291	2104	884	387	360	2791	27026	563
BAUM. AN BEST. GEB.	922	37	21	424	90	116	72	162	1330	4053	104
- TOTALABGANG	517	12	30	139	188	69	34	45	361	2151	41
BESTAND AM 31.12.1997	933242	42592	71965	231190	323649	152864	63525	47457	366307	3686465	71380
LANDKREISE ZUSAMMEN											
BESTAND AM 31.12.1996	3551909	76319	167250	565717	988273	791951	478144	484255	3756491	16646172	329118
+ ZUGANG DURCH											
ERR. NEUER GEBAEUDE	52667	1515	3915	11154	13292	9452	7179	6160	47040	233349	4963
BAUM. AN BEST. GEB.	7340	445	742	1103	766	1066	936	2282	18312	37560	926
- TOTALABGANG	3856	113	208	745	1192	759	453	386	2986	17031	329
BESTAND AM 31.12.1997	3608322	78209	171699	577269	1001231	801778	485826	492310	3818848	16901032	334698
RB STUTTGART											
BESTAND AM 31.12.1996	1684164	40626	83132	290524	525282	363230	197892	183478	1417525	7600617	146464
+ ZUGANG DURCH											
ERR. NEUER GEBAEUDE	21684	866	1527	4910	5880	3671	2727	2103	15991	92878	1949
BAUM. AN BEST. GEB.	2177	84	210	423	68	292	321	779	6328	11759	289
- TOTALABGANG	1840	67	110	376	646	346	149	146	1163	7786	145
BESTAND AM 31.12.1997	1706169	41509	84759	295476	530581	366839	200790	186215	1438689	7697403	148555
DAVON:											
REGION MITTLERER NECKAR											
STADTKREIS STUTTGART	284161	12447	20178	64837	111065	46511	17294	11829	91450	1119343	20887
LANDKREISE											
BOEBLINGEN	153694	4452	8474	27287	45480	33637	18443	15921	121939	685963	13539
ESSLINGEN	221787	5795	11999	39891	68872	48777	25587	20866	159206	981567	18965
GOEPPINGEN	109394	1743	4261	16917	34321	25551	14149	12452	95780	506729	9737
LUDWIGSBURG	216803	5368	10772	36748	69064	49624	25334	19893	151938	965474	18637
REMS-MURR-KREIS	177445	3708	8684	29518	56299	40638	20501	18097	138999	800021	15417
REGION FRANKEN											
STADTKREIS HEILBRONN	54945	1172	2442	11050	20026	11127	4977	4151	31778	236585	4473
LANDKREISE											
HEILBRONN	128925	2040	5217	19327	32758	29940	19729	19914	153597	623158	12396
HOFENLOHEKREIS	42195	473	1617	6159	10084	9080	6383	8399	66109	212327	4167
SCHWABISCH HALL	74388	933	2620	9809	18609	16733	11528	14156	111761	374630	7285
MAIN-TAUBER-KREIS	55587	809	2181	7876	13277	11555	8241	11648	91881	281009	5525
REGION OSTWUERTTEMBERG											
LANDKREISE											
HEIDENHEIM	58565	715	1942	8605	17244	13440	8418	8201	63188	280286	5368
OSTALBKREIS	128280	1854	4372	17452	33482	30226	20206	20688	161063	630311	12160

1) OHNE WOHNHEIME.

2 WOHNUNGSBESTAND DEUTSCHLANDS NACH VERWALTUNGSBEZIRKEN
- WOHNUNGEN 1997 NACH DER ZAHL DER RAEUME -

GEGENSTAND DER NACHWEISUNG	WOHNUNGEN IN WOHN- UND NICHTWOHN- GEBAEUDEN 1)										RAEUME INS- GESAMT	WOHN- FLAECHE INS- GESAMT 1000 M2
	ZUSAMMEN	DAVON MIT ... RAEUMEN										
		1	2	3	4	5	6	7 ODER MEHR				
								WOHN- NUNGEN	RAEUME			
ANZAHL												
RB KARLSRUHE												
BESTAND AM 31.12.1996	1184099	32894	70839	245176	347512	232564	129605	125509	972141	5212739	104845	
+ ZUGANG DURCH												
ERR. NEUER GEBAEUDE	14046	467	1138	3269	3698	2461	1640	1373	10596	60083	1296	
BAUM. AN BEST. GEB.	1921	70	102	367	285	295	276	526	4174	9820	249	
- TOTALABGANG	800	41	52	180	240	122	95	70	544	3369	67	
BESTAND AM 31.12.1997	1199257	33390	72026	248627	351253	235198	131425	127338	986367	5279242	106322	
DAVON:												
REGION												
MITTLERER OBERRHEIN												
STADTKREISE												
BADEN-BADEN	28976	723	1968	6551	9318	5537	2606	2273	17687	122592	2559	
KARLSRUHE	136997	5789	9659	33317	48314	23177	9391	7350	56552	547097	10869	
LANDKREISE												
KARLSRUHE	170815	2388	7289	26408	46402	39233	24805	24290	187200	813993	16716	
RASTATT	93969	1054	4154	15533	28507	20873	11722	12126	93766	438452	8919	
REGION												
UNTERER NECKAR												
STADTKREISE												
HEIDELBERG	66062	3654	6134	16690	19402	10926	4991	4265	33181	261357	5169	
MANNHEIM	159867	8345	14741	50780	49897	22142	8536	5426	41609	593290	11694	
LANDKREISE												
NECKAR-ODENWALD-KREIS	59113	570	2234	8024	13982	12807	9498	11998	94252	300313	6021	
RHEIN-NECKAR-KREIS	228895	4038	11359	43527	64686	48013	29305	27967	215992	1047968	21441	
REGION												
NORDSCHWARZWALD												
STADTKREIS												
PFORZHEIM	56246	1817	4171	15273	19661	8680	3585	3059	23542	223074	4392	
LANDKREISE												
CALW	66932	2339	3956	11600	16917	14334	8554	9232	72219	307932	6108	
ENZKREIS	80174	1281	3386	12558	21571	18461	11778	11139	85518	380502	7647	
FREUDENSTADT	51211	1392	2975	8366	12596	11015	6654	8213	64849	242672	4787	
RB FREIBURG												
BESTAND AM 31.12.1996	895590	27391	50430	152345	257234	188125	107839	112226	874159	4076040	81556	
+ ZUGANG DURCH												
ERR. NEUER GEBAEUDE	13071	458	1326	2825	3179	2307	1581	1395	10668	55990	1200	
BAUM. AN BEST. GEB.	2370	103	235	429	238	434	326	605	4799	11737	292	
- TOTALABGANG	876	10	40	161	259	181	118	107	827	4049	80	
BESTAND AM 31.12.1997	910153	27942	51952	155438	260391	190685	109628	114117	888782	4139699	82968	
DAVON:												
REGION												
SUEDLICHER OBERRHEIN												
STADTKREIS												
FREIBURG I. BREISGAU	92749	6543	9451	21575	28057	14517	7261	5345	41637	360186	7070	
LANDKREISE												
BREISGAU-HOCHSCHWARZWALD	97018	2848	5772	16674	26256	19744	12242	13482	105919	447529	9197	
EMMENDINGEN	61632	1206	2968	9842	17984	13486	7700	8446	65517	287751	5828	
ORTENAUKREIS	168408	3120	7298	26026	47309	37606	22112	24937	194703	800435	16220	
REGION												
SCHWARZWALD-BAAR-HEUBERG												
LANDKREISE												
ROTTWEIL	58802	733	1952	7617	15497	14558	8948	9497	73525	289479	5660	
SCHWARZWALD-BAAR-KREIS	92612	3123	5004	16076	27607	19641	10203	10958	85163	416373	8237	
TUTTlingen	54302	710	1911	7036	14107	13113	8396	9029	70035	268044	5247	
REGION												
HOCHRHEIN-BODENSEE												
LANDKREISE												
KONSTANZ	119788	5556	8199	21933	35693	23474	13086	11847	91320	517731	10334	
LOERRACH	94119	2380	5561	17567	28925	19141	10604	9941	77093	418325	8371	
WALDSHUT	70723	1723	3836	11092	18956	15405	9076	10635	83870	333846	6804	

1) OHNE WOHNHEIME.

2 WOHNUNGSBESTAND DEUTSCHLANDS NACH VERWALTUNGSBEZIRKEN

- WOHNUNGEN 1997 NACH DER ZAHL DER RAEUME -

GEGENSTAND DER NACHWEISUNG	WOHNUNGEN IN WOHN- UND NICHTWOHNUNGSBAAUEUDEN 1)										
	ZUSAMMEN	DAVON MIT ... RAEUMEN								RAEUME INS- GESAMT	WOHN- FLAECH INS- GESAMT 1000 M2
		1	2	3	4	5	6	7 ODER MEHR			
								WOH- NUNGEN	RAEUME		
										ANZAHL	
RB TUEBINGEN											
BESTAND AM 31.12.1996	713502	17443	33987	106287	179890	159965	105908	110022	855213	3414324	67006
+ ZUGANG DURCH											
ERR. NEUER GEBAAEUDE	11260	256	760	2441	2639	1897	1618	1649	12576	51424	1081
BAUM. AN BEST. GEB.	1794	225	216	308	265	161	85	534	4341	8297	200
- TOTALABGANG	857	7	36	167	235	179	125	108	813	3978	77
BESTAND AM 31.12.1997	725985	17960	34927	108918	182655	161920	107508	112097	871317	3471153	68232
DAVON:											
REGION NECKAR-ALB											
LANDKREISE											
REUTLINGEN	115620	2264	4898	18484	31636	28003	15586	14749	114147	541734	10522
TUEBINGEN	85865	3878	6415	14310	20471	17983	11603	11205	87047	388102	7596
ZOLLERNALBKREIS	79082	1170	2642	8962	19679	18650	13163	14816	115025	399309	7757
REGION DONAU-ILLER											
STADTKREIS											
ULM	53239	2102	3221	11117	17909	10247	4884	3759	28871	222941	4266
LANDKREISE											
ALB-DONAU-KREIS	71062	884	2214	8179	15818	16949	12893	14125	110118	365342	7221
BIBERACH	72481	1134	2460	8674	14783	16575	13876	14979	116241	373580	7418
REGION BODENSEE-OBERSCHWABEN											
LANDKREISE											
BODENSEEKREIS	88939	2758	5596	15809	25103	18395	10473	10805	84158	400760	8042
RAVENSBURG	106588	2534	5610	16445	25673	23205	15791	17330	135218	511770	10134
SIGMARINGEN	53109	1236	1871	6938	11583	11913	9239	10329	80492	267615	5277
BAYERN											
INSGESAMT											
BESTAND AM 31.12.1996	5284510	169216	332659	1016028	1365768	1026673	654761	719405	5635835	24041456	477802
+ ZUGANG DURCH											
ERR. NEUER GEBAAEUDE	71280	2231	5320	13436	15068	12430	11263	11532	89943	333022	7110
BAUM. AN BEST. GEB.	7285	8	776	1214	1307	1130	919	1931	16050	37644	866
- TOTALABGANG	3380	141	205	622	844	651	465	452	3663	15501	319
BESTAND AM 31.12.1997	5361105	171383	338565	1030490	1381702	1039986	666548	732431	5736170	24402179	485589
KREISFREIE STAEDTE ZUSAMMEN											
BESTAND AM 31.12.1996	1784690	111785	166274	479583	554225	268157	115500	89166	685107	6818874	130219
+ ZUGANG DURCH											
ERR. NEUER GEBAAEUDE	14187	971	1595	4259	3839	1695	1057	771	5963	53074	1078
BAUM. AN BEST. GEB.	1223	18	281	280	285	132	44	183	1553	5037	122
- TOTALABGANG	1303	104	123	366	351	184	96	79	644	4992	92
BESTAND AM 31.12.1997	1800135	112670	168043	484190	558400	270202	116575	90055	692077	6877463	131457
LANDKREISE ZUSAMMEN											
BESTAND AM 31.12.1996	3499820	57431	166385	536445	811543	758516	539261	630239	4948728	17222582	347582
+ ZUGANG DURCH											
ERR. NEUER GEBAAEUDE	57093	1260	3725	9177	11229	10735	10206	10761	83880	279948	6032
BAUM. AN BEST. GEB.	6062	-10	495	934	1022	998	875	1748	14497	32607	744
- TOTALABGANG	2077	37	82	256	493	467	369	373	3019	10509	228
BESTAND AM 31.12.1997	3560970	58713	170522	546300	823302	769784	549973	642376	5044093	17524716	354132
RB OBERBAYERN											
BESTAND AM 31.12.1996	1835958	95355	161061	404905	478655	318119	185932	191931	1501386	7754385	155803
+ ZUGANG DURCH											
ERR. NEUER GEBAAEUDE	23119	829	2324	5219	5047	3530	3014	3156	24432	101488	2130
BAUM. AN BEST. GEB.	2149	114	308	421	439	167	230	470	3875	9839	235
- TOTALABGANG	1369	42	78	320	335	253	178	163	1319	6150	124
BESTAND AM 31.12.1997	1861195	96256	163631	410659	484208	321965	189068	195408	1528472	7865032	158174

1) OHNE WOHNHEIME.

2 WOHNUNGSBESTAND DEUTSCHLANDS NACH VERWALTUNGSBEZIRKEN

- WOHNUNGEN 1997 NACH DER ZAHL DER RAEUME -

GEGENSTAND DER NACHWEISUNG	WOHNUNGEN IN WOHN- UND NICHTWOHNUNGSBÄUDELEN 1)										RAEUME INS- GESAMT	WOHN- FLAECHEN INS- GESAMT 1000 M2
	ZUSAMMEN	DAVON MIT ... RAEUMEN							7 ODER MEHR			
		1	2	3	4	5	6	7 ODER MEHR				
								WOH- NUNGEN	RAEUME			
ANZAHL												
DAVON:												
KREISFREIE STAEDTE												
INGOLSTADT	50295	1408	3675	10921	14193	9830	5903	4365	33292	216153	4187	
MUENCHEN	687112	64180	87074	199855	199297	86898	30106	19702	150653	2400860	46254	
ROSENHEIM	29245	1516	3155	7698	8581	4571	2106	1618	12505	113240	2206	
LANDKREISE												
ALTOETTING	45074	662	2351	7773	10824	9209	6400	7855	61761	218185	4464	
BAD TOLZ-WOLFRATSHAUSEN	47828	1595	3516	9209	12274	8964	5593	6677	53108	216836	4495	
BERCHTESGADENER LAND	47355	1860	4328	11091	12009	7738	4328	6001	48125	204608	4101	
DACHAU	50131	1114	2874	9529	13133	10221	6559	6701	51985	230425	4625	
EBERSBERG	46216	1124	2935	7287	10850	9669	7130	7221	55850	219230	4476	
EICHSTAETT	41360	636	1112	4007	7187	9585	9043	9790	76727	222539	4610	
ERDING	39463	620	1662	5550	8178	8285	6333	8835	69821	202550	4151	
FEISING	57819	1833	4127	9621	13005	11754	8228	9251	71989	271097	5546	
FUERSTENFELDBRUCK	82453	1993	5480	15261	22673	17403	10900	8743	66568	368411	7435	
GARMISCH-PARTENKIRCHEN	44339	2281	4925	10787	11551	6729	3661	4405	35432	181739	3701	
LANDSBERG AM LECH	40154	700	1834	5844	8830	9555	6450	6941	53704	197399	4032	
MIESBACH	41165	1636	3473	8448	10255	7191	4534	5628	45295	183400	3856	
MUEHLDORF AM INN	43395	688	2075	6949	10049	8589	6516	8529	66887	214809	4414	
MUENCHEN	124032	4497	8746	24108	33100	24753	15333	13495	104295	546771	11172	
NEUBURG-SCHROBENHAUSEN	34551	369	1431	4673	7407	7882	6358	6431	49524	173960	3552	
PFaffenHOFEN A.D.ILM	99912	290	1391	4738	7851	9510	7796	8336	65154	208170	4311	
ROSENHEIM	91153	2304	5745	16013	20748	18056	12517	15770	125209	435416	9187	
STARNBERG	51576	1590	3569	9104	12527	10493	6895	7398	58286	238269	4990	
TRAUNSTEIN	74362	2278	5200	12978	17233	13776	8900	13997	112330	355154	7426	
WEILHEIM-SCHONGAU	52205	1082	2953	9215	12453	11304	7479	7719	59972	245811	4982	
RB NIEDERBAYERN												
BESTAND AM 31.12.1996	470405	9214	24423	70286	95707	95346	75592	99837	788801	2370829	48237	
+ ZUGANG DURCH												
ERR. NEUER GEBAEUDE	7571	130	417	1027	1219	1485	1394	1899	15109	39819	882	
BAUM. AN BEST. GEB.	687	39	60	86	103	71	103	225	1989	3791	88	
- TOTALABGANG	552	5	39	87	127	112	81	101	838	2736	59	
BESTAND AM 31.12.1997	478115	9378	24861	71312	96903	96792	77008	101861	805068	2411724	49148	
DAVON:												
KREISFREIE STAEDTE												
LANDSHUT	30307	883	2406	7167	8650	5541	2931	2729	21012	128099	2469	
PASSAU	25409	2067	2353	5549	6203	4369	2317	2551	20214	104193	2033	
STRAUBING	21617	599	1574	5353	5909	3763	2345	2074	16162	92489	1794	
LANDKREISE												
DEGGENDORF	47020	740	2460	7234	9970	9616	7325	9675	76525	235797	4762	
DINGOLFING-LANDAU	33268	264	1004	3084	5918	7617	6657	8724	68891	182114	3738	
FREYUNG-GRAFENAU	33615	454	1926	4989	6752	6784	5239	7471	59753	171388	3440	
KELHEIM	43233	547	1931	5876	8263	9306	7514	9796	77053	223756	4643	
LANDSHUT	51963	399	1646	5618	9178	11214	10590	13318	104224	281091	5771	
PASSAU	73494	1814	4035	10515	13446	14465	12204	17015	134642	375404	7744	
REGEN	36073	640	2175	6099	8338	6960	4885	6976	56382	177131	3577	
ROTTAL-INN	47169	682	2078	6277	8149	9426	8144	12413	98124	250383	5256	
STRAUBING-BOGEN	34947	289	1273	3551	6127	7731	6857	9119	72086	189879	3921	
RB OBERPFALZ												
BESTAND AM 31.12.1996	443612	9319	22445	74955	104799	96228	64815	71051	557362	2125662	42322	
+ ZUGANG DURCH												
ERR. NEUER GEBAEUDE	6812	112	387	933	1456	1428	1383	1113	8451	33398	736	
BAUM. AN BEST. GEB.	444	-237	51	75	169	141	94	151	1231	3266	74	
- TOTALABGANG	328	6	13	58	97	66	47	41	318	1524	33	
BESTAND AM 31.12.1997	450608	9256	22870	75905	106327	97731	66245	72274	566726	2160870	43100	
DAVON:												
KREISFREIE STAEDTE												
AMBERG	20868	317	1139	4792	6187	4299	2295	1839	14192	91176	1725	
REGENSBURG	69701	5585	6923	19023	19936	10145	4440	3649	28037	261646	5012	
WEIDEN I.D. OBERPFALZ	21961	535	1190	5454	6449	4215	2059	2059	16192	94694	1801	
LANDKREISE												
AMBERG-SULZBACH	41619	242	1421	5745	8911	9611	7534	8155	63847	213069	4243	
CHAM	52822	488	2804	7332	11252	11952	8393	10601	84062	267280	5451	
NEUMARKT I.D. OBERPFALZ	46165	339	1491	5621	8919	10562	8704	10529	82845	243739	5042	
NEUSTADT A.D. WALDNAAB	40224	247	1554	5522	9180	9196	6652	7873	62093	204626	4020	
REGENSBURG	67495	935	2594	8729	14143	16853	11995	12246	94985	340102	7042	
SCHWANDORF	55991	351	2114	7944	13182	13538	9170	9692	76024	279873	5593	
TIRSCHENREUTH	33762	217	1640	5743	8168	7360	5003	5631	44449	164665	3171	

1) OHNE WOHNHEIME.

2 WOHNUNGSBESTAND DEUTSCHLANDS NACH VERWALTUNGSBEZIRKEN

- WOHNUNGEN 1997 NACH DER ZAHL DER RAEUME -

GEGENSTAND DER NACHWEISUNG	WOHNUNGEN IN WOHN- UND NICHTWOHNUNGSBAUEUDEN 1)										RAEUME INS- GESAMT	WOHN- FLAECHEN INS- GESAMT 1000 M2
	ZUSAMMEN	DAVON MIT ... RAEUMEN										
		1	2	3	4	5	6	7 ODER MEHR				
								WOH- NUNGEN	RAEUME			
										ANZAHL		
RB OBERFRANKEN												
BESTAND AM 31.12.1996	484993	7866	21137	84114	125927	101363	66697	77889	611678	2324865	45077	
+ ZUGANG DURCH												
ERR. NEUER GEBAEUDE	5036	217	230	725	987	1018	975	884	6801	24541	518	
BAUM. AN BEST. GEB.	786	21	69	96	80	200	83	237	1933	4198	95	
- TOTALABGANG	215	41	14	44	36	33	25	22	172	832	17	
BESTAND AM 31.12.1997	490600	8063	21422	84891	126958	102548	67730	78988	620240	2352772	45674	
DAVON:												
KREISFREIE STAEDTE												
BAMBERG	35157	1023	2077	8730	11916	6252	2687	2472	19194	145607	2745	
BAYREUTH	37078	2819	2538	8166	10920	6477	3209	2949	22709	150421	2892	
COBURG	22157	556	1556	4961	6336	4312	2305	2131	16466	95751	1827	
HOF	26335	525	1680	7009	8345	4796	2147	1833	14221	109375	2076	
LANDKREISE												
BAMBERG	53563	304	1435	5887	12099	12661	10181	10996	86310	279932	5616	
BAYREUTH	44298	396	1736	6354	9948	9764	7007	9093	71900	225484	4456	
COBURG	39010	395	1302	5872	9459	8136	5997	7849	61895	197008	3818	
FORCHHEIM	44118	391	1537	6101	10024	9841	7228	8996	70796	225233	4540	
HOF	51491	426	2205	9299	13461	11053	7110	7937	62229	246731	4643	
KRONACH	32230	188	1064	4349	7108	7033	5306	7182	56708	167504	3266	
KULMBACH	33952	365	1279	5513	8434	7030	5044	6227	48988	167900	3271	
LICHTENFELS	29109	321	1038	3819	6617	6673	4601	6040	47590	148883	2928	
WUNSIEDEL												
IM FICHELGEBIRGE	42102	354	1975	8831	12291	8460	4908	5283	41234	192943	3594	
RB MITTELFRAKEN												
BESTAND AM 31.12.1996	746754	18928	37590	152403	226913	142597	83737	84586	658340	3332716	65361	
+ ZUGANG DURCH												
ERR. NEUER GEBAEUDE	8970	496	665	1731	2155	1632	1285	1006	7570	39079	851	
BAUM. AN BEST. GEB.	956	44	83	144	197	221	64	203	1625	4544	108	
- TOTALABGANG	226	4	5	27	62	70	35	23	186	1089	21	
BESTAND AM 31.12.1997	756454	19464	38333	154251	229203	144380	85051	85772	667349	3375250	66299	
DAVON:												
KREISFREIE STAEDTE												
ANSBACH	19916	303	751	3619	6832	4119	2263	2029	15694	89857	1719	
ERLANGEN	51142	4373	4427	10470	15059	8421	4462	3930	30280	204030	3927	
FUERTH	54903	1454	3205	14191	20173	9369	3859	2652	20205	221333	4247	
NUERNBERG	250997	9662	17337	71587	90566	35289	15515	10941	83177	974673	18349	
SCHWABACH	17531	276	679	3367	5505	3949	2120	1635	12491	78711	1541	
LANDKREISE												
ANSBACH	67866	611	1997	8157	14764	15515	11622	15200	120078	355517	7205	
ERLANGEN-HOECHSTADT	50752	692	1720	6294	11594	12285	8931	9236	71728	256129	5204	
FUERTH	47814	422	1708	7883	14755	10988	6449	5609	42967	223108	4516	
NEUSTADT A.D. AISCH-												
BAD WINDSHEIM	39051	245	1061	5157	8885	8581	6105	9017	71807	204720	4134	
NUERNBERGER LAND	69951	765	2605	11744	20062	15568	9690	9517	73838	331273	6626	
ROTH	47740	305	1302	5895	11593	11711	8167	8767	68186	242709	4936	
WEISSENBURG-GUNZENHAUSEN	38791	356	1541	5887	9415	8585	5768	7239	56898	193190	3895	
RB UNTERFRANKEN												
BESTAND AM 31.12.1996	548661	9794	23601	90261	141052	115419	77098	91436	720579	2652249	52367	
+ ZUGANG DURCH												
ERR. NEUER GEBAEUDE	7953	163	448	1509	1734	1334	1301	1464	11912	38910	798	
BAUM. AN BEST. GEB.	843	29	23	93	64	176	173	285	2413	4941	110	
- TOTALABGANG	140	-	12	17	41	23	22	25	205	691	14	
BESTAND AM 31.12.1997	557317	9986	24060	91846	142809	116906	78550	93160	734699	2695409	53261	
DAVON:												
KREISFREIE STAEDTE												
ASCHAFFENBURG	31755	704	1854	7908	10621	5729	2558	2381	18397	133010	2583	
SCHWEINFURT	27756	541	1461	7811	10256	4258	1829	1600	12323	112507	2138	
WUERZBURG	66314	4576	6095	17403	20203	9316	4493	4228	32766	256091	4914	
LANDKREISE												
ASCHAFFENBURG	67866	532	2290	9083	16989	16343	11051	11578	90107	338445	6879	
BAD KISSINGEN	46587	527	1816	7417	11597	9713	6730	8787	70020	231763	4605	
HASSBERGE	33526	173	871	3860	6498	7047	5790	9287	76322	185784	3532	
KITZINGEN	34724	273	1192	4884	7996	7581	5451	7347	59250	179154	3481	
MAIN-SPESSART	52865	367	1679	7393	12404	11828	8650	10544	82704	269264	5371	
MILTENBERG	51392	362	1761	7438	13259	11799	7899	8874	69343	254966	5143	
RHOEN-GRABFELD	34124	280	1093	4325	7233	7874	5750	7569	59815	178058	3536	
SCHWEINFURT	45315	397	1268	5353	10761	10664	7750	9122	70974	232830	4624	
WUERZBURG	65093	1254	2680	8971	14992	14754	10599	11843	92678	323537	6455	

1) OHNE WOHNHEIME.

2 WOHNUNGSBESTAND DEUTSCHLANDS NACH VERWALTUNGSBEZIRKEN
- WOHNUNGEN 1997 NACH DER ZAHL DER RAEUME -

GEGENSTAND DER NACHWEISUNG	WOHNUNGEN IN WOHN- UND NICHTWOHNGBEAUDEN 1)											RAEUME INS- GESAMT	WOHN- FLAECH E INS- GESAMT 1000 M2
	ZUSAMMEN	DAVON MIT ... RAEUMEN							RAEUME INS- GESAMT				
		1	2	3	4	5	6	7 ODER MEHR					
								WOH- NUNGEN		RAEUME			
											ANZAHL		
RB SCHWABEN													
BESTAND AM 31.12.1996	754127	18740	42402	139104	192715	157601	100890	102675	795689	3480750	68634		
+ ZUGANG DURCH													
ERR. NEUER GEBAEUDE	11819	284	849	2292	2470	2003	1911	2010	15568	55787	1194		
BAUM. AN BEST. GEB.	1420	-2	182	299	255	154	172	360	2984	7065	157		
- TOTALABGANG	550	43	44	69	146	94	77	77	625	2479	52		
BESTAND AM 31.12.1997	766816	18980	43388	141626	195294	159664	102896	104968	813616	3541122	69933		
DAVON:													
KREISFREIE STAEDTE													
AUGSBURG	132190	6083	10124	37124	44650	20353	8183	5673	43278	510444	9457		
KAUFBEUREN	20789	436	1326	4769	6616	4246	1973	1423	11040	87967	1626		
KEMPTEN (ALLGAEU)	30059	1668	2172	6831	9564	5740	2241	1843	14204	121111	2334		
MEMMINGEN	19541	581	1272	4432	5433	3945	2129	1749	13373	84025	1600		
LANDKREISE													
AICHACH-FRIEDBERG	46936	514	1747	5990	9926	10533	8620	9606	75316	241383	4918		
AUGSBURG	96109	1274	3798	14575	23924	22076	15256	15206	116820	467027	9323		
DILLINGEN A.D. DONAU	36531	336	1373	4542	7155	8444	6929	7752	59869	188991	3755		
DONAU-RIES	51050	335	1591	6325	10133	12476	9153	11037	86559	266881	5298		
GUENZBURG	48391	518	2021	6685	10005	10528	8826	9808	75476	245707	4822		
LINDAU (BODENSEE)	36042	1276	2984	7394	9770	6767	3764	4087	32101	157026	3178		
NEU-ULM	67308	1175	3213	11019	16623	15944	10343	8991	68746	317674	6200		
OBERALLGAEU	72471	3151	6797	15578	18120	13521	7308	7996	63088	310500	6318		
OSTALLGAEU	55399	1024	2855	8922	12398	12350	8341	9509	74531	269419	5526		
UNTERALLGAEU	54000	609	2115	7440	10977	12741	9830	10288	79215	272967	5578		
BERLIN													
INSGESAMT													
BESTAND AM 31.12.1996	1792443	24648	257899	657674	545733	216572	58945	30972	237220	6370150	123308		
+ ZUGANG DURCH													
ERR. NEUER GEBAEUDE	30843	229	1780	11955	11093	4145	1245	396	2994	115215	2307		
BAUM. AN BEST. GEB.	2134	158	-423	1004	800	342	104	149	1202	9060	230		
- TOTALABGANG	646	45	134	162	163	72	28	42	313	2292	45		
BESTAND AM 31.12.1997	1824774	24990	259122	670471	557463	220987	60266	31475	241103	6492133	125800		
BRANDENBURG													
INSGESAMT													
BESTAND AM 31.12.1996	1131372	8025	78668	272261	426265	217198	83944	45011	341757	4618615	82438		
+ ZUGANG DURCH													
ERR. NEUER GEBAEUDE	31811	507	2016	8397	8427	6761	4084	1619	12261	134008	2764		
BAUM. AN BEST. GEB.	1988	104	144	545	535	253	127	280	2236	8430	199		
- TOTALABGANG	1279	150	220	307	405	119	49	29	244	4264	78		
BESTAND AM 31.12.1997	1164548	8521	80772	281096	434993	224138	88128	46900	356155	4758938	85361		
KREISFREIE STAEDTE ZUSAMMEN													
BESTAND AM 31.12.1996	205957	2336	22256	57896	85566	28862	6519	2522	19208	765432	13011		
+ ZUGANG DURCH													
ERR. NEUER GEBAEUDE	3840	137	290	1582	866	606	195	164	1274	14401	297		
BAUM. AN BEST. GEB.	340	9	-4	89	200	34	-14	26	212	1366	36		
- TOTALABGANG	406	88	34	77	181	19	4	3	31	1261	21		
BESTAND AM 31.12.1997	209731	2394	22508	59490	86451	29483	6696	2709	20663	779938	13323		
DAVON:													
BRANDENBURG AN DER HAVEL	42787	464	3527	15127	17200	4715	1264	490	3689	156547	2657		
COTTBUS	58832	562	5898	12832	27490	9118	1974	958	7304	225552	3756		
FRANKFURT (ODER)	39172	1019	4845	11066	14731	5620	1426	465	3530	143017	2419		
POTSDAM	68940	349	8238	20465	27030	10030	2032	796	6140	254822	4492		

1) OHNE WOHNHEIME.

2 WOHNUNGSBESTAND DEUTSCHLANDS NACH VERWALTUNGSBEZIRKEN

- WOHNUNGEN 1997 NACH DER ZAHL DER RAEUME -

GEGENSTAND DER NACHWEISUNG	WOHNUNGEN IN WOHN- UND NICHTWOHNGBAUEUDEN 1)											RAEUME INS- GESAMT	WOHN- FLAECHE INS- GESAMT
	ZUSAMMEN	DAVON MIT ... RAEUMEN								7 ODER MEHR			
		1	2	3	4	5	6						
								WOH- NUNGEN	RAEUME				
ANZAHL												1000 M2	

LANDKREISE ZUSAMMEN

BESTAND AM 31.12.1996	925415	5689	56412	214365	340699	188336	77425	42489	322549	3853183	69427
+ ZUGANG DURCH											
ERR. NEUER GEBAEUDE	27971	370	1726	6815	7561	6155	3889	1455	10987	119607	2466
BAUM. AN BEST. GEB.	1648	95	148	456	335	219	141	254	2024	7064	162
- TOTALABGANG	873	62	186	230	224	100	45	26	213	3003	57
BESTAND AM 31.12.1997	954817	6127	58264	221606	348542	194655	81432	44191	335492	3979000	72038
DAVON:											
BARNIM	72262	493	4548	17990	27276	13981	5454	2520	18836	294128	5349
DAHME-SPREEWALD	64108	402	4317	14540	21825	13533	6232	3199	24140	269453	5019
ELBE-ELSTER	58913	217	1988	12244	20640	12928	6673	4223	31952	260115	4597
HAVELLAND	59756	373	3750	16565	22375	10623	4020	2050	15572	239875	4376
MAERKISCH-ODERLAND	77543	502	4509	16493	28364	16771	6852	4052	32077	329499	6042
OBERHAVEL	82223	928	5469	19897	30269	16512	6182	2966	22400	334685	6195
OBERSPREEWALD-LAUSITZ	70139	308	3574	18332	28003	12589	4676	2657	20136	285601	4886
ODER-SPREE	83720	467	5820	17884	32925	16333	6653	3638	27453	346495	6150
OSTPRIGNITZ-RUPPIN	49103	236	2985	11242	17987	10197	4101	2355	17870	205341	3792
POTSDAM-MITTELMARK	80392	482	3905	17240	26316	18776	8811	4862	36717	348739	6605
PRIGNITZ	46707	240	2085	11103	17191	9682	4119	2287	17295	196902	3539
SPREE-NEISSE	68438	250	5148	14668	24298	14657	6045	3372	25529	286826	5067
TELTOV-FLAEMING	70159	674	5089	16604	23562	14340	6626	3264	24576	290344	5329
UCKERMARK	71354	555	5077	16804	27511	13673	4988	2746	20939	290397	5093

BREMEN

INSGESAMT

BESTAND AM 31.12.1996	338851	8609	18712	88810	118422	62556	25484	16258	124890	1376725	25524
+ ZUGANG DURCH											
ERR. NEUER GEBAEUDE	1753	44	156	538	406	415	130	64	516	6965	142
BAUM. AN BEST. GEB.	134	2	3	52	-8	54	-18	49	391	685	16
- TOTALABGANG	68	14	1	8	11	17	7	10	75	286	6
BESTAND AM 31.12.1997	340670	8641	18870	89392	118809	63008	25589	16361	125722	1384089	25675
DAVON:											
KREISFREIE STAEDTE											
BREMEN	276187	7134	15653	71433	94703	52020	21307	13937	107227	1126720	20965
BREMERHAVEN	64483	1507	3217	17959	24106	10988	4282	2424	18495	257369	4710

HAMBURG

INSGESAMT

BESTAND AM 31.12.1996	831984	19948	62892	256470	291179	129388	42821	29286	226666	3210390	58724
+ ZUGANG DURCH											
ERR. NEUER GEBAEUDE	6885	139	553	1827	2759	1037	305	265	2037	26814	545
BAUM. AN BEST. GEB.	1010	73	242	240	217	113	47	78	631	3623	72
- TOTALABGANG	586	67	219	103	117	47	16	17	134	1747	37
BESTAND AM 31.12.1997	839293	20093	63468	258434	294038	130491	43157	29612	229200	3239080	59304

HESSEN

INSGESAMT

BESTAND AM 31.12.1996	2608821	67089	135675	522464	749803	511216	289818	332756	2610275	11810306	233557
+ ZUGANG DURCH											
ERR. NEUER GEBAEUDE	30822	1186	2199	6880	7568	5537	3729	3723	29487	136042	2763
BAUM. AN BEST. GEB.	6445	130	651	1080	1066	1154	824	1540	13206	32856	779
- TOTALABGANG	1556	104	139	243	648	187	118	117	911	6257	93
BESTAND AM 31.12.1997	2644725	68430	138405	530195	757800	517725	294259	337911	2652126	11973330	237015

KREISFREIE STAEDTE ZUSAMMEN

BESTAND AM 31.12.1996	683684	31838	55796	200478	231923	99889	35640	28120	217935	2603776	48923
+ ZUGANG DURCH											
ERR. NEUER GEBAEUDE	5405	486	528	1846	1501	651	268	125	965	18912	361
BAUM. AN BEST. GEB.	931	-2	227	356	138	54	52	106	945	3599	83
- TOTALABGANG	226	7	52	64	41	27	21	14	118	846	18
BESTAND AM 31.12.1997	689878	32384	56500	202620	233526	100568	35941	28339	219742	2625576	49353

1) OHNE WOHNHEIME.

2 WOHNUNGSBESTAND DEUTSCHLANDS NACH VERWALTUNGSBEZIRKEN

- WOHNUNGEN 1997 NACH DER ZAHL DER RAEUME -

GEGENSTAND DER NACHWEISUNG	WOHNUNGEN IN WOHN- UND NICHTWOHNUNGSBÄUEN 1)										
	ZUSAMMEN	DAVON MIT ... RÄUMEN							RÄUME INS- GESAMT	WOHN- FLÄCHE INS- GESAMT 1000 M2	
		1	2	3	4	5	6	7 ODER MEHR			
								WOH- NUNGEN	RÄUME		
											ANZAHL
LANDKREISE ZUSAMMEN											
BESTAND AM 31.12.1996	1925137	35251	79879	321986	517880	411327	254178	304636	2392340	9206530	184634
+ ZUGANG DURCH											
ERR. NEUER GEBÄUDE	25417	700	1671	5034	6067	4886	3461	3598	28522	117130	2402
BAUM. AN BEST. GEB.	5514	132	424	724	928	1100	772	1434	12261	29257	696
- TOTALABGANG	1330	97	87	179	607	160	97	103	793	5411	75
BESTAND AM 31.12.1997	1954847	36046	81905	327575	524274	417157	258318	309572	2432384	9347754	187662
RB DARMSTADT											
BESTAND AM 31.12.1996	1651610	48124	98748	369339	503451	309287	159190	163471	1273662	7142678	141274
+ ZUGANG DURCH											
ERR. NEUER GEBÄUDE	17764	751	1455	4718	4688	2876	1713	1583	12465	73610	1490
BAUM. AN BEST. GEB.	3316	57	395	603	478	512	453	818	6941	16787	414
- TOTALABGANG	1228	63	114	178	591	135	81	66	521	4871	66
BESTAND AM 31.12.1997	1671588	48976	100487	374486	508012	312541	161278	165808	1292562	7228391	143116
DAVON:											
KREISFREIE STAEDTE											
DARMSTADT	72270	4551	6615	17511	22767	11872	4879	4075	31529	281545	5421
FRANKFURT AM MAIN	330234	17493	30564	106401	110052	42250	13143	10331	80522	1208662	22336
OFFENBACH AM MAIN	56851	2023	4022	17505	20490	7863	2696	2052	15888	215921	4067
WIESBADEN	131626	4341	9984	37439	43634	20792	8689	6747	52009	519265	10101
LANDKREISE											
BERGSTRASSE	109191	1699	4379	17840	30272	24725	14432	15844	123904	519186	10541
DARMSTADT-DIEBURG	114588	1939	4903	18541	30718	25632	15742	17113	133467	546319	11116
GROSS-GERAU	105603	2879	5405	21022	32905	21388	11119	10885	84270	466299	9150
HOCHTAUNUSKREIS	101575	2097	5389	20152	29285	19878	11890	12884	100738	461939	9509
MAIN-KINZIG-KREIS	172663	2666	7407	31408	51458	36795	20421	22508	175943	799980	16082
MAIN-TAUNUS-KREIS	96564	2402	4481	18650	29050	20853	10761	10367	79742	432087	8730
ODENWALDKREIS	39442	458	1595	6032	9610	8349	5792	7606	60299	196980	4036
OFFENBACH	148905	3445	7854	30364	46870	30645	15273	14454	111772	654360	13129
RHEINGAU-TAUNUS-KREIS	75755	1247	3279	13156	20292	16676	10023	11082	86610	358569	7349
WETTERAUKREIS	116521	1736	4610	18465	30609	24823	16418	19860	155869	567279	11550
RB GIESSEN											
BESTAND AM 31.12.1996	422098	11021	18082	65328	99035	85624	60619	82389	650990	2082133	41517
+ ZUGANG DURCH											
ERR. NEUER GEBÄUDE	6326	172	395	1139	1337	1195	962	1126	9035	30509	621
BAUM. AN BEST. GEB.	1636	33	138	209	333	313	197	413	3651	8666	195
- TOTALABGANG	200	31	14	41	32	34	20	28	211	811	16
BESTAND AM 31.12.1997	429909	11214	18615	66642	100676	87101	61759	83902	663481	2120614	42319
DAVON:											
LANDKREISE											
GIESSEN	112960	6114	6826	19893	28115	21508	13352	17152	135217	514774	10207
LAHN-DILL-KREIS	106007	1033	3412	16533	25203	22619	16585	20622	161470	532343	10509
LIMBURG-WEILBURG	69974	776	2472	10453	15998	14905	11120	14250	112171	354487	7220
MARBURG-BIEDENKOPF	96917	3014	4639	14325	22123	18932	13524	20360	162285	481848	9533
VOGELSBERGKREIS	44051	277	1266	5438	9237	9137	7178	11518	92338	237162	4851
RB KASSEL											
BESTAND AM 31.12.1996	535113	7944	18845	87797	147317	116305	70009	86896	685623	2585495	50767
+ ZUGANG DURCH											
ERR. NEUER GEBÄUDE	6732	263	349	1023	1563	1466	1054	1014	7987	31923	653
BAUM. AN BEST. GEB.	1493	40	118	268	255	329	174	309	2614	7403	170
- TOTALABGANG	128	10	11	24	25	18	17	23	179	575	12
BESTAND AM 31.12.1997	543228	8240	19303	89067	149112	118083	71222	88201	696083	2624325	51579
DAVON:											
KREISFREIE STADT											
KASSEL	99097	3976	5315	23764	36583	17791	6534	5134	39794	400183	7429
LANDKREISE											
FULDA	89646	967	3334	13499	22856	20396	13705	14889	117238	441004	8819
HERSFELD-ROTENBURG	54637	476	1384	8038	13139	12119	8365	11116	87659	278358	5469
KASSEL	103402	712	2849	14852	28337	25497	14400	16755	130930	509129	10040
SCHWALM-EDER-KREIS	75422	456	1970	10264	17500	17051	11430	16751	133246	392269	7843
WALDECK-FRANKENBERG	70397	1215	2990	10585	16924	14022	9724	14937	119606	354706	7128
WERRA-MEISSNER-KREIS	50627	438	1461	8065	13773	11207	7064	8619	67610	248676	4852

1) OHNE WOHNHEIME.

2 WOHNUNGSBESTAND DEUTSCHLANDS NACH VERWALTUNGSBEZIRKEN

- WOHNUNGEN 1997 NACH DER ZAHL DER RAEUME -

GEGENSTAND DER NACHWEISUNG	WOHNUNGEN IN WOHN- UND NICHTWOHNGEBAEUDEN 1)										RAEUME INS- GESAMT	WOHN- FLAECHEN INS- GESAMT
	ZUSAMMEN	DAVON MIT ... RAEUMEN										
		1	2	3	4	5	6	7 ODER MEHR				
								WOH- NUNGEN	RAEUME			
ANZAHL												1000 M2

MECKLENBURG-VORPOMMERN

INSGESAMT											
BESTAND AM 31.12.1996	792985	17960	50171	202346	292248	148494	54414	27352	205084	3168370	55604
+ ZUGANG DURCH											
ERR. NEUER GEBAEUDE	18979	464	1805	4757	4805	4246	2098	804	5835	77218	1553
BAUM. AN BEST. GEB.	2624	89	541	881	495	258	242	118	860	9396	209
- TOTALABGANG	1117	20	167	512	279	89	34	16	125	3780	70
BESTAND AM 31.12.1997	813531	18553	52350	207472	297269	152909	56720	28258	211658	3251268	57297
KREISFREIE STAEDTE ZUSAMMEN											
BESTAND AM 31.12.1996	276602	12925	19994	80021	109902	42114	8796	2850	21217	1017147	16549
+ ZUGANG DURCH											
ERR. NEUER GEBAEUDE	5737	252	504	1832	1671	1058	309	111	797	21381	427
BAUM. AN BEST. GEB.	659	23	204	246	117	13	44	12	98	2064	50
- TOTALABGANG	327	7	71	134	79	26	8	2	14	1059	18
BESTAND AM 31.12.1997	282671	13193	20631	81965	111611	43159	9141	2971	22098	1039533	17008
DAVON:											
GREIFSWALD	28265	1100	1948	8049	11340	4528	938	362	2703	105474	1698
NEUBRANDENBURG	36101	1562	3020	8839	16444	4906	823	507	3801	133154	2218
ROSTOCK	106878	6441	6762	30894	40934	17516	3501	830	6171	391140	6339
SCHWERIN	56233	2108	4860	16702	21394	8513	2051	605	4495	206876	3400
STRALSUND	30637	1183	2028	9342	12121	4462	1105	396	2932	113621	1901
WISMAR	24557	799	2013	8139	9378	3234	723	271	1996	89258	1452

LANDKREISE ZUSAMMEN

BESTAND AM 31.12.1996	516383	5035	30177	122325	182346	106380	45618	24502	183867	2151223	39055
+ ZUGANG DURCH											
ERR. NEUER GEBAEUDE	13242	212	1301	2925	3134	3188	1789	693	5038	55837	1126
BAUM. AN BEST. GEB.	1965	66	337	635	378	245	198	106	762	7332	160
- TOTALABGANG	790	13	96	378	200	63	26	14	111	2721	52
BESTAND AM 31.12.1997	530860	5360	31719	125507	185658	109750	47579	25287	189560	2211735	40289
DAVON:											
BAD DOBERAN	45134	549	2840	9023	14779	10213	4859	2871	21430	194063	3619
DEMMIN	42235	443	2302	10930	15449	8030	3395	1686	12612	172765	3132
GUESTROW	48941	534	2516	12080	18301	9681	3860	1989	14840	201415	3555
LUDWIGSLUST	55232	442	2811	11609	19078	12380	5729	3183	23944	237421	4401
MECKLENBURG-STRELITZ	37021	326	2228	9472	13397	6766	3252	1580	11876	152004	2780
MUERITZ	31357	350	2517	7809	11267	5899	2247	1268	9520	126376	2297
NORDVORPOMMERN	50941	554	3081	12950	16317	10527	4881	2631	19736	212491	3889
NORDWESTMECKLENBURG	48888	271	2297	10346	16455	11247	5356	2916	21929	212023	3896
OSTVORPOMMERN	50420	432	3280	13305	17494	9639	4028	2242	16729	205975	3757
PARCHIM	46150	460	1958	10109	16389	10279	4571	2384	17834	196914	3627
RUEGEN	35962	681	3509	8781	12176	7306	2279	1230	9246	142196	2486
UECKER-RANDOW	38579	318	2380	9093	14556	7783	3122	1327	9864	158092	2852

NIEDERSACHSEN

INSGESAMT											
BESTAND AM 31.12.1996	3367028	60222	148189	586281	958714	722348	418528	472746	3718999	15792206	311343
+ ZUGANG DURCH											
ERR. NEUER GEBAEUDE	44511	617	2045	7501	10592	11090	6231	6435	50655	213069	4634
BAUM. AN BEST. GEB.	7689	332	760	1534	1284	1073	861	1845	15935	38056	903
- TOTALABGANG	34	4	2	4	9	3	5	7	55	156	4
BESTAND AM 31.12.1997	3419204	61169	150994	595314	970582	734508	425616	481021	3785553	16043216	316878
KREISFREIE STAEDTE ZUSAMMEN											
BESTAND AM 31.12.1996	775952	21838	48267	189874	277718	134779	58154	45322	349098	3170783	59430
+ ZUGANG DURCH											
ERR. NEUER GEBAEUDE	5426	197	287	1566	1758	925	400	293	2296	21822	456
BAUM. AN BEST. GEB.	688	44	81	170	115	79	58	141	1187	3106	76
- TOTALABGANG	-	-	-	-	-	-	-	-	-	-	-
BESTAND AM 31.12.1997	782066	22079	48635	191610	279591	135783	58612	45756	352581	3195711	59961
LANDKREISE ZUSAMMEN											
BESTAND AM 31.12.1996	2591076	38384	99922	396407	680996	587569	360374	427424	3369901	12621423	251913
+ ZUGANG DURCH											
ERR. NEUER GEBAEUDE	39085	420	1758	5935	8834	10165	5831	6142	48359	191247	4179
BAUM. AN BEST. GEB.	7001	288	679	1364	1169	994	803	1704	14748	34950	828
- TOTALABGANG	34	4	2	4	9	3	5	7	55	156	4
BESTAND AM 31.12.1997	2637138	39090	102359	403704	690991	598725	367004	435265	3432972	12847505	256916

1) OHNE WOHNHEIME.

2 WOHNUNGSBESTAND DEUTSCHLANDS NACH VERWALTUNGSBEZIRKEN
- WOHNUNGEN 1997 NACH DER ZAHL DER RAEUME -

GEGENSTAND DER NACHWEISUNG	WOHNUNGEN IN WOHN- UND NICHTWOHNUNGSBÄUEN 1)										RAEUME INS- GESAMT	WOHN- FLÄCHE INS- GESAMT 1000 M2
	ZUSAMMEN	DAVON MIT ... RAEUMEN										
		1	2	3	4	5	6	7 ODER MEHR				
								WOH- NUNGEN	RAEUME			
ANZAHL												
RB BRAUNSCHWEIG												
BESTAND AM 31.12.1996	759534	19551	35609	140801	240939	152461	81885	88288	691826	3422369	65430	
+ ZUGANG DURCH												
ERR. NEUER GEBÄUDE	7837	175	287	1466	2099	2019	923	868	6828	36004	760	
BAUM. AN BEST. GEB.	1459	30	173	397	260	220	127	252	2094	8563	152	
- TOTALABGANG	7	-	2	-	2	-	1	2	14	32	1	
BESTAND AM 31.12.1997	768828	19757	36069	142665	243296	154700	82935	89406	700734	3464918	66341	
DAVON:												
KREISFREIE STÄDTE												
BRAUNSCHWEIG	131446	4511	8408	32243	49157	21647	8729	6751	51847	527140	9842	
SALZGITTER	52653	860	2118	9728	22073	10122	4251	3501	27136	225824	4048	
WOLFSBURG	58110	942	2777	11483	22340	11070	4871	4627	35694	250575	4624	
LANDKREISE												
GIFHORN	64707	637	1969	8218	15828	15275	10600	12180	95847	328363	6822	
GOETTINGEN	117709	7056	6881	21266	32379	23280	12654	14193	111439	517895	9910	
GOSLAR	81449	3215	5416	17194	24434	15178	7827	8185	64469	350686	6605	
HELMSTEDT	44911	337	1443	7890	12929	10585	5786	5941	46365	212615	4090	
NORTHEIM	65434	633	2060	10393	17968	13661	8565	12154	96631	324130	6280	
OSTERODE AM HARZ	41563	558	1701	7852	12548	8261	4821	5822	45854	193793	3662	
PEINE	56154	505	1616	8307	16348	12977	7798	8603	67127	272850	5390	
WOLFENBUETTEL	54692	503	1680	8091	17292	12644	7033	7449	58325	261047	5067	
RB HANNOVER												
BESTAND AM 31.12.1996	974437	16943	45936	192777	312104	195855	102525	108297	850841	4380828	85825	
+ ZUGANG DURCH												
ERR. NEUER GEBÄUDE	7884	149	363	1492	2178	1941	947	814	6463	35913	761	
BAUM. AN BEST. GEB.	1221	74	93	227	215	190	178	244	2133	5952	137	
- TOTALABGANG	4	-	-	2	2	-	-	-	-	14	1	
BESTAND AM 31.12.1997	983538	17166	46392	194494	314495	197986	103650	109355	859437	4422679	86722	
DAVON:												
KREISFREIE STADT												
HANNOVER	277533	8339	19810	77378	105229	40883	15547	10347	80114	1078820	20346	
LANDKREISE												
DIEPHOLZ	80406	592	2132	9864	18191	20104	12711	16812	133313	417311	8681	
HAMELN-PYRMONT	76127	1189	3304	14908	22792	15663	8676	9595	75627	349687	6773	
HANNOVER	263597	3878	11042	45006	85483	59035	30294	28859	224602	1204453	24100	
HILDESHEIM	130401	1712	5348	23857	40548	27127	15146	16663	130826	603508	11682	
HOLZMINDEN	36551	247	1064	5988	10119	8047	5015	6071	48015	179155	3430	
NIENBURG (WESER)	47758	399	1300	5908	11642	11033	7205	10271	81981	247667	4952	
SCHAUMBURG	71165	810	2392	11585	20491	16094	9056	10737	84959	342078	6758	
RB LUENEBURG												
BESTAND AM 31.12.1996	679713	9536	27148	104434	175557	161593	96608	104837	826604	3293579	66395	
+ ZUGANG DURCH												
ERR. NEUER GEBÄUDE	11247	164	683	1942	2443	2958	1572	1485	11834	53184	1160	
BAUM. AN BEST. GEB.	2450	142	248	513	417	314	266	550	4743	11754	273	
- TOTALABGANG	11	4	-	2	2	-	1	2	17	41	1	
BESTAND AM 31.12.1997	693404	9839	28079	106888	178416	164865	98445	106872	843183	3358503	67828	
DAVON:												
LANDKREISE												
CELLE	77239	1057	3057	12524	20680	17287	11019	11615	91501	371513	7319	
CUXHAVEN	88924	1467	4078	13813	23591	20890	12373	12712	100144	424258	8418	
HARBURG	95359	1357	3732	14630	25288	24847	13404	12101	94449	452971	9472	
LUECHOW-DANNENBERG	23685	174	772	3801	6138	4861	3329	4610	36976	118928	2409	
LUENEBURG	69688	1997	3364	13274	18506	15295	8788	8464	66212	317986	6290	
OSTERHOLZ	41840	296	1262	5511	10116	11123	7006	6526	50969	208437	4294	
ROTHENBURG (WUEMME)	61197	587	2234	7688	12628	14226	9838	13996	112141	320930	6601	
SOLTAU-FALLINGBOSTEL	59148	727	2502	8816	15989	13067	8136	9911	78556	288842	5695	
STADE	79622	1013	3427	12628	21161	20435	10772	10186	79230	376432	7586	
UELZEN	43800	676	1903	7427	11680	9015	5601	7498	60387	212551	4231	
VERDEN	52902	488	1748	6776	12639	13819	8179	9253	72618	265655	5512	

1) OHNE WOHNHEIME.

2 WOHNUNGSBESTAND DEUTSCHLANDS NACH VERWALTUNGSBEZIRKEN

- WOHNUNGEN 1997 NACH DER ZAHL DER RAEUME -

GEGENSTAND DER NACHWEISUNG	WOHNUNGEN IN WOHN- UND NICHTWOHNUNGSBAUEUDEN 1)											1000 M2
	ZUSAMMEN	DAVON MIT ... RAEUMEN							RAEUME INS- GESAMT	WOHN- FLAECHE INS- GESAMT		
		1	2	3	4	5	6	7 ODER MEHR				
								WOHN- NUNGEN			RAEUME	
RB WESER-EMS												
BESTAND AM 31.12.1996	953344	14192	39496	148269	230114	212439	137510	171324	1349728	4695430	93693	
+ ZUGANG DURCH												
ERR. NEUER GEBAEUDE	17543	129	712	2601	3872	4172	2789	3268	25530	87968	1953	
BAUM. AN BEST. GEB.	2559	86	246	397	392	349	290	799	6965	13787	342	
- TOTALABGANG	12	-	-	-	3	3	3	3	24	69	2	
BESTAND AM 31.12.1997	973434	14407	40454	151267	234375	216957	140586	175388	1382199	4797116	95986	
DAVON:												
KREISFREIE STAEDTE												
DELMEHORST	35371	397	1392	7271	10863	8384	4075	2989	22870	157686	3018	
EMDEN	23410	367	980	4973	6995	5571	2621	1903	14722	103529	1914	
OLDENBURG (OLDENBURG)	77514	2614	4868	17127	21927	15379	8412	7187	55109	333915	6356	
OSNABRUECK	80934	3423	5824	18721	25639	14977	6651	5699	43965	332546	6391	
WILHELMSHAVEN	45095	626	2458	12686	15368	7750	3455	2752	21124	185676	3422	
LANDKREISE												
AMMERLAND	43733	552	1306	5869	9337	10567	7565	8537	66452	222796	4579	
AURICH	79566	1081	3928	11764	18771	18023	13028	12971	100423	388019	7806	
CLOPPENBURG	46348	245	907	3829	7622	10419	7855	15471	125209	268468	5612	
EMSLAND	102985	644	2551	10284	19268	21791	17841	30606	243658	573329	11603	
FRIESLAND	45546	536	1994	6848	11242	11132	6955	6839	52774	220200	4364	
GRAFSCHAFT BENTHEIM	46760	302	1424	5478	9221	10793	8202	11340	89166	248811	4994	
LEER	62876	488	2175	9141	14333	15418	10678	10643	82250	313001	6236	
OLDENBURG (OLDENBURG)	45686	295	1110	5107	9471	11980	7711	10012	79123	241009	5038	
OSNABRUECK	128202	1309	4176	16224	30082	30843	19289	26279	208594	657204	13471	
VECHTA	40088	408	1006	4062	6372	8541	6762	12937	104898	228269	4857	
WESERMARSCH	41669	362	2007	7035	11708	9973	5545	5039	39135	194583	3805	
WITTMUND	27651	758	2348	4848	6156	5416	3941	4184	32727	128075	2521	
NORDRHEIN-WESTFALEN												
INSGESAMT												
BESTAND AM 31.12.1996	7814876	174125	479162	1841742	2430881	1463520	733923	691523	5369878	33472215	646691	
+ ZUGANG DURCH												
ERR. NEUER GEBAEUDE	82554	1741	5144	18277	23792	17059	9937	6604	50850	357795	7632	
BAUM. AN BEST. GEB.	7528	404	644	1437	1743	1282	806	1212	10039	34260	803	
- TOTALABGANG	2908	51	281	782	821	443	281	249	1999	12143	247	
BESTAND AM 31.12.1997	7902290	176219	484669	1860674	2455643	1481532	744421	699132	5429117	33853454	654900	
KREISFREIE STAEDTE ZUSAMMEN												
BESTAND AM 31.12.1996	3636513	119088	297242	1064660	1223529	556792	215599	159603	1230605	14109827	266140	
+ ZUGANG DURCH												
ERR. NEUER GEBAEUDE	27064	1084	2619	7331	8871	4072	2040	1047	7989	104388	2206	
BAUM. AN BEST. GEB.	2430	198	311	637	516	304	201	263	2098	9619	210	
- TOTALABGANG	1238	36	160	436	320	137	87	62	498	4649	94	
BESTAND AM 31.12.1997	3664942	120334	300012	1072192	1232638	561145	217753	160868	1240344	14220073	268478	
LANDKREISE ZUSAMMEN												
BESTAND AM 31.12.1996	4178363	55037	181920	777082	1207352	906728	518324	531920	4139273	19362388	380550	
+ ZUGANG DURCH												
ERR. NEUER GEBAEUDE	55490	657	2525	10946	14921	12987	7897	5557	42861	253407	5426	
BAUM. AN BEST. GEB.	5098	206	333	800	1227	978	605	949	7941	24641	592	
- TOTALABGANG	1670	15	121	346	501	306	194	187	1501	7494	153	
BESTAND AM 31.12.1997	4237348	55885	184657	788482	1223005	920387	526668	538264	4188773	19633381	386422	
RB DUESSELDORF												
BESTAND AM 31.12.1996	2440405	57732	176275	659158	800611	423682	182194	140753	1085104	9886878	189735	
+ ZUGANG DURCH												
ERR. NEUER GEBAEUDE	21971	517	1558	5692	6828	4200	2014	1162	8945	90050	1932	
BAUM. AN BEST. GEB.	1220	-1	119	208	359	143	158	234	1919	5879	139	
- TOTALABGANG	830	3	79	305	239	111	50	43	363	3250	67	
BESTAND AM 31.12.1997	2462886	58245	177873	664753	807583	428010	184316	142106	1095605	9980133	191748	
DAVON:												
KREISFREIE STAEDTE												
DUESSELDORF	310978	16266	35976	102961	94312	38922	13082	9459	73395	1120846	21914	
DUISBURG	251831	4601	15998	79188	95703	36923	11665	7773	59497	971015	17575	
ESSEN	310607	6616	25414	98932	108737	44750	15942	10216	78859	1187449	22075	
KREFFELD	116740	3393	8929	33427	36375	19669	8987	5960	45854	465153	9014	
MOENCHENGLADBACH	121085	2679	8561	31727	37601	21986	10012	8519	65894	501282	9529	
MUELHEIM A.D. RUHR	87656	1506	6048	25073	30904	14304	5707	4114	31960	350159	6704	
OBERHAUSEN	101768	1586	5941	27064	40253	17084	5979	3861	29347	406313	7381	
REMSCHIED	57774	891	4186	17041	18334	9790	4328	3204	24738	233378	4354	
SOLINGEN	76213	1493	6271	22140	25438	11948	5091	3832	29437	301930	5656	
WUPPERTAL	186063	5214	18463	57123	58210	28300	10833	7920	61418	714265	13519	

1) OHNE WOHNHEIME.

Statistisches Bundesamt, Fachserie 5, R 3, 1998

2 WOHNUNGSBESTAND DEUTSCHLANDS NACH VERWALTUNGSBEZIRKEN
- WOHNUNGEN 1997 NACH DER ZAHL DER RAEUME -

GEGENSTAND DER NACHWEISUNG	WOHNUNGEN IN WOHN- UND NICHTWOHNUNGSBAUEUDEN 1)										RAEUME INS- GESAMT	WOHN- FLAECHE INS- GESAMT 1000 M2
	ZUSAMMEN	DAVON MIT ... RAEUMEN								7 ODER MEHR		
		1	2	3	4	5	6	7 ODER MEHR				
									WOH- NUNGEN			
ANZAHL												
LANDKREISE	113290	766	3777	17539	28283	28626	17025	17274	134024	553373	11138	
KLEVE	227888	5355	14776	54824	74736	43942	20106	14149	108500	947169	18773	
METTMANN	189968	4278	10484	38517	60318	39812	20625	15334	121995	826874	16683	
NEUSS	123973	1362	5390	24956	35214	29585	15463	12003	92230	560799	11087	
VIERSEN	187052	2239	7659	34261	63165	42369	19471	17888	138457	840128	16345	
WESEL												
RB KOELN												
BESTAND AM 31.12.1996	1852262	58678	127541	419650	535552	353748	192975	164118	1264404	7905912	155401	
+ ZUGANG DURCH												
ERR. NEUER GEBAEUDE	20178	584	1583	4434	5897	3823	2373	1484	11425	85418	1827	
BAUM. AN BEST. GEB.	1614	191	213	295	352	164	108	291	2370	6748	154	
- TOTALABGANG	594	15	53	104	169	114	86	53	420	2615	52	
BESTAND AM 31.12.1997	1873580	59438	129284	424275	541656	357639	195406	165882	1278128	7996214	157343	
DAVON:												
KREISFREIE STAEDTE												
AACHEN	122728	8990	13637	34166	33382	17619	8287	6647	51368	461475	8931	
BONN	149044	9525	14797	35868	41868	24777	11752	10457	81370	589962	11557	
KOELN	489253	25870	49825	149286	154351	66663	25624	17634	135944	1813785	34765	
LEVERKUSEN	74316	1552	4695	18703	26397	12993	5838	4138	31829	304461	5832	
LANDKREISE												
AACHEN	128274	1584	6046	27667	38809	26908	14768	12492	96013	571074	10952	
DUEREN	105941	1270	4283	18418	28592	23974	15570	13834	106579	499327	9893	
ERFTKREIS	181869	2827	8210	32857	54840	43314	22477	17344	132275	820885	16423	
EUSKIRCHEN	71441	629	2665	11306	17553	16758	11634	10896	84146	347829	7034	
HEINSBERG	94546	612	2601	13147	23035	25437	16539	13175	100930	464744	9240	
OBERBERGISCHER KREIS	111030	1343	5308	20849	30494	22495	14471	16070	125249	521032	10157	
RHEINISCH- BERGISCHER KREIS	117862	2143	6548	23216	32854	24860	14591	13650	105423	533572	10826	
RHEIN-SIEG-KREIS	227276	3093	10669	38792	59481	51841	33855	29545	227002	1068068	21733	
RB MUENSTER												
BESTAND AM 31.12.1996	1043309	17352	49452	207683	315679	213626	112491	127026	995250	4740347	91763	
+ ZUGANG DURCH												
ERR. NEUER GEBAEUDE	14016	162	710	2717	3532	3350	2191	1354	10343	64100	1360	
BAUM. AN BEST. GEB.	1850	28	108	533	437	429	158	157	1391	8075	183	
- TOTALABGANG	614	3	82	152	187	80	62	48	391	2534	48	
BESTAND AM 31.12.1997	1058561	17539	50188	210781	319461	217325	114778	128489	1006593	4809988	93257	
DAVON:												
KREISFREIE STAEDTE												
BOTTROP	52699	538	2658	13100	20810	9548	3541	2504	19259	216639	4009	
GELSENKIRCHEN	139099	1539	9342	45501	53494	19667	6029	3527	27095	532306	9571	
MUENSTER	127981	8785	11647	27656	35042	23250	11303	10298	80034	519317	10287	
LANDKREISE												
BORKEN	122201	959	3249	16282	26078	28682	19810	27141	214363	637248	12771	
COESFELD	73028	692	2254	10019	16797	16854	11586	14826	116748	372979	7542	
RECKLINGHAUSEN	285194	2880	12653	62381	105242	59908	23575	18555	142423	1219710	22913	
STEINFURT	154280	1204	4837	20245	34409	35399	24605	33581	264366	798240	15861	
WARENDORF	104079	942	3548	15597	27589	24017	14329	18057	142305	513549	10304	
RB DETMOLD												
BESTAND AM 31.12.1996	817533	12051	34280	146459	233347	175122	101504	114770	897092	3835102	74964	
+ ZUGANG DURCH												
ERR. NEUER GEBAEUDE	11282	210	462	1954	2874	2731	1676	1375	10645	52848	1129	
BAUM. AN BEST. GEB.	1002	24	66	161	177	233	124	217	1780	5036	122	
- TOTALABGANG	315	2	29	55	75	73	38	43	340	1458	31	
BESTAND AM 31.12.1997	829502	12283	34779	148519	236323	178013	103266	116319	909177	3891528	76183	
DAVON:												
KREISFREIE STADT												
BIELEFELD	148091	3630	8956	36455	50925	27392	11416	9317	71547	611610	11503	
LANDKREISE												
GUETERSLOH	132297	1420	4498	21077	36137	29767	18121	21277	166331	642087	12843	
HERFORD	105884	810	4023	18430	31609	24784	13375	12853	99538	494290	9629	
HOEXTER	58438	444	1838	8608	13159	11429	8916	14044	111249	304470	6009	
LIPPE	150739	1822	6150	27303	44550	33068	18632	19214	149668	701031	13541	
MINDEN-LUEBBECKE	121944	828	3947	18663	32182	27469	17309	21546	169160	603798	11939	
PADERBORN	112109	3329	5367	17983	27761	24104	15497	18068	141684	534242	10719	

1) OHNE WOHNHEIME.

2 WOHNUNGSBESTAND DEUTSCHLANDS NACH VERWALTUNGSBEZIRKEN

- WOHNUNGEN 1997 NACH DER ZAHL DER RAEUME -

GEGENSTAND DER NACHWEISUNG	WOHNUNGEN IN WOHN- UND NICHTWOHNGBAUEUDEN 1)										
	ZUSAMMEN	DAVON MIT ... RAEUMEN								RAEUME INS- GESAMT	WOHN- FLAECHE INS- GESAMT
		1	2	3	4	5	6	7 ODER MEHR			
								WOH- NUNGEN	RAEUME		
ANZAHL										1000 M2	
RB ARNSBERG											
BESTAND AM 31.12.1996	1661367	28312	91614	408792	545692	297342	144759	144856	1128028	7103976	134828
+ ZUGANG DURCH											
ERR. NEUER GEBAEUDE	15107	268	831	3480	4661	2955	1683	1229	9492	65379	1386
BAUM. AN BEST. GEB.	1842	162	138	240	418	313	258	313	2579	8522	205
- TOTALABGANG	555	28	38	166	151	65	45	62	485	2286	49
BESTAND AM 31.12.1997	1677761	28714	92545	412346	550620	300545	146655	146336	1139614	7175591	136369
DAVON:											
KREISFREIE STAEDTE											
BOCHUM	187005	4388	12542	57024	66538	28779	10254	7480	57239	729354	13529
DORTMUND	292787	7546	20706	85356	108302	43880	15828	11169	85687	1138289	21129
HAGEN	101117	1859	7251	31148	35731	14954	5687	4487	34536	396157	7496
HAMM	77651	1055	3142	17926	27591	15454	6646	5837	44804	333431	6281
HERNE	82456	812	5027	25347	32340	12493	3922	2515	19233	321497	5867
LANDKREISE											
ENNEPE-RUHR-KREIS	160201	2760	9429	42271	55609	28269	12120	9743	75444	660376	12610
HOCHSAUERLAND-KREIS	114487	1354	5665	19986	27693	23069	15188	21532	170873	560760	10988
MAERKISCHER KREIS	194718	2641	10357	45695	62454	37372	18606	17593	136290	845042	16081
OLPE	51657	384	1790	7863	11714	10507	8247	11152	88023	264449	5174
SIEGEN-WITTGENSTEIN	121510	2819	5214	22285	31034	23381	16308	20469	159800	578791	11217
SOEST	118818	1363	4687	19883	30962	25317	16342	20264	159126	577997	11373
UNNA	175354	1733	6735	37562	60652	37070	17507	14095	108559	769448	14626
RHEINLAND-PFALZ											
INSGESAMT											
BESTAND AM 31.12.1996	1721845	34332	75665	292796	436787	355948	248767	277550	2163369	8246909	164736
+ ZUGANG DURCH											
ERR. NEUER GEBAEUDE	22583	380	1633	3995	5350	4252	3529	3444	26700	106165	2302
BAUM. AN BEST. GEB.	4490	-109	562	721	785	726	575	1230	10036	23434	570
- TOTALABGANG	866	9	122	168	310	129	74	54	434	3520	74
BESTAND AM 31.12.1997	1748958	34598	77823	297428	442820	361095	252957	282237	2200202	8377227	167619
KREISFREIE STAEDTE ZUSAMMEN											
BESTAND AM 31.12.1996	490709	21198	32610	115049	151776	88945	42391	38740	300395	2038135	39699
+ ZUGANG DURCH											
ERR. NEUER GEBAEUDE	3834	166	478	1010	962	539	369	310	2374	15283	331
BAUM. AN BEST. GEB.	688	-171	237	217	146	37	81	141	1180	3389	88
- TOTALABGANG	481	7	93	94	185	64	27	11	93	1790	38
BESTAND AM 31.12.1997	495455	21186	33314	116265	152810	89687	42947	39246	304380	2058346	40145
LANDKREISE ZUSAMMEN											
BESTAND AM 31.12.1996	1231136	13134	43055	177747	285011	267003	206376	238810	1862974	6208774	125037
+ ZUGANG DURCH											
ERR. NEUER GEBAEUDE	18749	214	1155	2985	4388	3713	3160	3134	24326	90882	1971
BAUM. AN BEST. GEB.	3802	62	325	504	639	689	494	1089	8856	20045	481
- TOTALABGANG	385	2	29	74	125	65	47	43	341	1730	36
BESTAND AM 31.12.1997	1253503	13412	44509	181163	290010	271408	210010	242991	1895822	6318881	127473
RB KOBLENZ											
BESTAND AM 31.12.1996	627523	7605	23728	102016	154909	132332	96225	110708	863567	3083322	61690
+ ZUGANG DURCH											
ERR. NEUER GEBAEUDE	9016	114	679	1438	2038	1761	1452	1534	11890	43345	951
BAUM. AN BEST. GEB.	1349	-15	124	202	192	240	169	437	3564	7385	172
- TOTALABGANG	209	-	18	47	69	28	26	21	167	916	19
BESTAND AM 31.12.1997	637687	7705	24515	103609	157070	134310	97820	112658	878854	3133166	62795
DAVON:											
KREISFREIE STADT KOBLENZ											
KOBLENZ	54438	1469	3258	12416	17917	10535	4667	4176	32241	229819	4513
LANDKREISE											
AHRWEILER	54704	733	2441	9827	13909	11592	8158	8044	62461	260101	5329
ALTENKIRCHEN (WESTERWALD)	54678	394	1822	7941	12106	11928	9376	11111	86288	278469	5484
BAD KREUZNACH	67763	1203	2906	11155	16271	13835	10135	12258	95509	331058	6606
BIRKENFELD	39721	342	1267	5942	9282	8117	6630	8141	63807	202002	3907
COCHEM-ZELL	27889	232	1014	3354	5485	5902	5162	6740	53378	148122	2956
MAYEN-KOBLENZ	87553	792	3290	14711	22581	19245	13509	13425	103751	422859	8468
NEUWIED	74886	958	2943	12818	19459	15857	10927	11924	93065	361046	7266
RHEIN-HUNS RUECK-KREIS	42498	314	1306	5703	9225	8769	7129	10052	78816	222370	4471
RHEIN-LAHN-KREIS	55196	612	1916	9246	14271	11680	7895	9576	75055	270091	5451
WESTERWALDKREIS	78361	656	2352	10496	16564	16850	14232	17211	134483	407229	8344

1) OHNE WOHNHEIME.

2 WOHNUNGSBESTAND DEUTSCHLANDS NACH VERWALTUNGSBEZIRKEN
- WOHNUNGEN 1997 NACH DER ZAHL DER RAEUME -

GEGENSTAND DER NACHWEISUNG	WOHNUNGEN IN WOHN- UND NICHTWOHNGBAEUDEN 1)										
	ZUSAMMEN	DAVON MIT ... RAEUMEN								RAEUME INS- GESAMT	WOHN- FLAECHE INS- GESAMT
		1	2	3	4	5	6	7 ODER MEHR			
								WOH- NUNGEN	RAEUME		
ANZAHL											1000 M2
RB TRIER											
BESTAND AM 31.12.1996	215529	3932	9247	30516	46709	43488	35205	46432	363868	1093348	21391
+ ZUGANG DURCH											
ERR. NEUER GEBAEUDE	2803	35	164	493	592	481	443	595	4725	13998	305
BAUM. AN BEST. GEB.	701	9	99	146	106	102	92	147	1233	3364	77
- TOTALABGANG	48	-	4	9	17	5	5	8	61	219	4
BESTAND AM 31.12.1997	218987	3978	9506	31146	47390	44066	35735	47166	369765	1110493	21768
DAVON:											
KREISFREIE STADT											
TRIER	49547	2707	3739	11174	14281	8956	4219	4471	34822	205747	3955
LANDKREISE											
BERNKASTEL-WITTLICH	48714	299	1707	6067	9806	10120	8868	11847	93476	258422	5080
BITBURG-PRUEM	40018	266	1362	4411	7666	8404	7421	10488	82600	216033	4242
DAUN	27787	269	1014	3547	5487	5852	5100	6518	50884	145630	2867
TRIER-SAARBURG	52921	437	1684	5947	10150	10734	10127	13842	107983	284661	5624
RB RHEINHESSEN-PFALZ											
BESTAND AM 31.12.1996	878793	22795	42690	160264	235169	180128	117337	120410	935934	4070239	81655
+ ZUGANG DURCH											
ERR. NEUER GEBAEUDE	10764	231	790	2064	2720	2010	1634	1315	10085	48822	1046
BAUM. AN BEST. GEB.	2440	-103	339	373	487	384	314	646	5239	12685	321
- TOTALABGANG	609	9	100	112	224	96	43	25	206	2385	51
BESTAND AM 31.12.1997	892284	22915	43802	162673	238360	182719	119402	122413	951583	4133568	83055
DAVON:											
KREISFREIE STAEDTE											
FRANKENTHAL (PFALZ)	22284	418	1232	5330	7346	4470	1867	1621	12550	94358	1869
KAISERSLAUTERN	51844	3423	3588	12323	15916	8861	4018	3715	28758	208403	4030
LANDAU IN DER PFALZ	18801	507	995	3459	5102	4042	2493	2203	17003	85453	1721
LUDWIGSHAFEN AM RHEIN	78592	2452	5001	20993	25825	14037	5898	4386	33751	318057	6091
MAINZ	93905	7782	8763	22764	27223	14303	6765	6305	49072	363669	7084
NEUSTADT A.D. WEINSTRASSE	25429	488	1365	5087	7230	4957	3123	3179	24844	115766	2329
PIRMASENS	24129	286	1361	6440	7592	4245	2237	1968	15315	102658	1984
SPEYER	22817	483	1336	4941	7656	4596	2075	1730	13400	97432	1947
WORMS	36798	1009	2128	8252	11517	7014	3549	3329	25775	158228	3078
ZWEIBRUECKEN	16871	162	548	3086	5205	3671	2036	2163	16849	78756	1543
LANDKREISE											
ALZEY-WORMS	48099	431	1649	6244	10729	11113	8626	9307	72711	245409	5092
BAD DUERKHEIM	57759	520	2046	8976	14131	12828	9525	9733	75839	285193	5832
DONNERSBERGKREIS	31546	208	1050	4249	7283	6953	5408	6395	50088	161488	3269
GERMERSHEIM	48928	1443	2032	6459	11567	10913	8295	8219	63415	238902	5003
KAISERSLAUTERN	48883	369	1541	6424	11305	11369	8644	9231	71647	248299	5051
KUSEL	33256	126	886	4059	6887	7066	6287	7945	62071	176746	3484
SUEDLICHE WEINSTRASSE	44537	423	1561	5951	9732	9838	8126	8906	69515	227787	4659
LUDWIGSHAFEN	62801	738	1847	8957	16638	15082	10343	9196	70399	305722	6351
MAINZ-BINGEN	81162	1420	3565	12860	19852	17715	12221	13529	105478	393917	8027
SUEDWESTPFALZ	43843	227	1308	5819	9624	9646	7866	9353	73103	227325	4610
SAARLAND											
INSGESAMT											
BESTAND AM 31.12.1996	475577	9902	20724	77452	120787	99508	68056	79148	610678	2283408	45516
+ ZUGANG DURCH											
ERR. NEUER GEBAEUDE	4546	165	328	913	1083	739	633	685	5371	20756	453
BAUM. AN BEST. GEB.	931	18	93	134	176	187	129	194	1633	4652	105
- TOTALABGANG	157	-	5	23	53	21	23	32	255	789	16
BESTAND AM 31.12.1997	480898	10085	21140	78476	121993	100414	68795	79995	617427	2308032	46059
DAVON:											
STADTVERBAND											
SAARBRUECKEN	172162	5571	10534	35839	50754	34584	17608	17272	132962	748702	14721
LANDKREISE											
MERZIG-WADERN	42472	363	1067	4466	7803	8744	8306	11723	90644	231307	4706
NEUNKIRCHEN	67509	617	2664	11757	18410	14649	9507	9905	76061	321204	6289
SAARLOUIS	89365	914	2948	11344	20811	19464	15054	18830	145238	456968	9222
SAAR-PFALZ-KREIS	70004	2397	2868	10517	16600	14613	10906	12103	93617	338202	6875
SANKT WENDEL	39386	223	1059	4553	7615	8360	7414	10162	78905	211649	4246

1) OHNE WOHNHEIME.

2 WOHNUNGSBESTAND DEUTSCHLANDS NACH VERWALTUNGSBEZIRKEN

- WOHNUNGEN 1997 NACH DER ZAHL DER RAEUME -

GEGENSTAND DER NACHWEISUNG	WOHNUNGEN IN WOHN- UND NICHTWOHNUNGSBÄUEN 1)										RAEUME INS- GESAMT	WOHN- FLÄCHE INS- GESAMT
	ZUSAMMEN	DAVON MIT ... RAEUMEN										
		1	2	3	4	5	6	7 ODER MEHR				
								WOH- NUNGEN	RAEUME			
ANZAHL												1000 M2
SACHSEN												
INSGESAMT												
BESTAND AM 31.12.1996	2222524	27222	152308	619001	827809	366927	143076	86181	652224	8845392	149493	
+ ZUGANG DURCH												
ERR. NEUER GEBÄUDE	46841	1821	5401	14129	12103	6577	4038	2772	21918	182453	3599	
BAUM. AN BEST. GEB.	6345	417	1405	2641	1126	406	66	284	2352	20432	500	
- TOTALABGANG	2449	22	279	986	691	281	114	76	585	8976	162	
BESTAND AM 31.12.1997	2273267	29440	158835	634788	840347	373629	147066	89162	675921	9039324	153430	
STADTKREISE ZUSAMMEN												
BESTAND AM 31.12.1996	838297	14880	77997	263000	334195	109867	26518	11840	89169	3094266	52400	
+ ZUGANG DURCH												
ERR. NEUER GEBÄUDE	23331	1218	3553	9090	6366	2007	731	366	2859	78338	1589	
BAUM. AN BEST. GEB.	3271	342	979	1648	578	2	-143	-135	-956	7752	237	
- TOTALABGANG	1189	10	135	516	341	123	41	23	181	4234	72	
BESTAND AM 31.12.1997	863710	16430	82394	273222	340798	111753	27065	12048	90891	3176122	54154	
LANDKREISE ZUSAMMEN												
BESTAND AM 31.12.1996	1384227	12342	74311	356001	493614	257060	116558	74341	563055	5751126	97093	
+ ZUGANG DURCH												
ERR. NEUER GEBÄUDE	23510	603	1848	5039	5737	4570	3307	2406	19059	104115	2010	
BAUM. AN BEST. GEB.	3074	75	426	993	548	404	209	419	3308	12680	262	
- TOTALABGANG	1260	12	144	470	350	158	73	53	404	4742	89	
BESTAND AM 31.12.1997	1409557	13010	76441	361566	499549	261876	120001	77114	585030	5863202	99276	
RB CHEMNITZ												
BESTAND AM 31.12.1996	833827	11571	55397	242424	305577	136862	51726	30270	228405	3295016	54826	
+ ZUGANG DURCH												
ERR. NEUER GEBÄUDE	14270	488	1501	3742	3925	2192	1442	980	7588	57616	1102	
BAUM. AN BEST. GEB.	2147	246	247	719	453	218	106	158	1265	7700	195	
- TOTALABGANG	1103	13	163	397	296	146	58	30	219	4011	72	
BESTAND AM 31.12.1997	849142	12293	56982	246488	309659	139126	53216	31378	237039	3356322	56051	
DAVON:												
STADTKREISE												
CHEMNITZ	154102	3193	15411	51077	59791	17969	4506	2155	16225	559516	9296	
PLAUEN	41527	702	4292	14970	14354	5440	1122	647	4964	150508	2518	
ZWICKAU	59576	1141	4887	19619	23889	7285	1839	916	6876	219663	3683	
LANDKREISE												
ANNABERG	42875	650	2388	11691	15416	7886	3097	1747	13189	173364	2921	
CHEMNITZER LAND	76661	699	4595	22838	27893	12655	5102	2879	21705	305567	5182	
FREIBERG	70683	822	3965	17659	26101	13061	5477	3598	27304	291604	4822	
VOGTLANDKREIS	105101	1318	5807	28094	37427	19437	7886	5132	38811	430234	7363	
MITTLERER ERZGEBIRGSKREIS	43127	538	1921	10895	15088	8502	3756	2427	18433	180896	2987	
MITTWEIDA	68227	677	2784	18174	24187	13010	5761	3634	27670	284801	4766	
STOLLBERG	44375	329	2443	12385	16486	7642	3174	1916	14449	180017	2943	
AUE-SCHWARZENBERG	70606	1124	4405	19610	24350	12552	5568	2997	22274	284606	4636	
ZWICKAUER LAND	72282	1100	4084	19476	24677	13687	5928	3330	25139	295546	4934	
RB DRESDEN												
BESTAND AM 31.12.1996	831822	8388	61705	228619	301356	137092	57656	37006	280406	3334881	56768	
+ ZUGANG DURCH												
ERR. NEUER GEBÄUDE	19323	735	2233	6172	4865	2538	1629	1151	9206	74847	1490	
BAUM. AN BEST. GEB.	2125	17	618	716	463	120	64	127	1021	7258	175	
- TOTALABGANG	727	8	73	291	215	88	27	25	205	2694	50	
BESTAND AM 31.12.1997	852545	9133	64483	235216	306469	139662	59322	38260	290440	3414305	58382	
DAVON:												
STADTKREISE												
DRESDEN	265164	4985	28400	89707	97111	32993	8347	3621	27449	961846	16609	
GOERLITZ	37704	544	3668	11481	14964	5181	1270	596	4493	140197	2513	
HOYERSWERDA	27825	216	2829	6102	12924	4751	661	342	2599	106196	1699	
LANDKREISE												
BAUTZEN	70611	445	4340	17270	24053	12637	6923	4943	37555	299425	5228	
MEIßSEN	73950	525	3824	19961	26735	13554	5798	3553	27168	304722	5217	
NIEDERSCHLESISCHER												
OBERLAUSITZKREIS	47348	219	2532	8794	17722	9392	5293	3396	25559	206830	3588	
RIESA-GROSSENHAIN	56844	246	3155	14512	20472	10844	4580	3035	23073	236753	4014	
LOEBAU-ZITTAU	75112	491	4671	19776	26169	13727	6396	3882	29417	310265	5431	
SAECHSISCHE SCHWEIZ	75575	607	5330	20679	26887	12931	5659	3482	26451	305912	5170	
WEISSERITZKREIS	52686	420	2143	11716	15682	9746	6848	6131	46675	239075	3659	
KAMENZ	69726	435	3591	15218	23750	13906	7547	5279	40001	303084	5253	

1) OHNE WOHNHEIME.

2 WOHNUNGSBESTAND DEUTSCHLANDS NACH VERWALTUNGSBEZIRKEN
- WOHNUNGEN 1997 NACH DER ZAHL DER RAEUME -

GEGENSTAND DER NACHWEISUNG	WOHNUNGEN IN WOHN- UND NICHTWOHN- GEBÄUDEN 1)										
	ZUSAMMEN	DAVON MIT ... RÄUMEN							RÄUME INS- GESAMT	WOHN- FLÄCHE INS- GESAMT	
		1	2	3	4	5	6	7 ODER MEHR			
								WOH- NUNGEN	RÄUME		
											ANZAHL
										1000 M2	
RB LEIPZIG											
BESTAND AM 31.12.1996	556875	7263	35206	147958	220876	92973	33694	18905	143413	2215495	37899
+ ZUGANG DURCH											
ERR. NEUER GEBÄUDE	13248	598	1667	4215	3313	1847	967	641	5124	49990	1007
BAUM. AN BEST. GEB.	2073	154	540	1206	210	68	-104	-1	66	5474	130
- TOTALABGANG	619	1	43	298	180	47	29	21	161	2271	39
BESTAND AM 31.12.1997	571580	8014	37370	153084	224219	94841	34528	19524	148442	2268697	38997
DAVON:											
STADTKREIS LEIPZIG	277812	5649	22907	80266	117765	38134	9320	3771	28285	1038196	17836
LANDKREISE											
DELITZSCH	42776	196	1979	10798	16439	8036	3313	2015	15275	177637	3073
DOEBELN	38480	293	2393	10403	13944	6616	2872	1959	15075	157451	2633
LEIPZIGER LAND	112060	1138	5393	28473	40666	21988	9027	5375	40888	464997	7917
MULDENTALKREIS	55251	531	2594	12824	19793	10709	5488	3312	25343	235179	4095
TORGAU-OSCHATZ	45201	207	2104	10320	15612	9358	4508	3092	23576	195237	3444
SACHSEN-ANHALT											
INSGESAMT											
BESTAND AM 31.12.1996	1268988	16028	70701	317388	489522	236312	87199	51838	390525	5162961	91072
+ ZUGANG DURCH											
ERR. NEUER GEBÄUDE	20249	538	1784	5304	5072	4358	2115	1078	8271	83057	1709
BAUM. AN BEST. GEB.	3043	7	465	1110	743	330	133	255	2036	11723	263
- TOTALABGANG	1366	22	97	380	521	199	84	63	479	5418	106
BESTAND AM 31.12.1997	1290917	16553	72853	323420	494816	240803	89364	53108	400354	5252336	92938
KREISFREIE STAEDTE ZUSAMMEN											
BESTAND AM 31.12.1996	330915	8374	23593	96854	137690	48372	11350	4682	35183	1242025	20687
+ ZUGANG DURCH											
ERR. NEUER GEBÄUDE	4600	317	615	1583	1027	562	374	122	930	16388	338
BAUM. AN BEST. GEB.	1080	7	373	486	243	16	-47	2	26	3007	72
- TOTALABGANG	511	13	42	163	195	56	22	20	149	1927	36
BESTAND AM 31.12.1997	336084	8685	24539	98760	138765	48894	11655	4786	35990	1259493	21060
LANDKREISE ZUSAMMEN											
BESTAND AM 31.12.1996	938073	7654	47108	220534	351832	187940	75849	47156	355342	3920936	70385
+ ZUGANG DURCH											
ERR. NEUER GEBÄUDE	15649	221	1169	3721	4045	3796	1741	956	7341	66663	1372
BAUM. AN BEST. GEB.	1963	-	92	624	500	314	180	253	2010	8716	191
- TOTALABGANG	855	9	55	217	326	143	62	43	330	3491	70
BESTAND AM 31.12.1997	954833	7868	48314	224660	356051	191909	77709	48322	364364	3992843	71878
RB DESSAU											
BESTAND AM 31.12.1996	260233	3252	13357	63600	104118	47493	18214	10199	76411	1060398	18779
+ ZUGANG DURCH											
ERR. NEUER GEBÄUDE	3639	65	275	1020	906	758	414	201	1574	15147	308
BAUM. AN BEST. GEB.	642	-68	93	240	187	83	58	49	364	2713	59
- TOTALABGANG	287	3	13	72	141	36	11	11	86	1141	22
BESTAND AM 31.12.1997	264227	3247	13712	64787	105068	48300	18675	10438	78264	1077118	19124
DAVON:											
KREISFREIE STADT DESSAU	45934	1496	3254	12658	18829	6395	2328	974	7300	174537	3027
LANDKREISE											
ANHALT-ZERBST	35790	196	1647	7933	13687	7463	3061	1803	13570	151288	2764
BERNBURG	33915	305	1968	9087	13053	6034	2193	1275	9650	136692	2428
BITTERFELD	55540	697	2431	13994	23610	9511	3462	1835	13651	223959	3867
KOETHEN	32454	107	2024	8634	11435	6548	2258	1448	10769	132854	2363
WITTENBERG	60594	446	2388	12481	24454	12349	5373	3103	23324	257788	4675

1) OHNE WOHNHEIME.

2 WOHNUNGSBESTAND DEUTSCHLANDS NACH VERWALTUNGSBEZIRKEN

- WOHNUNGEN 1997 NACH DER ZAHL DER RAEUME -

GEGENSTAND DER NACHWEISUNG	WOHNUNGEN IN WOHN- UND NICHTWOHN- GEBAEUDEN 1)										
	ZUSAMMEN	DAVON MIT ... RAEUMEN								RAEUME INS- GESAMT	WOHN- FLAECHEN INS- GESAMT
		1	2	3	4	5	6	7 ODER MEHR			
								WOH- NUNGEN	RAEUME		
ANZAHL											1000 M2
RB HALLE											
BESTAND AM 31.12.1996	426086	7713	20177	102179	166876	81232	30403	17506	131232	1741918	29657
+ ZUGANG DURCH											
ERR. NEUER GEBAEUDE	6379	220	669	1879	1371	1094	712	434	3346	25767	525
BAUM. AN BEST. GEB.	1140	19	229	438	251	88	13	102	859	4172	91
- TOTALABGANG	461	10	46	143	134	74	32	22	168	1797	35
BESTAND AM 31.12.1997	433144	7942	21029	104353	168364	82340	31096	18020	135269	1770060	30239
DAVON:											
KREISFREIE STADT											
HALLE (SAALE)	149390	4930	9242	38612	65919	23124	5494	2069	15604	567114	9244
LANDKREISE											
BURGENLANDKREIS	70401	397	3896	18174	25862	12993	5582	3497	26473	291089	5210
MANSFELDER LAND	49998	518	2238	12318	18773	10170	3762	2219	16694	207156	3681
MERSEBURG-QUERFURT	63684	874	1906	13989	23380	14473	5765	3297	24739	271867	4646
SAALKREIS	27984	205	947	5308	9522	6883	3227	1892	14252	124140	2255
SANGERHAUSEN	31842	624	1121	7064	11407	6883	2870	1873	14103	135424	2424
WEISSENFELS	39845	394	1679	8888	13501	7814	4396	3173	23404	173270	2779
RB MAGDEBURG											
BESTAND AM 31.12.1996	582669	5063	37167	151609	218528	107587	38582	24133	182882	2360645	42636
+ ZUGANG DURCH											
ERR. NEUER GEBAEUDE	10231	253	840	2405	2795	2506	989	443	3351	42143	876
BAUM. AN BEST. GEB.	1261	56	143	432	305	159	62	104	813	4838	112
- TOTALABGANG	618	9	38	165	246	89	41	30	225	2480	49
BESTAND AM 31.12.1997	593546	5364	38112	154280	221384	110163	39593	24650	186821	2405158	43576
DAVON:											
KREISFREIE STADT											
MAGDEBURG	140760	2259	12043	47490	54017	19375	3833	1743	13086	517842	8789
LANDKREISE											
ASCHERSLEBEN-											
STASSFURTER-LANDKREIS	50840	668	2997	14060	19606	8655	3162	1692	12698	202211	3648
BOERDEKREIS	36549	114	1752	8533	13221	7789	3134	2006	15219	155069	2878
HALBERSTADT	38722	288	2315	10028	14311	7250	2759	1771	13464	158514	2938
JERICHOENER LAND	45358	269	2432	10179	16893	9417	3891	2277	17063	190736	3536
OHRE-KREIS	50657	311	2271	11636	17541	11485	4605	2808	21220	216200	4120
QUEDLINBURG	37213	639	2081	9712	14024	6826	2512	1419	10661	149896	2691
SCHOENEBECK	38142	146	2327	11328	14921	6443	1924	1053	7885	150112	2654
STENDAL	67387	242	4961	13755	25238	14474	5278	3439	26221	282640	5202
WERNIGERODE	43497	248	2866	10078	16466	8425	3324	2090	15750	179897	3269
ALTMARKKREIS SALZWEDEL	44421	180	2067	7481	15146	10024	5171	4352	33554	202041	3850
SCHLESWIG-HOLSTEIN											
INSGESAMT											
BESTAND AM 31.12.1996	1248831	23622	74976	265693	363065	271528	138796	111151	859320	5472649	106151
+ ZUGANG DURCH											
ERR. NEUER GEBAEUDE	18778	350	2106	3530	4539	4829	2267	1157	8746	79801	1692
BAUM. AN BEST. GEB.	2195	105	491	452	253	150	224	520	4168	9717	228
- TOTALABGANG	424	67	53	91	80	65	35	33	266	1567	34
BESTAND AM 31.12.1997	1269381	24011	77520	269584	367777	276442	141252	112795	871968	5560601	108037
KREISFREIE STAEDTE ZUSAMMEN											
BESTAND AM 31.12.1996	318184	7312	22032	93579	108638	53629	20255	12739	97506	1253846	22436
+ ZUGANG DURCH											
ERR. NEUER GEBAEUDE	2996	48	735	650	814	486	192	71	513	10819	213
BAUM. AN BEST. GEB.	403	9	148	67	48	4	48	79	620	1626	37
- TOTALABGANG	54	2	10	16	10	7	5	4	33	208	5
BESTAND AM 31.12.1997	321529	7367	22905	94280	109490	54112	20490	12885	98606	1266083	22682
DAVON:											
FLENSBURG	45556	730	2829	12701	16018	8176	2988	2114	16321	183692	3332
KIEL	126821	3462	9013	41330	42645	19204	7061	4106	31375	485819	8677
LUEBECK	109499	2588	8928	30029	37508	18906	7075	4465	34191	431734	7674
NEUMUENSTER	39653	587	2135	10220	13319	7826	3366	2200	16719	164838	2999

1) OHNE WOHNHEIME.

2 WOHNUNGSBESTAND DEUTSCHLANDS NACH VERWALTUNGSBEZIRKEN

- WOHNUNGEN 1997 NACH DER ZAHL DER RAEUME -

GEGENSTAND DER NACHWEISUNG	WOHNUNGEN IN WOHN- UND NICHTWOHNUNGSBÄUEN 1)										RAEUME INS- GESAMT	WOHN- FLÄCHE INS- GESAMT 1000 M2
	ZUSAMMEN	DAVON MIT ... RAEUMEN										
		1	2	3	4	5	6	7 ODER MEHR				
								WOH- NUNGEN	RAEUME			
ANZAHL												
LANDKREISE ZUSAMMEN												
BESTAND AM 31.12.1996	930647	16310	52944	172114	254427	217899	118541	98412	761814	4218803	83715	
+ ZUGANG DURCH												
ERR. NEUER GEBÄUDE	15782	302	1371	2880	3725	4343	2075	1086	8233	68982	1479	
BAUM. AN BEST. GEB.	1792	96	343	385	205	146	176	441	3548	8091	191	
- TOTALABGANG	370	65	43	75	70	58	30	29	233	1359	30	
BESTAND AM 31.12.1997	947852	16644	54615	175304	258287	222330	120762	99910	773362	4294518	85355	
DAVON:												
DITHMARSCHEN	61615	731	3187	11042	16362	14852	8300	7141	55342	285081	5783	
HERZOGTUM LAUENBURG	74145	686	3392	14384	20565	17688	9534	7896	61133	339659	6681	
NORDFRIESLAND	80766	2539	5901	14643	19382	18298	9883	10120	79345	365931	7440	
OSTHOLSTEIN	98884	3505	9375	21086	25146	19319	10638	9815	77204	423724	8306	
PINNEBERG	129467	2690	8052	26149	38537	29707	14729	9603	73308	561606	10972	
PLOEN	56353	1085	3595	10054	14339	13014	7473	6793	52681	258382	5069	
RENSBURG-ECKERNFÖRDE	112440	1150	5179	19544	30720	27312	15593	12942	99697	522835	10311	
SCHLESWIG-FLENSBURG	80119	971	3127	13328	20484	20311	11382	10516	81805	380797	7689	
SEGEBERG	102118	1346	5359	17789	29181	24561	13802	10078	77540	465312	9333	
STEINBURG	58998	544	2621	11339	16982	14053	7524	5935	45619	268759	5268	
STORMARN	92949	1397	4827	15946	26589	23215	11904	9071	69688	422432	8504	
THUERINGEN												
INSGESAMT												
BESTAND AM 31.12.1996	1114333	19163	68287	267630	381814	213412	96965	67062	508216	4642949	82472	
+ ZUGANG DURCH												
ERR. NEUER GEBÄUDE	18532	585	1550	3981	4585	3383	2228	2220	17539	81790	1591	
BAUM. AN BEST. GEB.	3604	192	842	1034	657	278	168	433	3600	13604	302	
- TOTALABGANG	1294	17	211	371	344	178	82	91	716	5026	93	
BESTAND AM 31.12.1997	1135186	19933	70469	272274	386712	216895	99279	69624	528640	4733330	84272	
KREISFREIE STÄDTE ZUSAMMEN												
BESTAND AM 31.12.1996	272113	10277	29012	69418	99552	42739	14213	6902	51768	1025504	17595	
+ ZUGANG DURCH												
ERR. NEUER GEBÄUDE	5231	375	709	1502	1411	582	354	298	2325	19302	388	
BAUM. AN BEST. GEB.	1222	156	506	483	157	-37	-52	9	81	2829	74	
- TOTALABGANG	208	6	15	90	49	26	8	14	112	792	15	
BESTAND AM 31.12.1997	278358	10802	30212	71313	101071	43258	14507	7195	54062	1046843	18042	
DAVON:												
ERFURT	107943	4835	13506	31736	37082	13588	4771	2425	18411	390360	6949	
GERA	63245	1768	7309	17084	24165	10016	1936	967	7294	233288	3984	
JENA	50031	1816	4744	9113	18140	9934	4391	1893	14012	201231	3281	
SÜHL	25500	852	1521	4910	11849	4256	1360	752	5639	101099	1628	
WEIMAR	31639	1531	3132	8470	9835	5464	2049	1158	8706	120865	2200	
LANDKREISE ZUSAMMEN												
BESTAND AM 31.12.1996	842220	8886	39275	198212	282262	170673	82752	60160	456448	3617445	64877	
+ ZUGANG DURCH												
ERR. NEUER GEBÄUDE	13301	210	841	2479	3174	2801	1874	1922	15214	62488	1203	
BAUM. AN BEST. GEB.	2382	36	336	551	500	315	220	424	3519	10775	228	
- TOTALABGANG	1086	11	196	281	295	152	74	77	604	4234	78	
BESTAND AM 31.12.1997	856828	9131	40257	200961	285641	173637	84772	62429	474578	3686487	66230	
DAVON:												
ALTENBURGER LAND	59757	236	3387	19554	20286	10025	3965	2304	17584	238315	4139	
EICHSFELD	43604	267	1783	9920	12690	9221	5130	4593	34773	196011	3649	
GOTHA	68505	484	3743	16263	23270	14445	6355	3945	29737	289931	5165	
GREIZ	59482	397	3271	15683	20441	11280	5147	3263	24789	247823	4371	
HILDBURGHAUSEN	30162	134	905	5432	8745	6701	4290	3955	30326	142791	2633	
SAALE-HOLZLAND-KREIS	40140	645	1619	8621	13453	8789	4228	2785	21269	174140	3173	
ILM-KREIS	56813	603	3029	12689	20024	11442	5340	3686	28198	242272	4172	
KYFFHAUSEN-KREIS	41860	285	1919	9290	13592	8943	4638	3193	24128	183032	3376	
NORDHAUSEN	44488	788	2006	10152	16329	8643	3690	2880	21947	187874	3367	
SAALE-ORLA-KREIS	44019	463	1702	9466	14320	9739	4887	3442	26335	193897	3506	
SCHMALKALDEN-MEININGEN	63383	422	2774	13309	22189	13141	6689	4859	36645	277137	5057	
SAALFELD-RUDOLSTADT	61793	1762	2822	15076	20918	11614	5493	4108	31344	258678	4534	
SOEMMERDA	34586	485	1583	7099	10944	7445	4070	2960	22433	152802	2771	
SÖNNEBERG	31938	203	1522	7956	10971	6350	2886	2050	15576	135641	2387	
UNSTRUT-HAINICH-KREIS	52674	624	2667	11481	16974	10741	5606	4581	34993	230631	4203	
WARTBURG-KREIS	84805	985	3829	20062	28183	16803	8127	6816	51688	366026	6619	
WEIMARER LAND	38819	348	1696	8908	12312	8315	4231	3009	22813	169486	3108	

1) OHNE WOHNHEIME.

2 WOHNUNGSBESTAND DEUTSCHLANDS NACH VERWALTUNGSBEZIRKEN

- WOHNUNGEN 1997 NACH DER ZAHL DER RAEUME -

GEGENSTAND DER NACHWEISUNG	WOHNUNGEN IN WOHN- UND NICHTWOHNGEBAEUDEN 1)											RAEUME INS- GESAMT	WOHN- FLAECHEN INS- GESAMT
	ZUSAMMEN	DAVON MIT ... RAEUMEN						7 ODER MEHR					
		1	2	3	4	5	6	7 ODER MEHR					
								7 ODER MEHR					
								WOH- NUNGEN	RAEUME				
ANZAHL												1000 M2	

NACHRICHTLICH:
BERLIN-OST

INSGESAMT

BESTAND AM 31.12.1996	662381	2535	102028	235009	218585	83278	15714	5232	38979	2335611	42432
+ ZUGANG DURCH											
ERR. NEUER GEBAEUDE	22986	181	1362	8915	8182	3138	952	256	1932	85712	1721
BAUM. AN BEST. GEB.	839	162	-276	457	247	176	20	53	420	3389	94
- TOTALABGANG	232	15	75	65	42	23	6	6	47	726	18
BESTAND AM 31.12.1997	685974	2863	103039	244316	226972	86569	16680	5535	41284	2423986	44230

BERLIN-WEST

INSGESAMT

BESTAND AM 31.12.1996	1130062	22113	155871	422665	327148	133294	43231	25740	198241	4034539	80876
+ ZUGANG DURCH											
ERR. NEUER GEBAEUDE	7857	48	418	3040	2911	1007	293	140	1062	29503	586
BAUM. AN BEST. GEB.	1295	-4	-147	547	553	166	84	96	782	5671	136
- TOTALABGANG	414	30	59	97	121	49	22	36	266	1566	28
BESTAND AM 31.12.1997	1138800	22127	156083	426155	330491	134418	43586	25940	199819	4068147	81570

1) OHNE WOHNHEIME.

3 BESTAND AN WOHNGEBAEUDEN IN DEUTSCHLAND NACH VERWALTUNGSBEZIRKEN
- WOHNGEBAEUDE 1997 NACH GEBAEUDEARTEN -

GEGENSTAND DER NACHWEISUNG	WOHN-GEBAUDE 1)											
	ZUSAMMEN			DAVON								
				MIT 1 WOHNUNG		MIT 2 WOHNUNGEN			MIT 3 ODER MEHR WOHNUNGEN			
	GEBAEUDE	WOHN- FLAECHE	WOHNUNGEN	GEBAEUDE/ WOHNUNGEN	WOHN- FLAECHE	GEBAEUDE	WOHN- FLAECHE	WOHNUNGEN	GEBAEUDE	WOHN- FLAECHE	WOHNUNGEN	
	ANZAHL	1000 M2		ANZAHL	1000 M2	ANZAHL	1000 M2		ANZAHL	1000 M2	ANZAHL	
BADEN-WUERTEMBERG												
INSGESAMT												
BESTAND AM 31.12.1996	2064041	390223	4369700	1177104	141976	519185	93375	1038370	367752	154872	2154226	
+ ZUGANG DURCH												
ERR. NEUER GEBAEUDE	23961	5367	58027	14569	2030	4724	953	9448	4668	2386	34010	
BAUM. AN BEST. GEB.	940	944	7374	-1672	-47	1131	413	2262	1481	578	6784	
- TOTALABGANG	1687	260	3138	1025	108	408	64	816	254	88	1297	
BESTAND AM 31.12.1997	2087270	396293	4432214	1188976	143851	524632	94676	1049264	373662	157767	2193974	
STADTKREISE ZUSAMMEN												
BESTAND AM 31.12.1996	248742	69289	905867	95565	11487	49362	8724	98724	103815	49078	711578	
+ ZUGANG DURCH												
ERR. NEUER GEBAEUDE	1604	547	7184	719	101	239	50	478	646	396	5987	
BAUM. AN BEST. GEB.	54	98	866	-73	3	40	18	80	87	76	859	
- TOTALABGANG	199	33	423	109	11	44	7	88	46	15	226	
BESTAND AM 31.12.1997	250200	69900	913491	96102	11579	49597	8786	99194	104501	49536	718195	
LANDKREISE ZUSAMMEN												
BESTAND AM 31.12.1996	1815299	320934	3463833	1081539	130489	469823	84651	939646	263937	105794	1442648	
+ ZUGANG DURCH												
ERR. NEUER GEBAEUDE	22357	4820	50843	13850	1929	4485	902	8970	4022	1990	28023	
BAUM. AN BEST. GEB.	886	846	6508	-1599	-50	1091	394	2182	1394	501	5925	
- TOTALABGANG	1488	227	2715	916	97	364	57	728	208	73	1071	
BESTAND AM 31.12.1997	1837070	326392	3518723	1092874	132272	475035	85890	950070	269161	108232	1475779	
RB STUTTGART												
BESTAND AM 31.12.1996	756480	143341	1647433	415858	49339	194106	33934	388212	146516	60068	843363	
+ ZUGANG DURCH												
ERR. NEUER GEBAEUDE	8350	1882	20747	5232	719	1456	294	2912	1662	870	12603	
BAUM. AN BEST. GEB.	224	263	1940	-467	-6	312	122	624	379	148	1783	
- TOTALABGANG	723	115	1442	396	41	193	30	386	134	44	660	
BESTAND AM 31.12.1997	764322	145371	1668660	420220	50011	195681	34319	391362	148421	61041	857078	
DAVON:												
REGION												
MITTLERER NECKAR												
STADTKREIS												
STUTTGART	69522	20399	277376	19968	2354	13247	2292	26494	36307	15754	230914	
LANDKREISE												
BOEBLINGEN	68337	13250	150392	38936	4647	17492	3045	34984	11909	5557	76472	
ESSLINGEN	98891	18556	216909	53516	6189	24963	4287	49926	20412	8080	113467	
GOEPPINGEN	54244	9508	106728	29509	3469	16553	2846	33106	8182	3194	44113	
LUDWIGSBURG	95170	18278	212520	52090	6069	23389	3978	46778	19691	8231	113652	
REMS-MURR-KREIS	80259	15061	173391	40792	4839	22552	3904	45104	16915	6318	87495	
REGION												
FRANKEN												
STADTKREIS												
HEILBRONN	20167	4406	54123	9614	1126	4646	778	9292	5907	2501	35217	
LANDKREISE												
HEILBRONN	75406	12164	126430	49264	5886	18626	3342	37252	7516	2937	39914	
HOHENLOHEKREIS	24748	4084	41351	16575	2046	5823	1083	11646	2350	955	13130	
SCHWABISCH HALL	42579	7123	72604	27591	3418	10482	1918	20964	4506	1787	24049	
MAIN-TAUBER-KREIS	32799	5397	54253	20886	2602	8778	1618	17556	3135	1177	15811	
REGION												
OSTWUERTEMBERG												
LANDKREISE												
HEIDENHEIM	32122	5246	57181	20557	2394	8005	1405	16010	3560	1447	20614	
OSTALBKREIS	70078	11899	125402	40922	4972	21125	3825	42250	8031	3102	42230	

1) OHNE WOHNHEIME.

3 BESTAND AN WOHNGEBAEUDEN IN DEUTSCHLAND NACH VERWALTUNGSBEZIRKEN

- WOHNGEBAEUDE 1997 NACH GEBAEUDEARTEN -

GEGENSTAND DER NACHWEISUNG	WOHNGEBAEUDE 1)										
	ZUSAMMEN			DAVON							
				MIT 1 WOHNUNG		MIT 2 WOHNUNGEN			MIT 3 ODER MEHR WOHNUNGEN		
	GEBAEUDE	WOHN- FLAECH	WOHNUNGEN	GEBAEUDE/ WOHNUNGEN	WOHN- FLAECH	GEBAEUDE	WOHN- FLAECH	WOHNUNGEN	GEBAEUDE	WOHN- FLAECH	WOHNUNGEN
	ANZAHL	1000 M2	ANZAHL	1000 M2	ANZAHL	1000 M2	ANZAHL	1000 M2	ANZAHL	1000 M2	ANZAHL
RB KARLSRUHE											
BESTAND AM 31.12.1996	516265	102851	1161697	281846	34564	135284	24500	270568	99135	43788	609283
+ ZUGANG DURCH											
ERR. NEUER GEBAEUDE	5492	1268	13747	3255	459	1060	219	2120	1177	590	8372
BAUM. AN BEST. GEB.	215	230	1700	-347	-7	189	87	378	373	150	1669
- TOTALABGANG	359	50	598	254	26	64	10	128	41	14	216
BESTAND AM 31.12.1997	521611	104299	1176537	284500	34990	136469	24796	272938	100642	44513	619099
DAVON:											
REGION											
MITTLERER OBERRHEIN											
STADTKREISE											
BADEN-BADEN	10089	2494	28256	4035	533	2674	500	5348	3380	1461	18873
KARLSRUHE	37100	10674	134525	15862	1959	6887	1230	13774	14351	7484	104889
LANDKREISE											
KARLSRUHE	96419	16454	168065	59247	7353	25932	4722	51864	11240	4378	56954
RASTATT	47143	8766	92379	25093	3131	14909	2768	29818	7141	2867	37468
REGION											
UNTERER NECKAR											
STADTKREISE											
HEIDELBERG	18164	5071	64798	6887	851	3704	677	7408	7573	3544	50503
MANNHEIM	38114	11500	157315	14865	1725	7040	1243	14080	16209	8532	128370
LANDKREISE											
NECKAR-ODENWALD-KREIS	36965	5918	58091	24061	2981	10098	1898	20196	2806	1039	13834
RHEIN-NECKAR-KREIS	113399	21108	225282	62559	7840	32189	5863	64378	18651	7405	98345
REGION											
NORDSCHWARZWALD											
STADTKREIS											
PFORZHEIM	16451	4301	55152	7513	915	3228	564	6456	5710	2823	41183
LANDKREISE											
CALW	33831	5911	64786	19269	2300	9433	1706	18866	5129	1905	26651
ENZKREIS	46885	7500	78643	29203	3467	12968	2284	25936	4714	1749	23504
FREUDENSTADT	27051	4602	49245	15906	1935	7407	1340	14814	3738	1326	18525
RB FREIBURG											
BESTAND AM 31.12.1996	407186	78951	867672	226091	27871	106738	19709	213476	74357	31371	428105
+ ZUGANG DURCH											
ERR. NEUER GEBAEUDE	5016	1162	12580	2853	401	1145	229	2290	1018	532	7437
BAUM. AN BEST. GEB.	294	263	2071	-444	-20	295	109	590	443	174	1925
- TOTALABGANG	281	45	520	163	19	80	13	160	38	14	197
BESTAND AM 31.12.1997	412213	80331	881801	228335	28233	108098	20035	216196	75780	32062	437270
DAVON:											
REGION											
SUEDLICHER OBERRHEIN											
STADTKREIS											
FREIBURG I. BREISGAU	22837	6883	89899	8618	1069	4579	864	9158	9640	4951	72123
LANDKREISE											
BREISGAU-HOCHSCHWARZWALD	46593	8803	93123	26211	3292	12264	2291	24528	8118	3220	42384
EMMENDINGEN	29731	5656	59971	15744	1946	8684	1611	17368	5303	2098	26859
ORTENAU-KREIS	85180	15758	163773	47172	5925	25324	4787	50648	12684	5046	65953
REGION											
SCHWARZWALD-BAAH-HEUBERG											
LANDKREISE											
ROTTWEIL	34306	5467	56807	21750	2565	8808	1594	17616	3748	1307	17441
SCHWARZWALD-BAAH-KREIS	40703	7916	89078	21360	2609	11459	2058	22918	7884	3249	44800
TUTTLINGEN	31649	5085	52630	21145	2534	7167	1293	14334	3337	1258	17151
REGION											
HOCHRHEIN-BODENSEE											
LANDKREISE											
KONSTANZ	47202	10069	116732	25196	3114	10994	2017	21988	11012	4938	69548
LOERRACH	40504	8169	91858	22587	2777	9651	1757	19302	8266	3635	49969
WALDSHUT	33508	6525	67930	18552	2402	9168	1762	18336	5788	2361	31042

1) OHNE WOHNHEIME.

3 BESTAND AN WOHNGEBAEUDEN IN DEUTSCHLAND NACH VERWALTUNGSBEZIRKEN
- WOHNGEBAEUDE 1997 NACH GEBAEUDEARTEN -

GEGENSTAND DER NACHWEISUNG	WOHNGEBAEUDE 1)										
	ZUSAMMEN			DAVON							
				MIT 1 WOHNUNG		MIT 2 WOHNUNGEN			MIT 3 ODER MEHR WOHNUNGEN		
	GEBAEUDE	WOHN- FLAECHE	WOHNUNGEN	GEBAEUDE/ WOHNUNGEN	WOHN- FLAECHE	GEBAEUDE	WOHN- FLAECHE	WOHNUNGEN	GEBAEUDE	WOHN- FLAECHE	WOHNUNGEN
	ANZAHL	1000 M2	ANZAHL	1000 M2	ANZAHL	1000 M2	ANZAHL	1000 M2	ANZAHL	1000 M2	ANZAHL
RB TUEBINGEN											
BESTAND AM 31.12.1996	384110	65080	692898	253309	30202	83057	15232	166114	47744	19646	273475
+ ZUGANG DURCH											
ERR. NEUER GEBAEUDE	5103	1056	10953	3229	451	1063	211	2126	811	394	5598
BAUM. AN BEST. GEB.	207	187	1663	-414	-14	335	94	670	286	107	1407
- TOTALABGANG	324	51	578	212	23	71	12	142	41	16	224
BESTAND AM 31.12.1997	389124	66293	705216	255921	30617	84384	15525	168768	48819	20151	280527
DAVON:											
REGION											
NECKAR-ALB											
LANDKREISE											
REUTLINGEN	61864	10279	112981	40321	4569	13667	2429	27334	7876	3280	45326
TUEBINGEN	41384	7464	84336	24724	2902	10022	1828	20044	6638	2734	39568
ZOLLERNALBKREIS	52513	7575	77087	40329	4637	8752	1560	17504	3432	1379	19254
REGION											
DONAU-ILLER											
STADTKREIS											
ULM	17756	4171	52047	8740	1047	3592	637	7184	5424	2487	36123
LANDKREISE											
ALB-DONAU-KREIS	44941	7054	69373	30799	3759	10670	1992	21340	3472	1302	17234
BIBERACH	45116	7177	70028	32683	4012	8932	1710	17864	3501	1455	19481
REGION											
BODENSEE-OBERSCHWABEN											
LANDKREISE											
BODENSEEEKREIS	39205	7763	85846	21926	2748	9433	1732	18866	7846	3283	45054
RAVENSBURG	54876	9737	102508	34683	4301	12555	2350	25110	7638	3086	42715
SIGMARINGEN	31469	5072	51010	21716	2642	6761	1287	13522	2992	1143	15772
BAYERN											
INSGESAMT											
BESTAND AM 31.12.1996	2545008	466849	5167040	1670733	208399	534390	96677	1068780	339885	161773	2427527
+ ZUGANG DURCH											
ERR. NEUER GEBAEUDE	34675	6958	69307	25205	3562	5573	1159	11146	3897	2239	32956
BAUM. AN BEST. GEB.	584	824	6814	-3006	-216	2396	600	4792	1194	440	5028
- TOTALABGANG	1986	293	3081	1531	182	305	47	610	150	64	940
BESTAND AM 31.12.1997	2578432	474469	5241486	1691491	211575	542048	98388	1084096	344893	164508	2465899
KREISFREIE STAEDTE ZUSAMMEN											
BESTAND AM 31.12.1996	461475	127736	1752935	237742	28137	70603	11965	141206	153130	87634	1373987
+ ZUGANG DURCH											
ERR. NEUER GEBAEUDE	3767	1051	13789	2399	306	319	65	638	1049	680	10752
BAUM. AN BEST. GEB.	52	117	1142	-171	-2	95	29	190	128	90	1123
- TOTALABGANG	552	85	1213	315	30	145	18	290	92	38	608
BESTAND AM 31.12.1997	464893	128948	1767991	239739	28422	70872	12041	141744	154282	88485	1386508
LANDKREISE ZUSAMMEN											
BESTAND AM 31.12.1996	2083533	339113	3414105	1432991	180262	463787	84712	927574	186755	74139	1053540
+ ZUGANG DURCH											
ERR. NEUER GEBAEUDE	30908	5907	55518	22806	3255	5254	1094	10508	2848	1559	22204
BAUM. AN BEST. GEB.	532	707	5672	-2835	-214	2301	571	4602	1066	350	3905
- TOTALABGANG	1434	207	1868	1216	152	160	30	320	58	26	332
BESTAND AM 31.12.1997	2113539	345521	3473495	1451752	183153	471176	86347	942352	190611	76023	1079391
RB OBERBAYERN											
BESTAND AM 31.12.1996	721499	151950	1793307	462793	58911	134910	24571	269820	123796	68468	1060694
+ ZUGANG DURCH											
ERR. NEUER GEBAEUDE	9608	2071	22314	6601	921	1536	319	3072	1471	831	12641
BAUM. AN BEST. GEB.	129	218	1960	-755	-57	582	146	1164	302	129	1551
- TOTALABGANG	827	115	1274	595	67	160	21	320	72	28	359
BESTAND AM 31.12.1997	730560	154253	1817645	468131	59720	136865	25016	273730	125564	69518	1075784

1) OHNE WOHNHEIME.

3 BESTAND AN WOHNGBAEUDEN IN DEUTSCHLAND NACH VERWALTUNGSBEZIRKEN

- WOHNGBAEUDE 1997 NACH GEBAEUDEARTEN -

GEGENSTAND DER NACHWEISUNG	WOHNGBAEUDE 1)										
	ZUSAMMEN			DAVON							
				MIT 1 WOHNUNG		MIT 2 WOHNUNGEN			MIT 3 ODER MEHR WOHNUNGEN		
	GEBAEUDE	WOHN- FLAECHE	WOHNUNGEN	GEBAEUDE/ WOHNUNGEN	WOHN- FLAECHE	GEBAEUDE	WOHN- FLAECHE	WOHNUNGEN	GEBAEUDE	WOHN- FLAECHE	WOHNUNGEN
	ANZAHL	1000 M2	ANZAHL	1000 M2	ANZAHL	1000 M2	ANZAHL	1000 M2	ANZAHL	1000 M2	ANZAHL
DAVON:											
KREISFREIE STAEDTE											
INGOLSTADT	21404	4124	49547	14087	1676	3763	668	7526	3554	1781	27934
MUENCHEN	123478	45568	677500	57155	6735	14853	2470	29706	51470	36363	590639
ROSENHEIM	8725	2134	28317	4539	547	1592	269	3184	2594	1318	20594
LANDKREISE											
ALTOETTING	25006	4369	44122	17999	2367	4727	863	9454	2280	1138	16669
BAD TOLZ-WOLFRATSHAUSEN	22581	4312	45969	13814	1818	5195	987	10390	3572	1508	21765
BERCHTESGADENER LAND	19960	3928	45482	11370	1464	4671	846	9342	3919	1619	24770
DACHAU	25497	4542	49167	16239	2053	5939	1067	11878	3318	1423	21050
EBERSBERG	24732	4348	44894	17549	2262	4665	837	9330	2518	1248	18015
EICHSTAETT	30362	4537	40700	23428	3034	5713	1091	11426	1221	412	5846
ERDING	23572	4045	38339	16809	2273	4837	926	9674	1926	847	11856
FREISING	30453	5427	56419	20986	2729	6093	1129	12186	3374	1569	23247
FUERSTENFELDBRUCK	39589	7333	81312	28004	3426	6306	1110	12612	5279	2798	40696
GARMISCH-PARTENKIRCHEN	17642	3525	42357	8560	1070	4231	762	8462	4851	1694	25335
LANDSBERG AM LECH	24135	3878	38652	17398	2148	4871	923	9742	1866	807	11512
MIESBACH	18795	3580	38345	10943	1472	4462	824	8924	3390	1283	18478
MUEHLDORF AM INN	25433	4297	42275	18777	2471	4517	847	9034	2139	979	14464
MUENCHEN	53490	10939	121010	37164	4782	8592	1564	17184	7734	4593	66662
NEUBURG-SCHROBENHAUSEN	22939	3492	33902	17342	2155	4304	797	8608	1293	539	7952
PFAFFENHOFEN A.D.ILM	27270	4239	39217	20337	2618	5347	1032	10694	1586	589	8186
ROSENHEIM	49885	8793	87511	32206	4317	11401	2126	22802	6278	2351	32503
STARNBERG	27296	4887	50318	18589	2401	5153	973	10306	3554	1513	21423
TRAUNSTEIN	39731	7140	71715	25952	3537	9075	1729	18150	4704	1875	27613
WEILHEIM-SCHONGAU	28585	4815	50575	18884	2367	6558	1177	13116	3143	1271	18575
RB NIEDERBAYERN											
BESTAND AM 31.12.1996	294601	47161	459729	214829	27658	58451	10857	116902	21321	8647	127998
+ ZUGANG DURCH											
ERR. NEUER GEBAEUDE	4707	869	7416	3639	547	769	167	1538	299	156	2239
BAUM. AN BEST. GEB.	43	85	667	-385	-28	319	79	638	109	35	414
- TOTALABGANG	347	54	485	301	41	32	6	64	14	7	120
BESTAND AM 31.12.1997	299004	48062	467327	217782	28136	59507	11096	119014	21715	8830	130531
DAVON:											
KREISFREIE STAEDTE											
LANDSHUT	10942	2423	29756	6703	814	1773	315	3546	2466	1294	19507
PASSAU	8718	1973	24719	4749	594	1834	333	3668	2135	1046	16302
STRAUBING	8890	1757	21159	5605	679	1322	227	2644	1963	851	12910
LANDKREISE											
DEGGENDORF	29012	4669	46034	20746	2650	5997	1104	11994	2269	915	13294
DINGOLFING-LANDAU	25113	3673	32660	20650	2666	3642	683	7284	821	323	4726
FREYUNG-GRAFENAU	22219	3333	32599	15146	1885	5784	1035	11568	1289	413	5885
KELHEIM	28618	4557	42351	21302	2811	5456	1049	10912	1860	697	10137
LANDSHUT	37054	5684	51184	28608	3738	6841	1309	13682	1605	637	8894
PASSAU	47271	7547	71567	33788	4455	10504	1989	21008	2979	1104	16771
REGEN	21666	3450	34905	13730	1718	6041	1095	12082	1895	638	9093
ROTTAL-INN	32994	5138	46008	25966	3467	5474	1049	10948	1554	621	9094
STRAUBING-BOGEN	26507	3859	34385	20789	2658	4839	909	9678	879	292	3918
RB OBERPFALZ											
BESTAND AM 31.12.1996	249565	41462	434640	162463	20206	61569	11116	123138	25533	10140	149039
+ ZUGANG DURCH											
ERR. NEUER GEBAEUDE	3952	724	6673	2964	422	655	135	1310	333	167	2399
BAUM. AN BEST. GEB.	41	73	423	-370	-30	321	75	642	90	28	151
- TOTALABGANG	224	31	305	187	21	23	4	46	14	6	72
BESTAND AM 31.12.1997	253334	42229	441499	164870	20576	62522	11322	125044	25942	10332	151585
DAVON:											
KREISFREIE STAEDTE											
AMBERG	8003	1677	20297	4330	516	1581	280	3162	2092	881	12805
REGENSBURG	17954	4896	68230	8120	987	2927	493	5854	6907	3416	54256
WEIDEN I.D. OBERPFALZ	8137	1755	21467	3903	491	1943	332	3886	2291	931	13678
LANDKREISE											
AMBERG-SULZBACH	26155	4171	40931	16745	2110	7431	1358	14862	1979	704	9324
CHAM	35253	5294	51378	23995	2946	9199	1699	18398	2059	649	8985
NEUMARKT I.D. OBERPFALZ	31908	4964	45407	24584	3199	5896	1130	11792	1428	636	9031
NEUSTADT A.D. WALDNAAB	25296	3948	39505	15696	1952	7686	1382	15372	1914	614	8437
REGENSBURG	44338	6948	66418	31628	4045	9698	1790	19396	3012	1112	15394
SCHWANDORF	36181	5486	54949	23374	2842	10373	1867	20746	2434	778	10829
TIRSCHENREUTH	20109	3090	32917	12495	1489	5788	990	11576	1826	611	8846

1) OHNE WOHNHEIME.

3 BESTAND AN WOHNGEBAEUDEN IN DEUTSCHLAND NACH VERWALTUNGSBEZIRKEN
- WOHNGEBAEUDE 1997 NACH GEBAEUDEARTEN -

GEGENSTAND DER NACHWEISUNG	WOHNGEBAEUDE 1)										
	ZUSAMMEN			DAVON							
				MIT 1 WOHNUNG		MIT 2 WOHNUNGEN			MIT 3 ODER MEHR WOHNUNGEN		
	GEBAEUDE	WOHN- FLAECHE	WOHNUNGEN	GEBAEUDE/ WOHNUNGEN	WOHN- FLAECHE	GEBAEUDE	WOHN- FLAECHE	WOHNUNGEN	GEBAEUDE	WOHN- FLAECHE	WOHNUNGEN
	ANZAHL	1000 M2		ANZAHL	1000 M2	ANZAHL	1000 M2		ANZAHL	1000 M2	ANZAHL
RB OBERFRANKEN											
BESTAND AM 31.12.1996	261479	44081	474438	162270	19959	65258	11537	130516	33951	12585	181652
+ ZUGANG DURCH											
ERR. NEUER GEBAEUDE	2832	510	4919	2175	295	394	79	788	263	136	1956
BAUM. AN BEST. GEB.	83	90	726	-328	-24	285	72	570	126	41	484
- TOTALABGANG	95	15	199	65	7	17	3	34	13	5	100
BESTAND AM 31.12.1997	264299	44666	479884	164052	20223	65920	11686	131840	34327	12757	183992
DAVON:											
KREISFREIE STAEDTE											
BAMBERG	11278	2657	34111	4734	567	2400	406	4800	4144	1684	24577
BAYREUTH	11897	2821	36256	6342	783	1996	351	3992	3559	1687	25922
COBURG	8673	1778	21569	4702	569	1775	300	3550	2196	908	13317
HOF	9046	2028	25790	4445	527	1596	269	3192	3005	1232	18153
LANDKREISE											
BAMBERG	34731	5539	52814	22929	2914	9025	1706	18050	2777	919	11835
BAYREUTH	27910	4366	43402	18451	2328	7130	1281	14260	2329	757	10691
COBURG	22476	3749	38283	14395	1837	5777	1054	11554	2304	858	12334
FORCHHEIM	27561	4457	43332	18284	2328	6840	1286	13680	2437	843	11368
HOF	29960	4527	50234	18413	2119	8258	1358	16516	3289	1050	15305
KRONACH	20909	3182	31419	13648	1695	5889	1055	11778	1372	432	5993
KULMBACH	19986	3191	33133	12640	1557	5286	929	10572	2060	705	9921
LICHTENFELS	18243	2869	28487	12303	1538	4473	811	8946	1467	520	7238
MUNSDIEDEL											
IM FICHTELGEBIRGE	21629	3502	41054	12766	1461	5475	880	10950	3388	1161	17338
RB MITTELFRANKEN											
BESTAND AM 31.12.1996	334102	64300	734494	216902	26583	63519	11318	127038	53681	26399	390554
+ ZUGANG DURCH											
ERR. NEUER GEBAEUDE	4046	827	8600	3081	417	528	108	1056	437	302	4463
BAUM. AN BEST. GEB.	72	104	911	-393	-30	338	79	676	127	56	628
- TOTALABGANG	146	20	201	116	13	22	4	44	8	3	41
BESTAND AM 31.12.1997	338074	65212	743804	219474	26957	64363	11501	128726	54237	26754	395604
DAVON:											
KREISFREIE STAEDTE											
ANSBACH	8449	1685	19498	4535	538	1855	315	3710	2059	832	11253
ERLANGEN	15930	3863	50265	9087	1126	2479	429	4958	4364	2309	36220
FUERTH	15961	4203	54342	8686	1004	2318	395	4636	4957	2804	41020
NUERNBERG	64114	18022	246764	34173	3946	7463	1234	14926	22478	12843	197665
SCHWABACH	8394	1519	17244	5416	643	1571	271	3142	1407	605	8686
LANDKREISE											
ANSBACH	46262	7059	66439	33488	4244	9883	1843	19766	2891	972	13185
ERLANGEN-HOECHSTADT	31514	5133	49988	12644	2750	7105	1328	14210	2765	1056	14134
FUERTH	26100	4463	47225	16946	2069	5876	1039	11752	3278	1355	18527
NEUSTADT A.D. AISCH-											
BAD WINDSHEIM	26062	4056	38275	18787	2396	5518	1023	11036	1757	637	8452
NUERNBERGER LAND	40219	6517	68712	27539	3344	8557	1484	17114	4123	1688	24059
ROTH	31365	4866	47013	22979	2866	6302	1138	12604	2084	862	11430
WEISSENBURG-GUNZENHAUSEN	23704	3825	38039	16194	2030	5436	1003	10872	2074	791	10973
RB UNTERFRANKEN											
BESTAND AM 31.12.1996	304950	51347	537803	191325	23426	80535	14729	161070	33090	13193	185408
+ ZUGANG DURCH											
ERR. NEUER GEBAEUDE	3758	781	7776	2427	343	835	173	1670	496	266	3679
BAUM. AN BEST. GEB.	96	106	802	-322	-20	240	69	480	178	57	644
- TOTALABGANG	84	13	131	66	7	13	2	26	5	3	39
BESTAND AM 31.12.1997	308720	52221	546250	193365	23741	81596	14968	163192	33759	13513	189693
DAVON:											
KREISFREIE STAEDTE											
ASCHAFFENBURG	10942	2517	30980	4619	572	2762	489	5524	3561	1456	20837
SCHWEINFURT	8221	2086	27065	3814	457	1451	247	2902	2956	1382	20349
WUERZBURG	17734	4800	64798	8231	1024	3523	625	7046	5980	3152	49521
LANDKREISE											
ASCHAFFENBURG	41601	6763	66767	24281	3014	13881	2572	27762	3439	1177	14724
BAD KISSINGEN	27628	4491	45420	17711	2161	7404	1376	14808	2513	954	12901
HASSBERGE	22634	3459	32809	15895	1993	5410	1012	10820	1329	454	6094
KITZINGEN	21888	3410	34004	15073	1828	4944	903	9888	1871	679	9043
MAIN-SPESSART	34565	5262	51761	22921	2756	9320	1716	18640	2324	790	10200
MILTENBERG	31860	5035	50287	20135	2485	9101	1652	18202	2624	899	11950
RHOEN-GRABFELD	22780	3464	33396	16158	1968	5078	956	10156	1544	541	7082
SCHWEINFURT	29361	4570	44768	19536	2428	7613	1378	15226	2212	764	10006
WUERZBURG	39506	6364	64195	24991	3056	11109	2042	22218	3406	1267	16986

1) OHNE WOHNHEIME.

3 BESTAND AN WOHNGEBAEUDEN IN DEUTSCHLAND NACH VERWALTUNGSBEZIRKEN

- WOHNGEBAEUDE 1997 NACH GEBAEUDEARTEN -

GEGENSTAND DER NACHWEISUNG	WOHNGEBÄUDE 1)										
	ZUSAMMEN			DAVON							
				MIT 1 WOHNUNG		MIT 2 WOHNUNGEN			MIT 3 ODER MEHR WOHNUNGEN		
	GEBÄUDE	WOHN- FLÄCHE	WOHNUNGEN	GEBÄUDE/ WOHNUNGEN	WOHN- FLÄCHE	GEBÄUDE	WOHN- FLÄCHE	WOHNUNGEN	GEBÄUDE	WOHN- FLÄCHE	WOHNUNGEN
	ANZAHL	1000 M2	ANZAHL	1000 M2	ANZAHL	1000 M2	ANZAHL	1000 M2	ANZAHL	1000 M2	ANZAHL
RB SCHWABEN											
BESTAND AM 31.12.1996	378812	66548	732629	260151	31658	70148	12549	140296	48513	22341	332182
+ ZUGANG DURCH											
ERR. NEUER GEBÄUDE	5772	1175	11609	4318	616	856	178	1712	598	382	5579
BAUM. AN BEST. GEB.	120	148	1325	-453	-26	311	80	622	262	95	1156
- TOTALABGANG	263	45	486	201	25	38	7	76	24	13	209
BESTAND AM 31.12.1997	384441	67826	745077	263817	32222	71275	12799	142550	49349	22805	338710
DAVON:											
KREISFREIE STAEDTE											
AUGSBURG	33772	9276	129992	17075	1927	4450	702	8900	12247	6647	104017
KAUFBEUREN	7725	1572	20095	4988	558	1029	173	2058	1708	841	13049
KEMPTEN (ALLGAEU)	8544	2269	29305	4427	529	1372	243	2744	2745	1497	22134
MEMMINGEN	7962	1546	18925	5274	614	1244	206	2488	1444	725	11163
LANDKREISE											
AICHACH-FRIEDBERG	30388	4848	46228	22384	2874	6068	1132	12136	1936	842	11708
AUGSBURG	55576	9166	94423	40389	4954	10299	1842	20598	4888	2370	33436
DILLINGEN A.D. DONAU	25638	3693	35925	20247	2427	4169	761	8338	1222	505	7340
DONAU-RIES	35033	5192	50013	26410	3225	6769	1248	13538	1854	719	10065
GUENZBURG	31421	4672	46911	23867	2865	5523	993	11046	2031	815	11998
LINDAU (BODENSEE)	15252	2990	34058	8117	1019	3724	676	7448	3411	1295	18493
NEU-ULM	35858	6077	66023	24956	2954	6794	1204	13588	4108	1919	27479
OBERRALLGAEU	30107	5948	68707	16671	2134	7212	1313	14424	6224	2501	37612
OSTALLGAEU	32044	5309	53326	21957	2811	6774	1240	13548	3313	1258	17821
UNTERALLGAEU	35121	5268	51146	27055	3331	5848	1067	11696	2218	870	12395
BERLIN											
INSGESAMT											
BESTAND AM 31.12.1996	280319	122220	1778446	123184	13230	19460	3393	38920	137675	105598	1616342
+ ZUGANG DURCH											
ERR. NEUER GEBÄUDE	5223	2267	30305	2769	311	354	62	708	2100	1894	26828
BAUM. AN BEST. GEB.	22	220	2044	-110	5	76	18	152	56	197	2002
- TOTALABGANG	146	39	565	88	10	23	5	46	35	24	431
BESTAND AM 31.12.1997	285418	124669	1810230	125755	13536	19867	3468	39734	139796	107664	1644741
BRANDENBURG											
INSGESAMT											
BESTAND AM 31.12.1996	489676	81087	1113583	334658	33082	69330	10524	138660	85688	37483	640265
+ ZUGANG DURCH											
ERR. NEUER GEBÄUDE	14680	2697	30861	11571	1335	1354	237	2708	1755	1126	16582
BAUM. AN BEST. GEB.	426	181	1748	-28	35	315	62	630	139	83	1146
- TOTALABGANG	345	66	1082	192	18	59	9	118	94	39	772
BESTAND AM 31.12.1997	504475	83939	1145760	346009	34433	70944	10815	141888	87522	38692	657863
KREISFREIE STAEDTE ZUSAMMEN											
BESTAND AM 31.12.1996	39549	12784	202906	16702	1706	4078	636	8156	18769	10443	178048
+ ZUGANG DURCH											
ERR. NEUER GEBÄUDE	996	288	3697	690	83	77	14	154	229	191	2853
BAUM. AN BEST. GEB.	42	32	288	-11	2	36	7	72	17	24	227
- TOTALABGANG	55	19	388	22	2	8	1	16	25	16	350
BESTAND AM 31.12.1997	40532	13085	206503	17359	1788	4183	655	8366	18990	10642	180778
DAVON:											
BRANDENBURG AN DER HAVEL	10374	2625	42350	5022	482	862	127	1724	4490	2017	35604
COTTBUS	11154	3702	58132	5066	544	1258	200	2516	4830	2958	50550
FRANKFURT (ODER)	6768	2396	38879	2866	308	691	104	1382	3211	1984	34631
POTSDAM	12236	4362	67142	4405	454	1372	225	2744	6459	3683	59993

1) OHNE WOHNHEIME.

3 BESTAND AN WOHNGEBAEUDEN IN DEUTSCHLAND NACH VERWALTUNGSBEZIRKEN
- WOHNGEBAEUDE 1997 NACH GEBAEUDEARTEN -

GEGENSTAND DER NACHWEISUNG	WOHNGEBAEUDE 1)										
	ZUSAMMEN			DAVON							
				MIT 1 WOHNUNG		MIT 2 WOHNUNGEN			MIT 3 ODER MEHR WOHNUNGEN		
	GEBAEUDE	WOHN- FLAECHE	WOHNUNGEN	GEBAEUDE/ WOHNUNGEN	WOHN- FLAECHE	GEBAEUDE	WOHN- FLAECHE	WOHNUNGEN	GEBAEUDE	WOHN- FLAECHE	WOHNUNGEN
	ANZAHL	1000 M2		ANZAHL	1000 M2	ANZAHL	1000 M2		ANZAHL	1000 M2	ANZAHL
LANDKREISE ZUSAMMEN											
BESTAND AM 31.12.1996	450127	68303	910677	317956	31376	65252	9889	130504	66919	27040	462217
+ ZUGANG DURCH											
ERR. NEUER GEBAEUDE	13684	2410	27164	10881	1252	1277	223	2554	1526	935	13729
BAUM. AN BEST. GEB.	384	149	1460	-17	33	279	56	558	122	60	919
- TOTALABGANG	290	47	694	170	16	51	8	102	69	23	422
BESTAND AM 31.12.1997	463943	70854	939257	328650	32645	66761	10160	133522	68532	28050	477085
DAVON:											
BARNIM	33842	5266	71124	24182	2369	4224	620	8448	5436	2277	38494
DAHME-SPREEWALD	35042	4951	63234	26373	2594	4655	710	9310	4014	1646	27551
ELBE-ELSTER	31615	4501	57673	20497	2056	7460	1135	14920	3658	1310	22256
HAVELLAND	29960	4322	59036	21520	2031	3791	556	7582	4649	1736	29934
MAERKISCH-ODERLAND	41833	5950	76376	32049	3182	4390	664	8780	5394	2104	35547
OBERHAVEL	41066	6099	80793	29736	2896	5203	768	10406	6127	2435	40651
OBERSPREEWALD-LAUSITZ	27126	4821	69335	17145	1690	4324	651	8648	5657	2480	43542
ODER-SPREE	36649	6068	82672	25554	2578	5096	772	10192	5999	2719	46326
OSTPRIGNITZ-RUPPIN	24650	3709	48085	17538	1751	3340	515	6680	3772	1444	23867
POTSDAM-MITTELMARK	47049	6486	78800	35178	3543	7377	1157	14754	4494	1786	28868
PRIGNITZ	22965	3466	45797	15631	1570	3793	593	7586	3541	1303	22580
SPREE-NEISSE	30212	4990	67434	19733	2018	5409	823	10818	5070	2149	36883
TELTOW-FLAEMING	33967	5206	68500	23875	2387	4829	748	9658	5263	2071	34967
UCKERMARK	27967	5019	70398	19639	1981	2870	449	5740	5458	2589	45019
BREMEN											
INSGESAMT											
BESTAND AM 31.12.1996	125843	25231	334981	72802	7681	20139	3212	40278	32902	14337	221901
+ ZUGANG DURCH											
ERR. NEUER GEBAEUDE	611	141	1744	439	52	44	9	88	128	80	1217
BAUM. AN BEST. GEB.	13	15	121	-31	3	25	5	50	19	7	102
- TOTALABGANG	36	5	50	25	3	9	2	18	2	1	7
BESTAND AM 31.12.1997	126431	25381	336796	73185	7732	20199	3225	40398	33047	14424	223213
DAVON:											
KREISFREIE STAEDTE											
BREMEN	107097	20729	273059	62083	6553	17910	2847	35820	27104	11329	175156
BREMERHAVEN	19334	4652	63737	11102	1179	2289	377	4578	5943	3095	48057
HAMBURG											
INSGESAMT											
BESTAND AM 31.12.1996	219716	58030	822532	120435	12818	25120	4122	50240	74161	41091	651857
+ ZUGANG DURCH											
ERR. NEUER GEBAEUDE	1661	536	6794	1003	119	120	23	240	538	394	5551
BAUM. AN BEST. GEB.	-	71	999	-89	-1	54	13	108	35	59	980
- TOTALABGANG	210	34	540	152	15	21	3	42	37	16	346
BESTAND AM 31.12.1997	221167	58603	829785	121197	12921	25273	4155	50546	74697	41527	658042
HESSEN											
INSGESAMT											
BESTAND AM 31.12.1996	1204190	229262	2559130	709067	88462	300159	54632	600318	194964	86168	1249745
+ ZUGANG DURCH											
ERR. NEUER GEBAEUDE	11561	2674	29600	6815	956	2540	515	5080	2206	1204	17705
BAUM. AN BEST. GEB.	1071	733	5880	-1043	-22	953	324	1906	1161	431	5017
- TOTALABGANG	507	80	1408	370	36	73	12	146	64	33	892
BESTAND AM 31.12.1997	1216418	232596	2593383	714563	89363	303584	55460	607168	198271	87773	1271652
KREISFREIE STAEDTE ZUSAMMEN											
BESTAND AM 31.12.1996	161974	47947	669491	63995	7506	27448	4641	54896	70531	35801	550600
+ ZUGANG DURCH											
ERR. NEUER GEBAEUDE	872	340	4999	387	49	86	17	172	399	275	4440
BAUM. AN BEST. GEB.	81	77	853	-49	2	20	10	40	110	65	862
- TOTALABGANG	74	17	216	47	5	11	2	22	16	10	147
BESTAND AM 31.12.1997	162923	48351	675210	64355	7553	27544	4667	55088	71024	36131	555767

1) OHNE WOHNHEIME.

3 BESTAND AN WOHNGEBAEUDEN IN DEUTSCHLAND NACH VERWALTUNGSBEZIRKEN

- WOHNGEBAEUDE 1997 NACH GEBAEUDEARTEN -

GEGENSTAND DER NACHWEISUNG	WOHNGEBAEUDE 1)											
	ZUSAMMEN			DAVON								
				MIT 1 WOHNUNG		MIT 2 WOHNUNGEN			MIT 3 ODER MEHR WOHNUNGEN			
	GEBAEUDE	WOHN- FLAECH	WOHNUNGEN	GEBAEUDE/ WOHNUNGEN	WOHN- FLAECH	GEBAEUDE	WOHN- FLAECH	WOHNUNGEN	GEBAEUDE	WOHN- FLAECH	WOHNUNGEN	
	ANZAHL	1000 M2		ANZAHL	1000 M2	ANZAHL	1000 M2		ANZAHL	1000 M2	ANZAHL	
LANDKREISE ZUSAMMEN												
BESTAND AM 31.12.1996	1042216	181315	1889639	645072	80957	272711	49991	545422	124433	50367	699145	
+ ZUGANG DURCH												
ERR. NEUER GEBAEUDE	10689	2334	24601	6428	907	2454	498	4908	1807	929	13265	
BAUM. AN BEST. GEB.	990	656	5027	-994	-24	933	314	1866	1051	366	4155	
- TOTALABGANG	433	63	1192	323	31	62	10	124	48	22	745	
BESTAND AM 31.12.1997	1053495	184245	1918173	650208	81810	276040	50794	552080	127247	51642	715885	
RB DARMSTADT												
BESTAND AM 31.12.1996	669303	138732	1620497	374701	46497	159131	28611	318262	135471	63624	927534	
+ ZUGANG DURCH												
ERR. NEUER GEBAEUDE	5213	1430	16875	2798	392	1111	231	2222	1304	807	11855	
BAUM. AN BEST. GEB.	477	389	2994	-522	-7	355	147	710	644	248	2806	
- TOTALABGANG	379	58	1138	277	27	55	9	110	47	23	751	
BESTAND AM 31.12.1997	674695	140497	1639353	376777	46857	160544	28982	321088	137374	64659	941488	
DAVON:												
KREISFREIE STAEDTE												
DARMSTADT	20862	5328	70854	9245	1117	4135	707	8270	7482	3504	53339	
FRANKFURT AM MAIN	66903	21827	322534	23393	2617	9199	1529	18398	34311	17681	280743	
OFFENBACH AM MAIN	12454	3967	55167	4472	534	2403	409	4806	5579	3024	45889	
WIESBADEN	34200	9932	129396	14954	1840	6211	1079	12422	13035	7012	102020	
LANDKREISE												
BERGSTRASSE	59087	10329	106982	34300	4299	17764	3217	35528	7023	2813	37154	
DARMSTADT-DIEBURG	63001	10933	112606	37898	4782	17198	3124	34396	7905	3026	40312	
GROSS-GERAU	48294	9004	103828	27390	3326	12963	2228	25926	7941	3450	50512	
HOCHTAUNUSKREIS	46794	9335	99544	29163	3794	10117	1888	20234	7514	3653	50147	
MAIN-KINZIG-KREIS	86226	15817	169744	51100	6353	23017	4228	46034	12109	5236	72610	
MAIN-TAUNUS-KREIS	43791	8604	95006	27218	3392	9390	1672	18780	7183	3540	49008	
ODENWALDKREIS	24292	3933	38427	15554	1962	6692	1255	13384	2046	716	9489	
OFFENBACH	61039	12929	146581	33267	4194	15410	2774	30820	12362	5962	82494	
RHEINGAU-TAUNUS-KREIS	41419	7209	74273	25982	3254	10160	1852	20320	5277	2103	27971	
WETTERAUKREIS	66333	11351	114411	42841	5393	15885	3020	31770	7607	2938	39800	
RB GIESSEN												
BESTAND AM 31.12.1996	245590	40770	414168	160103	20228	61836	11564	123672	23651	8978	130393	
+ ZUGANG DURCH												
ERR. NEUER GEBAEUDE	3023	599	6078	1838	264	748	149	1496	437	187	2744	
BAUM. AN BEST. GEB.	350	184	1505	-233	-3	319	94	638	264	92	1100	
- TOTALABGANG	67	13	164	44	4	11	2	22	12	7	98	
BESTAND AM 31.12.1997	248912	41542	421631	161677	20486	62894	11806	125788	24341	9251	134166	
DAVON:												
LANDKREISE												
GIESSEN	54759	10024	110845	31744	4002	15053	2802	30106	7962	3220	48995	
LAHN-DILL-KREIS	65573	10333	104176	43447	5338	17045	3115	34090	5081	1881	26639	
LIMBURG-WEILBURG	44667	7083	68627	30358	3801	10818	2033	21636	3491	1248	16633	
MARBURG-BIEDENKOPF	53467	9362	94976	34182	4485	13270	2544	26540	6015	2332	34254	
VOGELSBERGKREIS	30446	4740	43007	21946	2859	6708	1312	13416	1792	569	7645	
RB KASSEL												
BESTAND AM 31.12.1996	289297	49760	524465	174263	21738	79192	14456	158384	35842	13566	191818	
+ ZUGANG DURCH												
ERR. NEUER GEBAEUDE	3325	645	6647	2179	300	681	135	1362	465	210	3106	
BAUM. AN BEST. GEB.	244	161	1381	-288	-13	279	83	558	253	90	1111	
- TOTALABGANG	61	9	106	49	5	7	1	14	5	4	43	
BESTAND AM 31.12.1997	292811	50557	532399	176109	22021	80146	14673	160292	36556	13863	195998	
DAVON:												
KREISFREIE STADT												
KASSEL	28504	7297	97259	12291	1445	5596	943	11192	10617	4910	73776	
LANDKREISE												
FULDA	47444	8642	87699	24532	3172	16397	3146	32794	6515	2323	30373	
HERSFELD-ROTENBURG	34564	5369	53673	22836	2818	8899	1618	17798	2829	933	13039	
KASSEL	60794	9874	101769	36957	4548	17930	3200	35860	5907	2125	28952	
SCHWALM-EDER-KREIS	48519	7701	74032	31249	4005	13754	2558	27508	3516	1138	15275	
WALDECK-FRANKENBERG	42472	6925	68413	28646	3684	9689	1814	19378	4137	1428	20389	
WERRA-MEISSNER-KREIS	30514	4748	49554	19598	2348	7881	1394	15762	3035	1006	14194	

1) OHNE WOHNHEIME.

3 BESTAND AN WOHNGBAEUDEN IN DEUTSCHLAND NACH VERWALTUNGSBEZIRKEN

- WOHNGBAEUDE 1997 NACH GEBAEUDEARTEN -

GEGENSTAND DER NACHWEISUNG	WOHNGBAEUDE 1)										
	ZUSAMMEN			DAVON							
				MIT 1 WOHNUNG		MIT 2 WOHNUNGEN			MIT 3 ODER MEHR WOHNUNGEN		
	GEBAEUDE	WOHN- FLAECHE	WOHNUNGEN	GEBAEUDE/ WOHNUNGEN	WOHN- FLAECHE	GEBAEUDE	WOHN- FLAECHE	WOHNUNGEN	GEBAEUDE	WOHN- FLAECHE	WOHNUNGEN
	ANZAHL	1000 M2		ANZAHL	1000 M2	ANZAHL	1000 M2		ANZAHL	1000 M2	ANZAHL
MECKLENBURG-VORPOMMERN											
INSGESAMT											
BESTAND AM 31.12.1996	305905	54514	778030	201848	20128	40032	6017	80064	64025	28371	496118
+ ZUGANG DURCH											
ERR. NEUER GEBAEUDE	8010	1511	18378	6208	708	812	131	1624	990	672	10546
BAUM. AN BEST. GEB.	573	193	2385	104	30	270	49	540	199	113	1741
- TOTALABGANG	316	66	1067	114	11	62	9	124	140	47	829
BESTAND AM 31.12.1997	314171	56152	797782	208045	20856	41052	6188	82104	65074	29110	507633
KREISFREIE STAEDTE ZUSAMMEN											
BESTAND AM 31.12.1996	45457	16279	272733	15982	1663	4165	623	8330	25310	13993	248421
+ ZUGANG DURCH											
ERR. NEUER GEBAEUDE	1666	412	5510	1208	136	116	18	232	342	258	4070
BAUM. AN BEST. GEB.	93	43	564	18	5	38	6	76	37	32	470
- TOTALABGANG	86	18	321	14	1	17	2	34	55	14	273
BESTAND AM 31.12.1997	47130	16716	278486	17194	1802	4302	645	8604	25634	14269	252688
DAVON:											
GREIFSWALD	4892	1666	27771	1794	190	442	68	884	2656	1407	25093
NEUBRANDENBURG	5389	2187	35661	2144	239	392	62	784	2853	1886	32733
ROSTOCK	15380	6254	105693	5021	526	1396	210	2792	8963	5519	97880
SCHWERIN	9665	3333	55263	3178	341	908	143	1816	5579	2849	50269
STRALSUND	6131	1861	30094	2766	275	561	82	1122	2804	1504	26206
WISMAR	5673	1414	24004	2291	231	603	80	1206	2779	1103	20507
LANDKREISE ZUSAMMEN											
BESTAND AM 31.12.1996	260448	38235	505297	185866	18465	35867	5394	71734	38715	14377	247697
+ ZUGANG DURCH											
ERR. NEUER GEBAEUDE	6344	1099	12868	5000	573	696	113	1392	648	414	6476
BAUM. AN BEST. GEB.	480	150	1821	86	26	232	43	464	182	81	1271
- TOTALABGANG	230	49	746	100	10	45	7	90	85	32	556
BESTAND AM 31.12.1997	267041	39436	519296	190851	19053	36750	5543	73500	39440	14841	254945
DAVON:											
BAD DOBERAN	24033	3546	44088	17281	1818	3628	558	7256	3124	1169	19551
DEMMIN	21836	3067	41384	16200	1540	2503	373	5006	3133	1154	20178
GUESTROW	22501	3471	47845	15138	1475	3145	459	6290	4218	1537	26417
LUDWIGSLUST	28912	4289	53791	19662	2046	5325	840	10650	3925	1403	23479
MECKLENBURG-STRELITZ	17265	2726	36286	11951	1209	2255	344	4510	3059	1172	19825
MUERITZ	14682	2250	30722	10280	1017	2000	302	4000	2402	931	16442
NORDVORPOMMERN	28452	3816	49955	21967	2128	3231	469	6462	3254	1220	21526
NORDWESTMECKLENBURG	27844	3817	47814	20943	2097	3640	560	7280	3261	1160	19591
OSTVORPOMMERN	25177	3675	49249	18188	1784	3208	465	6416	3781	1426	24645
PARCHIM	25278	3552	45145	18430	1866	3717	569	7434	3131	1116	19281
RUEGEN	13767	2420	34985	8675	844	2045	294	4090	3047	1282	22220
UECKER-RANDOW	17294	2810	38032	12136	1230	2053	310	4106	3105	1270	21790
NIEDERSACHSEN											
INSGESAMT											
BESTAND AM 31.12.1996	1801040	303764	3289928	1240141	149789	334169	60221	668338	226730	93754	1381449
+ ZUGANG DURCH											
ERR. NEUER GEBAEUDE	24604	4551	43405	19014	2599	3290	677	6580	2300	1275	17811
BAUM. AN BEST. GEB.	1847	867	7286	-948	57	2016	496	4032	779	314	4202
- TOTALABGANG	21	4	28	18	2	3	1	6	-	1	4
BESTAND AM 31.12.1997	1827480	309179	3340601	1258199	152444	339472	61393	678944	229809	95343	1403458
KREISFREIE STAEDTE ZUSAMMEN											
BESTAND AM 31.12.1996	246401	58606	765778	135265	15638	35780	6099	71560	75356	36869	558953
+ ZUGANG DURCH											
ERR. NEUER GEBAEUDE	1635	445	5300	1069	139	204	39	408	362	268	3823
BAUM. AN BEST. GEB.	173	73	660	-17	11	116	27	232	74	36	445
- TOTALABGANG	-	-	-	-	-	-	-	-	-	-	-
BESTAND AM 31.12.1997	248209	59124	771738	136317	15788	36100	6165	72200	75792	37172	563221
LANDKREISE ZUSAMMEN											
BESTAND AM 31.12.1996	1554639	245158	2524150	1104876	134151	298389	54122	596778	151374	56885	822496
+ ZUGANG DURCH											
ERR. NEUER GEBAEUDE	22969	4106	38105	17945	2461	3086	638	6172	1938	1008	13988
BAUM. AN BEST. GEB.	1674	793	6626	-931	46	1900	469	3800	705	278	3757
- TOTALABGANG	21	4	28	18	2	3	1	6	-	1	4
BESTAND AM 31.12.1997	1579271	250055	2568863	1121882	136657	303372	55229	606744	154017	58170	840237

1) OHNE WOHNHEIME.

Statistisches Bundesamt, Fachserie 5, R 3, 1998

3 BESTAND AN WOHNGEBAEUDEN IN DEUTSCHLAND NACH VERWALTUNGSBEZIRKEN

- WOHNGEBAEUDE 1997 NACH GEBAEUDEARTEN -

GEGENSTAND DER NACHWEISUNG	WOHNGEBÄUDE 1)										
	ZUSAMMEN			DAVON							
				MIT 1 WOHNUNG		MIT 2 WOHNUNGEN			MIT 3 ODER MEHR WOHNUNGEN		
	GEBÄUDE	WOHN- FLÄCHE	WOHNUNGEN	GEBÄUDE/ WOHNUNGEN	WOHN- FLÄCHE	GEBÄUDE	WOHN- FLÄCHE	WOHNUNGEN	GEBÄUDE	WOHN- FLÄCHE	WOHNUNGEN
	ANZAHL	1000 M2		ANZAHL	1000 M2	ANZAHL	1000 M2		ANZAHL	1000 M2	ANZAHL
RB BRAUNSCHWEIG											
BESTAND AM 31.12.1996	349469	64297	746887	210726	25516	77207	13551	154414	61536	25229	381747
+ ZUGANG DURCH											
ERR. NEUER GEBÄUDE	3693	749	7596	2837	384	482	101	964	374	263	3795
BAUM. AN BEST. GEB.	403	147	1417	14	19	237	59	474	152	69	929
- TOTALABGANG	4	1	7	3	0	1	0	2	-	0	2
BESTAND AM 31.12.1997	353566	65193	755898	213579	25920	77925	13712	155850	62062	25561	386469
DAVON:											
KREISFREIE STAEDTE											
BRAUNSCHWEIG	36238	9717	129893	18043	2127	5197	877	10394	12998	6713	101456
SALZGITTER	20392	4001	52073	12132	1381	2845	500	5690	5415	2121	34251
WOLFSBURG	20239	4543	57111	12146	1475	3186	560	6372	4907	2508	38593
LANDKREISE											
GIFHORN	43226	6709	63584	31970	4053	8476	1615	16952	2780	1040	14662
GOETTINGEN	50869	9733	115621	28662	3550	12294	2178	24588	9913	4005	62371
GOSLAR	35835	6444	79676	18883	2172	9410	1569	18820	7542	2703	41973
HELMSTEDT	25317	4027	44235	16842	1962	4972	868	9944	3503	1198	17449
NORTHEIM	36635	6147	64031	21766	2765	10478	1875	20956	4391	1507	21309
OSTERODE AM HARZ	21911	3575	40645	11695	1398	6958	1165	13916	3258	1012	15034
PEINE	33514	5303	55177	22097	2683	8034	1422	16068	3383	1199	17012
WOLFENBUETTEL	29390	4994	53852	19343	2357	6075	1082	12150	3972	1555	22359
RB HANNOVER											
BESTAND AM 31.12.1996	431392	84212	957071	261434	32235	93767	16764	187534	76191	35212	508103
+ ZUGANG DURCH											
ERR. NEUER GEBÄUDE	3700	746	7701	2765	359	441	90	882	494	297	4054
BAUM. AN BEST. GEB.	287	131	1160	-106	7	234	61	468	159	63	798
- TOTALABGANG	2	1	4	-	-	2	1	4	-	-	-
BESTAND AM 31.12.1997	435377	85088	965928	264093	32602	94440	16914	188880	76844	35573	512955
DAVON:											
KREISFREIE STADT											
HANNOVER	60400	20128	274650	26288	3087	7181	1237	14362	26931	15804	234000
LANDKREISE											
DIEPHOLZ	54952	8427	78166	41757	5326	9780	1886	19560	3415	1215	16849
HAMELN-PYRMONT	37187	6617	74180	20544	2472	10276	1780	20552	6367	2364	33064
HANNOVER	123850	23723	259552	82178	10141	28007	5024	56014	19665	8559	121360
HILDESHEIM	63491	11476	128118	38015	4673	15146	2658	30292	10330	4145	59811
HOLZMINDEN	20785	3361	35842	11839	1441	6252	1088	12504	2694	832	11499
NIENBURG (WESER)	30834	4772	46150	22447	2827	5946	1104	11892	2441	841	11811
SCHAUMBURG	37878	6583	69290	21025	2634	11852	2137	23704	5001	1812	24561
RB LUENEBURG											
BESTAND AM 31.12.1996	428118	64699	662661	321149	38131	70967	12949	141934	36002	13619	199578
+ ZUGANG DURCH											
ERR. NEUER GEBÄUDE	6527	1140	10996	5145	681	876	179	1752	506	280	4099
BAUM. AN BEST. GEB.	674	262	2309	-143	29	553	132	1106	264	101	1346
- TOTALABGANG	7	1	7	7	1	-	-	-	-	-	-
BESTAND AM 31.12.1997	435317	66101	675964	326149	38841	72396	13260	144792	36772	14000	205023
DAVON:											
LANDKREISE											
CELLE	47758	7180	75806	34781	4059	8406	1483	16812	4571	1638	24213
CUXHAVEN	55966	8151	86245	43749	4980	7724	1384	15448	4493	1788	27048
HARBURG	61266	9271	93143	47289	5640	9305	1731	18610	4672	1900	27244
LUECHOW-DANNENBERG	16289	2330	22850	12706	1504	2563	476	5126	1020	350	5018
LUENEBURG	36896	6143	68065	25773	3033	6593	1187	13186	4530	1923	29106
OSTERHOLZ	29156	4168	40643	22716	2704	4805	858	9610	1635	606	8317
ROTENBURG (WUEMME)	42890	6406	59396	33521	4224	7047	1366	14094	2322	816	11781
SOLTAU-FALLINGBOSTEL	35657	5546	57632	24568	2952	7438	1341	14876	3651	1253	18188
STADE	49548	7415	77878	38439	4460	6856	1232	13712	4253	1722	25727
UELZEN	25947	4129	42780	17732	2167	5348	982	10696	2867	980	14352
VERDEN	33944	5363	51526	24875	3119	6311	1220	12622	2758	1024	14029

1) OHNE WOHNHEIME.

3 BESTAND AN WOHNGEBAEUDEN IN DEUTSCHLAND NACH VERWALTUNGSBEZIRKEN
- WOHNGEBAEUDE 1997 NACH GEBAEUDEARTEN -

GEGENSTAND DER NACHWEISUNG	WOHNGEBAEUDE 1)										
	ZUSAMMEN			DAVON							
				MIT 1 WOHNUNG		MIT 2 WOHNUNGEN		MIT 3 ODER MEHR WOHNUNGEN			
	GEBAEUDE	WOHN- FLAECHE	WOHNUNGEN	GEBAEUDE/ WOHNUNGEN	WOHN- FLAECHE	GEBAEUDE	WOHN- FLAECHE	WOHNUNGEN	GEBAEUDE	WOHN- FLAECHE	WOHNUNGEN
	ANZAHL	1000 M2	ANZAHL	1000 M2	ANZAHL	1000 M2	ANZAHL	1000 M2	ANZAHL	1000 M2	ANZAHL
RB WESER-EMS											
BESTAND AM 31.12.1996	592061	90556	923309	446832	53907	92228	16956	184456	53001	19693	292021
+ ZUGANG DURCH											
ERR. NEUER GEBAEUDE	10684	1917	17112	8267	1175	1491	307	2982	926	435	5863
BAUM. AN BEST. GEB.	483	326	2400	-713	1	992	244	1984	204	81	1129
- TOTALABGANG	8	1	10	8	1	-	-	-	-	0	2
BESTAND AM 31.12.1997	603220	92798	942811	454378	55082	94711	17507	189422	54131	20209	299011
DAVON:											
KREISFREIE STAEDTE											
DELMEHORST	18609	2971	34892	13083	1447	3162	538	6324	2364	987	15485
EMDEN	12669	1883	23045	9609	983	1159	180	2318	1901	720	11118
OLDENBURG (OLDENBURG)	36257	6258	76335	24110	2761	5614	943	11228	6533	2554	40997
OSNABRUECK	28066	6272	79467	12676	1553	6114	1065	12228	9276	3654	54563
WILHELMSHAVEN	15339	3351	44272	8230	974	1642	265	3284	5467	2112	32758
LANDKREISE											
AMMERLAND	30937	4398	41899	24922	3020	4433	823	8866	1582	555	8111
AURICH	59425	7493	76395	50980	5591	5965	1029	11930	2480	873	13485
CLOPPENBURG	34539	5429	44857	27888	3832	5253	1097	10506	1398	500	6463
EMSLAND	73356	11207	99440	58483	7601	11264	2245	22528	3609	1361	18429
FRIESLAND	31617	4224	44127	25102	2811	4418	737	8836	2097	676	10189
GRAFSCHAFT BENTHEIM	33979	4867	45596	27600	3370	4877	919	9754	1502	579	8242
LEER	47596	5976	60287	40586	4490	5139	873	10278	1870	613	9423
OLDENBURG (OLDENBURG)	32711	4838	43924	25839	3261	5362	1030	10724	1510	547	7361
OSNABRUECK	75051	12902	123301	47354	6287	20334	3900	40668	7363	2715	35279
VECHTA	28693	4745	39090	22961	3283	4325	905	8650	1407	557	7479
WESERMARSCH	26479	3633	40078	20660	2268	3345	570	6690	2474	795	12728
WITTMUND	17898	2350	25806	14295	1550	2305	390	4610	1298	410	6901
NORDRHEIN-WESTFALEN											
INSGESAMT											
BESTAND AM 31.12.1996	3275190	635555	7687738	1850282	220273	686003	116659	1372006	738905	298623	4465450
+ ZUGANG DURCH											
ERR. NEUER GEBAEUDE	34277	7507	80942	23546	3089	4682	942	9364	6049	3476	48032
BAUM. AN BEST. GEB.	623	767	7097	-2328	-178	2032	525	4064	919	419	5361
- TOTALABGANG	1268	213	2521	786	92	217	37	434	265	84	1301
BESTAND AM 31.12.1997	3308904	643637	7773496	1870762	223097	692504	118090	1385008	745638	302450	4517726
KREISFREIE STAEDTE ZUSAMMEN											
BESTAND AM 31.12.1996	1068045	262394	3587614	452848	51738	189643	31030	379286	425554	179626	2755480
+ ZUGANG DURCH											
ERR. NEUER GEBAEUDE	7052	2169	26528	4141	526	662	137	1324	2249	1505	21063
BAUM. AN BEST. GEB.	113	202	2324	-309	-11	167	52	334	255	161	2299
- TOTALABGANG	447	84	1100	243	28	70	11	140	134	45	717
BESTAND AM 31.12.1997	1074817	264695	3615539	456464	52229	190406	31208	380812	427947	181258	2778263
LANDKREISE ZUSAMMEN											
BESTAND AM 31.12.1996	2207145	373161	4100124	1397434	168535	496360	85629	992720	313351	118998	1709970
+ ZUGANG DURCH											
ERR. NEUER GEBAEUDE	27225	5338	54414	19405	2562	4020	806	8040	3800	1971	26969
BAUM. AN BEST. GEB.	510	565	4773	-2019	-167	1865	474	3730	664	258	3062
- TOTALABGANG	821	129	1421	543	64	147	26	294	131	39	584
BESTAND AM 31.12.1997	2234087	378942	4157957	1414298	170868	502098	86882	1004196	317691	121192	1739463
RB DUESSELDORF											
BESTAND AM 31.12.1996	876490	186845	2405142	462266	53271	155362	25532	310724	258862	108042	1632152
+ ZUGANG DURCH											
ERR. NEUER GEBAEUDE	7848	1897	21527	5505	697	741	149	1482	1602	1051	14540
BAUM. AN BEST. GEB.	94	133	1146	-262	-6	217	56	434	139	83	974
- TOTALABGANG	337	60	748	201	22	51	8	102	85	29	445
BESTAND AM 31.12.1997	884115	188825	2427187	467308	53938	156269	25730	312538	260538	109156	1647341
DAVON:											
KREISFREIE STAEDTE											
DUESSELDORF	64596	21539	306028	21669	2574	9176	1530	18352	33751	17435	266007
DUISBURG	74457	17383	249257	30230	3103	11967	1809	23934	32260	12471	195093
ESSEN	82805	21804	307064	28946	3176	13517	2224	27034	40342	16405	251084
KREFELD	40850	8869	114789	21655	2528	6492	1104	12984	12703	5237	80150
MOENCHENGLADBACH	49476	9404	119631	26719	3000	9629	1523	19258	13128	4881	73654
MUELHEIM A.D. RUHR	27695	6621	86638	10753	1282	5916	1025	11832	11026	4314	64053
OBERHAUSEN	33610	7287	100581	12858	1336	6908	1092	13816	13844	4860	73907
REMSCHIED	18805	4270	56708	8027	931	4200	690	8400	6578	2649	40281
SOLINGEN	27896	5558	74989	12309	1339	5887	926	11774	9700	3293	50906
WUPPERTAL	48997	13285	182861	18675	2191	8477	1428	16954	21845	9666	147232

1) OHNE WOHNHEIME.

Statistisches Bundesamt, Fachserie 5, R 3, 1998

3 BESTAND AN WOHNGEBAEUDEN IN DEUTSCHLAND NACH VERWALTUNGSBEZIRKEN

- WOHNGEBAEUDE 1997 NACH GEBAEUDEARTEN -

GEGENSTAND DER NACHWEISUNG	WOHNGEBAEUDE 1)										
	ZUSAMMEN			DAVON							
				MIT 1 WOHNUNG		MIT 2 WOHNUNGEN			MIT 3 ODER MEHR WOHNUNGEN		
	GEBAEUDE	WOHN- FLAECHE	WOHNUNGEN	GEBAEUDE/ WOHNUNGEN	WOHN- FLAECHE	GEBAEUDE	WOHN- FLAECHE	WOHNUNGEN	GEBAEUDE	WOHN- FLAECHE	WOHNUNGEN
	ANZAHL	1000 M2	ANZAHL	1000 M2	ANZAHL	1000 M2	ANZAHL	1000 M2	ANZAHL	1000 M2	ANZAHL
LANDKREISE											
KLEVE	74660	10879	110888	56477	6725	11805	2009	23610	6378	2145	30801
METTMANN	85235	18502	224537	48229	5824	16433	2742	32866	20573	9937	143442
NEUSS	90718	16473	187499	59143	7055	16489	2775	32978	15086	6643	95378
VIERSSEN	71553	10899	121860	50776	5774	12571	1995	25142	8206	3131	45942
WESEL	92762	16050	183857	60842	7102	16802	2858	33604	15118	6089	89411
RB KOELN											
BESTAND AM 31.12.1996	835173	153110	1824629	534937	62248	146298	24720	292596	153938	66142	997096
+ ZUGANG DURCH											
ERR. NEUER GEBAEUDE	7730	1799	19808	5178	691	1046	212	2092	1506	896	12538
BAUM. AN BEST. GEB.	144	146	1504	-305	-7	241	60	482	208	93	1327
- TOTALABGANG	283	43	481	211	25	37	6	74	35	12	196
BESTAND AM 31.12.1997	842826	155024	1845580	539647	62913	147552	24986	295104	155627	67125	1010829
DAVON:											
KREISFREIE STAEDTE											
AACHEN	36093	8787	120731	17728	2111	5609	961	11218	12756	5715	91785
BONN	50150	11351	146215	25597	3118	8082	1366	16164	16471	6867	104454
KOELN	121522	34325	483206	54258	6239	16314	2726	32628	50950	25359	396320
LEVERKUSEN	26061	5759	73430	13744	1575	4562	739	9124	7755	3446	50562
LANDKREISE											
AACHEN	69175	10777	126248	44093	4867	14707	2352	29414	10375	3557	52741
DUEREN	64382	9750	104440	47535	5561	9958	1663	19916	6889	2526	36989
ERFTKREIS	101058	16216	179520	73476	8418	15565	2574	31130	12017	5224	74914
EUSKIRCHEN	49360	6899	70052	38332	4387	7695	1348	15390	3333	1164	16330
HEINSBERG	66285	9106	93174	52441	5990	9689	1609	19378	4155	1507	21355
OBERBERGISCHER KREIS	61838	9970	108917	37347	4423	17312	2975	34624	7179	2571	36946
RHEINISCH- BERGISCHE KREIS	61846	10656	115826	39374	4777	13700	2378	27400	8772	3500	49052
RHEIN-SIEG-KREIS	135056	21428	223821	95722	11446	24359	4294	48718	14975	5688	79381
RB MUENSTER											
BESTAND AM 31.12.1996	490906	90009	1025081	292967	36186	104408	18270	208816	93531	35552	523298
+ ZUGANG DURCH											
ERR. NEUER GEBAEUDE	6924	1336	13711	5026	655	972	196	1944	926	485	6741
BAUM. AN BEST. GEB.	127	175	1759	-835	-86	779	186	1558	183	75	1036
- TOTALABGANG	260	42	548	153	19	28	5	56	79	18	339
BESTAND AM 31.12.1997	497697	91478	1040003	297005	36737	106131	18647	212262	94561	36095	530736
DAVON:											
KREISFREIE STAEDTE											
BOTTROP	20645	3955	52038	8478	905	6061	941	12122	6106	2110	31438
GELSENKIRCHEN	34336	9469	137762	9792	1053	5545	865	11090	18999	7550	116880
MUENSTER	43863	10099	125668	23714	3036	6837	1236	13674	13312	5827	88280
LANDKREISE											
BORKEN	79904	12476	119434	58164	7476	15944	2927	31888	5796	2073	29382
COESFELD	45488	7349	71304	31204	4047	10346	1881	20692	3938	1421	19408
RECKLINGHAUSEN	116532	22593	281463	58981	6517	25814	4309	51628	31737	11767	170854
STEINFURT	96981	15472	150523	67246	8631	22042	4025	44084	7693	2816	39193
WARENDORF	59948	10066	101811	39426	5072	13542	2463	27084	6980	2531	35301
RB DETMOLD											
BESTAND AM 31.12.1996	416609	73004	797799	238377	29978	115497	20065	230994	62735	22962	328428
+ ZUGANG DURCH											
ERR. NEUER GEBAEUDE	5760	1115	11110	4020	541	942	190	1884	798	384	5206
BAUM. AN BEST. GEB.	114	115	939	-405	-39	383	104	766	136	51	578
- TOTALABGANG	157	27	277	85	10	51	9	102	21	8	90
BESTAND AM 31.12.1997	422326	74207	809571	241907	30470	116771	20349	233542	63648	23388	334122
DAVON:											
KREISFREIE STADT											
BIELEFELD	53468	11289	145468	23909	2859	12918	2103	25836	16641	6327	95723
LANDKREISE											
GUETERSLOH	71649	12487	128730	43117	5609	18568	3337	37136	9964	3542	48477
HERFORD	55352	9373	103220	28768	3528	19430	3311	38860	7154	2534	35592
HOEXTER	35780	5860	57079	23418	3050	9174	1685	18348	3188	1124	15313
LIPPE	78976	13229	147473	42963	5200	24568	4101	49136	11445	3928	55374
MINDEN-LUEBBECKE	69628	11499	117977	44665	5639	18033	3185	36066	6930	2675	37246
PADERBORN	57473	10471	109624	35067	4585	14080	2627	28160	8326	3259	46397

1) OHNE WOHNHEIME.

3 BESTAND AN WOHNGEBAEUDEN IN DEUTSCHLAND NACH VERWALTUNGSBEZIRKEN
- WOHNGEBAEUDE 1997 NACH GEBAEUDEARTEN -

GEGENSTAND DER NACHWEISUNG	WOHNGEBAEUDE 1)										
	ZUSAMMEN			DAVON							
				MIT 1 WOHNUNG		MIT 2 WOHNUNGEN			MIT 3 ODER MEHR WOHNUNGEN		
	GEBAEUDE	WOHN- FLAECHE	WOHNUNGEN	GEBAEUDE/ WOHNUNGEN	WOHN- FLAECHE	GEBAEUDE	WOHN- FLAECHE	WOHNUNGEN	GEBAEUDE	WOHN- FLAECHE	WOHNUNGEN
	ANZAHL	1000 M2	ANZAHL	1000 M2	ANZAHL	1000 M2	ANZAHL	1000 M2	ANZAHL	1000 M2	ANZAHL
RB ARNSBERG											
BESTAND AM 31.12.1996	656012	132587	1635087	321735	38590	164438	28072	328876	169839	65926	984476
+ ZUGANG DURCH											
ERR. NEUER GEBAEUDE	6015	1360	14786	3817	505	981	196	1962	1217	659	9007
BAUM. AN BEST. GEB.	144	197	1749	-521	-40	412	119	824	253	117	1446
- TOTALABGANG	231	42	467	136	16	50	9	100	45	17	231
BESTAND AM 31.12.1997	661940	134102	1651155	324895	39039	165781	28378	331562	171264	66685	994698
DAVON:											
KREISFREIE STAEDTE											
BOCHUM	52934	13383	185111	18335	2101	10413	1702	20826	24186	9580	145950
DORTMUND	83323	20903	289712	33245	3737	15031	2460	30062	35047	14706	226405
HAGEN	27303	7381	99622	9893	1196	5301	902	10602	12109	5283	79127
HAMM	33563	6177	76476	18702	2069	7286	1191	14572	7575	2916	43202
HERNE	22369	5797	81554	7228	771	4278	666	8556	10863	4360	65770
LANDKREISE											
ENNEPE-RUHR-KREIS	56439	12401	157568	23099	2778	14899	2522	29798	18441	7101	104671
HOCHSAUERLAND-KREIS	62502	10697	111511	35854	4574	18700	3379	37400	7948	2744	38257
MAERKISCHER KREIS	81645	15744	190733	38378	4641	23799	4009	47598	19468	7094	104757
OLPE	30259	5067	50556	17048	2205	10311	1912	20622	2900	950	12886
STIEGEN-WITTGENSTEIN	66993	11019	119255	38908	4796	20763	3580	41526	7322	2643	38821
SOEST	65491	11144	116436	40301	5143	16590	2981	33180	8600	3020	42955
UNNA	79119	14390	172621	43904	5028	18410	3075	36820	16805	6287	91897
RHEINLAND-PFALZ											
INSGESAMT											
BESTAND AM 31.12.1996	996927	161749	1691422	688290	82854	202354	36327	404708	106283	42570	598424
+ ZUGANG DURCH											
ERR. NEUER GEBAEUDE	10813	2260	22075	6865	986	2303	492	4606	1645	783	10604
BAUM. AN BEST. GEB.	984	535	4116	-746	33	1116	274	2232	614	229	2630
- TOTALABGANG	314	65	774	229	25	32	5	64	53	35	481
BESTAND AM 31.12.1997	1008526	164564	1717737	694193	83850	205741	37088	411482	108592	43629	612062
KREISFREIE STAEDTE ZUSAMMEN											
BESTAND AM 31.12.1996	179169	39037	482840	95629	11333	36776	6342	73552	46764	21363	313659
+ ZUGANG DURCH											
ERR. NEUER GEBAEUDE	1146	321	3679	637	90	201	44	402	308	186	2640
BAUM. AN BEST. GEB.	91	82	581	-111	4	99	27	198	103	51	494
- TOTALABGANG	96	37	466	51	6	10	2	20	35	29	395
BESTAND AM 31.12.1997	180367	39467	487337	96114	11423	37066	6411	74132	47187	21633	317091
LANDKREISE ZUSAMMEN											
BESTAND AM 31.12.1996	817758	122712	1208582	592661	71522	165578	29985	331156	59519	21207	284765
+ ZUGANG DURCH											
ERR. NEUER GEBAEUDE	9667	1940	18396	6228	896	2102	448	4204	1337	597	7964
BAUM. AN BEST. GEB.	893	454	3535	-635	29	1017	247	2034	511	178	2136
- TOTALABGANG	218	28	308	178	19	22	3	44	18	6	86
BESTAND AM 31.12.1997	828159	125097	1230400	598079	72427	168675	30677	337350	61405	21996	294971
RB KOBLENZ											
BESTAND AM 31.12.1996	389543	60490	615542	270822	32602	80614	14399	161228	38107	13489	183492
+ ZUGANG DURCH											
ERR. NEUER GEBAEUDE	4717	938	8863	3053	438	994	209	1988	670	291	3822
BAUM. AN BEST. GEB.	300	161	1234	-264	9	378	90	756	186	62	742
- TOTALABGANG	93	15	174	71	8	10	2	20	12	5	83
BESTAND AM 31.12.1997	394468	61573	625469	273541	33041	81976	14697	163952	38951	13837	187976
DAVON:											
KREISFREIE STADT											
KOBLENZ	18748	4431	53492	8290	1012	3988	701	7976	6470	2719	37226
LANDKREISE											
AHRWEILER	34344	5221	53617	24747	2906	6198	1098	12396	3399	1217	16474
ALTENKIRCHEN (WESTERWALD)	37712	5378	53578	26493	3128	9023	1573	18046	2196	677	9039
BAD KREUZNACH	41566	6482	66524	30220	3644	7592	1378	15184	3754	1460	21120
BIRKENFELD	25547	3830	38956	17825	2140	5509	972	11018	2213	718	10113
COCHEM-ZELL	20383	2868	27100	15710	1885	3539	655	7078	1134	328	4312
MAYEN-KOBLENZ	53593	8309	85934	35752	4228	11802	2062	23604	6039	2019	26578
NEUWIED	46533	7127	73471	32190	3837	9751	1716	19502	4592	1575	21779
RHEIN-HUNS RUECK-KREIS	28193	4385	41659	20176	2527	5725	1064	11450	2292	793	10033
RHEIN-LAHN-KREIS	33139	5343	54125	21751	2692	7586	1388	15172	3802	1264	17202
WESTERWALDKREIS	54710	8199	77013	40387	5043	11263	2090	22526	3060	1066	14100

1) OHNE WOHNHEIME.

3 BESTAND AN WOHNGEBAEUDEN IN DEUTSCHLAND NACH VERWALTUNGSBEZIRKEN

- WOHNGEBAEUDE 1997 NACH GEBAEUDEARTEN -

GEGENSTAND DER NACHWEISUNG	WOHNGEBÄUDE 1)										
	ZUSAMMEN			DAVON							
				MIT 1 WOHNUNG		MIT 2 WOHNUNGEN			MIT 3 ODER MEHR WOHNUNGEN		
	GEBAUDE	WOHN- FLÄCHE	WOHNUNGEN	GEBAUDE/ WOHNUNGEN	WOHN- FLÄCHE	GEBAUDE	WOHN- FLÄCHE	WOHNUNGEN	GEBAUDE	WOHN- FLÄCHE	WOHNUNGEN
	ANZAHL	1000 M2		ANZAHL	1000 M2	ANZAHL	1000 M2		ANZAHL	1000 M2	ANZAHL
RB TRIER											
BESTAND AM 31.12.1996	139504	20880	210671	102340	12150	25673	4629	51346	11491	4102	56985
+ ZUGANG DURCH											
ERR. NEUER GEBÄUDE	1575	301	2769	1093	158	291	59	582	191	84	1094
BAUM. AN BEST. GEB.	230	73	663	-20	10	172	37	344	78	26	339
- TOTALABGANG	22	4	40	12	2	4	1	8	6	1	20
BESTAND AM 31.12.1997	141289	21251	214065	103403	12317	26132	4725	52264	11754	4210	58398
DAVON:											
KREISFREIE STADT											
TRIER	18171	3878	48601	8610	1011	3983	680	7966	5578	2187	32025
LANDKREISE											
BERNKASTEL-WITTLICH	34777	4935	47451	26525	3167	6334	1143	12668	1918	626	8258
BITBURG-PRÜEM	29920	4139	39057	23707	2801	4802	892	9604	1411	447	5746
DAUN	20579	2795	27149	16377	1891	3313	600	6626	889	305	4146
TRIER-SAARBURG	37842	5504	51807	28184	3447	7700	1411	15400	1958	646	8223
RB RHEINHESSEN-PFALZ											
BESTAND AM 31.12.1996	467880	80380	865209	315128	38102	96067	17298	192134	56685	24979	357947
+ ZUGANG DURCH											
ERR. NEUER GEBÄUDE	4521	1021	10443	2719	391	1018	224	2036	784	407	5688
BAUM. AN BEST. GEB.	454	301	2219	-462	13	566	147	1132	350	141	1549
- TOTALABGANG	193	46	560	146	15	18	3	36	35	29	378
BESTAND AM 31.12.1997	472769	81740	878203	317249	38493	97633	17666	195266	57887	25582	365688
DAVON:											
KREISFREIE STAEDTE											
FRANKENTHAL (PFALZ)	7945	1843	21975	4831	578	1392	246	2784	1722	1019	14360
KAISERSLAUTERN	17823	3973	51164	8475	1041	4104	698	8208	5244	2234	34481
LANDAU IN DER PFALZ	8929	1683	18375	5818	693	1496	275	2992	1615	716	9565
LUDWIGSHAFEN AM RHEIN	25228	5998	77361	13624	1551	4520	757	9040	7084	3690	54697
MAINZ	27421	6974	92462	14375	1749	5188	905	10376	7858	4320	67711
NEUSTADT A.D. WEINSTRASSE	12296	2276	24871	7526	928	2634	477	5268	2136	871	12077
PIRMASENS	9876	1948	23726	4587	540	2525	429	5050	2764	979	14089
SPEYER	8966	1902	22309	5100	583	1687	298	3374	2179	1021	13835
WORMS	16471	3039	36355	10109	1156	3204	545	6408	3158	1338	19838
ZWEIBRUECKEN	8493	1523	16646	4769	581	2345	400	4690	1379	541	7187
LANDKREISE											
ALZEY-WORMS	34198	5021	47391	26890	3267	5566	1055	11132	1742	698	9369
BAD DUERKHEIM	37521	5732	56806	27567	3321	7185	1311	14370	2769	1100	14869
DONNERSBERGKREIS	21769	3214	30987	16592	1999	3863	724	7726	1314	492	6669
GERMERSHEIM	29698	4931	48213	21560	2732	5816	1110	11632	2322	1090	15021
KAISERSLAUTERN	31800	4982	48239	20643	2551	8744	1618	17488	2413	814	10108
KUSEL	23805	3420	32680	17137	2069	5705	1039	11410	963	313	4133
SUEDLICHE WEINSTRASSE	31036	4576	43739	23950	2908	5379	987	10758	1707	681	9031
LUDWIGSHAFEN	39783	6275	61967	28390	3470	8324	1521	16648	3069	1283	16929
MAINZ-BINGEN	48627	7886	79686	33615	4096	10013	1849	20026	4999	1942	26045
SUEDWESTPFALZ	31084	4544	43251	21691	2680	7943	1422	15886	1450	443	5674
SAARLAND											
INSGESAMT											
BESTAND AM 31.12.1996	279395	44864	468484	176083	21553	76960	13546	153920	26352	9765	138481
+ ZUGANG DURCH											
ERR. NEUER GEBÄUDE	2065	446	4461	1319	194	434	92	868	312	159	2274
BAUM. AN BEST. GEB.	81	99	851	-352	-25	290	75	580	143	49	623
- TOTALABGANG	82	12	124	55	7	18	3	36	9	2	33
BESTAND AM 31.12.1997	281459	45397	473672	176995	21716	77666	13710	155332	26798	9972	141345
DAVON:											
STADTVERBAND											
SAARBRUECKEN	79009	14519	169759	41068	4839	23350	3997	46700	14591	5683	81991
LANDKREISE											
MERZIG-WADERN	31678	4610	41615	24318	3087	6251	1158	12502	1109	364	4795
NEUNKIRCHEN	39380	6195	66434	22768	2685	12846	2214	25692	3766	1296	17974
SAARLOUIS	59743	9099	88118	40599	5092	15684	2826	31368	3460	1180	16151
SAAR-PFALZ-KREIS	43626	6782	68875	28797	3562	11987	2104	23974	2842	1116	16104
SANKT WENDEL	28023	4193	38871	19445	2450	7548	1411	15096	1030	332	4330

1) OHNE WOHNHEIME.

3 BESTAND AN WOHNGBAEUDEN IN DEUTSCHLAND NACH VERWALTUNGSBEZIRKEN
- WOHNGBAEUDE 1997 NACH GEBAEUDEARTEN -

GEGENSTAND DER NACHWEISUNG	WOHNGBAEUDE 1)										
	ZUSAMMEN			DAVON							
				MIT 1 WOHNUNG		MIT 2 WOHNUNGEN			MIT 3 ODER MEHR WOHNUNGEN		
	GEBAEUDE	WOHN- FLAECHE	WOHNUNGEN	GEBAEUDE/ WOHNUNGEN	WOHN- FLAECHE	GEBAEUDE	WOHN- FLAECHE	WOHNUNGEN	GEBAEUDE	WOHN- FLAECHE	WOHNUNGEN
	ANZAHL	1000 M2		ANZAHL	1000 M2	ANZAHL	1000 M2		ANZAHL	1000 M2	ANZAHL
SACHSEN											
INSGESAMT											
BESTAND AM 31.12.1996	706108	146352	2179986	350630	33800	146780	20878	293560	208698	91675	1535796
+ ZUGANG DURCH											
ERR. NEUER GEBAEUDE	13957	3501	45418	9001	1063	2312	384	4624	2644	2054	31793
BAUM. AN BEST. GEB.	565	469	6018	-185	25	454	95	908	296	349	5295
- TOTALABGANG	664	144	2225	238	22	148	20	296	278	101	1691
BESTAND AM 31.12.1997	719966	150179	2229199	359208	34866	149398	21337	298796	211360	93977	1571195
STADTKREISE ZUSAMMEN											
BESTAND AM 31.12.1996	134794	51707	828875	42825	4149	12852	1927	25704	79117	45631	760346
+ ZUGANG DURCH											
ERR. NEUER GEBAEUDE	3452	1538	22549	1612	188	366	62	732	1474	1288	20205
BAUM. AN BEST. GEB.	71	221	3110	-73	1	80	18	160	64	202	3023
- TOTALABGANG	243	65	1101	53	5	48	7	96	142	53	952
BESTAND AM 31.12.1997	138074	53400	853433	44311	4334	13250	1999	26500	80513	47067	782622
LANDKREISE ZUSAMMEN											
BESTAND AM 31.12.1996	571314	94645	1351111	307805	29651	133928	18951	267856	129581	46044	775450
+ ZUGANG DURCH											
ERR. NEUER GEBAEUDE	10505	1963	22869	7389	875	1946	322	3892	1170	766	11588
BAUM. AN BEST. GEB.	494	249	2908	-112	24	374	78	748	232	147	2272
- TOTALABGANG	421	79	1124	185	18	100	13	200	136	48	739
BESTAND AM 31.12.1997	581892	96779	1375766	314897	30533	136148	19337	272296	130847	46910	788573
RB CHEMNITZ											
BESTAND AM 31.12.1996	272345	53531	816136	120243	11301	67158	9283	134316	84944	32947	561577
+ ZUGANG DURCH											
ERR. NEUER GEBAEUDE	4900	1074	13875	3093	362	969	155	1938	838	557	8844
BAUM. AN BEST. GEB.	223	181	1970	-110	6	183	41	366	150	133	1714
- TOTALABGANG	316	63	984	114	11	70	10	140	132	43	730
BESTAND AM 31.12.1997	277152	54723	830998	123112	11659	68240	9470	136480	85800	33594	571406
DAVON:											
STADTKREISE											
CHEMNITZ	25192	9193	152687	8378	812	2911	422	5822	13903	7959	138487
PLAUEN	8452	2466	40774	3186	300	960	136	1920	4326	2030	35688
ZWICKAU	12110	3611	58604	4014	380	1757	250	3514	6339	2981	51076
LANDKREISE											
ANNABERG	16045	2822	41521	6034	562	5180	706	10360	4831	1553	25127
CHEMNITZER LAND	28120	5036	74647	12710	1207	7204	987	14408	8206	2842	47529
FREIBERG	26460	4677	68602	13604	1304	5994	852	11988	6862	2522	43010
VOGTLANDKREIS	45761	7156	102336	23364	2178	12127	1679	24254	10270	3299	54718
MITTLERER ERZGEBIRGSKREIS	18370	2887	41774	8619	807	5568	763	11136	4183	1317	22019
MITTWEIDA	29734	4643	66550	16079	1504	7113	990	14226	6542	2149	36245
STOLLBERG	16677	2877	43511	6808	637	4877	656	9754	4992	1584	26949
AUE-SCHWARZENBERG	22546	4521	69075	8229	781	6561	909	13122	7756	2831	47724
ZWICKAUER LAND	27685	4833	70917	12107	1187	7988	1119	15976	7590	2527	42834
RB DRESDEN											
BESTAND AM 31.12.1996	272415	55538	815009	143921	13988	55132	8004	110264	73362	33546	560824
+ ZUGANG DURCH											
ERR. NEUER GEBAEUDE	5437	1454	18769	3470	417	855	148	1710	1112	889	13589
BAUM. AN BEST. GEB.	242	164	2053	-32	13	164	33	328	110	118	1757
- TOTALABGANG	200	46	666	68	6	49	7	98	83	33	500
BESTAND AM 31.12.1997	277894	57110	835166	147291	14412	56102	8178	112204	74501	34520	575671
DAVON:											
STADTKREISE											
DRESDEN	42474	16346	261386	13518	1320	4717	739	9434	24239	14287	238434
GOERLITZ	6720	2464	37076	2174	223	552	90	1104	3994	2151	33798
HOYERSWERDA	4534	1691	27730	1748	182	442	69	884	2344	1440	25098
LANDKREISE											
BAUTZEN	31915	5093	68820	19363	1921	7217	1036	14434	5335	2136	35023
MEISSEN	28735	5083	72135	14979	1459	6509	957	13018	7247	2667	44138
NIEDERSCHLESISCHER											
OBERLAUSITZKREIS	23301	3513	46369	16380	1617	4032	606	8064	2889	1290	21925
RIESA-GROSSENHAIN	22334	3939	55850	13273	1313	4471	657	8942	4590	1970	33635
LOEBAU-ZITTAU	33232	5275	73037	18413	1766	7981	1139	15962	6838	2370	38662
SAECHSISCHE SCHWEIZ	27853	5026	73529	14487	1388	6388	909	12776	6978	2729	46266
WEISSERITZKREIS	21752	3551	51158	11540	1107	5060	707	10120	5152	1738	29498
KAMENZ	35044	5130	68076	21416	2116	8733	1271	17466	4895	1743	29194

1) OHNE WOHNHEIME.

3 BESTAND AN WOHNGEBAEUDEN IN DEUTSCHLAND NACH VERWALTUNGSBEZIRKEN

- WOHNGEBAEUDE 1997 NACH GEBAEUDEARTEN -

GEGENSTAND DER NACHWEISUNG	WOHNGEBÄUDE 1)										
	ZUSAMMEN			DAVON							
				MIT 1 WOHNUNG		MIT 2 WOHNUNGEN			MIT 3 ODER MEHR WOHNUNGEN		
	GEBÄUDE	WOHN- FLÄCHE	WOHNUNGEN	GEBÄUDE/ WOHNUNGEN	WOHN- FLÄCHE	GEBÄUDE	WOHN- FLÄCHE	WOHNUNGEN	GEBÄUDE	WOHN- FLÄCHE	WOHNUNGEN
	ANZAHL	1000 M2	ANZAHL	1000 M2	ANZAHL	1000 M2	ANZAHL	1000 M2	ANZAHL	1000 M2	ANZAHL
RB LEIPZIG											
BESTAND AM 31.12.1996	161348	37283	548841	86466	8511	24490	3590	48980	50392	25182	413395
+ ZUGANG DURCH											
ERR. NEUER GEBÄUDE	3620	973	12774	2438	285	488	81	976	694	608	9360
BAUM. AN BEST. GEB.	100	125	1995	-43	6	107	21	214	36	98	1824
- TOTALABGANG	148	34	575	56	5	29	4	58	63	26	461
BESTAND AM 31.12.1997	164920	38347	563035	88805	8795	25056	3689	50112	51059	25863	424118
DAVON:											
STADTKREIS LEIPZIG	38592	17631	275176	11313	1117	1911	294	3822	25368	16220	260041
LANDKREISE											
DELITZSCH	17951	3019	42050	10931	1095	3471	519	6942	3549	1405	24177
DOEBELN	14714	2570	37641	8110	780	2690	382	5380	3914	1407	24151
LEIPZIGER LAND	44658	7779	110219	26555	2668	7515	1106	15030	10588	4005	68634
MULDENTALKREIS	26789	3982	53776	17207	1681	5283	761	10566	4299	1541	26003
TORGAU-OSCHATZ	22216	3366	44173	14689	1455	4186	627	8372	3341	1284	21112
SACHSEN-ANHALT											
INSGESAMT											
BESTAND AM 31.12.1996	511746	88787	1237454	324608	32336	83258	12617	166516	103880	43834	746330
+ ZUGANG DURCH											
ERR. NEUER GEBÄUDE	8941	1648	19414	7019	817	645	111	1290	1277	721	11105
BAUM. AN BEST. GEB.	438	238	2677	-106	31	334	63	668	210	145	2115
- TOTALABGANG	477	93	1195	254	26	105	17	210	118	50	731
BESTAND AM 31.12.1997	520645	90580	1258342	331265	33158	84131	12774	168262	105249	44650	758815
KREISFREIE STAEDTE ZUSAMMEN											
BESTAND AM 31.12.1996	63926	19737	316684	28549	2822	5882	894	11764	29495	16020	276371
+ ZUGANG DURCH											
ERR. NEUER GEBÄUDE	1290	320	4350	917	103	66	11	132	307	206	3301
BAUM. AN BEST. GEB.	23	64	943	-44	-0	23	5	46	44	59	941
- TOTALABGANG	102	33	483	32	4	15	3	30	55	27	421
BESTAND AM 31.12.1997	65137	20087	321494	29390	2921	5956	908	11912	29791	16258	280192
LANDKREISE ZUSAMMEN											
BESTAND AM 31.12.1996	447820	69050	920770	296059	29514	77376	11723	154752	74385	27814	469959
+ ZUGANG DURCH											
ERR. NEUER GEBÄUDE	7651	1329	15064	8102	714	579	100	1158	970	516	7804
BAUM. AN BEST. GEB.	415	174	1734	-62	31	311	58	622	166	85	1174
- TOTALABGANG	375	60	712	222	22	90	14	180	63	23	310
BESTAND AM 31.12.1997	455508	70493	936848	301875	30237	78175	11866	156350	75458	28391	478623
RB DESSAU											
BESTAND AM 31.12.1996	115988	18412	255385	75883	7409	19287	2851	38574	20818	8152	140928
+ ZUGANG DURCH											
ERR. NEUER GEBÄUDE	1595	295	3449	1250	148	112	19	224	233	128	1975
BAUM. AN BEST. GEB.	91	56	604	-44	7	81	15	162	54	34	486
- TOTALABGANG	110	18	236	61	6	23	4	46	26	9	129
BESTAND AM 31.12.1997	117562	18744	258200	77026	7558	19457	2881	38914	21079	8306	143260
DAVON:											
KREISFREIE STADT DESSAU	13432	2984	45403	7978	810	1340	203	2680	4114	1971	34745
LANDKREISE											
ANHALT-ZERBST	18497	2712	35121	12869	1287	2996	462	5992	2632	963	16260
BERNBURG	16381	2371	33155	10790	1009	2560	366	5120	3031	996	17245
BITTERFELD	22692	3787	54403	13798	1336	4386	626	8772	4508	1826	31833
KOETHEN	15860	2313	31796	10891	1032	2329	330	4658	2640	950	16247
WITTENBERG	30700	4577	59322	20700	2085	5846	893	11692	4154	1599	26930

1) OHNE WOHNHEIME.

3 BESTAND AN WOHNGEBAEUDEN IN DEUTSCHLAND NACH VERWALTUNGSBEZIRKEN
- WOHNGEBAEUDE 1997 NACH GEBAEUDEARTEN -

GEGENSTAND DER NACHWEISUNG	WOHNGEBÄUDE 1)										
	ZUSAMMEN			DAVON							
				MIT 1 WOHNUNG		MIT 2 WOHNUNGEN			MIT 3 ODER MEHR WOHNUNGEN		
	GEBÄUDE	WOHN- FLÄCHE	WOHNUNGEN	GEBÄUDE/ WOHNUNGEN	WOHN- FLÄCHE	GEBÄUDE	WOHN- FLÄCHE	WOHNUNGEN	GEBÄUDE	WOHN- FLÄCHE	WOHNUNGEN
	ANZAHL	1000 M2		ANZAHL	1000 M2	ANZAHL	1000 M2		ANZAHL	1000 M2	ANZAHL
RB HALLE											
BESTAND AM 31.12.1996	157032	29137	419235	95638	9357	25511	3786	51022	35883	15995	272575
+ ZUGANG DURCH											
ERR. NEUER GEBÄUDE	2555	503	6102	1975	232	206	36	412	374	235	3715
BAUM. AN BEST. GEB.	116	79	925	-63	7	107	21	214	72	50	774
- TOTALABGANG	160	31	418	78	8	37	6	74	45	18	266
BESTAND AM 31.12.1997	159542	29688	425842	97472	9589	25786	3837	51572	36284	16263	276798
DAVON:											
KREISFREIE STADT											
HALLE (SAALE)	25182	9094	147322	9300	922	2364	361	4728	13518	7810	133294
LANDKREISE											
BURGENLANDKREIS	29774	5089	68813	17387	1773	5653	868	11306	6734	2449	40120
MANSFELDER LAND	27023	3612	49114	18997	1759	4677	666	9354	3349	1188	20763
MERSEBURG-QUERFURT	27863	4573	62733	18170	1818	4156	628	8312	5537	2126	36251
SAALKREIS	17747	2218	27492	13060	1267	3124	455	6248	1563	496	8184
SANGERHAUSEN	15749	2375	31243	11224	1129	2480	383	4960	2045	864	15059
WEISSENFELS	16204	2726	39125	9334	919	3332	477	6664	3538	1330	23127
RB MAGDEBURG											
BESTAND AM 31.12.1996	238726	41238	562834	153087	15570	38460	5981	76920	47179	19687	332827
+ ZUGANG DURCH											
ERR. NEUER GEBÄUDE	4791	850	9863	3794	436	327	55	654	670	358	5415
BAUM. AN BEST. GEB.	231	104	1148	1	17	146	27	292	84	60	855
- TOTALABGANG	207	43	541	115	12	45	7	90	47	24	336
BESTAND AM 31.12.1997	243541	42148	573300	156767	16011	38888	6056	77776	47886	20081	338757
DAVON:											
KREISFREIE STADT											
MAGDEBURG	26523	8009	128769	12112	1189	2252	343	4504	12159	6477	112153
LANDKREISE											
ASCHERSLEBEN-											
STASSFURTER-LANDKREIS	22616	3580	49961	14785	1439	3288	489	6576	4543	1652	28600
BOERDEKREIS	19346	2830	35950	13079	1331	3419	529	6838	2848	970	16033
HALBERSTADT	17040	2882	38038	11405	1178	2495	391	4990	3140	1314	21643
JERICHOER LAND	23458	3477	44589	17058	1748	3100	475	6200	3300	1255	21331
OHRE-KREIS	27140	4045	49666	18927	1974	4829	770	9658	3384	1302	21081
QUEDLINBURG	16568	2626	36348	9867	959	3416	487	6832	3285	1170	19649
SCHOENEBECK	15771	2610	37586	9722	947	2565	373	5130	3484	1291	22734
STENDAL	31675	5108	66234	22328	2279	4392	703	8784	4955	2126	35122
WERNIGERODE	18761	3202	42634	9807	1012	5174	786	10348	3780	1403	22479
ALTMARKKREIS SALZWEDEL	24643	3779	43525	17677	1955	3958	702	7916	3008	1122	17932
SCHLESWIG-HOLSTEIN											
INSGESAMT											
BESTAND AM 31.12.1996	649120	103307	1219042	483231	53336	85509	14598	171018	80380	35373	564793
+ ZUGANG DURCH											
ERR. NEUER GEBÄUDE	9137	1669	18440	7142	862	1072	209	2144	923	599	9154
BAUM. AN BEST. GEB.	262	218	2060	-431	13	447	94	894	246	111	1597
- TOTALABGANG	169	29	374	118	15	26	4	52	25	10	204
BESTAND AM 31.12.1997	658350	105164	1239168	489824	54195	87002	14897	174004	81524	36073	575340
KREISFREIE STAEDTE ZUSAMMEN											
BESTAND AM 31.12.1996	101787	22104	313817	59994	6175	11582	1818	23164	30211	14111	230659
+ ZUGANG DURCH											
ERR. NEUER GEBÄUDE	722	208	2915	490	55	52	10	104	180	144	2321
BAUM. AN BEST. GEB.	20	35	386	-33	6	26	7	52	27	23	367
- TOTALABGANG	23	4	51	18	2	2	0	4	3	2	29
BESTAND AM 31.12.1997	102506	22344	317067	60433	6233	11658	1834	23316	30415	14276	233318
DAVON:											
FLENSBURG	13634	3277	44856	7737	881	1254	209	2508	4643	2187	34611
KIEL	33254	8560	125226	18333	1849	3084	495	6168	11837	6215	100725
LUEBECK	38684	7552	107926	22748	2288	5458	836	10916	10478	4427	74262
NEUMUENSTER	16934	2956	39059	11615	1215	1862	294	3724	3457	1447	23720

1) OHNE WOHNHEIME.

3 BESTAND AN WOHNGEBAEUDEN IN DEUTSCHLAND NACH VERWALTUNGSBEZIRKEN

- WOHNGEBAEUDE 1997 NACH GEBAEUDEARTEN -

GEGENSTAND DER NACHWEISUNG	WOHNGEBAEUDE 1)										
	ZUSAMMEN			DAVON							
				MIT 1 WOHNUNG		MIT 2 WOHNUNGEN			MIT 3 ODER MEHR WOHNUNGEN		
	GEBAEUDE	WOHN- FLAECHE	WOHNUNGEN	GEBAEUDE/ WOHNUNGEN	WOHN- FLAECHE	GEBAEUDE	WOHN- FLAECHE	WOHNUNGEN	GEBAEUDE	WOHN- FLAECHE	WOHNUNGEN
	ANZAHL	1000 M2		ANZAHL	1000 M2	ANZAHL	1000 M2		ANZAHL	1000 M2	ANZAHL
LANDKREISE ZUSAMMEN											
BESTAND AM 31.12.1996	547333	81202	905225	423237	47161	73927	12780	147854	50169	21262	334134
+ ZUGANG DURCH											
ERR. NEUER GEBAEUDE	8415	1461	15525	6652	807	1020	199	2040	743	455	6833
BAUM. AN BEST. GEB.	242	182	1674	-398	7	421	87	842	219	88	1230
- TOTALABGANG	146	25	323	100	13	24	4	48	22	9	175
BESTAND AM 31.12.1997	555844	82820	922101	429391	47962	75344	13063	150688	51109	21797	342022
DAVON:											
DITHMARSCHEN	43154	5551	59393	36123	3926	4498	754	8996	2533	872	14274
HERZOGTUM LAUENBURG	43840	6483	72195	33463	3715	6409	1106	12818	3968	1663	25914
NORDFRIESLAND	51706	7131	77678	41374	4615	6272	1094	12544	4060	1422	23760
OSTHOLSTEIN	52622	8068	96316	38893	4268	7633	1303	15266	6096	2497	42157
PINNEBERG	64683	10732	126740	48157	5345	8694	1479	17388	7832	3907	61195
PLOEN	33648	4917	54798	25756	2854	4893	851	9786	2999	1212	19256
RENDSBURG-ECKERNFOERDE	69161	10009	109361	53328	5951	9776	1687	19552	6057	2372	36481
SCHLESWIG-FLENSBURG	52613	7473	77956	40820	4609	8000	1437	16000	3793	1428	21136
SEGEBERG	57426	9103	99820	45630	5229	6588	1183	13176	5208	2691	41014
STEINBURG	35527	5032	56807	27254	2983	4816	804	9632	3457	1246	19921
STORMARN	51464	8322	91037	38593	4468	7765	1367	15530	5106	2487	36914
THUERINGEN											
INSGESAMT											
BESTAND AM 31.12.1996	470079	80689	1091664	275934	28480	107752	16279	215504	86393	35930	600226
+ ZUGANG DURCH											
ERR. NEUER GEBAEUDE	7927	1516	17415	5779	695	1116	194	2232	1032	627	9404
BAUM. AN BEST. GEB.	616	270	3159	17	44	372	78	744	227	148	2398
- TOTALABGANG	407	79	1110	230	22	74	12	148	103	45	732
BESTAND AM 31.12.1997	478215	82396	1111139	281500	29197	109166	16540	218332	87549	36661	611307
KREISFREIE STAEDTE ZUSAMMEN											
BESTAND AM 31.12.1996	60609	17314	268400	26976	2716	8367	1267	16734	25266	13331	224690
+ ZUGANG DURCH											
ERR. NEUER GEBAEUDE	1289	363	4828	796	96	186	32	372	307	235	3660
BAUM. AN BEST. GEB.	66	68	1098	-6	5	36	7	72	36	55	1032
- TOTALABGANG	58	12	170	29	3	9	1	18	20	9	123
BESTAND AM 31.12.1997	61906	17732	274156	27737	2815	8580	1305	17160	25589	13612	229259
DAVON:											
ERFURT	22027	6819	106166	9612	1000	2922	451	5844	9493	5368	90710
GERA	12643	3928	62506	4898	490	1681	249	3362	6064	3189	54246
JENA	11859	3231	49288	5780	576	1455	226	2910	4624	2430	40598
SUHL	6281	1600	25137	3103	313	1414	205	2828	1764	1082	19206
WEIMAR	9096	2154	31059	4344	436	1108	175	2216	3644	1543	24499
LANDKREISE ZUSAMMEN											
BESTAND AM 31.12.1996	409470	63375	823264	248958	25764	99385	15012	198770	61127	22600	375536
+ ZUGANG DURCH											
ERR. NEUER GEBAEUDE	6638	1152	12587	4983	598	930	162	1860	725	393	5744
BAUM. AN BEST. GEB.	550	203	2061	23	39	336	71	672	191	93	1366
- TOTALABGANG	349	66	940	201	19	65	11	130	83	37	609
BESTAND AM 31.12.1997	416309	64664	836983	253763	26382	100586	15235	201172	61960	23049	382048
DAVON:											
ALTENBURGER LAND	22349	4039	58421	12117	1197	4174	605	8348	6058	2237	37956
EICHSFELD	23838	3584	42852	15830	1742	5825	927	11650	2183	915	15372
GOTHA	31083	5046	67017	18159	1846	7448	1106	14896	5476	2094	33962
GREIZ	27123	4253	57917	15155	1527	6769	971	13538	5199	1755	29224
HILDBURGHAUSEN	17524	2564	29320	10573	1176	5338	863	10676	1613	525	8071
SAALE-HOLZLAND-KREIS	20386	3101	39183	13024	1375	4526	692	9052	2836	1034	17107
ILM-KREIS	24328	4060	55364	13059	1336	6987	1021	13974	4282	1703	28331
KYFFHAUSERKREIS	23907	3309	41075	17747	1792	3780	591	7560	2380	926	15768
NORDHAUSEN	20212	3292	43621	12820	1330	4219	647	8438	3173	1315	22363
SAALE-ORLA-KREIS	23334	3415	42843	14485	1508	5688	866	11376	3161	1042	16982
SCHMALKALDEN-MEININGEN	33612	4923	61627	19750	2051	10236	1542	20472	3626	1329	21405
SAALFELD-RUDOLSTADT	26875	4415	60230	14611	1512	7157	1061	14314	5107	1842	31305
SOEMMERDA	19760	2726	34042	14858	1505	3029	472	6058	1873	750	13126
SUNNEBERG	14803	2315	31001	7226	725	5061	726	10122	2516	864	13653
UNSTRUT-HAINICH-KREIS	26954	4093	51346	17898	1879	5390	839	10780	3666	1375	22668
WARTBURGKREIS	39564	6484	83096	22398	2396	11135	1715	22270	6091	2372	38488
WEIMARER LAND	20657	3046	38028	14113	1485	3824	591	7648	2720	970	16267

1) OHNE WOHNHEIME.

3 BESTAND AN WOHNGEBAEUDEN IN DEUTSCHLAND NACH VERWALTUNGSBEZIRKEN
- WOHNGEBAEUDE 1997 NACH GEBAEUDEARTEN -

GEGENSTAND DER NACHWEISUNG	WOHNGEBÄUDE 1)										
	ZUSAMMEN			DAVON							
				MIT 1 WOHNUNG		MIT 2 WOHNUNGEN			MIT 3 ODER MEHR WOHNUNGEN		
	GEBÄUDE	WOHN- FLÄCHE	WOHNUNGEN	GEBÄUDE/ WOHNUNGEN	WOHN- FLÄCHE	GEBÄUDE	WOHN- FLÄCHE	WOHNUNGEN	GEBÄUDE	WOHN- FLÄCHE	WOHNUNGEN
	ANZAHL	1000 M2		ANZAHL	1000 M2	ANZAHL	1000 M2		ANZAHL	1000 M2	ANZAHL
NACHRICHTLICH: BERLIN-OST											
INSGESAMT											
BESTAND AM 31.12.1996	98136	42161	658777	41684	4021	5409	827	10818	51043	37312	606275
+ ZUGANG DURCH											
ERR. NEUER GEBÄUDE	4051	1692	22585	2278	251	275	47	550	1498	1393	19757
BAUM. AN BEST. GEB.	16	87	786	-47	1	40	9	80	23	77	753
- TOTALABGANG	55	13	166	30	3	13	3	26	12	7	110
BESTAND AM 31.12.1997	102148	43927	681982	43885	4271	5711	881	11422	52552	38776	626675
BERLIN-WEST											
INSGESAMT											
BESTAND AM 31.12.1996	182183	80059	1119669	81500	9208	14051	2566	28102	86632	68286	1010067
+ ZUGANG DURCH											
ERR. NEUER GEBÄUDE	1172	575	7720	491	60	79	15	158	602	500	7071
BAUM. AN BEST. GEB.	6	133	1258	-63	3	36	10	72	33	120	1249
- TOTALABGANG	91	26	399	58	7	10	2	20	23	17	321
BESTAND AM 31.12.1997	183270	80741	1128248	81870	9265	14156	2588	28312	87244	68889	1018066

1) OHNE WOHNHEIME.

4 BESTAND AN WOHNGBAEUDEN UND WOHNUNGEN IN DEUTSCHLAND NACH RAUMORDNUNGSREGIONEN

4.1 WOHNUNGEN 1997 NACH DER ZAHL DER RAEUME

RAUMORDNUNGSREGION		WOHNUNGEN IN WOHN- UND NICHTWOHNGBAEUDEN 1)										RAEUME INS- GESAMT	WOHN- FLAECHE INS- GESAMT 1000 M2
		ZUSAMMEN	DAVON MIT ... RAEUMEN							7 ODER MEHR			
			1	2	3	4	5	6	RAEUME				
											WOH- NUNGEN		
ANZAHL													
DEUTSCHLAND		37050311	813420	2309519	8207967	11247644	7089204	3752768	3629789	28246471	161256034	3106250	
01	SCHLESWIG-HOLSTEIN NORD	206441	4240	11857	40672	55884	46785	24253	22750	177471	930420	18461	
02	SCHLESWIG-HOLSTEIN SUE- WEST	120613	1275	5808	22381	33344	28905	15824	13076	100961	553840	11051	
03	SCHLESWIG-HOLSTEIN MITTE	335267	6284	19922	81148	101023	67356	33493	26041	200472	1431874	27056	
04	SCHLESWIG-HOLSTEIN OST	208383	6093	18303	51115	62654	38225	17713	14280	111395	855458	15980	
05	SCHLESWIG-HOLSTEIN SUED	398677	6119	21630	74268	114872	95171	49969	36648	281669	1789009	35489	
06	HAMBURG	839293	20093	63468	258434	294038	130491	43157	29612	229200	3239080	59304	
07	WESTMECKLENBURG	231060	4080	13939	56905	82694	45653	18430	9359	70198	942492	16775	
08	MITTLERES MECKLENBURG/ ROSTOCK	200953	7524	12118	51997	74014	37410	12220	5670	42441	786618	13513	
09	VORPOMMERN	234804	4268	16226	61520	84004	44245	16353	8188	61210	937849	16581	
10	MECKLENBURGISCHE SEENPLATTE	146714	2681	10067	37050	56557	25601	9717	5041	37809	584309	10428	
11	BREMEN	276187	7134	15653	71433	94703	52020	21307	13937	107227	1126720	20965	
12	OST-FRIESLAND	284144	3856	13883	50260	72865	63310	40678	39292	304020	1338500	26263	
13	BREMERHAVEN	195076	3336	9302	38807	59405	41851	22200	20175	157774	876210	16933	
14	HAMBURG-UMLAND-SUED	236178	2957	9393	34946	59077	59508	34014	36283	285820	1150333	23659	
15	BREMEN-UMLAND	210519	1773	6534	29422	51809	53430	31971	35580	279770	1049089	21504	
16	OLDENBURG	213281	3706	8191	31932	48357	48345	31543	41207	325893	1066188	21585	
17	EMSLAND	149745	946	3975	15762	28489	32584	26043	41946	332824	822140	16596	
18	OSNABRUECK	249224	5140	11006	39007	62093	54361	32702	44915	357457	1218019	24719	
19	HANNOVER	660053	13426	34544	139877	222845	127045	62102	60214	471656	2873018	56157	
20	SUEDHEIDE	136387	1784	5559	21340	36669	30354	19155	21526	170057	660355	13014	
21	LUENEBURG	137173	2847	6039	24502	36324	29171	17718	20572	163575	649465	12930	
22	BRAUNSCHWEIG	544122	11510	25427	103154	180401	109498	56895	57237	446810	2429100	46489	
23	HILDESHEIM	206528	2901	8652	38765	63340	42790	23822	26258	206453	953195	18455	
24	GOETTINGEN	261257	8494	11706	45499	73014	53249	31055	38240	301939	1214973	23283	
25	PRIGNITZ-OBERHADEL	178033	1404	10539	42242	65447	36391	14402	7608	57565	736928	13525	
26	UCKERMARK-BARNIM	143616	1048	9625	34794	54787	27654	10442	5266	39775	584525	10442	
27	ODERLAND-SPREE	200435	1988	15174	45443	76020	38724	14931	8155	63060	819011	14610	
28	LAUSITZ-SPREEWALD	320430	1739	20925	72616	122256	62885	25600	14409	109061	1327547	23326	
29	HAVELLAND-FLAEMING	322034	2342	24509	86001	116483	58484	22753	11462	86634	1290927	23458	
30	BERLIN	1824774	24990	259122	670471	557463	220987	60266	31475	241103	6492133	125800	
31	ALTMARK	111808	422	7028	21236	40384	24498	10449	7791	59775	484681	9052	
32	MAGDEBURG	481738	4942	31084	133044	181000	85665	29144	16859	127046	1920477	34524	
33	DESSAU	264227	3247	13712	64787	105068	48300	18675	10438	78264	1077118	19124	
34	HALLE/S.	433144	7942	21029	104353	168364	82340	31096	18020	135269	1770060	30239	
35	MUENSTER	581569	12582	25535	89799	139915	128202	81633	103903	817816	2841333	56765	
36	BIELEFELD	658955	8510	27574	121928	195403	142480	78853	84207	656244	3052816	59455	
37	PADERBORN	170547	3773	7205	26591	40920	35533	24413	32112	252933	838712	16728	
38	ARNSBERG	233305	2717	10352	39869	58655	48386	31530	41796	329999	1138757	22361	
39	DORTMUND	545792	10334	30583	140844	196545	96404	39981	31101	239050	2241168	42036	
40	EMSCHER-LIPPE	476992	4957	24653	120982	179546	89123	33145	24586	188777	1968655	36492	
41	DUISBURG/ESSEN	1052204	17314	64837	282037	367045	184056	75789	61126	472144	4308437	81218	
42	DUESSELDORF	1410682	40931	113036	382716	440538	243954	108527	80980	623461	5671696	110530	
43	BOCHUM/HAGEN	725497	12460	44606	201485	252672	121867	50589	41818	322742	2952426	55582	
44	KOELN	974330	33735	74586	244911	298936	170325	83001	68836	530720	3993735	78004	
45	AACHEN	522930	13085	29232	104704	141371	110696	66798	57044	439036	2344449	46050	
46	BONN	376320	12618	25466	74660	101349	76618	45607	40002	308372	1658030	33290	
47	SIEGEN	173167	3203	7004	30148	42748	33888	24555	31621	247823	843240	16391	
48	NORDHESSEN	398945	6797	14585	67530	113117	85568	49152	62196	491186	1904963	37292	
49	MITTELHESSEN	429909	11214	18615	66642	100676	87101	61759	83902	663481	2120614	42319	

1) OHNE WOHNHEIME.

4 BESTAND AN WOHNGEBAEUDEN UND WOHNUNGEN IN DEUTSCHLAND NACH RAUMORDNUNGSREGIONEN

4.1 WOHNUNGEN 1997 NACH DER ZAHL DER RAEUME

RAUMORDNUNGSREGION		WOHNUNGEN IN WOHN- UND NICHTWOHNGBAEUDEN 1)										
		ZUSAMMEN	DAVON MIT ... RAEUMEN								RAEUME INS- GESAMT	WOHN- FLAECH INS- GESAMT
			1	2	3	4	5	6	7 ODER MEHR			
									WOH- NUNGEN	RAEUME		
											1000 M2	
50	OSTHESSEN	144283	1443	4718	21537	35995	32515	22070	26005	204897	719362	14288
51	RHEIN-MAIN	1230494	37450	77590	293540	381740	220575	109314	110285	859093	5218062	102853
52	STARKENBURG	441094	11526	22897	80946	126272	91966	51964	55523	433469	2010329	40263
53	NORDTHUERINGEN	182626	1964	8375	40843	59585	37548	19064	15247	115841	797548	14595
54	MITTELTHUERINGEN	338305	8286	26689	85165	113467	60699	26816	17183	130298	1365716	24366
55	SUEDTHUERINGEN	235788	2596	10551	51669	81937	47251	23352	18432	139874	1022694	18324
56	OSTTHUERINGEN	378467	7087	24854	94597	131723	71397	30047	18762	142627	1547372	26987
57	WESTSACHSEN	571580	8014	37370	153084	224219	94841	34528	19524	148442	2268697	38997
58	OBERES ELBTAL/ OSTERZGEBIRGE	524219	6783	42852	156575	186887	80068	31232	19822	150816	2048308	34669
59	OBERLAUSITZ- NIEDERSCHLESSEN	328326	2350	21631	78641	119582	59594	28090	18438	139624	1365997	23713
60	CHEMNITZ-ERZGEBIRGE	500050	6908	33507	144719	184962	80725	30873	18356	138975	1975765	32916
61	SUEDWESTSACHSEN	349092	5385	23475	101769	124697	58401	22343	13022	98064	1380557	23134
62	MITTEL-RHEIN-WESTERWALD	530203	6160	20342	86512	131517	112358	81055	92259	719538	2600106	52282
63	TRIER	218987	3978	9506	31146	47390	44066	35735	47166	369765	1110493	21768
64	RHEINHESSEN-NAHE	367448	12187	20278	67217	94874	72097	47926	52869	412352	1694283	33794
65	WESTPFALZ	250372	4801	10282	42400	63812	51811	36496	40770	317831	1203675	23971
66	RHEINPFALZ	381948	7472	17415	70153	105227	80763	51745	49173	380716	1768670	35803
67	SAAR	480888	10085	21140	78476	121993	100414	68795	79995	617427	2308032	46059
68	UNTERER NECKAR	513937	16607	34468	119021	147967	93888	52330	49656	385034	2202928	44325
69	FRANKEN	356040	5427	14077	54221	94754	78435	50858	58268	455126	1727709	33846
70	MITTLERER OBERRHEIN	430757	9954	23070	81809	132541	88820	48524	46039	355205	1922134	39063
71	NORDSCHWARZWALD	254563	6829	14488	47797	70745	52490	30571	31643	246128	1154180	22934
72	STUTTGART	1163284	33513	64368	215198	385101	244738	121308	99058	759312	5059097	97181
73	OSTWUERTTEMBERG	186845	2569	6314	26057	50726	43666	28624	28889	224251	910597	17528
74	DONAU-ILLER (BW)	196782	4120	7895	27970	48510	43771	31653	32863	255230	961863	18904
75	NECKAR-ALB	280567	7312	13955	41756	71786	64636	40352	40770	316219	1329145	25875
76	SCHWARZWALD-BAAH-HEUBERG	205716	4566	8867	30729	57211	47312	27547	29484	228723	973896	19144
77	SUEDLICHER OBERRHEIN	419807	13717	25489	74117	119606	85353	49315	52210	407776	1895901	38314
78	HOCH-RHEIN-BODENSEE	284630	9659	17596	50592	83574	58020	32766	32423	252283	1269902	25510
79	BODENSEE-OBERSCHWABEN	248636	6528	13077	39192	62359	53513	35503	38464	299868	1180145	23453
80	BAYERISCHER UNTERMAIN	151013	1598	5905	24429	40869	33871	21508	22833	177847	726421	14605
81	WUERZBURG	218996	6470	11646	38651	55595	43479	29193	33962	267398	1028046	20221
82	MAIN-RHOEN	187308	1918	6509	28766	46345	39556	27849	36365	289454	940942	18435
83	OBERFRANKEN-WEST	255344	3178	10009	39719	63559	54308	38305	45666	358959	1259918	24740
84	OBERFRANKEN-OST	235256	4885	11413	45172	63399	47640	29425	33322	261281	1092854	20933
85	OBERPFALZ-NORD	214425	1909	9058	35200	52077	48219	32713	35249	276797	1048103	20552
86	INDUSTRIEREGION MITTELFRANKEN	590830	17949	32983	131431	189307	107580	59293	52287	402872	2531966	49346
87	WESTMITTELFRANKEN	165624	1515	5350	22820	39896	36800	25758	33485	264477	843284	16953
88	AUGSBURG	362816	8542	18633	68556	95788	73882	48141	49274	381842	1674726	32751
89	INGOLSTADT	166118	2703	7609	24339	36638	36807	29100	28922	224697	820822	16660
90	REGENSBURG	279416	7894	15743	46581	62513	58818	41046	46821	366982	1336523	27191
91	DONAU-WALD	272175	6603	15796	43290	56745	53688	41172	54881	435764	1346281	27271
92	LANDSHUT	162707	2228	7134	22146	31895	33798	28322	37184	292251	841687	17234
93	MUENCHEN	1178956	77651	118301	286159	321593	189031	97934	88287	683151	4675012	92681
94	DONAU-ILLER (BY)	189240	2883	8621	29576	43038	43158	31128	30836	236810	920373	18200
95	ALLGAEU	214760	7555	16134	43494	56468	42624	23627	24858	194964	946023	18982
96	OBERLAND	185537	6594	14867	37659	46533	34188	21267	24429	193807	827786	17035
97	SUEDOSTOBERBAYERN	330584	9308	22854	62502	79444	61939	40767	53770	426817	1541412	31798

1) OHNE WOHNHEIME.

4 BESTAND AN WOHNGEBAEUDEN UND WOHNUNGEN IN DEUTSCHLAND NACH RAUMORDNUNGSREGIONEN

4.2 WOHNGEBAEUDE 1997 NACH GEBAEUDEARTEN

RAUMORDNUNGSREGION	WOHNGEBAEUDE 1)										
	ZUSAMMEN			DAVON							
				MIT 1 WOHNUNG		MIT 2 WOHNUNGEN			MIT 3 ODER MEHR WOHNUNGEN		
	GEBAEUDE	WOHN- FLAECHE	WOHNUNGEN	GEBAEUDE/ WOHNUNGEN	WOHN- FLAECHE	GEBAEUDE	WOHN- FLAECHE	WOHNUNGEN	GEBAEUDE	WOHN- FLAECHE	WOHNUNGEN
	ANZAHL	1000 M2	ANZAHL	1000 M2	ANZAHL	1000 M2	ANZAHL	1000 M2	ANZAHL	1000 M2	ANZAHL
DEUTSCHLAND	16137327	3043199	36330790	9931167	1166790	3292679	572204	6585358	2913481	1304220	19814265
01 SCHLESWIG-HOLSTEIN NORD	117953	17880	200480	89931	10105	15526	2739	31052	12496	5037	79507
02 SCHLESWIG-HOLSTEIN SUE- WEST	78681	10583	116200	63377	6909	9314	1557	18628	5990	2117	34195
03 SCHLESWIG-HOLSTEIN MITTE	152997	26441	328444	109032	11869	19615	3327	39230	24350	11246	180182
04 SCHLESWIG-HOLSTEIN OST	91306	15620	204242	61641	6557	13091	2139	26182	16574	6924	116419
05 SCHLESWIG-HOLSTEIN SUE- D	217413	34639	389792	165843	18757	29456	5135	58912	22114	10748	165037
06 HAMBURG	221167	58603	829785	121197	12921	25273	4155	50546	74697	41527	658042
07 WESTMECKLENBURG	97372	16404	228017	64504	6581	14193	2192	28386	18675	7631	133127
08 MITTLERES MECKLENBURG/ ROSTOCK	61914	13271	197626	37440	3819	8169	1227	16338	16305	8226	143848
09 VORPOMMERN	95713	16247	230086	65526	6450	11540	1688	23080	18647	8109	141480
10 MECKLENBURGISCHE SEENPLATTE	59172	10230	144053	40575	4006	7150	1081	14300	11447	5144	89178
11 BREMEN	107097	20729	273059	62083	6553	17910	2847	35820	27104	11329	175156
12 OST-FRIESLAND	184543	25277	273932	148802	16399	20628	3473	41256	15113	5405	83874
13 BREMERHAVEN	101779	16436	190060	75511	8428	13358	2331	26716	12910	5677	87833
14 HAMBURG-UMLAND-SUED	153704	23091	230417	119249	14324	23208	4329	46416	11247	4439	64752
15 BREMEN-UMLAND	136661	20929	205227	102431	12596	24058	4501	48116	10172	3832	54680
16 OLDENBURG	134444	20923	207015	102759	12873	20662	3893	41324	11023	4157	62932
17 EMSLAND	107335	16074	145036	86083	10971	16141	3164	32282	5111	1940	26671
18 OSNABRUECK	131810	23919	241858	82991	11123	30773	5870	61546	18046	6926	97321
19 HANNOVER	258962	55207	649642	151938	18689	52986	9502	105972	54038	27016	391732
20 SUEDEHEIDE	83415	12726	133438	59349	7011	15844	2824	31688	8222	2891	42401
21 LUENEBURG	79132	12602	133695	56211	6703	14504	2645	29008	8417	3253	48476
22 BRAUNSCHWEIG	244151	45738	535601	151456	18207	48195	8494	96390	44500	19037	287755
23 HILDESHEIM	100678	18093	202278	58559	7145	25422	4438	50844	16697	6510	92875
24 GOETTINGEN	130200	22816	256139	73962	9153	35982	6306	71964	20256	7357	110213
25 PRIGNITZ-OBERHADEL	88681	13275	174675	62905	6216	12336	1876	24672	13440	5182	87098
26 UCKERMARK-BARNIM	61809	10285	141522	43821	4350	7094	1069	14188	10894	4867	83513
27 ODERLAND-SPREE	85250	14413	197927	60469	6067	10177	1539	20354	14604	6807	117104
28 LAUSITZ-SPREEWALD	135149	22965	315808	88814	8903	23106	3518	46212	23229	10544	180782
29 HAVELLAND-FLAEMING	133586	23000	315828	90000	8897	18231	2812	36462	25355	11232	189366
30 BERLIN	285418	124669	1810230	125755	13536	19867	3468	39734	139796	107664	1644741
31 ALTMARK	56318	8887	109759	40005	4235	8350	1404	16700	7963	3248	53054
32 MAGDEBURG	187223	33261	463541	116762	11776	30538	4652	61076	39923	16833	285703
33 DESSAU	117562	18744	259200	77026	7558	19457	2881	38914	21079	8306	143260
34 HALLE/S.	159542	29688	425842	97472	9589	25786	3837	51572	36284	16263	276798
35 MUENSTER	326184	55462	568740	219754	28262	68711	12532	137422	37719	14668	211564
36 BIELEFELD	329073	57877	642868	183422	22834	93517	16037	187034	52134	19005	272412
37 PADERBORN	93253	16331	166703	58485	7635	23254	4312	46508	11514	4383	61710
38 ARNSBERG	127993	21841	227947	76155	9716	35290	6360	70580	16548	5765	81212
39 DORTMUND	196005	41470	538809	95851	10834	40727	6727	81454	59427	23909	361504
40 EMSCHER-LIPPE	171513	36017	471263	77251	8475	37420	6115	74840	56842	21427	319172
41 DUISBURG/ESSEN	385989	80025	1038285	200106	22723	66915	11017	133830	118968	46284	704349
42 DUESSELDORF	498126	108800	1388902	267202	31215	89354	14713	178708	141570	62872	942992
43 BOCHUM/HAGEN	240690	54706	714588	96933	11488	58690	9800	117380	85067	33418	500275
44 KOELN	372325	76926	960899	218199	25433	67453	11392	134906	86673	40101	607794
45 AACHEN	285295	45320	514645	200129	22917	47658	7934	95316	37508	14470	219200
46 BONN	185206	32779	370036	121319	14564	32441	5660	64882	31446	12555	189835
47 SIEGEN	97252	16085	169811	55956	7001	31074	5491	62148	10222	3594	51707
48 NORDHESSEN	210803	36545	391027	128741	16031	54850	9908	109700	27212	10607	152586
49 MITTELHESSEN	248912	41542	421631	161677	20486	62894	11806	125788	24341	9251	134166

1) OHNE WOHNHEIME.

4 BESTAND AN WOHNGEBAEUDEN UND WOHNUNGEN IN DEUTSCHLAND NACH RAUMORDNUNGSREGIONEN

4.2 WOHNGEBAEUDE 1997 NACH GEBAEUDEARTEN

RAUMORDNUNGSREGION		WOHNGEBÄUDE 1)										
		ZUSAMMEN			DAVON							
					MIT 1 WOHNUNG		MIT 2 WOHNUNGEN			MIT 3 ODER MEHR WOHNUNGEN		
		GEBÄUDE	WOHN- FLÄCHE	WOHNUNGEN	GEBÄUDE/ WOHNUNGEN	WOHN- FLÄCHE	GEBÄUDE	WOHN- FLÄCHE	WOHNUNGEN	GEBÄUDE	WOHN- FLÄCHE	WOHNUNGEN
		ANZAHL	1000 M2	ANZAHL	1000 M2	ANZAHL	1000 M2	ANZAHL	1000 M2	ANZAHL	1000 M2	ANZAHL
50	OSTHESSEN	82008	14011	141372	47368	5990	25296	4765	50592	9344	3256	43412
51	RHEIN-MAIN	459159	100970	1206656	252390	31371	101792	18450	203584	104977	51149	750682
52	STARKENBURG	215536	39527	432697	124387	15486	58752	10532	117504	32397	13510	190806
53	NORDTHÜRINGEN	94911	14277	178894	64295	6742	19214	3003	38428	11402	4532	76171
54	MITTELTHÜRINGEN	126951	23852	331676	74145	7609	25318	3815	50636	27488	12428	206895
55	SÜDTHÜRINGEN	111784	17885	230181	62990	6662	33184	5051	66368	15610	6173	100823
56	OSTTHÜRINGEN	144569	26383	370388	80070	8184	31450	4670	62900	33049	13529	227418
57	WESTSACHSEN	164920	38347	563035	88805	8795	25056	3689	50112	51059	25863	424118
58	OBERES ELBTAL/ OSTERZGEBIRGE	143148	33944	514058	67797	6586	27145	3968	54290	48206	23391	391971
59	OBERLAUSITZ- NIEDERSCHLESIEIN	134746	23166	321108	79494	7826	28957	4211	57914	26295	11130	183700
60	CHEMNITZ-ERZGEBIRGE	160598	32136	489292	72232	6833	38847	5376	77694	49519	19926	339366
61	SÜDWESTSACHSEN	116554	22587	341706	50880	4826	29393	4093	58786	36281	13668	232040
62	MITTEL RHEIN-WESTERWALD	327355	51261	519989	225496	27257	68875	12347	137750	32984	11658	156743
63	TRIER	141289	21251	214065	103403	12317	26132	4725	52264	11754	4210	58398
64	RHEINHESSEN-NAHE	193830	33231	361374	133034	16052	37072	6704	74144	23724	10477	154196
65	WESTPFALZ	144650	23604	246693	93894	11460	35229	6330	70458	15527	5815	82341
66	RHEINPFALZ	201402	35216	375616	138366	16764	38433	6583	76866	24603	11469	160384
67	SAAR	281459	45397	473672	176995	21716	77666	13710	155332	26798	9972	141345
68	UNTERER NECKAR	206642	43597	505486	108372	13397	53031	9681	106062	45239	20519	291052
69	FRANKEN	195699	33174	348761	123930	15078	48355	8738	96710	23414	9358	128121
70	MITTLERER OBERRHEIN	190751	38388	423225	104237	12976	50402	9221	100804	36112	16190	218184
71	NORDSCHWARZWALD	124218	22314	247826	71891	8617	33036	5894	66072	19291	7803	109863
72	STUTTGART	466423	95052	1137316	234811	27567	118196	20351	236392	113416	47134	666113
73	OSTWÜRTTEMBERG	102200	17145	182583	61479	7366	29130	5230	58260	11591	4549	62844
74	DONAU-ILLER (BW)	107813	18402	191448	72222	8818	23194	4339	46388	12397	5245	72838
75	NECKAR-ALB	155761	25318	274404	105374	12108	32441	5817	64882	17946	7394	104148
76	SCHWARZWALD-BAAR-HEUBERG	106658	18468	198515	64255	7708	27434	4945	54868	14969	5814	79392
77	SÜEDLICHER OBERRHEIN	184341	37100	406766	97745	12232	50851	9554	101702	35745	15314	207319
78	HOCHRHEIN-BODENSEE	121214	24763	276520	66335	8293	29813	5536	59626	25066	10934	150559
79	BODENSEE-OBERSCHWABEN	125550	22572	239364	78325	9691	29749	5369	57498	18476	7512	103541
80	BAYERISCHER UNTERMAIN	84403	14314	148034	49035	6070	25744	4712	51488	9624	3532	47511
81	WÜRZBURG	113693	19837	214758	71216	8664	28896	5286	57792	13581	5888	85750
82	MAIN-RHOEN	110624	18070	183458	73114	9007	26956	4970	53912	10554	4093	56432
83	OBERRFRANKEN-WEST	143871	24232	250015	90995	11448	36179	6618	72358	16697	6165	86662
84	OBERRFRANKEN-OST	120428	20434	229869	73057	8775	29741	5068	59482	17630	6591	97330
85	OBERRPFALZ-NORD	123881	20128	210066	76543	9400	34802	6209	69604	12536	4519	63919
86	INDUSTRIEREGION MITTELFRANKEN	233597	48586	581553	146470	17749	41671	7316	83342	45456	23522	351741
87	WESTMITTELFRANKEN	104477	16626	182251	73004	9209	22692	4185	45384	8781	3232	43863
88	AUGSBURG	180407	32176	356581	126505	15408	31755	5685	63510	22147	11084	166566
89	INGOLSTADT	101975	16391	163366	75194	9482	19127	3588	38254	7654	3320	49918
90	REGENSBURG	158071	26658	273784	109629	13987	33176	6162	66352	15266	6510	97803
91	DONAU-WALD	164283	26587	265368	114553	14640	36321	6690	72642	13409	5258	78173
92	LANDSHUT	106103	16918	159608	81927	10686	17730	3357	35460	6446	2876	42221
93	MÜNCHEN	372242	90968	1157611	229893	28808	61309	10998	122618	81040	51163	805100
94	DONAU-ILLER (BY)	110362	17563	183005	81152	9764	19409	3470	38818	9801	4329	63035
95	ALLGÄU	93672	18087	205491	56160	7050	20111	3644	40222	17401	7392	109109
96	OBERRLAND	87603	16232	177246	52201	6726	20446	3750	40892	14956	5756	84153
97	SÜDOSTOBERBAYERN	168740	30662	319422	110843	14703	35983	6680	71966	21914	9279	136613

1) OHNE WOHNHEIME.

Anhang

Raumordnungsregionen nach Kreisen

01 Schleswig-Holstein Nord Flensburg, Stadt Nordfriesland Schleswig-Flensburg	16 Oldenburg Oldenburg (Oldenburg), Stadt Ammerland Cloppenburg Oldenburg (Oldenburg)	31 Altmark Stendal (Stendal, Stadt) Altmarkkreis Salzwedel	Mettmann Neuss Viersen
02 Schleswig-Holstein Süd-West Dithmarschen Steinburg	17 Emsland Emsland Grafschaft Bentheim	32 Magdeburg Magdeburg, Stadt Aschersleben-Staßfurt Bördekreis Halberstadt (Halberstadt, Stadt) Jerichower Land Ohre-Kreis Quedlinburg Schönebeck (Schönebeck/Elbe, Stadt) Wernigerode	43 Bochum/Hagen Bochum, Stadt Hagen, Stadt Herne, Stadt Ennepe-Ruhr-Kreis Märkischer Kreis
03 Schleswig-Holstein Mitte Kiel, Stadt Neumünster, Stadt Plön Rendsburg-Eckernförde	18 Osnabrück Osnabrück, Stadt Osnabrück Vechta	33 Dessau Dessau, Stadt Anhalt-Zerbst Bernburg Bitterfeld (Bitterfeld, Stadt; Wolfen, Stadt) Köthen Wittenberg	44 Köln Köln, Stadt Leverkusen, Stadt Erfkreis Oberbergischer Kreis Rheinisch-Bergischer Kreis
04 Schleswig-Holstein Ost Lübeck, Stadt Ostholstein	19 Hannover Hannover, Stadt Hannover Nienburg (Weser) Schaumburg	34 Halle/Saale Halle/Saale, Stadt Burgenlandkreis (Naumburg/Saale, Stadt) Mansfelder Land Merseburg-Querfurt (Merseburg/Saale, Stadt) Saalkreis Sangerhausen Weißerfeis	45 Aachen Aachen, Stadt Aachen Düren Euskirchen Heinsberg
05 Schleswig-Holstein Süd Herzogtum Lauenburg Pinneberg Segeberg Stormarn	20 Südheide Celle Soltau-Fallingb.ostel	35 Münster Münster (Westf.), Stadt Borken Coesfeld Steinfurt Warendorf	46 Bonn Bonn, Stadt Rhein-Sieg-Kreis
06 Hamburg Hamburg, Freie und Hansestadt	21 Lüneburg Lüchow-Dannenberg Lüneburg (Lüneburg, Stadt) Uelzen	36 Bielefeld Bielefeld, Stadt Gütersloh Herford Lippe Minden-Lübbecke	47 Siegen Olpe Siegen (Siegen, Stadt)
07 Westmecklenburg Schwerin, Stadt Wismar, Hansestadt Ludwigslust Nordwestmecklenburg Parchim	22 Braunschweig Braunschweig, Stadt Salzgitter, Stadt Wolfsburg, Stadt Gifhorn Goslar Helmstedt Peine Wolfenbüttel	37 Paderborn Höxter Paderborn (Paderborn, Stadt)	48 Nordhessen Kassel, Stadt Kassel Schwalm-Eder-Kreis Waldeck-Frankenberg Werra-Meißner-Kreis
08 Mittleres Mecklenburg/ Rostock Rostock, Hansestadt Bad Doberan Güstrow	23 Hildesheim Hamel-Pyrmont Hildesheim (Hildesheim, Stadt)	38 Arnberg Hochsauerlandkreis Soest	49 Mittelhessen Gießen (Gießen, Stadt) Lahn-Dill-Kreis (Wetzlar, Stadt) Limburg-Weilburg (Limburg a.d. Lahn, Stadt) Marburg-Biedenkopf (Marburg, Stadt) Vogelsbergkreis
09 Vorpommern Greifswald, Hansestadt Stralsund, Hansestadt Nordvorpommern Ostvorpommern Rügen Uecker-Randow	24 Göttingen Göttingen (Göttingen, Stadt) Northeim Osterode am Harz Holzminden	39 Dortmund Dortmund, Stadt Hamm, Stadt Unna	50 Osthessen Fulda (Fulda, Stadt) Hersfeld-Rotenburg (Bad Hersfeld, Stadt)
10 Mecklenburgische Seenplatte Neubrandenburg, Stadt Demmin Mecklenburg-Strelitz Müritzk	25 Prignitz-Oberhavel Oberhavel Ostprignitz-Ruppin (Neuruppin, Stadt) Prignitz	40 Emscher-Lippe Bottrop, Stadt Gelsenkirchen, Stadt Recklinghausen	51 Rhein-Main Frankfurt am Main, Stadt Offenbach am Main, Stadt Wiesbaden, Stadt Hochtaunuskreis Main-Kinzig-Kreis (Hanau, Stadt) Main-Taunus-Kreis Offenbach Rheingau-Taunus-Kreis Wetteraukreis (Bad Nauheim, Stadt; Friedberg (Hessen))
11 Bremen Bremen, Stadt	26 Uckermark-Barnim Barnim (Eberswalde, Stadt) Uckermark	41 Duisburg/Essen Duisburg, Stadt Essen, Stadt Mülheim a.d. Ruhr, Stadt Oberhausen, Stadt Kleve Wesel	52 Starkenburg Darmstadt, Stadt Bergstraße Darmstadt-Dieburg Groß-Gerau (Rüsselsheim, Stadt) Odenwaldkreis
12 Ost-Friesland Emden, Stadt Wilhelmshaven, Stadt Aurich Friesland Leer Wittmund	27 Oderland-Spree Frankfurt/Oder, Stadt Märkisch-Oderland Oder-Spree	42 Düsseldorf Düsseldorf, Stadt Krefeld, Stadt Mönchengladbach, Stadt Remscheid, Stadt Solingen, Stadt Wuppertal, Stadt	53 Nordthüringen Eichsfeld Nordhausen (Nordhausen, Stadt) Unstrut-Hainich-Kreis Kyffhäuserkreis
13 Bremerhaven Cuxhaven Wesermarsch Bremerhaven, Stadt	28 Lausitz-Spreewald Cottbus/Chosebusz, Stadt Dahme-Spreewald Elbe-Elster Oberspreewald-Lausitz Spree-Neiße		
14 Hamburg-Umland-Süd Harburg Rotenburg (Wümme) Stade	29 Havelland-Fläming Brandenburg a.d. Havel, Stadt Potsdam, Stadt Havelland Potsdam-Mittelmark Teltow-Fläming		
15 Bremen-Umland Diepholz Osterholz Verden Delmenhorst, Stadt	30 Berlin Berlin, Stadt		

54 Mittelthüringen Erfurt, Stadt Weimar, Stadt Gotha Sömmerda Ilm-Kreis Weimarer Land	64 Rheinhessen-Nahe Bad Kreuznach Birkenfeld Mainz, Stadt Worms, Stadt Alzey-Worms Mainz-Bingen	(Villingen-Schwenningen, Stadt) Tuttlingen	Donau-Ries
55 Südthüringen Suhl, Stadt Wartburgkreis (Eisenach, Stadt) Schmalkalden-Meiningen (Zella-Mehlis, Stadt) Hildburghausen Sonneberg	65 Westpfalz Kaiserslautern, Stadt Pirmasens, Stadt Zweibrücken, Stadt Donnersbergkreis Kaiserslautern Kusel Pirmasens	77 Südlicher Oberrhein Freiburg im Breisgau, Stadt Breisgau-Hochschwarzwald Emmendingen Ortenaukreis (Offenburg, Stadt)	89 Ingoistadt Ingoistadt, Stadt Eichstätt Neuburg-Schrobenhausen Pfaffenhofen a.d. Ilm
56 Ostthüringen Gera, Stadt Jena, Stadt Saalfeld-Rudolstadt (Rudolstadt, Stadt; Saalfeld/Saale, Stadt) Saale-Holzland-Kreis Saale-Orla-Kreis Greiz Altenburger Land (Altenburg, Stadt)	66 Rheinpfalz Frankenthal (Pfalz), Stadt Landau in der Pfalz, Stadt Ludwigshafen am Rhein, Stadt Neustadt an der Weinstraße, Stadt Speyer, Stadt Bad Dürkheim Germersheim Südliche Weinstraße Ludwigshafen	78 Hochrhein-Bodensee Konstanz (Konstanz, Stadt) Lörrach (Lörrach, Stadt; Weil am Rhein, Stadt) Waldshut	90 Regensburg Kelheim Regensburg, Stadt Cham Neumarkt i.d. Opf. (Neumarkt i.d. Opf., Stadt) Regensburg
57 Westsachsen Leipzig, Stadt Delitzsch Döbeln Leipziger Land Muldentalkreis Torgau-Oschatz	67 Saar Stadtverband Saarbrücken (Saarbrücken, Stadt) Merzig-Wadern Neunkirchen Saarlouis Saar-Pfalz-Kreis Sankt Wendel	79 Bodensee-Oberschwaben Bodenseekreis Ravensburg (Ravensburg, Stadt; Weingarten, Stadt) Sigmaringen	91 Donau-Wald Passau, Stadt Straubing, Stadt Deggendorf (Deggendorf, Stadt; Plattling, Stadt) Freyung-Grafenau Passau Regen Straubing-Bogen
58 Oberes Elbtal/Osterrgebirge Dresden, Stadt Meißen-Radebeul Riesa-Großenhain Sächsische Schweiz Weißeritzkreis	68 Unterer Neckar Heidelberg, Stadt Mannheim, Stadt Neckar-Odenwald-Kreis Rhein-Neckar-Kreis	80 Bayerischer Untermain Aschaffenburg, Stadt Aschaffenburg Mittelnberg	92 Landshut Landshut, Stadt Landshut Rottal-Inn Dingolfing-Landau
59 Oberlausitz-Niederschlesien Görlitz, Stadt Hoyerswerda, Stadt Bautzen (Bautzen, Stadt) Niederschles. Oberlausitzkreis Löbau-Zittau Westlausitz-Dresdner Land	69 Franken Heilbronn, Stadt Heilbronn Hohenlohekreis Schwäbisch Hall Main-Tauber-Kreis	81 Würzburg Würzburg, Stadt Kitzingen Main-Spessart Würzburg	93 München München, Stadt Dachau Ebersberg Erding Freising (Freising, Stadt) Fürstentfeldbruck Landsberg a. Lech München Starnberg
60 Chemnitz-Erzgebirge Chemnitz, Stadt Annaberg Chemnitz Land Freiberg (Freiberg, Stadt) Mittlerer Erzgebirgskreis Mittweida Stollberg	70 Mittlerer Oberrhein Baden-Baden, Stadt Karlsruhe, Stadt Karlsruhe Rastatt	82 Main-Rhön Schweinfurt, Stadt Bad Kissingen Rhön-Grabfeld Haßberge Schweinfurt	94 Donau-Ilber (BY) Memmingen, Stadt Günzburg Neu-Ulm (Neu-Ulm, Stadt) Unterallgäu
61 Südwestsachsen Plauen, Stadt Zwickau, Stadt Vogtlandkreis Aue-Schwarzenberg (Aue, Stadt; Lauter/Sa., Stadt; Lößnitz, Stadt; Schlema, Schneeberg, Stadt; Schwarzenberg/Erzgeb.) Zwickauer Land	71 Nordschwarzwald Pforzheim, Stadt Calw Enzkreis Freudenstadt	83 Oberfranken-West Bamberg, Stadt Coburg, Stadt Bamberg Coburg Forchheim Kronach Lichtenfels	95 Allgäu Kaufbeuren, Stadt Kempten (Allgäu), Stadt Lindau (Bodensee) Ostallgäu Oberallgäu
62 Mittelrhein-Westerwald Koblenz, Stadt Ahrweiler Altenkirchen (Westerwald) Cochem-Zell Mayen-Koblenz Neuwied Rhein-Hunsrück-Kreis Rhein-Lahn-Kreis Westerwaldkreis	72 Stuttgart Stuttgart, Stadt Böblingen Esslingen Göppingen Ludwigsburg Rems-Murr-Kreis	84 Oberfranken-Ost Bayreuth, Stadt Hof, Stadt Bayreuth Hof Kulmbach (Kulmbach, Stadt) Wunsiedel i. Fichtelgebirge (Markredwitz, Stadt; Wunsiedel, Stadt)	96 Oberland Garmisch-Partenkirchen Bad Tölz-Wolfratshausen Miesbach Weilheim-Schongau
63 Trier Trier, Stadt Bernkastel-Wittlich Bitburg-Prüm Daun Trier-Saarburg	73 Ostwürttemberg Heidenheim Ostalbkreis	85 Oberpfalz-Nord Amberg, Stadt Weiden i.d. Opf., Stadt Amberg-Weizbach Neustadt a.d. Waldnaab Schwandorf Tirschenreuth	97 Südostoberbayern Rosenheim, Stadt Altötting Berchtesgaden Land Mühldorf a. Inn Rosenheim Traunstein
	74 Donau-Ilber (BW) Ulm, Stadt Alb-Donau-Kreis Biberach	87 Westmittelfranken Ansbach, Stadt Ansbach Neustadt a.d. Aisch-Bad Windsheim Weißenburg-Gunzenhausen	
	75 Neckar-Alb Reutlingen (Reutlingen, Stadt) Tübingen (Tübingen, Stadt) Zollernalbkreis	88 Augsburg Augsburg, Stadt Aichach-Friedberg Augsburg Dillingen a.d. Donau	
	76 Schwarzwald-Baar-Heuberg Rottweil Schwarzwald-Baar-Kreis		

Fachserie 5: Bautätigkeit und Wohnungen

Reihe 1: Bautätigkeit

Diese jährlich erscheinende Veröffentlichung enthält – neben Entwicklungsreihen der wichtigsten Ergebnisse – detaillierte Nachweisungen u. a. über Baugenehmigungen und Baufertigstellungen nach Bauherren, Art der Bautätigkeit, Gebäudeart, Raumzahl, Ausstattung, Konstruktionsmerkmalen, Beheizungseinrichtungen und städtebaulichen Festsetzungen. Außerdem werden die Ergebnisse der Bauüberhangserhebung und der Abgangstatistik nachgewiesen. Der Inhalt des Berichtes wird durch regional tiefer gegliederte Ergebnisse der Bautätigkeit im Wohn- und Nichtwohnbau vervollständigt.

Reihe 2: Bewilligungen im sozialen Wohnungsbau

Die jährlich erscheinende Veröffentlichung vermittelt einen Überblick über die im Rahmen des sozialen Wohnungsbaus geförderten Bauvorhaben nach Art, Fläche, Rauminhalt, veranschlagten Gesamtkosten sowie nach Art und Umfang der Finanzierung und der öffentlichen Mittel.

Außerdem werden sachlich tief gegliederte Ergebnisse über geförderte Wohnungen und sonstige Wohneinheiten, Finanzierungsmittel nach Finanzierungsquellen dargestellt. Darüber hinaus sind die wichtigsten Merkmale regional gegliedert (nach Landkreisen und kreisfreien Städten) nachgewiesen.

Reihe 3: Bestand an Wohnungen

Die jährlich erscheinende Veröffentlichung enthält Bestandszahlen an Wohngebäuden und Wohnungen zum Jahresende, wobei die Wohnungen nach der Raumzahl unterteilt sind. Die Ergebnisse werden für Länder, Regierungsbezirke und Kreise sowie für Raumordnungsregionen der Bundesraumordnung nachgewiesen.

Reihe S: Sonderbeiträge

S.1: Baustatistische Reihen 1970 bis 1986

Diese Veröffentlichung enthält ausgewähltes Zahlenmaterial über die Entwicklung der Bau- und Wohnungswirtschaft. Dargestellt werden eine Auswahl baustatistischer Daten des Bauvolumens, einschlägige Zahlen der Volkswirtschaftlichen Gesamtrechnungen und Angaben über Bautätigkeit, Bau- und Preisindizes, Wohnungsbauförderung sowie der Bestand an Wohngebäuden und Wohnungen.

S.2: Städtebauliche Festsetzungen und Bautätigkeit

Diese Veröffentlichung enthält Ergebnisse von Sonderaufbereitungen der Baugenehmigungsdaten. Die Daten vermitteln einen Überblick über die regionalen Unterschiede des Bausehens im Hochbau. Nachgewiesen wird eine Auswahl von städtebaulich wichtigen Daten für siedlungsstrukturelle Gemeindetypen.

S.3: Regionale Schwerpunkte der Wohnungsbauförderung 1976 bis 1980

Diese Veröffentlichung bringt Ergebnisse einer Sonderaufbereitung der Bewilligungsstatistik. Im Vordergrund stehen tabellarische Darstellungen über die staatliche Wohnungsbauförderung in der Gliederung nach Raumordnungsregionen der Bundesraumordnung, die auch die Planungsregionen der Länder berücksichtigt.

S.4: Räumliche Entwicklung der Bautätigkeit und Bauwirtschaft 1977 bis 1982

Diese Veröffentlichung vermittelt durch Zusammenführung von Daten aus der Bauberichterstattung, der Bautätigkeitsstatistik und verschiedenen anderen Quellen einen Überblick über die Bau- und Wohnungswirtschaft in den Jahren 1977 bis 1982 nach siedlungsstrukturellen Kreistypen und Raumordnungsregionen der Bundesraumordnung.

S.5: Die Wohnsituation der Haushalte 1982

Die Ergebnisse der in größeren Zeitabständen durchgeführten totalen Gebäude- und Wohnungszählungen werden durch Daten aus Wohnungsstichproben aktualisiert und ergänzt. Dazu dienen sowohl die 1 %-Wohnungsstichproben als auch die Ergänzungserhebungen zum Mikrozensus über die Mietbelastung und Unterbringung der Haushalte. In dieser Veröffentlichung werden die Zahlen der Ergänzungserhebung 1982 und im Vergleich dazu die Daten der entsprechenden Erhebung 1980 und der 1 %-Wohnungsstichprobe 1978 bekanntgegeben.

Einzelveröffentlichungen

1 %-Wohnungsstichprobe 1978

(6 Hefte erschienen)

1 %-Gebäude- und Wohnungsstichprobe 1993

Heft 1: Gebäude und Grundstücke

Heft 2: Wohneinheiten/Wohnungen

Heft 3: Haushalte

Gebäude- und Wohnungszählung vom 25. Mai 1987

Heft 1: Ausgewählte Strukturdaten für Bund und Länder

Heft 2: Ausgewählte Eckzahlen für kreisfreie Städte und Landkreise

Heft 3: Gebäude und Wohnungen

Teil 1: Struktur und Nutzung des Gebäudebestandes

Teil 2: Struktur und Belegung des Wohnungsbestandes

Teil 3: Mietenstruktur

Heft 4: Wohnsituation der Haushalte

Teil 1: Art der Unterbringung

Teil 2: Mietaufwendungen

Teil 3: Ausgewählte Bevölkerungsgruppen

Heft 5: Ergebnisse für nichtadministrative Gebietsgliederungen
Ausgewählte Strukturdaten

Heft 6: Wohnraumversorgung

Sonderveröffentlichung: Kartographische Darstellung ausgewählter Eckzahlen für kreisfreie Städte und Landkreise

Gebäude- und Wohnungszählung vom 30. September 1995 in den neuen Ländern und Berlin-Ost

Heft 1: Ausgewählte Strukturdaten

Heft 2: Struktur und Nutzung des Gebäudebestandes

Heft 3: Struktur und Nutzung der Wohneinheiten/Wohnungen

Heft 4: Bauzustand, Bauweise und Leerstand

Heft 5: Eigentumsverhältnisse und Rückübertragungsansprüche

Heft 6: Beheizung und Energieart

Heft 7: Ausstattung und Größe der Wohneinheiten/Wohnungen

Heft 8: Ausgewählte Strukturdaten für nichtadministrative Gebietseinheiten

Heft 9: Kartographische Darstellung ausgewählter Eckzahlen für kreisfreie Städte und Landkreise

Die Monatsveröffentlichung

Ausgewählte Zahlen für die Bauwirtschaft

ist der Kategorie „Zusammenfassende Veröffentlichungen“ zugeordnet.

Klassifikationen

Systematik der Bauwerke, Ausgabe 1978



Statistisches Bundesamt
Gustav-Stresemann-Ring 11
65189 Wiesbaden

Veröffentlichungen und Prospekte sind durch den Verlag
METZLER - POESCHEL, Verlagsauslieferung: SFG -
Servicecenter Fachverlage GmbH, Postfach 43 43,
72774 Reutlingen, erhältlich.

Neu im Oktober



Statistisches Bundesamt

Informationen pur: Statistisches Jahrbuch 1998

Das umfassendste statistische Nachschlagewerk Deutschlands.

☐ **Statistisches Jahrbuch 1998
für die Bundesrepublik Deutschland**

764 Seiten mit 36 vierfarbigen Schaubildern.

Format 21,5 x 25,5 cm. DM 128,-

ISBN 3-8246-0556-2

☐ **Statistisches Jahrbuch 1998
für das Ausland**

400 Seiten mit 21 vierfarbigen Schaubildern.

Format 21,5 x 25,5 cm. DM 57,-

ISBN 3-8246-0558-9

Beide Bände zusammen in einem Schuber

zum Vorzugspreis von DM 158,-

1164 Seiten mit 57 vierfarbigen Schaubildern.

Format 21,5 x 25,5 cm.

ISBN 3-8246-0557-0

Beide Bände komplett auf

☐ **CD-ROM**

mit neuer Software für Windows 95, 98 oder NT

Subskriptionspreis bis 31.12.1998: DM 79,-; danach DM 98,-

ISBN 3-8246-0559-7

Erhältlich im Buchhandel oder direkt beim Verlag Metzler-Poeschel,
Auslieferung SFG-Servicecenter Fachverlage GmbH, Postfach 43 43,
72774 Reutlingen, Telefon (0 70 71) 93 53 50, Telefax (0 70 71) 3 36 53,
Internet: <http://www.s-f-g.com>, e-mail: staba@s-f-g.com

**METZLER
POESCHEL**