


Statistisches Bundesamt

Bautätigkeit und Wohnungen

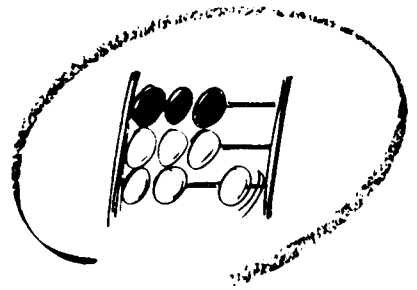


Fachserie **5**

Reihe 3


Bestand an Wohnungen

31. Dezember 1996



Statistisches Bundesamt

Bautätigkeit und Wohnungen



Fachserie **5**

Reihe 3

Bestand an Wohnungen

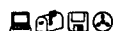
31. Dezember 1996

Statistisches Bundesamt
Bibliothek - Dokumentation - Archiv

**METZLER
POESCHEL**



Weitere Informationen zu dieser Veröffentlichung können direkt beim Statistischen Bundesamt, Zweigstelle Berlin, erfragt werden: Gruppe IX B, Telefon: 030 / 23 24 64 72 oder Fax: 030 / 23 24 64 00



STATIS-BUND

Im Statistischen Informationssystem des Bundes (STATIS-BUND) sind rund 1,5 Mill. ausgewählte statistische Zeitreihen gespeichert. Alle Zeitreihen können via Mailbox, auf Diskette oder Magnetband bezogen werden.

Jahresergebnisse - Wohngebäude, Wohnungen nach Zahl der Räume - für das frühere Bundesgebiet sind im STATIS-BUND-Segment 10 enthalten.

Fachliche Beratung: 06 11 / 75 - 27 16 und 22 56.

Mailbox: 06 11 / 75 29 20 · Technische Rückfragen: 06 11 / 75 32 84.



T-ONLINE / BILDSCHIRMTEXT

Ausgewählte Tabellen und Grafiken bietet das Statistische Bundesamt über T-ONLINE / BILDSCHIRMTEXT an. Die Informationsseiten sind in T-ONLINE mit * 48484# abrufbar, ebenso wie die Bestellung von Veröffentlichungen und die Übermittlung von Anfragen.

Herausgeber: Statistisches Bundesamt, Wiesbaden



Informationen: Statistisches Bundesamt

Allgemeiner Auskunftsdienst

65180 Wiesbaden

● Telefon: 06 11 / 75 24 05

● Telefax: 06 11 / 75 33 30

● T-Online (Btx): * 48484#

● Internet: <http://www.statistik-bund.de>

Zweigstelle Berlin

Postfach 276, 10124 Berlin

● Telefon: 030 / 23 24 68 66

● Telefax: 030 / 23 24 68 72

Verlag: Metzler-Poeschel, Stuttgart

Verlagsauslieferung: SFG – Servicecenter Fachverlage GmbH

Postfach 43 43

72774 Reutlingen

Telefon: 0 70 71 / 93 53 50

Telefax: 0 70 71 / 3 36 53

Erscheinungsfolge: jährlich

Erschienen im Februar 1998

Preis: DM 14,00

Bestellnummer: 2050300-96700

© Statistisches Bundesamt, Wiesbaden 1998

Alle Rechte vorbehalten. Es ist insbesondere nicht gestattet, ohne ausdrückliche Genehmigung des Statistischen Bundesamtes diese Veröffentlichung oder Teile daraus für gewerbliche Zwecke zu übersetzen, zu vervielfältigen, auf Mikrofilm/-fiche zu verfilmen oder in elektronische Systeme einzuspeichern.

Recyclingpapier aus 100 % Altpapier.

Statist. Bundesamt - Bibliothek



16-03359

Inhalt

	Seite
Textteil	
Fortschreibung des Gebäude- und Wohnungsbestandes	4
Schaubilder	5
Tabellenteil	
1 Zusammenfassende Übersicht	
1.1 Wohnungsbestand Deutschlands in den Jahren 1986 bis 1996	6
1.2 Bestand an Wohnungen am 31.12.1996 - Länder	7
1.3 Bestand an Wohnungen am 31.12. 1996 - Kreisfreie Städte und Landkreise	9
1.4 Bestand an Wohngebäuden in den Jahren 1986 bis 1996	11
1.5 Bestand an Wohngebäuden am 31.12.1996 - Länder	12
1.6 Wohnungen und Wohnfläche in Wohngebäuden in Deutschland in den Jahren 1994 bis 1996	14
1.7 Bestand an Wohngebäuden am 31.12. 1996 - Kreisfreie Städte und Landkreise	15
2 Wohnungsbestand Deutschlands nach Verwaltungsbezirken - Wohnungen 1996 nach der Zahl der Räume -	17
3 Bestand an Wohngebäuden in Deutschland nach Verwaltungsbezirken - Wohngebäude 1996 nach Gebäudearten -	36
4 Bestand an Wohngebäuden und Wohnungen in Deutschland nach Raumordnungsregionen	
4.1 Wohnungen 1996 nach der Zahl der Räume	55
4.2 Wohngebäude 1996 nach Gebäudearten	57
Anhang	
Raumordnungsregionen nach Kreisen	59

Gebietsstand

Die Angaben für Deutschland beziehen sich auf die Bundesrepublik Deutschland nach dem Gebietsstand seit dem 03.10.1990.

Die Angaben für das frühere Bundesgebiet beziehen sich auf die Bundesrepublik Deutschland nach dem Gebietsstand bis zum 03.10.1990; sie schließen Berlin-West ein.

Die Angaben für die neuen Länder und Berlin-Ost beziehen sich auf die Länder Brandenburg, Mecklenburg-Vorpommern, Sachsen, Sachsen-Anhalt und Thüringen sowie auf Berlin-Ost.

Abkürzungen

BA-WUE	=	Baden-Württemberg
RB	=	Regierungsbezirk
I.BR.	=	im Breisgau
I.D.OPF.	=	in der Oberpfalz

Maßeinheiten

m ²	=	Quadratmeter
----------------	---	--------------

Zeichenerklärung

-	=	nichts vorhanden
---	---	------------------

Abweichungen in den Summen entstehen durch Runden der Zahlen

Fortschreibung des Gebäude- und Wohnungsbestandes

Statistische Daten über den Bestand an Wohngebäuden und Wohnungen sind u.a. für wohnungspolitische Überlegungen und Planungen in der Bauwirtschaft von großer Bedeutung. Benötigt werden vor allem Angaben über Qualität, Quantität und Struktur des Gebäude- und Wohnungsbestandes in möglichst tiefer regionaler Gliederung, die nur durch umfassende Gebäude- und Wohnungszählungen zu gewinnen sind. Solche Totalzählungen sind mit hohen Kosten und großem Arbeitsaufwand verbunden und deshalb nur in größeren Zeitabständen möglich.

Um aktuelle Daten über den Wohngebäude- und Wohnungsbestand bereitstellen zu können, ist man in der Zeit zwischen zwei Totalzählungen darauf angewiesen, den Bestand fortzuschreiben. Die Basisdaten der Zählung werden dazu jährlich durch den Saldo der Zu- und Abgänge an Wohngebäuden und Wohnungen in Wohn- und Nichtwohngebäuden aus Ergebnissen der Bautätigkeitsstatistik fortgeschrieben.

Die Fortschreibung des Gebäude- und Wohnungsbestandes wird im wesentlichen nach folgendem Schema durchgeführt:

Bestand aus der Totalzählung erhöht durch

- Fertigstellung neuer Gebäude
- Fertigstellung durch Baumaßnahmen an bestehenden Gebäuden
- sonstige Zugänge

vermindert durch

- Abgänge durch Abbruch
- Abgänge durch Baumaßnahmen an bestehenden Gebäuden
- sonstige Abgänge.

Abweichungen zu dem tatsächlichen Wohnungsbestand, die durch die Fortschreibung entstehen, können sich mit wachsender zeitlicher Entfernung vom Zählungstichtag kumulieren. Sie entstehen hauptsächlich durch nicht vollständig erfaßbare Abgänge, z. B. auf Grund von Wohnungszusammenlegungen. Durch Zusammenlegungen verringert sich zwar die Anzahl der Wohnungen, die Wohnfläche jedoch bleibt erhalten, so daß sich die durch die jährliche Fortschreibung ergebenden Abweichungen vorwiegend in der Anzahl und Größenstruktur der Wohnungen widerspiegeln.

In der vorliegenden Publikation veröffentlicht das Statistische Bundesamt

- **gesamtddeutsche Ergebnisse zum Wohnungsbestand** für die Erhebungsmerkmale Anzahl der Wohnungen in Wohn- und Nichtwohngebäuden, deren Struktur, Anzahl der Wohnräume und die Wohnfläche;
- **sowie erstmals auch ab 1994 gesamtddeutsche Ergebnisse zum Bestand an Wohngebäuden** für die Erhe-

bungsmerkmale Anzahl der Wohngebäude, deren Struktur, darin befindliche Wohnungen und die Wohnfläche.

Die vorliegenden Ergebnisse der Fortschreibung basieren

- für das frühere Bundesgebiet auf der Gebäude- und Wohnungszählung am 25. Mai 1987;
- für die neuen Länder und Berlin-Ost für die Jahre bis 1993 auf der Zählung vom 31. Dezember 1981, ab 1994 auf der Gebäude- und Wohnungszählung am 30. September 1995.

Aus methodischen Gründen sind in der Fortschreibung des Gebäude- und Wohnungsbestandes Wohngebäude ohne Wohnheime und Wohnungen in Wohn- und Nichtwohngebäuden ohne Wohnungen in Wohnheimen enthalten. Eine Berechnung des Bestandes an Wohnheimen und Wohnungen in Wohnheimen kann näherungsweise in geringer regionaler Tiefengliederung aus den Angaben der Gebäude- und Wohnungszählung 1987 bzw. 1995 und den Ergebnissen der fortlaufenden Bautätigkeitsstatistik (Fertigstellungen und Abgänge) ermittelt werden.

Bei der Darstellung gesamtdeutscher Ergebnisse sind auch Bezüge zwischen Wohnungsbestand und Einwohnerzahl hergestellt worden. Seit Ende der achtziger Jahre war eine insgesamt steigende Einwohnerzahl in Deutschland bei gleichzeitig gegenläufigen Entwicklungen zwischen dem früheren Bundesgebiet (Zunahme) und den neuen Ländern und Berlin-Ost (Rückgang) feststellbar, die den Versorgungsgrad mit Wohnungen maßgeblich beeinflußt.

Ausgewählte Begriffe

Wohngebäude sind Gebäude, die mindestens zur Hälfte - gemessen an der Gesamtnutzfläche - Wohnzwecken dienen.

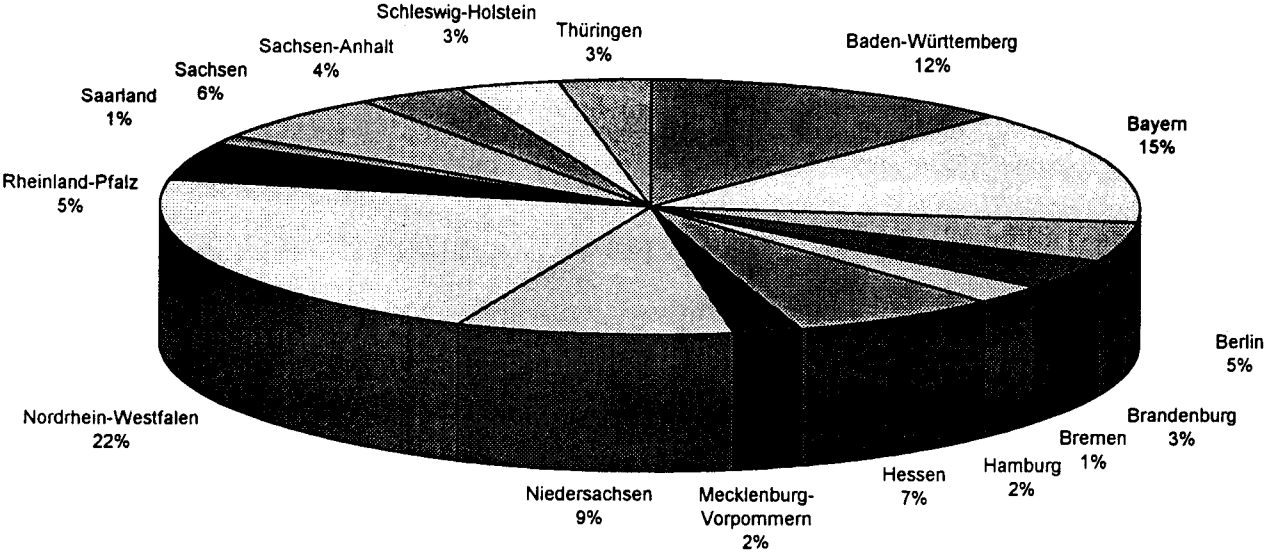
Nichtwohngebäude sind Gebäude, in denen mehr als die Hälfte der Gesamtnutzfläche Nichtwohnzwecken dient.

Eine **Wohnung** ist die Summe aller Räume, die die Führung eines Haushaltes ermöglichen, darunter ist stets eine Küche oder ein Raum mit Kochgelegenheit. Eine Wohnung hat grundsätzlich einen eigenen abschließbaren Zugang unmittelbar vom Freien, einem Treppenhaus oder einem Vorraum, ferner Wasserversorgung, Ausguß und Toilette, die auch außerhalb des Wohnungsabschlusses liegen können.

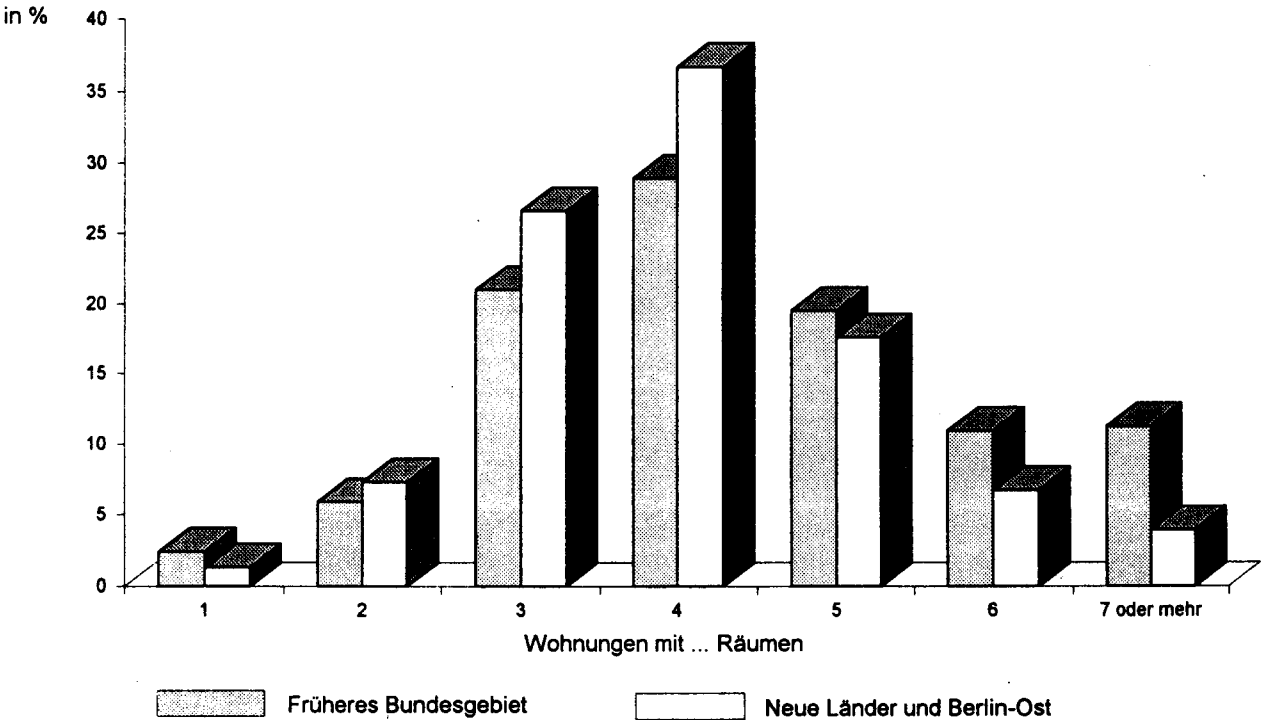
Wohnfläche ist die Summe der anrechenbaren Grundfläche der Räume, die ausschließlich zu einer Wohneinheit gehören. Zur Wohnfläche von Wohnungen gehören die Flächen von Wohn- und Schlafräumen, Küchen und Nebenräumen (Dienen, Abstellräume, Bad und dgl.) mit einer lichten Höhe von mindestens 2 m.

Zu den **Wohnräumen** zählen alle Zimmer (Wohn- und Schlafräume mit 6 m² Wohnfläche und mehr) und Küchen. Nicht als Zimmer gelten Nebenräume wie Abstellräume, Speisekammern, Flure, Badezimmer und Toiletten.

Wohnungsbestand 1996 Länder



Struktur des Wohnungsbestandes 1996



1 ZUSAMMENFASSENDE UEBERSICHT

1.1 WOHNUNGSBESTAND DEUTSCHLANDS IN DEN JAHREN 1986 BIS 1996 *)

STICHTAG LAND	WOHNUNGEN		WOHNFLAECHE			RAEUME		
	INSGESAMT	JE 1000 EIN- WOHNER	INSGESAMT	JE WOHNUNG	JE EIN- WOHNER	INSGESAMT	JE WOHNUNG	JE EIN- WOHNER
	ANZAHL		1000 M2	M2		ANZAHL		
31. 12. 1986 INSGESAMT.....	32 906 838	423	2 675 144	81,3	34,4	141 539 455	4,3	1,8
DAVON:								
FRUEHERES BUNDESGBIET.....	25 996 118	425	2 234 941	86,0	36,6	115 245 131	4,4	1,9
NEUE LAENDER UND BERLIN - OST...	6 910 720	415	440 203	63,7	26,5	26 294 324	3,8	1,6
31. 12. 1987 INSGESAMT.....	33 147 321	426	2 698 751	81,4	34,6	142 696 835	4,3	1,8
DAVON:								
FRUEHERES BUNDESGBIET.....	26 183 860	428	2 254 114	86,1	36,8	116 146 690	4,4	1,9
NEUE LAENDER UND BERLIN - OST...	6 963 461	418	444 637	63,9	26,7	26 550 145	3,8	1,6
31. 12. 1988 INSGESAMT.....	33 377 087	426	2 722 847	81,6	34,7	143 858 140	4,3	1,8
DAVON:								
FRUEHERES BUNDESGBIET.....	26 375 123	427	2 274 275	86,2	36,9	117 087 001	4,4	1,9
NEUE LAENDER UND BERLIN - OST...	7 001 964	420	448 572	64,1	26,9	26 771 139	3,8	1,6
31. 12. 1989 INSGESAMT.....	33 600 808	425	2 748 552	81,8	34,7	145 071 711	4,3	1,8
DAVON:								
FRUEHERES BUNDESGBIET.....	26 598 269	424	2 298 058	86,4	36,7	118 191 343	4,4	1,9
NEUE LAENDER UND BERLIN - OST...	7 002 539	426	450 494	64,3	27,4	26 880 368	3,8	1,6
31. 12. 1990 INSGESAMT.....	33 856 321	425	2 774 304	81,9	34,8	146 315 112	4,3	1,8
DAVON:								
FRUEHERES BUNDESGBIET.....	26 839 344	421	2 322 483	86,5	36,4	119 332 988	4,4	1,9
NEUE LAENDER UND BERLIN - OST...	7 016 977	438	451 821	64,4	28,2	26 982 124	3,8	1,7
31. 12. 1991 INSGESAMT.....	34 173 581	426	2 804 905	82,1	34,9	147 741 397	4,3	1,8
DAVON:								
FRUEHERES BUNDESGBIET.....	27 139 117	421	2 351 549	86,6	36,5	120 697 137	4,4	1,9
NEUE LAENDER UND BERLIN - OST...	7 034 464	446	453 357	64,4	28,7	27 044 260	3,8	1,7
31. 12. 1992 INSGESAMT.....	34 547 348	427	2 839 667	82,2	35,1	149 380 442	4,3	1,8
DAVON:								
FRUEHERES BUNDESGBIET.....	27 500 448	421	2 385 244	86,7	36,5	122 282 401	4,4	1,9
NEUE LAENDER UND BERLIN - OST...	7 046 900	449	454 424	64,5	29,0	27 098 041	3,8	1,7
31. 12. 1993 INSGESAMT.....	34 988 753	430	2 880 378	82,3	35,4	151 300 313	4,3	1,9
DAVON:								
FRUEHERES BUNDESGBIET.....	27 917 562	425	2 423 711	86,8	36,9	124 091 659	4,4	1,9
NEUE LAENDER UND BERLIN - OST...	7 071 191	453	456 667	64,6	29,3	27 208 654	3,8	1,7
31. 12. 1994 INSGESAMT.1).....	35 370 790	434	2 952 927	83,5	36,2	154 030 827	4,4	1,9
DAVON:								
FRUEHERES BUNDESGBIET.....	28 412 816	430	2 469 368	86,9	37,4	126 232 187	4,4	1,9
NEUE LAENDER UND BERLIN - OST.1	6 957 974	448	483 558	69,5	31,1	27 798 640	4,0	1,8
31. 12. 1995 INSGESAMT.....	35 954 317	439	3 005 460	83,6	36,7	156 520 740	4,4	1,9
DAVON:								
FRUEHERES BUNDESGBIET.....	28 898 409	436	2 513 348	87,0	37,9	128 301 124	4,4	1,9
NEUE LAENDER UND BERLIN - OST..	7 055 908	456	492 113	69,7	31,8	28 219 616	4,0	1,8
31. 12. 1996 INSGESAMT.....	36 492 323	445	3 054 307	83,7	37,2	158 818 421	4,4	1,9
DAVON:								
FRUEHERES BUNDESGBIET.....	29 299 740	440	2 550 794	87,1	38,3	130 044 523	4,4	2,0
NEUE LAENDER UND BERLIN - OST..	7 192 583	466	503 513	70,0	32,6	28 773 898	4,0	1,9
BADEN - WUERTTEMBERG.....	4 477 355	432	399 872	89,3	38,5	20 303 720	4,5	2,0
BAYERN.....	5 284 510	439	477 803	90,4	39,7	24 041 456	4,5	2,0
BERLIN.....	1 792 443	518	123 308	68,8	35,7	6 370 150	3,6	1,8
DAVON:								
BERLIN - OST.....	662 381	511	42 432	64,1	32,7	2 335 611	3,5	1,8
BERLIN - WEST.....	1 130 062	523	80 876	71,6	37,4	4 034 539	3,6	1,9
BRANDENBURG.....	1 131 372	443	82 438	72,9	32,3	4 618 615	4,1	1,8
BREMEN.....	338 851	500	25 524	75,3	37,7	1 376 725	4,1	2,0
HAMBURG.....	831 984	487	58 724	70,6	34,4	3 210 390	3,9	1,9
HESSEN.....	2 608 821	433	233 558	89,5	38,8	11 810 306	4,5	2,0
MECKLENBURG - VORPOMMERN.....	792 985	436	55 605	70,1	30,6	3 168 370	4,0	1,7
NIEDERSACHSEN.....	3 367 028	431	311 343	92,5	39,8	15 792 206	4,7	2,0
NORDRHEIN - WESTFALEN.....	7 814 876	435	646 691	82,8	36,0	33 472 215	4,3	1,9
RHEINLAND - PFALZ.....	1 721 845	430	164 737	95,7	41,2	8 246 909	4,8	2,1
SAARLAND.....	475 577	439	45 516	95,7	42,0	2 283 408	4,8	2,1
SACHSEN.....	2 222 524	489	149 493	67,3	32,9	8 845 392	4,0	1,9
SACHSEN-ANHALT.....	1 268 988	466	91 072	71,8	33,4	5 162 961	4,1	1,9
SCHLESWIG - HOLSTEIN.....	1 248 831	455	106 151	85,0	38,7	5 472 649	4,4	2,0
THUERINGEN.....	1 114 333	447	82 472	74,0	33,1	4 642 949	4,2	1,9

*) OHNE WOHNHEIME.

1) AB 1994 BASIEREN DIE ANGABEN DER FORTSCHRIBUNG DES WOHNUNGSBESTANDES IN DEN NEUEN LAENDERN UND BERLIN-OST AUF DEN ERGEBNISSEN DER GEBAEUDE- UND WOHNUNGSZAEHLUNG VOM 30.9.1995.

DARAUS ERGEBEN SICH ABWEICHUNGEN GEGENUEBER BISHERIGEN VEROEFFENTLICHUNGEN.

1 ZUSAMMENFASSENDE UEBERSICHT

1.2 BESTAND AN WOHNUNGEN AM 31.12.1996

LAENDER

LAND	WOHNUNGEN IN WOHN- UND NICHTWOHNGBAEUDEN 1)										
	ZUSAMMEN	DAVON MIT ... RAEUMEN								RAEUME INS- GESAMT	WOHN- FLAECHE INS- GESAMT 1000 M2
		1	2	3	4	5	6	7 ODER MEHR			
								WOH- NUNGEN	RAEUME		
ANZAHL											
BADEN - WUERTTEMBERG.....	4 477 355	118 354	238 388	794 332	1 309 918	943 884	541 244	531 235	4 119 038	20 303 720	399 872
BAYERN.....	5 284 510	169 216	332 659	1 016 028	1 365 768	1 026 673	654 761	719 405	5 633 835	24 041 456	477 803
BERLIN.....	1 792 443	24 648	257 899	657 674	545 733	216 572	58 945	30 972	237 220	6 370 150	123 308
DAVON:											
BERLIN - OST.....	662 381	2 535	102 028	235 009	218 585	83 278	15 714	5 232	38 979	2 335 611	42 432
BERLIN - WEST.....	1 130 062	22 113	155 871	422 665	327 148	133 294	43 231	25 740	198 241	4 034 539	80 876
BRANDENBURG.....	1 131 372	8 025	78 668	272 261	426 265	217 198	83 944	45 011	341 757	4 618 615	82 438
BREMEN.....	338 851	8 609	18 712	88 810	118 422	62 556	25 484	16 258	124 890	1 376 725	25 524
HAMBURG.....	831 984	19 948	62 892	256 470	291 179	129 388	42 821	29 286	226 666	3 210 390	58 724
HESSEN.....	2 608 821	67 089	135 675	522 464	749 803	511 216	289 818	332 756	2 610 275	11 810 306	233 558
MECKLENBURG - VORPOMMERN..	792 985	17 960	50 171	202 346	292 248	148 494	54 414	27 352	205 084	3 168 370	55 605
NIEDERSACHSEN.....	3 367 028	60 222	148 189	586 281	958 714	722 348	418 528	472 746	3 718 999	15 792 206	311 343
NORDRHEIN - WESTFALEN.....	7 814 876	174 125	479 162	1 841 742	2 430 881	1 463 520	733 923	691 523	5 369 878	33 472 215	646 691
RHEINLAND - PFALZ.....	1 721 845	34 332	75 665	292 796	436 787	355 948	248 767	277 550	2 163 369	8 246 909	164 737
SAARLAND.....	475 577	9 902	20 724	77 452	120 787	99 508	68 056	79 148	610 678	2 283 408	45 516
SACHSEN.....	2 222 524	27 222	152 308	619 001	827 809	366 927	143 076	86 181	652 224	8 845 392	149 493
SACHSEN - ANHALT.....	1 268 988	16 028	70 701	317 388	489 522	236 312	87 199	51 838	390 525	5 162 961	91 072
SCHLESWIG - HOLSTEIN.....	1 248 831	23 622	74 976	265 693	363 065	271 528	138 796	111 151	859 320	5 472 649	106 151
THUERINGEN.....	1 114 333	19 163	68 287	267 630	381 814	213 412	96 965	67 062	508 216	4 642 949	82 472
DEUTSCHLAND.....	36 492 323	798 465	2 265 076	8 078 368	11 108 715	6 985 484	3 686 741	3 569 474	27 771 974	158 818 421	3 054 307
NACHRICHTLICH:											
FRUEHERES BUNDESGBIET....	29 299 740	707 532	1 742 913	6 164 733	8 472 472	5 719 863	3 205 429	3 286 798	25 635 189	130 044 523	2 550 794
NEUE LAENDER UND											
BERLIN - OST.....	7 192 583	90 933	522 163	1 913 635	2 636 243	1 265 621	481 312	282 676	2 136 785	28 773 898	503 513

1) OHNE WOHNHEIME.

1 ZUSAMMENFASSENDE UEBERSICHT

1.2 BESTAND AN WOHNUNGEN AM 31.12.1996

LAENDER

LAND	WOHNUNGEN IN WOHN- UND NICHTWOHNGBAEUDEN 1)							
	ZUSAMMEN	DAVON MIT ... RAEUMEN						
		1	2	3	4	5	6	7 UND MEHR
		IN PROZENT						
BADEN - WUERTTEMBERG.....	100	2,6	5,3	17,7	29,3	21,1	12,1	11,9
BAYERN.....	100	3,2	6,3	19,2	25,8	19,4	12,4	13,6
BERLIN.....	100	1,4	14,4	36,7	30,4	12,1	3,3	1,7
DAVON:								
BERLIN - OST.....	100	0,4	15,4	35,5	33,0	12,6	2,4	0,8
BERLIN - WEST.....	100	2,0	13,8	37,4	28,9	11,8	3,8	2,3
BRANDENBURG.....	100	0,7	7,0	24,1	37,7	19,2	7,4	4,0
BREMEN.....	100	2,5	5,5	26,2	34,9	18,5	7,5	4,8
HAMBURG.....	100	2,4	7,6	30,8	35,0	15,6	5,1	3,5
HESSEN.....	100	2,6	5,2	20,0	28,7	19,6	11,1	12,8
MECKLENBURG - VORPOMMERN..	100	2,3	6,3	25,5	36,9	18,7	6,9	3,4
NIEDERSACHSEN.....	100	1,8	4,4	17,4	28,5	21,5	12,4	14,0
NORDRHEIN - WESTFALEN.....	100	2,2	6,1	23,6	31,1	18,7	9,4	8,8
RHEINLAND - PFALZ.....	100	2,0	4,4	17,0	25,4	20,7	14,4	16,1
SAARLAND.....	100	2,1	4,4	16,3	25,4	20,9	14,3	16,6
SACHSEN.....	100	1,2	6,9	27,9	37,2	16,5	6,4	3,9
SACHSEN - ANHALT.....	100	1,3	5,6	25,0	38,6	18,6	6,9	4,1
SCHLESWIG - HOLSTEIN.....	100	1,9	6,0	21,3	29,1	21,7	11,1	8,9
THUERINGEN.....	100	1,7	6,1	24,0	34,3	19,2	8,7	6,0
DEUTSCHLAND.....	100	2,2	6,2	22,1	30,4	19,1	10,1	9,8
NACHRICHTLICH:								
FRUEHERES BUNDESGBIET...	100	2,4	5,9	21,0	28,9	19,5	10,9	11,2
NEUE LAENDER UND								
BERLIN - OST.....	100	1,3	7,3	26,6	36,7	17,6	6,7	3,9

1) OHNE WOHNHEIME.

1 ZUSAMMENFASSENDE UEBERSICHT
1.3 BESTAND AN WOHNUNGEN AM 31.12.1996
KREISFREIE STAEDTE UND LANDKREISE

GEGENSTAND DER NACHWEISUNG	WOHNUNGEN IN WOHN- UND NICHTWOHNGBAEUDEN 1)										
	ZUSAMMEN	DAVON MIT ... RAEUMEN							RAEUME INS- GESAMT	WOHN- FLAECHE INS- GESAMT	
		1	2	3	4	5	6	7 ODER MEHR			
								WOH- NUNGEN			RAEUME
ANZAHL										1000 M2	

DEUTSCHLAND

INSGESAMT

BESTAND AM 31.12.1995	35954317	782160	2221222	7949708	10966025	6888167	3629452	3517583	27365365	156520740	3005457
+ ZUGANG DURCH											
ERR. NEUER GEBAEUDE	494119	14783	39033	119481	134011	89975	53205	43631	337588	2094029	43719
BAUM. AN BEST. GEB.	63459	2051	6938	14741	13423	9688	6011	10607	87036	285384	6640
- TOTALABGANG	21800	939	2479	6045	5964	3093	1827	1453	11352	85667	1684
BESTAND AM 31.12.1996	36492323	798465	2265076	8078368	11108715	6985484	3686741	3569474	27771974	158818421	3054307

KREISFREIE STAEDTE ZUSAMMEN

BESTAND AM 31.12.1995	13359424	449939	1190324	3896190	4548238	2016378	737734	520621	4006548	51226951	954365
+ ZUGANG DURCH											
ERR. NEUER GEBAEUDE	128020	6868	14045	41223	38926	16398	6497	4063	31373	466676	9586
BAUM. AN BEST. GEB.	15404	703	2227	5642	3885	1020	738	1189	9726	56877	1394
- TOTALABGANG	8273	528	1300	2822	2133	796	373	321	2487	28831	549
BESTAND AM 31.12.1996	13495823	457048	1205364	3940272	4589543	2033327	744674	525595	4045565	51727008	964914

LANDKREISE ZUSAMMEN

BESTAND AM 31.12.1995	22594893	332221	1030898	4053518	6417787	4871789	2891718	2996962	23358817	105293789	2051092
+ ZUGANG DURCH											
ERR. NEUER GEBAEUDE	366099	7915	24988	78258	95085	73577	46708	39568	306215	1627353	34133
BAUM. AN BEST. GEB.	48055	1348	4711	9099	9538	8668	5273	9418	77310	228507	5245
- TOTALABGANG	13527	411	1179	3223	3831	2297	1454	1132	8865	56836	1135
BESTAND AM 31.12.1996	22996500	341417	1059712	4138096	6519172	4952157	2942067	3043879	23726409	107091413	2089393

1) OHNE WOHNHEIME.

1 ZUSAMMENFASSENDE UEBERSICHT
1.3 BESTAND AN WOHNUNGEN AM 31.12.1996
KREISFREIE STAEDTE UND LANDKREISE

GEGENSTAND DER NACHWEISUNG	WOHNUNGEN IN WOHN- UND NICHTWOHNGBAEUDEN 1)										RAEUME INS- GESAMT	WOHN- FLAECHE INS- GESAMT
	ZUSAMMEN	DAVON MIT ... RAEUMEN										
		1	2	3	4	5	6	7 ODER MEHR				
								WOH- NUNGEN	RAEUME			
ANZAHL												1000 M2

NACHRICHTLICH:
FRUEHERES BUNDESGBIET

INSGESAMT											
BESTAND AM 31.12.1995	28898409	695833	1710652	6073895	8366809	5646629	3161099	3243492	25295327	128301124	2513346
+ ZUGANG DURCH											
ERR. NEUER GEBAEUDE	364409	10697	28123	84300	98850	66904	40574	34961	270746	1563953	33061
BAUM. AN BEST. GEB.	49271	1550	5304	9835	9759	8285	5054	9484	77993	230441	5401
- TOTALABGANG	14023	723	1263	3338	3609	2375	1485	1230	9666	58150	1162
BESTAND AM 31.12.1996	29299740	707532	1742913	6164733	8472472	5719863	3205429	3286798	25635189	130044523	2550794
KREISFREIE STAEDTE ZUSAMMEN											
BESTAND AM 31.12.1995	10825932	401251	920697	3112732	3578995	1667387	656920	487950	3761502	41936778	795611
+ ZUGANG DURCH											
ERR. NEUER GEBAEUDE	83187	4457	9056	25561	25221	11116	4757	3019	23374	307632	6326
BAUM. AN BEST. GEB.	10686	431	1698	3041	2551	1092	692	1181	9592	42358	1011
- TOTALABGANG	4978	441	685	1590	1191	560	272	239	1883	17660	341
BESTAND AM 31.12.1996	10916075	405764	930834	3139783	3606203	1679362	662175	491954	3792990	42274443	802725
LANDKREISE ZUSAMMEN											
BESTAND AM 31.12.1995	18072477	294582	789955	2961163	4787814	3979242	2504179	2755542	21533825	86364346	1717734
+ ZUGANG DURCH											
ERR. NEUER GEBAEUDE	281222	6240	19067	58739	73629	55788	35817	31942	247372	1256321	26735
BAUM. AN BEST. GEB.	38585	1119	3606	6794	7208	7193	4362	8303	68401	188083	4389
- TOTALABGANG	9045	282	578	1748	2418	1815	1213	991	7783	40490	820
BESTAND AM 31.12.1996	18383665	301768	812079	3024950	4866269	4040501	2543254	2794844	21842199	87770080	1748069
NEUE LAENDER UND BERLIN-OST											
INSGESAMT											
BESTAND AM 31.12.1995	7055908	86327	510570	1875813	2599216	1241538	468353	274091	2070038	28219616	492111
+ ZUGANG DURCH											
ERR. NEUER GEBAEUDE	129710	4086	10910	35181	35161	23071	12631	8670	66842	530076	10657
BAUM. AN BEST. GEB.	14188	501	1634	4906	3664	1403	957	1123	9043	54943	1239
- TOTALABGANG	7777	216	1216	2707	2355	718	342	223	1686	27517	522
BESTAND AM 31.12.1996	7192583	90933	522163	1913635	2636243	1265621	481312	282676	2136785	28773898	503513
KREISFREIE STAEDTE ZUSAMMEN											
BESTAND AM 31.12.1995	2533492	48688	269627	783458	969243	348991	80814	32671	245046	9290173	158754
+ ZUGANG DURCH											
ERR. NEUER GEBAEUDE	44833	2411	4989	15662	13705	5282	1740	1044	7999	159044	3260
BAUM. AN BEST. GEB.	4718	272	529	2601	1334	-72	46	8	134	14519	383
- TOTALABGANG	3295	87	615	1232	942	236	101	82	604	11171	208
BESTAND AM 31.12.1996	2579748	51284	274530	800489	983340	353965	82499	33641	252575	9452565	162189
LANDKREISE ZUSAMMEN											
BESTAND AM 31.12.1995	4522416	37639	240943	1092355	1629973	892547	387539	241420	1824992	18929443	333357
+ ZUGANG DURCH											
ERR. NEUER GEBAEUDE	84877	1675	5921	19519	21456	17789	10891	7626	58843	371032	7397
BAUM. AN BEST. GEB.	9470	229	1105	2305	2330	1475	911	1115	8909	40424	856
- TOTALABGANG	4482	129	601	1475	1413	482	241	141	1082	16346	314
BESTAND AM 31.12.1996	4612835	39649	247633	1113146	1652903	911656	398813	249035	1884210	19321333	341324

1) OHNE WOHNHEIME.

1 ZUSAMMENFASSENDE UEBERSICHT

1.4 BESTAND AN WOHNGEBAEUDEN IN DEN JAHREN 1986 - 1996

STICHTAG GEBIET	WOHNGEBÄUDE 1)										
	ZUSAMMEN			DAVON							
				MIT 1 WOHNUNG		MIT 2 WOHNUNGEN			MIT 3 ODER MEHR WOHNUNGEN		
	GEBAUDE	WOHN- FLÄCHE	WOH- NUNGEN	GEBAUDE/ WOH- NUNGEN	WOHN- FLÄCHE	GEBAUDE	WOHN- FLÄCHE	WOH- NUNGEN	GEBAUDE	WOHN- FLÄCHE	WOH- NUNGEN
	ANZAHL	1000 M2		ANZAHL	1000 M2	ANZAHL	1000 M2		ANZAHL	1000 M2	ANZAHL

FRUEHERES BUNDESGBEIT

31. 12. 1986.....	11 963 906	2 189 364	25 505 325	7 427 877	878 778	2 500 714	432 053	5 001 428	2 035 315	878 541	13 076 020
31. 12. 1987.....	12 064 985	2 208 152	25 688 522	7 495 354	887 689	2 525 760	437 110	5 051 520	2 043 871	883 357	13 141 648
31. 12. 1988.....	12 174 851	2 227 859	25 874 387	7 575 578	898 345	2 546 865	441 533	5 093 730	2 052 408	887 986	13 205 079
31. 12. 1989.....	12 303 161	2 251 150	26 091 846	7 669 762	910 914	2 570 331	446 510	5 140 662	2 063 068	893 729	13 281 422
31. 12. 1990.....	12 423 347	2 275 066	26 326 638	7 751 704	921 970	2 593 348	451 418	5 186 696	2 078 295	901 681	13 388 238
31. 12. 1991.....	12 553 361	2 303 530	26 619 002	7 832 401	933 157	2 620 675	457 271	5 241 350	2 100 285	913 107	13 545 251
31. 12. 1992.....	12 690 750	2 336 532	26 971 589	7 912 605	944 437	2 649 782	463 578	5 299 564	2 128 363	928 526	13 759 420
31. 12. 1993.....	12 844 433	2 374 261	27 379 190	7 999 171	956 784	2 683 286	470 842	5 366 572	2 161 976	946 643	14 013 447

DEUTSCHLAND

31.12.1994 INSGESAMT.....	15 522 698	2 893 549	34 700 242	9 569 938	1 115 798	3 163 709	544 559	6 327 418	2 789 051	1 233 200	18 802 886
DAVON											
FRUEHERES BUNDESGBEIT.....	13 028 584	2 419 094	27 864 053	8 102 154	971 611	2 724 825	479 825	5 449 650	2 201 605	967 661	14 312 249
NEUE LAENDER UND BERLIN-OST.....	2 494 114	474 455	6 836 189	1 467 784	144 187	438 884	64 734	877 768	587 446	265 539	4 490 637
31. 12. 1995 INSGESAMT.....	15 732 422	2 944 812	35 266 623	9 688 214	1 132 483	3 209 755	554 336	6 419 510	2 834 453	1 258 008	19 158 899
DAVON											
FRUEHERES BUNDESGBEIT	13 198 641	2 462 217	28 338 175	8 191 711	984 695	2 764 670	488 505	5 529 340	2 242 260	989 025	14 617 124
NEUE LAENDER UND BERLIN - OST.....	2 533 781	482 596	6 928 448	1 496 503	147 788	445 085	65 831	890 170	592 193	268 983	4 541 775
31. 12. 1996 INSGESAMT.....	15 924 303	2 992 490	35 789 160	9 799 030	1 148 201	3 250 600	563 081	6 501 200	2 874 673	1 281 221	19 488 930
DAVON											
FRUEHERES BUNDESGBEIT.....	13 342 653	2 498 897	28 729 666	8 269 668	996 353	2 798 039	495 937	5 596 078	2 274 946	1 006 615	14 863 920
NEUE LAENDER UND BERLIN - OST.....	2 581 650	493 593	7 059 494	1 529 362	151 848	452 561	67 144	905 122	599 727	274 606	4 625 010

1) OHNE WOHNHEIME.

1 ZUSAMMENFASSENDE UEBERSICHT

1.5 BESTAND AN WOHNGBAEUDEN AM 31.12.1996

LAENDER

LAND	WOHNGBAEUDE 1)										
	ZUSAMMEN			DAVON							
				MIT 1 WOHNUNG		MIT 2 WOHNUNGEN			MIT 3 ODER MEHR WOHNUNGEN		
	GEBAEUDE	WOHN- FLAECHE	WOH- NUNGEN	GEBAEUDE/ WOH- NUNGEN	WOHN- FLAECHE	GEBAEUDE	WOHN- FLAECHE	WOH- NUNGEN	GEBAEUDE	WOHN- FLAECHE	WOH- NUNGEN
	ANZAHL	1000 M2	ANZAHL	1000 M2	ANZAHL	1000 M2	ANZAHL	1000 M2	ANZAHL	1000 M2	ANZAHL
BADEN - WUERTTEMBERG.....	2 064 041	390 224	4 369 700	1 177 104	141 976	519 185	93 376	1 038 370	367 752	154 873	2 154 226
BAYERN.....	2 545 008	466 850	5 167 040	1 670 733	208 400	534 390	96 678	1 068 780	339 885	161 773	2 427 527
BERLIN.....	280 319	122 220	1 778 446	123 184	13 230	19 460	3 393	38 920	137 675	105 598	1 616 342
DAVON:											
BERLIN - OST.....	98 136	42 161	658 777	41 684	4 021	5 409	827	10 818	51 043	37 312	606 275
BERLIN - WEST.....	182 183	80 059	1 119 669	81 500	9 208	14 051	2 566	28 102	86 632	68 286	1 010 067
BRANDENBURG.....	489 676	81 088	1 113 583	334 658	33 082	69 330	10 524	138 660	85 688	37 483	640 265
BREMEN.....	125 843	25 231	334 981	72 802	7 681	20 139	3 212	40 278	32 902	14 337	221 901
HAMBURG.....	219 716	58 030	822 532	120 435	12 818	25 120	4 122	50 240	74 161	41 091	651 857
HESSEN.....	1 204 190	229 262	2 559 130	709 067	88 463	300 159	54 632	600 318	194 964	86 168	1 249 745
MECKLENBURG - VORPOMMERN...	305 905	54 515	778 030	201 848	20 128	40 032	6 017	80 064	64 025	28 371	496 118
NIEDERSACHSEN.....	1 801 040	303 764	3 289 928	1 240 141	149 790	334 169	60 221	668 338	226 730	93 754	1 381 449
NORDRHEIN - WESTFALEN.....	3 275 190	635 556	7 687 738	1 850 282	220 273	686 003	116 660	1 372 006	738 905	298 624	4 465 450
RHEINLAND - PFALZ.....	996 927	161 750	1 691 422	688 290	82 855	202 354	36 327	404 708	106 283	42 570	598 424
SAARLAND.....	279 395	44 864	468 484	176 083	21 553	76 960	13 546	153 920	26 352	9 765	138 481
SACHSEN.....	706 108	146 353	2 179 986	350 630	33 800	146 780	20 878	293 560	208 698	91 675	1 535 796
SACHSEN - ANHALT.....	511 746	88 787	1 237 454	324 608	32 336	83 258	12 618	166 516	103 880	43 834	746 330
SCHLESWIG - HOLSTEIN.....	649 120	103 307	1 219 042	483 231	53 336	85 509	14 598	171 018	80 380	35 374	564 793
THUERINGEN.....	470 079	80 690	1 091 664	275 934	28 480	107 752	16 280	215 504	86 393	35 931	600 226
DEUTSCHLAND.....	15 924 303	2 992 490	35 789 160	9 799 030	1 148 201	3 250 600	563 081	6 501 200	2 874 673	1 281 221	19 488 930
NACHRICHTLICH:											
FRUEHERES BUNDESGBIET.....	13 342 653	2 498 897	28 729 666	8 269 668	996 353	2 798 039	495 937	5 596 078	2 274 946	1 006 615	14 863 920
NEUE LAENDER UND											
BERLIN - OST.....	2 581 650	493 593	7 059 494	1 529 362	151 848	452 561	67 144	905 122	599 727	274 606	4 625 010

1) OHNE WOHNHEIME.

1 ZUSAMMENFASSENDE UEBERSICHT

1.5. BESTAND AN WOHNGBAEUDEN AM 31.12. 1996

LAENDER

LAND	WOHNGBAEUDE 1)										
	ZUSAMMEN			DAVON							
				MIT 1 WOHNUNG		MIT 2 WOHNUNGEN			MIT 3 ODER MEHR WOHNUNGEN		
	GEBAEUDE	WOHN- FLAECHE	WOH- NUNGEN	GEBAEUDE/ WOH- NUNGEN	WOHN- FLAECHE	GEBAEUDE	WOHN- FLAECHE	WOH- NUNGEN	GEBAEUDE	WOHN- FLAECHE	WOH- NUNGEN
	IN PROZENT										
BADEN - WUERTTEMBERG.....	100	100	100	57,0 / 26,9	36,4	25,2	23,9	23,8	17,8	39,7	49,3
BAYERN.....	100	100	100	65,6 / 32,3	44,6	21,0	20,7	20,7	13,4	34,7	47,0
BERLIN.....	100	100	100	43,9 / 6,9	10,8	6,9	2,8	2,2	49,1	86,4	90,9
DAVON:											
BERLIN - OST.....	100	100	100	42,5 / 6,3	9,5	5,5	2,0	1,6	52,0	88,5	92,0
BERLIN - WEST.....	100	100	100	44,7 / 7,3	11,5	7,7	3,2	2,5	47,6	85,3	90,2
BRANDENBURG.....	100	100	100	68,3 / 30,1	40,8	14,2	13,0	12,5	17,5	46,2	57,5
BREMEN.....	100	100	100	57,9 / 21,7	30,4	16,0	12,7	12,0	26,1	56,8	66,2
HAMBURG.....	100	100	100	54,8 / 14,6	22,1	11,4	7,1	6,1	33,8	70,8	79,3
HESSEN.....	100	100	100	58,9 / 27,7	38,6	24,9	23,8	23,5	16,2	37,6	48,8
MECKLENBURG - VORPOMMERN..	100	100	100	66,0 / 25,9	36,9	13,1	11,0	10,3	20,9	52,0	63,8
NIEDERSACHSEN.....	100	100	100	68,9 / 37,7	49,3	18,6	19,8	20,3	12,6	30,9	42,0
NORDRHEIN - WESTFALEN.....	100	100	100	56,5 / 24,1	34,7	20,9	18,4	17,8	22,6	47,0	58,1
RHEINLAND - PFALZ.....	100	100	100	69,0 / 40,7	51,2	20,3	22,5	23,9	10,7	26,3	35,4
SAARLAND.....	100	100	100	63,0 / 37,6	48,0	27,5	30,2	32,9	9,4	21,8	29,6
SACHSEN.....	100	100	100	49,7 / 16,1	23,1	20,8	14,3	13,5	29,6	62,6	70,4
SACHSEN - ANHALT.....	100	100	100	63,4 / 26,2	36,4	16,3	14,2	13,5	20,3	49,4	60,3
SCHLESWIG - HOLSTEIN.....	100	100	100	74,4 / 39,6	51,6	13,2	14,1	14,0	12,4	34,2	46,3
THUERINGEN.....	100	100	100	58,7 / 25,3	35,3	22,9	20,2	19,7	18,4	44,5	55,0
DEUTSCHLAND.....	100	100	100	61,5 / 27,4	38,4	20,4	18,8	18,2	18,1	42,8	54,5
NACHRICHTLICH:											
FRUEHERES BUNDESGBIET..	100	100	100	62,0 / 28,8	39,9	21,0	19,8	19,5	17,1	40,3	51,7
NEUE LAENDER UND BERLIN - OST.....	100	100	100	59,2 / 21,7	30,8	17,5	13,6	12,8	23,2	55,6	65,5

1) OHNE WOHNHEIME.

1 ZUSAMMENFASSENDE UEBERSICHT

1.6 WOHNUNGEN UND WOHNFLAECHE IN WOHNGBAEUDEN IN DEUTSCHLAND IN DEN JAHREN 1994 - 1996

STICHTAG LAND	WOHNUNGEN UND WOHNFLAECHE IN WOHNGBAEUDEN 1)											
	ZUSAMMEN			DAVON IN WOHNGBAEUDEN MIT								
				1 WOHNUNG			2 WOHNUNGEN			3 ODER MEHR WOHNUNGEN		
	WOH- NUNGEN	WOHN- FLAECHE	WOHN- FLAECHE JE WOHNUNG	WOH- NUNGEN	WOHN- FLAECHE	WOHN- FLAECHE JE WOHNUNG	WOH- NUNGEN	WOHN- FLAECHE	WOHN- FLAECHE JE WOHNUNG	WOH- NUNGEN	WOHN- FLAECHE	WOH- FLAECHE JE WOHNUNG
	ANZAHL	1000 M2	M2	ANZAHL	1000 M2	M2	ANZAHL	1000 M2	M2	ANZAHL	1000 M2	M2
31. 12. 1994 INSGESAMT.....	34 700 242	2 893 549	83,4	9 569 938	1 115 798	116,6	6 327 418	544 559	86,1	18 802 886	1 233 200	65,6
DAVON:												
FRUEHERES BUNDESGBIET.....	27 864 053	2 419 094	86,8	8 102 154	971 611	119,9	5 449 650	479 825	88,0	14 312 249	967 661	67,6
NEUE LAENDER UND BERLIN - OST.	6 836 189	474 455	69,4	1 467 784	144 187	98,2	877 768	64 734	73,7	4 490 637	265 539	59,1
31. 12. 1995 INSGESAMT.....	35 266 623	2 944 812	83,5	9 688 214	1 132 483	116,9	6 419 510	554 336	86,4	19 158 899	1 258 008	65,7
DAVON:												
FRUEHERES BUNDESGBIET.....	28 338 175	2 462 217	86,9	8 191 711	984 695	120,2	5 529 340	488 505	88,3	14 617 124	989 025	67,7
NEUE LAENDER UND BERLIN - OST.	6 928 448	482 596	69,7	1 496 503	147 788	98,8	890 170	65 831	74,0	4 541 775	268 983	59,2
31. 12. 1996 INSGESAMT.....	35 789 160	2 992 490	83,6	9 799 030	1 148 201	117,2	6 501 200	563 081	86,6	19 488 930	1 281 221	65,7
DAVON:												
FRUEHERES BUNDESGBIET.....	28 729 666	2 498 897	87,0	8 269 668	996 353	120,5	5 596 078	495 937	88,6	14 863 920	1 006 615	67,7
NEUE LAENDER UND BERLIN - OST.	7 059 494	493 593	69,9	1 529 362	151 848	99,3	905 122	67 144	74,2	4 625 010	274 606	59,4
BADEN - WUERTTEMBERG.....	4 369 700	390 224	89,3	1 177 104	141 976	120,6	1 038 370	93 376	89,9	2 154 226	154 873	71,9
BAYERN.....	5 167 040	466 850	90,4	1 670 733	208 400	124,7	1 068 780	96 678	90,5	2 427 527	161 773	66,6
BERLIN.....	1 778 446	122 220	68,7	123 184	13 230	107,4	38 920	3 393	87,2	1 616 342	105 598	65,3
DAVON:												
BERLIN - OST.....	658 777	42 161	64,0	41 684	4 021	96,5	10 818	827	76,5	606 275	37 312	61,5
BERLIN - WEST.....	1 119 669	80 059	71,5	81 500	9 208	113,0	28 102	2 566	91,3	1 010 067	68 286	67,6
BRANDENBURG.....	1 113 583	81 088	72,8	334 658	33 082	98,8	138 660	10 524	75,9	640 265	37 483	58,5
BREMEN.....	334 981	25 231	75,3	72 802	7 681	105,5	40 278	3 212	79,7	221 901	14 337	64,6
HAMBURG.....	822 532	58 030	70,6	120 435	12 818	106,4	50 240	4 122	82,0	651 857	41 091	63,0
HESSEN.....	2 559 130	229 262	89,6	709 067	88 463	124,8	600 318	54 632	91,0	1 249 745	86 168	68,9
MECKLENBURG - VORPOMMERN.....	778 030	54 515	70,1	201 848	20 128	99,7	80 064	6 017	75,2	496 118	28 371	57,2
NIEDERSACHSEN.....	3 289 928	303 764	92,3	1 240 141	149 790	120,8	668 338	60 221	90,1	1 381 449	93 754	67,9
NORDRHEIN - WESTFALEN.....	7 687 738	635 556	82,7	1 850 282	220 273	119,0	1 372 006	116 660	85,0	4 465 450	298 624	66,9
RHEINLAND - PFALZ.....	1 691 422	161 750	96,6	688 290	82 855	120,4	404 708	36 327	89,8	598 424	42 570	71,1
SAARLAND.....	468 484	44 864	95,8	176 083	21 553	122,4	153 920	13 546	88,0	138 481	9 765	70,5
SACHSEN.....	2 179 986	146 353	67,1	350 630	33 800	96,4	293 560	20 878	71,1	1 535 796	91 675	59,7
SACHSEN - ANHALT.....	1 237 454	88 787	71,7	324 608	32 336	99,6	166 516	12 618	75,8	746 330	43 834	58,7
SCHLESWIG - HOLSTEIN.....	1 219 042	103 307	84,7	483 231	53 336	110,4	171 018	14 598	85,4	564 793	35 374	62,6
THUERINGEN.....	1 091 664	80 690	73,9	275 934	28 480	103,2	215 504	16 280	75,5	600 226	35 931	59,9

1) OHNE WOHNHEIME.

1 ZUSAMMENFASSENDE UEBERSICHT
1.7 BESTAND AN WOHNGBAEUDEN AM 31.12.1996
KREISFREIE STAEDTE UND LANDKREISE

GEGENSTAND DER NACHWEISUNG	WOHNGBAEUDE 1)										
	ZUSAMMEN			DAVON							
				MIT 1 WOHNUNG		MIT 2 WOHNUNGEN			MIT 3 ODER MEHR WOHNUNGEN		
	GEBAEUDE	WOHN- FLAECHE	WOHNUNGEN	GEBAEUDE/ WOHNUNGEN	WOHN- FLAECHE	GEBAEUDE	WOHN- FLAECHE	WOHNUNGEN	GEBAEUDE	WOHN- FLAECHE	WOHNUNGEN
	ANZAHL	1000 M2		ANZAHL	1000 M2	ANZAHL	1000 M2		ANZAHL	1000 M2	ANZAHL
DEUTSCHLAND											
INSGESAMT											
BESTAND AM 31.12.1995	15732422	2944808	35266623	9688214	1132478	3209755	554331	6419510	2834453	1258004	19158899
+ ZUGANG DURCH											
ERR. NEUER GEBAEUDE	191115	42699	480544	126617	16642	30982	6074	61964	33516	19988	291963
BAUM. AN BEST. GEB.	8618	6225	58479	-11087	-409	11483	2930	22966	8222	3707	46600
- TOTALABGANG	8290	1414	18672	5002	536	1628	256	3256	1660	623	10414
BESTAND AM 31.12.1996	15924303	2992490	35789160	9799030	1148201	3250600	563081	6501200	2874673	1281221	19488930
KREISFREIE STAEDTE ZUSAMMEN											
BESTAND AM 31.12.1995	3408939	939709	13165719	1574109	176874	517219	85870	1034438	1317611	676966	10557172
+ ZUGANG DURCH											
ERR. NEUER GEBAEUDE	27253	9314	124006	14961	1861	2923	562	5846	9369	6890	103199
BAUM. AN BEST. GEB.	848	1294	14081	-1093	11	814	217	1628	1127	1066	13546
- TOTALABGANG	2541	494	7539	1249	127	460	69	920	832	298	5370
BESTAND AM 31.12.1996	3434773	949940	13297507	1586881	178635	520507	86582	1041014	1327385	684724	10689612
LANDKREISE ZUSAMMEN											
BESTAND AM 31.12.1995	12323483	2005099	22100904	8114105	955605	2692536	468461	5385072	1516842	581039	8601727
+ ZUGANG DURCH											
ERR. NEUER GEBAEUDE	163862	33385	356538	111656	14781	28059	5512	56118	24147	13098	188764
BAUM. AN BEST. GEB.	7770	4931	44398	-9994	-420	10669	2713	21338	7095	2641	33054
- TOTALABGANG	5749	920	11133	3753	410	1168	187	2336	828	324	5044
BESTAND AM 31.12.1996	12489530	2042550	22481653	8212149	969566	2730093	476499	5460186	1547288	596498	8819318

1) OHNE WOHNHEIME.

1 ZUSAMMENFASSENDE UEBERSICHT
1.7 BESTAND AN WOHNGEBAEUDEN AM 31.12.1996
KREISFREIE STAEDTE UND LANDKREISE

GEGENSTAND DER NACHWEISUNG	WOHN-GEBAUDE 1)										
	ZUSAMMEN			DAVON							
				MIT 1 WOHNUNG		MIT 2 WOHNUNGEN			MIT 3 ODER MEHR WOHNUNGEN		
	GEBAUDE	WOHN- FLAECHE	WOHNUNGEN	GEBAUDE/ WOHNUNGEN	WOHN- FLAECHE	GEBAUDE	WOHN- FLAECHE	WOHNUNGEN	GEBAUDE	WOHN- FLAECHE	WOHNUNGEN
	ANZAHL	1000 M2		ANZAHL	1000 M2	ANZAHL	1000 M2		ANZAHL	1000 M2	ANZAHL

NACHRICHTLICH:
FRUEHERES BUNDESGBIET

INSGESAMT

BESTAND AM 31.12.1995	13198641	2462214	28338175	8191711	984693	2764670	488501	5529340	2242260	989022	14617124
+ ZUGANG DURCH											
ERR. NEUER GEBAEUDE	143226	32391	355822	92370	12601	24747	5017	49494	26109	14778	213958
BAUM. AN BEST. GEB.	6388	5092	45652	-10655	-523	9772	2604	19544	7271	3013	36763
- TOTALABGANG	6024	946	11623	4046	445	1157	185	2314	821	316	5263
BESTAND AM 31.12.1996	13342653	2498897	28729666	8269668	996353	2798039	495937	5596078	2274946	1006615	14863920

KREISFREIE STAEDTE ZUSAMMEN

BESTAND AM 31.12.1995	2977555	783472	10667617	1407473	160511	478185	79977	956370	1091897	542984	8303774
+ ZUGANG DURCH											
ERR. NEUER GEBAEUDE	18678	6199	81351	10127	1297	2057	414	4114	6494	4488	67110
BAUM. AN BEST. GEB.	607	949	9806	-955	1	598	178	1196	964	770	9565
- TOTALABGANG	1779	303	4490	1023	105	347	52	694	409	147	2773
BESTAND AM 31.12.1996	2995335	790434	10755524	1415775	161720	480504	80518	961008	1099056	548195	8378741

LANDKREISE ZUSAMMEN

BESTAND AM 31.12.1995	10221086	1678742	17670558	6784238	824182	2286485	408524	4572970	1150363	446038	6313350
+ ZUGANG DURCH											
ERR. NEUER GEBAEUDE	124548	26192	274471	82243	11304	22690	4603	45380	19615	10290	146848
BAUM. AN BEST. GEB.	5781	4143	35846	-9700	-524	9174	2426	18348	6307	2243	27198
- TOTALABGANG	4245	642	7133	3023	341	810	133	1620	412	169	2490
BESTAND AM 31.12.1996	10347318	1708464	17974142	6853893	834633	2317535	415419	4635070	1175890	458420	6485179

NEUE LAENDER UND BERLIN-OST

INSGESAMT

BESTAND AM 31.12.1995	2533781	482594	6928448	1496503	147785	445085	65830	890170	592193	268983	4541775
+ ZUGANG DURCH											
ERR. NEUER GEBAEUDE	47889	10307	124722	34247	4041	6235	1058	12470	7407	5210	78005
BAUM. AN BEST. GEB.	2230	1133	12827	-432	114	1711	326	3422	951	694	9837
- TOTALABGANG	2266	468	7049	956	91	471	70	942	839	307	5151
BESTAND AM 31.12.1996	2581650	493593	7059494	1529362	151848	452561	67144	905122	599727	274606	4625010

KREISFREIE STAEDTE ZUSAMMEN

BESTAND AM 31.12.1995	431384	156237	2498102	166636	16362	39034	5893	78068	225714	133982	2253398
+ ZUGANG DURCH											
ERR. NEUER GEBAEUDE	8575	3115	42655	4834	564	866	149	1732	2875	2402	36089
BAUM. AN BEST. GEB.	241	346	4275	-138	10	216	39	432	163	296	3981
- TOTALABGANG	762	190	3049	226	22	113	17	226	423	152	2597
BESTAND AM 31.12.1996	439438	159507	2541983	171106	16914	40003	6064	80006	228329	136529	2290871

LANDKREISE ZUSAMMEN

BESTAND AM 31.12.1995	2102397	326357	4430346	1329867	131423	406051	59937	812102	366479	135001	2288377
+ ZUGANG DURCH											
ERR. NEUER GEBAEUDE	39314	7193	82067	29413	3477	5369	909	10738	4532	2808	41916
BAUM. AN BEST. GEB.	1989	788	8552	-294	103	1495	287	2990	788	398	5856
- TOTALABGANG	1504	278	4000	730	69	358	53	716	416	155	2554
BESTAND AM 31.12.1996	2142212	334086	4517511	1358256	134934	412558	61080	825116	371398	138078	2334139

1) OHNE WOHNHEIME.

2 WOHNUNGSBESTAND DEUTSCHLANDS NACH VERWALTUNGSBEZIRKEN

- WOHNUNGEN 1996 NACH DER ZAHL DER RAEUME -

GEGENSTAND DER NACHWEISUNG	WOHNUNGEN IN WOHN- UND NICHTWOHNGEBAEUDEN 1)										
	ZUSAMMEN	DAVON MIT ... RAEUMEN								RAEUME INS- GESAMT	WOHN- FLAECHE INS- GESAMT
		1	2	3	4	5	6	7 ODER MEHR			
								WOH- NUNGEN	RAEUME		
ANZAHL											1000 M2
BADEN-WUERTEMBERG											
INSGESAMT											
BESTAND AM 31.12.1995	4403407	115753	231880	775499	1290496	932786	533914	523079	4055458	19990866	393187
+ ZUGANG DURCH											
ERR. NEUER GEBAEUDE	68591	2324	5658	17966	19595	10437	6616	5995	45914	283713	5906
BAUM. AN BEST. GEB.	9959	473	1159	1794	1162	1539	1265	2567	20779	48865	1156
- TOTALABGANG	4846	259	341	945	1409	905	579	408	3132	20543	397
BESTAND AM 31.12.1996	4477355	118354	238388	794332	1309918	943884	541244	531235	4119038	20303720	399872
STADTKREISE ZUSAMMEN											
BESTAND AM 31.12.1995	915613	41283	70029	225281	318970	151038	62528	46484	358629	3622051	70004
+ ZUGANG DURCH											
ERR. NEUER GEBAEUDE	9488	642	960	3274	2836	915	508	353	2741	34092	695
BAUM. AN BEST. GEB.	1094	174	241	267	42	73	111	186	1494	4150	101
- TOTALABGANG	888	80	124	226	254	100	59	45	336	3212	60
BESTAND AM 31.12.1996	925446	42035	71138	228615	321645	151933	63100	46980	362547	3657548	70754
LANDKREISE ZUSAMMEN											
BESTAND AM 31.12.1995	3487794	74470	161851	550218	971526	781748	471386	476595	3696829	16368815	323183
+ ZUGANG DURCH											
ERR. NEUER GEBAEUDE	59103	1682	4698	14692	16759	9522	6108	5642	43173	249621	5211
BAUM. AN BEST. GEB.	8865	299	918	1527	1120	1466	1154	2381	19285	44735	1055
- TOTALABGANG	3958	179	217	719	1155	805	520	363	2796	17331	337
BESTAND AM 31.12.1996	3551909	76319	167250	565717	988273	791951	478144	484255	3756491	16646172	329118
RB STUTTGART											
BESTAND AM 31.12.1995	1658137	39951	81056	283101	518228	359381	195541	180879	1397301	7491730	144181
+ ZUGANG DURCH											
ERR. NEUER GEBAEUDE	25501	703	1955	7349	7559	3800	2207	1928	14728	103866	2120
BAUM. AN BEST. GEB.	2737	128	257	536	184	427	391	814	6592	14059	332
- TOTALABGANG	2172	156	136	461	658	373	246	142	1089	8873	166
BESTAND AM 31.12.1996	1684164	40626	83132	290524	525282	363230	197892	183478	1417525	7600617	146463
DAVON:											
REGION											
MITTLERER NECKAR											
STADTKREIS											
STUTTGART	282137	12229	19918	64141	110588	46277	17216	11768	90932	1112453	20739
LANDKREISE											
BOEBLINGEN	151870	4384	8397	26905	45045	33331	18144	15664	119998	677590	13358
ESSLINGEN	219013	5604	11735	39235	68147	48349	25327	20616	157266	970340	18724
GOEPPINGEN	108024	1715	4143	16617	33983	25334	13949	12283	94529	500677	9606
LUDWIGSBURG	213498	5084	10473	35999	68325	49079	24936	19602	149741	952079	18355
REMS-MURR-KREIS	174978	3630	8479	29001	55686	40247	20165	17770	136498	789058	15181
REGION											
FRANKEN											
STADTKREIS											
HEILBRONN	54524	1151	2396	10912	19926	11074	4948	4117	31509	234950	4438
LANDKREISE											
HEILBRONN	126552	2067	5105	18844	32150	29434	19370	19582	151003	611802	12148
HOHENLOHEKREIS	41407	462	1585	6026	9881	8922	6254	8277	65164	208532	4084
SCHWABISCH HALL	73063	919	2563	9578	18293	16501	11302	13907	109808	368076	7147
MAIN-TAUBER-KREIS	54672	807	2121	7717	13092	11434	8076	11425	90147	276341	5421
REGION											
OSTWUERTEMBERG											
LANDKREISE											
HEIDENHEIM	57939	737	1914	8450	17112	13334	8306	8086	62311	277180	5298
OSTALBKREIS	126487	1837	4303	17099	33054	29914	19899	20381	158619	621539	11965

1) OHNE WOHNHEIME.

2 WOHNUNGSBESTAND DEUTSCHLANDS NACH VERWALTUNGSBEZIRKEN

- WOHNUNGEN 1996 NACH DER ZAHL DER RAEUME -

GEGENSTAND DER NACHWEISUNG	WOHNUNGEN IN WOHN- UND NICHTWOHNGBAEUDEN 1)										
	ZUSAMMEN	DAVON MIT ... RAEUMEN								RAEUME INS- GESAMT	WOHN- FLAECH- INS- GESAMT
		1	2	3	4	5	6	7 ODER MEHR			
								WOH- NUNGEN	RAEUME		
ANZAHL											1000 M2
RB KARLSRUHE											
BESTAND AM 31.12.1995	1166878	32219	69253	241003	342846	229958	127855	123744	958291	5140329	103276
+ ZUGANG DURCH											
ERR. NEUER GEBAEUDE	15775	627	1379	4062	4583	2344	1500	1280	9877	64500	1365
BAUM. AN BEST. GEB.	2114	79	255	279	248	395	305	553	4482	10705	256
- TOTALABGANG	907	85	80	187	252	153	80	70	528	3587	71
BESTAND AM 31.12.1996	1184099	32894	70839	245176	347512	232564	129605	125509	972141	5212739	104846
DAVON:											
REGION MITTLERER OBERRHEIN											
STADTKREISE											
BADEN-BADEN	28726	717	1951	6479	9273	5497	2586	2223	17291	121440	2530
KARLSRUHE	136313	5775	9677	33012	48126	23101	9339	7283	56035	544243	10803
LANDKREISE											
KARLSRUHE	168331	2329	7066	25992	45769	38745	24474	23956	184587	802669	16461
RASTATT	92207	975	4048	15104	28101	20560	11491	11928	92187	430720	8749
REGION UNTERER NECKAR											
STADTKREISE											
HEIDELBERG	65486	3602	6075	16485	19281	10855	4954	4234	32926	259256	5126
MANNHEIM	158462	8292	14597	50341	49436	21960	8480	5356	41060	587993	11581
LANDKREISE											
NECKAR-ODENWALD-KREIS	57939	571	2110	7874	13723	12566	9294	11801	92713	294612	5893
RHEIN-NECKAR-KREIS	225651	3980	11072	42757	63959	47394	28906	27583	213048	1033685	21120
REGION NORDSCHWARZWALD											
STADTKREIS											
PFORZHEIM	55756	1730	4138	15145	19530	8628	3561	3024	23284	221351	4356
LANDKREISE											
CALW	66026	2293	3885	11473	16692	14181	8429	9073	70962	303691	6016
ENZKREIS	78849	1257	3313	12335	21253	18213	11544	10934	83943	374172	7506
FREUDENSTADT	50353	1373	2907	8179	12369	10864	6547	8114	64105	238907	4705
RB FREIBURG											
BESTAND AM 31.12.1995	879199	26638	48803	148677	253186	185465	106023	110407	860068	4006550	80027
+ ZUGANG DURCH											
ERR. NEUER GEBAEUDE	14325	571	1355	3320	3976	2310	1503	1290	9814	59527	1270
BAUM. AN BEST. GEB.	2980	192	367	514	347	526	420	614	4945	13951	338
- TOTALABGANG	946	10	95	166	293	187	110	85	668	4133	81
BESTAND AM 31.12.1996	895590	27391	50430	152345	257234	188125	107839	112226	874159	4076040	81556
DAVON:											
REGION SUEDLICHER OBERRHEIN											
STADTKREIS											
FREIBURG I. BREISGAU	91522	6468	9238	21192	27758	14395	7190	5281	41146	355813	6977
LANDKREISE											
BREISGAU-HOCHSCHWARZWALD	95309	2796	5564	16359	25785	19456	12029	13320	104706	440301	9033
EMMENDINGEN	60336	1166	2812	9544	17710	13241	7575	8288	64291	282208	5706
ORTENAU-KREIS	166088	3014	7115	25519	46937	37171	21784	24548	191706	789814	15977
REGION SCHWARZWALD-BAAH-HEUBERG											
LANDKREISE											
ROTTWEIL	57663	707	1868	7433	15213	14368	8759	9315	72131	284119	5542
SCHWARZWALD-BAAH-KREIS	91331	3027	4849	15880	27363	19361	10076	10775	83735	410813	8112
TUTTLINGEN	53386	680	1840	6861	13929	12938	8270	8868	68781	263750	5153
REGION HOCHRHEIN-BODENSEE											
LANDKREISE											
KONSTANZ	117952	5504	8068	21467	35265	23127	12868	11653	89845	509789	10168
LOERRACH	92633	2322	5347	17259	28582	18910	10407	9806	76054	412167	8234
WALDSHUT	69370	1707	3729	10831	18692	15158	8881	10372	81764	327266	6654

1) OHNE WOHNHEIME.

2 WOHNUNGSBESTAND DEUTSCHLANDS NACH VERWALTUNGSBEZIRKEN

- WOHNUNGEN 1996 NACH DER ZAHL DER RAEUME -

GEGENSTAND DER NACHWEISUNG	WOHNUNGEN IN WOHN- UND NICHTWOHNGBAEUDEN 1)										RAEUME INS- GESAMT	WOHN- FLAECHEN INS- GESAMT
	ZUSAMMEN	DAVON MIT ... RAEUMEN										
		1	2	3	4	5	6	7 ODER MEHR				
								WOH- NUNGEN	RAEUME			
ANZAHL											1000 M2	
RB TUEBINGEN												
BESTAND AM 31.12.1995	699193	16945	32768	102718	176236	157982	104495	108049	839798	3352257	65704	
+ ZUGANG DURCH												
ERR. NEUER GEBAEUDE	12990	423	969	3235	3477	1983	1406	1497	11495	55820	1152	
BAUM. AN BEST. GEB.	2128	74	280	465	383	191	149	586	4760	10170	230	
- TOTALABGANG	821	8	30	131	206	192	143	111	847	3950	79	
BESTAND AM 31.12.1996	713502	17443	33987	106287	179890	159965	105908	110022	855213	3414324	67007	
DAVON:												
REGION NECKAR-ALB												
LANDKREISE												
REUTLINGEN	113787	2127	4726	18064	31220	27754	15363	14533	112464	534063	10357	
TUEBINGEN	84427	3751	6277	14002	20163	17812	11419	11003	85480	382017	7469	
ZOLLERNALBKREIS	78157	1143	2578	8829	19510	18491	12993	14613	113437	394676	7654	
REGION DONAU-ILLER												
STADTKREIS ULM												
ULM	52520	2071	3148	10908	17727	10146	4826	3694	28364	220049	4203	
LANDKREISE ALB-DONAU-KREIS BIBERACH												
ALB-DONAU-KREIS	69764	863	2181	7944	15537	16713	12687	13839	107894	358786	7080	
BIBERACH	70945	1102	2364	8431	14485	16277	13661	14625	113506	365920	7249	
REGION BODENSEE-OBERSCHWABEN												
LANDKREISE												
BODENSEEKREIS	87544	2718	5460	15483	24798	18187	10306	10592	82537	394587	7910	
RAVENSBURG	104334	2453	5433	15864	25134	22885	15592	16973	132411	501835	9922	
SIGMARINGEN	52024	1215	1820	6762	11316	11700	9061	10150	79120	262391	5163	
BAYERN												
INSGESAMT												
BESTAND AM 31.12.1995	5200208	166441	325148	997947	1347338	1012566	643603	707165	5537736	23662114	469701	
+ ZUGANG DURCH												
ERR. NEUER GEBAEUDE	79274	2757	6782	17481	17459	13301	10675	10819	84321	353476	7488	
BAUM. AN BEST. GEB.	7788	81	965	1190	1670	1302	842	1738	14307	38130	870	
- TOTALABGANG	2763	64	235	591	701	496	359	317	2529	12274	257	
BESTAND AM 31.12.1996	5284510	169216	332659	1016028	1365768	1026673	654761	719405	5633835	24041456	477803	
KREISFREIE STAEDTE ZUSAMMEN												
BESTAND AM 31.12.1995	1766608	110641	163674	473690	549627	266127	114530	88319	678443	6753825	128887	
+ ZUGANG DURCH												
ERR. NEUER GEBAEUDE	17819	1271	2418	5973	4355	2084	971	747	5821	63513	1272	
BAUM. AN BEST. GEB.	1384	-70	325	250	513	90	107	169	1397	5871	138	
- TOTALABGANG	1069	57	143	330	272	144	72	51	410	3983	73	
BESTAND AM 31.12.1996	1784690	111785	166274	479583	554225	268157	115500	89166	685107	6818874	130219	
LANDKREISE ZUSAMMEN												
BESTAND AM 31.12.1995	3433600	55800	161474	524257	797711	746439	529073	618846	4859293	16908289	340814	
+ ZUGANG DURCH												
ERR. NEUER GEBAEUDE	61455	1486	4364	11508	13104	11217	9704	10072	78500	289963	6216	
BAUM. AN BEST. GEB.	6404	151	640	940	1157	1212	735	1569	12910	32259	732	
- TOTALABGANG	1694	7	92	261	429	352	287	266	2119	8291	184	
BESTAND AM 31.12.1996	3499820	57431	166385	536445	811543	758516	539261	630239	4948728	17222582	347584	
RB OBERBAYERN												
BESTAND AM 31.12.1995	1806593	94079	157460	397353	472331	313898	182909	188563	1475063	7632389	153241	
+ ZUGANG DURCH												
ERR. NEUER GEBAEUDE	27666	1126	3221	7338	5907	4076	2956	3042	23600	114926	2390	
BAUM. AN BEST. GEB.	2783	196	477	476	660	340	197	437	3630	11730	270	
- TOTALABGANG	1084	46	97	262	243	195	130	111	907	4660	97	
BESTAND AM 31.12.1996	1835958	95355	161061	404905	478655	318119	185932	191931	1501386	7754385	155803	

1) OHNE WOHNHEIME.

2 WOHNUNGSBESTAND DEUTSCHLANDS NACH VERWALTUNGSBEZIRKEN

- WOHNUNGEN 1996 NACH DER ZAHL DER RAEUME -

GEGENSTAND DER NACHWEISUNG	WOHNUNGEN IN WOHN- UND NICHTWOHNGBAUEUDEN 1)										RAEUME INS- GESAMT	WOHN- FLAECH INS- GESAMT
	ZUSAMMEN	DAVON MIT ... RAEUMEN										
		1	2	3	4	5	6	7 ODER MEHR				
								WOH- NUNGEN	RAEUME			
ANZAHL												1000 M2

DAVON:

KREISFREIE STAEDTE												
INGOLSTADT	49534	1396	3594	10751	13975	9731	5807	4280	32625	212859	4121	
MUENCHEN	681696	63727	86287	198101	197813	86207	29338	19623	150086	2382605	45860	
ROSENHEIM	28760	1501	3113	7540	8455	4497	2071	1583	12236	111314	2167	
LANDKREISE												
ALTOETTING	44570	647	2328	7694	10725	9141	6290	7745	60903	215633	4408	
BAD TOELZ-WOLFRATSHAUSEN	47015	1573	3417	9065	12126	8818	5483	6533	51975	213069	4416	
BERCHTESGADENER LAND	46637	1861	4269	10877	11819	7670	4240	5901	47350	201446	4033	
DACHAU	49474	1112	2840	9410	12991	10071	6448	6602	51236	227265	4559	
EBERSBERG	45261	1114	2881	7116	10606	9501	6371	7072	54655	214634	4382	
EICHSTAETT	40478	602	1092	3953	7065	9389	8822	9555	74922	217704	4504	
ERDING	38446	598	1592	5316	7993	8147	6163	8637	68266	197691	4054	
FREISING	56422	1786	3873	9333	12772	11552	8066	9040	70347	265122	5418	
FUERSTENFELDBRUCK	81010	1929	5327	14872	22283	17220	10745	8634	65744	362645	7314	
GARMISCH-PARTENKIRCHEN	43880	2348	4845	10610	11421	6663	3618	4375	35206	179781	3660	
LANDSBERG AM LECH	39440	683	1785	5746	8715	9456	6338	6717	52012	193671	3953	
MIESBACH	40544	1601	3403	8328	10135	7071	4452	5554	44632	180690	3798	
MUEHLDORF AM INN	42563	659	1973	6803	9915	8488	6374	8351	65539	210897	4326	
MUENCHEN	122557	4427	8571	23757	32733	24537	15199	13333	103017	540668	11038	
NEUBURG-SCHROBENHAUSEN	34077	366	1422	4639	7346	7795	6207	6302	48542	171270	3491	
PFaffenHOFEN A.D. ILM	39163	287	1372	4655	7748	9399	7593	8109	63389	203930	4220	
ROSENHEIM	89486	2275	5637	15678	20417	17748	12284	15447	122542	427237	9014	
STARNBERG	50964	1579	3482	8958	12405	10406	6824	7310	57581	235592	4932	
TRAUNSTEIN	72790	2258	5092	12654	16913	13480	8688	13705	110064	347648	7261	
WEILHEIM-SCHONGAU	51191	1026	2866	9049	12284	11132	7311	7523	58457	241024	4876	

RB NIEDERBAYERN

BESTAND AM 31.12.1995	461353	9022	23776	68751	94038	93736	74129	97901	773481	2325914	47251	
+ ZUGANG DURCH												
ERR. NEUER GEBAEUDE	8781	181	626	1492	1662	1592	1455	1773	13918	43165	946	
BAUM. AN BEST. GEB.	707	15	77	105	92	100	79	239	1999	3825	87	
- TOTALABGANG	437	4	56	63	85	82	71	76	597	2078	47	

BESTAND AM 31.12.1996	470405	9214	24423	70286	95707	95346	75592	99837	788801	2370829	48238	
DAVON:												

KREISFREIE STAEDTE												
LANDSHUT	29996	876	2396	7052	8585	5476	2907	2704	20817	126803	2440	
PASSAU	25281	2065	2350	5534	6186	4347	2286	2513	19889	103451	2018	
STRAUBING	21428	596	1571	5304	5885	3731	2305	2036	15876	91551	1775	
LANDKREISE												
DEGGENDORF	46190	720	2412	7130	9873	9497	7176	9382	74044	231011	4662	
DINGOLFING-LANDAU	32650	264	1000	3076	5789	7350	6519	8652	68296	178808	3659	
FREYUNG-GRAFENAU	33043	448	1886	4931	6669	6697	5140	7272	58133	168147	3368	
KELHEIM	42277	527	1838	5734	8098	9156	7364	9560	75214	218975	4534	
LANDSHUT	50732	346	1592	5490	8964	10982	10366	12992	101674	274636	5629	
PASSAU	72726	1784	3976	10336	13344	14371	12090	16825	133134	371649	7662	
REGEN	35560	635	2151	6037	8243	6873	4795	6826	55101	174256	3509	
ROTTAL-INN	46360	668	2015	6165	8044	9284	7975	12209	96533	246172	5159	
STRAUBING-BOGEN	34162	285	1236	3497	6027	7582	6669	8866	70090	185370	3821	

RB OBERPFALZ

BESTAND AM 31.12.1995	435218	9057	21840	73347	103163	94580	63413	69818	547930	2086738	41463	
+ ZUGANG DURCH												
ERR. NEUER GEBAEUDE	7781	258	522	1472	1556	1504	1374	1095	8326	36032	792	
BAUM. AN BEST. GEB.	911	5	93	186	162	213	84	168	1343	4309	96	
- TOTALABGANG	298	1	10	50	82	69	56	30	237	1417	29	

BESTAND AM 31.12.1996	443612	9319	22445	74955	104799	96228	64815	71051	557362	2125662	42322	
DAVON:												

KREISFREIE STAEDTE												
AMBERG	20628	310	1131	4751	6145	4227	2250	1814	13997	90037	1702	
REGENSBURG	69303	5763	6886	18888	19707	10087	4364	3608	27729	259375	4967	
WEIDEN I.D. OBERPFALZ	21711	521	1173	5383	6376	4198	2029	2031	15957	93641	1778	
LANDKREISE												
AMBERG-SULZBACH	40745	221	1400	5602	8684	9459	7382	7997	62599	208749	4150	
CHAM	51889	477	2662	7212	11109	11751	8247	10431	82750	262860	5352	
NEUMARKT I.D. OBERPFALZ	45120	337	1416	5520	8758	10340	8434	10315	81218	238283	4915	
NEUSTADT A.D. WALDNAAB	39528	242	1514	5446	9051	9046	6529	7700	60749	200965	3943	
REGENSBURG	66212	933	2562	8602	13881	16516	11670	12048	93537	333524	6890	
SCHWANDORF	55243	348	2090	7884	13058	13319	8994	9550	74948	275919	5504	
TIRSCHENREUTH	33233	167	1611	5667	8030	7285	4916	5557	43878	162309	3120	

1) OHNE WOHNHEIME.

2 WOHNUNGSBESTAND DEUTSCHLANDS NACH VERWALTUNGSBEZIRKEN

- WOHNUNGEN 1996 NACH DER ZAHL DER RAEUME -

GEGENSTAND DER NACHWEISUNG	WOHNUNGEN IN WOHN- UND NICHTWOHNGEBAEUDEN 1)										
	ZUSAMMEN	DAVON MIT ... RAEUMEN								RAEUME INS- GESAMT	WOHN- FLAECHEN INS- GESAMT
		1	2	3	4	5	6	7 ODER MEHR			
								WOH- NUNGEN	RAEUME		
ANZAHL											1000 M2
RB OBERFRANKEN											
BESTAND AM 31.12.1995	478222	7941	20647	82995	124192	99967	65579	76901	603962	2292259	44373
+ ZUGANG DURCH											
ERR. NEUER GEBAEUDE	6140	144	420	1028	1567	1173	1010	798	6160	28421	608
BAUM. AN BEST. GEB.	739	-211	71	119	204	234	126	196	1603	4633	106
- TOTALABGANG	108	8	1	28	36	11	18	6	47	448	10
BESTAND AM 31.12.1996	484993	7866	21137	84114	125927	101363	66697	77889	611678	2324865	45077
DAVON:											
KREISFREIE STAEDTE											
BAMBERG	35018	1021	2039	8685	11896	6229	2683	2465	19134	145115	2735
BAYREUTH	36726	2782	2513	8095	10845	6441	3167	2883	22202	148882	2863
COBURG	21884	476	1554	4905	6270	4286	2292	2101	16229	94790	1807
HOF	26165	498	1672	6998	8310	4747	2132	1808	14008	108611	2059
LANDKREISE											
BAMBERG	52565	296	1399	5797	11906	12419	9959	10789	84623	274581	5501
BAYREUTH	43588	394	1703	6291	9850	9600	6834	8916	70539	221616	4372
COBURG	38321	385	1263	5760	9345	7978	5855	7735	61045	193636	3744
FORCHHEIM	43797	388	1526	5985	9967	9766	7197	8968	70567	223842	4510
HOF	50998	408	2192	9266	13362	10945	6990	7835	61444	244147	4588
KRONACH	31952	187	1054	4330	7066	6987	5244	7084	55964	165912	3232
KULMBACH	33525	364	1267	5455	8361	6991	4959	6128	48208	165624	3222
LICHTENFELS	28646	319	1011	3766	6530	6559	4518	5943	46862	146524	2877
MUNSIEDEL											
IM FICHTELGEBIRGE	41808	348	1944	8781	12219	8415	4867	5234	40853	191585	3567
RB MITTELFRAKEN											
BESTAND AM 31.12.1995	736221	18279	36781	149988	224141	140890	82489	83653	651215	3288968	64412
+ ZUGANG DURCH											
ERR. NEUER GEBAEUDE	9860	613	749	2405	2544	1561	1173	815	6197	40542	867
BAUM. AN BEST. GEB.	906	36	93	67	278	194	98	140	1104	4197	100
- TOTALABGANG	235	1	32	57	52	48	23	22	176	998	19
BESTAND AM 31.12.1996	746754	18928	37590	152403	226913	142597	83737	84586	658340	3332716	65361
DAVON:											
KREISFREIE STAEDTE											
ANSBACH	19619	300	723	3563	6737	4073	2227	1996	15437	88547	1692
ERLANGEN	50859	4370	4424	10418	15020	8339	4405	3883	29936	202613	3896
FUERTH	54356	1357	3148	14084	20048	9249	3836	2634	20071	219429	4203
MUERNBERG	249034	9429	17054	71011	89994	35121	15529	10896	82819	968144	18208
SCHWABACH	17319	275	667	3328	5405	3915	2109	1620	12377	77819	1522
LANDKREISE											
ANSBACH	66492	551	1948	7985	14497	15195	11349	14967	118338	348797	7049
ERLANGEN-HOECHSTADT	49932	605	1665	6198	11436	12129	8798	9101	70686	252392	5118
FUERTH	47086	417	1685	7776	14675	10799	6306	5528	42353	219599	4437
NEUSTADT A.D. AISCH-											
BAD WINDSHEIM	38109	237	1025	5055	8702	8355	5891	8844	70533	199914	4032
MUERNBERGER LAND	68907	738	2493	11535	19830	15366	9562	9383	72829	326680	6524
ROTH	46754	302	1255	5681	11350	11564	8033	8569	66623	237896	4836
WEISSENBURG-GUNZENHAUSEN	38287	347	1503	5769	9319	8492	5692	7165	56338	190886	3843
RB UNTERFRANKEN											
BESTAND AM 31.12.1995	539931	9610	23052	88805	139098	113904	75783	89679	706286	2609025	51482
+ ZUGANG DURCH											
ERR. NEUER GEBAEUDE	8105	154	496	1429	1907	1450	1180	1489	12070	39461	802
BAUM. AN BEST. GEB.	756	30	54	61	87	87	149	288	2387	4385	95
- TOTALABGANG	131	-	1	34	40	22	14	20	164	622	11
BESTAND AM 31.12.1996	548661	9794	23601	90261	141052	115419	77098	91436	720579	2652249	52367
DAVON:											
KREISFREIE STAEDTE											
ASCHAFFENBURG	31265	690	1822	7779	10464	5664	2521	2325	17942	130915	2541
SCHWEINFURT	27409	532	1445	7747	10150	4186	1770	1579	12151	110964	2104
MUERZBURG	65933	4571	6063	17235	20147	9290	4444	4183	32365	254469	4879
LANDKREISE											
ASCHAFFENBURG	66895	513	2249	8960	16784	16127	10874	11388	88572	333478	6768
BAD KISSINGEN	45450	524	1728	7197	11354	9555	6555	8537	67933	226025	4492
HASSBERGE	33192	169	862	3845	6487	6984	5741	9104	74645	183387	3494
KITZINGEN	34260	260	1179	4826	7305	7501	5359	7230	58259	176634	3433
MAIN-SPESSART	52033	354	1643	7259	12248	11732	8490	10307	80842	264851	5277
MILTENBERG	50679	360	1727	7317	13093	11653	7765	8764	68517	251509	5068
RHOEN-GRABFELD	33421	279	1075	4200	7125	7737	5611	7394	58382	174262	3458
SCHWEINFURT	44578	395	1249	5296	10596	10484	7588	8970	69797	228910	4539
MUERZBURG	63546	1147	2559	8600	14699	14506	10380	11655	91174	316845	6314

1) OHNE WOHNHEIME.

2 WOHNUNGSBESTAND DEUTSCHLANDS NACH VERWALTUNGSBEZIRKEN
- WOHNUNGEN 1996 NACH DER ZAHL DER RAEUME -

GEGENSTAND DER NACHWEISUNG	WOHNUNGEN IN WOHN- UND NICHTWOHNGBAEUDEN 1)										
	ZUSAMMEN	DAVON MIT ... RAEUMEN								RAEUME INS- GESAMT	WOHN- FLAECHE INS- GESAMT
		1	2	3	4	5	6	7 ODER MEHR			
								WOH- NUNGEN	RAEUME		
ANZAHL										1000 M2	
RB SCHWABEN											
BESTAND AM 31.12.1995	742670	18453	41592	136708	190375	155591	99301	100650	779799	3426821	67480
+ ZUGANG DURCH											
ERR. NEUER GEBAEUDE	10941	281	748	2317	2316	1945	1527	1807	14050	50929	1082
BAUM. AN BEST. GEB.	986	10	100	176	187	134	109	270	2241	5051	116
- TOTALABGANG	470	4	38	97	163	69	47	52	401	2051	43
BESTAND AM 31.12.1996	754127	18740	42402	139104	192715	157601	100890	102675	795689	3480750	68634
DAVON:											
KREISFREIE STAEDTE											
AUGSBURG	131162	6014	9957	36683	44400	20286	8172	5650	43098	507137	9389
KAUFBEUREN	20677	476	1312	4748	6574	4224	1943	1400	10866	87284	1611
KEMPTEN (ALLGAEU)	29794	1665	2142	6735	9509	5703	2206	1834	14133	120074	2312
MEMMINGEN	19133	574	1238	4265	5329	3903	2107	1717	13127	82445	1568
LANDKREISE											
AICHACH-FRIEDBERG	46121	502	1723	5859	9798	10375	8481	9383	73537	237015	4824
AUGSBURG	94428	1241	3731	14318	23539	21803	14930	14866	114147	458555	9142
DILLINGEN A.D. DONAU	35765	324	1318	4381	7034	8296	6791	7621	58878	185343	3676
DONAU-RIES	50067	338	1553	6230	9951	12304	8971	10720	84017	261301	5178
GUENZBURG	47463	459	1957	6558	9881	10392	8621	9595	73861	241118	4724
LINDAU (BODENSEE)	35236	1252	2901	7213	9546	8642	3669	4013	31519	153620	3106
NEU-ULM	66256	1171	3090	10804	16408	15756	10170	8857	67716	312911	6099
OBERALLGAEU	71326	3118	6698	15363	17857	13343	7139	7808	61625	305205	6202
OSTALLGAEU	53469	998	2721	8573	12010	12004	8066	9097	71270	259885	5317
UNTERALLGAEU	53230	608	2061	7374	10879	12570	9624	10114	77895	268857	5485
BERLIN											
INSGESAMT											
BESTAND AM 31.12.1995	1770346	24299	257454	649536	537402	213152	57915	30588	234251	6284924	121527
+ ZUGANG DURCH											
ERR. NEUER GEBAEUDE	20505	282	1071	7288	7511	3137	922	294	2231	77780	1578
BAUM. AN BEST. GEB.	2273	74	-382	1013	987	331	134	116	948	9704	249
- TOTALABGANG	681	7	244	163	167	48	26	26	210	2258	46
BESTAND AM 31.12.1996	1792443	24648	257899	657674	545733	216572	58945	30972	237220	6370150	123308
BRANDENBURG											
INSGESAMT											
BESTAND AM 31.12.1995	1101429	7293	76754	263661	418162	210730	80832	43997	333867	4496941	79813
+ ZUGANG DURCH											
ERR. NEUER GEBAEUDE	29116	694	1887	8240	7377	5909	3245	1764	13420	121131	2488
BAUM. AN BEST. GEB.	1614	-61	29	342	499	340	199	266	2161	8074	190
- TOTALABGANG	1265	82	244	426	329	108	45	31	230	4204	79
BESTAND AM 31.12.1996	1131372	8025	78668	272261	426265	217198	83944	45011	341757	4618615	82438
KREISFREIE STAEDTE ZUSAMMEN											
BESTAND AM 31.12.1995	201999	2354	21978	56524	84264	28259	6234	2386	18138	749775	12683
+ ZUGANG DURCH											
ERR. NEUER GEBAEUDE	4011	94	325	1391	1217	601	248	135	1055	15333	314
BAUM. AN BEST. GEB.	169	-104	-16	78	139	19	46	7	59	1084	28
- TOTALABGANG	222	8	31	97	54	17	9	6	44	760	15
BESTAND AM 31.12.1996	205957	2336	22256	57896	85566	28862	6519	2522	19208	765432	13011
DAVON:											
BRANDENBURG AN DER HAVEL	42443	548	3503	15019	17078	4598	1228	469	3533	154814	2618
COTTBUS	58001	498	5795	12661	27377	8920	1888	862	6559	222066	3679
FRANKFURT (ODER)	38458	1009	4814	10767	14546	5486	1388	448	3393	140273	2360
POTSDAM	67055	281	8144	19449	26565	9858	2015	743	5723	248279	4354

1) OHNE WOHNHEIME.

2 WOHNUNGSBESTAND DEUTSCHLANDS NACH VERWALTUNGSBEZIRKEN

- WOHNUNGEN 1996 NACH DER ZAHL DER RAEUME -

GEGENSTAND DER NACHWEISUNG	WOHNUNGEN IN WOHN- UND NICHTWOHNGBAEUDEN 1)										RAEUME INS- GESAMT	WOHN- FLAECH INS- GESAMT
	ZUSAMMEN	DAVON MIT ... RAEUMEN										
		1	2	3	4	5	6	7 ODER MEHR				
								WOH- NUNGEN	RAEUME			
ANZAHL											1000 M2	

LANDKREISE ZUSAMMEN

BESTAND AM 31.12.1995	899430	4939	54776	207137	333898	182471	74598	41611	315729	3747166	67130
+ ZUGANG DURCH											
ERR. NEUER GEBAEUDE	25105	600	1562	6849	6160	5308	2997	1629	12365	105798	2174
BAUM. AN BEST. GEB.	1445	43	45	264	360	321	153	259	2102	6990	162
- TOTALABGANG	1043	74	213	329	275	91	36	25	186	3444	64
BESTAND AM 31.12.1996	925415	5689	56412	214365	340699	188336	77425	42489	322549	3853183	69428
DAVON:											
BARNIM	69225	433	4389	17236	26285	13223	5204	2455	18356	281754	5099
DAHME-SPREEWALD	61380	349	4038	13846	21029	13128	5888	3102	23415	258462	4783
ELBE-ELSTER	58387	210	1965	12152	20496	12842	6607	4115	31064	257496	4545
HAVELLAND	58496	363	3697	16207	22052	10356	3864	1957	14848	234398	4262
MAERKISCH-ODERLAND	74813	486	4356	15844	27815	16171	6339	3802	30224	317103	5785
OBERHAVEL	77359	861	5218	18527	28798	15565	5578	2814	21243	314602	5780
OBERSPREEWALD-LAUSITZ	69390	296	3548	18198	27800	12428	4557	2563	19388	282056	4814
ODER-SPREE	81519	377	5665	17420	32398	15829	6362	3468	26137	337013	5950
OSTPRIGNITZ-RUPPIN	48487	215	2904	11156	17914	9975	4017	2306	17503	202627	3735
POTSDAM-MITTELMARK	76045	430	3706	16145	25072	17782	8219	4691	35435	330224	6225
PRIGNITZ	46113	233	2021	10912	17058	9567	4073	2249	17008	194524	3485
SPREE-NEISSE	67221	242	5147	14464	24057	14311	5794	3206	24270	280745	4937
TELTOU-FLAEMING	66275	598	4676	15542	22538	13689	6106	3126	23561	275370	5007
UCKERMARK	70705	596	5084	16716	27387	13470	4817	2635	20097	286809	5019

BREMEN

INSGESAMT

BESTAND AM 31.12.1995	336422	8629	18454	87926	117815	62114	25362	16122	123759	1367076	25332
+ ZUGANG DURCH											
ERR. NEUER GEBAEUDE	2343	26	240	828	621	422	109	97	783	9021	177
BAUM. AN BEST. GEB.	168	-46	29	75	16	33	20	41	362	948	22
- TOTALABGANG	82	-	11	19	30	13	7	2	14	320	7
BESTAND AM 31.12.1996	338851	8609	18712	88810	118422	62556	25484	16258	124890	1376725	25524
DAVON:											
KREISFREIE STAEDTE											
BREMEN	274585	7123	15505	70968	94349	51594	21196	13850	106535	1120114	20830
BREMERHAVEN	64266	1486	3207	17842	24073	10962	4288	2408	18355	256611	4693

HAMBURG

INSGESAMT

BESTAND AM 31.12.1995	823926	19780	61940	254057	288368	128159	42556	29066	224932	3180366	58100
+ ZUGANG DURCH											
ERR. NEUER GEBAEUDE	7522	185	840	2252	2709	1147	234	155	1184	27780	570
BAUM. AN BEST. GEB.	976	23	190	345	179	109	50	80	663	3662	82
- TOTALABGANG	440	40	78	184	77	27	19	15	113	1418	29
BESTAND AM 31.12.1996	831984	19948	62892	256470	291179	129388	42821	29286	226666	3210390	58724

HESSEN

INSGESAMT

BESTAND AM 31.12.1995	2576470	65866	132616	515133	741341	505581	286703	329230	2581773	11671757	230722
+ ZUGANG DURCH											
ERR. NEUER GEBAEUDE	27515	1134	2467	6724	7523	4614	2592	2461	19461	114415	2263
BAUM. AN BEST. GEB.	6172	152	727	997	1235	1255	648	1158	9764	29464	674
- TOTALABGANG	1427	107	160	391	301	239	125	104	810	5559	105
BESTAND AM 31.12.1996	2608821	67089	135675	522464	749803	511216	289818	332756	2610275	11810306	233558

KREISFREIE STAEDTE ZUSAMMEN

BESTAND AM 31.12.1995	678972	31531	55028	199034	230596	99406	35434	27943	216513	2587220	48585
+ ZUGANG DURCH											
ERR. NEUER GEBAEUDE	4112	369	528	1299	1198	427	167	124	956	14207	276
BAUM. AN BEST. GEB.	881	-13	258	221	190	96	56	73	626	3368	83
- TOTALABGANG	286	49	22	76	61	40	17	21	167	1034	21
BESTAND AM 31.12.1996	683684	31838	55796	200478	231923	99889	35640	28120	217935	2603776	48923

1) OHNE WOHNHEIME.

2 WOHNUNGSBESTAND DEUTSCHLANDS NACH VERWALTUNGSBEZIRKEN

- WOHNUNGEN 1996 NACH DER ZAHL DER RAEUME -

GEGENSTAND DER NACHWEISUNG	WOHNUNGEN IN WOHN- UND NICHTWOHNGBAUEUDEN 1)										
	ZUSAMMEN	DAVON MIT ... RAEUMEN							RAEUME INS- GESAMT	WOHN- FLAECHEN INS- GESAMT 1000 M2	
		1	2	3	4	5	6	7 ODER MEHR			
								WOHN- NUNGEN			RAEUME
ANZAHL											
LANDKREISE ZUSAMMEN											
BESTAND AM 31.12.1995	1897498	34335	77588	316099	510745	406175	251269	301287	2365260	9084537	182137
+ ZUGANG DURCH											
ERR. NEUER GEBAEUDE	23403	765	1939	5425	6325	4187	2425	2337	18505	100208	1986
BAUM. AN BEST. GEB.	5291	185	469	776	1045	1159	592	1085	9138	26096	591
- TOTALABGANG	1141	58	138	315	240	199	108	83	643	4525	84
BESTAND AM 31.12.1996	1925137	35251	79879	321986	517880	411327	254178	304636	2392340	9206530	184634
RB DARMSTADT											
BESTAND AM 31.12.1995	1632346	47430	96703	364267	498175	306282	157655	161834	1260405	7064082	139675
+ ZUGANG DURCH											
ERR. NEUER GEBAEUDE	16803	709	1707	4763	4778	2508	1256	1082	8505	66105	1291
BAUM. AN BEST. GEB.	3428	55	451	575	705	655	363	624	5286	16241	382
- TOTALABGANG	974	72	117	266	207	158	84	70	541	3767	73
BESTAND AM 31.12.1996	1651610	48124	98748	369339	503451	309287	159190	163471	1273662	7142678	141274
DAVON:											
KREISFREIE STAEDTE											
DARMSTADT	71854	4521	6543	17367	22663	11848	4854	4058	31397	280121	5389
FRANKFURT AM MAIN	327990	17406	30248	105454	109505	42081	13040	10256	79918	1200847	22183
OFFENBACH AM MAIN	56252	2000	3969	17378	20383	7819	2671	2032	15725	214450	4037
WIESBADEN	129572	4088	9770	36782	43126	20500	8631	6675	51402	512166	9962
LANDKREISE											
BERGSTRASSE	107574	1650	4290	17563	29871	24427	14206	15567	121673	511447	10375
DARMSTADT-DIEBURG	113268	1913	4730	18171	30743	25317	15534	16860	131375	540022	10947
GROSS-GERAU	104201	2843	5278	20722	32489	21171	10970	10728	83019	460215	9017
HOCHTAUNUSKREIS	100237	1991	5283	19794	28947	19718	11773	12731	99413	456368	9392
MAIN-KINZIG-KREIS	170291	2679	7264	30962	50818	36306	20111	22151	173053	788614	15838
MAIN-TAUNUS-KREIS	95466	2301	4457	18369	28792	20649	10627	10271	78997	427494	8630
ODENWALDKREIS	38831	455	1541	5915	9491	8227	5700	7502	59485	194066	3971
OFFENBACH	147244	3392	7732	29930	46409	30386	15082	14313	110582	647286	12977
RHEINGAU-TAUNUS-KREIS	74315	1217	3179	12902	19962	16359	9832	10864	84811	351727	7199
WETTERAUKREIS	114515	1668	4464	18030	30252	24479	16159	19463	152812	557855	11358
RB GIESSEN											
BESTAND AM 31.12.1995	416541	10776	17618	64295	97690	84622	59978	81562	644272	2056907	41000
+ ZUGANG DURCH											
ERR. NEUER GEBAEUDE	4357	180	342	853	1102	762	521	597	4727	19494	390
BAUM. AN BEST. GEB.	1335	53	134	224	270	269	142	243	2090	6360	138
- TOTALABGANG	203	29	32	44	28	32	22	16	125	754	13
BESTAND AM 31.12.1996	422098	11021	18082	65328	99035	85624	60619	82389	650990	2082133	41517
DAVON:											
LANDKREISE											
GIESSEN	110954	6010	6656	19581	27732	21155	13064	16756	131888	505040	10002
LAHN-DILL-KREIS	103963	990	3315	16239	24741	22163	16248	20267	158561	522165	10296
LIMBURG-WEILBURG	68567	760	2388	10221	15697	14662	10911	13928	109569	347332	7068
MARBURG-BIEDENKOPF	95147	2988	4475	13935	21763	18644	13303	20039	159603	473436	9362
VOGELSBERGKREIS	43467	273	1248	5352	9102	9000	7093	11399	91369	234160	4789
RB KASSEL											
BESTAND AM 31.12.1995	527583	7660	18295	86571	145476	114677	69070	85834	677096	2550768	50048
+ ZUGANG DURCH											
ERR. NEUER GEBAEUDE	6355	245	418	1108	1643	1344	815	782	6229	28816	582
BAUM. AN BEST. GEB.	1409	44	142	198	260	331	143	291	2388	6863	154
- TOTALABGANG	250	6	11	81	66	49	19	18	144	1038	18
BESTAND AM 31.12.1996	535113	7944	18845	87797	147317	116305	70009	86896	685623	2585495	50767
DAVON:											
KREISFREIE STADT											
KASSEL	98016	3823	5266	23497	36246	17641	6444	5099	39493	396192	7353
LANDKREISE											
FULDA	88255	957	3227	13302	22668	20109	13407	14585	114833	433809	8657
HERSFELD-ROTENBURG	54086	444	1367	7973	13052	11979	8257	11014	86802	275544	5410
KASSEL	101176	678	2737	14490	27813	24948	14091	16418	128255	498420	9822
SCHWALM-EDER-KREIS	74669	453	1943	10170	17342	16856	11319	16586	131899	388310	7760
WALDECK-FRANKENBERG	68975	1157	2874	10392	16608	13717	9504	14723	117901	348023	6986
WERRA-MEISSNER-KREIS	49936	432	1431	7973	13588	11054	6987	8471	66440	245197	4779

1) OHNE WOHNHEIME.

2 WOHNUNGSBESTAND DEUTSCHLANDS NACH VERWALTUNGSBEZIRKEN

- WOHNUNGEN 1996 NACH DER ZAHL DER RAEUME -

GEGENSTAND DER NACHWEISUNG	WOHNUNGEN IN WOHN- UND NICHTWOHNGBAUEUDEN 1)									
	ZUSAMMEN	DAVON MIT ... RAEUMEN							RAEUME INS- GESAMT	WOHN- FLAECHEN INS- GESAMT
		1	2	3	4	5	6	7 ODER MEHR		
								WOH- NUNGEN	RAEUME	
								ANZAHL		
										1000 M2

MECKLENBURG-VORPOMMERN											
INSGESAMT											
BESTAND AM 31.12.1995	777827	17562	48803	198715	288910	145019	52433	26385	198031	3104677	54287
+ ZUGANG DURCH											
ERR. NEUER GEBAEUDE	14328	292	1221	3310	3443	3346	1840	876	6408	60614	1235
BAUM. AN BEST. GEB.	2090	90	346	804	333	217	184	116	838	7553	169
- TOTALABGANG	1307	15	215	483	438	88	43	25	195	4539	96
BESTAND AM 31.12.1996	792985	17960	50171	202346	292248	148494	54414	27352	205084	3168370	55605
KREISFREIE STAEDTE ZUSAMMEN											
BESTAND AM 31.12.1995	273083	12703	19734	78855	109027	41419	8608	2737	20375	1003962	16260
+ ZUGANG DURCH											
ERR. NEUER GEBAEUDE	3400	148	259	1026	971	713	168	115	856	13057	271
BAUM. AN BEST. GEB.	633	82	124	319	56	14	34	4	34	1819	48
- TOTALABGANG	514	8	123	179	152	32	14	6	48	1691	30
BESTAND AM 31.12.1996	276602	12925	19994	80021	109902	42114	8796	2850	21217	1017147	16549
DAVON:											
GREIFSWALD	27379	1045	1827	7756	11091	4423	884	353	2639	102389	1638
NEUBRANDENBURG	35244	1545	2926	8555	16225	4738	770	485	3635	129907	2151
ROSTOCK	104775	6397	6602	30235	40262	17054	3427	798	5934	383120	6170
SCHWERIN	54988	2040	4651	16323	21043	8359	1978	594	4413	202559	3311
STRALSUND	30300	1137	1993	9261	12038	4405	1078	388	2875	112426	1877
WISMAR	23916	761	1995	7891	9243	3135	659	232	1721	86746	1403
LANDKREISE ZUSAMMEN											
BESTAND AM 31.12.1995	504744	4859	29069	119860	179883	103600	43825	23648	177656	2100715	38027
+ ZUGANG DURCH											
ERR. NEUER GEBAEUDE	10928	144	962	2284	2472	2633	1672	761	5552	47557	964
BAUM. AN BEST. GEB.	1457	8	222	485	277	203	150	112	804	5734	120
- TOTALABGANG	793	7	92	304	286	56	29	19	147	2848	56
BESTAND AM 31.12.1996	516383	5035	30177	122325	182346	106380	45618	24502	183867	2151223	39055
DAVON:											
BAD DOBERAN	42154	461	2506	8311	14171	9465	4513	2727	20392	181885	3372
DEMMIN	41837	441	2270	10845	15347	7928	3343	1663	12453	171055	3095
GUESTROW	48146	525	2448	11915	18054	9537	3732	1935	14583	198042	3485
LUDWIGSLUST	53359	422	2628	11152	18527	11976	5544	3110	23424	229810	4249
MECKLENBURG-STRELITZ	36211	307	2188	9338	13196	6552	3099	1531	11521	148356	2703
MUERITZ	30712	327	2432	7766	11092	5732	2159	1204	9062	123533	2240
NORDVORPOMMERN	49860	519	2958	12799	16065	10287	4663	2569	19283	207788	3795
NORDWESTMECKLENBURG	47372	237	2204	10075	16174	10797	5069	2826	21278	205183	3759
OSTVORPOMMERN	48940	404	3183	12840	17220	9321	3824	2148	16048	199767	3630
PARCHIM	44968	446	1867	9809	16109	9986	4432	2319	17349	191914	3523
RUEGEN	34752	631	3193	8471	11901	7177	2203	1176	8855	137992	2397
UECKER-RANDOW	38072	315	2300	9004	14490	7622	3047	1294	9619	155898	2808

NIEDERSACHSEN

INSGESAMT											
BESTAND AM 31.12.1995	3317579	59026	145532	576594	946700	711109	412515	466103	3666073	15563380	306307
+ ZUGANG DURCH											
ERR. NEUER GEBAEUDE	41886	866	1926	8061	10603	9958	5268	5204	40782	193493	4196
BAUM. AN BEST. GEB.	7603	329	733	1635	1426	1288	749	1443	12179	35517	844
- TOTALABGANG	43	-	2	9	15	7	4	6	51	201	4
BESTAND AM 31.12.1996	3367028	60222	148189	586281	958714	722348	418528	472746	3718999	15792206	311343
KREISFREIE STAEDTE ZUSAMMEN											
BESTAND AM 31.12.1995	770647	21557	47776	188385	276089	134005	57869	44966	346337	3150196	58998
+ ZUGANG DURCH											
ERR. NEUER GEBAEUDE	4534	238	351	1244	1479	718	245	259	1991	17639	363
BAUM. AN BEST. GEB.	777	43	140	248	151	56	40	99	789	2980	69
- TOTALABGANG	6	-	-	3	1	-	-	2	19	32	1
BESTAND AM 31.12.1996	775952	21838	48267	189874	277718	134779	58154	45322	349098	3170783	59430
LANDKREISE ZUSAMMEN											
BESTAND AM 31.12.1995	2546932	37469	97756	388209	670611	577104	354646	421137	3319736	12413184	247308
+ ZUGANG DURCH											
ERR. NEUER GEBAEUDE	37352	628	1575	6817	9124	9240	5023	4945	38791	175854	3833
BAUM. AN BEST. GEB.	6826	286	593	1387	1275	1232	709	1344	11390	32537	775
- TOTALABGANG	37	-	2	6	14	7	4	4	32	169	4
BESTAND AM 31.12.1996	2591076	38384	99922	396407	680996	587569	360374	427424	3369901	12621423	251914

1) OHNE WOHNHEIME.

2 WOHNUNGSBESTAND DEUTSCHLANDS NACH VERWALTUNGSBEZIRKEN

- WOHNUNGEN 1996 NACH DER ZAHL DER RAEUME -

GEGENSTAND DER NACHWEISUNG	WOHNUNGEN IN WOHN- UND NICHTWOHNGEBAEUDEN 1)											
	ZUSAMMEN	DAVON MIT ... RAEUMEN								RAEUME INS- GESAMT	WOHN- FLAECH INS- GESAMT	
		1	2	3	4	5	6	7 ODER MEHR				
								WOH- NUNGEN	RAEUME			
ANZAHL											1000 M2	
RB BRAUNSCHWEIG												
BESTAND AM 31.12.1995	751455	19210	35277	139253	238744	150711	80882	87378	684622	3385968	64639	
+ ZUGANG DURCH												
ERR. NEUER GEBAEUDE	6735	297	229	1249	1904	1505	858	693	5396	30187	647	
BAUM. AN BEST. GEB.	1367	44	103	306	297	250	148	219	1828	6322	146	
- TOTALABGANG	23	-	-	7	6	5	3	2	20	108	2	
BESTAND AM 31.12.1996	759534	19551	35609	140801	240939	152461	81885	88288	691826	3422369	65430	
DAVON:												
KREISFREIE STAEDTE												
BRAUNSCHWEIG	130418	4384	8325	31972	48882	21495	8668	6692	51376	523337	9762	
SALZGITTER	52237	860	2110	9650	21916	10022	4209	3470	26897	223955	4008	
WOLFSBURG	57331	933	2757	11147	22086	10980	4841	4587	35355	247533	4556	
LANDKREISE												
GIFHORN	63242	611	1948	8030	15452	14833	10353	12015	94612	321300	6657	
GOETTINGEN	116304	7082	6739	20952	32046	22896	12551	14038	110187	511573	9793	
GOSLAR	80968	3208	5392	17123	24316	15071	7755	8103	63798	348308	6554	
HELMSTEDT	44433	325	1419	7842	12829	10460	5707	5851	45684	210231	4037	
NORTHEIM	64888	624	2019	10258	17870	13576	8497	12044	95732	321510	6223	
OSTERODE AM HARZ	41008	553	1689	7759	12398	8150	4752	5707	44905	190967	3601	
PEINE	54947	472	1558	8092	16118	12646	7629	8432	65762	267102	5269	
WOLFENBUETTEL	53758	499	1653	7976	17026	12332	6923	7349	57518	256553	4970	
RB HANNOVER												
BESTAND AM 31.12.1995	963376	16677	45193	190334	308937	193562	101457	107216	842156	4332521	84784	
+ ZUGANG DURCH												
ERR. NEUER GEBAEUDE	9625	172	592	2159	2859	2080	904	859	6883	41976	891	
BAUM. AN BEST. GEB.	1439	94	151	284	310	213	164	223	1809	6346	150	
- TOTALABGANG	3	-	-	-	2	-	-	1	7	15	0	
BESTAND AM 31.12.1996	974437	16943	45936	192777	312104	195855	102525	108297	850841	4380828	85825	
DAVON:												
KREISFREIE STADT												
HANNOVER	276799	8304	19746	77147	104988	40765	15514	10335	80019	1076117	20291	
LANDKREISE												
DIEPHOLZ	78983	582	2080	9636	17886	19717	12499	16603	131650	410383	8533	
HAMELN-PYRMONT	75483	1175	3272	14838	22635	15516	8569	9478	74664	346431	6704	
HANNOVER	260045	3768	10850	44265	84468	58245	29907	28542	222104	1188906	23762	
HILDESHEIM	129349	1705	5302	23650	40293	26827	15023	16549	129895	598599	11574	
HOLZMINDEN	36304	232	1055	5946	10076	7967	4988	6040	47780	178027	3405	
NIENBURG (WESER)	47166	392	1282	5852	11495	10895	7096	10154	81004	244547	4887	
SCHAUMBURG	70308	785	2369	11443	20263	15923	8929	10596	83725	337818	6669	
RB LUENEBURG												
BESTAND AM 31.12.1995	665173	9212	26369	101667	172339	157995	94822	102769	809799	3225013	64894	
+ ZUGANG DURCH												
ERR. NEUER GEBAEUDE	11720	205	496	2078	2712	3085	1591	1553	12338	55588	1202	
BAUM. AN BEST. GEB.	2830	118	285	690	512	515	196	514	4458	13015	301	
- TOTALABGANG	13	-	2	1	6	2	1	1	7	54	1	
BESTAND AM 31.12.1996	679713	9536	27148	104434	175557	161593	96608	104837	826604	3293579	66395	
DAVON:												
LANDKREISE												
CELLE	76150	1036	2953	12351	20490	17030	10862	11428	89976	366253	7202	
CUXHAVEN	87316	1431	3920	13554	23242	20554	12185	12430	97736	416517	8251	
HARBURG	93126	1261	3653	14172	24729	24201	13184	11926	93079	443187	9252	
LUECHOW-DANNENBERG	23344	172	743	3745	6055	4802	3280	4547	36438	117241	2372	
LUENEBURG	67285	1938	3091	12707	17969	14876	8506	8198	64132	307665	6063	
OSTERHOLZ	41003	273	1228	5386	9918	10943	6881	6374	49683	204243	4203	
ROTHENBURG (WUEMME)	60103	581	2182	7556	12457	13970	9643	13714	109818	314967	6472	
SOLTAU-FALLINGBOSTEL	57971	720	2452	8652	15751	12764	7935	9637	76886	282900	5560	
STADE	78162	983	3337	12341	20924	20014	10541	10022	77921	363613	7435	
UELZEN	43277	671	1871	7342	11569	8896	5526	7402	59560	209911	4174	
VERDEN	51976	470	1718	6628	12453	13543	8065	9099	71375	261082	5412	

1) OHNE WOHNHEIME.

2 WOHNUNGSBESTAND DEUTSCHLANDS NACH VERWALTUNGSBEZIRKEN

- WOHNUNGEN 1996 NACH DER ZAHL DER RAEUME -

GEGENSTAND DER NACHWEISUNG	WOHNUNGEN IN WOHN- UND NICHTWOHNGBAUEUDEN 1)											RAEUME INS- GESAMT	WOHN- FLAECH INS- GESAMT
	ZUSAMMEN	DAVON MIT ... RAEUMEN							7 ODER MEHR				
		1	2	3	4	5	6						
								WOH- NUNGEN	RAEUME				
ANZAHL													1000 M2

RB WESER-EMS

BESTAND AM 31.12.1995	937575	13927	38693	145340	226680	208841	135354	168740	1329496	4619878	91990
+ ZUGANG DURCH											
ERR. NEUER GEBAEUDE	13806	192	609	2575	3128	3288	1915	2099	16165	65742	1456
BAUM. AN BEST. GEB.	1967	73	194	355	307	310	241	487	4084	9834	247
- TOTALABGANG	4	-	-	1	1	-	-	2	17	24	0

BESTAND AM 31.12.1996	953344	14192	39496	148269	230114	212439	137510	171324	1349728	4695430	93693
DAVON:											

KREISFREIE STAEDTE

DELMEHORST	34707	382	1375	7108	10603	8287	4020	2932	22399	154822	2957
EMDEN	23135	347	966	4908	6348	5548	2575	1843	14231	102216	1887
OLDENBURG (OLDENBURG)	76768	2612	4844	17018	21725	15160	8316	7093	54373	330323	6281
OSNABRUECK	79797	3991	5729	18289	25336	14837	6581	5634	43453	328184	6297
WILHELMSHAVEN	44760	625	2415	12635	15234	7685	3430	2736	20995	184296	3391

LANDKREISE

AMMERLAND	42525	535	1268	5712	9104	10254	7351	8301	64627	216626	4439
AURICH	78033	1069	3868	11560	18478	17715	12733	12610	97579	379949	7623
CLOPPENBURG	43749	236	819	3550	7076	9803	7477	14788	119671	254376	5289
EMSLAND	100024	619	2433	9907	18650	21103	17383	29929	238264	557883	11258
FRIESLAND	44882	510	1926	6686	11091	11013	6887	6769	52199	217370	4304
GRAFSCHAFT BENTHEIM	45970	296	1394	5385	9127	10631	8046	11091	87159	244337	4888
LEER	61845	486	2154	9051	14167	15153	10492	10342	79850	307182	6101
OLDENBURG (OLDENBURG)	44561	283	1065	4985	9287	11661	7527	9753	76988	234971	4906
OSNABRUECK	124955	1279	3964	15790	29425	30060	18809	25628	203380	640811	13094
VECHTA	39136	405	978	3947	6172	8332	6540	12762	103535	223325	4740
WESERMARSCH	41383	362	1996	6998	11654	9873	5493	5007	38886	193173	3774
WITTMUND	27114	755	2302	4740	6037	5324	3850	4106	32139	125586	2466

NORDRHEIN-WESTFALEN

INGESAMT

BESTAND AM 31.12.1995	7723290	171696	472772	1821318	2403313	1444961	724089	685141	5320960	33084745	638331
+ ZUGANG DURCH											
ERR. NEUER GEBAEUDE	85584	2164	5849	19381	26005	17223	9358	5604	42496	360784	7707
BAUM. AN BEST. GEB.	8381	318	790	1829	2200	1624	645	975	7987	36162	854
- TOTALABGANG	2792	53	249	786	736	454	264	250	2004	11711	239

BESTAND AM 31.12.1996	7814876	174125	479162	1841742	2430881	1463520	733923	691523	5369878	33472215	646691
-----------------------	---------	--------	--------	---------	---------	---------	--------	--------	---------	----------	--------

KREISFREIE STAEDTE ZUSAMMEN

BESTAND AM 31.12.1995	3610343	117395	294516	1057827	1215372	553059	213676	158498	1222045	14010792	264027
+ ZUGANG DURCH											
ERR. NEUER GEBAEUDE	24349	1433	2395	6632	7782	3451	1791	865	6619	91867	1934
BAUM. AN BEST. GEB.	2965	300	518	734	637	351	161	264	2119	10926	259
- TOTALABGANG	1407	40	187	533	353	168	67	59	473	5140	105

BESTAND AM 31.12.1996	3636513	119088	297242	1064660	1223529	556792	215599	159603	1230605	14109827	266140
-----------------------	---------	--------	--------	---------	---------	--------	--------	--------	---------	----------	--------

LANDKREISE ZUSAMMEN

BESTAND AM 31.12.1995	4112947	54301	178256	763491	1187941	891902	510413	526643	4098915	19073953	374304
+ ZUGANG DURCH											
ERR. NEUER GEBAEUDE	61235	731	3454	12749	18223	13772	7567	4739	35877	268917	5773
BAUM. AN BEST. GEB.	5416	18	272	1095	1563	1273	484	711	5868	25236	595
- TOTALABGANG	1385	13	62	253	383	286	197	191	1531	6571	135

BESTAND AM 31.12.1996	4178363	55037	181920	777082	1207352	906728	518324	531920	4139273	19362388	380550
-----------------------	---------	-------	--------	--------	---------	--------	--------	--------	---------	----------	--------

RB DUESSELDORF

BESTAND AM 31.12.1995	2417896	56946	174676	653465	793352	419399	180343	139715	1077130	9796284	187774
+ ZUGANG DURCH											
ERR. NEUER GEBAEUDE	21535	622	1448	5616	7004	4178	1787	880	6697	86691	1853
BAUM. AN BEST. GEB.	1751	187	238	361	459	207	100	199	1607	6824	168
- TOTALABGANG	792	23	87	284	212	109	36	41	330	2988	61

BESTAND AM 31.12.1996	2440405	57732	176275	659158	800611	423682	182194	140753	1085104	9886878	189735
DAVON:											

KREISFREIE STAEDTE

DUESSELDORF	308661	16148	35696	102232	93554	38654	12970	9407	72993	1112535	21736
DUISBURG	250318	4583	15921	78832	95155	36646	11534	7647	58554	964529	17442
ESSEN	309817	6558	25359	98743	108453	44606	15914	10184	78613	1184444	22008
KREFELD	115405	3347	8837	33045	35970	19491	8818	5897	45372	459771	8898
MOENCHENGLADBACH	120754	2674	8541	31681	37515	21893	9985	8465	65470	499704	9495
MUELHEIM A.D. RUHR	86854	1496	6011	24856	30615	14169	5627	4080	31679	346832	6630
OVERHAUSEN	101112	1584	5906	26963	39927	16975	5916	3841	29192	403556	7322
REMSCHIED	57257	871	4145	16895	18164	9714	4268	3200	24713	231393	4312
SOLINGEN	75758	1486	6254	22000	25289	11874	5046	3809	29263	300059	5617
WUPPERTAL	184257	5142	18135	56593	57687	28152	10775	7773	60288	707637	13374

1) OHNE WOHNHEIME.

2 WOHNUNGSBESTAND DEUTSCHLANDS NACH VERWALTUNGSBEZIRKEN

- WOHNUNGEN 1996 NACH DER ZAHL DER RAEUME -

GEGENSTAND DER NACHWEISUNG	WOHNUNGEN IN WOHN- UND NICHTWOHNUNGSBÄUEN 1)										1000 M2
	ZUSAMMEN	DAVON MIT ... RÄUMEN							RÄUME INS- GESAMT	WOHN- FLÄCHE INS- GESAMT	
		1	2	3	4	5	6	7 ODER MEHR			
								WOH- NUNGEN			
ANZAHL											
LANDKREISE											
KLEVE	111214	746	3734	17260	27851	27902	16708	17013	131998	543154	10920
METTAMN	225136	5316	14584	53943	73881	43452	19886	14074	107894	936307	18533
NEUSS	187020	4197	10294	37687	59350	33325	20360	15807	121011	815042	16424
VIERSEN	121577	1352	5240	24437	34606	28978	15130	11834	90951	550188	10859
WESEL	185265	2232	7618	33991	62594	41851	19257	17722	137113	831727	16166
RB KOELN											
BESTAND AM 31.12.1995	1826556	57836	125157	413954	528265	348999	190069	162276	1250282	7798763	153101
+ ZUGANG DURCH											
ERR. NEUER GEBAEUDE	24213	795	2209	5414	6909	4524	2774	1588	12010	100365	2149
BAUM. AN BEST. GEB.	1744	47	216	491	412	188	117	273	2244	7486	169
- TOTALABGANG	639	-	41	209	125	119	73	72	571	2813	54
BESTAND AM 31.12.1996	1852262	58678	127541	419650	535552	353748	192975	164118	1264404	7905912	155401
DAVON:											
KREISFREIE STAEDTE											
AACHEN	121954	8837	13556	34000	33234	17524	8206	6597	50983	458724	8870
BONN	147523	9442	14590	35470	41475	24549	11658	10339	80439	584064	11431
KOELN	483800	25530	49159	147890	152495	65903	25336	17487	134809	1793838	34350
LEVERKUSEN	73874	1547	4631	18587	26245	12956	5795	4113	31622	302722	5796
LANDKREISE											
AACHEN	127058	1577	6981	27465	38395	26621	14606	12413	95393	565648	10826
DUEREN	104488	1239	4233	18210	28170	23666	15313	13657	105203	492426	9749
ERFTKREIS	179848	2818	8098	32476	54175	42880	22259	17142	130767	811863	16231
EUSKIRCHEN	70665	622	2629	11146	17385	16599	11499	10785	83263	344110	6954
HEINSBERG	93026	606	2496	12914	22656	25034	16324	12996	99547	457625	9082
ÜBERBERGISCHE KREIS	109661	1327	5203	20588	30176	22218	14280	15869	123670	514641	10020
RHEINISCH- BERGISCHE KREIS	116644	2130	6465	22906	32580	24635	14379	13549	104647	528194	10708
RHEIN-SIEG-KREIS	223721	3003	10500	37998	58566	51163	33320	29171	224061	1052057	21384
RB MÜNSTER											
BESTAND AM 31.12.1995	1028742	17299	48608	204877	311266	210001	110721	125970	987241	4675782	90361
+ ZUGANG DURCH											
ERR. NEUER GEBAEUDE	13272	78	715	2560	4014	3150	1703	1052	7956	59168	1265
BAUM. AN BEST. GEB.	1806	-7	154	358	550	558	127	66	557	7684	186
- TOTALABGANG	511	18	25	112	151	83	60	62	504	2287	49
BESTAND AM 31.12.1996	1043309	17352	49452	207683	315679	213626	112491	127026	995250	4740347	91763
DAVON:											
KREISFREIE STAEDTE											
BOTTROP	52163	527	2600	12988	20663	9473	3416	2496	19197	214401	3965
GELSENKIRCHEN	138439	1525	9318	45333	53256	19529	5968	3510	26962	529599	9513
MÜNSTER	126028	8729	11458	26984	34608	22846	11159	10244	79635	511848	10138
LANDKREISE											
BORKEN	119583	949	3139	15838	25578	27961	19345	26773	211512	624440	12493
COESFELD	71902	645	2211	9881	16533	16572	11400	14660	115441	367543	7427
RECKLINGHAUSEN	282646	2869	12500	61683	104527	59364	23325	18378	141087	1208883	22675
STEINFURT	150703	1186	4769	19776	33583	34342	23899	33148	261042	780530	15477
WARENDORF	101845	922	3457	15200	26931	23539	13979	17817	140374	503103	10076
RB DETMOLD											
BESTAND AM 31.12.1995	804973	11907	33692	143848	229692	172386	99840	113608	888197	3778770	73745
+ ZUGANG DURCH											
ERR. NEUER GEBAEUDE	11675	117	545	2355	3456	2530	1602	1070	8149	52507	1125
BAUM. AN BEST. GEB.	1115	29	51	277	261	265	102	130	1050	4993	118
- TOTALABGANG	230	2	8	21	62	59	40	38	304	1168	24
BESTAND AM 31.12.1996	817533	12051	34280	146459	233347	175122	101504	114770	897092	3835102	74964
DAVON:											
KREISFREIE STADT											
BIELEFELD	146870	3624	8862	36155	50502	27158	11311	9258	71099	606576	11393
LANDKREISE											
GUETERSLOH	129206	1322	4409	20537	35340	28959	17710	20929	163602	627768	12533
HERFORD	104422	798	3966	18119	31241	24427	13172	12699	98352	487570	9486
HOEXTER	57709	441	1809	8524	13001	11279	8783	13872	109889	300617	5925
LIPPE	149111	1813	6048	26977	44189	32694	18383	19007	148105	693469	13380
MINDEN-LUEBBECKE	120225	799	3890	18382	31812	27098	16983	21261	166918	595279	11757
PADERBORN	109990	3254	5296	17765	27262	23507	15162	17744	139127	523823	10490

1) OHNE WOHNHEIME.

2 WOHNUNGSBESTAND DEUTSCHLANDS NACH VERWALTUNGSBEZIRKEN

- WOHNUNGEN 1996 NACH DER ZAHL DER RAEUME -

GEGENSTAND DER NACHWEISUNG	WOHNUNGEN IN WOHN- UND NICHTWOHNGBEAUDEN 1)											RAEUME INS- GESAMT	WOHN- FLAECHEN INS- GESAMT
	ZUSAMMEN	DAVON MIT ... RAEUMEN											
		1	2	3	4	5	6	7 ODER MEHR					
								WOH- NUNGEN	RAEUME				
ANZAHL												1000 M2	
RB ARNSBERG													
BESTAND AM 31.12.1995	1645123	27708	90639	405174	540738	294176	143116	143572	1118110	7035146	133351		
+ ZUGANG DURCH													
ERR. NEUER GEBAEUDE	14889	552	932	3436	4622	2841	1492	1014	7684	62053	1315		
BAUM. AN BEST. GEB.	1965	62	131	342	518	406	199	307	2529	9175	212		
- TOTALABGANG	620	10	88	160	186	84	55	37	295	2455	51		
BESTAND AM 31.12.1996	1661367	28312	91614	408792	545692	297342	144759	144856	1128028	7103976	134828		
DAVON:													
KREISFREIE STAEDTE													
BOCHUM	185963	4280	12420	56810	66264	28606	10165	7418	56756	725382	13442		
DORTMUND	290810	7475	20562	84871	107581	43547	15658	11116	85280	1130499	20966		
HAGEN	100449	1858	7209	30896	35496	14869	5664	4457	34314	333591	7441		
HAMM	76646	1022	3064	17647	27320	15308	6516	5769	44283	329290	6194		
HERNE	81801	803	5008	25189	32061	12350	3894	2496	19089	318833	5808		
LANDKREISE													
ENNEPE-RUHR-KREIS	158879	2743	9346	42012	55130	27963	12035	9650	74721	654737	12489		
HOCHSAUERLAND-KREIS	112767	1349	5584	19699	27249	22707	14930	21249	168614	552339	10806		
MAERKISCHER KREIS	193026	2618	10262	45345	61972	37020	18377	17432	135039	837466	15918		
OLPE	50799	384	1755	7731	11535	10320	8083	10991	86775	260100	5078		
SIEGEN-WITTGENSTEIN	120476	2814	5149	22079	30780	23187	16147	20320	158597	573883	11110		
SOEST	116946	1352	4618	19572	30467	24877	16067	19993	157018	568977	11175		
UNNA	172805	1614	6637	36941	59837	36588	17223	13965	107542	758879	14403		
RHEINLAND-PFALZ													
INSGESAMT													
BESTAND AM 31.12.1995	1695062	33494	73561	287437	429774	351395	245381	274020	2135625	8126909	162065		
+ ZUGANG DURCH													
ERR. NEUER GEBAEUDE	23381	819	1809	4937	6105	3902	3002	2807	21835	103025	2265		
BAUM. AN BEST. GEB.	3282	135	302	567	611	532	385	750	6062	15916	376		
- TOTALABGANG	781	174	39	165	186	102	65	50	381	2772	54		
BESTAND AM 31.12.1996	1721845	34332	75665	292796	436787	355948	248767	277550	2163369	8246909	164737		
KREISFREIE STAEDTE ZUSAMMEN													
BESTAND AM 31.12.1995	484895	21015	31881	113639	149932	88118	41963	38347	297245	2015035	39184		
+ ZUGANG DURCH													
ERR. NEUER GEBAEUDE	4785	265	663	1346	1339	571	339	262	2075	17949	395		
BAUM. AN BEST. GEB.	551	35	51	131	108	70	37	119	936	2470	57		
- TOTALABGANG	415	167	17	87	86	35	12	11	89	1142	20		
BESTAND AM 31.12.1996	490709	21198	32610	115049	151776	88945	42391	38740	300395	2038135	39699		
LANDKREISE ZUSAMMEN													
BESTAND AM 31.12.1995	1210167	12479	41680	173798	279842	263277	203418	235673	1838380	6111874	122881		
+ ZUGANG DURCH													
ERR. NEUER GEBAEUDE	18596	554	1146	3591	4766	3331	2663	2545	19760	85076	1870		
BAUM. AN BEST. GEB.	2731	100	251	436	503	462	348	631	5126	13446	319		
- TOTALABGANG	366	7	22	78	100	67	53	39	292	1630	34		
BESTAND AM 31.12.1996	1231136	13134	43055	177747	285011	267003	206376	238810	1862974	6208774	125037		
RB KOBLENZ													
BESTAND AM 31.12.1995	617225	7415	22995	100060	152264	130496	94766	109229	851954	3035671	60631		
+ ZUGANG DURCH													
ERR. NEUER GEBAEUDE	9328	168	583	1817	2509	1690	1331	1230	9552	42809	944		
BAUM. AN BEST. GEB.	1129	18	159	172	189	175	147	269	2217	5582	130		
- TOTALABGANG	164	1	9	33	53	29	19	20	156	745	15		
BESTAND AM 31.12.1996	627523	7605	23728	102016	154909	132332	96225	110708	863567	3083322	61691		
DAVON:													
KREISFREIE STADT													
KOBLENZ	54046	1474	3192	12367	17811	10453	4610	4139	31936	228064	4477		
LANDKREISE													
AHRWEILER	53734	699	2338	9693	13693	11415	8011	7885	61230	255597	5227		
ALTENKIRCHEN (WESTERWALD)	53732	389	1713	7816	11975	11705	9231	10903	84630	273704	5378		
BAD KREUZNACH	66783	1189	2853	10954	16049	13626	10034	12078	94091	326378	6501		
BIRKENFELD	39315	340	1242	5891	9206	8042	6563	8031	62925	199834	3860		
COCHEM-ZELL	27338	221	966	3274	5369	5822	5062	6624	52471	145404	2894		
MAYEN-KOBLENZ	85998	762	3155	14430	22196	18970	13259	13226	102263	415813	8311		
NEUWIED	73760	950	2860	12654	19219	15668	10724	11685	91150	355342	7146		
RHEIN-HUNS RUECK-KREIS	41622	332	1232	5520	9026	8625	6995	9892	77552	218107	4377		
RHEIN-LAHN-KREIS	54280	599	1875	9077	14119	11476	7770	9364	73411	265467	5350		
WESTERWALDKREIS	76915	650	2302	10340	16246	16530	13966	16881	131908	399612	8170		

1) OHNE WOHNHEIME.

2 WOHNUNGSBESTAND DEUTSCHLANDS NACH VERWALTUNGSBEZIRKEN

- WOHNUNGEN 1996 NACH DER ZAHL DER RAEUME -

GEGENSTAND DER NACHWEISUNG	WOHNUNGEN IN WOHN- UND NICHTWOHNUNGSBEBAUUNGEN 1)										WOHN- FLAECHE INS- GESAMT
	ZUSAMMEN	DAVON MIT ... RAEUMEN							RAEUME INS- GESAMT		
		1	2	3	4	5	6	7 ODER MEHR			
								WOH- NUNGEN		RAEUME	
											1000 M2
RB TRIER											
BESTAND AM 31.12.1995	212184	3811	8997	29909	45965	42950	34725	45827	358976	1077468	21042
+ ZUGANG DURCH											
ERR. NEUER GEBAEUDE	2786	87	188	472	633	469	431	506	4042	13384	293
BAUM. AN BEST. GEB.	589	33	64	139	116	77	56	104	887	2650	59
- TOTALABGANG	31	-	2	4	5	8	7	5	37	155	3
BESTAND AM 31.12.1996	215529	3932	9247	30516	46709	43488	35205	46432	363868	1093348	21391
DAVON:											
KREISFREIE STADT											
TRIER	49131	2690	3697	11024	14177	8919	4181	4443	34609	204154	3920
LANDKREISE											
BERNKASTEL-WITTLICH	48000	290	1655	5949	9645	9999	8760	11702	92287	254869	5000
BITBURG-PRUEM	39451	260	1321	4347	7586	8296	7312	10329	81323	212962	4173
DAUN	27044	264	967	3388	5346	5711	5000	6368	49686	141987	2788
TRIER-SAARBURG	51903	428	1607	5808	9955	10563	9952	13590	105963	279376	5511
RB RHEINHESSEN-PFALZ											
BESTAND AM 31.12.1995	865653	22268	41569	157468	231545	177949	115890	118964	924695	4013770	80391
+ ZUGANG DURCH											
ERR. NEUER GEBAEUDE	11267	564	1038	2648	2963	1743	1240	1071	8241	46832	1028
BAUM. AN BEST. GEB.	1564	84	79	256	306	280	182	377	2958	7684	187
- TOTALABGANG	586	173	28	128	128	65	39	25	188	1872	35
BESTAND AM 31.12.1996	878793	22795	42690	160264	235169	180128	117337	120410	935934	4070239	81655
DAVON:											
KREISFREIE STAEDTE											
FRANKENTHAL (PFALZ)	22213	416	1225	5324	7335	4449	1851	1613	12490	94019	1861
KAISERSLAUTERN	51536	3402	3563	12263	15859	8803	3970	3676	28440	207028	3999
LANDAU IN DER PFALZ	18551	490	970	3382	5060	4018	2467	2164	16684	84392	1697
LUDWIGSHAFEN AM RHEIN	77903	2427	4948	20757	25643	13936	5841	4351	33474	315366	6034
MAINZ	93301	7963	8548	22422	27137	14314	6705	6212	48360	361033	7022
NEUSTADT A.D. WEINSTRASSE	25127	482	1328	5042	7175	4889	3087	3124	24429	114360	2294
PIRMASENS	23663	282	1352	6417	7508	4089	2118	1897	14743	100165	1937
SPEYER	22249	479	1188	4811	7544	4511	2027	1689	13076	95257	1897
WORMS	36409	931	2057	8202	11409	6968	3534	3308	25603	156934	3050
ZWEIBRUECKEN	16580	162	542	3038	5118	3596	2000	2124	16551	77363	1512
LANDKREISE											
ALZEY-WORMS	47367	421	1611	6148	10556	10932	8487	9212	71987	241880	5013
BAD DUERKHEIM	56326	497	1984	8637	13743	12606	9335	9524	74183	278571	5688
DONNERSBERGKREIS	30872	204	1028	4144	7080	6808	5313	6295	49325	158255	3191
GERMERSHEIM	48044	1435	1968	6316	11341	10742	8172	8070	62232	234657	4905
KAISERSLAUTERN	48101	365	1498	6347	11157	11190	8488	9056	70297	244205	4953
KUSEL	32678	125	867	3997	6771	6941	6170	7807	60992	173651	3414
SUEDLICHE WEINSTRASSE	43409	399	1496	5828	9457	9644	7873	8712	68018	222179	4548
LUDWIGSHAFEN	61882	732	1815	8858	16398	14821	10186	9072	69425	301174	6260
MAINZ-BINGEN	79389	1360	3437	12574	19354	17370	11979	13315	103830	385926	7853
PIRMASENS	43193	223	1265	5757	9524	9501	7734	9189	71795	223824	4527
SAARLAND											
INSGESAMT											
BESTAND AM 31.12.1995	469416	9786	20277	76159	119240	98495	67244	78215	603297	2255013	44898
+ ZUGANG DURCH											
ERR. NEUER GEBAEUDE	5331	96	339	1179	1429	831	692	765	5961	24295	520
BAUM. AN BEST. GEB.	1009	25	125	145	165	217	141	191	1615	4916	114
- TOTALABGANG	183	5	20	31	47	36	21	23	195	827	16
BESTAND AM 31.12.1996	475577	9902	20724	77452	120787	99508	68056	79148	610678	2283408	45516
DAVON:											
STADTVERBAND											
SAARBRUECKEN	170628	5432	10398	35554	50399	34343	17428	17074	131419	742188	14579
LANDKREISE											
MERZIG-WADERN	41609	346	1013	4290	7641	8579	8172	11568	89441	227174	4613
NEUNKIRCHEN	66832	614	2592	11594	18258	14533	9414	9827	75450	318211	6224
SAARLOUIS	88220	898	2872	11173	20518	18248	14880	18631	143658	451411	9097
SAAR-PFALZ-KREIS	69181	2391	2821	10338	16407	14490	10793	11941	92277	334160	6787
SANKT WENDEL	39107	221	1028	4503	7564	8315	7369	10107	78433	210264	4211

1) OHNE WOHNHEIME.

2 WOHNUNGSBESTAND DEUTSCHLANDS NACH VERWALTUNGSBEZIRKEN

- WOHNUNGEN 1996 NACH DER ZAHL DER RAEUME -

GEGENSTAND DER NACHWEISUNG	WOHNUNGEN IN WOHN- UND NICHTWOHNGBEAUDEN 1)										RAEUME INS- GESAMT	WOHN- FLAECH E INS- GESAMT
	ZUSAMMEN	DAVON MIT ... RAEUMEN										
		1	2	3	4	5	6	7 ODER MEHR				
								WOH- NUNGEN	RAEUME			
								ANZAHL				
											1000 M2	

SACHSEN

INSGESAMT

BESTAND AM 31.12.1995	2178953	24924	147483	606587	816168	361205	139527	83059	627743	8675253	146092
+ ZUGANG DURCH											
ERR. NEUER GEBAEUDE	41261	2125	4503	11771	10988	5564	3419	2891	22585	161315	3173
BAUM. AN BEST. GEB.	4633	241	688	1559	1315	350	204	276	2247	16775	373
- TOTALABGANG	2330	75	366	916	662	192	74	45	351	7958	146
BESTAND AM 31.12.1996	2222524	27222	152308	619001	827809	366927	143076	86181	652224	8845392	149493

STADTKREISE ZUSAMMEN

BESTAND AM 31.12.1995	815364	13191	74994	254688	327663	107929	25675	11224	84467	3016057	50820
+ ZUGANG DURCH											
ERR. NEUER GEBAEUDE	16009	1524	2589	6113	4338	871	313	261	1978	50604	1041
BAUM. AN BEST. GEB.	1708	172	287	1029	413	-114	-62	-17	-115	4428	127
- TOTALABGANG	1301	50	223	539	369	86	19	15	110	4243	73
BESTAND AM 31.12.1996	831780	14837	77647	261291	332045	108600	25907	11453	86220	3066846	51915

LANDKREISE ZUSAMMEN

BESTAND AM 31.12.1995	1363589	11733	72489	351899	488505	253276	113852	71835	543276	5659196	95273
+ ZUGANG DURCH											
ERR. NEUER GEBAEUDE	25252	601	1914	5658	6650	4693	3106	2630	20607	110711	2132
BAUM. AN BEST. GEB.	2925	89	401	530	902	464	266	293	2362	12347	247
- TOTALABGANG	1029	25	143	377	293	106	55	30	241	3715	73
BESTAND AM 31.12.1996	1390744	12385	74661	357710	495764	258327	117169	74728	566004	5778546	97578

RB CHEMNITZ

BESTAND AM 31.12.1995	819536	11012	54180	238942	301369	134739	50268	29026	218735	3235712	53673
+ ZUGANG DURCH											
ERR. NEUER GEBAEUDE	13330	442	1217	3501	3673	2019	1338	1140	8818	55012	1054
BAUM. AN BEST. GEB.	1939	133	147	431	766	192	153	117	952	7614	161
- TOTALABGANG	981	19	147	450	231	88	33	13	100	3325	62

BESTAND AM 31.12.1996	833827	11571	55397	242424	305577	136862	51726	30270	228405	3295016	54826
-----------------------	--------	-------	-------	--------	--------	--------	-------	-------	--------	---------	-------

DAVON:

STADTKREISE											
CHEMNITZ	146402	2752	14771	48677	57547	16849	3981	1825	13711	530355	8704
PLAUEN	40858	677	4152	14806	14138	5372	1085	628	4822	148143	2469
ZWICKAU	58274	1063	4637	19222	23453	7187	1811	901	6751	215367	3597

LANDKREISE											
ANNABERG	42308	642	2363	11507	15295	7757	3031	1713	12928	170968	2871
CHEMNITZER LAND	75098	637	4465	22358	27441	12464	4941	2792	21050	299421	5059
FREIBERG	69970	794	3885	17511	25973	12928	5357	3522	26724	288495	4760
VOGTLANDKREIS	103731	1338	5667	27787	37136	19201	7684	4918	37112	423798	7242
MITTLERER ERZGEBIRGSKREIS	43282	546	1938	10940	15201	8506	3733	2418	18346	181320	2993
MITTWEIDA	67153	562	2674	18042	23829	12853	5661	3532	26842	280425	4685
STOLLBERG	45976	337	2518	12965	17028	7934	3258	1936	14574	186172	3051
AUE-SCHWARZENBERG	70028	1149	4379	19484	24197	12440	5488	2891	21461	281736	4582
ZWICKAUER LAND	70747	1074	3948	19125	24339	13371	5696	3194	24084	288816	4811

RB DRESDEN

BESTAND AM 31.12.1995	815504	7563	59869	223954	297065	134975	56228	35850	271272	3270938	55492
+ ZUGANG DURCH											
ERR. NEUER GEBAEUDE	15593	784	1708	4518	4045	2064	1377	1097	8626	61142	1205
BAUM. AN BEST. GEB.	1408	80	287	402	394	101	65	79	662	4993	113
- TOTALABGANG	687	43	159	255	148	48	14	20	154	2196	42

BESTAND AM 31.12.1996	831822	8388	61705	228619	301356	137092	57656	37006	280406	3334881	56768
-----------------------	--------	------	-------	--------	--------	--------	-------	-------	--------	---------	-------

DAVON:

STADTKREISE											
DRESDEN	251619	4512	26283	84444	93239	31816	7922	3403	25707	915685	15683
GOERLITZ	37147	473	3516	11295	14828	5168	1264	603	4544	138670	2477
HOERSWERDA	27711	212	2875	6141	12853	4693	620	317	2408	105390	1683

LANDKREISE											
BAUTZEN	69668	428	4255	17079	23867	12443	6780	4816	36566	295104	5141
MEISSEN-RADEBEUL	74857	503	3797	20136	27355	13762	5779	3525	26820	308229	5264
NIEDERSCHLESISCHER											
OBERLAUSITZKREIS	46528	216	2507	8712	17509	9182	5096	3306	24889	202777	3504
RIESA-GROSSENHAIN	55901	204	3060	14358	20258	10693	4405	2923	22146	232471	3930
LOEBAU-ZITTAU	74653	441	4637	19706	26079	13655	6327	3808	28825	308211	5391
SAECHSISCHE SCHWEIZ	74072	585	5217	20245	26502	12696	5502	3325	25220	299474	5042
WEISSERITZKREIS	52051	403	2120	11644	15547	9579	6738	6020	45776	235862	3598
WESTLAUSITZ-DRESDNER LAND	67615	411	3438	14859	23319	13405	7223	4960	37505	293008	5056

1) OHNE WOHNHEIME.

2 WOHNUNGSBESTAND DEUTSCHLANDS NACH VERWALTUNGSBEZIRKEN

- WOHNUNGEN 1996 NACH DER ZAHL DER RAEUME -

GEGENSTAND DER NACHWEISUNG	WOHNUNGEN IN WOHN- UND NICHTWOHNGBAEUDEN 1)										
	ZUSAMMEN	DAVON MIT ... RAEUMEN								RAEUME INS- GESAMT	WOHN- FLAECHEN INS- GESAMT
		1	2	3	4	5	6	7 ODER MEHR			
								WOH- NUNGEN	RAEUME		
										ANZAHL	
										1000 M2	
RB LEIPZIG											
BESTAND AM 31.12.1995	543913	6349	33434	143691	217734	91491	33031	18183	137736	2168603	36928
+ ZUGANG DURCH											
ERR. NEUER GEBAEUDE	12338	899	1578	3752	3270	1481	704	654	5141	45161	913
BAUM. AN BEST. GEB.	1286	28	254	726	155	57	-14	80	633	4168	99
- TOTALABGANG	662	13	60	211	283	56	27	12	97	2437	41
BESTAND AM 31.12.1996	556875	7263	35206	147958	220876	92973	33694	18905	143413	2215495	37899
DAVON:											
STADTKREIS											
LEIPZIG	269769	5148	21413	76706	115987	37515	9224	3776	28277	1013236	17302
LANDKREISE											
DELITZSCH	41689	181	1907	10562	16113	7834	3174	1918	14506	172853	2983
DOEBELN	37779	268	2271	10220	13800	6519	2793	1908	14670	154693	2578
LEIPZIGER LAND	109047	953	5058	27683	40021	21441	8748	5143	39015	452910	7660
MULDENTALKREIS	54191	511	2501	12611	19530	10486	5352	3200	24423	230431	4003
TORGAU-OSCHATZ	44400	202	2056	10176	15425	9178	4403	2960	22522	191372	3373
SACHSEN-ANHALT											
INSGESAMT											
BESTAND AM 31.12.1995	1250902	15453	69056	312958	485050	232648	85175	50562	380802	5087731	89495
+ ZUGANG DURCH											
ERR. NEUER GEBAEUDE	16922	390	1432	3890	4350	3700	1965	1195	9046	71660	1480
BAUM. AN BEST. GEB.	2629	203	347	996	624	151	155	153	1207	9273	210
- TOTALABGANG	1466	19	135	454	503	187	96	72	532	5706	113
BESTAND AM 31.12.1996	1268988	16028	70701	317388	489522	236312	87199	51838	390525	5162961	91072
KREISFREIE STAEDTE ZUSAMMEN											
BESTAND AM 31.12.1995	326968	8010	22970	95459	136647	47991	11244	4647	34869	1229203	20404
+ ZUGANG DURCH											
ERR. NEUER GEBAEUDE	3725	246	568	1182	956	497	162	114	879	13088	279
BAUM. AN BEST. GEB.	789	123	118	426	246	-64	-18	-42	-296	1897	48
- TOTALABGANG	567	5	63	213	159	52	38	37	269	2163	44
BESTAND AM 31.12.1996	330915	8374	23593	96854	137690	48372	11350	4682	35183	1242025	20687
LANDKREISE ZUSAMMEN											
BESTAND AM 31.12.1995	923934	7443	46086	217499	348403	184657	73931	45915	345933	3858528	69091
+ ZUGANG DURCH											
ERR. NEUER GEBAEUDE	13197	144	864	2708	3394	3203	1803	1081	8167	58572	1201
BAUM. AN BEST. GEB.	1840	80	229	570	378	215	173	195	1503	7376	162
- TOTALABGANG	899	14	72	241	344	135	58	35	263	3543	69
BESTAND AM 31.12.1996	938073	7654	47108	220534	351832	187940	75849	47156	355342	3920936	70385
RB DESSAU											
BESTAND AM 31.12.1995	257789	3180	13128	63122	103589	46933	17860	9977	74723	1049706	18553
+ ZUGANG DURCH											
ERR. NEUER GEBAEUDE	2294	36	176	472	560	557	308	185	1396	10073	208
BAUM. AN BEST. GEB.	464	39	76	103	97	41	57	51	390	1825	40
- TOTALABGANG	314	3	23	97	128	38	11	14	98	1206	23
BESTAND AM 31.12.1996	260233	3252	13357	63600	104118	47493	18214	10199	76411	1060398	18779
DAVON:											
KREISFREIE STADT											
DESSAU	45071	1459	3159	12349	18614	6263	2266	961	7210	171401	2963
LANDKREISE											
ANHALT-ZERBST	35205	180	1617	7731	13574	7375	2978	1750	13148	148794	2713
BERNBURG	33417	298	1925	8954	12928	5947	2138	1227	9270	134555	2384
BITTERFELD	54799	767	2320	13767	23430	9327	3373	1815	13502	220803	3800
KOETHEN	32102	102	2007	8592	11328	6463	2215	1395	10345	131154	2326
WITTENBERG	59639	446	2329	12207	24244	12118	5244	3051	22936	253691	4599

1) OHNE WOHNHEIME.

2 WOHNUNGSBESTAND DEUTSCHLANDS NACH VERWALTUNGSBEZIRKEN

- WOHNUNGEN 1996 NACH DER ZAHL DER RAEUME -

GEGENSTAND DER NACHWEISUNG	WOHNUNGEN IN WOHN- UND NICHTWOHN- GEBAEUDEN 1)										
	ZUSAMMEN	DAVON MIT ... RAEUMEN								RAEUME INS- GESAMT	WOHN- FLAECHEN INS- GESAMT 1000 M2
		1	2	3	4	5	6	7 ODER MEHR			
								WOHN- NUNGEN	RAEUME		
ANZAHL											
RB HALLE											
BESTAND AM 31.12.1995	421755	7463	19767	101074	165908	80423	29952	17168	128561	1724239	29284
+ ZUGANG DURCH											
ERR. NEUER GEBAEUDE	4151	163	392	932	962	870	467	365	2797	17540	365
BAUM. AN BEST. GEB.	796	99	93	395	161	12	29	7	121	2469	55
- TOTALABGANG	617	13	75	221	156	73	45	34	249	2334	47
BESTAND AM 31.12.1996	426086	7713	20177	102179	166876	81232	30403	17506	131232	1741918	29657
DAVON:											
KREISFREIE STADT											
HALLE (SAALE)	146963	4835	8707	37624	65489	22929	5353	2026	15274	559114	9071
LANDKREISE											
BURGENLANDKREIS	69253	342	3735	17865	25559	12848	5501	3403	25758	286647	5121
MANSFELDER LAND	49459	500	2208	12217	18649	10055	3697	2133	16032	204652	3626
MERSEBURG-QUERFURT	62414	858	1802	13576	23115	14220	5645	3198	23941	266561	4539
SAALKREIS	27325	191	905	5225	9378	6716	3076	1834	13803	121027	2195
SANGERHAUSEN	31573	611	1200	6999	11352	6791	2798	1822	13696	133855	2390
WEISSENFELS	39099	376	1620	8673	13334	7673	4333	3090	22728	170062	2715
RB MAGDEBURG											
BESTAND AM 31.12.1995	571358	4810	36161	148762	215553	105292	37363	23417	177518	2313786	41657
+ ZUGANG DURCH											
ERR. NEUER GEBAEUDE	10477	191	864	2486	2828	2273	1190	645	4853	44047	907
BAUM. AN BEST. GEB.	1369	65	178	498	366	98	69	95	696	4979	116
- TOTALABGANG	535	3	37	136	219	76	40	24	185	2166	43
BESTAND AM 31.12.1996	582669	5063	37167	151609	218528	107587	38582	24133	182882	2360645	42637
DAVON:											
KREISFREIE STADT											
MAGDEBURG	138881	2080	11727	46881	53587	19180	3731	1695	12699	511510	8652
LANDKREISE											
ASCHERSLEBEN-											
STASSFURTER-LANDKREIS	50315	644	2965	13977	19485	8498	3102	1644	12348	199895	3601
BOERDEKREIS	35826	113	1712	8310	13013	7597	3092	1989	15089	152145	2817
HALBERSTADT	37638	280	2205	9727	13933	7044	2696	1753	13316	154315	2852
JERICHOER LAND	43408	217	2336	9795	16439	8755	3684	2182	16364	182273	3356
OHRE-KREIS	48888	309	2157	11333	17078	10926	4347	2738	20708	208354	3954
QUEDLINBURG	36851	640	2073	9626	13913	6738	2471	1390	10428	148260	2660
SCHOENEBECK	37827	143	2310	11244	14826	6359	1899	1046	7833	148821	2628
STENDAL	66635	238	4921	13601	25051	14298	5180	3346	25499	279156	5127
WERNIGERODE	42696	230	2800	9818	16231	8301	3281	2035	15330	176729	3205
WESTLICHE ALTMARK	43704	169	1961	7297	14972	9891	5099	4315	33268	199187	3785
SCHLESWIG-HOLSTEIN											
INSGESAMT											
BESTAND AM 31.12.1995	1229900	23309	72552	261951	358191	267286	136856	109755	848616	5393212	104455
+ ZUGANG DURCH											
ERR. NEUER GEBAEUDE	17011	301	2030	3304	4519	4139	1747	971	7373	70899	1495
BAUM. AN BEST. GEB.	2297	25	422	596	409	169	218	458	3589	10035	235
- TOTALABGANG	392	21	34	159	54	66	25	33	258	1520	35
BESTAND AM 31.12.1996	1248831	23622	74976	265693	363065	271528	138796	111151	859320	5472649	106151
KREISFREIE STAEDTE ZUSAMMEN											
BESTAND AM 31.12.1995	315777	7367	21479	93019	107993	53184	20126	12609	96501	1244531	22247
+ ZUGANG DURCH											
ERR. NEUER GEBAEUDE	2264	3	478	526	620	451	112	74	568	8512	170
BAUM. AN BEST. GEB.	254	-50	84	108	29	-3	19	67	520	1177	28
- TOTALABGANG	111	8	9	74	4	3	2	11	83	374	8
BESTAND AM 31.12.1996	318184	7312	22032	93579	108638	53629	20255	12739	97506	1253846	22436
DAVON:											
FLENSBURG	45142	735	2779	12626	15913	8090	2905	2094	16180	181883	3295
KIEL	125474	3446	8581	40996	42314	19064	7009	4064	31054	481280	8588
LUEBECK	108296	2546	8609	29807	37202	18700	7009	4423	33880	427427	7588
NEUMUENSTER	39272	585	2063	10150	13209	7775	3332	2158	16392	163256	2965

1) OHNE WOHNHEIME.

2 WOHNUNGSBESTAND DEUTSCHLANDS NACH VERWALTUNGSBEZIRKEN

- WOHNUNGEN 1996 NACH DER ZAHL DER RAEUME -

GEGENSTAND DER NACHWEISUNG	WOHNUNGEN IN WOHN- UND NICHTWOHNGBAUEUDEN 1)										
	ZUSAMMEN	DAVON MIT ... RAEUMEN								RAEUME INS- GESAMT	WOHN- FLAECHE INS- GESAMT
		1	2	3	4	5	6	7 ODER MEHR			
								WOH- NUNGEN	RAEUME		
											1000 M2
LANDKREISE ZUSAMMEN											
BESTAND AM 31.12.1995	914123	15942	51073	168932	250198	214102	116730	97146	752115	4148681	82208
+ ZUGANG DURCH											
ERR. NEUER GEBAEUDE	14747	298	1552	2778	3899	3688	1635	897	6805	62387	1325
BAUM. AN BEST. GEB.	2043	75	338	488	380	172	199	391	3069	8858	207
- TOTALABGANG	281	13	25	85	50	63	23	22	175	1146	27
BESTAND AM 31.12.1996	930647	16310	52944	172114	254427	217899	118541	98412	761814	4218803	83715
DAVON:											
DITHMARSCHEN	60636	712	3101	10915	16133	14565	8165	7045	54613	280619	5684
HERZOGTUM LAUENBURG	72627	682	3299	14090	20219	17214	9303	7820	60543	332857	6541
NORDFRIESLAND	79110	2512	5745	14320	19005	17959	9650	9919	77840	358517	7273
OSTHOLSTEIN	97543	3449	9151	20778	24930	19052	10489	9694	76271	418270	8186
PINNEBERG	127742	2660	7934	25779	38115	29284	14506	9464	72242	554023	10804
PLEON	55083	1078	3455	9813	14033	12685	7318	6701	51958	252850	4951
RENSBURG-ECKERNFOERDE	110152	1134	4922	19114	30180	26791	15228	12783	98464	512827	10096
SCHLESWIG-FLENSBURG	78509	957	3064	13123	20155	19746	11144	10320	80333	373001	7523
SEGEBERG	99967	1308	5140	17406	28626	23995	13580	9912	76235	456000	9129
STEINBURG	58050	537	2561	11196	16757	13789	7392	5818	44700	264272	5170
STORMARN	91228	1281	4572	15580	26274	22819	11766	8936	68615	415567	8357
THUERINGEN											
INSGESAMT											
BESTAND AM 31.12.1995	1099180	18849	66940	264230	377757	210961	95347	65096	492442	4575776	81144
+ ZUGANG DURCH											
ERR. NEUER GEBAEUDE	13549	328	979	2869	3774	2345	1521	1733	13788	60628	1177
BAUM. AN BEST. GEB.	2585	-11	468	854	592	231	172	279	2328	10370	222
- TOTALABGANG	1002	18	106	323	309	125	75	46	347	3857	71
BESTAND AM 31.12.1996	1114333	19163	68287	267630	381814	213412	96965	67062	508216	4642949	82472
KREISFREIE STAEDTE ZUSAMMEN											
BESTAND AM 31.12.1995	258461	10184	28417	68270	98473	42418	14014	6685	50044	1011938	17307
+ ZUGANG DURCH											
ERR. NEUER GEBAEUDE	3154	142	360	849	994	393	208	208	1636	12234	251
BAUM. AN BEST. GEB.	782	-40	260	398	179	-41	3	23	190	2393	57
- TOTALABGANG	284	9	25	99	94	31	12	14	102	1061	19
BESTAND AM 31.12.1996	272113	10277	29012	69418	99552	42739	14213	6902	51768	1025504	17595
DAVON:											
ERFURT	105425	4731	12962	30971	36456	13387	4625	2293	17372	381449	6764
GERA	62416	1744	7154	16784	23929	9955	1905	945	7091	230416	3925
JENA	48375	1464	4396	8676	17873	9787	4339	1840	13615	196360	3174
SUHL	25175	840	1499	4825	11754	4219	1325	713	5341	99715	1598
WEIMAR	30722	1498	3001	8162	9540	5391	2019	1111	8349	117564	2134
LANDKREISE ZUSAMMEN											
BESTAND AM 31.12.1995	830719	8665	38523	195960	279284	168543	81333	58411	442398	3563838	63837
+ ZUGANG DURCH											
ERR. NEUER GEBAEUDE	10395	186	619	2020	2780	1952	1313	1525	12152	48394	927
BAUM. AN BEST. GEB.	1803	29	208	456	413	272	169	256	2138	7977	165
- TOTALABGANG	718	9	81	224	215	94	63	32	245	2796	52
BESTAND AM 31.12.1996	842220	8886	39275	198212	282262	170673	82752	60160	456448	3617445	64877
DAVON:											
ALTENBURG	59329	233	3344	19447	20228	9917	3910	2250	17117	236336	4098
EICHSFELD	42879	261	1754	9770	12531	9070	5028	4465	33736	192457	3573
GOTHA	66763	444	3727	15870	22720	14114	6144	3744	28195	282017	5006
GREIZ	58594	390	3218	15570	20270	11063	5014	3069	23217	243232	4284
HILDBURGHAUSEN	29623	131	876	5366	8644	6601	4195	3810	29230	139962	2580
HOLZLANDKREIS	39309	629	1590	8544	13282	8617	4002	2645	20144	169810	3089
ILM-KREIS	55788	571	2955	12527	19758	11217	5207	3553	27037	237458	4079
KYFFHAUSEN-KREIS	41436	317	1881	9221	13527	8847	4547	3096	23391	180758	3333
NORDHAUSEN	43861	783	1973	10043	16159	8521	3625	2757	20907	184756	3303
SAALE-ORLA-KREIS	43965	445	1643	9344	14173	9617	4810	3333	25458	190858	3450
SCHMALKALDEN-MEININGEN	62191	414	2698	12976	21898	12961	6547	4697	35329	271746	4954
SCHWARZA-KREIS	60870	1710	2738	14883	20692	11390	5402	4055	30946	254911	4463
SOEMMERDA	34097	482	1568	6996	10880	7326	4003	2842	21512	150286	2720
SÖNNEBERG	31474	199	1451	7859	10838	6291	2833	2003	15216	133699	2349
UNSTRUT-HAINICH-KREIS	51907	596	2574	11335	16799	10609	5534	4460	34008	227202	4136
WARTBURG-KREIS	83240	945	3640	19763	27783	16558	7939	6612	50085	359155	6483
WEIMAR-LAND	37494	336	1645	8698	12080	7954	4012	2769	20920	162802	2977

1) OHNE WOHNHEIME.

2 WOHNUNGSBESTAND DEUTSCHLANDS NACH VERWALTUNGSBEZIRKEN
- WOHNUNGEN 1996 NACH DER ZAHL DER RAEUME -

GEGENSTAND DER NACHWEISUNG	WOHNUNGEN IN WOHN- UND NICHTWOHNGEBAEUDEN 1)									
	ZUSAMMEN	DAVON MIT ... RAEUMEN							RAEUME INS- GESAMT	WOHN- FLAECH E INS- GESAMT
		1	2	3	4	5	6	7 ODER MEHR		
								WOH- NUNGEN	RAEUME	
								ANZAHL		
										1000 M2

NACHRICHTLICH: BERLIN-OST											
INSGESAMT											
BESTAND AM 31.12.1995	647617	2246	101534	229662	213169	80975	15039	4992	37153	2279238	41280
+ ZUGANG DURCH											
ERR. NEUER GEBAEUDE	14534	257	888	5101	5229	2207	641	211	1595	54728	1104
BAUM. AN BEST. GEB.	637	39	-244	351	301	114	43	33	262	2898	76
- TOTALABGANG	407	7	150	105	114	18	9	4	31	1253	27
BESTAND AM 31.12.1996	662381	2535	102028	235009	218585	83278	15714	5232	38979	2335611	42432
BERLIN-WEST											
INSGESAMT											
BESTAND AM 31.12.1995	1122729	22053	155920	419874	324233	132177	42876	25596	197098	4005686	80247
+ ZUGANG DURCH											
ERR. NEUER GEBAEUDE	5971	25	183	2187	2282	930	281	83	636	23052	474
BAUM. AN BEST. GEB.	1636	35	-138	662	686	217	91	83	686	6806	173
- TOTALABGANG	274	-	94	58	53	30	17	22	179	1005	19
BESTAND AM 31.12.1996	1130062	22113	155871	422665	327148	133294	43231	25740	198241	4034539	80876

1) OHNE WOHNHEIME.

3 BESTAND AN WOHNGEBAEUDEN IN DEUTSCHLAND NACH VERWALTUNGSBEZIRKEN
- WOHNGEBAEUDE 1996 NACH GEBAEUDEARTEN -

GEGENSTAND DER NACHWEISUNG	WOHNGEBAEUDE 1)											
	ZUSAMMEN			DAVON								
				MIT 1 WOHNUNG		MIT 2 WOHNUNGEN			MIT 3 ODER MEHR WOHNUNGEN			
	GEBAEUDE	WOHN- FLAECHE	WOHNUNGEN	GEBAEUDE/ WOHNUNGEN	WOHN- FLAECHE	GEBAEUDE	WOHN- FLAECHE	WOHNUNGEN	GEBAEUDE	WOHN- FLAECHE	WOHNUNGEN	
	ANZAHL	1000 M2		ANZAHL	1000 M2	ANZAHL	1000 M2		ANZAHL	1000 M2	ANZAHL	
BADEN-WUERTEMBERG												
INSGESAMT												
BESTAND AM 31.12.1995	2041819	383676	4297389	1168398	140515	513270	91981	1026540	360151	151180	2102451	
+ ZUGANG DURCH												
ERR. NEUER GEBAEUDE	22771	5739	66578	11850	1654	5105	1026	10210	5816	3060	44518	
BAUM. AN BEST. GEB.	1153	1067	9028	-2110	-87	1233	436	2466	2030	718	8672	
- TOTALABGANG	1724	277	3536	1034	106	424	67	848	266	104	1654	
BESTAND AM 31.12.1996	2064041	390224	4369700	1177104	141976	519185	93376	1038370	367752	154873	2154226	
STADTKREISE ZUSAMMEN												
BESTAND AM 31.12.1995	247069	68555	896236	95032	11394	49095	8655	98190	102942	48507	703014	
+ ZUGANG DURCH												
ERR. NEUER GEBAEUDE	1847	679	9279	759	106	281	58	562	807	515	7958	
BAUM. AN BEST. GEB.	74	94	987	-98	1	44	20	88	128	73	997	
- TOTALABGANG	263	51	769	130	13	58	9	116	75	29	523	
BESTAND AM 31.12.1996	248742	69289	905867	95565	11487	49362	8724	98724	103815	49078	711578	
LANDKREISE ZUSAMMEN												
BESTAND AM 31.12.1995	1794750	315121	3401153	1073366	129121	464175	83326	928350	257209	102673	1399437	
+ ZUGANG DURCH												
ERR. NEUER GEBAEUDE	20924	5061	57299	11091	1548	4824	968	9648	5009	2545	36560	
BAUM. AN BEST. GEB.	1079	973	8041	-2012	-88	1189	416	2378	1902	645	7675	
- TOTALABGANG	1461	226	2767	904	93	366	58	732	191	75	1131	
BESTAND AM 31.12.1996	1815299	320935	3463833	1081539	130489	469823	84652	939646	263937	105795	1442648	
RB STUTTGART												
BESTAND AM 31.12.1995	749134	141121	1622163	412832	48836	192408	33518	384816	143894	58766	824515	
+ ZUGANG DURCH												
ERR. NEUER GEBAEUDE	7853	2041	24502	4069	564	1613	326	3226	2171	1152	17207	
BAUM. AN BEST. GEB.	281	309	2518	-612	-18	296	122	592	597	205	2538	
- TOTALABGANG	785	128	1724	430	43	211	32	422	144	54	872	
BESTAND AM 31.12.1996	756480	143341	1647433	415858	49339	194106	33934	388212	146516	60068	843363	
DAVON:												
REGION MITTLERER NECKAR												
STADTKREIS STUTTGART	69274	20256	275407	19913	2342	13220	2283	26440	36141	15631	229054	
LANDKREISE												
BOEBLINGEN	67595	13074	148618	38474	4579	17356	3011	34712	11765	5483	75432	
ESSLINGEN	98140	18322	214198	53164	6131	24856	4256	49712	20120	7935	111322	
GOEPPINGEN	53760	9381	105428	29293	3433	16409	2811	32818	8058	3137	43317	
LUDWIGSBURG	94196	18010	209491	51495	5982	23266	3946	46532	19435	8082	111464	
REMS-MURR-KREIS	79430	14837	171054	40366	4773	22404	3865	44808	16660	6199	85880	
REGION FRANKEN												
STADTKREIS HEILBRONN	20080	4372	53724	9592	1122	4619	771	9238	5869	2479	34894	
LANDKREISE												
HEILBRONN	74312	11921	124103	48568	5782	18431	3298	36862	7313	2841	38673	
HOHENLOHEKREIS	24383	4003	40589	16363	2014	5731	1063	11462	2289	927	12764	
SCHWABISCH HALL	41929	6986	71286	27180	3357	10333	1884	20666	4416	1744	23440	
MAIN-TAUBER-KREIS	32323	5294	53345	20620	2561	8644	1586	17288	3059	1147	15437	
REGION OSTWUERTEMBERG												
LANDKREISE												
HEIDENHEIM	31807	5177	56539	20325	2359	7964	1394	15928	3518	1424	20286	
OSTALBKREIS	69251	11708	123651	40505	4905	20873	3765	41746	7873	3037	41400	

1) OHNE WOHNHEIME.

3 BESTAND AN WOHNGEBAEUDEN IN DEUTSCHLAND NACH VERWALTUNGSBEZIRKEN

- WOHNGEBAEUDE 1996 NACH GEBAEUDEARTEN -

GEGENSTAND DER NACHWEISUNG	WOHN-GEBAEUDE 1)										
	ZUSAMMEN			DAVON							
				MIT 1 WOHNUNG		MIT 2 WOHNUNGEN			MIT 3 ODER MEHR WOHNUNGEN		
	GEBAEUDE	WOHN- FLAECHEN	WOHNUNGEN	GEBAEUDE/ WOHNUNGEN	WOHN- FLAECHEN	GEBAEUDE	WOHN- FLAECHEN	WOHNUNGEN	GEBAEUDE	WOHN- FLAECHEN	WOHNUNGEN
	ANZAHL	1000 M2	ANZAHL	1000 M2	ANZAHL	1000 M2	ANZAHL	1000 M2	ANZAHL	1000 M2	ANZAHL
RB KARLSRUHE											
BESTAND AM 31.12.1995	511226	101313	1144827	279916	34234	133990	24186	267980	97320	42893	596931
+ ZUGANG DURCH											
ERR. NEUER GEBAEUDE	5103	1334	15409	2585	367	1125	230	2250	1393	737	10574
BAUM. AN BEST. GEB.	250	238	1919	-438	-16	242	96	484	446	158	1873
- TOTALABGANG	335	52	690	219	21	73	12	146	43	19	325
BESTAND AM 31.12.1996	516265	102852	1161697	281846	34564	135284	24500	270568	99135	43788	609283
DAVON:											
REGION											
MITTLERER OBERRHEIN											
STADTKREISE											
BADEN-BADEN	10001	2468	28042	3985	524	2661	496	5322	3355	1447	18735
KARLSRUHE	36912	10608	133843	15763	1943	6859	1224	13718	14290	7441	104362
LANDKREISE											
KARLSRUHE	95405	16205	165656	58714	7265	25709	4668	51418	10982	4271	55524
RASTATT	46555	8596	90612	24799	3082	14788	2735	29576	6968	2780	36237
REGION											
UNTERER NECKAR											
STADTKREISE											
HEIDELBERG	18085	5028	64222	6870	846	3697	674	7394	7518	3508	49958
MANNHEIM	37872	11389	155916	14791	1712	7004	1234	14008	16077	8443	127117
LANDKREISE											
NECKAR-ODENWALD-KREIS	36397	5792	56937	23744	2933	9948	1861	19896	2705	998	13297
RHEIN-NECKAR-KREIS	112233	20793	222103	61964	7746	31957	5799	63914	18312	7249	96225
REGION											
NORDSCHWARZWALD											
STADTKREIS											
PFORZHEIM	16346	4264	54660	7475	909	3212	560	6424	5659	2795	40761
LANDKREISE											
CALW	33444	5821	63909	19093	2272	9327	1682	18654	5024	1867	26162
ENZKREIS	46290	7367	77399	28862	3416	12827	2250	25654	4601	1701	22883
FREUDENSTADT	26725	4520	48398	15786	1915	7295	1317	14590	3644	1288	18022
RB FREIBURG											
BESTAND AM 31.12.1995	402119	77448	851577	224338	27573	105211	19349	210422	72570	30527	416817
+ ZUGANG DURCH											
ERR. NEUER GEBAEUDE	4954	1238	13963	2451	344	1263	252	2526	1240	642	8986
BAUM. AN BEST. GEB.	385	308	2674	-528	-28	330	118	660	583	218	2542
- TOTALABGANG	277	45	568	170	17	67	10	134	40	17	264
BESTAND AM 31.12.1996	407186	78951	867672	226091	27871	106738	19710	213476	74357	31371	428105
DAVON:											
REGION											
SUEDLICHER OBERRHEIN											
STADTKREIS											
FREIBURG I. BREISGAU	22637	6794	88714	8565	1060	4534	853	9068	9538	4881	71081
LANDKREISE											
BREISGAU-HOCHSCHWARZWALD	46053	8650	91547	26054	3265	12084	2251	24168	7915	3134	41325
EMMENDINGEN	29356	5540	58728	15626	1926	8558	1581	17116	5172	2033	25986
ORTENAU-KREIS	84243	15520	161507	46734	5853	25055	4718	50110	12454	4949	64663
REGION											
SCHWARZWALD-BAAR-HEUBERG											
LANDKREISE											
ROTTWEIL	33820	5349	55666	21518	2528	8662	1561	17324	3640	1260	16824
SCHWARZWALD-BAAR-KREIS	40290	7796	87861	21195	2581	11330	2027	22660	7765	3188	44006
TUTTLINGEN	31243	4992	51721	20915	2498	7076	1273	14152	3252	1220	16654
REGION											
HOCHRHEIN-BODENSEE											
LANDKREISE											
KONSTANZ	46599	9904	114930	24881	3067	10875	1988	21750	10843	4850	68299
LOERRACH	40016	8034	90418	22329	2738	9556	1736	19112	8131	3559	48977
WALDSHUT	32929	6373	66580	18274	2355	9008	1722	18016	5647	2296	30290

1) OHNE WOHNHEIME.

3 BESTAND AN WOHNGEBAEUDEN IN DEUTSCHLAND NACH VERWALTUNGSBEZIRKEN
- WOHNGEBAEUDE 1996 NACH GEBAEUDEARTEN -

GEGENSTAND DER NACHWEISUNG	WOHNGEBAEUDE 1)										
	ZUSAMMEN			DAVON							
				MIT 1 WOHNUNG		MIT 2 WOHNUNGEN			MIT 3 ODER MEHR WOHNUNGEN		
	GEBAEUDE	WOHN- FLAECHE	WOHNUNGEN	GEBAEUDE/ WOHNUNGEN	WOHN- FLAECHE	GEBAEUDE	WOHN- FLAECHE	WOHNUNGEN	GEBAEUDE	WOHN- FLAECHE	WOHNUNGEN
	ANZAHL	1000 M2	ANZAHL	1000 M2	ANZAHL	1000 M2	ANZAHL	1000 M2	ANZAHL	1000 M2	ANZAHL
RB TUEBINGEN											
BESTAND AM 31.12.1995	379340	63793	678822	251312	29872	81661	14927	163322	46367	18994	264188
+ ZUGANG DURCH											
ERR. NEUER GEBAEUDE	4861	1127	12704	2745	379	1104	219	2208	1012	529	7751
BAUM. AN BEST. GEB.	237	213	1917	-532	-25	365	100	730	404	138	1719
- TOTALABGANG	327	52	554	215	24	73	14	146	39	15	193
BESTAND AM 31.12.1996	384110	65080	692898	253309	30202	83057	15232	166114	47744	19646	273475
DAVON:											
REGION											
NECKAR-ALB											
LANDKREISE											
REUTLINGEN	61199	10117	111179	39966	4514	13507	2395	27014	7726	3207	44199
TUEBINGEN	40889	7339	82914	24535	2870	9860	1792	19720	6494	2676	38659
ZOLLERNALBKREIS	52023	7471	76162	40030	4587	8631	1535	17262	3362	1349	18870
REGION											
DONAU-ILLER											
STADTKREIS											
ULM	17535	4110	51339	8611	1028	3556	629	7112	5368	2452	35616
LANDKREISE											
ALB-DONAU-KREIS	44297	6915	68092	30437	3703	10511	1957	21022	3349	1255	16633
BIBERACH	44368	7012	68545	32236	3941	8737	1666	17474	3395	1406	18835
REGION											
BODENSEE-OBERSCHWAABEN											
LANDKREISE											
BODENSEE-KREIS	38693	7633	84461	21693	2713	9289	1699	18578	7711	3220	44190
RAVENSBURG	54094	9527	100288	34346	4244	12316	2297	24632	7432	2986	41310
SIGMARINGEN	31012	4957	49918	21455	2600	6650	1262	13300	2907	1094	15163
BAYERN											
INSGESAMT											
BESTAND AM 31.12.1995	2511992	458903	5084589	1651436	205461	526589	94937	1053178	333967	158505	2379975
+ ZUGANG DURCH											
ERR. NEUER GEBAEUDE	34087	7353	77680	23456	3308	5908	1229	11816	4723	2817	42408
BAUM. AN BEST. GEB.	605	829	7293	-2856	-219	2147	552	4294	1314	497	5855
- TOTALABGANG	1676	235	2522	1308	150	249	40	498	119	46	716
BESTAND AM 31.12.1996	2545008	466850	5167040	1670733	208400	534390	96678	1068780	339885	161773	2427527
KREISFREIE STAEDTE ZUSAMMEN											
BESTAND AM 31.12.1995	458002	126425	1735153	235999	27885	70323	11889	140646	151680	86651	1358508
+ ZUGANG DURCH											
ERR. NEUER GEBAEUDE	3894	1249	17514	2216	284	360	69	720	1318	896	14578
BAUM. AN BEST. GEB.	53	131	1283	-184	-5	33	21	66	204	116	1401
- TOTALABGANG	471	65	961	289	27	113	15	226	69	23	446
BESTAND AM 31.12.1996	461475	127736	1752935	237742	28137	70603	11965	141206	153130	87634	1373987
LANDKREISE ZUSAMMEN											
BESTAND AM 31.12.1995	2053990	332477	3349436	1415437	177576	456266	83048	912532	182287	71854	1021467
+ ZUGANG DURCH											
ERR. NEUER GEBAEUDE	30193	6104	60166	21240	3024	5548	1160	11096	3405	1922	27830
BAUM. AN BEST. GEB.	552	697	6010	-2672	-214	2114	531	4228	1110	381	4454
- TOTALABGANG	1205	170	1561	1019	123	136	25	272	50	23	270
BESTAND AM 31.12.1996	2083533	339114	3414105	1432991	180263	463787	84713	927574	186755	74140	1053540
RB OBERBAYERN											
BESTAND AM 31.12.1995	712044	149454	1764788	457742	58147	132640	24063	265280	121662	67244	1041766
+ ZUGANG DURCH											
ERR. NEUER GEBAEUDE	9988	2334	26957	6365	888	1839	382	3678	1784	1065	16914
BAUM. AN BEST. GEB.	162	254	2582	-786	-66	559	145	1118	389	175	2250
- TOTALABGANG	695	92	1020	529	58	127	18	254	39	16	237
BESTAND AM 31.12.1996	721499	151950	1793307	462793	58911	134910	24572	269820	123796	68468	1060694

1) OHNE WOHNHEIME.

3 BESTAND AN WOHNGEBAEUDEN IN DEUTSCHLAND NACH VERWALTUNGSBEZIRKEN

- WOHNGEBAEUDE 1996 NACH GEBAEUDEARTEN -

GEGENSTAND DER NACHWEISUNG	WOHNGEBÄUDE 1)										
	ZUSAMMEN			DAVON							
				MIT 1 WOHNUNG		MIT 2 WOHNUNGEN			MIT 3 ODER MEHR WOHNUNGEN		
	GEBÄUDE	WOHN- FLÄCHE	WOHNUNGEN	GEBÄUDE/ WOHNUNGEN	WOHN- FLÄCHE	GEBÄUDE	WOHN- FLÄCHE	WOHNUNGEN	GEBÄUDE	WOHN- FLÄCHE	WOHNUNGEN
	ANZAHL	1000 M2	ANZAHL	1000 M2	ANZAHL	1000 M2	ANZAHL	1000 M2	ANZAHL	1000 M2	ANZAHL

DAVON:

KREISFREIE STAEDTE											
INGOLSTADT	21112	4059	48795	13882	1648	3742	663	7484	3488	1748	27429
MUENCHEN	122772	45179	672164	56855	6691	14896	2469	29792	51021	36019	585517
ROSENHEIM	8596	2096	27855	4466	537	1574	265	3148	2556	1294	20241
LANDKREISE											
ALTOETTING	24724	4314	43630	17787	2335	4679	853	9358	2258	1126	16485
BAD TOELZ-WOLFRATSHAUSEN	22241	4237	45183	13613	1790	5110	967	10220	3518	1479	21350
BERCHTESGADENER LAND	19729	3862	44786	11277	1447	4592	828	9184	3860	1588	24325
DACHAU	25191	4478	48525	16034	2024	5893	1055	11786	3264	1398	20705
EBERSBERG	24328	4257	43977	17281	2224	4583	820	9166	2464	1213	17530
EICHSTAETT	29781	4434	39876	22992	2969	5598	1066	11196	1191	399	5688
EROING	23133	3949	37343	16546	2235	4706	898	9412	1881	816	11385
FREISING	29967	5305	55113	20677	2681	5980	1105	11960	3310	1520	22476
FUERSTENFELDBRUCK	39119	7216	79905	27731	3387	6219	1092	12438	5169	2736	39736
GARMISCH-PARTENKIRCHEN	17488	3484	41902	8528	1065	4181	751	8362	4779	1668	25012
LANDSBERG AM LECH	23776	3800	37946	17172	2113	4779	903	9558	1825	784	11216
MIESBACH	18583	3525	37789	10844	1456	4406	812	8812	3333	1258	18133
MUEHLDOERF AM INN	25048	4213	41485	18529	2433	4409	822	8818	2110	958	14138
MUENCHEN	53077	10813	119675	36933	4743	8517	1545	17034	7627	4525	65708
NEUBURG-SCHROBENHAUSEN	22603	3431	33493	17095	2117	4229	781	8458	1279	533	7880
PFaffenHOFEN A.D. ILM	26790	4148	38477	19976	2562	5261	1012	10522	1553	574	7979
ROSENHEIM	49205	8625	85892	31880	4266	11181	2075	22362	6144	2283	31650
STARNBERG	27099	4829	49712	18510	2386	5090	960	10180	3499	1483	21022
TRAUNSTEIN	39022	6983	70227	25579	3480	8861	1680	17722	4582	1823	26926
WEILHEIM-SCHONGAU	28115	4713	49617	18606	2323	6424	1148	12848	3085	1242	18163

RB NIEDERBAYERN

BESTAND AM 31.12.1995	290126	46184	450778	211932	27195	57391	10618	114782	20803	8370	124064
+ ZUGANG DURCH											
ERR. NEUER GEBAEUDE	4708	936	8673	3493	520	796	172	1590	420	244	3590
BAUM. AN BEST. GEB.	49	85	883	-351	-25	287	71	574	113	38	460
- TOTALABGANG	282	44	405	245	33	22	5	44	15	6	116

BESTAND AM 31.12.1996	294601	47161	459729	214829	27658	58451	10857	116902	21321	8647	127998
DAVON:											

KREISFREIE STAEDTE											
LANDSHUT	10861	2394	29444	6647	805	1760	313	3520	2454	1277	19277
PASSAU	8650	1958	24595	4707	587	1816	329	3632	2127	1042	16256
STRAUBING	8788	1738	20974	5519	667	1317	226	2634	1952	845	12821
LANDKREISE											
DEGGENDORF	28544	4570	45206	20430	2599	5885	1078	11770	2229	893	13006
DINGOLFING-LANDAU	24652	3594	32042	20233	2604	3610	678	7220	809	314	4589
FREYUNG-GRAFENAU	21871	3261	32031	14952	1852	5659	1006	11318	1260	403	5761
KELHEIM	28148	4453	41461	21015	2762	5332	1019	10664	1801	672	9782
LANDSHUT	36306	5542	49967	28084	3657	6671	1272	13342	1551	613	8541
PASSAU	46918	7467	70811	33595	4421	10397	1964	20794	2926	1082	16422
REGEN	21413	3383	34384	13612	1691	5950	1071	11900	1851	621	8872
ROTTAL-INN	32500	5042	45207	25649	3417	5334	1020	10668	1517	605	8890
STRAUBING-BOGEN	25950	3759	33607	20386	2596	4720	883	9440	844	280	3781

RB OBERPFALZ

BESTAND AM 31.12.1995	245817	40613	426382	160215	19854	60523	10886	121046	25079	9873	145121
+ ZUGANG DURCH											
ERR. NEUER GEBAEUDE	3907	783	7681	2826	405	734	154	1468	347	223	3387
BAUM. AN BEST. GEB.	57	92	847	-398	-34	337	79	674	118	47	571
- TOTALABGANG	216	26	270	184	20	21	3	42	11	3	44

BESTAND AM 31.12.1996	249565	41462	434640	162463	20206	61569	11116	123138	25533	10140	149039
DAVON:											

KREISFREIE STAEDTE											
AMBERG	7885	1655	20056	4235	504	1570	277	3140	2080	873	12681
REGENSBURG	17766	4850	67828	7999	971	2915	489	5830	6852	3390	53999
WEIDEN I.D. OBERPFALZ	8070	1733	21232	3857	483	1936	331	3872	2277	919	13503
LANDKREISE											
AMBERG-SULZBACH	25778	4080	40069	16547	2075	7300	1330	14600	1931	675	8922
CHAM	34782	5195	50453	23729	2903	9056	1667	18112	1997	625	8612
NEUMARKT I.D. OBERPFALZ	31285	4843	44437	24179	3133	5717	1091	11434	1389	620	8824
NEUSTADT A.D. WALDNAAB	24946	3873	38816	15501	1922	7585	1359	15170	1860	592	8145
REGENSBURG	43494	6796	65142	31006	3952	9534	1757	19068	2954	1087	15068
SCHWANDORF	35698	5398	54207	23058	2794	10242	1839	20484	2398	764	10665
TIRSCHENREUTH	19861	3040	32400	12352	1469	5714	975	11428	1795	596	8620

1) OHNE WOHNHEIME.

3 BESTAND AN WOHNGBAEUDEN IN DEUTSCHLAND NACH VERWALTUNGSBEZIRKEN

- WOHNGBAEUDE 1996 NACH GEBAEUDEARTEN -

GEGENSTAND DER NACHWEISUNG	WOHNGBAEUDE 1)										
	ZUSAMMEN			DAVON							
				MIT 1 WOHNUNG		MIT 2 WOHNUNGEN			MIT 3 ODER MEHR WOHNUNGEN		
	GEBAEUDE	WOHN- FLAECHE	WOHNUNGEN	GEBAEUDE/ WOHNUNGEN	WOHN- FLAECHE	GEBAEUDE	WOHN- FLAECHE	WOHNUNGEN	GEBAEUDE	WOHN- FLAECHE	WOHNUNGEN
	ANZAHL	1000 M2		ANZAHL	1000 M2	ANZAHL	1000 M2		ANZAHL	1000 M2	ANZAHL
RB OBERFRANKEN											
BESTAND AM 31.12.1995	258441	43392	467838	160521	19701	64508	11367	129016	33412	12324	178301
+ ZUGANG DURCH											
ERR. NEUER GEBAEUDE	2999	597	5997	2187	296	436	89	872	376	211	2938
BAUM. AN BEST. GEB.	95	102	698	-402	-33	325	83	650	172	52	450
- TOTALABGANG	56	9	95	36	5	11	2	22	9	3	37
BESTAND AM 31.12.1996	261479	44081	474438	162270	19959	65258	11537	130516	33951	12585	181652
DAVON:											
KREISFREIE STAEDTE											
BAMBERG	11262	2647	33977	4737	567	2403	405	4806	4122	1676	24434
BAYREUTH	11783	2793	35936	6246	770	1993	350	3986	3544	1673	25704
COBURG	8624	1757	21298	4677	565	1769	298	3538	2178	894	13083
HOF	8968	2012	25633	4389	519	1581	265	3162	2998	1228	18082
LANDKREISE											
BAMBERG	34199	5427	51846	22657	2869	8855	1668	17710	2687	889	11479
BAYREUTH	27477	4282	42698	18155	2283	7033	1259	14066	2289	739	10477
COBURG	22095	3677	37614	14148	1803	5675	1033	11350	2272	842	12116
FORCHHEIM	27457	4427	43017	18225	2318	6819	1281	13638	2413	828	11154
HOF	29673	4474	49755	18211	2091	8208	1348	16416	3254	1035	15128
KRONACH	20741	3149	31151	13540	1679	5852	1045	11704	1349	425	5907
KULMBACH	19720	3142	32715	12454	1530	5226	916	10452	2040	696	9809
LICHTENFELS	17967	2819	28033	12132	1514	4402	795	8804	1433	510	7097
WUNSIEDEL											
IM FICHTELGEBIRGE	21513	3475	40765	12699	1451	5442	873	10884	3372	1151	17182
RB MITTELFRANKEN											
BESTAND AM 31.12.1995	330425	63363	724091	214671	26264	62812	11160	125624	52942	25940	383796
+ ZUGANG DURCH											
ERR. NEUER GEBAEUDE	3695	859	9751	2592	351	515	105	1030	588	403	6129
BAUM. AN BEST. GEB.	105	96	863	-272	-23	215	57	430	162	61	705
- TOTALABGANG	123	18	211	89	9	23	4	46	11	4	76
BESTAND AM 31.12.1996	334102	64300	734494	216902	26583	63519	11318	127038	53681	26399	390554
DAVON:											
KREISFREIE STAEDTE											
ANSBACH	8353	1659	19204	4494	531	1827	309	3654	2032	818	11056
ERLANGEN	15755	3833	49984	8943	1107	2468	426	4936	4344	2300	36105
FUERTH	15843	4159	53784	8606	994	2302	392	4604	4935	2773	40574
NUERNBERG	63812	17891	244946	34016	3925	7433	1226	14866	22363	12739	196064
SCHWABACH	8304	1501	17033	5344	635	1567	270	3134	1393	596	8555
LANDKREISE											
ANSBACH	45514	6906	65096	33062	4177	9636	1788	19272	2816	940	12762
ERLANGEN-HOECHSTADT	31165	5049	49186	21457	2719	7006	1304	14012	2702	1026	13717
FUERTH	25705	4384	46504	16676	2029	5804	1024	11608	3225	1331	18220
NEUSTADT A.D. AISCH-											
BAD WINDSHEIM	25528	3956	37350	18445	2348	5380	996	10760	1703	611	8145
NUERNBERGER LAND	39768	6421	67781	27218	3297	8477	1467	16954	4073	1657	23609
ROTH	30890	4767	46040	22605	2814	6235	1124	12470	2050	829	10965
WEISSENBURG-GUNZENHAUSEN	23465	3775	37586	16036	2006	5384	991	10768	2045	778	10782
RB UNTERFRANKEN											
BESTAND AM 31.12.1995	301270	50478	529271	189444	23136	79517	14502	159034	32309	12840	180793
+ ZUGANG DURCH											
ERR. NEUER GEBAEUDE	3689	789	7958	2235	315	838	174	1676	616	301	4047
BAUM. AN BEST. GEB.	66	90	698	-298	-19	193	55	386	171	55	610
- TOTALABGANG	75	11	124	56	6	13	2	26	6	2	42
BESTAND AM 31.12.1996	304950	51347	537803	191325	23425	80535	14729	161070	33090	13193	185408
DAVON:											
KREISFREIE STAEDTE											
ASCHAFFENBURG	10817	2476	30507	4562	562	2742	484	5484	3513	1430	20461
SCHWEINFURT	8142	2052	26720	3760	449	1447	246	2894	2935	1356	20066
WUERZBURG	17634	4766	64423	8186	1016	3493	617	6986	5955	3133	49251
LANDKREISE											
ASCHAFFENBURG	41159	6655	65828	24130	2986	13695	2527	27390	3334	1143	14308
BAD KISSINGEN	27144	4382	44338	17466	2124	7254	1343	14508	2424	916	12364
HASSBERGE	22454	3422	32481	15796	1977	5350	999	10700	1308	445	5985
KITZINGEN	21669	3363	33543	14931	1807	4900	894	9800	1838	662	8812
MAIN-SPESSART	34119	5172	50968	22650	2715	9198	1689	18396	2271	768	9922
MILTENBERG	31498	4961	49584	19331	2455	8996	1629	17992	2571	877	11661
RHOEN-GRABFELD	22434	3387	32698	15554	1936	4997	938	9994	1483	513	6750
SCHWEINFURT	28950	4486	44038	19270	2388	7524	1357	15048	2156	741	9720
WUERZBURG	38930	6226	62675	24689	3011	10939	2005	21878	3302	1209	16108

1) OHNE WOHNHEIME.

3 BESTAND AN WOHNGEBAEUDEN IN DEUTSCHLAND NACH VERWALTUNGSBEZIRKEN

- WOHNGEBAEUDE 1996 NACH GEBAEUDEARTEN -

GEGENSTAND DER NACHWEISUNG	WOHNGEBAEUDE 1)										
	ZUSAMMEN			DAVON							
				MIT 1 WOHNUNG		MIT 2 WOHNUNGEN			MIT 3 ODER MEHR WOHNUNGEN		
	GEBAEUDE	WOHN- FLAECHE	WOHNUNGEN	GEBAEUDE/ WOHNUNGEN	WOHN- FLAECHE	GEBAEUDE	WOHN- FLAECHE	WOHNUNGEN	GEBAEUDE	WOHN- FLAECHE	WOHNUNGEN
	ANZAHL	1000 M2	ANZAHL	1000 M2	ANZAHL	1000 M2	ANZAHL	1000 M2	ANZAHL	1000 M2	ANZAHL
RB SCHWABEN											
BESTAND AM 31.12.1995	373869	65418	721441	256911	31164	69198	12341	138396	47760	21914	326134
+ ZUGANG DURCH											
ERR. NEUER GEBAEUDE	5101	1057	10663	3758	533	751	153	1502	592	370	5403
BAUM. AN BEST. GEB.	71	109	922	-349	-20	231	61	462	189	68	809
- TOTALABGANG	229	36	397	169	19	32	6	64	28	11	164
BESTAND AM 31.12.1996	378812	66548	732629	260151	31658	70148	12549	140296	48513	22342	332182
DAVON:											
KREISFREIE STAEDTE											
AUGSBURG	33632	9209	128972	17034	1919	4444	700	8888	12154	6590	103050
KAUFBEUREN	7669	1556	19983	4956	552	1012	169	2024	1701	835	13003
KEMPTEN (ALLGAEU)	8498	2248	29048	4406	526	1365	241	2730	2727	1481	21912
MEMMINGEN	7879	1515	18544	5219	606	1231	204	2462	1429	705	10863
LANDKREISE											
AICHACH-FRIEDBERG	29956	4756	45423	22100	2829	5968	1108	11936	1888	818	11387
AUGSBURG	54720	8987	92764	39757	4860	10146	1808	20292	4817	2319	32715
DILLINGEN A.D. DONAU	25230	3615	35162	19938	2383	4099	746	8198	1193	485	7026
DONAU-RIES	34427	5075	49046	25961	3156	6652	1223	13304	1814	696	9781
GUENZBURG	30956	4576	45996	23536	2815	5436	974	10872	1984	787	11588
LINDAU (BODENSEE)	15028	2922	33316	8049	1008	3670	663	7340	3309	1251	17927
NEU-ULM	35419	5977	64977	24665	2911	6723	1189	13446	4031	1877	26866
OBERRALLGAEU	29629	5834	67595	16466	2099	7067	1283	14134	6096	2453	36995
OSTALLGAEU	31131	5103	51422	21382	2719	6566	1192	13132	3183	1191	16908
UNTERALLGAEU	34638	5175	50381	26682	3274	5769	1049	11538	2187	852	12161
BERLIN											
INGESAMT											
BESTAND AM 31.12.1995	276583	120471	1756774	121227	12996	19191	3344	38382	136165	104131	1597165
+ ZUGANG DURCH											
ERR. NEUER GEBAEUDE	3946	1553	20179	2185	244	264	45	528	1497	1265	17466
BAUM. AN BEST. GEB.	13	240	2139	-98	3	47	12	94	64	225	2143
- TOTALABGANG	223	44	646	130	14	42	7	84	51	23	432
BESTAND AM 31.12.1996	280319	122220	1778446	123184	13230	19460	3393	38920	137675	105598	1616342
BRANDENBURG											
INGESAMT											
BESTAND AM 31.12.1995	477330	78535	1084655	325563	31961	67710	10234	135420	84057	36342	623672
+ ZUGANG DURCH											
ERR. NEUER GEBAEUDE	12178	2420	28152	9291	1098	1310	229	2620	1577	1094	16241
BAUM. AN BEST. GEB.	451	176	1426	-63	36	382	72	764	132	68	725
- TOTALABGANG	301	69	1127	133	13	74	11	148	94	45	846
BESTAND AM 31.12.1996	489676	81088	1113583	334658	33082	69330	10524	138660	85688	37483	640265
KREISFREIE STAEDTE ZUSAMMEN											
BESTAND AM 31.12.1995	38625	12472	199175	16107	1629	3980	617	7960	18538	10227	175108
+ ZUGANG DURCH											
ERR. NEUER GEBAEUDE	944	302	3806	631	77	76	14	152	237	211	3023
BAUM. AN BEST. GEB.	34	23	104	-15	2	32	6	64	17	14	55
- TOTALABGANG	54	12	179	21	2	10	1	20	23	9	138
BESTAND AM 31.12.1996	39549	12784	202906	16702	1706	4078	636	8156	18769	10443	178048
DAVON:											
BRANDENBURG AN DER HAVEL	10152	2587	42017	4835	460	842	123	1684	4475	2004	35498
COTTBUS	10814	3629	57344	4803	510	1207	190	2414	4804	2929	50127
FRANKFURT (ODER)	6610	2338	38186	2760	295	677	102	1354	3173	1942	34072
POTSDAM	11973	4230	65359	4304	441	1352	221	2704	6317	3568	58351

1) OHNE WOHNHEIME.

- WOHNGEBAEUDE 1996 NACH GEBAEUDEARTEN -

1) OHNE WOHNHEIME.

3 BESTAND AN WOHNGEBAEUDEN IN DEUTSCHLAND NACH VERWALTUNGSBEZIRKEN

- WOHNGEBAEUDE 1996 NACH GEBAEUDEARTEN -

GEGENSTAND DER NACHWEISUNG	WOHNGEBAEUDE 1)										
	ZUSAMMEN			DAVON							
				MIT 1 WOHNUNG		MIT 2 WOHNUNGEN			MIT 3 ODER MEHR WOHNUNGEN		
	GEBAEUDE	WOHN- FLAECHE	WOHNUNGEN	GEBAEUDE/ WOHNUNGEN	WOHN- FLAECHE	GEBAEUDE	WOHN- FLAECHE	WOHNUNGEN	GEBAEUDE	WOHN- FLAECHE	WOHNUNGEN
	ANZAHL	1000 M2		ANZAHL	1000 M2	ANZAHL	1000 M2		ANZAHL	1000 M2	ANZAHL
LANDKREISE ZUSAMMEN											
BESTAND AM 31.12.1995	1033723	178893	1863033	641917	80412	270134	49383	540268	121672	49097	680848
+ ZUGANG DURCH											
ERR. NEUER GEBAEUDE	7984	1935	22650	4293	603	1811	365	3622	1880	967	14735
BAUM. AN BEST. GEB.	962	555	4848	-819	-27	843	253	1686	938	329	3981
- TOTALABGANG	458	71	968	323	31	77	11	154	58	29	491
BESTAND AM 31.12.1996	1042216	181315	1889639	645072	80957	272711	49991	545422	124433	50367	699145
RB DARMSTADT											
BESTAND AM 31.12.1995	665010	137194	1602107	373505	46263	157913	28308	315826	133592	62623	912776
+ ZUGANG DURCH											
ERR. NEUER GEBAEUDE	4211	1246	16126	1992	275	881	178	1762	1338	793	12372
BAUM. AN BEST. GEB.	494	356	3115	-509	-13	406	135	812	597	234	2812
- TOTALABGANG	413	64	855	287	28	69	10	138	57	27	430
BESTAND AM 31.12.1996	669303	138732	1620497	374701	46497	159131	28611	318262	135471	63624	927534
DAVON:											
KREISFREIE STAEDTE											
DARMSTADT	20766	5298	70474	9226	1113	4108	701	8216	7432	3484	53032
FRANKFURT AM MAIN	66631	21689	320559	23322	2604	9182	1522	18364	34127	17562	278873
OFFENBACH AM MAIN	12415	3938	54790	4468	533	2395	407	4790	5552	2998	45532
WIESBADEN	33909	9800	127484	14812	1827	6194	1074	12388	12903	6899	100284
LANDKREISE											
BERGSTRASSE	58505	10168	105415	34070	4256	17584	3171	35168	6851	2741	36177
DARMSTADT-DIEBURG	62387	10770	111373	37623	4737	17046	3086	34092	7718	2947	39658
GROSS-GERAU	47859	8875	102485	27213	3293	12864	2201	25728	7782	3381	49544
HOCHTAUNUSKREIS	46517	9223	98293	29077	3774	10004	1859	20008	7436	3590	49208
MAIN-KINZIG-KREIS	85404	15582	167507	50752	6296	22783	4160	45566	11869	5126	71189
MAIN-TAUNUS-KREIS	43528	8509	93975	27128	3374	9334	1656	18668	7066	3479	48179
ODENWALDKREIS	24049	3870	37842	15467	1946	6613	1236	13226	1969	688	9149
OFFENBACH	60724	12782	144977	33228	4180	15310	2745	30620	12186	5857	81129
RHEINGAU-TAUNUS-KREIS	40979	7063	72871	25851	3228	9990	1813	19980	5138	2023	27040
WETTERAUKREIS	65630	11163	112452	42464	5335	15724	2980	31448	7442	2848	38540
RB GIESSEN											
BESTAND AM 31.12.1995	243584	40269	408821	159287	20091	61193	11422	122386	23104	8756	127148
+ ZUGANG DURCH											
ERR. NEUER GEBAEUDE	1761	380	4223	968	140	440	89	880	353	151	2375
BAUM. AN BEST. GEB.	299	130	1223	-117	0	213	56	426	203	74	914
- TOTALABGANG	58	11	164	39	4	10	2	20	9	5	105
BESTAND AM 31.12.1996	245590	40770	414168	160103	20228	61836	11565	123672	23651	8978	130393
DAVON:											
LANDKREISE											
GIESSEN	53944	9827	108919	31413	3944	14772	2735	29544	7759	3148	47962
LAHN-DILL-KREIS	64688	10131	102258	42984	5266	16788	3054	33576	4916	1811	25698
LIMBURG-WEILBURG	44024	6938	67292	30060	3751	10600	1986	21200	3364	1201	16032
MARBURG-BIEDENKOPF	52801	9196	93267	33876	4434	13052	2496	26104	5873	2266	33287
VOGELSBERGKREIS	30133	4678	42432	21770	2833	6624	1293	13248	1739	552	7414
RB KASSEL											
BESTAND AM 31.12.1995	286460	49062	517264	172962	21532	78390	14271	156780	35108	13259	187522
+ ZUGANG DURCH											
ERR. NEUER GEBAEUDE	2666	567	6104	1603	225	563	113	1126	500	229	3375
BAUM. AN BEST. GEB.	236	145	1295	-259	-14	248	73	496	247	86	1058
- TOTALABGANG	66	15	209	43	4	9	1	18	14	10	148
BESTAND AM 31.12.1996	289297	49760	524465	174263	21738	79192	14456	158384	35842	13566	191818
DAVON:											
KREISFREIE STADT											
KASSEL	28253	7223	96184	12167	1429	5569	937	11138	10517	4857	72879
LANDKREISE											
FULDA	46815	8483	86354	24273	3125	16193	3092	32386	6349	2267	29695
HERSFELD-ROTENBURG	34277	5311	53130	22677	2793	8810	1598	17620	2790	921	12833
KASSEL	59892	9660	99591	36461	4475	17712	3153	35424	5719	2033	27706
SCHWALM-EDER-KREIS	48100	7619	73290	30998	3967	13641	2533	27282	3461	1118	15010
WALDECK-FRANKENBERG	41788	6787	67028	28256	3626	9507	1776	19014	4025	1385	19758
WERRA-MEISSNER-KREIS	30172	4678	48888	19431	2323	7760	1368	15520	2981	987	13937

1) OHNE WOHNHEIME.

3 BESTAND AN WOHNGBAEUDEN IN DEUTSCHLAND NACH VERWALTUNGSBEZIRKEN
- WOHNGBAEUDE 1996 NACH GEBAEUDEARTEN -

GEGENSTAND DER NACHWEISUNG	WOHNGBAEUDE 1)										
	ZUSAMMEN			DAVON							
				MIT 1 WOHNUNG		MIT 2 WOHNUNGEN			MIT 3 ODER MEHR WOHNUNGEN		
	GEBAEUDE	WOHN- FLAECHE	WOHNUNGEN	GEBAEUDE/ WOHNUNGEN	WOHN- FLAECHE	GEBAEUDE	WOHN- FLAECHE	WOHNUNGEN	GEBAEUDE	WOHN- FLAECHE	WOHNUNGEN
	ANZAHL	1000 M2	ANZAHL	1000 M2	ANZAHL	1000 M2	ANZAHL	1000 M2	ANZAHL	1000 M2	ANZAHL
MECKLENBURG-VORPOMMERN											
INSGESAMT											
BESTAND AM 31.12.1995	299124	53248	763607	196775	19518	39032	5854	78064	63317	27876	488768
+ ZUGANG DURCH											
ERR. NEUER GEBAEUDE	6658	1193	13706	5171	605	789	127	1578	698	461	6957
BAUM. AN BEST. GEB.	474	154	1890	26	17	281	47	562	167	90	1302
- TOTALABGANG	347	80	1214	122	12	68	10	136	157	57	956
BESTAND AM 31.12.1996	305905	54515	778030	201848	20128	40032	6017	80064	64025	28371	496118
KREISFREIE STAEDTE ZUSAMMEN											
BESTAND AM 31.12.1995	44367	16010	269532	15178	1567	4017	602	8034	25172	13842	246320
+ ZUGANG DURCH											
ERR. NEUER GEBAEUDE	1112	254	3124	816	96	114	17	228	182	141	2080
BAUM. AN BEST. GEB.	95	43	554	11	3	47	6	94	37	34	449
- TOTALABGANG	117	28	477	23	3	13	2	26	81	23	428
BESTAND AM 31.12.1996	45457	16279	272733	15982	1663	4165	623	8330	25310	13993	248421
DAVON:											
GREIFSWALD	4741	1610	26927	1689	178	433	67	866	2619	1365	24372
NEUBRANDENBURG	5159	2122	34837	1982	220	367	58	734	2810	1845	32121
ROSTOCK	14608	6091	103684	4435	461	1338	200	2676	8835	5430	96573
SCHWERIN	9448	3251	54118	3041	324	878	138	1756	5529	2789	49321
STRALSUND	6052	1839	29781	2710	268	550	80	1100	2792	1491	25971
WISMAR	5449	1366	23386	2125	212	599	79	1198	2725	1075	20063
LANDKREISE ZUSAMMEN											
BESTAND AM 31.12.1995	254757	37238	494075	181597	17952	35015	5252	70030	38145	14034	242448
+ ZUGANG DURCH											
ERR. NEUER GEBAEUDE	5546	939	10582	4355	509	675	110	1350	516	320	4877
BAUM. AN BEST. GEB.	379	111	1336	15	15	234	40	468	130	56	853
- TOTALABGANG	230	52	737	99	10	55	8	110	76	34	528
BESTAND AM 31.12.1996	260448	38236	505297	185866	18465	35867	5394	71734	38715	14378	247697
DAVON:											
BAD DOBERAN	22673	3301	41152	16233	1696	3458	532	6916	2982	1073	18003
DEMMIN	21629	3032	40999	16065	1523	2453	365	4906	3111	1144	20028
GUESTROW	22230	3407	47117	14924	1448	3120	454	6240	4186	1505	25953
LUDWIGSLUST	28224	4140	51959	19187	1990	5234	824	10468	3803	1326	22304
MECKLENBURG-STRELITZ	16773	2651	35503	11560	1163	2193	334	4386	3020	1154	19557
MUERITZ	14372	2197	30146	10075	992	1946	292	3892	2351	913	16179
NORDVORPOMMERN	27941	3723	48888	21553	2079	3177	460	6354	3211	1185	20981
NORDWESTMECKLENBURG	26986	3681	46322	20267	2020	3527	540	7054	3192	1122	19001
OSTVORPOMMERN	24475	3551	47816	17649	1719	3112	449	6224	3714	1383	23943
PARCHIM	24758	3449	43995	18035	1819	3639	556	7278	3084	1075	18682
RUEGEN	13359	2335	33838	8395	811	1989	285	3978	2975	1240	21465
UECKER-RANDOW	17028	2769	37562	11923	1205	2019	305	4038	3086	1259	21601
NIEDERSACHSEN											
INSGESAMT											
BESTAND AM 31.12.1995	1777600	298847	3241892	1224933	147591	329224	59143	658448	223443	92113	1358511
+ ZUGANG DURCH											
ERR. NEUER GEBAEUDE	21517	4109	40841	15986	2171	3095	627	6190	2436	1311	18665
BAUM. AN BEST. GEB.	1940	812	7229	-767	29	1854	451	3708	853	331	4288
- TOTALABGANG	19	4	37	13	2	4	1	8	2	1	16
BESTAND AM 31.12.1996	1801040	303764	3289928	1240141	149790	334169	60221	668338	226730	93754	1381449
KREISFREIE STAEDTE ZUSAMMEN											
BESTAND AM 31.12.1995	244873	58188	760673	134354	15513	35542	6053	71084	74977	36622	555235
+ ZUGANG DURCH											
ERR. NEUER GEBAEUDE	1335	354	4397	875	114	145	27	290	315	214	3232
BAUM. AN BEST. GEB.	194	65	711	37	12	93	19	186	64	33	488
- TOTALABGANG	1	0	3	1	0	-	-	-	-	0	2
BESTAND AM 31.12.1996	246401	58606	765778	135265	15638	35780	6099	71560	75356	36869	558953
LANDKREISE ZUSAMMEN											
BESTAND AM 31.12.1995	1532727	240660	2481219	1090579	132078	293682	53091	587964	148466	55491	803276
+ ZUGANG DURCH											
ERR. NEUER GEBAEUDE	20182	3755	36444	15111	2058	2950	600	5900	2121	1098	15433
BAUM. AN BEST. GEB.	1746	747	6518	-804	17	1761	432	3522	789	298	3800
- TOTALABGANG	18	4	34	12	2	4	1	8	2	1	14
BESTAND AM 31.12.1996	1554639	245158	2524150	1104876	134152	298389	54123	596778	151374	56885	822496

1) OHNE WOHNHEIME.

3 BESTAND AN WOHNGEBAEUDEN IN DEUTSCHLAND NACH VERWALTUNGSBEZIRKEN

- WOHNGEBAEUDE 1996 NACH GEBAEUDEARTEN -

GEGENSTAND DER NACHWEISUNG	WOHNGEBAEUDE 1)										
	ZUSAMMEN			DAVON							
				MIT 1 WOHNUNG		MIT 2 WOHNUNGEN			MIT 3 ODER MEHR WOHNUNGEN		
	GEBAEUDE	WOHN- FLAECHE	WOHNUNGEN	GEBAEUDE/ WOHNUNGEN	WOHN- FLAECHE	GEBAEUDE	WOHN- FLAECHE	WOHNUNGEN	GEBAEUDE	WOHN- FLAECHE	WOHNUNGEN
	ANZAHL	1000 M2	ANZAHL	1000 M2	ANZAHL	1000 M2	ANZAHL	1000 M2	ANZAHL	1000 M2	ANZAHL
RB BRAUNSCHWEIG											
BESTAND AM 31.12.1995	345916	63527	739060	208352	25183	76560	13408	153120	61004	24936	377588
+ ZUGANG DURCH											
ERR. NEUER GEBAEUDE	3198	631	6533	2399	321	442	90	884	357	220	3250
BAUM. AN BEST. GEB.	363	141	1313	-21	13	208	54	416	176	75	918
- TOTALABGANG	8	2	19	4	1	3	0	6	1	1	9
BESTAND AM 31.12.1996	349469	64297	746887	210726	25516	77207	13551	154414	61536	25229	381747
DAVON:											
KREISFREIE STAEDTE											
BRAUNSCHWEIG	36019	9638	128872	17911	2107	5170	871	10340	12938	6660	100621
SALZGITTER	20262	3962	51666	12058	1370	2816	493	5632	5388	2099	33976
WOLFSBURG	20105	4476	56359	12071	1463	3153	552	6306	4881	2461	37982
LANDKREISE											
GIFHORN	42330	6546	62151	31299	3959	8321	1580	16642	2710	1007	14210
GOETTINGEN	50398	9617	114235	28378	3509	12202	2158	24404	9818	3950	61453
GOSLAR	35558	6393	79199	18687	2144	9358	1559	18716	7513	2690	41796
HELMSTEDT	25016	3974	43759	16620	1930	4917	856	9834	3479	1188	17305
NORTHEIM	36377	6092	63514	21592	2740	10425	1862	20850	4360	1490	21072
OSTERODE AM HARZ	21631	3516	40104	11534	1374	6886	1148	13772	3211	993	14798
PEINE	32868	5185	54096	21624	2617	7936	1401	15872	3308	1168	16600
WOLFENBUETTEL	28905	4898	52932	18952	2304	6023	1071	12046	3930	1523	21934
RB HANNOVER											
BESTAND AM 31.12.1995	426978	83198	946339	258625	31845	92971	16593	185942	75382	34760	501772
+ ZUGANG DURCH											
ERR. NEUER GEBAEUDE	4029	871	9386	2871	384	523	104	1046	635	384	5469
BAUM. AN BEST. GEB.	387	143	1349	-61	7	274	68	548	174	68	862
- TOTALABGANG	2	0	3	1	0	1	0	2	-	-	-
BESTAND AM 31.12.1996	431392	84212	957071	261434	32235	93767	16764	187534	76191	35212	508103
DAVON:											
KREISFREIE STADT											
HANNOVER	60213	20074	273931	26190	3076	7152	1231	14304	26871	15767	233437
LANDKREISE											
DIEPHOLZ	54313	8285	76799	41389	5271	9604	1847	19208	3320	1166	16202
HAMELN-PYRMONT	36835	6548	73524	20300	2439	10217	1767	20434	6318	2342	32790
HANNOVER	128423	23393	256094	81189	10009	27833	4985	55666	19401	8398	119239
HILDESHEIM	62977	11370	127084	37658	4622	15056	2638	30112	10263	4110	59314
HOLZMINDEN	20663	3336	35599	11755	1430	6233	1084	12466	2675	823	11378
NIEENBURG (WESER)	30499	4710	45584	22207	2793	5885	1091	11770	2407	826	11607
SCHAUMBURG	37469	6496	68456	20746	2595	11787	2121	23574	4936	1781	24136
RB LUENEBURG											
BESTAND AM 31.12.1995	420688	63228	648474	316312	37446	69327	12594	138654	35049	13188	193508
+ ZUGANG DURCH											
ERR. NEUER GEBAEUDE	6656	1182	11489	5017	667	1019	208	2038	620	307	4434
BAUM. AN BEST. GEB.	779	291	2708	-176	19	621	147	1242	334	125	1642
- TOTALABGANG	7	1	13	6	1	-	-	-	1	1	7
BESTAND AM 31.12.1996	428118	64699	662661	321149	38131	70967	12949	141934	36002	13619	199578
DAVON:											
LANDKREISE											
CELLE	47197	7066	74769	34384	3999	8305	1460	16610	4508	1606	23775
CUXHAVEN	55169	7986	84663	43223	4902	7551	1346	15102	4395	1738	26338
HARBURG	60119	9056	90989	46461	5529	9107	1690	18214	4551	1836	26314
LUECHOW-DANNENBERG	16098	2294	22522	12572	1484	2527	468	5054	999	342	4896
LUENEBURG	35909	5919	65697	25135	2942	6380	1142	12760	4394	1835	27802
OSTERHOLZ	28702	4080	39838	22394	2657	4723	840	9446	1585	583	7998
ROTENBURG (WUEMME)	42164	6279	58323	32989	4147	6900	1334	13800	2275	799	11534
SOLTAU-FALLINGBOSTEL	34932	5414	56506	24042	2879	7288	1306	14576	3602	1229	17888
STADE	48735	7266	76438	37853	4380	6714	1202	13428	4168	1683	25157
UELZEN	25671	4074	42282	17544	2140	5294	969	10588	2833	966	14150
VERDEN	33422	5265	50634	24552	3071	6178	1192	12356	2692	1002	13726

1) OHNE WOHNHEIME.

3 BESTAND AN WOHNGEBAEUDEN IN DEUTSCHLAND NACH VERWALTUNGSBEZIRKEN

- WOHNGEBAEUDE 1996 NACH GEBAEUDEARTEN -

GEGENSTAND DER NACHWEISUNG	WOHNGEBAEUDE 1)										
	ZUSAMMEN			DAVON							
				MIT 1 WOHNUNG		MIT 2 WOHNUNGEN			MIT 3 ODER MEHR WOHNUNGEN		
	GEBAEUDE	WOHN- FLAECHE	WOHNUNGEN	GEBAEUDE/ WOHNUNGEN	WOHN- FLAECHE	GEBAEUDE	WOHN- FLAECHE	WOHNUNGEN	GEBAEUDE	WOHN- FLAECHE	WOHNUNGEN
	ANZAHL	1000 M2	ANZAHL	1000 M2	ANZAHL	1000 M2	ANZAHL	1000 M2	ANZAHL	1000 M2	ANZAHL
RB WESER-EMS											
BESTAND AM 31.12.1995	584018	88895	908019	441644	53118	90366	16548	180732	52008	19229	285643
+ ZUGANG DURCH											
ERR. NEUER GEBAEUDE	7634	1425	13433	5699	799	1111	226	2222	824	400	5512
BAUM. AN BEST. GEB.	411	237	1859	-509	-9	751	182	1502	169	64	866
- TOTALABGANG	2	0	2	2	0	-	-	-	-	-	-
BESTAND AM 31.12.1996	592061	90556	923309	446832	53907	92228	16956	184456	53001	19693	292021
DAVON:											
KREISFREIE STAEDTE											
DELMEHORST	18349	2911	34238	12950	1427	3090	524	6180	2309	961	15108
EMDEN	12542	1857	22774	9517	970	1142	176	2284	1883	711	10973
OLDENBURG (OLDENBURG)	35860	6186	75620	23806	2723	5582	936	11164	6472	2527	40650
OSNABRUECK	27795	6180	78349	12594	1540	6044	1051	12088	9157	3589	53667
WILHELMSHAVEN	15256	3323	43969	8168	964	1631	263	3262	5457	2096	32539
LANDKREISE											
AMMERLAND	30206	4263	40752	24427	2946	4256	784	8512	1523	532	7813
AURICH	58390	7313	74909	50170	5467	5799	996	11598	2421	850	13141
CLOPPENBURG	32920	5112	42315	26804	3657	4822	998	9644	1294	457	5867
EMSLAND	71629	10869	96544	57316	7414	10824	2147	21648	3489	1308	17580
FRIESLAND	31349	4170	43546	24940	2787	4368	728	8736	2041	655	9870
GRAFSCHAFT BENTHEIM	33442	4763	44826	27199	3303	4762	892	9524	1481	568	8103
LEER	46801	5842	59275	39934	4390	5035	851	10070	1832	601	9271
OLDENBURG (OLDENBURG)	32097	4708	42827	25436	3196	5222	999	10444	1439	513	6947
OSNABRUECK	73395	12533	120138	46331	6124	19929	3802	39858	7135	2608	33949
VECHTA	28152	4629	38155	22649	3230	4149	864	8298	1354	535	7208
WESERMARSCH	26301	3602	39795	20523	2250	3317	564	6634	2461	788	12638
WITTMUND	17577	2295	25277	14068	1518	2256	380	4512	1253	397	6697
NORDRHEIN-WESTFALEN											
INSGESAMT											
BESTAND AM 31.12.1995	3242050	627336	7598092	1831124	217639	679346	115218	1358692	731580	294479	4408276
+ ZUGANG DURCH											
ERR. NEUER GEBAEUDE	33369	7581	83874	21941	2889	4913	972	9826	6515	3721	52107
BAUM. AN BEST. GEB.	682	806	7792	-2329	-193	1996	511	3992	1015	488	6129
- TOTALABGANG	1217	206	2433	729	87	262	43	524	226	76	1180
BESTAND AM 31.12.1996	3275190	635556	7687738	1850282	220273	686003	116660	1372006	738905	298624	4465450
KREISFREIE STAEDTE ZUSAMMEN											
BESTAND AM 31.12.1995	1062198	260327	3562106	449895	51332	188896	30856	377792	423407	178138	2734419
+ ZUGANG DURCH											
ERR. NEUER GEBAEUDE	6061	1900	23834	3372	432	673	138	1346	2016	1330	19116
BAUM. AN BEST. GEB.	128	237	2683	-309	-12	172	53	344	265	196	2648
- TOTALABGANG	518	95	1272	259	29	108	18	216	151	48	797
BESTAND AM 31.12.1996	1068045	262394	3587614	452848	51738	189643	31030	379286	425554	179626	2755480
LANDKREISE ZUSAMMEN											
BESTAND AM 31.12.1995	2179852	367010	4035986	1381229	166307	490450	84362	980900	308173	116341	1673857
+ ZUGANG DURCH											
ERR. NEUER GEBAEUDE	27308	5682	60040	18569	2457	4240	834	8480	4499	2390	32991
BAUM. AN BEST. GEB.	554	569	5109	-2020	-181	1824	458	3648	750	292	3481
- TOTALABGANG	699	111	1161	470	58	154	25	308	75	28	383
BESTAND AM 31.12.1996	2207145	373162	4100124	1397434	168535	496360	85629	992720	313351	118998	1709970
RB DUESSELDORF											
BESTAND AM 31.12.1995	869431	184926	2383212	457748	52677	154456	25338	308912	257227	106911	1616552
+ ZUGANG DURCH											
ERR. NEUER GEBAEUDE	7259	1822	21095	4967	625	725	145	1450	1567	1053	14678
BAUM. AN BEST. GEB.	120	151	1540	-272	-12	246	60	492	146	103	1320
- TOTALABGANG	335	55	720	192	20	65	10	130	78	25	398
BESTAND AM 31.12.1996	876490	186845	2405142	462266	53271	155362	25532	310724	258862	108042	1632152
DAVON:											
KREISFREIE STAEDTE											
DUESSELDORF	64247	21364	303757	21535	2554	9141	1521	18282	33571	17288	263940
DUISBURG	73914	17250	247748	29846	3055	11933	1801	23866	32135	12393	194036
ESSEN	82605	21737	306280	28839	3162	13496	2219	26992	40270	16356	250449
KREFELD	40470	8753	113471	21406	2494	6459	1095	12918	12605	5164	79147
MOENCHENGLADBACH	49297	9370	119299	26592	2983	9608	1519	19216	13097	4868	73491
MUELHEIM A.D. RUHR	27536	6547	85830	10673	1270	5902	1020	11804	10961	4257	63353
OBERRHAUSEN	33412	7230	99951	12749	1322	6886	1087	13772	13777	4822	73430
REMSCHIED	18693	4230	56210	7964	923	4196	689	8392	6533	2618	39854
SOLLINGEN	27792	5520	74544	12254	1331	5871	923	11742	9667	3266	50548
WUPPERTAL	48713	13149	181172	18533	2169	8441	1420	16882	21739	9561	145757

1) OHNE WOHNHEIME.

3 BESTAND AN WOHNGBEAUDEN IN DEUTSCHLAND NACH VERWALTUNGSBEZIRKEN

- WOHNGBAEUDE 1996 NACH GEBAEUDEARTEN -

GEGENSTAND DER NACHWEISUNG	WOHNGBAEUDE 1)										
	ZUSAMMEN			DAVON							
				MIT 1 WOHNUNG		MIT 2 WOHNUNGEN			MIT 3 ODER MEHR WOHNUNGEN		
	GEBAEUDE	WOHN- FLAECH	WOHNUNGEN	GEBAEUDE/ WOHNUNGEN	WOHN- FLAECH	GEBAEUDE	WOHN- FLAECH	WOHNUNGEN	GEBAEUDE	WOHN- FLAECH	WOHNUNGEN
	ANZAHL	1000 M2	ANZAHL	1000 M2	ANZAHL	1000 M2	ANZAHL	1000 M2	ANZAHL	1000 M2	ANZAHL
LANDKREISE											
KLEVE	73299	10662	108821	55395	6586	11658	1981	23316	6246	2095	30110
METTMANN	84505	18267	221848	47773	5762	16339	2720	32678	20393	9785	141397
NEUSS	89816	16218	184605	58659	6985	16317	2736	32634	14840	6497	93312
VIERSEN	70387	10673	119486	49885	5660	12455	1973	24910	8047	3040	44691
WESEL	91804	15874	182120	60163	7015	16660	2828	33320	14981	6031	88637
RB KOELN											
BESTAND AM 31.12.1995	825853	150847	1799505	529229	61465	144740	24394	289480	151884	64988	980796
+ ZUGANG DURCH											
ERR. NEUER GEBAEUDE	9166	2110	23644	6014	799	1318	264	2636	1834	1047	14994
BAUM. AN BEST. GEB.	163	163	1654	-349	-14	277	68	554	235	110	1449
- TOTALABGANG	290	47	562	207	24	47	7	94	36	15	261
BESTAND AM 31.12.1996	835173	153110	1824629	534937	62248	146298	24720	292596	153938	66142	997096
DAVON:											
KREISFREIE STAEDTE											
AACHEN	35951	8727	119975	17656	2098	5594	957	11188	12701	5672	91131
BONN	49839	11226	144692	25460	3093	8040	1356	16080	16399	6778	103152
KOELN	120516	33916	477853	53847	6184	16217	2703	32434	50452	25028	391572
LEVERKUSEN	25962	5723	72990	13700	1568	4551	736	9102	7711	3419	50188
LANDKREISE											
AACHEN	68616	10655	125072	43734	4814	14609	2332	29218	10273	3509	52120
DUEREN	63660	9607	103000	47042	5495	9845	1641	19690	6773	2472	36268
ERFTKREIS	100197	16027	177532	72842	8334	15477	2556	30954	11878	5137	73736
EUSKIRCHEN	48971	6820	69276	38079	4349	7615	1332	15230	3277	1138	15967
HEINSBERG	65411	8949	91675	51806	5903	9561	1582	19122	4044	1464	20747
OBBERGISCHE KREIS	61235	9834	107574	37067	4381	17085	2928	34170	7083	2525	36337
RHEINISCH- BERGISCHE KREIS	61368	10539	114623	39104	4738	13588	2354	27176	8676	3447	48343
RHEIN-SIEG-KREIS	133447	21086	220367	94600	11291	24116	4243	48232	14731	5553	77535
RB MUENSTER											
BESTAND AM 31.12.1995	484835	88631	1010843	289783	35748	102665	17898	205330	92387	34986	515730
+ ZUGANG DURCH											
ERR. NEUER GEBAEUDE	6151	1246	13019	4195	553	972	188	1944	984	505	6880
BAUM. AN BEST. GEB.	142	173	1651	-877	-96	818	193	1636	201	76	892
- TOTALABGANG	222	41	432	134	18	47	8	94	41	15	204
BESTAND AM 31.12.1996	490906	90009	1025081	292967	36186	104408	18271	208816	93531	35552	523298
DAVON:											
KREISFREIE STAEDTE											
BOTTROP	20451	3911	51512	8336	890	6054	939	12108	6061	2082	31068
GELSENKIRCHEN	34112	9413	137120	9624	1034	5528	861	11056	18960	7518	116440
MUENSTER	43278	9952	123748	23382	2993	6732	1215	13464	13164	5743	86902
LANDKREISE											
BORKEN	78409	12201	116874	57200	7343	15553	2844	31106	5656	2014	28568
COESFELD	44884	7236	70189	30819	3995	10193	1849	20386	3872	1392	18984
RECKLINGHAUSEN	115628	22360	278973	58370	6435	25683	4279	51366	31575	11645	169237
STEINFURT	95097	15094	147023	66247	8488	21381	3881	42762	7469	2725	38014
WARENDORF	59047	9843	99642	38989	5007	13284	2402	26568	6774	2433	34085
RB DETMOLD											
BESTAND AM 31.12.1995	411290	71800	785426	235283	29544	114325	19809	228650	61682	22448	321493
+ ZUGANG DURCH											
ERR. NEUER GEBAEUDE	5350	1111	11514	3534	482	910	179	1820	906	450	6160
BAUM. AN BEST. GEB.	99	113	1055	-352	-36	296	83	592	155	67	815
- TOTALABGANG	130	20	196	88	11	34	6	68	8	3	40
BESTAND AM 31.12.1996	416609	73004	797799	238377	29978	115497	20065	230994	62735	22962	328428
DAVON:											
KREISFREIE STADT											
BIELEFELD	53042	11181	144261	23633	2822	12886	2096	25772	16523	6262	94856
LANDKREISE											
GUETERSLOH	70273	12182	125695	42391	5507	18196	3252	36392	9686	3424	46912
HERFORD	54678	9230	101773	28353	3472	19292	3280	38584	7033	2478	34836
HOEXTER	35346	5778	56360	23125	3007	9072	1663	18144	3149	1108	15091
LIPPE	78214	13071	145888	42455	5131	24435	4072	48870	11324	3868	54563
MINDEN-LUEBBECKE	68724	11319	116291	44096	5559	17802	3133	35604	6826	2627	36591
PADERBORN	56332	10244	107531	34324	4480	13814	2569	27628	8194	3195	45579

1) OHNE WOHNHEIME.

3 BESTAND AN WOHNGEBAEUDEN IN DEUTSCHLAND NACH VERWALTUNGSBEZIRKEN
- WOHNGEBAEUDE 1996 NACH GEBAEUDEARTEN -

GEGENSTAND DER NACHWEISUNG	WOHNGEBAEUDE 1)										
	ZUSAMMEN			DAVON							
				MIT 1 WOHNUNG		MIT 2 WOHNUNGEN			MIT 3 ODER MEHR WOHNUNGEN		
	GEBAEUDE	WOHN- FLAECHE	WOHNUNGEN	GEBAEUDE/ WOHNUNGEN	WOHN- FLAECHE	GEBAEUDE	WOHN- FLAECHE	WOHNUNGEN	GEBAEUDE	WOHN- FLAECHE	WOHNUNGEN
	ANZAHL	1000 M2	ANZAHL	1000 M2	ANZAHL	1000 M2	ANZAHL	1000 M2	ANZAHL	1000 M2	ANZAHL
RB ARNSBERG											
BESTAND AM 31.12.1995	650641	131132	1619106	319081	38206	163160	27780	326320	168400	65146	973705
+ ZUGANG DURCH											
ERR. NEUER GEBAEUDE	5443	1291	14602	3231	431	988	196	1976	1224	665	9395
BAUM. AN BEST. GEB.	158	206	1892	-479	-34	359	107	718	278	132	1653
- TOTALABGANG	240	43	523	108	13	69	11	138	63	18	277
BESTAND AM 31.12.1996	656012	132587	1635087	321735	38590	164438	28072	328876	169839	65925	984476
DAVON:											
KREISFREIE STAEDTE											
BOCHUM	52710	13297	184080	18232	2086	10388	1694	20776	24090	9517	145072
DORTMUND	82826	20742	287779	32975	3702	14974	2448	29948	34877	14593	224856
HAGEN	27161	7327	98956	9851	1189	5275	895	10550	12035	5242	78555
HAMM	33295	6091	75489	18601	2053	7211	1174	14422	7483	2864	42466
HERNE	22223	5738	80897	7160	763	4260	662	8520	10803	4313	65217
LANDKREISE											
ENNEPE-RUHR-KREIS	56036	12283	156287	22851	2745	14851	2510	29702	18334	7029	103734
HOCHSAUERLAND-KREIS	61704	10519	109848	35440	4511	18465	3323	36930	7799	2685	37478
MAERKISCHER KREIS	80908	15583	189066	37934	4582	23645	3976	47290	19329	7026	103842
OLPE	29837	4972	49719	16884	2177	10123	1869	20246	2830	926	12589
SIEGEN-WITTGENSTEIN	66532	10915	118253	38694	4762	20615	3548	41230	7223	2605	38329
SOEST	64547	10948	114587	39755	5064	16343	2925	32686	8449	2960	42146
UNNA	78233	14172	170126	43358	4958	18288	3048	36576	16587	6166	90192
RHEINLAND-PFALZ											
INSGESAMT											
BESTAND AM 31.12.1995	986747	159129	1665261	683288	82027	199549	35713	399098	103910	41390	582875
+ ZUGANG DURCH											
ERR. NEUER GEBAEUDE	9754	2229	22943	5752	842	2100	440	4200	1902	947	12991
BAUM. AN BEST. GEB.	616	350	2975	-575	5	747	181	1494	444	164	2056
- TOTALABGANG	275	42	650	177	19	43	8	86	55	15	387
BESTAND AM 31.12.1996	996927	161750	1691422	688290	82855	202354	36327	404708	106283	42570	598424
KREISFREIE STAEDTE ZUSAMMEN											
BESTAND AM 31.12.1995	177950	38532	477150	95220	11258	36479	6273	72958	46251	21001	308972
+ ZUGANG DURCH											
ERR. NEUER GEBAEUDE	1161	386	4696	534	77	221	47	442	406	261	3720
BAUM. AN BEST. GEB.	60	52	471	-91	1	86	23	172	65	27	390
- TOTALABGANG	87	16	370	36	4	11	2	22	40	11	312
BESTAND AM 31.12.1996	179169	39037	482840	95629	11333	36776	6342	73552	46764	21363	313659
LANDKREISE ZUSAMMEN											
BESTAND AM 31.12.1995	808797	120597	1188111	588068	70769	163070	29440	326140	57659	20389	273903
+ ZUGANG DURCH											
ERR. NEUER GEBAEUDE	8593	1843	18247	5218	765	1879	393	3758	1496	686	9271
BAUM. AN BEST. GEB.	556	298	2504	-484	4	661	159	1322	379	137	1666
- TOTALABGANG	188	26	280	141	15	32	6	64	15	5	75
BESTAND AM 31.12.1996	817758	122713	1208582	592661	71522	165578	29986	331156	59519	21207	284765
RB KOBLENZ											
BESTAND AM 31.12.1995	385068	59448	605441	268434	32222	79470	14155	158940	37164	13073	178067
+ ZUGANG DURCH											
ERR. NEUER GEBAEUDE	4342	932	9195	2633	382	904	187	1808	805	363	4754
BAUM. AN BEST. GEB.	212	122	1030	-191	5	255	60	510	148	57	711
- TOTALABGANG	79	12	124	54	6	15	3	30	10	3	40
BESTAND AM 31.12.1996	389543	60490	615542	270822	32602	80614	14400	161228	38107	13489	183492
DAVON:											
KREISFREIE STADT											
KOBLENZ	18629	4396	53113	8249	1005	3960	694	7920	6420	2698	36944
LANDKREISE											
AHRWEILER	33921	5121	52666	24527	2870	6078	1072	12156	3316	1179	15983
ALTENKIRCHEN (WESTERWALD)	37209	5277	52691	26199	3082	8877	1541	17754	2133	655	8738
BAD KREUZNACH	41124	6379	65560	30008	3608	7444	1346	14888	3672	1425	20664
BIRKENFELD	25319	3783	38552	17686	2117	5450	959	10900	2183	707	9966
COCHEM-ZELL	20088	2808	26583	15546	1858	3455	637	6910	1087	313	4127
MAYEN-KOBLENZ	52942	8154	84412	35418	4174	11628	2026	23256	5896	1955	25738
NEUWIED	45974	7010	72372	31855	3785	9625	1688	19250	4494	1537	21267
RHEIN-HUNS RUECK-KREIS	27793	4291	40796	19977	2493	5608	1040	11216	2208	758	9603
RHEIN-LAHN-KREIS	32686	5244	53219	21479	2649	7475	1363	14950	3732	1232	16790
WESTERWALDKREIS	53858	8027	75578	39878	4961	11014	2035	22028	2966	1031	13672

1) OHNE WOHNHEIME.

3 BESTAND AN WOHNGEBAEUDEN IN DEUTSCHLAND NACH VERWALTUNGSBEZIRKEN
- WOHNGEBAEUDE 1996 NACH GEBAEUDEARTEN -

GEGENSTAND DER NACHWEISUNG	WOHNGEBAEUDE 1)										
	ZUSAMMEN			DAVON							
				MIT 1 WOHNUNG		MIT 2 WOHNUNGEN			MIT 3 ODER MEHR WOHNUNGEN		
	GEBAEUDE	WOHN- FLAECH	WOHNUNGEN	GEBAEUDE/ WOHNUNGEN	WOHN- FLAECH	GEBAEUDE	WOHN- FLAECH	WOHNUNGEN	GEBAEUDE	WOHN- FLAECH	WOHNUNGEN
	ANZAHL	1000 M2	ANZAHL	1000 M2	ANZAHL	1000 M2	ANZAHL	1000 M2	ANZAHL	1000 M2	ANZAHL
RB TRIER											
BESTAND AM 31.12.1995	137921	20542	207461	101464	12009	25226	4537	50452	11231	3996	55545
+ ZUGANG DURCH											
ERR. NEUER GEBAEUDE	1462	289	2737	946	140	319	65	638	197	84	1153
BAUM. AN BEST. GEB.	138	52	494	-56	3	130	28	260	64	22	230
- TOTALABGANG	17	2	21	14	1	2	1	4	1	0	3
BESTAND AM 31.12.1996	139504	20880	210671	102340	12150	25673	4629	51346	11491	4102	56985
DAVON:											
KREISFREIE STADT											
TRIER	18070	3844	48191	8567	1004	3967	676	7934	5536	2163	31690
LANDKREISE											
BERNKASTEL-WITTLICH	34394	4856	46751	26272	3127	6253	1126	12506	1869	604	7973
BITBURG-PRUEM	29553	4070	38497	23475	2763	4697	870	9394	1381	437	5628
DAUN	20195	2718	26421	16158	1859	3218	579	6436	819	280	3827
TRIER-SAARBURG	37292	5393	50811	27868	3397	7538	1378	15076	1886	617	7867
RB RHEINHESSEN-PFALZ											
BESTAND AM 31.12.1995	463758	79139	852359	313390	37796	94853	17021	189706	55515	24322	349263
+ ZUGANG DURCH											
ERR. NEUER GEBAEUDE	3950	1008	11011	2173	320	877	188	1754	900	500	7084
BAUM. AN BEST. GEB.	266	176	1451	-328	-2	362	93	724	232	85	1055
- TOTALABGANG	179	28	505	109	12	26	5	52	44	12	344
BESTAND AM 31.12.1996	467880	80380	865209	315128	38102	96067	17298	192134	56685	24979	357947
DAVON:											
KREISFREIE STAEDTE											
FRANKENTHAL (PFALZ)	7926	1835	21912	4831	576	1379	243	2758	1716	1015	14323
KAISERSLAUTERN	17710	3943	50873	8414	1031	4082	692	8164	5214	2220	34295
LANDAU IN DER PFALZ	8860	1661	18169	5799	689	1469	268	2938	1592	704	9432
LUDWIGSHAFEN AM RHEIN	25052	5944	76737	13522	1536	4507	754	9014	7023	3654	54201
MAINZ	27252	6916	91908	14339	1740	5127	892	10254	7786	4284	67315
NEUSTADT A.D. WEINSTRASSE	12171	2243	24594	7477	917	2580	465	5160	2114	861	11957
PIRMASENS	9823	1901	23264	4573	536	2517	427	5034	2733	938	13657
SPEYER	8853	1853	21747	5038	572	1671	294	3342	2144	987	13367
WORMS	16413	3011	35971	10083	1151	3192	542	6384	3138	1318	19504
ZWEIBRUECKEN	8410	1492	16361	4737	575	2325	396	4650	1348	522	6974
LANDKREISE											
ALZEY-WORMS	33863	4944	46673	26744	3244	5447	1028	10894	1672	672	9035
BAD DUERKHEIM	37049	5592	55415	27366	3283	7040	1276	14080	2643	1033	13969
DONNERSBERGKREIS	21458	3139	30335	16444	1972	3766	701	7532	1248	486	6359
GERMERSHEIM	29343	4836	47362	21407	2702	5697	1080	11394	2239	1054	14561
KAISERSLAUTERN	31404	4887	47473	20446	2517	8612	1585	17224	2346	785	9803
KUSEL	23504	3351	32111	16994	2042	5589	1013	11178	921	297	3939
SUEDLICHE WEINSTRASSE	30589	4467	42625	23731	2869	5234	956	10468	1624	642	8426
LUDWIGSHAFEN	39466	6186	61067	28290	3447	8195	1490	16390	2981	1249	16387
MAINZ-BINGEN	48035	7718	78001	33426	4062	9819	1805	19638	4790	1851	24937
PIRMASENS	30699	4463	42611	21467	2641	7819	1393	15638	1413	429	5506
SAARLAND											
INSGESAMT											
BESTAND AM 31.12.1995	277111	44255	462449	175130	21381	76212	13372	152424	25769	9501	134895
+ ZUGANG DURCH											
ERR. NEUER GEBAEUDE	2275	510	5201	1397	207	457	95	914	421	208	2890
BAUM. AN BEST. GEB.	81	111	988	-388	-28	301	80	602	168	60	754
- TOTALABGANG	72	12	134	56	7	10	2	20	6	3	58
BESTAND AM 31.12.1996	279395	44864	468484	176083	21553	76960	13546	153920	26352	9765	138481
DAVON:											
STADTVERBAND											
SAARBRUECKEN	78517	14379	168257	40854	4802	23204	3963	46408	14459	5615	80995
LANDKREISE											
MERZIG-WADERN	31286	4519	40770	24138	3057	6107	1127	12214	1041	335	4418
NEUNKIRCHEN	39153	6132	65799	22684	2669	12762	2195	25524	3707	1269	17591
SAARLOUIS	59232	8976	86991	40359	5050	15509	2786	31018	3364	1141	15614
SAAR-PFALZ-KREIS	43302	6694	68063	28650	3533	11879	2078	23758	2773	1083	15655
SANKT WENDEL	27905	4164	38604	19398	2442	7499	1399	14998	1008	323	4208

1) OHNE WOHNHEIME.

3 BESTAND AN WOHNGEBAEUDEN IN DEUTSCHLAND NACH VERWALTUNGSBEZIRKEN
- WOHNGEBAEUDE 1996 NACH GEBAEUDEARTEN -

GEGENSTAND DER NACHWEISUNG	WOHNGEBAEUDE 1)										
	ZUSAMMEN			DAVON							
				MIT 1 WOHNUNG		MIT 2 WOHNUNGEN			MIT 3 ODER MEHR WOHNUNGEN		
	GEBAEUDE	WOHN- FLAECHE	WOHNUNGEN	GEBAEUDE/ WOHNUNGEN	WOHN- FLAECHE	GEBAEUDE	WOHN- FLAECHE	WOHNUNGEN	GEBAEUDE	WOHN- FLAECHE	WOHNUNGEN
	ANZAHL	1000 M2		ANZAHL	1000 M2	ANZAHL	1000 M2		ANZAHL	1000 M2	ANZAHL
SACHSEN											
INSGESAMT											
BESTAND AM 31.12.1995	693921	143083	2138329	343302	32885	144122	20415	288244	206497	89783	1506783
+ ZUGANG DURCH											
ERR. NEUER GEBAEUDE	12396	3058	39546	7723	920	2439	409	4878	2234	1729	26945
BAUM. AN BEST. GEB.	483	345	4270	-144	19	368	75	736	259	252	3678
- TOTALABGANG	695	134	2166	253	23	150	21	300	292	89	1613
BESTAND AM 31.12.1996	706108	146353	2179986	350630	33800	146780	20878	293560	208698	91675	1535796
STADTKREISE ZUSAMMEN											
BESTAND AM 31.12.1995	130196	50205	807124	40685	3912	11848	1770	23696	77663	44522	742743
+ ZUGANG DURCH											
ERR. NEUER GEBAEUDE	1813	977	14995	632	77	254	45	508	927	854	13855
BAUM. AN BEST. GEB.	41	117	1593	-32	2	39	7	78	34	109	1547
- TOTALABGANG	289	67	1229	72	6	39	5	78	178	56	1079
BESTAND AM 31.12.1996	131761	51232	822483	41213	3986	12102	1817	24204	78446	45429	757066
LANDKREISE ZUSAMMEN											
BESTAND AM 31.12.1995	563725	92879	1331205	302617	28973	132274	18645	264548	128834	45261	764040
+ ZUGANG DURCH											
ERR. NEUER GEBAEUDE	10583	2081	24551	7091	842	2185	364	4370	1307	875	13090
BAUM. AN BEST. GEB.	442	228	2677	-112	17	329	68	658	225	143	2131
- TOTALABGANG	406	66	937	181	17	111	16	222	114	33	534
BESTAND AM 31.12.1996	574347	95121	1357503	309417	29815	134678	19062	269356	130252	46246	778730
RB CHEMNITZ											
BESTAND AM 31.12.1995	267859	52418	802342	117641	10977	65983	9082	131966	84235	32359	552735
+ ZUGANG DURCH											
ERR. NEUER GEBAEUDE	4588	1019	12856	2775	326	1096	179	2192	717	514	7889
BAUM. AN BEST. GEB.	193	150	1821	-75	6	153	33	306	115	111	1590
- TOTALABGANG	297	56	886	99	9	75	10	150	123	36	637
BESTAND AM 31.12.1996	272345	53531	816136	120243	11301	67158	9284	134316	84944	32947	561577
DAVON:											
STADTKREISE											
CHEMNITZ	22661	8618	145208	7035	664	2278	325	4556	13348	7629	133617
PLAUEN	8308	2417	40114	3085	290	933	132	1866	4290	1995	35163
ZWICKAU	11919	3526	57336	3918	368	1733	246	3466	6268	2912	49952
LANDKREISE											
ANNABERG	15819	2773	40962	5919	548	5111	693	10222	4789	1532	24821
CHEMNITZER LAND	27623	4919	73150	12405	1170	7140	976	14280	8078	2773	46465
FREIBERG	26148	4617	67902	13397	1276	5921	839	11842	6830	2501	42663
VOGTLANDKREIS	45211	7040	101025	23024	2134	12006	1658	24012	10181	3249	53989
MITTLERER ERZGEBIRGSKREIS	18523	2893	41919	8712	813	5600	766	11200	4211	1314	22007
MITTWEIDA	29302	4563	65488	15779	1468	7033	977	14066	6490	2118	35643
STOLLBERG	17479	2981	45057	7158	667	5113	688	10226	5208	1627	27673
AUE-SCHWARZENBERG	22240	4471	68558	8055	759	6449	890	12898	7736	2822	47605
ZWICKAUER LAND	27112	4713	69417	11756	1144	7841	1094	15682	7515	2476	41979
RB DRESDEN											
BESTAND AM 31.12.1995	267843	54315	799539	141109	13630	54177	7835	108354	72557	32850	550076
+ ZUGANG DURCH											
ERR. NEUER GEBAEUDE	4610	1160	14867	2959	361	841	145	1682	810	654	10226
BAUM. AN BEST. GEB.	162	102	1242	-73	4	154	30	308	81	68	1007
- TOTALABGANG	201	39	643	75	7	40	6	80	86	26	488
BESTAND AM 31.12.1996	272415	55538	815009	143921	13989	55132	8004	110264	73362	33546	560824
DAVON:											
STADTKREISE											
DRESDEN	40404	15445	248164	12731	1231	4424	691	8848	23249	13522	226585
GOERLITZ	6618	2430	36534	2117	215	534	86	1068	3967	2128	33349
HOYERSWERDA	4434	1675	27624	1676	173	422	65	844	2336	1436	25104
LANDKREISE											
BAUTZEN	31434	5010	67935	19003	1876	7127	1020	14254	5304	2114	34678
MEISSEN-RADEBEUL	29188	5128	73034	15135	1465	6612	967	13224	7441	2696	44675
NIEDERSCHLESISCHER											
OBERLAUSITZKREIS	22778	3429	45554	16024	1571	3889	581	7778	2865	1277	21752
RIESA-GROSSENHAIN	21937	3860	54967	12998	1278	4403	646	8806	4536	1936	33163
LOEBAU-ZITTAU	33019	5237	72588	18256	1747	7949	1133	15898	6814	2356	38434
SAECHSISCHE SCHWEIZ	27300	4899	72068	14119	1343	6277	889	12554	6904	2667	45395
WEISSERITZKREIS	21367	3489	50514	11266	1074	4967	690	9934	5134	1724	29314
WESTLAUSITZ-DRESDNER LAND	33936	4937	66027	20596	2014	8528	1235	17056	4812	1688	28375

1) OHNE WOHNHEIME.

3 BESTAND AN WOHNGEBAEUDEN IN DEUTSCHLAND NACH VERWALTUNGSBEZIRKEN

- WOHNGEBAEUDE 1996 NACH GEBAEUDEARTEN -

GEGENSTAND DER NACHWEISUNG	WOHNGEBÄUDE 1)										
	ZUSAMMEN			DAVON							
				MIT 1 WOHNUNG		MIT 2 WOHNUNGEN			MIT 3 ODER MEHR WOHNUNGEN		
	GEBÄUDE	WOHN- FLÄCHE	WOHNUNGEN	GEBÄUDE/ WOHNUNGEN	WOHN- FLÄCHE	GEBÄUDE	WOHN- FLÄCHE	WOHNUNGEN	GEBÄUDE	WOHN- FLÄCHE	WOHNUNGEN
	ANZAHL	1000 M2	ANZAHL	1000 M2	ANZAHL	1000 M2	ANZAHL	1000 M2	ANZAHL	1000 M2	ANZAHL
RB LEIPZIG											
BESTAND AM 31.12.1995	158219	36351	536448	84552	8277	23962	3499	47924	49705	24575	403972
+ ZUGANG DURCH											
ERR. NEUER GEBÄUDE	3198	879	11823	1989	232	502	85	1004	707	561	8830
BAUM. AN BEST. GEB.	128	93	1207	4	9	61	12	122	63	73	1081
- TOTALABGANG	197	39	637	79	8	35	5	70	83	27	488
BESTAND AM 31.12.1996	161348	37283	548841	86466	8511	24490	3591	48980	50392	25182	413395
DAVON:											
STADTKREIS LEIPZIG	37417	17120	267503	10651	1043	1778	271	3556	24988	15807	253296
LANDKREISE											
DELITZSCH	17503	2929	40967	10622	1058	3374	502	6748	3507	1369	23597
DOEBELN	14524	2518	36967	7981	765	2665	378	5330	3878	1375	23656
LEIPZIGER LAND	43727	7526	107268	25872	2581	7367	1079	14734	10488	3866	66662
MULDENTALKREIS	26338	3893	52751	16918	1644	5198	747	10396	4222	1503	25437
TORGAU-OSCHATZ	21839	3296	43385	14422	1420	4108	614	8216	3309	1262	20747

1) OHNE WOHNHEIME.

3 BESTAND AN WOHNGBAEUDEN IN DEUTSCHLAND NACH VERWALTUNGSBEZIRKEN

- WOHNGBAEUDE 1996 NACH GEBAEUDEARTEN -

GEGENSTAND DER NACHWEISUNG	WOHNGBAEUDE 1)										
	ZUSAMMEN			DAVON							
				MIT 1 WOHNUNG		MIT 2 WOHNUNGEN			MIT 3 ODER MEHR WOHNUNGEN		
	GEBAEUDE	WOHN- FLAECHE	WOHNUNGEN	GEBAEUDE/ WOHNUNGEN	WOHN- FLAECHE	GEBAEUDE	WOHN- FLAECHE	WOHNUNGEN	GEBAEUDE	WOHN- FLAECHE	WOHNUNGEN
	ANZAHL	1000 M2		ANZAHL	1000 M2	ANZAHL	1000 M2		ANZAHL	1000 M2	ANZAHL
RB HALLE											
BESTAND AM 31.12.1995	155294	28785	415161	94336	9189	25283	3743	50566	35675	15853	270259
+ ZUGANG DURCH											
ERR. NEUER GEBAEUDE	1828	347	3924	1406	170	178	33	356	244	144	2162
BAUM. AN BEST. GEB.	64	48	704	-51	3	81	15	162	34	30	593
- TOTALABGANG	154	42	554	53	5	31	5	62	70	32	439
BESTAND AM 31.12.1996	157032	29137	419235	95638	9357	25511	3786	51022	35883	15995	272575
DAVON:											
KREISFREIE STADT											
HALLE (SAALE)	24668	8933	145097	8917	877	2351	358	4702	13400	7698	131478
LANDKREISE											
BURGENLANDKREIS	29426	5002	67694	17184	1744	5598	858	11196	6644	2400	39314
MANSFELDER LAND	26746	3563	48625	18800	1731	4625	656	9250	3321	1176	20575
MERSEBURG-QUERFURT	27354	4473	61569	17767	1769	4122	621	8244	5465	2082	35558
SAALKREIS	17354	2158	26829	12727	1230	3094	450	6188	1533	478	7914
SANGERHAUSEN	15575	2345	31030	11105	1112	2440	375	4880	2030	858	15045
WEISSENFELS	15909	2663	38391	9138	893	3281	468	6562	3490	1302	22691
RB MAGDEBURG											
BESTAND AM 31.12.1995	233768	40284	551892	149369	15123	38016	5903	76032	46383	19259	326491
+ ZUGANG DURCH											
ERR. NEUER GEBAEUDE	4914	885	10166	3879	448	306	51	612	729	386	5675
BAUM. AN BEST. GEB.	237	105	1235	-51	11	169	33	338	119	62	948
- TOTALABGANG	192	36	459	110	11	31	6	62	51	20	287
BESTAND AM 31.12.1996	238726	41238	562834	153087	15570	38460	5981	76920	47179	19687	332827
DAVON:											
KREISFREIE STADT											
MAGDEBURG	26056	7881	127017	11791	1152	2224	338	4448	12041	6390	110778
LANDKREISE											
ASCHERSLEBEN-											
STASSFURTER-LANDKREIS	22366	3534	49458	14605	1417	3254	483	6508	4507	1634	28345
BOERDEKREIS	19031	2763	35227	12822	1302	3406	527	6812	2803	940	15593
HALBERSTADT	16661	2799	36978	11138	1147	2472	387	4944	3051	1265	20896
JERICHOER LAND	22345	3300	42677	16169	1642	2995	457	5990	3181	1201	20518
OHRE-KREIS	26135	3882	47948	18109	1876	4742	755	9484	3284	1252	20355
QUEDLINBURG	16444	2596	36006	9788	949	3399	494	6798	3257	1153	19420
SCHOENEBECK	15623	2585	37283	9604	934	2563	372	5126	3456	1279	22553
STENDAL	31244	5039	65573	21984	2236	4336	692	8672	4924	2112	34917
WERNIGERODE	18479	3138	41847	9624	989	5142	781	10284	3713	1368	21939
WESTLICHE ALTMARK	24342	3714	42820	17453	1925	3927	696	7854	2962	1093	17513
SCHLESWIG-HOLSTEIN											
INSGESAMT											
BESTAND AM 31.12.1995	641273	101648	1200639	478074	52658	83996	14305	167992	79203	34687	554573
+ ZUGANG DURCH											
ERR. NEUER GEBAEUDE	7755	1470	16654	5815	698	1022	195	2044	918	578	8795
BAUM. AN BEST. GEB.	265	217	2066	-549	-6	525	105	1050	289	117	1565
- TOTALABGANG	174	29	327	109	13	34	6	68	31	9	150
BESTAND AM 31.12.1996	649120	103307	1219042	483231	53336	85509	14598	171018	80380	35374	564793
KREISFREIE STAEDTE ZUSAMMEN											
BESTAND AM 31.12.1995	101137	21918	311468	59562	6120	11500	1803	23000	30075	13996	228906
+ ZUGANG DURCH											
ERR. NEUER GEBAEUDE	666	168	2230	491	56	41	7	82	134	105	1657
BAUM. AN BEST. GEB.	14	25	218	-48	1	44	9	88	18	15	178
- TOTALABGANG	30	7	99	11	1	3	1	6	16	5	82
BESTAND AM 31.12.1996	101787	22104	313817	59994	6175	11582	1818	23164	30211	14111	230659
DAVON:											
FLENSBURG	13499	3240	44451	7646	869	1235	205	2470	4618	2166	34335
KIEL	33047	8474	123930	18236	1837	3060	490	6120	11751	6147	99574
LUEBECK	38421	7468	106755	22558	2265	5444	833	10888	10419	4371	73309
NEUMUENSTER	16820	2921	38681	11554	1205	1843	290	3686	3423	1427	23441

1) OHNE WOHNHEIME.

3 BESTAND AN WOHNGEBAEUDEN IN DEUTSCHLAND NACH VERWALTUNGSBEZIRKEN

- WOHNGEBAEUDE 1996 NACH GEBAEUDEARTEN -

GEGENSTAND DER NACHWEISUNG	WOHNGEBAEUDE 1)										
	ZUSAMMEN			DAVON							
				MIT 1 WOHNUNG		MIT 2 WOHNUNGEN			MIT 3 ODER MEHR WOHNUNGEN		
	GEBAEUDE	WOHN- FLAECHE	WOHNUNGEN	GEBAEUDE/ WOHNUNGEN	WOHN- FLAECHE	GEBAEUDE	WOHN- FLAECHE	WOHNUNGEN	GEBAEUDE	WOHN- FLAECHE	WOHNUNGEN
	ANZAHL	1000 M2	ANZAHL	1000 M2	ANZAHL	1000 M2	ANZAHL	1000 M2	ANZAHL	1000 M2	ANZAHL
LANDKREISE ZUSAMMEN											
BESTAND AM 31.12.1995	540136	79730	889171	418512	46538	72496	12502	144992	49128	20691	325667
+ ZUGANG DURCH											
ERR. NEUER GEBAEUDE	7089	1303	14424	5324	642	981	188	1962	784	474	7138
BAUM. AN BEST. GEB.	251	192	1848	-501	-7	481	97	962	271	102	1387
- TOTALABGANG	144	22	228	98	12	31	6	62	15	5	68
BESTAND AM 31.12.1996	547333	81203	905225	423237	47161	73927	12780	147854	50169	21263	334134
DAVON:											
DITHMARSCHEN	42617	5453	58431	35737	3872	4418	739	8836	2462	843	13858
HERZOGTUM LAUENBURG	43085	6346	70708	32890	3647	6323	1088	12646	3872	1611	25172
NORDFRIESLAND	50790	6966	76068	40783	4533	6057	1052	12114	3950	1381	23171
OSTHOLSTEIN	52061	7949	94998	38526	4221	7515	1279	15030	6020	2449	41442
PINNEBERG	63885	10568	125068	47606	5271	8553	1449	17106	7726	3847	60356
PLOEN	33034	4800	53544	25332	2801	4770	827	9540	2932	1173	18672
RENSBURG-ECKERNFOERDE	68036	9796	107090	52473	5842	9594	1650	19188	5969	2303	35429
SCHLESWIG-FLensburg	51565	7309	76368	39975	4503	7880	1414	15760	3710	1393	20633
SEGEBERG	56391	8902	97715	44903	5135	6400	1144	12800	5088	2622	40012
STEINBURG	34999	4937	55887	26843	2928	4750	791	9500	3406	1218	19544
STORMARN	50870	8177	89348	38169	4409	7667	1346	15334	5034	2423	35845
THUERINGEN											
INSGESAMT											
BESTAND AM 31.12.1995	464183	79419	1077254	272066	27978	106605	16070	213210	85512	35372	591978
+ ZUGANG DURCH											
ERR. NEUER GEBAEUDE	5780	1130	12899	4080	494	898	156	1796	802	480	7023
BAUM. AN BEST. GEB.	447	201	2360	-56	23	315	64	630	188	115	1786
- TOTALABGANG	331	61	870	156	15	66	9	132	109	37	582
BESTAND AM 31.12.1996	470079	80690	1091664	275934	28480	107752	16280	215504	86393	35931	600226
KREISFREIE STAEDTE ZUSAMMEN											
BESTAND AM 31.12.1995	59722	17037	264846	26513	2654	8181	1232	16362	25028	13151	221971
+ ZUGANG DURCH											
ERR. NEUER GEBAEUDE	899	240	3008	509	63	152	28	304	238	149	2195
BAUM. AN BEST. GEB.	49	53	780	-25	2	43	9	86	31	42	719
- TOTALABGANG	61	16	234	21	2	9	2	18	31	12	195
BESTAND AM 31.12.1996	60609	17314	268400	26976	2716	8367	1267	16734	25266	13331	224690
DAVON:											
ERFURT	21481	6643	103815	9263	956	2856	439	5712	9362	5249	88840
GERA	12476	3872	61712	4807	479	1641	242	3282	6028	3151	53623
JENA	11586	3135	47844	5626	555	1411	218	2822	4549	2361	39396
SUHL	6165	1575	24879	3032	303	1381	198	2762	1752	1074	19085
WEIMAR	8901	2089	30150	4248	424	1078	170	2156	3575	1495	23746
LANDKREISE ZUSAMMEN											
BESTAND AM 31.12.1995	404461	62381	812408	245553	25324	98424	14838	196848	60484	22220	370007
+ ZUGANG DURCH											
ERR. NEUER GEBAEUDE	4881	890	9891	3571	432	746	128	1492	564	331	4828
BAUM. AN BEST. GEB.	398	148	1580	-31	21	272	55	544	157	73	1067
- TOTALABGANG	270	45	636	135	13	57	8	114	78	25	387
BESTAND AM 31.12.1996	409470	63376	823264	248958	25764	99385	15012	198770	61127	22600	375536
DAVON:											
ALTENBURG	22153	4000	58010	11987	1180	4133	598	8266	6033	2222	37757
EICHsfELD	23471	3511	42177	15603	1707	5732	908	11464	2136	896	15110
GOTHA	30271	4895	65388	17572	1775	7340	1086	14680	5359	2035	33136
GREIZ	26652	4166	57032	14808	1482	6682	955	13364	5162	1729	28860
HILDBURGHausEN	17242	2514	28809	10366	1150	5294	855	10588	1582	510	7855
HOLZLANDKREIS	19844	3018	38371	12585	1321	4444	677	8888	2815	1020	16898
ILM-KREIS	23893	3970	54371	12747	1297	6926	1009	13852	4220	1664	27772
KYFFHAUSERKREIS	23685	3268	40683	17594	1771	3736	583	7472	2355	915	15617
NORDHAUSEN	19909	3230	43021	12620	1302	4158	635	8316	3131	1293	22085
SAALE-ORLA-KREIS	23061	3363	42247	14296	1484	5639	856	11278	3126	1023	16673
SCHMALKALDEN-MEININGEN	33209	4831	60596	19505	2017	10151	1525	20302	3553	1289	20789
SCHWARZA-KREIS	26551	4346	59335	14385	1485	7131	1057	14262	5035	1804	30688
SOEMMERDA	19460	2676	33570	14640	1476	2971	462	5942	1849	739	12988
SonneBERG	14654	2284	30664	7112	710	5042	723	10084	2500	851	13468
UNSTRUT-HAINICH-KREIS	26627	4029	50619	17672	1851	5331	828	10662	3624	1350	22285
WARTBURGKREIS	38951	6356	81648	21969	2347	10990	1689	21980	5992	2320	37699
WEIMAR-LAND	19837	2916	36723	13497	1408	3685	567	7370	2655	941	15856

1) OHNE WOHNHEIME.

3 BESTAND AN WOHNGEBAEUDEN IN DEUTSCHLAND NACH VERWALTUNGSBEZIRKEN
- WOHNGEBAEUDE 1996 NACH GEBAEUDEARTEN -

GEGENSTAND DER NACHWEISUNG	WOHN-GEBAEUDE 1)										
	ZUSAMMEN			DAVON							
				MIT 1 WOHNUNG		MIT 2 WOHNUNGEN			MIT 3 ODER MEHR WOHNUNGEN		
	GEBAEUDE	WOHN- FLAECHE	WOHNUNGEN	GEBAEUDE/ WOHNUNGEN	WOHN- FLAECHE	GEBAEUDE	WOHN- FLAECHE	WOHNUNGEN	GEBAEUDE	WOHN- FLAECHE	WOHNUNGEN
	ANZAHL	1000 M2		ANZAHL	1000 M2	ANZAHL	1000 M2		ANZAHL	1000 M2	ANZAHL
NACHRICHTLICH: BERLIN-OST											
INSGESAMT											
BESTAND AM 31.12.1995	95270	41037	644388	40023	3831	5191	790	10382	50056	36416	593983
+ ZUGANG DURCH											
ERR. NEUER GEBAEUDE	2978	1082	14238	1758	194	215	36	430	1005	852	12050
BAUM. AN BEST. GEB.	6	68	537	-41	1	28	6	56	19	62	522
- TOTALABGANG	118	26	386	56	5	25	4	50	37	17	280
BESTAND AM 31.12.1996	98136	42161	658777	41684	4021	5409	827	10818	51043	37312	606275
BERLIN-WEST											
INSGESAMT											
BESTAND AM 31.12.1995	181313	79434	1112386	81204	9165	14000	2554	28000	86109	67716	1003182
+ ZUGANG DURCH											
ERR. NEUER GEBAEUDE	968	472	5941	427	49	49	9	98	492	413	5416
BAUM. AN BEST. GEB.	7	171	1602	-57	3	19	6	38	45	163	1621
- TOTALABGANG	105	18	260	74	9	17	3	34	14	6	152
BESTAND AM 31.12.1996	182183	80059	1119669	81500	9208	14051	2566	28102	86632	68286	1010067

1) OHNE WOHNHEIME.

4 BESTAND AN WOHNGEBAEUDEN UND WOHNUNGEN IN DEUTSCHLAND NACH RAUMORDNUNGSREGIONEN

4.1 WOHNUNGEN 1996 NACH DER ZAHL DER RAEUME

RAUMORDNUNGSREGION		WOHNUNGEN IN WOHN- UND NICHTWOHNGBEAUDEN 1)										RAEUME INS- GESAMT		WOHN- FLAECHE INS- GESAMT	
		ZUSAMMEN	DAVON MIT ... RAEUMEN												
			1	2	3	4	5	6	7 ODER MEHR						
									WOH- NUNGEN	RAEUME					
											ANZAHL				
DEUTSCHLAND		36492323	798465	2265076	8078368	11108715	6985484	3686741	3569474	27771974	158818421	3054307			
01	SCHLESWIG-HOLSTEIN NORD	202761	4204	11588	40069	55073	45795	23699	22333	174353	913401	18091			
02	SCHLESWIG-HOLSTEIN SUE- WEST	118686	1249	5662	22111	32890	28354	15557	12863	99313	544891	10854			
03	SCHLESWIG-HOLSTEIN MITTE	329981	6243	19021	80073	99736	66315	32887	25706	197868	1410213	26601			
04	SCHLESWIG-HOLSTEIN OST	205839	5995	17760	50585	62132	37752	17498	14117	110151	845697	15774			
05	SCHLESWIG-HOLSTEIN SUE- D	391564	5931	20945	72855	113234	93312	49155	36132	277635	1758447	34831			
06	HAMBURG	831984	19948	62892	256470	291179	129388	42821	29286	226666	3210390	58724			
07	WESTMECKLENBURG	224603	3906	13345	55250	81096	44253	17672	9081	68185	916212	16244			
08	MITTLERES MECKLENBURG/ ROSTOCK	195075	7383	11556	50461	72487	36056	11672	5460	40909	763047	13027			
09	VORPOMMERN	229303	4051	15454	60131	82805	43235	15699	7928	59319	916260	16145			
10	MECKLENBURGISCHE SEENPLATTE	144004	2620	9816	36504	55860	24950	9371	4883	36671	572851	10189			
11	BREMEN	274585	7123	15505	70968	94349	51594	21196	13850	106535	1120114	20830			
12	OST-FRIESLAND	279769	3792	13631	49580	71955	62438	39967	38406	296993	1316599	25771			
13	BREMERHAVEN	192965	3279	9123	38394	58969	41389	21966	19845	154977	866301	16718			
14	HAMBURG-UMLAND-SUE- D	231391	2825	9172	34069	58110	58185	33368	35662	280818	1127767	23159			
15	BREMEN-UMLAND	206669	1707	6381	28758	50860	52490	31465	35008	275107	1030530	21104			
16	OLDENBURG	207603	3666	7996	31265	47192	46878	30671	39935	315659	1036296	20914			
17	EMSLAND	145994	915	3827	15292	27777	31734	25429	41020	325423	802220	16146			
18	OSNABRUECK	243888	5075	10671	38026	60933	53229	31930	44024	350368	1192320	24131			
19	HANNOVER	654318	13249	34247	138707	221214	125828	61446	59627	466852	2847388	55609			
20	SUEDHEIDE	134121	1756	5405	21003	36241	29794	18797	21125	166862	649153	12761			
21	LUENEBURG	133906	2781	5705	23794	35593	28574	17312	20147	160130	634817	12609			
22	BRAUNSCHWEIG	537334	11292	25162	101832	178625	107839	56085	56499	441002	2398319	45813			
23	HILDESHEIM	204832	2880	8574	38488	62928	42343	23592	26027	204559	945030	18278			
24	GOETTINGEN	258504	8491	11502	44915	72390	52589	30788	37829	298604	1202077	23022			
25	PRIGNITZ-OBERHADEL	171959	1309	10141	40595	63770	35107	13668	7369	55754	711753	13001			
26	UCKERMARK-BARNIM	139930	1029	9473	33952	53672	26693	10021	5090	38453	568563	10118			
27	ODERLAND-SPREE	194790	1872	14835	44031	74759	37486	14089	7718	59754	794389	14096			
28	LAUSITZ-SPREEWALD	314379	1595	20493	71321	120759	61629	24734	13848	104696	1300825	22759			
29	HAVELLAND-FLAEMING	310314	2220	23726	82362	113305	56283	21432	10986	83100	1243085	22465			
30	BERLIN	1792443	24648	257899	657674	545733	216572	58945	30972	237220	6370150	123308			
31	ALTMARK	110339	407	6882	20898	40023	24189	10279	7661	58767	478343	8911			
32	MAGDEBURG	472330	4656	30285	130711	178505	83398	28303	16472	124115	1882302	33725			
33	DESSAU	260233	3252	13357	63600	104118	47493	18214	10199	76411	1060398	18779			
34	HALLE/S.	426086	7713	20177	102179	166876	81232	30403	17506	131232	1741918	29657			
35	MUENSTER	570061	12431	25034	87679	137233	125260	79782	102642	808004	2787464	55610			
36	BIELEFELD	649834	8356	27175	120170	193084	140336	77559	83154	648076	3010662	58548			
37	PADERBORN	167699	3695	7105	26289	40263	34786	23945	31616	249016	824440	16415			
38	ARNSBERG	229713	2701	10202	39271	57716	47584	30997	41242	325632	1121316	21981			
39	DORTMUND	540261	10111	30263	139459	194738	95443	39397	30850	237105	2218668	41563			
40	EMSCHER-LIPPE	473248	4921	24418	120004	178446	88366	32709	24384	187246	1952883	36153			
41	DUISBURG/ESSEN	1044580	17199	64549	280645	364595	182149	74956	60487	467149	4274242	80488			
42	DUESSELDORF	1395825	40533	111726	378513	436016	241533	107238	80266	617955	5612636	109247			
43	BOCHUM/HAGEN	720118	12302	44245	200252	250923	120808	50135	41453	319919	2930009	55097			
44	KOELN	963827	33352	73556	242447	295671	168592	82049	68160	525515	3951258	77105			
45	AACHEN	517191	12881	28895	103735	139840	109444	65948	56448	434389	2318533	45481			
46	BONN	371244	12445	25090	73468	100041	75712	44978	39510	304500	1636121	32815			
47	SIEGEN	171275	3198	6904	29810	42315	33507	24230	31311	245372	833983	16187			
48	NORDHESSEN	392772	6543	14251	66522	111597	84217	48345	61297	483988	1876142	36700			
49	MITTELHESSEN	422098	11021	18082	65328	99035	85624	60619	82389	650990	2082133	41517			

1) OHNE WOHNHEIME.

4 BESTAND AN WOHNGEBAEUDEN UND WOHNUNGEN IN DEUTSCHLAND NACH RAUMORDNUNGSREGIONEN

4.1 WOHNUNGEN 1996 NACH DER ZAHL DER RAEUME

RAUMORDNUNGSREGION		WOHNUNGEN IN WOHN- UND NICHTWOHNGBEAUDEN 1)										
		ZUSAMMEN	DAVON MIT ... RAEUMEN							RAEUME INS- GESAMT	WOHN- FLAECHE INS- GESAMT	
			1	2	3	4	5	6	7 ODER MEHR			
									WOH- NUNGEN			RAEUME
											1000 M2	
50	OSTHESSEN	142341	1401	4594	21275	35720	32088	21664	25599	201635	709353	14067
51	RHEIN-MAIN	1215882	36742	76366	289601	378194	218297	107926	108756	846713	5156807	101575
52	STARKENBURG	435728	11382	22382	79738	125257	90990	51264	54715	426949	1985871	39699
53	NORDTHUERINGEN	180083	1957	8182	40369	59016	37047	18734	14778	112042	785173	14345
54	MITTELTHUERINGEN	330289	8062	25858	83224	111434	59389	26010	16312	123385	1331576	23680
55	SUEDTHUERINGEN	231703	2529	10164	50789	80917	46630	22839	17835	135201	1004277	17964
56	OSTTHUERINGEN	372258	6615	24083	93248	130447	70346	29382	18137	137588	1521923	26482
57	WESTSACHSEN	556875	7263	35206	147958	220876	92973	33694	18905	143413	2215495	37899
58	OBERES ELBTAL/ OSTERZGEBIRGE	508500	6207	40477	150827	182901	78546	30346	19196	145669	1991721	33516
59	OBERLAUSITZ- NIEDERSCHLESSEN	323322	2181	21228	77792	118455	58546	27310	17810	134737	1343160	23252
60	CHEMNITZ-ERZGEBIRGE	490189	6270	32614	142000	182314	79291	29962	17738	134175	1937156	32124
61	SUEDWESTSACHSEN	343638	5301	22783	100424	123263	57571	21764	12532	94230	1357860	22702
62	MITTEL RHEIN-WESTERWALD	521425	6076	19633	85171	129654	110664	79628	90599	706551	2557110	51330
63	TRIER	215529	3932	9247	30516	46709	43488	35205	46432	363868	1093348	21391
64	RHEINHESSEN-NAHE	362564	12204	19748	66191	93711	71252	47302	52156	406796	1671985	33300
65	WESTPFALZ	246623	4763	10115	41963	63017	50928	35793	40044	312143	1184491	23533
66	RHEINPFALZ	375704	7357	16922	68955	103696	79616	50839	48319	374011	1739975	35184
67	SAAR	475577	9902	20724	77452	120787	99508	68056	79148	610678	2283408	45516
68	UNTERER NECKAR	507538	16445	33854	117457	146399	92775	51634	48974	379747	2175546	43720
69	FRANKEN	350218	5406	13770	53077	93342	77365	49950	57308	447631	1699701	33237
70	MITTLERER OBERRHEIN	425577	9796	22742	80587	131269	87903	47890	45390	350100	1899072	38543
71	NORDSCHWARZWALD	250984	6653	14243	47132	69844	51886	30081	31145	242294	1138121	22582
72	STUTTGART	1149520	32646	63145	211898	381774	242617	119737	97703	748964	5002197	95963
73	OSTWUERTTEMBERG	184426	2574	6217	25549	50166	43248	28205	28467	220930	898719	17263
74	DONAU-ILLER (BW)	193229	4036	7693	27283	47749	43136	31174	32158	249764	944755	18532
75	NECKAR-ALB	276371	7021	13581	40895	70893	64057	39775	40149	311381	1310756	25480
76	SCHWARZWALD-BAAR-HEUBERG	202380	4414	8557	30174	56505	46667	27105	28958	224647	958682	18808
77	SUEDLICHER OBERRHEIN	413255	13444	24729	72614	118190	84263	48578	51437	401849	1868136	37693
78	HOCHRHEIN-BODENSEE	279955	9533	17144	49557	82539	57195	32156	31831	247663	1249222	25055
79	BODENSEE-OBERSCHWABEN	243902	6386	12713	38109	61248	52772	34959	37715	294068	1158813	22995
80	BAYERISCHER UNTERMAIN	148839	1563	5798	24056	40341	33444	21160	22477	175031	715902	14377
81	WUERZBURG	215772	6332	11444	37920	54999	43029	28673	33375	262640	1012799	19903
82	MAIN-RHOEN	184050	1899	6359	28285	45712	38946	27265	35584	282908	923548	18087
83	OBERFRANKEN-WEST	252183	3072	9846	39228	62980	54224	37748	45085	354424	1244400	24406
84	OBERFRANKEN-OST	232810	4794	11291	44886	62947	47139	28949	32804	257254	1080465	20672
85	OBERPFALZ-NORD	211088	1809	8919	34733	51344	47534	32100	34649	272128	1031620	20198
86	INDUSTRIEREGION MITTELFRANKEN	584247	17493	32391	130031	187658	106482	58578	51614	397694	2504572	48745
87	WESTMITTELFRANKEN	162507	1435	5199	22372	39255	36115	25159	32972	260646	828144	16616
88	AUGSBURG	357543	8419	18282	67471	94722	73064	47345	48240	373677	1649351	32210
89	INGOLSTADT	163252	2651	7480	23998	36134	36314	28429	28246	219478	805763	16337
90	REGENSBURG	274801	8037	15364	45956	61553	57850	40079	45962	360448	1313017	26658
91	DONAU-WALD	268390	6533	15582	42769	56227	53098	40461	53720	426267	1325435	26816
92	LANDSHUT	159738	2154	7003	21783	31382	33092	27767	36557	287320	826419	16888
93	MUENCHEN	1165270	76955	116638	282609	318311	187097	96692	86968	672944	4619883	91508
94	DONAU-ILLER (BY)	186082	2812	8346	29001	42497	42621	30522	30283	232599	905331	17876
95	ALLGAEU	210502	7509	15774	42632	55496	41916	23023	24152	189413	926068	18549
96	OBERLAND	182630	6548	14531	37052	45366	33684	20864	23985	190330	814564	16750
97	SUEDOSTOBERBAYERN	324806	9201	22412	61246	78244	61024	39947	52732	418634	1514175	31209

1) OHNE WOHNHEIME.

4 BESTAND AN WOHNGEBAEUDEN UND WOHNUNGEN IN DEUTSCHLAND NACH RAUMORDNUNGSREGIONEN

4.2 WOHNGEBAEUDE 1996 NACH GEBAEUDEARTEN

RAUMORDNUNGSREGION	WOHNGEBAEUDE 1)										
	ZUSAMMEN			DAVON							
				MIT 1 WOHNUNG		MIT 2 WOHNUNGEN			MIT 3 ODER MEHR WOHNUNGEN		
	GEBAEUDE	WOHN- FLAECHE	WOHNUNGEN	GEBAEUDE/ WOHNUNGEN	WOHN- FLAECHE	GEBAEUDE	WOHN- FLAECHE	WOHNUNGEN	GEBAEUDE	WOHN- FLAECHE	WOHNUNGEN
	ANZAHL	1000 M2	ANZAHL	1000 M2	ANZAHL	1000 M2	ANZAHL	1000 M2	ANZAHL	1000 M2	ANZAHL
DEUTSCHLAND	15924303	2992490	35789160	9799030	1148201	3250600	563081	6501200	2874673	1281221	19488930
01 SCHLESWIG-HOLSTEIN NORD	115854	17516	196887	88404	9905	15172	2671	30344	12278	4940	78139
02 SCHLESWIG-HOLSTEIN SUE- WEST	77616	10390	114318	62580	6800	9168	1530	18336	5868	2061	33402
03 SCHLESWIG-HOLSTEIN MITTE	150937	25992	323245	107595	11684	19267	3258	38534	24075	11050	177116
04 SCHLESWIG-HOLSTEIN OST	90482	15418	201753	61084	6485	12959	2112	25918	16439	6820	114751
05 SCHLESWIG-HOLSTEIN SUE	214231	33992	382839	163568	18462	28943	5027	57886	21720	10503	161385
06 HAMBURG	219716	58030	822532	120435	12818	25120	4122	50240	74161	41091	651857
07 WESTMECKLENBURG	94865	15888	219780	62655	6365	13877	2137	27754	18333	7386	129371
08 MITTLERES MECKLENBURG/ ROSTOCK	59511	12799	191953	35592	3605	7916	1186	15832	16003	8008	140529
09 VORPOMMERN	93596	15826	224812	63919	6260	11280	1645	22560	18397	7922	138333
10 MECKLENBURGISCHE SEENPLATTE	57933	10002	141485	39682	3898	6959	1049	13918	11292	5055	87885
11 BREMEN	106561	20596	271462	61730	6507	17853	2836	35706	26978	11253	174026
12 OST-FRIESLAND	181915	24800	269750	146797	16096	20231	3395	40462	14887	5309	82491
13 BREMERHAVEN	100752	16223	187977	74818	8326	13154	2287	26308	12780	5610	86851
14 HAMBURG-UMLAND-SUED	151018	22601	225750	117303	14057	22721	4226	45442	10994	4318	63005
15 BREMEN-UMLAND	134786	20541	201509	101285	12426	23595	4403	47190	9906	3712	53034
16 OLDENBURG	131083	20269	201514	100473	12522	19882	3718	39764	10728	4029	61277
17 EMSLAND	105071	15632	141370	84515	10717	15586	3039	31172	4970	1876	25683
18 OSNABRUECK	129342	23342	236642	81574	10894	30122	5717	60244	17646	6732	94824
19 HANNOVER	256604	54673	644065	150332	18473	52657	9428	105314	53615	26771	388419
20 SUEDEIDE	82129	12480	131275	58426	5879	15593	2766	31186	8110	2836	41663
21 LUENEBURG	77678	12287	130501	55251	6566	14201	2579	28402	8226	3142	46848
22 BRAUNSCHWEIG	241063	45072	529034	149222	17893	47694	8383	95388	44147	18796	284424
23 HILDESHEIM	99812	17918	200608	57958	7061	25273	4405	50546	16581	6452	92104
24 GOETTINGEN	129069	22561	253452	73259	9053	35746	6252	71492	20064	7256	108701
25 PRIGNITZ-OBERHADEL	86081	12760	168743	60896	5975	12153	1843	24306	13032	4943	83541
26 UCKERMARK-BARNIM	59917	9974	137977	42267	4172	6911	1038	13822	10739	4765	81888
27 ODERLAND-SPREE	82425	13907	192420	58253	5805	9851	1481	19702	14321	6622	114465
28 LAUSITZ-SPREEWALD	132326	22413	309954	86718	8637	22680	3441	45360	22928	10336	177876
29 HAVELLAND-FLAEMING	128927	22033	304489	86524	8493	17735	2723	35470	24668	10817	182495
30 BERLIN	280319	122220	1778446	123184	13230	19460	3393	38920	137675	105598	1616342
31 ALTMARK	55586	8754	108393	39437	4161	8263	1388	16526	7886	3205	52430
32 MAGDEBURG	183140	32484	454441	113650	11409	30197	4593	60394	39293	16483	280397
33 DESSAU	115988	18412	255385	75883	7409	19287	2851	38574	20818	8152	140928
34 HALLE/S.	157032	29137	419235	95638	9357	25511	3786	51022	35883	15995	272575
35 MÜNSTER	320715	54325	557476	216637	27827	67143	12191	134286	36935	14307	206553
36 BIELEFELD	324931	56982	633908	180928	22491	92611	15833	185222	51392	18659	267758
37 PADERBORN	91678	16022	163891	57449	7487	22886	4232	45772	11343	4303	60670
38 ARNSBERG	126251	21468	224435	75195	9575	34808	6248	69616	16248	5645	79624
39 DORTMUND	194354	41005	533394	94934	10712	40473	6670	80946	58947	23623	357514
40 EMSCHER-LIPPE	170191	35684	467605	76330	8359	37265	6079	74530	56596	21245	316745
41 DUISBURG/ESSEN	382570	79301	1030750	197685	22410	66535	10936	133070	118370	45955	700015
42 DUESSELDORF	493920	107544	1374392	264601	30861	88827	14596	177654	140492	62088	932137
43 BOCHUM/HAGEN	239038	54228	709286	96028	11364	58419	9737	116838	84591	33127	496420
44 KOELN	369278	76038	950572	216560	25205	66918	11277	133836	85800	39557	600176
45 AACHEN	282609	44759	508998	188317	22660	47224	7845	94448	37068	14255	216233
46 BONN	183286	32313	365059	120060	14384	32156	5599	64312	31070	12330	180687
47 SIEGEN	96369	15887	167972	55578	6939	30738	5417	61476	10053	3531	50918
48 NORDHESSEN	208205	35366	384981	127313	15821	54189	9766	108378	26703	10379	149290
49 MITTELHESSEN	245590	40770	414168	160103	20228	61836	11565	123672	23651	8978	130393

1) OHNE WOHNHEIME.

4 BESTAND AN WOHNGEBAEUDEN UND WOHNUNGEN IN DEUTSCHLAND NACH RAUMORDNUNGSREGIONEN

4.2 WOHNGEBAEUDE 1996 NACH GEBAEUDEARTEN

RAUMORDNUNGSREGION	WOHNGEBAEUDE 1)										
	ZUSAMMEN			DAVON							
				MIT 1 WOHNUNG		MIT 2 WOHNUNGEN			MIT 3 ODER MEHR WOHNUNGEN		
	GEBAEUDE	WOHN- FLAECHE	WOHNUNGEN	GEBAEUDE/ WOHNUNGEN	WOHN- FLAECHE	GEBAEUDE	WOHN- FLAECHE	WOHNUNGEN	GEBAEUDE	WOHN- FLAECHE	WOHNUNGEN
	ANZAHL	1000 M2	ANZAHL	1000 M2	ANZAHL	1000 M2	ANZAHL	1000 M2	ANZAHL	1000 M2	ANZAHL
50 OSTHESSEN	81092	13794	139484	46950	5917	25003	4690	50006	9139	3187	42528
51 RHEIN-MAIN	455737	99750	1192908	251102	31151	100916	18216	201832	103719	50383	739974
52 STARKENBURG	213566	38982	427589	123599	15346	58215	10396	116430	31752	13241	187560
53 NORDTHUERINGEN	93692	14039	176500	63489	6631	18957	2954	37914	11246	4454	75097
54 MITTELTHUERINGEN	123843	23190	324017	71967	7335	24856	3733	49712	27020	12123	202338
55 SÜEDTHUERINGEN	110221	17561	226596	61984	6528	32858	4990	65716	15379	6043	98896
56 OSTTHUERINGEN	142323	25900	364551	78494	7986	31081	4604	62162	32748	13310	223895
57 WESTSACHSEN	161348	37283	548841	86466	8511	24490	3591	48980	50392	25182	413395
58 OBERES ELBTAL/ OSTERZGEBIRGE	140196	32821	498747	66249	6392	26683	3884	53366	47264	22546	379132
59 OBERLAUSITZ- NIEDERSCHLESSEN	132219	22717	316262	77672	7597	28449	4120	56898	26098	11000	181692
60 CHEMNITZ-ERZGEBIRGE	157555	31364	479686	70405	6606	38196	5264	76392	48954	19494	332889
61 SÜEDWESTSACHSEN	114790	22168	336450	49838	4695	28962	4020	57924	35990	13453	228688
62 MITTEL-RHEIN-WESTERWALD	323100	50328	511430	223128	26877	67720	12094	135440	32252	11357	152862
63 TRIER	139504	20880	210671	102340	12150	25673	4629	51346	11491	4102	56985
64 RHEINHESSEN-NAHE	192006	32751	356665	132286	15922	36479	6573	72958	23241	10256	151421
65 WESTPFALZ	143008	23175	243028	93075	11313	34710	6206	69420	15223	5656	80533
66 RHEINPFALZ	199309	34616	369628	137461	16592	37772	6825	75544	24076	11199	156623
67 SAAR	279395	44864	468484	176083	21553	76960	13546	153920	26352	9765	138481
68 UNTERER NECKAR	204587	43002	499178	107369	13237	52606	9567	105212	44612	20198	286597
69 FRANKEN	193027	32577	343047	122323	14835	47758	8603	95516	22946	9139	125208
70 MITTLERER OBERRHEIN	188873	37877	418153	103261	12815	50017	9124	100034	35595	15939	214858
71 NORDSCHWARZWALD	122805	21972	244366	71216	8512	32661	5809	65322	18928	7651	107828
72 STUTTGART	462395	93879	1124196	232705	27240	117511	20172	235022	112179	46467	656469
73 OSTHURTTEMBERG	101058	16885	180190	60830	7264	28837	5159	57674	11391	4461	61686
74 DONAU-ILLER (BW)	106200	18037	187976	71284	8672	22804	4252	45608	12112	5113	71084
75 NECKAR-ALB	154111	24927	270255	104531	11972	31998	5722	63996	17582	7233	101728
76 SCHWARZWALD-BAAH-HEUBERG	105353	18137	195248	63628	7607	27068	4861	54136	14657	5669	77484
77 SÜEDLICHER OBERRHEIN	182289	36503	400496	96979	12103	50231	9404	100462	35079	14997	203055
78 HOCH-RHEIN-BODENSEE	119544	24311	271928	65484	8161	29439	5445	58878	24621	10705	147566
79 BODENSEE-OBERSCHWABEN	123799	22117	234667	77494	9558	28255	5258	56510	18050	7300	100663
80 BAYERISCHER UNTERMAIN	83474	14093	145919	48623	6003	25433	4640	50866	9418	3450	46430
81 MÜERZBURG	112352	19526	211609	70456	8549	28530	5206	57060	13366	5772	84093
82 MAIN-RHOEN	109124	17728	180275	72246	8873	26572	4883	53144	10306	3971	54885
83 OBERFRANKEN-WEST	142345	23904	246936	90116	11315	35775	6526	71550	16454	6063	85270
84 OBERFRANKEN-OST	119134	20177	227502	72154	8644	29483	5012	58966	17497	6521	96382
85 OBERPFALZ-NORD	122238	19778	206780	75550	9247	34347	6111	68694	12341	4419	62536
86 INDUSTRIEREGION MITTELFRANKEN	231242	48005	575258	144865	17520	41292	7233	82584	45085	23252	347809
87 WESTMITTELFRANKEN	102860	16295	159236	72037	9063	22227	4085	44454	8596	3147	42745
88 AUGSBURG	177965	31641	351367	124790	15147	31309	5585	62618	21866	10909	163953
89 INGOLSTADT	100286	16073	160581	73945	9297	18830	3522	37660	7511	3255	48976
90 REGENSBURG	155475	26137	269321	107928	13720	32554	6023	65108	14993	6394	96285
91 DONAU-WALD	162134	26135	261608	113201	14413	35744	6557	71488	13189	5165	76919
92 LANDSHUT	104319	16573	156660	80613	10484	17375	3281	34750	6331	2809	41297
93 MÜNCHEN	368462	89827	1144360	227739	28484	60663	10848	121326	80060	50495	795295
94 DONAU-ILLER (BY)	108892	17244	179898	80102	9606	19159	3415	38318	9631	4222	61478
95 ALLGAEU	91955	17664	201364	55259	6905	19680	3549	39360	17016	7211	106745
96 OBERLAND	86427	15958	174491	51591	6633	20121	3678	40242	14715	5647	82658
97 SÜEDOSTOBERBAYERN	166324	30093	313875	109518	14498	35296	6524	70592	21510	9071	133765

1) OHNE WOHNHEIME.

Raumordnungsregionen nach Kreisen

01 Schleswig-Holstein Nord	16 Oldenburg	31 Altmark	Mettmann
Flensburg, Stadt	Oldenburg (Oldenburg), Stadt	Stendal (Stendal, Stadt)	Neuss
Nordfriesland	Ammerland	Altmarkkreis Salzwedel	Viersen
Schleswig-Flensburg	Cloppenburg		
02 Schleswig-Holstein Süd-West	Oldenburg (Oldenburg)	32 Magdeburg	43 Bochum/Hagen
Dithmarschen		Magdeburg, Stadt	Bochum, Stadt
Steinburg	17 Emsland	Aschersleben-Staßfurt	Hagen, Stadt
	Emsland	Bördekreis	Herne, Stadt
03 Schleswig-Holstein Mitte	Grafschaft Bentheim	Halberstadt (Halberstadt, Stadt)	Ennepe-Ruhr-Kreis
Kiel, Stadt		Jerichower Land	Märkischer Kreis
Neumünster, Stadt	18 Osnabrück	Ohre-Kreis	
Plön	Osnabrück, Stadt	Quedlinburg	44 Köln
Rendsburg-Eckernförde	Osnabrück	Schönebeck (Schönebeck/Elbe, Stadt)	Köln, Stadt
	Vechta	Wernigerode	Leverkusen, Stadt
			Erftkreis
04 Schleswig-Holstein Ost	19 Hannover	33 Dessau	Obergischer Kreis
Lübeck, Stadt	Hannover, Stadt	Dessau, Stadt	Rheinisch-Bergischer Kreis
Ostholstein	Hannover	Anhalt-Zerbst	
	Nienburg (Weser)	Bernburg	45 Aachen
	Schaumburg	Bitterfeld (Bitterfeld, Stadt: Wolfen, Stadt)	Aachen, Stadt
05 Schleswig-Holstein Süd		Köthen	Aachen
Herzogtum Lauenburg	20 Südheide	Wittenberg	Düren
Pinneberg	Celle		Euskirchen
Segeberg	Sothau-Fallingbostel		Heinsberg
Stormarn			
06 Hamburg	21 Lüneburg	34 Halle/Saale	46 Bonn
Hamburg, Freie und Hansestadt	Lüchow-Dannenberg	Halle/Saale, Stadt	Bonn, Stadt
	Lüneburg (Lüneburg, Stadt)	Burgenlandkreis	Rhein-Sieg-Kreis
	Uelzen	(Naumburg/Saale, Stadt)	
07 Westmecklenburg		Mansfelder Land	47 Siegen
Schwerin, Stadt	22 Braunschweig	Merseburg-Querfurt	Olpe
Wismar, Hansestadt	Braunschweig, Stadt	(Merseburg/Saale, Stadt)	Siegen (Siegen, Stadt)
Ludwigslust	Salzgitter, Stadt	Saalkreis	
Nordwestmecklenburg	Wolfburg, Stadt	Sangerhausen	48 Nordhessen
Parchim	Gifhorn	Weißfels	Kassel, Stadt
	Goslar		Kassel
08 Mittleres Mecklenburg/Rostock	Helmstedt	35 Münster	Schwalm-Eder-Kreis
Rostock, Hansestadt	Peine	Münster (Westf.), Stadt	Waldeck-Frankenberg
Bad Doberan	Wolfenbüttel	Borken	Werra-Meißner-Kreis
Güstrow		Coesfeld	
		Steinfurt	
09 Vorpommern	23 Hildesheim	Warendorf	49 Mittelhessen
Greifswald, Hansestadt	Hamel-Pyrmont		Gießen (Gießen, Stadt)
Stralsund, Hansestadt	Hildesheim (Hildesheim, Stadt)	36 Bielefeld	Lahn-Dill-Kreis (Wetzlar, Stadt)
Nordvorpommern		Bielefeld, Stadt	Limburg-Weilburg (Limburg a.d. Lahn, Stadt)
Ostvorpommern	24 Göttingen	Gütersloh	Marburg-Biedenkopf (Marburg, Stadt)
Rügen	Göttingen (Göttingen, Stadt)	Herford	Vogelsbergkreis
Uecker-Randow	Northeim	Lippe	
	Osterode am Harz	Minden-Lübbecke	
	Holzminde		
10 Mecklenburgische Seenplatte	25 Prignitz-Oberhavel	37 Paderborn	50 Osthessen
Neubrandenburg, Stadt	Oberhavel	Höxter	Fulda (Fulda, Stadt)
Demmin	Ostprignitz-Ruppin	Paderborn (Paderborn, Stadt)	Hersfeld-Rotenburg (Bad Hersfeld, Stadt)
Mecklenburg-Strelitz	(Neuruppin, Stadt)		
Müritz	Prignitz	38 Arnsberg	51 Rhein-Main
		Hochsauerlandkreis	Frankfurt am Main, Stadt
11 Bremen	26 Uckermark-Barnim	Soest	Offenbach am Main, Stadt
Bremen, Stadt	Barnim (Eberswalde, Stadt)		Wiesbaden, Stadt
	Uckermark	39 Dortmund	Hochtaunuskreis
12 Ost-Friesland		Dortmund, Stadt	Main-Kinzig-Kreis (Hanau, Stadt)
Emden, Stadt	27 Oderland-Spree	Hamm, Stadt	Main-Taunus-Kreis
Wilhelmshaven, Stadt	Frankfurt/Oder, Stadt	Unna	Offenbach
Aurich	Märkisch-Oderland		Rheingau-Taunus-Kreis
Friesland	Oder-Spree	40 Emscher-Lippe	Wetteraukreis (Bad Nauheim, Stadt; Friedberg (Hessen))
Leer		Boitrop, Stadt	
Wittmund	28 Lausitz-Spreewald	Gelsenkirchen, Stadt	
	Cottbus/Choszewitz, Stadt	Recklinghausen	52 Starkenburg
13 Bremerhaven	Dahme-Spreewald		Darmstadt, Stadt
Cuxhaven	Elbe-Elster	41 Duisburg/Essen	Bergstraße
Wesermarsch	Oberspreewald-Lausitz	Duisburg, Stadt	Darmstadt-Dieburg
Bremerhaven, Stadt	Spre-Neiße	Essen, Stadt	Groß-Gerau (Rüsselsheim, Stadt)
		Mülheim a.d. Ruhr, Stadt	Odenwaldkreis
14 Hamburg-Umland-Süd	29 Havelland-Fläming	Oberhausen, Stadt	
Harburg	Brandenburg a.d. Havel, Stadt	Kleve	
Rotenburg (Wümme)	Potdam, Stadt	Wesel	
Stade	Havelland		
	Potdam-Mittelmark	42 Düsseldorf	53 Nordthüringen
15 Bremen-Umland	Teltow-Fläming	Düsseldorf, Stadt	Eichsfeld
Diepholz		Krefeld, Stadt	Nordhausen (Nordhausen, Stadt)
Osterholz	30 Berlin	Mönchengladbach, Stadt	Unstrut-Hainich-Kreis
Verden	Berlin, Stadt	Remscheid, Stadt	Kyffhäuserkreis
Delmenhorst, Stadt		Solingen, Stadt	
		Wuppertal, Stadt	

54 Mittelthüringen

Erfurt, Stadt
Weimar, Stadt
Gotha
Sömmerda
Ilm-Kreis
Weimarer Land

55 Südthüringen

Suhl, Stadt
Wartburgkreis (Eisenach, Stadt)
Schmalkalden-Meiningen (Zella-Mehlis, Stadt)
Hildburghausen
Sonneberg

56 Ostthüringen

Gera, Stadt
Jena, Stadt
Saalfeld-Rudolstadt (Rudolstadt, Stadt; Saalfeld/Saale, Stadt)
Saale-Holzland-Kreis
Saale-Orla-Kreis
Greiz
Altenburger Land (Altenburg, Stadt)

57 Westsachsen

Leipzig, Stadt
Delitzsch
Döbeln
Leipziger Land
Muldentalkreis
Torgau-Oschatz

58 Oberes Elbtal/Osterrzgebirge

Dresden, Stadt
Meißen-Radebeul
Riesa-Großenhain
Sächsische Schweiz
Weißeritzkreis

59 Oberlausitz-Niederschlesien

Görlitz, Stadt
Hoyerswerda, Stadt
Bautzen (Bautzen, Stadt)
Niederschles. Oberlausitzkreis
Löbau-Zittau
Westlausitz-Dresdner Land

60 Chemnitz-Erzgebirge

Chemnitz, Stadt
Annaberg
Chemnitzer Land
Freiberg (Freiberg, Stadt)
Mittlerer Erzgebirgskreis
Mittweida
Stollberg

61 Südwestsachsen

Plauen, Stadt
Zwickau, Stadt
Vogtlandkreis
Aue-Schwarzenberg (Aue, Stadt; Lauter/Sa., Stadt;
Löbnitz, Stadt; Schlema, Schneeberg, Stadt;
Schwarzenberg/Erzgeb.)
Zwickauer Land

62 Mittelrhein-Westerwald

Koblenz, Stadt
Ahrweiler
Altenkirchen (Westerwald)
Cochern-Zell
Mayen-Koblenz
Neuwied
Rhein-Hunsrück-Kreis
Rhein-Lahn-Kreis
Westerwaldkreis

63 Trier

Trier, Stadt
Bernkastel-Wittlich
Bitburg-Prüm
Daun
Trier-Saarburg

64 Rheinhessen-Nahe

Bad Kreuznach
Birkenfeld
Mainz, Stadt
Worms, Stadt
Alzey-Worms
Mainz-Bingen

65 Westpfalz

Kaiserslautern, Stadt
Pirmasens, Stadt
Zweibrücken, Stadt
Donnersbergkreis
Kaiserslautern
Kusel
Pirmasens

66 Rheinpfalz

Frankenthal (Pfalz), Stadt
Landau in der Pfalz, Stadt
Ludwigshafen am Rhein, Stadt
Neustadt an der Weinstraße, Stadt
Speyer, Stadt
Bad Dürkheim
Germersheim
Südliche Weinstraße
Ludwigshafen

67 Saar

Stadtverband Saarbrücken (Saarbrücken, Stadt)
Merzig-Wadern
Neunkirchen
Saarlouis
Saar-Pfalz-Kreis
Sankt Wendel

68 Unterer Neckar

Heidelberg, Stadt
Mannheim, Stadt
Neckar-Odenwald-Kreis
Rhein-Neckar-Kreis

69 Franken

Heilbronn, Stadt
Heilbronn
Hohenlohekreis
Schwäbisch Hall
Main-Tauber-Kreis

70 Mittlerer Oberrhein

Baden-Baden, Stadt
Karlsruhe, Stadt
Karlsruhe
Rastatt

71 Nordschwarzwald

Pforzheim, Stadt
Calw
Enzkreis
Freudenstadt

72 Stuttgart

Stuttgart, Stadt
Böblingen
Esslingen
Göppingen
Ludwigsburg
Rems-Murr-Kreis

73 Ostwürttemberg

Heidenheim
Ostalbkreis

74 Donau-Iller (BW)

Ulm, Stadt
Alb-Donau-Kreis
Biberach

75 Neckar-Alb

Reutlingen (Reutlingen, Stadt)
Tübingen (Tübingen, Stadt)
Zollernalbkreis

76 Schwarzwald-Baar-Heuberg

Rottweil
Schwarzwald-Baar-Kreis

(Villingen-Schwenningen, Stadt)
Tuttlingen

77 Südlicher Oberrhein

Freiburg im Breisgau, Stadt
Breisgau-Hochschwarzwald
Emmendingen
Ortenaukreis (Offenburg, Stadt)

78 Hochrhein-Bodensee

Konstanz (Konstanz, Stadt)
Lörrach (Lörrach, Stadt; Weil am Rhein, Stadt)
Waldshut

79 Bodensee-Oberschwaben

Bodenseekreis
Ravensburg (Ravensburg, Stadt; Weingarten, Stadt)
Sigmaringen

80 Bayerischer Untermain

Aschaffenburg, Stadt
Aschaffenburg
Miltnerberg

81 Würzburg

Würzburg, Stadt
Kitzingen
Main-Spessart
Würzburg

82 Main-Rhön

Schweinfurt, Stadt
Bad Kissingen
Rhön-Grabfeld
Haßberge
Schweinfurt

83 Oberfranken-West

Bamberg, Stadt
Coburg, Stadt
Bamberg
Coburg
Forchheim
Kronach
Lichtenfels

84 Oberfranken-Ost

Bayreuth, Stadt
Hof, Stadt
Bayreuth
Hof
Kulmbach (Kulmbach, Stadt)
Wunsiedel i. Fichtelgebirge (Markredwitz, Stadt; Wunsiedel, Stadt)

85 Oberpfalz-Nord

Amberg, Stadt
Weiden i. d. Opf., Stadt
Amberg-Weizbach
Neustadt a. d. Waldnaab
Schwandorf
Tirschenreuth

86 Industrieregion Mittelfranken

Erlangen, Stadt
Fürth, Stadt
Nürnberg, Stadt
Schwabach, Stadt
Erlangen-Höchstädt
Fürth
Nürnberger Land
Roth

87 Westmittelfranken

Ansbach, Stadt
Ansbach
Neustadt a. d. Aisch-Bad Windsheim
Weilburg-Gunzenhausen

88 Augsburg

Augsburg, Stadt
Aichach-Friedberg
Augsburg
Dillingen a. d. Donau

Donau-Ries

89 Ingolstadt

Ingolstadt, Stadt
Eichstätt
Neuburg-Schrobenhausen
Pfaffenhofen a. d. Ilm

90 Regensburg

Kelheim
Regensburg, Stadt
Cham
Neumarkt i. d. Opf. (Neumarkt i. d. Opf., Stadt)
Regensburg

91 Donau-Wald

Passau, Stadt
Straubing, Stadt
Deggendorf (Deggendorf, Stadt; Plattling, Stadt)
Freyung-Grafenau
Passau
Regen
Straubing-Bogen

92 Landshut

Landshut, Stadt
Landshut
Rottal-Inn
Dingolfing-Landau

93 München

München, Stadt
Dachau
Ebersberg
Erding
Freising (Freising, Stadt)
Fürstenfeldbruck
Landsberg a. Lech
München
Starnberg

94 Donau-Iller (BY)

Memmingen, Stadt
Günzburg
Neu-Ulm (Neu-Ulm, Stadt)
Unterallgäu

95 Allgäu

Kaufbeuren, Stadt
Kempten (Allgäu), Stadt
Lindau (Bodensee)
Ostallgäu
Oberallgäu

96 Oberland

Garmisch-Partenkirchen
Bad Tölz-Wolfratshausen
Miesbach
Weilheim-Schongau

97 Südostoberbayern

Rosenheim, Stadt
Altötting
Berchtesgadener Land
Mühldorf a. Inn
Rosenheim
Traunstein

Fachserie 5: Bautätigkeit und Wohnungen

Reihe 1: Bautätigkeit

Diese *jährlich* erscheinende Veröffentlichung enthält – neben Entwicklungsreihen der wichtigsten Ergebnisse – detaillierte Nachweisungen u. a. über Baugenehmigungen und Baufertigstellungen nach Bauherren, Art der Bautätigkeit, Gebäudeart, Raumzahl, Ausstattung, Konstruktionsmerkmalen, Beheizungseinrichtungen und städtebaulichen Festsetzungen. Außerdem werden die Ergebnisse der Bauüberhangserhebung und der Abgangstatistik nachgewiesen. Der Inhalt des Berichtes wird durch regional tiefer gegliederte Ergebnisse der Bautätigkeit im Wohn- und Nichtwohnbau vervollständigt.

Reihe 2: Bewilligungen im sozialen Wohnungsbau

Die *jährlich* erscheinende Veröffentlichung vermittelt einen Überblick über die im Rahmen des sozialen Wohnungsbaus geförderten Bauvorhaben nach Art, Fläche, Rauminhalt, veranschlagten Gesamtkosten sowie nach Art und Umfang der Finanzierung und der öffentlichen Mittel.

Außerdem werden sachlich tief gegliederte Ergebnisse über geförderte Wohnungen und sonstige Wohneinheiten, Finanzierungsmittel nach Finanzierungsquellen dargestellt. Darüber hinaus sind die wichtigsten Merkmale regional gegliedert (nach Landkreisen und kreisfreien Städten) nachgewiesen.

Reihe 3: Bestand an Wohnungen

Die *jährlich* erscheinende Veröffentlichung enthält Bestandszahlen an Wohngebäuden und Wohnungen zum Jahresende, wobei die Wohnungen nach der Raumzahl unterteilt sind. Die Ergebnisse werden für Länder, Regierungsbezirke und Kreise sowie für Raumordnungsregionen der Bundesraumordnung nachgewiesen.

Reihe S: Sonderbeiträge

S.1: Baustatistische Reihen 1970 bis 1986

Diese Veröffentlichung enthält ausgewähltes Zahlenmaterial über die Entwicklung der Bau- und Wohnungswirtschaft. Dargestellt werden eine Auswahl baustatistischer Daten des Bauvolumens, einschlägige Zahlen der Volkswirtschaftlichen Gesamtrechnungen und Angaben über Bautätigkeit, Bau- und Preisindizes, Wohnungsbauförderung sowie der Bestand an Wohngebäuden und Wohnungen.

S.2: Städtebauliche Festsetzungen und Bautätigkeit

Diese Veröffentlichung enthält Ergebnisse von Sonderaufbereitungen der Baugenehmigungsdaten. Die Daten vermitteln einen Überblick über die regionalen Unterschiede des Bausehens im Hochbau. Nachgewiesen wird eine Auswahl von städtebaulich wichtigen Daten für siedlungsstrukturelle Gemeindetypen.

S.3: Regionale Schwerpunkte der Wohnungsbauförderung 1976 bis 1980

Diese Veröffentlichung bringt Ergebnisse einer Sonderaufbereitung der Bewilligungsstatistik. Im Vordergrund stehen tabellarische Darstellungen über die staatliche Wohnungsbauförderung in der Gliederung nach Raumordnungsregionen der Bundesraumordnung, die auch die Planungsregionen der Länder berücksichtigt.

S.4: Räumliche Entwicklung der Bautätigkeit und Bauwirtschaft 1977 bis 1982

Diese Veröffentlichung vermittelt durch Zusammenführung von Daten aus der Bauberichterstattung, der Bautätigkeitsstatistik und verschiedenen anderen Quellen einen Überblick über die Bau- und Wohnungswirtschaft in den Jahren 1977 bis 1982 nach siedlungsstrukturellen Kreistypen und Raumordnungsregionen der Bundesraumordnung.

S.5: Die Wohnsituation der Haushalte 1982

Die Ergebnisse der in größeren Zeitabständen durchgeführten totalen Gebäude- und Wohnungszählungen werden durch Daten aus Wohnungsstichproben aktualisiert und ergänzt. Dazu dienen sowohl die 1 %-Wohnungsstichproben als auch die Ergänzungserhebungen zum Mikrozensus über die Mietbelastung und Unterbringung der Haushalte. In dieser Veröffentlichung werden die Zahlen der Ergänzungserhebung 1982 und im Vergleich dazu die Daten der entsprechenden Erhebung 1980 und der 1 %-Wohnungsstichprobe 1978 bekanntgegeben.

Einzelveröffentlichungen

1 %-Wohnungsstichprobe 1978

(6 Hefte erschienen)

1 %-Gebäude- und Wohnungsstichprobe 1993

Heft 1: Gebäude und Grundstücke

Heft 2: Wohneinheiten/Wohnungen

Heft 3: Haushalte

Gebäude- und Wohnungszählung vom 25. Mai 1987

Heft 1: Ausgewählte Strukturdaten für Bund und Länder

Heft 2: Ausgewählte Eckzahlen für kreisfreie Städte und Landkreise

Heft 3: Gebäude und Wohnungen

Teil 1: Struktur und Nutzung des Gebäudebestandes

Teil 2: Struktur und Belegung des Wohnungsbestandes

Teil 3: Mietenstruktur

Heft 4: Wohnsituation der Haushalte

Teil 1: Art der Unterbringung

Teil 2: Mietaufwendungen

Teil 3: Ausgewählte Bevölkerungsgruppen

Heft 5: Ergebnisse für nichtadministrative Gebietsgliederungen
Ausgewählte Strukturdaten

Heft 6: Wohnraumversorgung

Sonderveröffentlichung: Kartographische Darstellung ausgewählter Eckzahlen für kreisfreie Städte und Landkreise

Gebäude- und Wohnungszählung vom 30. September 1995 in den neuen Ländern und Berlin-Ost

Heft 1: Ausgewählte Strukturdaten

Heft 2: Struktur und Nutzung des Gebäudebestandes

Heft 3: Struktur und Nutzung der Wohneinheiten/Wohnungen

Heft 4: Bauzustand, Bauweise und Leerstand

Heft 5: Eigentumsverhältnisse und Rückübertragungsansprüche

Heft 6: Beheizung und Energieart

Heft 7: Ausstattung und Größe der Wohneinheiten/Wohnungen

Heft 8: Ausgewählte Strukturdaten für nichtadministrative
Gebietseinheiten (*vorgesehen*)

Heft 9: Kartographische Darstellung ausgewählter Eckzahlen
für kreisfreie Städte und Landkreise (*vorgesehen*)

Die Monatsveröffentlichung

Ausgewählte Zahlen für die Bauwirtschaft

ist der Kategorie „Zusammenfassende Veröffentlichungen“ zugeordnet.

Klassifikationen

Systematik der Bauwerke, Ausgabe 1978



Statistisches Bundesamt
Gustav-Stresemann-Ring 11
65189 Wiesbaden

Veröffentlichungen und Prospekte sind durch den Verlag
METZLER - POESCHEL, Verlagsauslieferung: SFG -
Servicecenter Fachverlage GmbH, Postfach 43 43,
72774 Reutlingen, erhältlich.

STATIS

Statistische Zeitreihen auf CD-ROM



Informationen sind der Rohstoff des 21. Jahrhunderts

Mit der CD-ROM-Reihe STATIS wird der Inhalt des Statistischen Informationssystems des Bundes, der Datenbank des Statistischen Bundesamtes, im handlichen und leicht zu bedienenden Format angeboten.

Diese riesige Informationsmenge steht für Sie zur individuellen

Weiterverarbeitung bereit, auf fünf CD-ROMs zu verschiedenen Themenbereichen:

BEVÖLKERUNG UND SOZIALES
WIRTSCHAFT UND FINANZEN
HANDEL UND GEWERBE
KONJUNKTUR
KONJUNKTUR SPEZIAL

Statistisches Bundesamt, Gruppe I C, Gustav-Stresemann-Ring 11, 65189 Wiesbaden
Telefax: 0611 / 72 4000



Statistisches Bundesamt

Bestell-Nr.: 2050300 - 96700