


Statistisches Bundesamt

Bautätigkeit und Wohnungen

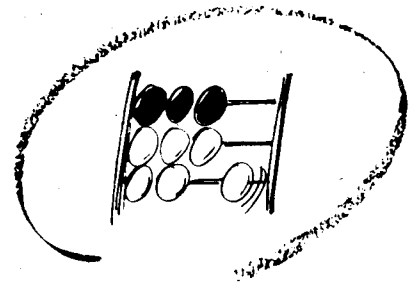


Fachserie **5**

Reihe 3


Bestand an Wohnungen

31. Dezember 1995



Statistisches Bundesamt

Bautätigkeit und Wohnungen



Fachserie **5**

Reihe 3

Bestand an Wohnungen

31. Dezember 1995

Statistisches Bundesamt
Bibliothek - Dokumentation - Archiv

**METZLER
POESCHEL**



Weitere Informationen zu dieser Veröffentlichung können direkt beim Statistischen Bundesamt, Zweigstelle Berlin, erfragt werden: Gruppe IX B, Telefon: 030 / 23 24 - 64 72 oder Fax: 030 / 23 24 - 64 00



STATIS-BUND

Im Statistischen Informationssystem des Bundes (STATIS-BUND) sind rund 1,5 Mill. ausgewählte statistische Zeitreihen gespeichert. Alle Zeitreihen können via Mailbox, auf Diskette oder Magnetband bezogen werden.

Jahresergebnisse - Wohngebäude, Wohnungen nach Zahl der Räume - für das frühere Bundesgebiet sind im **STATIS-BUND-Segment 10** enthalten.

Fachliche Beratung: 06 11 / 75 - 27 16 und 22 56.

Mailbox: 06 11 / 75 29 20 · Technische Rückfragen: 06 11 / 75 32 84.



T-ONLINE / BILDSCHIRMTEXT

Ausgewählte Tabellen und Grafiken bietet das Statistische Bundesamt über T-ONLINE / BILDSCHIRMTEXT an. Die Informationsseiten sind in T-ONLINE mit * 48484# abrufbar, ebenso wie die Bestellung von Veröffentlichungen und die Übermittlung von Anfragen.

Herausgeber: Statistisches Bundesamt, Wiesbaden



Informationen: Statistisches Bundesamt
Allgemeiner Auskunftsdienst
65180 Wiesbaden
● Telefon: 06 11 / 75 24 05
● Telefax: 06 11 / 75 33 30
● T-Online (Btx): * 48484#
● Internet: <http://www.statistik-bund.de>

Zweigstelle Berlin
Postfach 276, 10124 Berlin
● Telefon: 030 / 23 24 68 66
● Telefax: 030 / 23 24 68 72

Verlag: Metzler-Poeschel, Stuttgart

Verlagsauslieferung: SFG – Servicecenter Fachverlage GmbH
Postfach 43 43
72774 Reutlingen
Telefon: 0 70 71 / 93 53 50
Telefax: 0 70 71 / 3 36 53

Erscheinungsfolge: jährlich

Erschienen im Juli 1997

Preis: DM 13,60

Bestellnummer: 2050300-95700

© Statistisches Bundesamt, Wiesbaden 1997

Alle Rechte vorbehalten. Es ist insbesondere nicht gestattet, ohne ausdrückliche Genehmigung des Statistischen Bundesamtes diese Veröffentlichung oder Teile daraus für gewerbliche Zwecke zu übersetzen, zu vervielfältigen, auf Mikrofilm/-fiche zu verfilmen oder in elektronische Systeme einzuspeichern.

Recyclingpapier aus 100 % Altpapier.

Statist. Bundesamt - Bibliothek



16-03350

Inhalt

	Seite
Textteil	
Fortschreibung des Gebäude- und Wohnungsbestandes	4
Schaubilder	6
Tabellenteil	
1 Zusammenfassende Übersicht	
1.1 Wohnungsbestand Deutschlands in den Jahren 1986 bis 1995	7
1.2 Bestand an Wohnungen am 31.12.1995 - Länder	8
1.3 Bestand an Wohnungen am 31.12. 1995 - Kreisfreie Städte und Landkreise	10
1.4 Bestand an Wohngebäuden am Jahresende	12
1.5 Bestand an Wohngebäuden am 31.12.1995 - Länder	13
1.6 Wohnungen und Wohnfläche in Wohngebäuden in Deutschland am Jahresende	15
1.7 Bestand an Wohngebäuden am 31.12. 1995 - Kreisfreie Städte und Landkreise	16
2 Wohnungsbestand Deutschlands nach Verwaltungsbezirken	
- Wohnungen 1995 nach der Zahl der Räume -	18
3 Bestand an Wohngebäuden in Deutschland nach Verwaltungsbezirken	
- Wohngebäude 1995 nach Gebäudearten -	36
4 Bestand an Wohngebäuden und Wohnungen im früheren Bundesgebiet nach Raumordnungsregionen	
4.1 Wohnungen 1995 nach der Zahl der Räume	54
4.2 Wohngebäude 1995 nach Gebäudearten	55
Anhang	
Kreise nach Raumordnungsregionen	56

Gebietsstand

Die Angaben für **Deutschland** beziehen sich auf die Bundesrepublik Deutschland nach dem Gebietsstand seit dem 03.10.1990.

Die Angaben für das **frühere Bundesgebiet** beziehen sich auf die Bundesrepublik Deutschland nach dem Gebietsstand bis zum 03.10.1990; sie schließen Berlin-West ein.

Die Angaben für die **neuen Länder und Berlin-Ost** beziehen sich auf die Länder Brandenburg, Mecklenburg-Vorpommern, Sachsen, Sachsen-Anhalt und Thüringen sowie auf Berlin-Ost.

Abkürzungen

BA-WUE	=	Baden-Württemberg
RB	=	Regierungsbezirk
I.BR.	=	im Breisgau
I.D.OPF.	=	in der Oberpfalz

Maßeinheiten

m² = Quadratmeter

Zeichenerklärung

- = nichts vorhanden

Abweichungen in den Summen entstehen durch Runden der Zahlen

Fortschreibung des Gebäude- und Wohnungsbestandes

Statistische Daten über den Bestand an Wohngebäuden und Wohnungen sind u.a. für wohnungspolitische Überlegungen und Planungen in der Bauwirtschaft von großer Bedeutung. Benötigt werden vor allem Angaben über Qualität, Quantität und Struktur des Gebäude- und Wohnungsbestandes in möglichst tiefer regionaler Gliederung, die nur durch umfassende Gebäude- und Wohnungszählungen zu gewinnen sind. Solche Totalzählungen sind mit hohen Kosten und großem Arbeitsaufwand verbunden und deshalb nur in größeren Zeitabständen möglich.

Um aktuelle Daten über den Wohngebäude- und Wohnungsbestand bereitstellen zu können, ist man in der Zeit zwischen zwei Totalzählungen darauf angewiesen, den Bestand fortzuschreiben. Die Basisdaten der Zählung werden dazu jährlich durch den Saldo der Zu- und Abgänge an Wohngebäuden und Wohnungen in Wohn- und Nichtwohngebäuden aus Ergebnissen der Bautätigkeitsstatistik fortgeschrieben.

Die Fortschreibung des Gebäude- und Wohnungsbestandes wird im wesentlichen nach folgendem Schema durchgeführt:

Bestand aus der Totalzählung erhöht durch

- Fertigstellung neuer Gebäude
- Fertigstellung durch Baumaßnahmen an bestehenden Gebäuden
- sonstige Zugänge

vermindert durch

- Abgänge durch Abbruch
- Abgänge durch Baumaßnahmen an bestehenden Gebäuden
- sonstige Abgänge.

Abweichungen zu dem tatsächlichen Wohnungsbestand, die durch die Fortschreibung entstehen, können sich mit wachsender zeitlicher Entfernung vom Zählungstichtag kumulieren. Sie entstehen hauptsächlich durch nicht vollständig erfaßbare Abgänge, z. B. auf Grund von Wohnungszusammenlegungen. Durch Zusammenlegungen verringert sich zwar die Anzahl der Wohnungen, die Wohnfläche jedoch bleibt erhalten, so daß sich die durch die jährliche Fortschreibung ergebenden Abweichungen vorwiegend in der Anzahl und Größenstruktur der Wohnungen widerspiegeln.

In der vorliegenden Publikation veröffentlicht das Statistische Bundesamt

- **gesamtdeutsche Ergebnisse zum Wohnungsbestand** für die Erhebungsmerkmale Anzahl der Wohnungen in Wohn- und Nichtwohngebäuden, deren Struktur, Anzahl der Wohnräume und die Wohnfläche;

- **sowie erstmals auch ab 1994 gesamtdeutsche Ergebnisse zum Bestand an Wohngebäuden** für die Erhebungsmerkmale Anzahl der Wohngebäude, deren Struktur, darin befindliche Wohnungen und die Wohnfläche.

Die vorliegenden Ergebnisse der Fortschreibung basieren

- für das frühere Bundesgebiet auf der Gebäude- und Wohnungszählung am 25. Mai 1987;
- für die neuen Länder und Berlin-Ost für die Jahre bis 1993 auf der Zählung vom 31. Dezember 1981, ab 1994 auf der Gebäude- und Wohnungszählung am 30. September 1995. Auf Grundlage der 95er Zählung sind damit zugleich die bisher veröffentlichten Ergebnisse für das Jahr 1994 korrigiert worden.

In den neuen Ländern und Berlin-Ost führten die mit der Gebäude- und Wohnungszählung am 30. September 1995 festgestellten Ergebnisse im Vergleich zur bisherigen Fortschreibung zu

- einer um 2,5 % niedrigeren Anzahl der Wohnungen;
- einer veränderten Struktur des Wohnungsbestandes mit deutlichen Anteilsgewinnen größerer und Anteilsverlusten kleinerer Wohnungen (gemessen an der Raumzahl);
- gestiegener Durchschnittsgröße der Wohnungen und damit zunehmender Wohnfläche je Einwohner.

Maßgeblich bewirkt haben diese Veränderungen - neben Einflüssen des Wohnungsbaus und der Wohnungsabgänge - umfangreiche Zusammenlegungen von Wohnungen im Zeitraum zwischen den Zählungen 1981 und 1995.

Aus methodischen Gründen sind in der Fortschreibung des Gebäude- und Wohnungsbestandes Wohngebäude ohne Wohnheime und Wohnungen in Wohn- und Nichtwohngebäuden ohne Wohnungen in Wohnheimen enthalten. Eine Berechnung des Bestandes an Wohnheimen und Wohnungen in Wohnheimen kann näherungsweise in geringer regionaler Tiefengliederung aus den Angaben der Gebäude- und Wohnungszählung 1987 bzw. 1995 und den Ergebnissen der fortlaufenden Bautätigkeitsstatistik (Fertigstellungen und Abgänge) ermittelt werden.

Bei der Darstellung gesamtdeutscher Ergebnisse sind auch Bezüge zwischen Wohnungsbestand und Einwohnerzahl hergestellt worden. Seit Ende der achtziger Jahre war eine insgesamt steigende Einwohnerzahl in Deutschland bei gleichzeitig gegenläufigen Entwicklungen zwischen dem früheren Bundesgebiet (Zunahme) und den neuen Ländern und Berlin-Ost (Rückgang) feststellbar, die den Versorgungsgrad mit Wohnungen maßgeblich beeinflusst.

Ausgewählte Begriffe

Wohngebäude sind Gebäude, die mindestens zur Hälfte - gemessen an der Gesamtnutzfläche - Wohnzwecken dienen.

Nichtwohngebäude sind Gebäude, in denen mehr als die Hälfte der Gesamtnutzfläche Nichtwohnzwecken dient.

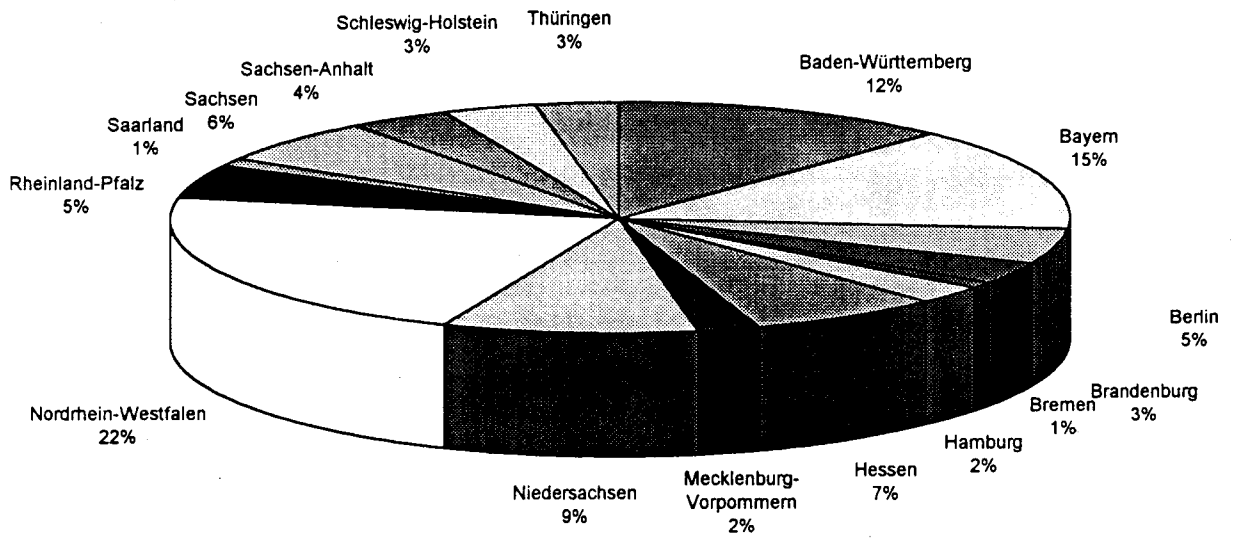
Eine **Wohnung** ist die Summe aller Räume, die die Führung eines Haushaltes ermöglichen, darunter ist stets eine Küche oder ein Raum mit Kochgelegenheit. Eine Wohnung hat grundsätzlich einen eigenen abschließbaren Zugang unmittelbar vom Freien, einem Treppenhaus oder einem Vorraum, ferner Wasser-

versorgung, Ausguß und Toilette, die auch außerhalb des Wohnungsabschlusses liegen können.

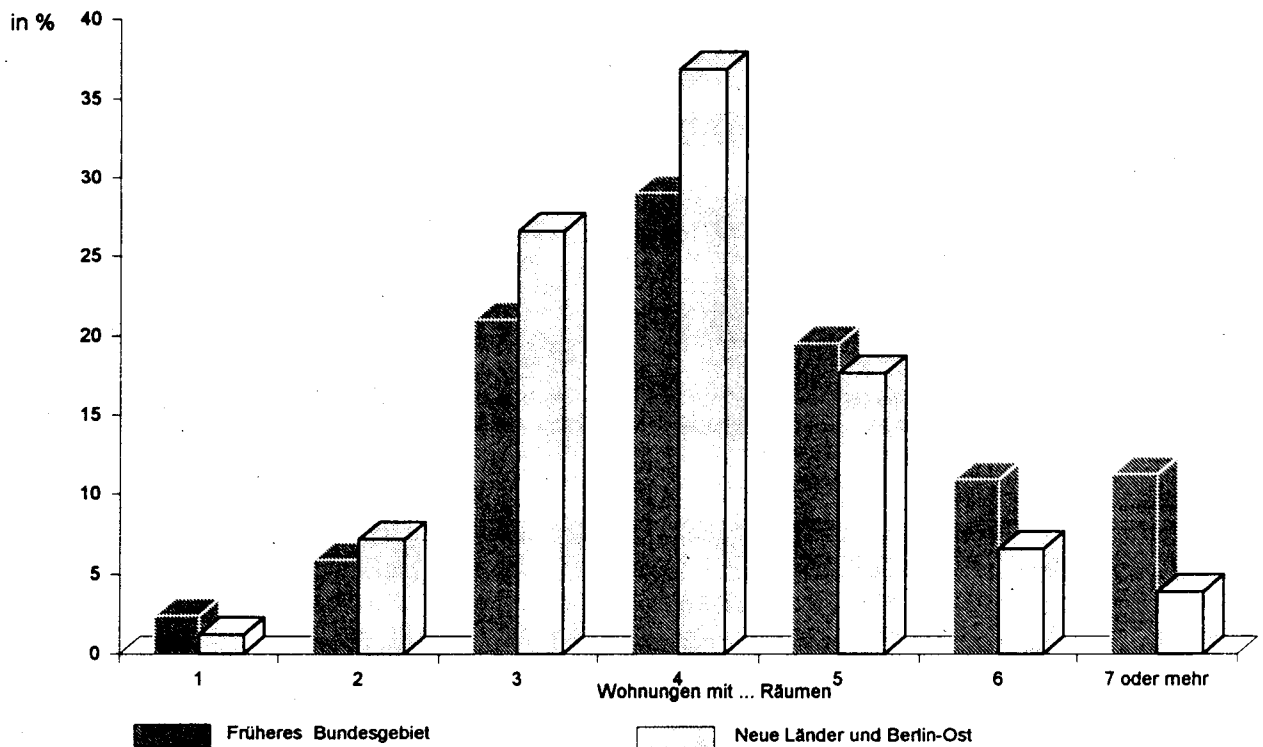
Wohnfläche ist die Summe der anrechenbaren Grundfläche der Räume, die ausschließlich zu einer Wohneinheit gehören. Zur Wohnfläche von Wohnungen gehören die Flächen von Wohn- und Schlafräumen, Küchen und Nebenräumen (Dielen, Abstellräume), Bad und dgl. mit einer lichten Höhe von mindestens 2 m.

Zu den **Wohnräumen** zählen alle Zimmer (Wohn- und Schlafräume mit 6 und mehr m² Wohnfläche) und Küchen. Nicht als Zimmer gelten Nebenräume wie Abstellräume, Speisekammern, Flure, Badezimmer und Toiletten.

Wohnungsbestand 1995 Länder



Struktur des Wohnungsbestandes 1995



1 ZUSAMMENFASSENDE UEBERSICHT

1.1 WOHNUNGSBESTAND DEUTSCHLANDS IN DEN JAHREN 1986 BIS 1995 *)

STICHTAG LAND	WOHNUNGEN		WOHNFLAECHE			RAEUME		
	INSGESAMT	JE 1000 EIN- WOHNER	INSGESAMT	JE WOHNUNG	JE EIN- WOHNER	INSGESAMT	JE WOHNUNG	JE EIN- WOHNER
	ANZAHL		1000 M2	M2		ANZAHL		
31. 12. 1986 INSGESAMT.....	32 906 838	423	2 675 144	81,3	34,4	141 539 455	4,3	1,8
DAVON:								
FRUEHERES BUNDESGBIET.....	25 996 118	425	2 234 941	86,0	36,6	115 245 131	4,4	1,9
NEUE LAENDER UND BERLIN - OST.....	6 910 720	415	440 203	63,7	26,5	26 294 324	3,8	1,6
31. 12. 1987 INSGESAMT.....	33 147 321	426	2 698 751	81,4	34,6	142 696 835	4,3	1,8
DAVON:								
FRUEHERES BUNDESGBIET.....	26 183 860	428	2 254 114	86,1	36,8	116 146 690	4,4	1,9
NEUE LAENDER UND BERLIN - OST.....	6 963 461	418	444 637	63,9	26,7	26 550 145	3,8	1,6
31. 12. 1988 INSGESAMT.....	33 377 087	426	2 722 847	81,6	34,7	143 858 140	4,3	1,8
DAVON:								
FRUEHERES BUNDESGBIET.....	26 375 123	427	2 274 275	86,2	36,9	117 087 001	4,4	1,9
NEUE LAENDER UND BERLIN - OST.....	7 001 964	420	448 572	64,1	26,9	26 771 139	3,8	1,6
31. 12. 1989 INSGESAMT.....	33 600 808	425	2 748 552	81,8	34,7	145 071 711	4,3	1,8
DAVON:								
FRUEHERES BUNDESGBIET.....	26 598 269	424	2 298 058	86,4	36,7	118 191 343	4,4	1,9
NEUE LAENDER UND BERLIN - OST.....	7 002 539	426	450 494	64,3	27,4	26 880 368	3,8	1,6
31. 12. 1990 INSGESAMT.....	33 856 321	425	2 774 304	81,9	34,8	146 315 112	4,3	1,8
DAVON:								
FRUEHERES BUNDESGBIET.....	26 839 344	421	2 322 483	86,5	36,4	119 332 988	4,4	1,9
NEUE LAENDER UND BERLIN - OST.....	7 016 977	438	451 821	64,4	28,2	26 982 124	3,8	1,7
31. 12. 1991 INSGESAMT.....	34 173 581	426	2 804 905	82,1	34,9	147 741 397	4,3	1,8
DAVON:								
FRUEHERES BUNDESGBIET.....	27 139 117	421	2 351 549	86,6	36,5	120 697 137	4,4	1,9
NEUE LAENDER UND BERLIN - OST.....	7 034 464	446	453 357	64,4	28,7	27 044 260	3,8	1,7
31. 12. 1992 INSGESAMT.....	34 547 348	427	2 839 667	82,2	35,1	149 380 442	4,3	1,8
DAVON:								
FRUEHERES BUNDESGBIET.....	27 500 448	421	2 385 244	86,7	36,5	122 282 401	4,4	1,9
NEUE LAENDER UND BERLIN - OST.....	7 046 900	449	454 424	64,5	29,0	27 098 041	3,8	1,7
31. 12. 1993 INSGESAMT.....	34 988 753	430	2 880 378	82,3	35,4	151 300 313	4,3	1,9
DAVON:								
FRUEHERES BUNDESGBIET.....	27 917 562	425	2 423 711	86,8	36,9	124 091 659	4,4	1,9
NEUE LAENDER UND BERLIN - OST.....	7 071 191	453	456 667	64,6	29,3	27 208 654	3,8	1,7
31. 12. 1994 INSGESAMT.1).....	35 370 790	434	2 952 927	83,5	36,2	154 030 827	4,4	1,9
DAVON:								
FRUEHERES BUNDESGBIET.....	28 412 816	430	2 469 368	86,9	37,4	126 232 187	4,4	1,9
NEUE LAENDER UND BERLIN - OST.1).....	6 957 974	448	483 558	69,5	31,1	27 798 640	4,0	1,8
31. 12. 1995 INSGESAMT.....	35 954 317	439	3 005 460	83,6	36,7	156 520 740	4,4	1,9
DAVON:								
FRUEHERES BUNDESGBIET.....	28 898 409	436	2 513 348	87,0	37,9	128 301 124	4,4	1,9
NEUE LAENDER UND BERLIN - OST.....	7 055 908	456	492 113	69,7	31,8	28 219 616	4,0	1,8
BADEN - WUERTTEMBERG.....	4 403 407	427	393 187	89,3	38,1	19 990 866	4,5	1,9
BAYERN.....	5 200 208	434	469 702	90,3	39,2	23 662 114	4,6	2,0
BERLIN.....	1 770 346	510	121 527	68,6	35,0	6 284 924	3,6	1,8
DAVON:								
BERLIN - OST.....	647 617	498	41 280	63,7	31,7	2 279 238	3,5	1,8
BERLIN - WEST.....	1 122 729	517	80 247	71,5	37,0	4 005 686	3,6	1,8
BRANDENBURG.....	1 101 429	433	79 814	72,5	31,4	4 496 941	4,1	1,8
BREMEN.....	336 422	495	25 332	75,3	37,3	1 367 076	4,1	2,0
HAMBURG.....	823 926	482	58 101	70,5	34,0	3 180 366	3,9	1,9
HESSEN.....	2 576 470	429	230 722	89,5	38,4	11 671 757	4,5	1,9
MECKLENBURG - VORPOMMERN.....	777 827	427	54 287	69,8	29,8	3 104 677	4,0	1,7
NIEDERSACHSEN.....	3 317 579	426	306 307	92,3	39,4	15 563 380	4,7	2,0
NORDRHEIN - WESTFALEN.....	7 723 290	432	638 331	82,7	35,7	33 084 745	4,3	1,8
RHEINLAND - PFALZ.....	1 695 062	426	162 065	95,6	40,7	8 126 909	4,8	2,0
SAARLAND.....	469 416	433	44 898	95,6	41,4	2 255 013	4,8	2,1
SACHSEN.....	2 178 953	477	146 092	67,0	32,0	8 675 253	4,0	1,9
SACHSEN-ANHALT.....	1 250 902	457	89 495	71,5	32,7	5 087 731	4,1	1,9
SCHLESWIG - HOLSTEIN.....	1 229 900	451	104 456	84,9	38,3	5 393 212	4,4	2,0
THUERINGEN.....	1 099 180	439	81 144	73,8	32,4	4 575 776	4,2	1,8

*) OHNE WOHNHEIME.

1) AB 1994 BASIEREN DIE ANGABEN DER FORTSCHREIBUNG DES WOHNUNGSBESTANDES IN DEN NEUEN LAENDERN UND BERLIN-OST AUF DEN ERGEBNISSEN DER GEBAEUDE- UND WOHNUNGSZAEHLUNG VOM 30.9.1995.

DARAUS ERGEBEN SICH ABWEICHUNGEN GEGENUEBER BISHERIGEN VEROEFFENTLICHUNGEN

1 ZUSAMMENFASSENDE UEBERSICHT

1.2 BESTAND AN WOHNUNGEN AM 31.12.1995

LAENDER

LAND	WOHNUNGEN IN WOHN- UND NICHTWOHNGBAUEUDEN 1)										WOHN- FLAECHE INS- GESAMT 1000 M2
	ZUSAMMEN	DAVON MIT ... RAEUMEN							RAEUME INS- GESAMT		
		1	2	3	4	5	6	7 ODER MEHR			
								WOH- NUNGEN		RAEUME	
ANZAHL											
BADEN - WUERTTEMBERG.....	4 403 407	115 753	231 880	775 499	1 290 496	932 786	533 914	523 079	4 055 458	19 990 866	393 187
BAYERN.....	5 200 208	166 441	325 148	997 947	1 347 338	1 012 566	643 603	707 165	5 537 736	23 662 114	469 702
BERLIN.....	1 770 346	24 299	257 454	649 536	537 402	213 152	57 915	30 588	234 251	6 284 924	121 527
DAVON:											
BERLIN - OST.....	647 617	2 246	101 534	229 662	213 169	80 975	15 039	4 992	37 153	2 279 238	41 280
BERLIN - WEST.....	1 122 729	22 053	155 920	419 874	324 233	132 177	42 876	25 596	197 098	4 005 686	80 247
BRANDENBURG.....	1 101 429	7 293	76 754	263 661	418 162	210 730	80 832	43 997	333 867	4 496 941	79 814
BREMEN.....	336 422	8 629	18 454	87 926	117 815	62 114	25 362	16 122	123 759	1 367 076	25 332
HAMBURG.....	823 926	19 780	61 940	254 057	288 368	128 159	42 556	29 066	224 932	3 180 366	58 101
HESSEN.....	2 576 470	65 866	132 616	515 133	741 341	505 581	286 703	329 230	2 581 773	11 671 757	230 722
MECKLENBURG - VORPOMMERN.....	777 827	17 562	48 803	198 715	288 910	145 019	52 433	26 385	198 031	3 104 677	54 287
NIEDERSACHSEN.....	3 317 579	59 026	145 532	576 594	946 700	711 109	412 515	466 103	3 666 073	15 563 380	306 307
NORDRHEIN - WESTFALEN.....	7 723 290	171 696	472 772	1 821 318	2 403 313	1 444 961	724 089	685 141	5 320 960	33 084 745	638 331
RHEINLAND - PFALZ.....	1 695 062	33 494	73 561	287 437	429 774	351 395	245 381	274 020	2 135 625	8 126 909	162 065
SAARLAND.....	469 416	9 786	20 277	76 159	119 240	98 495	67 244	78 215	603 297	2 255 013	44 898
SACHSEN.....	2 178 953	24 924	147 483	606 587	816 168	361 205	139 527	83 059	627 743	8 675 253	146 092
SACHSEN - ANHALT.....	1 250 902	15 453	69 056	312 958	485 050	232 648	85 175	50 562	380 802	5 087 731	89 495
SCHLESWIG - HOLSTEIN.....	1 229 900	23 309	72 552	261 951	358 191	267 286	136 856	109 755	848 616	5 393 212	104 456
THUERINGEN.....	1 099 180	18 849	66 940	264 230	377 757	210 961	95 347	65 096	492 442	4 575 776	81 144
DEUTSCHLAND.....	35 954 317	782 160	2 221 222	7 949 708	10 966 025	6 888 167	3 629 452	3 517 583	27 365 365	156 520 740	3 005 460
NACHRICHTLICH:											
FRUEHERES BUNDESGBIET	28 898 409	695 833	1 710 652	6 073 895	8 366 809	5 646 629	3 161 099	3 243 492	25 295 327	128 301 124	2 513 348
NEUE LAENDER UND											
BERLIN - OST.....	7 055 908	86 327	510 570	1 875 813	2 599 216	1 241 538	468 353	274 091	2 070 038	28 219 616	492 113

1) OHNE WOHNHEIME

1 ZUSAMMENFASSENDE UEBERSICHT

1.2 BESTAND AN WOHNUNGEN AM 31.12.1995

LAENDER

LAND	WOHNUNGEN IN WOHN- UND NICHTWOHNGBAUEUDEN 1)							
	ZUSAMMEN	DAVON MIT ... RAEUMEN						
		1	2	3	4	5	6	7 UND MEHR
		IN PROZENT						
BADEN - WUERTTEMBERG.....	100	2,6	5,3	17,6	29,3	21,2	12,1	11,9
BAYERN.....	100	3,2	6,3	19,2	25,9	19,5	12,4	13,6
BERLIN.....	100	1,4	14,5	36,7	30,4	12,0	3,3	1,7
DAVON:								
BERLIN - OST.....	100	0,3	15,7	35,5	32,9	12,5	2,3	0,8
BERLIN - WEST.....	100	2,0	13,9	37,4	28,9	11,8	3,8	2,3
BRANDENBURG.....	100	0,7	7,0	23,9	38,0	19,1	7,3	4,0
BREMEN.....	100	2,6	5,5	26,1	35,0	18,5	7,5	4,8
HAMBURG.....	100	2,4	7,5	30,8	35,0	15,6	5,2	3,5
HESSEN.....	100	2,6	5,1	20,0	28,8	19,6	11,1	12,8
MECKLENBURG - VORPOMMERN..	100	2,3	6,3	25,5	37,1	18,6	6,7	3,4
NIEDERSACHSEN.....	100	1,8	4,4	17,4	28,5	21,4	12,4	14,0
NORDRHEIN - WESTFALEN.....	100	2,2	6,1	23,6	31,1	18,7	9,4	8,9
RHEINLAND - PFALZ.....	100	2,0	4,3	17,0	25,4	20,7	14,5	16,2
SAARLAND.....	100	2,1	4,3	16,2	25,4	21,0	14,3	16,7
SACHSEN.....	100	1,1	6,8	27,8	37,5	16,6	6,4	3,8
SACHSEN - ANHALT.....	100	1,2	5,5	25,0	38,8	18,6	6,8	4,0
SCHLESWIG - HOLSTEIN.....	100	1,9	5,9	21,3	29,1	21,7	11,1	8,9
THUERINGEN.....	100	1,7	6,1	24,0	34,4	19,2	8,7	5,9
DEUTSCHLAND.....	100	2,2	6,2	22,1	30,5	19,2	10,1	9,8
NACHRICHTLICH:								
FRUEHERES BUNDESGBIET...	100	2,4	5,9	21,0	29,0	19,5	10,9	11,2
NEUE LAENDER UND								
BERLIN - OST.....	100	1,2	7,2	26,6	36,8	17,6	6,6	3,9

1) OHNE WOHNHEIME

1 ZUSAMMENFASSENDE UEBERSICHT
1.3 BESTAND AN WOHNUNGEN AM 31.12.1995
KREISFREIE STAEDTE UND LANDKREISE

GEGENSTAND DER NACHWEISUNG	WOHNUNGEN IN WOHN- UND NICHTWOHNGBEAUDEN 1)										
	ZUSAMMEN	DAVON MIT ... RAEUMEN							RAEUME INS- GESAMT	WOHN- FLAECHEN INS- GESAMT	
		1	2	3	4	5	6	7 ODER MEHR			
								WOH- NUNGEN			RAEUME
ANZAHL											
											1000 M2

DEUTSCHLAND

INSGESAMT

BESTAND AM 31.12.1994	35370790	761169	2174711	7815428	10809021	6783279	3565737	3461445	26927051	154030827	2952927
+ ZUGANG DURCH											
ERR. NEUER GEBAEUDE	530288	19058	41559	124311	145292	95529	57957	46582	359426	2241090	46754
BAUM. AN BEST. GEB.	65891	2341	6722	14385	14553	10794	6552	10544	86737	297171	6821
- TOTALABGANG	21011	609	2268	5566	5701	3371	1837	1659	13117	85641	1724
BESTAND AM 31.12.1995	35954317	782160	2221222	7949708	10966025	6888167	3629452	3517583	27365365	156520740	3005460

KREISFREIE STAEDTE ZUSAMMEN

BESTAND AM 31.12.1994	13195437	440523	1173256	3847825	4496514	1993755	728868	514696	3960419	50618968	942201
+ ZUGANG DURCH											
ERR. NEUER GEBAEUDE	122269	8732	13339	38134	34665	15961	7209	4229	32511	444042	9137
BAUM. AN BEST. GEB.	15326	740	1808	5318	3998	1535	703	1224	10056	58251	1373
- TOTALABGANG	8311	345	1369	2560	2142	1055	441	399	3136	30388	591
BESTAND AM 31.12.1995	13330059	449730	1187378	3889524	4534840	2011346	736993	520248	4003732	51114838	952566

LANDKREISE ZUSAMMEN

BESTAND AM 31.12.1994	22175353	320646	1001455	3967603	6312507	4789524	2836869	2946749	22966632	103411859	2010726
+ ZUGANG DURCH											
ERR. NEUER GEBAEUDE	408019	10326	28220	86177	110627	79568	50748	42353	326915	1797048	37617
BAUM. AN BEST. GEB.	50565	1601	4914	9067	10555	9259	5849	9320	76681	238920	5448
- TOTALABGANG	12700	264	899	3006	3559	2316	1396	1260	9981	55253	1132
BESTAND AM 31.12.1995	22624258	332430	1033844	4060184	6431185	4876821	2892459	2997335	23361633	105405902	2052894

1) OHNE WOHNHEIME.

1 ZUSAMMENFASSENDE UEBERSICHT
1.3 BESTAND AN WOHNUNGEN AM 31.12.1995
KREISFREIE STAEDTE UND LANDKREISE

GEGENSTAND DER NACHWEISUNG	WOHNUNGEN IN WOHN- UND NICHTWOHN- GEBAEUDEN 1)										RAEUME INS- GESAMT	WOHN- FLAECHE INS- GESAMT
	ZUSAMMEN	DAVON MIT ... RAEUMEN						7 ODER MEHR				
		1	2	3	4	5	6	7 ODER MEHR				
								7 ODER MEHR				
								WOH- NUNGEN	RAEUME			
ANZAHL											1000 M2	

NACHRICHTLICH:
FRUEHERES BUNDES- GEBIET

INSGESAMT

BESTAND AM 31.12.1994	28412816	677472	1671186	5963746	8234503	5560524	3109340	3196045	24924433	126232187	2469368
+ ZUGANG DURCH											
ERR. NEUER GEBAEUDE	437881	16770	35058	101170	121873	77702	46523	38785	299196	1844732	38820
BAUM. AN BEST. GEB.	56015	1992	5523	11905	12054	9294	5765	9482	78237	256266	5882
- TOTALABGANG	14669	476	1251	3509	3888	2620	1489	1436	11379	62470	1275
BESTAND AM 31.12.1995	28898409	695833	1710652	6073895	8366809	5646629	3161099	3243492	25295327	128301124	2513348

KREISFREIE STAEDTE ZUSAMMEN

BESTAND AM 31.12.1994	10719445	393383	909110	3081009	3548429	1653575	650593	483346	3725582	41545361	787446
+ ZUGANG DURCH											
ERR. NEUER GEBAEUDE	94716	7525	10821	28495	27110	12129	5339	3297	25314	341085	7047
BAUM. AN BEST. GEB.	12760	546	1383	4315	3305	1385	677	1149	9413	49877	1130
- TOTALABGANG	5365	266	714	1586	1405	752	322	320	2534	20298	397
BESTAND AM 31.12.1995	10825932	401251	920697	3112732	3578995	1667387	656920	487950	3761502	41936778	795611

LANDKREISE ZUSAMMEN

BESTAND AM 31.12.1994	17693371	284089	762076	2882737	4686074	3906949	2458747	2712699	21198851	84686826	1681922
+ ZUGANG DURCH											
ERR. NEUER GEBAEUDE	343165	9245	24237	72675	94763	65573	41184	35488	273882	1503647	31773
BAUM. AN BEST. GEB.	43255	1446	4140	7590	8749	7909	5088	8333	68824	206389	4751
- TOTALABGANG	9304	210	537	1923	2483	1868	1167	1116	8845	42172	878
BESTAND AM 31.12.1995	18072477	294582	789955	2961163	4787814	3979242	2504179	2755542	21533825	86364346	1717736

NEUE LAENDER UND BERLIN-OST

INSGESAMT

BESTAND AM 31.12.1994	6957974	83697	503525	1851682	2574518	1222755	456397	265400	2002618	27798640	483558
+ ZUGANG DURCH											
ERR. NEUER GEBAEUDE	92407	2288	6501	23141	23419	17827	11434	7797	60230	396358	7934
BAUM. AN BEST. GEB.	9876	349	1199	2480	2499	1500	787	1062	8500	40905	940
- TOTALABGANG	6342	133	1017	2057	1813	751	348	223	1738	23171	449
BESTAND AM 31.12.1995	7055908	86327	510570	1875813	2599216	1241538	468353	274091	2070038	28219616	492113

KREISFREIE STAEDTE ZUSAMMEN

BESTAND AM 31.12.1994	2475992	47140	264146	766816	948085	340180	78275	31350	234837	9073607	154755
+ ZUGANG DURCH											
ERR. NEUER GEBAEUDE	27553	1207	2518	9639	7555	3832	1870	932	7197	102957	2090
BAUM. AN BEST. GEB.	2566	194	425	1003	693	150	26	75	643	8374	243
- TOTALABGANG	2946	79	655	974	737	303	119	79	602	10090	194
BESTAND AM 31.12.1995	2504127	48479	266681	776792	955845	343959	80073	32298	242230	9178060	156955

LANDKREISE ZUSAMMEN

BESTAND AM 31.12.1994	4481982	36557	239379	1084866	1626433	882575	378122	234050	1767781	18725033	328804
+ ZUGANG DURCH											
ERR. NEUER GEBAEUDE	64854	1081	3983	13502	15864	13995	9564	6865	53033	293401	5844
BAUM. AN BEST. GEB.	7310	155	774	1477	1806	1350	761	987	7857	32531	697
- TOTALABGANG	3396	54	362	1083	1076	448	229	144	1136	13081	255
BESTAND AM 31.12.1995	4551781	37848	243889	1099021	1643371	897579	388280	241793	1827808	19041556	335158

1) OHNE WOHNHEIME.

1 ZUSAMMENFASSENDE UEBERSICHT

1.4 BESTAND AN WOHNGEBAEUDEN AM JAHRESENDE

STICHTAG GEBIET	WOHNGEBÄUDE 1)										
	ZUSAMMEN			DAVON							
				MIT 1 WOHNUNG		MIT 2 WOHNUNGEN			MIT 3 ODER MEHR WOHNUNGEN		
	GEBÄUDE	WOHN- FLÄCHE	WOH- NUNGEN	GEBÄUDE/ WOH- NUNGEN	WOHN- FLÄCHE	GEBÄUDE	WOHN- FLÄCHE	WOH- NUNGEN	GEBÄUDE	WOHN- FLÄCHE	WOH- NUNGEN
	ANZAHL	1000 M2		ANZAHL	1000 M2	ANZAHL	1000 M2		ANZAHL	1000 M2	ANZAHL

FRUEHERES BUNDESGBEIT

31. 12. 1986.....	11 963 906	2 189 364	25 505 325	7 427 877	878 778	2 500 714	432 053	5 001 428	2 035 315	878 541	13 076 020
31. 12. 1987.....	12 064 985	2 208 152	25 688 522	7 495 354	887 689	2 525 760	437 110	5 051 520	2 043 871	883 357	13 141 648
31. 12. 1988.....	12 174 851	2 227 859	25 874 387	7 575 578	898 345	2 546 865	441 533	5 093 730	2 052 408	887 986	13 205 079
31. 12. 1989.....	12 303 161	2 251 150	26 091 846	7 669 762	910 914	2 570 331	446 510	5 140 662	2 063 068	893 729	13 281 422
31. 12. 1990.....	12 423 347	2 275 066	26 326 638	7 751 704	921 970	2 593 348	451 418	5 186 696	2 078 295	901 681	13 388 238
31. 12. 1991.....	12 553 361	2 303 530	26 619 002	7 832 401	933 157	2 620 675	457 271	5 241 350	2 100 285	913 107	13 545 251
31. 12. 1992.....	12 690 750	2 336 532	26 971 589	7 912 605	944 437	2 649 782	463 578	5 299 564	2 128 363	928 526	13 759 420
31. 12. 1993.....	12 844 433	2 374 261	27 379 190	7 999 171	956 784	2 683 286	470 842	5 366 572	2 161 976	946 643	14 013 447

DEUTSCHLAND

31.12.1994 INSGESAMT.....	15 522 698	2 893 549	34 700 242	9 569 938	1 115 798	3 163 709	544 559	6 327 418	2 789 051	1 233 200	18 802 886
DAVON											
FRUEHERES BUNDESGBEIT.....	13 028 584	2 419 094	27 864 053	8 102 154	971 611	2 724 825	479 825	5 449 650	2 201 605	967 661	14 312 249
NEUE LAENDER UND BERLIN-OST.....	2 494 114	474 455	6 836 189	1 467 784	144 187	438 884	64 734	877 768	587 446	265 539	4 490 637
31. 12. 1995 INSGESAMT.....	15 732 422	2 944 812	35 266 623	9 688 214	1 132 483	3 209 755	554 336	6 419 510	2 834 453	1 258 008	19 158 899
DAVON											
FRUEHERES BUNDESGBEIT	13 198 641	2 462 217	28 338 175	8 191 711	984 695	2 764 670	488 505	5 529 340	2 242 260	989 025	14 617 124
NEUE LAENDER UND BERLIN - OST.....	2 533 781	482 596	6 928 448	1 496 503	147 788	445 085	65 831	890 170	592 193	268 983	4 541 775

1) OHNE WOHNREIME

1 ZUSAMMENFASSENDE UEBERSICHT
1.5 BESTAND AN WOHNGEBAEUDEN AM 31.12.1995

LAENDER

LAND	WOHNGEBAEUDE 1)										
	ZUSAMMEN			DAVON							
				MIT 1 WOHNUNG		MIT 2 WOHNUNGEN			MIT 3 ODER MEHR WOHNUNGEN		
	GEBAEUDE	WOHN- FLAECHE	WOH- NUNGEN	GEBAEUDE/ WOH- NUNGEN	WOHN- FLAECHE	GEBAEUDE	WOHN- FLAECHE	WOH- NUNGEN	GEBAEUDE	WOHN- FLAECHE	WOH- NUNGEN
	ANZAHL	1000 M2	ANZAHL	1000 M2	ANZAHL	1000 M2	ANZAHL	1000 M2	ANZAHL	1000 M2	ANZAHL
BADEN - WUERTTEMBERG.....	2 041 819	383 676	4 297 389	1 168 398	140 515	513 270	91 981	1 026 540	360 151	151 180	2 102 451
BAYERN.....	2 511 992	458 903	5 084 589	1 651 436	205 461	526 589	94 938	1 053 178	333 967	158 506	2 379 975
BERLIN.....	276 583	120 471	1 756 774	121 227	12 996	19 191	3 344	38 382	136 165	104 131	1 597 165
DAVON:											
BERLIN - OST.....	95 270	41 037	644 388	40 023	3 831	5 191	790	10 382	50 056	36 416	593 983
BERLIN - WEST.....	181 313	79 434	1 112 386	81 204	9 165	14 000	2 554	28 000	86 109	67 716	1 003 182
BRANDENBURG.....	477 330	78 536	1 084 655	325 563	31 961	67 710	10 234	135 420	84 057	36 342	623 672
BREMEN.....	125 302	25 043	332 614	72 519	7 636	20 029	3 189	40 058	32 754	14 218	220 037
HAMBURG.....	218 380	57 418	814 672	119 851	12 737	24 959	4 087	49 918	73 570	40 594	644 903
HESSEN.....	1 195 054	226 525	2 528 192	705 754	87 886	297 496	54 001	594 992	191 804	84 638	1 227 446
MECKLENBURG - VORPOMMERN..	299 124	53 248	763 607	196 775	19 519	39 032	5 854	78 064	63 317	27 876	488 768
NIEDERSACHSEN.....	1 777 600	298 848	3 241 892	1 224 933	147 591	329 224	59 144	658 448	223 443	92 113	1 358 511
NORDRHEIN - WESTFALEN.....	3 242 050	627 336	7 598 092	1 831 124	217 639	679 346	115 218	1 358 692	731 580	294 480	4 408 276
RHEINLAND - PFALZ.....	986 747	159 130	1 665 261	683 288	82 027	199 549	35 714	399 098	103 910	41 391	582 875
SAARLAND.....	277 111	44 255	462 449	175 130	21 381	76 212	13 372	152 424	25 769	9 501	134 895
SACHSEN.....	693 921	143 083	2 138 329	343 302	32 885	144 122	20 416	288 244	206 497	89 784	1 506 783
SACHSEN - ANHALT.....	503 953	87 273	1 220 215	318 774	31 613	82 425	12 467	164 850	102 754	43 194	736 591
SCHLESWIG - HOLSTEIN.....	641 273	101 649	1 200 639	478 074	52 658	83 996	14 305	167 992	79 203	34 687	554 573
THUERINGEN.....	464 183	79 419	1 077 254	272 066	27 978	106 605	16 070	213 210	85 512	35 372	591 978
DEUTSCHLAND.....	15 732 422	2 944 812	35 266 623	9 688 214	1 132 483	3 209 755	554 336	6 419 510	2 834 453	1 258 008	19 158 899
NACHRICHTLICH:											
FRUEHERES BUNDESGBIET...	13 198 641	2 462 217	28 338 175	8 191 711	984 695	2 764 670	488 505	5 529 340	2 242 260	989 025	14 617 124
NEUE LAENDER UND											
BERLIN - OST.....	2 533 781	482 596	6 928 448	1 496 503	147 788	445 085	65 831	890 170	592 193	268 983	4 541 775

1) OHNE WOHNHEIME

1 ZUSAMMENFASSENDE UEBERSICHT

1.5. BESTAND AN WOHNGBAEUDEN AM 31.12. 1995

LAENDER

LAND	WOHNGBAEUDE 1)										
	ZUSAMMEN			DAVON							
				MIT 1 WOHNUNG		MIT 2 WOHNUNGEN			MIT 3 ODER MEHR WOHNUNGEN		
	GEBAEUDE	WOHN- FLAECHE	WOH- NUNGEN	GEBAEUDE/ WOH- NUNGEN	WOHN- FLAECHE	GEBAEUDE	WOHN- FLAECHE	WOH- NUNGEN	GEBAEUDE	WOHN- FLAECHE	WOH- NUNGEN
IN PROZENT											
BADEN - WUERTTEMBERG.....	100	100	100	57,2 / 27,2	36,6	25,1	24,0	23,9	17,6	39,4	48,9
BAYERN.....	100	100	100	65,7 / 32,5	44,8	21,0	20,7	20,7	13,3	34,5	46,8
BERLIN.....	100	100	100	43,8 / 6,9	10,8	6,9	2,8	2,2	49,2	86,4	90,9
DAVON:											
BERLIN - OST.....	100	100	100	42,0 / 6,2	9,3	5,4	1,9	1,6	52,5	88,7	92,2
BERLIN - WEST.....	100	100	100	44,8 / 7,3	11,5	7,7	3,2	2,5	47,5	85,2	90,2
BRANDENBURG.....	100	100	100	68,2 / 30,0	40,7	14,2	13,0	12,5	17,6	46,3	57,5
BREMEN.....	100	100	100	57,9 / 21,8	30,5	16,0	12,7	12,0	26,1	56,8	66,2
HAMBURG.....	100	100	100	54,9 / 14,7	22,2	11,4	7,1	6,1	33,7	70,7	79,2
HESSEN.....	100	100	100	59,1 / 27,9	38,8	24,9	23,8	23,5	16,0	37,4	48,6
MECKLENBURG - VORPOMMERN..	100	100	100	65,8 / 25,8	36,7	13,0	11,0	10,2	21,2	52,4	64,0
NIEDERSACHSEN.....	100	100	100	68,9 / 37,8	49,4	18,5	19,8	20,3	12,6	30,8	41,9
NORDRHEIN - WESTFALEN.....	100	100	100	56,5 / 24,1	34,7	21,0	18,4	17,9	22,6	46,9	58,0
RHEINLAND - PFALZ.....	100	100	100	69,2 / 41,0	51,5	20,2	22,4	24,0	10,5	26,0	35,0
SAARLAND.....	100	100	100	63,2 / 37,9	48,3	27,5	30,2	33,0	9,3	21,5	29,2
SACHSEN.....	100	100	100	49,5 / 16,1	23,0	20,8	14,3	13,5	29,8	62,7	70,5
SACHSEN - ANHALT.....	100	100	100	63,3 / 26,1	36,2	16,4	14,3	13,5	20,4	49,5	60,4
SCHLESWIG - HOLSTEIN.....	100	100	100	74,6 / 39,8	51,8	13,1	14,1	14,0	12,4	34,1	46,2
THUERINGEN.....	100	100	100	58,6 / 25,3	35,2	23,0	20,2	19,8	18,4	44,5	55,0
DEUTSCHLAND.....	100	100	100	61,6 / 27,5	38,5	20,4	18,8	18,2	18,0	42,7	54,3
NACHRICHTLICH:											
FRUEHERES BUNDESGBIET..	100	100	100	62,1 / 28,9	40,0	20,9	19,8	19,5	17,0	40,2	51,6
NEUE LAENDER UND											
BERLIN - OST.....	100	100	100	59,1 / 21,6	30,6	17,6	13,6	12,8	23,4	55,7	65,6

1) OHNE WOHNHEIME

1 ZUSAMMENFASSENDE UEBERSICHT

1.6 WOHNUNGEN UND WOHNFLAECHE IN WOHNGBAEUDEN IN DEUTSCHLAND AM JAHRESENDE

STICHTAG LAND	WOHNUNGEN UND WOHNFLAECHE IN WOHNGBAEUDEN 1)											
	ZUSAMMEN			DAVON IN WOHNGBAEUDEN MIT								
				1 WOHNUNG			2 WOHNUNGEN			3 ODER MEHR WOHNUNGEN		
	WOH- NUNGEN	WOHN- FLAECHE	WOHN- FLAECHE JE WOHNUNG	WOH- NUNGEN	WOHN- FLAECHE	WOHN- FLAECHE JE WOHNUNG	WOH- NUNGEN	WOHN- FLAECHE	WOHN- FLAECHE JE WOHNUNG	WOH- NUNGEN	WOHN- FLAECHE	WOH- FLAECHE JE WOHNUNG
	ANZAHL	1000 M2	M2	ANZAHL	1000 M2	M2	ANZAHL	1000 M2	M2	ANZAHL	1000 M2	M2
31. 12. 1994 INSGESAMT.....	34 700 242	2 893 549	83,4	9 569 938	1 115 798	116,6	6 327 418	544 559	86,1	18 802 886	1 233 200	65,6
DAVON:												
FRUEHERES BUNDESGBIET.....	27 864 053	2 419 094	86,8	8 102 154	971 611	119,9	5 449 650	479 825	88,0	14 312 249	967 661	67,6
NEUE LAENDER UND BERLIN - OST.	6 836 189	474 455	69,4	1 467 784	144 187	98,2	877 768	64 734	73,7	4 490 637	265 539	59,1
31. 12. 1995 INSGESAMT.....	35 266 623	2 944 812	83,5	9 688 214	1 132 483	116,9	6 419 510	554 336	86,4	19 158 899	1 258 008	65,7
DAVON:												
FRUEHERES BUNDESGBIET.....	28 338 175	2 462 217	86,9	8 191 711	984 695	120,2	5 529 340	488 505	88,3	14 617 124	989 025	67,7
NEUE LAENDER UND BERLIN - OST	6 928 448	482 596	69,7	1 496 503	147 788	98,8	890 170	65 831	74,0	4 541 775	268 983	59,2
BADEN - WUERTTEMBERG.....	4 297 389	383 676	89,3	1 168 398	140 515	120,3	1 026 540	91 981	89,6	2 102 451	151 180	71,9
BAYERN.....	5 084 589	458 903	90,3	1 651 436	205 461	124,4	1 053 178	94 938	90,1	2 379 975	158 506	66,6
BERLIN.....	1 756 774	120 471	68,6	121 227	12 996	107,2	38 382	3 344	87,1	1 597 165	104 131	65,2
DAVON:												
BERLIN - OST.....	644 388	41 037	63,7	40 023	3 831	95,7	10 382	790	76,1	593 983	36 416	61,3
BERLIN - WEST.....	1 112 386	79 434	71,4	81 204	9 165	112,9	28 000	2 554	91,2	1 003 182	67 716	67,5
BRANDENBURG.....	1 084 655	78 536	72,4	325 563	31 961	98,2	135 420	10 234	75,6	623 672	36 342	58,3
BREMEN.....	332 614	25 043	75,3	72 519	7 636	105,3	40 058	3 189	79,6	220 037	14 218	64,6
HAMBURG.....	814 672	57 418	70,5	119 851	12 737	106,3	49 918	4 087	81,9	644 903	40 594	62,9
HESSEN.....	2 528 192	226 525	89,6	705 754	87 886	124,5	594 992	54 001	90,8	1 227 446	84 638	69,0
MECKLENBURG - VORPOMMERN.....	763 607	53 248	69,7	196 775	19 519	99,2	78 064	5 854	75,0	488 768	27 876	57,0
NIEDERSACHSEN.....	3 241 892	298 848	92,2	1 224 933	147 591	120,5	658 448	59 144	89,8	1 358 511	92 113	67,8
NORDRHEIN - WESTFALEN.....	7 598 092	627 336	82,6	1 831 124	217 639	118,9	1 358 692	115 218	84,8	4 408 276	294 480	66,8
RHEINLAND - PFALZ.....	1 665 261	159 130	95,6	683 288	82 027	120,0	399 098	35 714	89,5	582 875	41 391	71,0
SAARLAND.....	462 449	44 255	95,7	175 130	21 381	122,1	152 424	13 372	87,7	134 895	9 501	70,4
SACHSEN.....	2 138 329	143 083	66,9	343 302	32 885	95,8	288 244	20 416	70,8	1 506 783	89 784	59,6
SACHSEN - ANHALT.....	1 220 215	87 273	71,5	318 774	31 613	99,2	164 850	12 467	75,8	736 591	43 194	58,6
SCHLESWIG - HOLSTEIN.....	1 200 639	101 649	84,7	478 074	52 658	110,1	167 992	14 305	85,2	554 573	34 687	62,5
THUERINGEN.....	1 077 254	79 419	73,7	272 066	27 978	102,8	213 210	16 070	75,4	591 978	35 372	59,8

1) OHNE WOHNHEIME

1 ZUSAMMENFASSENDE UEBERSICHT
1.7 BESTAND AN WOHNGEBAEUDEN AM 31.12.1995
KREISFREIE STAEDTE UND LANDKREISE

GEGENSTAND DER NACHWEISUNG	WOHNGBAEUDE 1)										
	ZUSAMMEN			DAVON							
				MIT 1 WOHNUNG		MIT 2 WOHNUNGEN			MIT 3 ODER MEHR WOHNUNGEN		
	GEBAEUDE	WOHN- FLAECHE	WOHNUNGEN	GEBAEUDE/ WOHNUNGEN	WOHN- FLAECHE	GEBAEUDE	WOHN- FLAECHE	WOHNUNGEN	GEBAEUDE	WOHN- FLAECHE	WOHNUNGEN
	ANZAHL	1000 M2		ANZAHL	1000 M2	ANZAHL	1000 M2		ANZAHL	1000 M2	ANZAHL

DEUTSCHLAND

INSGESAMT

BESTAND AM 31.12.1994	15522698	2893549	34700242	9569938	1115798	3163709	544559	6327418	2789051	1233200	18802886
+ ZUGANG DURCH											
ERR. NEUER GEBAEUDE	206440	45638	515134	134363	17673	34774	6815	69548	37303	21157	311223
BAUM. AN BEST. GEB.	9076	6391	60693	-12465	-559	12678	3184	25356	8863	3767	47802
- TOTALABGANG	8635	1428	17530	5379	585	1715	267	3430	1541	577	8721

BESTAND AM 31.12.1995	15732422	2944812	35266623	9688214	1132483	3209755	554336	6419510	2834453	1258008	19158899
-----------------------	----------	---------	----------	---------	---------	---------	--------	---------	---------	---------	----------

KREISFREIE STAEDTE ZUSAMMEN

BESTAND AM 31.12.1994	3375887	927916	13007168	1557638	174717	513027	85010	1026054	1305222	668189	10423476
+ ZUGANG DURCH											
ERR. NEUER GEBAEUDE	28045	8828	117620	15962	1999	3040	588	6080	9043	6241	95578
BAUM. AN BEST. GEB.	813	1272	13974	-1280	-3	936	239	1872	1157	1036	13382
- TOTALABGANG	2825	535	7509	1425	146	615	89	1230	785	300	4854

BESTAND AM 31.12.1995	3403703	937919	13136476	1572020	176661	516575	85774	1033150	1315108	675485	10531306
-----------------------	---------	--------	----------	---------	--------	--------	-------	---------	---------	--------	----------

LANDKREISE ZUSAMMEN

BESTAND AM 31.12.1994	12146811	1965633	21693074	8012300	941081	2650682	459549	5301364	1483829	565011	8379410
+ ZUGANG DURCH											
ERR. NEUER GEBAEUDE	178395	36810	397514	118401	15674	31734	6227	63468	28260	14916	215645
BAUM. AN BEST. GEB.	8263	5119	46719	-11185	-556	11742	2945	23484	7706	2731	34420
- TOTALABGANG	5810	893	10021	3954	438	1100	178	2200	756	277	3867

BESTAND AM 31.12.1995	12328719	2006893	22130147	8116194	955822	2693180	468562	5386360	1519345	582523	8627593
-----------------------	----------	---------	----------	---------	--------	---------	--------	---------	---------	--------	---------

1) OHNE WOHNHEIME.

1 ZUSAMMENFASSENDE UEBERSICHT
1.7 BESTAND AN WOHNGEBAEUDEN AM 31.12.1995
KREISFREIE STAEDTE UND LANDKREISE

GEGENSTAND DER NACHWEISUNG	WOHNGEBAEUDE 1)										
	ZUSAMMEN			DAVON							
				MIT 1 WOHNUNG		MIT 2 WOHNUNGEN			MIT 3 ODER MEHR WOHNUNGEN		
	GEBAEUDE	WOHN- FLAECH	WOHNUNGEN	GEBAEUDE/ WOHNUNGEN	WOHN- FLAECH	GEBAEUDE	WOHN- FLAECH	WOHNUNGEN	GEBAEUDE	WOHN- FLAECH	WOHNUNGEN
	ANZAHL	1000 M2		ANZAHL	1000 M2	ANZAHL	1000 M2		ANZAHL	1000 M2	ANZAHL

NACHRICHTLICH:
FRUEHERES BUNDESGEBIET

INSGESAMT

BESTAND AM 31.12.1994	13028584	2419094	27864053	8102154	971611	2724825	479825	5449650	2201605	967661	14312249
+ ZUGANG DURCH											
ERR. NEUER GEBAEUDE	167147	38050	427540	104625	14117	29738	5960	59476	32784	17978	263439
BAUM. AN BEST. GEB.	7339	5560	52225	-12034	-662	11206	2895	22412	8167	3327	41847
- TOTALABGANG	6686	1036	11979	4533	504	1285	200	2570	868	333	4876
BESTAND AM 31.12.1995	13198641	2462217	28338175	8191711	984695	2764670	488505	5529340	2242260	989025	14617124

KREISFREIE STAEDTE ZUSAMMEN

BESTAND AM 31.12.1994	2956207	775507	10564148	1397300	159089	475403	79355	950806	1083504	537063	8216042
+ ZUGANG DURCH											
ERR. NEUER GEBAEUDE	21271	6867	91946	11475	1475	2368	470	4736	7428	4922	75735
BAUM. AN BEST. GEB.	671	1074	12008	-1128	-12	745	201	1490	1054	885	11646
- TOTALABGANG	2155	361	4853	1225	127	483	69	966	447	164	2662
BESTAND AM 31.12.1995	2977555	783472	10667617	1407473	160512	478185	79977	956370	1091897	542984	8303774

LANDKREISE ZUSAMMEN

BESTAND AM 31.12.1994	10072377	1643587	17299905	6704854	812522	2249422	400469	4498844	1118101	430598	6096207
+ ZUGANG DURCH											
ERR. NEUER GEBAEUDE	145876	31183	335594	93150	12842	27370	5490	54740	25356	13055	187704
BAUM. AN BEST. GEB.	6668	4485	40217	-10906	-650	10461	2694	20922	7113	2441	30201
- TOTALABGANG	4531	676	7126	3308	377	802	131	1604	421	169	2214
BESTAND AM 31.12.1995	10221086	1678745	17670558	6784238	824183	2286485	408528	4572970	1150363	446041	6313350

NEUE LAENDER UND BERLIN-OST

INSGESAMT

BESTAND AM 31.12.1994	2494114	474455	6836189	1467784	144187	438884	64734	877768	587446	265539	4490637
+ ZUGANG DURCH											
ERR. NEUER GEBAEUDE	39293	7588	87594	29738	3556	5036	855	10072	4519	3179	47784
BAUM. AN BEST. GEB.	1737	832	8468	-431	103	1472	289	2944	696	440	5955
- TOTALABGANG	1949	391	5551	846	81	430	67	860	673	244	3845
BESTAND AM 31.12.1995	2533781	482596	6928448	1496503	147788	445085	65831	890170	592193	268983	4541775

KREISFREIE STAEDTE ZUSAMMEN

BESTAND AM 31.12.1994	419680	152409	2443020	160338	15628	37624	5655	75248	221718	131126	2207434
+ ZUGANG DURCH											
ERR. NEUER GEBAEUDE	6774	1962	25674	4487	524	672	118	1344	1615	1319	19843
BAUM. AN BEST. GEB.	142	198	1966	-152	9	191	38	382	103	151	1736
- TOTALABGANG	670	175	2656	200	19	132	20	264	338	136	2192
BESTAND AM 31.12.1995	426148	154448	2468859	164547	16149	38390	5797	76780	223211	132502	2227532

LANDKREISE ZUSAMMEN

BESTAND AM 31.12.1994	2074434	322046	4393169	1307446	128558	401260	59079	802520	365728	134414	2283203
+ ZUGANG DURCH											
ERR. NEUER GEBAEUDE	32519	5627	61920	25251	3031	4364	737	8728	2904	1860	27941
BAUM. AN BEST. GEB.	1595	634	6502	-279	94	1281	251	2562	593	289	4219
- TOTALABGANG	1279	217	2895	646	62	298	47	596	335	109	1653
BESTAND AM 31.12.1995	2107633	328148	4459589	1331956	131639	406695	60034	813390	368982	136482	2314243

1) OHNE WOHNHEIME.

2 WOHNUNGSBESTAND DEUTSCHLANDS NACH VERWALTUNGSBEZIRKEN

- WOHNUNGEN 1995 NACH DER ZAHL DER RAEUME -

GEGENSTAND DER NACHWEISUNG	WOHNUNGEN IN WOHN- UND NICHTWOHNUNGSBEBAUUNGEN 1)										
	ZUSAMMEN	DAVON MIT ... RAEUMEN							RAEUME INS- GESAMT	WOHN- FLAECHE INS- GESAMT	
		1	2	3	4	5	6	7 ODER MEHR			
								WOH- NUNGEN	RAEUME		
								ANZAHL			
										1000 M2	
BADEN-WUERTTEMBERG											
INSGESAMT											
BESTAND AM 31.12.1994	4317456	111992	223496	753729	1266695	920360	526039	515145	3993703	19638688	385738
+ ZUGANG DURCH											
ERR. NEUER GEBAEUDE	78997	3380	7440	20933	22676	11470	6931	6167	47326	318025	6593
BAUM. AN BEST. GEB.	10381	483	1195	1877	1899	1487	1216	2224	18003	48834	1136
- TOTALABGANG	4678	102	251	1040	1382	941	500	462	3609	20566	403
BESTAND AM 31.12.1995	4403407	115753	231880	775499	1290496	932786	533914	523079	4055458	19990866	393187
STADTKREISE ZUSAMMEN											
BESTAND AM 31.12.1994	903811	40211	68798	221904	315734	149458	61755	45951	354555	3578830	69098
+ ZUGANG DURCH											
ERR. NEUER GEBAEUDE	10382	998	1162	3307	2752	1162	524	477	3631	36836	760
BAUM. AN BEST. GEB.	959	93	152	255	160	125	68	106	849	3684	89
- TOTALABGANG	707	19	83	185	204	115	47	54	434	2847	58
BESTAND AM 31.12.1995	915613	41283	70029	225281	318970	151038	62528	46484	358629	3622051	70004
LANDKREISE ZUSAMMEN											
BESTAND AM 31.12.1994	3413645	71781	154698	531825	950961	770902	464284	469194	3639148	16059858	316641
+ ZUGANG DURCH											
ERR. NEUER GEBAEUDE	68615	2382	6278	17626	19924	10308	6407	5690	43695	281189	5833
BAUM. AN BEST. GEB.	9422	390	1043	1622	1739	1362	1148	2118	17154	45150	1048
- TOTALABGANG	3971	83	168	855	1178	826	453	408	3175	17719	345
BESTAND AM 31.12.1995	3487794	74470	161851	550218	971526	781748	471386	476595	3696829	16368815	323183
RB STUTTGART											
BESTAND AM 31.12.1994	1627187	38875	78128	274485	509204	355150	193058	178287	1377189	7366689	141601
+ ZUGANG DURCH											
ERR. NEUER GEBAEUDE	29982	992	2738	8574	9159	4184	2304	2031	15565	119135	2414
BAUM. AN BEST. GEB.	2929	132	292	478	517	447	348	715	5748	14289	328
- TOTALABGANG	1963	48	102	436	652	401	169	155	1208	8395	162
BESTAND AM 31.12.1995	1658137	39951	81056	283101	518228	359381	195541	180879	1397301	7491730	144181
DAVON:											
REGION											
MITTLERER NECKAR											
STADTKREIS											
STUTTGART	280100	12159	19735	63271	110011	46127	17122	11675	90238	1105091	20592
LANDKREISE											
BOEBLINGEN	149366	4399	8201	26221	44251	32949	17896	15449	118368	666957	13138
ESSLINGEN	215546	5473	11468	38052	67188	47894	25128	20363	155322	956797	18448
GOEPPINGEN	106298	1682	4015	16218	33492	25028	13762	12101	93126	493172	9446
LUDWIGSBURG	210277	4951	10113	35027	67543	48604	24701	19338	147655	939311	18089
REMS-MURR-KREIS	172035	3570	8215	28124	54858	39832	19957	17479	134221	776927	14931
REGION											
FRANKEN											
STADTKREIS											
HEILBRONN	54021	1151	2403	10671	19801	10990	4910	4095	31321	232905	4396
LANDKREISE											
HEILBRONN	123514	1933	4869	18186	31249	28951	19079	19247	148410	598864	11868
HOHENLOHEKREIS	40543	441	1542	5833	9658	8774	6134	8161	64273	204603	3999
SCHWABISCH HALL	71499	892	2454	9221	17977	16188	11104	13663	107914	360849	6995
MAIN-TAUBER-KREIS	53900	785	2066	7562	12943	11300	7967	11277	88953	272630	5340
REGION											
OSTWUERTTEMBERG											
LANDKREISE											
HEIDENHEIM	57022	729	1850	8170	16817	13237	8237	7982	61470	273284	5215
OSTALBKREIS	124016	1786	4125	16545	32460	29507	19544	20049	156030	610340	11725

1) OHNE WOHNHEIME.

2 WOHNUNGSBESTAND DEUTSCHLANDS NACH VERWALTUNGSBEZIRKEN
- WOHNUNGEN 1995 NACH DER ZAHL DER RAEUME -

GEGENSTAND DER NACHWEISUNG	WOHNUNGEN IN WOHN- UND NICHTWOHNGBAEUDEN 1)										
	ZUSAMMEN	DAVON MIT ... RAEUMEN								RAEUME INS- GESAMT	WOHN- FLAECHE INS- GESAMT
		1	2	3	4	5	6	7 ODER MEHR			
								WOH- NUNGEN	RAEUME		
ANZAHL											1000 M2
RB KARLSRUHE											
BESTAND AM 31.12.1994	1144821	31021	67065	235684	336828	226655	125727	121841	943573	5050725	101341
+ ZUGANG DURCH											
ERR. NEUER GEBAEUDE	19339	1083	1949	5152	5297	2679	1676	1503	11492	76568	1625
BAUM. AN BEST. GEB.	2469	131	324	413	424	379	326	472	3802	11367	270
- TOTALABGANG	967	16	85	246	279	163	102	76	604	4071	81
BESTAND AM 31.12.1995	1166878	32219	69253	241003	342846	229958	127855	123744	958291	5140329	103276
DAVON:											
REGION MITTLERER OBERRHEIN											
STADTKREISE											
BADEN-BADEN	28416	711	1902	6394	9214	5454	2561	2180	16924	120113	2499
KARLSRUHE	135418	5758	9601	32775	47885	23002	9195	7202	55395	540400	10720
LANDKREISE											
KARLSRUHE	166165	2287	6922	25582	45171	38304	24216	23683	182462	792839	16244
RASTATT	90781	938	3954	14837	27763	20292	11277	11720	90583	424114	8604
REGION UNTERER NECKAR											
STADTKREISE											
HEIDELBERG	64831	3520	5957	16373	19113	10790	4908	4170	32405	256808	5072
MANNHEIM	156036	7986	14258	49578	49836	21713	8387	5278	40451	579918	11409
LANDKREISE											
NECKAR-ODENWALD-KREIS	56690	552	1978	7659	13402	12348	9148	11603	91131	288852	5768
RHEIN-NECKAR-KREIS	221812	3897	10772	41655	62873	46809	28515	27291	210782	1017815	20774
REGION NORDSCHWARZWALD											
STADTKREIS											
PFORZHEIM	54843	1698	4054	14844	19193	8545	3508	3001	23109	217992	4286
LANDKREISE											
CALW	65001	2276	3815	11232	16487	13986	8302	8903	69631	298923	5916
ENZKREIS	77486	1234	3208	12078	20793	18008	11399	10766	82623	368113	7375
FREUDENSTADT	49399	1362	2832	7996	12116	10707	6439	7947	62795	234442	4610
RB FREIBURG											
BESTAND AM 31.12.1994	862357	25816	47164	144801	248694	182796	104301	108785	847451	3936560	78507
+ ZUGANG DURCH											
ERR. NEUER GEBAEUDE	15064	749	1362	3562	4290	2452	1459	1190	9137	61470	1302
BAUM. AN BEST. GEB.	2673	97	311	510	442	410	364	539	4311	12562	297
- TOTALABGANG	927	24	34	196	272	193	101	107	831	4170	82
BESTAND AM 31.12.1995	879199	26638	48803	148677	253186	185465	106023	110407	860068	4006550	80027
DAVON:											
REGION SUEDLICHER OBERRHEIN											
STADTKREIS											
FREIBURG I. BREISGAU	90156	6235	9059	20711	27445	14338	7137	5231	40774	351552	6885
LANDKREISE											
BREISGAU-HOCHSCHWARZWALD	93260	2749	5335	15881	25242	19118	11812	13123	103181	431673	8843
EMMENDINGEN	58993	1130	2720	9220	17338	13055	7407	8123	63026	276325	5574
ORTENAU-KREIS	163448	2921	6873	24974	46425	36633	21449	24173	188732	777880	15713
REGION SCHWARZWALD-BAAR-HEUBERG											
LANDKREISE											
ROTTWEIL	56637	687	1749	7212	14963	14212	8626	9188	71166	279655	5444
SCHWARZWALD-BAAR-KREIS	90030	2946	4759	15573	27067	19111	9950	10624	82561	405267	7989
TUTTLINGEN	52306	667	1766	6692	13631	12755	8105	8690	67386	258590	5042
REGION HOCHRHEIN-BODENSEE											
LANDKREISE											
KONSTANZ	115694	5352	7816	20980	34661	22802	12656	11427	88105	500619	9968
LOERRACH	90865	2279	5143	16867	28054	18596	10242	9684	75110	404924	8079
WALDSHUT	67810	1672	3583	10567	18360	14845	8639	10144	80027	320065	6491

1) OHNE WOHNHEIME.

2 WOHNUNGSBESTAND DEUTSCHLANDS NACH VERWALTUNGSBEZIRKEN

- WOHNUNGEN 1995 NACH DER ZAHL DER RAEUME -

GEGENSTAND DER NACHWEISUNG	WOHNUNGEN IN WOHN- UND NICHTWOHNGBAEUDEN 1)										
	ZUSAMMEN	DAVON MIT ... RAEUMEN								RAEUME INS- GESAMT	WOHN- FLAECHE INS- GESAMT
		1	2	3	4	5	6	7 ODER MEHR			
								WOH- NUNGEN	RAEUME		
ANZAHL										1000 M2	
RB TUEBINGEN											
BESTAND AM 31.12.1994	683091	16280	31139	98759	171969	155759	102953	106232	825490	3284714	64289
+ ZUGANG DURCH											
ERR. NEUER GEBAEUDE	14612	556	1391	3645	3930	2155	1492	1443	11132	60852	1252
BAUM. AN BEST. GEB.	2310	123	268	476	516	251	178	498	4142	10616	241
- TOTALABGANG	821	14	30	162	179	184	128	124	966	3930	78
BESTAND AM 31.12.1995	699193	16945	32768	102718	176236	157982	104495	108049	839798	3352257	65704
DAVON:											
REGION NECKAR-ALB											
LANDKREISE											
REUTLINGEN	111369	2041	4510	17480	30571	27364	15165	14238	110135	523730	10141
TUEBINGEN	83276	3720	6156	13735	19877	17675	11326	10787	83799	376875	7361
ZOLLERNALBKREIS	77179	1125	2525	8687	19247	18345	12850	14400	111763	389812	7548
REGION DONAU-ILLER											
STADTKREIS											
ULM	51792	2065	3060	10664	17472	10079	4800	3652	28012	217272	4146
LANDKREISE											
ALB-DONAU-KREIS	68273	826	2076	7632	15195	16440	12515	13589	105956	351900	6933
BIBERACH	68917	1031	2243	7985	14044	16022	13329	14263	110711	356443	7048
REGION BODENSEE-OBERSCHWABEN											
LANDKREISE											
BODENSEEKREIS	85444	2590	5268	14876	24172	17912	10177	10449	81436	386500	7739
RAVENSBURG	101959	2348	5173	15198	24575	22594	15393	16678	130057	491973	9720
SIGMARINGEN	50984	1199	1757	6461	11083	11551	8940	9993	77929	257752	5066
BAYERN											
INSGESAMT											
BESTAND AM 31.12.1994	5096351	162231	315992	974561	1322525	996288	630942	693812	5433328	23208418	460147
+ ZUGANG DURCH											
ERR. NEUER GEBAEUDE	97506	3853	8524	22612	23352	15307	11913	11945	92700	422858	8868
BAUM. AN BEST. GEB.	8710	399	988	1537	1889	1379	873	1645	13615	40290	900
- TOTALABGANG	3474	42	348	817	824	661	407	375	2999	15231	315
BESTAND AM 31.12.1995	5200208	166441	325148	997947	1347338	1012566	643603	707165	5537736	23662114	469702
KREISFREIE STAEDTE ZUSAMMEN											
BESTAND AM 31.12.1994	1745456	108572	160812	466887	544289	264248	113295	87353	670807	6679830	127386
+ ZUGANG DURCH											
ERR. NEUER GEBAEUDE	20107	1876	2814	6781	4999	1909	982	746	5797	69077	1389
BAUM. AN BEST. GEB.	1810	216	321	496	451	38	98	190	1606	6534	148
- TOTALABGANG	1772	23	265	528	448	285	115	108	859	6903	129
BESTAND AM 31.12.1995	1766608	110641	163674	473690	549627	266127	114530	88319	678443	6753825	128887
LANDKREISE ZUSAMMEN											
BESTAND AM 31.12.1994	3350895	53659	155180	507674	778236	732040	517647	606459	4762521	16528588	332761
+ ZUGANG DURCH											
ERR. NEUER GEBAEUDE	77399	1977	5710	15831	18353	13398	10931	11199	86903	353781	7479
BAUM. AN BEST. GEB.	6900	183	667	1041	1438	1341	775	1455	12009	33756	752
- TOTALABGANG	1702	19	83	289	376	376	292	267	2140	8328	186
BESTAND AM 31.12.1995	3433600	55800	161474	524257	797711	746439	529073	618846	4859293	16908289	340815
RB OBERBAYERN											
BESTAND AM 31.12.1994	1775299	92804	154169	388789	465129	309543	179655	185210	1449040	7502710	150556
+ ZUGANG DURCH											
ERR. NEUER GEBAEUDE	30606	1113	3204	8514	7011	4409	3263	3092	23854	126584	2593
BAUM. AN BEST. GEB.	2560	192	327	545	607	305	162	422	3468	10874	244
- TOTALABGANG	1872	30	240	495	416	359	171	161	1299	7779	152
BESTAND AM 31.12.1995	1806593	94079	157460	397353	472331	313898	182909	188563	1475063	7632389	153241

1) OHNE WOHNHEIME.

2 WOHNUNGSBESTAND DEUTSCHLANDS NACH VERWALTUNGSBEZIRKEN

- WOHNUNGEN 1995 NACH DER ZAHL DER RAEUME -

GEGENSTAND DER NACHWEISUNG	WOHNUNGEN IN WOHN- UND NICHTWOHNGEBAEUDEN 1)											RAEUME INS- GESAMT	WOHN- FLAECHEN INS- GESAMT
	ZUSAMMEN	DAVON MIT ... RAEUMEN											
		1	2	3	4	5	6	7 ODER MEHR					
								WOH- NUNGEN	RAEUME				
ANZAHL													1000 M2

DAVON:

KREISFREIE STAEDTE												
INGOLSTADT	48782	1351	3517	10633	13810	9613	5670	4188	31919	209528	4052	
MÜNCHEN	674607	63207	84956	195636	196107	85456	29753	19492	149083	2359336	45406	
ROSENHEIM	28479	1501	3058	7412	8399	4480	2060	1569	12123	110332	2147	
LANDKREISE												
ALTOETTING	43645	624	2232	7460	10556	8978	6164	7631	60025	211591	4321	
BAD TÖLZ-WOLFRATSHAUSEN	46166	1519	3305	8842	11970	8667	5422	6441	51209	209611	4340	
BERCHTESGADENER LAND	45893	1826	4183	10653	11659	7572	4192	5808	46637	198436	3963	
DACHAU	48437	1097	2787	9144	12743	9893	6320	6453	50086	222546	4462	
EBERSBERG	44224	1057	2800	6863	10378	9335	6852	6939	53574	210119	4290	
EICHSTAETT	39832	599	1077	3900	6959	9259	8622	9416	73862	214178	4427	
ERDING	37510	577	1486	5149	7830	7985	8061	8422	66536	193143	3962	
FREISING	55170	1707	3709	9089	12508	11399	7891	8867	68979	259744	5304	
FUERSTENFELDBRUCK	79804	1917	5203	14508	21989	17021	10652	8514	64841	357661	7210	
GARMSCH-PARTENKIRCHEN	43204	2343	4718	10433	11240	6575	3560	4335	34921	177194	3600	
LANDSBERG AM LECH	38834	663	1755	5664	8621	9298	6240	6593	51049	190628	3887	
MIESBACH	39929	1569	3295	8186	9977	7009	4404	5489	44181	178275	3745	
MUEHLDORF AM INN	41718	642	1913	6665	9739	8380	6201	8178	64193	206718	4235	
MÜNCHEN	120451	4324	8293	23048	32239	24303	15048	13196	101908	552721	10871	
NEUBURG-SCHROBENHAUSEN	33099	361	1379	4468	7140	7635	6013	6103	47403	166379	3384	
PFaffenHOFEN A.D. ILM	38118	269	1296	4501	7589	9217	7387	7859	61456	198583	4106	
ROSENHEIM	87751	2207	5486	15286	20074	17448	12064	15186	120446	419403	8844	
STARNBERG	50485	1553	3416	8855	12332	10344	6769	7216	56793	233405	4884	
TRAUNSTEIN	70562	2177	4828	12175	16476	13113	8430	13363	107429	337836	7049	
WEILHEIM-SCHONGAU	49893	989	2768	8783	11996	10918	7134	7305	56770	235022	4744	

RB NIEDERBAYERN

BESTAND AM 31.12.1994	449951	8750	22879	66599	91752	91824	72444	95703	756119	2271216	46071	
+ ZUGANG DURCH												
ERR. NEUER GEBAEUDE	10842	231	815	2050	2224	1802	1658	2062	16220	52085	1123	
BAUM. AN BEST. GEB.	1005	43	93	162	174	205	105	223	1860	4926	110	
- TOTALABGANG	445	2	11	60	112	95	78	87	718	2313	53	

BESTAND AM 31.12.1995	461353	9022	23776	68751	94038	93736	74129	97901	773481	2325914	47251	
-----------------------	--------	------	-------	-------	-------	-------	-------	-------	--------	---------	-------	--

DAVON:

KREISFREIE STAEDTE												
LANDSHUT	29792	874	2417	6962	8531	5458	2884	2666	20529	125841	2420	
PASSAU	25165	2068	2341	5504	6139	4340	2280	2493	19711	102909	2007	
STRAUBING	21128	594	1539	5174	5841	3702	2272	2006	15636	90336	1749	
LANDKREISE												
DEGGENDORF	45195	695	2328	6945	9672	9345	7053	9157	72206	226123	4564	
DINGOLFING-LANDAU	32073	264	989	3054	5719	7081	6389	8577	67693	175712	3585	
FREYUNG-GRAFENAU	32335	444	1786	4830	6555	6580	5024	7116	56870	164640	3292	
KELHEIM	40971	484	1719	5470	7797	8971	7209	9321	73351	212980	4403	
LANDSHUT	49343	329	1521	5279	8707	10719	10109	12679	99290	267575	5475	
PASSAU	71560	1773	3886	10115	13099	14179	11897	16611	131463	366026	7540	
REGEN	34872	573	2114	5940	8125	6777	4703	6640	53514	170738	3429	
ROTTAL-INN	45562	646	1924	6056	7943	9152	7822	12019	95080	242206	5067	
STRAUBING-BOGEN	33357	278	1212	3422	5910	7432	6487	8616	68138	180828	3721	

RB OBERPFALZ

BESTAND AM 31.12.1994	425950	8532	21143	71703	101182	92794	62025	68571	538433	2045208	40558	
+ ZUGANG DURCH												
ERR. NEUER GEBAEUDE	8792	501	630	1619	1927	1655	1321	1139	8580	39107	847	
BAUM. AN BEST. GEB.	742	26	82	120	115	176	89	134	1116	3540	81	
- TOTALABGANG	266	2	15	95	61	45	22	26	199	1117	23	

BESTAND AM 31.12.1995	435218	9057	21840	73347	103163	94580	63413	69818	547930	2086738	41463	
-----------------------	--------	------	-------	-------	--------	-------	-------	-------	--------	---------	-------	--

DAVON:

KREISFREIE STAEDTE												
AMBERG	20325	288	1111	4635	6076	4173	2246	1796	13863	88923	1680	
REGENSBURG	68625	5765	6778	18581	19559	10042	4322	3578	27497	256939	4919	
WEIDEN I.D. OBERPFALZ	21388	497	1124	5311	6297	4150	2004	2005	15742	92382	1749	
LANDKREISE												
AMBERG-SULZBACH	39252	209	1254	5404	8448	9161	7053	7723	60489	201333	3991	
CHAM	50786	451	2545	7034	10912	11479	8095	10270	81511	257767	5235	
NEUMARKT I.D. OBERPFALZ	43932	328	1375	5309	8483	10127	8217	10093	79571	232445	4782	
NEUSTADT A.D. WALDNAAB	38904	238	1487	5404	8930	8927	6379	7539	59467	197520	3871	
REGENSBURG	64470	771	2491	8282	13566	16136	11379	11845	92047	325864	6715	
SCHWANDORF	54606	344	2071	7765	12935	13157	8863	9471	74341	272825	5435	
TIRSCHENREUTH	32930	166	1604	5622	7957	7228	4855	5498	43402	160740	3086	

1) OHNE WOHNHEIME.

2 WOHNUNGSBESTAND DEUTSCHLANDS NACH VERWALTUNGSBEZIRKEN

- WOHNUNGEN 1995 NACH DER ZAHL DER RAEUME -

GEGENSTAND DER NACHWEISUNG	WOHNUNGEN IN WOHN- UND NICHTWOHNGBAEUDEN 1)										
	ZUSAMMEN	DAVON MIT ... RAEUMEN								RAEUME INS- GESAMT	WOHN- FLAECHE INS- GESAMT 1000 M2
		1	2	3	4	5	6	7 ODER MEHR			
								WOH- NUNGEN	RAEUME		
ANZAHL											
RB OBERFRANKEN											
BESTAND AM 31.12.1994	469362	7618	20055	81452	121986	98284	64289	75678	594449	2251631	43500
+ ZUGANG DURCH											
ERR. NEUER GEBAEUDE	7971	281	532	1459	2024	1474	1172	1029	7895	36115	773
BAUM. AN BEST. GEB.	1020	42	84	101	217	235	137	204	1692	5070	113
- TOTALABGANG	131	-	24	17	35	26	19	10	74	557	12
BESTAND AM 31.12.1995	478222	7941	20647	82995	124192	99967	65579	76901	603962	2292259	44373
DAVON:											
KREISFREIE STAEDTE											
BAMBERG	34848	1085	2016	8636	11816	6173	2669	2453	19021	144189	2715
BAYREUTH	36368	2757	2493	8027	10738	6357	3137	2859	21997	147380	2831
COBURG	21731	614	1519	4793	6195	4256	2274	2080	16054	93789	1783
HOF	26040	501	1669	6973	8255	4722	2126	1794	13899	108043	2048
LANDKREISE											
BAMBERG	51401	277	1352	5667	11583	12171	9743	10608	83184	268811	5375
BAYREUTH	42862	385	1637	6211	9713	9448	6684	8784	69488	217976	4295
COBURG	37432	380	1215	5572	9125	7794	5712	7634	60271	189539	3659
FORCHHEIM	42977	382	1454	5858	9767	9599	7068	8849	69687	220022	4422
HOF	50447	395	2160	9207	13242	10831	6885	7727	60579	241348	4531
KRONACH	31624	181	1035	4311	7018	6900	5178	7001	55303	164127	3193
KULMBACH	33004	357	1238	5363	8247	6897	4845	6057	47683	163148	3168
LICHTENFELS	28008	285	933	3644	6369	6462	4437	5878	46384	143875	2819
WUNSIEDEL											
IM FICHTELGEBIRGE	41480	342	1926	8733	12124	8357	4821	5177	40412	190012	3536
RB MITTELFRANKEN											
BESTAND AM 31.12.1994	720339	17076	35106	146110	219820	138667	81006	82554	642835	3227104	63080
+ ZUGANG DURCH											
ERR. NEUER GEBAEUDE	14731	1108	1579	3669	3940	2025	1419	991	7486	57158	1226
BAUM. AN BEST. GEB.	1070	99	123	194	254	152	111	137	1110	4479	105
- TOTALABGANG	252	4	19	39	77	48	36	29	216	1139	24
BESTAND AM 31.12.1995	736221	18279	36781	149988	224141	140890	82489	83653	651215	3288968	64412
DAVON:											
KREISFREIE STAEDTE											
ANSBACH	19439	291	714	3540	6667	4046	2210	1971	15227	87724	1677
ERLANGEN	50183	4286	4335	10168	14884	8280	4379	3851	29694	200364	3849
FUERTH	53287	1172	2949	13787	19851	9114	3798	2616	19925	216118	4133
MUERNBERG	247114	9165	16843	70414	89428	34998	15423	10843	82414	961747	18072
SCHWABACH	17156	274	662	3288	5354	3896	2074	1608	12278	77080	1507
LANDKREISE											
ANSBACH	65224	544	1899	7814	14207	14881	11087	14792	117032	342571	6906
ERLANGEN-HOECHSTADT	48926	570	1609	6004	11185	11916	8660	8982	69774	247854	5018
FUERTH	46233	409	1649	7625	14279	10595	6203	5473	41936	215827	4352
NEUSTADT A.D. AISCH-											
BAD WINDSHEIM	37092	228	988	4873	8388	8163	5744	8708	69511	195165	3932
MUERNBERGER LAND	68105	707	2443	11366	19587	15249	9454	9299	72176	323184	6447
ROTH	45921	300	1233	5500	11152	11405	7879	8452	65724	233897	4752
WEISSENBURG-GUNZENHAUSEN	37541	333	1457	5609	9159	8347	5578	7058	55524	187437	3768
RB UNTERFRANKEN											
BESTAND AM 31.12.1994	530855	9570	22528	87335	136864	112235	74451	87872	691464	2563432	50550
+ ZUGANG DURCH											
ERR. NEUER GEBAEUDE	8399	112	482	1419	2098	1535	1184	1569	12791	41295	841
BAUM. AN BEST. GEB.	800	-72	51	87	166	153	163	252	2142	4840	101
- TOTALABGANG	123	-	9	36	30	19	15	14	111	542	10
BESTAND AM 31.12.1995	539931	9610	23052	88805	139098	113904	75783	89679	706286	2609025	51482
DAVON:											
KREISFREIE STAEDTE											
ASCHAFFENBURG	31004	687	1788	7715	10382	5635	2500	2297	17736	129847	2518
SCHWEINFURT	27127	531	1420	7712	10077	4098	1734	1555	11968	109677	2079
MUERZBURG	64960	4509	5953	16928	19851	9241	4379	4099	31669	250751	4801
LANDKREISE											
ASCHAFFENBURG	66056	493	2190	8853	16618	15940	10718	11244	87439	329351	6678
BAD KISSINGEN	44726	518	1697	7068	11190	9433	8464	8356	66381	222206	4416
HASSBERGE	32653	162	843	3795	6447	6928	5648	8836	72263	179812	3437
KITZINGEN	33629	245	1156	4754	7804	7373	5248	7049	56754	173142	3369
MAIN-SPESSART	51203	343	1609	7149	12060	11581	8355	10106	79265	260548	5188
MILTENBERG	49990	354	1684	7176	12894	11526	7676	8680	67885	248397	4999
RHOEN-GRABFELD	32850	273	1052	4141	7004	7621	5517	7242	57175	171198	3393
SCHWEINFURT	43766	394	1222	5223	10427	10288	7411	8801	68504	224625	4448
MUERZBURG	61961	1101	2438	8291	14344	14240	10133	11414	89247	309471	6155

1) OHNE WOHNHEIME.

2 WOHNUNGSBESTAND DEUTSCHLANDS NACH VERWALTUNGSBEZIRKEN

- WOHNUNGEN 1995 NACH DER ZAHL DER RAEUME -

GEGENSTAND DER NACHWEISUNG	WOHNUNGEN IN WOHN- UND NICHTWOHNUNGSBAAEDEN 1)										
	ZUSAMMEN	DAVON MIT ... RAEUMEN							RAEUME INS- GESAMT	WOHN- FLAECHE INS- GESAMT	
		1	2	3	4	5	6	7 ODER MEHR			
								WOH- NUNGEN	RAEUME		
											ANZAHL
										1000 M2	
RB SCHWABEN											
BESTAND AM 31.12.1994	724595	17881	40112	132573	185792	152941	97072	98224	760988	3347117	65832
+ ZUGANG DURCH											
ERR. NEUER GEBAAEUDE	16165	507	1282	3882	4128	2407	1896	2063	15874	70514	1465
BAUM. AN BEST. GEB.	1513	69	228	328	356	153	106	273	2227	6561	146
- TOTALABGANG	385	4	30	75	93	69	66	48	382	1784	40
BESTAND AM 31.12.1995	742670	18453	41592	136708	190375	155591	99301	100650	779799	3426821	67480
DAVON:											
KREISFREIE STAEDTE											
AUGSBURG	130300	5928	9829	36320	44197	20243	8163	5620	42875	504402	9328
KAUFBEUREN	20334	461	1307	4635	6450	4186	1911	1384	10740	85916	1583
KEMPTEN (ALLGAEU)	29631	1661	2142	6729	9481	5629	2183	1806	13922	119221	2295
MEMMINGEN	18795	574	1194	4177	5242	3839	2079	1690	12921	81051	1539
LANDKREISE											
AICHACH-FRIEDBERG	45066	474	1680	5657	9628	10190	8315	9122	71460	231617	4709
AUGSBURG	92552	1187	3618	13922	23127	21475	14671	14552	111677	449775	8959
DILLINGEN A.D. DONAU	35018	313	1249	4262	6876	8180	6695	7443	57496	181667	3595
DONAU-RIES	49190	335	1530	6152	9845	12133	8802	10393	81334	256042	5067
GUENZBURG	46765	454	1914	6387	9765	10289	8507	9449	72728	237718	4652
LINDAU (BODENSEE)	34560	1220	2804	7024	9383	6546	3613	3970	31155	150995	3048
NEU-ULM	65308	1181	3039	10628	16281	15476	9993	8710	66598	308203	6003
OBERRALLGAEU	70277	3086	6607	15138	17613	13152	7006	7675	60591	300553	6103
OSTALLGAEU	52539	972	2661	8432	11796	11851	7917	8910	69799	255330	5217
UNTERALLGAEU	52335	607	2018	7245	10691	12402	9446	9926	76503	264331	5381
BERLIN											
INSGESAMT											
BESTAND AM 31.12.1994	1753409	24342	257219	642970	531179	210475	56996	30228	231526	6218283	120121
+ ZUGANG DURCH											
ERR. NEUER GEBAAEUDE	13814	217	734	5182	4581	2089	763	248	1857	52435	1070
BAUM. AN BEST. GEB.	2104	-244	-534	1087	1180	410	104	101	786	10129	264
- TOTALABGANG	657	24	155	196	133	76	41	32	255	2335	49
BESTAND AM 31.12.1995	1770346	24299	257454	649536	537402	213152	57915	30588	234251	6284924	121527
BRANDENBURG											
INSGESAMT											
BESTAND AM 31.12.1994	1084136	7012	75784	259312	413908	207011	78522	42587	323028	4421363	78251
+ ZUGANG DURCH											
ERR. NEUER GEBAAEUDE	16962	307	1019	4511	4145	3541	2200	1239	9453	72816	1489
BAUM. AN BEST. GEB.	1028	-11	55	113	291	249	138	193	1554	5229	123
- TOTALABGANG	697	15	105	274	182	71	28	22	168	2466	50
BESTAND AM 31.12.1995	1101429	7293	76754	263661	418162	210730	80832	43997	333867	4496941	79814
KREISFREIE STAEDTE ZUSAMMEN											
BESTAND AM 31.12.1994	199976	2364	21913	55849	83664	27835	6090	2261	17130	741238	12506
+ ZUGANG DURCH											
ERR. NEUER GEBAAEUDE	2079	46	79	689	589	409	141	126	1012	8530	171
BAUM. AN BEST. GEB.	133	-52	12	48	69	35	14	7	55	706	20
- TOTALABGANG	189	4	26	62	58	20	11	8	59	699	14
BESTAND AM 31.12.1995	201999	2354	21978	56524	84264	28259	6234	2386	18138	749775	12683
DAVON:											
BRANDENBURG AN DER HAVEL	41773	481	3513	14837	16821	4504	1163	454	3424	152224	2559
COTTBUS	57179	469	5654	12507	27171	8818	1795	765	5774	218616	3610
FRANKFURT (ODER)	38084	1122	4747	10695	14355	5399	1337	429	3253	138391	2318
POTSDAM	64963	282	8064	18485	25917	9538	1939	738	5687	240544	4197

1) OHNE WOHNHEIME.

2. WOHNUNGSBESTAND DEUTSCHLANDS NACH VERWALTUNGSBEZIRKEN

- WOHNUNGEN 1995 NACH DER ZAHL DER RAEUME -

GEGENSTAND DER NACHWEISUNG	WOHNUNGEN IN WOHN- UND NICHTWOHNUNGSBÄUEN 1)										
	ZUSAMMEN	DAVON MIT ... RAEUMEN							RAEUME INS- GESAMT	WOHN- FLAECH INS- GESAMT	
		1	2	3	4	5	6	7 ODER MEHR			
								WOH- NUNGEN	RAEUME		
ANZAHL											1000 M2
LANDKREISE ZUSAMMEN											
BESTAND AM 31.12.1994	884160	4648	53871	203463	330244	179176	72432	40326	305898	3680125	65745
+ ZUGANG DURCH											
ERR. NEUER GEBAEUDE	14883	261	940	3822	3556	3132	2059	1113	8441	64286	1318
BAUM. AN BEST. GEB.	895	41	43	65	222	214	124	186	1499	4523	103
- TOTALABGANG	508	11	79	212	124	51	17	14	109	1767	36
BESTAND AM 31.12.1995	899430	4939	54776	207137	333898	182471	74598	41611	315729	3747186	67130
DAVON:											
BARNIM	66027	293	4162	16364	25363	12371	4863	2611	19590	269784	4817
DAHME-SPREEWALD	59156	182	3843	13268	20427	12725	5677	3034	22903	249970	4602
ELBE-ELSTER	57910	203	1948	12010	20466	12758	6531	3994	30087	255056	4498
HAVELLAND	56850	354	3629	15678	21673	9968	3704	1844	13959	227361	4119
MAERKISCH-ODERLAND	72468	396	4092	15201	26961	15482	6142	4194	33210	309499	5553
OBERHAVEL	72796	786	5013	17025	27483	14639	5249	2601	19605	296113	5393
OBERSPREEWALD-LAUSITZ	69103	295	3558	18201	27817	12314	4423	2495	18835	280225	4776
ODER-SPREE	80142	370	5703	17082	32063	15482	6122	3320	24971	330387	5812
OSTPRIGNITZ-RUPPIN	47916	204	2868	11042	17836	9803	3930	2233	16936	199941	3680
POTSDAM-MITTELMARK	71918	374	3370	14801	24065	16930	7834	4544	34353	313784	5891
PRIGNITZ	45577	220	1966	10755	16917	9496	4016	2207	16703	192364	3437
SPREE-NEISSE	66319	236	5135	14365	23896	14044	5586	3057	23120	276041	4839
TELTOU-FLAEMING	63657	439	4436	14858	21788	13230	5898	3008	22671	265246	4800
UCKERMARK	69591	587	5053	16487	27143	13229	4623	2469	18786	281395	4913
BREMEN											
INSGESAMT											
BESTAND AM 31.12.1994	334159	8512	18220	87078	117408	61808	25169	15964	122494	1358366	25163
+ ZUGANG DURCH											
ERR. NEUER GEBAEUDE	2011	97	172	749	416	295	161	121	954	7747	148
BAUM. AN BEST. GEB.	293	20	68	111	-1	23	28	44	369	1137	25
- TOTALABGANG	60	-	6	12	14	18	3	7	58	270	6
BESTAND AM 31.12.1995	336422	8629	18454	87926	117815	62114	25362	16122	123759	1367076	25332
DAVON:											
KREISFREIE STAEDTE											
BREMEN	272463	7144	15257	70176	93802	51235	21112	13737	105589	1111830	20666
BREMERHAVEN	63959	1485	3197	17750	24013	10879	4250	2385	18170	255246	4665
HAMBURG											
INSGESAMT											
BESTAND AM 31.12.1994	815539	19584	61090	251129	285892	126856	42169	28819	222912	3148925	57464
+ ZUGANG DURCH											
ERR. NEUER GEBAEUDE	6691	398	667	2190	1854	1059	353	170	1346	24477	510
BAUM. AN BEST. GEB.	2113	-100	231	817	737	291	50	87	751	8267	151
- TOTALABGANG	417	102	48	79	115	47	16	10	77	1303	25
BESTAND AM 31.12.1995	823926	19780	61940	254057	288368	128159	42556	29066	224932	3180366	58101
HESSEN											
INSGESAMT											
BESTAND AM 31.12.1994	2534738	63832	129126	505831	730077	498524	282398	324950	2547744	11494637	227062
+ ZUGANG DURCH											
ERR. NEUER GEBAEUDE	35207	1566	2981	8352	10217	5695	3421	2975	23112	145565	2938
BAUM. AN BEST. GEB.	7636	533	616	1257	1339	1516	970	1405	11721	36013	822
- TOTALABGANG	1191	75	117	316	301	167	96	119	977	4849	106
BESTAND AM 31.12.1995	2576470	65866	132616	515133	741341	505581	286703	329230	2581773	11671757	230722
KREISFREIE STAEDTE ZUSAMMEN											
BESTAND AM 31.12.1994	673491	30776	54183	197397	229331	98859	35180	27765	215172	2569204	48219
+ ZUGANG DURCH											
ERR. NEUER GEBAEUDE	4723	534	751	1459	1214	453	186	126	947	15597	302
BAUM. AN BEST. GEB.	1093	267	141	268	127	130	82	78	612	3615	86
- TOTALABGANG	339	46	47	91	77	36	14	28	237	1222	23
BESTAND AM 31.12.1995	678972	31531	55028	199034	230596	99406	35434	27943	216513	2587220	48585

1) OHNE WOHNHEIME.

2 WOHNUNGSBESTAND DEUTSCHLANDS NACH VERWALTUNGSBEZIRKEN

- WOHNUNGEN 1995 NACH DER ZAHL DER RAEUME -

GEGENSTAND DER NACHWEISUNG	WOHNUNGEN IN WOHN- UND NICHTWOHNGBAEUDEN 1)										
	ZUSAMMEN	DAVON MIT ... RAEUMEN								RAEUME INS- GESAMT	WOHN- FLAECHEN INS- GESAMT
		1	2	3	4	5	6	7 ODER MEHR			
								WOH- NUNGEN	RAEUME		
ANZAHL											1000 M2
LANDKREISE ZUSAMMEN											
BESTAND AM 31.12.1994	1861247	33056	74943	308434	500746	399665	247218	297185	2332572	8925433	178843
+ ZUGANG DURCH											
ERR. NEUER GEBAEUDE	30484	1032	2230	6893	9003	5242	3235	2849	22165	129968	2636
BAUM. AN BEST. GEB.	6543	266	475	989	1212	1386	888	1327	11109	32398	736
- TOTALABGANG	852	29	70	225	224	131	82	91	740	3627	84
BESTAND AM 31.12.1995	1897498	34335	77588	316099	510745	406175	251269	301287	2365260	9084537	182137
RB DARMSTADT											
BESTAND AM 31.12.1994	1608328	45890	94406	358032	491658	302774	155581	159987	1245859	6968645	137694
+ ZUGANG DURCH											
ERR. NEUER GEBAEUDE	20658	1191	1990	5743	6029	2865	1618	1222	9376	79925	1603
BAUM. AN BEST. GEB.	4207	389	387	732	709	773	514	703	5797	18941	446
- TOTALABGANG	864	43	84	243	224	131	59	80	648	3493	68
BESTAND AM 31.12.1995	1632346	47430	96703	364267	498175	306282	157655	161834	1260405	7064082	139675
DAVON:											
KREISFREIE STAEDTE											
DARMSTADT	71040	4373	6301	17179	22510	11800	4845	4032	31197	277819	5344
FRANKFURT AM MAIN	325982	17452	29923	104746	108901	41826	12945	10189	79378	1193318	22025
OFFENBACH AM MAIN	55666	1895	3930	17186	20211	7784	2651	2009	15530	212513	3999
WIESBADEN	129037	4048	9686	36608	42991	20461	8594	6649	51196	510273	9921
LANDKREISE											
BERGSTRASSE	106239	1593	4181	17279	29579	24155	14055	15397	120325	505538	10250
DARMSTADT-DIEBURG	111199	1838	4543	17697	30183	24977	15331	16630	129510	531128	10765
GROSS-GERAU	102582	2773	5161	20330	32090	20860	10802	10566	81766	453323	8880
HOCHTAUNUSKREIS	98973	1979	5212	19497	28547	19495	11632	12611	98402	450751	9279
MAIN-KINZIG-KREIS	168181	2666	7039	30556	50285	35896	19868	21871	170805	779045	15646
MAIN-TAUNUS-KREIS	93905	2286	4367	17890	28285	20370	10552	10155	78030	421022	8496
ODENWALDKREIS	38398	443	1492	5824	9381	8155	5659	7444	59020	192172	3931
OFFENBACH	144863	3302	7419	29242	45687	30035	14950	14228	109879	638368	12799
RHEINGAU-TAUNUS-KREIS	73632	1151	3128	12723	19801	16268	9773	10788	84166	348924	7142
WETTERAUKREIS	112649	1631	4321	17510	29724	24200	15998	19265	151201	549888	11198
RB GIESSEN											
BESTAND AM 31.12.1994	408328	10417	16986	62799	95552	83139	59044	80391	634818	2019771	40244
+ ZUGANG DURCH											
ERR. NEUER GEBAEUDE	6656	278	546	1265	1871	1138	756	802	6345	29220	592
BAUM. AN BEST. GEB.	1668	82	97	256	290	363	194	386	3248	8431	185
- TOTALABGANG	127	4	13	29	24	18	22	17	139	574	23
BESTAND AM 31.12.1995	416541	10776	17618	64295	97690	84622	59978	81562	644272	2056907	41000
DAVON:											
LANDKREISE											
GIESSEN	109905	5983	6588	19368	27455	20961	12951	16599	130605	500199	9907
LAHN-DILL-KREIS	102956	946	3250	16049	24502	21974	16096	20139	157553	517600	10197
LIMBURG-WEILBURG	67381	733	2285	10004	15444	14414	10794	13707	107777	341702	6952
MARBURG-BIEDENKOPF	93576	2843	4291	13653	21387	18408	13155	19839	157936	466838	9227
VOGELSBERGKREIS	42723	271	1204	5221	8902	8865	6982	11278	90401	230568	4718
RB KASSEL											
BESTAND AM 31.12.1994	518082	7525	17734	85000	142867	112611	67773	84572	667067	2506221	49124
+ ZUGANG DURCH											
ERR. NEUER GEBAEUDE	7893	97	445	1344	2317	1692	1047	951	7391	36420	743
BAUM. AN BEST. GEB.	1761	62	132	269	340	380	262	316	2676	8641	191
- TOTALABGANG	200	28	20	44	53	18	15	22	190	782	15
BESTAND AM 31.12.1995	527583	7660	18295	86571	145476	114677	69070	85834	677096	2550768	50048
DAVON:											
KREISFREIE STADT											
KASSEL	97247	3763	5188	23315	35983	17535	6399	5064	39212	393297	7297
LANDKREISE											
FULDA	86773	857	3123	13084	22434	19812	13136	14327	112770	426737	8502
HERSFELD-ROTENBURG	53296	431	1309	7854	12870	11834	8140	10858	85503	271604	5326
KASSEL	99448	635	2618	14185	27364	24509	13927	16210	126562	490551	9663
SCHWALM-EDER-KREIS	73715	440	1907	10023	17076	16648	11192	16429	130613	383632	7662
WALDECK-FRANKENBERG	67569	1110	2742	10208	16246	13411	9317	14535	116469	341628	6856
WERRA-MEISSNER-KREIS	49535	424	1408	7902	13503	10928	6959	8411	65967	243319	4742

1) OHNE WOHNHEIME.

2 WOHNUNGSBESTAND DEUTSCHLANDS NACH VERWALTUNGSBEZIRKEN

- WÖHNUNGEN 1995 NACH DER ZAHL DER RAEUME -

GEGENSTAND DER NACHWEISUNG	WOHNUNGEN IN WOHN- UND NICHTWOHNGBAEUDEN 1)										RAEUME INS- GESAMT	WOHN- FLAECHE INS- GESAMT
	ZUSAMMEN	DAVON MIT ... RAEUMEN										
		1	2	3	4	5	6	7 ODER MEHR				
								WOH- NUNGEN	RAEUME			
ANZAHL											1000 M2	
MECKLENBURG-VORPOMMERN												
INSGESAMT												
BESTAND AM 31.12.1994	763627	17236	47803	196213	285690	141454	50129	25102	188678	3040963	52966	
+ ZUGANG DURCH												
ERR. NEUER GEBAEUDE	12806	296	764	2189	2887	3372	2152	1146	8330	58041	1192	
BAUM. AN BEST. GEB.	1539	-48	285	417	371	215	157	142	1058	6332	144	
- TOTALABGANG	825	16	184	307	212	57	30	19	141	2759	52	
BESTAND AM 31.12.1995	777827	17562	48803	198715	288910	145019	52433	26385	198031	3104677	54287	
KREISFREIE STAEDTE ZUSAMMEN												
BESTAND AM 31.12.1994	270572	12519	19442	78217	108314	41024	8415	2641	19673	994593	16056	
+ ZUGANG DURCH												
ERR. NEUER GEBAEUDE	2275	170	190	593	668	384	194	76	547	8632	181	
BAUM. AN BEST. GEB.	298	14	119	72	58	14	1	20	155	931	27	
- TOTALABGANG	443	2	119	170	114	25	8	5	39	1418	25	
BESTAND AM 31.12.1995	273083	12703	19734	78855	109027	41419	8608	2737	20375	1003962	16260	
DAVON:												
GREIFSWALD	27048	981	1783	7641	11056	4399	854	334	2501	101314	1616	
NEUBRANDENBURG	34551	1529	2876	8348	16028	4588	727	455	3399	127138	2094	
ROSTOCK	104084	6361	6592	30028	40137	16806	3388	772	5737	380272	6099	
SCHWERIN	53532	1941	4512	15793	20621	8163	1930	572	4257	197480	3203	
STRALSUND	30209	1134	1994	9230	12040	4360	1070	381	2825	112017	1867	
WISMAR	23659	757	1977	7815	9145	3103	639	223	1656	85741	1382	
LANDKREISE ZUSAMMEN												
BESTAND AM 31.12.1994	493055	4717	28361	117996	177376	100430	41714	22461	169005	2046370	36909	
+ ZUGANG DURCH												
ERR. NEUER GEBAEUDE	10531	126	574	1596	2219	2988	1958	1070	7783	49409	1011	
BAUM. AN BEST. GEB.	1241	-62	166	345	313	201	156	122	903	5401	117	
- TOTALABGANG	382	14	65	137	98	32	22	14	102	1341	27	
BESTAND AM 31.12.1995	504744	4859	29069	119860	179883	103600	43825	23648	177656	2100715	38027	
DAVON:												
BAD DOBERAN	39683	409	2132	7801	13752	8914	4116	2559	19178	171528	3156	
DEMMIN	41322	437	2227	10723	15224	7822	3264	1625	12175	168825	3049	
GUESTROW	47596	517	2435	11824	17920	9411	3611	1878	14176	195436	3432	
LUDWIGSLUST	52234	400	2509	10883	18258	11716	5422	3046	22951	225162	4154	
MECKLENBURG-STRELITZ	35604	314	2151	9328	13098	6335	2926	1452	10950	145173	2637	
MUERITZ	29996	307	2390	7586	10914	5568	2082	1149	8668	120501	2178	
NORDVORPOMMERN	49090	517	2910	12691	15940	10043	4498	2491	18707	204080	3719	
NORDWESTMECKLENBURG	45741	209	2086	9741	15731	10441	4807	2726	20554	198129	3620	
OSTVORPOMMERN	47897	387	3020	12546	17059	9132	3681	2072	15502	195549	3545	
PARCHIM	43870	436	1819	9500	15866	9683	4312	2254	16862	187187	3425	
RUEGEN	34274	620	3119	8315	11812	7110	2149	1149	8655	136150	2361	
UECKER-RANDOW	37437	306	2271	8922	14309	7425	2957	1247	9278	152995	2750	
NIEDERSACHSEN												
INSGESAMT												
BESTAND AM 31.12.1994	3250322	56871	141922	564029	928375	696332	404538	458255	3603967	15259157	299639	
+ ZUGANG DURCH												
ERR. NEUER GEBAEUDE	58450	1755	2794	10625	16696	13272	7041	6267	48703	263311	5644	
BAUM. AN BEST. GEB.	9287	416	864	2029	1776	1584	980	1638	13849	42984	1009	
- TOTALABGANG	490	16	57	89	147	80	44	57	446	2095	45	
BESTAND AM 31.12.1995	3317579	59026	145532	576594	946700	711109	412515	466103	3666073	15563380	306307	
KREISFREIE STAEDTE ZUSAMMEN												
BESTAND AM 31.12.1994	762295	20582	47100	186223	273652	132933	57301	44504	342744	3119274	58349	
+ ZUGANG DURCH												
ERR. NEUER GEBAEUDE	7279	900	580	1759	2193	1004	498	345	2643	26760	556	
BAUM. AN BEST. GEB.	1164	77	113	423	268	84	74	125	1009	4517	101	
- TOTALABGANG	91	2	17	20	24	16	4	8	59	355	8	
BESTAND AM 31.12.1995	770647	21557	47776	188385	276089	134005	57869	44966	346337	3150196	58998	
LANDKREISE ZUSAMMEN												
BESTAND AM 31.12.1994	2488027	36289	94822	377806	654723	563399	347237	413751	3261223	12139883	241350	
+ ZUGANG DURCH												
ERR. NEUER GEBAEUDE	51171	855	2214	8866	14503	12268	6543	5922	46060	236551	5088	
BAUM. AN BEST. GEB.	8123	339	751	1606	1508	1500	906	1513	12840	38467	907	
- TOTALABGANG	399	14	40	69	123	64	40	49	387	1740	37	
BESTAND AM 31.12.1995	2546932	37469	97756	388209	670611	577104	354646	421137	3319736	12413184	247309	

1) OHNE WOHNHEIME.

2 WOHNUNGSBESTAND DEUTSCHLANDS NACH VERWALTUNGSBEZIRKEN
- WOHNUNGEN 1995 NACH DER ZAHL DER RAEUME -

GEGENSTAND DER NACHWEISUNG	WOHNUNGEN IN WOHN- UND NICHTWOHNUNGSBEBAUUNGEN 1)										
	ZUSAMMEN	DAVON MIT ... RAEUMEN							RAEUME INS- GESAMT	WOHN- FLAECHE INS- GESAMT	
		1	2	3	4	5	6	7 ODER MEHR			
								WOH- NUNGEN	RAEUME		
											ANZAHL
										1000 M2	
RB BRAUNSCHWEIG											
BESTAND AM 31.12.1994	740962	18483	34843	137539	235843	148457	79528	86269	675978	3339589	63639
+ ZUGANG DURCH											
ERR. NEUER GEBAEUDE	8733	627	276	1342	2488	1956	1184	860	6643	38684	824
BAUM. AN BEST. GEB.	1833	101	164	387	440	308	178	255	2048	8006	182
- TOTALABGANG	73	1	6	15	27	10	8	6	47	311	7
BESTAND AM 31.12.1995	751455	19210	35277	139253	238744	150711	80882	87378	684622	3385968	64639
DAVON:											
KREISFREIE STAEDTE											
BRAUNSCHWEIG	129685	4289	8276	31785	48616	21419	8645	6655	51094	520719	9706
SALZGITTER	51785	858	2090	9484	21786	9956	4183	3428	26569	222081	3970
WOLFSBURG	57054	928	2730	11093	21983	10939	4817	4564	35165	246361	4531
LANDKREISE											
GIFHORN	61652	594	1923	7832	15050	14372	10061	11820	93124	313486	6472
GOETTINGEN	115516	7003	6693	20738	31848	22771	12484	13979	109692	508446	9727
GOSLAR	80459	3154	5341	17002	24198	15007	7708	8049	63367	346284	6511
HELMSTEDT	44126	324	1405	7785	12783	10360	5653	5816	45405	208744	4004
NORTHHEIM	64208	614	2001	10151	17737	13405	8407	11893	94514	317998	6148
OSTERODE AM HARZ	40585	497	1669	7680	12304	8075	4696	5664	44567	189209	3562
PEINE	53786	458	1528	7877	15763	12390	7472	8298	64689	261668	5155
WOLFENBUETTEL	52599	491	1621	7826	16676	12017	6756	7212	56436	250972	4852
RB HANNOVER											
BESTAND AM 31.12.1994	946934	16214	44201	186481	304031	190279	99962	105766	830680	4262030	83282
+ ZUGANG DURCH											
ERR. NEUER GEBAEUDE	14596	395	871	3367	4542	2935	1330	1156	9059	62120	1311
BAUM. AN BEST. GEB.	1955	77	134	500	407	361	173	303	2490	8806	201
- TOTALABGANG	118	9	21	14	43	14	8	9	73	456	10
BESTAND AM 31.12.1995	963376	16677	45193	190334	308937	193562	101457	107216	842156	4332521	84784
DAVON:											
KREISFREIE STADT											
HANNOVER	275338	8245	19561	76686	104494	40585	15473	10294	79703	1070867	20185
LANDKREISE											
DIEPHOLZ	77812	565	2003	9408	17633	19397	12339	16467	130547	404893	8410
HAMELN-PYRMONT	74610	1155	3216	14640	22350	15365	8480	9404	74062	342674	6623
HANNOVER	256066	3703	10673	43398	83328	57295	29531	28138	218899	1171115	23377
HILDESHEIM	127863	1644	5160	23355	39881	26545	14873	16405	128750	592266	11435
HOLZMINDEN	35949	222	1036	5868	9989	7895	4942	5597	47430	176411	3370
NIEBURG (WESER)	46665	384	1259	5786	11396	10781	7015	10044	80076	241915	4831
SCHAUMBURG	69073	759	2285	11193	19866	15699	8804	10467	82689	332380	6554
RB LUENEBURG											
BESTAND AM 31.12.1994	649429	8804	25437	98771	168361	154288	92868	100900	794869	3152952	63326
+ ZUGANG DURCH											
ERR. NEUER GEBAEUDE	13225	259	620	2357	3559	3350	1704	1376	10712	60492	1297
BAUM. AN BEST. GEB.	2640	152	331	567	451	375	261	503	4304	12064	281
- TOTALABGANG	122	3	20	28	32	18	11	10	86	497	11
BESTAND AM 31.12.1995	665173	9212	26369	101667	172339	157995	94822	102769	809799	3225013	64894
DAVON:											
LANDKREISE											
CELLE	75174	1022	2892	12165	20260	16799	10752	11284	88785	361633	7099
CUXHAVEN	85886	1403	3867	13355	22893	20253	11987	12128	95146	409107	8095
HARBURG	91024	1241	3531	13701	24206	23611	12969	11765	91818	433917	9042
LUECHOW-DANNENBERG	22968	153	720	3686	5967	4745	3220	4477	35872	115436	2334
LUENEBURG	64861	1833	2953	12208	17436	14229	8216	7986	62487	297035	5826
OSTERHOLZ	39795	264	1181	5195	9647	10670	6718	6120	47553	198010	4070
ROTENBURG (WUEMME)	58520	543	2088	7359	12240	13530	9392	13368	107011	306769	6291
SOLTAU-FALLINGBOSTEL	56888	701	2403	8477	15522	12477	7787	9521	75480	277613	5442
STADE	76548	940	3245	12025	20523	19585	10365	9865	76697	362409	7279
UELZEN	42470	652	1815	7115	11394	8742	5452	7300	58723	206348	4099
VERDEN	51039	460	1674	6381	12251	13354	7964	8955	70227	256736	5316

1) OHNE WOHNHEIME.

2 WOHNUNGSBESTAND DEUTSCHLANDS NACH VERWALTUNGSBEZIRKEN

- WOHNUNGEN 1995 NACH DER ZAHL DER RAEUME -

GEGENSTAND DER NACHWEISUNG	WOHNUNGEN IN WOHN- UND NICHTWOHNUNGSBÄUDELEN 1)											
	ZUSAMMEN	DAVON MIT ... RÄUMLICHEN							RÄUMLICH INS- GESAMT	WOHN- FLÄCHE INS- GESAMT		
		1	2	3	4	5	6	7 ODER MEHR				
								WOHN- NUNGEN			RÄUMLICH	
ANZAHL												1000 M2
RB WESER-EMS												
BESTAND AM 31.12.1994	912997	13370	37441	141238	220140	203308	132180	165320	1302440	4504586	89452	
+ ZUGANG DURCH												
ERR. NEUER GEBÄUDE	21896	474	1027	3559	6107	5031	2823	2875	22289	102015	2211	
BAUM. AN BEST. GEB.	2859	86	235	575	478	540	368	577	5007	14108	344	
- TOTALABGANG	177	3	10	32	45	38	17	32	240	831	17	
BESTAND AM 31.12.1995	937575	13927	38693	145340	226680	208841	135354	168740	1329496	4619878	91990	
DAVON:												
KREISFREIE STÄDTE												
DELMEHORST	34706	382	1375	7108	10802	8287	4021	2931	22391	154816	2957	
EMDEN	22914	343	959	4872	6902	5485	2548	1805	13919	101117	1864	
OLDENBURG (OLDENBURG)	75879	2605	4790	16804	21483	14990	8229	6978	53498	326351	6196	
OSNABRUECK	78734	3311	5611	17968	25027	14688	6539	5590	43115	324334	6215	
WILHELMSHAVEN	44552	596	2384	12585	15196	7656	3414	2721	20883	183550	3374	
LANDKREISE												
AMMERLAND	41521	533	1205	5479	8900	10024	7204	8176	63683	212007	4335	
AURICH	76349	1051	3785	11223	18154	17396	12433	12307	95258	371742	7430	
CLOPPENBURG	43719	236	819	3550	7072	9802	7469	14771	119522	254158	5284	
EMS LAND	97356	597	2340	9510	18067	20483	16990	29369	233929	544359	10954	
FRIESLAND	44088	478	1866	6485	10892	10851	6818	6698	51656	214052	4234	
GRAF SCHAFT BENTHEIM	45248	296	1376	5314	9005	10440	7918	10899	85619	240337	4795	
LEER	60828	482	2126	8929	13957	14880	10342	10112	78037	301838	5977	
OLDENBURG (OLDENBURG)	43190	270	1023	4743	9104	11273	7306	9471	74710	227872	4746	
OSNABRUECK	122561	1240	3865	15369	28814	29493	18492	25288	200622	629372	12837	
VECHTA	37990	400	934	3748	5944	8003	6356	12605	102335	217774	4609	
WESERMARSCH	41210	360	1995	6983	11617	9810	5475	4970	38605	192272	3755	
WITTMUND	26730	747	2240	4670	5944	5280	3800	4049	31714	123927	2429	
NORDRHEIN-WESTFALEN												
INSGESAMT												
BESTAND AM 31.12.1994	7620686	167878	465769	1798855	2372229	1424310	713308	678337	5269168	32655463	629156	
+ ZUGANG DURCH												
ERR. NEUER GEBÄUDE	95312	3694	6434	21346	29202	18807	10008	5821	43874	395365	8427	
BAUM. AN BEST. GEB.	7977	204	793	1733	1989	1563	720	975	7956	35036	813	
- TOTALABGANG	2743	80	243	701	728	452	268	271	2147	11596	238	
BESTAND AM 31.12.1995	7723290	171696	472772	1821318	2403313	1444961	724089	685141	5320960	33084745	638331	
KREISFREIE STÄDTE ZUSAMMEN												
BESTAND AM 31.12.1994	3580007	115245	291231	1050020	1206073	548570	211620	157248	1212434	13897063	261596	
+ ZUGANG DURCH												
ERR. NEUER GEBÄUDE	28735	1980	3063	7524	9088	4208	1980	892	6787	106737	2273	
BAUM. AN BEST. GEB.	2532	225	382	670	525	340	129	261	2141	9714	226	
- TOTALABGANG	1292	55	160	397	381	166	70	63	481	4821	98	
BESTAND AM 31.12.1995	3610343	117395	294516	1057827	1215372	553059	213676	158498	1222045	14010792	264027	
LANDKREISE ZUSAMMEN												
BESTAND AM 31.12.1994	4040679	52633	174538	748835	1166156	875740	501688	521089	4056734	18758400	367560	
+ ZUGANG DURCH												
ERR. NEUER GEBÄUDE	66577	1714	3371	13822	20114	14599	8028	4929	37087	288628	6153	
BAUM. AN BEST. GEB.	5445	-21	411	1063	1464	1223	591	714	5815	25322	587	
- TOTALABGANG	1451	25	83	304	347	286	198	208	1666	6775	140	
BESTAND AM 31.12.1995	4112947	54301	178256	763491	1187941	891902	510413	526643	4098915	19073953	374304	
RB DUESSELDORF												
BESTAND AM 31.12.1994	2394668	55905	172928	648062	785911	414991	178114	138757	1069759	9702989	185757	
+ ZUGANG DURCH												
ERR. NEUER GEBÄUDE	22490	978	1645	5279	7303	4287	2160	838	6333	90045	1932	
BAUM. AN BEST. GEB.	1572	80	205	407	374	204	128	174	1452	6447	153	
- TOTALABGANG	930	17	102	283	274	136	59	59	460	3660	74	
BESTAND AM 31.12.1995	2417896	56946	174676	653465	793352	419399	180343	139715	1077130	9796284	187774	
DAVON:												
KREISFREIE STÄDTE												
DUESSELDORF	305959	15834	35454	101354	92685	38354	12905	9373	72700	1103444	21537	
DUISBURG	248968	4575	15842	78608	94607	36351	11420	7565	57934	958720	17322	
ESSEN	308850	6528	25232	98540	108056	44450	15878	10166	78472	1180826	21931	
KREFELD	114673	3344	8792	32835	35734	19432	8704	5832	44891	456644	8831	
MOENCHENGLADBACH	120150	2620	8451	31524	37331	21834	9942	8448	65335	497575	9446	
MUELHEIM A.D. RUHR	86449	1492	5980	24769	30521	14078	5559	4050	31442	345029	6589	
OVERHAUSEN	100598	1582	5873	26883	39687	16856	5886	3831	29118	401439	7276	
REMSCHIED	56761	869	4124	16753	18008	9609	4214	3184	24597	229334	4269	
SOLINGEN	75250	1485	6223	21851	25104	11808	4991	3788	29098	297984	5574	
WUPPERTAL	182724	4948	17948	56211	57298	27926	10713	7680	59538	702115	13257	

1) OHNE WOHNHEIME.

2 WOHNUNGSBESTAND DEUTSCHLANDS NACH VERWALTUNGSBEZIRKEN
- WOHNUNGEN 1995 NACH DER ZAHL DER RAEUME -

GEGENSTAND DER NACHWEISUNG	WOHNUNGEN IN WOHN- UND NICHTWOHN-GEBAEUDEN 1)										RAEUME INS- GESAMT	WOHN- FLAECHE INS- GESAMT
	ZUSAMMEN	DAVON MIT ... RAEUMEN							7 ODER MEHR			
		1	2	3	4	5	6					
								WOH- NUNGEN		RAEUME		
ANZAHL											1000 M2	
LANDKREISE												
KLEVE	109153	733	3643	16915	27301	27248	16463	16850	130781	533767	10713	
METTMANN	222763	5263	14463	53217	73130	43032	19695	13963	107056	926746	18322	
NEUSS	183266	4155	9943	36506	58153	38691	20130	15688	120134	800540	16105	
VIERSEN	119331	1316	5159	23898	34033	28458	14768	11699	89919	540277	10647	
WESEL	183001	2202	7549	33601	61704	41272	19075	17598	136115	821844	15955	
RB KOELN												
BESTAND AM 31.12.1994	1799376	56787	122943	407362	520564	344134	187256	160330	1235510	7686731	150705	
+ ZUGANG DURCH												
ERR. NEUER GEBAEUDE	25761	1016	2116	6317	7460	4661	2641	1550	11672	104862	2249	
BAUM. AN BEST. GEB.	1635	67	158	447	364	193	120	286	2292	7157	164	
- TOTALABGANG	682	34	63	184	159	97	75	70	543	2826	58	
BESTAND AM 31.12.1995	1826556	57836	125157	413954	528265	348999	190069	162276	1250282	7798763	153101	
DAVON:												
KREISFREIE STAEDTE												
AACHEN	120974	8711	13481	33830	33045	17292	8085	6530	50445	454758	8789	
BONN	146056	9342	14326	35165	41085	24401	11558	10179	79181	578363	11312	
KOELN	479164	25173	48317	146518	151166	65419	25183	17388	134061	1778279	34020	
LEVERKUSEN	73152	1535	4601	18446	26060	12894	5532	4084	31382	299359	5727	
LANDKREISE												
AACHEN	125526	1559	5857	27138	37936	26262	14443	12331	94778	559177	10685	
DUEREN	102236	1232	3949	17859	27504	23211	15030	13451	103619	482577	9550	
ERFTKREIS	177427	2787	7976	31886	53289	42381	22083	17025	129876	801832	16015	
EUSKIRCHEN	69176	596	2592	10901	17027	16224	11187	10649	82249	337082	6794	
HEINSBERG	91431	581	2406	12672	22270	24574	16077	12851	98435	450256	8921	
OBERBERGISCHER KREIS	108015	1293	5106	20255	29681	21942	14093	15645	121910	507172	9860	
RHEINISCH- BERGISCHER KREIS	114534	2077	6336	22401	31993	24213	14123	13391	103448	519175	10507	
RHEIN-SIEG-KREIS	218865	2950	10210	36883	57209	50186	32675	28752	220898	1030733	20920	
RB MUENSTER												
BESTAND AM 31.12.1994	1010987	17000	47599	201537	305849	205485	108723	124794	978358	4598326	88709	
+ ZUGANG DURCH												
ERR. NEUER GEBAEUDE	16240	333	852	2997	4939	4076	1867	1176	8846	71212	1502	
BAUM. AN BEST. GEB.	1965	-14	186	440	570	517	190	76	651	8334	193	
- TOTALABGANG	450	20	29	97	92	77	59	76	614	2090	43	
BESTAND AM 31.12.1995	1028742	17299	48608	204877	311266	210001	110721	125970	987241	4675782	90361	
DAVON:												
KREISFREIE STAEDTE												
BOTTROP	51758	522	2586	12886	20506	9394	3381	2483	19096	212728	3929	
GELSENKIRCHEN	137923	1525	9290	45208	53015	19427	5954	3504	26914	527562	9470	
MUENSTER	124850	8708	11262	26701	34249	22694	11034	10202	79328	507333	10037	
LANDKREISE												
BORKEN	116961	936	3084	15429	24887	27196	18938	26491	209290	611837	12223	
COESFELD	70312	633	2139	9630	16095	16107	11183	14525	114429	360243	7271	
RECKLINGHAUSEN	280186	2894	12320	61186	103639	58778	23133	18236	140001	1198337	22440	
STEINFURT	147014	1183	4593	19081	32597	33350	23366	32844	258806	763752	15115	
WARENDORF	99738	898	3334	14756	26278	23055	13732	17685	139377	493990	9876	
RB DETMOLD												
BESTAND AM 31.12.1994	790107	11393	32750	140726	225457	169466	98038	112277	878168	3714625	72371	
+ ZUGANG DURCH												
ERR. NEUER GEBAEUDE	14126	497	878	2994	4077	2748	1726	1206	9010	60649	1290	
BAUM. AN BEST. GEB.	1006	21	76	180	251	243	105	130	1068	4630	107	
- TOTALABGANG	289	4	12	52	93	71	33	24	184	1293	26	
BESTAND AM 31.12.1995	804973	11907	33692	143848	229692	172386	99840	113608	888197	3778770	73745	
DAVON:												
KREISFREIE STADT												
BIELEFELD	145556	3605	8735	35719	50054	26988	11242	9213	70785	601625	11288	
LANDKREISE												
GUETERSLOH	126042	1296	4321	19842	34378	28210	17320	20675	161663	613609	12227	
HERFORD	102584	782	3895	17639	30668	24016	12931	12593	97561	479568	9314	
HOEXTER	56854	431	1791	8373	12783	11122	8642	13712	108628	296354	5833	
LIPPE	147123	1793	5960	26639	43665	32215	18063	18788	146443	684186	13180	
MINDEN-LUEBBECKE	118608	790	3835	18082	31290	26772	16775	21064	165354	587730	11593	
PADERBORN	108206	3210	5155	17494	26854	23063	14867	17563	137763	515698	10309	

1) OHNE WOHNHEIME.

2 WOHNUNGSBESTAND DEUTSCHLANDS NACH VERWALTUNGSBEZIRKEN

- WOHNUNGEN 1995 NACH DER ZAHL DER RAEUME -

GEGENSTAND DER NACHWEISUNG	WOHNUNGEN IN WOHN- UND NICHTWOHNUNGSBAUEUDEN 1)										
	ZUSAMMEN	DAVON MIT ... RAEUMEN								RAEUME INS- GESAMT	WOHN- FLAECHE INS- GESAMT
		1	2	3	4	5	6	7 ODER MEHR			
								WOH- NUNGEN	RAEUME		
ANZAHL											1000 M2
RB ARNSBERG											
BESTAND AM 31.12.1994	1625548	26793	89549	401168	534448	290234	141177	142179	1107373	6952792	131614
+ ZUGANG DURCH											
ERR. NEUER GEBAEUDE	16695	870	943	3759	5423	3035	1614	1051	8013	68597	1454
BAUM. AN BEST. GEB.	1799	50	168	259	430	406	177	309	2493	8468	196
- TOTALABGANG	392	5	37	85	110	71	42	42	346	1727	36
BESTAND AM 31.12.1995	1645123	27708	90639	405174	540738	294176	143116	143572	1118110	7035146	133351
DAVON:											
KREISFREIE STAEDTE											
BOCHUM	184988	4052	12398	56579	66038	28537	10034	7350	56226	721852	13366
DORTMUND	288305	7293	20420	84164	106809	43089	15503	11027	84579	1120903	20761
HAGEN	100058	1843	7192	30788	35349	14819	5650	4437	34166	392088	7408
HAMM	75903	1013	3034	17434	27103	15187	6428	5704	43792	326090	6128
HERNE	81274	796	4955	25081	31862	12220	3880	2480	18965	316742	5759
LANDKREISE											
ENNEPE-RUHR-KREIS	157556	2642	9271	41744	54642	27697	11958	9602	74328	649545	12376
HOCHSAUERLAND-KREIS	111113	1347	5343	19366	26853	22419	14747	21038	166965	545085	10649
MAERKISCHER KREIS	191404	2605	10152	44998	61450	36712	18207	17280	133913	830418	15767
OLPE	49749	379	1695	7555	11242	10059	7954	10865	85791	255212	4971
SIEGEN-WITTGENSTEIN	119242	2789	5070	21815	30463	22947	15984	20174	157490	568355	10991
SOEST	115063	1347	4554	19212	29962	24409	15790	19789	155424	560148	10982
UNNA	170468	1602	6555	36458	58965	36081	16981	13826	106471	748708	14192
RHEINLAND-PFALZ											
INSGESAMT											
BESTAND AM 31.12.1994	1660865	32352	70971	280563	420784	345295	241255	269645	2101225	7974349	158730
+ ZUGANG DURCH											
ERR. NEUER GEBAEUDE	30492	916	2268	6457	8233	5445	3671	3502	27176	134182	2898
BAUM. AN BEST. GEB.	4028	186	363	645	852	677	503	802	6606	19264	456
- TOTALABGANG	732	21	56	238	164	113	73	67	526	3032	61
BESTAND AM 31.12.1995	1695062	33494	73561	287437	429774	351395	245381	274020	2135625	8126909	162065
KREISFREIE STAEDTE ZUSAMMEN											
BESTAND AM 31.12.1994	478994	20429	31163	112141	148492	87327	41608	37834	293134	1992563	38698
+ ZUGANG DURCH											
ERR. NEUER GEBAEUDE	5244	487	653	1483	1338	696	305	282	2173	19077	408
BAUM. AN BEST. GEB.	550	45	74	160	87	32	45	107	905	2356	56
- TOTALABGANG	302	7	24	155	54	28	20	14	111	1107	21
BESTAND AM 31.12.1995	484895	21015	31881	113639	149932	88118	41963	38347	297245	2015035	39184
LANDKREISE ZUSAMMEN											
BESTAND AM 31.12.1994	1181871	11923	39808	168422	272292	257968	199647	231811	1808091	5981786	120032
+ ZUGANG DURCH											
ERR. NEUER GEBAEUDE	25248	429	1615	4974	6895	4749	3366	3220	25003	115105	2490
BAUM. AN BEST. GEB.	3478	141	289	485	765	645	458	695	5701	16908	400
- TOTALABGANG	430	14	32	83	110	85	53	53	415	1925	40
BESTAND AM 31.12.1995	1210167	12479	41680	173798	279842	263277	203418	235673	1838380	6111874	122881
RB KOBLENZ											
BESTAND AM 31.12.1994	603420	7179	22026	97436	148516	127952	92895	107416	837707	2972440	59253
+ ZUGANG DURCH											
ERR. NEUER GEBAEUDE	12758	196	885	2562	3483	2369	1715	1548	12019	57738	1246
BAUM. AN BEST. GEB.	1346	40	104	207	312	215	180	288	2412	6684	155
- TOTALABGANG	299	-	20	145	47	40	24	23	184	1191	23
BESTAND AM 31.12.1995	617225	7415	22995	100060	152264	130496	94766	109229	851954	3035671	60631
DAVON:											
KREISFREIE STADT											
KOBLENZ	53361	1441	3097	12185	17581	10391	4567	4099	31621	225492	4414
LANDKREISE											
AHRWEILER	52655	682	2251	9467	13408	11242	7860	7745	60133	250720	5120
ALTENKIRCHEN (WESTERWALD)	52794	387	1637	7675	11732	11512	9096	10755	83470	269220	5277
BAD KREUZNACH	65872	1189	2784	10735	15818	13472	9921	11953	93083	322203	6408
BIRKENFELD	38904	323	1223	5837	9114	7953	6505	7949	62272	197803	3817
COCHEM-ZELL	26859	206	917	3183	5283	5763	4970	6537	51785	143141	2843
MAYEN-KOBLENZ	84385	743	3048	14133	21728	18671	13001	13061	101025	408536	8148
NEUWIED	72743	935	2816	12473	18927	15479	10571	11542	90023	350538	7043
RHEIN-HUNSRUECK-KREIS	40838	323	1181	5372	8867	8482	6878	9735	76311	214258	4292
RHEIN-LAHN-KREIS	53509	576	1841	8943	13955	11289	7665	9240	72438	261780	5267
WESTERWALDKREIS	75305	610	2200	10057	15851	16242	13732	16613	129793	391980	8002

1) OHNE WOHNHEIME.

2 WOHNUNGSBESTAND DEUTSCHLANDS NACH VERWALTUNGSBEZIRKEN
- WOHNUNGEN 1995 NACH DER ZAHL DER RAEUME -

GEGENSTAND DER NACHWEISUNG	WOHNUNGEN IN WOHN- UND NICHTWOHNGBAEUDEN 1)										
	ZUSAMMEN	DAVON MIT ... RAEUMEN								RAEUME INS- GESAMT	WOHN- FLAECH E INS- GESAMT 1000 M2
		1	2	3	4	5	6	7 ODER MEHR			
								WOH- NUNGEN	RAEUME		
ANZAHL											
RB TRIER											
BESTAND AM 31.12.1994	208356	3640	8641	29276	45159	42305	34196	45139	353491	1059578	20656
+ ZUGANG DURCH											
ERR. NEUER GEBAEUDE	3251	134	272	525	703	572	462	583	4617	15314	327
BAUM. AN BEST. GEB.	639	42	85	115	121	90	76	110	904	2851	64
- TOTALABGANG	62	5	1	7	18	17	9	5	36	275	5
BESTAND AM 31.12.1995	212184	3811	8997	29309	45965	42950	34725	45827	358976	1077468	21042
DAVON:											
KREISFREIE STADT											
TRIER	48518	2594	3650	10857	13990	8861	4145	4421	34424	202024	3874
LANDKREISE											
BERNKASTEL-WITTLICH	47161	284	1587	5828	9457	9831	8629	11545	91059	250758	4906
BITBURG-PRUEM	38983	261	1287	4278	7522	8223	7221	10191	80199	210397	4115
DAUN	26550	262	936	3287	5251	5629	4923	6262	48839	139521	2736
TRIER-SAARBURG	50972	410	1537	5659	9745	10406	9807	13408	104455	274768	5411
RB RHEINHESSEN-PFALZ											
BESTAND AM 31.12.1994	849089	21533	40304	153851	227109	175038	114164	117090	910027	3942331	78821
+ ZUGANG DURCH											
ERR. NEUER GEBAEUDE	14483	586	1111	3370	4047	2504	1494	1371	10540	61130	1324
BAUM. AN BEST. GEB.	2043	104	174	323	419	372	247	404	3290	9729	237
- TOTALABGANG	371	16	35	86	99	56	40	39	306	1566	33
BESTAND AM 31.12.1995	865653	22268	41569	157468	231545	177949	115890	118964	924695	4013770	80391
DAVON:											
KREISFREIE STAEDTE											
FRANKENTHAL (PFALZ)	21961	417	1157	5260	7292	4411	1840	1584	12272	93046	1837
KAISERSLAUTERN	51359	3400	3548	12240	15801	8767	3953	3650	28235	206208	3981
LANDAU IN DER PFALZ	18268	459	947	3305	4982	4004	2438	2133	16441	83285	1672
LUDWIGSHAFEN AM RHEIN	77451	2400	4917	20612	25507	13864	5825	4326	33287	313655	5996
MAINZ	91296	8029	8262	21990	26382	13972	6538	6123	47615	352754	6843
NEUSTADT A.D. WEINSTRASSE	24619	467	1263	4901	7046	4822	3047	3073	24010	112282	2245
PIRMASENS	23557	273	1340	6408	7467	4074	2110	1885	14641	99716	1927
SPEYER	22070	475	1169	4770	7490	4485	2017	1664	12876	94486	1881
WORMS	35975	899	1993	8094	11311	6894	3503	3281	25404	155303	3015
ZWEIBRUECKEN	16460	161	538	3017	5083	3573	1980	2108	16419	76784	1498
LANDKREISE											
ALZEY-WORMS	46359	366	1557	5929	10298	10726	8360	9123	71307	237556	4918
BAD DUERKHEIM	55383	486	1927	8478	13478	12446	9211	9357	72885	274067	5586
DONNERSBERGKREIS	30346	197	1005	4005	6942	6695	5260	6242	48934	155959	3137
GERMERSHEIM	46944	1293	1883	6115	11061	10562	8079	7951	61318	230250	4805
KAISERSLAUTERN	47427	354	1477	6263	11018	11020	8358	8937	69406	240823	4874
KUSEL	32197	119	858	3898	6634	6874	6103	7711	60212	171265	3360
SUEDLICHE WEINSTRASSE	42813	375	1465	5734	9306	9527	7778	8628	67374	219408	4485
LUDWIGSHAFEN	60699	650	1764	8554	16069	14641	10067	8954	68540	296263	6148
MAINZ-BINGEN	77859	1229	3270	12219	18963	17185	11807	13186	102816	379861	7726
PIRMASENS	42610	219	1229	5676	9415	9407	7616	9048	70703	220799	4457
SAARLAND											
INSGESAMT											
BESTAND AM 31.12.1994	462941	9451	19602	74924	117547	97437	66600	77380	596581	2226981	44302
+ ZUGANG DURCH											
ERR. NEUER GEBAEUDE	5623	325	572	1076	1516	849	565	720	5691	24087	508
BAUM. AN BEST. GEB.	998	13	105	181	208	252	99	140	1221	4673	103
- TOTALABGANG	152	4	2	22	33	44	21	26	203	755	15
BESTAND AM 31.12.1995	469416	9786	20277	76159	119240	98495	67244	78215	603297	2255013	44898
DAVON:											
STADTVERBAND											
SAARBRUECKEN	169092	5355	10234	35193	49978	34140	17264	16928	130282	735880	14442
LANDKREISE											
MERZIG-WADERN	40589	339	961	4087	7406	8378	8028	11390	88044	222248	4509
NEUNKIRCHEN	65990	611	2536	11379	18007	14419	9304	9734	74711	314478	6144
SAARLOUIS	87081	877	2760	10972	20265	19054	14725	18428	142049	446042	8978
SAAR-PFALZ-KREIS	68425	2387	2796	10186	16229	14332	10676	11819	91307	330476	6703
SANKT WENDEL	38239	217	990	4342	7355	8172	7247	9916	76904	205889	4122

1) OHNE WOHNHEIME.

2 WOHNUNGSBESTAND DEUTSCHLANDS NACH VERWALTUNGSBEZIRKEN

- WOHNUNGEN 1995 NACH DER ZAHL DER RAEUME -

GEGENSTAND DER NACHWEISUNG	WOHNUNGEN IN WOHN- UND NICHTWOHNUNGSBAAUDEN 1)										1000 M2	
	ZUSAMMEN	DAVON MIT ... RAEUMEN							RAEUME INS- GESAMT	WOHN- FLAECH INS- GESAMT		
		1	2	3	4	5	6	7 ODER MEHR				
								WOH- NUNGEN				RAEUME
ANZAHL												
SACHSEN												
INSGESAMT												
BESTAND AM 31.12.1994	2153299	24035	145073	599573	809659	357245	136881	80833	610079	8569126	144009	
+ ZUGANG DURCH												
ERR. NEUER GEBAEUDE	25409	794	2376	6960	6666	3850	2671	2092	16605	104971	2024	
BAUM. AN BEST. GEB.	2297	141	399	730	406	330	97	194	1512	8497	199	
- TOTALABGANG	2052	46	365	676	563	220	122	60	453	7341	140	
BESTAND AM 31.12.1995	2178953	24924	147483	606587	816168	361205	139527	83059	627743	8675253	146092	
KREISFREIE STAEDTE ZUSAMMEN												
BESTAND AM 31.12.1994	777834	12521	70936	244591	312199	102210	24672	10705	80510	2876554	48450	
+ ZUGANG DURCH												
ERR. NEUER GEBAEUDE	8498	429	1170	3338	2267	772	343	179	1403	29172	580	
BAUM. AN BEST. GEB.	854	71	229	477	87	25	-30	-5	-51	2202	65	
- TOTALABGANG	1187	39	287	384	288	110	51	28	211	3984	75	
BESTAND AM 31.12.1995	785999	12982	72048	248022	314265	102897	24934	10851	81651	2903944	49021	
DAVON:												
CHEMNITZ	144582	2532	14608	48000	56974	16795	3893	1780	13356	524333	8566	
DRESDEN	244478	3875	25146	81525	91270	31514	7839	3309	24989	893415	15225	
GOERLITZ	36775	457	3470	11181	14708	5109	1244	606	4570	137351	2451	
LEIPZIG	263811	4437	20269	74259	114559	37327	9225	3735	27969	995942	16913	
PLAUEN	40024	667	4071	14558	13892	5233	1016	587	4524	144836	2404	
ZWICKAU	56329	1014	4484	18499	22862	6919	1717	834	6243	208067	3462	
LANDKREISE ZUSAMMEN												
BESTAND AM 31.12.1994	1375465	11514	74137	354982	497460	255035	112209	70128	529569	5692572	95559	
+ ZUGANG DURCH												
ERR. NEUER GEBAEUDE	16911	365	1206	3622	4399	3078	2328	1913	15202	75799	1443	
BAUM. AN BEST. GEB.	1443	70	170	253	319	305	127	199	1563	6295	134	
- TOTALABGANG	865	7	78	292	275	110	71	32	242	3357	65	
BESTAND AM 31.12.1995	1392954	11942	75435	358565	501903	258308	114593	72208	546092	5771309	97072	
DAVON:												
ANNABERG	41660	613	2317	11342	15092	7636	2986	1674	12632	168369	2816	
AUERBACH	30780	365	1672	8273	11012	5888	2227	1343	10094	125472	2166	
BAUTZEN	68786	412	4170	16926	23691	12224	6643	4720	35794	291066	5059	
CHEMNITZER LAND	73171	614	4338	21802	26694	12214	4817	2692	20310	291754	4912	
DELITZSCH	40922	163	1850	10411	15902	7681	3088	1827	13818	169455	2917	
DOEBELN	37433	267	2253	10138	13706	6440	2766	1863	14317	153124	2550	
DRESDEN-LAND	45989	433	2545	12054	16115	8498	3952	2392	18028	190375	3343	
FREIBERG	68891	768	3797	17284	25657	12777	5194	3414	25914	283805	4669	
HOERSWERDA	42596	274	3552	9132	17531	8003	2511	1593	12023	172002	2854	
KAMENZ	32410	127	1515	6639	11637	6442	3490	2560	19408	142180	2430	
KLINGENTHAL	14704	411	669	3761	5398	2825	1016	624	4706	59551	1004	
LEIPZIGER LAND	105714	794	4646	26610	39270	20943	8542	4909	37174	440137	7401	
MEISSEN	50166	300	2577	13738	18580	9018	3703	2250	17076	205372	3414	
MITTLERER ERZGEBIRGSKREIS	42516	534	1918	10836	14983	8326	3613	2306	17470	177588	2925	
MITTWEIDA	65532	502	2492	17699	23474	12580	5463	3322	25153	273310	4552	
MULDENTALKREIS	52513	487	2414	12252	19062	10136	5149	3013	22925	222818	3855	
NIEDERSCHLESISCHER												
OBERLAUSITZKREIS	45240	215	2489	8537	17153	8899	4841	3106	23386	196343	3380	
OELSINITZ	16683	331	1104	4408	5812	2978	1193	857	6506	67565	1154	
PLAUEN-LAND	15392	66	547	3685	5387	3099	1557	1051	7911	66511	1161	
REICHENBACH	24839	145	1561	7476	9164	4150	1490	853	6400	98441	1637	
RIESA-GROSSENHAIN	55203	193	3024	14235	20115	10540	4285	2811	21243	229059	3866	
SAECHSISCHER												
OBERLAUSITZKREIS	74248	438	4619	19662	25961	13581	6254	3733	28227	306162	5354	
SAECHSISCHE SCHWEIZ	68629	451	4735	18880	25045	11746	4903	2869	21710	276599	4612	
STOLLBERG	44880	334	2448	12805	16749	7712	3079	1753	13179	180854	2961	
TORGAU-OSCHATZ	43711	201	2005	10061	15286	9000	4301	2857	21697	188041	3308	
WEISSERITZKREIS	50984	388	2027	11445	15259	9401	6563	5901	44818	231014	3506	
WESTERZGEBIRGSKREIS	69323	1129	4356	19368	24014	12252	5382	2822	20929	278482	4521	
ZWICKAUER LAND	70039	987	3795	19106	24154	13319	5585	3093	23244	285860	4748	

1) OHNE WOHNHEIME.

2 WOHNUNGSBESTAND DEUTSCHLANDS NACH VERWALTUNGSBEZIRKEN
- WOHNUNGEN 1995 NACH DER ZAHL DER RAEUME -

GEGENSTAND DER NACHWEISUNG	WOHNUNGEN IN WOHN- UND NICHTWOHNGBAEUDEN 1)										
	ZUSAMMEN	DAVON MIT ... RAEUMEN							RAEUME INS- GESAMT	WOHN- FLAECH- INS- GESAMT	
		1	2	3	4	5	6	7 ODER MEHR			
								WOH- NUNGEN	RAEUME		
											ANZAHL
1000 M2											
SACHSEN-ANHALT											
INSGESAMT											
BESTAND AM 31.12.1994	1233957	15104	67643	308920	480828	229243	83127	49092	369367	5014806	87962
+ ZUGANG DURCH											
ERR. NEUER GEBAEUDE	15234	247	1056	3659	3899	3199	1909	1265	9726	66107	1373
BAUM. AN BEST. GEB.	2132	109	411	480	477	276	164	215	1785	8428	193
- TOTALABGANG	1454	27	178	397	524	208	76	44	341	5507	106
BESTAND AM 31.12.1995	1250902	15453	69056	312958	485050	232648	85175	50562	380802	5087731	89495
KREISFREIE STAEDTE ZUSAMMEN											
BESTAND AM 31.12.1994	323592	7867	22400	94160	135992	47680	10998	4495	33631	1217134	20141
+ ZUGANG DURCH											
ERR. NEUER GEBAEUDE	2962	97	379	1136	625	353	246	126	988	10992	230
BAUM. AN BEST. GEB.	577	54	225	200	81	-20	8	29	273	1649	44
- TOTALABGANG	476	17	79	133	153	67	16	11	82	1699	32
BESTAND AM 31.12.1995	326968	8010	22970	95459	136647	47991	11244	4647	34869	1229203	20404
LANDKREISE ZUSAMMEN											
BESTAND AM 31.12.1994	910365	7237	45243	214760	344836	181563	72129	44597	335736	3797672	67821
+ ZUGANG DURCH											
ERR. NEUER GEBAEUDE	12272	150	677	2523	3274	2846	1663	1139	8738	55115	1142
BAUM. AN BEST. GEB.	1555	55	186	280	396	296	156	186	1512	8779	149
- TOTALABGANG	978	10	99	264	371	141	60	33	259	3808	74
BESTAND AM 31.12.1995	923934	7443	46086	217499	348403	184657	73931	45915	345933	3858528	69092
RB DESSAU											
BESTAND AM 31.12.1994	254977	3150	12992	62456	102991	46303	17396	9689	72503	1036860	18291
+ ZUGANG DURCH											
ERR. NEUER GEBAEUDE	2578	25	113	610	572	592	424	242	1862	11735	237
BAUM. AN BEST. GEB.	331	6	26	73	77	48	53	48	373	1516	33
- TOTALABGANG	337	2	26	70	163	47	21	8	60	1337	24
BESTAND AM 31.12.1995	257789	3180	13128	63122	103589	46933	17860	9977	74723	1049706	18553
DAVON:											
KREISFREIE STADT DESSAU	44625	1431	3097	12246	18486	6203	2211	951	7126	169714	2928
LANDKREISE											
ANHALT-ZERBST	34880	154	1608	7671	13519	7310	2932	1686	12659	147260	2681
BERNBURG	33223	298	1903	8914	12884	5917	2109	1198	9049	133670	2364
BITTERFELD	54073	760	2244	13636	23243	9112	3295	1783	13265	217723	3734
KOETHEN	31695	94	1962	8506	11261	6386	2146	1340	9926	129312	2290
WITTENBERG	59293	443	2314	12149	24196	12005	5167	3019	22698	252027	4556
RB HALLE											
BESTAND AM 31.12.1994	418116	7331	19377	100109	165176	79786	29542	16795	125597	1708895	28954
+ ZUGANG DURCH											
ERR. NEUER GEBAEUDE	3192	84	232	826	696	643	388	323	2513	13866	292
BAUM. AN BEST. GEB.	603	47	185	180	88	22	27	54	481	2062	50
- TOTALABGANG	538	5	78	162	177	76	23	17	134	2007	40
BESTAND AM 31.12.1995	421755	7463	19767	101074	165908	80423	29952	17168	128561	1724239	29284
DAVON:											
KREISFREIE STADT HALLE (SAALE)	145861	4656	8569	37077	65279	22863	5351	2066	15545	556107	9000
LANDKREISE											
BURGENLANDKREIS	68539	332	3645	17749	25353	12716	5409	3335	25228	283543	5058
MANSFELDER LAND	49214	501	2204	12164	18593	9984	3661	2107	15818	203477	3602
MERSEBURG-QUERFURT	61538	841	1697	13367	22937	14038	5528	3130	23398	262840	4461
SAALKREIS	26656	154	868	5162	9223	6515	2973	1761	13235	117916	2132
SANGERHAUSEN	31279	609	1188	6970	11278	6725	2745	1764	13252	132354	2359
WEISSENFELS	38668	370	1596	8585	13245	7582	4285	3005	22085	169002	2672

1) OHNE WOHNHEIME.

2 WOHNUNGSBESTAND DEUTSCHLANDS NACH VERWALTUNGSBEZIRKEN

- WOHNUNGEN 1995 NACH DER ZAHL DER RAEUME -

GEGENSTAND DER NACHWEISUNG	WOHNUNGEN IN WOHN- UND NICHTWOHNGBAEUDEN 1)										RAEUME INS- GESAMT	WOHN- FLAECHE INS- GESAMT 1000 M2
	ZUSAMMEN	DAVON MIT ... RAEUMEN							7 ODER MEHR	RAEUME		
		1	2	3	4	5	6					
									WOH- NUNGEN			
ANZAHL												
RB MAGDEBURG												
BESTAND AM 31.12.1994	560864	4623	35274	146355	212661	103154	36189	22608	171267	2269051	40718	
+ ZUGANG DURCH												
ERR. NEUER GEBAEUDE	9464	138	711	2223	2631	1964	1097	700	5351	40506	844	
BAUM. AN BEST. GEB.	1198	56	200	227	312	206	84	113	931	4850	110	
- TOTALABGANG	579	20	74	165	184	85	32	19	147	2163	42	
BESTAND AM 31.12.1995	571358	4810	36161	148762	215553	105292	37363	23417	177518	2313786	41658	
DAVON:												
KREISFREIE STADT MAGDEBURG	136482	1923	11304	46136	52882	18925	3682	1630	12198	503382	8476	
LANDKREISE												
ASCHERSLEBEN-												
STASSFURTER-LANDKREIS	49573	641	2911	13829	19302	8315	2983	1592	11956	196587	3533	
BOERDEKREIS	35056	111	1671	8126	12798	7382	3024	1944	14752	148829	2752	
HALBERSTADT	36716	279	2153	9487	13566	6885	2625	1721	13083	150568	2771	
JERICHOER LAND	42246	183	2222	9499	16300	8568	3403	2071	15518	177100	3248	
OHRE-KREIS	46763	286	2054	10822	16526	10416	4091	2568	19479	199069	3767	
QUEDLINBURG	36370	637	2047	9489	13777	6664	2409	1347	10114	146194	2620	
SCHOENEBECK	37226	139	2250	11114	14654	6188	1858	1023	7656	146341	2575	
STENDAL	65947	228	4878	13505	24906	14120	5068	3242	24701	275832	5056	
WERNIGERODE	41979	223	2740	9600	16041	8140	3229	2006	15105	173846	3146	
WESTLICHE ALTMARK	43000	160	1931	7155	14801	9689	4991	4273	32956	196038	3713	
SCHLESWIG-HOLSTEIN												
INSGESAMT												
BESTAND AM 31.12.1994	1206386	22637	69338	256912	352350	262455	134388	108306	837475	5297527	102426	
+ ZUGANG DURCH												
ERR. NEUER GEBAEUDE	21246	617	2803	4388	5471	4685	2251	1031	7814	86016	1813	
BAUM. AN BEST. GEB.	2686	77	493	759	468	206	246	437	3485	11203	251	
- TOTALABGANG	428	23	83	109	105	60	29	19	158	1568	36	
BESTAND AM 31.12.1995	1229900	23309	72552	261951	358191	267286	136856	109755	848616	5393212	104456	
KREISFREIE STAEDTE ZUSAMMEN												
BESTAND AM 31.12.1994	312320	7340	20853	92095	106937	52657	19962	12476	95494	1231630	21992	
+ ZUGANG DURCH												
ERR. NEUER GEBAEUDE	3198	86	556	801	1016	525	142	72	536	11678	228	
BAUM. AN BEST. GEB.	340	-58	94	156	53	6	23	66	510	1488	32	
- TOTALABGANG	81	1	24	33	13	4	1	5	39	265	6	
BESTAND AM 31.12.1995	315777	7367	21479	93019	107993	53184	20126	12609	96501	1244531	22247	
DAVON:												
FLENSBURG	44851	741	2732	12590	15788	8043	2886	2071	15991	180649	3268	
KIEL	124768	3505	8368	40750	42143	18989	6971	4042	30879	478713	8537	
LUEBECK	107459	2537	8421	29587	37093	18484	6965	4372	33493	424215	7521	
NEUMUENSTER	38699	584	1958	10092	12969	7668	3304	2124	16138	160954	2921	
LANDKREISE ZUSAMMEN												
BESTAND AM 31.12.1994	894066	15297	48485	164817	245413	209798	114426	95830	741981	4065897	80435	
+ ZUGANG DURCH												
ERR. NEUER GEBAEUDE	18048	531	2247	3587	4455	4160	2109	959	7278	74338	1585	
BAUM. AN BEST. GEB.	2346	135	399	603	415	200	223	371	2975	9715	219	
- TOTALABGANG	347	22	59	76	92	56	28	14	119	1303	30	
BESTAND AM 31.12.1995	914123	15942	51073	168932	250198	214102	116730	97146	752115	4148681	82209	
DAVON:												
DITHMARSCHEN	59655	707	3027	10740	15896	14318	8036	6931	53748	276119	5584	
HERZOGTUM LAUENBURG	71203	651	3156	13800	19874	16812	9155	7755	60042	326891	6419	
NORDFRIESLAND	77572	2454	5622	14000	18640	17623	9447	9786	76838	351893	7128	
OSTHOLSTEIN	96062	3399	8993	20506	24625	18690	10310	9539	75059	411772	8048	
PINNEBERG	125542	2625	7630	25240	37448	28920	14330	9349	71360	545337	10620	
PLOEN	53821	1028	3270	9591	13728	12447	7166	6591	51123	247607	4840	
RENSBURG-ECKERNFORDERDE	108230	1118	4681	18773	29680	26317	15030	12631	97314	504598	9923	
SCHLESWIG-FLensburg	76971	946	2951	12868	19751	19320	10945	10190	79358	366084	7378	
SEGEBERG	98345	1261	4947	17100	28184	23611	13421	9821	75524	449296	8981	
STEINBURG	57249	512	2492	11085	16545	13583	7294	5738	44093	260703	5090	
STORMARN	89473	1241	4304	15229	25827	22461	11596	8815	67656	408381	8198	

1) OHNE WOHNHEIME.

2 WOHNUNGSBESTAND DEUTSCHLANDS NACH VERWALTUNGSBEZIRKEN

- WOHNUNGEN 1995 NACH DER ZAHL DER RAEUME -

GEGENSTAND DER NACHWEISUNG	WOHNUNGEN IN WOHN- UND NICHTWOHNUNGSBÄUEN 1)										RAEUME INS- GESAMT	WOHN- FLÄCHE INS- GESAMT
	ZUSAMMEN	DAVON MIT ... RAEUMEN						7 ODER MEHR				
		1	2	3	4	5	6	7 ODER MEHR				
								7 ODER MEHR				
								WOH- NUNGEN	RAEUME			
ANZAHL											1000 M2	

THUERINGEN

INSGESAMT

BESTAND AM 31.12.1994	1082919	18100	65663	260829	373875	208186	93276	62990	475776	4503775	79730
+ ZUGANG DURCH											
ERR. NEUER GEBÄUDE	14528	596	955	3082	3481	2594	1947	1873	14759	65087	1259
BAUM. AN BEST. GEB.	2682	163	390	612	672	336	207	302	2466	10855	231
- TOTALABGANG	961	16	70	293	274	156	83	69	559	3968	77
BESTAND AM 31.12.1995	1099180	18849	66940	264230	377757	210961	95347	65096	492442	4575776	81144

KREISFREIE STÄDTE ZUSAMMEN

BESTAND AM 31.12.1994	263982	9659	27896	67164	97358	41815	13638	6452	48203	995481	16962
+ ZUGANG DURCH											
ERR. NEUER GEBÄUDE	4271	417	369	1143	1065	643	391	243	1890	16295	330
BAUM. AN BEST. GEB.	506	112	181	78	116	2	9	8	86	1322	39
- TOTALABGANG	298	4	29	115	66	42	24	18	135	1160	24
BESTAND AM 31.12.1995	268461	10184	28417	68270	98473	42418	14014	6685	50044	1011938	17307

DAVON:

ERFURT	104022	4678	12675	30611	36057	13243	4539	2219	16743	376281	6656
GERA	61745	1795	7025	18538	23661	9937	1883	906	6782	227868	3868
JENA	48041	1417	4337	8598	17843	9742	4299	1805	13364	195125	3147
SUHL	24684	837	1469	4659	11570	4166	1301	682	5105	97773	1558
WEIMAR	29969	1457	2911	7864	9342	5330	1992	1073	8050	114891	2079

LANDKREISE ZUSAMMEN

BESTAND AM 31.12.1994	818937	8441	37767	193665	276517	166371	79638	56538	427573	3508294	62769
+ ZUGANG DURCH											
ERR. NEUER GEBÄUDE	10257	179	586	1939	2416	1951	1556	1630	12869	48792	929
BAUM. AN BEST. GEB.	2176	51	209	534	556	334	198	294	2380	9533	193
- TOTALABGANG	663	12	41	178	208	114	59	51	424	2808	54
BESTAND AM 31.12.1995	830719	8665	38523	195960	279284	168543	81333	58411	442398	3563838	63838

DAVON:

ALTENBURG	58444	189	3263	19210	19990	9797	3843	2152	16332	232680	4026
EICHSELD	42656	261	1737	9735	12461	9013	5002	4447	33590	191451	3551
GOTHA	65388	427	3646	15562	22309	13856	5994	3594	27006	275891	4885
GREIZ	57889	377	3177	15453	20140	10926	4907	2909	21936	239658	4217
HILDBURGHUSEN	29199	115	833	5266	8551	6536	4139	3759	28834	138131	2545
HOLZLANDKREIS	38639	602	1544	8452	13089	8518	3890	2544	19337	166689	3024
ILM-KREIS	54715	541	2893	12333	19474	11038	5063	3373	25593	232383	3983
KYFFHAUSEN-KREIS	40968	315	1868	9158	13409	8774	4434	3010	22722	178357	3289
NORDHAUSEN	43155	776	1915	9892	15963	8405	3560	2644	20006	181525	3238
SAALE-ORLA-KREIS	42813	440	1602	9265	14002	9517	4760	3227	24508	188100	3399
SCHMALKALDEN-MEININGEN	61091	403	2621	12731	21645	12759	6407	4525	33954	266609	4853
SCHWARZ-KREIS	60290	1681	2706	14749	20513	11287	5349	4005	30569	252490	4421
SOEMMERDA	33742	502	1561	6964	10841	7192	3932	2750	20791	148223	2678
SÖNNERBERG	31148	198	1430	7753	10701	6271	2804	1991	15119	132419	2322
UNSTRUT-HAINICH-KREIS	51140	584	2490	11161	16619	10454	5465	4367	33217	223800	4069
WARTBURG-KREIS	82289	929	3611	19620	27571	16341	7809	6408	48463	354317	6389
WEIMAR-LAND	37153	325	1626	8656	12006	7859	3975	2706	20421	161135	2947

NACHRICHTLICH:

BERLIN-OST

INSGESAMT

BESTAND AM 31.12.1994	640036	2210	101559	226835	210558	79616	14462	4796	35690	2248607	40640
+ ZUGANG DURCH											
ERR. NEUER GEBÄUDE	7468	48	331	2740	2341	1271	555	182	1357	29336	597
BAUM. AN BEST. GEB.	198	-5	-341	128	282	94	24	16	125	1564	49
- TOTALABGANG	353	13	115	110	58	39	9	9	76	1130	24
BESTAND AM 31.12.1995	647617	2246	101534	229662	213169	80975	15039	4992	37153	2279238	41280

BERLIN-WEST

INSGESAMT

BESTAND AM 31.12.1994	1113373	22132	155660	416135	320621	130859	42534	25432	195836	3969676	79481
+ ZUGANG DURCH											
ERR. NEUER GEBÄUDE	6346	169	403	2442	2240	818	208	66	500	23099	473
BAUM. AN BEST. GEB.	1906	-239	-193	959	898	316	80	85	661	8565	215
- TOTALABGANG	304	11	40	86	75	37	32	23	179	1205	25
BESTAND AM 31.12.1995	1122729	22053	155920	419874	324233	132177	42876	25596	197098	4005686	80247

1) OHNE WOHNHEIME.

3 BESTAND AN WOHNGEBAEUDEN IN DEUTSCHLAND NACH VERWALTUNGSBEZIRKEN

- WOHNGEBAEUDE 1995 NACH GEBAEUDEARTEN -

GEGENSTAND DER NACHWEISUNG	WOHNGEBAEUDE 1)										
	ZUSAMMEN			DAVON							
				MIT 1 WOHNUNG		MIT 2 WOHNUNGEN			MIT 3 ODER MEHR WOHNUNGEN		
	GEBAEUDE	WOHN- FLAECHE	WOHNUNGEN	GEBAEUDE/ WOHNUNGEN	WOHN- FLAECHE	GEBAEUDE	WOHN- FLAECHE	WOHNUNGEN	GEBAEUDE	WOHN- FLAECHE	WOHNUNGEN
	ANZAHL	1000 M2	ANZAHL	1000 M2	ANZAHL	1000 M2	ANZAHL	1000 M2	ANZAHL	1000 M2	ANZAHL
BADEN-WUERTTEMBERG											
INSGESAMT											
BESTAND AM 31.12.1994	2017436	376360	4213126	1159807	139090	506559	90456	1013118	351070	146814	2040201
+ ZUGANG DURCH											
ERR. NEUER GEBAEUDE	24770	6422	76869	11927	1659	5815	1146	11630	7028	3618	53312
BAUM. AN BEST. GEB.	1183	1049	9396	-2257	-122	1317	445	2634	2123	725	9019
- TOTALABGANG	1789	277	3251	1114	117	424	67	848	251	94	1289
BESTAND AM 31.12.1995	2041819	383676	4297389	1168398	140515	513270	91981	1026540	360151	151180	2102451
STADTKREISE ZUSAMMEN											
BESTAND AM 31.12.1994	244945	67666	884668	94355	11285	48787	8579	97574	101803	47802	692739
+ ZUGANG DURCH											
ERR. NEUER GEBAEUDE	2113	740	10122	869	122	343	70	686	901	547	8567
BAUM. AN BEST. GEB.	59	83	869	-95	-2	17	14	34	137	71	930
- TOTALABGANG	258	50	591	131	16	55	9	110	72	25	350
BESTAND AM 31.12.1995	247069	68555	896236	95032	11394	49095	8655	98190	102942	48507	703014
LANDKREISE ZUSAMMEN											
BESTAND AM 31.12.1994	1772491	308694	3328458	1065452	127805	457772	81877	915544	249267	99012	1347462
+ ZUGANG DURCH											
ERR. NEUER GEBAEUDE	22657	5682	66747	11058	1537	5472	1075	10944	6127	3071	44745
BAUM. AN BEST. GEB.	1124	966	8527	-2162	-120	1300	432	2600	1986	654	8089
- TOTALABGANG	1531	227	2660	983	102	369	57	738	179	69	939
BESTAND AM 31.12.1995	1794750	315121	3401153	1073366	129121	464175	83327	928350	257209	102674	1399437
RB STUTTGART											
BESTAND AM 31.12.1994	740944	138595	1591828	409947	48359	190379	33053	380758	140618	57183	801123
+ ZUGANG DURCH											
ERR. NEUER GEBAEUDE	8693	2347	29156	4034	559	1916	375	3832	2743	1412	21290
BAUM. AN BEST. GEB.	279	302	2653	-700	-36	330	122	660	649	216	2693
- TOTALABGANG	783	123	1475	450	47	217	32	434	116	45	591
BESTAND AM 31.12.1995	749134	141121	1622163	412832	48836	192408	33519	384816	143894	58767	824515
DAVON:											
REGION											
MITTLERER NECKAR											
STADTKREIS											
STUTTGART	69021	20114	273435	19856	2329	13227	2280	26454	35938	15504	227125
LANDKREISE											
BOEBLINGEN	66952	12862	146196	38204	4535	17238	2982	34476	11510	5346	73516
ESSLINGEN	97346	18053	210824	52869	6085	24724	4219	49448	19753	7749	108507
GOEPPINGEN	59244	9226	103749	29104	3401	16289	2780	32578	7851	3046	42067
LUDWIGSBURG	93368	17752	206371	51125	5922	23124	3910	46248	19119	7920	108398
REMS-MURR-KREIS	78749	14598	168258	40142	4730	22256	3825	44512	16351	6042	83604
REGION											
FRANKEN											
STADTKREIS											
HEILBRONN	19972	4330	53216	9560	1115	4590	765	9180	5822	2449	34476
LANDKREISE											
HEILBRONN	73308	11647	121111	48157	5714	18172	3239	36344	6979	2695	36610
HOHENLOHEKREIS	24044	3920	39730	16215	1989	5618	1038	11236	2211	893	12279
SCHWABISCH HALL	41292	6835	69746	26837	3303	10178	1850	20356	4277	1682	22553
MAIN-TAUBER-KREIS	31997	5215	52605	20485	2538	8522	1558	17044	2990	1119	15076
REGION											
OSTWUERTTEMBERG											
LANDKREISE											
HEIDENHEIM	31543	5099	55699	20209	2339	7898	1377	15796	3436	1383	19694
OSTALBKREIS	68298	11471	121223	40069	4837	20572	3694	41144	7657	2940	40010

1) OHNE WOHNHEIME.

3 BESTAND AN WOHNGEBAEUDEN IN DEUTSCHLAND NACH VERWALTUNGSBEZIRKEN

- WOHNGEBAEUDE 1995 NACH GEBAEUDEARTEN -

GEGENSTAND DER NACHWEISUNG	WOHNGEBAEUDE 1)										
	ZUSAMMEN			DAVON							
				MIT 1 WOHNUNG		MIT 2 WOHNUNGEN			MIT 3 ODER MEHR WOHNUNGEN		
	GEBAEUDE	WOHN- FLAECHE	WOHNUNGEN	GEBAEUDE/ WOHNUNGEN	WOHN- FLAECHE	GEBAEUDE	WOHN- FLAECHE	WOHNUNGEN	GEBAEUDE	WOHN- FLAECHE	WOHNUNGEN
	ANZAHL	1000 M2	ANZAHL	1000 M2	ANZAHL	1000 M2	ANZAHL	1000 M2	ANZAHL	1000 M2	ANZAHL
RB KARLSRUHE											
BESTAND AM 31.12.1994	505226	99414	1123214	277737	33873	132512	23837	265024	94977	41703	580453
+ ZUGANG DURCH											
ERR. NEUER GEBAEUDE	5909	1588	18874	2842	403	1307	265	2614	1760	920	13418
BAUM. AN BEST. GEB.	273	252	2257	-441	-19	248	97	496	466	175	2202
- TOTALABGANG	396	60	734	256	26	80	14	160	60	20	318
BESTAND AM 31.12.1995	511226	101313	1144827	279916	34234	133990	24186	267980	97320	42893	596931
DAVON:											
REGION											
MITTLERER OBERRHEIN											
STADTKREISE											
BADEN-BADEN	9908	2436	27728	3957	519	2627	486	5254	3324	1431	18517
KARLSRUHE	36623	10529	132995	15617	1921	6799	1210	13598	14207	7398	103780
LANDKREISE											
KARLSRUHE	94607	15993	163533	58407	7211	25480	4615	50960	10720	4166	54166
RASTATT	46031	8451	89191	24595	3047	14639	2696	29278	6797	2708	35318
REGION											
UNTERER NECKAR											
STADTKREISE											
HEIDELBERG	17974	4976	63578	6826	838	3679	668	7358	7469	3469	49394
MANNHEIM	37525	11220	153555	14665	1691	6958	1223	13916	15902	8307	124974
LANDKREISE											
NECKAR-ODENWALD-KREIS	35893	5668	55706	23520	2896	9778	1821	19556	2595	951	12630
RHEIN-NECKAR-KREIS	111188	20456	218354	61598	7683	31719	5739	63438	17871	7034	93318
REGION											
NORDSCHWARZWALD											
STADTKREIS											
PFORZHEIM	16213	4195	53755	7441	904	3211	559	6422	5561	2732	39892
LANDKREISE											
CALW	33057	5723	62903	18941	2246	9229	1659	18458	4887	1818	25504
ENZKREIS	45840	7240	76078	28673	3385	12711	2222	25422	4456	1634	21983
FREUDENSTADT	26367	4426	47451	15676	1893	7160	1289	14320	3531	1244	17455
RB FREIBURG											
BESTAND AM 31.12.1994	397148	75949	835008	222802	27307	103682	18993	207364	70664	29649	404842
+ ZUGANG DURCH											
ERR. NEUER GEBAEUDE	4922	1270	14677	2262	316	1292	256	2584	1368	699	9831
BAUM. AN BEST. GEB.	341	273	2401	-536	-31	307	112	614	570	192	2323
- TOTALABGANG	296	47	541	190	20	70	11	140	36	16	211
BESTAND AM 31.12.1995	402119	77448	851577	224338	27573	105211	19349	210422	72570	30527	416817
DAVON:											
REGION											
SUEDLICHER OBERRHEIN											
STADTKREIS											
FREIBURG I. BREISGAU	22459	6702	87356	8538	1055	4489	843	8978	9432	4805	69840
LANDKREISE											
BREISGAU-HOCHSCHWARZWALD	45450	8466	89563	25903	3238	11879	2206	23758	7688	3022	39902
EMMENDINGEN	28927	5412	57419	15495	1904	8434	1550	16868	4998	1958	25056
ORTENAU-KREIS	83306	15259	158906	46416	5794	24711	4636	49422	12179	4829	63068
REGION											
SCHWARZWALD-BAAR-HEUBERG											
LANDKREISE											
ROTTWEIL	33423	5251	54644	21345	2500	8551	1537	17102	3527	1214	16197
SCHWARZWALD-BAAR-KREIS	33887	7674	86576	21069	2558	11179	1991	22358	7639	3125	43149
TUTTLINGEN	30820	4882	50656	20729	2467	6956	1247	13912	3135	1168	16015
REGION											
HOCHRHEIN-BODENSEE											
LANDKREISE											
KONSTANZ	45951	9709	112744	24621	3025	10741	1955	21482	10589	4730	66641
LOERRACH	39541	7881	88666	22158	2714	9443	1709	18886	7940	3459	47622
WALDSHUT	32355	6212	65047	18064	2319	8828	1676	17656	5463	2217	29327

1) OHNE WOHNHEIME.

3 BESTAND AN WOHNGBAUEUDEN IN DEUTSCHLAND NACH VERWALTUNGSBEZIRKEN

- WOHNGBAEUDE 1995 NACH GEBAEUDEARTEN -

GEGENSTAND DER NACHWEISUNG	WOHNGBAEUDE 1)										
	ZUSAMMEN			DAVON							
				MIT 1 WOHNUNG		MIT 2 WOHNUNGEN			MIT 3 ODER MEHR WOHNUNGEN		
	GEBAEUDE	WOHN- FLAECHE	WOHNUNGEN	GEBAEUDE/ WOHNUNGEN	WOHN- FLAECHE	GEBAEUDE	WOHN- FLAECHE	WOHNUNGEN	GEBAEUDE	WOHN- FLAECHE	WOHNUNGEN
	ANZAHL	1000 M2	ANZAHL	1000 M2	ANZAHL	1000 M2	ANZAHL	1000 M2	ANZAHL	1000 M2	ANZAHL
RB TUEBINGEN											
BESTAND AM 31.12.1994	374118	62402	663076	249321	29550	79986	14573	159972	44811	18279	253783
+ ZUGANG DURCH											
ERR. NEUER GEBAEUDE	5246	1217	14162	2789	381	1300	249	2600	1157	587	8773
BAUM. AN BEST. GEB.	290	221	2085	-580	-35	432	115	864	438	142	1801
- TOTALABGANG	314	47	501	218	24	57	10	114	39	13	169
BESTAND AM 31.12.1995	379340	63793	678822	251312	29872	81661	14927	163322	46367	18994	264188
DAVON:											
REGION NECKAR-ALB											
LANDKREISE											
REUTLINGEN	60459	9906	108822	39702	4467	13287	2348	26574	7470	3091	42546
TUEBINGEN	40515	7234	81778	24428	2849	9715	1760	19430	6372	2625	37920
ZOLLERNALBKREIS	51578	7366	75191	39781	4544	8536	1513	17072	3261	1309	18338
REGION DONAU-ILLER											
STADTKREIS ULM	17374	4053	50618	8572	1022	3515	621	7030	5287	2410	35016
LANDKREISE											
ALB-DONAU-KREIS	43680	6772	66650	30145	3658	10302	1912	20604	3233	1203	15901
BIBERACH	43487	6812	66522	31756	3864	8499	1617	16998	3232	1331	17768
REGION BODENSEE-OBERSCHWABEN											
LANDKREISE											
BODENSEEKREIS	38191	7462	82393	21543	2690	9178	1673	18356	7470	3100	42494
RAVENSBURG	53441	9329	97972	34098	4205	12112	2250	24224	7231	2875	39650
SIGMARINGEN	30615	4859	48876	21287	2574	6517	1234	13034	2811	1051	14555
BAYERN											
INSGESAMT											
BESTAND AM 31.12.1994	2474397	449523	4982942	1630378	202296	517601	92959	1035202	326418	154269	2317362
+ ZUGANG DURCH											
ERR. NEUER GEBAEUDE	38817	8714	95578	25678	3595	6987	1442	13974	6152	3678	55926
BAUM. AN BEST. GEB.	857	855	8168	-3154	-261	2287	581	4574	1524	536	6748
- TOTALABGANG	1954	290	3214	1470	168	283	43	566	201	79	1178
BESTAND AM 31.12.1995	2511992	458903	5084589	1651436	205461	526589	94938	1053178	333967	158506	2379975
KREISFREIE STAEDTE ZUSAMMEN											
BESTAND AM 31.12.1994	454640	124959	1714488	234625	27665	69986	11802	139972	150029	85492	1339891
+ ZUGANG DURCH											
ERR. NEUER GEBAEUDE	4042	1358	19648	2104	276	442	86	884	1496	996	16660
BAUM. AN BEST. GEB.	46	137	1672	-256	-10	72	26	144	230	122	1784
- TOTALABGANG	793	121	1662	475	46	177	23	354	141	52	833
BESTAND AM 31.12.1995	458002	126425	1735153	235999	27885	70323	11889	140646	151680	86651	1358508
LANDKREISE ZUSAMMEN											
BESTAND AM 31.12.1994	2019757	324564	3268454	1395753	174630	447615	81157	895230	176389	68776	977471
+ ZUGANG DURCH											
ERR. NEUER GEBAEUDE	34775	7356	75930	23574	3319	6545	1357	13090	4656	2682	39266
BAUM. AN BEST. GEB.	611	718	6496	-2898	-251	2215	555	4430	1294	414	4964
- TOTALABGANG	1161	169	1552	995	123	106	20	212	60	27	345
BESTAND AM 31.12.1995	2053990	332478	3349436	1415437	177576	456266	83049	912532	182287	71855	1021467
RB OBERBAYERN											
BESTAND AM 31.12.1994	702366	146829	1734297	452627	57379	130427	23565	260854	119312	65885	1020816
+ ZUGANG DURCH											
ERR. NEUER GEBAEUDE	10498	2535	29846	6557	906	1912	392	3824	2029	1237	19465
BAUM. AN BEST. GEB.	142	231	2399	-785	-69	487	132	974	440	169	2210
- TOTALABGANG	962	141	1754	658	70	185	25	370	119	46	726
BESTAND AM 31.12.1995	712044	149454	1764788	457742	58147	132640	24063	265280	121662	67244	1041766

1) OHNE WOHNHEIME.

3 BESTAND AN WOHNGBAUEUDEN IN DEUTSCHLAND NACH VERWALTUNGSBEZIRKEN

- WOHNGBAUEUDE 1995 NACH GEBAEUDEARTEN -

GEGENSTAND DER NACHWEISUNG	WOHNGBAUEUDE 1)										
	ZUSAMMEN			DAVON							
				MIT 1 WOHNUNG		MIT 2 WOHNUNGEN			MIT 3 ODER MEHR WOHNUNGEN		
	GEBAEUDE	WOHN- FLAECHE	WOHNUNGEN	GEBAEUDE/ WOHNUNGEN	WOHN- FLAECHE	GEBAEUDE	WOHN- FLAECHE	WOHNUNGEN	GEBAEUDE	WOHN- FLAECHE	WOHNUNGEN
	ANZAHL	1000 M2	ANZAHL	1000 M2	ANZAHL	1000 M2	ANZAHL	1000 M2	ANZAHL	1000 M2	ANZAHL
DAVON:											
KREISFREIE STAEDTE											
INGOLSTADT	20768	3990	48049	13643	1616	3690	652	7380	3435	1722	27026
MUENCHEN	121768	44732	665170	56551	6646	14884	2458	29768	50333	35628	578851
ROSENHEIM	8560	2077	27578	4449	534	1572	265	3144	2539	1279	19985
LANDKREISE											
ALTOETTING	24333	4227	42710	17510	2296	4608	837	9216	2215	1094	15984
BAD TOELZ-WOLFRATSHAUSEN	22027	4163	44364	13560	1778	5000	943	10000	3467	1442	20804
BERCHTESGADENER LAND	19535	3800	44057	11226	1436	4503	808	9006	3806	1556	23825
DACHAU	24826	4385	47543	15847	1995	5805	1034	11610	3174	1355	20086
EBERSBERG	23961	4167	42974	17039	2190	4512	804	9024	2410	1173	16911
EICHSTAETT	29361	4359	39244	22681	2922	5512	1049	11024	1168	388	5539
ERDING	22730	3860	36433	16345	2204	4560	867	9120	1825	789	10968
FREISING	29514	5195	53897	20401	2639	5878	1082	11756	3235	1474	21740
FUERSTENFELDBRUCK	38656	7115	78738	27447	3350	6132	1074	12264	5077	2691	39027
GARMISCH-PARTENKIRCHEN	17302	3428	41265	8477	1058	4124	739	8248	4701	1631	24540
LANDSBERG AM LECH	23460	3736	37373	16995	2087	4674	879	9348	1791	770	11030
MIESBACH	18411	3478	37261	10782	1445	4352	800	8704	3277	1232	17775
MUEHLDORF AM INN	24640	4125	40680	18293	2397	4277	791	8554	2070	937	13833
MUENCHEN	52664	10650	117612	36739	4710	8434	1526	16868	7491	4414	64005
NEUBURG-SCHROBENHAUSEN	22050	3325	32477	16892	2056	4120	759	8240	1238	510	7545
PFaffenHOFEN A.D.ILM	26262	4035	37445	19651	2511	5127	980	10254	1484	544	7540
ROSENHEIM	48553	8459	84202	31577	4220	10962	2028	21924	6014	2211	30701
STARNBERG	26916	4782	49237	18441	2372	5013	943	10026	3462	1467	20770
TRAUNSTEIN	38169	6782	68133	25122	3413	8617	1626	17234	4430	1743	25777
WEILHEIM-SCHONGAU	27578	4584	48346	18274	2271	6284	1118	12568	3020	1195	17504
RB NIEDERBAYERN											
BESTAND AM 31.12.1994	284841	45018	439557	208749	26695	56006	10312	112012	20086	8010	118796
+ ZUGANG DURCH											
ERR. NEUER GEBAEUDE	5526	1110	10684	3920	575	1022	218	2044	584	317	4720
BAUM. AN BEST. GEB.	72	106	953	-464	-38	387	92	774	149	51	643
- TOTALABGANG	313	50	416	275	37	22	5	44	16	8	97
BESTAND AM 31.12.1995	290126	46184	450778	211932	27196	57391	10618	114782	20803	8370	124064
DAVON:											
KREISFREIE STAEDTE											
LANDSHUT	10795	2374	29243	6600	797	1752	310	3504	2443	1267	19139
PASSAU	8617	1948	24485	4690	584	1807	327	3614	2120	1037	16181
STRAUBING	8700	1711	20668	5457	657	1312	225	2624	1931	829	12587
LANDKREISE											
DEGGENDORF	28168	4473	44224	20227	2565	5769	1052	11538	2172	856	12459
DINGOLFING-LANDAU	24220	3520	31467	19855	2547	3578	669	7156	787	304	4456
FREYUNG-GRAFENAU	21515	3185	31328	14745	1819	5557	983	11114	1213	383	5469
KELHEIM	27606	4324	40186	20691	2709	5193	987	10386	1722	628	9109
LANDSHUT	35537	5390	48594	27579	3582	6473	1230	12946	1485	579	8069
PASSAU	46422	7345	69653	33320	4376	10257	1931	20514	2845	1038	15819
REGEN	21128	3305	33709	13475	1663	5865	1049	11730	1788	594	8504
ROTTAL-INN	32027	4950	44413	25317	3365	5227	997	10454	1483	588	8642
STRAUBING-BOGEN	25391	3659	32808	19976	2532	4601	858	9202	814	269	3630
RB OBERPFALZ											
BESTAND AM 31.12.1994	241742	39727	417312	157745	19486	59500	10663	119000	24497	9578	140567
+ ZUGANG DURCH											
ERR. NEUER GEBAEUDE	4189	832	8633	2947	412	757	156	1514	485	264	4172
BAUM. AN BEST. GEB.	50	76	690	-340	-29	279	69	558	111	37	472
- TOTALABGANG	164	22	253	137	15	13	2	26	14	5	90
BESTAND AM 31.12.1995	245817	40613	426382	160215	19854	60523	10887	121046	25079	9873	145121
DAVON:											
KREISFREIE STAEDTE											
AMBERG	7828	1631	19746	4210	501	1559	275	3118	2059	856	12418
REGENSBURG	17649	4804	67180	7958	964	2904	486	5808	6787	3354	53414
WEIDEN I.D. OBERPFALZ	8006	1705	20925	7821	477	1925	327	3850	2260	901	13254
LANDKREISE											
AMBERG-SULZBACH	25064	3922	38590	16170	2015	7028	1272	14056	1866	634	8364
CHAM	34271	5081	49378	23474	2861	8886	1630	17772	1911	589	8132
NEUMARKT I.D. OBERPFALZ	30683	4713	43268	23782	3070	5564	1056	11128	1337	587	8358
NEUSTADT A.D. WALDNAAB	24605	3800	38197	15311	1891	7469	1333	14938	1825	577	7948
REGENSBURG	42634	6622	63419	30364	3858	9374	1723	18748	2896	1041	14307
SCHWANDORF	35391	5329	53571	22887	2766	10144	1818	20288	2360	745	10396
TIRSCHENREUTH	19686	3006	32108	12238	1451	5670	966	11340	1778	589	8530

1) OHNE WOHNHEIME.

3 BESTAND AN WOHNGBAUEUDEN IN DEUTSCHLAND NACH VERWALTUNGSBEZIRKEN

- WOHNGBAEUDE 1995 NACH GEBAEUDEARTEN -

GEGENSTAND DER NACHWEISUNG	WOHNGBAEUDE 1)										
	ZUSAMMEN			DAVON							
				MIT 1 WOHNUNG		MIT 2 WOHNUNGEN			MIT 3 ODER MEHR WOHNUNGEN		
	GEBAEUDE	WOHN- FLAECHE	WOHNUNGEN	GEBAEUDE/ WOHNUNGEN	WOHN- FLAECHE	GEBAEUDE	WOHN- FLAECHE	WOHNUNGEN	GEBAEUDE	WOHN- FLAECHE	WOHNUNGEN
	ANZAHL	1000 M2		ANZAHL	1000 M2	ANZAHL	1000 M2		ANZAHL	1000 M2	ANZAHL
RB OBERFRANKEN											
BESTAND AM 31.12.1994	254747	42534	459170	158536	19404	63511	11148	127022	32700	11982	173612
+ ZUGANG DURCH											
ERR. NEUER GEBAEUDE	3657	761	7829	2450	336	651	131	1302	556	294	4077
BAUM. AN BEST. GEB.	96	108	952	-428	-35	357	90	714	167	52	666
- TOTALABGANG	59	11	113	37	4	11	2	22	11	5	54
BESTAND AM 31.12.1995	258441	43392	467838	160521	19701	64508	11367	129016	33412	12324	178301
DAVON:											
KREISFREIE STAEDTE											
BAMBERG	11192	2628	33813	4700	561	2396	403	4792	4096	1664	24321
BAYREUTH	11852	2762	35588	6138	757	1985	348	3970	3529	1656	25480
COBURG	8565	1735	21166	4641	560	1767	296	3534	2157	879	12991
HOF	8934	2001	25512	4366	516	1575	264	3150	2993	1221	17996
LANDKREISE											
BAMBERG	33687	5304	50711	22462	2836	8644	1619	17288	2581	849	10961
BAYREUTH	27098	4205	41986	17921	2248	6937	1239	13874	2240	718	10191
COBURG	21741	3593	36732	13921	1771	5618	1019	11236	2202	802	11575
FÖRCHHEIM	27069	4342	42224	18056	2291	6664	1247	13328	2349	804	10840
HOF	29394	4417	49213	18023	2063	8166	1339	16332	3205	1015	14858
KRONACH	20551	3111	30840	13422	1661	5804	1033	11608	1325	417	5810
KULMBACH	19455	3089	32204	12269	1504	5183	907	10366	2003	678	9569
LICHTENFELS	17724	2761	27405	11984	1493	4352	785	8704	1388	484	6717
MUNSDIEDEL											
IM FICHELGEIRGE	21379	3444	40444	12618	1440	5417	868	10834	3344	1137	16992
RB MITTELFANKEN											
BESTAND AM 31.12.1994	325764	62052	709503	212147	25897	61766	10937	123532	51851	25218	372824
+ ZUGANG DURCH											
ERR. NEUER GEBAEUDE	4697	1209	14488	3000	411	814	166	1628	883	633	9860
BAUM. AN BEST. GEB.	96	99	1010	-351	-31	251	61	502	196	69	859
- TOTALABGANG	164	23	243	126	14	19	3	38	19	5	79
BESTAND AM 31.12.1995	330425	63363	724091	214671	26264	62812	11160	125624	52942	25940	383796
DAVON:											
KREISFREIE STAEDTE											
ANSBACH	8306	1643	19025	4482	529	1809	305	3618	2015	809	10925
ERLANGEN	15631	3787	49314	8882	1099	2459	424	4918	4290	2264	35514
FUEHRT	15699	4089	52726	8521	982	2287	389	4574	4891	2718	39631
NUERNBERG	63509	17755	243023	33849	3903	7419	1223	14838	22241	12629	194336
SCHWABACH	8237	1485	16861	5296	628	1560	268	3120	1381	589	8445
LANDKREISE											
ANSBACH	44808	6766	63860	32627	4114	9436	1743	18872	2745	909	12361
ERLANGEN-HOECHSTADT	30774	4951	48204	21255	2688	6914	1280	13828	2605	982	13121
FUEHRT	25322	4300	45655	16438	1997	5740	1011	11480	3144	1293	17737
NEUSTADT A.D. AISCH-											
BAD WINDSHEIM	25082	3857	36350	18176	2310	5273	974	10546	1633	573	7628
NUERNBERGER LAND	39448	6345	67007	26980	3262	8435	1459	16870	4033	1624	23157
ROTH	30464	4684	45216	22289	2770	6176	1112	12352	1999	802	10575
WEISSENBURG-GUNZENHAUSEN	23145	3701	36850	15876	1982	5304	973	10608	1965	746	10366
RB UNTERFRANKEN											
BESTAND AM 31.12.1994	297333	49570	520458	187459	22829	78393	14253	156786	31481	12488	176213
+ ZUGANG DURCH											
ERR. NEUER GEBAEUDE	3925	822	8175	2403	342	881	183	1762	641	297	4010
BAUM. AN BEST. GEB.	80	96	751	-366	-30	255	69	510	191	57	607
- TOTALABGANG	68	10	113	52	5	12	2	24	4	2	37
BESTAND AM 31.12.1995	301270	50478	529271	189444	23136	79517	14503	159034	32309	12840	180793
DAVON:											
KREISFREIE STAEDTE											
ASCHAFFENBURG	10757	2454	30258	4537	558	2737	482	5474	3483	1414	20247
SCHWEINFURT	8059	2027	26460	3717	443	1437	244	2874	2905	1341	19869
WUERZBURG	17482	4689	63459	8113	1004	3461	610	6922	5908	3076	48424
LANDKREISE											
ASCHAFFENBURG	40798	6567	65018	24023	2966	13528	2490	27056	3247	1111	13939
BAD KISSINGEN	26805	4308	43627	17277	2096	7172	1325	14344	2356	887	12006
HASSBERGE	22209	3367	31975	15660	1955	5285	985	10570	1264	427	5745
KITZINGEN	21381	3299	32921	14779	1785	4819	877	9638	1783	638	8504
MAIN-SPESSART	33717	5084	50147	22457	2685	9059	1658	18118	2201	741	9572
MILTENBERG	31180	4893	48902	19744	2427	8925	1615	17850	2511	851	11308
RHOEN-GRABFELD	22140	3324	32141	15794	1911	4922	920	9844	1424	493	6503
SCHWEINFURT	28497	4395	43243	18965	2342	7435	1336	14870	2097	717	9408
WUERZBURG	38245	6071	61120	24378	2964	10737	1962	21474	3130	1146	15268

1) OHNE WOHNHEIME.

3 BESTAND AN WOHNGEBAEUDEN IN DEUTSCHLAND NACH VERWALTUNGSBEZIRKEN

- WOHNGEBAEUDE 1995 NACH GEBAEUDEARTEN -

GEGENSTAND DER NACHWEISUNG	WOHNGEBAEUDE 1)										
	ZUSAMMEN			DAVON							
				MIT 1 WOHNUNG		MIT 2 WOHNUNGEN			MIT 3 ODER MEHR WOHNUNGEN		
	GEBAEUDE	WOHN- FLAECHE	WOHNUNGEN	GEBAEUDE/ WOHNUNGEN	WOHN- FLAECHE	GEBAEUDE	WOHN- FLAECHE	WOHNUNGEN	GEBAEUDE	WOHN- FLAECHE	WOHNUNGEN
	ANZAHL	1000 M2	ANZAHL	1000 M2	ANZAHL	1000 M2	ANZAHL	1000 M2	ANZAHL	1000 M2	ANZAHL
RB SCHWABEN											
BESTAND AM 31.12.1994	367604	63794	703645	253115	30605	67998	12082	135996	46491	21107	314534
+ ZUGANG DURCH											
ERR. NEUER GEBAEUDE	6325	1444	15923	4401	612	950	195	1900	974	637	9622
BAUM. AN BEST. GEB.	121	138	1413	-420	-31	271	68	542	270	101	1291
- TOTALABGANG	224	34	322	185	22	21	4	42	18	8	95
BESTAND AM 31.12.1995	373869	65418	721441	256911	31164	69198	12341	138396	47760	21914	326134
DAVON:											
KREISFREIE STAEDTE											
AUGSBURG	33499	9151	129145	16972	1909	4440	698	8880	12087	6544	102293
KAUFBEUREN	7613	1530	19668	4932	548	1002	167	2004	1679	814	12732
KEMPTEN (ALLGAEU)	8400	2231	28890	4318	515	1366	241	2732	2716	1475	21840
MEMMINGEN	7776	1487	18201	5156	598	1218	201	2436	1402	688	10609
LANDKREISE											
AICHACH-FRIEDBERG	29443	4642	44389	21786	2779	5821	1073	11642	1836	789	10961
AUGSBURG	53981	8809	90944	39239	4783	10031	1783	20062	4711	2243	31643
DILLINGEN A.D. DONAU	24848	3534	34412	19671	2341	4028	731	8056	1149	463	6685
DONAU-RIES	33809	4966	48193	25487	3082	6535	1198	13070	1787	685	9636
GUENZBURG	30651	4505	45313	23330	2783	5378	960	10756	1943	762	11227
LINDAU (BODENSEE)	14851	2867	32666	7986	998	3617	651	7234	3248	1217	17446
NEU-ULM	34983	5881	64030	24352	2866	6664	1175	13328	3967	1840	26350
OBERRALLGAEU	29222	5737	66576	16278	2070	6960	1260	13920	5984	2407	36378
OSTALLGAEU	30669	5005	50512	21103	2677	6449	1168	12898	3117	1160	16511
UNTERALLGAEU	34124	5073	49502	26301	3214	5689	1033	11378	2134	826	11823
BERLIN											
INSGESAMT											
BESTAND AM 31.12.1994	272724	119112	1740436	118912	12745	18738	3269	37476	135074	103099	1584048
+ ZUGANG DURCH											
ERR. NEUER GEBAEUDE	3032	1030	13264	1759	198	270	47	540	1003	784	10965
BAUM. AN BEST. GEB.	6	257	2040	-100	1	61	13	122	45	243	2018
- TOTALABGANG	209	47	626	128	13	32	5	64	49	28	434
BESTAND AM 31.12.1995	276583	120471	1756774	121227	12996	19191	3344	38382	136165	104131	1597165
BRANDENBURG											
INSGESAMT											
BESTAND AM 31.12.1994	469610	77029	1068186	319767	31230	66637	10039	133274	83206	35762	615145
+ ZUGANG DURCH											
ERR. NEUER GEBAEUDE	7730	1433	16129	6039	726	859	152	1718	832	556	8372
BAUM. AN BEST. GEB.	235	113	906	-117	18	261	50	522	91	44	501
- TOTALABGANG	243	40	564	124	12	47	7	94	72	21	346
BESTAND AM 31.12.1995	477330	78536	1084655	325563	31961	67710	10234	135420	84057	36342	623672
KREISFREIE STAEDTE ZUSAMMEN											
BESTAND AM 31.12.1994	38018	12303	197273	15714	1578	3886	598	7772	18418	10127	173787
+ ZUGANG DURCH											
ERR. NEUER GEBAEUDE	639	163	1941	437	53	79	15	158	123	94	1346
BAUM. AN BEST. GEB.	9	17	93	-25	0	20	4	40	14	12	78
- TOTALABGANG	41	10	132	19	2	5	1	10	17	7	103
BESTAND AM 31.12.1995	38625	12472	199175	16107	1629	3980	617	7960	18538	10227	175108
DAVON:											
BRANDENBURG AN DER HAVEL	9994	2529	41349	4722	444	816	119	1632	4456	1966	34995
COTTBUS	10557	3568	56662	4606	482	1177	184	2354	4774	2902	49702
FRANKFURT (ODER)	6493	2301	37878	2679	283	660	99	1320	3154	1919	33879
POTSDAM	11581	4075	63286	4100	419	1327	215	2654	6154	3440	56532

1) OHNE WOHNHEIME.

3 BESTAND AN WOHNGEBAEUDEN IN DEUTSCHLAND NACH VERWALTUNGSBEZIRKEN

- WOHNGEBAEUDE 1995 NACH GEBAEUDEARTEN -

GEGENSTAND DER NACHWEISUNG	WOHNGEBÄUDE 1)										
	ZUSAMMEN			DAVON							
				MIT 1 WOHNUNG		MIT 2 WOHNUNGEN			MIT 3 ODER MEHR WOHNUNGEN		
	GEBÄUDE	WOHN- FLÄCHE	WOHNUNGEN	GEBÄUDE/ WOHNUNGEN	WOHN- FLÄCHE	GEBÄUDE	WOHN- FLÄCHE	WOHNUNGEN	GEBÄUDE	WOHN- FLÄCHE	WOHNUNGEN
	ANZAHL	1000 M2	ANZAHL	1000 M2	ANZAHL	1000 M2	ANZAHL	1000 M2	ANZAHL	1000 M2	ANZAHL
LANDKREISE ZUSAMMEN											
BESTAND AM 31.12.1994	431592	64726	870913	304053	29652	62751	9441	125502	64788	25635	441358
+ ZUGANG DURCH											
ERR. NEUER GEBÄUDE	7091	1271	14188	5602	672	780	136	1560	709	462	7026
BAUM. AN BEST. GEB.	226	96	813	-92	18	241	47	482	77	32	423
- TOTALABGANG	202	30	432	105	10	42	6	84	55	14	243
BESTAND AM 31.12.1995	438705	66063	885480	309456	30332	63730	9618	127460	65519	26115	448564
DAVON:											
BARNIM	30893	4754	65203	21763	2095	3939	572	7878	5191	2088	35562
DAHME-SPREEWALD	33052	4537	58334	24979	2427	4400	665	8800	3673	1445	24555
ELBE-ELSTER	31160	4406	56720	20162	2009	7375	1119	14750	3623	1279	21808
HAVELLAND	28770	4076	56283	20679	1927	3637	528	7274	4454	1621	28330
MAERKISCH-ODERLAND	38825	5473	71439	29603	2890	4080	609	8160	5142	1975	33676
OBERHAVEL	37326	5321	71701	26998	2566	4870	707	9740	5458	2049	34963
OBERSPREEWALD-LAUSITZ	26457	4713	68335	16620	1623	4212	632	8424	5625	2459	43291
ODER-SPREE	34834	5738	79199	24167	2408	4823	724	9646	5844	2606	45386
OSTPRIGNITZ-RUPPIN	24041	3600	46921	17057	1691	3258	500	6516	3726	1408	23348
POTSDAM-MITTELMARK	43635	5782	70476	32699	3255	6936	1074	13872	4000	1454	23905
PRIGNITZ	22492	3367	44700	15288	1523	3723	580	7446	3481	1263	21966
SPREE-NEISSE	28806	4769	65422	18623	1876	5161	777	10322	5022	2116	36477
TELTON-FLAEMING	31473	4684	62080	21973	2166	4607	710	9214	4893	1808	30893
UCKERMARK	26941	4844	68667	18845	1878	2709	421	5418	5387	2546	44404
BREMEN											
INSGESAMT											
BESTAND AM 31.12.1994	124790	24880	330437	72219	7589	19963	3177	39926	32608	14113	218292
+ ZUGANG DURCH											
ERR. NEUER GEBÄUDE	528	143	1936	369	47	40	7	80	119	89	1487
BAUM. AN BEST. GEB.	20	24	275	-43	3	34	6	68	29	15	250
- TOTALABGANG	38	5	53	27	3	8	2	16	3	1	10
BESTAND AM 31.12.1995	125302	25043	332614	72519	7636	20029	3189	40058	32754	14218	220037
DAVON:											
KREISFREIE STAEDTE											
BREMEN	106131	20436	269393	61516	6472	17765	2818	35530	26850	11146	172347
BREMERHAVEN	19171	4608	63221	11003	1164	2264	372	4528	5904	3072	47690
HAMBURG											
INSGESAMT											
BESTAND AM 31.12.1994	216899	56790	806381	119106	12631	24736	4042	49472	73057	40117	637803
+ ZUGANG DURCH											
ERR. NEUER GEBÄUDE	1626	504	6601	980	118	163	30	326	483	356	5295
BAUM. AN BEST. GEB.	-4	147	2050	-156	-5	99	20	198	53	131	2008
- TOTALABGANG	141	22	360	79	7	39	6	78	23	9	203
BESTAND AM 31.12.1995	218380	57418	814672	119851	12737	24959	4087	49918	73570	40594	644903
HESSEN											
INSGESAMT											
BESTAND AM 31.12.1994	1183256	222996	2488479	701597	87172	294072	53182	588144	187587	82643	1198738
+ ZUGANG DURCH											
ERR. NEUER GEBÄUDE	11029	2837	33542	5613	793	2504	510	5008	2912	1535	22921
BAUM. AN BEST. GEB.	1274	776	7084	-1114	-42	1028	324	2056	1360	493	6142
- TOTALABGANG	552	90	978	386	41	111	15	222	55	34	370
BESTAND AM 31.12.1995	1195054	226525	2528192	705754	87886	297496	54001	594992	191804	84638	1227446
KREISFREIE STAEDTE ZUSAMMEN											
BESTAND AM 31.12.1994	160705	47305	660533	63715	7444	27276	4589	54552	69714	35271	542266
+ ZUGANG DURCH											
ERR. NEUER GEBÄUDE	658	267	3936	243	33	91	19	182	324	215	3511
BAUM. AN BEST. GEB.	88	80	988	-58	3	32	14	64	114	63	982
- TOTALABGANG	122	21	301	65	7	37	4	74	20	9	162
BESTAND AM 31.12.1995	161331	47632	665159	63837	7473	27362	4618	54724	70132	35541	546598

1) OHNE WOHNHEIME.

3 BESTAND AN WOHNGBAEUDEN IN DEUTSCHLAND NACH VERWALTUNGSBEZIRKEN

- WOHNGBAEUDE 1995 NACH GEBAEUDEARTEN -

GEGENSTAND DER NACHWEISUNG	WOHNGBAEUDE 1)										
	ZUSAMMEN			DAVON							
				MIT 1 WOHNUNG		MIT 2 WOHNUNGEN			MIT 3 ODER MEHR WOHNUNGEN		
	GEBAEUDE	WOHN- FLAECH	WOHNUNGEN	GEBAEUDE/ WOHNUNGEN	WOHN- FLAECH	GEBAEUDE	WOHN- FLAECH	WOHNUNGEN	GEBAEUDE	WOHN- FLAECH	WOHNUNGEN
	ANZAHL	1000 M2		ANZAHL	1000 M2	ANZAHL	1000 M2		ANZAHL	1000 M2	ANZAHL
LANDKREISE ZUSAMMEN											
BESTAND AM 31.12.1994	1022551	175692	1827946	637882	79727	266796	48593	533592	117873	47372	656472
+ ZUGANG DURCH											
ERR. NEUER GEBAEUDE	10371	2570	29606	5370	760	2413	491	4826	2588	1320	19410
BAUM. AN BEST. GEB.	1186	695	6096	-1056	-45	996	310	1992	1246	430	5160
- TOTALABGANG	430	69	677	321	34	74	11	148	35	24	208
BESTAND AM 31.12.1995	1033723	178893	1863033	641917	80412	270134	49383	540268	121672	49098	680848
RB DARMSTADT											
BESTAND AM 31.12.1994	659867	135298	1579550	372238	46008	156384	27919	312768	131245	61371	894544
+ ZUGANG DURCH											
ERR. NEUER GEBAEUDE	4975	1534	19407	2166	305	1149	240	2298	1660	989	14943
BAUM. AN BEST. GEB.	577	420	3886	-625	-20	472	162	944	730	279	3567
- TOTALABGANG	416	59	750	281	31	92	12	184	43	16	285
BESTAND AM 31.12.1995	665010	137194	1602107	373505	46263	157913	28308	315826	133592	62623	912776
DAVON:											
KREISFREIE STAEDTE											
DARMSTADT	20692	5255	69698	9221	1110	4081	695	8162	7390	3450	52315
FRANKFURT AM MAIN	66339	21545	318770	23257	2592	9157	1514	18314	33925	17440	277199
OFFENBACH AM MAIN	12353	3900	54208	4473	532	2375	402	4750	5505	2966	44985
WIESBADEN	33816	9762	127008	14758	1817	6191	1074	12382	12867	6871	99868
LANDKREISE											
BERGSTRASSE	58065	10047	104132	33911	4229	17450	3138	34900	6704	2680	35321
DARMSTADT-DIEBURG	61842	10593	109362	37476	4707	16874	3042	33748	7492	2844	38138
GROSS-GERAU	47427	8742	100914	27039	3266	12763	2176	25526	7625	3300	48349
HOCHTAUNUSKREIS	46247	9115	97084	28993	3757	9913	1837	19826	7341	3522	48265
MAIN-KINZIG-KREIS	84750	15395	165476	50543	6259	22569	4111	45138	11638	5026	69795
MAIN-TAUNUS-KREIS	43202	8379	92446	27035	3355	9248	1634	18496	6919	3390	46915
ODENWALDKREIS	23906	3832	37436	15428	1938	6559	1225	13118	1919	669	8890
OFFENBACH	60393	12610	142672	33174	4165	15256	2726	30512	11963	5719	78986
RHEINGAU-TAUNUS-KREIS	40818	7006	72194	25802	3218	9951	1801	19902	5065	1987	26490
WETTERAUKREIS	65160	11013	110707	42395	5318	15526	2935	31052	7239	2760	37260
RB GIESSEN											
BESTAND AM 31.12.1994	240729	39533	400835	158217	19910	60298	11215	120596	22214	8408	122022
+ ZUGANG DURCH											
ERR. NEUER GEBAEUDE	2537	579	6494	1307	190	627	127	1254	603	262	3933
BAUM. AN BEST. GEB.	372	176	1572	-195	-4	277	81	554	290	99	1213
- TOTALABGANG	60	20	89	47	5	10	1	20	3	14	22
BESTAND AM 31.12.1995	243584	40269	408821	159287	20091	61193	11422	122386	23104	8756	127148
DAVON:											
LANDKREISE											
GIESSEN	53605	9734	107887	31302	3924	14656	2709	29312	7647	3101	47273
LAHN-DILL-KREIS	64255	10034	101280	42763	5231	16668	3028	33336	4824	1776	25181
LIMBURG-WEILBURG	43601	6824	66135	29919	3723	10465	1954	20930	3217	1147	15286
MARBURG-BIEDENKOPF	52297	9068	91818	33661	4401	12874	2458	25748	5762	2209	32409
VOGELSBERGKREIS	29826	4608	41701	21642	2812	6530	1273	13060	1654	523	6999
RB KASSEL											
BESTAND AM 31.12.1994	282660	48166	508094	171142	21254	77390	14049	154780	34128	12864	182172
+ ZUGANG DURCH											
ERR. NEUER GEBAEUDE	3517	724	7641	2140	297	728	143	1456	649	283	4045
BAUM. AN BEST. GEB.	325	179	1626	-294	-17	279	81	558	340	116	1362
- TOTALABGANG	76	11	139	58	6	9	2	18	9	4	63
BESTAND AM 31.12.1995	286460	49062	517264	172962	21532	78390	14272	156780	35108	13259	187522
DAVON:											
KREISFREIE STADT											
KASSEL	28131	7170	95475	12128	1423	5558	934	11116	10445	4813	72231
LANDKREISE											
FULDA	46206	8337	85024	24058	3088	15962	3035	31924	6186	2215	29042
HERSFELD-ROTENBURG	33916	5229	52357	22470	2759	8733	1578	17466	2713	892	12421
KASSEL	59244	9504	97885	36134	4426	17561	3119	35122	5549	1958	26629
SCHWALM-EDER-KREIS	47669	7522	72355	30792	3935	13499	2503	26998	3378	1084	14565
WALDECK-FRANKENBERG	41246	6658	65652	28010	3589	9343	1740	18686	3893	1328	18956
WERRA-MEISSNER-KREIS	30048	4642	48516	19370	2312	7734	1362	15468	2944	968	13678

1) OHNE WOHNHEIME.

3 BESTAND AN WOHNGEBAEUDEN IN DEUTSCHLAND NACH VERWALTUNGSBEZIRKEN

- WOHNGEBAEUDE 1995 NACH GEBAEUDEARTEN -

GEGENSTAND DER NACHWEISUNG	WOHNGEBÄUDE 1)										
	ZUSAMMEN			DAVON							
				MIT 1 WOHNUNG		MIT 2 WOHNUNGEN			MIT 3 ODER MEHR WOHNUNGEN		
	GEBÄUDE	WOHN- FLÄCHE	WOHNUNGEN	GEBÄUDE/ WOHNUNGEN	WOHN- FLÄCHE	GEBÄUDE	WOHN- FLÄCHE	WOHNUNGEN	GEBÄUDE	WOHN- FLÄCHE	WOHNUNGEN
	ANZAHL	1000 M2	ANZAHL	1000 M2	ANZAHL	1000 M2	ANZAHL	1000 M2	ANZAHL	1000 M2	ANZAHL
MECKLENBURG-VORPOMMERN											
INSGESAMT											
BESTAND AM 31.12.1994	291624	51989	750230	190842	18800	37996	5673	75992	62786	27517	483396
+ ZUGANG DURCH											
ERR. NEUER GEBÄUDE	7129	1142	12132	5932	700	771	132	1542	426	310	4658
BAUM. AN BEST. GEB.	426	130	1360	21	23	282	51	564	123	57	775
- TOTALABGANG	231	44	702	89	9	48	7	96	94	28	517
BESTAND AM 31.12.1995	299124	53248	763607	196775	19519	39032	5854	78064	63317	27876	488768
KREISFREIE STÄDTE ZUSAMMEN											
BESTAND AM 31.12.1994	43699	15826	267297	14722	1510	3916	584	7832	25061	13733	244743
+ ZUGANG DURCH											
ERR. NEUER GEBÄUDE	629	166	2073	455	55	64	11	128	110	100	1490
BAUM. AN BEST. GEB.	52	21	217	4	4	40	6	80	8	11	133
- TOTALABGANG	93	21	369	17	2	16	2	32	60	17	320
BESTAND AM 31.12.1995	44367	16010	269532	15178	1567	4017	602	8034	25172	13842	246320
DAVON:											
GREIFSWALD	4674	1591	26676	1644	172	424	65	848	2606	1354	24184
NEUBRANDENBURG	4955	2067	34163	1821	200	342	53	684	2792	1814	31658
ROSTOCK	14268	6028	103095	4141	427	1300	195	2600	8827	5405	96354
SCHWERIN	9080	3145	52695	2821	298	816	131	1632	5443	2717	48242
STRALSUND	6019	1833	29758	2679	264	540	79	1080	2800	1490	25999
WISMAR	5371	1346	23145	2072	205	595	79	1190	2704	1062	19883
LANDKREISE ZUSAMMEN											
BESTAND AM 31.12.1994	247925	36163	482933	176120	17290	34080	5089	68160	37725	13784	238653
+ ZUGANG DURCH											
ERR. NEUER GEBÄUDE	6500	976	10059	5477	645	707	121	1414	316	210	3168
BAUM. AN BEST. GEB.	374	109	1143	17	19	242	45	484	115	46	642
- TOTALABGANG	138	23	333	72	7	32	5	64	34	11	197
BESTAND AM 31.12.1995	254757	37238	494075	181597	17952	35015	5252	70030	38145	14035	242448
DAVON:											
BAD DOBERAN	21477	3090	38738	15331	1587	3278	503	6556	2868	1001	16851
DEMMIN	21391	2987	40507	15892	1501	2414	358	4828	3085	1128	19787
GUESTROW	21923	3356	46584	14651	1415	3095	450	6190	4177	1491	25743
LUDWIGSLUST	27728	4049	50885	18835	1949	5152	810	10304	3741	1290	21746
MECKLENBURG-STRELITZ	16314	2586	34911	11207	1120	2120	321	4240	2987	1145	19464
MUERITZ	14062	2139	29490	9888	969	1877	280	3754	2297	890	15848
NORDVORPOMMERN	27394	3648	48129	21099	2026	3117	449	6234	3178	1173	20796
NORDWESTMECKLENBURG	26243	3545	44724	19691	1952	3424	523	6848	3128	1070	18185
OSTVORPOMMERN	24031	3467	46789	17332	1681	3047	439	6094	3652	1348	23363
PARCHIM	24254	3354	42934	17654	1773	3559	542	7118	3041	1039	18162
RUEGEN	13166	2300	33369	8272	796	1948	278	3896	2946	1225	21201
UECKER-RANDOW	16774	2717	37015	11745	1183	1984	299	3968	3045	1235	21302
NIEDERSACHSEN											
INSGESAMT											
BESTAND AM 31.12.1994	1746580	292363	3176192	1205370	144820	322508	57724	645016	218702	89819	1325806
+ ZUGANG DURCH											
ERR. NEUER GEBÄUDE	28997	5553	57288	20845	2770	4381	869	8762	3771	1914	27681
BAUM. AN BEST. GEB.	2290	970	8827	-1091	23	2384	559	4768	997	388	5150
- TOTALABGANG	268	39	425	192	22	49	8	98	27	9	135
BESTAND AM 31.12.1995	1777600	298848	3241892	1224933	147591	329224	59144	658448	223443	92113	1358511
KREISFREIE STÄDTE ZUSAMMEN											
BESTAND AM 31.12.1994	242562	57551	752509	133025	15331	35154	5978	70308	74383	36242	549176
+ ZUGANG DURCH											
ERR. NEUER GEBÄUDE	2077	546	7128	1347	173	212	40	424	518	332	5357
BAUM. AN BEST. GEB.	280	97	1113	11	11	186	36	372	83	49	730
- TOTALABGANG	46	6	77	29	3	10	2	20	7	2	28
BESTAND AM 31.12.1995	244873	58188	760673	134354	15513	35542	6053	71084	74977	36622	555235
LANDKREISE ZUSAMMEN											
BESTAND AM 31.12.1994	1504018	234812	2423683	1072345	129489	287354	51746	574708	144319	53577	776630
+ ZUGANG DURCH											
ERR. NEUER GEBÄUDE	26920	5007	50160	19498	2596	4169	829	8338	3253	1582	22324
BAUM. AN BEST. GEB.	2010	873	7714	-1102	12	2198	523	4396	914	339	4420
- TOTALABGANG	222	32	348	163	18	39	6	78	20	8	107
BESTAND AM 31.12.1995	1532727	240660	2481219	1090579	132079	293682	53091	587364	148466	55491	803276

1) OHNE WOHNHEIME.

3 BESTAND AN WOHNGEBAEUDEN IN DEUTSCHLAND NACH VERWALTUNGSBEZIRKEN

- WOHNGEBAEUDE 1995 NACH GEBAEUDEARTEN -

GEGENSTAND DER NACHWEISUNG	WOHNGEBAEUDE 1)										
	ZUSAMMEN			DAVON							
				MIT 1 WOHNUNG		MIT 2 WOHNUNGEN			MIT 3 ODER MEHR WOHNUNGEN		
	GEBAEUDE	WOHN- FLAECHE	WOHNUNGEN	GEBAEUDE/ WOHNUNGEN	WOHN- FLAECHE	GEBAEUDE	WOHN- FLAECHE	WOHNUNGEN	GEBAEUDE	WOHN- FLAECHE	WOHNUNGEN
	ANZAHL	1000 M2		ANZAHL	1000 M2	ANZAHL	1000 M2		ANZAHL	1000 M2	ANZAHL
RB BRAUNSCHWEIG											
BESTAND AM 31.12.1994	341209	62543	728758	205276	24759	75600	13207	151200	60333	24577	372282
+ ZUGANG DURCH											
ERR. NEUER GEBAEUDE	4243	814	8608	3157	417	637	122	1274	449	275	4177
BAUM. AN BEST. GEB.	495	176	1762	-65	9	330	80	660	230	88	1167
- TOTALABGANG	31	6	68	16	2	7	1	14	8	3	38
BESTAND AM 31.12.1995	345916	63527	739060	208352	25183	76560	13408	153120	61004	24936	377588
DAVON:											
KREISFREIE STAEDTE											
BRAUNSCHWEIG	35885	9582	128142	17841	2096	5147	867	10294	12897	6619	100007
SALZGITTER	20135	3926	51245	11990	1360	2783	487	5566	5362	2080	33689
WOLFSBURG	20011	4453	56099	12011	1454	3132	548	6264	4868	2451	37824
LANDKREISE											
GIFHORN	41307	6366	60601	30544	3853	8135	1539	16270	2628	974	13787
GOETTINGEN	50163	9554	113488	28242	3490	12166	2149	24332	9755	3915	60914
GOSLAR	35402	6352	78714	18591	2131	9325	1552	18650	7486	2670	41473
HELMSTEDT	24838	3942	43456	16483	1912	4894	851	9788	3461	1178	17185
NORTHEIM	36041	6019	62850	21390	2710	10343	1842	20686	4308	1467	20774
OSTERODE AM HARZ	21486	3478	39695	11480	1365	6829	1136	13658	3177	977	14557
PEINE	32361	5072	52955	21311	2573	7853	1381	15706	3197	1118	15938
WOLFENBUETTEL	28287	4783	51815	18469	2240	5953	1057	11906	3865	1487	21440
RB HANNOVER											
BESTAND AM 31.12.1994	420539	81726	930310	254483	31286	91886	16361	183772	74170	34079	492055
+ ZUGANG DURCH											
ERR. NEUER GEBAEUDE	5940	1286	14245	4180	544	774	155	1548	986	586	8517
BAUM. AN BEST. GEB.	550	195	1885	-13	18	326	79	652	237	98	1246
- TOTALABGANG	52	9	110	26	4	15	3	30	11	3	54
BESTAND AM 31.12.1995	426978	83198	946339	258625	31845	92971	16593	185942	75382	34760	501772
DAVON:											
KREISFREIE STADT											
HANNOVER	59900	19972	272550	26029	3058	7112	1225	14224	26759	15689	232297
LANDKREISE											
DIEPHOLZ	53720	8165	75656	41048	5222	9435	1811	18870	3237	1133	15738
HAMELN-PYRMONT	36544	6470	72685	20120	2415	10175	1757	20350	6249	2298	32215
HANNOVER	126706	23017	252222	80021	9849	27553	4925	55106	19132	8243	117095
HILDESHEIM	62380	11234	125628	37269	4567	14951	2615	29902	10160	4052	58457
HOLZMINDEN	20506	3303	35261	11654	1415	6209	1078	12418	2643	809	11189
NIEENBURG (WESER)	30205	4654	45086	22009	2764	5824	1078	11648	2372	812	11429
SCHAUMBURG	37017	6384	67251	20475	2555	11712	2105	23424	4830	1724	23352
RB LUENEBURG											
BESTAND AM 31.12.1994	412762	61689	633090	311130	36732	67692	12248	135384	33940	12709	186576
+ ZUGANG DURCH											
ERR. NEUER GEBAEUDE	7322	1280	13016	5447	701	1072	212	2144	803	367	5425
BAUM. AN BEST. GEB.	679	268	2472	-207	19	575	136	1150	311	113	1529
- TOTALABGANG	75	9	105	58	6	12	2	24	5	2	23
BESTAND AM 31.12.1995	420688	63228	648474	316312	37446	69327	12595	138654	35049	13188	193508
DAVON:											
LANDKREISE											
CELLE	46725	6968	73848	34078	3954	8195	1438	16390	4452	1576	23380
CUXHAVEN	54407	7834	83270	42720	4827	7388	1310	14776	4299	1637	25774
HARBURG	59017	8849	88920	45722	5431	8896	1645	17792	4399	1773	25406
LUECHOW-DANNENBERG	15902	2257	22184	12441	1466	2491	461	4982	970	331	4741
LUENEBURG	34781	5684	63305	24441	2848	6084	1079	12168	4256	1757	26696
OSTERHOLZ	27384	3949	38652	21865	2582	4604	814	9208	1515	553	7579
ROTENBURG (WUEMME)	41209	6100	56779	32345	4053	6668	1281	13336	2196	767	11098
SOLTAU-FALLINGBOSTEL	34334	5301	55467	23659	2824	7154	1276	14308	3521	1201	17500
STADE	48001	7114	74858	37375	4315	6572	1172	13144	4054	1627	24339
UELZEN	25318	3999	41476	17338	2110	5214	954	10428	2766	936	13710
VERDEN	33010	5173	49735	24328	3036	6061	1166	12122	2621	971	13285

1) OHNE WOHNHEIME.

3 BESTAND AN WOHNGEBAEUDEN IN DEUTSCHLAND NACH VERWALTUNGSBEZIRKEN

- WOHNGEBAEUDE 1995 NACH GEBAEUDEARTEN -

GEGENSTAND DER NACHWEISUNG	WOHNGEBAEUDE 1)										
	ZUSAMMEN			DAVON							
				MIT 1 WOHNUNG		MIT 2 WOHNUNGEN		MIT 3 ODER MEHR WOHNUNGEN			
	GEBAEUDE	WOHN- FLAECHE	WOHNUNGEN	GEBAEUDE/ WOHNUNGEN	WOHN- FLAECHE	GEBAEUDE	WOHN- FLAECHE	WOHNUNGEN	GEBAEUDE	WOHN- FLAECHE	WOHNUNGEN
	ANZAHL	1000 M2		ANZAHL	1000 M2	ANZAHL	1000 M2		ANZAHL	1000 M2	ANZAHL
RB WESER-EMS											
BESTAND AM 31.12.1994	572070	86405	884034	434481	52044	87330	15907	174660	50259	18455	274893
+ ZUGANG DURCH											
ERR. NEUER GEBAEUDE	11492	2172	21419	8061	1107	1898	380	3796	1533	686	9562
BAUM. AN BEST. GEB.	566	331	2708	-806	-22	1153	264	2306	219	89	1208
- TOTALABGANG	110	14	142	92	10	15	2	30	3	1	20
BESTAND AM 31.12.1995	584018	88895	908019	441644	53118	90366	16548	180732	52008	19229	285643
DAVON:											
KREISFREIE STAEDTE											
DELMEHORST	18349	2911	34238	12950	1427	3090	524	6180	2309	961	15108
EMDEN	12442	1834	22553	9446	959	1130	173	2260	1866	701	10847
OLDENBURG (OLDENBURG)	35422	6103	74762	23476	2678	5544	929	11088	6402	2497	40198
OSNABRUECK	27533	6099	77308	12480	1524	5989	1041	11978	9064	3535	52850
WILHELMSHAVEN	15196	3307	43776	8131	957	1615	260	3230	5450	2090	32415
LANDKREISE											
AMMERLAND	29724	4162	39793	24152	2906	4100	751	8200	1472	506	7441
AURICH	57359	7124	73263	49402	5348	5610	960	11220	2347	816	12641
CLOPPENBURG	32894	5107	42285	26780	3653	4821	998	9642	1293	457	5863
EMSLAND	70155	10572	93976	56401	7273	10419	2055	20838	3335	1244	16737
FRIESLAND	31039	4102	42771	24763	2763	4306	716	8612	1970	624	9396
GRAFSCHAFT BENTHEIM	32959	4673	44135	26854	3250	4653	865	9306	1452	558	7975
LEER	46097	5722	58285	39389	4309	4924	829	9848	1784	584	9048
OLDENBURG (OLDENBURG)	31350	4553	41493	24947	3119	5043	959	10086	1360	475	6460
OSNABRUECK	72341	12280	117785	45760	6035	19649	3735	39298	6932	2510	32727
VECHTA	27604	4502	37056	22349	3180	3958	821	7916	1297	501	6791
WESERMARSCH	26170	3583	39626	20419	2238	3296	560	6592	2455	786	12615
WITTMUND	17384	2260	24914	13945	1501	2219	373	4438	1220	386	6531
NORDRHEIN-WESTFALEN											
INSGESAMT											
BESTAND AM 31.12.1994	3205299	618323	7497809	1810107	214808	672253	113706	1344506	722939	289809	4343196
+ ZUGANG DURCH											
ERR. NEUER GEBAEUDE	36412	8268	93074	23611	3076	5136	1008	10272	7665	4184	59191
BAUM. AN BEST. GEB.	687	771	7474	-2460	-212	2174	539	4348	973	444	5586
- TOTALABGANG	1265	199	2323	799	95	258	41	516	208	64	1008
BESTAND AM 31.12.1995	3242050	627336	7598092	1831124	217639	679346	115218	1358692	731580	294480	4408276
KREISFREIE STAEDTE ZUSAMMEN											
BESTAND AM 31.12.1994	1055142	257944	3532414	446176	50837	188147	30681	376294	420819	176426	2709944
+ ZUGANG DURCH											
ERR. NEUER GEBAEUDE	7182	2226	28109	4050	518	695	141	1390	2437	1567	22669
BAUM. AN BEST. GEB.	105	215	2380	-327	-15	165	51	330	267	178	2377
- TOTALABGANG	517	87	1158	269	29	118	18	236	130	40	653
BESTAND AM 31.12.1995	1062198	260327	3562106	449895	51332	188896	30856	377792	423407	178138	2734419
LANDKREISE ZUSAMMEN											
BESTAND AM 31.12.1994	2150157	360379	3965395	1363931	163971	484106	83025	968212	302120	113383	1633252
+ ZUGANG DURCH											
ERR. NEUER GEBAEUDE	29230	6043	64965	19561	2558	4441	867	8882	5228	2618	36522
BAUM. AN BEST. GEB.	582	556	5094	-2133	-197	2009	487	4018	706	266	3209
- TOTALABGANG	748	112	1165	530	65	140	23	280	78	24	355
BESTAND AM 31.12.1995	2179852	367010	4035986	1381229	166307	490450	84362	980900	308173	116341	1673857
RB DUESSELDORF											
BESTAND AM 31.12.1994	861754	182948	2360586	452789	52032	153529	25137	307058	255436	105779	1600739
+ ZUGANG DURCH											
ERR. NEUER GEBAEUDE	7867	1890	21873	5364	675	798	156	1596	1705	1059	14913
BAUM. AN BEST. GEB.	111	146	1492	-287	-13	225	59	450	173	101	1329
- TOTALABGANG	397	65	835	214	23	96	14	192	87	27	429
BESTAND AM 31.12.1995	869431	184926	2383212	457748	52677	154456	25338	308912	257227	106911	1616552
DAVON:											
KREISFREIE STAEDTE											
DUESSELDORF	64014	21168	301085	21527	2550	9101	1511	18202	33386	17106	261356
DUISBURG	73447	17131	246427	29508	3014	11901	1794	23802	32038	12323	193117
ESSEN	82413	21661	305317	28756	3151	13482	2215	26964	40175	16294	249597
KREFELD	40244	8687	112745	21268	2474	6432	1089	12864	12544	5124	78613
MOENCHENGLADBACH	49166	9330	118807	26526	2973	9584	1514	19168	13056	4842	73113
MUELHEIM A.D. RUHR	27413	6506	85428	10604	1258	5883	1015	11766	10926	4233	63058
OBERHAUSEN	33222	7184	99441	12640	1309	6856	1080	13712	13726	4795	73089
REMSCHIED	18533	4187	55713	7866	911	4181	685	8362	6486	2591	39485
SOLINGEN	27658	5477	74039	12176	1321	5857	920	11714	9625	3236	50149
WUPPERTAL	48414	13037	179707	18376	2145	8407	1412	16814	21631	9480	144517

1) OHNE WOHNHEIME.

3 BESTAND AN WOHNGBAUEUDEN IN DEUTSCHLAND NACH VERWALTUNGSBEZIRKEN

- WOHNGBAUEUDE 1995 NACH GEBAEUDEARTEN -

GEGENSTAND DER NACHWEISUNG	WOHNGBAUEUDE 1)										
	ZUSAMMEN			DAVON							
				MIT 1 WOHNUNG		MIT 2 WOHNUNGEN			MIT 3 ODER MEHR WOHNUNGEN		
	GEBAEUDE	WOHN- FLAECHE	WOHNUNGEN	GEBAEUDE/ WOHNUNGEN	WOHN- FLAECHE	GEBAEUDE	WOHN- FLAECHE	WOHNUNGEN	GEBAEUDE	WOHN- FLAECHE	WOHNUNGEN
	ANZAHL	1000 M2	ANZAHL	1000 M2	ANZAHL	1000 M2	ANZAHL	1000 M2	ANZAHL	1000 M2	ANZAHL
LANDKREISE											
KLEVE	72077	10458	106793	54451	6467	11518	1954	23036	6108	2037	29306
METTMANN	83841	18063	219575	47334	5700	16274	2705	32548	20233	9659	139693
NEUSS	88837	15906	180974	58119	6909	16148	2699	32296	14570	6298	90559
VIERSEN	69340	10463	117270	49094	5561	12327	1947	24654	7919	2954	43522
WESEL	90812	15667	179891	59503	6931	16505	2797	33010	14804	5939	87378
RB KOELN											
BESTAND AM 31.12.1994	816215	148501	1772996	523504	60689	143098	24053	286196	149613	63759	963296
+ ZUGANG DURCH											
ERR. NEUER GEBAEUDE	9464	2199	25101	6059	799	1313	262	2626	2092	1139	16416
BAUM. AN BEST. GEB.	172	154	1498	-393	-21	368	85	736	197	90	1155
- TOTALABGANG	323	48	556	232	27	46	7	92	45	14	232
BESTAND AM 31.12.1995	825853	150847	1799505	529229	61465	144740	24394	289480	151884	64988	980796
DAVON:											
KREISFREIE STAEDTE											
AACHEN	35603	8649	119039	17402	2068	5560	950	11120	12641	5631	90517
BONN	49524	11109	143250	25315	3068	7978	1343	15956	16231	6698	101979
KOELN	119775	33596	473414	53575	6147	16144	2685	32288	50056	24764	387551
LEVERKUSEN	25803	5654	72269	13620	1556	4530	732	9060	7653	3366	49589
LANDKREISE											
AACHEN	68006	10517	123584	43352	4759	14526	2316	29052	10128	3442	51180
DUEREN	62757	9410	100767	46413	5414	9737	1618	19474	6607	2378	34880
ERFTKREIS	99341	15814	175156	72332	8267	15334	2527	30668	11675	5020	72156
EUSKIRCHEN	48114	6661	67801	37470	4263	7462	1301	14924	3182	1097	15407
HEINSBERG	64522	8790	90096	51137	5815	9468	1563	18936	3917	1413	20023
OBERBERGISCHER KREIS	60560	9678	105983	36765	4335	16850	2879	33700	6945	2464	35518
RHEINISCH-											
BERGISCHER KREIS	60595	10340	112541	38662	4674	13422	2317	26844	8511	3348	47035
RHEIN-SIEG-KREIS	131253	20629	215605	93186	11100	23729	4162	47458	14338	5366	74961
RB MUENSTER											
BESTAND AM 31.12.1994	477667	87010	993517	285897	35235	100882	17519	201764	90888	34256	505856
+ ZUGANG DURCH											
ERR. NEUER GEBAEUDE	7257	1475	15874	4917	630	1033	200	2066	1307	645	8891
BAUM. AN BEST. GEB.	140	183	1836	-874	-96	791	185	1582	223	94	1128
- TOTALABGANG	229	37	384	157	21	41	7	82	31	9	145
BESTAND AM 31.12.1995	484835	88631	1010843	289783	35748	102665	17898	205330	92387	34986	515730
DAVON:											
KREISFREIE STAEDTE											
BOTTROP	20334	3876	51114	8275	882	6038	935	12076	6021	2059	30763
GELSENKIRCHEN	34006	9370	136602	9556	1026	5530	861	11060	18920	7483	115986
MUENSTER	42893	9853	122608	23193	2968	6632	1195	13264	13068	5690	86151
LANDKREISE											
BORKEN	77092	11936	114320	56474	7242	15131	2753	30262	5487	1941	27584
COESFELD	44071	7082	68621	30358	3935	9961	1804	19922	3752	1343	18341
RECKLINGHAUSEN	114766	22130	276574	57831	6360	25585	4255	51170	31350	11514	167573
STEINFURT	93400	14736	143389	65395	8372	20786	3754	41572	7219	2610	36422
WARENDORF	58273	9649	97615	38701	4964	13002	2339	26004	6570	2346	32910
RB DETMOLD											
BESTAND AM 31.12.1994	405333	70442	770706	231839	29069	113066	19541	226132	60428	21832	312735
+ ZUGANG DURCH											
ERR. NEUER GEBAEUDE	5961	1275	13964	3892	521	946	186	1892	1123	568	8180
BAUM. AN BEST. GEB.	120	103	972	-376	-38	348	88	696	148	53	652
- TOTALABGANG	147	22	239	95	11	35	6	70	17	5	74
BESTAND AM 31.12.1995	411290	71800	785426	235283	29544	114325	19809	228650	61682	22448	321493
DAVON:											
KREISFREIE STADT											
BIELEFELD	52714	11077	142960	23483	2803	12836	2086	25672	16395	6188	93805
LANDKREISE											
GUETERSLOH	69012	11883	122610	41735	5413	17920	3187	35840	9357	3283	45035
HERFORD	54015	9062	99984	27964	3420	19172	3253	38344	6879	2389	33676
HOEXTER	34905	5687	55521	22867	2967	8953	1637	17906	3085	1083	14748
LIPPE	77220	12873	143917	41842	5047	24210	4026	48420	11168	3800	53655
MINDEN-LUEBBECKE	67954	11154	114674	43618	5492	17624	3093	35248	6712	2569	35808
PADERBORN	55470	10065	105760	33774	4402	13610	2526	27220	8086	3137	44766

1) OHNE WOHNHEIME.

3 BESTAND AN WOHNGBAEUDEN IN DEUTSCHLAND NACH VERWALTUNGSBEZIRKEN

- WOHNGBAEUDE 1995 NACH GEBAEUDEARTEN -

GEGENSTAND DER NACHWEISUNG	WOHN-GEBAEUDE 1)											
	ZUSAMMEN			DAVON								
				MIT 1 WOHNUNG		MIT 2 WOHNUNGEN			MIT 3 ODER MEHR WOHNUNGEN			
	GEBAEUDE	WOHN- FLAECHE	WOHNUNGEN	GEBAEUDE/ WOHNUNGEN	WOHN- FLAECHE	GEBAEUDE	WOHN- FLAECHE	WOHNUNGEN	GEBAEUDE	WOHN- FLAECHE	WOHNUNGEN	
	ANZAHL	1000 M2		ANZAHL	1000 M2	ANZAHL	1000 M2		ANZAHL	1000 M2	ANZAHL	
RB ARNSBERG												
BESTAND AM 31.12.1994	644330	129422	1600004	316078	37784	161678	27455	323356	166574	64183	960570	
+ ZUGANG DURCH												
ERR. NEUER GEBAEUDE	5863	1430	16262	3379	452	1046	205	2092	1438	773	10791	
BAUM. AN BEST. GEB.	144	185	1676	-530	-45	442	122	884	232	108	1322	
- TOTALABGANG	169	28	309	101	13	40	7	80	28	8	128	
BESTAND AM 31.12.1995	650641	131132	1619106	319081	38206	163160	27780	326320	168400	65146	973705	
DAVON:												
KREISFREIE STAEDTE												
BOCHUM	52497	13222	183112	18111	2067	10361	1687	20722	24025	9468	144279	
DORTMUND	82287	20539	285300	32734	3666	14921	2430	29842	34632	14444	222724	
HAGEN	27080	7293	98562	9830	1185	5262	892	10524	11988	5216	78208	
HAMM	33051	8027	74775	18470	2034	7161	1163	14322	7420	2830	41983	
HERNE	22107	5691	80392	7084	754	4259	660	8518	10764	4278	64790	
LANDKREISE												
ENNEPE-RUHR-KREIS	55672	12172	154970	22638	2714	14808	2500	29616	18226	6958	102716	
HOCHSAUERLAND-KREIS	61105	10364	108218	35184	4471	18265	3277	36530	7656	2616	36504	
MAERKISCHER KREIS	80307	15435	187465	37592	4534	23530	3951	47060	19185	6949	102813	
OLPE	29395	4869	48706	16749	2153	9918	1825	19836	2728	891	12121	
SIEGEN-WITTGENSTEIN	66035	10798	117040	38494	4733	20424	3508	40848	7117	2557	37698	
SOEST	63705	10758	112736	39319	4999	16091	2867	32182	8295	2892	41235	
UNNA	77400	13964	167830	42876	4896	18160	3021	36320	16364	6048	88634	
RHEINLAND-PFALZ												
INSGESAMT												
BESTAND AM 31.12.1994	973352	155850	1631740	676710	81003	195848	34919	391696	100794	39929	563334	
+ ZUGANG DURCH												
ERR. NEUER GEBAEUDE	12833	2862	30033	7440	1042	2820	581	5640	2573	1239	16953	
BAUM. AN BEST. GEB.	855	427	3703	-629	5	933	223	1866	551	198	2466	
- TOTALABGANG	329	51	624	238	25	52	9	104	39	18	282	
BESTAND AM 31.12.1995	986747	159130	1665261	683288	82027	199549	35714	399098	103910	41391	582875	
KREISFREIE STAEDTE ZUSAMMEN												
BESTAND AM 31.12.1994	176674	38056	471366	94696	11170	36216	6212	72432	45762	20673	304238	
+ ZUGANG DURCH												
ERR. NEUER GEBAEUDE	1280	402	5173	641	89	235	49	470	404	263	4062	
BAUM. AN BEST. GEB.	61	52	494	-62	4	48	14	96	75	34	460	
- TOTALABGANG	101	20	292	60	6	20	3	40	21	11	192	
BESTAND AM 31.12.1995	177950	38532	477150	95220	11258	36479	6273	72958	46251	21001	308972	
LANDKREISE ZUSAMMEN												
BESTAND AM 31.12.1994	796678	117794	1160374	582014	69833	159632	28706	319264	55032	19256	259096	
+ ZUGANG DURCH												
ERR. NEUER GEBAEUDE	11553	2460	24860	6799	953	2585	532	5170	2169	976	12891	
BAUM. AN BEST. GEB.	794	375	3209	-567	1	885	209	1770	476	164	2006	
- TOTALABGANG	228	31	332	178	19	32	6	64	18	7	90	
BESTAND AM 31.12.1995	808797	120598	1188111	588068	70769	163070	29441	326140	57659	20390	273903	
RB KOBLENZ												
BESTAND AM 31.12.1994	379108	58089	591886	265405	31765	77869	13816	155738	35834	12509	170743	
+ ZUGANG DURCH												
ERR. NEUER GEBAEUDE	5745	1231	12560	3332	466	1256	258	2512	1157	509	6716	
BAUM. AN BEST. GEB.	304	146	1242	-240	-2	359	84	718	185	64	764	
- TOTALABGANG	89	18	247	63	7	14	2	28	12	9	156	
BESTAND AM 31.12.1995	385068	59449	605441	268434	32222	79470	14155	158940	37164	13073	178067	
DAVON:												
KREISFREIE STADT												
KOBLENZ	18497	4335	52442	8213	998	3940	688	7880	6344	2650	36349	
LANDKREISE												
AHRWEILER	33446	5015	51599	24262	2829	5962	1048	11924	3222	1138	15413	
ALTENKIRCHEN (WESTERWALD)	36740	5177	51775	25941	3041	8734	1510	17468	2065	627	8366	
BAD KREUZNACH	40745	6288	64666	29829	3580	7310	1318	14620	3606	1390	20217	
BIRKENFELD	25150	3741	38154	17586	2101	5416	952	10832	2148	889	9736	
COCHEM-ZELL	19832	2758	26115	15408	1835	3378	622	6756	1046	300	3951	
MAYEN-KOBLENZ	52300	7994	82819	35123	4125	11472	1993	22944	5705	1875	24752	
NEUWIED	45529	6909	71375	31599	3746	9535	1669	19070	4395	1494	20706	
RHEIN-HUNS RUECK-KREIS	27387	4207	40014	19737	2456	5520	1021	11040	2130	730	9237	
RHEIN-LAHN-KREIS	32320	5162	52474	21270	2616	7387	1342	14774	3663	1204	16430	
WESTERWALDKREIS	53122	7862	74008	39466	4895	10816	1993	21632	2840	975	12910	

1) OHNE WOHNHEIME.

3 BESTAND AN WOHNGEBAEUDEN IN DEUTSCHLAND NACH VERWALTUNGSBEZIRKEN
- WOHNGEBAEUDE 1995 NACH GEBAEUDEARTEN -

GEGENSTAND DER NACHWEISUNG	WOHNGEBAEUDE 1)										
	ZUSAMMEN			DAVON							
				MIT 1 WOHNUNG		MIT 2 WOHNUNGEN			MIT 3 ODER MEHR WOHNUNGEN		
	GEBAEUDE	WOHN- FLAECH	WOHNUNGEN	GEBAEUDE/ WOHNUNGEN	WOHN- FLAECH	GEBAEUDE	WOHN- FLAECH	WOHNUNGEN	GEBAEUDE	WOHN- FLAECH	WOHNUNGEN
	ANZAHL	1000 M2	ANZAHL	1000 M2	ANZAHL	1000 M2	ANZAHL	1000 M2	ANZAHL	1000 M2	ANZAHL
RB TRIER											
BESTAND AM 31.12.1994	136048	20161	203689	100397	11856	24732	4436	49464	10919	3870	53828
+ ZUGANG DURCH											
ERR. NEUER GEBAEUDE	1722	325	3219	1141	154	345	69	690	236	102	1388
BAUM. AN BEST. GEB.	175	59	590	-55	2	152	34	304	78	24	341
- TOTALABGANG	24	3	37	19	2	3	1	6	2	1	12
BESTAND AM 31.12.1995	137921	20542	207461	101464	12009	25226	4537	50452	11231	3996	55545
DAVON:											
KREISFREIE STADT											
TRIER	17947	3799	47620	8529	997	3938	670	7876	5480	2132	31215
LANDKREISE											
BERNKASTEL-WITTICH	33935	4764	45930	26003	3085	6123	1099	12246	1809	581	7681
BITBURG-PRUEM	29264	4014	38057	23292	2732	4612	852	9224	1360	430	5541
DAUN	19945	2667	25948	16014	1837	3153	566	6306	778	265	3628
TRIER-SAARBURG	36830	5296	49906	27626	3358	7400	1350	14800	1804	588	7480
RB RHEINHESSEN-PFALZ											
BESTAND AM 31.12.1994	458196	77600	836165	310908	37383	93247	16667	186494	54041	23550	338763
+ ZUGANG DURCH											
ERR. NEUER GEBAEUDE	5366	1306	14254	2967	423	1219	254	2438	1180	629	8849
BAUM. AN BEST. GEB.	376	221	1871	-334	5	422	106	844	288	110	1361
- TOTALABGANG	216	30	340	156	16	35	6	70	25	9	114
BESTAND AM 31.12.1995	463758	79139	852359	313390	37796	94853	17022	189706	55515	24322	349263
DAVON:											
KREISFREIE STAEDTE											
FRANKENTHAL (PFALZ)	7867	1811	21659	4805	571	1364	239	2728	1698	1000	14126
KAISERSLAUTERN	17639	3925	50702	8383	1026	4058	687	8116	5198	2212	34203
LANDAU IN DER PFALZ	8793	1638	17899	5772	683	1448	264	2896	1573	691	9231
LUDWIGSHAFEN AM RHEIN	24958	5906	76283	13492	1531	4488	750	8978	6977	3626	53813
MAINZ	26962	6741	89939	14285	1731	5062	876	10124	7615	4134	65530
NEUSTADT A.D. WEINSTRASSE	12051	2195	24094	7431	908	2540	455	5080	2080	832	11583
PIRMASENS	9791	1891	23160	4562	533	2507	424	5014	2722	933	13584
SPEYER	8793	1837	21568	5007	567	1659	291	3318	2127	978	13243
WORMS	16297	2976	35543	10033	1143	3165	537	6330	3099	1296	19180
ZWEIBRUECKEN	8355	1478	16241	4708	569	2309	392	4618	1338	517	6915
LANDKREISE											
ALZEY-WORMS	33524	4851	45696	26608	3222	5332	1004	10664	1584	625	8424
BAD DUERKHEIM	36688	5492	54485	27192	3251	6931	1251	13862	2565	990	13431
DONNERSBERGKREIS	21247	3085	29813	16345	1953	3699	687	7398	1203	445	6070
GERMERSHEIM	28995	4738	46280	21271	2676	5580	1052	11160	2144	1009	13849
KAISERSLAUTERN	31106	4809	46807	20323	2495	8507	1559	17014	2276	755	9470
KUSEL	23302	3298	31635	16930	2028	5499	993	10998	873	278	3707
SUEDLICHE WEINSTRASSE	30320	4406	42052	23568	2843	5173	943	10346	1579	619	8138
LUDWIGSHAFEN	39080	6077	59982	28124	3419	8099	1465	16198	2857	1193	15660
MAINZ-BINGEN	47613	7593	76491	33275	4038	9699	1780	19398	4639	1775	23818
PIRMASENS	30377	4393	42030	21276	2608	7733	1373	15466	1368	412	5288
SAARLAND											
INSGESAMT											
BESTAND AM 31.12.1994	274964	43667	456080	174239	21223	75501	13213	151002	25224	9231	130839
+ ZUGANG DURCH											
ERR. NEUER GEBAEUDE	2137	502	5558	1295	192	463	96	926	379	214	3337
BAUM. AN BEST. GEB.	82	97	922	-352	-28	257	65	514	177	59	760
- TOTALABGANG	72	11	113	52	6	9	2	18	11	3	43
BESTAND AM 31.12.1995	277111	44255	462449	175130	21381	76212	13372	152424	25769	9501	134895
DAVON:											
STADTVERBAND											
SAARBRUECKEN	78102	14244	166744	40720	4776	23080	3935	46160	14302	5534	79864
LANDKREISE											
MERZIG-WADERN	30853	4415	39761	23942	3025	5969	1096	11938	942	294	3881
NEUNKIRCHEN	38889	6055	64993	22600	2653	12664	2170	25328	3625	1232	17065
SAARLOUIS	58775	8859	85881	40167	5013	15353	2748	30706	3255	1098	15008
SAAR-PFALZ-KREIS	42978	6610	67297	28490	3504	11790	2056	23580	2698	1049	15227
SANKT WENDEL	27514	4072	37773	19211	2409	7356	1367	14712	947	296	3850

1) OHNE WOHNHEIME.

3 BESTAND AN WOHNGEBAEUDEN IN DEUTSCHLAND NACH VERWALTUNGSBEZIRKEN

- WOHNGEBAEUDE 1995 NACH GEBAEUDEARTEN -

GEGENSTAND DER NACHWEISUNG	WOHNGEBAEUDE 1)										
	ZUSAMMEN			DAVON							
				MIT 1 WOHNUNG		MIT 2 WOHNUNGEN			MIT 3 ODER MEHR WOHNUNGEN		
	GEBAEUDE	WOHN- FLAECHE	WOHNUNGEN	GEBAEUDE/ WOHNUNGEN	WOHN- FLAECHE	GEBAEUDE	WOHN- FLAECHE	WOHNUNGEN	GEBAEUDE	WOHN- FLAECHE	WOHNUNGEN
	ANZAHL	1000 M2		ANZAHL	1000 M2	ANZAHL	1000 M2		ANZAHL	1000 M2	ANZAHL
SACHSEN											
INSGESAMT											
BESTAND AM 31.12.1994	685587	141109	2114185	338005	32218	142189	20085	284378	205393	88808	1491802
+ ZUGANG DURCH											
ERR. NEUER GEBAEUDE	8647	1931	24091	5687	682	1778	292	3556	1182	958	14848
BAUM. AN BEST. GEB.	239	170	1933	-198	4	285	58	570	152	108	1561
- TOTALABGANG	552	128	1880	192	18	130	19	260	230	90	1428
BESTAND AM 31.12.1995	693921	143083	2138329	343302	32885	144122	20416	288244	206497	89784	1506783
KREISFREIE STAEDTE ZUSAMMEN											
BESTAND AM 31.12.1994	123893	47890	770387	38064	3632	11056	1646	22112	74773	42613	710211
+ ZUGANG DURCH											
ERR. NEUER GEBAEUDE	1289	541	7890	643	75	164	28	328	482	439	6919
BAUM. AN BEST. GEB.	21	53	706	-49	-2	38	9	76	32	46	679
- TOTALABGANG	243	69	1102	62	5	54	8	108	127	56	932
BESTAND AM 31.12.1995	124960	48415	777881	38596	3699	11204	1675	22408	75160	43042	716877
DAVON:											
CHEMNITZ	22419	8483	143418	6910	647	2227	316	4454	13282	7520	132054
DRESDEN	39872	15021	241568	12628	1215	4361	678	8722	22883	13128	220218
GOERLITZ	6498	2404	36189	2043	206	505	81	1010	3950	2116	33136
LEIPZIG	36900	16755	261898	10497	1024	1726	262	3452	24677	15468	247949
PLAUEN	7957	2355	39316	2853	266	845	119	1690	4259	1970	34773
ZWICKAU	11314	3399	55492	3665	341	1540	218	3080	6109	2839	48747
LANDKREISE ZUSAMMEN											
BESTAND AM 31.12.1994	561694	93219	1343798	299941	28586	131133	18439	262266	130620	46195	781591
+ ZUGANG DURCH											
ERR. NEUER GEBAEUDE	7358	1390	16201	5044	607	1614	264	3228	700	519	7929
BAUM. AN BEST. GEB.	218	117	1227	-149	6	247	50	494	120	62	882
- TOTALABGANG	309	59	778	130	13	76	12	152	103	35	496
BESTAND AM 31.12.1995	568961	94668	1360448	304706	29186	132918	18741	265836	131337	46742	789906
DAVON:											
ANNABERG	15620	2717	40309	5829	535	5049	682	10098	4742	1501	24382
AUERBACH	12185	2103	29955	5348	498	3466	488	6932	3371	1117	17675
BAUTZEN	31010	4930	67085	18695	1836	7054	1007	14108	5261	2086	34282
CHEMNITZER LAND	27168	4777	71305	12173	1141	7054	960	14108	7941	2675	45024
DELITZSCH	17170	2865	40231	10400	1031	3289	488	6578	3481	1347	23253
DOEBELN	14393	2490	36630	7888	753	2645	375	5290	3860	1361	23452
DRESDEN-LAND	20610	3265	44907	11200	1076	5296	773	10592	4114	1417	23115
FREIBERG	25735	4528	66864	13150	1245	5826	822	11652	6759	2461	42062
HOYERSWERDA	13073	2827	42262	7848	783	1948	299	3896	3277	1744	30518
KAMENZ	16072	2365	31557	9102	899	4670	673	9340	2300	793	13115
KLINGENTHAL	6563	973	14279	3161	279	1999	267	3998	1403	427	7120
LEIPZIGER LAND	42853	7273	104012	25302	2508	7256	1057	14512	10295	3708	64198
MEISSEN	18625	3320	48910	9772	924	3893	548	7786	4960	1847	31352
MITTLERER ERZGEBIRGSKREIS	18197	2827	41182	8530	790	5485	746	10970	4182	1291	21682
MITTWEIDA	28582	4434	63911	15307	1413	6862	948	13724	6413	2072	34880
MULDENTALKREIS	25574	3749	51131	16407	1582	5045	720	10090	4122	1447	24634
NIEDERSCHLESISCHER OBERLAUSITZKREIS	21895	3308	44295	15391	1498	3672	546	7344	2832	1264	21560
OELS NITZ	7971	1118	16193	4691	421	1827	245	3654	1453	453	7848
PLAUEN-LAND	8548	1130	14999	5322	507	2140	303	4280	1086	321	5397
REICHENBACH	9446	1598	24305	4195	387	2447	330	4894	2804	881	15216
RIESA-GROSSENHAIN	21623	3797	54290	12769	1249	4344	636	8688	4510	1912	32833
SAECHSISCHER OBERLAUSITZKREIS	32802	5200	72194	18099	1728	7909	1127	15818	6794	2346	38277
SAECHSISCHE SCHWEIZ	24844	4479	66761	12599	1179	5650	793	11300	6595	2507	42862
STOLLBERG	17011	2895	44011	6889	635	4974	667	9948	5148	1593	27174
TORGAU-OSCHATZ	21465	3234	42730	14150	1387	4041	602	8082	3274	1244	20498
WEISSERITZKREIS	20919	3401	49521	10963	1037	4875	674	9750	5081	1690	28808
WESTERZGEBIRGSKREIS	21952	4414	67901	7870	738	6364	876	12728	7718	2800	47303
ZWICKAUER LAND	27055	4651	68718	11656	1126	7838	1088	15676	7561	2436	41386

1) OHNE WOHNHEIME.

3 BESTAND AN WOHNGBAEUDEN IN DEUTSCHLAND NACH VERWALTUNGSBEZIRKEN
- WOHNGBAEUDE 1995 NACH GEBAEUDEARTEN -

GEGENSTAND DER NACHWEISUNG	WOHNGBAEUDE 1)										
	ZUSAMMEN			DAVON							
				MIT 1 WOHNUNG		MIT 2 WOHNUNGEN			MIT 3 ODER MEHR WOHNUNGEN		
	GEBAEUDE	WOHN- FLAECHE	WOHNUNGEN	GEBAEUDE/ WOHNUNGEN	WOHN- FLAECHE	GEBAEUDE	WOHN- FLAECHE	WOHNUNGEN	GEBAEUDE	WOHN- FLAECHE	WOHNUNGEN
	ANZAHL	1000 M2	ANZAHL	1000 M2	ANZAHL	1000 M2	ANZAHL	1000 M2	ANZAHL	1000 M2	ANZAHL
SACHSEN-ANHALT											
INSGESAMT											
BESTAND AM 31.12.1994	496533	85815	1204300	313116	30884	81611	12322	163222	101806	42611	727962
+ ZUGANG DURCH											
ERR. NEUER GEBAEUDE	7208	1316	14467	5810	706	546	94	1092	852	516	7565
BAUM. AN BEST. GEB.	353	168	1806	-88	28	297	57	594	144	83	1300
- TOTALABGANG	480	91	1250	214	20	109	18	218	157	53	818
BESTAND AM 31.12.1995	503953	87273	1220215	318774	31613	82425	12467	164850	102754	43194	736591
KREISFREIE STAEDTE ZUSAMMEN											
BESTAND AM 31.12.1994	62436	19248	310165	27599	2697	5724	865	11448	29113	15686	271118
+ ZUGANG DURCH											
ERR. NEUER GEBAEUDE	792	208	2641	576	70	61	11	122	155	127	1943
BAUM. AN BEST. GEB.	16	31	386	-39	3	43	9	86	12	20	339
- TOTALABGANG	110	30	437	25	2	21	3	42	64	24	370
BESTAND AM 31.12.1995	63204	19476	313037	28130	2769	5817	882	11634	29257	15824	273273
LANDKREISE ZUSAMMEN											
BESTAND AM 31.12.1994	434097	66568	894135	285517	28187	75887	11457	151774	72693	26925	456844
+ ZUGANG DURCH											
ERR. NEUER GEBAEUDE	6416	1108	11826	5234	636	485	83	970	697	389	5622
BAUM. AN BEST. GEB.	337	138	1420	-49	25	254	49	508	132	64	961
- TOTALABGANG	370	61	813	189	18	88	15	176	93	28	448
BESTAND AM 31.12.1995	440749	67797	907178	290644	28844	76608	11585	153216	73497	27370	463318
RB DESSAU											
BESTAND AM 31.12.1994	113566	17954	250521	74026	7166	19012	2800	38024	20528	7988	138471
+ ZUGANG DURCH											
ERR. NEUER GEBAEUDE	1312	226	2433	1096	131	76	13	152	140	82	1185
BAUM. AN BEST. GEB.	56	29	288	-29	5	50	10	100	35	14	217
- TOTALABGANG	129	20	283	61	5	38	6	76	30	9	146
BESTAND AM 31.12.1995	114891	18203	253162	75069	7300	19126	2822	38252	20696	8081	139841
DAVON:											
KREISFREIE STADT DESSAU	13078	2891	44171	7750	780	1297	197	2594	4031	1914	33827
LANDKREISE											
ANHALT-ZERBST	18101	2634	34281	12571	1247	2959	455	5918	2571	932	15792
BERNBURG	16115	2310	32495	10606	982	2525	359	5050	2984	969	16839
BITTERFELD	22018	3664	53062	13276	1272	4301	609	8602	4441	1782	31184
KOETHEN	15491	2242	31054	10621	996	2269	320	4538	2601	926	15895
WITTENBERG	30088	4463	58099	20245	2024	5775	881	11550	4068	1559	26304
RB HALLE											
BESTAND AM 31.12.1994	153804	28479	411873	93238	9041	25044	3699	50088	35522	15739	268547
+ ZUGANG DURCH											
ERR. NEUER GEBAEUDE	1468	274	2952	1177	146	143	25	286	148	103	1489
BAUM. AN BEST. GEB.	70	41	477	-64	3	105	20	210	29	19	331
- TOTALABGANG	170	36	498	69	7	32	5	64	69	24	365
BESTAND AM 31.12.1995	155294	28785	415161	94336	9189	25283	3743	50566	35675	15853	270259
DAVON:											
KREISFREIE STADT HALLE (SAALE)	24535	8872	144124	8832	865	2344	356	4688	13359	7650	130604
LANDKREISE											
BURGENLANDKREIS	29156	4942	67012	17015	1722	5538	847	11076	6603	2374	38921
MANSFELDER LAND	26627	3540	48393	18693	1718	4617	655	9234	3317	1168	20466
MERSEBURG-QUERFURT	26970	4398	60733	17501	1734	4068	611	8136	5401	2053	35096
SAALKREIS	16953	2096	26167	12381	1189	3064	444	6128	1508	463	7658
SANGERHAUSEN	15392	2315	30752	10975	1094	2406	368	4812	2011	853	14965
WEISSENFELS	15661	2622	37980	8939	868	3246	462	6492	3476	1292	22549

1) OHNE WOHNHEIME.

3 BESTAND AN WOHNGBAEUDEN IN DEUTSCHLAND NACH VERWALTUNGSBEZIRKEN

- WOHNGBAEUDE 1995 NACH GEBAEUDEARTEN -

GEGENSTAND DER NACHWEISUNG	WOHNGBAEUDE 1)										
	ZUSAMMEN			DAVON							
				MIT 1 WOHNUNG		MIT 2 WOHNUNGEN			MIT 3 ODER MEHR WOHNUNGEN		
	GEBAEUDE	WOHN- FLAECHE	WOHNUNGEN	GEBAEUDE/ WOHNUNGEN	WOHN- FLAECHE	GEBAEUDE	WOHN- FLAECHE	WOHNUNGEN	GEBAEUDE	WOHN- FLAECHE	WOHNUNGEN
	ANZAHL	1000 M2		ANZAHL	1000 M2	ANZAHL	1000 M2		ANZAHL	1000 M2	ANZAHL
RB MAGDEBURG											
BESTAND AM 31.12.1994	229163	39382	541906	145852	14677	37555	5822	75110	45756	18884	320944
+ ZUGANG DURCH											
ERR. NEUER GEBAEUDE	4428	816	9082	3537	429	327	55	654	564	332	4891
BAUM. AN BEST. GEB.	227	98	1041	5	20	142	27	284	80	51	752
- TOTALABGANG	181	34	469	84	8	39	7	78	58	19	307
BESTAND AM 31.12.1995	233768	40285	551892	149369	15123	38016	5903	76032	46383	19259	326491
DAVON:											
KREISFREIE STADT MAGDEBURG	25591	7713	124742	11548	1124	2176	330	4352	11867	6260	108842
LANDKREISE											
ASCHERSLEBEN-											
STASSFURTER-LANDKREIS	22019	3468	48768	14344	1383	3228	478	6456	4447	1607	27968
BOERDEKREIS	18657	2706	34479	12532	1269	3376	521	6752	2749	915	15195
HALBERSTADT	16281	2719	36072	10847	1113	2450	383	4900	2984	1223	20325
JERICHOER LAND	21676	3194	41554	15629	1577	2930	446	5860	3117	1172	20065
OHRE-KREIS	25116	3699	45874	17319	1784	4661	740	9322	3136	1175	19233
QUEDLINBURG	16253	2556	35526	9666	933	3371	489	6742	3216	1134	19118
SCHOENEBECK	15336	2534	36701	9393	909	2539	368	5078	3404	1257	22230
STENDAL	30808	4971	64912	21628	2190	4291	684	8582	4889	2097	34702
WERNIGERODE	18153	3079	41131	9380	961	5125	779	10250	3648	1339	21501
WESTLICHE ALTMARK	23878	3645	42133	17083	1879	3869	686	7738	2926	1080	17312
SCHLESWIG-HOLSTEIN											
INSGESAMT											
BESTAND AM 31.12.1994	632092	99658	1177658	472345	51906	82026	13933	164052	77721	33820	541261
+ ZUGANG DURCH											
ERR. NEUER GEBAEUDE	9049	1786	20885	6538	788	1351	256	2702	1160	743	11645
BAUM. AN BEST. GEB.	291	233	2444	-714	-24	654	123	1308	351	134	1850
- TOTALABGANG	161	29	356	96	12	35	6	70	30	11	190
BESTAND AM 31.12.1995	641273	101649	1200639	478074	52658	83996	14305	167992	79203	34687	554573
KREISFREIE STAEDTE ZUSAMMEN											
BESTAND AM 31.12.1994	100331	21673	308143	59107	6062	11380	1781	22760	29844	13830	226276
+ ZUGANG DURCH											
ERR. NEUER GEBAEUDE	816	223	3117	543	61	69	12	138	204	150	2436
BAUM. AN BEST. GEB.	12	28	285	-78	-1	53	10	106	37	19	257
- TOTALABGANG	22	5	77	10	1	2	0	4	10	4	63
BESTAND AM 31.12.1995	101137	21918	311468	59562	6120	11500	1803	23000	30075	13996	228906
DAVON:											
FLENSBURG	13422	3216	44186	7594	861	1226	204	2452	4602	2151	34140
KIEL	32890	8423	123229	18157	1827	3037	486	6074	11696	6110	98998
LUEBECK	38111	7400	105920	22317	2236	5416	827	10832	10378	4338	72771
NEUMUENSTER	16714	2879	38133	11494	1196	1821	286	3642	3399	1397	22997
LANDKREISE ZUSAMMEN											
BESTAND AM 31.12.1994	531761	77985	869515	413238	45844	70646	12152	141292	47877	19990	314985
+ ZUGANG DURCH											
ERR. NEUER GEBAEUDE	8233	1564	17768	5995	727	1282	243	2564	956	594	9209
BAUM. AN BEST. GEB.	279	205	2159	-636	-23	601	113	1202	314	114	1593
- TOTALABGANG	139	23	279	86	10	33	6	66	20	7	127
BESTAND AM 31.12.1995	540136	79730	889171	418512	46538	72496	12502	144992	49128	20691	325667
DAVON:											
DITHMARSCHEN	42035	5355	57467	35315	3816	4320	720	8640	2400	819	13512
HERZOGTUM LAUENBURG	42489	6227	69338	32470	3596	6234	1071	12468	3785	1560	24400
NORDFRIESLAND	50037	6825	74576	40377	4475	5841	1012	11682	3819	1338	22517
OSTHOLSTEIN	51376	7817	93615	38092	4162	7369	1253	14738	5315	2402	40785
PINNEBERG	63227	10386	122906	47213	5218	8405	1419	16810	7609	3749	58883
PLOEN	32539	4691	52296	25059	2763	4643	803	9286	2837	1125	17951
RENSBURG-ECKERNFOERDE	67135	9624	105196	51808	5760	9470	1626	18940	5857	2238	34448
SCHLESWIG-FLENSBURG	50754	7185	74860	39378	4428	7762	1391	15524	3614	1347	19958
SEGEBERG	55722	8757	96139	44456	5078	6266	1118	12532	5000	2562	39151
STEINBURG	34571	4860	55121	26547	2887	4664	774	9328	3360	1198	19246
STORMARN	50251	8024	87657	37797	4355	7522	1316	15044	4932	2352	34816

1) OHNE WOHNHEIME.

3 BESTAND AN WOHNGEBAEUDEN IN DEUTSCHLAND NACH VERWALTUNGSBEZIRKEN

- WOHNGEBAEUDE 1995 NACH GEBAEUDEARTEN -

GEGENSTAND DER NACHWEISUNG	WOHNGEBAEUDE 1)										
	ZUSAMMEN			DAVON							
				MIT 1 WOHNUNG		MIT 2 WOHNUNGEN			MIT 3 ODER MEHR WOHNUNGEN		
	GEBAEUDE	WOHN- FLAECHE	WOHNUNGEN	GEBAEUDE/ WOHNUNGEN	WOHN- FLAECHE	GEBAEUDE	WOHN- FLAECHE	WOHNUNGEN	GEBAEUDE	WOHN- FLAECHE	WOHNUNGEN
	ANZAHL	1000 M2	ANZAHL	1000 M2	ANZAHL	1000 M2	ANZAHL	1000 M2	ANZAHL	1000 M2	ANZAHL
THUERINGEN											
INSGESAMT											
BESTAND AM 31.12.1994	457555	78083	1062061	267418	27384	105471	15862	210942	84666	34838	583701
+ ZUGANG DURCH											
ERR. NEUER GEBAEUDE	6496	1196	13687	4840	582	890	153	1780	766	462	7067
BAUM. AN BEST. GEB.	482	205	2305	-13	30	325	68	650	170	108	1668
- TOTALABGANG	351	66	811	179	17	81	13	162	91	36	470
BESTAND AM 31.12.1995	464183	79419	1077254	272066	27978	106605	16070	213210	85512	35372	591978
KREISFREIE STAEDTE ZUSAMMEN											
BESTAND AM 31.12.1994	58429	16714	260671	25603	2542	8062	1208	16124	24764	12964	218944
+ ZUGANG DURCH											
ERR. NEUER GEBAEUDE	1342	314	4041	946	112	112	20	224	284	182	2871
BAUM. AN BEST. GEB.	42	32	406	-7	3	28	7	56	21	22	357
- TOTALABGANG	91	22	272	29	3	21	3	42	41	16	201
BESTAND AM 31.12.1995	59722	17037	264846	26513	2654	8181	1232	16362	25028	13151	221971
DAVON:											
ERFURT	21181	6544	102524	9115	935	2786	426	5572	9280	5184	87837
GERA	12290	3813	60965	4700	465	1599	234	3198	5991	3114	53067
JENA	11442	3109	47537	5533	544	1376	212	2752	4533	2354	39252
SUHL	6062	1536	24404	2983	296	1367	196	2734	1712	1045	18687
WEIMAR	8747	2035	29416	4182	414	1053	165	2106	3512	1456	23128
LANDKREISE ZUSAMMEN											
BESTAND AM 31.12.1994	399126	61369	801390	241815	24843	97409	14653	194818	59902	21874	364757
+ ZUGANG DURCH											
ERR. NEUER GEBAEUDE	5154	883	9646	3894	470	778	133	1556	482	280	4196
BAUM. AN BEST. GEB.	440	173	1899	-6	26	297	61	594	149	86	1311
- TOTALABGANG	260	44	539	150	14	60	9	120	50	20	269
BESTAND AM 31.12.1995	404461	62382	812408	245553	25325	98424	14838	196848	60484	22220	370007
DAVON:											
ALTENBURG	21862	3933	57211	11802	1156	4074	588	8148	5986	2189	37261
EICHSFELD	23376	3491	41962	15551	1700	5702	903	11404	2123	888	15007
GOTHA	29655	4778	64064	17132	1721	7247	1069	14494	5276	1988	32438
GREIZ	26281	4101	56368	14541	1449	6605	941	13210	5135	1712	28617
HILDBURGHAUSEN	17083	2479	28395	10256	1136	5278	852	10556	1549	492	7583
HOLZLANDKREIS	19467	2957	37748	12295	1285	4381	666	8762	2791	1007	16691
ILM-KREIS	23455	3877	53339	12441	1258	6854	996	13708	4160	1623	27190
KYFFHAUSERKREIS	23480	3226	40240	17465	1752	3690	574	7380	2325	900	15395
NORDHAUSEN	19652	3169	42353	12447	1278	4115	628	8230	3090	1263	21676
SAALE-ORLA-KREIS	22813	3314	41721	14136	1462	5581	845	11162	3096	1006	16423
SCHMALKALDEN-MEININGEN	32760	4736	59565	19211	1978	10061	1507	20122	3488	1250	20232
SCHWARZA-KREIS	26354	4307	58801	14250	1469	7097	1052	14194	5007	1786	30357
SOEMMERDA	19210	2636	33232	14453	1451	2921	453	5842	1836	733	12937
SUNNEBERG	14555	2259	30350	7056	704	5028	720	10056	2471	835	13238
UNSTRUT-HAINICH-KREIS	26328	3966	49907	17490	1828	5256	815	10512	3582	1323	21905
WARTBURGKREIS	38455	6265	80738	21634	2303	10888	1669	21776	5933	2293	37328
WEIMAR-LAND	19675	2888	36414	13393	1395	3646	561	7292	2636	932	15729
NACHRICHTLICH:											
BERLIN-OST											
INSGESAMT											
BESTAND AM 31.12.1994	93205	40428	637227	38636	3671	4980	754	9960	49589	36003	588631
+ ZUGANG DURCH											
ERR. NEUER GEBAEUDE	2083	570	7088	1430	160	192	32	384	461	378	5274
BAUM. AN BEST. GEB.	2	45	158	-36	1	22	4	44	16	40	150
- TOTALABGANG	92	23	344	48	4	15	3	30	29	16	266
BESTAND AM 31.12.1995	95270	41037	644388	40023	3831	5191	790	10382	50056	36416	593983
BERLIN-WEST											
INSGESAMT											
BESTAND AM 31.12.1994	179519	78684	1103209	80276	9073	13758	2514	27516	85485	67096	995417
+ ZUGANG DURCH											
ERR. NEUER GEBAEUDE	949	460	6176	329	39	78	15	156	542	407	5691
BAUM. AN BEST. GEB.	4	212	1882	-64	0	39	9	78	29	203	1868
- TOTALABGANG	117	24	282	80	9	17	3	34	20	12	168
BESTAND AM 31.12.1995	181313	79434	1112386	81204	9165	14000	2554	28000	86109	67716	1003182

1) OHNE WOHNHEIME.

4 BESTAND AN WOHNGEBAEUDEN UND WOHNUNGEN IM FRUEHEREN BUNDESGBEIT NACH RAUMORDNUNGSREGIONEN

4.1 WOHNUNGEN 1995 NACH DER ZAHL DER RAEUME

RAUMORDNUNGSREGION	WOHNUNGEN IN WOHN- UND NICHTWOHNGBAUEUDEN 1)										
	ZUSAMMEN	DAVON MIT ... RAEUMEN								RAEUME INS- GESAMT	WOHN- FLAECH INS- GESAMT
		1	2	3	4	5	6	7 ODER MEHR			
								WOH- NUNGEN	RAEUME		
ANZAHL											1000 M2
FRUEHERES BUNDESGBEIT	28898409	695833	1710652	6073895	8366809	5646629	3161099	3243492	25295327	128301124	2513348
01 SCHLESWIG	199394	4141	11305	39458	54179	44986	23278	22047	172187	898626	17774
02 MITTELHOLSTEIN	325518	6235	18277	79206	98520	65421	32471	25388	195454	1391872	26221
03 DITHMARSCHEN	116904	1219	5519	21825	32441	27901	15330	12669	97841	536822	10675
04 OSTHOLSTEIN	203521	5936	17414	50093	61718	37174	17275	13911	108552	835987	15569
05 HAMBURG	1376061	27739	88753	351152	444430	263159	114392	86436	668029	5706597	108640
06 LUENEBOURG	130299	2638	5488	23009	34797	27716	16888	19763	157082	618819	12259
07 BREMERHAVEN	149845	2888	7064	31105	46906	31132	16237	14513	113316	664353	12760
08 WILHELMSHAVEN	115370	1821	6490	23740	32032	23787	14032	13468	104253	521529	10037
09 OSTFRIESLAND	160091	1876	6870	25024	39013	37761	25323	24224	187214	774697	15271
10 OLDENBURG	202329	3734	8809	32816	49072	44626	28377	34895	275308	984788	19570
11 EMSLAND	142604	893	3716	14824	27072	30923	24908	40268	319548	784696	15749
12 OSNABRUECK	239285	4951	10410	37085	53785	52184	31387	43483	346072	1171480	23660
13 BREMEN	577525	9628	24601	110370	165279	127746	68852	71049	558028	2660926	52457
14 HANNOVER	1017626	17835	48485	201568	327086	203441	107657	111554	875874	4566874	88915
15 BRAUNSCHWEIG	531146	11096	24914	100684	176855	106460	55295	55842	435849	2370315	45202
16 GOETTINGEN	220309	8114	10363	38569	61889	44251	25587	31536	248773	1015653	19437
17 MÜNSTER	558875	12358	24412	85597	134106	122402	78253	101747	801230	2737155	54522
18 BIELEFELD	639913	8266	26746	117981	190055	138201	76331	82333	641806	2966718	57602
19 PADERBORN	165060	3641	6946	25867	39637	34185	23509	31275	246391	812052	16143
20 DORTMUND-SAUERLAND	760852	12602	39906	176634	249692	141185	69449	71384	557231	3300934	62711
21 BOCHUM	266262	4848	17353	81660	97900	40757	13914	9830	75191	1038594	19125
22 ESSEN	965764	14543	61281	269472	355424	162983	59791	42270	325043	3865921	71635
23 DUISBURG	431969	6777	23391	112209	156311	77623	30495	25163	194049	1780564	33277
24 KREFELD	223826	4077	12435	49750	63035	46680	25167	22682	175672	990411	19544
25 MOENCHENGLADBACH	239481	3936	13610	55422	71364	50292	24710	20147	155254	1037852	20093
26 AACHEN	440167	12083	25593	91499	120755	91339	53635	45163	347277	1946768	37945
27 DUESSELDORF	711988	25252	59860	191077	223968	120077	52730	39024	299890	2830730	55964
28 WUPPERTAL	314735	7302	28295	94815	100410	49343	19918	14652	113233	1229433	23101
29 HAGEN	449018	7090	26615	117510	151441	79228	35815	31319	242407	1872051	35552
30 SIEGEN	168991	3168	6765	29370	41705	33006	23938	31039	243281	823567	15962
31 KOELN	1021468	33461	74928	250407	309216	183073	92201	78182	602926	4242899	82924
32 BONN	364921	12292	24536	72048	98294	74587	44233	38931	300079	1609096	32232
33 NORDHESSEN	440810	6803	15172	73487	123042	94865	55934	71507	564326	2124031	41545
34 MITTELHESSEN	306437	9772	14129	49070	73344	61343	42202	56577	446094	1484637	29330
35 OSTHESSEN	129496	1128	4327	18305	31336	28677	20118	25605	203171	657305	13220
36 UNTERMAIN	1000219	31211	62211	236627	311640	179606	88596	90328	703225	4244905	83443
37 STARKENBURG	429458	11020	21678	78309	123743	89947	50692	54069	421818	1959380	39169
38 RHEIN-MAIN-TAUNUS	270050	5932	15099	59335	78236	51143	29161	31144	243139	1200899	24014
39 MITTLERHEIN-WESTERWALD	512449	5903	18988	83488	127332	109071	78340	89327	696599	2515665	50406
40 TRIER	212184	3811	8997	29909	45965	42950	34725	45827	358976	1077468	21042
41 RHEINHESSEN-NAHE	356265	12035	19089	64804	91886	70202	46634	51615	402497	1645480	32726
42 RHEINPFALZ	370208	7022	16492	67729	102231	78762	50302	47670	369003	1716742	34656
43 WESTPFALZ	243956	4723	9995	41507	62360	50410	35380	39581	308550	1171554	23234
44 SAAR	469416	9786	20277	76159	119240	98495	67244	78215	603297	2255013	44898
45 UNTERER NECKAR	499369	15955	32965	115265	144224	91660	50958	48342	374769	2143393	43023
46 FRANKEN	343477	5202	13334	51473	91628	76203	49194	56443	440871	1669851	32598
47 MITTLERER OBERRHEIN	420780	9694	22379	79588	130033	87052	47249	44785	345368	1877466	38066
48 NORDSCHWARZWALD	246729	6570	13909	46150	68589	51246	29648	30617	238158	1119470	22187
49 MITTLERER NECKAR	1133622	32234	61747	206913	377323	240434	118566	96405	738930	4938255	94643
50 OSTWUERTTEMBERG	181038	2515	5975	24715	49277	42744	27781	28031	217500	883624	16940
51 DONAU-ILLER (BA-WUE.)	188982	3922	7379	26281	46711	42541	30644	31504	244679	925615	18128
52 NECKAR-ALB	271824	6886	13191	39902	69695	63384	39341	39425	305697	1290417	25051
53 SCHWARZW.-BAAR-HEUBERG	198973	4300	8274	29477	55661	46078	26681	28502	221113	943512	18475
54 SÜDLICHER OBERRHEIN	405857	13035	23987	70786	116450	83144	47805	50650	395713	1837430	37014
55 HOCHRHEIN-BODENSEE	274369	9303	16542	48414	81075	56243	31537	31255	243242	1225608	24538
56 BODENSEE-OBERSCHWABEN	238387	6137	12198	36535	59830	52057	34510	37120	289422	1136225	22525
57 BAYERISCHER UNTERMAIN	147050	1534	5662	23744	39894	33101	20894	22221	173060	707595	14195
58 WÜRZBURG	211753	6198	11156	37122	54059	42435	28115	32668	256935	993912	19514
59 MAIN-RHOEN	181128	1878	6234	27939	45145	38368	26774	34790	276291	907518	17772
60 OBERFRANKEN-WEST	248021	3204	9524	38481	61873	53355	37081	44503	349904	1224352	23965
61 OBERFRANKEN-OST	230201	4737	11123	44514	62319	46612	28498	32398	254058	1067907	20408
62 OBERPFALZ-NORD	207405	1742	8651	34141	50643	46796	31400	34032	267304	1013723	19811
63 MITTELFRANKEN	576925	16883	31723	128152	185720	105453	57870	51124	393921	2476071	48130
64 WESTMITTELFRANKEN	159296	1396	5058	21836	38421	35437	24619	32529	257294	812897	16283
65 AUGSBURG	352126	8237	17906	66313	93673	72221	46646	47130	364842	1623503	31859
66 INGOLSTADT	159831	2580	7269	23502	35498	35724	27692	27566	214280	788668	15969
67 REGENSBURG	268784	7799	14908	44676	60317	56755	39222	45107	353977	1285995	26055
68 DONAU-WALD	263612	6425	15206	41930	55341	52355	39716	52639	417538	1301600	26301
69 LANDSHUT	156770	2113	6851	21351	30900	32410	27204	35941	282592	811334	16547
70 MÜNCHEN	1149522	76102	114405	277956	314747	185034	95586	85692	662849	4559303	90276
71 DONAU-ILLER (BAYERN)	183203	2816	8165	28437	41979	42006	30025	29775	228750	891303	17576
72 ALLGÄU	207341	7400	15521	41958	54723	41364	22630	23745	186207	912015	18245
73 OBERLAND	179192	6420	14086	36244	45183	33169	20520	23570	187081	800102	16429
74 SÜDOSTOBERBAYERN	318048	8977	21700	59651	76903	59971	39111	51735	410853	1484316	30567
75 BERLIN (WEST)	1122729	22053	155920	419874	324233	132177	42876	25596	197098	4005686	80247

1) OHNE WOHNHEIME.

4 BESTAND AN WOHNGEBAEUDEN UND WOHNUNGEN IM FRUEHEREN BUNDESGBEIT NACH RAUMORDNUNGSREGIONEN

4.2 WOHNGEBAEUDE 1995 NACH GEBAEUDEARTEN

RAUMORDNUNGSREGION	WOHNGEBAEUDE 1)										
	ZUSAMMEN			DAVON							
				MIT 1 WOHNUNG		MIT 2 WOHNUNGEN			MIT 3 ODER MEHR WOHNUNGEN		
	GEBAEUDE	WOHN- FLAECHE	WOHNUNGEN	GEBAEUDE/ WOHNUNGEN	WOHN- FLAECHE	GEBAEUDE	WOHN- FLAECHE	WOHNUNGEN	GEBAEUDE	WOHN- FLAECHE	WOHNUNGEN
	ANZAHL	1000 M2		ANZAHL	1000 M2	ANZAHL	1000 M2		ANZAHL	1000 M2	ANZAHL
FRUEHERES BUNDESGBEIT	13198641	2462217	28338175	8191711	984695	2764670	488505	5529340	2242260	989025	14617124
01 SCHLESWIG	114213	17206	193622	87349	9763	14829	2607	29658	12035	4836	76615
02 MITTELHOLSTEIN	149278	25617	318854	106518	11546	18971	3201	37942	23789	10870	174394
03 DITHMARSCHEN	76606	10215	112588	61862	6703	8984	1495	17968	5760	2017	32758
04 OSTHOLSTEIN	89487	15217	199535	60409	6398	12785	2080	25570	16293	6740	113556
05 HAMBURG	537087	106774	1354490	364884	40730	68854	11828	137708	103349	54217	851898
06 LUENEBOURG	76001	11941	126945	54220	6424	13789	2493	27578	7992	3024	45147
07 BREMERHAVEN	73578	12442	146491	53723	5991	9652	1682	19304	10203	4769	73464
08 WILHELMSHAVEN	63619	9669	111461	46839	5220	8140	1349	16280	8640	3099	48342
09 OSTFRIESLAND	115898	14679	154101	98237	10616	11664	1962	23328	5997	2101	32536
10 OLDENBURG	124210	18956	196466	94827	11474	17761	3237	35522	11622	4245	66117
11 EMSLAND	103114	15245	138111	83255	10523	15072	2921	30144	4787	1802	24712
12 OSNABRUECK	127478	22881	232149	80589	10739	29596	5597	59192	17293	6546	92368
13 BREMEN	311753	51287	565946	218999	25910	52666	9371	105332	40088	16006	241615
14 HANNOVER	454317	87302	999998	275314	33402	98885	17496	197770	80118	36404	526914
15 BRAUNSCHWEIG	238226	44476	523027	147240	17618	47222	8281	94444	43764	18577	281343
16 GOETTINGEN	107690	19050	216033	61112	7565	29338	5127	58676	17240	6359	96245
17 MUENSTER	315729	53255	546553	214121	27479	65512	11846	131024	36096	13930	201408
18 BIELEFELD	320915	56048	624145	178642	22175	91762	15645	183524	50511	18228	261979
19 PADERBORN	90375	15752	161281	56641	7368	22563	4163	45126	11171	4220	59514
20 DORTMUND-SAUERLAND	317548	61652	748859	168583	20065	74598	12757	149196	74367	28830	431080
21 BOCHUM	74604	18914	263504	25195	2821	14620	2347	29240	34789	13746	209069
22 ESSEN	312154	70726	954476	127662	13987	63374	10362	126748	121118	46377	700066
23 DUISBURG	164259	32798	426318	89011	9946	28406	4590	56812	46842	18262	280495
24 KREFELD	112321	19146	219538	75719	8941	17950	3043	35900	18652	7161	107919
25 MOENCHENGLADBACH	118506	19793	236077	75620	8535	21911	3462	43822	20975	7796	116635
26 AACHEN	230888	37366	433486	158304	18055	39291	6447	78582	33293	12864	196600
27 DUESSELDORF	236692	55137	701634	126980	15159	41523	6915	83046	68189	33063	491608
28 WUPPERTAL	94605	22701	309459	38418	4377	18445	3017	36890	37742	15307	234151
29 HAGEN	183059	34900	440997	70060	8433	43600	7343	87200	49399	19123	283737
30 SIEGEN	95430	15666	165746	55243	6886	30342	5332	60684	9845	3448	49819
31 KOELN	414188	81743	1007164	252424	29241	73742	12442	147484	88022	40060	607256
32 BONN	180777	31738	358855	118501	14168	31707	5505	63414	30569	12065	176940
33 NORDHESSEN	240254	40725	432240	148904	18444	62428	11237	124856	28922	11044	158480
34 MITTELHESSEN	170157	28836	300985	107726	13556	44198	8194	88396	18233	7086	104863
35 OSTHESSEN	76032	12945	126725	45700	5900	22492	4308	44984	7840	2737	36041
36 UNTERMAIN	378444	81957	981363	209870	25978	84044	15157	168088	84530	40822	603405
37 STARKENBURG	211932	38470	421542	123075	15250	57727	10276	115454	31130	12943	183013
38 RHEIN-MAIN-TAUNUS	118235	23592	265337	70479	8758	26607	4829	53214	21149	10005	141644
39 MITTELHEIN-WESTERWALD	319173	49419	502621	221019	26541	66744	11885	133488	31410	10993	148114
40 TRIER	137921	20542	207461	101464	12009	25226	4537	50452	11231	3996	55545
41 RHEINHESSEN-NAHE	190291	32190	350489	131616	15814	35984	6466	71968	22691	9910	146905
42 RHEINPFALZ	197545	34100	364302	136662	16449	37283	6711	74566	23600	10940	153074
43 WESTPFALZ	141817	22879	240388	92527	11213	34312	6114	68624	14978	5552	79237
44 SAAR	277111	44255	462449	175130	21381	76212	13372	152424	25769	9501	134895
45 UNTERER NECKAR	202580	42320	491193	106609	13108	52134	9451	104268	43837	19761	280316
46 FRANKEN	190613	31947	336408	121254	14659	47080	8450	94160	22279	8838	120994
47 MITTLERER OBERRHEIN	187169	37409	413447	102576	12698	49545	9007	99090	35048	15704	211781
48 NORDSCHWARZWALD	121477	21584	240187	70731	8428	32311	5728	64622	18435	7428	104834
49 MITTLERER NECKAR	458680	92604	1108833	231300	27001	116858	19997	233716	110522	45606	643817
50 OSTWUERTEMBERG	99841	18570	176922	60278	7176	28470	5071	56940	11093	4322	59704
51 DONAU-ILLER (BA-WUE.)	104541	17636	183790	70473	8544	22316	4149	44632	11752	4944	68685
52 NECKAR-ALB	152552	24506	265791	103911	11860	31538	5622	63076	17103	7024	98804
53 SCHWARZW.-BAAR-HEUBERG	104130	17807	191876	63143	7525	26686	4775	53372	14301	5507	75361
54 SUEDLICHER OBERRHEIN	180142	35839	393244	96352	11990	49513	9235	99026	34277	14613	197866
55 HOCHRHEIN-BODENSEE	117847	23803	266457	64843	8057	29012	5340	58024	23992	10406	143590
56 BODENSEE-OBERSCHWABEN	122247	21651	229241	76928	9469	27807	5157	55614	17512	7025	96699
57 BAYERISCHER UNTERMAIN	82735	13914	144178	48304	5951	25190	4587	50380	9241	3376	45494
58 WUERZBURG	110825	19143	207647	69727	8437	28076	5107	56152	13022	5599	81768
59 MAIN-RHOEN	107710	17421	177446	71413	8747	26251	4809	52502	10046	3865	53531
60 OBERFRANKEN-WEST	140529	23473	242891	89186	11173	35245	6401	70490	16098	5899	83215
61 OBERFRANKEN-OST	117912	19919	224947	71335	8528	29263	4966	58526	17314	6425	95086
62 OBERPFALZ-NORD	120580	19394	203137	74637	9101	33795	5991	67590	12148	4302	60910
63 MITTELFRANKEN	229084	47396	568006	143510	17329	40990	7165	81980	44584	22902	342516
64 WESTMITTELFRANKEN	101341	15967	156085	71161	8935	21822	3995	43644	8358	3038	41280
65 AUGSBURG	175580	31102	346083	123155	14894	30855	5484	61710	21570	10725	161218
66 INGOLSTADT	98441	15709	157215	72667	9105	18449	3440	36898	7325	3165	47650
67 REGENSBURG	152843	25543	263431	106269	13462	31921	5883	63842	14653	6199	93320
68 DONAU-WALD	159941	25626	256875	111890	14195	35168	6426	70336	12883	5005	74649
69 LANDSHUT	102579	16235	153717	79351	10291	17030	3206	34060	6198	2738	40306
70 MUENCHEN	364495	88622	1128977	225805	28194	59892	10669	119784	78798	49760	783388
71 DONAU-ILLER (BAYERN)	107534	16946	177046	79139	9461	18949	3369	37898	9446	4116	60009
72 ALLGAEU	90755	17370	198312	54617	6809	19394	3488	38788	16744	7073	104907
73 OBERLAND	85318	15652	171236	51093	6552	19760	3599	39520	14465	5500	80623
74 SUEDOSTOBERBAYERN	163790	29471	307360	108177	14297	34539	6355	69078	21074	8820	130105
75 BERLIN (WEST)	181313	79434	1112386	81204	9165	14000	2554	28000	86109	67716	1003182

1) OHNE WOHNHEIME.

Anhang

Kreise nach Raumordnungsregionen

=====

- | | | | |
|---|---|--|--|
| 01 <u>Schleswig</u>
Flensburg, Stadt
Nordfriesland
Schlesw.-Flensburg | 14 <u>Hannover</u>
Hannover, Stadt
Hameln-Pyrmont
Hannover
Hildesheim
Nienburg (Weser)
Schaumburg
Celle
Soltau-Falligbostel
Holzminden | 26 <u>Aachen</u>
Aachen, Stadt
Aachen
Düren
Heinsberg | 39 <u>Mittelrhein-Westerwald</u>
Koblenz, Stadt
Ahrweiler
Altenkirchen-Westerwald
Cochem-Zell
Mayen-Koblenz
Neuwied
Rhein-Hunsrück-Kreis
Rhein-Lahn-Kreis
Westerwaldkreis |
| 02 <u>Mittelholstein</u>
Kiel, Stadt
Neumünster, Stadt
Plön
Rendsb.-Eckernförde | 15 <u>Braunschweig</u>
Braunschweig, Stadt
Salzgitter, Stadt
Wolfsburg, Stadt
Gifhorn
Goslar
Helmstedt
Peine
Wolfenbüttel | 27 <u>Düsseldorf</u>
Düsseldorf, Stadt
Mettmann
Neuss | 40 <u>Trier</u>
Trier, Stadt
Berncastel-Wittlich
Bitburg-Prüm
Daun
Trier-Saarlouis |
| 03 <u>Dithmarschen</u>
Dithmarschen
Steinburg | 16 <u>Göttingen</u>
Göttingen
Northeim
Osterode am Harz | 28 <u>Wuppertal</u>
Remscheid, Stadt
Solingen, Stadt
Wuppertal, Stadt | 41 <u>Rheinhausen-Nahe</u>
Bad Kreuznach
Birkenfeld
Mainz, Stadt
Worms, Stadt
Alzey-Worms
Mainz-Bingen |
| 04 <u>Ostholstein</u>
Lübeck, Stadt
Ostholstein | 17 <u>Münster</u>
Münster (Westfalen),
Stadt
Borken
Coesfeld
Steinfurt
Warendorf | 29 <u>Hagen</u>
Hagen
Ennepe-Ruhr-Kreis
Märkischer Kreis | 42 <u>Rheinpfalz</u>
Frankenthal (Pfalz), Stadt
Landau i.d. Pfalz, Stadt
Ludwigshafen am Rhein,
Stadt
Neustadt a.d. Weinstraße,
Stadt
Speyer, Stadt
Bad Dürkheim
Germersheim
Südliche Weinstraße
Ludwigshafen |
| 05 <u>Hamburg</u>
Herzogt. Lauenburg
Pinneberg
Segeberg
Stormarn
Hamburg, freie und
Hansestadt
Harburg
Stade | 18 <u>Bielefeld</u>
Bielefeld, Stadt
Gütersloh
Herford
Lippe
Minden-Lübbecke | 30 <u>Siegen</u>
Olpe
Siegen | 43 <u>Westpfalz</u>
Kaiserslautern, Stadt
Pirmasens, Stadt
Zweibrücken, Stadt
Donnersbergkreis
Kaiserslautern
Kusel
Pirmasens |
| 06 <u>Lüneburg</u>
Lüchow-Dannenberg
Lüneburg
Uelzen | 19 <u>Paderborn</u>
Höxter
Paderborn | 31 <u>Köln</u>
Köln, Stadt
Leverkusen, Stadt
Erftkreis
Euskirchen
Oberbergischer Kreis
Rheinisch-Berg.-Kreis | 44 <u>Saar</u>
Stadtverband Saarbrücken
Merzig-Wadern
Neunkirchen
Saarlouis
Saar-Pfalz-Kreis
Sankt Wendel |
| 07 <u>Bremerhaven</u>
Cuxhaven
Bremerhaven, Stadt | 20 <u>Dortmund-Sauerland</u>
Dortmund, Stadt
Hamm, Stadt
Hochsauerlandkreis
Soest
Unna | 32 <u>Bonn</u>
Bonn, Stadt
Rhein-Sieg-Kreis | 45 <u>Unterer Neckar</u>
Heidelberg, Stadt
Mannheim, Stadt
Neckar-Odenwald-Kreis
Rhein-Neckar-Kreis |
| 08 <u>Wilhelmshaven</u>
Wilhelmshaven
Friesland
Wittmund | 21 <u>Bochum</u>
Bochum, Stadt
Herne, Stadt | 33 <u>Nordhessen</u>
Kassel, Stadt
Hersfeld-Rotenburg
Kassel
Schwalm-Eder-Kreis
Waldeck-Frankenberg
Werra-Meißner-Kreis | 46 <u>Franken</u>
Heilbronn, Stadt
Heilbronn
Hohenlohekreis
Schwäbisch-Hall
Main-Tauber-Kreis |
| 09 <u>Ostfriesland</u>
Emden, Stadt
Aurich (Ostfriesland)
Leer | 22 <u>Essen</u>
Essen, Stadt
Mühlheim a.d. Ruhr,
Stadt
Oberhausen, Stadt
Bottrop, Stadt
Gelsenkirchen, Stadt
Recklinghausen | 34 <u>Mittelhessen</u>
Gießen
Lahn-Dill-Kreis
Marburg-Biedenkopf | 47 <u>Mittlerer Oberrhein</u>
Baden-Baden, Stadt
Karlsruhe, Stadt
Karlsruhe
Rastatt |
| 10 <u>Oldenburg</u>
Oldenburg (Oldbg.),
Stadt
Ammerland
Cloppenburg
Wesermarsch | 23 <u>Duisburg</u>
Duisburg, Stadt
Wesel | 35 <u>Osthessen</u>
Vogelsbergkreis
Fulda | |
| 11 <u>Emsland</u>
Emsland
Grafsch. Bentheim | 24 <u>Krefeld</u>
Krefeld, Stadt
Kleve | 36 <u>Untermain</u>
Frankfurt (Main),
Stadt
Offenbach (Main),
Stadt
Hochtaunuskreis
Main-Kinzig-Kreis
Main-Taunus-Kreis
Offenbach
Wetteraukreis | |
| 12 <u>Osnabrück</u>
Osnabrück, Stadt
Osnabrück
Vechta | 25 <u>Mönchengladbach</u>
Mönchengladbach, Stadt
Viersen | 37 <u>Starkenburg</u>
Darmstadt
Bergstraße
Darmstadt-Dieburg
Groß-Gerau
Odenwaldkreis | |
| 13 <u>Bremen</u>
Diepholz
Osterholz
Rotenburg (Wümme)
Verden
Delmenhorst, Stadt
Bremen, Stadt
Oldenburg (Oldbg.) | | 38 <u>Rhein-Main-Taunus</u>
Wiesbaden, Stadt
Limburg-Weilburg
Rheingau-Taunus-Kreis | |

- 48 Nordschwarzwald
Pforzheim, Stadt
Calw
Enzkreis
Freudenstadt
- 49 Mittlerer Neckar
Stuttgart, Stadt
Böblingen
Esslingen
Göppingen
Ludwigsburg
Rems-Murr-Kreis
- 50 Ostwürttemberg
Heidenheim
Ostalbkreis
- 51 Donau-Ilter
(soweit Baden-Württbg.)
Ulm, Stadt
Alb-Donau-Kreis
Biberach
- 52 Neckar-Alb
Reutlingen
Tübingen
Zollernalbkreis
- 53 Schwarzw.-Baar-Heuberg
Rottweil
Schwarzw.-Baar-Kreis
Tuttlingen
- 54 Südlicher Oberrhein
Freiburg/Breisgau, Stadt
Breisgau-Hochschwarzwald
Emmendingen
Ortenaukreis
- 55 Hochrhein-Bodensee
Konstanz
Lörrach
Waldshut
- 56 Bodensee-Oberschwaben
Bodenseekreis
Ravensburg
Sigmaringen
- 57 Bayerischer Untermain
Aschaffenburg, Stadt
Aschaffenburg
Milttenberg
- 58 Würzburg
Würzburg, Stadt
Kitzingen
Main-Spessart
Würzburg
- 59 Main-Rhön
Schweinfurt, Stadt
Bad Kissingen
Rhön-Grabfeld
Hassberge
Schweinfurt
- 60 Oberfranken-West
Bamberg, Stadt
Coburg, Stadt
Bamberg
Coburg
Forchheim
Kronach
Lichtenfels
- 61 Oberfranken-Ost
Bayreuth, Stadt
Hof, Stadt
Bayreuth
Hof
Kulmbach
Wunsiedel im
Fichtelgebirge
- 62 Oberpfalz-Nord
Amberg, Stadt
Weiden in der Ober-
pfalz, Stadt
Amberg-Sulzbach
Neustadt an der Wald-
naab
Schwandorf
Tirschenreuth
- 63 Mittelfranken
Erlangen, Stadt
Fürth, Stadt
Nürnberg, Stadt
Schwabach, Stadt
Erlangen-Höchstädt
Fürth
Nürnberger Land
Roth
- 64 Westmittelfranken
Ansbach, Stadt
Ansbach
Neustadt a.d.
Aisch-Bad Windsheim
Weissenburg-Gunzenhausen
- 65 Augsburg
Augsburg, Stadt
Aichbach-Friedberg
Augsburg
Dillingen an der Donau
Donau-Ries
- 66 Ingolstadt
Ingolstadt, Stadt
Eichstätt
Neuburg-Schrobenhausen
Pfaffenhofen an der Ilm
- 67 Regensburg
Kelheim
Regensburg, Stadt
Cham
Neumarkt in der
Oberpfalz
Regensburg
- 68 Donau-Wald
Passau, Stadt
Straubing, Stadt
Deggendorf
Freyung-Grafenau
Passau
Regen
Straubing-Bogen
- 69 Landshut
Landshut, Stadt
Landshut
Rottal-Inn
Dingolfing-Landau
- 70 München
München, Stadt
Dachau
Ebersberg
Erding
Freising
Fürstenfeldbruck
Landsberg am Lech
München
Starnberg
- 71 Donau-Ilter (Bayern)
Memmingen
Günzburg
Neu-Ulm
Unterallgäu
- 72 Allgäu
Kaufbeuren, Stadt
Kempten (Allgäu), Stadt
Lindau (Bodensee)
Ostallgäu
Oberallgäu
- 73 Oberland
Bad-Tölz-Wolfratshausen
Garmisch-Partenkirchen
Miesbach
Weilheim-Schongau
- 74 Südostoberbayern
Rosenheim, Stadt
Altötting
Berchtesgadener Land
Mühldorf am Inn
Rosenheim
Traunstein
- 75 Berlin (West)
Berlin (West)

Fachserie 5: Bautätigkeit und Wohnungen

Reihe 1: Bautätigkeit

Diese *jährlich* erscheinende Veröffentlichung enthält – neben Entwicklungsreihen der wichtigsten Ergebnisse – detaillierte Nachweisungen u. a. über Baugenehmigungen und Baufertigstellungen nach Bauherren, Art der Bautätigkeit, Gebäudeart, Raumzahl, Ausstattung, Konstruktionsmerkmalen, Beheizungseinrichtungen und städtebaulichen Festsetzungen. Außerdem werden die Ergebnisse der Bauüberhangserhebung und der Abgangstatistik nachgewiesen. Der Inhalt des Berichtes wird durch regional tiefer gegliederte Ergebnisse der Bautätigkeit im Wohn- und Nichtwohnbau vervollständigt.

Reihe 2: Bewilligungen im sozialen Wohnungsbau

Die *jährlich* erscheinende Veröffentlichung vermittelt einen Überblick über die im Rahmen des sozialen Wohnungsbaus geförderten Bauvorhaben nach Art, Fläche, Rauminhalt, veranschlagten Gesamtkosten sowie nach Art und Umfang der Finanzierung und der öffentlichen Mittel.

Außerdem werden sachlich tief gegliederte Ergebnisse über geförderte Wohnungen und sonstige Wohneinheiten, Finanzierungsmittel nach Finanzierungsquellen dargestellt. Darüber hinaus sind die wichtigsten Merkmale regional gegliedert (nach Landkreisen und kreisfreien Städten) nachgewiesen.

Reihe 3: Bestand an Wohnungen

Die *jährlich* erscheinende Veröffentlichung enthält Bestandszahlen an Wohngebäuden und Wohnungen zum Jahresende, wobei die Wohnungen nach der Raumzahl unterteilt sind. Die Ergebnisse werden für Länder, Regierungsbezirke und Kreise sowie für Raumordnungsregionen der Bundesraumordnung nachgewiesen.

Reihe S: Sonderbeiträge

S.1: Baustatistische Reihen 1970 bis 1986

Diese Veröffentlichung enthält ausgewähltes Zahlenmaterial über die Entwicklung der Bau- und Wohnungswirtschaft. Dargestellt werden eine Auswahl baustatistischer Daten des Bauvolumens, einschlägige Zahlen der Volkswirtschaftlichen Gesamtrechnungen und Angaben über Bautätigkeit, Bau- und Preisindizes, Wohnungsbauförderung sowie der Bestand an Wohngebäuden und Wohnungen.

S.2: Städtebauliche Festsetzungen und Bautätigkeit

Diese Veröffentlichung enthält Ergebnisse von Sonderaufbereitungen der Baugenehmigungsdaten. Die Daten vermitteln einen Überblick über die regionalen Unterschiede des Bausehens im Hochbau. Nachgewiesen wird eine Auswahl von städtebaulich wichtigen Daten für siedlungsstrukturelle Gemeindetypen.

S.3: Regionale Schwerpunkte der Wohnungsbauförderung 1976 bis 1980

Diese Veröffentlichung bringt Ergebnisse einer Sonderaufbereitung der Bewilligungsstatistik. Im Vordergrund stehen tabellarische Darstellungen über die staatliche Wohnungsbauförderung in der Gliederung nach Raumordnungsregionen der Bundesraumordnung, die auch die Planungsregionen der Länder berücksichtigt.

S.4: Räumliche Entwicklung der Bautätigkeit und Bauwirtschaft 1977 bis 1982

Diese Veröffentlichung vermittelt durch Zusammenführung von Daten aus der Bauberichterstattung, der Bautätigkeitsstatistik und verschiedenen anderen Quellen einen Überblick über die Bau- und Wohnungswirtschaft in den Jahren 1977 bis 1982 nach siedlungsstrukturellen Kreistypen und Raumordnungsregionen der Bundesraumordnung.

S.5: Die Wohnsituation der Haushalte 1982

Die Ergebnisse der in größeren Zeitabständen durchgeführten totalen Gebäude- und Wohnungszählungen werden durch Daten aus Wohnungsstichproben aktualisiert und ergänzt. Dazu dienen sowohl die 1 %-Wohnungsstichproben als auch die Ergänzungserhebungen zum Mikrozensus über die Mietbelastung und Unterbringung der Haushalte. In dieser Veröffentlichung werden die Zahlen der Ergänzungserhebung 1982 und im Vergleich dazu die Daten der entsprechenden Erhebung 1980 und der 1 %-Wohnungsstichprobe 1978 bekanntgegeben.

Einzelveröffentlichungen

1 %-Wohnungsstichprobe 1978

(6 Hefte erschienen)

1 %-Gebäude- und Wohnungsstichprobe 1993

Heft 1: Gebäude und Grundstücke

Heft 2: Wohneinheiten/Wohnungen

Heft 3: Haushalte

Gebäude- und Wohnungszählung vom 25. Mai 1987

Heft 1: Ausgewählte Strukturdaten für Bund und Länder

Heft 2: Ausgewählte Eckzahlen für kreisfreie Städte und Landkreise

Heft 3: Gebäude und Wohnungen

Teil 1: Struktur und Nutzung des Gebäudebestandes

Teil 2: Struktur und Belegung des Wohnungsbestandes

Teil 3: Mietenstruktur

Heft 4: Wohnsituation der Haushalte

Teil 1: Art der Unterbringung

Teil 2: Mietaufwendungen

Teil 3: Ausgewählte Bevölkerungsgruppen

Heft 5: Ergebnisse für nichtadministrative Gebietsgliederungen
Ausgewählte Strukturdaten

Heft 6: Wohnraumversorgung

Sonderveröffentlichung: Kartographische Darstellung ausgewählter Eckzahlen für kreisfreie Städte und Landkreise

Gebäude- und Wohnungszählung vom 30. September 1995 in den neuen Ländern und Berlin-Ost

Heft 1: Ausgewählte Strukturdaten

Heft 2: Struktur und Nutzung des Gebäudebestandes

Heft 3: Struktur und Nutzung der Wohneinheiten/Wohnungen

Heft 4: Bauzustand, Bauweise und Leerstand

Heft 5: Eigentumsverhältnisse und Rückübertragungsansprüche
(vorgesehen)

Heft 6: Gebäudebestand nach Art, Größe, Baujahr, Beheizung und verwendeter Energieart (vorgesehen)

Heft 7: Ausstattung und Größe der Wohneinheiten/Wohnungen
(vorgesehen)

Heft 8: Ausgewählte Strukturdaten für nichtadministrative
Gebietseinheiten (vorgesehen)

Die Monatsveröffentlichung

Ausgewählte Zahlen für die Bauwirtschaft

ist der Kategorie „Zusammenfassende Veröffentlichungen“ zugeordnet.

Klassifikationen

Systematik der Bauwerke, Ausgabe 1978




Statistisches Bundesamt
Gustav-Stresemann-Ring 11
65189 Wiesbaden

Veröffentlichungen und Prospekte sind durch den Verlag METZLER - POESCHEL, Verlagsauslieferung: SFG - Servicecenter Fachverlage GmbH, Postfach 43 43, 72774 Reutlingen, erhältlich.

Zum Wirtschaftsstandort Deutschland – Informationen aus 1. Hand



Statistisches Bundesamt



Ob in Buchform oder auf CD-ROM, das Statistische Jahrbuch ist ein kompetenter und zuverlässiger Partner für alle, die sich über das wirtschaftliche, soziale und kulturelle Leben in Deutschland informieren wollen. Daneben sind Strukturdaten über die Mitgliedstaaten der Europäischen Union und Vergleichszahlen von Japan und den Vereinigten Staaten hilfreich für die Standortbestimmung Deutschlands. Detailliertes und vergleichendes Zahlenmaterial über fast alle Länder der Erde gewährt Einblick in die jeweiligen ökonomischen, ökologischen und bevölkerungspolitischen Verhältnisse.

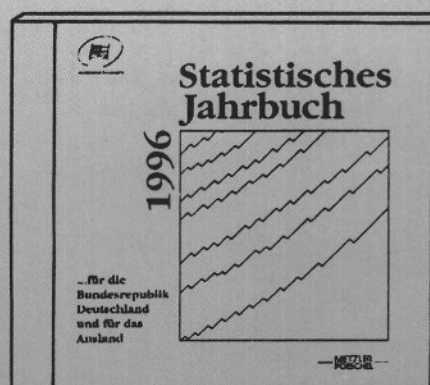
Statistisches Jahrbuch 1996

- **für die Bundesrepublik Deutschland und für das Ausland**

Beide Bände in einem Schuber
zum Vorzugspreis: DM 158,-;
ISBN 3-8246-0541-4

Als Einzelbände:

- **für die Bundesrepublik Deutschland**
756 S., DM 128,-; ISBN 3-8246-0540-6
- **für das Ausland**
399 S., DM 57,-; ISBN 3-8246-0542-2



- **auf CD-ROM:** DM 200,-;
ISBN 3-8246-0543-0

Erhältlich im Buchhandel oder direkt beim Verlag Metzler-Poeschel,
Auslieferung SFG - Servicecenter Fachverlage GmbH, Postfach 43 43,
72774 Reutlingen, Telefon (07071) 93 53 50, Telefax (07071) 3 3653.

**METZLER
POESCHEL**