

# **BAUTÄTIGKEIT UND WOHNUNGEN**

FACHSERIE

**5**

**Reihe 3**

## **Bestand an Wohnungen**

**31. Dezember 1982**

Statistisches Bundesamt  
Bibliothek - Dokumentation - Archiv



**HERAUSGEBER: STATISTISCHES BUNDESAMT WIESBADEN**

**VERLAG: W. KOHLHAMMER GMBH STUTTGART UND MAINZ**

Herausgeber:  
Statistisches Bundesamt  
Gustav-Stresemann-Ring 11  
6200 Wiesbaden

Auslieferung:  
Verlag W. Kohlhammer GmbH  
Abt. Veröffentlichungen des Statistischen  
Bundesamtes  
Philipp-Reis-Str. 3  
6500 Mainz 42  
Telefon: 06131/59094-95  
Telex: 4187768 DGV

Erscheinungsfolge: jährlich

Erschienen im September 1983

Preis: DM 7,-

Bestellnummer: 2050300-82700

Nachdruck - auch auszugsweise - nur mit Quellenangabe  
unter Einsendung eines Belegexemplares gestattet.

Statist. Bundesamt - Bibliothek



16-03297

## Inhalt

Seite

### T e x t t e i l

Vorbemerkung .....	5
Geringster Nettozugang an Wohngebäuden und Wohnungen seit 1967 .....	5
Wohnungsstruktur 1982 nur geringfügig verändert .....	7
Wohnungsdichte - Wohnungsversorgung - weiter gestiegen .....	12

### T a b e l l e n t e i l

1 Zusammenfassende Übersicht .....	14
2 Wohngebäude und Wohnungen sowie Wohnungen nach der Zahl der Räume	
2.1 Nach Verwaltungsbezirken .....	16
2.2 Nach Raumordnungsregionen der Bundesraumordnung .....	29

### A n h a n g

Kreisfreie Städte und Landkreise nach Raumordnungsregionen der Bundesraumordnung .....	38
--	----

Die Angaben beziehen sich auf das Bundesgebiet; sie schließen Berlin (West) ein.

### Abkürzungen

#### Maßeinheiten

Mill.	=	Million
KM2 (km <sup>2</sup> )	=	Quadratkilometer
m <sup>2</sup>	=	Quadratmeter

#### Sonstige Abkürzungen

GWz	=	Gebäude- und Wohnungszählung
BA-WUE.	=	Baden-Württemberg
RB	=	Regierungsbezirk
A.D.	=	an der
I.BR.	=	im Breisgau
I.D. OPF	=	in der Oberpfalz

#### Zeichenerklärung

-	=	nichts vorhanden
---	=	grundsätzliche Änderung innerhalb einer Reihe, die den zeitlichen Vergleich beeinträchtigt

Ergebnisse der Länder in tieferer regionaler Gliederung werden in den "Statistischen Berichten" der Statistischen Landesämter unter der Kennziffer F II 4 veröffentlicht.

Abweichungen in den Summen erklären sich durch Runden der Zahlen oder maschinelle Aufbereitung. Die %-Sätze sind von nicht gerundeten Zahlen gerechnet worden.

# Bestand an Wohngebäuden und Wohnungen

## Vorbemerkung

Der genaue Bestand an Wohngebäuden und Wohnungen wird durch von Zeit zu Zeit durchgeführte Totalzählungen festgestellt. Um die Veränderungen des Wohnungsbestandes zwischen zwei Zählungen annäherungsweise verfolgen zu können, ist man auf fortgeschriebene Zahlen angewiesen. Die gegenwärtige Fortschreibung des Wohngebäude- und Wohnungsbestandes basiert auf den Ergebnissen der letzten umfassenden Gebäude- und Wohnungszählung (GWz) vom 25. Oktober 1968. Seither werden die Bestandszahlen zum Ende der Kalenderjahre durch die Ergebnisse der laufenden Bautätigkeitsstatistik über die Zu- und Abgänge ergänzt. Daraus ergibt sich naturgemäß, daß die fortgeschriebenen Zahlen mit wachsender zeitlicher Entfernung vom Zählungstichtag ungenauer werden können.

Die Ungenauigkeit der Fortschreibung ist vor allem darauf zurückzuführen, daß bei der Bautätigkeitsstatistik die Zugänge durch Neubau und Baumaßnahmen an bestehenden Gebäuden (Um-, Aus- und Erweiterungsbauten) im allgemeinen zuverlässig erfaßt werden, bei den Abgängen hingegen der Nachweis weniger vollständig ist. Als Abgänge von Gebäuden und Wohnungen gelten vor allem Totalabgänge ganzer Gebäude oder Gebäudeteile, die infolge von bauaufsichtlichen Maßnahmen, Schadensfällen oder Abbruch der Nutzung entzogen werden, ferner die Abgänge durch Nutzungsänderungen und jene, die im Zusammenhang mit Baumaßnahmen an bestehenden

Gebäuden stehen. Statistisch zu erfassen sind die Abgänge allerdings in der Regel nur dann, wenn sie mit einer Verwaltungsmaßnahme - z.B. Bau- oder Abbruchgenehmigung (Auflage der Gewerbeaufsicht usw.) - verknüpft sind. Derartige Anhaltspunkte fehlen jedoch in vielen Fällen bei Umwidmungen (zweckentfremdete Wohnungen) und Umwandlungen von Wohnungen (Auflösung von Einliegerwohnungen oder Zusammenlegungen), über die oftmals keine Meldungen an die Bauämter und somit an die Statistik ergehen.

Gewißheit über die genaue Zahl an Wohngebäuden und Wohnungen sollte die zum Stichtag 27.4.1983 vorgesehene Volks-, Berufs-, Wohnungs- und Arbeitsstättenzählung bringen, die jedoch durch einstweilige Anordnung des Bundesverfassungsgerichts verschoben wurde. Bis zur Vorlage der Ergebnisse einer neuen Zählung muß die Fortschreibung auf der Basis der GWz 1968 wie bisher durchgeführt werden; sie erstreckt sich weiterhin auf die Ermittlung der Wohngebäude und der Wohnungen in Wohn- und Nichtwohngebäuden nach Zahl der Räume.

## Geringster Nettozugang an Wohngebäuden und Wohnungen seit 1967

Als Wohngebäude gelten bei der Fortschreibung gemäß den bei der Gebäude- und Wohnungszählung 1968 angewandten Definitionen Gebäude, die ausschließlich oder mindestens zur Hälfte Wohnzwecken dienen; hierzu zählen

Tabelle 1: Bestand an Wohngebäuden und Wohnungen, Wohnbevölkerung

Jahres- ende	Wohngebäude				Wohnungen in Wohn- und Nichtwohngebäuden					Wohn- bevölkerung
	ins- gesamt	Zunahme gegenüber dem Vorjahr	davon in		ins- gesamt	Zunahme gegenüber dem Vorjahr	davon in		je Wohn- gebäude	Zu- bzw. Abnahme gegenüber dem Vorjahr
			kreis- freien Städten	Land- kreisen			kreis- freien Städten	Land- kreisen		
1 000		%		1 000		%		Anzahl	%	
1967 ..	8 693,6	—	25,6	74,4	19 383,4	—	42,8	57,2	2,23	+ 0,3
1968 ..	8 878,4	2,1	25,5	74,5	19 882,3	2,6	42,6	57,4	2,24	+ 0,9
1969 ..	9 053,1	2,0	25,4	74,6	20 355,5	2,4	42,5	57,5	2,25	+ 1,2
1970 ..	9 221,9	1,9	25,3	74,7	20 807,0	2,2	42,3	57,7	2,26	- 0,3
1971 ..	9 415,7	2,1	25,1	74,9	21 329,4	2,5	42,0	58,0	2,27	+ 0,8
1972 ..	9 636,9	2,3	25,0	75,0	21 956,7	2,9	41,6	58,4	2,28	+ 0,5
1973 ..	9 872,6	2,4	24,8	75,2	22 638,1	3,1	41,3	58,7	2,29	+ 0,5
1974 ..	10 073,3	2,0	24,3	75,7	23 212,3	2,5	40,5	59,5	2,30	- 0,2
1975 ..	10 238,0	1,6	24,6	75,4	23 620,8	1,8	40,6	59,4	2,31	- 0,6
1976 ..	10 412,6	1,7	24,2	75,8	23 986,2	1,5	40,1	59,9	2,30	- 0,3
1977 ..	10 606,2	1,9	24,2	75,8	24 369,5	1,6	40,1	59,9	2,30	- 0,1
1978 ..	10 808,2	1,9	24,1	75,9	24 708,3	1,4	39,8	60,2	2,29	- 0,1
1979 ..	11 007,1	1,8	23,7	76,3	25 040,2	1,3	39,4	60,6	2,27	+ 0,2
1980 ..	11 217,0	1,9	23,6	76,4	25 405,6	1,5	39,1	60,9	2,26	+ 0,4
1981 ..	11 397,7	1,6	23,4	76,6	25 747,5	1,3	38,9	61,1	2,26	+ 0,1
1982 ..	11 552,1	1,4	23,3	76,7	26 076,3	1,3	38,7	61,3	2,26	- 0,3

Tabelle 2: Veränderung des Wohngebäudebestandes im Berichtsjahr 1982

Land	Wohngebäude									
	Bestand am 31.12.1981	Zugang durch		Abgang 2)	Bestand am 31.12.1982			Zunahme gegenüber Vorjahr		
		Neubau	Baumaß- nahmen 1)		ins- gesamt	davon in		ins- gesamt	in	
						kreis- freien Städten	Land- kreisen		kreis- freien Städten	Land- kreisen
1 000	Anzahl			1 000	%					
Schleswig-Holstein.	558,1	7 386	118	320	565,3	16,4	83,6	1,3	0,8	1,4
Hamburg .....	199,3	1 424	2	250	200,5	100	-	0,6	0,6	-
Niedersachsen .....	1 517,8	20 457	411	551	1 538,1	14,0	86,0	1,3	0,9	1,4
Bremen .....	118,4	951	4	102	119,3	100	-	0,7	0,7	-
Nordrhein-Westfalen	2 772,8	35 419	218	1 998	2 806,4	33,8	66,2	1,2	0,9	1,4
Hessen .....	1 065,7	12 275	233	485	1 077,7	14,4	85,6	1,1	0,5	1,2
Rheinland-Pfalz ...	855,6	11 920	209	367	867,3	18,4	81,6	1,4	0,9	1,5
Baden-Württemberg .	1 749,7	26 141	546	1 488	1 774,9	12,4	87,6	1,4	1,0	1,5
Bayern .....	2 132,9	39 739	412	1 915	2 171,2	18,8	81,2	1,8	1,4	1,9
Saarland .....	252,2	2 363	55	72	254,5	-	100	0,9	-	0,9
Berlin (West) .....	175,3	1 795	9	174	176,9	100	-	0,9	0,9	-
Bundesgebiet ...	11 397,7	159 870	2 217	7 722	11 552,1	23,3	76,7	1,4	0,9	1,5

1) Baumaßnahmen an bestehenden Gebäuden.

2) Totalabgang einschl. Abgänge bei Nutzungsänderung.

auch Wochenend- und Ferienhäuser mit 50 m<sup>2</sup> Wohnfläche und mehr. Bei der GWz 1968 wurden rund 8,8 Mill. Wohngebäude ermittelt. In den seither vergangenen Jahren hat sich die Zahl der Wohngebäude unter Berücksichtigung der durch die Bautätigkeitsstatistik erfaßten Jahresbauleistungen (Rohzugang abzüglich der erfaßten Abgänge) bis Ende 1982 auf 11,55 Mill. erhöht. Das entspricht einem durchschnittlichen Jahreszuwachs im Verlaufe des derzeitigen Fortschreibungszeitraums von rd. 191 000 Gebäuden. Während dieser Zeit hatte der Bestand am stärksten im Jahre 1973 zugenommen (rd. 235 700). Dagegen erbrachte das abgelaufene Berichtsjahr 1982 mit 154 400 Wohngebäu-

den die bisher geringste Nettojahresbauleistung. Die Zunahmerate betrug in diesem Jahr nur 1,4 % und war seit 1950 noch nie so niedrig.

In den Bundesländern weist die Entwicklung des Wohngebäudebestandes im Vergleich zum Vorjahr größere Unterschiede auf. Am stärksten sind die Wohngebäude (1,8 %) in Bayern gestiegen. In Rheinland-Pfalz und Baden-Württemberg betrug der Zuwachs ebenfalls 1,4 %, während er in den übrigen Bundesländern zum Teil wesentlich niedriger lag (Hamburg 0,6 %, Bremen 0,7 %).

Tabelle 3: Veränderung des Wohnungsbestandes im Berichtsjahr 1982

Land	Wohnungen in Wohn- und Nichtwohngebäuden									
	Bestand am 31.12.1981	Zugang durch		Abgang 2)	Bestand am 31.12.1982			Zunahme gegenüber Vorjahr		
		Neubau	Baumaß- nahmen 1)		davon in		in			
					ins- gesamt	kreis- freien Städten	Land- kreisen	ins- gesamt	kreis- freien Städten	Land- kreisen
1 000	Anzahl			1 000	%					
Schleswig-Holstein.	1 124,9	14 721	864	836	1 139,6	26,5	73,5	1,3	0,8	1,5
Hamburg .....	789,2	5 449	93	701	794,1	100	-	0,6	0,6	-
Niedersachsen .....	2 944,8	34 907	2 559	1 114	2 981,2	23,9	76,1	1,2	0,8	1,4
Bremen .....	323,3	2 357	112	203	325,6	100	-	0,7	0,7	-
Nordrhein-Westfalen	6 933,6	82 516	2 848	5 493	7 013,4	48,3	51,7	1,2	0,9	1,4
Hessen .....	2 324,7	23 145	1 856	1 380	2 348,3	27,5	72,5	1,0	0,5	1,2
Rheinland-Pfalz ...	1 518,4	21 653	1 496	1 013	1 540,5	29,4	70,6	1,5	1,3	1,5
Baden-Württemberg .	3 750,1	58 250	5 297	3 797	3 809,9	21,1	78,9	1,6	1,1	1,7
Bayern .....	4 481,0	72 331	4 784	3 470	4 554,6	34,4	65,6	1,6	1,2	1,9
Saarland .....	447,2	4 832	566	177	452,4	-	100	1,2	-	1,2
Berlin (West) .....	1 110,4	8 367	- 88	2 022	1 116,6	100	-	0,6	0,6	-
Bundesgebiet ...	25 747,5	328 528	20 387	20 206	26 076,3	38,7	61,3	1,3	0,9	1,5

1) Baumaßnahmen an bestehenden Gebäuden (einschl. Abgänge bei Nutzungsänderungen).

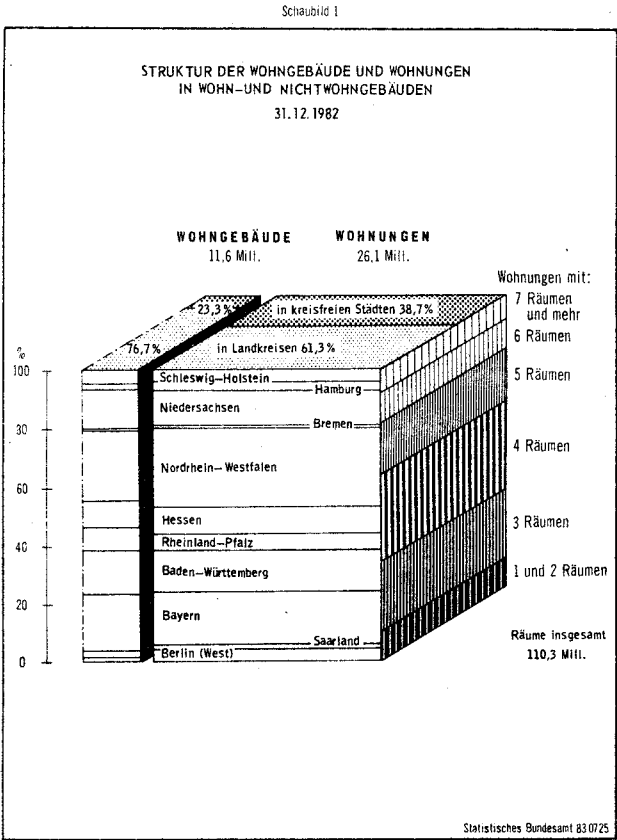
2) Totalabgang einschl. Abgänge bei Nutzungsänderung.

Die Gesamtzahl der Wohnungen hat nach dem Ergebnis der Bautätigkeitsstatistik im Berichtsjahr 1982 von 25,75 Mill. auf 26,08 Mill. netto um 328 700 Einheiten zugenommen und lag somit nur um 1,3 % über dem Vorjahresbestand. Von den Bundesländern hatten dabei wie im vorangegangenen Jahr Baden-Württemberg und Bayern die stärksten Wohnungszugänge zu verzeichnen (1,6 %). In den kreisfreien Städten betrug die Zuwachsrate der Wohnungen im Berichtsjahr 1982 0,9 % und in den Landkreisen 1,5 % (1981 waren es 0,8 % bzw. 1,7 %). Eine gegenüber dem Vorjahr höhere Zuwachsrate hatten die kreisfreien Städte in fünf Bundesländern.

In Landkreisen gab es hingegen im Vergleich zum Vorjahr nur in Bayern eine geringfügig höhere relative Wohnungszunahme, in allen anderen Ländern war sie niedriger als 1981.

Wohnungsstruktur 1982 nur geringfügig verändert

Zur Beurteilung der Wohnungsversorgung stehen aus der Fortschreibung nur die Zahl der Wohngebäude und die der Wohnungen in Wohn- und Nichtwohngebäude sowie die Raumzahl der Wohnungen zur Verfügung. Obwohl Art, Fläche und Schnitt der Wohnungen große Unterschiede aufweisen können, bieten die Angaben über die



Zahl der Räume wichtige Anhaltspunkte über die Struktur des Wohnungsbestandes. In einem Kalenderjahr verändert sich die Struktur des gesamten Wohnungsbestandes allerdings nur geringfügig. Bei länger anhaltenden Trends in der Bautätigkeit im Hinblick auf einzelne

Tabelle 4: Entwicklung des Wohnungsbestandes nach der Zahl der Räume

Wohnungen mit ... Räumen	13.9. 1950 1)	25.10. 1968 2)	31.12.						
			1970	1974	1976	1978	1980	1981	1982
1 000									
1 .....	89,2	266,0	324,4	477,6	519,1	547,8	566,3	577,2	589,7
2 .....	1 365,8	1 739,6	1 808,4	1 981,0	2 033,8	2 076,7	2 111,5	2 131,3	2 154,6
3 .....	2 880,4	5 222,2	5 382,7	5 740,7	5 846,3	5 929,9	6 006,8	6 051,8	6 103,5
4 .....	2 614,0	6 246,3	6 606,8	7 267,9	7 437,0	7 567,1	7 689,4	7 754,4	7 821,8
5 .....	1 471,7	3 148,6	3 427,9	3 984,4	4 172,1	4 363,0	4 552,4	4 638,6	4 714,2
6 und mehr .....	1 661,4	3 017,6	3 256,7	3 760,6	3 977,9	4 223,8	4 479,2	4 594,2	4 692,5
Insgesamt ...	10 082,5	19 640,3	20 807,0	23 212,3	23 986,2	24 708,3	25 405,6	25 747,5	26 076,3
Anzahl									
Räume je Wohnung	4,07	4,12	4,14	4,16	4,18	4,20	4,22	4,22	4,23
%									
1 .....	0,9	1,3	1,6	2,1	2,1	2,2	2,2	2,2	2,3
2 .....	13,5	8,9	8,7	8,5	8,5	8,4	8,3	8,3	8,3
3 .....	28,6	26,6	25,9	24,7	24,4	24,0	23,7	23,5	23,4
4 .....	25,9	31,8	31,7	31,3	31,0	30,6	30,3	30,1	30,0
5 .....	14,6	16,0	16,5	17,2	17,4	17,7	17,9	18,0	18,0
6 und mehr .....	16,5	15,4	15,6	16,2	16,6	17,1	17,6	17,9	18,0
Insgesamt ...	100	100	100	100	100	100	100	100	100

1) Ohne Saarland.

2) Ohne Wohnungen in Wochenend- und Ferienhäusern.

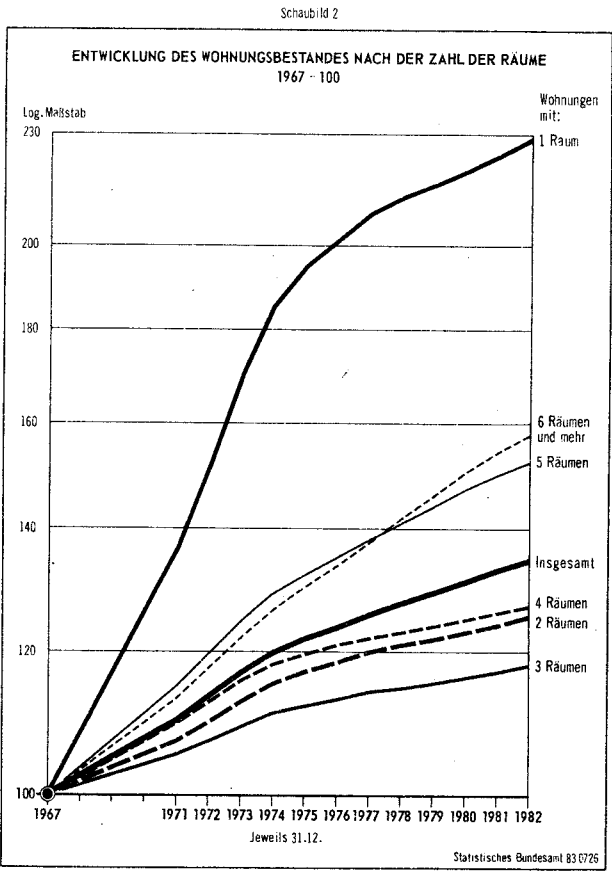
Tabelle 5: Wohnungen nach der Zahl der Räume am 31.12.1982

Gegenstand der Nachweisung	Wohnungen in Wohn- und Nichtwohngebäuden										
	ins- gesamt	davon mit ... Räumen							Räume je Woh- nung	Woh- nungen je 2 km Fläche	Wohnun- gen je 1 000 Ein- wohner
		1	2	3	4	5	6	7 und mehr			
		1 000									
					%					Anzahl	
Länder											
Schleswig-Holstein .....	1 139,6	2,8	7,1	23,1	31,0	19,7	9,4	6,8	4,21	72	435
Hamburg .....	794,1	2,6	9,5	31,3	35,1	13,8	4,5	3,1	3,77	1 052	489
Niedersachsen .....	2 981,2	1,5	5,4	19,4	31,5	20,5	11,4	10,4	4,51	63	411
Bremen .....	325,6	2,4	6,4	25,9	39,1	16,5	6,0	3,7	3,97	805	475
Nordrhein-Westfalen .....	7 013,4	2,1	9,6	26,5	30,7	16,3	8,2	6,6	4,06	206	413
Hessen .....	2 348,3	2,1	6,8	22,2	30,4	18,6	10,5	9,3	4,33	111	419
Rheinland-Pfalz .....	1 540,5	1,5	6,6	21,2	26,9	19,2	13,5	11,1	4,51	78	424
Baden-Württemberg .....	3 809,9	1,9	5,6	19,0	32,1	21,4	11,5	8,4	4,41	107	411
Bayern .....	4 554,6	3,3	9,1	21,6	26,5	18,3	11,1	10,1	4,31	65	415
Saarland .....	452,4	1,4	7,1	21,3	27,6	18,8	13,1	10,5	4,44	176	428
Berlin (West) .....	1 116,6	3,1	19,9	37,4	25,6	9,6	2,7	1,7	3,35	2 326	597
Bundesgebiet ...	26 076,3	2,3	8,3	23,4	30,0	18,1	9,9	8,1	4,23	105	424
Kreisfreie Städte, Landkreise											
Kreisfreie Städte .....	10 104,4	3,6	11,5	30,3	32,6	13,6	5,0	3,4	3,73	814	471
davon:											
mit ... bis unter ... Einwohnern											
unter 100 000 ....	970,3	2,4	8,2	26,1	32,1	17,7	7,9	5,5	4,05	367	462
100 000 bis 250 000 ....	2 311,0	3,0	9,3	28,6	34,1	15,1	5,8	4,1	3,86	623	447
250 000 bis 500 000 ....	1 712,0	3,0	10,7	29,9	33,3	13,9	5,5	3,8	3,79	782	451
500 000 und mehr .....	5 111,1	4,3	13,4	31,9	31,7	12,1	3,9	2,6	3,58	1 318	492
Landkreise .....	15 971,9	1,4	6,2	19,1	28,4	20,9	12,9	11,1	4,55	68	398
Siedlungsstrukturelle Kreistypen											
Regionen mit großen Ver- dichtungsräumen											
Typ 1 Kernstädte .....	7 978,5	3,7	12,4	31,4	32,2	12,8	4,4	3,0	3,66	1 033	476
Typ 2 Hochverdichtetes Umland .....	5 005,7	1,6	6,9	21,7	31,5	20,2	10,6	7,5	4,30	177	407
Typ 3 Sonstiges Umland ...	2 030,8	1,1	5,2	17,8	28,4	22,0	13,9	11,7	4,64	64	387
Zusammen ...	15 015,0	2,7	9,6	26,3	31,5	16,5	7,8	5,7	4,00	222	438
darunter:											
Altindustrialisiert ....	2 918,6	1,7	9,9	28,3	32,5	15,1	7,3	5,2	3,96	335	428
Regionen mit Verdichtungs- ansätzen											
Typ 4 Kernstädte .....	1 504,5	3,4	7,9	26,2	34,8	16,4	6,5	4,6	3,95	522	448
Typ 5 Umland .....	5 648,8	1,3	5,5	18,0	27,4	21,2	14,0	12,5	4,66	60	397
Zusammen ...	7 153,2	1,8	6,0	19,7	29,0	20,2	12,5	10,9	4,51	74	406
Ländlich geprägte Regionen											
Typ 6A mit ungünstiger Struktur .....	2 932,8	1,2	6,9	19,1	26,0	20,3	13,6	13,0	4,63	44	405
Typ 6B Alpenvorland mit günstiger Struktur .....	975,1	2,7	8,0	18,9	27,0	20,2	11,9	11,3	4,46	53	408
Zusammen ...	3 908,0	1,6	7,1	19,0	26,3	20,3	13,1	12,6	4,59	46	405



Wohnungsgrößen werden jedoch auch Verschiebungen in den Bestandszahlen sichtbar. So hat sich die durchschnittliche Wohnungsgröße im Berichtsjahr 1982 - 4,23 Räume je Wohnung - nur geringfügig verändert (1981: 4,22); im längeren Zeitablauf ist der Anstieg der Durchschnittszahl Raum je Wohnung, die 1950 noch bei 4,07 lag, sehr deutlich. Als Raum gelten in der Wohnungsstatistik alle Wohn- und Schlafräume mit einer Fläche von mindestens 6 m<sup>2</sup>, sowie sämtliche Küchen unabhängig von ihrer Größe. Die Entwicklung des Wohnungsbestandes nach der Zahl der Räume wird durch Schaubild 2 eindrucksvoll wiedergegeben.

In den letzten Jahren sind vor allem die Einraumwohnungen und die Wohnungen mit fünf Räumen sowie die mit sechs und mehr Räumen im Vergleich zu den Wohnungen mittlerer Größenordnung (mit 2,3 und 4 Räumen) sehr stark angestiegen. Die Zahl der Einraumwohnungen hat seit Kriegsende (1950: 0,9 %) um das Siebenfache zugenommen. Ihr Anteil stieg am Gesamtbestand in all den Jahren sukzessive an. 1970 lag er schon bei 1,6 % und erreichte bis Ende 1982 einen Wert von 2,3 %. Einraumwohnungen sind schwerpunktmäßig in größeren Städten und Ballungsgebieten vorzufinden. Ihre Bedeutung ist in den letzten Jahren vor allem durch die starke Zunahme der Einpersonenhaushalte in den dichtbesiedelten Gebieten gestiegen. Die Entwicklung der Zweiraumwohnungen nahm dagegen stetig ab. Am Bestand hatten sie 1950 einen Anteil von 13,5 %; er verminderte sich bis 1970 auf 8,7 % und betrug Ende 1982 nur noch 8,3 %. Ein abnehmender Trend ergibt sich auch bei den Dreiraumwohnungen. Bei gleichzeitiger Verdoppe-



lung der Anzahl der Wohnungen mit drei Räumen ging ihr Anteil am Gesamtbestand von 28,6 % auf 23,4 % zurück. Erneut leicht vermindert hat sich auch der Anteil der Vierraumwohnungen, während die Quote der größeren Wohnungen - obzwar geringfügiger als in den Vorjahren - weiter angestiegen ist; 18 % des Wohnungsbestandes hatten Ende 1982 fünf bzw. sechs und mehr Räume.

Die räumliche Verteilung der Wohnungen nach Bundesländern wird stark von der gegebenen Siedlungsstruktur beeinflusst. Große Wohnungen

Tabelle 6: Wohnungsdichte

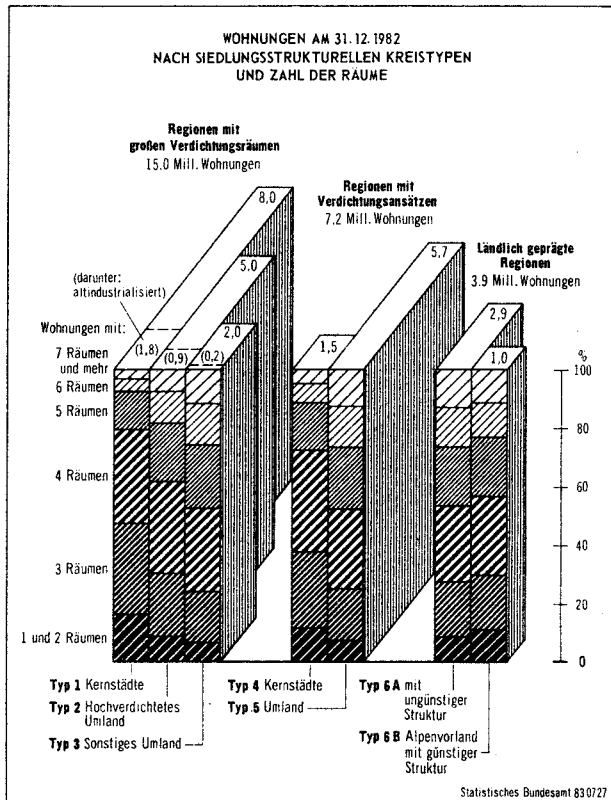
Land	Wohnungen je 1 000 Einwohner <sup>1)</sup>										
	13.9.	31.12.									
	1950 2)	1961	1967	1970	1972	1974	1976	1978	1980	1981	1982
Schleswig-Holstein.	175	297	328	354	369	389	403	414	424	429	435
Hamburg .....	210	308	359	390	410	432	450	468	477	482	489
Niedersachsen .....	165	276	311	330	345	362	376	389	400	405	411
Bremen .....	216	319	355	384	400	419	436	453	463	468	475
Nordrhein-Westfalen	202	294	317	336	348	367	381	393	402	407	413
Hessen .....	204	303	328	344	358	377	393	403	410	414	419
Rheinland-Pfalz ....	234	302	316	334	347	366	384	399	411	417	424
Baden-Württemberg ..	224	293	315	324	337	358	377	390	398	404	411
Bayern .....	187	289	315	332	347	367	382	394	404	409	415
Saarland .....	.	308	321	338	350	369	385	402	414	421	428
Berlin (West) .....	300	392	439	475	503	526	555	576	584	588	597
Bundesgebiet ...	202	297	323	341	355	374	390	403	412	417	424

1) Wohnbevölkerung

2) Ohne Saarland.

TABELLE 7: WOHNGBAUEDE UND WOHNUNGEN AM 31.12.1982 NACH RAUMORDNUNGSREGIONEN DER BUNDESRAUMORDNUNG

RAUMORDNUNGSREGION		WOHNUNGEN IN WOHN- UND NICHTWOHNGBAUEDEN										
		WOHNGBAUEDE	INS-GESAMT	DAVON MIT ... RAEUMEN						RAEUME JE WOHNUNG	WOHNUNGEN JE KM2 FLAECHE	WOHNUNGEN JE 1 000 EINWOHNER
				1	3	4	5	6	7			
				UND 2					UND MEHR			
		1 000	%						ANZAHL			
01	SCHLESWIG .....	103.9	191.4	10.1	20.7	29.1	21.0	10.6	8.4	4.34	46	444
02	MITTELHOLSTEIN .....	130.8	303.1	9.4	26.6	31.4	18.1	8.5	6.0	4.10	88	438
03	DITHMARSCHEN .....	71.6	112.7	7.2	22.1	30.6	21.5	11.0	7.6	4.36	46	434
04	OSTHOLSTEIN .....	79.8	193.2	13.9	25.4	32.0	16.3	6.8	5.6	3.96	120	470
05	HAMBURG .....	466.8	1269.9	10.5	26.9	33.4	17.1	7.1	5.0	4.01	173	453
06	LUENEBURG .....	65.2	116.0	5.3	19.6	30.7	20.3	11.8	12.4	4.65	31	417
07	BREMERHAVEN .....	66.6	139.1	7.7	21.9	33.8	19.7	9.7	7.3	4.29	63	420
08	WILHELMSHAVEN .....	56.2	105.7	8.2	24.6	30.2	18.6	10.7	7.8	4.29	77	426
09	OSTFRIESLAND .....	102.2	139.8	7.0	19.0	27.3	22.4	14.0	10.2	4.56	56	387
10	OLDENBURG .....	104.7	171.7	5.9	17.9	27.3	21.7	14.1	13.1	4.73	56	396
11	EMSLAND .....	87.0	117.9	3.7	10.3	20.8	22.6	18.3	24.3	5.40	31	328
12	OSNABRUECK .....	109.7	204.2	6.6	17.2	27.8	21.6	12.9	13.8	4.73	67	375
13	BREMEN .....	275.6	520.5	6.4	19.8	32.2	21.0	11.2	9.4	4.46	75	417
14	HANNOVER .....	397.1	946.9	8.0	21.7	35.1	18.7	9.0	7.5	4.28	90	439
15	BRAUNSCHWEIG .....	207.4	499.8	7.4	21.0	36.5	18.5	9.0	7.6	4.31	99	446
16	GOETTINGEN .....	98.5	208.6	8.7	19.4	30.6	19.3	11.0	11.0	4.47	59	414
17	MUENSTER .....	266.3	471.8	6.8	15.7	25.4	20.8	14.6	16.7	4.85	80	343
18	BIELEFELD .....	280.5	582.9	7.4	21.9	31.2	20.1	10.6	8.8	4.38	143	406
19	PADERBORN .....	75.5	131.2	6.1	16.7	24.8	21.2	15.4	15.9	4.84	54	354
20	DORTMUND-SAUERLAND .....	276.9	700.0	10.4	26.5	31.5	16.5	8.4	6.7	4.11	162	413
21	BOCHUM .....	68.1	264.8	14.9	33.9	33.6	11.7	3.7	2.3	3.62	1346	462
22	ESSEN .....	278.6	911.5	13.3	31.3	34.7	13.1	4.6	3.0	3.74	678	437
23	DUISBURG .....	143.7	401.8	10.8	29.0	35.4	14.5	6.0	4.4	3.91	315	418
24	KRELFELD .....	94.9	196.1	8.8	23.5	29.5	18.9	10.6	8.6	4.30	143	405
25	MOENCHENGLADBACH .....	98.5	214.6	10.0	26.0	30.4	18.0	9.0	6.6	4.14	293	413
26	AACHEN .....	200.3	389.8	9.8	24.0	28.3	18.0	11.7	8.3	4.27	171	395
27	DUESSELDORF .....	204.8	648.8	16.7	27.9	30.1	15.4	5.8	4.1	3.78	540	440
28	WUPPERTAL .....	86.2	308.3	18.6	34.1	28.3	11.8	4.3	2.9	3.58	927	456
29	HAGEN .....	142.8	426.1	12.2	31.5	31.7	14.0	6.1	4.6	3.87	262	437
30	SIEGEN .....	83.0	153.2	7.2	22.1	26.3	18.6	13.7	12.1	4.56	83	378
31	KOELN .....	358.6	916.8	13.9	26.6	30.0	16.2	8.0	5.3	3.95	242	421
32	BONN .....	147.8	295.9	9.9	21.9	28.8	19.5	11.5	8.4	4.30	229	387
33	NORDHESSEN .....	217.7	412.2	6.4	19.2	29.2	20.6	12.4	12.2	4.61	60	413
34	MITTELHESSEN .....	152.1	265.9	7.5	18.4	25.4	20.0	15.0	13.9	4.68	84	373
35	OSTHESSEN .....	67.9	116.5	5.9	16.2	26.8	20.7	14.9	15.5	4.83	41	388
36	UNTERMAIN .....	340.6	909.2	11.0	25.0	32.6	17.1	7.9	6.4	4.07	236	443
37	STARKENBURG .....	190.6	387.7	8.4	21.4	31.5	19.4	10.7	8.7	4.34	150	410
38	RHEIN-MAIN-TAUNUS .....	108.8	256.8	9.4	25.1	30.1	17.4	10.0	8.2	4.23	146	435
39	MITTEL-RHEIN-WESTERWALD .....	279.3	469.8	7.3	20.7	26.6	19.8	14.3	11.2	4.57	73	417
40	TRIER .....	122.9	186.1	6.2	16.0	23.2	20.9	17.0	16.7	4.90	38	394
41	RHEINHESSEN-NAHE .....	164.7	315.1	9.8	21.7	27.1	18.1	12.4	10.9	4.41	103	421
42	RHEINPFALZ .....	174.2	337.9	8.4	23.5	28.7	19.1	11.7	8.6	4.34	143	438
43	WESTPFALZ .....	126.2	231.6	8.6	22.2	27.7	18.2	12.8	10.5	4.44	76	449
44	SAAR .....	254.5	452.4	8.5	21.3	27.6	18.8	13.1	10.5	4.44	176	428
45	UNTERER NECKAR .....	176.2	434.8	10.9	27.6	30.2	16.7	8.6	6.0	4.05	178	421
46	FRANKEN .....	164.8	294.9	5.6	16.4	28.5	23.0	14.4	12.1	4.70	62	413
47	MITTLERER OBERRHEIN .....	162.5	376.2	8.0	22.4	33.9	19.4	9.7	6.6	4.24	176	432
48	NORDSCHWARZWALD .....	104.6	217.7	8.3	20.9	30.3	20.6	11.4	8.4	4.36	93	433
49	MITTLERER NECKAR .....	401.0	982.6	7.9	18.5	35.8	21.7	9.9	6.2	4.28	269	416
50	OSTWUERTTEMBERG .....	85.8	161.5	4.8	15.4	30.6	24.3	14.4	10.5	4.67	76	404
51	DONAU-ILLER (BA-WUE.) .....	90.3	158.6	4.6	13.8	27.9	23.9	16.8	12.9	4.82	55	385
52	NECKAR-ALB .....	132.7	234.8	5.6	15.3	30.1	24.7	14.2	10.1	4.63	93	400
53	SCHWARZWALD-BAAH-HEUBERG .....	92.4	180.9	5.6	16.2	33.5	23.6	12.3	8.8	4.53	72	416
54	SUEDLICHER OBERRHEIN .....	158.2	341.1	7.5	18.2	32.1	21.3	11.4	9.5	4.46	84	392
55	HOCHRHEIN-BODENSEE .....	100.6	231.1	8.7	18.5	32.6	20.6	11.3	8.3	4.37	84	408
56	BODENSEE-OBERSCHWABEN .....	105.7	195.5	6.0	13.8	27.5	23.6	15.6	13.5	4.79	56	377
57	BAYERISCHER UNTERMAIN .....	71.0	130.5	7.2	18.1	29.3	21.5	13.6	10.3	4.55	88	408
58	WUERZBURG .....	96.4	189.0	9.1	21.3	27.6	19.3	12.0	10.7	4.44	62	405
59	MAIN-RHOEN .....	96.9	168.2	7.8	18.5	26.7	20.0	13.7	13.4	4.66	62	409
60	OBERFRANKEN-WEST .....	122.3	221.5	7.0	18.8	26.0	20.1	13.6	14.5	4.72	60	401
61	OBERFRANKEN-OST .....	107.5	225.5	12.5	26.3	26.2	16.8	9.6	8.6	4.17	63	456
62	OBERPFALZ-NORD .....	108.5	198.9	10.5	23.2	24.8	18.4	12.6	10.6	4.43	37	417
63	MITTELFRANKEN .....	198.2	516.6	9.8	24.0	33.7	17.4	8.8	6.4	4.13	176	444
64	WESTMITTELFRANKEN .....	90.4	146.0	6.0	16.6	25.8	22.0	14.5	15.1	4.82	34	403
65	AUGSBURG .....	150.3	303.6	10.5	20.9	26.7	20.0	11.9	10.1	4.39	75	418
66	INGOLSTADT .....	82.5	135.9	8.7	17.4	24.1	21.1	15.3	13.4	4.67	48	393
67	REGENSBURG .....	126.2	222.6	10.5	20.2	24.6	19.1	13.2	12.4	4.51	41	385
68	DONAU-WALD .....	139.8	233.1	12.3	20.5	21.5	17.9	13.3	14.5	4.57	41	403
69	LANDSHUT .....	88.0	139.1	9.4	17.2	21.4	19.2	15.9	16.8	4.80	39	407
70	MUENCHEN .....	309.1	962.8	20.1	24.2	26.7	15.5	7.5	6.0	3.82	175	417
71	DONAU-ILLER (BAYERN) .....	94.7	162.7	9.0	18.1	24.2	22.5	15.2	11.0	4.58	63	402
72	ALLGAEU .....	78.3	176.8	14.9	21.1	25.6	19.2	10.1	9.0	4.21	53	431
73	OBERLAND .....	72.0	150.4	14.5	22.8	25.1	16.8	10.0	10.9	4.28	38	409
74	SUEDOSTOBERBAYERN .....	139.1	271.6	12.7	20.7	24.4	18.0	11.1	13.0	4.46	52	413
75	BERLIN (WEST) .....	176.9	1116.6	23.0	37.4	25.6	9.6	2.7	1.7	3.35	2326	597
BUNDESGBEIT .....		11552.1	26076.3	10.5	23.4	30.0	18.1	9.9	8.1	4.23	105	424



gab es vor allem in Flächenstaaten - in denen überwiegend ländliche Strukturen vorherrschten - während in den Stadtstaaten und Ländern mit großen Ballungszentren die Wohnungen mit geringerer Raumzahl dominierten. An kleineren Wohnungen hatte trotz eines leichten Rückgangs Berlin (West) nach wie vor den höchsten Anteil (3,1 % Einraumwohnungen und 19,9 % Zweiraumwohnungen). Bei den Wohnungen mit drei und vier Räumen setzte sich der abnehmende Trend fast in allen Ländern fort. Gleich geblieben ist gegenüber dem Vorjahr der Anteil der Wohnungen mit drei Räumen in Niedersachsen und Bremen und bei den Vierraumwohnungen in Hamburg. Die Quoten der Wohnungen mit fünf und sechs Räumen sind in neun Ländern angestiegen, am stärksten in Bayern und Berlin (West).

In den kreisfreien Städten hat sich die Wohnungsstruktur nach Zahl der Räume gegenüber dem Vorjahr kaum verändert. Lediglich der Anteil der Dreiraumwohnungen lag etwas niedriger, dafür der der Wohnungen mit sechs Räumen geringfügig höher.

Die Struktur des Wohnungsbestandes, gemessen an der Zahl der Räume, nach den 75 Raumordnungsregionen der Bundesraumordnung ist weitgehend von der Bevölkerungs- bzw. Wohnungs-

dichte der einzelnen Regionen abhängig. Für eine globale Betrachtung werden die Regionen zweckmäßiger Weise nach Siedlungsstrukturen zusammengefaßt. Der folgenden Betrachtung liegen drei siedlungsstrukturelle Kreistypen zugrunde:

- I. Regionen mit großen Verdichtungsräumen,
- II. Regionen mit Verdichtungsansätzen,
- III. ländlich geprägte Regionen.

Im Vergleich zum Bundesdurchschnitt hatten in hochverdichteten Regionen die Wohnungen mit bis zu vier Räumen höhere und die größeren Wohnungen mit fünf Räumen und mehr dagegen etwas (rd. 2 %-Punkte) niedrigere Anteile. In den geringer besiedelten Regionen (Regionen mit Verdichtungsansätzen und ländlich geprägte Regionen) lagen umgekehrte Verhältnisse vor.

Über die Entwicklung der Wohnungsstruktur lassen die zur Verfügung stehenden Daten erkennen, daß in den Regionen mit größeren Verdichtungsräumen die kleineren Wohnungen (bis zu vier Räumen) im Vergleich zum Vorjahr anteilmäßig gleichgeblieben sind oder geringfügig abnahmen und das Gewicht der größeren Wohnungen gestiegen ist. Von den 75 Regionen hatten, gemessen an der Zahl der Wohnungen insgesamt, die Regionen Emsland, Donau-Iller (Baden-Württemberg) und Ostwürttemberg (3,7 %, 4,6 %, 4,8 %) die geringsten Anteile an Ein- und Zweiraumwohnungen. Die höchsten Quoten an Ein- und Zweiraumwohnungen gab es in den Regionen Berlin (West) und München (23 % bzw. 20 %).

Im Gegensatz zu den Ein- und Zweiraumwohnungen, die anteilmäßig seit 1979 in 29 Regionen zu- und in 27 Regionen abnahmen, haben sich die Dreiraumwohnungen (abgesehen von der Region Oldenburg und Bodensee Oberschwaben) generell vermindert, während die Quoten der Wohnungen mit sechs und mehr Räumen angestiegen sind. Die Ausnahme war hier die Region Oldenburg mit einer geringfügigen Abnahme der großen Wohnungen.

Infolge der verhältnismäßig starken Zunahme an großen Wohnungen hat sich die Zahl Räume je Wohnung generell erhöht; sie lag Ende 1982 in den Regionen zwischen 3,35 - Berlin (West) bzw. 3,58 (Wuppertal) - und 5,40 (Emsland). In sechs Regionen ist die Zahl der Räume je Wohnung geringfügig zurückgegangen (Schleswig, Oldenburg, Trier) bzw. unverändert geblieben (Göttingen, Münster, Bodensee-Oberschwaben).

Wohnungsdichte - Wohnungsverorgung - weiter  
gestiegen

Außer dem erörterten Qualitätsmerkmal Wohnun-  
gen nach Zahl der Räume können zur Abschät-  
zung der Wohnungsverorgung noch weitere Ver-  
gleichsziffern herangezogen werden, die sich  
mit Hilfe von Zahlen aus anderen Statistiken  
errechnen lassen: Wohnungen je Einwohner, je  
km<sup>2</sup>.

Setzt man die Zahl der Wohnungen vom Ende  
des vergangenen Berichtsjahres (26,08 Mill.)  
mit der zum selben Zeitpunkt ebenfalls  
durch Fortschreibung gewonnenen Zahl der  
Wohnbevölkerung (61,55 Mill.) in Beziehung,  
ergibt sich, daß Ende 1982 auf 1 000 Ein-  
wohner 424 Wohnungen entfielen; das waren  
sieben Wohnungen je 1 000 Einwohner mehr als  
im Vorjahr. Ende 1982 entfielen auf eine Woh-  
nung somit nur noch 2,36 Personen gegenüber  
2,40 Ende 1981 und 2,93 Ende 1970. Nach Bun-  
desländern betrachtet lag die Zahl der Woh-  
nungen je 1 000 Einwohner in den Stadtstaaten  
am höchsten. Am stärksten zugenommen hat diese  
Kennziffer im Berichtsjahr 1982 mit neun Woh-  
nungen je 1 000 Einwohner in Berlin (West).

Verglichen mit dem Bundesdurchschnitt (424)  
entfiel in den Landkreisen eine geringere  
(398) und in den kreisfreien Städten (471)  
eine höhere Zahl an Wohnungen auf 1 000 Ein-  
wohner. Zu ähnlichem Ergebnis führt auch die  
Gliederung nach siedlungsstrukturellen Kreis-  
typen der Raumordnungsregionen. Regionen mit  
großen Verdichtungsräumen hatten eine über-  
durchschnittliche (438) Zahl an Wohnungen je  
1 000 Einwohner, während diese in den weniger  
verdichteten Siedlungsstrukturtypen deutlich  
darunter lag (406 bzw. 405). Die einzelnen  
Regionen wiesen hinsichtlich der Wohnungs-

dichte, gemessen an den Wohnungen auf 1 000  
Einwohner, eine verhältnismäßig große Streu-  
ung auf. Die geringste Wohnungsdichte gab es  
in den Regionen Emsland (328) und Münster  
(343); wie in den Vorjahren lag die Zahl in  
Berlin (West) und Ostholstein (597 bzw. 470)  
am höchsten. Ende 1979 gab es noch 15 Raum-  
ordnungsregionen mit weniger als 380 Wohnungen  
je 1 000 Einwohner und nur in drei Regionen  
lag diese Zahl bei 440 und höher. Ende 1982  
betrug diese Relation 7 : 12.

Die Zahl der Wohnungen je km<sup>2</sup> Fläche  
gibt Aufschluß über die absolute Wohnungs-  
dichte bzw. Bebauungsdichte in den einzelnen  
Gebieten. Die so errechnete Dichteziffer zeigt  
an, daß Ende 1982 in der Bundesrepublik auf  
einen km<sup>2</sup> 105 Wohnungen entfielen (1981: 104).  
Zu Beginn der laufenden Fortschreibungsperio-  
de (1968) lag diese Kennziffer bei 80 und  
bei der ersten Großzählung der Nachkriegs-  
zeit (13.9.1950) gab es auf einen km<sup>2</sup> sogar  
nur 41 Wohnungen. Bedingt durch die sehr un-  
terschiedliche Bevölkerungsdichte und Aus-  
dehnung der Gebietseinheiten weichen die  
Dichteziffern regional stark voneinander ab.  
Die Veränderungen der Wohnungsdichte gegen-  
über dem Vorjahr waren in den Stadtstaaten  
- Berlin (West) 13, Hamburg 6, Bremen 5 -  
um das Vielfache höher als in den Flächen-  
staaten. In den kreisfreien Städten lag die  
Zahl der Wohnungen um sieben - in jenen  
zwischen 100 000 und 250 000 Einwohner sogar  
um vierzehn - höher als im Vorjahr, in Land-  
kreisen dagegen nur um eine Wohnung.

Über die Abweichung der Zahl der Wohnungen  
je km<sup>2</sup> in den einzelnen Raumordnungsregionen  
der Bundesraumordnung gibt folgende Aufstel-  
lung (s. S. 13) einen Überblick.

Tabelle 8: Wohnungen je 1 000 Einwohner nach Raumordnungsregionen

Wohnungen je 1 000 Einwohner von ... bis unter ...	Raumordnungsregion				Wohnungsbestand			
	1979	1980	1981	1982	1979	1980	1981	1982
	Anzahl				%			
unter 380 .....	15	11	8	7	12,2	8,3	6,5	5,9
380 bis 390 .....	10	9	7	5	9,3	8,1	5,5	3,6
390 bis 400 .....	16	12	11	5	19,6	10,2	10,1	4,7
400 bis 410 .....	12	17	15	14	18,7	28,9	18,1	11,3
410 bis 420 .....	5	5	10	16	5,0	5,2	17,5	25,4
420 bis 430 .....	10	11	7	6	18,5	18,0	7,2	9,1
430 bis 440 .....	4	4	10	10	10,5	8,3	21,2	15,6
440 und mehr .....	3	6	7	12	6,2	13,1	13,9	24,4
Insgesamt ...	75	75	75	75	100	100	100	100

Wohnungen je km <sup>2</sup> Fläche von ... bis unter ...	Raumordnungs- region		Wohnungs- bestand	
	Anzahl	%	1 000	%
unter 40 ..	7	9,3	1 054,4	4,0
40 bis 60 ..	14	18,7	2 425,6	9,3
60 bis 80 ..	16	21,3	4 031,3	15,5
80 bis 100 ..	11	14,7	3 795,9	14,5
100 bis 200 ..	15	20,0	7 372,1	28,3
200 bis 500 ..	7	9,3	4 147,0	15,9
500 und mehr .	5	6,7	3 250,0	12,5
Insgesamt ...	75	100	26 076,3	100

Die Kennziffer Wohnungen je km<sup>2</sup> Fläche lag in der Region Berlin (West), wo 2 326 Wohnungen auf einen km<sup>2</sup> entfielen, aber auch in den Regionen Bochum (1 346) und Wuppertal (927) am höchsten; die geringste Zahl an Wohnungen auf einen km<sup>2</sup> gab es in den ländlich geprägten Raumordnungsregionen Lüneburg, Emsland (je 31), Westmittelfranken (34).

## 1 Zusammenfassende

Lfd. Nr.	Gegenstand der Nachweisung	Bundesgebiet	Schleswig-Holstein	Hamburg	Niedersachsen	Bremen
	<u>Wohngebäude</u>					
1	Bestand am 31.12.1981 .....	11 397 727	558 100	199 316	1 517 789	118 445
	Zugang durch:					
2	Errichtung neuer Gebäude .....	159 870	7 386	1 424	20 457	951
3	Baumaßnahmen an bestehenden Gebäuden	2 217	118	2	411	4
4	Totalabgang <sup>1)</sup> .....	7 722	320	250	551	102
5	Bestand am 31.12.1982 .....	11 552 092	565 284	200 492	1 538 106	119 298
	<u>Wohnungen insgesamt</u> <sup>2)</sup>					
6	Bestand am 31.12.1981 <sup>3)</sup> .....	25 747 547	1 124 892	789 248	2 944 839	323 309
	Zugang durch:					
7	Errichtung neuer Gebäude .....	328 528	14 721	5 449	34 907	2 357
8	Baumaßnahmen an bestehenden Gebäuden <sup>1)</sup>	20 387	864	93	2 559	112
9	Totalabgang <sup>1)</sup> .....	20 206	836	701	1 114	203
10	Bestand am 31.12.1982 .....	26 076 256	1 139 641	794 089	2 981 191	325 575
	davon mit:					
11	1 Raum .....	589 649	32 046	20 327	46 090	7 689
12	2 Räumen .....	2 154 556	81 041	75 677	159 679	20 796
13	3 Räumen .....	6 103 514	263 750	248 641	576 881	84 220
14	4 Räumen .....	7 821 789	353 310	279 052	938 688	127 181
15	5 Räumen .....	4 714 245	224 014	109 642	609 676	53 872
16	6 Räumen .....	2 570 722	107 552	36 012	341 026	19 612
17	7 und mehr Räumen .....	2 121 781	77 928	24 738	309 151	12 205
	<u>Räume insgesamt</u>					
18	Bestand am 31.12.1981 <sup>3)</sup> .....	108 782 861	4 728 729	2 970 962	13 268 976	1 283 542
	Zugang durch:					
19	Errichtung neuer Gebäude .....	1 477 810	61 850	22 302	161 450	9 318
20	Baumaßnahmen an bestehenden Gebäuden <sup>1)</sup>	121 752	5 003	585	17 351	651
21	Totalabgang <sup>1)</sup> .....	78 069	3 285	2 302	4 781	809
22	Bestand am 31.12.1982 .....	110 304 354	4 792 297	2 991 547	13 442 996	1 292 702
23	darunter: Küchen : .....	24 360 951	1 061 404	754 362	2 851 583	310 473
	Veränderung gegenüber					
24	<u>Wohngebäude</u> .....	1,4	1,3	0,6	1,3	0,7
25	<u>Wohnungen</u> .....	1,3	1,3	0,6	1,2	0,7
	davon mit:					
26	1 Raum .....	2,2	1,7	0,4	3,2	1,9
27	2 Räumen .....	1,1	2,1	0,1	1,5	1,4
28	3 Räumen .....	0,9	0,9	0,5	0,9	0,5
29	4 Räumen .....	0,9	1,0	0,6	0,7	0,4
30	5 Räumen .....	1,6	1,5	1,1	1,5	0,9
31	6 Räumen .....	2,2	2,0	1,4	1,8	1,6
32	7 und mehr Räumen .....	2,0	1,6	0,7	1,9	0,9
33	<u>Räume</u> .....	1,4	1,3	0,7	1,3	0,7
34	<u>Küchen</u> .....	1,3	1,2	0,6	1,2	0,6

1) Einschl. Abgänge bei Nutzungsänderungen.  
2) In Wohn- und Nichtwohngebäuden.

3) Berichtigte Ergebnisse.

# Übersicht

Nordrhein- Westfalen	Hessen	Rheinland- Pfalz	Baden- Württemberg	Bayern	Saarland	Berlin (West)	Lfd. Nr.
2 772 776	1 065 653	855 579	1 749 667	2 132 944	252 178	175 280	1
35 419	12 275	11 920	26 141	39 739	2 363	1 795	2
218	233	209	546	412	55	9	3
1 998	485	367	1 488	1 915	72	174	4
2 806 415	1 077 676	867 341	1 774 866	2 171 180	254 524	176 910	5
6 933 570	2 324 676	1 518 392	3 750 118	4 480 957	447 167	1 110 379	6
82 516	23 145	21 653	58 250	72 331	4 832	8 367	7
2 848	1 856	1 496	5 297	4 784	566	- 88	8
5 493	1 380	1 013	3 797	3 470	177	2 022	9
7 013 441	2 348 297	1 540 528	3 809 868	4 554 602	452 388	1 116 636	10
147 321	49 697	23 307	73 158	148 382	6 519	35 113	11
674 825	159 803	101 443	212 367	415 064	32 159	221 702	12
1 858 729	521 612	326 535	724 342	984 136	96 562	418 106	13
2 152 699	714 610	414 655	1 223 501	1 207 214	125 068	285 811	14
1 143 112	437 416	295 618	815 728	833 363	85 107	106 697	15
576 678	247 241	207 338	439 478	506 111	59 357	30 317	16
460 077	217 918	171 632	321 294	460 332	47 616	18 890	17
28 142 561	10 062 709	6 838 062	16 511 772	19 282 898	1 983 318	3 709 332	18
350 585	107 703	97 728	260 736	352 542	20 942	32 654	19
16 025	11 967	9 091	27 860	27 337	3 103	2 779	20
21 380	5 220	3 978	15 218	15 511	782	4 803	21
28 487 791	10 177 159	6 940 903	16 785 150	19 647 266	2 006 581	3 739 962	22
6 389 821	2 222 718	1 465 863	3 657 872	4 156 466	421 403	1 068 986	23
dem Vorjahr (1981) in %							
1,2	1,1	1,4	1,4	1,8	0,9	0,9	24
1,2	1,0	1,5	1,6	1,6	1,2	0,6	25
2,0	1,6	7,3	4,1	1,3	9,4	- 0,9	26
0,9	0,9	1,4	2,6	1,2	1,3	- 0,5	27
0,8	0,6	1,0	1,3	1,0	0,8	0,4	28
1,0	0,6	0,9	0,8	1,1	0,6	1,2	29
1,6	1,3	1,6	1,7	2,0	1,3	2,1	30
1,8	2,0	2,1	2,8	3,0	1,6	1,8	31
1,4	1,6	1,9	2,3	3,0	1,6	1,0	32
1,2	1,1	1,5	1,7	1,9	1,2	0,8	33
1,2	1,0	1,4	1,5	1,7	1,1	0,6	34

2 WOHNGEBÄUDE UND WOHNUNGEN SOWIE WOHNUNGEN NACH DER ZAHL DER RÄUME  
IM BERICHTSJAHR 1982  
2.1 NACH VERWALTUNGSBEZIRKEN

GEGENSTAND DER NACHWEISUNG (STAT. SCHLUESSELNUMMER)	WOHN- GEBAEUDE	WOHN- NUNGEN	VON DEN WOHNUNGEN HATTEN ... RAEUME								7 UND MEHR		RAEUME INSGESAMT
			1	2	3	4	5	6	WOH- NUNGEN	RAEUME			
BUNDESGBEIT (01-11)													
INSGESAMT													
BESTAND AM 31.12.1981 1)	11397727	25747547	577206	2131355	6051811	7754384	4638627	2514325	2079839	16490891	138782861		
ERRICHTUNG NEUER GEBAEUDE	159870	328528	11899	25210	57736	70840	73202	54413	35228	266435	1477810		
BAUMASSNAHMEN AN													
BESTEHENDEN GEBAEUDEN 2)	2217	20387	1319	1052	-566	1746	5263	3538	8035	65500	121752		
TOTALABGANG 2)	7722	20206	775	3061	5467	5181	2847	1554	1321	10488	78069		
BESTAND AM 31.12.1982	11552092	26076256	589649	2154556	6103514	7821789	4714245	2570722	2121781	16812338	110304354		
KREISFREIE STAEDTE ZUSAMMEN													
BESTAND AM 31.12.1981 1)	2672762	10018170	360673	1157374	3040835	3266334	1359010	495026	338918	2670034	37298502		
ERRICHTUNG NEUER GEBAEUDE	26955	92778	4980	8946	21626	25858	19143	8323	3902	28994	365819		
BAUMASSNAHMEN AN													
BESTEHENDEN GEBAEUDEN 2)	197	2876	401	-600	-272	844	932	697	874	6754	17367		
TOTALABGANG 2)	2558	9442	630	2213	3104	2003	870	349	273	2166	30990		
BESTAND AM 31.12.1982	2697356	10104382	365424	1163507	3059085	3291033	1378215	503697	343421	2703615	37650698		
LANDKREISE ZUSAMMEN													
BESTAND AM 31.12.1981 1)	8724965	15729377	216533	973981	3010976	4488050	3279617	2019299	1740921	13820857	71484359		
ERRICHTUNG NEUER GEBAEUDE	132915	235750	6919	16264	36110	44982	54059	46090	31326	237451	1111991		
BAUMASSNAHMEN AN													
BESTEHENDEN GEBAEUDEN 2)	2020	17511	918	1652	-294	902	4331	2841	7161	58736	104385		
TOTALABGANG 2)	5164	10764	145	848	2363	3178	1977	1205	1048	8322	47079		
BESTAND AM 31.12.1982	8854736	15971874	224225	991049	3044429	4530756	3336030	2067025	1778360	14108722	72653656		
SCHLESWIG-HOLSTEIN (01)													
INSGESAMT													
BESTAND AM 31.12.1981 1)	558100	1124892	31504	79389	261325	349892	220634	105449	76699	619040	4728729		
ERRICHTUNG NEUER GEBAEUDE	7386	14721	511	1672	2644	3612	3419	1933	930	6922	61850		
BAUMASSNAHMEN AN													
BESTEHENDEN GEBAEUDEN 2)	118	864	68	70	40	25	74	217	370	2903	5003		
TOTALABGANG 2)	320	836	37	90	259	219	113	47	71	558	3285		
BESTAND AM 31.12.1982	565284	1139641	32046	81041	263750	353310	224014	107552	77928	628297	4792297		
KREISFREIE STAEDTE ZUSAMMEN													
BESTAND AM 31.12.1981	92103	299358	7888	23451	92173	104543	46197	15638	9468	74954	1149248		
ERRICHTUNG NEUER GEBAEUDE	801	2527	89	387	588	699	439	257	68	504	9664		
BAUMASSNAHMEN AN													
BESTEHENDEN GEBAEUDEN 2)	6	51	-8	-56	-36	38	10	53	50	372	664		
TOTALABGANG 2)	74	314	18	27	108	97	29	9	26	200	1183		
BESTAND AM 31.12.1982	92836	301622	7951	23755	92617	105183	46617	15939	9560	75630	1158393		
DAVON:													
FLensburg (01001)	12610	43427	904	2980	11959	15442	7982	2560	1600	12933	172712		
KIEL (01002)	29164	116117	3785	8938	39357	39589	16006	5298	3144	25011	434917		
LUEBECK (01003)	35791	104487	2600	9238	30268	37827	16014	5184	3356	26303	400665		
NEUMUENSTER (01004)	15271	37591	662	2599	11033	12325	6615	2897	1460	11383	150099		
LANDKREISE ZUSAMMEN													
BESTAND AM 31.12.1981 1)	465997	825534	23616	55938	169152	245349	174437	89811	67231	544086	3579481		
ERRICHTUNG NEUER GEBAEUDE	6585	12194	422	1285	2056	2913	2980	1676	862	6418	52186		
BAUMASSNAHMEN AN													
BESTEHENDEN GEBAEUDEN 2)	112	813	76	126	76	-13	64	164	320	2531	4339		
TOTALABGANG 2)	246	522	19	63	151	122	84	38	45	358	2102		
BESTAND AM 31.12.1982	472448	838019	24095	57286	171133	248127	177397	91613	68368	552667	3633904		
DAVON:													
DITHMARSCHE (01051)	39102	56695	886	3400	11169	17072	12651	6801	4716	38045	251587		
HERZOGTUM LAUENBURG (01053)	36711	67336	1525	3844	15678	20478	13552	6860	5399	44190	291269		
NORDFRIESLAND (01054)	46133	76887	3679	8064	13839	19825	15735	8532	7213	60039	330530		
OSTHOLSTEIN (01055)	43989	88725	5974	9062	18803	23923	15419	7999	7545	63606	364894		
PINNEBERG (01056)	53551	110033	2852	8325	24243	35505	22900	9963	6245	49152	457691		
PLOEN (01057)	28336	48641	1033	3102	10074	13572	10398	5614	4848	39406	216827		
RENSBURG- ECKERNFORDE (01058)	58033	100708	2904	5590	20071	29590	21944	12011	8598	67212	441655		
SCHLESWIG-FLensburg (01059)	45159	71097	703	2972	13858	20491	16516	9278	7279	58735	327168		
SEGEBERG (01060)	46534	82876	1676	4978	14323	26248	18886	10216	6549	53045	368364		
STEINBURG (01061)	32547	55969	775	3005	13693	17425	11571	5610	3890	30199	239278		
STORMARN (01062)	42353	79052	2088	4944	15382	23998	17825	8729	6086	49028	344641		

1) BERICHTIGTE ERGEBNISSE.

2) EINSCHL. ABGÄNGE BEI NUTZUNGSÄNDERUNGEN.



2 WOHNGBAUEUDE UND WOHNUNGEN SOWIE WOHNUNGEN NACH DER ZAHL DER RAEUME  
IM BERICHTSJAH 1982  
2.1 NACH VERWALTUNGSBEZIRKEN

GEGENSTAND DER NACHWEISUNG (STAT. SCHLUESSELNUMMER)	WOHN- GEBAEUDE	WOH- NUNGEN	VON DEN WOHNUNGEN HATTEN ... RAEUME								RAEUME INSGESAMT
			1	2	3	4	5	6	7 UND MEHR		
									WOH- NUNGEN	RAEUME	
HAMBURG (02)											
INSGESAMT											
BESTAND AM 31.12.1981	199316	789248	20245	75629	247466	277345	108467	35532	24564	192154	2970962
ERRICHTUNG NEUER GEBAEUDE	1424	5449	98	188	1474	1866	1208	472	143	1070	22302
BAUMASSNAHMEN AN BESTEHENDEN GEBAEUDEN 1)	2	93	2	4	33	-43	14	33	50	380	585
TOTALABGANG 1)	250	701	18	144	332	116	47	25	19	151	2302
BESTAND AM 31.12.1982	200492	794089	20327	75677	248641	279052	109642	36012	24738	193453	2991547
NIEDERSACHSEN (03)											
INSGESAMT											
BESTAND AM 31.12.1981	1517789	2944839	44653	157311	571656	931871	600951	334963	303434	2452716	13268976
ERRICHTUNG NEUER GEBAEUDE	20457	34907	1202	2276	5513	7365	8604	5753	4194	32159	161450
BAUMASSNAHMEN AN BESTEHENDEN GEBAEUDEN 1)	411	2559	254	190	17	-249	283	425	1639	13697	17351
TOTALABGANG 1)	551	1114	19	98	305	299	162	115	116	955	4781
BESTAND AM 31.12.1982	1538106	2981191	46090	159679	576881	938688	609676	341026	309151	2497617	13442996
KREISFREIE STAEDTE ZUSAMMEN											
BESTAND AM 31.12.1981	212696	707380	18163	50572	176181	269961	116196	46157	30150	244093	2829709
ERRICHTUNG NEUER GEBAEUDE	2068	5451	423	559	1171	1250	1147	566	335	2532	21687
BAUMASSNAHMEN AN BESTEHENDEN GEBAEUDEN 1)	34	287	44	29	7	-20	30	57	140	1197	1642
TOTALABGANG 1)	125	332	7	36	147	78	24	24	16	125	1221
BESTAND AM 31.12.1982	214673	712786	18623	51124	177212	271113	117349	46756	30609	247577	2851817
LANDKREISE ZUSAMMEN											
BESTAND AM 31.12.1981	1305093	2237459	26490	106739	395475	661910	484755	288806	273284	2208623	10439267
ERRICHTUNG NEUER GEBAEUDE	18389	29456	779	1717	4342	6115	7457	5187	3859	29657	139763
BAUMASSNAHMEN AN BESTEHENDEN GEBAEUDEN 1)	377	2272	210	161	10	-229	253	368	1499	12590	15709
TOTALABGANG 1)	426	782	12	62	158	221	138	91	100	830	3560
BESTAND AM 31.12.1982	1323433	2268405	27467	108555	399669	667575	492327	294270	278542	2250040	10591179
RB BRAUNSCHWEIG (031)											
BESTAND AM 31.12.1981	302126	701206	14540	39660	144362	244889	131268	66606	59881	489188	3051666
ERRICHTUNG NEUER GEBAEUDE	3813	6855	350	534	1129	1338	1628	1192	684	5157	30606
BAUMASSNAHMEN AN BESTEHENDEN GEBAEUDEN 1)	101	561	65	24	20	-22	120	146	208	1657	3228
TOTALABGANG 1)	107	188	1	10	53	65	19	23	17	126	799
BESTAND AM 31.12.1982	305933	708434	14954	40208	145458	246140	132997	67921	60756	495886	3084701
DARON:											
KREISFREIE STAEDTE											
BRAUNSCHWEIG (03101)	33498	124438	3606	8462	30197	49368	20580	7384	4841	38620	494417
SALZGITTER (03102)	17706	47850	694	2643	9544	20757	8727	3219	2266	19450	200039
WOLFSBURG (03103)	16836	50414	873	2425	8987	21203	9555	4232	3139	24962	215625
LANDKREISE											
GIFHORN (03151)	31316	46833	427	1618	6496	12416	9298	7854	8724	72559	238988
GOETTINGEN (03152)	45363	104884	5139	6407	19469	31303	20665	11327	10574	85271	458130
GOSLAR (03153)	32709	80115	2213	6161	19457	26801	13829	6341	5313	44003	331304
HELMSTEDT (03154)	22460	45660	278	2102	10250	15410	9158	4632	3830	30886	201340
NORTHHEIM (03155)	33627	63490	495	3037	12195	19400	12376	7473	8514	69437	296909
OSTERODE AM HARZ (03156)	19544	40248	353	2630	8825	13169	7258	4146	3867	31272	177202
PEINE (03157)	27714	51144	384	2325	10093	17097	10625	5690	4930	40439	231375
WOLFENBUETTEL (03158)	25160	53358	492	2398	9945	19216	10926	5623	4758	39017	239372
RB HANNOVER (032)											
BESTAND AM 31.12.1981	369658	883318	15706	54228	190552	310748	166289	79328	66467	533397	3779620
ERRICHTUNG NEUER GEBAEUDE	4254	8738	292	610	1541	2118	2197	1253	727	5598	38708
BAUMASSNAHMEN AN BESTEHENDEN GEBAEUDEN 1)	101	554	79	37	21	-43	131	116	213	1805	3200
TOTALABGANG 1)	137	374	11	50	132	82	42	31	26	215	1446
BESTAND AM 31.12.1982	373876	892236	16066	54825	191982	312741	168575	80666	67381	540585	3820082
DARON:											
KREISFREIE STAEDT											
HANNOVER (03201)	52807	257994	9048	22362	69581	103077	35283	11549	7094	57329	977861
LANDKREISE											
DIEPHOLZ (03251)	46909	66656	323	1793	7950	16549	17728	10850	11463	91398	339093
HAMELN-PYRMONT (03252)	32941	72477	877	4474	16357	24205	13843	6934	5787	46918	313453
HANNOVER (03253)	105112	227260	3345	12371	44588	81995	47098	21513	16350	131155	985554
HILDESHEIM (03254)	55677	122340	1470	7135	26347	41015	23467	12163	10743	86392	535546
HOLZMINDEN (03255)	19411	37769	212	1902	7785	12062	7585	4238	3985	32008	170980
NIEBURG (WESER) (03256)	27787	43170	281	1523	6286	11952	9902	6517	6709	52941	211546
SCHAUMBURG (03257)	33232	64570	510	3265	13088	21886	13669	6902	5250	42444	286049

1) EINSCHL. ABGAENGE BEI NUTZUNGSÄNDERUNGEN.

2 WOHNGEBÄUDE UND WOHNUNGEN SOWIE WOHNUNGEN NACH DER ZAHL DER RAEUME  
IM BERICHTSJAHR 1982  
2.1 NACH VERWALTUNGSBEZIRKEN

GEGENSTAND DER NACHWEISUNG (STAT. SCHLUESSELNUMMER)	WOHN- GEBAEUDE	WOHN- NUNGEN	VON DEN WOHNUNGEN HATTEN ... RAEUME								7 UND MEHR		RAEUME INSGESAMT
			1	2	3	4	5	6	WOHN- NUNGEN   RAEUME				
RB LUENEBURG (033)													
BESTAND AM 31.12.1981	352040	566704	5406	23462	96426	161124	131688	78499	70099	566936	2682474		
ERRICHTUNG NEUER GEBAEUDE	5179	7746	173	364	1191	1737	2159	1285	837	6394	36321		
BAUMASSNAHMEN AN BESTEHENDEN GEBAEUDEN 1)	144	803	41	40	71	23	62	116	450	3695	5127		
TOTALABGANG 1)	102	186	2	5	41	57	35	21	25	197	861		
BESTAND AM 31.12.1982	357261	575067	5618	23861	97647	162827	133874	79879	71361	576828	2723061		
DAVON:													
LANDKREISE													
CELLE (03351)	40604	71224	1041	3252	12536	20942	15873	9275	8305	69086	333022		
CUXHAVEN (03352)	48402	76425	1183	3954	13413	21426	17618	10298	8533	68675	353587		
HARBURG (03353)	46942	72018	597	2916	11564	20844	17915	10086	8096	63724	338312		
LUECHOW-DANNENBERG (03354)	14650	22515	165	922	3902	6512	4354	3002	3658	30875	110420		
LUENEBURG (03355)	28434	54197	574	2272	11463	16818	11561	6172	5337	42292	243908		
OSTERHOLZ (03356)	24801	34898	177	1159	4945	9114	9429	6162	3912	30513	168416		
ROTENBURG (WUEMME) (03357)	33917	47807	288	1458	6488	10760	11384	8322	9107	73955	246525		
SOLTAU-FALLING- BOSTEL (03358)	29535	50071	448	2177	8811	15150	10546	6445	6494	53031	236766		
STADE (03359)	40190	64487	596	2718	11609	18301	16096	8781	6386	51054	298293		
UELZEN (03360)	22164	39327	329	1831	7402	12261	7655	4506	5343	44255	184807		
VERDEN (03361)	27622	42098	220	1202	5514	10699	11443	6830	6190	49348	209505		
RB WESER-EMS (034)													
BESTAND AM 31.12.1981	493965	793611	9001	39961	140316	215110	171706	110530	106987	863195	3755216		
ERRICHTUNG NEUER GEBAEUDE	7211	11568	387	768	1652	2172	2620	2023	1946	15010	55815		
BAUMASSNAHMEN AN BESTEHENDEN GEBAEUDEN 1)	65	641	69	89	-95	-207	-30	47	768	6530	5796		
TOTALABGANG 1)	205	366	5	33	79	95	66	40	48	417	1675		
BESTAND AM 31.12.1982	501036	805454	9452	40785	141794	216980	174230	112560	109653	884318	3815152		
DAVON:													
KREISFREIE STAEDTE													
DELMEHORST (03401)	15841	31533	565	1792	6710	10252	6980	3227	2007	15450	134999		
EMDEN (03402)	11234	21582	190	1172	4947	7170	4712	2158	1233	9436	91999		
OLDENBURG (OLDENBURG) (03403)	29212	64698	1480	3975	14692	19884	12607	7140	4920	40357	279274		
OSNABRUECK (03404)	24036	70542	1760	5455	17830	24361	12722	5076	3338	28162	285832		
WILHELMSHAVEN (03405)	13503	43735	407	2838	14724	15041	6183	2771	1771	13811	171771		
LANDKREISE													
AMMERLAND (03451)	24293	33806	272	1301	5453	8408	7995	5764	4613	37563	164987		
AURICH (03452)	49499	64305	617	4194	11767	17087	14343	9186	7111	56037	295522		
CLOPPENBURG (03453)	27508	34163	138	840	2803	6193	8129	6658	9402	76782	192374		
EMSLAND (03454)	58220	77505	533	2190	7378	14741	17297	14999	20367	165866	428356		
FRIESLAND (03455)	26681	40481	629	2645	7610	11245	8880	5504	3968	31376	182529		
GRAFSCHAFT BENTHEIM (03456)	28799	40364	246	1445	4810	9745	9288	6578	8252	65338	207792		
LEER (03457)	41431	53958	376	3212	9918	13895	12288	8283	5986	46749	250021		
OLDENBURG (OLDENBURG) (03458)	25414	34612	153	1199	4369	8424	8409	6186	5872	47250	175775		
OSNABRUECK (03459)	62727	103036	736	4196	14761	27262	24838	15386	15857	128374	507339		
VECHTA (03460)	22919	30649	453	937	2631	5236	6500	5924	8968	73302	172510		
WESERMARSCHE (03461)	23670	39011	368	1758	7773	12435	8480	4713	3484	27772	175393		
WITTMUND (03462)	16049	21474	529	1636	3618	5601	4579	3007	2504	20683	98679		
BREMEN (04)													
INSGESAMT													
BESTAND AM 31.12.1981	118445	323309	7547	20511	83787	126702	53373	19295	12094	94169	1283542		
ERRICHTUNG NEUER GEBAEUDE	951	2357	137	312	445	577	526	278	82	616	9318		
BAUMASSNAHMEN AN BESTEHENDEN GEBAEUDEN 1)	4	112	13	-4	41	-38	6	48	46	357	651		
TOTALABGANG 1)	102	203	8	23	53	60	33	9	17	137	809		
BESTAND AM 31.12.1982	119298	325575	7689	20796	84220	127181	53872	19612	12205	95035	1292702		
DAVON:													
KREISFREIE STAEDTE													
BREMEN (04011)	101076	262938	6355	16597	67148	101657	44103	16485	10593	82825	1049871		
BREMERHAVEN (04012)	18222	62637	1334	4199	17072	25524	9769	3127	1612	12180	242831		

1) EINSCHL. ABGAENGE BEI NUTZUNGSÄNDERUNGEN.

2 WOHNGBAEUDE UND WOHNUNGEN SOWIE WOHNUNGEN NACH DER ZAHL DER RAEUME  
IM BERICHTSJAHR 1982  
2.1 NACH VERWALTUNGSBEZIRKEN

GEGENSTAND DER NACHWEISUNG (STAT. SCHLUESSELNUMMER)	WOHN- GEBAEUDE	WOH- NUNGEN	VON DEN WOHNUNGEN HATTEN ... RAEUME								RAEUMF INSGESAMT	
			1	2	3	4	5	6	7 UND MEHR			
									WOH- NUNGEN	RAEUME		
NORDRHEIN-WESTFALEN (05)												
INSGESAMT												
BESTAND AM 31.12.1981	2772776	6933570	144488	668514	1843382	2132428	1124854	566269	453635	3579303	28142561	
ERRICHTUNG NEUER GEBAEUDE	35419	82516	2772	6830	16827	21424	18473	10493	5697	42653	350585	
BAUMASSNAHMEN AN BESTEHENDEN GEBAEUDEN 1)	218	2848	167	230	143	383	554	317	1054	8755	16025	
TOTALABGANG 1)	1998	5493	106	749	1623	1536	769	401	309	2512	21380	
BESTAND AM 31.12.1982	2806415	7013441	147321	674825	1858729	2152699	1143112	576678	460077	3628209	28487791	
KREISFREIE STAEDTE ZUSAMMEN												
BESTAND AM 31.12.1981	940556	3356204	105281	428761	1068739	1067666	423780	155043	106934	839501	12328343	
ERRICHTUNG NEUER GEBAEUDE	9004	31105	1501	3525	7590	9005	6181	2318	985	7308	119462	
BAUMASSNAHMEN AN BESTEHENDEN GEBAEUDEN 1)	25	734	60	79	74	134	149	100	138	1073	3394	
TOTALABGANG 1)	883	2795	82	475	990	728	305	136	79	630	9885	
BESTAND AM 31.12.1982	948702	3385248	106760	431890	1075413	1076077	429805	157325	107978	847252	12441314	
LANDKREISE ZUSAMMEN												
BESTAND AM 31.12.1981	1832220	3577366	39207	239753	774643	1064762	701074	411226	346701	2739802	15814218	
ERRICHTUNG NEUER GEBAEUDE	26415	51411	1271	3305	9237	12419	12292	8175	4712	35345	231123	
BAUMASSNAHMEN AN BESTEHENDEN GEBAEUDEN 1)	193	2114	107	151	69	249	405	217	916	7692	12631	
TOTALABGANG 1)	1115	2698	24	274	633	808	464	265	230	1882	11495	
BESTAND AM 31.12.1982	1857713	3628193	40561	242935	783316	1076622	713307	419353	352099	2780957	16046477	
RB DUESSELDORF (051)												
BESTAND AM 31.12.1981	752635	2219448	56347	260992	657148	699108	320306	130703	94844	745714	8477669	
ERRICHTUNG NEUER GEBAEUDE	8434	23286	866	2016	5118	6987	5168	2234	897	6650	94094	
BAUMASSNAHMEN AN BESTEHENDEN GEBAEUDEN 1)	43	464	13	61	34	10	97	78	171	1357	2587	
TOTALABGANG 1)	591	1810	48	338	604	444	218	97	61	477	6461	
BESTAND AM 31.12.1982	760521	2241388	57178	262731	661696	705661	325353	132918	95851	753244	8567889	
DARON:												
KREISFREIE STAEDTE												
DUESSELDORF (05111)	58346	289823	17727	50086	96131	79441	29695	9433	7310	59642	988771	
DUISBURG (05112)	67483	244767	4390	28164	85315	87444	26908	7793	4753	37315	885052	
ESSEN (05113)	76579	291102	7567	41316	102388	91546	31592	9971	6722	53318	1034651	
KREFELD (05114)	34701	100853	2910	9508	29552	32323	16129	6053	4378	34425	391262	
MOENCHENGLADBACH (05116)	42023	114188	2195	12632	34481	35570	16879	7753	4678	36738	440833	
MUELHEIM A.D. RUHR (05117)	25087	82681	1877	9761	24955	29013	10711	3772	2592	20545	309048	
OBERHAUSEN (05119)	30709	98120	977	10580	30150	37125	12715	4241	2332	18056	368164	
REMSCHIED (05120)	16447	54394	840	7003	18439	16275	7698	2462	1677	12966	201491	
SOLINGEN (05122)	25190	72919	1509	10078	24158	21964	8878	3644	2688	20849	269098	
WUPPERTAL (05124)	44552	180987	5429	32612	62395	48986	19748	7220	4597	35959	631811	
LANDKREISE												
KLEVE (05154)	60177	95204	565	4269	16593	25583	20910	14752	12532	98226	452502	
METTMANN (05158)	70976	197807	5024	19295	49722	63577	36532	14289	9368	72207	787689	
NEUSS (05162)	75511	161129	3808	12424	35022	52403	33784	13833	9855	77438	672690	
VIERSEN (05166)	56488	100393	899	5815	21323	29661	21771	11483	9441	74582	447477	
WESEL (05170)	76252	157021	1461	9188	31072	54750	31403	16219	12928	100968	687350	
RB KOELN (053)												
BESTAND AM 31.12.1981	697116	1583131	45295	146969	399110	466329	271090	150100	104238	814427	6472356	
ERRICHTUNG NEUER GEBAEUDE	9860	19720	685	1967	3504	4053	4960	3026	1525	11298	85597	
BAUMASSNAHMEN AN BESTEHENDEN GEBAEUDEN 1)	57	636	74	40	32	100	64	63	263	2097	3445	
TOTALABGANG 1)	391	930	18	102	281	299	116	66	48	428	3665	
BESTAND AM 31.12.1982	706642	1602557	46036	148874	402365	470183	275998	153123	105978	827394	6557733	
DARON:												
KREISFREIE STAEDTE												
AACHEN (05313)	30762	102647	4577	13530	30664	29689	13580	5935	4672	36603	382498	
BONN (05314)	41578	119098	4871	11135	29619	35833	19790	9799	8051	58376	475450	
KOELN (05315)	107156	435937	24736	61197	136635	129116	52040	19876	12337	97157	1550122	
LEVERKUSEN (05316)	22790	66755	1635	5554	18625	23783	10675	3938	2545	20357	261120	
LANDKREISE												
AACHEN (05354)	61013	117775	918	9258	31600	36325	20709	11202	7763	60519	490810	
DUEREN (05358)	54124	90129	968	5428	18255	24155	17733	13411	10179	79551	411891	
ERFTKREIS (05362)	84050	155244	2011	9977	32437	48869	34140	17660	10150	78218	669630	
EUSKIRCHEN (05366)	41815	60379	392	3108	10454	15954	13218	10019	7234	56455	284445	
HEINSBERG (05370)	54360	79254	316	3168	13072	19952	18043	15086	9617	74487	380894	
OBERBERGISCHER KREIS (05374)	51792	98943	1333	7868	23264	28499	18171	11135	8673	69038	427560	
RHEINISCH- BERGISCHER KREIS (05378)	50959	99591	1861	7824	22570	28691	19864	10759	8022	62553	426410	
RHEIN-SIEG-KREIS (05382)	106243	176805	2418	10827	35170	49317	38035	24303	16735	134060	796903	

1) EINSCHL. ABGAENGE BEI NUTZUNGSÄNDERUNGEN.

2 WOHNGEBÄUDE UND WOHNNUNGEN SOWIE WOHNNUNGEN NACH DER ZAHL DER RÄUME  
IM BERICHTSJAHR 1982  
2.1 NACH VERWALTUNGSBEZIRKEN

GEGENSTAND DER NACHWEISUNG (STAT. SCHLUESSELNUMMER)	WOHN- GEBAEUDE	WOHN- NUNGEN	VON DEN WOHNUNGEN HATTEN ... RAEUME						7 UND MEHR		RAEUME INSGESAMT	
			1	2	3	4	5	6	WOHN- NUNGEN	RAEUME		
RB MUENSTER (055)												
BESTAND AM 31.12.1981	406657	898403	12764	66800	199793	274937	159299	91332	93478	743694	3933672	
ERRICHTUNG NEUER GEBAEUDE	6134	13160	468	979	2430	3332	2793	1828	1330	10093	58070	
BAUMASSNAHMEN AN BESTEHENDEN GEBAEUDEN 1)	24	549	32	45	47	42	88	37	258	2286	3379	
TOTALABGANG 1)	326	754	8	76	170	187	144	82	87	697	3327	
BESTAND AM 31.12.1982	412489	911358	13256	67748	202100	278124	162036	93115	94979	755376	3991794	
DAVON:												
KREISFREIE STAEDTE												
BOTTROP (05512)	17297	46651	568	3814	12165	18532	7216	2526	1830	14418	184473	
GELSENKIRCHEN (05513)	31062	135702	1768	19886	48992	45499	13322	3857	2378	18935	479199	
MUENSTER (05515)	36647	104324	5779	8592	21273	31109	19669	9585	8317	66880	433953	
LANDKREISE												
BORKEN (05554)	64616	99298	579	4141	14319	22012	20930	17138	20179	160859	508213	
COESFELD (05558)	35573	56838	415	2257	7452	13566	11671	9650	11827	95116	292920	
RECKLINGHAUSEN (05562)	97817	257204	2762	20045	67021	94343	43481	17628	11924	93246	1037706	
STEINFURT (05566)	78925	125462	811	5265	17813	30196	27094	20284	23999	189854	632592	
WARENDORF (05570)	50552	85879	574	3748	13065	22867	18653	12447	14525	116058	422738	
RB DETMOLD (057)												
BESTAND AM 31.12.1981	351838	705125	8077	42333	147551	212168	143265	80726	71005	560724	3145473	
ERRICHTUNG NEUER GEBAEUDE	4283	8972	279	536	1885	2067	1862	1421	922	6931	40041	
BAUMASSNAHMEN AN BESTEHENDEN GEBAEUDEN 1)	39	445	30	22	24	78	104	21	166	1417	2521	
TOTALABGANG 1)	194	465	4	27	66	162	100	59	47	383	2141	
BESTAND AM 31.12.1982	355966	714077	8382	42864	149394	214151	145131	82109	72046	568689	3185894	
DAVON:												
KREISFREIE STADT												
BIELEFELD (05711)	44948	135288	3066	11502	37839	46161	21970	8702	6048	47916	534209	
LANDKREISE												
GUETERSLOH (05754)	57617	107143	1017	5839	18323	29558	23780	14390	14236	113151	504287	
HERFORD (05758)	48252	95746	627	6244	21889	31079	19812	9483	6612	51843	410899	
MOEXTER (05762)	32249	51443	280	2371	8714	12083	10157	8244	9594	76931	256676	
LIPPE (05766)	66963	135651	1280	8264	29904	43291	27732	13943	11237	89697	592699	
MINDEN-LUEBBECKE (05770)	62718	109023	580	4860	19507	31573	24072	15326	13105	101756	509185	
PADERBORN (05774)	43219	79783	1532	3784	13218	20406	17608	12021	11214	87395	377939	
RB ARNSBERG (059)												
BESTAND AM 31.12.1981	564530	1527463	22005	151420	439780	479886	230894	113408	90070	714744	6113391	
ERRICHTUNG NEUER GEBAEUDE	6708	17378	474	1332	3890	4985	3690	1984	1023	7681	72783	
BAUMASSNAHMEN AN BESTEHENDEN GEBAEUDEN 1)	55	754	18	62	6	153	201	118	196	1608	4093	
TOTALABGANG 1)	496	1534	28	206	502	444	191	97	66	527	5786	
BESTAND AM 31.12.1982	570797	1544061	22469	152608	443174	484580	234594	115413	91223	723506	6184481	
DAVON:												
KREISFREIE STAEDTE												
BOCHUM (05911)	47825	179621	4579	22967	59775	59262	21461	7014	4563	36233	652508	
DORTMUND (05913)	73714	275723	6688	33820	88344	92001	35838	11729	7303	56277	1013205	
HAGEN (05914)	24606	98428	1649	12041	34666	31780	11381	3985	2926	22839	360503	
HAMM (05915)	28918	70080	610	5124	18898	23859	12432	5339	3818	29818	287000	
HERNE (05916)	20282	85160	813	10988	29954	29766	9478	2698	1463	11600	306893	
LANDKREISE												
ENNEPE-RUHR-KREIS (05954)	48755	149735	2266	16999	47204	48728	20616	8224	5698	45006	570218	
HOCHSAUERLAND-KREIS (05958)	54675	102567	761	7118	21599	26797	19056	13474	13762	112287	475393	
MAERKISCHER KREIS (05962)	69471	177953	1625	17241	52309	54542	27557	13886	10793	85121	717424	
OLPE (05966)	25065	43961	195	2841	9558	10358	8342	6799	5868	47139	205626	
SIEGEN (05970)	57907	109232	1105	6933	24276	29880	20176	14195	12667	99722	493091	
SOEST (05974)	54495	98995	827	5920	19339	26542	19553	13449	13365	107210	462521	
UNNA (05978)	65084	152606	1351	10616	37252	51065	28704	14621	8997	70254	640099	
HESSEN (06)												
INSGESAMT												
BESTAND AM 31.12.1981	1065653	2324676	48922	158367	518436	710460	431632	242422	214437	1687213	10062709	
ERRICHTUNG NEUER GEBAEUDE	12275	23145	799	1508	3818	4499	5205	4444	2872	21749	107703	
BAUMASSNAHMEN AN BESTEHENDEN GEBAEUDEN 1)	233	1856	41	130	246	7	771	489	678	5643	11957	
TOTALABGANG 1)	485	1380	65	202	396	342	192	114	69	551	5220	
BESTAND AM 31.12.1982	1077676	2348297	49697	159803	521612	714610	437416	247241	217918	1714054	10177159	
KREISFREIE STAEDTE ZUSAMMEN												
BESTAND AM 31.12.1981	154654	643176	27658	59376	196454	224420	86151	28222	20895	163409	2396948	
ERRICHTUNG NEUER GEBAEUDE	899	3413	189	185	941	937	682	303	176	1289	13647	
BAUMASSNAHMEN AN BESTEHENDEN GEBAEUDEN 1)	27	297	57	39	5	5	70	62	59	435	1327	
TOTALABGANG 1)	116	551	48	138	215	98	28	13	11	91	1670	
BESTAND AM 31.12.1982	155464	646335	27856	59462	197185	225264	86875	28574	21119	165042	2410252	

1) EINSCHL. ABGAENGE BEI NUTZUNGSÄNDERUNGEN.

2 WOHNGBAUEDE UND WOHNUNGEN SOWIE WOHNUNGEN NACH DER ZAHL DER RAEUME  
IM BERICHTSJAH 1982  
2.1 NACH VERWALTUNGSBEZIRKEN

GEGENSTAND DER NACHWEISUNG (STAT. SCHLUESSELNUMMER)	WOHN- GEBAEUDE	WOHN- NUNGEN	VON DEN WOHNUNGEN HATTEN ... RAEUME								RAEUME INSGESAMT
			1	2	3	4	5	6	7 UND MEHR		
									WOHN- NUNGEN	RAEUME	
LANDKREISE ZUSAMMEN											
BESTAND AM 31.12.1981	910999	1681500	21264	98991	321982	486040	345481	214200	193542	1523804	7665761
ERRICHTUNG NEUER GEBAEUDE	11376	19732	610	1323	2877	3562	4523	4141	2696	20460	94056
BAUMASSNAHMEN AN BESTEHENDEN GEBAEUDEN 1)	206	1559	-16	91	-251	-12	701	427	619	5208	10640
TOTALABGANG 1)	369	829	17	64	181	244	164	101	58	460	3550
BESTAND AM 31.12.1982	922212	1701962	21841	100341	324427	489346	350541	218667	196799	1549012	7766907
RB DARMSTADT (064)											
BESTAND AM 31.12.1981	594743	1478795	40140	111528	361683	477985	259224	126368	101867	796182	6110695
ERRICHTUNG NEUER GEBAEUDE	6741	14110	459	922	2456	2995	3226	2497	1555	11690	64453
BAUMASSNAHMEN AN BESTEHENDEN GEBAEUDEN 1)	126	1065	65	111	-123	-17	406	282	341	2759	6341
TOTALABGANG 1)	274	896	52	162	281	218	94	58	31	249	3158
BESTAND AM 31.12.1982	601336	1493074	40612	112399	363735	480745	262762	129089	103732	810392	6178331
DAVON:											
KREISFREIE STAEDTE											
DARMSTADT (06411)	19896	63966	2685	5106	16302	22536	10332	3989	3016	23521	251062
FRANKFURT AM MAIN (06412)	64450	307683	16904	32144	98080	105780	36206	10604	7965	62755	1105961
OFFENBACH AM MAIN (06413)	12243	54498	2156	4437	18380	20140	6310	1897	1178	9241	198903
WIESBADEN (06414)	33410	128296	3829	11401	39344	42611	18758	7088	5265	40710	492135
LANDKREISE											
BERGSTRASSE (06431)	50525	98539	1150	7095	21478	29260	19734	11107	8715	68086	430212
DARMSTADT-DIEBURG (06432)	55190	97455	876	5695	18773	29605	20226	12355	9925	76750	439015
GROSS-GERAU (06433)	43527	93717	1721	6139	20411	31760	17942	9148	6596	51277	398147
HOCHTAUNUSKREIS (06434)	39835	87211	2028	5906	18716	26430	16852	9209	8070	63150	378372
MAIN-KINZIG-KREIS (06435)	73918	149211	2367	8728	30318	47208	30514	16395	13681	107892	658441
MAIN-TAUNUS-KREIS (06436)	38651	85744	1962	5898	17759	26688	18321	8626	6490	49796	366944
ODENWALDKREIS (06437)	21471	34072	236	1694	5848	8870	7061	4887	5476	44106	165381
OFFENBACH (06438)	53165	126666	3034	8230	27505	41955	25674	11724	8544	65509	534052
RHEINGAU-TAUNUS-KREIS (06439)	36747	67805	664	4585	13974	19703	13518	8695	6666	51743	302071
WETTERAUKREIS (06440)	58308	98211	1000	5341	16847	28199	21314	13365	12145	95856	457635
RB GIESSEN (065)											
BESTAND AM 31.12.1981	216181	362536	3854	21212	65462	90763	72291	55258	53696	422635	1721354
ERRICHTUNG NEUER GEBAEUDE	2667	4467	273	362	647	650	891	995	649	4951	20914
BAUMASSNAHMEN AN BESTEHENDEN GEBAEUDEN 1)	57	312	-35	30	-84	32	152	60	157	1323	2344
TOTALABGANG 1)	103	206	4	12	53	62	44	20	11	93	868
BESTAND AM 31.12.1982	218802	367109	4088	21592	65972	91383	73290	56293	54491	428816	1743744
DAVON:											
LANDKREISE											
GIESSEN (06531)	47446	89923	1744	5796	17317	24376	17782	12256	10652	83000	408237
LAHN-DILL-KREIS (06532)	57705	95396	695	6342	17898	23120	19430	14865	13046	101049	446942
LIMBURG-WEILBURG (06533)	38595	60687	228	3319	11192	14881	12331	9813	9003	70875	291134
MARBURG-BIEDENKOPF (06534)	46980	80533	1195	4045	13610	20014	15866	12625	13178	104927	390178
VOGELSBERGKREIS (06535)	28076	40570	226	2090	6035	8992	7881	6734	8612	68955	207253
RB KASSEL (066)											
BESTAND AM 31.12.1981	254729	483345	4928	25627	91291	141712	100117	60796	58874	468396	2230660
ERRICHTUNG NEUER GEBAEUDE	2867	4568	67	224	715	854	1088	952	668	5108	22336
BAUMASSNAHMEN AN BESTEHENDEN GEBAEUDEN 1)	50	479	11	-11	-39	-22	213	147	180	1551	3282
TOTALABGANG 1)	108	278	9	28	62	62	54	36	27	209	1194
BESTAND AM 31.12.1982	257538	488114	4997	25812	91905	142482	101364	61859	59695	474846	2255084
DAVON:											
KREISFREIE STADT KASSEL (06611)	25465	91892	2282	6374	25079	34197	15269	4996	3695	28815	362191
LANDKREISE											
FULDA (06631)	39834	75882	537	3994	12796	22233	16260	10656	9406	74312	355393
HERSFELD-ROTENBURG (06632)	31288	51007	177	2390	8937	13070	10658	7922	7853	62010	246860
KASSEL (06633)	51959	91011	502	4276	15225	26435	22116	12260	10197	79781	424390
SCHWALM-EDER-KREIS (06634)	43745	69780	292	3160	10799	17459	15083	11064	11943	95962	346486
WALDECK-FRANKENBERG (06635)	36970	59333	823	3212	9358	14668	11902	8711	10659	86829	292598
WERRA- MEISSNER-KREIS (06636)	28277	49209	384	2406	9711	14420	10076	6270	5942	47137	227146

1) EINSCHL. AEGAENGE BEI NUTZUNGSÄNDERUNGEN.

2 WOHNGEBAEUDE UND WOHNUNGEN SOWIE WOHNUNGEN NACH DER ZAHL DER RAEUME  
IM BERICHTSJAH 1982  
2.1 NACH VERWALTUNGSBEZIRKEN

GEGENSTAND DER NACHWEISUNG (STAT. SCHLUESSELNUMMER)	WOHN- GEBAEUDE	WOHN- NUNGEN	VON DEN WOHNUNGEN HATTEN ... RAEUME							7 UND MEHR		RAEUME INSGESAMT
			1	2	3	4	5	6	WOHN- NUNGEN			
									RAEUME			
RHEINLAND-PFALZ (07)												
INSGESAMT												
BESTAND AM 31.12.1981	855579	1518392	21720	100089	323402	410819	290896	203053	168413	1329884	6838062	
ERRICHTUNG NEUER GEBAEUDE	11920	21653	1563	1431	3523	3795	4539	4134	2668	20055	97728	
BAUMASSNAHMEN AN												
BESTEHENDEN GEBAEUDEN 1)	209	1496	30	85	-139	333	369	205	613	4901	9091	
TOTALABGANG 1)	367	1013	6	162	251	292	186	54	62	473	3978	
BESTAND AM 31.12.1982	867341	1540528	23307	101443	326535	414655	295618	207338	171632	1354367	6940933	
KREISFREIE STAEDTE ZUSAMMEN												
BESTAND AM 31.12.1981	158429	447716	14396	38040	121574	143341	74033	32457	23875	187981	1781450	
ERRICHTUNG NEUER GEBAEUDE	1560	5988	1280	531	1277	1185	827	561	327	2422	20936	
BAUMASSNAHMEN AN												
BESTEHENDEN GEBAEUDEN 1)	15	210	8	20	-41	34	80	35	74	562	1233	
TOTALABGANG 1)	142	518	5	134	150	117	77	17	18	136	1814	
BESTAND AM 31.12.1982	159862	453396	15679	38457	122660	144443	74863	33036	24258	190829	1801705	
LANDKREISE ZUSAMMEN												
BESTAND AM 31.12.1981	697150	1070676	7324	62049	201828	267478	216863	170596	144538	1141923	5056612	
ERRICHTUNG NEUER GEBAEUDE	10360	15665	283	900	2246	2610	3712	3573	2341	17633	76892	
BAUMASSNAHMEN AN												
BESTEHENDEN GEBAEUDEN 1)	194	1286	22	65	-98	299	289	170	539	4339	7858	
TOTALABGANG 1)	225	495	1	28	101	175	109	37	44	337	2164	
BESTAND AM 31.12.1982	707479	1087132	7628	62986	203875	270212	220755	174302	147374	1163538	5139198	
RB KOBLENZ (071)												
BESTAND AM 31.12.1981	333595	558493	4743	35034	114536	147821	109360	81059	65940	523012	2565869	
ERRICHTUNG NEUER GEBAEUDE	4802	7531	88	468	1233	1375	1702	1647	1018	7594	36239	
BAUMASSNAHMEN AN												
BESTEHENDEN GEBAEUDEN 1)	79	513	10	32	-53	110	106	65	243	1958	3243	
TOTALABGANG 1)	128	395	1	32	89	139	88	23	23	180	1646	
BESTAND AM 31.12.1982	338348	566142	4840	35502	115627	149167	111080	82748	67178	532394	2603675	
DAVON:												
KREISFREIE STADT KOBLENZ (07111)	16582	49831	963	3675	12997	16744	9164	3591	2697	20996	202642	
LANDKREISE												
AHPWEILER (07131)	29295	48033	437	2953	10139	12947	9617	6580	5360	42240	218353	
ALTENKIRCHEN (WESTERWALD) (07132)	32347	49470	262	3391	9752	12054	10233	8055	5723	45122	229133	
BAD KREUZNACH (07133)	36317	59438	745	3340	10939	15002	11362	9148	8902	69850	281798	
BIRKENFELD (07134)	22762	36939	129	2035	7297	9030	6760	6213	5475	42927	176215	
COCHEM-ZELL (07135)	18520	26200	105	1519	3950	5789	5531	4793	4513	36886	131448	
MAYEN-KOBLENZ (07137)	45415	77050	515	5489	17727	21556	14890	9912	6961	54773	339593	
NEUWIED (07138)	39162	66144	875	4464	14794	17761	12824	8939	6487	51858	294841	
RHEIN-												
HUNSRUECK-KREIS (07140)	24431	36118	152	1515	5453	8378	7318	6503	6799	54293	182954	
RHEIN-LAHN-KREIS (07141)	27990	49478	347	2951	10180	14327	9451	6439	5783	45827	225813	
WESTERWALDKREIS (07143)	45527	67441	310	4170	12399	15579	13930	12575	8478	67622	320885	
RB TRIER (072)												
BESTAND AM 31.12.1981	121256	183072	1467	9612	29379	42625	38276	31171	30542	240390	898124	
ERRICHTUNG NEUER GEBAEUDE	1606	2897	248	200	448	504	576	516	405	3143	13127	
BAUMASSNAHMEN AN												
BESTEHENDEN GEBAEUDEN 1)	61	168	5	2	11	36	44	14	56	443	933	
TOTALABGANG 1)	30	67	-	1	9	18	22	10	7	52	323	
BESTAND AM 31.12.1982	122893	186070	1720	9813	29829	43147	38874	31691	30996	243924	911861	
DAVON:												
KREISFREIE STADT TRIER (07211)	16433	43746	1230	3732	10747	13718	7713	3677	2929	23043	179477	
LANDKREISE												
BERNKASTEL-WITTLICH (07231)	30776	42424	197	2181	6178	9140	9426	7870	7432	58757	212760	
BITBURG-PRUEM (07232)	27195	35019	104	1176	4315	7145	7837	6931	7511	59391	184133	
DAUN (07233)	17595	23247	76	1053	3190	4866	5213	4736	4113	32628	118325	
TRIER-SAARBURG (07235)	30894	41634	113	1671	5399	8278	8685	8477	9011	70115	217166	

1) EINSCHL. ABGAENGE BEI NUTZUNGSÄNDERUNGEN.

2 WOHNGBAUE UND WOHNUNGEN SOWIE WOHNUNGEN NACH DER ZAHL DER RAEUME  
IM BERICHTSJAH 1982  
2.1 NACH VERWALTUNGSBEZIRKEN

GEGENSTAND DER NACHWEISUNG (STAT. SCHLUESSELNUMMER)	WOHN- GEBAEUDE	WOH- NUNGEN	VON DEN WOHNUNGEN HATTEN ... RAEUME								RAEUME INSGESAMT
			1	2	3	4	5	6	7 UND MEHR		
									WOH- NUNGEN	RAEUME	
RB RHEINHESSEN-PFALZ (073)											
BESTAND AM 31.12.1981	400728	776827	15510	55443	179487	220373	143260	90823	71931	566482	3374069
ERRICHTUNG NEUER GEBAEUDE	5512	11225	1227	763	1842	1916	2261	1971	1245	9318	48392
BAUMASSNAHMEN AN											
BESTEHENDEN GEBAEUDEN 1)	69	815	15	51	-97	187	219	126	314	2490	4915
TOTALABGANG 1)	209	551	5	129	153	135	76	21	32	241	2009
BESTAND AM 31.12.1982	406100	788316	16747	56128	181079	222341	145664	92899	73458	578049	3425367
DAVON:											
KREISFREIE STAEDTE											
FRANKENTHAL (PFALZ) (07311)	7045	19312	337	1193	5314	6599	3677	1308	884	7342	78636
KAISERSLAUTERN (07312)	15873	48523	2289	4478	12905	15741	7873	3055	2182	16999	187618
LANDAU											
IN DER PFALZ (07313)	7795	16047	171	736	3116	4546	3710	2229	1539	12103	73202
LUDWIGSHAFEN											
AM RHEIN (07314)	22589	74156	1980	6948	23717	24254	10459	4205	2593	20277	281845
MAINZ (07315)	23550	82906	6985	8271	22208	24404	12008	4910	4120	32234	309501
NEUSTADT											
A.D. WEINSTRASSE (07316)	10621	23238	597	1722	5348	6982	4211	2393	1985	15584	99010
PIRMASENS (07317)	9316	25621	212	2815	8512	7887	3380	1710	1105	8695	98781
SPEYER (07318)	7377	19486	261	1126	4737	6916	3878	1493	1075	8442	81178
WORMS (07319)	15053	34201	572	2762	9166	10885	5886	2881	2049	16543	140393
ZWEIHRUECKEN (07320)	7628	16329	82	999	3893	5767	2904	1584	1100	8571	69422
LANDKREISE											
ALZEY-WORMS (07331)	28853	39318	121	1677	6323	9399	8274	7277	6247	49064	194136
BAD DUECKHEIM (07332)	32752	51497	340	3272	10970	13191	10553	7481	5690	44691	234900
DONNERSBERGKREIS (07333)	19109	27462	98	1349	4488	6713	5879	4472	4463	35099	134438
GEMPERSHEIM (07334)	25208	40817	774	2347	7212	10440	8799	6593	4652	36800	189217
KAISERSLAUTERN (07335)	26092	41691	319	2300	7569	11065	8565	6484	5389	42345	195960
KUSEL (07336)	20952	30459	142	1786	5483	7186	5780	5375	4707	36972	147029
SUEDLICHE											
WEINSTRASSE (07337)	27367	40189	299	2554	7684	9599	8025	6339	5689	44621	189635
LUDWIGSHAFEN (07338)	33464	53173	369	3274	11365	14301	11238	7591	5035	38701	238653
MAINZ-BINGEN (07339)	38201	62347	588	3759	12600	16582	12707	8572	7539	59694	286895
PIRMASENS (07340)	27255	41544	211	2760	8469	9884	7858	6947	5415	43272	194918
BADEN-WUERTTEMBERG (08)											
INSGESAMT											
BESTAND AM 31.12.1981	1749667	3750118	70257	207028	715203	1213565	802395	427699	313971	2449421	16511772
ERRICHTUNG NEUER GEBAEUDE	26141	58250	2719	4934	9869	10986	12587	11192	5963	44511	260736
BAUMASSNAHMEN AN											
BESTEHENDEN GEBAEUDEN 1)	546	5297	317	804	219	63	1356	935	1603	12636	27860
TOTALABGANG 1)	1488	3797	135	399	949	1113	610	348	243	1848	15218
BESTAND AM 31.12.1982	1774866	3809868	73158	212367	724342	1223501	815728	439478	321294	2504720	16785150
STADTKREISE ZUSAMMEN											
BESTAND AM 31.12.1981	218485	794118	23919	63181	212178	293784	124828	44720	31508	248539	3102950
ERRICHTUNG NEUER GEBAEUDE	2359	9118	672	801	1868	2463	1925	909	480	3596	36405
BAUMASSNAHMEN AN											
BESTEHENDEN GEBAEUDEN 1)	28	385	57	85	3	-18	113	61	84	677	1772
TOTALABGANG 1)	217	681	87	128	184	146	87	31	18	150	2250
BESTAND AM 31.12.1982	220655	802940	24561	63939	213865	296083	126779	45659	32054	252652	3138877
LANDKREISE ZUSAMMEN											
BESTAND AM 31.12.1981	1531182	2956000	46338	143847	503025	919781	677567	382979	282463	2200882	13408822
ERRICHTUNG NEUER GEBAEUDE	23782	49132	2047	4133	8001	8523	10662	10283	5483	40915	224331
BAUMASSNAHMEN AN											
BESTEHENDEN GEBAEUDEN 1)	518	4912	260	719	216	81	1243	874	1519	11959	26088
TOTALABGANG 1)	1271	3116	48	271	765	967	523	317	225	1698	12968
BESTAND AM 31.12.1982	1554211	3006928	48597	148428	510477	927418	688949	393819	289240	2252058	13646273

1) EINSCHL. ABGAENGE BEI NUTZUNGSÄNDERUNGEN.

**2 WOHNGEBÄUDE UND WOHNUNGEN SOWIE WOHNUNGEN NACH DER ZAHL DER RÄUME  
IM BERICHTSJAHR 1982  
2.1 NACH VERWALTUNGSBEZIRKEN**

GEGENSTAND DER NACHWEISUNG (STAT. SCHLÜSSELNUMMER)	WOHN- GEBÄUDE	WOHN- NUNGEN	VON DEN WOHNUNGEN HATTEN ... RÄUME								7 UND MEHR WOHN- NUNGEN   RÄUME		RAEUMF INSGESAMT
			1	2	3	4	5	6					
RB STUTTGART (081)													
BESTAND AM 31.12.1981	642971	1417640	27170	71751	252043	480896	315183	158902	111695	867337	6247049		
ERRICHTUNG NEUER GEBÄUDE	9110	21074	942	1682	3360	4292	4758	4078	1962	14583	94395		
BAUMASSNAHMEN AN BESTEHENDEN GEBÄUDEN 1)	169	1747	126	328	102	-46	404	286	547	4252	8892		
TOTALABGANG 1)	651	1447	28	135	357	457	257	122	91	691	5905		
BESTAND AM 31.12.1982	651599	1439014	28210	73626	255148	484685	320088	163144	114113	885481	6344431		
DAVON:													
REGIONALVERBAND MITTLERER NECKAR (0811)													
STADTKREIS STUTTGART (08111)	64808	252698	8942	16775	57969	105444	41314	13061	9193	72782	995893		
LANDKREISE													
BOEBLINGEN (08115)	57121	122691	3487	6496	20103	39114	28735	15521	9235	71012	541057		
ESSLINGEN (08116)	85089	185595	3947	9768	32871	61797	43238	20999	12975	99473	810941		
GOEPFINGEN (08117)	45818	95089	1597	4727	16165	33347	21722	10496	7035	54429	418949		
LUDWIGSBURG (08118)	80075	179147	3216	8982	30504	61565	42114	20602	12164	93510	786644		
REMS-MURR-KREIS (08119)	68082	147423	2514	7231	24420	50097	35733	16769	10659	82799	652702		
REGIONALVERBAND FRANKEN (0812)													
STADTKREIS HEILBRONN (08121)	17900	48955	556	2519	10601	18777	9653	4163	2686	20872	206620		
LANDKREISE													
HEILBRONN (08125)	60783	101509	988	4805	16316	27960	24651	15790	10999	84374	473755		
HOHENLOHEKREIS (08126)	20871	33197	286	1414	5036	7969	7794	5463	5235	41138	162984		
SCHWAEBISCH HALL (08127)	35783	61530	757	2259	8344	16180	15124	9747	9119	71535	300664		
MAIN-TAUBER-KREIS (08128)	29437	49664	461	2362	7981	13007	10737	7333	7783	61672	240511		
REGIONALVERBAND OSTWÜRTTEMBERG (0813)													
LANDKREISE													
HEIDENHEIM (08135)	27850	51938	557	2023	8826	17297	11783	6973	4479	34618	235640		
OSTALBKREIS (08136)	57982	109578	902	4265	16012	32131	27490	16227	12551	97267	518071		
RB KARLSRUHE (082)													
BESTAND AM 31.12.1981	436889	1014420	19032	74766	248169	322426	187201	95690	67136	523847	4236767		
ERRICHTUNG NEUER GEBÄUDE	6563	13927	569	1276	2326	2527	2968	2677	1584	11851	62970		
BAUMASSNAHMEN AN BESTEHENDEN GEBÄUDEN 1)	113	1190	75	164	-153	45	394	272	393	3105	6831		
TOTALABGANG 1)	302	880	89	152	213	202	119	69	36	269	3118		
BESTAND AM 31.12.1982	443263	1028657	19587	76054	250129	324796	190444	98570	69077	538544	4303450		
DAVON:													
REGIONALVERBAND MITTLERER OBERRHEIN (0821)													
STADTKREISE													
BADEN-BADEN (08211)	8288	23809	472	1571	5587	8241	4519	1926	1493	11826	99316		
KARLSRUHE (08212)	32164	123472	3195	8806	33807	46690	19758	6698	4518	35392	483358		
LANDKREISE													
KARLSRUHE (08215)	82258	149892	1751	9721	29773	45397	31792	18978	12480	95287	660215		
RASTATT (08216)	39776	79012	619	3773	15212	27036	17034	9024	6314	49047	350306		
REGIONALVERBAND UNTERER NECKAR (0822)													
STADTKREISE													
HEIDELBERG (08221)	15962	54864	2642	4930	15537	17106	8620	3285	2744	21791	212138		
MANNHEIM (08222)	33343	134945	3565	17030	49073	41796	15583	5040	2858	22650	482843		
LANDKREISE													
NECKAR- ODENWALD-KREIS (08225)	31983	52215	411	3012	9373	13927	10738	7963	6791	53105	244835		
RHEIN-NECKAR-KREIS (08226)	94917	192727	2131	13870	46222	58614	37512	20890	13488	104395	820288		
REGIONALVERBAND NORDSCHWARZWALD (0823)													
STADTKREIS PFORZHEIM (08231)	14363	48982	990	4062	14478	17274	7080	3119	1979	15468	191226		
LANDKREISE													
CALW (08235)	27980	56687	1903	3453	10528	15878	12446	6933	5546	44176	251909		
ENZKREIS (08236)	38664	68527	822	3498	13358	20548	15415	8974	5912	45378	306381		
FREUDENSTADT (08237)	23565	43525	1086	2328	7181	12289	9947	5740	4954	40019	200635		

1) EINSCHL. ABGAENGE BEI NUTZUNGSÄNDERUNGEN.



2 WOHNGEBÄUDE UND WOHNUNGEN SOWIE WOHNUNGEN NACH DER ZAHL DER RÄUME  
IM BERICHTSJAHRE 1982  
2.1 NACH VERWALTUNGSBEZIRKEN

GEGENSTAND DER NACHWEISUNG (STAT. SCHLÜSSELNUMMER)	WOHN- GEBÄUDE	WOHN- NUNGEN	VON DEN WOHNUNGEN HATTEN ... RÄUME								RÄUMF INSGESAMT
			1	2	3	4	5	6	7 UND MEHR		
									WOHN- NUNGEN	RÄUME	
RB FREIBURG (083)											
BESTAND AM 31.12.1981	346285	740092	15700	38083	131801	243143	160166	85035	66164	521442	3292323
ERRICHTUNG NEUER GEBÄUDE	5125	12609	842	1122	2356	2490	2577	2140	1082	8110	53949
BAUMASSNAHMEN AN BESTEHENDEN GEBÄUDEN 1)	166	1412	74	178	153	30	400	230	347	2725	7114
TOTALABGANG 1)	286	886	9	85	250	274	129	79	60	451	3595
BESTAND AM 31.12.1982	351290	753227	16607	39298	134060	245389	163014	87326	67533	531826	3349791
DAVON:											
REGIONALVERBAND SÜDLICHER OBERRHEIN (0831)											
STADTKREIS FREIBURG I.E.R. (08311)	19575	73279	3482	6049	17983	25020	11733	4856	4156	33153	290563
LANDKREISE											
BREISGAU- HOCHSCHWARZWALD (08315)	39705	76760	1833	4341	13282	22628	16248	10105	8323	66813	349556
EMMENDINGEN (08316)	25327	51865	871	2354	8533	17443	11918	5881	4865	38248	234074
ORTENAU-KREIS (08317)	73602	139243	1416	5300	22262	44349	32796	18096	15024	117745	646499
REGIONALVERBAND SCHWARZWALD-EAAR- HEUBERG (0832)											
LANDKREISE											
ROTTWEIL (08325)	30149	52245	473	1513	7236	16905	13970	7231	4917	38204	244267
SCHWARZWALD- BAAR-KREIS (08326)	35889	82442	1727	4597	15681	28457	17173	8416	6391	50435	358588
TUTTlingen (08327)	26394	46244	364	1382	6350	15277	11646	6651	4574	35315	216737
REGIONALVERBAND HOCHRHEIN-RODENSEE (0833)											
LANDKREISE											
KONSTANZ (08335)	39181	95925	3466	6152	17522	32000	18976	10621	7188	56340	411282
LOERRACH (08336)	33655	77778	1759	4410	15841	26001	15453	8267	6047	47318	336291
WALDSHUT (08337)	27813	57446	1216	3200	9370	17309	13101	7202	6048	48255	261934
RB TUEBINGEN (084)											
BESTAND AM 31.12.1981	323522	577966	8355	22428	83190	167100	139845	88072	68976	536795	2735633
ERRICHTUNG NEUER GEBÄUDE	5343	10640	366	854	1827	1677	2284	2297	1335	9957	49422
BAUMASSNAHMEN AN BESTEHENDEN GEBÄUDEN 1)	98	948	42	134	117	34	158	147	316	2554	5023
TOTALABGANG 1)	249	584	9	27	129	180	105	78	56	437	2600
BESTAND AM 31.12.1982	328714	588970	8754	23389	85005	168631	142182	90438	70571	548869	2787478
DAVON:											
REGIONALVERBAND NECKAR-ALB (0841)											
LANDKREISE											
REUTlingen (08415)	52354	97504	1614	4164	16100	29517	24670	12758	8681	67151	443359
TUEBINGEN (08416)	33896	64384	1367	3176	10417	17898	15057	9157	7312	57464	298253
ZOLLERNALBKREIS (08417)	46475	72957	530	2271	9492	23198	18360	11407	7699	59045	345627
REGIONALVERBAND DONAU-ILLER (0842)											
STADTKREIS ULM (08421)	14252	41936	717	2197	8830	15735	8519	3511	2427	18718	176920
LANDKREISE											
ALB-DONAU-KREIS (08425)	38077	59295	607	1872	7031	15250	14603	11318	8614	66891	294258
BIBERACH (08426)	37959	57373	381	1571	6088	13222	14755	11861	9495	73465	293081
REGIONALVERBAND BODENSEE-OBERSCHWABEN (0843)											
LANDKREISE											
BODENSEEKREIS (08435)	31708	68409	2060	3675	10430	20880	15497	8475	7392	58518	311073
RAVENSBURG (08436)	46695	84866	1127	3436	11696	22576	20082	13922	12027	93964	411297
SIGMARINGEN (08437)	27298	42246	351	1027	4921	10355	10639	8029	6924	53653	213610

1) EINSCHL. ABGAENGE BEI NUTZUNGSÄNDERUNGEN.

2 WOHNGEBÄUDE UND WOHNUNGEN SOWIE WOHNUNGEN NACH DER ZAHL DER RAEUME  
IM BERICHTSJAHRE 1982  
2.1 NACH VERWALTUNGSBEZIRKEN

GEGENSTAND DER NACHWEISUNG (STAT. SCHLÜSSELNUMMER)	WOHN- GEBÄUDE	WOHN- NUNGEN	VON DEN WOHNUNGEN HATTEN ... RÄUME								RÄUME INSGESAMT	
			1	2	3	4	5	6	7 UND MEHR			
									WOHN- NUNGEN	RÄUME		
BAYERN (09)												
INSGESAMT												
BESTAND AM 31.12.1981	2132944	4480957	146477	409948	974732	1194471	816870	491463	446996	3581317	19282898	
ERRICHTUNG NEUER GEBÄUDE	39739	72331	1572	4988	10345	13121	15942	14385	11978	91455	352542	
BAUMASSNAHMEN AN BESTEHENDEN GEBÄUDEN 1)	412	4784	397	384	-235	602	1211	665	1760	14424	27337	
TOTALABGANG 1)	1915	3470	64	256	706	980	660	402	402	3185	15511	
BESTAND AM 31.12.1982	2171180	4554602	148382	415064	984136	1207214	833363	506111	460332	3684011	19647266	
KREISFREIE STAEDTE ZUSAMMEN												
BESTAND AM 31.12.1981	402798	1547282	100140	175017	425702	476052	221456	88194	60721	478086	5746018	
ERRICHTUNG NEUER GEBÄUDE	6094	19003	562	1780	3834	5044	4357	2224	1202	8915	79844	
BAUMASSNAHMEN AN BESTEHENDEN GEBÄUDEN 1)	47	795	203	86	6	121	102	124	153	1189	3320	
TOTALABGANG 1)	475	1325	40	178	376	391	199	75	66	520	5053	
BESTAND AM 31.12.1982	408464	1565755	100865	176705	429166	480826	225716	90467	62010	487670	5824129	
LANDKREISE ZUSAMMEN												
BESTAND AM 31.12.1981	1730146	2933675	46337	234931	549030	718419	595414	403269	386275	3103231	13536880	
ERRICHTUNG NEUER GEBÄUDE	33645	53328	1010	3208	6511	8077	11585	12161	10776	82540	272698	
BAUMASSNAHMEN AN BESTEHENDEN GEBÄUDEN 1)	365	3989	194	298	-241	481	1109	541	1607	13235	24017	
TOTALABGANG 1)	1440	2145	24	78	330	589	461	327	336	2655	10458	
BESTAND AM 31.12.1982	1762716	2988847	47517	238359	554970	726388	607647	415644	398322	3196341	13823137	
RB OBERBAYERN (091)												
BESTAND AM 31.12.1981	591815	1496138	91031	167731	343685	388988	246766	134149	123788	997925	6050149	
ERRICHTUNG NEUER GEBÄUDE	11181	24103	666	2175	3819	5080	5218	3837	3308	25349	111254	
BAUMASSNAHMEN AN BESTEHENDEN GEBÄUDEN 1)	130	1330	133	110	109	237	188	110	443	3705	6933	
TOTALABGANG 1)	512	956	20	85	256	253	153	95	94	770	4075	
BESTAND AM 31.12.1982	602614	1520615	91810	169931	347357	394052	252019	138001	127445	1026209	6164261	
DAVON:												
KREISFREIE STAEDTE												
INGOLSTADT (09161)	16669	40235	1291	3285	9092	11951	7997	4100	2519	18153	165689	
MUENCHEN (09162)	110254	581707	64104	84844	164286	160666	69358	23588	14861	118825	1976457	
ROSENHEIM (09163)	7205	23704	1322	3377	6514	6409	3712	1402	968	7791	88007	
LANDKREISE												
ALTOETTING (09171)	21218	39686	501	3221	8355	9837	7690	4734	5348	43353	181573	
BAD TÖLZ-WOLFRATS- HAUSEN (09173)	18047	37186	1073	3427	8046	9908	6423	3816	4493	37431	164139	
BERCHTESGADENER LAND (09172)	17229	39142	1826	4754	8753	9706	5935	3530	4638	38350	165622	
DACHAU (09174)	20599	39463	1139	3694	8167	10126	7321	4432	4584	37841	174570	
EBERSBERG (09175)	20322	36232	763	3101	6291	8761	7387	5144	4785	37653	166334	
EICHSTÄTT (09176)	24853	34184	171	2127	4790	6694	7276	6813	6313	49403	172232	
ERDING (09177)	19508	30268	488	1924	4362	6471	6094	4709	6220	50858	152888	
FREISING (09178)	23101	40529	961	3405	6953	9953	8912	5476	4869	39352	185210	
FUERSTENFELDBRUCK GARMISCH-PARTEN- KIRCHEN (09180)	31185	66630	2739	5617	12561	18650	14917	7409	4737	36967	282262	
LANDSBERG AM LECH (09181)	15273	36644	2261	4589	8779	9343	5168	2939	3565	30245	148867	
MIESBACH (09182)	19046	30647	438	2059	5197	7307	7314	4435	3897	30760	143315	
MUEHLDORF AM INN (09183)	15871	34683	1158	4451	8437	8104	5106	3280	4147	34786	147783	
MUENCHEN (09184)	20638	36256	606	2791	6763	8955	7056	4810	5275	42321	168758	
NEUBURG-SCHROBEN- HAUSEN (09185)	42351	94370	4603	8305	16751	24787	19476	11720	8728	68771	407085	
PAFFENHOFEN A.D.ILM (09186)	18816	29506	499	2219	5104	7189	6157	4460	3878	30646	137196	
ROSENHEIM (09187)	22190	31975	167	2067	4686	6953	7213	5404	5485	44465	159125	
STARNBERG (09188)	40215	72323	1670	7065	14512	16899	13891	8669	9617	77590	325991	
STRAUNSTEIN (09189)	22711	42948	1570	3824	8488	10586	8616	5142	4722	37689	188647	
WEILHEIM-SCHONGAU (09190)	32546	60452	1700	5707	11437	14476	10507	7034	9591	79891	279959	
	22767	41845	760	4078	9033	10321	8493	4955	4205	33058	182552	
RB NIEDERBAYERN (092)												
BESTAND AM 31.12.1981 2)	246527	399006	5153	38665	76456	85980	74365	57666	60721	488646	1862238	
ERRICHTUNG NEUER GEBÄUDE	5232	8040	209	530	999	1044	1464	1694	2100	16128	42054	
BAUMASSNAHMEN AN BESTEHENDEN GEBÄUDEN 1)	52	582	22	45	-39	77	131	91	255	2116	3620	
TOTALABGANG 1)	296	457	4	23	65	120	80	78	87	718	2311	
BESTAND AM 31.12.1982	251515	407171	5380	39217	77351	86981	75880	59373	62989	506172	1905601	
DAVON:												
KREISFREIE STAEDTE												
LANDSHUT (09261)	9098	26312	860	2927	6700	7869	4176	2165	1615	12559	104719	
PASSAU (09262)	7736	21486	683	2418	5635	5597	3556	1915	1682	13195	87277	
STRAUBING (09263)	7478	19137	675	2446	5091	4640	2994	1533	1758	14476	78044	

1) EINSCHL. ABGAENGE BEI NUTZUNGSÄNDERUNGEN.

2) BERICHTIGTE ERGEBNISSE.

2 WOHNGEBÄUDE UND WOHNUNGEN SOWIE WOHNUNGEN NACH DER ZAHL DER RÄUME  
IM BERICHTSJAH 1982  
2.1 NACH VERWALTUNGSBEZIRKEN

GEGENSTAND DER NACHWEISUNG (STAT. SCHLUESSELNUMMER)	WOHN- GEBAEUDE	WOHN- NUNGEN	VON DEN WOHNUNGEN HATTEN ... RAEUME								7 UND MEHR WOHN- NUNGEN	RAEUME	RAEUME INSGESAMT
			1	2	3	4	5	6					
LANDKREISE													
DEGGENDORF (09271)	24727	39445	424	3495	7623	8745	7612	5618	5928	47507	184538		
DINGOLFING-LANDAU (09279)	20766	29298	223	2372	4695	5692	5452	5160	5704	45505	145545		
FREYUNG-GRAFENAU (09272)	18921	29289	250	3628	5995	5971	5099	4145	4201	33704	133444		
KELHEIM (09273)	23711	35001	293	2477	5524	7108	7521	6230	5848	46256	171492		
LANDSHUT (09274)	29601	42732	285	3062	5953	8438	8993	8061	7940	62799	214150		
PASSAU (09275)	39942	61505	891	6350	11008	11861	11014	9581	10800	87795	294400		
REGEN (09276)	19257	32842	383	4411	7681	7324	5502	3687	3854	33288	144464		
ROTTAL-INN (09277)	28536	40722	267	3086	6632	7770	8104	6786	8077	64712	203363		
STRAUBING-BOGEN (09278)	21742	29402	146	2545	4814	5966	5857	4492	5582	44386	144165		
RB OBERPFALZ (093)													
BESTAND AM 31.12.1981 1)	207472	380284	5112	35913	84933	95945	70208	46504	41669	335452	1681033		
ERRICHTUNG NEUER GEBAEUDE	3742	5991	118	328	711	912	1264	1626	1032	7830	30511		
BAUMASSNAHMEN AN													
BESTEHENDEN GEBAEUDEN 2)	18	464	4	30	-109	85	198	84	172	1374	2945		
TOTALABGANG 2)	214	302	1	13	50	84	61	44	49	380	1462		
BESTAND AM 31.12.1982	211018	386437	5233	36258	85485	96858	71609	48170	42824	344326	1713027		
DAVON:													
KREISFREIE STAEDTE													
AMBERG (09361)	7125	19830	263	2044	5498	5403	3522	1959	1141	9277	81098		
REGENSBURG (09362)	15265	57424	3171	6355	16220	17218	8398	3521	2541	19651	216180		
WEIDEN I.D. OPF. (09363)	6960	19728	225	1749	6306	5736	3199	1487	1026	8187	78689		
LANDKREISE													
AMBERG-SULZBACH (09371)	22209	36363	158	2952	7763	8252	7216	5508	4514	36605	168092		
CHAM (09372)	31067	48045	271	4915	9235	11694	9084	6443	6403	51780	220440		
NEUMARKT I.D. OPF. (09373)	25588	35793	169	1841	5304	7373	7682	6037	7387	58756	182643		
NEUSTADT													
A.D. WALDNAAB (09374)	21808	36621	255	3582	7669	8745	6781	4922	4667	37906	166749		
REGENSBURG (09375)	30608	46323	217	3758	8647	11254	9869	7086	5492	43150	213701		
SCHWANDORF (09376)	32448	53719	333	4966	10833	13641	10246	7346	6354	52286	244920		
TIRSCHENREUTH (09377)	17940	32591	171	4096	8010	7542	5612	3861	3299	26728	140515		
RB OBERFRANKEN (094)													
BESTAND AM 31.12.1981	226142	440416	4811	38373	100152	115621	80902	50435	50122	402153	1953770		
ERRICHTUNG NEUER GEBAEUDE	3779	6322	121	386	874	1044	1423	1416	1058	8156	31458		
BAUMASSNAHMEN AN													
BESTEHENDEN GEBAEUDEN 2)	50	584	85	3	-119	37	244	100	234	1940	3642		
TOTALABGANG 2)	154	321	15	47	45	77	67	34	36	276	1367		
BESTAND AM 31.12.1982	229817	447001	5002	38715	100862	116625	82502	51917	51378	411973	1987503		
DAVON:													
KREISFREIE STAEDTE													
BAMBERG (09461)	10239	32834	351	2242	9199	11159	5857	2351	1675	13623	134082		
BAYREUTH (09462)	10457	32392	1330	2722	8148	10024	5848	2387	1933	15024	129900		
COBURG (09463)	7764	20913	559	1796	4699	6233	4160	1938	1528	12000	87608		
HOF (09464)	8166	26518	246	3734	8717	7591	3713	1575	942	7297	99541		
LANDKREISE													
BAMBERG (09471)	27989	41639	140	1885	5171	9229	8918	6675	9621	78306	219285		
BAYREUTH (09472)	24520	39701	516	3098	7637	9060	8008	5564	5818	46621	185908		
COBURG (09473)	19193	33601	169	1948	6201	8712	6523	4718	5330	43484	161923		
FORCHHEIM (09474)	22198	35176	206	1866	5714	8448	7756	5870	5316	41924	170796		
HOF (09475)	26854	50813	347	6091	14324	12949	8200	4867	4035	32200	209699		
KRONACH (09476)	19121	31077	212	2453	6085	7289	5704	4847	4487	35533	145644		
KULMBACH (09477)	17563	31549	283	2731	6863	8024	5803	4033	3812	30750	142393		
LICHTENFELS (09478)	15820	26214	152	1598	4466	6433	5653	3777	4135	33252	126657		
WUNSIEDEL													
IM FICHELGEBOURG (09479)	19933	44574	491	6551	13638	11474	6359	3315	2746	21959	174047		
RB MITTELFRANKEN (095)													
BESTAND AM 31.12.1981	283424	652724	15692	43015	146719	209760	119463	64445	53630	425294	2790198		
ERRICHTUNG NEUER GEBAEUDE	5433	9684	111	529	1344	1988	2467	1994	1251	9251	46703		
BAUMASSNAHMEN AN													
BESTEHENDEN GEBAEUDEN 2)	52	682	64	105	-45	86	176	84	212	1712	3579		
TOTALABGANG 2)	266	516	9	32	117	156	119	46	37	279	2198		
BESTAND AM 31.12.1982	288643	662574	15858	43617	147901	211678	121987	66477	55056	435978	2838282		
DAVON:													
KREISFREIE STAEDTE													
ANSBACH (09561)	7423	18085	289	1098	3700	6208	3886	1745	1159	8939	77256		
ERLANGEN (09562)	13545	43291	3076	3578	8477	13765	8084	3440	2871	23019	174802		
FUERTH (09563)	14118	48250	1257	3297	13970	18080	6834	2889	1923	14934	185519		
NUERNBERG (09564)	58829	231658	8929	18076	65351	86561	31240	13213	8288	63579	886435		
SCHWABACH (09565)	7251	15350	90	886	3470	5067	3469	1429	939	7327	65786		
LANDKREISE													
ANSBACH (09571)	39088	57656	376	2694	8047	13745	13291	9486	10017	79449	287705		
ERLANGEN- HOECHSTADT (09572)	24606	38985	285	2095	5905	8963	8910	6885	5942	46896	190798		
FUERTH (09573)	20117	39184	369	2357	8500	12494	8342	4405	2717	21615	170314		
NEUSTADT A.D. AISCH- BAD WINDSHEIM (09575)	22633	34576	184	1791	5994	8352	7451	4946	5858	47299	169386		
NUERNBERGER LAND (09574)	34318	60551	577	3775	12332	18596	13018	6987	5266	42939	269458		
ROTH (09576)	25443	39344	180	1941	5738	10481	9921	6084	4999	39315	188624		
WEISSENBURG- GUNZENHAUSEN (09577)	21272	35644	246	2029	6417	9366	7541	4968	5077	40657	169199		

1) BERICHTIGTE ERGEBNISSE.

2) EINSCHL. ABGAENGE BEI NUTZUNGSÄNDERUNGEN.

2 WOHNGBÄUDE UND WOHNUNGEN SOWIE WOHNUNGEN NACH DER ZAHL DER RAEUME  
IM BERICHTSJAHR 1982  
2.1 NACH VERWALTUNGSBEZIRKEN

GEGENSTAND DER NACHWEISUNG (STAT. SCHLUESSELNUMMER)	WOHN- GEBAEUDE	WOH- NUNGEN	VON DEN WOHNUNGEN HATTEN ... RAEUME								RAEUME INSGESAMT	
			1	2	3	4	5	6	7 UND MEHR			
									WOH- NUNGEN	RAEUME		
RB UNTERFRANKEN (096)												
BESTAND AM 31.12.1981	259844	480196	7561	31482	94084	134353	96496	61685	54535	433918	2176697	
ERRICHTUNG NEUER GEBAEUDE	4524	7272	109	389	1021	1059	1584	1673	1437	11140	37284	
BAUMASSNAHMEN AN												
BESTEHENDEN GEBAEUDEN 1)	47	502	8	14	-80	14	147	150	249	2025	3512	
TOTALABGANG 1)	132	223	1	10	36	77	56	18	25	195	1020	
BESTAND AM 31.12.1982	264283	487747	7677	31875	94989	135349	98171	63490	56196	446888	2216473	
DAVON:												
KREISFREIE STAEDTE												
ASCHAFFENBURG (09661)	9311	26902	833	2131	6261	9171	4847	2161	1498	11701	109464	
SCHWEINFURT (09662)	7329	25799	747	2259	7973	9076	3398	1363	983	7550	98206	
WUERZBURG (09663)	14821	56255	2439	5627	16010	17931	7963	3598	2687	21106	215956	
LANDKREISE												
ASCHAFFENBURG (09671)	34942	59243	394	3314	9839	16998	13373	8857	6468	51278	275816	
BAD KISSINGEN (09672)	23944	42587	643	3350	7667	11134	8477	5493	5823	47086	197309	
HASSBERGE (09674)	20100	29119	102	1472	4686	6844	6256	4823	4936	39939	144637	
KITZINGEN (09675)	19532	31507	239	1905	6056	7947	6638	4369	4353	35102	148511	
MAIN-SPESSART (09677)	29796	47450	292	2823	8952	12605	10304	6473	6001	47194	220766	
MILTENBERG (09676)	26720	44389	277	2389	7573	12116	9799	6742	5493	43585	209270	
RHOEN-GRABFELD (09673)	20648	31044	405	1631	4813	7802	6576	5083	4734	37992	150684	
SCHWEINFURT (09678)	24885	39679	398	2035	5908	10109	8892	6251	6086	47857	192461	
WUERZBURG (09679)	32255	53773	908	2939	9251	13616	11648	8277	7134	56488	253393	
RB SCHWABEN (097)												
BESTAND AM 31.12.1981	317720	632193	17117	54769	128703	163824	128670	76579	62531	497929	2768813	
ERRICHTUNG NEUER GEBAEUDE	5848	10919	238	651	1577	1994	2522	2145	1792	13551	53278	
BAUMASSNAHMEN AN												
BESTEHENDEN GEBAEUDEN 1)	63	640	81	77	48	66	127	46	195	1552	3106	
TOTALABGANG 1)	341	695	14	46	137	213	124	87	74	557	3078	
BESTAND AM 31.12.1982	323290	643057	17422	55451	130191	165671	131195	78683	64444	512465	2822119	
DAVON:												
KREISFREIE STAEDTE												
AUGSBURG (09761)	30501	115268	5411	12924	32985	36368	17460	6080	4040	31909	431375	
KAUFBEUREN (09762)	6694	18687	570	2289	4761	5200	3852	1214	801	6436	73211	
KEMPTEN (ALLGAEU) (09763)	7315	26670	1673	2882	6143	8265	4680	1836	1191	9452	102794	
MEMMINGEN (09764)	6911	17320	471	1719	3960	4638	3513	1578	1441	11660	73034	
LANDKREISE												
AICHACH-FRIEDBERG (09771)	24686	37261	298	2465	5867	8080	8361	6267	5923	47571	182127	
AUGSBURG (09772)	44156	74918	867	4825	12498	19289	17344	11264	8831	68645	348116	
DILLINGEN A.D.DONAU (09773)	21346	30669	241	1885	4670	6526	6682	5024	5641	44854	152543	
DONAU-RIES (09779)	29632	45518	232	2599	7469	10720	10791	7381	6326	49654	218612	
GUENZBURG (09774)	27479	41795	340	2890	6943	9553	9177	7338	5554	44541	199615	
LINDAU (BODENSEE) (09776)	13091	29369	1363	2599	6064	7861	5351	3090	3041	24773	126265	
NEU-ULM (09775)	30031	57653	1363	4180	10600	14790	13113	8536	5071	39187	256651	
OBERRALLGAEU (09780)	24720	57051	3246	7198	12020	13608	10059	5625	5295	44110	236289	
OSTALLGAEU (09777)	26430	44994	822	3765	8313	10366	10051	6156	5521	43951	205897	
UNTERALLGAEU (09778)	30298	45884	525	3231	7898	10407	10761	7294	5768	45712	215590	
SAARLAND (10)												
INSGESAMT												
BESTAND AM 31.12.1981	252178	447167	5957	31733	95841	124311	84026	58412	46887	358526	1983318	
ERRICHTUNG NEUER GEBAEUDE	2363	4832	497	393	840	763	848	894	597	4483	20942	
BAUMASSNAHMEN AN												
BESTEHENDEN GEBAEUDEN 1)	55	566	65	41	-75	46	267	80	142	1182	3103	
TOTALABGANG 1)	72	177	-	8	44	52	34	29	10	82	782	
BESTAND AM 31.12.1982	254524	452388	6519	32159	96562	125068	85107	59357	47616	364109	2006581	
DAVON:												
STADTVERBAND												
SAARBRUECKEN (10041)	73079	166455	3656	14352	42932	52266	29845	13931	9473	72685	675716	
LANDKREISE												
MERZIG-WADERN (10042)	27890	36699	173	1560	4505	7072	7508	7845	8036	61365	191071	
NEUNKIRCHEN (10043)	36188	65680	538	5329	15660	19578	11760	7652	5163	39458	280658	
SAARLOUIS (10044)	53297	82524	599	4562	14845	20686	16061	13626	12145	92440	391503	
SAAR-PFALZ-KREIS (10045)	39366	65855	1457	4618	12995	18095	12927	9372	6391	48951	291886	
SANKT WENDEL (10046)	24704	35175	96	1738	5625	7371	7006	6931	6408	49200	175747	
BERLIN (WEST) (11)												
INSGESAMT												
BESTAND AM 31.12.1981 2)	175280	1110379	35436	222836	416581	282520	104529	29768	18709	147148	3709332	
ERRICHTUNG NEUER GEBAEUDE	1795	8367	29	678	2438	2832	1851	435	104	762	32654	
BAUMASSNAHMEN AN												
BESTEHENDEN GEBAEUDEN 1)	9	-88	-35	-882	-364	631	358	124	80	612	2779	
TOTALABGANG 1)	174	2022	317	930	549	172	41	10	3	26	4803	
BESTAND AM 31.12.1982	176910	1116636	35113	221702	418106	285811	106697	30317	18890	148496	3739962	

1) EINSCHL. ABGANG BEI NUTZUNGSÄNDERUNGEN.

2) BERICHTIGTE ERGEBNISSE.

2 WOHNGEBÄUDE UND WOHNUNGEN SOWIE WOHNUNGEN NACH DER ZAHL DER RÄUME  
IM BERICHTSJAHR 1982  
2.2 NACH RAUMORDNUNGSREGIONEN DER BUNDESRAUMORDNUNG

RAUMORDNUNGSREGION	WOHN- GEBÄUDE	WOH- NUNGEN	VON DEN WOHNUNGEN HATTEN ... RÄUME								7 UND MEHR		RÄUME INSGESAMT
			1	2	3	4	5	6	WOH- NUNGEN	RÄUME			
BUNDESGBEIT	01-75												
INSGESAMT													
BESTAND AM 31.12.1981 1)	11397727	25747547	577206	2131355	6051811	7754384	4638627	2514325	2079839	16490891	108782861		
ERRICHTUNG NEUER GEBÄUDE	159870	328528	11899	25210	57736	70840	73202	54413	35228	266435	1477810		
BAUMASSNAHMEN AN													
BESTEHENDEN GEBÄUDEN 2)	2217	20387	1319	1052	-566	1746	5263	3538	8035	65500	121752		
TOTALABGANG 2)	7722	20206	775	3061	5467	5181	2847	1554	1321	10488	78069		
BESTAND AM 31.12.1982	11552092	26076256	589649	2154556	6103514	7821789	4714245	2570722	2121781	16812338	110304354		
01 SCHLESWIG													
BESTAND AM 31.12.1981	102694	188666	5099	13513	39069	55256	39791	20054	15884	130136	819771		
ERRICHTUNG NEUER GEBÄUDE	1219	2634	170	464	589	546	450	278	137	1014	9981		
BAUMASSNAHMEN AN													
BESTEHENDEN GEBÄUDEN 2)	37	206	17	49	24	-19	3	45	87	693	1089		
TOTALABGANG 2)	48	95	-	10	26	25	11	7	16	136	431		
BESTAND AM 31.12.1982	103902	191411	5286	14016	39656	55758	40233	20370	16092	131707	830410		
02 MITTELHOLSTEIN													
BESTAND AM 31.12.1981	129178	299465	8297	19781	79950	94200	54185	25288	17764	140863	1228025		
ERRICHTUNG NEUER GEBÄUDE	1660	3663	107	510	653	914	780	462	237	1780	15194		
BAUMASSNAHMEN AN													
BESTEHENDEN GEBÄUDEN 2)	27	178	-3	-33	-7	47	23	77	74	554	1239		
TOTALABGANG 2)	61	249	17	29	61	85	25	7	25	195	960		
BESTAND AM 31.12.1982	130804	303057	8384	20229	80535	95076	54963	25820	18050	143012	1243498		
03 DITHMARSCHEN													
BESTAND AM 31.12.1981	70820	111391	1603	6274	24726	34242	23895	12193	8458	67095	485025		
ERRICHTUNG NEUER GEBÄUDE	861	1267	47	121	153	274	339	212	121	929	5740		
BAUMASSNAHMEN AN													
BESTEHENDEN GEBÄUDEN 2)	10	90	12	21	5	3	5	11	33	257	439		
TOTALABGANG 2)	42	84	1	11	22	22	17	5	6	47	339		
BESTAND AM 31.12.1982	71649	112664	1661	6405	24862	34497	24222	12411	8606	68244	490865		
04 OSTHOLSTEIN													
BESTAND AM 31.12.1981	79040	191280	8461	18002	48691	61278	31116	12956	10776	88962	757928		
ERRICHTUNG NEUER GEBÄUDE	783	1945	98	289	451	486	319	218	84	618	7494		
BAUMASSNAHMEN AN													
BESTEHENDEN GEBÄUDEN 2)	10	134	17	13	-4	23	17	19	49	390	712		
TOTALABGANG 2)	53	147	2	4	67	37	19	10	8	61	575		
BESTAND AM 31.12.1982	79780	193212	8574	18300	49071	61750	31433	13183	10901	89909	755559		
05 HAMBURG													
BESTAND AM 31.12.1981 1)	461533	1257719	29437	102988	339114	420981	213453	89077	62669	497432	5035838		
ERRICHTUNG NEUER GEBÄUDE	5572	12618	227	544	2667	3688	3405	1477	610	4526	54481		
BAUMASSNAHMEN AN													
BESTEHENDEN GEBÄUDEN 2)	69	569	32	51	83	-61	58	142	264	2063	3344		
TOTALABGANG 2)	401	1015	35	181	424	182	100	49	44	355	3546		
BESTAND AM 31.12.1982	466773	1269891	29661	103402	341440	424426	216816	90647	63499	503655	5090117		
06 LUENEBURG													
BESTAND AM 31.12.1981	64283	114309	1020	4953	22447	35155	23198	13444	14092	115512	531053		
ERRICHTUNG NEUER GEBÄUDE	938	1622	48	73	299	441	350	231	180	1357	7348		
BAUMASSNAHMEN AN													
BESTEHENDEN GEBÄUDEN 2)	42	140	1	-	26	8	28	8	69	574	873		
TOTALABGANG 2)	15	32	1	1	5	13	6	3	3	21	139		
BESTAND AM 31.12.1982	65248	116039	1068	5025	22767	35591	23570	13680	14338	117422	539135		
07 BREMERHAVEN													
BESTAND AM 31.12.1981	65866	137936	2503	8117	30372	46694	27073	13226	9951	79368	590718		
ERRICHTUNG NEUER GEBÄUDE	786	1114	13	40	134	304	309	172	142	1073	5361		
BAUMASSNAHMEN AN													
BESTEHENDEN GEBÄUDEN 2)	11	86	2	-4	6	-25	14	34	59	466	652		
TOTALABGANG 2)	39	74	1	-	27	23	9	7	7	52	313		
BESTAND AM 31.12.1982	66624	139062	2517	8153	30485	46950	27387	13425	10145	80855	595418		

1) BERICHTIGTE ERGEBNISSE.

2) EINSCHL. ABGAENGE BEI NUTZUNGSÄNDERUNGEN.

2 WOHNGEBAUDE UND WOHNUNGEN SOWIE WOHNUNGEN NACH DER ZAHL DER RAEUME  
IM BERICHTSJAH 1982  
2.2 NACH RAUMORDNUNGSREGIONEN DER BUNDESRAUMORDNUNG

RAUMORDNUNGSREGION	WOHN- GEBAEUDE	WOH- NUNGEN	VON DEN WOHNUNGEN HATTEN ... RAEUME								RAEUME INSGESAMT
			1	2	3	4	5	6	7 UND MEHR		
									WOH- NUNGEN	RAEUME	
08 WILHELMSHAVEN											
BESTAND AM 31.12.1981	55561	104470	1484	7007	25774	31719	19425	11048	8013	64121	447230
ERRICHTUNG NEUER GEBAEUDE	678	1150	61	96	191	202	227	219	154	1166	5249
BAUMASSNAHMEN AN BESTEHENDEN GEBAEUDEN 1)	7	98	21	19	-7	-29	-4	20	78	601	623
TOTALABGANG 1)	13	28	1	3	6	5	6	5	2	18	123
BESTAND AM 31.12.1982	56233	105690	1565	7119	25952	31887	19642	11282	8243	65870	452979
09 OSTFRIESLAND											
BESTAND AM 31.12.1981	100933	138070	1131	8440	26462	37932	30919	19265	13921	109062	628372
ERRICHTUNG NEUER GEBAEUDE	1261	1743	47	125	226	319	429	339	258	1953	8393
BAUMASSNAHMEN AN BESTEHENDEN GEBAEUDEN 1)	14	114	5	23	-30	-74	1	32	157	1244	1106
TOTALABGANG 1)	44	82	-	10	26	25	6	9	6	47	329
BESTAND AM 31.12.1982	102164	139845	1183	8578	26632	38152	31343	19627	14330	112222	637542
10 OLDENBURG											
BESTAND AM 31.12.1981	103127	168816	2169	7643	30233	46386	36620	23909	21856	177979	798231
ERRICHTUNG NEUER GEBAEUDE	1584	2829	67	224	523	604	643	384	384	2937	13006
BAUMASSNAHMEN AN BESTEHENDEN GEBAEUDEN 1)	12	107	23	18	-18	-51	-37	-9	181	1524	1086
TOTALABGANG 1)	40	74	1	11	17	19	15	9	2	16	295
BESTAND AM 31.12.1982	104683	171678	2258	7874	30721	46920	37211	24275	22419	182474	812028
11 EMSLAND											
BESTAND AM 31.12.1981	85469	115592	721	3515	11968	24198	26145	21113	27932	225617	623467
ERRICHTUNG NEUER GEBAEUDE	1599	2277	54	110	242	349	493	499	530	4135	11991
BAUMASSNAHMEN AN BESTEHENDEN GEBAEUDEN 1)	8	97	5	13	-10	-28	-33	-25	175	1615	1189
TOTALABGANG 1)	57	97	1	3	12	33	20	10	18	154	499
BESTAND AM 31.12.1982	87019	117869	779	3635	12188	24486	26585	21577	28619	231204	636148
12 OSNABRUECK											
BESTAND AM 31.12.1981	108262	201487	2790	10386	34880	56408	43479	25945	27599	225390	952289
ERRICHTUNG NEUER GEBAEUDE	1437	2620	146	189	375	480	546	415	469	3601	12390
BAUMASSNAHMEN AN BESTEHENDEN GEBAEUDEN 1)	16	173	13	16	-24	-19	49	31	107	956	1284
TOTALABGANG 1)	33	53	-	3	9	10	14	5	12	109	282
BESTAND AM 31.12.1982	109682	204227	2949	10588	35222	56859	44060	26386	28163	229838	965681
13 BREMEN											
BESTAND AM 31.12.1981	272333	514642	7892	24778	102289	166266	108048	57057	48312	384081	2296042
ERRICHTUNG NEUER GEBAEUDE	3316	5765	175	441	847	1282	1488	934	598	4641	25411
BAUMASSNAHMEN AN BESTEHENDEN GEBAEUDEN 1)	59	378	24	11	37	-33	-7	86	260	2241	2747
TOTALABGANG 1)	128	243	10	30	49	60	53	15	26	204	1016
BESTAND AM 31.12.1982	275580	520542	8081	25200	103124	167455	109476	58062	49144	390759	2324184
14 HANNOVER											
BESTAND AM 31.12.1981	392425	937239	16802	57783	203897	330206	174810	84058	69683	563273	4006554
ERRICHTUNG NEUER GEBAEUDE	4711	9332	338	688	1597	2193	2351	1404	761	5819	41275
BAUMASSNAHMEN AN BESTEHENDEN GEBAEUDEN 1)	112	697	103	39	30	-25	140	106	304	2472	3979
TOTALABGANG 1)	142	393	11	49	145	90	35	32	31	260	1531
BESTAND AM 31.12.1982	397106	946875	17232	58461	205379	332284	177266	85536	70717	571304	4050277
15 BRAUNSCHWEIG											
BESTAND AM 31.12.1981	204663	494929	8811	27797	104251	181376	91494	44032	37168	305080	2129404
ERRICHTUNG NEUER GEBAEUDE	2741	4654	142	323	736	948	1151	856	498	3740	21419
BAUMASSNAHMEN AN BESTEHENDEN GEBAEUDEN 1)	67	364	15	19	20	-8	69	103	146	1157	2211
TOTALABGANG 1)	72	135	1	5	38	48	16	16	11	81	574
BESTAND AM 31.12.1982	207399	499812	8967	28134	104969	182268	92698	44975	37801	309936	2152460

1) EINSCHL. ABGAENGE BEI NUTZUNGSÄNDERUNGEN.

2 WOHNGEBÄUDE UND WOHNUNGEN SOWIE WOHNUNGEN NACH DER ZAHL DER RAEUME  
IM BERICHTSJAH 1982  
2.2 NACH RAUMORDNUNGSREGIONEN DER BUNDESRAUMORDNUNG

RAUMORDNUNGSREGION	WOHN- GEBÄUDE	WOHN- NUNGEN	VON DEN WOHNUNGEN HATTEN ... RAEUME								RAEUME INSGESAMT
			1	2	3	4	5	6	7 UND MEHR		
									WOHN- NUNGEN	RAEUME	
16 GOETTINGEN											
BESTAND AM 31.12.1981	97463	206277	5729	11863	40111	63513	39774	22574	22713	184108	922262
ERRICHTUNG NEUER GEBÄUDE	1072	2201	208	211	393	390	477	336	186	1417	9187
BAUMASSNAHMEN AN											
BESTEHENDEN GEBÄUDEN 1)	34	197	50	5	-	-14	51	43	62	500	1017
TOTALABGANG 1)	35	53	-	5	15	17	3	7	6	45	225
BESTAND AM 31.12.1982	98534	208622	5987	12074	40489	63872	40299	22946	22955	185980	932241
17 MÜNSTER											
BESTAND AM 31.12.1981	261954	463623	7778	23372	72574	118314	96300	67798	77487	618159	2251957
ERRICHTUNG NEUER GEBÄUDE	4528	8102	359	601	1347	1467	1753	1374	1201	9108	37587
BAUMASSNAHMEN AN											
BESTEHENDEN GEBÄUDEN 1)	21	419	22	43	44	48	41	-4	225	2041	2654
TOTALABGANG 1)	190	343	1	13	43	79	77	64	66	541	1782
BESTAND AM 31.12.1982	266313	471801	8158	24003	73922	119750	98017	69104	78847	628777	2290416
18 BIELEFELD											
BESTAND AM 31.12.1981	277428	576022	6429	36315	125917	180152	115892	60787	50530	398959	2520569
ERRICHTUNG NEUER GEBÄUDE	3202	6928	132	415	1594	1606	1473	1084	624	4657	30704
BAUMASSNAHMEN AN											
BESTEHENDEN GEBÄUDEN 1)	21	266	13	5	4	38	79	16	111	939	1617
TOTALABGANG 1)	153	365	4	26	53	134	78	43	27	212	1611
BESTAND AM 31.12.1982	280498	582851	6570	36709	127462	181662	117366	61844	51238	404363	2551279
19 PADERBORN											
BESTAND AM 31.12.1981	74410	129103	1648	6018	21634	32016	27373	19939	20475	161755	624904
ERRICHTUNG NEUER GEBÄUDE	1081	2044	147	121	291	461	389	337	298	2264	9337
BAUMASSNAHMEN AN											
BESTEHENDEN GEBÄUDEN 1)	18	179	17	17	20	40	25	5	55	478	904
TOTALABGANG 1)	41	100	-	1	13	28	22	16	20	171	530
BESTAND AM 31.12.1982	75468	131226	1812	6155	21932	32489	27765	20265	20808	164326	634615
20 DORTMUND-SAUERLAND											
BESTAND AM 31.12.1981	273429	690781	10013	61890	183369	217845	113534	57453	46677	371587	2839255
ERRICHTUNG NEUER GEBÄUDE	3686	9536	218	726	2285	2575	2044	1156	532	3957	39948
BAUMASSNAHMEN AN											
BESTEHENDEN GEBÄUDEN 1)	41	456	16	61	35	82	119	64	79	640	2190
TOTALABGANG 1)	270	802	10	79	257	238	114	61	43	368	3175
BESTAND AM 31.12.1982	276886	699971	10237	62598	185432	220264	115583	58612	47245	375866	2878218
21 BOCHUM											
BESTAND AM 31.12.1981	67624	263087	5357	33942	89406	88314	30502	9596	5970	47431	952232
ERRICHTUNG NEUER GEBÄUDE	547	1925	32	99	440	739	443	122	50	355	7808
BAUMASSNAHMEN AN											
BESTEHENDEN GEBÄUDEN 1)	-	31	3	-20	2	25	9	4	8	63	201
TOTALABGANG 1)	64	262	-	66	119	50	15	10	2	16	840
BESTAND AM 31.12.1982	68107	264781	5392	33955	89729	89028	30939	9712	6026	47833	959401
22 ESSEN											
BESTAND AM 31.12.1981	276341	904027	15338	104910	284129	313409	117346	41319	27576	216975	3382800
ERRICHTUNG NEUER GEBÄUDE	2417	7933	174	588	1758	2831	1731	660	191	1459	32022
BAUMASSNAHMEN AN											
BESTEHENDEN GEBÄUDEN 1)	3	164	14	8	4	8	50	41	39	292	862
TOTALABGANG 1)	210	664	7	104	220	190	90	25	28	208	2443
BESTAND AM 31.12.1982	278551	911460	15519	105402	285671	316058	119037	41995	27778	218518	3413241
23 DUISBURG											
BESTAND AM 31.12.1981	142587	398681	5830	37280	115704	141091	57587	23681	17508	136987	1558874
ERRICHTUNG NEUER GEBÄUDE	1317	3670	44	252	910	1219	755	334	156	1138	15071
BAUMASSNAHMEN AN											
BESTEHENDEN GEBÄUDEN 1)	14	78	9	8	8	-10	18	17	28	244	445
TOTALABGANG 1)	183	641	32	188	235	106	49	20	11	86	1988
BESTAND AM 31.12.1982	143735	401788	5851	37352	116387	142194	58311	24012	17681	138283	1572402
24 KREFELD											
BESTAND AM 31.12.1981	93482	193194	3445	13604	45657	57140	36325	20375	16648	130652	830711
ERRICHTUNG NEUER GEBÄUDE	1484	2982	57	186	541	832	725	440	201	1509	13154
BAUMASSNAHMEN AN											
BESTEHENDEN GEBÄUDEN 1)	11	102	-24	20	14	-16	26	12	70	569	765
TOTALABGANG 1)	99	221	3	33	67	50	37	22	9	79	866
BESTAND AM 31.12.1982	94878	196057	3475	13777	46145	57906	37039	20805	16910	132651	843764

1) EINSCHL. ABGANG BEI NUTZUNGSÄNDERUNGEN.

2 WOHNGBAUEDE UND WOHNUNGEN SOWIE WOHNUNGEN NACH DER ZAHL DER RAEUME  
IM BERICHTSJAH 1982  
2.2 NACH RAUMORDNUNGSREGIONEN DER BUNDESRAUMORDNUNG

RAUMORDNUNGSREGION	WOHN- GEBAEUDE	WOHN- NUNGEN	VON DEN WOHNUNGEN HATTEN ... RAEUME								RAEUME INSGESAMT
			1	2	3	4	5	6	7 UND MEHR		
									WOHN- NUNGEN	RAEUME	
25 MOENCHENGLADBACH											
BESTAND AM 31.12.1981	97228	211642	3052	18222	55079	64399	37965	18934	13991	110372	876130
ERRICHTUNG NEUER GEBAEUDE	1341	3085	42	234	739	891	731	318	130	970	12824
BAUMASSNAHMEN AN											
BESTEHENDEN GEBAEUDEN 1)	8	42	1	1	13	-1	8	7	13	91	211
TOTALABGANG 1)	66	188	1	10	27	58	54	23	15	113	855
BESTAND AM 31.12.1982	98511	214581	3094	18447	55804	65231	38650	19236	14119	111320	888310
26 AACHEN											
BESTAND AM 31.12.1981	197886	385105	6653	31098	92770	109102	68892	44816	31774	247734	1644657
ERRICHTUNG NEUER GEBAEUDE	2457	4694	90	299	853	1067	1162	816	407	3032	21253
BAUMASSNAHMEN AN											
BESTEHENDEN GEBAEUDEN 1)	9	190	38	8	12	15	28	21	68	548	964
TOTALABGANG 1)	93	184	2	21	44	63	17	19	18	154	781
BESTAND AM 31.12.1982	200259	389805	6779	31384	93591	110121	70065	45634	32231	251150	1666093
27 DUESSELDORF											
BESTAND AM 31.12.1981	202207	640449	25940	80972	179286	192976	98150	36875	26250	207206	2416852
ERRICHTUNG NEUER GEBAEUDE	2754	8610	618	874	1745	2541	1897	675	260	1908	33708
BAUMASSNAHMEN AN											
BESTEHENDEN GEBAEUDEN 1)	7	125	13	20	-4	25	7	25	39	297	623
TOTALABGANG 1)	135	425	12	61	152	121	43	20	16	124	1533
BESTAND AM 31.12.1982	204833	648759	26559	81805	180875	195421	100011	37555	26533	209287	2449150
28 WUPPERTAL											
BESTAND AM 31.12.1981	85493	306235	7728	49432	104512	86716	35932	13053	8862	69047	1094017
ERRICHTUNG NEUER GEBAEUDE	727	2064	40	260	508	538	369	261	88	651	8298
BAUMASSNAHMEN AN											
BESTEHENDEN GEBAEUDEN 1)	3	83	10	6	2	-2	35	17	15	109	406
TOTALABGANG 1)	34	82	-	5	30	27	12	5	3	23	321
BESTAND AM 31.12.1982	86189	308300	7778	49693	104992	87225	36324	13326	8962	69734	1102400
29 HAGEN											
BESTAND AM 31.12.1981	141312	422028	5441	45948	133443	133731	58636	25666	19163	151033	1630769
ERRICHTUNG NEUER GEBAEUDE	1620	4308	121	374	843	1423	909	422	216	1652	17819
BAUMASSNAHMEN AN											
BESTEHENDEN GEBAEUDEN 1)	12	147	-5	16	-3	16	49	24	50	405	876
TOTALABGANG 1)	112	367	17	57	104	120	40	17	12	94	1319
BESTAND AM 31.12.1982	142832	426116	5540	46281	134179	135050	59554	26095	19417	152956	1648145
30 SIEGEN											
BESTAND AM 31.12.1981	82165	151567	1194	9640	33562	39996	28222	20693	18260	144723	691135
ERRICHTUNG NEUER GEBAEUDE	855	1609	103	133	322	248	294	284	225	1707	7208
BAUMASSNAHMEN AN											
BESTEHENDEN GEBAEUDEN 1)	2	120	4	5	-28	30	24	26	59	500	826
TOTALABGANG 1)	50	103	1	4	22	36	22	9	9	69	452
BESTAND AM 31.12.1982	82972	153193	1300	9774	33834	40238	28518	20994	18535	146861	699717
31 KOELN											
BESTAND AM 31.12.1981	353737	906225	31484	94213	242180	272854	145391	72001	48102	377412	3574239
ERRICHTUNG NEUER GEBAEUDE	5011	10870	472	1349	1995	2182	2750	1389	733	5418	45385
BAUMASSNAHMEN AN											
BESTEHENDEN GEBAEUDEN 1)	45	350	28	26	12	54	41	36	153	1219	1972
TOTALABGANG 1)	231	596	16	60	202	178	74	39	27	251	2309
BESTAND AM 31.12.1982	358562	916849	31968	95528	243985	274912	148108	73387	48961	383798	3619287
32 BONN											
BESTAND AM 31.12.1981	145493	291801	7158	21658	64160	84373	56807	33283	24362	189281	1253460
ERRICHTUNG NEUER GEBAEUDE	2392	4156	123	319	656	804	1048	821	385	2848	18959
BAUMASSNAHMEN AN											
BESTEHENDEN GEBAEUDEN 1)	3	96	8	6	8	31	-5	6	42	330	509
TOTALABGANG 1)	67	150	-	21	35	58	25	8	3	23	575
BESTAND AM 31.12.1982	147821	295903	7289	21962	64789	85150	57825	34102	24786	192436	1272353
33 NORDHESSEN											
BESTAND AM 31.12.1981	215321	408180	4394	21652	78540	119505	84045	50393	49651	395508	1879429
ERRICHTUNG NEUER GEBAEUDE	2417	3863	64	203	634	760	932	747	523	3998	18552
BAUMASSNAHMEN AN											
BESTEHENDEN GEBAEUDEN 1)	48	425	11	-10	-9	32	168	94	139	1212	2708
TOTALABGANG 1)	82	236	9	27	56	48	41	31	24	184	998
BESTAND AM 31.12.1982	217704	412232	4460	21818	79109	120249	85104	51203	50289	400534	1899691

1) EINSCHL. ABGAENGE BEI NUTZUNGSÄNDERUNGEN.



2 WOHNGBEAUDE UND WOHNUNGEN SOWIE WOHNUNGEN NACH DER ZAHL DER RAEUME  
IM BERICHTSJAH 1982  
2.2 NACH RAUMORDNUNGSREGIONEN DER BUNDESRAUMORDNUNG

RAUMORDNUNGSREGION	WOHN- GEBAEUDE	WOHN- NUNGEN	VON DEN WOHNUNGEN HATTEN ... RAEUME								RAEUME INSGESAMT
			1	2	3	4	5	6	7 UND MEHR		
									WOHN- NUNGEN	RAEUME	
34 MITTELHESSEN											
BESTAND AM 31.12.1981	150424	262756	3441	15899	48466	67145	52429	39056	36320	284673	1230371
ERRICHTUNG NEUER GEBAEUDE	1744	3076	238	268	440	389	599	680	462	3518	14743
BAUMASSNAHMEN AN											
BESTEHENDEN GEBAEUDEN 1)	32	173	-41	25	-40	23	82	24	100	840	1375
TOTALABGANG 1)	69	153	4	9	41	47	32	14	6	55	632
BESTAND AM 31.12.1982	152131	265852	3634	16183	48825	67510	53078	39746	36876	288976	1245357
35 OSTHESSEN											
BESTAND AM 31.12.1981	67029	115093	749	6034	18696	31073	23778	17003	17760	141248	555353
ERRICHTUNG NEUER GEBAEUDE	904	1305	10	54	185	226	305	324	201	1537	6583
BAUMASSNAHMEN AN											
BESTEHENDEN GEBAEUDEN 1)	14	118	4	-1	-39	-56	76	70	64	548	1009
TOTALABGANG 1)	37	64	-	3	11	18	18	7	7	56	299
BESTAND AM 31.12.1982	67910	116452	763	6084	18831	31225	24141	17390	18018	143277	562646
36 UNTERMAIN											
BESTAND AM 31.12.1981	337190	901508	29264	70265	226423	294777	153279	70458	57042	446358	3663672
ERRICHTUNG NEUER GEBAEUDE	3467	7655	193	474	1398	1753	1761	1224	852	6379	34875
BAUMASSNAHMEN AN											
BESTEHENDEN GEBAEUDEN 1)	76	607	25	70	-67	3	212	168	196	1608	3652
TOTALABGANG 1)	163	546	31	125	149	133	61	30	17	146	1891
BESTAND AM 31.12.1982	340570	909224	29451	70684	227605	296400	155191	71820	58073	454199	3700308
37 STARKENBURG											
BESTAND AM 31.12.1981	188183	382968	6463	25413	82226	121233	74083	40469	33081	258824	1660952
ERRICHTUNG NEUER GEBAEUDE	2469	4624	202	315	679	876	1062	951	539	4056	21445
BAUMASSNAHMEN AN											
BESTEHENDEN GEBAEUDEN 1)	24	324	21	15	-58	-33	172	86	121	956	2077
TOTALABGANG 1)	67	167	18	14	35	45	22	20	13	96	657
BESTAND AM 31.12.1982	190609	387749	6668	25729	82812	122031	75295	41486	33728	263740	1683817
38 RHEIN-MAIN-TAUNUS											
BESTAND AM 31.12.1981	107506	254171	4611	19104	64085	76727	44018	25043	20583	160602	1072932
ERRICHTUNG NEUER GEBAEUDE	1274	2622	92	194	482	495	546	518	295	2251	12005
BAUMASSNAHMEN AN											
BESTEHENDEN GEBAEUDEN 1)	39	209	21	31	-33	24	61	47	58	479	1146
TOTALABGANG 1)	67	214	3	24	104	51	18	12	2	14	743
BESTAND AM 31.12.1982	108752	256788	4721	19305	64430	77195	44607	25596	20934	163328	1085340
39 MITTEL-RHEIN-WESTERWALD											
BESTAND AM 31.12.1981	275283	463348	3901	29741	96463	123956	91509	65992	51786	411930	2114023
ERRICHTUNG NEUER GEBAEUDE	4003	6291	63	380	1045	1187	1430	1343	843	6301	30215
BAUMASSNAHMEN AN											
BESTEHENDEN GEBAEUDEN 1)	60	396	3	26	-52	85	81	65	188	1510	2544
TOTALABGANG 1)	77	270	1	20	65	93	62	13	16	124	1120
BESTAND AM 31.12.1982	279269	469765	3966	30127	97391	125135	92958	67387	52801	419617	2145662
40 TRIER											
BESTAND AM 31.12.1981	121256	183072	1467	9612	29379	42625	38276	31171	30542	240390	898124
ERRICHTUNG NEUER GEBAEUDE	1606	2897	248	200	448	504	576	516	405	3143	13127
BAUMASSNAHMEN AN											
BESTEHENDEN GEBAEUDEN 1)	61	168	5	2	11	36	44	14	56	443	933
TOTALABGANG 1)	30	67	-	1	9	18	22	10	7	52	323
BESTAND AM 31.12.1982	122893	186070	1720	9813	29829	43147	38874	31691	30996	243924	911861
41 RHEINHESSEN-NAHE											
BESTAND AM 31.12.1981	162538	310750	8706	21529	67861	84642	56161	38155	33696	265501	1369151
ERRICHTUNG NEUER GEBAEUDE	2250	4382	425	320	763	688	837	822	527	3920	19143
BAUMASSNAHMEN AN											
BESTEHENDEN GEBAEUDEN 1)	39	246	10	16	-31	45	47	39	120	976	1574
TOTALABGANG 1)	91	229	1	21	60	73	48	15	11	85	930
BESTAND AM 31.12.1982	164736	315149	9140	21844	68533	85302	56997	39001	34332	270312	1388938
42 RHEINPFALZ											
BESTAND AM 31.12.1981	171889	333245	4823	22958	78841	95950	63434	38766	28473	223507	1444335
ERRICHTUNG NEUER GEBAEUDE	2421	4691	300	299	741	903	1074	837	537	4033	21158
BAUMASSNAHMEN AN											
BESTEHENDEN GEBAEUDEN 1)	18	307	6	22	-17	44	68	38	146	1129	1872
TOTALABGANG 1)	110	328	1	107	102	69	26	9	14	108	1089
BESTAND AM 31.12.1982	174218	337915	5128	23172	79463	96828	64550	39632	29142	228551	1466276

1) EINSCHL. AEGÄNGE BEI NUTZUNGSÄNDERUNGEN.

2 WOHNGEBÄUDE UND WOHNUNGEN SOWIE WOHNUNGEN NACH DER ZAHL DER RÄUME  
IM BERICHTSJAHR 1982  
2.2 NACH RAUMORDNUNGSREGIONEN DER BUNDESRAUMORDNUNG

RAUMORDNUNGSREGION	WOHN- GEBÄUDE	WOHN- NUNGEN	VON DEN WOHNUNGEN HATTEN ... RÄUME								7 UND MEHR		RAEUMF INSGESAMT
			1	2	3	4	5	6	WOHN- NUNGEN	RAEUME			
43 WESTPFALZ													
BESTAND AM 31.12.1981	124613	227977	2823	16249	50858	63646	41516	28969	23916	188556	1012429		
ERRICHTUNG NEUER GEBÄUDE	1640	3392	527	232	526	513	622	616	356	2658	14085		
BAUMASSNAHMEN AN													
BESTEHENDEN GEBÄUDEN 1)	31	379	6	19	-50	123	129	49	103	843	2168		
TOTALABGANG 1)	59	119	3	13	15	39	28	7	14	104	516		
BESTAND AM 31.12.1982	126225	231629	3353	16487	51319	64243	42239	29627	24361	191953	1028166		
44 SAAR													
BESTAND AM 31.12.1981	252178	447167	5957	31733	95841	124311	84026	58412	46887	358526	1983318		
ERRICHTUNG NEUER GEBÄUDE	2363	4832	497	393	840	763	848	894	597	4483	20942		
BAUMASSNAHMEN AN													
BESTEHENDEN GEBÄUDEN 1)	55	566	65	41	-75	46	267	80	142	1182	3103		
TOTALABGANG 1)	72	177	-	8	44	52	34	29	10	82	782		
BESTAND AM 31.12.1982	254524	452388	6519	32159	96562	125068	85107	59357	47616	364109	2006581		
45 UNTERER NECKAR													
BESTAND AM 31.12.1981	173820	429613	8612	38414	119472	130463	71361	36112	25179	196656	1735841		
ERRICHTUNG NEUER GEBÄUDE	2461	5148	184	461	867	1013	1055	1000	568	4252	23286		
BAUMASSNAHMEN AN													
BESTEHENDEN GEBÄUDEN 1)	40	352	4	50	-55	31	90	87	145	1131	2166		
TOTALABGANG 1)	116	362	51	83	79	64	53	21	11	88	1189		
BESTAND AM 31.12.1982	176205	434751	8749	38842	120205	131443	72453	37178	25881	201951	1760104		
46 FRANKEN													
BESTAND AM 31.12.1981	162297	289435	2818	12864	47390	83104	66793	41330	35136	274389	1359466		
ERRICHTUNG NEUER GEBÄUDE	2622	5241	187	386	899	885	1125	1177	582	4355	24738		
BAUMASSNAHMEN AN													
BESTEHENDEN GEBÄUDEN 1)	63	550	43	126	63	20	108	43	147	1168	2530		
TOTALABGANG 1)	208	371	-	17	74	116	67	54	43	321	1700		
BESTAND AM 31.12.1982	164774	294855	3048	13359	48278	83893	67959	42496	35822	279591	1384534		
47 MITTLERER OBERRHEIN													
BESTAND AM 31.12.1981	160157	371001	5814	23460	83795	126559	71766	35544	24063	185954	1568403		
ERRICHTUNG NEUER GEBÄUDE	2407	5143	240	442	783	895	1139	1009	635	4740	23542		
BAUMASSNAHMEN AN													
BESTEHENDEN GEBÄUDEN 1)	42	374	20	21	-118	-6	242	96	119	948	2418		
TOTALABGANG 1)	120	333	37	52	81	84	44	23	12	90	1168		
BESTAND AM 31.12.1982	162486	376185	6037	23871	84379	127364	73103	36626	24805	191552	1593195		
48 NORDSCHWARZWALD													
BESTAND AM 31.12.1981	102912	213806	4606	12892	44902	65404	44074	24034	17894	141237	932523		
ERRICHTUNG NEUER GEBÄUDE	1695	3636	145	373	676	619	774	668	381	2859	16142		
BAUMASSNAHMEN AN													
BESTEHENDEN GEBÄUDEN 1)	31	464	51	93	20	20	62	89	129	1026	2747		
TOTALABGANG 1)	66	185	1	17	53	54	22	25	13	91	761		
BESTAND AM 31.12.1982	104572	217721	4801	13341	45545	65989	44888	24766	18391	145041	950151		
49 MITTLERER NECKAR													
BESTAND AM 31.12.1981	396189	969403	22925	52801	180171	348779	209725	95124	59878	463683	4147208		
ERRICHTUNG NEUER GEBÄUDE	5094	13184	692	1120	2086	2945	3040	2206	1095	8095	57501		
BAUMASSNAHMEN AN													
BESTEHENDEN GEBÄUDEN 1)	75	962	110	158	26	-63	239	170	322	2488	4955		
TOTALABGANG 1)	365	906	24	100	251	297	148	52	34	261	3478		
BESTAND AM 31.12.1982	400993	982643	23703	53979	182032	351364	212856	97448	61261	474035	4206186		
50 OSTWÜRTTEMBERG													
BESTAND AM 31.12.1981	84485	158802	1427	6086	24482	49013	38665	22448	16681	129265	740375		
ERRICHTUNG NEUER GEBÄUDE	1394	2649	63	176	375	462	593	695	285	2133	12656		
BAUMASSNAHMEN AN													
BESTEHENDEN GEBÄUDEN 1)	31	235	-27	44	13	-3	57	73	78	596	1407		
TOTALABGANG 1)	78	170	4	18	32	44	42	16	14	109	727		
BESTAND AM 31.12.1982	85832	161516	1459	6288	24838	49428	39273	23200	17030	131855	753711		
51 DONAU-ILLEP (BA-WUE.)													
BESTAND AM 31.12.1981	88811	155712	1610	5415	21478	43819	37267	26001	20122	155956	750447		
ERRICHTUNG NEUER GEBÄUDE	1525	2814	95	200	447	408	617	683	364	2705	13356		
BAUMASSNAHMEN AN													
BESTEHENDEN GEBÄUDEN 1)	25	239	2	33	52	29	31	25	67	545	1190		
TOTALABGANG 1)	73	161	2	8	28	49	38	19	17	132	734		
BESTAND AM 31.12.1982	90288	158604	1705	5640	21949	44207	37877	26690	20536	159074	764259		

1) EINSCHL. ABGANG BEI NUTZUNGSÄNDERUNGEN.

2 WOHNGBEAUDE UND WOHNUNGEN SOWIE WOHNUNGEN NACH DER ZAHL DER RAEUME  
IM BERICHTSJAH 1982  
2.2 NACH RAUMORDNUNGSREGIONEN DER BUNDESRAUMORDNUNG

RAUMORDNUNGSREGION	WOHN- GEBAEUDE	WOHN- NUNGEN	VON DEN WOHNUNGEN HATTEN ... RAEUME								RAEUME INSGESAMT	
			1	2	3	4	5	6	7 UND MEHR			
									WOHN- NUNGEN	RAEUME		
52 NECKAR-ALB												
BESTAND AM 31.12.1981	130654	230647	3351	9209	35410	70139	57141	32335	23062	178896	1067166	
ERRICHTUNG NEUER GEBAEUDE	2139	4107	154	370	655	579	916	927	506	3783	19100	
BAUMASSNAHMEN AN												
BESTEHENDEN GEBAEUDEN 1)	29	312	10	45	10	-34	64	83	134	1055	1867	
TOTALABGANG 1)	97	221	4	13	66	71	34	23	10	74	894	
BESTAND AM 31.12.1982	132725	234845	3511	9611	36009	70613	58087	33322	23692	183650	1087239	
53 SCHWARZW.-BAAR-HEUBERG												
BESTAND AM 31.12.1981	91199	178085	2471	7250	28789	60190	42059	21733	15593	121783	806574	
ERRICHTUNG NEUER GEBAEUDE	1286	2821	83	244	538	524	660	545	227	1687	12538	
BAUMASSNAHMEN AN												
BESTEHENDEN GEBAEUDEN 1)	20	275	14	16	20	-5	103	42	85	659	1512	
TOTALABGANG 1)	73	250	4	18	80	70	33	22	23	175	1032	
BESTAND AM 31.12.1982	92432	180931	2564	7492	29267	60639	42789	22298	15882	123954	819592	
54 SUEDLICHER OERRHEIN												
BESTAND AM 31.12.1981	155838	334758	7074	17427	61001	108401	71359	37817	31679	250686	1492918	
ERRICHTUNG NEUER GEBAEUDE	2423	6039	490	562	1082	1165	1190	1017	533	4018	25590	
BAUMASSNAHMEN AN												
BESTEHENDEN GEBAEUDEN 1)	97	782	42	109	106	8	202	140	175	1399	3859	
TOTALABGANG 1)	149	432	4	54	129	134	56	36	19	144	1675	
BESTAND AM 31.12.1982	158209	341147	7602	18044	62060	109440	72695	38938	32368	255959	1520692	
55 HOCHRHEIN-BODENSEE												
BESTAND AM 31.12.1981	99248	227249	6155	13406	42011	74552	46748	25485	18892	148973	992831	
ERRICHTUNG NEUER GEBAEUDE	1416	3749	269	316	736	801	727	578	322	2405	15821	
BAUMASSNAHMEN AN												
BESTEHENDEN GEBAEUDEN 1)	49	355	18	53	27	27	95	48	87	667	1743	
TOTALABGANG 1)	64	204	1	13	41	70	40	21	18	132	888	
BESTAND AM 31.12.1982	100649	231149	6441	13762	42733	75310	47530	26090	19283	151913	1009507	
56 BODENSEE-OEERSCHWABEN												
BESTAND AM 31.12.1981	104057	191607	3394	7804	26302	53142	45437	29736	25792	201943	918020	
ERRICHTUNG NEUER GEBAEUDE	1679	3719	117	284	725	690	751	687	465	3459	16966	
BAUMASSNAHMEN AN												
BESTEHENDEN GEBAEUDEN 1)	44	397	30	56	55	39	63	39	115	954	1966	
TOTALABGANG 1)	79	202	3	6	35	60	33	36	29	231	972	
BESTAND AM 31.12.1982	105701	195521	3538	8138	27047	53811	46218	30426	26343	206135	935980	
57 BAYERISCHER UNTERMAIN												
BESTAND AM 31.12.1981	69855	128388	1459	7690	23351	37940	27538	17243	13167	104316	584116	
ERRICHTUNG NEUER GEBAEUDE	1134	2004	41	143	363	345	419	451	242	1861	9458	
BAUMASSNAHMEN AN												
BESTEHENDEN GEBAEUDEN 1)	15	183	4	1	-37	23	71	67	54	420	1164	
TOTALABGANG 1)	31	41	-	-	4	23	9	1	4	33	188	
BESTAND AM 31.12.1982	70973	130534	1504	7834	23673	38285	28019	17760	13459	106564	594550	
58 WUERZBURG												
BESTAND AM 31.12.1981	94724	186195	3835	13142	39931	51732	35873	22063	19619	155696	824279	
ERRICHTUNG NEUER GEBAEUDE	1719	2706	42	140	367	382	656	633	486	3648	13677	
BAUMASSNAHMEN AN												
BESTEHENDEN GEBAEUDEN 1)	14	154	2	13	-21	12	40	30	78	607	1000	
TOTALABGANG 1)	53	70	1	1	8	27	16	9	8	51	330	
BESTAND AM 31.12.1982	96404	188985	3878	13294	40269	52099	36553	22717	20175	159890	838626	
59 MAIN-RHOEN												
BESTAND AM 31.12.1981	95265	165613	2267	10650	30802	44681	33085	22379	21749	173906	768302	
ERRICHTUNG NEUER GEBAEUDE	1671	2562	26	106	291	332	509	589	709	5631	14149	
BAUMASSNAHMEN AN												
BESTEHENDEN GEBAEUDEN 1)	18	165	2	-	-22	-21	36	53	117	998	1348	
TOTALABGANG 1)	48	112	-	9	24	27	31	8	13	101	502	
BESTAND AM 31.12.1982	96906	168228	2295	10747	31047	44965	33599	23013	22562	180434	783297	
60 OBERFRANKEN-WEST												
BESTAND AM 31.12.1981	120287	217971	1725	13622	41259	56983	43784	29332	31266	251546	1027136	
ERRICHTUNG NEUER GEBAEUDE	2109	3292	37	170	386	560	671	791	677	5316	17192	
BAUMASSNAHMEN AN												
BESTEHENDEN GEBAEUDEN 1)	29	389	41	9	-82	5	163	77	176	1459	2579	
TOTALABGANG 1)	101	198	14	13	28	45	47	24	27	209	892	
BESTAND AM 31.12.1982	122324	221454	1789	13788	41535	57503	44571	30176	32092	258122	1046015	

1) EINSCHL. ABGAENGE BEI NUTZUNGSÄNDERUNGEN.

2 WOHNGEBÄUDE UND WOHNUNGEN SOWIE WOHNUNGEN NACH DER ZAHL DER RÄUME  
IM BERICHTSJAHR 1982  
2.2 NACH RAUMORDNUNGSREGIONEN DER BUNDESRAUMORDNUNG

RAUMORDNUNGSREGION	WOHN- GEBÄUDE	WOHN- NUNGEN	VON DEN WOHNUNGEN HATTEN ... RÄUME								RAEUMF INSGESAMT
			1	2	3	4	5	6	7 UND MEHR		
									WOHN- NUNGEN	RAEUME	
61 OBERFRANKEN-OST											
BESTAND AM 31.12.1981	105855	222445	3086	24751	58893	58638	37118	21103	18856	150627	926634
ERRICHTUNG NEUER GEBÄUDE	1670	3030	84	216	488	484	752	625	381	2840	14266
BAUMASSNAHMEN AN BESTEHENDEN GEBÄUDEN 1)	21	195	44	-6	-37	32	81	23	58	471	1063
TOTALABGANG 1)	53	123	1	34	17	32	20	10	9	67	475
BESTAND AM 31.12.1982	107493	225547	3213	24927	59327	59122	37931	21741	19286	153851	941488
62 OBERPFALZ-NORD											
BESTAND AM 31.12.1981	106909	196141	1386	19258	45918	48957	35880	24237	20505	167253	865559
ERRICHTUNG NEUER GEBÄUDE	1670	2612	19	130	286	345	580	820	432	3247	13584
BAUMASSNAHMEN AN BESTEHENDEN GEBÄUDEN 1)	12	250	-	5	-103	55	151	57	85	653	1671
TOTALABGANG 1)	101	151	-	4	22	38	35	31	21	154	751
BESTAND AM 31.12.1982	108490	198852	1405	19389	46079	49319	36576	25083	21001	170989	880063
63 MITTELFRANKEN											
BESTAND AM 31.12.1981	194331	508938	14657	35497	122783	172401	87891	43808	31901	251886	2097793
ERRICHTUNG NEUER GEBÄUDE	4021	7619	92	439	1110	1642	1880	1499	957	7021	36283
BAUMASSNAHMEN AN BESTEHENDEN GEBÄUDEN 1)	22	411	23	95	-54	75	118	44	110	895	2100
TOTALABGANG 1)	147	355	9	26	96	111	71	19	23	178	1440
BESTAND AM 31.12.1982	198227	516613	14763	36005	123743	174007	89818	45332	32945	259624	2134736
64 WESTMITTELFRANKEN											
BESTAND AM 31.12.1981	89093	143786	1035	7518	23936	37359	31572	20637	21729	173408	692405
ERRICHTUNG NEUER GEBÄUDE	1412	2065	19	90	234	346	587	495	294	2230	10420
BAUMASSNAHMEN AN BESTEHENDEN GEBÄUDEN 1)	30	271	41	10	9	11	58	40	102	817	1479
TOTALABGANG 1)	119	161	-	6	21	45	48	27	14	131	758
BESTAND AM 31.12.1982	90416	145961	1095	7612	24158	37671	32169	21145	22111	176354	703546
65 AUGSBURG											
BESTAND AM 31.12.1981	147261	297744	6911	24441	62906	79815	59077	34930	29664	234275	1303011
ERRICHTUNG NEUER GEBÄUDE	3246	5967	90	252	689	1239	1555	1093	1049	7984	29934
BAUMASSNAHMEN AN BESTEHENDEN GEBÄUDEN 1)	17	362	60	37	-6	53	87	44	87	680	1707
TOTALABGANG 1)	203	439	12	32	100	124	81	51	39	296	1879
BESTAND AM 31.12.1982	150321	303634	7049	24698	63489	80983	60638	36016	30761	242643	1332773
66 INGOLSTADT											
BESTAND AM 31.12.1981	80809	133196	2066	9552	23419	32492	28132	20030	17505	137284	619519
ERRICHTUNG NEUER GEBÄUDE	1768	2664	61	132	263	307	502	737	662	5158	14442
BAUMASSNAHMEN AN BESTEHENDEN GEBÄUDEN 1)	7	117	2	17	1	15	27	20	35	281	635
TOTALABGANG 1)	56	77	1	3	11	27	18	10	7	56	354
BESTAND AM 31.12.1982	82528	135900	2128	9698	23672	32787	28643	20777	18195	142677	634242
67 REGENSBURG											
BESTAND AM 31.12.1981	123799	218459	4017	19108	44477	54012	41705	28320	26820	213027	983184
ERRICHTUNG NEUER GEBÄUDE	2575	4057	102	222	494	648	819	985	787	6032	20657
BAUMASSNAHMEN AN BESTEHENDEN GEBÄUDEN 1)	10	274	4	26	-3	43	65	35	104	852	1606
TOTALABGANG 1)	145	204	2	10	38	56	35	23	40	318	991
BESTAND AM 31.12.1982	126239	222586	4121	19346	44930	54647	42554	29317	27671	219593	1004456
68 DONAU-WALD											
BESTAND AM 31.12.1981	137403	228942	3271	25015	47399	49534	40838	30132	32753	266241	1044857
ERRICHTUNG NEUER GEBÄUDE	2531	4091	164	277	538	595	773	811	933	7136	20579
BAUMASSNAHMEN AN BESTEHENDEN GEBÄUDEN 1)	38	317	17	16	-46	45	74	62	149	1221	2054
TOTALABGANG 1)	169	244	-	15	44	70	51	34	30	257	1158
BESTAND AM 31.12.1982	139803	233106	3452	25293	47847	50104	41634	30971	33805	274341	1066332
69 LANDSHUT											
BESTAND AM 31.12.1981	85888	135748	1591	11197	23595	29422	26150	21481	22312	177577	649671
ERRICHTUNG NEUER GEBÄUDE	2198	3271	42	229	392	368	556	704	980	7593	17745
BAUMASSNAHMEN AN BESTEHENDEN GEBÄUDEN 1)	10	205	5	28	4	19	39	21	89	754	1234
TOTALABGANG 1)	95	160	3	7	11	40	20	34	45	359	873
BESTAND AM 31.12.1982	88001	139064	1635	11447	23980	29769	26725	22172	23336	185575	667777

1) EINSCHL. ABGABEN BEI NUTZUNGSÄNDERUNGEN.

2 WOHNGEBÄUDE UND WOHNUNGEN SOWIE WOHNUNGEN NACH DER ZAHL DER RÄUME  
IM BERICHTSJAHRE 1982  
2.2 NACH RAUMORDNUNGSREGIONEN DER BUNDESRAUMORDNUNG

RAUMORDNUNGSREGION	WOHN- GEBÄUDE	WOHN- NUNGEN	VON DEN WOHNUNGEN HATTEN ... RÄUME								7 UND MEHR		RAEUME INSGESAMT
			1	2	3	4	5	6	WOHN- NUNGEN	RAEUME			
70 MUENCHEN													
BESTAND AM 31.12.1981	303715	948724	76393	115456	230711	253928	146088	70113	56035	448375	3614643		
ERRICHTUNG NEUER GEBÄUDE	5665	14224	366	1379	2496	3443	3355	1919	1266	9523	62196		
BAUMASSNAHMEN AN													
BESTEHENDEN GEBÄUDEN 1)	31	493	59	7	42	117	44	83	141	1139	2524		
TOTALABGANG 1)	334	647	13	69	193	181	92	60	39	321	2595		
BESTAND AM 31.12.1982	309077	962794	76805	116773	233056	257307	149395	72055	57403	458716	3676768		
71 DONAU-ILLER (BAYERN)													
BESTAND AM 31.12.1981	93204	159825	2644	11828	28939	39024	36018	24082	17290	136988	730783		
ERRICHTUNG NEUER GEBÄUDE	1588	2816	45	185	454	415	552	689	476	3558	13889		
BAUMASSNAHMEN AN													
BESTEHENDEN GEBÄUDEN 1)	25	181	12	20	34	10	21	-2	86	691	978		
TOTALABGANG 1)	98	170	2	13	26	61	27	23	18	137	760		
BESTAND AM 31.12.1982	94719	162652	2699	12020	29401	39388	36564	24746	17834	141100	744890		
72 ALLGAEU													
BESTAND AM 31.12.1981	77255	174624	7562	18500	36858	44985	33575	17567	15577	126666	735019		
ERRICHTUNG NEUER GEBÄUDE	1014	2136	103	214	434	340	415	363	267	2009	9455		
BAUMASSNAHMEN AN													
BESTEHENDEN GEBÄUDEN 1)	21	97	9	20	20	3	19	4	22	181	421		
TOTALABGANG 1)	40	86	-	1	11	28	16	13	17	134	439		
BESTAND AM 31.12.1982	78250	176771	7674	18733	37301	45300	33993	17921	15849	128722	744456		
73 OBERLAND													
BESTAND AM 31.12.1981	70712	147867	5149	16320	33932	37257	24724	14598	15887	131518	631339		
ERRICHTUNG NEUER GEBÄUDE	1269	2359	95	202	369	416	445	388	444	3323	11146		
BAUMASSNAHMEN AN													
BESTEHENDEN GEBÄUDEN 1)	26	235	14	30	22	32	35	11	91	775	1284		
TOTALABGANG 1)	49	103	6	7	28	29	14	7	12	96	428		
BESTAND AM 31.12.1982	71958	150358	5252	16545	34295	37676	25190	14990	16410	135520	643341		
74 SÜDOSTOBERBAYERN													
BESTAND AM 31.12.1981	136579	266351	7423	26403	55623	65311	47822	29408	34361	280748	1184648		
ERRICHTUNG NEUER GEBÄUDE	2479	4856	144	462	691	914	916	793	936	7335	23470		
BAUMASSNAHMEN AN													
BESTEHENDEN GEBÄUDEN 1)	66	485	58	56	44	73	82	-4	176	1510	2490		
TOTALABGANG 1)	73	129	-	6	24	16	29	18	36	297	698		
BESTAND AM 31.12.1982	139051	271563	7625	26915	56334	66282	48791	30179	35437	289296	1209910		
75 BERLIN (WEST)													
BESTAND AM 31.12.1981 2)	175280	1110379	35436	222836	416581	282520	104529	29768	18709	147148	3709332		
ERRICHTUNG NEUER GEBÄUDE	1795	8367	29	678	2438	2832	1851	435	104	762	32654		
BAUMASSNAHMEN AN													
BESTEHENDEN GEBÄUDEN 1)	9	-88	-35	-882	-364	631	358	124	80	612	2779		
TOTALABGANG 1)	174	2022	317	930	549	172	41	10	3	26	4803		
BESTAND AM 31.12.1982	176910	1116636	35113	221702	418106	285811	106697	30317	18890	148496	3739962		

1) EINSCHL. ABGANGE BEI NUTZUNGSÄNDERUNGEN.

2) BERICHTIGTE ERGEBNISSE.

**Anhang**  
**Kreisfreie Städte und Landkreise nach Raumordnungsregionen der Bundesraumordnung**  
**und siedlungsstrukturelle Kreistypen**  
**Stand: 31.12.1982**

Land Reg. Bez. Kreisfreie Stadt Landkreis	Stat. Schlüs- sel- nummer	Raum- ord- nungs- region	Sied- lungs- struk- tur	Land Reg. Bez. Kreisfreie Stadt Landkreis	Stat. Schlüs- sel- nummer	Raum- ord- nungs- region	Sied- lungs- struk- tur	Land Reg. Bez. Kreisfreie Stadt Landkreis	Stat. Schlüs- sel- nummer	Raum- ord- nungs- region	Sied- lungs- struk- tur
		Nr.	Typ <sup>1)</sup>			Nr.	Typ <sup>1)</sup>			Nr.	Typ <sup>1)</sup>
<b>Schleswig-Holstein</b>	01			<b>Bremen</b>	04			<b>Hessen</b>	06		
<b>Kreisfreie Städte</b>				<b>Kreisfreie Städte</b>				<b>Darmstadt</b>	06 4		
Flensburg	01 0 01	1	6 A	Bremen	04 0 11	13	1	Kreisfreie Städte			
Kiel	01 0 02	2	4	Bremerhaven	04 0 12	7	4	Darmstadt	06 4 11	37	1
Lübeck	01 0 03	4	4		05			Frankfurt am Main	06 4 12	36	1
Neumünster	01 0 04	2	5	<b>Nordrhein-Westfalen</b>	05 1			Offenbach am Main	06 4 13	36	1
				<b>Düsseldorf</b>				Wiesbaden	06 4 14	38	1
<b>Kreise</b>				<b>Kreisfreie Städte</b>				<b>Landkreise</b>			
Dithmarschen	01 0 51	3	6 A	Düsseldorf	05 1 11	27	1*)	Bergstraße	06 4 31	37	2
Herzogtum Lauenburg	01 0 53	5	3	Duisburg	05 1 12	23	1*)	Darmstadt-Dieburg	06 4 32	37	2
Nordfriesland	01 0 54	1	6 A	Essen	05 1 13	22	1	Groß-Gerau	06 4 33	37	2
Ostholstein	01 0 55	4	5	Krefeld	05 1 14	24	1	Hochtaunuskreis	06 4 34	36	2
Pinneberg	01 0 56	5	2	Mönchengladbach	05 1 16	25	1*)	Main-Kinzig-Kreis	06 4 35	36	2
Plön	01 0 57	2	5	Mühlheim a.d. Ruhr	05 1 17	22	1*)	Main-Taunus-Kreis	06 4 36	36	2
Rendsburg-Eckernförde	01 0 58	2	5	Oberhausen	05 1 19	22	1	Odenwaldkreis	06 4 37	37	3
Schleswig-Flensburg	01 0 59	1	6 A	Remscheid	05 1 20	28	1	Offenbach	06 4 38	36	2
Segeberg	01 0 60	5	3	Solingen	05 1 22	28	1	Rheingau-Taunus-Kreis	06 4 39	38	3
Steinburg	01 0 61	3	6 A	Wuppertal	05 1 24	28	1	Wetteraukreis	06 4 40	36	3
Stormarn	01 0 62	5	3								
<b>Hamburg</b>	02	5	1	<b>Kreise</b>				<b>Gießen</b>	06 5		
<b>Niedersachsen</b>	03			Kleve	05 1 54	24	3	<b>Landkreise</b>			
<b>Braunschweig</b>	03 1			Mettmann	05 1 58	27	2	Gießen	06 5 31	34	5
<b>Kreisfreie Städte</b>				Neuss	05 1 62	27	2	Lahn-Dill-Kreis	06 5 32	34	5
Braunschweig	03 1 01	15	4	Viersen	05 1 66	25	2*)	Limburg-Weilburg	06 5 33	38	5
Salzgitter	03 1 02	15	4	Wesel	05 1 70	23	2	Marburg-Biedenkopf	06 5 34	34	5
Wolfsburg	03 1 03	15	4		05 3			Vogelsbergkreis	06 5 35	35	6 A
<b>Landkreise</b>				<b>Kreisfreie Städte</b>				<b>Kassel</b>	06 6		
Gifhorn	03 1 51	15	5	Aachen	05 3 13	26	1	Kreisfreie Stadt			
Göttingen	03 1 52	16	5	Bonn	05 3 14	32	1	Kassel	06 6 11	33	4
Goslar	03 1 53	15	5	Köln	05 3 15	31	1	<b>Landkreise</b>			
Helmstedt	03 1 54	15	5	Leverkusen	05 3 16	31	1	Fulda	06 6 31	35	6 A
Northeim	03 1 55	16	5					Hersfeld-Rotenburg	06 6 32	33	5
Osterode am Harz	03 1 56	16	5	<b>Kreise</b>				Kassel	06 6 33	33	5
Peine	03 1 57	15	5	Aachen	05 3 54	26	2*)	Schwalm-Eder-Kreis	06 6 34	33	5
Wolfenbüttel	03 1 58	15	5	Düren	05 3 58	26	3	Waldeck-Frankenberg	06 6 35	33	5
<b>Hannover</b>	03 2			Erftkreis	05 3 62	31	2	Werra-Meißner-Kreis	06 6 36	33	5
<b>Kreisfreie Stadt</b>				Euskirchen	05 3 66	31	3*)				
Hannover	03 2 01	14	1	Heinsberg	05 3 70	26	3				
<b>Landkreise</b>				Oberbergischer Kreis	05 3 74	31	3	<b>Rheinland-Pfalz</b>	07		
Diepholz	03 2 51	13	3	Rheinisch-Bergischer Kreis	05 3 78	31	2	<b>Koblenz</b>	07 1		
Hamel-Pyrmont	03 2 52	14	5	Rhein-Sieg-Kreis	05 3 82	32	2	Kreisfreie Stadt			
Hannover	03 2 53	14	3		05 5			Koblenz	07 1 11	39	4
Hildesheim	03 2 54	14	5	<b>Kreisfreie Städte</b>				<b>Landkreise</b>			
Holzminde	03 2 55	14	5	Botrop	05 5 12	22	1*)	Ahrweiler	07 1 31	39	5
Nienburg (Weser)	03 2 56	14	3	Gelsenkirchen	05 5 13	22	1	Altenkirchen (Westerwald)	07 1 32	39	5
Schaumburg	03 2 57	14	3	Münster	05 5 15	17	4	Bad Kreuznach	07 1 33	41	5
<b>Lüneburg</b>	03 3							Birkenfeld	07 1 34	41	5
<b>Landkreise</b>				<b>Kreise</b>				Cochem-Zell	07 1 35	39	5
Celle	03 3 51	14	6 A	Borken	05 5 54	17	5	Mayen-Koblenz	07 1 37	39	5
Cuxhaven	03 3 52	7	5	Coesfeld	05 5 58	17	5*)	Neuwied	07 1 38	39	5
Harburg	03 3 53	5	3	Recklinghausen	05 5 62	22	2	Rhein-Hunsrück-Kreis	07 1 40	39	5
Lüchow-Dannenberg	03 3 54	6	6 A	Steinfurt	05 5 66	17	5	Rhein-Lahn-Kreis	07 1 41	39	5
Lüneburg	03 3 55	6	6 A	Warendorf	05 5 70	17	5	Westerwaldkreis	07 1 43	39	5
Osterholz	03 3 56	13	3		05 7						
Rotenburg (Wümme)	03 3 57	13	3	<b>Detmold</b>				<b>Trier</b>	07 2		
Soltau-Fallingb.ostel	03 3 58	14	6 A	Kreisfreie Stadt				Kreisfreie Stadt			
Stade	03 3 59	5	3	Bielefeld	05 7 11	18	1	Trier	07 2 11	40	6 A
Uelzen	03 3 60	6	6 A					<b>Landkreise</b>			
Verden	03 3 61	13	3	<b>Kreise</b>				Bernkastel-Wittlich	07 2 31	40	6 A
<b>Weser-Ems</b>	03 4			Gütersloh	05 7 54	18	3	Bitburg-Prüm	07 2 32	40	6 A
<b>Kreisfreie Städte</b>				Herford	05 7 58	18	2	Daun	07 2 33	40	6 A
Delmenhorst	03 4 01	13	2	Höxter	05 7 62	19	5	Trier-Saarlouis	07 2 35	40	6 A
Emden	03 4 02	9	6 A	Lippe	05 7 66	18	2				
Oldenburg (Oldenburg)	03 4 03	10	4	Minden-Lübbecke	05 7 70	18	3	<b>Rheinhausen-Pfalz</b>	07 3		
Osnabrück	03 4 04	12	4	Paderborn	05 7 74	19	5	<b>Kreisfreie Städte</b>			
Wilhelmshaven	03 4 05	8	4		05 9			Frankenthal (Pfalz)	07 3 11	42	2
<b>Landkreise</b>				<b>Arnsberg</b>				Kaiserslautern	07 3 12	43	4
Ammerland	03 4 51	10	5	Kreisfreie Städte				Landau in der Pfalz	07 3 13	42	5
Aurich	03 4 52	9	6 A	Bochum	05 9 11	21	1*)	Ludwigshafen am Rhein	07 3 14	42	1
Cloppenburg	03 4 53	10	5	Dortmund	05 9 13	20	1	Mainz	07 3 15	41	4
Emsländ	03 4 54	11	6 A	Hagen	05 9 14	29	1*)	Neustadt an der	07 3 16	42	2
Friesland	03 4 55	8	5	Hamm	05 9 15	20	1*)	Weinstraße	07 3 17	43	5
Grafschaft Bentheim	03 4 56	11	6 A	Herne	05 9 16	21	1	Pirmasens	07 3 18	42	2
Leer	03 4 57	9	6 A					Speyer	07 3 19	41	5
Oldenburg (Oldenburg)	03 4 58	13	3	<b>Kreise</b>				Worms	07 3 20	43	5
Osnabrück	03 4 59	12	5	Ennepe-Ruhr-Kreis	05 9 54	29	2				
Vechta	03 4 60	12	5	Hochsauerlandkreis	05 9 58	20	6 A				
Wesermarsch	03 4 61	10	5	Märkischer Kreis	05 9 62	29	2				
Wittmund	03 4 62	8	5	Olpe	05 9 66	30	5				
				Siegen	05 9 70	30	5				
				Soest	05 9 74	20	6 A				
				Unna	05 9 78	20	2 *)				

1) Siedlungsstrukturelle Kreistypen:

Regionen mit großen Verdichtungsräumen  
Typ 1 Kernstädte  
Typ 2 Hochverdichtetes Umland  
Typ 3 Sonstiges Umland

\*) Altindustrialisiert

Regionen mit Verdichtungsansätzen

Typ 4 Kernstädte  
Typ 5 Umland

Ländlich geprägte Regionen

Typ 6 A mit ungünstiger Struktur

Kreisfreie Städte und Landkreise nach Raumordnungsregionen der Bundesraumordnung  
und siedlungsstrukturelle Kreistypen  
Stand: 31.12.1982

Land Reg.Bez. Kreisfreie Stadt Landkreis	Stat. Schlüs- sel- nummer	Raum- ord- nungs- region	Sied- lungs- struk- tur	Land Reg.Bez. Kreisfreie Stadt Landkreis	Stat. Schlüs- sel- nummer	Raum- ord- nungs- region	Sied- lungs- struk- tur	Land Reg.Bez. Kreisfreie Stadt Landkreis	Stat. Schlüs- sel- nummer	Raum- ord- nungs- region	Sied- lungs- struk- tur
		Nr.	Typ <sup>1)</sup>			Nr.	Typ <sup>1)</sup>			Nr.	Typ <sup>1)</sup>
<b>Landkreise</b>				<b>Bayern</b>	09			<b>Mittelfranken</b>	09 5		
Alzey-Worms	07 3 31	41	5	<b>Oberbayern</b>	09 1			<b>Kreisfreie Städte</b>			
Bad Dürkheim	07 3 32	42	2	Kreisfreie Städte				Ansbach	09 5 61	64	6 A
Donnersbergkreis	07 3 33	43	5	Ingolstadt	09 1 61	66	6 A	Erlangen	09 5 62	63	1
Germersheim	07 3 34	42	5	München	09 1 62	70	1	Fürth	09 5 63	63	1
Kaiserslautern	07 3 35	43	5	Rosenheim	09 1 63	74	6 B	Nürnberg	09 5 64	63	1
Kusel	07 3 36	43	5	<b>Landkreise</b>				Schwabach	09 5 65	63	2
Ludwigshafen	07 3 38	42	2	Altötting	09 1 71	74	6 B	<b>Landkreise</b>			
Mainz-Bingen	07 3 39	41	5	Bad Tölz-Wolfrats-				Ansbach	09 5 71	64	6 A
Pirmasens	07 3 40	43	5	hausen	09 1 73	73	6 B	Erlangen-Höchst	09 5 72	63	2
Südliche Weinstraße	07 3 37	42	5	Berchtesgadener Land	09 1 72	74	6 B	Fürth	09 5 73	63	2
<b>Baden-Württemberg</b>	08			Dachau	09 1 74	70	3	Neustadt a.d. Aisch-			
<b>Stuttgart</b>	08 1			Ebersberg	09 1 75	70	2	Bad Windsheim	09 5 75	64	6 A
<b>Stadtkreise</b>				Eichstätt	09 1 76	66	6 A	Nürnberg Land	09 5 74	63	2
Heilbronn	08 1 21	46	4	Erding	09 1 77	70	3	Roth	09 5 76	63	3
Stuttgart	08 1 11	49	1	Freising	09 1 78	70	2	Weißenburg-Gunzen-			
<b>Landkreise</b>				Fürstenfeldbruck	09 1 79	70	2	hausen	09 5 77	64	6 A
Böblingen	08 1 15	49	2	Garmisch-Partenkirchen	09 1 80	73	6 B	<b>Unterfranken</b>	09 6		
Esslingen	08 1 16	49	2	Landberg a. Lech	09 1 81	70	3	<b>Kreisfreie Städte</b>			
Göppingen	08 1 17	49	2	Miesbach	09 1 82	73	6 B	Aschaffenburg	09 6 61	57	5
Heidenheim	08 1 35	50	6 A	Mühldorf a. Inn	09 1 83	74	6 B	Schweinfurt	09 6 62	59	6 A
Heilbronn	08 1 25	46	5	München	09 1 84	70	2	Würzburg	09 6 63	58	4
Hohenlohekreis	08 1 26	46	5	Neuburg-Schrobenhausen	09 1 85	66	6 A	<b>Landkreise</b>			
Ludwigsbürg	08 1 18	49	2	Pfaffenhofen a.d. Ilm	09 1 86	66	6 A	Aschaffenburg	09 6 71	57	5
Main-Tauber-Kreis	08 1 28	46	5	Rosenheim	09 1 87	74	6 B	Bad Kissingen	09 6 72	59	6 A
Ostalbkreis	08 1 36	50	6 A	Starnberg	09 1 88	70	2	Haßberge	09 6 74	59	6 A
Rems-Murr-Kreis	08 1 19	49	2	Traunstein	09 1 89	74	6 B	Kitzingen	09 6 75	58	5
Schwäbisch Hall	08 1 27	46	5	Weilheim-Schongau	09 1 90	73	6 B	Main-Spessart	09 6 77	58	5
<b>Karlsruhe</b>	08 2			<b>Niederbayern</b>	09 2			Miltenberg	09 6 76	57	5
<b>Stadtkreise</b>				<b>Kreisfreie Städte</b>				Rhön-Grabfeld	09 6 73	59	6 A
Baden-Baden	08 2 11	47	2	Landshut	09 2 61	69	6 A	Schweinfurt	09 6 78	59	6 A
Heidelberg	08 2 21	45	1	Passau	09 2 62	68	6 A	Würzburg	09 6 79	58	5
Karlsruhe	08 2 12	47	1	Straubing	09 2 63	68	6 A	<b>Schwaben</b>	09 7		
Mannheim	08 2 22	45	1	<b>Landkreise</b>				<b>Kreisfreie Städte</b>			
Pforzheim	08 2 31	48	4	Deggendorf	09 2 71	68	6 A	Augsburg	09 7 61	65	4
<b>Landkreise</b>				Dingolfing-Landau	09 2 79	69	6 A	Kaufbeuren	09 7 62	72	6 B
Calw	08 2 35	48	5	Freising-Grafenau	09 2 72	68	6 A	Kempten (Allgäu)	09 7 63	72	6 B
Enzkreis	08 2 36	48	5	Kelheim	09 2 73	67	5	Memmingen	09 7 64	71	5
Freudenstadt	08 2 37	48	5	Landshut	09 2 74	69	6 A	<b>Landkreise</b>			
Karlsruhe	08 2 15	47	2	Passau	09 2 75	68	6 A	Aichach-Friedberg	09 7 71	65	5
Neckar-Odenwald-Kreis	08 2 25	45	3	Regen	09 2 76	68	6 A	Augsburg	09 7 72	65	5
Rastatt	08 2 16	47	2	Rottal-Inn	09 2 77	69	6 A	Dillingen a.d. Donau	09 7 73	65	5
Rhein-Neckar-Kreis	08 2 26	45	2	Straubing-Bogen	09 2 78	68	6 A	Donau-Ries	09 7 79	65	5
<b>Freiburg</b>	08 3			<b>Oberpfalz</b>	09 3			Günzburg	09 7 74	71	5
<b>Stadtkreis</b>				<b>Kreisfreie Städte</b>				Lindau (Bodensee)	09 7 76	72	6 B
Freiburg im Breisgau	08 3 11	54	4	Amberg	09 3 61	62	6 A	Neu-Ulm	09 7 75	71	5
<b>Landkreise</b>				Regensburg	09 3 62	67	4	Oberallgäu	09 7 80	72	6 B
Breisgau-Hoch-				Weiden i.d. Opf.	09 3 63	62	6 A	Ostallgäu	09 7 77	72	6 B
schwarzwald	08 3 15	54	5	<b>Landkreise</b>				Unterallgäu	09 7 78	71	5
Emmendingen	08 3 16	54	5	Amberg-Sulzbach	09 3 71	62	6 A	<b>Saarland</b>	10		
Konstanz	08 3 35	55	5	Cham	09 3 72	67	5	<b>Stadtverband</b>			
Lörrach	08 3 36	55	5	Neumarkt i.d. Opf.	09 3 73	67	5	Saarbrücken	10 0 41	44	1*)
Ortenaukreis	08 3 17	54	5	Neustadt a.d. Waldnaab	09 3 74	62	6 A	<b>Landkreise</b>			
Rottweil	08 3 25	53	6 B	Regensburg	09 3 75	67	5	Merzig-Wadern	10 0 42	44	3*)
Schwarzwald-Baar-Kreis	08 3 26	53	6 B	Schwandorf	09 3 76	62	6 A	Neunkirchen	10 0 43	44	2*)
Tuttlingen	08 3 27	53	6 B	Tirschenreuth	09 3 77	62	6 A	Saarlouis	10 0 44	44	2*)
Waldshut	08 3 37	55	5	<b>Oberfranken</b>	09 4			Saar-Pfalz-Kreis	10 0 45	44	2*)
<b>Tübingen</b>	08 4			<b>Kreisfreie Städte</b>				Sankt Wendel	10 0 46	44	3*)
<b>Stadtkreis</b>				Bamberg	09 4 61	60	6 A	<b>Berlin (West)</b>	11	75	1
Ulm	08 4 21	51	4	Bayreuth	09 4 62	61	6 A				
<b>Landkreise</b>				Coburg	09 4 63	60	6 A				
Alb-Donau-Kreis	08 4 25	51	5	Hof	09 4 64	61	6 A				
Biberach	08 4 26	51	5	<b>Landkreise</b>							
Bodenseekreis	08 4 35	56	6 B	Bamberg	09 4 71	60	6 A				
Ravensburg	08 4 36	56	6 B	Bayreuth	09 4 72	61	6 A				
Reutlingen	08 4 15	52	5	Coburg	09 4 73	60	6 A				
Sigmaringen	08 4 37	56	6 B	Forchheim	09 4 74	60	6 A				
Tübingen	08 4 16	52	5	Hof	09 4 75	61	6 A				
Zollernalbkreis	08 4 17	52	5	Kronach	09 4 76	60	6 A				
				Kulmbach	09 4 77	61	6 A				
				Lichtenfels	09 4 78	60	6 A				
				Wunsiedel i.							
				Fichtelgebirge	09 4 79	61	6 A				

1) Siedlungsstrukturelle Kreistypen:  
Regionen mit großen Verdichtungsräumen  
Typ 1 Kernstädte  
Typ 2 Hochverdichtetes Umland  
Typ 3 Sonstiges Umland

\*) Altindustrialisiert

Regionen mit Verdichtungsansätzen  
Typ 4 Kernstädte  
Typ 5 Umland  
Ländlich geprägte Regionen  
Typ 6 A mit ungünstiger Struktur  
Typ 6 B Alpenvorland mit günstiger Struktur

