

# BAUTÄTIGKEIT UND WOHNUNGEN

FACHSERIE

5

**Reihe 3**

## **Bestand an Wohnungen**

**31. Dezember 1981**

Statistisches Bundesamt  
Abteilung: Dokumentation Archiv



HERAUSGEBER: STATISTISCHES BUNDESAMT WIESBADEN

VERLAG: W. KOHLHAMMER GMBH STUTTGART UND MAINZ

Bestellnummer: 2050300 — 81700

Herausgeber:  
Statistisches Bundesamt  
Gustav-Stresemann-Ring 11  
6200 Wiesbaden

Auslieferung:  
Verlag W. Kohlhammer GmbH  
Abt. Veröffentlichungen des Statistischen  
Bundesamtes  
Philipp-Reis-Str. 3  
6500 Mainz 42

Erscheinungsfolge: jährlich

Erschienen im Oktober 1982

Preis: DM 6,60

Bestellnummer: 2050300 - 81700

Nachdruck - auch auszugsweise - nur mit Quellenangabe  
unter Einsendung eines Belegexemplares gestattet.

Statist. Bundesamt - Bibliothek



16-03293

## Inhalt

Seite

### T e x t t e i l

Vorbemerkung .....	5
Bestand an Wohngebäuden und Wohnungen .....	5
Struktur des Wohnungsbestandes .....	7
Wohnungsdichte .....	11

### T a b e l l e n t e i l

1 Zusammenfassende Übersicht .....	14
2 Wohngebäude und Wohnungen sowie Wohnungen nach der Zahl der Räume	
2.1 Nach Verwaltungsbezirken .....	16
2.2 Nach Raumordnungsregionen der Bundesraumordnung .....	29

### A n h a n g

Kreisfreie Städte und Landkreise nach Raumordnungsregionen der Bundesraumordnung .....	38
--	----

#### Zeichenerklärung

- = nichts vorhanden
- = grundsätzliche Änderung innerhalb  
einer Reihe, die den zeitlichen  
Vergleich beeinträchtigt

Ergebnisse der Länder in tieferer regionaler Gliederung werden in den "Statistischen Berichten" der Statistischen Landesämter unter der Kennziffer F II 4 veröffentlicht.

## Vorbemerkung

Detaillierte Angaben über den gesamten Gebäude- und Wohnungsbestand können nur durch Totalzählungen gewonnen werden. Eine umfassende Bestandsaufnahme der Wohngebäude und Wohnungen fand in der Bundesrepublik zuletzt 1968 statt; die nächste Zählung ist für den 27. April 1983 vorgesehen<sup>1)</sup>. Um die Veränderungen im Wohnungsbestand zwischen zwei Totalzählungen annäherungsweise verfolgen zu können, ist man auf fortgeschriebene Zahlen angewiesen. Als Fortschreibungsreihen dienen die Ergebnisse über die Zu- und Abgänge der laufenden Bautätigkeitsstatistik. Dabei werden die Zugänge durch Neu-, Um- und Erweiterungsbauten nahezu vollständig erfaßt; hingegen ist der Nachweis der Abgänge weniger vollständig. Als Abgänge von Wohngebäuden und Wohnungen gelten vor allem Totalabgänge ganzer Gebäude oder Gebäudeteile, die infolge von bauaufsichtlichen Maßnahmen, Schadensfällen oder Abbruch der Nutzung entzogen werden, ferner die Abgänge durch Nutzungsänderungen und jene die im Zusammenhang mit Baumaßnahmen an bestehenden Gebäuden stehen. Statistisch zu erfassen sind die Abgänge allerdings in der Regel nur dann, wenn sie mit einer Verwaltungsmaßnahme - z.B. Bau- oder Abbruchgenehmigung (Auflage der Gewerbeaufsicht usw.) - verknüpft sind. Derartige Anhaltspunkte fehlen jedoch in vielen Fällen bei Umwidmungen (zweckentfremdete Wohnungen) und Umwandlungen von Wohnungen (Auf-

lösung von Einliegerwohnungen oder Zusammenlegungen), über die oftmals keine Meldungen an die Bauämter und somit an die Statistik ergehen. Daraus ergibt sich, daß die Ergebnisse der Fortschreibung mit wachsender zeitlicher Entfernung vom Zählungsstichtag (25.10.1968) ungenauer werden.

Klarheit über den wirklich vorhandenen Gebäude- und Wohnungsbestand wird die Totalzählung 1983 bringen. Bis zur Vorlage der Ergebnisse der neuen Zählung muß allerdings die bisherige Fortschreibung auf der Basis der GWz 1968 fortgesetzt werden.

## Bestand an Wohngebäuden und Wohnungen

Am Ende des Kalenderjahres 1981 wurde ein Gesamtbestand von insgesamt 11,4 Mill. Wohngebäuden ermittelt. Der Jahresnettozugang - rd. 188 220 Neubauten zuzüglich 1 830 Zugänge durch Baumaßnahmen an bestehenden Gebäuden, vermindert durch 9 300 erfaßte Abgänge - lag im Berichtsjahr 1981 bei 180 750 Gebäuden. Die Zahl der Wohnungen ist im selben Zeitraum im Saldo um rd. 341 700 Einheiten von 25,41 Mill. auf 25,75 Mill. Wohnungen angestiegen; das entspricht einer Zunahme gegenüber dem Vorjahr von 1,3 %. Seit Ende 1967 hat sich damit der Bestand der Wohngebäude um rd. 31 % und der Bestand an Wohnungen um knapp 33 % erhöht.

Tabelle 1: Bestand an Wohngebäuden und Wohnungen, Wohnbevölkerung

Jahres- ende	Wohngebäude				Wohnungen in Wohn- und Nichtwohngebäuden					Wohn- bevölkerung
	ins- gesamt	Zunahme gegenüber dem Vorjahr	davon in		ins- gesamt	Zunahme gegenüber dem Vorjahr	davon in		je Wohn- gebäude	Zu- bzw. Abnahme gegenüber dem Vorjahr
			kreis- freien Städten	Land- kreisen			kreis- freien Städten	Land- kreisen		
	1 000	%			1 000	%			Anzahl	%
1967 ..	8 693,6	—	25,6	74,4	19 383,4	—	42,8	57,2	2,23	+ 0,3
1968 ..	8 878,4	2,1	25,5	74,5	19 882,3	2,6	42,6	57,4	2,24	+ 0,9
1969 ..	9 053,1	2,0	25,4	74,6	20 355,5	2,4	42,5	57,5	2,25	+ 1,2
1970 ..	9 221,9	1,9	25,3	74,7	20 807,0	2,2	42,3	57,7	2,26	- 0,3
1971 ..	9 415,7	2,1	25,1	74,9	21 329,4	2,5	42,0	58,0	2,27	+ 0,8
1972 ..	9 636,9	2,3	25,0	75,0	21 956,7	2,9	41,6	58,4	2,28	+ 0,5
1973 ..	9 872,6	2,4	24,8	75,2	22 638,1	3,1	41,3	58,7	2,29	+ 0,5
1974 ..	10 073,3	2,0	24,3	75,7	23 212,3	2,5	40,5	59,5	2,30	- 0,2
1975 ..	10 238,0	1,6	24,6	75,4	23 620,8	1,8	40,6	59,4	2,31	- 0,6
1976 ..	10 412,6	1,7	24,2	75,8	23 986,2	1,5	40,1	59,9	2,30	- 0,3
1977 ..	10 606,2	1,9	24,2	75,8	24 369,5	1,6	40,1	59,9	2,30	- 0,1
1978 ..	10 808,2	1,9	24,1	75,9	24 708,3	1,4	39,8	60,2	2,29	- 0,1
1979 ..	11 007,1	1,8	23,7	76,3	25 040,2	1,3	39,4	60,6	2,27	+ 0,2
1980 ..	11 217,0	1,9	23,6	76,4	25 405,6	1,5	39,1	60,9	2,26	+ 0,4
1981 ..	11 397,7	1,6	23,4	76,6	25 747,5	1,3	38,9	61,1	2,26	+ 0,1

Tabelle 2: Veränderung des Wohngebäudebestandes im Berichtsjahr 1981

Land	Wohngebäude									
	Bestand am 31.12.1980	Zugang durch		Abgang <sup>2)</sup>	Bestand am 31.12.1981			Zunahme gegenüber Vorjahr		
		Neubau	Baumaß- nahmen <sup>1)</sup>		ins- gesamt	davon in		ins- gesamt	in	
						kreis- freien Städten	Land- kreisen		kreis- freien Städten	Land- kreisen
1 000	Anzahl			1 000	%					
Schleswig-Holstein.	547,8	10 549	133	398	558,1	16,5	83,5	1,9	1,2	2,0
Hamburg .....	197,8	1 968	-	405	199,3	100	-	0,8	0,8	-
Niedersachsen .....	1 491,7	26 377	272	590	1 517,8	14,0	86,0	1,7	1,5	1,8
Bremen .....	117,4	1 132	3	92	118,4	100	-	0,9	0,9	-
Nordrhein-Westfalen	2 731,3	43 689	202	2 432	2 772,8	33,9	66,1	1,5	1,0	1,8
Hessen .....	1 050,3	15 643	206	526	1 065,6	14,5	85,5	1,5	0,9	1,5
Rheinland-Pfalz ...	841,8	13 959	186	316	855,6	18,5	81,5	1,6	1,2	1,7
Baden-Württemberg .	1 720,1	30 901	447	1 744	1 749,7	12,5	87,5	1,7	1,1	1,8
Bayern .....	2 095,7	39 362	339	2 438	2 132,9	18,9	81,1	1,8	1,4	1,9
Saarland .....	249,3	2 910	38	75	252,2	-	100	1,2	-	1,2
Berlin (West) .....	173,8	1 731	6	279	175,3	100	-	0,8	0,8	-
Bundesgebiet ...	11 217,0	188 221	1 832	9 295	11 397,7	23,4	76,6	1,6	1,1	1,8

1) Baumaßnahmen an bestehenden Gebäuden.

2) Totalabgang einschl. Abgänge durch Nutzungsänderung.

Die Zahl der Räume (einschl. Küchen) ist in diesen 14 Jahren sogar um 36 % angestiegen. Berücksichtigt man, daß die Wohnbevölkerung 1981 nur um 2,9 % höher lag als 1967, so wird auch in diesen Zahlen deutlich, daß sich die Wohnungsversorgung seither im Durchschnitt merklich verbessert hat.

Die Zuwachsrate der Wohngebäude- und Wohnungsbestände fiel 1981 in den einzelnen Bundesländern unterschiedlich aus. Im Vergleich zum Vorjahr haben die Wohngebäude in Schleswig-Holstein (1,9 %) und die Wohnungen in Baden-Württemberg (1,7 %) am stärksten zugenommen. Ein überdurchschnittlicher Zuwachs an Wohnge-

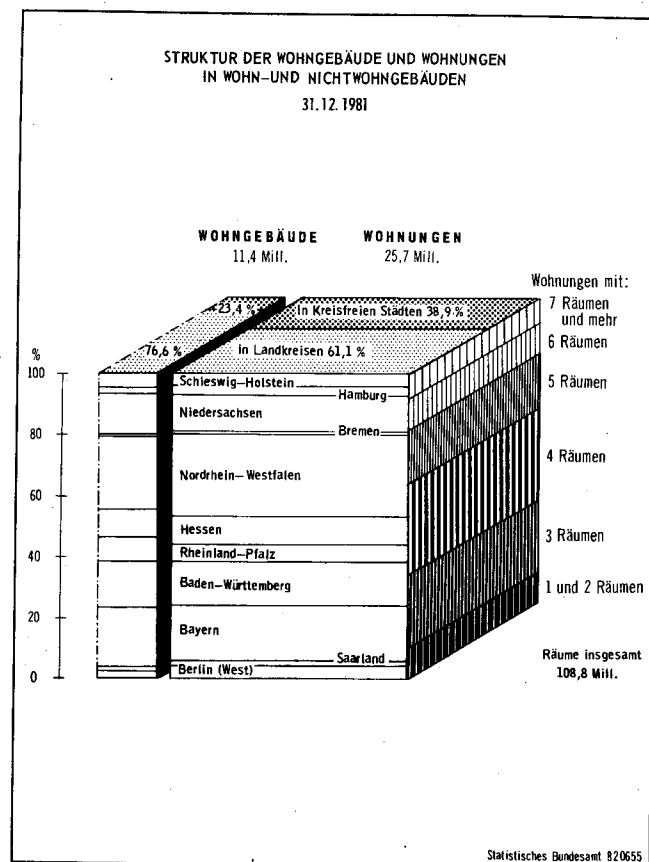
Tabelle 3: Veränderung des Wohnungsbestandes im Berichtsjahr 1981

Land	Wohnungen in Wohn- und Nichtwohngebäuden									
	Bestand am 31.12.1980	Zugang durch		Abgang <sup>2)</sup>	Bestand am 31.12.1981			Zunahme gegenüber Vorjahr		
		Neubau	Baumaß- nahmen <sup>1)</sup>		ins- gesamt	davon in		ins- gesamt	in	
						kreis- freien Städten	Land- kreisen		kreis- freien Städten	Land- kreisen
1 000	Anzahl			1 000	%					
Schleswig-Holstein.	1 106,9	18 325	625	997	1 124,9	26,6	73,4	1,6	1,0	1,9
Hamburg .....	784,7	5 601	75	1 118	789,2	100	-	0,6	0,6	-
Niedersachsen .....	2 902,2	41 796	2 228	1 400	2 944,8	24,0	76,0	1,5	1,1	1,6
Bremen .....	321,0	2 489	73	199	323,3	100	-	0,7	0,7	-
Nordrhein-Westfalen	6 851,5	86 752	2 516	7 173	6 933,6	48,4	51,6	1,2	0,8	1,6
Hessen .....	2 296,9	27 336	1 817	1 374	2 324,7	27,7	72,3	1,2	0,7	1,4
Rheinland-Pfalz ...	1 495,4	22 389	1 396	822	1 518,4	29,5	70,5	1,5	1,0	1,7
Baden-Württemberg .	3 687,1	62 577	4 828	4 394	3 750,1	21,2	78,8	1,7	1,0	1,9
Bayern .....	4 411,6	70 002	3 866	4 527	4 480,9	34,5	65,5	1,6	1,1	1,8
Saarland .....	441,7	5 103	585	161	447,2	-	100	1,3	-	1,3
Berlin (West) .....	1 106,8	6 688	135	3 280	1 110,4	100	-	0,3	0,3	-
Bundesgebiet ...	25 405,8	349 058	18 144	25 445	25 747,5	38,9	61,1	1,3	0,8	1,7

1) Baumaßnahmen an bestehenden Gebäuden.

2) Totalabgang einschl. Abgänge durch Nutzungsänderung.

bäuden konnte auch in Bayern (1,8 %), Niedersachsen und Baden-Württemberg (je 1,7 %) festgestellt werden; bei den Wohnungen war dies in Schleswig-Holstein, Bayern (je 1,6 %), Niedersachsen und Rheinland-Pfalz (je 1,5 %) der Fall. Bedingt durch die seit einigen Jahren zu beobachtende verstärkte Bautätigkeit in den ländlichen Gebieten und in den Randzonen der Ballungszentren war auch im Jahr 1981 in den Landkreisen eine höhere Bestandszunahme festzustellen als in den kreisfreien Städten. Die Zuwachsrate der kreisfreien Städte bzw. Landkreise betrug 1,1 % bzw. 1,8 % bei den Wohngebäuden und 0,8 % bzw. 1,7 % bei den Wohnungen. Für die Landkreise der Länder ergab sich im Vergleich zum Vorjahr eine geringfügig niedrigere prozentuale Zunahme der Bestandszahlen. Das gleiche läßt sich für die kreisfreien Städte - außer in Hessen - auch bei den Wohngebäuden feststellen. Bei den Wohnungen hatten die kreisfreien Städte in Schleswig-Holstein, Niedersachsen, Hessen und Baden-Württemberg sogar einen höheren Zuwachs zu verzeichnen.



#### Struktur des Wohnungsbestandes

Die Struktur des gesamten Wohnungsbestandes verändert sich in einem Jahr nur geringfügig. Infolge der stetigen Zunahme der Zahl der größeren Wohnungen in den vergangenen Jahren haben sich bei den einzelnen Wohnungsgrößen jedoch im Zeitablauf gewisse Verschiebungen ergeben. Der Anteil der Einraumwohnungen ist

seit 1950 von weniger als 1 % bis Ende der 70er Jahre sukzessive auf mehr als das Doppelte angestiegen und blieb seit nunmehr vier Jahren fast unverändert (2,2 %). Dem entgegengesetzt verlief die Entwicklung der Zweiraumwohnungen. Sie hatten 1950 eine nicht unbedeutende Quote von rd. 14 %, die sich danach kontinuierlich verminderte und seit zwei Jahren nur noch bei

Tabelle 4: Entwicklung des Wohnungsbestandes nach der Zahl der Räume

Wohnungen mit ... Räumen	13.9. 1950 1)	25.10. 1968 2)	31.12.					
			1970	1974	1976	1978	1980	1981
1 000								
1 .....	89,2	266,0	324,4	477,6	519,1	547,8	566,3	577,2
2 .....	1 365,8	1 739,6	1 808,4	1 981,0	2 033,8	2 076,7	2 111,6	2 131,3
3 .....	2 880,4	5 222,2	5 382,7	5 740,7	5 846,3	5 929,9	6 006,8	6 051,8
4 .....	2 614,0	6 246,3	6 606,8	7 267,9	7 437,0	7 567,1	7 689,4	7 754,4
5 .....	1 471,7	3 148,6	3 427,9	3 984,4	4 172,1	4 363,0	4 552,5	4 638,6
6 und mehr .....	1 661,4	3 017,6	3 256,7	3 760,6	3 977,9	4 223,8	4 479,2	4 594,2
Insgesamt ...	10 082,5	19 640,3	20 807,0	23 212,3	23 986,2	24 708,3	25 405,8	25 747,5
Räume je Wohnung .....	4,07	4,12	4,14	4,16	4,18	4,20	4,22	4,22
%								
1 .....	0,9	1,3	1,6	2,1	2,1	2,2	2,2	2,2
2 .....	13,5	8,9	8,7	8,5	8,5	8,4	8,3	8,3
3 .....	28,6	26,6	25,9	24,7	24,4	24,0	23,7	23,5
4 .....	25,9	31,8	31,7	31,3	31,0	30,6	30,3	30,1
5 .....	14,6	16,0	16,5	17,2	17,4	17,7	17,9	18,0
6 und mehr .....	16,5	15,4	15,6	16,2	16,6	17,1	17,6	17,9
Insgesamt ...	100	100	100	100	100	100	100	100

1) Ohne Saarland.

2) Ohne Wohnungen in Wochenend- und Ferienhäusern.

8,3 % liegt. Der gleiche Trend ist auch bei den Dreiraumwohnungen festzustellen. 1950 war diese Wohnungsgröße mit knapp 29 % am Gesamtbestand beteiligt, Ende 1981 aber nur noch mit 23,5 %. Wohnungen mit vier Räumen hatten in den vergangenen drei Jahrzehnten eine wechselnde Bedeutung. In den Nachkriegsjahren betrug ihr Anteil rd. 26 % und lag hinter den Dreiraumwohnungen an zweiter Stelle; in den 60er Jahren nahm er bis auf knapp 32 % verhältnismäßig stark zu und übertraf den der Dreiraumwohnungen um rd. 5 Prozentpunkte. Seit 1970 nahm das Gewicht der Vierraumwohnungen erneut ab.

Während in den vorangegangenen Jahren die Anteile der kleineren Wohnungen unverändert blieben bzw. abgenommen haben, ist die Bedeutung der Fünfraumwohnungen seit 1950 von 14,6 % bis 1981 auf 18 % gestiegen. Ebenso hat sich auch das Gewicht der Wohnungen mit sechs Räumen und mehr (1950: 16,5 %) nach vorübergehender Abnahme bis auf rd. 18 % laufend erhöht.

Die Angaben über die Zahl der Räume je Wohnung ist abhängig von der Siedlungsstruktur der Gebietseinheiten. Aus der Gliederung der Wohnungsbestandszahlen nach Zahl der Räume sind daher in den einzelnen Bundesländern verhält-

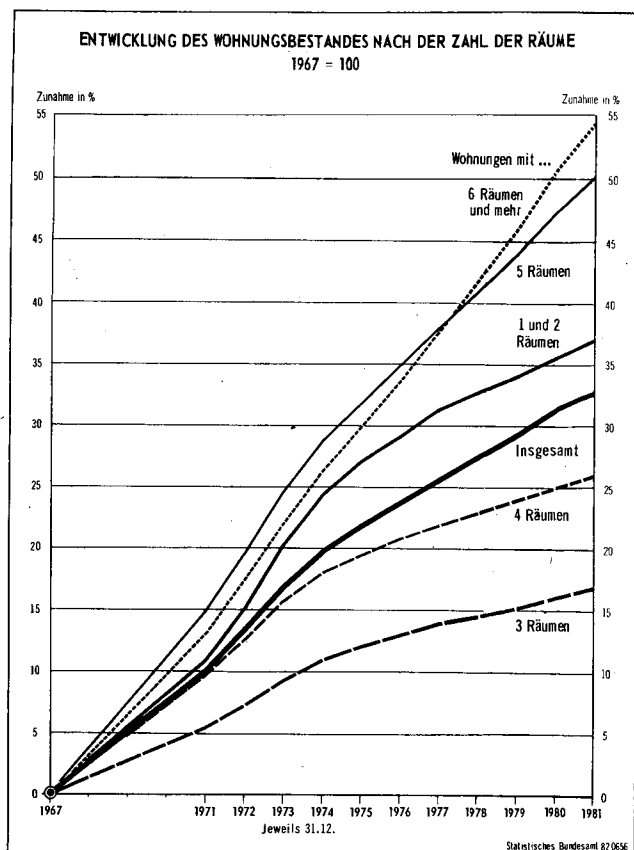
Tabelle 5: Wohnungen nach der Zahl der Räume am 31.12.1981

Gegenstand der Nachweisung	Wohnungen in Wohn- und Nichtwohngebäuden										
	ins- gesamt	davon mit ... Räumen							Räume je Woh- nung	Woh- nungen je 2 km Fläche	Wohnun- gen je 1 000 Ein- wohner
		1	2	3	4	5	6	7 und mehr			
Länder											
Schleswig-Holstein .....	1 124,9	2,8	7,1	23,2	31,1	19,6	9,4	6,8	4,20	72	429
Hamburg .....	789,2	2,6	9,6	31,4	35,1	13,7	4,5	3,1	3,76	1 046	482
Niedersachsen .....	2 944,8	1,5	5,3	19,4	31,7	20,4	11,4	10,3	4,51	62	405
Bremen .....	323,3	2,3	6,4	25,9	39,2	16,5	6,0	3,7	3,97	800	468
Nordrhein-Westfalen .....	6 933,6	2,1	9,6	26,6	30,8	16,2	8,2	6,5	4,06	204	407
Hessen .....	2 324,7	2,1	6,8	22,3	30,6	18,6	10,4	9,2	4,33	110	414
Rheinland-Pfalz .....	1 518,4	1,4	6,6	21,3	27,0	19,2	13,4	11,1	4,50	77	417
Baden-Württemberg .....	3 750,1	1,9	5,5	19,1	32,3	21,4	11,4	8,4	4,40	105	404
Bayern .....	4 480,9	3,3	9,1	21,7	26,7	18,2	11,0	10,0	4,30	64	409
Saarland .....	447,2	1,3	7,1	21,4	27,8	18,8	13,1	10,5	4,44	174	421
Berlin (West) .....	1 110,4	3,2	20,1	37,5	25,4	9,4	2,7	1,7	3,34	2 313	588
Bundesgebiet ...	25 747,5	2,2	8,3	23,5	30,1	18,0	9,8	8,1	4,22	104	417
Kreisfreie Städte, Landkreise											
Kreisfreie Städte .....	10 018,1	3,6	11,5	30,4	32,6	13,6	4,9	3,4	3,72	807	464
davon:											
mit ... bis unter ...											
Einwohnern											
unter 100 000 ....	916,8	2,4	8,4	26,4	32,0	17,6	7,8	5,4	4,04	364	457
100 000 bis 250 000 ....	2 330,7	2,9	9,3	28,5	34,3	15,1	5,8	4,1	3,87	609	440
250 000 bis 500 000 ....	1 697,7	3,0	10,7	30,0	33,3	13,9	5,4	3,7	3,79	775	445
500 000 und mehr .....	5 072,9	4,3	13,5	32,0	31,7	12,0	3,9	2,6	3,58	1 308	484
Landkreise .....	15 729,4	1,4	6,2	19,1	28,5	20,9	12,8	11,1	4,54	67	392
Regionen der Bundesraumordnung											
Hochverdichtete Regionen <sup>1)</sup>	14 851,8	2,7	9,7	26,4	31,5	16,4	7,7	5,6	4,00	220	431
darunter:											
Altindustrialisierte											
Regionen .....	2 890,3	1,6	10,0	28,4	32,6	15,0	7,2	5,2	3,96	332	421
Regionen mit Verdichtungs- ansätzen .....	7 050,0	1,7	6,0	19,8	29,1	20,2	12,4	10,8	4,51	73	400
Ländliche Regionen <sup>2)</sup> .....	3 845,7	1,5	7,1	19,1	26,5	20,3	13,0	12,5	4,59	45	399
darunter:											
Regionen mit ganzjäh- rigem Fremdenverkehr ...	958,5	2,7	8,0	18,9	27,2	20,2	11,8	11,2	4,46	52	402

1) Einschl. altindustrialisierte Regionen und Berlin (West).

2) Einschl. Regionen mit ganzjährigem Fremdenverkehr.





nismäßig große Abweichungen der Wohnungsgröße zu erkennen. Die geringste Durchschnittszahl an Räumen je Wohnung (3,34) ist in Berlin (West) sowie in Hamburg und Bremen (ebenfalls unter 4) vorzufinden; von den Flächenstaaten hatte Ende 1981 Nordrhein-Westfalen die geringste Zahl an Räumen je Wohnung (4,06). Die größten Wohnungen (4,5 und mehr Räume je Wohnung) gab es in Niedersachsen und Rheinland-Pfalz.

Im Vergleich zum Vorjahr hatte sich die Zahl der Räume je Wohnung in den Ländern kaum verändert, wenn gleich die Bedeutung der großen

Wohnungen infolge des Eigenheimbaus in allen Bundesländern angestiegen ist. Auch in den Stadt- und Landkreisen hat sich die Entwicklung der Wohnungsstruktur im Berichtsjahr 1981 im Vergleich zu 1980 nur geringfügig verändert. Bemerkenswert ist jedoch die Gewichtsverschiebung der Dreiraumwohnungen bei den kreisfreien Städten. Der Anteil dieser Wohnungen hat sich im Berichtsjahr 1981, im Gegensatz zum allgemeinen Trend, in den Städten mit 100 000 bis 250 000 Einwohnern geringfügig erhöht und in jenen mit einer Bevölkerung zwischen 250 000 und 500 000 um einen halben Prozentpunkt vermindert.

Ein stärker differenziertes Bild über die Raumstruktur des Wohnungsbestandes vermittelt die Aufgliederung der Daten nach Raumordnungsregionen der Bundesraumordnung. Aus der Zusammensetzung der 75 Regionen nach Siedlungsstrukturtypen ergibt sich, daß im Vergleich zum Bundesdurchschnitt in den dichter besiedelten Gebieten die kleineren Wohnungen stärker und die größeren mit geringerem Anteil repräsentiert waren. Umgekehrt gab es in Regionen mit geringerer Bevölkerungsdichte überdurchschnittlich große Wohnungen. Die Kleinstwohnungen (mit 1 und 2 Räumen) hatten in der Region Emsland (3,7 %) den geringsten Anteil. Am häufigsten gab es diese Wohnungsgröße in den Regionen Berlin (West) und München (23 % bzw. 20 %). In der Region Emsland hatten auch die Drei- und Vierraumwohnungen das geringste Gewicht (10,4 % bzw. 20,9 %). Der höchste Anteil an Dreiraumwohnungen wurde mit 38 % in Berlin (West) und in der Region Wuppertal (34,1 %) festgestellt. Wohnungen mit vier Räumen gab es in der Region Braunschweig

Tabelle 6: Wohnungsdichte

Land	Wohnungen je 1 000 Einwohner <sup>1)</sup>									
	13.9.	31.12.								
	1950 2)	1961	1967	1970	1972	1974	1976	1978	1980	1981
Schleswig-Holstein .....	175	297	328	354	369	389	403	414	424	429
Hamburg .....	210	308	359	390	410	432	450	468	477	482
Niedersachsen .....	165	276	311	330	345	362	376	389	400	405
Bremen .....	216	319	355	384	400	419	436	453	463	468
Nordrhein-Westfalen .....	202	294	317	336	348	367	381	393	402	407
Hessen .....	204	303	328	344	358	377	393	403	410	414
Rheinland-Pfalz .....	234	302	316	334	347	366	384	399	411	417
Baden-Württemberg .....	224	293	315	324	337	358	377	390	398	404
Bayern .....	187	289	315	332	347	367	382	394	404	409
Saarland .....	.	308	321	338	350	369	385	402	414	421
Berlin (West) .....	300	392	439	475	503	526	555	576	584	588
Bundesgebiet ...	202	297	323	341	355	374	390	403	412	417

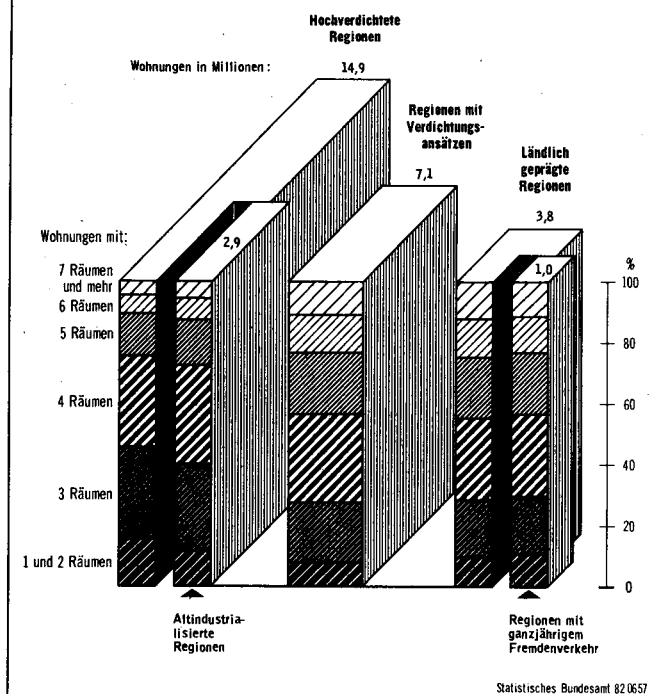
1) Wohnbevölkerung.

2) Ohne Saarland.

Tabelle 7: Wohngebäude und Wohnungen am 31.12.1981 nach Raumordnungsregionen der Bundesraumordnung

Raumordnungsregion	Wohnge- bäude	Wohnungen in Wohn- und Nichtwohngebäuden									
		ins- gesamt	davon mit ... Räumen						Räume je Woh- nung	Wohn- nungen je km² Fläche	Wohn- nungen je 1 000 Ein- wohner
			1 und 2	3	4	5	6	7 und mehr			
1 000		%						Anzahl			
1 Schleswig .....	102,7	188,7	9,9	20,7	29,3	21,1	10,6	8,4	4,35	45	437
2 Mittelholstein .....	129,2	299,5	9,4	26,7	31,5	18,1	8,4	5,9	4,10	87	432
3 Dithmarschen .....	70,8	111,4	7,1	22,2	30,7	21,5	10,9	7,6	4,35	45	429
4 Ostholstein .....	79,0	191,3	13,8	25,5	32,0	16,3	6,8	5,6	3,96	119	464
5 Hamburg .....	461,5	1 257,7	10,5	27,0	33,5	17,0	7,1	5,0	4,00	171	447
6 Lüneburg .....	64,3	114,3	5,2	19,6	30,8	20,3	11,8	12,3	4,65	31	411
7 Bremerhaven .....	65,9	137,9	7,7	22,0	33,9	19,6	9,6	7,2	4,28	62	416
8 Wilhelmshaven .....	55,6	104,5	8,1	24,7	30,4	18,6	10,6	7,7	4,28	76	420
9 Ostfriesland .....	100,9	138,1	6,9	19,2	27,5	22,4	14,0	10,1	4,55	56	383
10 Oldenburg .....	103,1	168,8	5,8	17,9	27,5	21,7	14,2	12,9	4,73	55	390
11 Emsland .....	85,5	115,6	3,7	10,4	20,9	22,6	18,3	24,2	5,39	30	322
12 Osnabrück .....	108,3	201,5	6,5	17,3	28,0	21,6	12,9	13,7	4,73	66	370
13 Bremen .....	272,3	514,6	6,3	19,9	32,3	21,0	11,1	9,4	4,46	74	411
14 Hannover .....	392,4	937,2	8,0	21,8	35,2	18,7	9,0	7,4	4,27	89	433
15 Braunschweig .....	204,7	494,9	7,4	21,1	36,6	18,5	8,9	7,5	4,30	98	439
16 Göttingen .....	97,5	206,3	8,5	19,4	30,8	19,3	10,9	11,0	4,47	68	409
17 Münster .....	262,0	463,6	6,7	15,7	25,5	20,8	14,6	16,7	4,86	78	337
18 Bielefeld .....	277,4	576,0	7,4	21,9	31,3	20,1	10,6	8,8	4,38	141	399
19 Paderborn .....	74,4	129,1	5,9	16,8	24,8	21,2	15,4	15,9	4,84	53	348
20 Dortmund-Sauerland ....	273,4	690,8	10,4	26,5	31,5	16,4	8,3	6,8	4,11	159	405
21 Bochum .....	67,6	263,1	14,9	34,0	33,6	11,6	3,6	2,3	3,62	1 337	454
22 Essen .....	276,3	904,0	13,3	31,4	34,7	13,0	4,6	3,1	3,74	673	431
23 Duisburg .....	142,6	398,7	10,8	29,0	35,4	14,4	5,9	4,4	3,91	313	411
24 Krefeld .....	93,5	193,2	8,8	23,6	29,6	18,8	10,5	8,6	4,30	141	398
25 Mönchengladbach .....	97,2	211,6	10,1	26,0	30,4	17,9	8,9	6,6	4,14	289	407
26 Aachen .....	197,9	385,1	9,8	24,1	28,3	17,9	11,6	8,3	4,27	169	390
27 Düsseldorf .....	202,2	640,4	16,7	28,0	30,1	15,3	5,8	4,1	3,77	533	431
28 Wuppertal .....	85,5	306,2	18,7	34,1	28,3	11,7	4,3	2,9	3,57	921	448
29 Hagen .....	141,3	422,0	12,2	31,6	31,7	13,9	6,1	4,5	3,86	259	428
30 Siegen .....	82,2	151,6	7,1	22,1	26,4	18,6	13,7	12,0	4,56	82	372
31 Köln .....	353,7	906,2	13,9	26,7	30,1	16,0	7,9	5,3	3,94	239	414
32 Bonn .....	145,5	291,8	9,9	22,0	28,9	19,5	11,4	8,3	4,30	225	384
33 Nordhessen .....	215,3	408,2	6,4	19,2	29,3	20,6	12,3	12,2	4,60	59	408
34 Mittelhessen .....	150,4	262,8	7,4	18,4	25,6	20,0	14,9	13,8	4,68	83	368
35 Osthessen .....	67,0	115,1	5,9	16,2	27,0	20,7	14,8	15,4	4,83	41	383
36 Untermain .....	337,2	901,5	11,0	25,1	32,7	17,0	7,8	6,3	4,06	234	438
37 Starkenburg .....	188,2	383,0	8,3	21,5	31,7	19,3	10,6	8,6	4,34	149	405
38 Rhein-Main-Taunus ....	107,5	254,2	9,3	25,2	30,2	17,3	9,9	8,1	4,22	145	430
39 Mittelrhein-Westerwald ..	275,3	463,3	7,3	20,8	26,8	19,7	14,2	11,2	4,56	72	410
40 Trier .....	121,3	183,1	6,1	16,0	23,3	20,9	17,0	16,7	4,91	37	389
41 Rheinhessen-Nahe .....	162,5	310,8	9,7	21,8	27,2	18,1	12,3	10,8	4,41	101	414
42 Rheinpfalz .....	171,9	333,2	8,3	23,7	28,8	19,0	11,6	8,5	4,33	141	431
43 Westpfalz .....	124,6	228,0	8,4	22,3	27,9	18,2	12,7	10,5	4,44	74	440
44 Saar .....	252,2	447,2	8,4	21,4	27,8	18,8	13,1	10,5	4,44	174	421
45 Unterer Neckar .....	173,8	429,6	10,9	27,8	30,4	16,6	8,4	5,9	4,04	176	415
46 Franken .....	162,3	289,4	5,4	16,4	28,7	23,1	14,3	12,1	4,70	61	405
47 Mittlerer Oberrhein ...	160,2	371,0	7,9	22,6	34,1	19,3	9,6	6,5	4,23	174	426
48 Nordschwarzwald .....	102,9	213,8	8,2	21,0	30,6	20,6	11,2	8,4	4,36	91	425
49 Mittlerer Neckar .....	396,2	969,4	7,8	18,6	36,0	21,6	9,8	6,2	4,28	265	408
50 Ostwürttemberg .....	84,5	158,8	4,7	15,4	30,9	24,3	14,1	10,5	4,66	74	397
51 Donau-Iller (Baden- Württemberg) .....	88,8	155,7	4,5	13,8	28,1	23,9	16,7	12,9	4,82	54	377
52 Neckar-Alb .....	130,7	230,6	5,4	15,4	30,4	24,8	14,0	10,0	4,63	91	393
53 Schwarzw.-Baar-Heuberg ..	91,2	178,1	5,5	16,2	33,8	23,6	12,2	8,8	4,53	70	407
54 Südlicher Oberrhein ...	155,8	334,8	7,3	18,2	32,4	21,3	11,3	9,5	4,46	82	386
55 Hochrhein-Bodensee ....	99,2	227,2	8,6	18,5	32,8	20,6	11,2	8,3	4,37	82	401
56 Bodensee-Oberschwaben .	104,1	191,6	5,8	13,7	27,7	23,7	15,5	13,5	4,79	55	370
57 Bayerischer-Untermain ..	69,9	128,4	7,1	18,2	29,6	21,4	13,4	10,3	4,55	87	400
58 Würzburg .....	94,7	186,2	9,1	21,4	27,8	19,3	11,8	10,5	4,43	61	400
59 Main-Rhön .....	95,3	165,6	7,8	18,6	27,0	20,0	13,5	13,1	4,64	41	402
60 Oberfranken-West .....	120,3	218,0	7,0	18,9	26,1	20,1	13,5	14,3	4,71	59	394
61 Oberfranken-Ost .....	105,9	222,4	12,5	26,5	26,4	16,7	9,5	8,5	4,17	63	447
62 Oberpfalz-Nord .....	106,9	196,1	10,5	23,4	25,0	18,3	12,4	10,5	4,41	37	409
63 Mittelfranken .....	194,3	508,9	9,9	24,1	33,9	17,3	8,6	6,3	4,12	173	437
64 Westmittelfranken .....	89,1	143,8	5,9	16,6	26,0	22,0	14,4	15,1	4,82	33	397
65 Augsburg .....	147,3	297,7	10,5	21,1	26,8	19,8	11,7	10,0	4,38	73	410
66 Ingolstadt .....	80,8	133,2	8,7	17,6	24,4	21,1	15,0	13,1	4,65	47	386
67 Regensburg .....	123,8	218,5	10,6	20,4	24,7	19,1	13,0	12,3	4,50	40	380
68 Donau-Wald .....	137,4	228,9	12,4	20,7	21,6	17,8	13,2	14,3	4,56	40	397
69 Landshut .....	85,9	135,7	9,4	17,4	21,7	19,3	15,8	16,4	4,79	38	399
70 München .....	303,7	948,7	20,2	24,3	26,8	15,4	7,4	5,9	3,81	172	412
71 Donau-Iller (Bayern) ..	93,2	159,8	9,1	18,1	24,4	22,5	15,1	10,8	4,57	62	394
72 Allgäu .....	77,3	174,6	14,9	21,1	25,8	19,2	10,1	8,9	4,21	52	426
73 Oberland .....	70,7	147,9	14,5	22,9	25,2	16,7	9,9	10,7	4,27	37	403
74 Südoberbayern .....	136,6	266,4	12,7	20,9	24,5	18,0	11,0	12,9	4,45	51	407
75 Berlin (West) .....	175,3	1 110,4	23,3	37,5	25,4	9,4	2,7	1,7	3,34	2 313	588
Bundesgebiet ...	11 397,7	25 747,5	10,5	23,5	30,1	18,0	9,8	8,1	4,22	104	417

WOHNUNGEN AM 31.12.1981  
NACH RAUMORDNUNGSREGIONEN DER BUNDESRAUMORDNUNG  
UND ZAHL DER RÄUME



(37 %) am häufigsten. Fünfraumwohnungen hatten das stärkste Gewicht in der Region Neckar-Alb (24,8 %) und die Wohnungen mit sechs und mehr Räumen in der Region Emsland (42,5 %).

Die Relation Räume je Wohnung weist ebenfalls auf eine stärker differenzierte Wohnungsstruktur in den Raumordnungsregionen hin. Bei einem Bundesdurchschnitt von 4,22 war diese Zahl, außer in Berlin (West), auch in den Regionen Wuppertal (3,57) und Bochum (3,62) verhältnismäßig niedrig. Die meisten Räume je Wohnung gab es in den Regionen Emsland (5,39) und Trier (4,91), die auch die höchsten Quoten an Großwohnungen aufweisen. In weiteren fünf Regionen - Münster, Paderborn, Osthessen, Donau-Iller (BaWü), Westmittelfranken - lag die Durchschnittszahl der Räume je Wohnung ebenfalls über 4,8.

#### Wohnungsdichte

Aus der Gegenüberstellung der fortgeschriebenen Zahl der Wohnungen (25,75 Mill.) und der Zahl der Wohnbevölkerung (61,71 Mill.) ergibt sich, daß rein rechnerisch Ende 1981 in der Bundesrepublik eine Wohnung durchschnittlich von 2,4 Personen bewohnt wurde. Die Zahl der auf 1 000 Einwohner entfallenden Wohnungen betrug Ende 1981 417. Nach dem Zählungsergebnis von 1950 kamen 202 Wohnungen auf 1 000 Einwohner und Ende 1967 - Basis der Fortschreibung - lag diese Beziehungszahl noch bei 323. Auf einen  $\text{km}^2$  Fläche entfielen 1981 im Bundes-

durchschnitt 104 Wohnungen. Für 1950 wurden nur 41 Wohnungen je  $\text{km}^2$  errechnet; seither hat diese Kennzahl von Jahr zu Jahr (1967: 78; 1980: 102) mit unterschiedlicher Intensität zugenommen.

In der Gliederung nach Bundesländern, Verwaltungskreisen und Raumordnungsregionen der Bundesraumordnung ergeben sich aus der Relation Wohnung je 1 000 Einwohner bzw. Wohnungen je  $\text{km}^2$  Fläche verhältnismäßig große regionale Abweichungen. Bei den Bundesländern gab es die weitaus höchste Wohnungsdichte naturgemäß in Berlin (West) und in Hamburg bzw. Bremen sowohl bei der Zahl der Wohnungen je 1 000 Einwohner als auch je  $\text{km}^2$  Fläche. Von den Flächenstaaten hatte Schleswig-Holstein (429) die höchste und Baden-Württemberg (404) die geringste Zahl an Wohnungen je 1 000 Einwohner. Bezogen auf die Fläche wurden in Nordrhein-Westfalen (204) bzw. im Saarland die meisten Wohnungen nachgewiesen; in Niedersachsen und Bayern dagegen entfielen nur 62 bzw. 64 Wohnungen auf einen  $\text{km}^2$  Fläche.

In den Landkreisen (392) lag die Kennziffer Wohnungen je 1 000 Einwohner deutlich niedriger als in den kreisfreien Städten (464). Abhängig von ihrer Größe weichen die Dichteziffern der kreisfreien Städte stärker voneinander ab. Die geringste Zahl der Wohnungen je 1 000 Einwohner wurde nicht, wie zu erwarten, in den Städten unter 100 000 Einwohnern, sondern in jenen zwischen 100 000 und 250 000 Einwohnern ermittelt; am höchsten lag sie in den Städten mit 500 000 und mehr Einwohnern (484).

Die Abweichungen der Dichteziffern der Raumordnungsregionen untereinander und zum Bundesdurchschnitt (417) verdeutlicht folgende Aufstellung:

Wohnungen je 1 000 Einwohner von ... bis unter ...	Raumordnungs- region		Wohnungs- bestand	
	Anzahl	%	1 000	%
unter 380 ....	8	10,6	1 671,5	6,5
380 bis 390 ....	7	9,3	1 414,6	5,5
390 bis 400 ....	11	14,7	2 598,7	10,1
400 bis 410 ....	15	20,0	4 654,7	18,1
410 bis 420 ....	10	13,4	4 521,8	17,5
420 bis 430 ....	7	9,3	1 844,5	7,2
430 bis 440 ....	10	13,4	5 462,6	21,2
440 und mehr ...	7	9,3	3 579,1	13,9
Insgesamt ...	75	100	25 747,5	100

Im Vergleich zum Bundesdurchschnitt wurden auch im Berichtsjahr 1981 die meisten Wohnungen je 1 000 Einwohner in den Regionen Berlin (West), Ostholstein und Bochum (588, 464, 454) ermittelt. Die geringste Zahl an Wohnungen standen, wie im Vorjahr, für 1 000 Einwohner in den Regionen Emsland (322) bzw. Münster (337) zur Verfügung. Die Verteilung der Wohnungen je km<sup>2</sup> Fläche läßt eine noch stärkere Streuung erkennen. Nach dieser Be-

trachtungsweise lag die Zahl der Wohnungen, außer in Berlin (West), in den Regionen Bochum (1 337) und Wuppertal (921) am höchsten. Aber auch in den Regionen Essen und Düsseldorf überstieg sie den Bundesdurchschnitt (104) um mehr als das Fünffache. Im Vergleich hierzu war die Wohnungsdichte je km<sup>2</sup> Fläche in den Regionen Emsland (30), Lüneburg (31) und Westmittelfranken (33) sehr gering.

## TABELLENTEIL

Lfd. Nr.	Gegenstand der Nachweisung	Bundesgebiet	Schleswig-Holstein	Bremen	Niedersachsen	Bremen
<u>Wohngebäude</u>						
1	Bestand am 31.12.1980 <sup>1)</sup> .....	11 216 969	547 816	197 753	1 491 730	117 402
2	Errichtung neuer Gebäude .....	188 221	10 549	1 968	26 377	1 132
3	Zugang durch Baumaßnahmen an bestehenden Gebäuden .....	1 832	133	-	272	3
4	Totalabgang <sup>2)</sup> .....	9 295	398	405	590	92
5	Bestand am 31.12.1981 .....	11 397 727	558 100	199 316	1 517 789	118 445
<u>Wohnungen insgesamt</u> <sup>3)</sup>						
6	Bestand am 31.12.1980 <sup>1)</sup> .....	25 405 789	1 106 939	784 690	2 902 215	320 946
Zugang durch:						
7	Errichtung neuer Gebäude .....	349 058	18 325	5 601	41 796	2 489
8	Baumaßnahmen an bestehenden Gebäuden ..	18 144	625	75	2 228	73
9	Totalabgang <sup>2)</sup> .....	25 445	997	1 118	1 400	199
10	Bestand am 31.12.1981 .....	25 747 546	1 124 892	789 248	2 944 839	323 309
davon mit:						
11	1 Raum .....	577 206	31 504	20 245	44 653	7 547
12	2 Räumen .....	2 131 354	79 388	75 629	157 311	20 511
13	3 Räumen .....	6 051 812	261 326	247 466	571 656	83 787
14	4 Räumen .....	7 754 383	349 892	277 345	931 871	126 702
15	5 Räumen .....	4 638 627	220 634	108 467	600 951	53 373
16	6 Räumen .....	2 514 325	105 449	35 532	334 963	19 295
17	7 und mehr Räumen .....	2 079 839	76 699	24 564	303 434	12 094
<u>Räume</u>						
18	Bestand am 31.12.1980 <sup>1)</sup> .....	107 137 814	4 648 322	2 949 893	13 057 225	1 272 633
Zugang durch:						
19	Errichtung neuer Gebäude .....	1 627 121	79 819	24 054	200 349	11 134
20	Baumaßnahmen an bestehenden Gebäuden ..	114 752	4 463	652	17 163	614
21	Totalabgang <sup>2)</sup> .....	96 830	3 875	3 637	5 761	839
22	Bestand am 31.12.1981 .....	108 782 857	4 728 729	2 970 962	13 268 976	1 283 542
23	darunter: Küchen .....	24 073 966	1 048 820	749 682	2 818 139	308 488
Veränderung gegenüber						
24	<u>Wohngebäude</u> .....	+ 1,6	+ 1,9	+ 0,8	+ 1,7	+ 0,9
25	<u>Wohnungen</u> .....	+ 1,3	+ 1,6	+ 0,6	+ 1,5	+ 0,7
davon mit:						
26	1 Raum .....	+ 1,9	+ 3,0	+ 0,1	+ 3,6	+ 0,8
27	2 Räumen .....	+ 0,9	+ 2,3	+ 0,1	+ 1,4	+ 0,6
28	3 Räumen .....	+ 0,7	+ 0,8	+ 0,3	+ 0,9	+ 0,3
29	4 Räumen .....	+ 0,8	+ 1,0	+ 0,4	+ 0,8	+ 0,5
30	5 Räumen .....	+ 1,9	+ 2,1	+ 1,3	+ 1,9	+ 1,4
31	6 Räumen .....	+ 2,7	+ 2,9	+ 2,2	+ 2,4	+ 2,0
32	7 und mehr Räumen .....	+ 2,4	+ 2,4	+ 1,2	+ 2,5	+ 1,5
33	<u>Räume</u> .....	+ 1,5	+ 1,7	+ 0,7	+ 1,6	+ 0,9
34	<u>Küchen</u> .....	+ 1,3	+ 1,5	+ 0,6	+ 1,4	+ 0,7

1) Berichtigungen und Freigaben bzw. Beschlagnahmen durch ausländische Streitkräfte.

2) Einschl. Abgänge durch Nutzungsänderung.  
3) In Wohn- und Nichtwohngebäuden.

# Übersicht

Nordrhein- Westfalen	Hessen	Rheinland- Pfalz	Baden- Württemberg	Bayern	Saarland	Berlin (West)	Lfd. Nr.
2 731 317	1 050 330	841 750	1 720 063	2 095 681	249 305	173 822	1
43 689	15 643	13 959	30 901	39 362	2 910	1 731	2
202	206	186	447	339	38	6	3
2 432	526	316	1 744	2 438	75	279	4
2 772 776	1 065 653	855 579	1 749 667	2 132 944	252 178	175 280	5
6 851 475	2 296 897	1 495 429	3 687 107	4 411 616	441 640	1 106 835	6
86 752	27 336	22 389	62 577	70 002	5 103	6 688	7
2 516	1 817	1 396	4 828	3 866	585	135	8
7 173	1 374	822	4 394	4 527	161	3 280	9
6 933 570	2 324 676	1 518 392	3 750 118	4 480 957	447 167	1 110 378	10
144 488	48 922	21 720	70 257	146 477	5 957	35 436	11
668 514	158 367	100 089	207 028	409 948	31 733	222 836	12
1 843 382	518 436	323 402	715 203	974 732	95 841	416 581	13
2 132 428	710 460	410 819	1 213 565	1 194 471	124 311	282 519	14
1 124 854	431 632	290 896	802 395	816 870	84 026	104 529	15
566 269	242 422	203 053	427 699	491 463	58 412	29 768	16
453 635	214 437	168 413	313 971	446 996	46 887	18 709	17
27 767 379	9 925 590	6 725 032	16 213 731	18 932 277	1 956 760	3 688 972	18
388 057	129 660	107 782	289 242	346 985	23 856	26 183	19
14 484	12 759	8 599	26 815	23 706	3 403	2 094	20
27 359	5 300	3 351	18 016	20 070	701	7 921	21
28 142 561	10 062 709	6 838 062	16 511 772	19 282 898	1 983 318	3 709 328	22
6 316 323	2 200 728	1 446 136	3 603 058	4 103 126	416 998	1 062 468	23
dem Vorjahr (1980) in %							
+ 1,5	+ 1,5	+ 1,6	+ 1,7	+ 1,8	+ 1,2	+ 0,8	24
+ 1,2	+ 1,2	+ 1,5	+ 1,7	+ 1,6	+ 1,3	+ 0,3	25
+ 1,5	+ 1,6	+ 3,1	+ 4,7	+ 1,3	+ 5,5	- 1,3	26
+ 0,8	+ 0,9	+ 1,3	+ 2,4	+ 0,9	+ 1,2	- 0,5	27
+ 0,7	+ 0,7	+ 0,9	+ 1,2	+ 0,8	+ 0,7	+ 0,2	28
+ 0,9	+ 0,6	+ 1,0	+ 0,8	+ 1,0	+ 0,6	+ 0,8	29
+ 2,0	+ 1,7	+ 2,0	+ 1,9	+ 2,0	+ 1,6	+ 1,6	30
+ 2,4	+ 2,5	+ 2,4	+ 3,3	+ 3,1	+ 2,2	+ 1,8	31
+ 1,7	+ 2,1	+ 2,3	+ 2,9	+ 3,1	+ 1,9	+ 0,7	32
+ 1,4	+ 1,4	+ 1,7	+ 1,8	+ 1,9	+ 1,4	+ 0,6	33
+ 1,2	+ 1,2	+ 1,5	+ 1,6	+ 1,6	+ 1,2	+ 0,4	34

2 WOHNGEHAEUDE UND WOHNUNGEN SOWIE WOHNUNGEN NACH DER ZAHL DER RAEUME  
IM BERICHTSJAHR 1981  
2.1 NACH VERWALTUNGSBEZIRKEN

GEGENSTAND DER NACHWEISUNG (STAT. SCHLUESSELNUMMER)	WOHN- GEBAEUDE	WOHN- NUNGEN	VON DEN WOHNUNGEN HATTEN ... RAEUME								7 UND MEHR		RAEUME INSGESAMT
			1	2	3	4	5	6	WOHN- NUNGEN	RAEUME			
BUNDESGBEIT (01-11)													
INSGESAMT 1)													
BESTAND AM 31.12.1980 1)	11216969	25405789	566339	2111641	6006829	7689345	4552454	2448065	2031116	16119666	107137814		
ERRICHTUNG NEUER GEBAEUDE	188221	349058	10893	22786	53228	70604	85002	64716	41829	315250	1627121		
BAUMASSNAHMEN AN													
BESTEHENDEN GEBAEUDEN	1832	18144	1091	797	-1149	921	4587	3493	8404	67937	114752		
TOTALABGANG 2)	9295	25445	1117	3870	7096	6487	3416	1949	1510	11963	96830		
BESTAND AM 31.12.1981	11397727	25747546	577206	2131354	6051812	7754383	4638627	2514325	2079839	16490890	108782857		
KREISFREIE STAEDTE ZUSAMMEN													
BESTAND AM 31.12.1980 1)	2643707	9938158	357117	1153555	3026895	3243923	1338736	484898	333034	2626281	36949953		
ERRICHTUNG NEUER GEBAEUDE	32337	90719	4210	7259	18817	24480	20812	10002	5139	38059	375230		
BAUMASSNAHMEN AN													
BESTEHENDEN GEBAEUDEN	148	2616	270	-350	-428	842	593	631	1058	8126	16531		
TOTALABGANG 2)	3430	13324	924	3090	4449	2912	1131	505	313	2432	43216		
BESTAND AM 31.12.1981	2672762	10018169	360673	1157374	3040835	3266333	1359010	495026	338918	2670034	37298498		
LANDKREISE ZUSAMMEN													
BESTAND AM 31.12.1980 3)	8573262	15467631	209222	958086	2979934	4445422	3213718	1963167	1698082	13493385	70187861		
ERRICHTUNG NEUER GEBAEUDE	155884	258339	6683	15527	34411	46124	64190	54714	36690	277191	1251891		
BAUMASSNAHMEN AN													
BESTEHENDEN GEBAEUDEN	1684	15528	821	1147	-721	79	3994	2862	7346	59811	98221		
TOTALABGANG 2)	5865	12121	193	780	2647	3575	2285	1444	1197	9531	53614		
BESTAND AM 31.12.1981	8724965	15729377	216533	973980	3010977	4488050	3279617	2019299	1740921	13820856	71484359		
SCHLESWIG-HOLSTEIN (01)													
INSGESAMT													
BESTAND AM 31.12.1980 3)	547816	1106939	30595	77611	259165	346269	215997	102437	74865	605327	4648322		
ERRICHTUNG NEUER GEBAEUDE	10549	18325	863	1858	2680	3870	4717	2824	1513	11191	79819		
BAUMASSNAHMEN AN													
BESTEHENDEN GEBAEUDEN	133	625	59	70	-211	13	58	254	382	3031	4463		
TOTALABGANG 2)	398	997	13	151	308	260	138	66	61	510	3875		
BESTAND AM 31.12.1981	558100	1124892	31504	79388	261326	349892	220634	105449	76699	619039	4728729		
KREISFREIE STAEDTE ZUSAMMEN													
BESTAND AM 31.12.1980	90979	296536	7716	23119	91877	103760	45552	15241	9271	73500	1137331		
ERRICHTUNG NEUER GEBAEUDE	1216	3191	175	404	693	739	661	353	166	1216	12657		
BAUMASSNAHMEN AN													
BESTEHENDEN GEBAEUDEN	11	2	7	5	-249	107	18	62	52	401	561		
TOTALABGANG 2)	103	371	10	77	148	63	34	18	21	163	1301		
BESTAND AM 31.12.1981	92103	299358	7888	23451	92173	104543	46197	15638	9468	74954	1149248		
DAVON:													
FLensburg (01001)	12490	42892	879	2807	11838	15326	7912	2536	1594	12892	170979		
KIEL (01002)	28884	115498	3794	8895	39290	39413	15833	5170	3103	24706	431997		
LUEBECK (01003)	35604	103907	2554	9177	30169	37640	15945	5095	3327	26084	398354		
NEUMUENSTER (01004)	15125	37061	661	2572	10876	12164	6507	2837	1444	11272	147918		
LANDKREISE ZUSAMMEN													
BESTAND AM 31.12.1980 3)	456837	810403	22879	54492	167288	242509	170445	87196	65594	531827	3510991		
ERRICHTUNG NEUER GEBAEUDE	9333	15134	688	1454	1987	3131	4056	2471	1347	9975	67162		
BAUMASSNAHMEN AN													
BESTEHENDEN GEBAEUDEN	122	623	52	65	38	-94	40	192	330	2630	3902		
TOTALABGANG 2)	295	626	3	74	160	197	104	48	40	347	2574		
BESTAND AM 31.12.1981	465997	825534	23616	55937	169153	245349	174437	89811	67231	544085	3579481		
DAVON:													
DITHMARSCHEN (01051)	38676	55989	845	3294	11080	16925	12507	6687	4651	37531	248561		
HERZOGTUM LAUENBURG (01053)	36270	66411	1516	3797	15535	20222	13347	6724	5270	43253	286935		
NORDFRIESLAND (01054)	45601	75596	3527	7750	13615	19616	15570	8401	7117	59296	325888		
OSTHOLSTEIN (01055)	43436	87373	5907	8825	18522	23638	15171	7861	7449	62878	359574		
PINNEBERG (01056)	52779	108708	2839	8264	24070	35226	22410	9746	6153	48478	451485		
PLOEN (01057)	27898	47805	1023	3032	9954	13348	10171	5509	4768	38778	213028		
RENDSBURG- ECKERNFORDE (01058)	57271	99101	2819	5282	19830	29275	21674	11772	8449	66107	435082		
SCHLESWIG-FLensburg (01059)	44603	70178	693	2956	13616	20314	16309	9117	7173	57948	322904		
SEGEBERG (01060)	45734	81436	1633	4895	14123	25915	18468	9980	6422	52097	361769		
STEINBURG (01061)	32144	55402	758	2980	13646	17317	11388	5506	3807	29564	236464		
STORMARN (01062)	41585	77535	2056	4862	15162	23553	17422	8508	5972	48155	337791		

1) BERICHTIGUNGEN UND FREIGABEN FZL. BESCHLAGNAHMUNGEN  
DURCH AUSLAENDISCHE STREITKRAEFTE.

2) EINSCHL. ABGAENGE DURCH NUTZUNGSÄNDERUNG.  
3) BERICHTIGUNGEN.



2 WOHNGBAEUDE UND WOHNUNGEN SOWIE WOHNUNGEN NACH DER ZAHL DER RAEUME  
IM BERICHTSJAHR 1981  
2.1 NACH VERWALTUNGSBEZIRKEN

GEGENSTAND DER NACHWEISUNG (STAT. SCHLUESSELNUMMER)	WOHN- GEBAEUDE	WOHN- NUNGEN	VON DEN WOHNUNGEN HATTEN ... RAEUME								RAEUME INSGESAMT
			1	2	3	4	5	6	7 UND MEHR		
									WOHN- NUNGEN	RAEUME	
HAMBURG (02)											
INSGESAMT											
BESTAND AM 31.12.1980	197753	784690	20231	75519	246635	276177	107094	34769	24265	189927	2949893
ERRICHTUNG NEUER GEBAEUDE	1968	5601	32	364	1316	1439	1443	762	245	1803	24054
BAUMASSNAHMEN AN											
BESTEHENDEN GEBAEUDEN	-	75	-	8	-25	-26	14	33	71	547	652
TOTALABGANG 1)	405	1118	18	262	460	245	84	32	17	123	3637
BESTAND AM 31.12.1981	199316	789248	20245	75629	247466	277345	108467	35532	24564	192154	2970962
NIEDERSACHSEN (03)											
INSGESAMT											
BESTAND AM 31.12.1980	1491730	2902215	43108	155185	566351	924836	589735	327065	295935	2394285	13057225
ERRICHTUNG NEUER GEBAEUDE	26377	41796	1377	2101	5863	7887	11186	7659	5723	43749	200349
BAUMASSNAHMEN AN											
BESTEHENDEN GEBAEUDEN	272	2228	191	138	-132	-477	255	385	1868	15415	17163
TOTALABGANG 1)	590	1400	23	113	426	375	225	146	92	733	5761
BESTAND AM 31.12.1981	1517789	2944839	44653	157311	571656	931871	600951	334963	303434	2452716	13268976
KREISFREIE STAEDTE ZUSAMMEN											
BESTAND AM 31.12.1980	209480	699865	17459	50115	174806	268614	114352	45181	29338	237932	2797341
ERRICHTUNG NEUER GEBAEUDE	3367	7714	684	469	1616	1510	1851	941	643	4832	32243
BAUMASSNAHMEN AN											
BESTEHENDEN GEBAEUDEN	15	306	37	25	12	-33	27	58	180	1422	1896
TOTALABGANG 1)	166	505	17	37	253	130	34	23	11	93	1771
BESTAND AM 31.12.1981	212696	707380	18163	50572	176181	269961	116196	46157	30150	244093	2829709
LANDKREISE ZUSAMMEN											
BESTAND AM 31.12.1980	1282250	2202350	25649	105070	391545	656222	475383	281884	266597	2156353	10259884
ERRICHTUNG NEUER GEBAEUDE	23010	34082	693	1632	4247	6377	9335	6718	5080	38917	168106
BAUMASSNAHMEN AN											
BESTEHENDEN GEBAEUDEN	257	1922	154	113	-144	-444	228	327	1688	13993	15267
TOTALABGANG 1)	424	895	6	76	173	245	191	123	81	640	3990
BESTAND AM 31.12.1981	1305093	2237459	26490	106739	395475	661910	484755	288806	273284	2208623	10439267
RB BRAUNSCHWEIG (031)											
BESTAND AM 31.12.1980	297847	693377	14192	39188	143074	243511	129315	65195	58902	481721	3015300
ERRICHTUNG NEUER GEBAEUDE	4300	7513	238	440	1316	1466	1909	1345	799	6004	34549
BAUMASSNAHMEN AN											
BESTEHENDEN GEBAEUDEN	69	540	114	46	31	-27	88	98	190	1533	2752
TOTALABGANG 1)	90	224	4	14	59	61	44	32	10	70	935
BESTAND AM 31.12.1981	302126	701206	14540	39660	144362	244889	131268	66606	59881	489188	3051666
DAVON:											
KREISFREIE STAEDTE											
BRAUNSCHWEIG (03101)	33335	123820	3570	8402	30017	49244	20487	7314	4786	38199	491919
SALZGITTER (03102)	17540	47534	669	2636	9502	20696	8630	3172	2229	19168	198581
WOLFSBURG (03103)	16550	50016	872	2394	8959	21151	9446	4136	3058	24338	213525
LANDKREISE											
GIFHORN (03151)	30706	46040	421	1599	6445	12269	9086	7649	8571	71353	234707
GOETTINGEN (03152)	44710	103389	4932	6244	19261	31064	20346	11099	10443	84251	452034
GOSLAR (03153)	32366	79096	2149	6012	19209	26585	13694	6217	5230	43376	327288
HELMSTEDT (03154)	22197	45301	271	2089	10219	15326	9057	4550	3789	30572	199567
NORTHHEIM (03155)	33351	62993	452	3021	12121	19351	12230	7383	8435	68831	294540
OSTERODE AM HARZ (03156)	19402	39895	345	2598	8729	13098	7198	4092	3835	31026	175688
PEINE (03157)	27291	50477	378	2292	10022	16983	10416	5539	4847	39788	228062
WOLFENBUETTEL (03158)	24678	52645	481	2373	9878	19122	10678	5455	4658	38286	235755
RB HANNOVER (032)											
BESTAND AM 31.12.1980	364247	873714	15426	53829	189382	308800	163396	77600	65281	524204	3733214
ERRICHTUNG NEUER GEBAEUDE	5558	9735	283	415	1416	2138	2824	1685	974	7457	45600
BAUMASSNAHMEN AN											
BESTEHENDEN GEBAEUDEN	63	490	14	41	29	-57	136	84	243	1991	3130
TOTALABGANG 1)	210	621	17	57	275	133	67	41	31	255	2324
BESTAND AM 31.12.1981	369658	883318	15706	54228	190552	310748	166289	79328	66467	533397	3779620
DAVON:											
KREISFREIE STADT											
HANNOVER (03201)	52369	256363	8895	22134	69327	102637	34912	11419	7039	56916	971682
LANDKREISE											
DIEPHOLZ (03251)	46409	65778	303	1755	7818	16377	17520	10715	11290	89955	334620
HAMELN-PYRMONT (03252)	32682	71905	874	4455	16270	24090	13668	6838	5710	46335	310657
HANNOVER (03253)	103493	224086	3229	12189	44069	81349	46217	20957	16076	129046	971083
HILDESHEIM (03254)	55083	121053	1430	7057	26072	40682	23204	11977	10631	85526	529896
HOLZMINDEN (03255)	19283	37512	211	1892	7742	12017	7524	4188	3938	31640	169677
NIEBURG (WESER) (03256)	27501	42769	278	1512	6247	11857	9816	6442	6617	52191	209394
SCHAUMBURG (03257)	32838	63852	486	3234	13007	21739	13428	6792	5166	41788	282611

1) EINSCHL. ABGAENGE DURCH NUTZUNGSÄNDERUNG.

2 WOHNGEBAEUDE UND WOHNUNGEN SOWIE WOHNUNGEN NACH DER ZAHL DER RAEUME  
IM BERICHTSJAH 1981  
2.1 NACH VERWALTUNGSBEZIRKEN

GEGENSTAND DER NACHWEISUNG (STAT. SCHLUESSELNUMMER)	WOHN- GEBAEUDE	WOH- NUNGEN	VON DEN WOHNUNGEN HATTEN ... RAEUME								7 UND MEHR		RAEUME INSGESAMT
			1	2	3	4	5	6	WOH- NUNGEN	RAEUME			
RB LUENEBURG (033)													
BESTAND AM 31.12.1980	345595	557350	5176	23046	95486	159511	128967	76646	68518	554618	2635099		
ERRICHTUNG NEUER GEBAEUDE	6448	8968	209	429	1006	1736	2722	1734	1132	8601	43644		
BAUMASSNAHMEN AN BESTEHENDEN GEBAEUDEN	109	607	23	16	-33	-57	37	145	476	3933	4716		
TOTALABGANG 1)	112	221	2	29	33	66	38	26	27	216	985		
BESTAND AM 31.12.1981	352040	566704	5406	23462	96426	161124	131688	78499	70099	566936	2682474		
DAVON:													
LANDKREISE													
CELLE (03351)	40002	70208	985	3146	12403	20805	15638	9083	8148	67855	328249		
CUXHAVEN (03352)	47799	75612	1175	3922	13359	21259	17382	10152	8363	67365	349319		
HARBURG (03353)	46149	70730	573	2866	11294	20574	17476	9942	8005	63044	332559		
LUECHOW-DANNENBERG (03354)	14398	22168	143	921	3865	6416	4264	2963	3596	30358	108700		
LUENEBURG (03355)	27945	53286	555	2231	11278	16593	11359	6033	5237	41541	239757		
OSTERHOLZ (03356)	24278	34175	176	1130	4874	8979	9197	6005	3814	29735	164724		
ROTENBURG (WUEMME) (03357)	33486	47178	281	1436	6426	10679	11252	8146	8958	72744	243027		
SOLTAU-FALLING- BOSTEL (03358)	29174	49491	414	2164	8760	15030	10403	6362	6358	51976	233305		
STADE (03359)	39700	63651	575	2674	11465	18146	15863	8645	6283	50250	294337		
UELZEN (03360)	21940	38855	322	1801	7304	12146	7575	4448	5259	43613	182596		
VERDEN (03361)	27169	41350	207	1171	5398	10497	11279	6720	6078	48455	205901		
RB WESER-EMS (034)													
BESTAND AM 31.12.1980	484041	777774	8314	39122	138409	213014	168057	107624	103234	833742	3673612		
ERRICHTUNG NEUER GEBAEUDE	10071	15580	647	817	2125	2547	3731	2895	2818	21687	76556		
BAUMASSNAHMEN AN BESTEHENDEN GEBAEUDEN	31	591	40	35	-159	-336	-6	58	959	7958	6565		
TOTALABGANG 1)	178	334	-	13	59	115	76	47	24	192	1517		
BESTAND AM 31.12.1981	493965	793611	9001	39961	140316	215110	171706	110530	106987	863195	3755216		
DAVON:													
KREISFREIE STAEDTE													
DELLENHORST (03401)	15660	31202	561	1776	6664	10142	6908	3172	1979	15247	133492		
EMDEN (03402)	11125	21419	188	1169	4918	7145	4663	2126	1210	9261	91192		
OLDENBURG (OLDENBURG) (03403)	28890	63781	1418	3883	14396	19735	12424	7091	4834	39706	275684		
OSNABRUECK (03404)	23833	69813	1625	5353	17732	24215	12604	5014	3270	27646	283137		
WILHELMSHAVEN (03405)	13394	43432	365	2825	14666	14996	6122	2713	1745	13612	170497		
LANDKREISE													
AMMERLAND (03451)	23841	32953	251	1245	5330	8229	7817	5621	4460	36365	160823		
AURICH (03452)	48850	63318	568	4086	11707	16970	14121	8997	6869	54150	290478		
CLOPPENBURG (03453)	27058	33550	136	824	2757	6110	8020	6560	9143	74629	188584		
EMSLAND (03454)	57032	75898	493	2140	7254	14534	16996	14638	19843	161594	419073		
FRIESLAND (03455)	26349	39937	607	2583	7533	11161	8793	5396	3864	30598	179955		
GRAFSCHAFT BENTHEIM (03456)	28437	39694	228	1375	4714	9664	9149	6475	8089	64023	204394		
LEER (03457)	40958	53333	375	3185	9837	13817	12135	8142	5842	45651	246702		
OLDENBURG (OLDENBURG) (03458)	24953	33974	145	1194	4335	8325	8210	6078	5687	45779	172135		
OSNABRUECK (03459)	61905	101660	719	4113	14597	27068	24507	15128	15528	125818	500129		
VECHTA (03460)	22524	30014	446	920	2551	5125	6368	5803	8801	71926	169023		
WESERMARSCH (03461)	23338	38532	364	1691	7750	12312	8359	4637	3419	27279	173140		
WITTMUND (03462)	15818	21101	512	1599	3575	5562	4510	2939	2404	19911	96778		
BREMEN (04)													
INSGESAMT													
BESTAND AM 31.12.1980	117402	320946	7487	20396	83504	126070	52657	18914	11918	92793	1272633		
ERRICHTUNG NEUER GEBAEUDE	1132	2489	50	128	368	709	736	379	119	934	11134		
BAUMASSNAHMEN AN BESTEHENDEN GEBAEUDEN	3	73	11	-1	-31	-3	10	16	71	564	614		
TOTALABGANG 1)	92	199	1	12	54	74	30	14	14	122	839		
BESTAND AM 31.12.1981	118445	323309	7547	20511	83787	126702	53373	19295	12094	94169	1283542		
DAVON:													
KREISFREIE STAEDTE													
BREMEN (04011)	100378	260985	6219	16316	66774	101267	43682	16221	10506	82166	1042143		
BREMERHAVEN (04012)	18067	62324	1328	4195	17013	25435	9691	3074	1588	12003	241399		

1) EINSCHL. ABGAENGE DURCH NUTZUNGSÄNDERUNG.

2 WOHNGEBAUDE UND WOHNUNGEN SOWIE WOHNUNGEN NACH DER ZAHL DER RAEUME  
IM BERICHTSJAH 1981  
2.1 NACH VERWALTUNGSBEZIRKEN

GEGENSTAND DER NACHWEISUNG (STAT. SCHLUESSELNUMMER)	WOHN- GEBAEUDE	WOH- NUNGEN	VON DEN WOHNUNGEN HATTEN ... RAEUME								RAEUME INSGESAMT
			1	2	3	4	5	6	7 UND MEHR		
									WOH- NUNGEN	RAEUME	
NORDRHEIN-WESTFALEN (05)											
INGSAMT											
BESTAND AM 31.12.1980	2731317	6851475	142404	663439	1830745	2113174	1102777	552949	445987	3521587	27767379
ERRICHTUNG NEUER GEBAEUDE	43689	86752	2162	5795	14838	20943	22432	13505	7077	52829	388057
BAUMASSNAHMEN AN											
BESTEHENDEN GEBAEUDEN	202	2516	119	235	23	310	556	314	959	7922	14484
TOTALABGANG 1)	2432	7173	197	955	2224	1999	911	499	388	3035	27359
BESTAND AM 31.12.1981	2772776	6933570	144488	668514	1843382	2132428	1124854	566269	453635	3579303	28142561
KREISFREIE STAEDTE ZUSAMMEN											
BESTAND AM 31.12.1980	931425	3330937	104163	426858	1064181	1060111	417615	152350	105659	830162	12223203
ERRICHTUNG NEUER GEBAEUDE	10288	28833	1211	2617	6079	8454	6455	2775	1242	9074	116497
BAUMASSNAHMEN AN											
BESTEHENDEN GEBAEUDEN	30	670	57	79	12	170	132	89	131	1013	3138
TOTALABGANG 1)	1187	4236	150	793	1533	1069	422	171	98	748	14495
BESTAND AM 31.12.1981	940556	3356204	105281	428761	1068739	1067666	423780	155043	106934	839501	12328343
LANDKREISE ZUSAMMEN											
BESTAND AM 31.12.1980	1799892	3520538	38241	236581	766564	1053063	685162	400599	340328	2691425	15544176
ERRICHTUNG NEUER GEBAEUDE	33401	57919	951	3178	8759	12489	15977	10730	5835	43755	271560
BAUMASSNAHMEN AN											
BESTEHENDEN GEBAEUDEN	172	1846	62	156	11	140	424	225	828	6909	11346
TOTALABGANG 1)	1245	2937	47	162	691	930	489	328	290	2287	12864
BESTAND AM 31.12.1981	1832220	3577366	39207	239753	774643	1064762	701074	411226	346701	2739802	15814218
RB DUESSELDORF (051)											
BESTAND AM 31.12.1980	743512	2198354	55788	259414	653249	693312	314703	128202	93686	737069	8387407
ERRICHTUNG NEUER GEBAEUDE	9779	22773	596	1913	4500	6360	5757	2561	1086	8012	95525
BAUMASSNAHMEN AN											
BESTEHENDEN GEBAEUDEN	47	513	9	36	72	96	95	49	156	1271	2721
TOTALABGANG 1)	703	2192	46	371	673	660	249	109	84	638	7984
BESTAND AM 31.12.1981	752635	2219448	56347	260992	657148	699108	320306	130703	94844	745714	8477669
DAVON:											
KREISFREIE STAEDTE											
DUESSELDORF (05111)	57756	286764	17393	49701	95372	78593	29153	9305	7247	59183	978061
DUISBURG (05112)	67288	243669	4385	28083	84968	87017	26703	7771	4742	37232	880896
ESSEN (05113)	76281	289724	7524	41182	102161	91094	31205	9871	6687	53036	1029034
KREFELD (05114)	34277	99518	2887	9382	29257	31857	15837	5963	4335	34103	385916
MOENCHENGLADBACH (05116)	41526	112511	2162	12465	34008	34981	16596	7644	4655	36567	434451
MUELHEIM A.D. RUHR (05117)	24900	82234	1862	9746	24835	28885	10617	3713	2576	20429	307191
OVERHAUSEN (05119)	30457	97289	966	10554	29914	36807	12525	4201	2322	17985	364860
REMSCHIED (05120)	16325	53886	839	6948	18281	16141	7599	2414	1664	12871	199492
SOLINGEN (05122)	25054	72518	1507	10023	24077	21876	8804	3592	2639	20481	267341
WUPPERTAL (05124)	44114	179831	5382	32461	62154	48699	19529	7047	4559	35695	627184
LANDKREISE											
KLEVE (05154)	59205	93676	558	4222	16400	25283	20488	14412	12313	96549	444795
METTMANN (05158)	69816	194612	4828	19077	49259	62574	35700	13936	9238	71227	774398
NEUSS (05162)	74635	159073	3719	12194	34655	51809	33297	13634	9765	76796	664393
VIERSEN (05166)	55702	99131	890	5757	21071	29418	21369	11290	9336	73805	441679
WESEL (05170)	75299	155012	1445	9197	30736	54074	30884	15910	12766	99755	677978
RB KOELN (053)											
BESTAND AM 31.12.1980	684731	1562772	44599	145907	396828	462229	265013	145915	102281	799808	6376176
ERRICHTUNG NEUER GEBAEUDE	12707	20811	660	1167	2569	4290	6136	4154	1835	13654	97119
BAUMASSNAHMEN AN											
BESTEHENDEN GEBAEUDEN	45	492	63	40	-19	92	55	92	169	1340	2621
TOTALABGANG 1)	367	944	27	145	268	282	114	61	47	375	3560
BESTAND AM 31.12.1981	697116	1583131	45295	146969	399110	466329	271090	150100	104238	814427	6472356
DAVON:											
KREISFREIE STAEDTE											
AACHEN (05313)	30546	101544	4493	13391	30314	29442	13407	5877	4620	36211	378493
BONN (05314)	41250	118156	4813	11061	29367	35642	19635	9671	7967	57752	471557
KOELN (05315)	106119	432038	24438	60379	135816	128363	51192	19641	12209	96266	1536168
LEVERKUSEN (05316)	22560	66187	1628	5525	18501	23606	10518	3888	2521	20192	258715
LANDKREISE											
AACHEN (05354)	60487	116638	898	9202	31369	35976	20468	11053	7672	59847	485818
DUEREN (05358)	53392	89050	956	5385	18132	23965	17457	13162	9993	78132	406371
ERFTKREIS (05362)	82738	153074	1955	9862	32105	48482	33408	17326	9936	76652	659570
EUSKIRCHEN (05366)	41254	59483	384	3059	10330	15760	12959	9850	7141	55751	280178
HEINSBERG (05370)	53461	77873	306	3120	12955	19719	17560	14724	9489	73544	373975
OVERBERGISCHE KREIS (05374)	51122	97649	1307	7741	23086	28267	17880	10873	8495	67691	421444
RHEINISCH-BERGISCHE KREIS (05378)	49944	97794	1772	7647	22342	28376	19434	10423	7800	60860	418164
RHEIN-SIEG-KREIS (05382)	104243	173645	2345	10597	34793	48731	37172	23612	16395	131529	781903

1) EINSCHL. ABGAENGE DURCH NUTZUNGSÄNDERUNG.

2 WOHNGEBAEUE UND WOHNUNGEN SOWIE WOHNUNGEN NACH DER ZAHL DER RAEUME  
IM BERICHTSJAH 1981  
2.1 NACH VERWALTUNGSBEZIRKEN

GEGENSTAND DER NACHWEISUNG (STAT. SCHLUESSELNUMMER)	WOHN- GEBAUDE	WOH- NUNGEN	VON DEN WOHNUNGEN HATTEN ... RAEUME								7 UND MEHR		RAEUME INSGESAMT
			1	2	3	4	5	6	WOH- NUNGEN   RAEUME				
RB MUENSTER (055)													
BESTAND AM 31.12.1980	399844	885472	12499	65948	197947	272165	155877	89184	91852	731301	3872686		
ERRICHTUNG NEUER GEBAEUDE	7313	13920	322	911	2161	3175	3589	2287	1475	11058	64052		
BAUMASSNAHMEN AN BESTEHENDEN GEBAEUDEN	25	437	22	46	11	8	71	16	263	2231	2861		
TOTALABGANG 1)	525	1426	79	105	326	411	238	155	112	896	5927		
BESTAND AM 31.12.1981	406657	898403	12764	66800	199793	274937	159299	91332	93478	743694	3933672		
DAVON:													
KREISFREIE STAEDTE													
BOTTROP (05512)	17121	46060	562	3783	12050	18343	7040	2471	1811	14279	181955		
GELSENKIRCHEN (05513)	30896	134831	1767	19794	48815	45050	13220	3812	2373	18892	475864		
MUENSTER (05515)	35972	102670	5504	8374	20951	30907	19363	9383	8188	65914	427760		
LANDKREISE													
BORKEN (05554)	63571	97650	563	4064	14111	21721	20573	16821	19797	157914	499613		
COESFELD (05558)	34882	55648	391	2149	7297	13344	11417	9433	11617	93496	287135		
RECKLINGHAUSEN (05562)	96686	253889	2657	19851	66354	93230	42739	17251	11807	92354	1023896		
STEINFURT (05566)	77743	123330	796	5157	17372	29812	26647	19926	23620	186864	622129		
WARENDORF (05570)	49786	84325	524	3628	12843	22530	18300	12235	14265	113981	415320		
RB DETMOLD (057)													
BESTAND AM 31.12.1980	346546	695052	7840	41790	146003	210062	140788	78880	69689	550643	3097540		
ERRICHTUNG NEUER GFLAEUDE	5481	10170	223	546	1649	2239	2424	1856	1233	9298	47772		
BAUMASSNAHMEN AN BESTEHENDEN GEBAEUDEN	33	409	22	20	10	3	153	58	143	1234	2451		
TOTALABGANG 1)	222	506	8	23	111	136	100	68	60	451	2290		
BESTAND AM 31.12.1981	351838	705125	8077	42333	147551	212168	143265	80726	71005	560724	3145473		
DAVON:													
KREISFREIE STADT													
BIELEFELD (05711)	44497	134033	3044	11415	37517	45890	21667	8523	5977	47389	528847		
LANDKREISE													
GUETERSLOH (05754)	56713	105199	1000	5742	17871	29155	23378	14098	13955	110978	495173		
HERFORD (05758)	47812	94854	616	6217	21706	30825	19616	9337	6537	51280	406850		
HOEXTER (05762)	31923	50879	259	2337	8638	11990	10029	8133	9493	76138	253888		
LIPPE (05766)	66185	133959	1209	8144	29606	42909	27355	13673	11063	88391	585155		
MINDEN-LUEBBECKE (05770)	62221	107977	560	4797	19217	31373	23876	15156	12998	100931	504544		
PADERBORN (05774)	42487	78224	1389	3681	12996	20026	17344	11806	10982	85617	371016		
RB ARNSBERG (059)													
BESTAND AM 31.12.1980	556684	1509825	21678	150380	436718	475406	226396	110768	88479	702766	6033570		
ERRICHTUNG NEUER GEBAEUDE	2409	19078	361	1258	3959	4879	4526	2647	1448	10807	83589		
BAUMASSNAHMEN AN BESTEHENDEN GEBAEUDEN	52	665	3	93	-51	111	182	99	228	1846	3830		
TOTALABGANG 1)	615	2105	37	311	846	510	210	106	85	675	7598		
BESTAND AM 31.12.1981	564530	1527463	22005	151420	439780	479886	230894	113408	90070	714744	6113391		
DAVON:													
KREISFREIE STAEDTE													
BOCHUM (05911)	47521	178518	4554	22972	59531	58779	21222	6946	4514	35881	647874		
DORTMUND (05913)	72911	272640	6558	33507	87762	90994	35159	11462	7198	55472	1000873		
HAGEN (05914)	24468	97802	1617	11980	34550	31535	11282	3940	2898	22609	358026		
HAMM (05915)	28614	69212	593	5065	18663	23630	12227	5258	3776	29512	283427		
HERNE (05916)	20103	84569	803	10970	29875	29535	9280	2650	1456	11550	304358		
LANDKREISE													
ENNEPE-RUHR-KREIS (05954)	48310	148512	2256	16892	47002	48314	20286	8122	5640	44569	565033		
HOCHSAUERLAND-KREIS (05958)	54030	101076	747	7029	21214	26458	18749	13259	13620	111235	468813		
MAERKISCHER KREIS (05962)	68534	175714	1568	17076	51891	53882	27068	13604	10625	83825	707710		
OLPE (05966)	24778	43424	193	2802	9462	10276	8254	6675	5762	46290	202897		
SIEGEN (05970)	57387	108143	1001	6838	24100	29720	19968	14018	12498	98433	488238		
SOEST (05974)	53763	97516	804	5808	18990	26234	19258	13215	13207	106014	455920		
UNNA (05978)	64111	150337	1311	10481	36740	50529	28141	14259	8876	69354	630222		
HESSEN 2) (06)													
INSGESAMT													
BESTAND AM 31.12.1980	1050330	2296897	48149	156916	514720	705966	424490	236618	210038	1653427	9925590		
ERRICHTUNG NEUER GEBAEUDE	15643	27336	836	1586	4363	4893	6551	5481	3626	27350	129660		
BAUMASSNAHMEN AN BESTEHENDEN GEBAEUDEN	206	1817	29	20	-288	-29	784	443	858	7092	12759		
TOTALABGANG 1)	526	1374	92	155	359	370	193	120	85	656	5300		
BESTAND AM 31.12.1981	1065653	2324676	48922	158367	518436	710460	431632	242422	214437	1687213	10062709		
KREISFREIE STAEDTE ZUSAMMEN													
BESTAND AM 31.12.1980	153215	638576	27498	59077	195303	223314	85104	27738	20542	160739	2377504		
ERRICHTUNG NEUER GEBAEUDE	1527	4866	263	381	1326	1145	1028	456	267	2034	19493		
BAUMASSNAHMEN AN BESTEHENDEN GEBAEUDEN	22	229	-25	-9	-5	68	58	44	98	728	1496		
TOTALABGANG 1)	110	495	78	73	170	107	39	16	12	92	1545		
BESTAND AM 31.12.1981	154654	643176	27658	59376	196454	224420	86151	28222	20895	163409	2396948		

1) EINSCHL. ABGAENGE DURCH NUTZUNGSAENDERUNG.

2) NEUGLIEDERUNG DER REGIFRUNGSBEZIRKE UND LAND-  
KREISE AM 1.1.1981.

2 WOHN-GEBAUDE UND WOHNUNGEN SOWIE WOHNUNGEN NACH DER ZAHL DER RAEUME  
IM BERICHTSJAHR 1981  
2.1 NACH VERWALTUNGSBEZIRKEN

GEGENSTAND DER NACHWEISUNG (STAT. SCHLUESSELNUMMER)	WOHN- GEBAEUDE	WOHN- NUNGEN	VON DEN WOHNUNGEN HATTEN ... RAEUME								RAEUME INSGESAMT
			1	2	3	4	5	6	7 UND MEHR		
									WOHN- NUNGEN	RAEUME	
LANDKREISE ZUSAMMEN											
BESTAND AM 31.12.1980	897115	1658321	20651	97839	319417	482652	339386	208880	189496	1492688	7548086
ERRICHTUNG NEUER GEBAEUDE	14116	22470	573	1205	3037	3748	5523	5025	3359	25316	110167
BAUMASSNAHMEN AN											
BESTEHENDEN GEBAEUDEN	184	1588	54	29	-283	-97	726	399	760	6364	11263
TOTALABGANG 1)	416	879	14	82	189	263	154	104	73	564	3755
BESTAND AM 31.12.1981	910999	1681500	21264	98991	321982	486040	345481	214200	193542	1523804	7665761
RB DARMSTADT 2) (064)											
BESTAND AM 31.12.1980	586398	1462424	39709	110560	359483	475252	254775	123136	99509	778275	6031252
ERRICHTUNG NEUER GEBAEUDE	8538	16252	515	1071	2668	2900	4121	3009	1968	14761	75681
BAUMASSNAHMEN AN											
BESTEHENDEN GEBAEUDEN	97	961	-	13	-210	37	430	270	421	3385	6699
TOTALABGANG 1)	290	842	84	116	258	204	102	47	31	239	2937
BESTAND AM 31.12.1981	594743	1478795	40140	111528	361683	477985	259224	126368	101867	796182	6110695
DAVON:											
KREISFREIE STAEDTE											
DARMSTADT (06411)	19722	63324	2587	5052	16175	22429	10201	3917	2963	23140	248579
FRANKFURT AM MAIN (06412)	64254	306529	16868	32191	97716	105373	35944	10526	7911	62379	1101145
OFFENBACH AM MAIN (06413)	12141	54215	2149	4435	18334	20060	6231	1858	1148	9026	197590
WIESBADEN (06414)	33199	127570	3788	11343	39220	42434	18591	6980	5214	40303	489008
LANDKREISE											
BERGSTRASSE (06431)	49873	97247	1113	7028	21296	29044	19398	10823	8545	66804	423965
DARMSTADT-DIEBURG (06432)	54313	96000	844	5621	18643	29351	19846	11995	9700	75024	431643
GROSS-GERAU (06433)	43068	92813	1692	6058	20334	31599	17697	8951	6482	50409	393806
HOCHTAUNUSKREIS (06434)	39215	86035	1998	5789	18589	26243	16521	8991	7904	61866	372732
MAIN-KINZIG-KREIS (06435)	73206	147915	2346	8643	30184	47020	30154	16093	13475	106282	651874
MAIN-TAUNUS-KREIS (06436)	38183	84725	1960	5822	17583	26524	18094	8427	6315	48474	361955
ODENWALDKREIS (06437)	21207	33584	227	1654	5778	8810	6941	4783	5391	43447	162959
OFFENBACH (06438)	52425	124895	2953	8086	27280	41589	25249	11407	8331	63903	525911
RHEINGAU-TAUNUS-KREIS (06439)	36171	66749	625	4507	13814	19541	13271	8461	6530	50697	297063
WETTERAUKREIS (06440)	57766	97194	990	5299	16737	27968	21086	13156	11958	94428	452465
RB GIESSEN 2) (065)											
BESTAND AM 31.12.1980	213224	357781	3712	21008	64771	90158	71219	54174	52739	415197	1697009
ERRICHTUNG NEUER GEBAEUDE	2977	4553	131	206	751	648	969	1051	797	6049	22588
BAUMASSNAHMEN AN											
BESTEHENDEN GEBAEUDEN	59	384	14	9	-13	12	137	48	177	1515	2529
TOTALABGANG 1)	79	182	3	11	47	55	34	15	17	126	772
BESTAND AM 31.12.1981	216181	362536	3854	21212	65462	90763	72291	55258	53696	422635	1721354
DAVON:											
LANDKREISE											
GIESSEN (06531)	46818	88707	1658	5665	17125	24248	17545	11974	10492	81751	402675
LAHN-DILL-KREIS (06532)	57159	94499	671	6296	17807	23011	19211	14657	12846	99494	442219
LIMBURG-WEILBURG (06533)	38136	59852	198	3254	11051	14752	12156	9602	8839	69602	286861
MARBURG-BIEDENKOPF (06534)	46447	79550	1112	3938	13534	19886	15673	12425	12982	103428	385477
VOGELSBERGKREIS (06535)	27621	39928	215	2059	5945	8866	7706	6600	8537	68360	204122
RB KASSEL 2) (066)											
BESTAND AM 31.12.1980	250708	476692	4728	25348	90466	140556	98496	59308	57790	459955	2197329
ERRICHTUNG NEUER GEBAEUDE	4128	6531	190	309	944	1345	1461	1421	861	6540	31391
BAUMASSNAHMEN AN											
BESTEHENDEN GEBAEUDEN	50	472	15	-2	-65	-78	217	125	260	2192	3531
TOTALABGANG 1)	157	350	5	28	54	111	57	58	37	291	1591
BESTAND AM 31.12.1981	254729	483345	4928	25627	91291	141712	100117	60796	58874	468396	2230660
DAVON:											
KREISFREIE STADT KASSEL (06611)											
	25338	91538	2266	6355	25009	34124	15184	4941	3659	28561	360626
LANDKREISE											
FULDA (06631)	39408	75165	534	3975	12751	22207	16072	10403	9223	72888	351231
HERSFELD-ROTENBURG (06632)	30988	50526	178	2374	8870	12992	10562	7807	7743	61076	244232
KASSEL (06633)	51124	89636	487	4202	15061	26195	21682	12007	10002	78283	417589
SCHWALM-EDER-KREIS (06634)	43312	69076	268	3142	10744	17372	14916	10848	11786	94715	342655
WALDECK-FRANKENBERG (06635)	36472	58505	815	3172	9198	14454	11715	8582	10569	86125	288761
WERRA-MEISSNER-KREIS (06636)	28087	48899	380	2407	9658	14368	9986	6208	5892	46748	225566

1) EINSCHL. ABGAENGE DURCH NUTZUNGSÄNDERUNG.

2) NEUGLIEDERUNG DER REGIERUNGSBEZIRKE UND LANDKREISE AM 1.1.1981.

2 WOINGEBÄUDE UND WOHNUNGEN SOWIE WOHNUNGEN NACH DER ZAHL DER RÄUME  
IM BERICHTSJAHRE 1981  
2.1 NACH VERWALTUNGSBEZIRKEN

GEGENSTAND DER NACHWEISUNG (STAT. SCHLUESSELNUMMER)	WOHN- GEBAEUDE	WOH- NUNGEN	VON DEN WOHNUNGEN HATTEN ... RAEUME								RAEUME INSGESAMT
			1	2	3	4	5	6	7 UND MEHR		
									WOH- NUNGEN	RAEUME	
RHEINLAND-PFALZ (07)											
INSGESAMT											
BESTAND AM 31.12.1980	841750	1495429	21057	98759	320646	406791	285275	198266	164635	1301384	6725032
ERRICHTUNG NEUER GEBAEUDE	13959	22389	602	1326	3127	4074	5393	4724	3143	23542	107782
BAUMASSNAHMEN AN BESTEHENDEN GEBAEUDEN	186	1396	76	87	-150	191	368	147	677	5313	8599
TOTALABGANG 1)	316	822	15	83	221	237	140	84	42	355	3351
BESTAND AM 31.12.1981	855579	1518392	21720	100089	323402	410819	290896	203053	168413	1329884	6838062
KREISFREIE STAEDTE ZUSAMMEN											
BESTAND AM 31.12.1980	156546	443090	13995	37692	120912	142418	72839	31794	23440	184726	1761472
ERRICHTUNG NEUER GEBAEUDE	1996	4811	366	391	839	985	1210	653	367	2757	20330
BAUMASSNAHMEN AN BESTEHENDEN GEBAEUDEN	14	220	50	17	-54	44	45	37	81	609	1154
TOTALABGANG 1)	127	405	15	60	123	106	61	27	13	111	1506
BESTAND AM 31.12.1981	158429	447716	14396	38040	121574	143341	74033	32457	23875	187981	1781450
LANDKREISE ZUSAMMEN											
BESTAND AM 31.12.1980	685204	1052339	7062	61067	199734	264373	212436	166472	141195	1116658	4963560
ERRICHTUNG NEUER GEBAEUDE	11963	17578	236	935	2288	3089	4183	4071	2776	20785	87452
BAUMASSNAHMEN AN BESTEHENDEN GEBAEUDEN	172	1176	26	70	-96	147	323	110	596	4704	7445
TOTALABGANG 1)	189	417	-	23	98	131	79	57	29	244	1845
BESTAND AM 31.12.1981	697150	1070676	7324	62049	201828	267478	216863	170596	144538	1141903	5056612
RB KOBLENZ (071)											
BESTAND AM 31.12.1980	328042	549796	4615	34572	113441	146292	107341	79156	64379	511322	2522213
ERRICHTUNG NEUER GEBAEUDE	5586	8446	117	444	1198	1560	1956	1887	1284	9496	41437
BAUMASSNAHMEN AN BESTEHENDEN GEBAEUDEN	64	518	11	34	-37	77	105	40	288	2293	3334
TOTALABGANG 1)	97	267	-	16	66	108	42	24	11	99	1115
BESTAND AM 31.12.1981	333595	558493	4743	35034	114536	147821	109360	81059	65940	523012	2565869
DAVON:											
KREISFREIE STADT KOBLENZ (07111)											
BESTAND AM 31.12.1980	16466	49592	957	3665	12940	16724	9106	3540	2660	20716	201489
LANDKREISE											
AHRWEILER (07131)	28856	47157	427	2895	9966	12724	9439	6413	5293	41729	214413
ALTENKIRCHEN (WESTERWALD) (07132)	31837	48686	251	3341	9645	11919	10009	7922	5599	44189	225310
BAD KREUZNACH (07133)	35811	58609	714	3275	10814	14896	11186	8945	8779	68919	277809
BIRKENFELD (07134)	22501	36536	128	2018	7259	8969	6665	6122	5375	42163	174037
COCHER-ZELL (07135)	18288	25834	105	1492	3907	5726	5465	4707	4432	36239	129520
MAYEN-KOBLENZ (07137)	44915	76244	503	5447	17622	21408	14695	9708	6861	54023	335641
NEUWIED (07138)	38503	65085	861	4384	14629	17553	12582	8730	6346	50796	289814
RHEIN-											
HUNSRUECK-KREIS (07140)	24043	35545	149	1490	5386	8281	7208	6356	6675	53367	179954
RHEIN-LAHN-KREIS (07141)	27599	48865	339	2909	10091	14229	9335	6290	5672	44956	222717
WESTERWALDKREIS (07143)	44776	66340	309	4118	12277	15392	13670	12326	8248	65915	315165
RB TRIER (072)											
BESTAND AM 31.12.1980	119133	179383	1224	9326	28860	41918	37606	30499	29950	235865	881017
ERRICHTUNG NEUER GEBAEUDE	2108	3607	238	272	526	707	670	672	522	3991	16561
BAUMASSNAHMEN AN BESTEHENDEN GEBAEUDEN	44	157	6	15	-5	24	38	8	71	542	897
TOTALABGANG 1)	29	75	1	1	2	24	38	8	1	8	351
BESTAND AM 31.12.1981	121256	183072	1467	9612	29379	42625	38276	31171	30542	240390	898124
DAVON:											
KREISFREIE STADT TRIER (07211)											
BESTAND AM 31.12.1980	16267	42971	1006	3673	10595	13561	7633	3616	2887	22736	176978
LANDKREISE											
BERNKASTEL- (07231)	30337	41705	182	2121	6080	9004	9262	7738	7318	57871	209289
WITTICH (07232)	26833	34540	103	1169	4256	7068	7694	6825	7425	58730	181631
BITBURG-PRUEM (07233)	17377	22916	73	1024	3132	4801	5142	4680	4064	32239	116750
DAUN (07235)	30442	40940	103	1625	5316	8191	8545	8312	8848	68814	213476

1) EINSCHL. ABGAENGE DURCH NUTZUNGSÄNDERUNG.

2 WOHNGBAUE UND WOHNUNGEN SOWIE WOHNUNGEN NACH DER ZAHL DER RAEUME  
IM BERICHTSJAHR 1981  
2.1 NACH VERWALTUNGSBEZIRKEN

GEGENSTAND DER NACHWEISUNG (STAT. SCHLUESSELNUMMER)	WOHN- GEBAEUDE	WOHN- NUNGEN	VON DEN WOHNUNGEN HATTEN ... RAEUME								RAEUME INSGESAMT
			1	2	3	4	5	6	7 UND MEHR		
									WOHN- NUNGEN	RAEUME	
RB RHEINHESSEN-PFALZ (073)											
BESTAND AM 31.12.1980	394575	766250	15218	54861	178345	218581	140328	88611	70306	554197	3321802
ERRICHTUNG NEUER GEBAEUDE	6265	10336	247	610	1403	1807	2767	2165	1337	10055	49784
BAUMASSNAHMEN AN BESTEHENDEN GEBAEUDEN	78	721	59	38	-108	90	225	99	318	2478	4368
TOTALABGANG 1)	190	480	14	66	153	105	60	52	30	248	1885
BESTAND AM 31.12.1981	400728	776827	15510	55443	179487	220373	143260	90823	71931	566482	3374069
DAVON:											
KREISFREIE STAEDTE											
FRANKENTHAL (PFALZ) (07311)	6975	19009	336	1182	5220	6502	3623	1266	880	7304	77383
KAISERSLAUTERN (07312)	15669	47292	1812	4349	12706	15571	7736	2984	2134	16641	184137
LANDAU IN DER PFALZ (07313)	7717	15871	163	723	3065	4530	3677	2193	1520	11962	72429
LUDWIGSHAFEN AM RHEIN (07314)	22499	73485	1782	6919	23660	24066	10336	4156	2566	20084	279564
MAINZ (07315)	23222	81530	6623	8188	21900	24152	11884	4768	4015	31461	304796
NEUSTADT A.D. WEINSTRASSE (07316)	10537	23073	594	1717	5342	6946	4154	2368	1952	15330	98146
PIRMASENS (07317)	9283	25545	212	2812	8497	7871	3362	1689	1102	8673	98428
SPEYER (07318)	7277	19225	260	1117	4678	6842	3796	1470	1062	8344	80040
WORMS (07319)	14940	33935	569	2705	9117	10852	5838	2848	2006	16227	139243
ZWEIBRUECKEN (07320)	7577	16188	82	990	3854	5724	2888	1559	1091	8503	68817
LANDKREISE											
ALZEY-WORMS (07331)	28407	38633	99	1648	6237	9292	8117	7105	6135	48202	190691
BAD DUERCKHEIM (07332)	32284	50713	305	3235	10875	13067	10351	7333	5547	43592	231013
DONNERSBERGKREIS (07333)	18799	26988	92	1328	4426	6637	5742	4372	4391	34534	132050
GERMERSHEIM (07334)	24785	40189	767	2323	7166	10348	8648	6415	4522	35849	185882
KAISERSLAUTERN (07335)	25674	40935	316	2268	7521	10935	8332	6291	5272	41447	192008
KUSEL (07336)	20704	29985	102	1765	5442	7089	5711	5263	4613	36265	144712
SUEDLICHE WEINSTRASSE (07337)	26938	39466	265	2505	7582	9498	7868	6208	5540	43486	186087
LUDWIGSHAFEN (07338)	32877	52214	351	3237	11253	14151	10981	7357	4884	37556	233791
MAINZ-BINGEN (07339)	37657	61507	573	3695	12534	16481	12471	8367	7386	58529	282575
PIRMASENS (07340)	26907	41044	207	2737	8412	9819	7745	6811	5313	42493	192277
BADEN-WUERTTEMBERG (08)											
INSGESAMT											
BESTAND AM 31.12.1980	1720063	3687107	67126	202233	706998	1203892	787657	414081	305120	2382806	16213731
ERRICHTUNG NEUER GEBAEUDE	30901	62577	2875	4654	9237	11007	14337	13025	7442	55485	289242
BAUMASSNAHMEN AN BESTEHENDEN GEBAEUDEN	447	4828	386	494	101	-55	1190	1007	1705	13366	26815
TOTALABGANG 1)	1744	4394	130	353	1133	1279	789	414	296	2236	18016
BESTAND AM 31.12.1981	1749667	3750118	70257	207028	715203	1213565	802395	427699	313971	2449421	16511772
STADTKREISE ZUSAMMEN											
BESTAND AM 31.12.1980	216007	786133	23368	62712	210814	291807	122907	43671	30854	243697	3068720
ERRICHTUNG NEUER GEBAEUDE	2716	8435	569	588	1568	2164	1911	1034	601	4422	35286
BAUMASSNAHMEN AN BESTEHENDEN GEBAEUDEN	18	322	32	-8	30	12	105	69	82	636	1729
TOTALABGANG 1)	256	772	50	111	234	199	95	54	29	216	2785
BESTAND AM 31.12.1981	218485	794118	23919	63181	212178	293784	124828	44720	31508	248539	3102950
LANDKREISE ZUSAMMEN											
BESTAND AM 31.12.1980	1504056	2900974	43758	139521	496184	912085	664750	370410	274266	2139109	13145011
ERRICHTUNG NEUER GEBAEUDE	28185	54142	2306	4066	7669	8843	12426	11991	6841	51063	253956
BAUMASSNAHMEN AN BESTEHENDEN GEBAEUDEN	429	4506	354	502	71	-67	1085	938	1623	12730	25086
TOTALABGANG 1)	1488	3622	80	242	899	1080	694	360	267	2020	15231
BESTAND AM 31.12.1981	1531182	2956000	46338	143847	503025	919781	677567	382979	282463	2200882	13408822

1) EINSCHL. ABGAENGE DURCH NUTZUNGSÄNDERUNG.

2 WOHNGEFÄUDE UND WOHNUNGEN SOWIE WOHNUNGEN NACH DER ZAHL DER RAEUME  
IM BERICHTSJAH 1981  
2.1 NACH VERWALTUNGSBEZIRKEN

GEGENSTAND DER NACHWEISUNG (STAT. SCHLUESSELNUMMER)	WOHN- GEFÄUDE	WOHN- NUNGEN	VON DEN WOHNUNGEN HATTEN ... RAEUME								7 UND MEHR WOHN- NUNGEN   RAEUME		RAEUME INSGESAMT
			1	2	3	4	5	6					
-----													
RB STUTTGART (081)													
BESTAND AM 31.12.1980	632786	1394964	26081	70020	249243	477354	309561	153933	108772	845588	6140257		
ERRICHTUNG NEUER GEBÄUDE	10859	22851	1010	1648	3193	4208	5564	4780	2448	18087	105304		
BAUMASSNAHMEN AN													
BESTEHENDEN GEBÄUDEN	136	1697	161	221	97	-88	405	327	574	4421	8950		
TOTALABGANG 1)	810	1872	82	138	490	578	347	138	99	759	7462		
BESTAND AM 31.12.1981	642971	1417640	27170	71751	252043	480896	315183	158902	111695	867337	6247049		
DAVON:													
REGIONALVERBAND													
MITTLERER NECKAR (0811)													
-----													
STADTKREIS STUTTGART (08111)	64358	250161	8803	16611	57501	104602	40725	12825	9094	72024	985535		
LANDKREISE													
BOEBLINGEN (08115)	56227	120350	3312	6225	19802	38701	28217	15086	9007	69281	530854		
ESSLINGEN (08116)	84037	182859	3726	9540	32481	61353	42606	20523	12630	96921	798750		
GOEPFINGEN (08117)	45353	94025	1556	4616	16033	33210	21446	10278	6886	53340	413965		
LUDWIGSBURG (08118)	78993	176641	3115	8737	30192	61193	41517	20041	11846	91186	774954		
REMS-MURR-KREIS (08119)	67221	145367	2413	7072	24162	49720	35214	16371	10415	80931	643150		
REGIONALVERBAND													
FRANKEN (0812)													
-----													
STADTKREIS HEILBRONN (08121)	17756	48396	523	2492	10506	18614	9518	4081	2662	20701	204258		
LANDKREISE													
HEILBRONN (08125)	59784	99456	903	4539	16002	27748	24228	15321	10715	82254	464299		
HOFENLOHEKREIS (08126)	20571	32537	269	1371	4905	7888	7643	5311	5150	40480	159839		
SCHWABISCH HALL (08127)	35124	60171	703	2147	8135	15962	14838	9442	8944	70166	294258		
MAIN-TAUBER-KREIS (08128)	29062	48875	420	2315	7842	12892	10566	7175	7665	60788	236812		
REGIONALVERBAND													
OSTWÜRTTEMBERG (0813)													
-----													
LANDKREISE													
HEIDENHEIM (08135)	27472	51180	577	1951	8689	17174	11594	6790	4405	34069	232021		
OSTALBKREIS (08136)	57013	107622	850	4135	15793	31839	27071	15658	12276	95196	508354		
RB KARLSRUHE (082)													
-----													
BESTAND AM 31.12.1980	428919	998063	18328	73598	246034	319765	183322	92336	64680	505356	4158668		
ERRICHTUNG NEUER GEBÄUDE	8209	16262	650	1218	2608	2932	3638	3138	2078	15510	75166		
BAUMASSNAHMEN AN													
BESTEHENDEN GEBÄUDEN	85	962	87	69	-216	-28	363	273	414	3246	6164		
TOTALABGANG 1)	324	867	33	119	257	243	122	57	36	265	3231		
BESTAND AM 31.12.1981	436889	1014420	19032	74766	248169	322426	187201	95690	67136	523847	4236767		
DAVON:													
REGIONALVERBAND													
MITTLERER OBERRHEIN (0821)													
-----													
STADTKREISE													
BADEN-BADEN (08211)	8248	23702	468	1562	5564	8223	4490	1913	1482	11745	98849		
KARLSRUHE (08212)	31827	122129	3077	8685	33577	46366	19413	6594	4417	34632	477903		
LANDKREISE													
KARLSRUHE (08215)	80902	147389	1679	9521	29529	45073	31203	18331	12053	92101	647702		
RASTATT (08216)	39180	77781	590	3692	15125	26897	16660	8706	6111	47476	343949		
REGIONALVERBAND													
UNTERER NECKAR (0822)													
-----													
STADTKREISE													
HEIDELBERG (08221)	15772	54130	2580	4790	15373	16982	8507	3224	2674	21271	209357		
MANNHEIM (08222)	32917	133930	3579	17006	48934	41448	15294	4896	2773	22024	478055		
LANDKREISE													
NECKAR-													
ODENWALD-KREIS (08225)	31512	51446	388	2944	9299	13812	10621	7763	6619	51795	240899		
RHEIN-NECKAR-KREIS (08226)	93619	190107	2065	13674	45866	58221	36939	20229	13113	101566	807530		
REGIONALVERBAND													
NORDSCHWARZWALD (0823)													
-----													
STADTKREIS PFORZHEIM (08231)	14260	48512	985	4032	14367	17183	6955	3051	1939	15146	189109		
LANDKREISE													
CALW (08235)	27408	55209	1780	3243	10240	15675	12188	6707	5376	42888	245756		
ENZKREIS (08236)	37998	67269	781	3370	13218	20393	15118	8667	5722	43924	300263		
FREUDENSTADT (08237)	23246	42816	1060	2247	7077	12153	9813	5609	4857	39279	197395		

1) EINSCHL. ABGANGE DUFCH NUTZUNGSÄNDERUNG.



2 WOHNGEBÄUDE UND WOHNUNGEN SOWIE WOHNUNGEN NACH DER ZAHL DER RÄUME  
IM BERICHTSJAHRE 1981  
2.1 NACH VERWALTUNGSBEZIRKEN

GEGENSTAND DER NACHWEISUNG (STAT. SCHLUESSELNUMMER)	WOHN- GEBAEUDE	WOH- NUNGEN	VON DEN WOHNUNGEN HATTEN ... RAEUME								7 UND MEHR		RAEUME INSGESAMT
			1	2	3	4	5	6	WOH- NUNGEN   RAEUME				
RB FREIBURG (083)													
BESTAND AM 31.12.1980	340616	726931	14778	37037	129932	241057	157237	82387	64503	508744	3232127		
ERRICHTUNG NEUER GEBAEUDE	5841	12791	844	982	1991	2298	2814	2500	1362	10288	57331		
BAUMASSNAHMEN AN BESTEHENDEN GEBAEUDEN	147	1300	87	105	104	66	299	250	389	3080	6948		
TOTALABGANG 1)	319	930	9	41	226	278	184	102	90	670	4083		
BESTAND AM 31.12.1981	346285	740092	15700	38083	131801	243143	160166	85035	66164	521442	3292323		
DARON:													
REGIONALVERBAND SUEDLICHER OBERRHEIN (0831)													
STADTKREIS FREIBURG I.B.R. (08311)													
	19338	71955	3238	5882	17698	24746	11557	4731	4103	32738	285989		
LANDKREISE BREISGAU- HOCHSCHWARZWALD (08315)													
	38976	74959	1679	4165	12977	22362	15860	9775	8141	65419	341757		
EMMENDINGEN (08316)	25013	50903	779	2274	8362	17274	11697	5746	4771	37545	230015		
ORTENAU-KREIS (08317)	72511	136941	1378	5106	21964	44019	32245	17565	14664	114984	635157		
REGIONALVERBAND SCHWARZWALD-BAA- HEUBERG (0832)													
LANDKREISE ROTTWEIL (08325)													
	29719	51411	442	1458	7120	16793	13758	7026	4814	37432	240268		
SCHWARZWALD- BAA-KREIS (08326)	35460	81124	1674	4466	15427	28191	16837	8236	6293	49699	352951		
TUTTLINGEN (08327)	26020	45550	355	1326	6242	15206	11464	6471	4486	34652	213355		
REGIONALVERBAND HOCHRHEIN-BODENSEE (0833)													
LANDKREISE KONSTANZ (08335)													
	38746	94561	3274	6036	17318	31728	18707	10423	7075	55477	405762		
LOERRACH (08336)	33226	76582	1718	4282	15599	25795	15204	8050	5934	46476	331055		
WALDSHUT (08337)	27276	56106	1163	3088	9094	17029	12837	7012	5883	47020	256014		
RB TUEBINGEN (084)													
BESTAND AM 31.12.1980	317742	567149	7939	21578	81789	165716	137537	85425	67165	523118	2682679		
ERRICHTUNG NEUER GEBAEUDE	5992	10673	371	806	1445	1569	2321	2607	1554	11600	51441		
BAUMASSNAHMEN AN BESTEHENDEN GEBAEUDEN	79	869	51	99	116	-5	123	157	328	2619	4753		
TOTALABGANG 1)	291	725	6	55	160	180	136	117	71	542	3240		
BESTAND AM 31.12.1981	323522	577966	8355	22428	83190	167100	139845	88072	68976	536795	2735633		
DARON:													
REGIONALVERBAND NECKAR-ALB (0841)													
LANDKREISE REUTLINGEN (08415)													
	51583	95886	1552	4021	15885	29325	24294	12368	8441	65331	435558		
TUEBINGEN (08416)	33328	62972	1283	2979	10162	17737	14773	8912	7126	56071	292083		
ZOLLERNALBKREIS (08417)	45743	71789	516	2209	9363	23077	18074	11055	7495	57494	339525		
REGIONALVERBAND DONAU-ILLER (0842)													
STADTKREIS ULM (08421)													
	14009	41203	666	2121	8658	15620	8369	3405	2364	18258	173895		
LANDKREISE ALB-DONAU-KREIS (08425)													
	37516	58325	586	1796	6897	15124	14392	11062	8468	65800	289497		
BIBERACH (08426)	37286	56184	358	1498	5923	13075	14506	11534	9290	71898	287055		
REGIONALVERBAND BODENSEE-OBERSCHWABEN (0843)													
LANDKREISE BODENSEE-KREIS (08435)													
	31176	67061	2009	3531	10191	20629	15206	8266	7229	57287	305073		
RAVENSBURG (08436)	46017	83205	1069	3290	11385	22294	19779	13634	11754	91883	403562		
SIGMARINGEN (08437)	26864	41341	316	983	4726	10219	10452	7836	6809	52773	209385		

1) EINSCHL. ABGAENGE DURCH NUTZUNGSÄNDERUNG.

2 WOHNGEBAUDE UND WOHNUNGEN SOWIE WOHNUNGEN NACH DER ZAHL DER RAEUME  
IM BERICHTSJAHRE 1981  
2.1 NACH VERWALTUNGSBEZIRKEN

GEGENSTAND DER NACHWEISUNG (STAT. SCHLUESSELNUMMER)	WOHN- GEBAEUDE	WOHN- NUNGEN	VON DEN WOHNUNGEN HATTEN ... RAEUME								7 UND MEHR		RAEUME INSGESAMT
			1	2	3	4	5	6	WOHN- NUNGEN	RAEUME			
BAYERN (09)													
INSGESAMT													
BESTAND AM 31.12.1980	2095681	4411616	144627	406222	967010	1182316	801171	476532	433738	3479865	18932277		
ERRICHTUNG NEUER GEBAEUDE	39362	70002	1751	3907	9016	12768	15621	14793	12146	92437	346985		
BAUMASSNAHMEN AN BESTEHENDEN GEBAEUDEN	339	3866	181	159	-283	633	907	679	1590	12915	23706		
TOTALABGANG 1)	2438	4527	82	340	1011	1246	829	541	478	3900	20070		
BESTAND AM 31.12.1981	2132944	4480957	146477	409948	974732	1194471	816870	491463	446996	3581317	19282898		
KREISFREIE STAEDTE ZUSAMMEN													
BESTAND AM 31.12.1980	397078	1530550	99291	174048	422974	471334	217754	85984	59165	466565	5672884		
ERRICHTUNG NEUER GEBAEUDE	6396	18091	806	1207	3332	5140	3994	2219	1393	10293	77353		
BAUMASSNAHMEN AN BESTEHENDEN GEBAEUDEN	29	584	83	-17	1	177	-17	123	234	1784	3197		
TOTALABGANG 1)	705	1943	40	221	605	599	275	132	71	556	7416		
BESTAND AM 31.12.1981	402798	1547282	100140	175017	425702	476052	221456	88194	60721	478086	5746018		
LANDKREISE ZUSAMMEN													
BESTAND AM 31.12.1980	1698603	2881066	45336	232174	544036	710982	583417	390548	374573	3013300	13259393		
ERRICHTUNG NEUER GEBAEUDE	32966	51911	945	2700	5684	7628	11627	12574	10753	82144	269632		
BAUMASSNAHMEN AN BESTEHENDEN GEBAEUDEN	310	3282	98	176	-284	456	924	556	1356	11131	20509		
TOTALABGANG 1)	1733	2584	42	119	406	647	554	409	407	3344	12654		
BESTAND AM 31.12.1981	1730146	2933675	46337	234931	549030	718419	595414	403269	386275	3103231	13536880		
RB OBERBAYERN (091)													
BESTAND AM 31.12.1980	581253	1473278	90248	166258	340672	384350	241556	130050	120144	969975	5940235		
ERRICHTUNG NEUER GEBAEUDE	11304	23543	777	1661	3395	4859	5332	4105	3414	26048	111058		
BAUMASSNAHMEN AN BESTEHENDEN GEBAEUDEN	84	964	56	-8	77	197	165	138	339	2798	5510		
TOTALABGANG 1)	826	1647	50	180	459	418	287	144	109	896	6654		
BESTAND AM 31.12.1981	591815	1496138	91031	167731	343685	388988	246766	134149	123788	997925	6050149		
DAVON:													
KREISFREIE STAEDTE													
INGOLSTADT (09161)	16345	39516	1269	3243	8970	11819	7847	3917	2451	17667	162345		
MUENCHEN (09162)	108719	574410	63866	83963	162602	158484	67682	23104	14709	117756	1948324		
ROSENHEIM (09163)	7114	23437	1302	3357	6463	6367	3649	1361	938	7559	86843		
LANDKREISE													
ALTOETTING (09171)	20810	38900	485	3164	8254	9689	7567	4598	5143	41717	177471		
BAD TOLLZ-WOLFRATS- HAUSEN (09173)	17654	36433	1045	3371	7960	9791	6304	3677	4285	35814	160227		
BERCHTESGADENER LAND (09172)	16842	38317	1797	4672	8616	9567	5771	3384	4510	37358	161774		
DACHAU (09174)	20246	38862	1145	3661	8131	10028	7141	4312	4444	36793	171342		
EBERSBERG (09175)	20005	35641	739	3055	6231	8654	7294	4999	4669	36775	163397		
EICHSTAETT (09176)	24392	33507	153	2085	4743	6619	7146	6589	6172	48347	168639		
ERDING (09177)	19147	29756	483	1905	4329	6434	6035	4574	5996	49066	149701		
FREISING (09178)	22663	39723	940	3361	6894	9799	8710	5322	4697	38021	181043		
FUERSTENFELDBRUCK GARMISCH-PARTEN- KIRCHEN (09179)	30493	65528	2710	5541	12467	18510	14550	7181	4569	35700	276769		
LANDSBERG AM LECH (09180)	15060	35969	2211	4499	8586	9204	5081	2871	3517	29889	146303		
MIESBACH (09181)	18731	30097	433	2032	5098	7200	7204	4336	3794	29979	140606		
MIESBACH (09182)	15635	34231	1143	4405	8394	8038	4991	3208	4052	34050	145540		
MUEHLDORF AM INN (09183)	20232	35497	596	2725	6679	8804	6894	4700	5099	40960	164929		
MUENCHEN (09184)	41416	92572	4533	8191	16565	24389	19023	11309	8562	67520	398655		
NEUBURG-SCHROBEN- HAUSEN (09185)	18409	28914	486	2177	5072	7132	6022	4273	3752	29685	134017		
PFAEFFENHOFEN A.D.ILM (09186)	21663	31259	158	2047	4634	6922	7117	5251	5130	41585	154518		
ROSENHEIM (09187)	39517	70717	1592	6865	14293	16548	13615	8495	9309	75149	318587		
STARNBERG (09188)	22295	42135	1544	3747	8394	10430	8449	4976	4595	36765	184806		
TRAUNSTEIN (09189)	32064	59483	1651	5620	11318	14336	10326	6870	9362	78005	275044		
WEILHEIM-SCHONGAU (09190)	22363	41234	750	4045	8992	10224	8348	4842	4033	31765	179269		
RB NIEDERBAYERN (092)													
BESTAND AM 31.12.1980	241569	390585	4869	38127	75491	84884	72829	55989	58396	470762	1817973		
ERRICHTUNG NEUER GEBAEUDE	5189	8307	273	535	1052	1092	1505	1714	2136	16370	43046		
BAUMASSNAHMEN AN BESTEHENDEN GEBAEUDEN	41	558	14	20	-36	91	122	53	294	2389	3627		
TOTALABGANG 1)	270	442	3	17	51	87	89	90	105	875	2398		
BESTAND AM 31.12.1981	246529	399008	5153	38665	76456	85980	74367	57666	60721	488646	1862248		
DAVON:													
KREISFREIE STAEDTE													
LANDSHUT (09261)	8927	25910	849	2880	6632	7805	4098	2091	1555	12119	102880		
PASSAU (09262)	7691	21348	678	2399	5603	5572	3536	1903	1657	13003	86674		
STRAUBING (09263)	7357	18827	644	2408	5054	4582	2959	1505	1675	13818	76593		

1) EINSCHL. ABGAENGE DURCH NUTZUNGSÄNDERUNG.

2 WOHNGEBAEUE UND WOHNUNGEN SOWIE WOHNUNGEN NACH DER ZAHL DER RAEUME  
IM BERICHTSJAH 1981  
2.1 NACH VERWALTUNGSBEZIRKEN

GEGENSTAND DER NACHWEISUNG (STAT. SCHLUESSELNUMMER)	WOHN- GEBAEUE	WOH- NUNGEN	VON DEN WOHNUNGEN HATTEN ... RAEUME								7 UND MEHR		RAEUME INSGESAMT
			1	2	3	4	5	6	WOH- NUNGEN	RAEUME			
LANDKREISE													
DEGGENDORF (09271)	24326	38832	415	3477	7571	8679	7471	5489	5730	46031	181118		
DINGOLFING-LANDAU (09279)	20404	28750	213	2339	4644	5632	5381	5047	5494	43881	142419		
FREYUNG-GRAFENAU (09272)	18588	28744	245	3601	5959	5857	4987	4032	4063	32633	130512		
KELHEIM (09273)	23238	34318	291	2453	5462	7024	7379	6053	5656	44828	167720		
LANDSHUT (09274)	28631	41326	273	2968	5819	8320	8698	7697	7551	59823	206441		
PASSAU (09275)	39126	60081	773	6215	10836	11726	10763	9247	10521	85674	287586		
REGEN (09276)	18883	32170	372	4382	7583	7212	5373	3582	3666	31766	140856		
ROTTAL-INN (09277)	27926	39762	256	3010	6500	7665	7973	6646	7712	61754	197931		
STRAUBING-BOGEN (09278)	21432	28940	144	2533	4793	5906	5749	4374	5441	43316	141518		
RB OBERPFALZ (093)													
BESTAND AM 31.12.1980	204014	374706	5058	35668	84572	95117	68805	44970	40516	326527	1650950		
ERRICHTUNG NEUER GEBAEUE	3667	5579	40	268	572	862	1269	1516	1052	8095	29276		
BAUMASSNAHMEN AN													
BESTEHENDEN GEBAEUDEN	21	375	16	2	-145	86	209	70	137	1109	2503		
TOTALABGANG 1)	232	378	2	25	66	120	77	52	36	279	1706		
BESTAND AM 31.12.1981	207470	380282	5112	35913	84933	95945	70206	46504	41669	335452	1681023		
DAVON:													
KREISFREIE STAEDTE													
AMBERG (09361)	7046	19626	263	2038	5482	5364	3475	1886	1118	9108	80040		
REGENSBURG (09362)	15071	56632	3078	6246	16053	17033	8301	3425	2496	19316	213232		
WEIDEN I.D. OPF. (09363)	6891	19604	224	1748	6293	5714	3181	1454	990	7922	78006		
LANDKREISE													
AMBERG-SULZBACH (09371)	21895	35895	157	2934	7744	8214	7084	5328	4434	36009	165510		
CHAM (09372)	30451	46999	263	4868	9102	11520	8866	6208	6172	49961	214924		
NEUMARKT I.D. OPF. (09373)	25097	35107	170	1820	5291	7307	7555	5818	7146	56810	178404		
NEUSTADT													
A.D. WALDNAAB (09374)	21504	36118	247	3547	7668	8667	6628	4791	4570	37192	164091		
REGENSBURG (09375)	29942	45403	215	3721	8569	11128	9604	6816	5350	42112	208904		
SCHWANDORF (09376)	31949	52965	325	4927	10801	13566	10058	7092	6196	51055	240743		
TIRSCHENREUTH (09377)	17624	31933	170	4064	7930	7432	5454	3686	3197	25967	137169		
RB OBERFRANKEN (094)													
BESTAND AM 31.12.1980 2)	222500	434156	4729	38144	99449	114557	79502	49002	48773	391598	1920712		
ERRICHTUNG NEUER GEBAEUE	3799	6235	70	241	823	1144	1334	1423	1200	9310	32115		
BAUMASSNAHMEN AN													
BESTEHENDEN GEBAEUDEN	43	471	17	23	-26	46	141	67	203	1696	2972		
TOTALABGANG 1)	200	446	5	35	94	126	75	57	54	451	2029		
BESTAND AM 31.12.1981	226142	440416	4811	38373	100152	115621	80902	50435	50122	402153	1953770		
DAVON:													
KREISFREIE STAEDTE													
BAMBERG (09461)	10137	32608	353	2239	9173	11124	5799	2290	1630	13277	132858		
BAYREUTH (09462)	10274	31811	1287	2670	8070	9921	5704	2295	1864	14499	127310		
COBURG (09463)	7667	20638	532	1783	4631	6163	4130	1908	1491	11715	86456		
HOF (09464)	8039	26247	199	3755	8662	7549	3640	1519	923	7154	98359		
LANDKREISE													
BAMBERG (09471)	27477	40841	133	1858	5145	9175	8779	6502	9249	75179	214070		
BAYREUTH (09472)	24183	39167	510	3065	7597	8973	7842	5433	5747	46082	183213		
COBURG (09473)	18900	33105	168	1935	6129	8622	6407	4601	5243	42824	159378		
FORCHHEIM (09474)	21708	34346	178	1791	5604	8281	7575	5673	5244	41394	167003		
HOF (09475)	26254	49837	333	6029	14197	12804	7947	4640	3887	31085	204858		
KRONACH (09476)	18855	30643	212	2436	6140	7231	5539	4707	4378	34700	143065		
KULMBACH (09477)	17389	31219	278	2707	6810	7975	5745	3964	3740	30220	140751		
LICHTENFELS (09478)	15543	25790	149	1580	4437	6387	5555	3651	4031	32457	124306		
WUNSIEDEL													
IM FICHELGEBOERGE (09479)	19716	44164	479	6525	13557	11416	6240	3252	2695	21567	172143		
RB MITTELFRANKEN (095)													
BESTAND AM 31.12.1980 2)	277949	643063	15558	42634	145770	207720	117196	62101	52084	413735	2741337		
ERRICHTUNG NEUER GEBAEUE	5749	9694	115	382	1105	2134	2330	2286	1342	9965	48061		
BAUMASSNAHMEN AN													
BESTEHENDEN GEBAEUDEN	56	535	34	25	-52	87	66	121	254	1984	3316		
TOTALABGANG 1)	330	568	15	26	104	181	129	63	50	390	2516		
BESTAND AM 31.12.1981	283424	652724	15692	43015	146719	209760	119463	64445	53630	425294	2790198		
DAVON:													
KREISFREIE STAEDTE													
ANSBACH (09561)	7261	17852	282	1089	3682	6179	3767	1713	1140	8793	76128		
ERLANGEN (09562)	13421	42908	3065	3537	8411	13679	8001	3400	2815	22600	173093		
FUERTH (09563)	13708	47356	1247	3253	13858	17875	6579	2724	1820	14165	184231		
NUERNBERG (09564)	58205	229719	8895	17926	65070	85954	30821	12915	8138	62507	877875		
SCHWABACH (09565)	7127	15175	90	883	3460	5028	3408	1377	929	7258	64908		
LANDKREISE													
ANSBACH (09571)	38342	56481	323	2636	7944	13582	13003	9172	9821	77948	281750		
ERLANGEN- HOECHSTADT (09572)	23963	37879	257	1983	5773	8861	8661	6632	5712	45188	185271		
FUERTH (09573)	19655	38364	368	2318	8377	12326	8096	4224	2655	21168	166431		
NEUSTADT A.D. AISCH-													
BAD WINDSHEIM (09575)	22307	34007	184	1768	5919	8270	7304	4829	5733	46316	166367		
NUERNBERGER LAND (09574)	33757	59618	566	3725	12191	18400	12774	6816	5146	42053	265008		
ROTH (09576)	24495	37919	169	1872	5643	10278	9551	5720	4686	36947	180976		
WEISSENBURG- GUNZENHAUSEN (09577)	21183	35446	246	2025	6391	9328	7498	4923	5035	40351	168160		

1) EINSCHL. ABGAENGE DURCH NUTZUNGSÄNDERUNG.

2) BERICHTIGUNGEN.

2 WOHNGEBÄUDE UND WOHNUNGEN SOWIE WOHNUNGEN NACH DER ZAHL DER RAEUME  
IM BERICHTSJAHR 1981  
2.1 NACH VERWALTUNGSBEZIRKEN

GEGENSTAND DER NACHWEISUNG (STAT. SCHLUESSELNUMMER)	WOHN- GEBAEUDE	WOHN- NUNGEN	VON DEN WOHNUNGEN HATTEN ... RAEUME								7 UND MEHR		RAEUME INSGESAMT
			1	2	3	4	5	6	WOHN- NUNGEN	RAEUME			
RB UNTERFRANKEN (096)													
BESTAND AM 31.12.1980	255704	473030	7326	31118	93328	133418	94896	59915	53029	422362	2139550		
ERRICHTUNG NEUER GEBAEUDE	4265	6921	227	333	902	983	1470	1651	1355	10305	35092		
BAUMASSNAHMEN AN													
BESTEHENDEN GEBAEUDEN	52	526	8	42	-91	44	176	160	187	1543	3378		
TOTALABGANG 1)	177	281	-	11	55	92	46	41	36	292	1323		
BESTAND AM 31.12.1981	259844	480196	7561	31482	94084	134353	96496	61685	54535	433918	2176697		
DARON:													
KREISFREIE STAEDTE													
ASCHAFFENBURG (09661)	9173	26500	809	2081	6183	9087	4782	2100	1458	11366	107744		
SCHWEINFURT (09662)	7256	25640	736	2266	7965	9072	3313	1330	958	7370	97366		
WUERZBURG (09663)	14647	55843	2430	5594	15932	17867	7853	3526	2641	20766	214069		
LANDKREISE													
ASCHAFFENBURG (09671)	34414	58270	379	3257	9736	16846	13160	8602	6290	49911	270808		
BAD KISSINGEN (09672)	23471	41840	638	3312	7588	11041	8345	5318	5598	45257	193080		
HASSBERG (09674)	19831	28719	102	1465	4661	6821	6221	4737	4712	38036	141862		
KITZINGEN (09675)	19329	31224	239	1895	6037	7914	6573	4289	4277	34507	146902		
MAIN-SPESSART (09677)	29296	46636	289	2782	8852	12495	10124	6309	5785	45544	216407		
MILTENBERG (09676)	26268	43618	271	2352	7432	12007	9596	6541	5419	43039	205564		
RHOEN-GRAEFELD (09673)	20226	30336	402	1603	4702	7687	6472	4922	4548	36536	146890		
SCHWEINFURT (09678)	24481	39078	389	2004	5886	10060	8734	6072	5933	46707	189104		
WUERZBURG (09679)	31452	52492	877	2871	9110	13456	11323	7939	6916	54879	246901		
RB SCHWABEN (097)													
BESTAND AM 31.12.1980	312692	622798	16839	54273	127728	162270	126387	74505	60796	484906	2721520		
ERRICHTUNG NEUER GEBAEUDE	5389	9723	249	487	1167	1694	2381	2098	1647	12344	48337		
BAUMASSNAHMEN AN													
BESTEHENDEN GEBAEUDEN	42	437	36	55	-10	82	28	70	176	1396	2400		
TOTALABGANG 1)	403	765	7	46	182	222	126	94	88	717	3444		
BESTAND AM 31.12.1981	317720	632193	17117	54769	128703	163824	128670	76579	62531	497929	2768813		
DARON:													
KREISFREIE STAEDTE													
AUGSBURG (09761)	30135	113782	5340	12850	32728	35825	17079	5975	3985	31491	425260		
KAUFBEUREN (09762)	6577	18478	566	2278	4745	5151	3774	1183	781	6296	72225		
KEMPTEN (ALLGAEU) (09763)	7226	26514	1666	2869	6123	8254	4642	1787	1173	9319	102040		
MEMMINGEN (09764)	6784	16901	470	1662	3857	4584	3436	1506	1386	11242	71159		
LANDKREISE													
AICHACH-FRIEDBERG (09771)	24169	36487	289	2433	5814	7996	8205	6077	5673	45669	177737		
AUGSBURG (09772)	43359	73385	828	4745	12358	18981	16905	10990	8578	66735	340516		
DILLINGEN A.D.DONAU (09773)	20928	30054	233	1858	4625	6470	6615	4915	5338	42542	148811		
DONAU-RIES (09779)	28670	44036	221	2555	7381	10543	10273	6973	6090	47838	210687		
GUENZBURG (09774)	27108	41159	323	2844	6862	9476	9040	7179	5435	43643	196418		
LINDAU (BODENSEE) (09776)	12875	28815	1309	2525	5950	7763	5258	3013	2997	24437	124066		
NEU-ULM (09775)	29530	56793	1339	4130	10491	14669	12965	8306	4893	37837	252246		
OVERALLGAEU (09780)	24381	56144	3201	7080	11769	13462	9942	5499	5191	43318	232538		
OSTALLGAEU (09777)	26196	44673	820	3748	8271	10355	9959	6085	5435	43296	204150		
UNTERALLGAEU (09778)	29782	44972	512	3192	7729	10295	10577	7091	5576	44266	210960		
SAARLAND (10)													
INSGESAMT													
BESTAND AM 31.12.1980	249305	441640	5646	31342	95166	123536	82739	57178	46033	352025	1956760		
ERRICHTUNG NEUER GEBAEUDE	2910	5103	291	357	740	819	1063	1134	699	5236	23856		
BAUMASSNAHMEN AN													
BESTEHENDEN GEBAEUDEN	38	585	21	36	-34	38	244	115	165	1350	3403		
TOTALABGANG 1)	75	161	1	2	31	82	20	15	10	85	701		
BESTAND AM 31.12.1981	252178	447167	5957	31733	95841	124311	84026	58412	46887	358526	1983318		
DARON:													
STADTVERBAND													
SAARBRUECKEN (10041)	72502	164849	3573	14208	42592	51931	29490	13721	9334	71672	668937		
LANDKREISE													
MERZIG-WADERN (10042)	27544	36222	165	1542	4466	7019	7425	7707	7898	60301	188391		
NEUNKIRCHEN (10043)	35880	65039	483	5283	15581	19478	11590	7530	5094	38922	277756		
SAARLOUIS (10044)	52814	81639	561	4514	14734	20587	15841	13408	11994	91232	387024		
SAAR-PFALZ-KREIS (10045)	38993	64698	1083	4471	12899	17993	12778	9206	6268	48040	287860		
SANKT WENDEL (10046)	24445	34720	92	1715	5569	7303	6902	6840	6299	48359	173350		
BERLIN (WEST) (11)													
INSGESAMT													
BESTAND AM 31.12.1980 2)	173822	1106835	35909	224019	415889	280318	102862	29256	18582	146240	3688972		
ERRICHTUNG NEUER GEBAEUDE	1731	6688	54	710	1680	2195	1523	430	96	694	26183		
BAUMASSNAHMEN AN													
BESTEHENDEN GEBAEUDEN	6	135	18	-449	-119	326	201	100	58	422	2094		
TOTALABGANG 1)	279	3280	545	1444	869	320	57	18	27	208	7921		
BESTAND AM 31.12.1981	175280	1110378	35436	222836	416581	282519	104529	29768	18709	147148	3709328		

1) EINSCHL. ABGAENGE DURCH NUTZUNGSÄNDERUNG.

2) BERICHTIGUNGEN DURCH FREIGABEN BZW. BESCHLAGNAHMUNGEN  
AUSLÄNDISCHER STREITKRAEFTE.

2 WOHN-GEBAUDE UND WOHNUNGEN SOWIE WOHNUNGEN NACH DER ZAHL DER RAEUME  
IM RICHTIGSJAHR 1981  
2.2 NACH RAUMORDNUNGSREGIONEN DER BUNDESRAUMORDNUNG

RAUMORDNUNGSREGION	WOHN- GEBAUDE	WOH- NUNGEN	VON DEN WOHNUNGEN HATTEN ... RAEUME								7 UND MEHR		RAEUME INSGESAMT
			1	2	3	4	5	6	WOHN- NUNGEN	RAEUME			
BUNDESGEBIET 01-75													
INSGESAMT													
BESTAND AM 31.12.1980	11216969	25405789	566339	2111641	6006829	7689345	4552454	2448065	2031116	16119666	107137814		
ERRICHTUNG NEUER GEBAEUDE	188221	349058	10893	22786	53228	70604	85002	64716	41829	315250	1627121		
BAUMASSNAHMEN AN													
BESTEHENDEN GEBAEUDEN	1832	18144	1091	797	-1149	921	4587	3493	8404	67937	114752		
TOTALABGANG 1)	9295	25445	1117	3870	7096	6487	3416	1949	1510	11963	96830		
BESTAND AM 31.12.1981	11397727	25747546	577206	2131354	6051812	7754383	4638627	2514325	2079839	16490890	108782857		
01 SCHLESWIG													
BESTAND AM 31.12.1980	100897	185188	4842	12932	38527	54646	39015	19665	15561	127678	805614		
ERRICHTUNG NEUER GEBAEUDE	1819	3418	232	574	571	650	779	358	254	1902	13638		
BAUMASSNAHMEN AN													
BESTEHENDEN GEBAEUDEN	53	243	26	47	24	-	19	43	84	677	1222		
TOTALABGANG 1)	75	183	1	40	53	40	22	12	15	121	703		
BESTAND AM 31.12.1981	102694	188666	5099	13513	39069	55256	39791	20054	15884	130136	819771		
02 MITTELHOLSTEIN													
BESTAND AM 31.12.1980	126724	294984	8179	19343	79507	93133	53043	24483	17296	137376	1207407		
ERRICHTUNG NEUER GEBAEUDE	2503	4672	110	471	779	1064	1139	724	385	2848	20532		
BAUMASSNAHMEN AN													
BESTEHENDEN GEBAEUDEN	24	65	15	9	-234	66	25	92	92	723	995		
TOTALABGANG 1)	73	256	7	42	102	63	22	11	9	84	909		
BESTAND AM 31.12.1981	129178	299465	8297	19781	79950	94200	54185	25288	17764	140863	1228025		
03 DITHMARSCHEN													
BESTAND AM 31.12.1980	69722	109878	1561	6197	24503	33951	23519	11867	8280	65729	477794		
ERRICHTUNG NEUER GEBAEUDE	1149	1553	28	90	232	336	400	314	153	1151	7283		
BAUMASSNAHMEN AN													
BESTEHENDEN GEBAEUDEN	15	86	15	4	14	-2	5	21	29	247	455		
TOTALABGANG 1)	66	126	1	17	23	43	29	9	4	32	507		
BESTAND AM 31.12.1981	70820	111391	1603	6274	24726	34242	23895	12193	8458	67095	485025		
04 OSTHOLSTEIN													
BESTAND AM 31.12.1980	77787	188533	8265	17599	48295	60688	30576	12587	10523	87080	746582		
ERRICHTUNG NEUER GEBAEUDE	1307	2866	200	428	475	644	542	360	217	1590	11517		
BAUMASSNAHMEN AN													
BESTEHENDEN GEBAEUDEN	13	68	-	3	-19	-14	25	21	52	415	559		
TOTALABGANG 1)	67	187	4	28	60	40	27	12	16	123	730		
BESTAND AM 31.12.1981	79640	191280	8461	18002	48691	61278	31116	12956	10776	88962	757928		
05 HAMBURG													
BESTAND AM 31.12.1980	454482	1244731	29023	102490	337430	418242	209392	86735	61419	488092	4974723		
ERRICHTUNG NEUER GEBAEUDE	7559	14014	424	769	2244	3145	4171	2258	1003	7419	63096		
BAUMASSNAHMEN AN													
BESTEHENDEN GEBAEUDEN	50	398	10	19	-20	-78	26	151	290	2267	2979		
TOTALABGANG 1)	558	1424	20	291	539	328	136	67	43	347	4960		
BESTAND AM 31.12.1981	461533	1257719	29437	102987	339115	420981	213453	89077	62669	497431	5035838		
06 LUENEBURG													
BESTAND AM 31.12.1980	63412	112904	993	4870	22240	34867	22862	13176	13896	113981	524268		
ERRICHTUNG NEUER GEBAEUDE	852	1339	29	88	209	298	315	249	151	1155	6248		
BAUMASSNAHMEN AN													
BESTEHENDEN GEBAEUDEN	28	80	-2	-4	-	-4	23	20	47	393	602		
TOTALABGANG 1)	9	14	-	1	2	6	2	1	2	17	65		
BESTAND AM 31.12.1981	64283	114309	1020	4953	22447	35155	23198	13444	14092	115512	531053		
07 BREMERHAVEN													
BESTAND AM 31.12.1980	64824	136434	2459	8048	30285	46330	26592	12973	9747	77771	583299		
ERRICHTUNG NEUER GEBAEUDE	1080	1577	40	90	174	411	485	230	147	1117	7308		
BAUMASSNAHMEN AN													
BESTEHENDEN GEBAEUDEN	9	55	4	-8	-47	-4	10	31	69	578	645		
TOTALABGANG 1)	47	130	-	13	40	43	14	8	12	98	534		
BESTAND AM 31.12.1981	65866	137936	2503	8117	30372	46694	27073	13226	9951	79368	590718		

1) EINSCHL. ABGAENGE DURCH NUTZUNGSÄNDERUNG.

2 WOHNGEBAUDE UND WOHNUNGEN SOWIE WOHNUNGEN NACH DER ZAHL DER RAEUME  
IM BERICHTSJAH 1981  
2.2 NACH RAUMORDNUNGSREGIONEN DER BUNDESRAUMORDNUNG

RAUMORDNUNGSREGION	WOHN- GEBAEUDE	WOHN- NUNGEN	VON DEN WOHNUNGEN HATTEN ... RAEUME							7 UND MEHR		RAEUME INSGESAMT
			1	2	3	4	5	6	WOHN- NUNGEN	RAEUME		
08 WILHELMSHAVEN												
BESTAND AM 31.12.1980	54521	102820	1434	6885	25608	31495	19052	10674	7672	61539	438851	
ERRICHTUNG NEUER GEBAEUDE	1060	1644	45	113	214	285	382	344	261	1966	7993	
BAUMASSNAHMEN AN												
BESTEHENDEN GEBAEUDEN	3	66	5	10	-26	-42	-	39	80	616	629	
TOTALABGANG 1)	23	60	-	1	22	19	9	9	-	-	243	
BESTAND AM 31.12.1981	55561	104470	1484	7007	25774	31719	19425	11048	8013	64121	447230	
09 OSTFRIESLAND												
BESTAND AM 31.12.1980	99275	135833	1065	8303	26273	37652	30446	18735	13359	104734	616472	
ERRICHTUNG NEUER GEBAEUDE	1688	2236	67	137	245	363	502	512	410	3147	11257	
BAUMASSNAHMEN AN												
BESTEHENDEN GEBAEUDEN	7	67	-1	3	-45	-62	-14	24	162	1264	960	
TOTALABGANG 1)	37	66	-	3	11	21	15	6	10	83	317	
BESTAND AM 31.12.1981	100933	138070	1131	8440	26462	37932	30919	19265	13921	109062	628372	
10 OLDENBURG												
BESTAND AM 31.12.1980	100570	164162	1718	7417	29439	45747	35647	23236	20958	170952	776460	
ERRICHTUNG NEUER GEBAEUDE	2582	4617	438	232	835	737	1015	659	701	5372	20756	
BAUMASSNAHMEN AN												
BESTEHENDEN GEBAEUDEN	6	95	13	-4	-29	-77	-29	23	198	1665	1268	
TOTALABGANG 1)	31	58	-	2	12	21	13	9	1	10	253	
BESTAND AM 31.12.1981	103127	168816	2169	7643	30233	46386	36620	23909	21856	177979	798231	
11 EMSLAND												
BESTAND AM 31.12.1980	83378	112702	689	3421	11692	23854	25536	20584	26926	217581	606788	
ERRICHTUNG NEUER GEBAEUDE	2124	2852	26	91	290	421	658	597	769	5940	15574	
BAUMASSNAHMEN AN												
BESTEHENDEN GEBAEUDEN	5	101	6	6	-10	-56	-27	-58	240	2118	1399	
TOTALABGANG 1)	38	63	-	3	4	21	22	10	3	22	294	
BESTAND AM 31.12.1981	85469	115592	721	3515	11968	24198	26145	21113	27932	225617	623467	
12 OSNABRUECK												
BESTAND AM 31.12.1980	106534	198250	2708	10183	34493	55908	42685	25364	26909	219912	935706	
ERRICHTUNG NEUER GEBAEUDE	1753	3083	65	192	415	598	748	563	502	3921	15125	
BAUMASSNAHMEN AN												
BESTEHENDEN GEBAEUDEN	10	223	17	15	-21	-71	61	29	193	1594	1773	
TOTALABGANG 1)	35	69	-	4	7	27	15	11	5	37	315	
BESTAND AM 31.12.1981	108262	201487	2790	10386	34880	56408	43479	25945	27599	225390	952289	
13 BREMEN												
BESTAND AM 31.12.1980	268162	507995	7794	24475	101608	165179	106002	55700	47237	375554	2262048	
ERRICHTUNG NEUER GEBAEUDE	4243	6508	75	290	757	1229	2098	1304	755	5858	32014	
BAUMASSNAHMEN AN												
BESTEHENDEN GEBAEUDEN	46	341	24	26	-40	-64	-14	69	340	2840	2884	
TOTALABGANG 1)	118	202	1	13	36	78	38	16	20	171	904	
BESTAND AM 31.12.1981	272333	514642	7892	24778	102289	166266	108048	57057	48312	384081	2296042	
14 HANNOVER												
BESTAND AM 31.12.1980	386566	926999	16499	57360	202681	328149	171801	82211	68298	552632	3956761	
ERRICHTUNG NEUER GEBAEUDE	6007	10319	305	446	1471	2258	2939	1807	1093	8287	48466	
BAUMASSNAHMEN AN												
BESTEHENDEN GEBAEUDEN	70	573	15	43	23	-58	139	85	326	2627	3770	
TOTALABGANG 1)	218	652	17	66	278	143	69	45	34	273	2443	
BESTAND AM 31.12.1981	392425	937239	16802	57783	203897	330206	174810	84058	69683	563273	4006554	
15 BRAUNSCHWEIG												
BESTAND AM 31.12.1980	201619	489335	8622	27468	103289	180339	90058	43053	36506	300020	2103409	
ERRICHTUNG NEUER GEBAEUDE	3059	5401	163	298	973	1070	1415	949	533	4013	24740	
BAUMASSNAHMEN AN												
BESTEHENDEN GEBAEUDEN	46	334	26	37	29	4	48	52	138	1110	1865	
TOTALABGANG 1)	61	141	-	6	40	37	27	22	9	63	610	
BESTAND AM 31.12.1981	204663	494929	8811	27797	104251	181376	91494	44032	37168	305080	2129404	

1) EINSCHL. ABGAENGE DURCH NUTZUNGSÄNDERUNG.

2 WOHNGEBAUDE UND WOHNUNGEN SOWIE WOHNUNGEN NACH DER ZAHL DER RAEUME  
IM BERICHTSJAH 1981  
2.2 NACH RAUMORDNUNGSREGIONEN DER BUNDESRAUMORDNUNG

RAUMORDNUNGSREGION	WOHN- GEBÄUDE	WOHN- NUNGEN	VON DEN WOHNUNGEN HATTEN ... RÄUUME								RÄUUME INSGESAMT
			1	2	3	4	5	6	7 UND MEHR		
									WOHN- NUNGEN	RÄUUME	
16 GOETTINGEN											
BESTAND AM 31.12.1980	96228	204042	5570	11720	39785	63172	39257	22142	22396	181701	911891
ERRICHTUNG NEUER GEBÄUDE	1241	2112	75	142	343	396	494	396	266	1991	9809
BAUMASSNAHMEN AN											
BESTEHENDEN GEBÄUDEN	23	206	88	9	2	-31	40	46	52	423	887
TOTALABGANG 1)	29	83	4	8	19	24	17	10	1	7	325
BESTAND AM 31.12.1981	97463	206277	5729	11863	40111	63513	39774	22574	22713	184108	922262
17 MÜNSTER											
BESTAND AM 31.12.1980	257090	455428	7585	22819	71380	117008	94356	66221	76059	607259	2211760
ERRICHTUNG NEUER GEBÄUDE	5170	8605	244	554	1257	1496	2064	1709	1281	9601	41282
BAUMASSNAHMEN AN											
BESTEHENDEN GEBÄUDEN	20	309	12	23	31	-10	37	-19	235	2026	2208
TOTALABGANG 1)	326	719	63	24	94	180	157	113	88	717	3293
BESTAND AM 31.12.1981	261954	463623	7778	23372	72574	118314	96300	67798	77487	618169	2251957
18 BIELEFELD											
BESTAND AM 31.12.1980	273529	568470	6241	35910	124800	178520	113952	59430	49617	392048	2484929
ERRICHTUNG NEUER GEBÄUDE	4051	7756	188	437	1247	1760	1910	1368	846	6316	35917
BAUMASSNAHMEN AN											
BESTEHENDEN GEBÄUDEN	16	187	7	-13	-40	-23	107	42	107	907	1463
TOTALABGANG 1)	168	391	7	19	90	105	77	53	40	302	1740
BESTAND AM 31.12.1981	277428	576022	6429	36315	125917	180152	115892	60787	50530	398969	2520569
19 PADERBORN											
BESTAND AM 31.12.1980	73017	126582	1599	5880	21203	31542	26836	19450	20072	158595	612611
ERRICHTUNG NEUER GEBÄUDE	1430	2414	35	109	402	479	514	488	387	2982	11855
BAUMASSNAHMEN AN											
BESTEHENDEN GEBÄUDEN	17	222	15	33	50	26	46	16	36	327	988
TOTALABGANG 1)	54	115	1	4	21	31	23	15	20	149	550
BESTAND AM 31.12.1981	74410	129103	1648	6018	21634	32016	27373	19939	20475	161755	624904
20 DORTMUND-SAUERLAND											
BESTAND AM 31.12.1980	269252	682144	9830	61322	181882	215868	111409	55995	45838	365342	2799949
ERRICHTUNG NEUER GEBÄUDE	4507	9435	191	651	1947	2192	2162	1467	825	6132	41846
BAUMASSNAHMEN AN											
BESTEHENDEN GEBÄUDEN	34	390	3	75	19	84	92	55	62	497	1833
TOTALABGANG 1)	364	1188	11	158	479	299	129	64	48	384	4373
BESTAND AM 31.12.1981	273429	690781	10013	61890	183369	217845	113534	57453	46677	371587	2839255
21 BOCHUM											
BESTAND AM 31.12.1980	66945	260551	5346	33845	88832	87391	29819	9415	5903	46928	941609
ERRICHTUNG NEUER GEBÄUDE	773	2922	36	178	776	1021	675	174	62	458	11681
BAUMASSNAHMEN AN											
BESTEHENDEN GEBÄUDEN	1	59	-2	5	-8	8	30	14	12	94	344
TOTALABGANG 1)	95	445	23	86	194	106	22	7	7	49	1402
BESTAND AM 31.12.1981	67624	263087	5357	33942	89406	88314	30502	9596	5970	47431	952232
22 ESSEN											
BESTAND AM 31.12.1980	273699	896858	15225	104387	282958	311033	115367	40569	27319	215054	3352308
ERRICHTUNG NEUER GEBÄUDE	2963	8073	118	642	1542	2687	2057	767	260	1944	33607
BAUMASSNAHMEN AN											
BESTEHENDEN GEBÄUDEN	7	205	14	28	-7	48	59	38	25	185	949
TOTALABGANG 1)	328	1109	19	147	364	359	137	55	28	208	4064
BESTAND AM 31.12.1981	276341	904027	15338	104910	284129	313409	117346	41319	27576	216975	3382800
23 DUISBURG											
BESTAND AM 31.12.1980	140964	394947	5751	37109	114982	140091	56548	23192	17274	135200	1542371
ERRICHTUNG NEUER GEBÄUDE	1777	4157	109	310	866	1127	1037	496	212	1597	17593
BAUMASSNAHMEN AN											
BESTEHENDEN GEBÄUDEN	9	95	-21	11	28	-7	30	19	35	292	613
TOTALABGANG 1)	163	518	9	150	172	120	28	26	13	102	1703
BESTAND AM 31.12.1981	142587	398681	5830	37280	115704	141091	57587	23681	17508	136987	1558874
24 KREFELD											
BESTAND AM 31.12.1980	91789	190337	3404	13487	45156	56467	35624	19846	16353	128417	817327
ERRICHTUNG NEUER GEBÄUDE	1773	2983	29	142	563	729	731	543	246	1818	13649
BAUMASSNAHMEN AN											
BESTEHENDEN GEBÄUDEN	13	130	13	2	39	13	3	2	58	484	697
TOTALABGANG 1)	93	256	1	27	101	69	33	16	9	67	962
BESTAND AM 31.12.1981	93482	193194	3445	13604	45657	57140	36325	20375	16648	130652	830711

1) EINSCHL. ABGAENGE DURCH NUTZUNGSÄNDERUNG.

2 WOHNGBEAUDE UND WOHNUNGEN SOWIE WOHNUNGEN NACH DER ZAHL DER RAEUME  
IM BERICHTSJAH 1981  
2.2 NACH RAUMORDNUNGSREGIONEN DER BUNDESRAUMORDNUNG

RAUMORDNUNGSREGION	WOHN- GEBÄUDE	WOHN- NUNGEN	VON DEN WOHNUNGEN HATTEN ... RÄUMLICHE								RÄUMLICHE INSGESAMT
			1	2	3	4	5	6	7 UND MEHR		
									WOHN- NUNGEN	RÄUMLICHE	
25 MOENCHENGLADBACH											
BESTAND AM 31.12.1980	95906	208926	2910	18060	54543	63695	37232	18640	13846	109306	864745
ERRICHTUNG NEUER GEBÄUDE	1429	3007	141	186	594	806	794	321	165	1199	12614
BAUMASSNAHMEN AN BESTEHENDEN GEBÄUDEN	2	14	1	-3	-2	-	1	4	13	109	127
TOTALABGANG 1)	109	305	-	21	56	102	62	31	33	242	1356
BESTAND AM 31.12.1981	97228	211642	3052	18222	55079	64399	37965	18934	13991	110372	876130
26 AACHEN											
BESTAND AM 31.12.1980	195235	380986	6577	30904	92293	108314	67695	43999	31204	243444	1624433
ERRICHTUNG NEUER GEBÄUDE	2702	4109	58	200	520	787	1211	803	530	3985	20024
BAUMASSNAHMEN AN BESTEHENDEN GEBÄUDEN	10	139	22	8	-11	32	19	23	46	353	719
TOTALABGANG 1)	61	129	4	14	32	31	33	9	6	48	519
BESTAND AM 31.12.1981	197886	385105	6653	31098	92770	109102	68892	44816	31774	247734	1644657
27 DUESSELDORF											
BESTAND AM 31.12.1980	199096	632898	25741	80273	178078	190897	95905	36081	25923	204808	2384928
ERRICHTUNG NEUER GEBÄUDE	3249	7981	217	765	1367	2237	2286	804	305	2220	33270
BAUMASSNAHMEN AN BESTEHENDEN GEBÄUDEN	13	114	8	7	10	27	11	9	42	327	596
TOTALABGANG 1)	171	544	26	73	169	185	52	19	20	149	1942
BESTAND AM 31.12.1981	202207	640449	25940	80972	179286	192976	98150	36875	26250	207206	2416852
28 WUPPERTAL											
BESTAND AM 31.12.1980	84812	304432	7671	49227	104099	86286	35548	12837	8764	68326	1086654
ERRICHTUNG NEUER GEBÄUDE	711	1887	60	225	472	453	377	208	92	691	7562
BAUMASSNAHMEN AN BESTEHENDEN GEBÄUDEN	8	83	4	14	-16	33	25	12	11	79	392
TOTALABGANG 1)	38	167	7	34	43	56	18	4	5	49	591
BESTAND AM 31.12.1981	85493	306235	7728	49432	104512	86716	35932	13053	8862	69047	1094017
29 HAGEN											
BESTAND AM 31.12.1980	139364	417419	5321	45692	132766	132443	57362	25050	18785	148187	1610072
ERRICHTUNG NEUER GEBÄUDE	2057	4904	120	311	878	1365	1305	615	310	2309	21360
BAUMASSNAHMEN AN BESTEHENDEN GEBÄUDEN	9	101	2	10	-43	10	7	28	87	664	800
TOTALABGANG 1)	118	396	2	65	158	87	38	27	19	157	1463
BESTAND AM 31.12.1981	141312	422028	5441	45948	133443	133731	58636	25666	19163	151003	1630769
30 SIEGEN											
BESTAND AM 31.12.1980	81123	149711	1181	9521	33238	39704	27806	20308	17953	142309	681940
ERRICHTUNG NEUER GEBÄUDE	1072	1817	14	118	358	301	384	391	251	1908	8702
BAUMASSNAHMEN AN BESTEHENDEN GEBÄUDEN	8	115	-	3	-19	9	53	2	67	591	853
TOTALABGANG 1)	38	76	1	2	15	18	21	8	11	85	360
BESTAND AM 31.12.1981	82165	151567	1194	9640	33562	39996	28222	20693	18260	144723	691135
31 KOELN											
BESTAND AM 31.12.1980	347656	895432	31084	93618	240931	270408	142131	69993	47267	371164	3524522
ERRICHTUNG NEUER GEBÄUDE	6296	11174	370	683	1470	2590	3293	1985	783	5822	50703
BAUMASSNAHMEN AN BESTEHENDEN GEBÄUDEN	29	278	39	22	-17	54	30	61	89	723	1487
TOTALABGANG 1)	244	659	9	110	204	198	63	38	37	297	2473
BESTAND AM 31.12.1981	353737	906225	31484	94213	242180	272854	145391	72001	48102	377412	3574239
32 BONN											
BESTAND AM 31.12.1980	141840	286354	6938	21385	63604	83507	55187	31923	23810	185200	1227221
ERRICHTUNG NEUER GEBÄUDE	3709	5528	232	284	579	913	1632	1366	522	3847	26392
BAUMASSNAHMEN AN BESTEHENDEN GEBÄUDEN	6	75	2	10	9	6	6	8	34	264	415
TOTALABGANG 1)	62	156	14	21	32	53	18	14	4	30	568
BESTAND AM 31.12.1981	145493	291801	7158	21658	64160	84373	56807	33283	24362	189281	1253460
33 NORDHESSEN											
BESTAND AM 31.12.1980	212107	402957	4202	21413	77886	118489	82807	49332	48828	389083	1853752
ERRICHTUNG NEUER GEBÄUDE	3277	5077	182	262	730	1090	1148	1020	645	4895	24011
BAUMASSNAHMEN AN BESTEHENDEN GEBÄUDEN	48	404	15	-	-37	9	133	81	203	1736	2827
TOTALABGANG 1)	111	258	5	23	39	83	43	40	25	206	1161
BESTAND AM 31.12.1981	215321	408180	4394	21652	78540	119505	84045	50393	49651	395508	1879429

1) EINSCHL. ABGAENGE DURCH NUTZUNGSÄNDERUNG.



2 WOHN-GEBAUDE UND WOHNUNGEN SOWIE WOHNUNGEN NACH DER ZAHL DER RAEUME  
IM BERICHTSJAH 1981  
2.2 NACH RAUMORDNUNGSREGIONEN DER BUNDESRAUMORDNUNG

RAUMORDNUNGSREGION	WOHN- GEBAUDE	WOHN- NUNGEN	VON DEN WOHNUNGEN HATTEN ... RAEUME								RAEUME INSGESAMT
			1	2	3	4	5	6	7 UND MEHR		
									WOHN- NUNGEN	RAEUME	
34 MITTELHESSEN											
BESTAND AM 31.12.1980	148370	259422	3332	15762	47929	66750	51694	38299	35656	279484	1213391
ERRICHTUNG NEUER GEBAUDE	2087	3241	104	131	569	433	685	746	573	4364	16070
BAUMASSNAHMEN AN											
BESTEHENDEN GEBAEUDEN	22	216	8	13	5	-5	73	22	100	891	1417
TOTALABGANG 1)	55	123	3	7	37	33	23	11	9	66	507
BESTAND AM 31.12.1981	150424	262756	3441	15899	48466	67145	52429	39056	36320	284673	1230371
35 OSTHESSEN											
BESTAND AM 31.12.1980	65875	113151	731	5980	18460	30848	23256	16468	17408	138516	545067
ERRICHTUNG NEUER GEBAUDE	1193	1921	15	70	277	343	425	503	288	2196	9697
BAUMASSNAHMEN AN											
BESTEHENDEN GEBAEUDEN	14	131	3	-9	-23	-87	115	52	80	653	1108
TOTALABGANG 1)	53	110	-	7	18	31	18	20	16	117	519
BESTAND AM 31.12.1981	67029	115093	749	6034	18696	31073	23778	17003	17760	141248	555353
36 UNTERMAIN											
BESTAND AM 31.12.1980	332378	891385	28893	69616	225077	293041	150432	68564	55762	436630	3615694
ERRICHTUNG NEUER GEBAUDE	4912	9899	376	667	1620	1808	2617	1733	1078	8084	45369
BAUMASSNAHMEN AN											
BESTEHENDEN GEBAEUDEN	56	661	8	43	-121	52	285	178	216	1751	4183
TOTALABGANG 1)	156	437	13	61	153	124	55	17	14	107	1574
BESTAND AM 31.12.1981	337190	901508	29264	70265	226423	294777	153279	70458	57042	446358	3663672
37 STARKENBURG											
BESTAND AM 31.12.1980	185780	378973	6422	25229	81831	120613	73039	39512	32327	253100	1640192
ERRICHTUNG NEUER GEBAUDE	2461	3980	92	196	520	694	955	904	619	4640	19659
BAUMASSNAHMEN AN											
BESTEHENDEN GEBAEUDEN	25	245	4	11	-82	-22	117	67	150	1201	1880
TOTALABGANG 1)	83	230	55	23	43	52	28	14	15	117	779
BESTAND AM 31.12.1981	188183	382968	6463	25413	82226	121233	74083	40469	33081	258824	1660952
38 RHEIN-MAIN-TAUNUS											
BESTAND AM 31.12.1980	105820	251009	4569	18916	63537	76225	43262	24443	20057	156614	1057494
ERRICHTUNG NEUER GEBAUDE	1713	3218	67	260	647	525	721	575	423	3171	14854
BAUMASSNAHMEN AN											
BESTEHENDEN GEBAEUDEN	41	160	-9	-38	-30	24	61	43	109	860	1344
TOTALABGANG 1)	68	216	16	34	69	47	26	18	6	43	760
BESTAND AM 31.12.1981	107506	254171	4611	19104	64085	76727	44018	25043	20583	160602	1072932
39 MITTEL-RHEIN-WESTERWALD											
BESTAND AM 31.12.1980	270794	456379	3845	29369	95569	122750	89866	64434	50546	402614	2078838
ERRICHTUNG NEUER GEBAUDE	4503	6734	53	354	987	1202	1585	1533	1020	7564	33217
BAUMASSNAHMEN AN											
BESTEHENDEN GEBAEUDEN	56	419	3	30	-38	74	83	43	224	1783	2701
TOTALABGANG 1)	70	184	-	12	55	70	25	18	4	31	733
BESTAND AM 31.12.1981	275283	463348	3901	29741	96463	123956	91509	65992	51786	411930	2114023
40 TRIER											
BESTAND AM 31.12.1980	119133	179383	1224	9326	28860	41918	37606	30499	29950	235865	881017
ERRICHTUNG NEUER GEBAUDE	2108	3607	238	272	526	707	670	672	522	3991	16561
BAUMASSNAHMEN AN											
BESTEHENDEN GEBAEUDEN	44	157	6	15	-5	24	38	8	71	542	897
TOTALABGANG 1)	29	75	1	1	2	24	38	8	1	8	351
BESTAND AM 31.12.1981	121256	183072	1467	9612	29379	42625	38276	31171	30542	240390	898124
41 RHEINHESSEN-NAHE											
BESTAND AM 31.12.1980	159710	306047	8504	21293	67299	83879	54932	37236	32904	259580	1346159
ERRICHTUNG NEUER GEBAUDE	2869	4699	198	268	624	799	1209	925	676	5025	22422
BAUMASSNAHMEN AN											
BESTEHENDEN GEBAEUDEN	22	217	14	2	-9	19	50	9	132	1039	1410
TOTALABGANG 1)	63	213	10	34	53	55	30	15	16	143	840
BESTAND AM 31.12.1981	162538	310750	8706	21529	67861	84642	56161	38155	33696	265501	1369151
42 RHEINPFALZ											
BESTAND AM 31.12.1980	169229	328527	4699	22677	78296	95101	62182	37772	27800	218451	1421338
ERRICHTUNG NEUER GEBAUDE	2714	4617	84	291	645	872	1212	952	561	4206	22067
BAUMASSNAHMEN AN											
BESTEHENDEN GEBAEUDEN	30	308	42	15	-22	28	63	59	123	945	1732
TOTALABGANG 1)	84	207	2	25	78	51	23	17	11	95	802
BESTAND AM 31.12.1981	171689	333245	4823	22958	78841	95950	63434	38766	28473	223507	1444335

1) EINSCHL. ABGAENGE DURCH NUTZUNGSÄNDERUNG.

2 WOHNGBÄUDE UND WOHNUNGEN SOWIE WOHNUNGEN NACH DER ZAHL DER RÄUME  
IM BERICHTSJAHRE 1981  
2.2 NACH RAUMORDNUNGSREGIONEN DER LUNDESRAUMORDNUNG

RAUMORDNUNGSREGION	WOHN- GEBÄUDE	WOHN- NUNGEN	VON DEN WOHNUNGEN HATTEN ... RAEUME								RAEUME INSGESAMT	
			1	2	3	4	5	6	7 UND MEHR			
									WOHN- NUNGEN	RAEUME		
43 WESTPFALZ												
BESTAND AM 31.12.1980	122884	225093	2785	16094	50622	63143	40689	28325	23435	184874	997680	
ERRICHTUNG NEUER GEBÄUDE	1765	2732	29	141	345	494	717	642	364	2756	13515	
BAUMASSNAHMEN AN BESTEHENDEN GEBÄUDEN	34	295	11	25	-76	46	134	28	127	1004	1859	
TOTALABGANG 1)	70	143	2	11	33	37	24	26	10	78	625	
BESTAND AM 31.12.1981	124613	227977	2823	16249	50858	63646	41516	28969	23916	188556	1012429	
44 SAAR												
BESTAND AM 31.12.1980	249305	441640	5646	31342	95166	123536	82739	57178	46033	352025	1956760	
ERRICHTUNG NEUER GEBÄUDE	2910	5103	291	357	740	819	1063	1134	699	5236	23856	
BAUMASSNAHMEN AN BESTEHENDEN GEBÄUDEN	38	585	21	36	-34	38	244	115	165	1350	3403	
TOTALABGANG 1)	75	161	1	2	31	82	20	15	10	85	701	
BESTAND AM 31.12.1981	252178	447167	5957	31733	95841	124311	84026	58412	46887	358526	1983318	
45 UNTERER NECKAR												
BESTAND AM 31.12.1980	170903	423674	8377	38042	118687	129312	69896	35037	24323	190237	1707709	
ERRICHTUNG NEUER GEBÄUDE	3009	5996	247	403	998	1167	1395	1031	755	5610	27486	
BAUMASSNAHMEN AN BESTEHENDEN GEBÄUDEN	27	273	13	39	-128	55	115	70	109	873	1795	
TOTALABGANG 1)	119	330	25	70	85	71	45	26	8	64	1149	
BESTAND AM 31.12.1981	173820	429613	8612	38414	119472	130463	71361	36112	25179	196656	1735841	
46 FRANKEN												
BESTAND AM 31.12.1980	159501	284281	2645	12415	46674	82544	65626	40028	34349	268523	1334494	
ERRICHTUNG NEUER GEBÄUDE	2988	5211	188	400	776	727	1173	1271	676	4997	24712	
BAUMASSNAHMEN AN BESTEHENDEN GEBÄUDEN	53	448	32	88	35	-20	89	79	145	1147	2299	
TOTALABGANG 1)	245	505	47	39	95	147	95	48	34	278	2039	
BESTAND AM 31.12.1981	162297	289435	2818	12864	47390	83104	66793	41330	35136	274389	1359466	
47 MITTLERER OBERRHEIN												
BESTAND AM 31.12.1980	157263	365221	5685	23088	83169	125654	70351	34134	23140	178977	1539520	
ERRICHTUNG NEUER GEBÄUDE	2997	5819	131	404	841	1072	1268	1297	806	6052	27924	
BAUMASSNAHMEN AN BESTEHENDEN GEBÄUDEN	29	298	2	1	-92	-59	185	130	131	1026	2223	
TOTALABGANG 1)	132	337	4	33	123	108	38	17	14	101	1264	
BESTAND AM 31.12.1981	160157	371001	5814	23460	83795	126559	71766	35544	24063	185954	1568403	
48 NORDSCHWARZWALD												
BESTAND AM 31.12.1980	100753	209168	4266	12468	44178	64799	43075	23165	17217	136142	911439	
ERRICHTUNG NEUER GEBÄUDE	2203	4447	272	411	769	693	975	810	517	3848	19756	
BAUMASSNAHMEN AN BESTEHENDEN GEBÄUDEN	29	391	72	29	4	-24	63	73	174	1347	2146	
TOTALABGANG 1)	73	200	4	16	49	64	39	14	14	100	818	
BESTAND AM 31.12.1981	102912	213806	4606	12892	44902	65404	44074	24034	17894	141237	932523	
49 MITTLERER NECKAR												
BESTAND AM 31.12.1980	390244	954759	22075	51699	178414	346223	205973	92245	58130	450709	4079651	
ERRICHTUNG NEUER GEBÄUDE	6329	14776	753	1083	2048	2977	3716	2749	1450	10692	66737	
BAUMASSNAHMEN AN BESTEHENDEN GEBÄUDEN	70	1000	130	101	38	-51	245	193	344	2622	5247	
TOTALABGANG 1)	454	1132	33	82	329	370	209	63	46	340	4427	
BESTAND AM 31.12.1981	396189	969403	22925	52801	180171	348779	209725	95124	59878	463683	4147208	
50 OSTWÜRTTEMBERG												
BESTAND AM 31.12.1980	83641	155924	1361	5906	24155	48587	37962	21660	16293	126356	726112	
ERRICHTUNG NEUER GEBÄUDE	1542	2864	69	165	369	504	675	760	322	2398	13855	
BAUMASSNAHMEN AN BESTEHENDEN GEBÄUDEN	13	249	-1	32	24	-17	71	55	85	652	1404	
TOTALABGANG 1)	111	235	2	17	66	61	43	27	19	141	996	
BESTAND AM 31.12.1981	84485	158802	1427	6086	24482	49013	38665	22448	16681	129265	740375	
51 DONAU-ILLER (BA-WUE.)												
BESTAND AM 31.12.1980	87161	153003	1528	5249	21183	43499	36679	25239	19626	152243	736643	
ERRICHTUNG NEUER GEBÄUDE	1716	2745	71	169	310	356	607	776	456	3411	13865	
BAUMASSNAHMEN AN BESTEHENDEN GEBÄUDEN	23	182	12	12	31	19	23	19	66	506	940	
TOTALABGANG 1)	89	218	1	15	46	55	42	33	26	204	1001	
BESTAND AM 31.12.1981	88811	155712	1610	5415	21478	43819	37267	26001	20122	155956	750447	

1) EINSCHL. ABGANG DURCH NUTZUNGSÄNDERUNG.

2 WOHNGEBAEUE UND WOHNUNGEN SOWIE WOHNUNGEN NACH DER ZAHL DER RAEUME  
IM BERICHTSJAHRE 1981  
2.2 NACH RAUMORDNUNGSREGIONEN DER BUNDESRAUMORDNUNG

RAUMORDNUNGSREGION	WOHN- GEBAEUDE	WOHN- NUNGEN	VON DEN WOHNUNGEN HATTEN ... RAEUME								RAEUME INSGESAMT
			1	2	3	4	5	6	7 UND MEHR		
									WOHN- NUNGEN	RAEUME	
52 NECKAR-ALB											
BESTAND AM 31.12.1980	128440	226482	3150	8878	34836	69730	56210	31261	22417	174035	1046985
ERRICHTUNG NEUER GEEAEUDE	2302	4093	187	317	597	534	920	1013	525	3888	19314
BAUMASSNAHMEN AN											
BESTEHENDEN GEBAEUDEN	22	320	19	36	23	-53	68	95	132	1062	1920
TOTALABGANG 1)	110	248	5	22	46	72	57	34	12	89	1053
BESTAND AM 31.12.1981	130654	230647	3351	9209	35410	70139	57141	32335	23062	178896	1067166
53 SCHWARZW.-BAAR-HEUBERG											
BESTAND AM 31.12.1980	89742	175054	2371	7039	28325	59733	41364	21042	15180	118647	792075
ERRICHTUNG NEUER GEBAEUDE	1507	2976	91	209	471	527	699	650	329	2469	13894
BAUMASSNAHMEN AN											
BESTEHENDEN GEBAEUDEN	30	299	10	9	47	16	47	68	102	798	1674
TOTALABGANG 1)	80	244	1	7	54	86	51	27	18	131	1069
BESTAND AM 31.12.1981	91199	178085	2471	7250	28789	60190	42059	21733	15593	121783	806574
54 SUEDLICHER OBERRHEIN											
BESTAND AM 31.12.1980	153373	328790	6604	16995	60227	107426	70061	36555	30922	244847	1465461
ERRICHTUNG NEUER GEBAEUDE	2569	5794	437	401	880	1086	1210	1153	627	4751	25942
BAUMASSNAHMEN AN											
BESTEHENDEN GEBAEUDEN	64	635	38	60	18	7	174	156	182	1470	3516
TOTALABGANG 1)	168	461	5	29	124	118	86	47	52	382	2001
BESTAND AM 31.12.1981	155838	334758	7074	17427	61001	108401	71359	37817	31679	250686	1492918
55 HOCHRHEIN-BODENSEE											
BESTAND AM 31.12.1980	97501	223087	5803	13003	41380	73898	45812	24790	18401	145250	974591
ERRICHTUNG NEUER GEBAEUDE	1765	4021	316	372	640	685	905	697	406	3068	17495
BAUMASSNAHMEN AN											
BESTEHENDEN GEBAEUDEN	53	366	39	36	39	43	78	26	105	812	1758
TOTALABGANG 1)	71	225	3	5	48	74	47	28	20	157	1013
BESTAND AM 31.12.1981	99248	227249	6155	13406	42011	74552	46748	25485	18892	148973	992831
56 BODENSEE-OBERSCHWABEN											
BESTAND AM 31.12.1980	102141	187664	3261	7451	25770	52487	44648	28925	25122	196840	899051
ERRICHTUNG NEUER GEBAEUDE	1974	3835	113	320	538	679	794	818	573	4301	18262
BAUMASSNAHMEN AN											
BESTEHENDEN GEBAEUDEN	34	367	20	51	62	29	32	43	130	1051	1893
TOTALABGANG 1)	92	259	-	18	68	53	37	50	33	249	1186
BESTAND AM 31.12.1981	104057	191607	3394	7804	26302	53142	45437	29736	25792	201943	918020
57 BAYERISCHER UNTERMAIN											
BESTAND AM 31.12.1980	68443	125979	1436	7543	23114	37605	26979	16617	12685	100681	571562
ERRICHTUNG NEUER GEBAEUDE	1428	2269	31	134	319	335	469	565	416	3095	11426
BAUMASSNAHMEN AN											
BESTEHENDEN GEBAEUDEN	19	187	-8	15	-74	26	92	70	66	540	1324
TOTALABGANG 1)	35	47	-	2	8	26	2	9	-	-	196
BESTAND AM 31.12.1981	69855	128388	1459	7690	23351	37940	27538	17243	13167	104316	584116
58 WUERZBURG											
BESTAND AM 31.12.1980	93459	183858	3653	13021	39670	51483	35350	21536	19145	152108	812711
ERRICHTUNG NEUER GEBAEUDE	1319	2286	166	112	289	270	500	522	427	3217	11186
BAUMASSNAHMEN AN											
BESTEHENDEN GEBAEUDEN	14	170	16	13	6	9	41	25	60	468	919
TOTALABGANG 1)	68	119	-	4	34	30	18	20	13	97	537
BESTAND AM 31.12.1981	94724	186195	3835	13142	39931	51732	35873	22063	19619	155696	824279
59 MAIN-RHOEN											
BESTAND AM 31.12.1980	93802	163193	2237	10554	30544	44330	32567	21762	21199	169573	755277
ERRICHTUNG NEUER GEBAEUDE	1518	2366	30	87	294	378	501	564	512	3993	12480
BAUMASSNAHMEN AN											
BESTEHENDEN GEBAEUDEN	19	169	-	14	-23	9	43	65	61	535	1135
TOTALABGANG 1)	74	115	-	5	13	36	26	12	23	195	590
BESTAND AM 31.12.1981	95265	165613	2267	10650	30802	44681	33085	22379	21749	173906	768302
60 OBERFRANKEN-WEST											
BESTAND AM 31.12.1980	118256	214648	1681	13509	40919	56518	43073	28535	30413	244782	1008885
ERRICHTUNG NEUER GEBAEUDE	2131	3228	29	106	383	490	652	802	766	6018	17440
BAUMASSNAHMEN AN											
BESTEHENDEN GEBAEUDEN	31	353	16	25	2	34	104	44	128	1089	2081
TOTALABGANG 1)	131	258	1	18	45	59	45	49	41	343	1270
BESTAND AM 31.12.1981	120287	217971	1725	13622	41259	56983	43784	29332	31266	251546	1027136

1) EINSCHL. ABGAENGE DURCH NUTZUNGSÄNDERUNG.

2 WOHN-GEBAEUDE UND WOHNUNGEN SOWIE WOHNUNGEN NACH DER ZAHL DER RAEUME  
IM BERICHTSJAH 1981  
2.2 NACH RAUMORDNUNGSREGIONEN DER BUNDESRAUMORDNUNG

RAUMORDNUNGSREGION	WOHN- GEBAUDE	WOHN- NUNGEN	VON DEN WOHNUNGEN HATTEN ... RAEUME								RAEUME INSGESAMT
			1	2	3	4	5	6	7 UND MEHR		
									WOHN- NUNGEN	RAEUME	
61 OBERFRANKEN-OST											
BESTAND AM 31.12.1980	104244	219508	3048	24635	58530	58039	36429	20467	18360	146816	911827
ERRICHTUNG NEUER GEBAEUDE	1668	3007	41	135	440	654	682	621	434	3292	14675
BAUMASSNAHMEN AN											
BESTEHENDEN GEBAEUDEN	12	118	1	-2	-28	12	37	23	75	607	891
TOTALABGANG 1)	69	188	4	17	49	67	30	8	13	108	759
BESTAND AM 31.12.1981	105855	222445	3086	24751	58893	58638	37118	21103	18856	150607	926634
62 OBERPFALZ-NORD											
BESTAND AM 31.12.1980	105474	193751	1361	19155	45765	48677	35226	23506	20061	163890	852730
ERRICHTUNG NEUER GEBAEUDE	1550	2407	26	121	280	309	564	707	400	3010	12416
BAUMASSNAHMEN AN											
BESTEHENDEN GEBAEUDEN	12	186	-	-2	-94	44	129	47	62	498	1315
TOTALABGANG 1)	127	203	1	16	33	73	39	23	18	145	902
BESTAND AM 31.12.1981	106909	196141	1386	19258	45918	48957	35880	24237	20505	167253	865559
63 MITTELFRAKEN											
BESTAND AM 31.12.1980	190561	502076	14533	35218	122089	170853	86313	42222	30848	244087	2063632
ERRICHTUNG NEUER GEBAEUDE	3925	6961	109	299	834	1615	1631	1549	924	6832	33950
BAUMASSNAHMEN AN											
BESTEHENDEN GEBAEUDEN	18	259	30	3	-54	55	-	66	159	1202	1692
TOTALABGANG 1)	173	358	15	23	86	122	53	29	30	235	1481
BESTAND AM 31.12.1981	194331	508938	14657	35497	122783	172401	87891	43808	31901	251886	2097793
64 WESTMITTELFRAKEN											
BESTAND AM 31.12.1980	87388	140987	1025	7416	23681	36867	30883	19879	21236	169648	677705
ERRICHTUNG NEUER GEBAEUDE	1824	2733	6	83	271	519	699	737	418	3133	14111
BAUMASSNAHMEN AN											
BESTEHENDEN GEBAEUDEN	38	276	4	22	2	32	66	55	95	782	1624
TOTALABGANG 1)	157	210	-	3	18	59	76	34	20	155	1035
BESTAND AM 31.12.1981	89093	143786	1035	7518	23936	37359	31572	20637	21729	173408	692405
65 AUGSBURG											
BESTAND AM 31.12.1980	144994	293285	6836	24297	62498	78909	57900	34028	28817	227914	1280142
ERRICHTUNG NEUER GEBAEUDE	2482	4673	56	138	506	1026	1235	910	802	6012	23601
BAUMASSNAHMEN AN											
BESTEHENDEN GEBAEUDEN	18	237	26	36	17	26	7	39	86	671	1193
TOTALABGANG 1)	233	451	7	30	115	146	65	47	41	322	1925
BESTAND AM 31.12.1981	147261	297744	6911	24441	62906	79815	59077	34930	29664	234275	1303011
66 INGOLSTADT											
BESTAND AM 31.12.1980	79406	131130	2039	9476	23250	32265	27718	19473	16909	132607	607836
ERRICHTUNG NEUER GEBAEUDE	1523	2157	25	76	205	280	431	565	575	4524	11981
BAUMASSNAHMEN AN											
BESTEHENDEN GEBAEUDEN	4	73	2	4	-15	10	32	10	30	231	456
TOTALABGANG 1)	124	164	-	4	21	63	49	18	9	78	754
BESTAND AM 31.12.1981	80809	133196	2066	9552	23419	32492	28132	20030	17505	137284	619519
67 REGENSBURG											
BESTAND AM 31.12.1980	121437	214749	3983	18934	44253	53393	40873	27350	25963	206346	962993
ERRICHTUNG NEUER GEBAEUDE	2507	3717	18	183	334	627	786	982	787	6094	19810
BAUMASSNAHMEN AN											
BESTEHENDEN GEBAEUDEN	13	237	17	-	-69	57	107	26	99	805	1534
TOTALABGANG 1)	158	244	1	9	41	65	61	38	29	218	1153
BESTAND AM 31.12.1981	123799	218459	4017	19108	44477	54012	41705	28320	26820	213027	983184
68 DONAU-WALD											
BESTAND AM 31.12.1980	134229	223628	3043	24717	46822	48863	39817	29101	31265	254674	1016760
ERRICHTUNG NEUER GEBAEUDE	3265	5159	221	296	619	660	988	1038	1337	10354	26832
BAUMASSNAHMEN AN											
BESTEHENDEN GEBAEUDEN	32	373	9	13	-16	48	83	46	190	1545	2415
TOTALABGANG 1)	123	218	2	11	26	37	50	53	39	332	1150
BESTAND AM 31.12.1981	137403	228942	3271	25015	47399	49534	40838	30132	32753	266241	1044857
69 LANDSHUT											
BESTAND AM 31.12.1980	84443	133163	1540	10989	23223	29068	25718	21002	21623	172379	636440
ERRICHTUNG NEUER GEBAEUDE	1534	2603	48	203	391	358	436	503	664	5007	13264
BAUMASSNAHMEN AN											
BESTEHENDEN GEBAEUDEN	5	137	4	11	-2	28	12	4	80	650	866
TOTALABGANG 1)	94	155	1	6	17	32	16	28	55	459	899
BESTAND AM 31.12.1981	85882	135748	1591	11197	23595	29422	26150	21481	22312	177577	649671

1) EINSCHL. ABGAENGE DURCH NUTZUNGSÄNDERUNG.

2 WOHN-GEBAEUDE UND WOHNUNGEN SOWIE WOHNUNGEN NACH DER ZAHL DER RAEUME  
IM BERICHTSJAH 1981  
2.2 NACH RAUMORDNUNGSREGIONEN DER BUNDESRAUMORDNUNG

RAUMORDNUNGSREGION	WOHN- GEBÄUDE	WOHN- NUNGEN	VON DEN WOHNUNGEN HATTEN ... RÄUUME								RÄUUME INSGESAMT
			1	2	3	4	5	6	7 UND MEHR		
									WOHN- NUNGEN	RÄUUME	
70 MUENCHEN											
BESTAND AM 31.12.1980	297616	934456	75951	114621	228701	250627	142567	67722	54267	434974	3547945
ERRICHTUNG NEUER GEBÄUDE	6644	15085	443	1054	2330	3488	3680	2409	1681	12675	69022
BAUMASSNAHMEN AN											
BESTEHENDEN GEBÄUDEN	31	403	14	-71	73	135	36	75	141	1171	2432
TOTALABGANG 1)	576	1220	15	148	393	322	195	93	54	445	4756
BESTAND AM 31.12.1981	303715	948724	76393	115456	230711	253928	146088	70113	56035	448375	3614643
71 DONAU-ILLER (BAYERN)											
BESTAND AM 31.12.1980	91696	157392	2599	11730	28708	38717	35469	23408	16761	133020	717864
ERRICHTUNG NEUER GEBÄUDE	1610	2510	39	107	293	323	576	680	492	3671	13055
BAUMASSNAHMEN AN											
BESTEHENDEN GEBÄUDEN	12	112	6	1	-32	34	14	20	69	555	793
TOTALABGANG 1)	116	189	-	10	30	50	41	26	32	258	929
BESTAND AM 31.12.1981	93204	159825	2644	11828	28939	39024	36018	24082	17290	136988	730783
72 ALLGÄU											
BESTAND AM 31.12.1980	76000	172121	7404	18246	36522	44644	33018	17069	15218	123972	723514
ERRICHTUNG NEUER GEBÄUDE	1297	2540	154	242	368	345	570	508	353	2661	11681
BAUMASSNAHMEN AN											
BESTEHENDEN GEBÄUDEN	12	88	4	18	5	22	7	11	21	170	414
TOTALABGANG 1)	54	125	-	6	37	26	20	21	15	137	590
BESTAND AM 31.12.1981	77255	174624	7562	18500	36858	44965	33575	17567	15577	126666	735019
73 OBERLAND											
BESTAND AM 31.12.1980	69960	146106	5077	16136	33735	36963	24291	14304	15600	129354	623039
ERRICHTUNG NEUER GEBÄUDE	791	1711	60	182	227	290	412	283	257	1930	7953
BAUMASSNAHMEN AN											
BESTEHENDEN GEBÄUDEN	11	142	18	16	-5	16	38	20	39	306	715
TOTALABGANG 1)	50	92	6	14	25	12	17	9	9	72	368
BESTAND AM 31.12.1981	70712	147867	5149	16320	33932	37257	24724	14598	15887	131518	631339
74 SÜDOSTOBERBAYERN											
BESTAND AM 31.12.1980	134271	261586	7181	26025	54986	64495	46980	28551	33368	273040	1161415
ERRICHTUNG NEUER GEBÄUDE	2346	4590	249	349	633	801	809	848	901	6919	22102
BAUMASSNAHMEN AN											
BESTEHENDEN GEBÄUDEN	38	346	22	43	24	36	59	33	129	1090	1907
TOTALABGANG 1)	76	171	29	14	20	21	26	24	37	301	776
BESTAND AM 31.12.1981	136579	266351	7423	26403	55623	65311	47822	29408	34361	280748	1184648
75 BERLIN (WEST)											
BESTAND AM 31.12.1980	173822	1106835	35909	224019	415889	280318	102862	29256	18582	146240	3688972
ERRICHTUNG NEUER GEBÄUDE	1731	6688	54	710	1680	2195	1523	430	96	694	26183
BAUMASSNAHMEN AN											
BESTEHENDEN GEBÄUDEN	6	135	18	-449	-119	326	201	100	58	422	2094
TOTALABGANG 1)	279	3280	545	1444	869	320	57	18	27	208	7921
BESTAND AM 31.12.1981	175280	1110378	35436	222836	416581	282519	104529	29768	18709	147148	3709328

1) EINSCHL. ABGAENGE DURCH NUTZUNGSÄNDERUNG.

A n h a n g  
Kreisfreie Städte und Landkreise nach Raumordnungsregionen der Bundesraumordnung  
Stand: 31.12.1981

Land Reg.-Bez. Kreisfreie Stadt Landkreis	Stat. Schlüs- sel- nummer	Raum- ordnungs- region		Land Reg.-Bez. Kreisfreie Stadt Landkreis	Stat. Schlüs- sel- nummer	Raum- ordnungs- region		Land Reg.-Bez. Kreisfreie Stadt Landkreis	Stat. Schlüs- sel- nummer	Raum- ordnungs- region	
		Nr.	Typ <sup>1)</sup>			Nr.	Typ <sup>1)</sup>			Nr.	Typ <sup>1)</sup>
<u>Schleswig-Holstein</u>	01			<u>Bremen</u>	04			<u>Hessen</u>	06		
Kreisfreie Städte				Kreisfreie Städte				Darmstadt	06 4		
Flensburg	01 0 01	1	5	Bremen	04 0 11	13	1	Kreisfreie Städte			
Kiel	01 0 02	2	4	Bremerhaven	04 0 12	7	4	Darmstadt	06 4 11	37	1
Lübeck	01 0 03	4	4	<u>Nordrhein-Westfalen</u>				Frankfurt am Main	06 4 12	36	1
Neumünster	01 0 04	2	4	Düsseldorf	05 1			Offenbach am Main	06 4 13	36	1
Kreise				Kreisfreie Städte				Wiesbaden	06 4 14	38	1
Dithmarschen	01 0 51	3	5	Düsseldorf	05 1 11	27	1	Landkreise			
Herzogtum Lauenburg	01 0 53	5	1	Duisburg	05 1 12	23	2	Bergstraße	06 4 31	37	1
Nordfriesland	01 0 54	1	5	Essen	05 1 13	22	2	Darmstadt-Dieburg	06 4 32	37	1
Ostholstein	01 0 55	4	4	Krefeld	05 1 14	24	1	Groß-Gerau	06 4 33	37	1
Pinneberg	01 0 56	5	1	Mönchengladbach	05 1 16	25	1	Hochtaunuskreis	06 4 34	36	1
Plön	01 0 57	2	4	Mühlheim a. d. Ruhr	05 1 17	22	2	Main-Kinzig-Kreis	06 4 35	36	1
Rendsburg-Eckernförde	01 0 58	2	4	Oberhausen	05 1 19	22	2	Main-Taunus-Kreis	06 4 36	36	1
Schleswig-Flensburg	01 0 59	1	5	Remscheid	05 1 20	28	1	Odenwaldkreis	06 4 37	37	1
Segeberg	01 0 60	5	1	Solingen	05 1 22	28	1	Offenbach	06 4 38	36	1
Steinburg	01 0 61	3	5	Wuppertal	05 1 24	28	1	Rheingau-Taunus-Kreis	06 4 39	38	1
Stormarn	01 0 62	5	1					Wetteraukreis	06 4 40	36	1
<u>Hamburg</u>	02	5	1					<u>Gießen</u>	06 5		
<u>Niedersachsen</u>	03			Kreise				Landkreise			
<u>Braunschweig</u>	03 1			Kleve	05 1 54	24	1	Gießen	06 5 31	34	4
Kreisfreie Städte				Mettmann	05 1 58	27	1	Lahn-Dill-Kreis	06 5 32	34	4
Braunschweig	03 1 01	15	4	Neuss	05 1 62	27	1	Limburg-Weilburg	06 5 33	38	4
Salzgitter	03 1 02	15	4	Viersen	05 1 66	25	1	Marburg-Biedenkopf	06 5 34	34	4
Wolfsburg	03 1 03	15	4	Wesel	05 1 70	23	2	Vogelsbergkreis	06 5 35	35	5
Landkreise				<u>Köln</u>	05 3			<u>Kassel</u>	06 6		
Gifhorn	03 1 51	15	4	Kreisfreie Städte				Kreisfreie Stadt			
Göttingen	03 1 52	16	4	Aachen	05 3 13	26	2	Kassel	06 6 11	33	4
Goslar	03 1 53	15	4	Bonn	05 3 14	32	1	Landkreise			
Helmstedt	03 1 54	15	4	Köln	05 3 15	31	1	Fulda	06 6 31	35	5
Northheim	03 1 55	16	4	Leverkusen	05 3 16	31	1	Hersfeld-Rotenburg	06 6 32	33	4
Osterode am Harz	03 1 56	16	4	Kreise				Kassel	06 6 33	33	4
Peine	03 1 57	15	4	Aachen	05 3 54	26	2	Schwalb-Eder-Kreis	06 6 34	33	4
Wolfenbüttel	03 1 58	15	4	Düren	05 3 58	26	2	Waldeck-Frankenberg	06 6 35	33	4
<u>Hannover</u>	03 2			Erftkreis	05 3 62	31	1	Werra-Meißner-Kreis	06 6 36	33	4
Kreisfreie Stadt				Euskirchen	05 3 66	31	1				
Hannover	03 2 01	14	1	Heinsberg	05 3 70	26	2	<u>Rheinland-Pfalz</u>	07		
Landkreise				Oberbergischer Kreis	05 3 74	31	1	Koblenz	07 1		
Diepholz	03 2 51	13	1	Rheinisch-Bergischer Kreis	05 3 78	31	1	Kreisfreie Stadt			
Hameln-Pyrmont	03 2 52	14	4	Kreis	05 3 82	32	1	Koblenz	07 1 11	39	4
Hannover	03 2 53	14	1	Rhein-Sieg-Kreis				Landkreise			
Hildesheim	03 2 54	14	4	<u>Münster</u>	05 5			Ahrweiler	07 1 31	39	4
Holzminde	03 2 55	14	4	Kreisfreie Städte				Altenkirchen (Westerwald)	07 1 32	39	4
Nienburg (Weser)	03 2 56	14	1	Bottrop	05 5 12	22	2	Bad Kreuznach	07 1 33	41	4
Schaumburg	03 2 57	14	1	Gelsenkirchen	05 5 13	22	2	Birkenfeld	07 1 34	41	4
<u>Lüneburg</u>	03 3			Münster	05 5 15	17	4	Cochem-Zell	07 1 35	39	4
Landkreise				Kreise				Mayen-Koblenz	07 1 37	39	4
Celle	03 3 51	14	5	Borken	05 5 54	17	4	Neuwied	07 1 38	39	4
Cuxhaven	03 3 52	7	4	Coesfeld	05 5 58	17	4	Rhein-Hunsrück-Kreis	07 1 40	39	4
Harburg	03 3 53	5	1	Recklinghausen	05 5 62	22	2	Rhein-Lahn-Kreis	07 1 41	39	4
Lüchow-Dannenberg	03 3 54	6	5	Steinfurt	05 5 66	17	4	Westerwaldkreis	07 1 43	39	4
Lüneburg	03 3 55	6	5	Warendorf	05 5 70	17	4				
Osterholz	03 3 56	13	1	<u>Detmold</u>	05 7			<u>Trier</u>	07 2		
Rotenburg (Wümme)	03 3 57	13	1	Kreisfreie Stadt				Kreisfreie Stadt			
Soltau-Fallingb. St.	03 3 58	14	5	Bielefeld	05 7 11	18	1	Trier	07 2 11	40	5
Stade	03 3 59	5	1	Kreise				Landkreise			
Uelzen	03 3 60	6	5	Gütersloh	05 7 54	18	1	Bernkastel-Wittlich	07 2 31	40	5
Verden	03 3 61	13	1	Herford	05 7 58	18	1	Bitburg-Prüm	07 2 32	40	5
<u>Weser-Ems</u>	03 4			Höxter	05 7 62	19	4	Daun	07 2 33	40	5
Kreisfreie Städte				Lippe	05 7 66	18	1	Trier-Saarlouis	07 2 35	40	5
Delmenhorst	03 4 01	13	1	Minden-Lübbecke	05 7 70	18	1	<u>Rheinhausen-Pfalz</u>	07 3		
Emden	03 4 02	9	5	Paderborn	05 7 74	19	4	Kreisfreie Städte			
Oldenburg (Oldenburg)	03 4 03	10	4	<u>Arnsberg</u>	05 9			Frankenthal (Pfalz)	07 3 11	42	1
Osnabrück	03 4 04	12	4	Kreisfreie Städte				Kaiserslautern	07 3 12	43	4
Wilhelmshaven	03 4 05	8	4	Bochum	05 9 11	21	2	Landau in der Pfalz	07 3 13	42	4
Landkreise				Dortmund	05 9 13	20	2	Ludwigshafen am Rhein	07 3 14	42	1
Ammerland	03 4 51	10	4	Hagen	05 9 14	29	1	Mainz	07 3 15	41	4
Aurich	03 4 52	9	5	Hamm	05 9 15	20	2	Neustadt an der Weinstraße	07 3 16	42	1
Cloppenburg	03 4 53	10	4	Herne	05 9 16	21	2	Pirmasens	07 3 17	43	4
Emsland	03 4 54	11	5	Kreise				Speyer	07 3 18	42	1
Friesland	03 4 55	8	4	Ennepe-Ruhr-Kreis	05 9 54	29	1	Worms	07 3 19	41	4
Grafschaft Bentheim	03 4 56	11	5	Hochsauerlandkreis	05 9 58	20	5	Zweibrücken	07 3 20	43	4
Leer	03 4 57	9	5	Märkischer Kreis	05 9 62	29	1				
Oldenburg (Oldenburg)	03 4 58	13	1	Olpe	05 9 66	30	4				
Osnabrück	03 4 59	12	4	Siegen	05 9 70	30	4				
Vechta	03 4 60	12	4	Soest	05 9 74	20	5				
Wesermarsch	03 4 61	10	4	Unna	05 9 78	20	2				
Wittmund	03 4 62	8	4								

1) Typ 1: Hochverdichtete Regionen;  
Typ 2: Altindustrialisierte Regionen;

Typ 4: Regionen mit Verdichtungsansätzen;  
Typ 5: Regionen mit geringer Siedlungsdichte;

Kreisfreie Städte und Landkreise nach Raumordnungsregionen der Bundesraumordnung  
Stand: 31.12.1981

Land Reg.-Bez. Kreisfreie Stadt Landkreis	Stat. Schlüs- sel- nummer	Raum- ordnungs- region		Land Reg.-Bez. Kreisfreie Stadt Landkreis	Stat. Schlüs- sel- nummer	Raum- ordnungs- region		Land Reg.-Bez. Kreisfreie Stadt Landkreis	Stat. Schlüs- sel- nummer	Raum- ordnungs- region	
		Nr.	Typ <sup>1)</sup>			Nr.	Typ <sup>1)</sup>			Nr.	Typ <sup>1)</sup>
<b>Landkreise</b>				<b>Bayern</b>	09			<b>Mittelfranken</b>	09 5		
Alzey-Worms	07 3 31	41	4	<b>Oberbayern</b>	09 1			<b>Kreisfreie Städte</b>			
Bad Dürkheim	07 3 32	42	1	Kreisfreie Städte				Ansbach	09 5 61	64	5
Donnersbergkreis	07 3 33	43	4	Ingolstadt	09 1 61	66	5	Erlangen	09 5 62	63	1
Germersheim	07 3 34	42	4	München	09 1 62	70	1	Fürth	09 5 63	63	1
Kaiserslautern	07 3 35	43	4	Rosenheim	09 1 63	74	6	Nürnberg	09 5 64	63	1
Kusel	07 3 36	43	4	<b>Landkreise</b>				Schwabach	09 5 65	63	1
Ludwigshafen	07 3 38	42	1	Altötting	09 1 71	74	6	<b>Landkreise</b>			
Mainz-Bingen	07 3 39	41	4	Bad Tölz-Wolfrats-				Ansbach	09 5 71	64	5
Pirmasens	07 3 40	43	4	hausen	09 1 73	73	6	Erlangen-Höchst	09 5 72	63	1
Südliche Weinstraße	07 3 37	42	4	Berchtesgadener Land	09 1 72	74	6	Fürth	09 5 73	63	1
<b>Baden-Württemberg</b>	08			Dachau	09 1 74	70	1	Neustadt a. d. Aisch-			
<b>Stuttgart</b>	08 1			Ebersberg	09 1 75	70	1	Bad Windsheim	09 5 75	64	5
<b>Stadtkreise</b>				Eichstätt	09 1 76	66	5	Nürnberger Land	09 5 74	63	1
Heilbronn	08 1 21	46	4	Erlding	09 1 77	70	1	Roth	09 5 76	63	1
Stuttgart	08 1 11	49	1	Freising	09 1 78	70	1	Weißenburg-Gunzen-			
<b>Landkreise</b>				Fürstfeldbruck	09 1 79	70	1	hausen	09 5 77	64	5
Böblingen	08 1 15	49	1	Garmisch-Partenkirchen	09 1 80	73	6				
Esslingen	08 1 16	49	1	Landsberg a. Lech	09 1 81	70	1	<b>Unterfranken</b>	09 6		
Göppingen	08 1 17	49	1	Miesbach	09 1 82	73	6	<b>Kreisfreie Städte</b>			
Heidenheim	08 1 35	50	5	Mühldorf a. Inn	09 1 83	74	6	Aschaffenburg	09 6 61	57	4
Heilbronn	08 1 25	46	4	München	09 1 84	70	1	Schweinfurt	09 6 62	59	5
Hohenlohekreis	08 1 26	46	4	Neuburg-Schrobenhausen	09 1 85	66	5	Würzburg	09 6 63	58	4
Ludwigsburg	08 1 18	49	1	Pfaffenhofen a. d. Ilm	09 1 86	66	5	<b>Landkreise</b>			
Main-Tauber-Kreis	08 1 28	46	4	Rosenheim	09 1 87	74	6	Aschaffenburg	09 6 71	57	4
Ostalbkreis	08 1 36	50	5	Starnberg	09 1 88	70	1	Bad Kissingen	09 6 72	59	5
Rems-Murr-Kreis	08 1 19	49	1	Traunstein	09 1 89	74	6	Haßberge	09 6 74	59	5
Schwäbisch Hall	08 1 27	46	4	Weilheim-Schongau	09 1 90	73	6	Kitzingen	09 6 75	58	4
<b>Karlsruhe</b>	08 2			<b>Niederbayern</b>	09 2			Main-Spessart	09 6 77	58	4
<b>Stadtkreise</b>				Kreisfreie Städte				Miltenberg	09 6 76	57	4
Baden-Baden	08 2 11	47	1	Landshut	09 2 61	69	5	Rhön-Grabfeld	09 6 73	59	5
Heidelberg	08 2 21	45	1	Passau	09 2 62	68	5	Schweinfurt	09 6 78	59	5
Karlsruhe	08 2 12	47	1	Straubing	09 2 63	68	5	Würzburg	09 6 79	58	4
Mannheim	08 2 22	45	1	<b>Landkreise</b>				<b>Schwaben</b>	09 7		
Pforzheim	08 2 31	48	4	Deggendorf	09 2 71	68	5	<b>Kreisfreie Städte</b>			
<b>Landkreise</b>				Dingolfing-Landau	09 2 79	69	5	Augsburg	09 7 61	65	4
Calw	08 2 35	48	4	Freyung-Grafenau	09 2 72	68	5	Kaufbeuren	09 7 62	72	6
Enzkreis	08 2 36	48	4	Kelheim	09 2 73	67	4	Kempten (Allgäu)	09 7 63	72	6
Freudenstadt	08 2 37	48	4	Landshut	09 2 74	69	5	Memmingen	09 7 64	71	4
Karlsruhe	08 2 15	47	1	Passau	09 2 75	68	5	<b>Landkreise</b>			
Neckar-Odenwald-Kreis	08 2 25	45	1	Regen	09 2 76	68	5	Aichach-Friedberg	09 7 71	65	4
Rastatt	08 2 16	47	1	Rottal-Inn	09 2 77	69	5	Augsburg	09 7 72	65	4
Rhein-Neckar-Kreis	08 2 26	45	1	Straubing-Bogen	09 2 78	68	5	Dillingen a. d. Donau	09 7 73	65	4
<b>Freiburg</b>	08 3			<b>Oberpfalz</b>	09 3			Donau-Ries	09 7 79	65	4
<b>Stadtkreis</b>				Kreisfreie Städte				Günzburg	09 7 74	71	4
Freiburg im Breisgau	08 3 11	54	4	Amberg	09 3 61	62	5	Lindau (Bodensee)	09 7 76	72	6
<b>Landkreise</b>				Regensburg	09 3 62	67	4	Neu-Ulm	09 7 75	71	4
Breisgau-Hoch-				Weiden i. d. Opf.	09 3 63	62	5	Oberallgäu	09 7 80	72	6
schwarzwald	08 3 15	54	4	<b>Landkreise</b>				Ostallgäu	09 7 77	72	6
Emmendingen	08 3 16	54	4	Amberg-Regensburg	09 3 71	62	5	Unterallgäu	09 7 78	71	4
Konstanz	08 3 35	55	4	Cham	09 3 72	67	4				
Lörrach	08 3 36	55	4	Neumarkt i. d. Opf.	09 3 73	67	4				
Ortenaukreis	08 3 17	54	4	Neustadt a.d. Waldnaab	09 3 74	62	5				
Rottweil	08 3 25	53	6	Regensburg	09 3 75	67	4				
Schwarzwald-Baar-Kreis	08 3 26	53	6	Schwandorf	09 3 76	62	5				
Tuttlingen	08 3 27	53	6	Tirschenreuth	09 3 77	62	5				
Waldshut	08 3 37	55	4	<b>Oberfranken</b>	09 4			<b>Saarland</b>	10		
<b>Tübingen</b>	08 4			Kreisfreie Städte				<b>Stadtverband</b>			
<b>Stadtkreis</b>				Bamberg	09 4 61	60	5	Saarbrücken	10 0 41	44	2
Ulm	08 4 21	51	4	Bayreuth	09 4 62	61	5	<b>Landkreise</b>			
<b>Landkreise</b>				Coburg	09 4 63	60	5	Bamberg	10 0 42	44	2
Alb-Donau-Kreis	08 4 25	51	4	Hof	09 4 64	61	5	Merzig-Wadern	10 0 43	44	2
Biberach	08 4 26	51	4	<b>Landkreise</b>				Neunkirchen	10 0 44	44	2
Bodenseekreis	08 4 35	56	6	Bamberg	09 4 71	60	5	Saarlouis	10 0 45	44	2
Ravensburg	08 4 36	56	6	Bayreuth	09 4 72	61	5	Saar-Pfalz-Kreis	10 0 46	44	2
Reutlingen	08 4 15	52	4	Coburg	09 4 73	60	5	Sankt Wendel			
Sigmaringen	08 4 37	56	6	Forchheim	09 4 74	60	5				
Tübingen	08 4 16	52	4	Hof	09 4 75	61	5				
Zollernalbkreis	08 4 17	52	4	Kronach	09 4 76	60	5				
				Kulmbach	09 4 77	61	5				
				Lichtenfels	09 4 78	60	5				
				Wunsiedel i.							
				Fichtelgebirge	09 4 79	61	5	<b>Berlin (West)</b>	11	75	3

1) Typ 1: Hochverdichtete Regionen;  
Typ 2: Altindustrialisierte Regionen;  
Typ 3: Berlin (West), Region ohne Umland;

Typ 4: Regionen mit Verdichtungsansätzen;  
Typ 5: Regionen mit geringer Siedlungsdichte;  
Typ 6: Regionen mit ganzjährigem Fremdenverkehr.

