


Statistisches Bundesamt

Land- und Forstwirtschaft, Fischerei



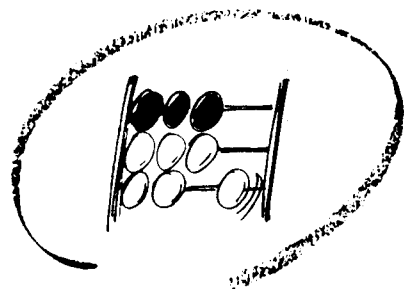
Fachserie **3**

Reihe 3.1.7 *Gesamtdeutsche Ergebnisse!*

Landwirtschaftliche Bodennutzung
— Baumschulen, Baumschulflächen
und Pflanzenbestände —


1992

— METZLER —
POESCHEL



Statistisches Bundesamt

Land- und Forstwirtschaft, Fischerei



Fachserie **3**

Reihe 3.1.7

Landwirtschaftliche Bodennutzung
– Baumschulen, Baumschulflächen
und Pflanzenbestände –

1992

Statistisches Bundesamt
Bibliothek - Dokumentation - Archiv

**METZLER
POESCHEL**

Herausgeber:
Statistisches Bundesamt
Gustav-Stresemann-Ring 11
6200 Wiesbaden 1

Verlag:
Metzler-Poeschel Stuttgart

Verlagsauslieferung:
Hermann Leins GmbH & Co. KG
Holzwiesenstr. 2
Postfach 11 52
7408 Kusterdingen
Telefon: 07071/935350
Telex: 7 262 891 mepo d
Telefax: 07071/33653

Erscheinungsfolge: jährlich

Erschienen im März 1993

Preis: DM 4,10

Bestellnummer: 2030317 - 92700

Copyright: Statistisches Bundesamt, Wiesbaden 1993

Vervielfältigung - außer für gewerbliche Zwecke -
mit Quellenangabe gestattet.

Statist. Bundesamt - Bibliothek



12-13375

Inhalt

	Seite
Vorbemerkung	3
T a b e l l e n t e i l	
1 Zusammenfassende Übersichten	4
2 Betriebe und Baumschulflächen	6
3 Bestände an Obstgehölzen	
Veredelte Obstgehölze mit Krone	6
übrige heranwachsende Obstgehölze	8
Obstunterlagen, die ab Herbst für den Verkauf oder zur eigenen Aufschulung zur Verfügung stehen	8
Beerensträucher	8
4 Bestände an Ziergehölzen	
Ziergehölze für Straßen, Parks und Gärten (ohne Forstpflanzen)	10
Rosen	10
5 Bestände an Forstpflanzen	12

Angaben für die Bundesrepublik Deutschland nach dem Gebietsstand seit dem 03.10.1990.

Die Angaben für das "frühere Bundesgebiet" beziehen sich auf die Bundesrepublik
Deutschland nach dem Gebietsstand bis zum 03.10.1990;
sie schließen Berlin-West ein.

Die Angaben für die "neuen Länder und Berlin-Ost" beziehen sich auf die Länder
Brandenburg, Mecklenburg-Vorpommern, Sachsen, Sachsen-Anhalt und Thüringen
sowie auf Berlin-Ost.

<u>Zeichenerklärung</u>	<u>Abkürzungen</u>	<u>Alterskennzeichnung der Forstpflanzen</u>
0 = weniger als die Hälfte von 1 in der letzten besetzten Stelle, jedoch mehr als nichts	ha = Hektar	1 / 0 = einjähriger Sämling
- = nichts vorhanden	Mill. = Million	1 / 2 = dreijährige Pflanze, nach einem Jahr verschult
. = Zahlenwert unbekannt oder geheimzuhalten		2 / 1 = dreijährige Pflanze, nach zwei Jahren verschult
x = Tabellenfach gesperrt, weil Aussage nicht sinnvoll		0 / 2 = zweijähriger Steckling
		0 / 1 = zweijähriger Steckling, nach einem Jahr verschult

Vorbemerkung

Der vorliegende Bericht enthält die ersten gesamtdeutschen Ergebnisse der allgemeinen Baum-
schulerhebung im Juli/August 1992.

Nach dem Agrarstatistikgesetz (AgrStatG) vom 15. März 1989 (BGBl. I S. 469) wird diese allge-
meine Erhebung - beginnend 1990 - alle zwei Jahre durchgeführt.

In den Ländern Baden-Württemberg, Niedersachsen, Nordrhein-Westfalen und Schleswig-Holstein,
mit zusammen mehr als zwei Dritteln der Baumschulflächen, findet diese Erhebung jährlich statt.

Die Erhebungseinheiten sind Betriebe mit Flächen und sonstige Flächen, auf denen Baumschul-
gewächse herangezogen werden - mit Ausnahme von Pflanzgärten in Forstbetrieben.

Erhebungsmerkmale sind die Gesamtfläche einer Baumschule, die Flächen der Bestände an Obst-
gehölzen, Obstunterlagen, Ziergehölzen und Forstpflanzen sowie die Zahl, die Arten, das Alter,
die Anzuchtmerkmale und der Entwicklungsstand der Pflanzen.

1 Zusammenfassende Übersichten
1.1 Betriebe und Baumschulflächen

Gegenstand der Nachweisung	Einheit	Früheres Bundesgebiet				Deutschland
		1985	1986	1988	1990	1992
Betriebe	Anzahl	4 188	4 129	4 057	3 927	4 084
Baumschulflächen	ha	18 985	19 427	20 713	21 381	25 727
Obstgehölze	ha	1 245	1 311	1 336	1 263	1 665
Ziergehölze	ha	10 648	10 817	11 192	11 499	13 217
Forstpflanzen	ha	2 765	2 713	2 934	3 205	3 863
Sonstige Baumschulflächen	ha	4 331	4 589	5 253	5 414	6 982

1.2 Bestände an Obstgehölzen

1 000

Art	Früheres Bundesgebiet				Deutschland
	1985	1986	1988	1990	1992

Obstgehölze mit Krone

Kpfel zusammen	1 119,5	1 198,2	1 548,9	1 888,0	2 411,2
auf Sämling	398,6	491,5	678,0	845,1	935,9
auf Typunterlagen	721,4	706,8	970,8	1 042,7	1 475,3
Birnen zusammen	440,0	465,3	574,1	631,6	758,6
auf Sämling	257,4	291,8	371,6	428,1	487,2
auf Quittenunterlagen	183,1	173,1	202,5	203,9	271,4
Quitten	28,5	29,3	36,6	35,8	40,0
Süßkirschen zusammen	399,7	405,1	440,5	418,0	526,5
Sauerkirschen zusammen	372,2	332,5	274,8	250,3	346,8
Pflaumen und Zwetschen	296,9	309,0	371,1	369,8	473,6
Mirabellen und Renekloden	101,7	110,9	128,1	116,2	147,9
Pfirsiche	88,0	95,7	121,9	105,6	133,7
Aprikosen	27,0	30,0	46,8	37,3	56,3
Walnüsse	62,3	66,2	94,5	114,4	126,7
Haselnüsse	125,7	121,1	122,6	109,0	167,2

Übrige heranwachsende Obstgehölze
 (einjährige Veredlungen)

Kpfel auf Sämling für alle Formen	411,7	515,4	650,0	610,1	664,5
auf Typunterlagen zusammen	1 663,5	2 362,2	2 752,1	2 624,1	2 902,5
Birnen auf Sämling	234,1	262,3	306,1	292,0	299,3
auf Quittenunterlagen	189,3	221,8	235,6	237,0	358,2
Süßkirschen	128,1	134,0	156,9	157,5	302,8
Sauerkirschen	219,1	169,3	147,1	130,1	225,9

Beerensträucher

Himbeeren	1 954,1	1 776,5	1 450,1	1 266,6	1 356,4
Johannisbeeren zusammen	2 352,1	2 382,1	1 949,1	1 666,1	2 183,4
Sträucher, schwarze	753,3	715,7	608,3	589,5	722,4
Sträucher, rote und weiße	1 176,5	1 231,3	967,0	776,9	958,5
Stämme mit Krone	422,3	435,1	373,7	299,5	502,5
Stachelbeeren zusammen	1 263,2	1 156,2	957,1	845,0	1 113,6
Sträucher	707,0	595,3	483,6	477,2	512,9
Stämme mit Krone	556,0	561,0	473,5	367,5	600,7

1.3 Bestände an Ziergehölzen
Ziergehölze für Straßen, Parks und Gärten

Laubbäume					
aufgeschulte Pflanzen	8 116,2	6 951,1	7 654,1	7 904,1	10 352,5
Heister ohne Krone	3 991,5	3 631,1	4 321,9	4 779,0	5 646,6
mit Krone	2 709,0	2 830,2	3 729,7	4 160,3	4 585,5
Nadelgehölze					
niedrigbleibend	13 424,6	12 656,9	12 216,7	12 452,5	11 845,1
darunter: Containerpflanzen	4 551,1	4 395,3	4 398,1	4 798,1	5 294,9
hochwachsend	9 344,9	8 608,0	8 545,7	8 881,1	8 089,7
darunter: Containerpflanzen	1 606,3	1 587,4	1 608,9	2 234,3	1 995,5
Heckenpflanzen					
Laubgehölze	16 332,5	15 402,2	15 140,4	13 947,8	14 933,7
darunter: Containerpflanzen	522,8	436,3	551,7	478,7	698,5
Nadelgehölze	8 088,3	7 568,0	6 815,8	6 901,1	7 193,2
darunter: Containerpflanzen	1 046,3	987,7	1 070,8	1 219,2	1 345,1
Laubabwerfende Ziersträucher	24 681,4	25 603,7	27 532,0	29 262,9	32 513,0
darunter: Containerpflanzen	3 587,2	3 797,6	4 319,4	5 882,2	6 875,2

1 Zusammenfassende Übersichten

1.3 Bestände an Ziergehölzen

1 000

Art	Früheres Bundesgebiet				Deutschland
	1985	1986	1988	1990	1992
noch: Ziergehölze für Straßen, Parks und Gärten					
Rhododendron	7 397,3	7 110,5	8 026,0	8 859,3	8 228,1
darunter: Containerpflanzen	810,8	843,2	1 144,5	1 331,7	1 322,2
Freilandazaleen	1 943,1	1 853,2	2 309,2	1 939,7	3 403,9
darunter: Containerpflanzen	401,5	373,5	638,1	602,1	643,6
Bodendecker, immergrüne und laubabwerfende, ohne Bodendecker-Rosen	40 682,3	47 449,4	47 560,0	51 260,5	56 491,2
darunter: Containerpflanzen	16 099,7	17 734,8	14 660,7	16 355,3	19 315,9
Sonstige immergrüne Ziergehölze	12 873,5	9 364,1	8 368,5	7 939,9	8 252,9
darunter: Containerpflanzen	2 480,9	2 632,1	3 542,8	3 084,3	3 342,4
Schling- und Kletterpflanzen	2 073,3	2 318,3	3 095,5	2 902,3	3 119,5
Rosen					
Rosen, Veredlungen	24 848,0	24 071,5	25 391,8	23 702,9	22 206,7
Rosenstämme	384,6	333,8	495,8	299,1	360,9
Buschrosen	9 139,5	8 542,2	9 186,1	8 244,9	7 484,9
darunter: Containerpflanzen	115,8	114,2	258,1	183,0	202,6
Polyantharosen	11 583,1	10 688,4	10 444,9	9 468,6	8 062,7
darunter: Containerpflanzen	171,0	202,6	205,3	276,3	342,0
Bodendecker-Rosen	1 956,5	2 466,1	2 896,3	3 253,1
darunter: Containerpflanzen	230,4	386,0	619,0	657,9
Zwergrosen	560,8	528,2	558,5	563,3
Kletter- und Parkrosen	3 741,1	1 990,0	2 270,4	2 235,9	2 481,8
Rosenunterlagen	55 480,0	53 962,0	47 782,9	40 845,1	36 784,7
Edelcanina (einschl. Rosa pollmeriana)	30 249,2	25 524,8	25 293,6	22 381,9	19 865,7
Rosa laxa	19 488,3	21 414,2	14 931,2	14 633,5	13 764,9
Rosa multiflora	5 742,7	7 023,3	7 558,3	3 829,7	3 154,1

1.4 Bestände an Forstpflanzen

Insgesamt	1 089 810	1 068 820	1 162 449	1 110 211	1 470 489
Nadelholzpflanzen zusammen	780 309	700 720	695 964	660 940	900 367
Fichte	Sämlinge verschulte	288 418 177 912	240 686 158 890	214 390 139 723	280 084 166 289
Weißtanne	Sämlinge verschulte	8 794 9 190	8 960 8 388	23 876 8 293	19 414 16 830
Douglasie	Sämlinge verschulte	31 424 20 786	31 430 21 789	28 681 26 787	19 622 16 807
Tieflandkiefer	Sämlinge verschulte	20 962 10 774	18 308 10 974	14 524 9 402	17 713 8 377
Höhen- und Hügellandkiefer ...	Sämlinge verschulte	19 788 13 300	12 405 10 379	11 133 7 718	8 664 8 239
Andere Kiefern	Sämlinge verschulte	11 265 7 337	13 130 5 510	11 344 4 783	11 541 5 575
Europäische Lärche	Sämlinge verschulte	13 807 9 853	11 273 8 063	11 652 6 577	7 512 6 484
Japanische Lärche	Sämlinge verschulte	7 675 5 191	6 897 4 992	4 717 3 550	3 183 2 257
Andere Nadelholzpflanzen	Sämlinge verschulte	77 711 46 122	75 615 53 031	83 747 56 708	86 738 67 871
Laubholzpflanzen zusammen		309 501	368 100	449 271	570 122
Stieleiche	Sämlinge verschulte	11 492 9 523	41 649 6 202	47 507 13 200	62 337 13 973
Traubeneiche	Sämlinge verschulte	8 694 6 988	51 287 3 877	20 431 11 229	49 595 4 447
Roterle	Sämlinge verschulte	14 235 8 250	12 905 7 292	12 679 9 030	13 933 8 436
Rotbuche	Sämlinge verschulte	107 383 32 206	71 715 41 100	170 526 44 104	95 606 51 936
Pappel, generativ vermehrte ..	Sämlinge verschulte	77 127	917 124	926 126	2 026 781
Pappel, vegetativ vermehrte		875	867	648	489
Andere Laubholzpflanzen	Sämlinge verschulte	66 272 43 379	85 781 44 384	83 376 52 703	88 782 56 930

2 Betriebe und Baum

Lfd. Nr.	Gegenstand der Nachweisung	Einheit	Deutschland	Baden-Württemberg	Bayern	Brandenburg	Hessen	Mecklenburg-Vorpommern	Niedersachsen
1	Betriebe	Anzahl	4.084	582	437	88	252	33	908
2	Baumschulflächen insgesamt	ha	25.727	2.851	2.491	1.217	953	650	5.571
3	Obstgehölze	ha	1.665	325	149	41	110	61	158
4	Ziergehölze	ha	13.217	1.381	1.296	394	485	195	3.460
5	Forstpflanzen	ha	3.863	341	428	327	124	225	345
6	Sonstige Baumschulflächen .	ha	6.982	803	618	455	234	169	1.608

3 Bestände an

in

Lfd. Nr.	Art	Deutschland	Baden-Württemberg	Bayern	Brandenburg	Hessen	Mecklenburg-Vorpommern	Niedersachsen
----------	-----	-------------	-------------------	--------	-------------	--------	------------------------	---------------

Veredelte Obst

1	Äpfel insgesamt.....	2.411	377	225	110	156	150	322
	auf Sämling							
2	Hochstämme.....	377	87	41	0	27	-	32
3	Halbstämme.....	405	77	95	1	44	1	50
4	Niederstämme.....	153	23	22	1	14	-	11
5	auf Typunterlagen, zwei-u. mehrj.	1.475	189	68	108	71	149	229
6	Birnen insgesamt.....	759	160	109	9	61	16	100
	auf Sämling							
7	Hochstämme	144	55	19	0	9	1	11
8	Halbstämme.....	180	34	41	3	16	0	28
9	Niederstämme.....	52	12	5	4	3	5	5
10	Buschbäume u. and. Formen	111	11	17	3	6	0	25
11	auf Quittenunterlagen, zwei- u. mehrj	271	49	27	0	27	10	31
12	Quitten, zwei- u. mehrj. Veredlungen.....	40	6	5	-	4	-	7
13	Kirschen insgesamt.....	873	99	102	26	68	50	134
14	Süßkirschen zusammen.....	526	73	74	13	43	18	93
15	Hochstämme.....	116	26	13	1	7	4	20
16	Halb- u. Niederstämme.....	262	34	46	12	16	15	44
17	Buschbäume.....	148	13	15	1	20	0	29
18	Sauerkirschen zusammen.....	347	26	27	13	25	32	41
19	Hochstämme.....	26	4	3	0	2	0	3
20	Halb- u. Niederstämme.....	135	11	12	5	10	24	16
21	Buschbäume.....	186	11	12	7	13	7	21
22	Pflaumen und Zwetschen.....	474	60	54	9	45	27	50
23	Mirabellen und Renekloden.....	148	20	16	1	20	3	20
24	Pfirsiche.....	134	37	11	5	14	-	6
25	Aprikosen.....	56	11	6	3	8	0	2
26	Walnüsse insgesamt.....	127	36	20	2	8	11	10
27	Heister und Stämme.....	102	19	18	2	7	11	9
28	Veredlungen mit ein- und und mehrj. Trieb.....	25	17	2	-	1	-	1
29	Haselnüsse zur Fruchtgewinnung.....	167	14	15	3	4	4	11

schulflächen 1992

Nordrhein- West- falen	Rheinland- Pfalz	Saarland	Sachsen	Sachsen- Anhalt	Schleswig- Holstein	Thüringen	Stadt- staaten	nachrichtlich		Lfd. Nr.
								Früheres Bundesgebiet	Neue Länder und Berlin-Ost	
798	168	31	40	74	592	40	41	3.804	280	1
4.585	905	170	422	439	4.734	240	499	22.712	3.015	2
352	68	21	68	100	135	72	5	1.324	341	3
2.627	434	85	257	108	2.147	43	306	12.183	1.033	4
507	195	29	4	27	1.278	26	5	3.253	610	5
1.100	208	35	93	204	1.173	99	183	5.952	1.030	6

Obstgehölzen 1992

1000

Nordrhein- West- falen	Rheinland- Pfalz	Saarland	Sachsen	Sachsen- Anhalt	Schleswig- Holstein	Thüringen	Stadt- staaten	nachrichtlich		Lfd. Nr.
								Früheres Bundesgebiet	Neue Länder und Berlin-Ost	
gehölze mit Krone										
383	95	45	83	100	153	207	4	1.762	650	1
119	20	17	3	2	24	7	0	365	12	2
70	16	9	1	6	26	7	3	390	15	3
43	6	2	6	1	15	8	0	137	16	4
151	53	18	73	91	88	185	1	869	607	5
125	34	9	18	27	60	29	2	659	100	6
22	8	2	1	2	13	2	0	138	6	7
25	6	3	1	6	14	3	1	168	12	8
3	2	0	1	7	2	5	0	31	21	9
16	4	1	6	2	17	2	0	97	14	10
59	14	2	9	10	14	18	1	225	47	11
8	3	0	0	1	5	1	0	39	1	12
140	34	8	38	90	53	30	3	639	234	13
73	18	6	25	38	33	18	1	414	112	14
22	4	2	1	4	6	6	-	100	16	15
30	7	3	19	18	14	6	0	193	69	16
21	7	1	4	17	14	6	1	121	28	17
66	16	2	13	52	19	12	2	225	122	18
8	0	0	-	1	2	1	0	23	3	19
22	2	1	10	13	7	1	1	81	54	20
37	14	1	4	37	11	10	1	120	65	21
76	47	3	19	13	36	35	1	371	103	22
21	11	3	1	7	14	9	1	126	22	23
17	8	1	7	21	3	4	0	97	37	24
6	5	0	3	9	1	2	0	40	17	25
17	10	3	1	6	3	0	0	107	20	26
15	8	3	1	6	3	0	0	82	20	27
2	1	0	-	-	0	0	0	25	0	28
9	2	0	14	30	33	28	1	88	79	29

3 Bestände an

in

Lfd. Nr.	Art	Deutschland	Baden-Württemberg	Bayern	Brandenburg	Hessen	Mecklenburg-Vorpommern	Niedersachsen
Übrige heranwachsende Obstgehölze								
30	Äpfel auf Sämling.....	664	149	97	2	59	6	70
31	Äpfel auf Typunterlagen insgesamt.....	2.903	925	90	9	93	128	299
32	M 2 und 4.....	123	23	23	-	10	4	11
33	M 7 und 9.....	2.009	688	37	-	36	78	222
34	M 11.....	128	23	6	-	7	-	7
35	andere M.....	526	129	18	9	35	46	48
36	A 2 und sonstige.....	116	62	7	0	5	-	10
37	Birnen auf Sämling.....	299	65	36	6	22	5	52
38	Birnen auf Quittenunterlage.....	358	99	22	1	52	5	31
39	Süßkirschen.....	303	58	16	-	9	20	37
40	Sauerkirschen.....	226	29	11	10	15	10	23
	Aufgeschulte Unterlagen für Süß- und Sauerkirschen auf weitem Stand							
41	Prunus mahaleb.....	155	33	9	5	15	18	12
42	Vogelkirschen (Prunus avium) mit einjährigem Trieb.....	619	98	85	10	31	33	75
43	Vogelkirschen-Heister (Prunus avium) zwei- und mehrj. ohne Krone.....	243	31	25	5	9	17	14
Obstunterlagen, die ab Herbst für den Verkauf								
44	Äpfel, Sämlinge, ein- u. zweij.	2.177	115	5	2	4	-	4
45	Äpfel, Typunterlagen, ein- u. zweij.	5.955	701	12	10	55	-	52
46	Birnen, Sämlinge, ein- u. zweij.	1.181	79	2	3	1	-	4
47	Quittentypen, ein- u. zweij.	864	87	1	-	15	-	2
	Prunus							
48	avium, Sämlinge	5.727	73	3	4	17	-	268
49	avium, veget. vermehrte (F 12/1 u.a.	741	34	1	1	0	-	18
50	mahaleb	596	20	0	14	26	-	32
51	Pfirsichsämlinge	50	0	0	3	1	-	0
	Sonstige Prunusarten							
52	Sämlinge und vegetativ vermehrte ...	2.397	151	1	5	27	-	1
	Walnussämlinge (Juglans regia oder Juglans nigra)	218	24	6	-	0	2	25
54	Ribes für Stämme	5.398	454	65	12	16	.	13
Beeren								
55	Himbeerpflanzen	1.356	298	179	3	59	16	216
56	Johannisbeeren insgesamt	2.183	513	225	30	126	52	173
57	schwarze zusammen	722	139	67	8	41	11	60
58	einj. Pflanzen	418	103	30	2	27	3	39
59	zwei- u. mehrj. Sträucher	304	35	37	6	15	8	21
60	rote u. weiße zusammen	959	204	104	12	61	8	89
61	einjährige Pflanzen	532	115	39	4	40	4	58
62	zwei- u. mehrj. Sträucher	426	89	65	8	21	4	31
63	Stämme mit Krone	502	170	54	10	24	34	25
64	Stachelbeeren insgesamt	1.114	431	79	16	40	28	37
65	einjährige Pflanzen	271	89	6	-	3	10	8
66	zwei- u. mehrj. Sträucher	242	56	11	-	7	0	9
67	Stämme mit Krone	601	285	62	16	29	18	21

Obstgehölzen 1992

1000

Nordrhein- West- falen	Rheinland- Pfalz	Saarland	Sachsen	Sachsen- Anhalt	Schleswig- Holstein	Thüringen	Stadt- staaten	nachrichtlich		Lfd. Nr.
								Früheres Bundesgebiet	Neue Länder und Berlin-Ost	

(einjährige Veredlungen und Kirschenheister)

119	27	6	64	6	41	16	2	571	93	30
701	135	5	78	182	140	114	3	2.391	511	31
36	6	1		0	7	1	1	118	5	32
555	91	0	48	132	63	58	2	1.693	316	33
55	8	0	1	0	22	-	-	127	1	34
51	30	3	28	48	25	55	-	340	186	35
4	1	1	1	2	22	1	-	113	3	36
35	8	2	26	6	26	8	1	248	52	37
58	24	2	26	2	13	23	1	302	56	38
24	16	2	26	47	10	37	0	173	130	39
17	41	1	17	14	13	25	0	149	77	40
6	17	0	11	19	5	5	-	98	58	41
78	27	9	41	35	58	41	1	460	159	42
26	4	2	27	65	12	6	0	123	121	43

oder zur eigenen Aufschulung zur Verfügung stehen

383	2	1	-	190	1.468	4	-	1.981	196	44
3.956	1	0	-	251	855	59	2	5.635	320	45
271	3	0	-	220	594	3	1	955	227	46
554	3	0	-	7	183	11	1	846	18	47
371	5	-	-	1.653	3.323	11	-	4.060	1.667	48
487	.	.	-	0	192	4	2	735	5	49
60	8	0	-	191	244	1	-	390	206	50
20	.	.	-	6	19	-	-	42	9	51
886	.	.	-	510	785	14	-	1.868	529	52
34	3	0	-	-	122	-	0	215	2	53
4.588	.	-	40	123	53	33	-	5.188	210	54

sträucher

268	8	0	33	25	225	23	3	1.256	101	55
310	38	9	182	22	409	87	9	1.811	373	56
93	11	3	97	7	168	14	5	586	136	57
49	6	1	46	2	103	5	2	361	58	58
44	5	2	50	5	65	9	3	226	79	59
160	16	5	55	2	215	26	3	857	102	60
81	9	3	30	0	139	9	1	485	47	61
80	7	2	25	1	76	17	2	371	55	62
56	12	0	30	14	27	47	0	368	135	63
239	11	1	29	28	111	62	1	949	164	64
105	3	0	2	7	34	5	-	247	24	65
92	3	0	5	5	42	10	0	221	21	66
42	6	1	22	16	35	47	1	481	119	67

Lfd. Nr.	Art	Deutschland	Baden-Württemberg	Bayern	Brandenburg	Hessen	Mecklenburg-Vorpommern	Niedersachsen
Ziergehölze für Straßen, Parks								
Laubbäume								
1	aufgeschulte Pflanzen (noch nicht Heister).....	10.352	907	742	914	210	408	1.376
2	Heister ohne Krone	5.647	447	452	172	117	504	1.000
3	mit Krone	4.585	382	385	96	87	64	918
Nadelgehölze								
4	niedrigbleibend und Zwergform, verpflanzt, verkaufsfertig	11.845	885	570	243	223	51	5.203
5	dar. Containerpflanzen	5.295	341	266	162	117	28	1.975
6	hochwachsend, verpflanzt, verkaufsfertig	8.090	560	336	660	196	42	2.783
7	dar. Containerpflanzen	1.995	67	54	83	42	17	624
Heckenpflanzen								
8	Laubgehölze in halbweitem und weitem Stand, verkaufsfertig	14.934	3.094	1.699	342	655	404	1.666
9	dar. Containerpflanzen	698	73	114	18	25	25	168
10	Nadelgehölze, verkaufsfertig	7.193	1.219	785	80	211	57	2.076
11	dar. Containerpflanzen	1.345	157	172	43	43	29	394
12	Laubabwerfende Ziersträucher 1) für endgültigen Standort, verkaufsfertig	32.513	2.182	2.120	2.157	582	1.091	4.760
13	dar. Containerpflanzen	6.875	454	443	162	117	80	1.551
14	Rhododendron 2)	8.228	20	16	56	25	52	6.693
15	dar. Containerpflanzen	1.322	5	6	3	19	3	766
16	Freilandazaleen 2)	3.404	16	13	18	13	13	2.903
17	dar. Containerpflanzen	644	8	8	-	11	1	355
18	Bodendecker (immergrüne und laubabwerfende, ohne Bodendecker-Rosen), verkaufsfertig	56.491	5.748	1.627	160	860	359	28.092
19	dar. Containerpflanzen	19.316	1.971	1.206	67	786	148	1.070
20	Sonstige immergrüne Ziergehölze mit zwei- und mehrj. Trieb, verkaufsfertig	8.253	453	127	75	136	14	2.952
21	dar. Containerpflanzen	3.342	146	67	16	97	5	870
22	Schling- und Kletterpflanzen	3.119	211	191	23	76	22	1.051
Ros								
23	Veredlungen des Vorjahres, insgesamt	22.207	1.615	915	116	3.362	202	1.776
24	Rosenstämme	361	17	12	1	105	0	29
25	Buschrosen, verkaufsfertig	7.485	495	230	75	1.552	124	500
26	dar. Containerpflanzen	203	19	33	1	11	1	33
27	Polyantharosen, verkaufsfertig	8.063	569	401	24	1.192	57	697
28	dar. Containerpflanzen	342	20	40	0	57	4	63
29	Bodendecker-Rosen, verkaufsfertig	3.253	382	189	5	195	3	374
30	dar. Containerpflanzen	658	137	96	0	40	1	78
31	Zwergrosen	563	22	14	0	64	2	34
32	Kletter- u. Parkrosen	2.482	130	68	10	255	16	143
33	Rosenunterlagen 3) , insgesamt	36.785	73	132	197	-	239	472
34	Edelcanina einschl. Rosa pollmeriana ..	19.866	8	9	142	-	79	345
35	Rosa laxa	13.765	59	111	50	-	79	53
36	Rosa multiflora	3.154	7	12	5	-	81	75

1) Ohne Bodendecker, immergrüne Gehölze, Heckenpflanzen und Rosen.

2) Vor 1991 vermehrte oder veredelte Pflanzen.

3) Die im Herbst des Erhebungsjahres für den Verkauf oder zur eigenen Aufschulung zur Verfügung stehen.

Ziergehölzen 1992

1000

Nordrhein- West- falen	Rheinland- Pfalz	Saarland	Sachsen	Sachsen- Anhalt	Schleswig- Holstein	Thüringen	Stadt- staaten	nachrichtlich		Lfd. Nr.
								Früheres Bundesgebiet	Neue Länder und Berlin-Ost	
und Gärten (ohne Forstpflanzen)										
1.299	233	71	263	199	3.659	28	44	8.504	1.849	1
991	157	43	186	169	1.336	42	30	4.560	1.087	2
1.534	154	23	46	99	715	12	70	4.250	335	3
1.211	186	21	441	62	2.580	35	134	10.938	907	4
504	65	11	269	55	1.425	26	50	4.718	577	5
1.190	124	25	151	54	1.683	44	243	7.027	1.063	6
253	17	6	116	36	589	21	69	1.674	321	7
1.437	290	58	302	122	4.646	85	134	13.667	1.267	8
58	64	0	14	12	105	4	17	619	80	9
778	199	44	70	31	1.521	27	95	6.909	284	10
127	57	22	28	17	223	5	28	1.204	141	11
3.052	470	94	1.171	615	13.429	182	608	27.136	5.377	12
966	164	37	230	117	2.191	100	265	6.033	842	13
460	13	7	50	6	733	16	82	7.982	247	14
220	4	6	7	1	250	12	20	1.276	46	15
253	5	6	14	7	130	6	8	3.347	57	16
178	2	5	8	-	65	3	0	632	12	17
10.783	1.576	294	194	147	6.241	116	291	55.450	1.041	18
7.121	1.311	209	120	80	4.918	103	206	18.792	523	19
1.154	98	32	82	8	3.056	16	48	8.043	210	20
533	28	26	42	5	1.480	2	26	3.270	72	21
338	33	16	20	28	1.051	7	53	2.996	123	22
sen										
2.569	437	87	530	313	9.630	403	253	20.641	1.566	23
28	32	1	46	3	76	5	4	305	56	24
770	125	18	230	178	2.877	207	105	6.669	816	25
60	3	0	10	5	23	1	2	183	19	26
919	141	36	169	63	3.563	109	122	7.640	423	27
80	4	0	6	4	62	1	1	327	15	28
608	109	24	34	37	1.243	46	5	3.129	124	29
172	46	14	2	2	59	13	0	641	17	30
65	9	3	7	6	333	3	1	545	19	31
178	20	5	44	26	1.538	33	17	2.354	128	32
1.550	127	5	4	911	32.942	132	-	35.301	1.483	33
596	66	-	4	356	18.243	19	-	19.266	600	34
702	55	5	-	508	12.031	113	-	13.015	750	35
253	6	-	-	48	2.668	-	-	3.020	134	36

Lfd. Nr.	Art	Deutschland	Baden- Württem- berg	Bayern	Branden- burg	Hessen	Mecklen- burg-Vor- pommern	Nieder- sachsen
	Fichte (Picea exelsa, P. abies)							
1	Sämlinge einj.	132705	4873	7497	8617	652	2509	9932
2	zweij.	139447	7343	7682	8327	1250	2500	8526
3	dreij.	7932	917	164	2854	1300	-	26
4	verschulte dreij. (1/2)	13981	515	1620	350	351	31	691
5	dreij. (2/1)	87614	10952	23644	2346	1462	2012	5515
6	vierj. (2/2)	60793	11877	19297	3835	3765	1499	2161
7	fünfj. u. älter	3901	940	942	291	21	449	38
	Weißtanne (Abies pectinata, A. alba)							
8	Sämlinge einj.	10400	460	184	2	0	-	187
9	zweij.	13282	556	352	5	0	-	262
10	dreij.	1455	605	15	122	-	-	-
11	verschulte dreij.	7917	3906	838	2	10	-	108
12	vierj. u. älter	7024	4523	935	10	5	-	186
	Douglasie (Pseudotsuga taxifolia, Ps. Douglasii)							
13	Sämlinge einj.	15183	230	463	1449	390	716	1753
14	zweij.	7637	72	422	854	101	974	848
15	verschulte zweij.	6298	217	610	535	260	330	932
16	dreij. (1/2)	5344	446	399	695	258	-	797
17	dreij. (2/1)	4216	206	460	156	282	538	665
	Gemeine Kiefer (Pinus silvestris)							
	Tieflandkiefer,							
18	Sämlinge einj.	93563	20	1065	55170	24	16077	3870
19	zweij.	40059	10	162	23029	15	15577	609
20	verschulte zweij.	14210	-	560	7458	30	-	2655
21	dreij.	1607	86	361	-	-	105	440
	Höhen- u. Hügellandkiefer							
22	Sämlinge einj.	8847	50	599	3603	400	-	340
23	zweij.	3509	117	190	2592	150	-	15
24	verschulte zweij.	5133	620	902	343	270	-	115
25	dreij.	1773	467	436	253	40	-	14
	Andere Kiefern (z.B. P. nigra, P. strobus)							
26	Sämlinge einj.	9193	45	155	2812	10	300	1006
27	zweij.	6948	48	140	3121	25	175	648
28	verschulte zweij.	2280	106	8	759	-	17	544
29	dreij.	2934	207	81	16	55	12	618
30	vierj.	732	-	2	14	0	-	245
	Europäische Lärche (Larix decidua)							
31	Sämlinge einj.	7724	90	364	976	48	299	621
32	zweij.	1816	67	95	929	-	198	56
33	verschulte zweij.	6202	355	739	910	83	135	408
34	dreij.	1773	246	214	199	32	102	254
	Japanische Lärche (Larix leptolepis)							
35	Sämlinge einj.	2997	-	25	417	6	434	390
36	zweij.	722	-	14	216	-	75	80
37	verschulte zweij.	1482	26	29	19	11	-	286
38	dreij.	741	24	2	9	4	131	74
	Andere Nadelholzpflanzen							
39	Sämlinge	90238	575	677	1726	92	1204	4860
40	verschulte	70755	3617	3464	2137	707	1600	3412

Forstpflanzen 1992

1000

Nordrhein- West- falen	Rheinland- Pfalz	Saarland	Sachsen	Sachsen- Anhalt	Schleswig- Holstein	Thüringen	Stadt- staaten	nachrichtlich		Lfd. Nr.
								Früheres Bundesgebiet	Neue Länder und Berlin-Ost	
8104	5995	170	105	-	84201	50	-	121424	11281	1
8247	4509	120	200	1	90233	509	-	127910	11537	2
564	.	-	-	.	1488	620	-	4457	3475	3
2133	474	-	-	-	7818	-	-	13600	381	4
6541	3399	240	-	10	31277	216	-	83030	4584	5
7812	2336	163	151	-	6713	1183	1	54125	6668	6
185	95	2	2	-	20	916	0	2243	1658	7
139	421	-	2	-	9005	-	-	10396	4	8
102	135	-	-	-	11850	20	-	13257	25	9
50	.	-	-	-	412	-	-	1333	122	10
62	293	-	-	-	2694	4	-	7911	6	11
8	87	-	-	-	1270	-	0	7014	10	12
495	1383	140	40	20	8084	20	-	12938	2245	13
208	85	-	-	-	4023	50	-	5759	1878	14
625	1271	-	-	-	1518	-	-	5433	865	15
553	1135	24	2	-	1006	29	-	4618	726	16
258	114	-	1	-	1526	10	0	3511	705	17
650	120	-	-	250	16317	-	-	22066	71497	18
262	.	-	-	.	390	-	-	1453	38606	19
325	.	-	-	-	3168	-	-	6752	7458	20
20	.	-	-	-	582	-	-	1500	107	21
50	380	15	-	-	3410	-	-	5244	3603	22
0	255	-	-	-	140	50	-	867	2642	23
51	203	5	-	3	2571	50	-	4737	396	24
7	.	10	-	-	470	40	-	1474	299	25
627	75	10	5	-	4128	20	-	6056	3137	26
287	62	-	-	0	2441	21	-	3631	3317	27
275	45	-	-	-	504	22	-	1482	798	28
368	54	10	-	5	1489	18	1	2882	52	29
120	25	-	16	-	310	-	-	702	30	30
353	256	-	31	-	4681	5	-	6413	1311	31
30	.	-	-	-	343	90	-	599	1217	32
323	265	-	-	-	2896	88	-	5069	1133	33
127	177	3	10	-	273	136	-	1326	447	34
290	17	-	-	-	1418	-	-	2146	851	35
35	.	-	-	-	302	-	-	431	291	36
242	36	-	-	-	833	-	-	1463	19	37
83	38	-	-	-	375	-	1	600	141	38
7309	2505	33	20	-	71117	-	120	87288	2950	39
9501	2068	35	3	5	44129	7	70	67003	3752	40

Lfd. Nr.	Art	Deutschland	Baden- Württem- berg	Bayern	Branden- burg	Hessen	Mecklen- burg-Vor- pommern	Nieder- sachsen
	Stieleiche (<i>Quercus pedunculata</i> , Qu. robur)							
41	Sämlinge einj.	30333	183	462	2377	155	4267	2660
42	zweij.	16800	908	803	1731	216	2173	1840
43	verschulte zweij.	4713	394	590	175	347	683	253
44	dreij.	6901	759	782	178	251	9	1006
45	vierj.	1199	41	93	12	.	668	137
	Traubeneiche (<i>Quercus sessiliflora</i> , Qu. petraea)							
46	Sämlinge einj.	4606	-	100	257	80	-	874
47	zweij.	15705	437	1794	610	796	-	2243
48	verschulte zweij.	2701	261	854	54	150	197	111
49	dreij.	5208	301	609	15	137	163	997
50	vierj.	357	154	0	-	-	-	122
	Roterle (<i>Alnus glutinosa</i>)							
51	Sämlinge einj.	20689	128	368	5058	50	860	2035
52	zweij.	2029	70	17	786	10	221	130
53	verschulte zweij.	11708	822	1428	861	240	452	1572
54	dreij.	1430	205	230	315	92	189	107
55	vierj.	76	-	14	32	0	-	3
	Rotbuche (<i>Fagus silvatica</i>)							
56	Sämlinge einj.	124289	5967	5504	4968	647	1855	12932
57	zweij.	100493	3618	3162	5456	4270	3510	7507
58	verschulte zweij.	43340	3688	5618	2288	3350	4485	2135
59	dreij.	14856	1838	1291	692	244	1846	1023
60	vierj.	978	5	22	-	38	-	125
	Pappel (nur Nutzholzpappel)							
	generativ vermehrte							
61	Sämlinge einj. (1/0)	845	-	-	22	0	-	-
62	verschulte zweij. (1/1)	99	-	1	-	-	-	4
63	dreij. (1/2)	57	-	-	2	-	-	-
	vegetativ vermehrte							
64	einj. (0/1)	436	.	4	89	-	-	29
65	zweij. (0/2)	198	3	2	118	.	8	6
66	zweij. (0/1/1)	137	-	2	13	-	-	1
	Andere Laubholzpflanzen							
67	Sämlinge	100224	1644	4370	7434	120	936	5903
68	verschulte	59715	5972	6606	4604	1275	1446	5141

Forstpflanzen 1992

1000

Nordrhein- West- falen	Rheinland- Pfalz	Saarland	Sachsen	Sachsen- Anhalt	Schleswig- Holstein	Thüringen	Stadt- staaten	nachrichtlich		Lfd. Nr.
								Früheres Bundesgebiet	Neue Länder und Berlin-Ost	
3146	1220	110	-	833	14820	100	-	22756	7577	41
1815	1365	70	-	-	5879	-	-	12896	3904	42
989	-	100	2	0	1132	48	-	3805	908	43
1443	728	3	-	-	1738	-	4	6714	187	44
59	.	-	-	-	108	44	-	475	724	45
1740	1002	50	-	35	468	-	-	4314	292	46
1940	1603	40	-	-	6172	70	-	15025	680	47
626	.	100	-	-	108	.	-	2400	301	48
465	1149	-	-	-	1372	-	-	5030	178	49
9	-	-	-	-	22	50	-	307	50	50
1340	600	60	-	-	10160	15	15	14756	5933	51
241	-	-	-	0	554	-	-	1022	1007	52
1014	565	-	5	2	4692	43	12	10345	1363	53
24	.	.	-	-	148	70	-	856	574	54
0	-	-	-	-	7	20	-	24	52	55
8821	6765	-	-	180	76610	40	-	117246	7043	56
5983	9918	200	-	310	56519	40	-	91177	9316	57
5246	2007	14	9	-	14451	29	20	36529	6811	58
2587	990	30	12	-	4301	-	2	12306	2550	59
483	207	-	-	-	93	-	5	978	0	60
3	-	-	-	-	820	-	-	823	22	61
2	-	-	-	-	92	-	-	99	0	62
3	-	-	-	30	2	20	-	5	52	63
230	.	-	-	20	58	-	-	327	109	64
15	.	-	-	40	3	-	-	32	166	65
115	-	-	-	6	0	-	-	118	19	66
5202	2317	38	1	-	72225	9	25	91844	8380	67
6318	1950	118	2	1	26235	2	45	53660	6055	68

Fachserie 3: Land- und Forstwirtschaft, Fischerei

Reihe 1: Ausgewählte Zahlen für die Agrarwirtschaft

Die jährlich erscheinende Querschnittsveröffentlichung enthält zusammenfassende Ergebnisse aus den verschiedenen Gebieten der Landwirtschaftsstatistik. U. a. werden Strukturdaten über Betriebe der Land- und Forstwirtschaft, über Arbeitskräfte, Bodennutzung, Erträge, Viehhaltung und tierische Erzeugung veröffentlicht. Angaben aus anderen statistischen Bereichen, z. B. über Düngemittel, Preise und Löhne in der Landwirtschaft sowie den Nahrungsmittelverbrauch, runden das Bild ab.

Reihe 2: Betriebs-, Arbeits- und Einkommensverhältnisse

2.1: Betriebe

2.1.1: Betriebsgrößenstruktur

In jährlicher Erscheinungsfolge enthält dieser Bericht Daten über die Größenstruktur von landwirtschaftlichen Betrieben und Forstbetrieben und ihre Veränderungen.

In zweijährlicher Periodizität werden Ergebnisse aus der Agrarberichterstattung in folgenden Heften veröffentlicht:

2.1.2: Bodennutzung der Betriebe

2.1.3: Viehhaltung der Betriebe

2.1.4: Betriebssysteme und Standardbetriebseinkommen

2.1.5: Sozialökonomische Verhältnisse

2.1.6: Besitzverhältnisse in den landwirtschaftlichen Betrieben

2.1.7: Außerbetriebliche Einkommen und Arbeitsverhältnisse für ausgewählte Betriebsgruppen

2.2: Arbeitskräfte

Diese Veröffentlichung enthält die Ergebnisse der jährlichen Arbeitskräfteerhebung in der Landwirtschaft mit Angaben über Betriebsinhaber, Familienangehörige sowie familienfremde Arbeitskräfte nach Art und Umfang ihrer Beschäftigung.

2.3: Technische Betriebsmittel

In dreijährlicher Erscheinungsfolge bringt diese Veröffentlichung Nachweisungen über den Bestand an Schleppern im Alleinbesitz und im überbetrieblichen Einsatz.

2.4: Kaufwerte für landwirtschaftlichen Grundbesitz

Diese Statistik wertet jährlich die Meldungen der Finanzämter über die Veräußerungsfälle für Flächen landwirtschaftlicher Nutzung aus.

2.S.: Sonderbeiträge (unregelmäßige Folge)

Bisher erschienen:

2.S.1: Methodische Grundlagen der Agrarberichterstattung

Reihe 3: Landwirtschaftliche Bodennutzung und pflanzliche Erzeugung

In der Jahreszusammenstellung werden die Anbaustatistiken mit den Erntefeststellungen über landwirtschaftliche Feldfrüchte und Grünland, Gemüse, Obst und Weinmost ausgewiesen. Außerdem finden sich Angaben über Baumschulgehölze, Weinbestände und -erzeugung, Lagerbehälter für Traubenmost und Wein. Der Anhang enthält ergänzende Daten über Düngemittel, Nahrungsmittelverbrauch usw.

3.1: Landwirtschaftliche Bodennutzung

3.1.1: Gliederung der Gesamtflächen (erscheint ab 1989 als Reihe 5.1)

3.1.2: Landwirtschaftlich genutzte Flächen

In einem jährlichen Bericht (mit Vorbericht) wird die landwirtschaftlich genutzte Fläche nach Kultur- und Fruchtarten aufgegliedert.

3.1.3: Gemüseanbauflächen

Diese Reihe berichtet jährlich über die Anbauflächen von Gemüse und Erdbeeren.

3.1.4: Baumobstflächen

Aus den fünfjährigen Obstanbauerhebungen werden Strukturangaben über Betriebe, Anbauflächen und Sorten nachgewiesen.

3.1.5: Rebflächen

Dieser jährliche Bericht enthält eine sachlich und regional gegliederte Bestandsaufnahme der Rebflächen mit marktorientierter Produktion.

3.1.6: Anbau von Zierpflanzen

Diese Veröffentlichung berichtet in vierjähriger Periodizität über den Anbau von Blumen und Zierpflanzen für den Verkauf.

3.1.7: Baumschulen, Baumschulflächen und Pflanzenbestände

Die jährliche Veröffentlichung enthält Angaben über die Baumschulfläche und die Bestände an Forstpflanzen sowie Obst- und Ziergehölzen.

3.1.8: Anbau von landwirtschaftlichen Zwischenfrüchten

In diesem zweijährlich erscheinenden Bericht werden die Anbauflächen landwirtschaftlicher Zwischenfrüchte nach Pflanzenarten sowie dem Nutzungszweck nachgewiesen.

3.2: Pflanzliche Erzeugung

3.2.1: Wachstum und Ernte – Feldfrüchte, Gemüse, Obst, Trauben –

In unregelmäßiger Folge erscheinen jährlich ca. 14 Berichte mit Angaben über den Wachstumsstand, die Erntevorschätzungen und die endgültigen Erntefeststellungen.

3.2.2: Weinerzeugung

Jährlich ein Bericht über die erzeugte Weinmenge und ihre Verarbeitung.

3.2.3: Weinbestände und Lagerbehälter

Jährlich ein Bericht über die Ergebnisse der Weinbestände und Lagerbehälter nach kleineren und größeren Verwaltungsbezirken.

Reihe 4: Viehbestand und tierische Erzeugung

Das Jahreshaft enthält Ergebnisse der Viehbestandsstatistiken, der Statistiken über Milcherzeugung und -verwendung, Schlachtungen und Fleischerzeugung, Erzeugung von Geflügel sowie Fleischbeschau und Geflügelfleischuntersuchung.

4.1: Viehbestand

Jährlich vier Berichte informieren über die Bestände an Schweinen (April, Aug., Dez.), Rindern und Schafen (Juni, Dez.), Pferden und Geflügel (Dez.).

4.2: Tierische Erzeugung

Zu dieser Reihe erscheinen folgende Veröffentlichungen

4.2.1: Schlachtungen und Fleischgewinnung (vierteljährlich)

4.2.2: Milcherzeugung und -verwendung (jährlich)

4.2.3: Erzeugung von Geflügel (halbjährlich)

4.3: Fleischuntersuchung (jährlich)

4.4: (unbesetzt)

4.5: Hochsee- und Küstenfischerei; Bodenseefischerei

Die Monats- und Jahresberichte bringen u. a. Anlandeergebnisse in der Gliederung nach Fischarten, Fanggebieten, Anlandeplätzen sowie Nachweisungen über die Fischereifahrzeuge.

Reihe 5: Allgemeine Flächennutzung

5.1: Bodenfläche nach Art der tatsächlichen Nutzung

(bis 1985 als Reihe 3.1.1 erschienen)

Dieser Bericht informiert in vierjährlichem Abstand bis zur Kreisebene über die tatsächliche Nutzung der Bodenfläche. Datengrundlage sind die Liegenchaftskataster.

5.2: Bodenfläche nach Art der geplanten Nutzung

In diesem Heft wird ab 1989 vierjährlich bis zur Kreisebene die geplante Nutzung der Bodenfläche, wie sie in der gemeindlichen Bauleitplanung zum Ausdruck kommt, dargestellt. Als Erhebungsgrundlage dienen die Flächennutzungspläne der Gemeinden.

Einzelveröffentlichungen

In ca. zehnjährlichem Turnus werden die Ergebnisse der Landwirtschaftszählungen und ihrer Nacherhebungen in Einzelheften herausgegeben.

Landwirtschaftszählung 1979

Heft 1: Arbeitsverhältnisse in den land- und forstwirtschaftlichen Betrieben

Heft 2: Betriebe nach dem Schwerpunkt ihrer Viehhaltung

Heft 3: Besitzverhältnisse, Zimmervermietung, Wohnhausausrüstung

Heft 4: Landwirtschaftliche und nichtlandwirtschaftliche Ausbildung, Haushaltsstruktur, soziale Sicherung

Heft 5: Methodische Grundlagen

Heft 6: Strukturdaten für Landwirtschaftliche Wirtschaftsgebiete

Gartenbauerhebung 1981/82

Weinbauerhebung 1989/90

Binnenfischereierhebung 1981/82

Systematiken

Systematisches Güterverzeichnis für Produktionsstatistiken, Ausgabe 1989.



STATISTISCHES BUNDESAMT
GUSTAV-STRESEMANN-RING 11
6200 WIESBADEN 1

Veröffentlichungen und Prospekte sind durch den Verlag
METZLER-POESCHEL, Verlagsauslieferung Hermann Leins,
Postfach 11 52, 7408 Kusterdingen, erhältlich.



Statistisches Bundesamt

Neuerscheinung

Tourismus in Zahlen 1992



Mit der zunehmenden wirtschaftlichen und gesellschaftspolitischen Bedeutung des Tourismus ist das Informationsbedürfnis über diesen Bereich stark angestiegen.

In der Publikation "Tourismus in Zahlen" wurden tourismusrelevante Daten aus vielen Bereichen der amtlichen Statistik, der Tourismusforschung sowie aus Statistiken internationaler Organisationen zusammengetragen, um dem gewachsenen Datenbedarf gerecht zu werden.

Angaben aus der Beherbergungsstatistik, zu Reisen der deutschen Bevölkerung ins Ausland sowie monetäre Daten zum grenzüberschreitenden Reiseverkehr sind wichtige Bestandteile des Tabellenteils der Veröffentlichung. Zahlenmaterial zum Tourismus im internationalen Vergleich bildet den Abschluß der statistischen Darstellung.

245 Seiten mit
150 Tabellen und
13 Schaubildern
DM 23,80
Best.-Nr. 1021500 – 92700
ISBN 3-8246-0346-2

Erhältlich im Buchhandel oder direkt beim Verlag Metzler – Poeschel, Verlagsauslieferung H. Leins, Postfach 1152, 7408 Kusterdingen, Telefax: 07071/33653.

Bestell-Nr. 2030317-92700