

BEVÖLKERUNG UND ERWERBSTÄTIGKEIT

FACHSERIE

1

Reihe 1.2.2

Bevölkerung der Gemeinden

**mit Schlüsselnummern der Gemeinden und
Verwaltungsbezirke**

31. Dezember 1977



HERAUSGEBER: STATISTISCHES BUNDESAMT WIESBADEN

VERLAG: W. KOHLHAMMER GMBH STUTTGART UND MAINZ

Bestellnummer: 2010122 – 77700

Erschienen im Oktober 1978

Nachdruck - auch auszugsweise - nur mit Quellenangabe gestattet

Preis: DM 19,10

Statist. Bundesamt - Bibliothek



10-13616

Inhalt

	Seite
Einführung	5
Schaubilder	
Entwicklung des Gemeindebestandes 1958 bis 1977	7
Entwicklung der kreisfreien Städte und Landkreise 1958 bis 1977	7
Karte der Bundesrepublik Deutschland mit Ländern- und Regierungsbezirksgrenzen nach dem Stand vom 31.12.1977	8
Verwaltungsgrenzenkarten der Länder nach dem Stand vom 31.12.1977	9
T a b e l l e n t e i l	
Schematische Übersicht über Aufbau und Inhalt der Gemeindeschlüsselnummern	18
1 Gemeinden in systematischer Ordnung mit Schlüsselnummer, Fläche, Wohnbevölkerung, Bevölkerungsdichte und Postleitzahl am 31.12.1977	21
01 Schleswig-Holstein	21
02 Hamburg	34
03 Niedersachsen	34
04 Bremen	48
05 Nordrhein-Westfalen	48
06 Hessen	55
07 Rheinland-Pfalz	61
08 Baden-Württemberg	87
09 Bayern	102
10 Saarland	149
11 Berlin (West)	150
2 Gemeinden in alphabetischer Ordnung mit Schlüsselnummer, Wohnbevölkerung und Postleitzahl am 31.12.1977	151
3 Gemeinden mit 10 000 Einwohnern und mehr am 31.12.1977 nach der Einwohnerzahl	369
4 Kreisfreie Städte, Landkreise und Gemeinden nach Größenklassen	
4.1 Gemeinden am 30.6.1964 bis 1977 nach Einwohnergrößenklassen	381
4.2 Kreisfreie Städte und Landkreise in den Ländern am 31.12.1977	382
4.3 Gemeinden in den Ländern am 31.12.1977 nach Einwohnergrößenklassen	383
4.4 Gemeinden in den Ländern am 31.12.1977 nach Flächengrößenklassen	384
4.5 Gemeinden in den Ländern am 31.12.1977 nach Bevölkerungsdichte	385
5 Städte am 31.12.1977 mit ihrer Fläche, Wohnbevölkerung und Bevölkerungsdichte	387
6 Städte am 31.12.1977 nach Ländern und Einwohnergrößenklassen	416
7 Postleitzahlenbereiche am 31.12.1977 und ihre Wohnbevölkerung	417

Die Angaben beziehen sich auf das Bundesgebiet;
sie schließen Berlin (West) ein.

Abkürzungen

BAWU	=	Baden-Württemberg
BAY	=	Bayern
BLNW	=	Berlin (West)
BRM	=	Bremen
HMB	=	Hamburg
HESS	=	Hessen
NDSA	=	Niedersachsen
NW	=	Nordrhein-Westfalen
RHPF	=	Rheinland-Pfalz
SAAR	=	Saarland
SCHH	=	Schleswig-Holstein

Zeichenerklärung

- = nichts vorhanden

Einführung

In dieser Veröffentlichung bezieht sich der Gemeindebestand, die Fläche und die Wohnbevölkerung der Gemeinden auf den Gebietsstand vom 31.12.1977.

In den Ländern Schleswig-Holstein, Niedersachsen, Nordrhein-Westfalen, Rheinland-Pfalz, Baden-Württemberg und Bayern ist die Bezeichnung "Bad" Bestandteil des Gemeinadenamens. Gemeinden mit dem Namensteil "Bad" sind daher im alphabetischen Verzeichnis entsprechend eingeordnet. Lediglich in Hessen ist die Bezeichnung "Bad" ein Zusatz und nicht ein Bestandteil des Gemeinadenamens. Zur Erleichterung für den Benutzer des Alphabetverzeichnisses sind auch die hessischen Gemeinden, die den Zusatz "Bad" führen unter "Bad" zu finden.

Bei den Angaben zur Wohnbevölkerung - die in dieser Veröffentlichung auch mit "Einwohner" bezeichnet wird - handelt es sich um Ergebnisse der Bevölkerungsfortschreibung zum 31.12.1977. Die Personen mit nur einer Wohnung werden der Gemeinde zugeordnet in der sich die Wohnung befindet. Bei Personen, die mehr als eine Wohnung oder sonstige Unterkunft haben, ist für die Zuordnung zur Wohnbevölkerung diejenige Wohnung bzw. Unterkunft maßgebend, von der aus sie ihrer Arbeit oder Ausbildung nachgehen. Soweit sie weder berufstätig sind noch in der Ausbildung stehen, ist die Wohnung oder Unterkunft entscheidend, in der sie sich überwiegend aufhalten. Personen mit weiterer Wohnung im Ausland (z.B. Arbeiter auf Montage) sind der Wohnbevölkerung ihrer im Bundesgebiet gelegenen Wohngemeinde zugerechnet. Soldaten im Grundwehrdienst oder auf Wehrübung sind der Wohngemeinde vor ihrer Einberufung, Patienten in Krankenhäusern sowie Personen in Untersuchungshaft ihrer Wohngemeinde zugeordnet, Berufssoldaten, Soldaten auf Zeit, Angehörige des Bundesgrenzschutzes und die Bereitschaftspolizei in Gemeinschaftsunterkünften gehören ebenso wie Strafgefangene sowie alle Dauerinsassen von Anstalten und das in Anstalten wohnende Personal zur Wohnbevölkerung der Anstaltsgemeinde. Zur Wohnbevölkerung gehören auch die Ausländer mit nicht nur vorübergehendem Wohnsitz im Bundesgebiet. Nicht zur Wohnbevölkerung gehören die Angehörigen der ausländischen Stationierungsstreitkräfte sowie der ausländischen diplomatischen

und konsularischen Vertretungen mit ihren Familienangehörigen.

Zum Bestand der Gemeinden rechnen auch die bewohnten gemeindefreien Gebiete, die als selbständige Gemeinden in der Statistik betrachtet werden. Die Flächenangabe für die Gemeinde ist die Gemarkungsfläche (Katasterfläche) am 31.12.1977. Diese Angaben beziehen sich auf die Landfläche des Bundesgebietes bis zur sogenannten Küstenlinie - das ist die Grenze zwischen Meer und Festland bei einem mittleren Wasserstand - einschl. der Binnengewässer aber ohne den Bodensee.

Das System der Postleitzahlen ist auf der Dezimalklassifikation aufgebaut und besteht aus vier Stellen. Die 1. Stelle bezeichnet die Leitzone, die 2. Stelle den Leitraum, die 3. Stelle den Leitbereich und die 4. Stelle das Leitamt bzw. die Postverteilungsstelle. Gemeinden, die postalisch von Zustellbezirken verschiedener Leitbereiche betreut werden, sind ungeteilt den Leitbereichen zugeordnet worden, in denen ihr Bevölkerungsschwerpunkt liegt.

Zu einem Postleitbereich (3-stellig) gehören ein oder mehrere Verwaltungspostämter, von denen die Post auf die zum Leitbereich gehörenden Postorte (4-stellig) verteilt wird.

Die Gemeindeschlüsselnummer ist 8-stellig und besteht aus vier Gliederungseinheiten, die durch Zwischenräume voneinander getrennt sind, um die systematische Gliederung der Verwaltungseinheiten deutlich zu machen.

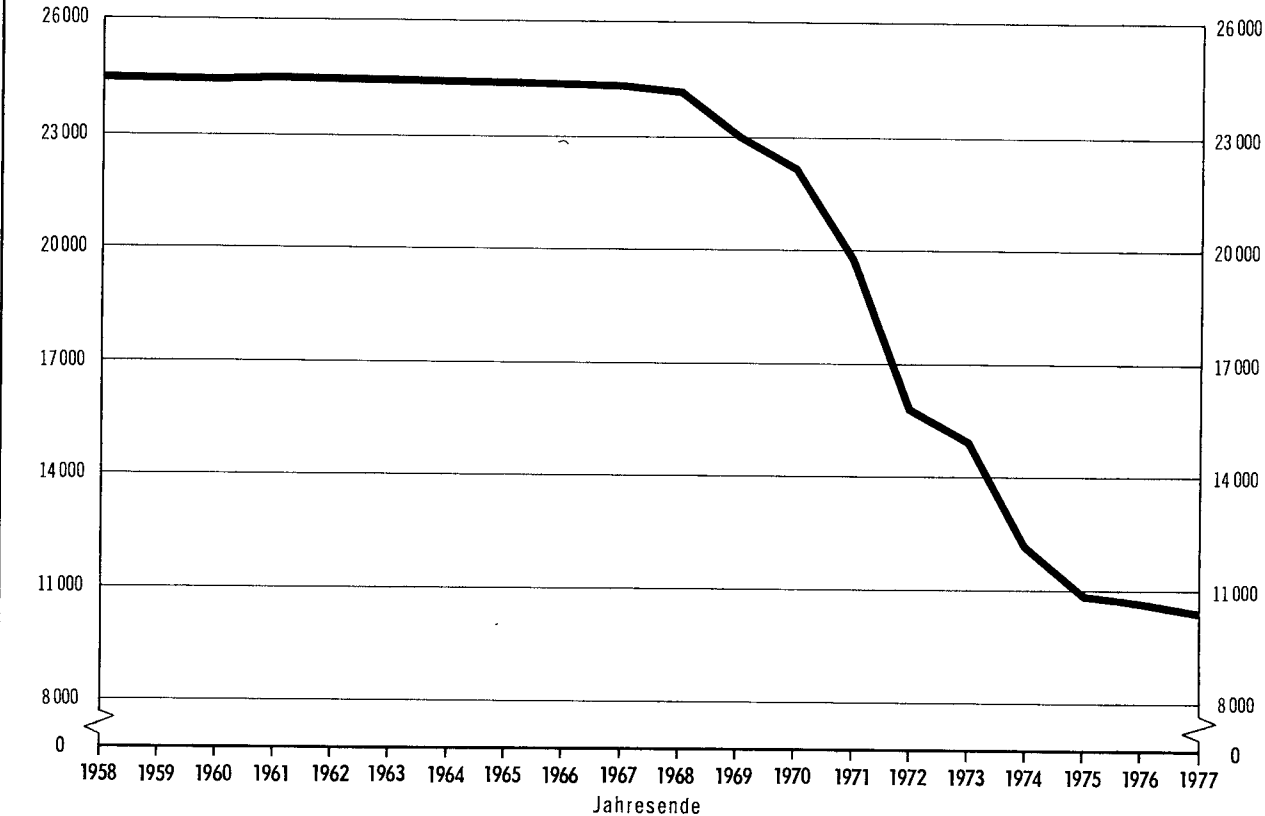
Die Schlüsselung erfolgt für:

- die Länder in der 1. und 2. Stelle,
- die Regierungsbezirke in der 3. Stelle,
- die kreisfreien Städte und Landkreise in der 4. und 5. Stelle,
- die Gemeinden in der 6. bis 8. Stelle.

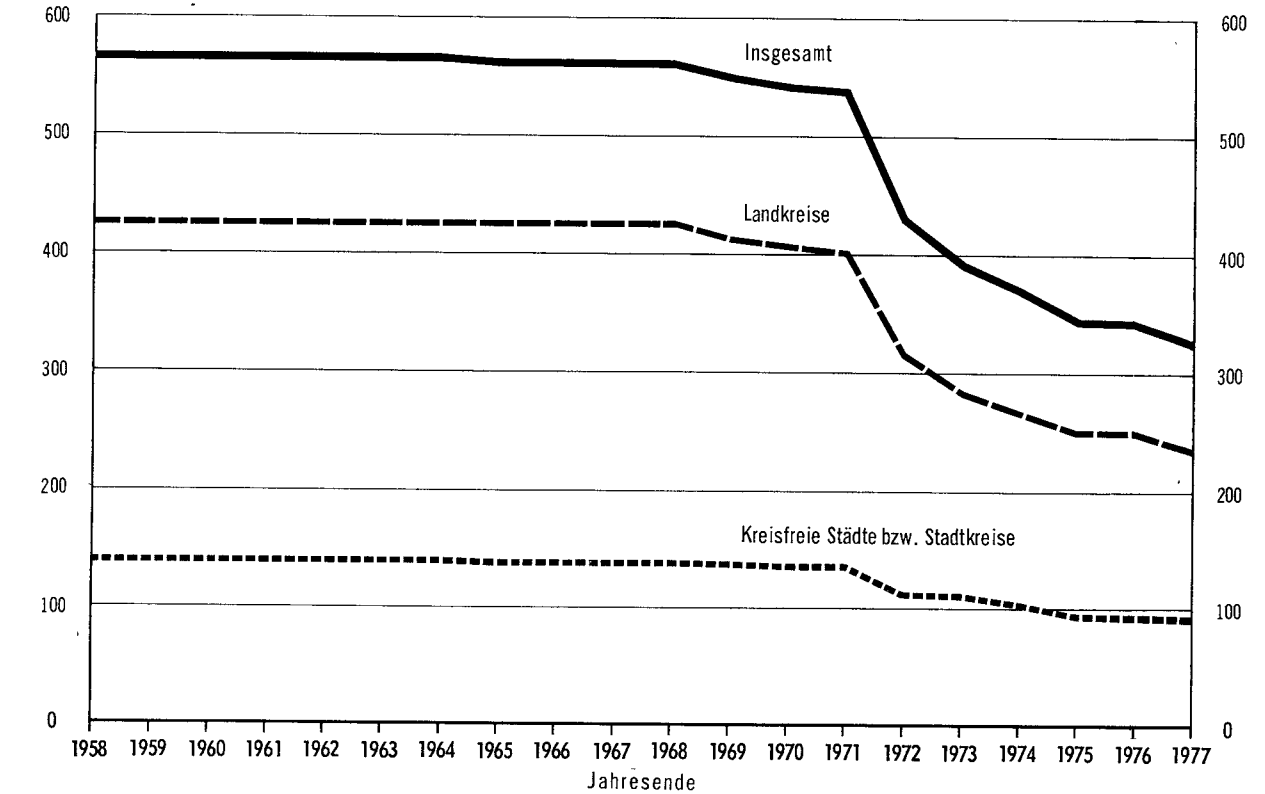
Die Bezeichnung "Stadt" führen die Gemeinden, denen diese Bezeichnung nach dem bisherigen Recht zusteht oder auf Antrag von der Landesregierung verliehen wird.

Bevölkerungsdichte ist die Einwohnerzahl je Quadratkilometer.

ENTWICKLUNG DES GEMEINDEBESTANDES 1958 BIS 1977

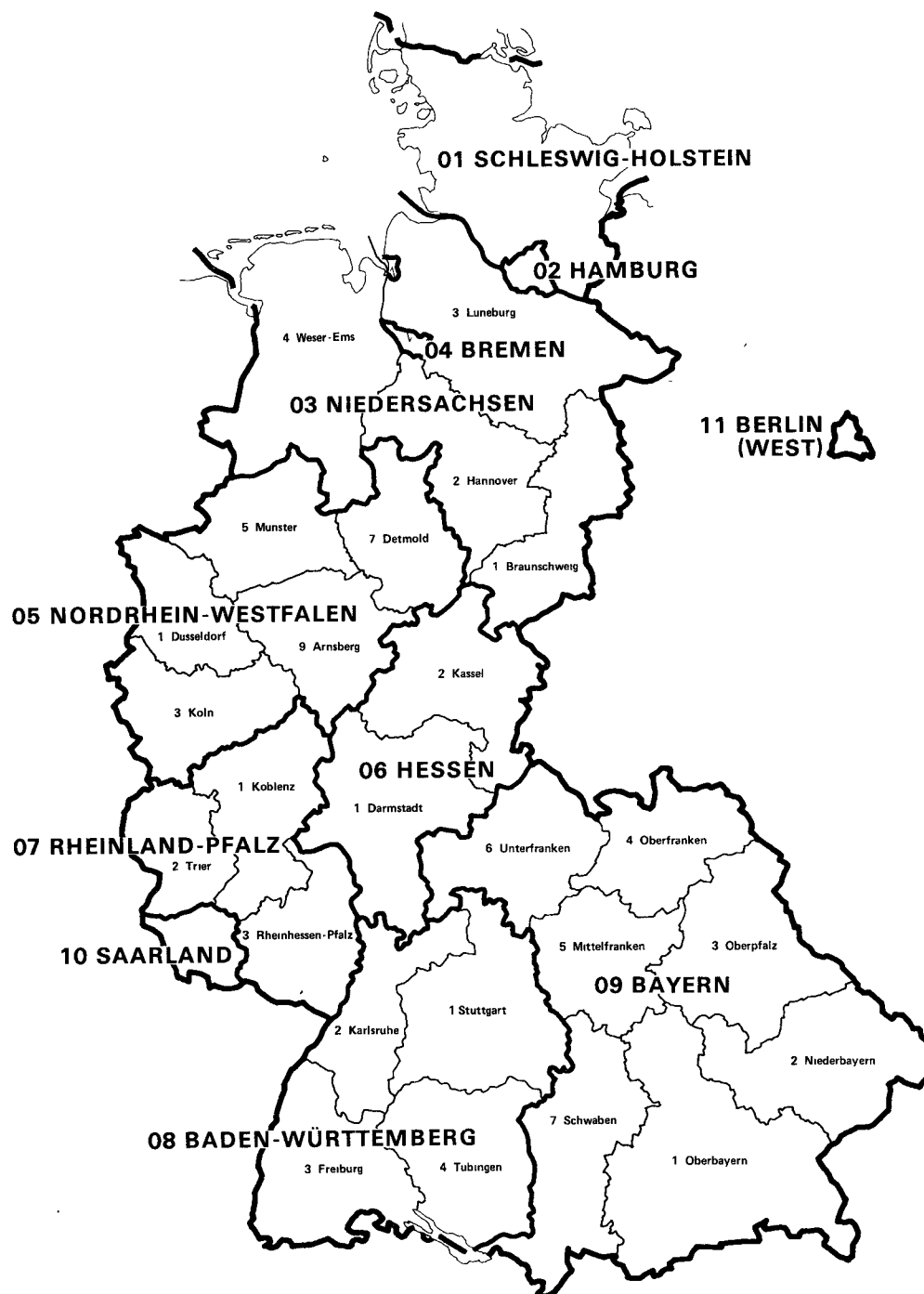


ENTWICKLUNG DER KREISFREIEN STÄDTE UND LANDKREISE 1958 BIS 1977



BUNDESREPUBLIK DEUTSCHLAND

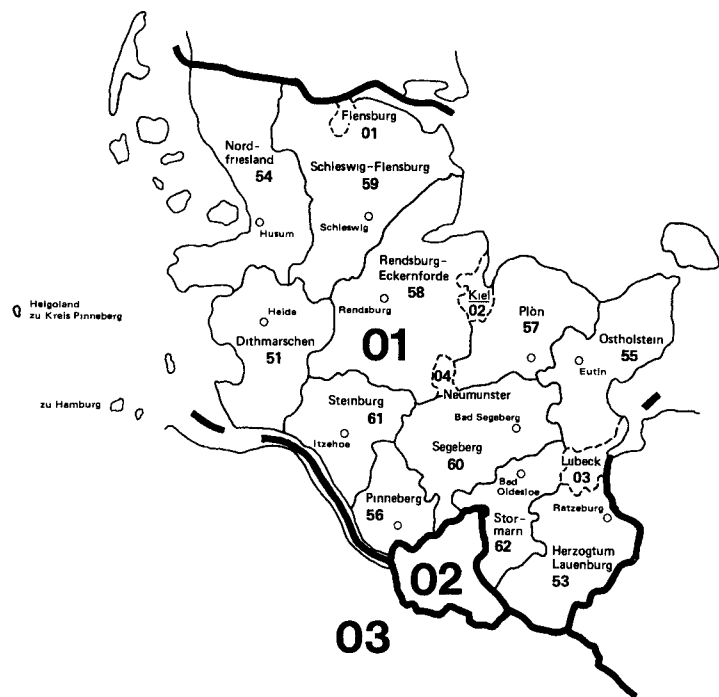
Länder- und Regierungsbezirksgrenzen nach dem Stand vom 31. 12. 1977*)



*) Niedersachsen: Regierungsbezirke nach dem Stand vom 1.2.1978.

01 SCHLESWIG-HOLSTEIN UND 02 HAMBURG

Verwaltungsgrenzen nach dem Stand vom 31. 12. 1977

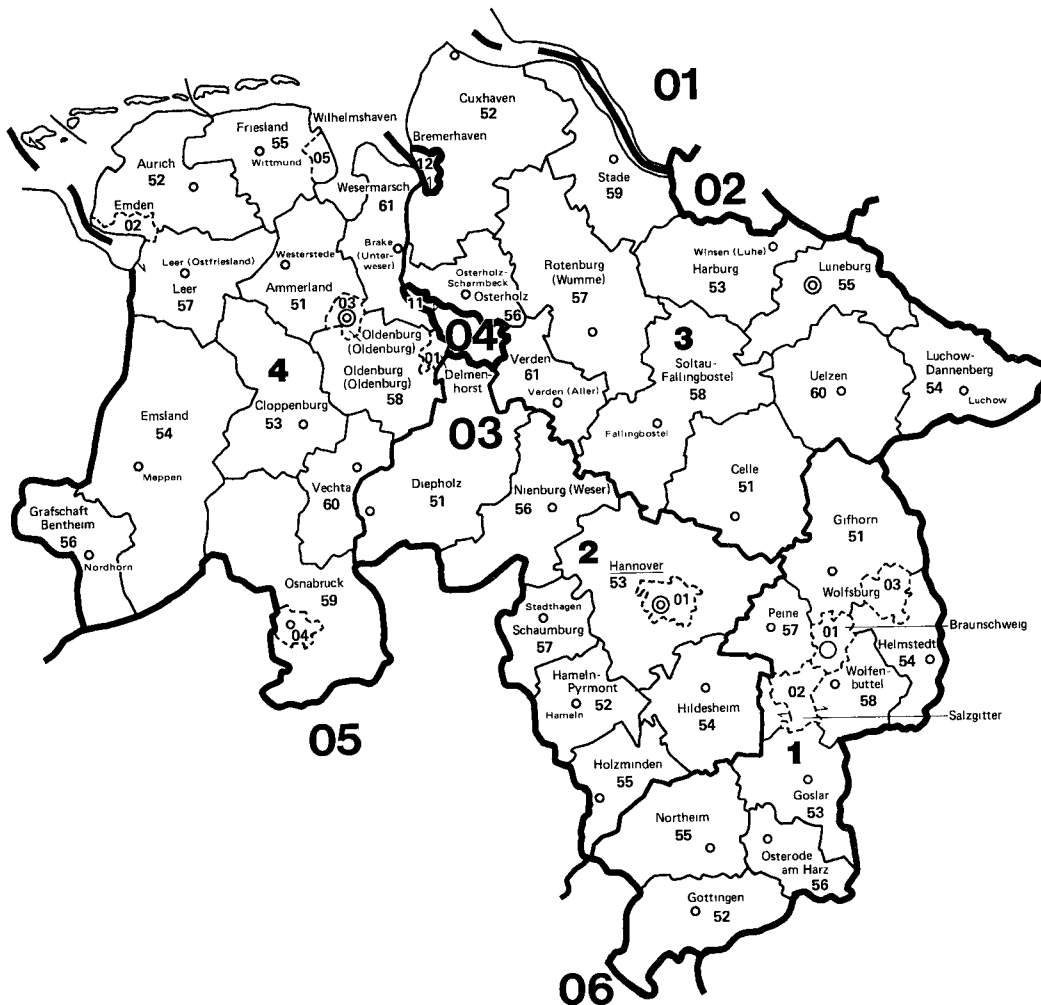


	Schlüsselnummern	Grenzen	Verwaltungssitze ¹⁾
Land	01		<u>Kiel</u>
Kreis	51		o
Kreisfreie Stadt:	01		

¹⁾ Verwaltungssitze der Kreise sind nur benannt, wenn sie nicht mit dem Namen des Kreises übereinstimmen.

03 NIEDERSACHSEN UND 04 BREMEN

Verwaltungsgrenzen nach dem Stand vom 31. 12. 1977*)



Schlusseinnummern und Namen
der Regierungsbezirke
Stand: 1.2.1978
(In der Karte jeweils nur die Schlusseinnummer)

- 1 Braunschweig
- 2 Hannover
- 3 Lüneburg
- 4 Weser-Ems

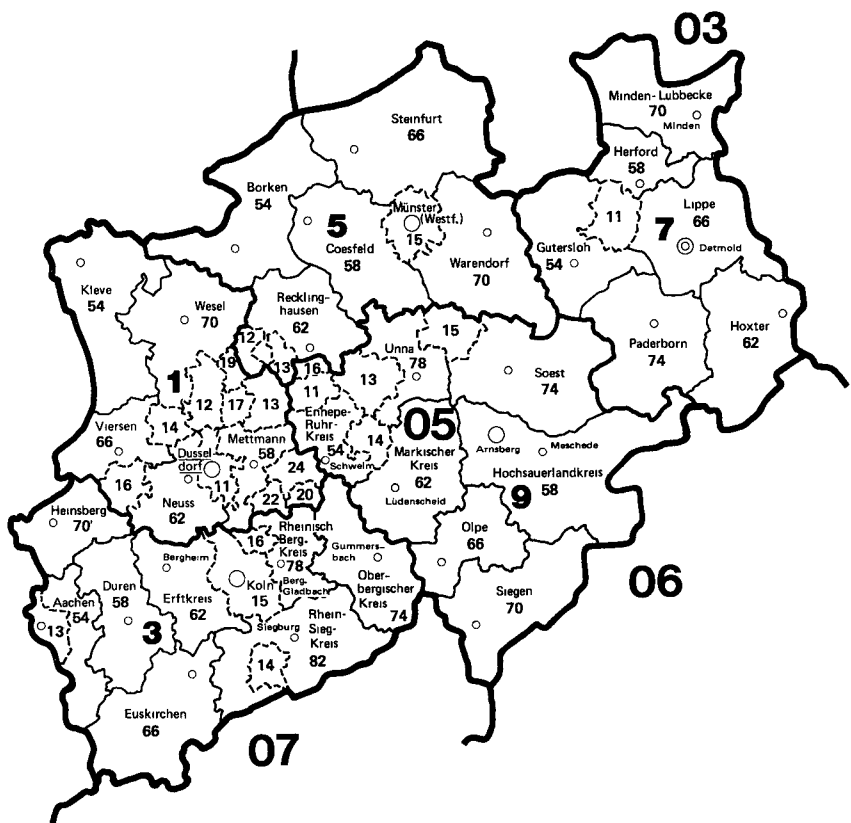
	Schlusseinnummern	Grenzen	Verwaltungssitze ¹⁾
Land	03	—	Hannover
Regierungsbezirk	1	—	○
Landkreis	51	—	○
Kreisfreie Stadt	01	----	

1) Verwaltungssitze der Kreise sind nur benannt, wenn sie nicht mit dem Namen des Kreises übereinstimmen.

*) Niedersachsen Regierungsbezirke nach dem Stand vom 1.2.1978.

05 NORDRHEIN-WESTFALEN

Verwaltungsgrenzen nach dem Stand vom 31. 12. 1977



Schlüsselnummern und Namen der Regierungsbezirke
und Kreisfreien Städte
(In der Karte jeweils nur die Schlüsselnummer)

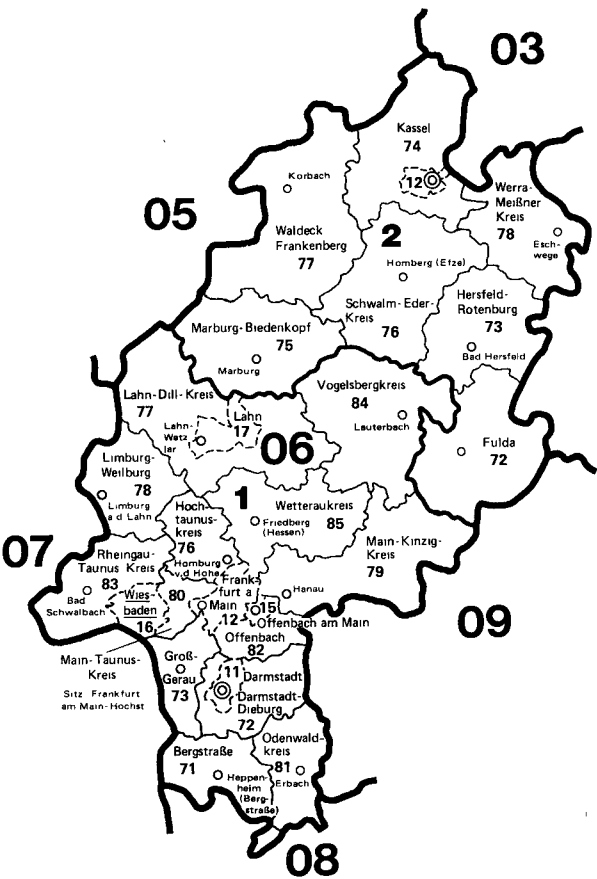
Regierungsbezirke	
1 Düsseldorf	in 3 Köln
3 Köln	13 Aachen
5 Münster	14 Bonn
7 Detmold	15 Köln
9 Arnsberg	16 Leverkusen
Kreisfreie Städte	
in 1 Düsseldorf	in 5 Münster
11 Düsseldorf	12 Bottrop
12 Duisburg	13 Gelsenkirchen
13 Essen	15 Münster (Westf.)
14 Krefeld	in 7 Detmold
16 Mönchengladbach	11 Bielefeld
17 Mülheim a.d. Ruhr	in 9 Arnsberg
19 Oberhausen	11 Bochum
20 Remscheid	13 Dortmund
22 Solingen	14 Hagen
24 Wuppertal	15 Hamm
	16 Herne

	Schlüsselnummern	Grenzen	Verwaltungssitze ¹⁾
Land:	05	—	Düsseldorf
Regierungsbezirk:	1	—	○
Kreis:	54	—	○
Kreisfreie Stadt:	11	----	

¹⁾ Verwaltungssitze der Kreise sind nur benannt, wenn sie nicht mit dem Namen des Kreises übereinstimmen.

06 HESSEN

Verwaltungsgrenzen nach dem Stand vom 31. 12. 1977

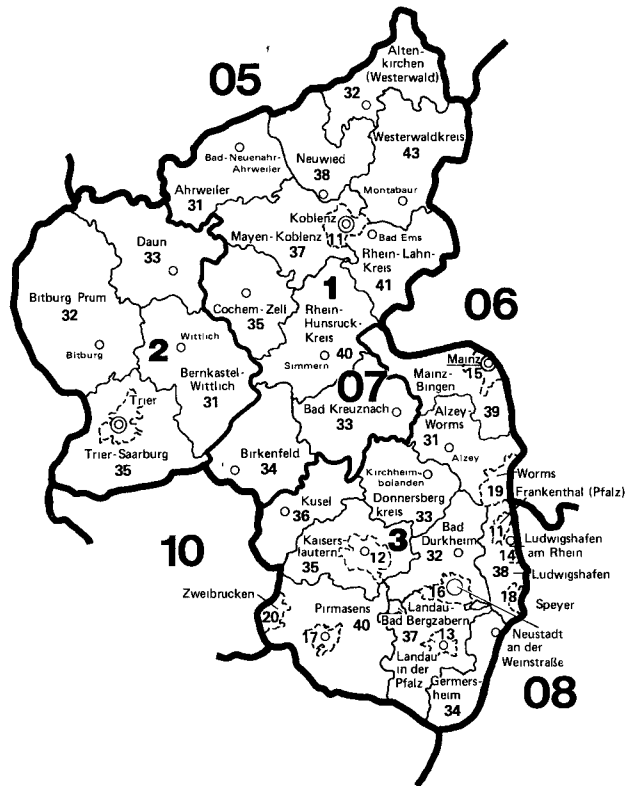


Schlusseinnummern und Namen
der Regierungsbezirke
(In der Karte jeweils nur die Schlusseinnummer)
1 Darmstadt
2 Kassel

	Schlusseinnummern	Grenzen	Verwaltungssitze ¹⁾
Land:	06	—	Wiesbaden
Regierungsbezirk:	1	—	○
Landkreis:	71	—	○
Kreisfreie Stadt:	11	----	

1) Verwaltungssitze der Kreise sind nur benannt, wenn sie nicht mit dem Namen des Kreises übereinstimmen.

Verwaltungsgrenzen nach dem Stand vom 31. 12. 1977



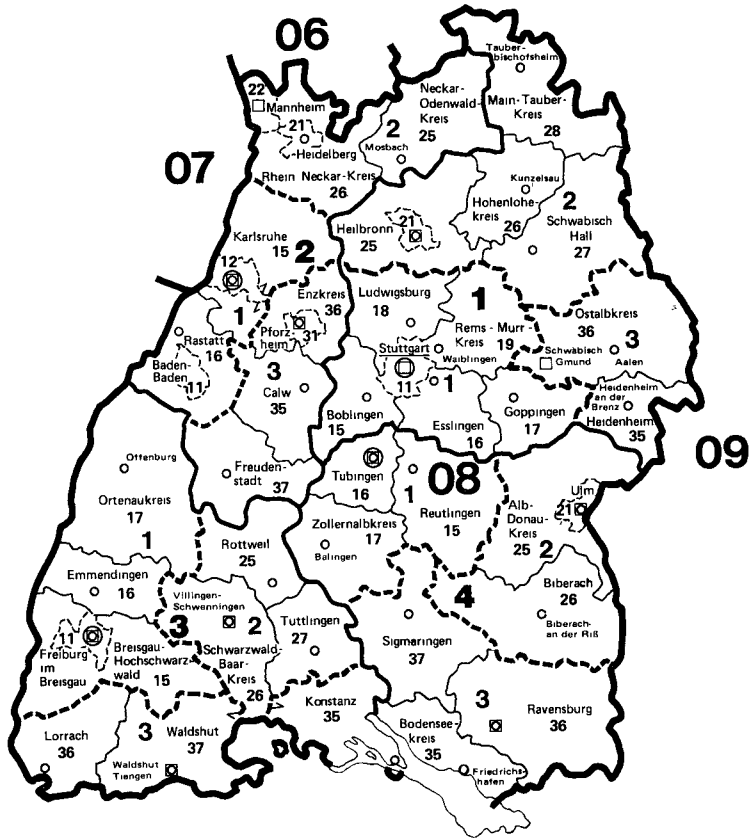
- 1 Koblenz
- 2 Trier
- 3 Rheinhessen – Pfalz

Land:	07	—	<u>Mainz</u>
Bezirk:	1	—	○
Landkreis:	31	—	○
Stadt:	11	---	

1) Verwaltungssitze der Kreise sind nur benannt, wenn sie nicht mit dem Namen des Kreises übereinstimmen.

08 BADEN-WÜRTTEMBERG

Verwaltungsgrenzen nach dem Stand vom 31. 12. 1977



Schlüsselnummern und Namen der Regierungsbezirke
und Regionalverbände
(In der Karte jeweils nur die Schlüsselnummer)

Regierungsbezirke

- 1 Stuttgart
- 2 Karlsruhe
- 3 Freiburg
- 4 Tübingen

Regionalverbände

- in 1 Stuttgart
 - 1 Mittlerer Neckar
 - 2 Franken
 - 3 Ostwürttemberg
- in 2 Karlsruhe
 - 1 Mittlerer Oberrhein
 - 2 Unterer Neckar
 - 3 Nordschwarzwald

- in 3 Freiburg
 - 1 Südlicher Oberrhein
 - 2 Schwarzwald-Baar-Heuberg
 - 3 Hochrhein-Bodensee
- in 4 Tübingen
 - 1 Neckar-Alb
 - 2 Donau-Iller
 - 3 Bodensee-Oberschwaben

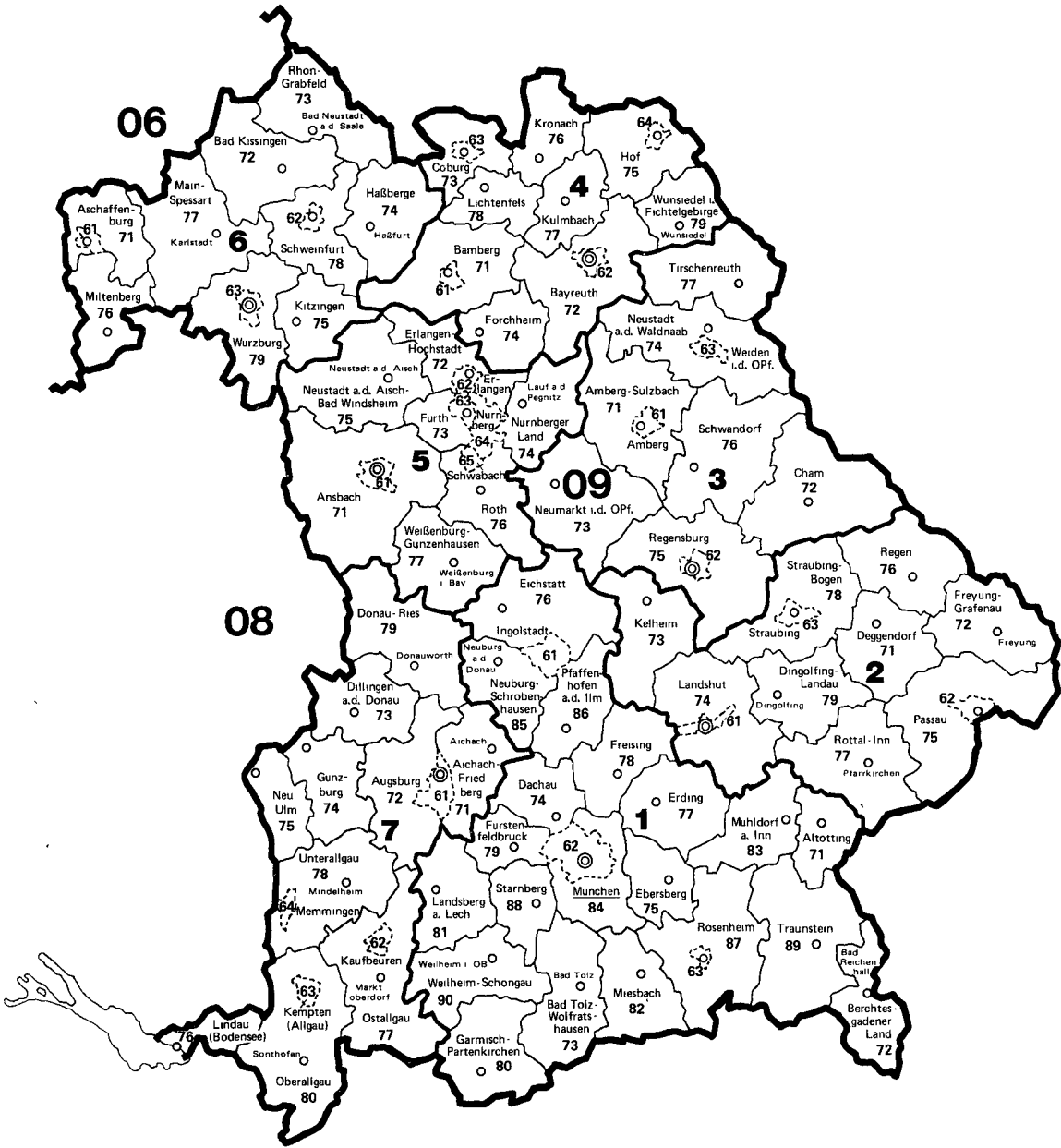
Schlüsselnummern Grenzen Verwaltungssitze¹⁾

Land:	08	—	Stuttgart
Regierungsbezirk:	1	—	○
Regionalverband:	1	- - -	□
Landkreis:	15	—	○
Stadtkreis:	11	- - -	

¹⁾ Verwaltungssitze der Kreise sind nur benannt, wenn sie nicht mit dem Namen des Kreises übereinstimmen.

09 BAYERN

Verwaltungsgrenzen nach dem Stand vom 31. 12. 1977



Schlüsselnummern und Namen
der Regierungsbezirke
(In der Karte jeweils nur die Schlüsselnummer)


- 1 Oberbayern
- 2 Niederbayern
- 3 Oberpfalz
- 4 Oberfranken
- 5 Mittelfranken
- 6 Unterfranken
- 7 Schwaben

	Schlüsselnummern	Grenzen	Verwaltungssitz ¹⁾
Land.	09	—	München
Regierungsbezirk.	1	—	○
Landkreis.	71	—	○
Kreisfreie Stadt:	61	---	

¹⁾ Verwaltungssitze der Kreise sind nur benannt, wenn sie nicht mit dem Namen des Kreises übereinstimmen.

10 SAARLAND UND 11 BERLIN (WEST)

Verwaltungsgrenzen nach dem Stand vom 31. 12. 1977



	Schlüsselnummern	Grenzen	Verwaltungssitze ¹⁾
Land:	10	—	<u>Saarbrücken</u>
Landkreis:	42	—	○
Stadtverband:	41	----	

¹⁾ Verwaltungssitze der Kreise sind nur benannt, wenn sie nicht mit dem Namen des Kreises übereinstimmen.

T a b e l l e n t e i l

Schematische Übersicht über Aufbau und Inhalt der Gemeindeschlüsselnummern *)

1	2		3 ¹⁾		4	5		6	7	8
---	---	--	-----------------	--	---	---	--	---	---	---

Schleswig-Holstein

Land	0	1								
Regierungsbezirk	0	/	1	0						
kreisfreie Städte	0	1	0		01 bis 04			0	0	0
Kreise	0	1	0		51 bis 62					
kreisangehörige Gemeinden	0	1	0		51 bis 62			001	bis	182

Hamburg

Land	0	2								
kreisfreie Stadt	0	2	0		0	0		0	0	0

Niedersachsen

Land	0	3								
Regierungsbezirke	0	3	1 bis 4							
kreisfreie Städte	0	3	1 bis 4		01 bis 05			0	0	0
Landkreise	0	3	1 bis 4		51 bis 61					
kreisangehörige Gemeinden	0	3	1 bis 4		51 bis 61			001	bis	060
gemeindefreie Gebiete	0	3	1 bis 4		51 bis 59			501	bis	511

Bremen

Land	0	4								
kreisfreie Städte	0	4	0		11 bis 12			0	0	0

Nordrhein-Westfalen

Land	0	5								
Regierungsbezirke	0	5	1 bis 9							
kreisfreie Städte	0	5	1 bis 9		11 bis 24			0	0	0
Kreise	0	5	1 bis 9		54 bis 82					
kreisangehörige Gemeinden	0	5	1 bis 9		54 bis 82			004	bis	096

Hessen

Land	0	6								
Regierungsbezirke	0	6	1 bis 2							
kreisfreie Städte	0	6	1 bis 2		11 bis 17			0	0	0
Landkreise	0	6	1 bis 2		71 bis 85					
kreisangehörige Gemeinden	0	6	1 bis 2		71 bis 85			001	bis	036
gemeindefreie Gebiete	0	6	1 bis 2		74 bis 79			2	0	0

*) Siehe auch einführenden Text auf S. 5.

1) In Niedersachsen Regierungsbezirke nach dem Stand 1.2.1978.

Schematische Übersicht über Aufbau und Inhalt der Gemeindeschlüsselnummern *)

1	2		3		4 ¹⁾	5 ¹⁾		6	7	8
---	---	--	---	--	-----------------	-----------------	--	---	---	---

Rheinland-Pfalz

Land	0	7								
Regierungsbezirke	0	7	1 bis 3							
kreisfreie Städte	0	7	1 bis 3		11 bis 20			0	0	0
Landkreise	0	7	1 bis 3		31 bis 43					
kreisangehörige Gemeinden	0	7	1 bis 3		31 bis 43			001	bis	504

Baden-Württemberg

Land	0	8								
Regierungsbezirke	0	8	1 bis 4							
Stadtkreise	0	8	1 bis 4		11 bis 31					
Landkreise	0	8	1 bis 4		15 bis 37					
kreisangehörige Gemeinden	0	8	1 bis 4		15 bis 37			001	bis	153
gemeindefreier Grundbesitz	0	8	3		1	7		9	7	1

Bayern

Land	0	9								
Regierungsbezirke	0	9	1 bis 7							
kreisfreie Städte	0	9	1 bis 7		61 bis 65			0	0	0
Landkreise	0	9	1 bis 7		71 bis 90					
kreisangehörige Gemeinden	0	9	1 bis 7		71 bis 90			111	bis	231
gemeindefreie Gebiete	0	9	1 bis 7		71 bis 90			4	4	4

Saarland

Land	1	0								
Regierungsbezirk	1	0	0							
Stadtverband	1	0	0		4	1				
Landkreise	1	0	0		42 bis 46					
kreisangehörige Gemeinden	1	0	0		42 bis 46			100	bis	519

Berlin (West)

Land	1	1								
kreisfreie Stadt	1	1	0		0	0		0	0	0

*) Siehe auch einführenden Text auf S. 5.

1) In Baden-Württemberg kennzeichnet die vierte Stelle die Zugehörigkeit zu einem Regionalverband (Körperschaft des öffentl. Rechts) während in der fünften Stelle der Kreis angegeben wird.

1 GEMEINDEN IN SYSTEMATISCHER ORDNUNG MIT SCHLUESSELNUMMER, FLAECHE, WOHNBEVOELKERUNG, BEVOELKERUNGSDICHTE UND POSTLEITZAHL AM 31.12.1977

SCHLUESSEL- NUMMER	LAND, REG.-BEZIRK, KREIS, GEMEINDE	FLAECHE QKM	BEVOEL- KERUNG	BEV. DICHT JE QKM	POST- LEIT ZAHL
01	SCHLESWIG-HOLSTEIN				
01 0 01 000	FLENSBURG, STADT	56,35	90 036	1 598	2390
01 0 02 000	KIEL, STADT	110,32	256 512	2 325	2300
01 0 03 000	LUFRECK, HANSESTADT	213,97	227 184	1 062	2400
01 0 04 000	NEUMÜNSTER, STADT	71,56	82 823	1 157	2350
01 0 51	DITHMARSCHEN				
	SITZ: HEIDE, STADT				
01 0 51 001	ALBERSDORF	17,12	3 436	201	2243
01 0 51 002	ARKEBEK	6,92	209	30	2243
01 0 51 003	AVERLAY	9,05	632	70	2226
01 0 51 004	BARGENSTEDT	11,94	734	66	2223
01 0 51 005	BARKENHOLM	5,08	201	40	2241
01 0 51 006	BARLT	19,89	858	43	2221
01 0 51 008	BERGEWOHRDEN	2,64	33	13	2246
01 0 51 010	BRICKELN	6,07	156	26	2221
01 0 51 011	BRUNSBÜTTEL, STADT	65,19	11 730	180	2212
01 0 51 012	BUCHHOLZ	14,54	848	58	2224
01 0 51 013	BUESUM	8,32	5 836	701	2242
01 0 51 014	BUESUMER DEICHHAUSEN	2,72	339	125	2242
01 0 51 015	BUNSOH	11,70	624	53	2243
01 0 51 016	BURG (DITHMARSCHEN)	11,21	4 006	357	2224
01 0 51 017	EUSENWURTH	8,12	286	35	2221
01 0 51 019	DELLSTEDT	21,74	742	34	2241
01 0 51 020	DELVE	11,86	577	49	2241
01 0 51 021	DIEKHUSEN-FAHRSTEDT	7,61	578	76	2222
01 0 51 022	DINGEN	7,03	571	81	2226
01 0 51 023	DOERPLING	7,79	534	69	2241
01 0 51 024	EDDELAK	9,21	1 327	144	2226
01 0 51 026	EGGSTEDT	12,79	722	56	2221
01 0 51 027	ELPERSBÜTTEL	19,46	728	37	2221
01 0 51 028	EPENWOHRDEN	13,53	598	44	2223
01 0 51 030	FEDDERINGEN	9,65	271	28	2246
01 0 51 032	FRESTEDT	10,21	428	42	2221
01 0 51 033	FRIEDRICHSCABEKOOG	7,39	90	12	2241
01 0 51 034	FRIEDRICHSKOOG	53,62	2 873	54	2221
01 0 51 035	GAUSHORN	6,45	200	31	2241
01 0 51 036	GLUESING	4,68	128	27	2246
01 0 51 037	GROSSENRADE	10,41	447	43	2224
01 0 51 038	GROVEN	8,00	133	17	2247
01 0 51 039	GUDENDORF	6,02	389	65	2221
01 0 51 040	HAEGEN	2,85	74	26	2246
01 0 51 043	HEDWIGENKOOG	16,35	316	19	2242
01 0 51 044	HEIDE, STADT	31,90	21 324	668	2240
01 0 51 045	HELLSCHEN-HERINGSAND-UNTERSCHAAR	6,75	192	28	2244
01 0 51 046	HELSE	11,51	913	79	2222
01 0 51 047	HEMME	16,39	652	40	2241
01 0 51 048	HEMMINGSTEDT	16,02	2 848	178	2241
01 0 51 049	HEINNSTEDT	21,92	1 856	85	2246
01 0 51 050	HILLGROVEN	3,61	113	31	2244
01 0 51 051	HOCHDOHN	5,41	1 060	196	2221
01 0 51 052	HOEVEDE	2,88	67	23	2245
01 0 51 053	HOLLINGSTEDT	9,70	338	35	2241
01 0 51 054	IMMENSTEDT	3,09	125	40	2243
01 0 51 057	KAISER-WILHELM-KOOG	13,06	422	32	2221
01 0 51 058	KAROLINENKOOG	13,02	177	14	2241
01 0 51 060	KLEVE	12,69	432	34	2241
01 0 51 061	KREMPPEL	4,93	511	104	2247
01 0 51 062	KRONPRINZENKOOG	25,85	952	37	2221
01 0 51 063	KRUMSTEDT	15,85	520	33	2221
01 0 51 064	KUDEN	11,36	570	50	2221
01 0 51 065	LEHE	18,41	1 082	59	2247
01 0 51 067	LIETH	4,66	264	57	2241
01 0 51 068	LINDEN	11,59	694	60	2241
01 0 51 069	LOHE-RICKELSHOF	5,39	1 826	339	2240
01 0 51 071	LUNDEN	4,55	2 088	459	2247
01 0 51 072	MARNE, STADT	4,85	5 475	1 129	2222
01 0 51 073	MARNERDEICH	1,31	301	230	2222
01 0 51 074	MELDORF, STADT	17,94	7 201	401	2223
01 0 51 075	NEUENKIRCHEN	25,14	1 055	42	2241
01 0 51 076	NEUFELD	10,44	665	64	2221
01 0 51 077	NEUFELDERKOOG	9,76	157	16	2221
01 0 51 078	NINDORF	8,69	1 003	115	2223
01 0 51 079	NORDDEICH	6,90	489	71	2241
01 0 51 080	NORDERHEISTEDT	4,29	95	22	2246
01 0 51 081	NORDERWOHRDEN	18,44	384	21	2240
01 0 51 082	NORDHASTEDT	26,55	2 175	82	2241
01 0 51 083	ODDERADE	11,28	285	25	2241
01 0 51 084	OESTERDEICHSTRICH	4,63	208	45	2242
01 0 51 085	OFFENBÜTTEL	14,25	272	19	2243
01 0 51 086	OSTERRADE	17,11	537	31	2241
01 0 51 087	OSTROHE	6,71	858	128	2240
01 0 51 088	PAHLEN	10,82	1 034	96	2241
01 0 51 089	QUICKBORN	6,95	178	26	2221
01 0 51 090	RAMHUSEN	4,80	181	38	2226
01 0 51 091	REDERSTALL	4,10	168	41	2241

01 SCHLESWIG-HOLSTEIN

1 GEMEINDEN IN SYSTEMATISCHER ORDNUNG MIT SCHLUESSELNUMMER, FLAECHE, WOHNBEVOELKERUNG, BEVOELKERUNGSDICHTE UND POSTLEITZAHL AM 31.12.1977

SCHLUESSEL- NUMMER	LAND, REG.-BEZIRK, KREIS, GEMEINDE	FLAECHE QKM	BEVOEL- KERUNG	BEV. DICHT JE QKM	POST- LEIT ZAHL
01 0 51 092	REHM-FLEHDE-BARGEN	14,76	640	43	2241
01 0 51 093	REINSBUETTEL	6,82	367	54	2241
01 0 51 096	SANKT ANNEN	15,14	332	22	2241
01 0 51 097	SANKT MICHAELISDONN	23,07	3 235	140	2220
01 0 51 098	SARZBUETTEL	13,34	614	46	2241
01 0 51 099	SCHAFSTEDT	18,57	1 212	65	2225
01 0 51 100	SCHALKHOLZ	12,50	577	46	2245
01 0 51 102	SCHLICHTING	12,49	287	23	2241
01 0 51 103	SCHMEDESWURTH	5,92	230	39	2221
01 0 51 104	SCHRUM	5,00	87	17	2241
01 0 51 105	SCHUELPE	9,27	548	59	2244
01 0 51 106	SCHWIENHUSEN	4,00	169	42	2241
01 0 51 107	STELLE-WITTENWURTH	10,70	389	36	2241
01 0 51 108	STRUEBBEL	4,40	135	31	2241
01 0 51 109	SUEDEFDEICH	6,64	417	63	2244
01 0 51 110	SUEDEFPHASTEDT	15,74	752	48	2221
01 0 51 111	SUEDEFHEISTEDT	5,56	442	79	2246
01 0 51 113	SUEDERWUEHRDEN	21,59	1 198	55	2241
01 0 51 114	TELLINGSTEDT	17,01	2 126	125	2245
01 0 51 117	TIELNHEMME	12,71	158	12	2241
01 0 51 118	TRENNENWURTH	7,81	342	44	2220
01 0 51 119	VOLSEMENHUSEN	16,60	457	28	2220
01 0 51 120	WALLEN	1,86	32	17	2241
01 0 51 121	WARWERT	2,20	116	53	2242
01 0 51 122	WEDDINGSTEDT	17,91	1 779	99	2241
01 0 51 125	WELMBUETTEL	7,60	314	41	2241
01 0 51 126	WENNBUEITTEL	4,53	86	19	2243
01 0 51 127	WESSELRUREN, STADT	5,14	3 456	672	2244
01 0 51 128	WESSELRURENER DEICHHAUSEN	5,08	176	35	2244
01 0 51 129	WESSELBURENERKOOG	16,11	334	21	2244
01 0 51 130	WESSELN	3,77	1 149	305	2240
01 0 51 131	WESTERBORSTEL	4,12	103	25	2245
01 0 51 132	WESTERDEICHSTRICH	7,42	645	87	2242
01 0 51 133	WIEMERSTEDT	5,06	145	29	2241
01 0 51 134	WINDBERGEN	17,29	751	43	2221
01 0 51 135	WOLMERSDORF	6,02	286	48	2223
01 0 51 136	WROHM	11,44	629	55	2241
01 0 51 137	NORDERMELDORF	23,39	642	27	2223
01 0 51 138	TENSBUETTEL-ROEST	19,34	590	31	2243
01 0 51 139	SUEDERDORF	16,22	387	24	2245
01 0 51 140	OESTERWURTH	14,18	519	22	2244
01 0 51	ZUSAMMEN:	1 381,08	130 104	94	
01 0 53	HERZOGTUM LAUENBURG				
	SITZ: RATZEBURG, STADT				
01 0 53 001	ALRSFELDE	4,18	68	16	2418
01 0 53 002	ALT MOELLN	6,44	537	83	2411
01 0 53 003	AUMUEHLE	3,48	3 288	945	2055
01 0 53 004	BAEK	4,23	684	160	2418
01 0 53 005	PAELAU	6,50	215	33	2413
01 0 53 006	BASEDOW	7,47	255	34	2059
01 0 53 007	BASTHORST	10,82	328	30	2053
01 0 53 008	BEHLENDORF	10,26	303	30	2411
01 0 53 009	BERKENTHIN	10,22	1 159	113	2419
01 0 53 010	BESENTHAL	12,65	80	6	2411
01 0 53 011	BLIESTORF	10,35	593	57	2061
01 0 53 012	BOERNSEN	8,42	3 083	366	2050
01 0 53 013	BORSTORF	8,64	270	31	2411
01 0 53 014	BREITENFELDE	12,54	1 330	106	2413
01 0 53 015	BROETHEN	10,69	210	20	2059
01 0 53 016	BRUNSMARK	4,29	95	22	2411
01 0 53 017	BRUNSTORF	13,76	519	38	2051
01 0 53 018	BUCHHOLZ	2,93	121	41	2419
01 0 53 019	BUCHHORST	5,18	187	36	2058
01 0 53 020	BUECHEN	16,85	4 440	264	2059
01 0 53 021	DAHMER	2,04	69	34	2071
01 0 53 022	DALLDORF	6,05	220	36	2059
01 0 53 023	DASSENDORF	7,94	2 246	283	2055
01 0 53 024	DUECHELSDORF	3,01	139	46	2061
01 0 53 025	DUVENSEE	12,40	356	29	2411
01 0 53 026	EINHAUS	2,53	275	109	2419
01 0 53 027	ELMENHORST	13,00	839	65	2053
01 0 53 028	ESCHBURG	8,91	1 405	158	2050
01 0 53 029	FITZEN	9,11	209	23	2059
01 0 53 030	FREDEBURG	10,09	64	6	2418
01 0 53 031	FUHLNENHAGEN	5,74	299	52	2053
01 0 53 032	GEESTHACHT, STADT	33,39	24 831	744	2054
01 0 53 033	GIESENSDORF	2,73	81	30	2418
01 0 53 034	GOELDENITZ	5,18	161	31	2419
01 0 53 035	GOETTIN	5,21	44	8	2059
01 0 53 036	GRABAU	4,10	203	50	2053
01 0 53 037	GRAMBEK	12,66	323	26	2411
01 0 53 038	GRINAU	2,74	224	82	2061
01 0 53 039	GROSS BODEN	2,70	142	53	2061
01 0 53 040	GROSS DISNACK	5,99	89	15	2419
01 0 53 041	GROSS GROENAU	4,91	3 477	708	2401
01 0 53 042	GROSS PAMPAU	4,31	120	28	2053
01 0 53 043	GROSS SARAU	16,93	740	44	2401
01 0 53 044	GROSS SCHENKENBERG	6,52	266	41	2061
01 0 53 045	GROVE	5,28	194	37	2053
01 0 53 046	GUDOW	42,25	1 301	31	2411
01 0 53 047	GUELZOW	16,88	989	59	2059
01 0 53 048	GUESTER	7,78	591	76	2059

1 GEMEINDEN IN SYSTEMATISCHER ORDNUNG MIT SCHLUESSELNUMMER, FLAECHE, WOHNBEVOELKERUNG, BEVOELKERUNGSDICHTE UND POSTLEITZAHL AM 31.12.1977

SCHLUESSEL- NUMMER	LAND, REG.-BEZIRK, KREIS, GEMEINDE	FLAECHE QKM	BEVOEL- KERUNG	BEV. DICHTE JE QKM	POST- LEIT ZAHL
01 0 53 049	HAMFELDE	3,47	401	116	2071
01 0 53 050	HAMWARDE	5,67	635	95	2054
01 0 53 051	HARMSDORF	3,57	258	72	2419
01 0 53 052	HAVEKOST	5,91	123	21	2053
01 0 53 053	HOPENHORN	6,93	389	56	2051
01 0 53 054	HOLLENBEK	7,22	380	53	2411
01 0 53 056	HORNBEK	5,89	146	25	2059
01 0 53 057	HORST	11,93	281	24	2411
01 0 53 058	JULIUSBURG	5,04	102	17	2059
01 0 53 059	KANKELAU	4,20	145	35	2059
01 0 53 060	KASSEBURG	7,89	509	65	2071
01 0 53 061	KASTORF	6,90	633	92	2061
01 0 53 062	KITTLITZ	17,69	267	15	2419
01 0 53 064	KLEIN PAMPAU	4,17	440	106	2059
01 0 53 066	KLEIN ZECHER	9,11	305	33	2411
01 0 53 067	KLEMPAU	10,23	488	48	2401
01 0 53 068	KLINKRADE	7,39	448	61	2411
01 0 53 069	KOBERG	11,98	415	35	2411
01 0 53 070	KOETHEL	1,52	152	100	2071
01 0 53 071	KOLLOW	9,21	417	51	2051
01 0 53 072	KROEPELSHAGEN-FAHRENDORF	8,37	870	104	2051
01 0 53 073	KRUEZEN	8,24	276	33	2059
01 0 53 074	KRUKOW	7,94	150	19	2059
01 0 53 075	KRUMMESSE	3,41	1 552	455	2401
01 0 53 076	KUDDENWOERDE	7,34	1 011	138	2071
01 0 53 077	KUEHSEN	7,28	327	45	2411
01 0 53 078	KULPIN	6,07	137	23	2419
01 0 53 079	LAGENZ	5,74	479	83	2411
01 0 53 080	LANGENLEHSTEN	23,36	155	7	2059
01 0 53 081	LANKAU	19,12	420	22	2411
01 0 53 082	LANZE	9,06	167	18	2059
01 0 53 083	LAUENBURG/ELBE, STADT	9,55	10 773	1 128	2058
01 0 53 084	LEHMRADE	11,40	356	31	2411
01 0 53 085	LINAU	9,60	841	88	2071
01 0 53 086	LUECHOW	4,61	141	31	2411
01 0 53 087	LUETAU	11,23	555	49	2059
01 0 53 088	MECHOW	6,03	105	17	2418
01 0 53 089	MOEHNSEN	7,47	430	58	2053
01 0 53 090	MOELLN, STADT	25,65	15 754	629	2410
01 0 53 091	MUEHLENRADE	3,74	191	51	2053
01 0 53 092	MUESSEN	11,46	787	69	2059
01 0 53 093	MUSTIN	11,94	540	45	2419
01 0 53 094	NIENDORF BEI BERKENTHIN	3,99	67	17	2419
01 0 53 095	NIENDORF/STECKNITZ	8,41	491	58	2411
01 0 53 096	NUSSE	6,22	747	120	2412
01 0 53 097	PANTEN	13,83	501	36	2412
01 0 53 098	POGEEZ	4,51	341	76	2419
01 0 53 099	POGGENSEE	5,44	231	42	2412
01 0 53 100	RATZEBURG, STADT	30,29	12 437	411	2418
01 0 53 101	RITZERAU	11,11	247	22	2412
01 0 53 102	ROEMNITZ	5,14	59	11	2418
01 0 53 103	RONDESHAGEN	9,51	575	60	2419
01 0 53 104	ROSERBURG	16,23	424	26	2059
01 0 53 105	SACHSENWALD (FORSTGUTSBEZIRK), GEMFR. GEB	58,49			2055
01 0 53 106	SAHMS	5,95	253	43	2053
01 0 53 107	SALEM	25,11	536	21	2419
01 0 53 108	SANDESNEREN	6,14	813	132	2411
01 0 53 109	SCHIPHORST	8,15	399	49	2061
01 0 53 110	SCHMILAU	11,55	607	53	2419
01 0 53 111	SCHNAKENBEK	13,02	701	54	2058
01 0 53 112	SCHOENBERG	14,83	872	59	2071
01 0 53 113	SCHRETSTAKEN	8,47	405	48	2053
01 0 53 114	SCHUERENSOEHLEN	2,75	152	55	2061
01 0 53 115	SCHULENDORF	11,38	348	31	2059
01 0 53 116	SCHWARZENBEK, STADT	11,55	11 697	1 013	2053
01 0 53 117	SEEDORF	27,89	575	21	2411
01 0 53 118	SIEGENBAEUMEN	8,82	511	58	2061
01 0 53 119	SIEBENEICHEN	4,68	247	53	2059
01 0 53 120	SIERKSRADE	4,00	241	60	2061
01 0 53 121	SIRKSSELDE	8,63	219	25	2411
01 0 53 122	STEINKHORST	16,36	417	25	2061
01 0 53 123	STERLEY	21,39	896	42	2411
01 0 53 124	STUBBEN	5,24	280	53	2061
01 0 53 125	TALKAU	4,88	375	77	2053
01 0 53 126	TRAMM	6,75	251	37	2059
01 0 53 127	WALKSFELDE	3,51	116	33	2412
01 0 53 128	WANGELAU	6,52	211	32	2059
01 0 53 129	WENTORF BEI HAMBURG	6,87	10 041	1 462	2057
01 0 53 130	WENTORF (AMT SANDESNEGEN)	4,99	484	97	2411
01 0 53 131	WIERSHOP	5,13	127	25	2054
01 0 53 132	WITZEEZE	10,48	613	58	2059
01 0 53 133	WOHLTORF	5,97	2 385	399	2055
01 0 53 134	WOLTERSDORF	7,90	237	30	2059
01 0 53 135	WORTH	6,07	143	24	2054
01 0 53 136	ZIETHEN	11,15	663	59	2419
01 0 53	ZUSAMMEN:	1 264,58	152 548	121	
01 0 54	NORDFRIESLAND				
	SITZ: HUSUM, STADT				
01 0 54 001	ACHTRUP	29,83	1 079	36	2262
01 0 54 002	AHRENSHOEFT	8,62	420	49	2251
01 0 54 003	AHRENVIOEL	9,91	433	44	2251
01 0 54 004	AHRENVIOELFELD	7,27	222	31	2251

1 GEMEINDEN IN SYSTEMATISCHER ORDNUNG MIT SCHLUESSELNUMMER, FLAECHE, WOHNBEVOLKERUNG, BEVOLKERUNGSDICHTE UND POSTLEITZAHL AM 31.12.1977

SCHLUESSEL- NUMMER	LAND, REG.-BEZIRK, KREIS, GEMEINDE	FLAECHE QKM	BEVOL- KERUNG	BEV. DICHTE JE QKM	POST- LEIT ZAHL
01 0 54 005	ALKERSUM	9,07	405	45	2271
01 0 54 006	ALMDORF	5,70	340	60	2257
01 0 54 007	ARLEWATT	5,68	292	51	2251
01 0 54 008	AUGUSTENKOGG	8,40	36	4	2251
01 0 54 009	AVENTOF	14,47	522	36	2261
01 0 54 010	BAPGUM	17,29	599	35	2255
01 0 54 011	BEHRENDORF	15,25	508	33	2251
01 0 54 012	BOHMSTEDT	13,38	649	49	2251
01 0 54 013	BONDELUM	9,19	198	22	2251
01 0 54 014	BONDELUM	34,73	1 753	50	2251
01 0 54 015	BORGUM	5,51	219	40	2271
01 0 54 016	BOSEBUELL	6,31	181	29	2260
01 0 54 017	BRADFRUP	13,35	625	47	2264
01 0 54 018	BRAMSTEDTLUND	13,85	236	17	2265
01 0 54 019	BREDSTEDT, STADT	9,93	5 125	516	2257
01 0 54 020	BREKLUM	10,06	1 556	155	2257
01 0 54 022	DAGEBUELL	6,08	351	56	2260
01 0 54 023	DRAGE	16,44	471	29	2251
01 0 54 024	DRELSDOERF	17,65	900	51	2251
01 0 54 025	DUNSUM	2,71	88	32	2271
01 0 54 026	ELISABETH-SOPHIEN-KOOG	5,19	50	10	2251
01 0 54 027	ELLHOEFF	7,82	142	18	2264
01 0 54 031	FAHRETOFT	20,78	577	28	2263
01 0 54 032	FRESENDOLF	2,60	79	30	2251
01 0 54 033	FRIEDRICHSTADT, STADT	3,99	2 739	686	2254
01 0 54 034	FRIEDRICH-WILHELM-LUECKE-KOOG	13,49	252	19	2261
01 0 54 035	GARDING, KIRCHSPIEL	14,89	286	19	2256
01 0 54 036	GARDING, STADT	3,07	2 046	666	2256
01 0 54 037	GOLDEBEK	10,18	308	30	2251
01 0 54 038	GOLDELUND	12,02	338	28	2251
01 0 54 039	GROEDF	2,78	8	3	2251
01 0 54 040	GROTHUSENKOOG	3,13	30	9	2256
01 0 54 041	HASELUND	12,78	666	52	2251
01 0 54 042	HATTSTEDT	7,01	1 571	224	2251
01 0 54 043	HATTSTEDTERMARSCH	22,99	337	15	2251
01 0 54 045	HOEGEL	15,28	427	26	2251
01 0 54 046	HOERNUM (SYLT)	7,13	1 221	171	2284
01 0 54 048	HOLM	4,07	89	22	2264
01 0 54 050	HOOGE	5,92	140	24	2251
01 0 54 052	HORSTEDT	11,70	528	45	2251
01 0 54 054	HUDE	3,55	181	51	2251
01 0 54 055	HUMPTROP	16,99	756	44	2264
01 0 54 056	HUSUM, STADT	17,57	24 762	1 409	2250
01 0 54 057	IMMENSTEDT	14,36	534	36	2251
01 0 54 059	JOLDELUND	19,14	577	30	2251
01 0 54 060	JULIANE-MARIENKOOG	5,05	75	15	2260
01 0 54 061	KAMPEN (SYLT)	8,69	926	107	2285
01 0 54 062	KARLUM	14,50	232	16	2265
01 0 54 063	KATHARINENHEEP	8,40	189	23	2256
01 0 54 065	KLANKBUELL	10,63	622	59	2261
01 0 54 068	KLIXBUELL	17,47	894	51	2260
01 0 54 070	KOLDENBUETTEL	25,69	690	27	2254
01 0 54 071	KOLKERHEIDE	2,14	76	36	2251
01 0 54 072	KOTZENBUELL	7,79	208	27	2253
01 0 54 073	LADELUND	24,09	1 007	42	2265
01 0 54 074	LANGENESS	11,10	139	13	2251
01 0 54 075	LANGENHORN	47,40	2 388	50	2255
01 0 54 076	LECK	29,63	7 138	241	2262
01 0 54 077	LEXGAARD	5,24	75	14	2264
01 0 54 078	LIST	19,18	3 616	189	2282
01 0 54 079	LOEWENSTEDT	19,60	635	32	2251
01 0 54 080	LUETJENHOLM	10,71	250	23	2255
01 0 54 083	MIDLUM	7,91	264	33	2271
01 0 54 084	MILDSTEDT	8,71	2 127	244	2251
01 0 54 085	NEHEL	11,96	949	79	2279
01 0 54 086	NEUKIRCHEN	31,58	1 124	36	2261
01 0 54 087	NIEBLUM	7,95	757	95	2271
01 0 54 088	NIEBUELL, STADT	30,58	6 692	219	2260
01 0 54 089	NORDDORF	5,90	216	138	2279
01 0 54 090	NORDERFRIEDRICHSKOOG	5,45	62	11	2251
01 0 54 091	NORDSTRAND	44,92	2 638	59	2251
01 0 54 092	NORSTEDT	13,48	374	28	2251
01 0 54 093	OCKHOLM	18,15	440	24	2255
01 0 54 094	OEVENUM	10,80	434	40	2271
01 0 54 095	OLDENSWORT	45,96	1 309	28	2251
01 0 54 096	OLDERSBEK	10,82	462	43	2251
01 0 54 097	OLDERUP	9,94	333	34	2251
01 0 54 098	OLDUM	13,12	526	40	2271
01 0 54 099	OSTENFELD (HUSUM)	27,62	1 164	42	2251
01 0 54 100	OSTERHEVER	10,03	298	30	2251
01 0 54 101	OSTER-OHRSTEDT	11,30	509	45	2251
01 0 54 103	PELLWORM	37,14	1 198	32	2251
01 0 54 104	POPPEBUELL	15,54	290	19	2251
01 0 54 105	RAMSTEDT	5,42	356	66	2251
01 0 54 106	RANTRUM	13,72	1 089	79	2251
01 0 54 107	RANTUM (SYLT)	9,37	572	61	2280
01 0 54 108	REUSSENKOEGL	36,54	425	12	2257
01 0 54 109	RISUM-LINDHOLM	36,18	3 004	83	2263
01 0 54 110	RODENAES	14,52	478	33	2261
01 0 54 113	SANKT PETER-ORDING	28,25	5 052	179	2252
01 0 54 115	SCHOBUELL	7,60	1 731	228	2251
01 0 54 116	SCHWARSTEDT	19,65	1 217	62	2251
01 0 54 118	SCHWESING	15,63	726	46	2250
01 0 54 119	SEETH	13,57	742	55	2251
01 0 54 120	SIMONSBERG	17,08	795	47	2250
01 0 54 121	SOENNEBUELL	4,12	171	42	2257

1 GEMEINDEN IN SYSTEMATISCHER ORDNUNG MIT SCHLUESSELNUMMER, FLAECHE, WOHNBEVOELKERUNG, BEVOELKERUNGSDICHTE UND POSTLEITZAHL AM 31.12.1977

SCHLUESSEL- NUMMER	LAND, REG.-BEZIRK, KREIS, GEMEINDE	FLAECHE QKM	BEVOEL- KERUNG	BEV. DICHT JE QKM	POST- LEIT ZAHL
01 0 54 122	SOLLWITT	11,00	281	26	2251
01 0 54 124	SFRACKFUELI	11,37	234	21	2261
01 0 54 125	STADUM	20,11	1 255	62	2262
01 0 54 126	STADTSAND	15,17	750	49	2261
01 0 54 128	STUCKUM	8,90	766	86	2257
01 0 54 129	SUEDEPHELD	2,59	182	70	2271
01 0 54 130	SUEDEPHOEFT	2,60	22	8	2251
01 0 54 131	SUEDEPHELDUM	26,59	1 826	69	2264
01 0 54 132	SUEDEPHELDUM	50,62	135	4	2250
01 0 54 133	SYLT-OEST	37,95	5 438	143	2280
01 0 54 134	TATING	39,53	976	33	2251
01 0 54 135	TILTENFUELI	36,11	790	22	2251
01 0 54 136	TINNINGSTEDT	3,91	212	24	2262
01 0 54 138	TOENNING, STADT	43,10	4 975	115	2253
01 0 54 140	THIELAUER KOOG	6,20	148	24	2251
01 0 54 141	UELVEPUELL	10,25	282	28	2251
01 0 54 142	UPHUSUM	7,06	388	55	2264
01 0 54 143	UTERSUM	5,30	486	92	2271
01 0 54 144	VIDEL	13,95	1 110	59	2251
01 0 54 145	VOLLERWICK	4,63	229	49	2256
01 0 54 146	VOLLSTEDT	6,18	176	22	2257
01 0 54 147	WAGGAARD	4,06	135	33	2263
01 0 54 148	WELT	8,18	208	25	2256
01 0 54 149	WENNINGSTEDT (SYLT)	6,36	2 152	338	2283
01 0 54 150	WESTERHEVER	12,93	197	15	2251
01 0 54 151	WESTERLAND, STADT	10,45	9 649	923	2280
01 0 54 152	WESTER-OHRSTEDT	18,53	868	47	2251
01 0 54 154	WESTRE	19,14	385	20	2265
01 0 54 156	WINNERF	18,87	745	39	2251
01 0 54 157	WISCH	3,05	117	38	2251
01 0 54 158	WITSUM	1,59	65	41	2271
01 0 54 159	WITTRUF	19,88	686	35	2251
01 0 54 160	WITTRUFEN	2,59	671	259	2278
01 0 54 161	WITZWORT	28,17	891	32	2251
01 0 54 162	WOBENFUELL	1,69	401	237	2251
01 0 54 163	WRIXUM	7,53	491	65	2270
01 0 54 164	WYK AUF FOEHM, STADT	7,98	5 267	660	2270
01 0 54 165	CALMSFUELL	48,51	721	15	2260
01 0 54 166	EMMELSEFUELL-HORSFUELL	35,37	1 275	36	2261
01 0 54 167	ENGE-SANDT	24,34	1 017	42	2262
01 0 54	ZUSAMMEN:	2 041,15	160 698	79	
01 0 55	OSTHOLSTEIN				
	SITZ: EUTIN, STADT				
01 0 55 001	AHRENSHOEK	95,37	7 271	76	2405
01 0 55 002	ALTENKEMPE	36,64	1 062	29	2430
01 0 55 003	AVENDORF AUF FEHMARN	15,14	613	40	2449
01 0 55 004	BAD SCHWARTAU, STADT	18,40	19 008	1 033	2407
01 0 55 005	BANNESDORF AUF FEHMARN	35,11	1 359	39	2448
01 0 55 006	BESCHENDORF	3,54	485	57	2432
01 0 55 007	BOSAU	64,24	3 049	47	2422
01 0 55 008	BURG AUF FEHMARN, STADT	14,48	5 867	405	2448
01 0 55 009	DAENSCHENDORF AUF FEHMARN	27,16	587	22	2449
01 0 55 010	DAHME	9,05	1 394	154	2435
01 0 55 011	DAMLOS	3,34	556	60	2432
01 0 55 012	EUTIN, STADT	41,35	17 311	419	2420
01 0 55 014	GOEHL	21,18	874	41	2440
01 0 55 015	GROEMERSDORF	45,79	1 485	32	2441
01 0 55 016	GROEMITZ	50,80	6 340	125	2433
01 0 55 017	GROSSENRODE	20,74	1 933	93	2443
01 0 55 018	GRUBE	20,15	901	45	2431
01 0 55 020	HARMSDORF	17,82	678	38	2432
01 0 55 021	HEILIGHENHAFEN, STADT	18,12	9 589	529	2447
01 0 55 022	HERINGSDOEF	29,42	984	33	2444
01 0 55 023	KACHLHORST	5,74	411	72	2432
01 0 55 024	KASSEEDORF	33,75	1 253	37	2421
01 0 55 025	KELLENHUSEN (OSTSEL)	8,23	1 158	141	2436
01 0 55 026	LANDKIRCHEN AUF FEHMARN	36,94	1 538	42	2449
01 0 55 027	LENSAHN	27,70	4 197	152	2432
01 0 55 028	MALENTE	69,06	10 524	152	2427
01 0 55 029	MANHAGEN	9,63	407	42	2432
01 0 55 030	MEESCHENDORF AUF FEHMARN	25,14	961	38	2449
01 0 55 031	NEUKIRCHEN	28,23	1 045	37	2442
01 0 55 032	NEUSTADT IN HOLSTEIN, STADT	19,68	15 191	772	2430
01 0 55 033	OLDENBURG IN HOLSTEIN, STADT	39,65	9 277	234	2440
01 0 55 034	PETERSDORF AUF FEHMARN	31,14	1 410	45	2449
01 0 55 035	RATEKAU	59,62	12 341	207	2401
01 0 55 036	RIEPSDORF	25,64	991	39	2431
01 0 55 037	SCHASHAGEN	41,48	2 120	51	2430
01 0 55 038	SCHOENWALDE AM BUNGSBERG	39,06	2 282	58	2431
01 0 55 039	SIERKSDORF	19,50	1 968	101	2409
01 0 55 040	STOCKELSDORF	56,69	11 037	195	2406
01 0 55 041	SUESEL	75,35	4 045	54	2420
01 0 55 042	TIMMENDORFER STRAND	20,09	10 967	546	2408
01 0 55 043	WANGELS	67,12	2 561	38	2440
01 0 55 044	SCHARBEUTZ	51,75	11 048	213	2409
01 0 55	ZUSAMMEN:	1 390,03	188 078	135	
01 0 56	PINNERBERG				
	SITZ: PINNERBERG, STADT				
01 0 56 001	APPEN	20,29	3 983	196	2081

SCHLUESSEL- NUMMER	LAND, REG.-BEZIRK, KREIS, GEMEINDE	FLAECHE QKM	BEVOEL- KERUNG	BEV. DICHTE JE QKM	POST- LEIT ZAHL
01 0 56 002	BARMSFEDT, STADT	17,14	8 482	495	2202
01 0 56 007	BEVERN	8,06	440	55	2201
01 0 56 004	BILSEN	6,20	611	99	2081
01 0 56 005	BOENNINGSTEDT	12,35	3 179	264	2081
01 0 56 006	BOCKEL	16,03	449	28	2201
01 0 56 008	BOCKHOLT-HANREDDE	8,56	1 035	121	2200
01 0 56 009	BORSTEL-HCHENRADEN	14,88	1 563	105	2081
01 0 56 010	BRANDE-HOERNERKIRCHEN	13,15	934	71	2201
01 0 56 011	BULLENKUHLEN	3,94	297	75	2201
01 0 56 013	ELLERBEK	9,10	4 029	443	2081
01 0 56 014	ELLERHOOP	10,77	903	84	2201
01 0 56 015	ELMSHORN, STADT	12,52	41 757	2 255	2200
01 0 56 016	GROSS NORDENDE	5,64	409	73	2082
01 0 56 017	GROSS OFFENSETH-ASPEKN	10,56	280	27	2202
01 0 56 018	HALSTENBEK	12,58	13 662	1 086	2083
01 0 56 019	HASELAU	11,01	912	48	2081
01 0 56 020	HASELDORF	18,13	1 447	80	2081
01 0 56 021	HASLOH	11,07	2 918	264	2081
01 0 56 022	HEEDE	15,48	600	39	2202
01 0 56 023	HEIDGRABEN	5,37	1 579	294	2082
01 0 56 024	HEIST	9,95	2 094	210	2081
01 0 56 025	HFLGOLAND	2,09	2 280	1 091	2192
01 0 56 026	HENDINGEN	16,42	1 306	80	2081
01 0 56 027	HETLINGEN	24,03	1 007	42	2081
01 0 56 028	HOLZ	16,05	2 169	135	2081
01 0 56 029	KLEIN NORDENDE	11,80	2 314	196	2200
01 0 56 030	KLEIN OFFENSETH-SPARRIESHOOP	16,92	1 904	113	2201
01 0 56 031	KOPFLA-REISIEK	7,07	1 733	245	2200
01 0 56 032	KUMMERFELD	6,50	1 417	218	2080
01 0 56 033	KURZENMOOR	11,91	769	65	2200
01 0 56 034	LANGELEN	10,28	356	35	2081
01 0 56 035	LUTZHOORN	21,71	692	32	2202
01 0 56 036	MOORREGE	10,80	3 567	330	2082
01 0 56 037	NEUFENDEICH	8,52	375	44	2082
01 0 56 038	OSTERHORN	6,38	289	45	2201
01 0 56 039	PINNEBERG, STADT	21,54	37 127	1 724	2080
01 0 56 040	PRISDORF	5,22	1 582	303	2081
01 0 56 041	QUICKBORN, STADT	43,21	17 561	406	2085
01 0 56 042	RAA-BESENDEK	12,98	499	38	2200
01 0 56 043	RELLINGEN	17,23	13 497	1 023	2084
01 0 56 044	SCHNEFELD, STADT	9,99	15 454	1 547	2090
01 0 56 045	SEESTERMUHE	22,88	806	35	2201
01 0 56 046	SEETH-EPHOLT	8,09	528	65	2201
01 0 56 047	TANGSTEDT	12,52	1 290	103	2081
01 0 56 048	TORWESCH	20,96	8 382	400	2082
01 0 56 049	UTETERSEN, STADT	11,07	16 416	1 483	2082
01 0 56 050	WEDDEL (HOLSTEIN), STADT	33,82	29 842	882	2000
01 0 56 051	WESTERHORN	9,36	995	106	2201
01 0 56	ZUSAMMEN:	661,79	255 715	386	
01 0 57	PLCEN				
	SITZ: PLCEN, STADT				
01 0 57 001	ASCHERBERG (HOLSTEIN)	20,95	2 412	115	2323
01 0 57 002	BARMISSEN	5,15	193	37	2709
01 0 57 003	BARSBEEK	3,74	512	59	2306
01 0 57 004	BEHRENSDORF (OSTSEE)	20,82	593	28	2322
01 0 57 005	BEHLAU	14,88	394	26	2355
01 0 57 006	BEHNDORF	4,41	242	55	2301
01 0 57 007	BEHNDORF	38,31	1 748	46	2321
01 0 57 008	BOENEBUETTEL	20,38	1 346	66	2351
01 0 57 009	BOESDORF	21,09	1 297	61	2321
01 0 57 010	BOCKSEE	5,52	387	70	2302
01 0 57 011	BOCHKAMP	13,81	314	23	2309
01 0 57 012	BROEDERSDORF	3,63	290	80	2304
01 0 57 013	DANNAU	9,12	438	48	2321
01 0 57 015	DERSAU	7,49	661	88	2323
01 0 57 016	DOBERSDORF	21,96	838	38	2301
01 0 57 017	DOERNICK	4,30	264	61	2323
01 0 57 018	FAHREN	3,60	134	37	2301
01 0 57 020	FIEFBERGEN	5,80	312	54	2306
01 0 57 021	FIEKAU	32,64	972	30	2322
01 0 57 022	GRERIN	24,14	853	35	2321
01 0 57 023	GROSSBARKAU	2,93	192	66	2309
01 0 57 024	GROSSHARRIE	13,16	436	33	2351
01 0 57 025	HEIKENDORF	14,70	7 890	537	2305
01 0 57 026	HELMSTORF	12,73	348	27	2322
01 0 57 027	HOEGSDORF	10,92	403	37	2321
01 0 57 028	HOEHNDORF	5,63	371	66	2306
01 0 57 029	HOHENFELDE	10,52	723	69	2301
01 0 57 030	HONWACHT (OSTSEE)	8,75	1 168	133	2322
01 0 57 031	HONIGSEE	11,27	381	34	2309
01 0 57 032	KALUEBBE	11,80	497	42	2323
01 0 57 033	KIRCHBARKAU	2,16	648	300	2309
01 0 57 034	KIRCHNUECHEL	10,09	244	24	2427
01 0 57 035	KLAMP	9,89	624	63	2322
01 0 57 036	KLAUSDORF	6,46	5 134	795	2300
01 0 57 037	KLEIN BARKAU	4,19	254	61	2309
01 0 57 038	KLETKAMP	11,52	148	13	2321
01 0 57 039	KOEHN	13,16	482	37	2301
01 0 57 040	KROKAU	4,43	298	67	2306
01 0 57 041	KRUMMBEK	5,50	298	54	2306
01 0 57 042	KUEHREN	16,81	520	31	2308
01 0 57 043	LABOE	4,89	4 414	903	2304

1 GEMEINDEN IN SYSTEMATISCHER ORDNUNG MIT SCHLUESSELNUMMER, FLAECH E, WOHNBEVOELKERUNG, BEVOELKERUNGSDICHTE UND POSTLEITZAHL AM 31.12.1977

SCHLUESSEL- NUMMER	LAND, REG.-BEZIRK, KREIS, GEMEINDE	FLAECH E QKM	BEVOEL- KERUNG	BEV. DICHTE JE QKM	POST- LEIT ZAHL
01 0 57 044	LAMMERSHAGEN	26,04	288	11	2309
01 0 57 045	LEERADE	18,59	501	27	2320
01 0 57 046	LEHM*KUHLN	31,24	1 300	42	2309
01 0 57 047	LOEPTIN	9,08	223	25	2309
01 0 57 048	LUTJENEURG, STADT	6,15	5 365	872	2322
01 0 57 049	LUTTEPEEK	3,23	298	92	2304
01 0 57 050	MARTENSRUDE	19,54	679	35	2309
01 0 57 051	MOENKEBERG	2,71	3 087	1 139	2301
01 0 57 052	MUCHELN	14,28	546	38	2309
01 0 57 053	NEHMEN	22,04	205	9	2323
01 0 57 054	NETTELSEE	6,47	338	52	2309
01 0 57 055	PANKER	22,69	1 299	57	2321
01 0 57 056	PASSADE	4,32	207	48	2301
01 0 57 057	PLCEN, STADT	35,94	10 438	290	2320
01 0 57 058	POHNSDORF	24,62	451	18	2308
01 0 57 059	POSTFELD	8,32	397	48	2308
01 0 57 060	PRASDORF	4,77	392	82	2301
01 0 57 062	PREETZ, STADT	14,40	15 236	1 058	2308
01 0 57 063	PROBSTEIERHAGEN	14,95	1 625	109	2301
01 0 57 064	RAISDORF	11,29	6 547	580	2301
01 0 57 065	RANTZAU	15,91	307	18	2321
01 0 57 066	RASTORF	20,01	778	39	2308
01 0 57 067	RATHJENS DORF	12,58	502	40	2321
01 0 57 068	RENDSWUEHLEN	19,48	653	34	2351
01 0 57 069	RUHWINKEL	13,13	975	74	2355
01 0 57 070	SCHELLHOFN	10,54	1 456	138	2302
01 0 57 071	SCHILLS DORF	26,44	822	33	2351
01 0 57 072	SCHLESFN	7,94	459	58	2301
01 0 57 073	SCHONENFERN (HOLSTEIN)	11,62	4 086	352	2306
01 0 57 074	SCHONENKIRCHEN	16,08	5 725	356	2301
01 0 57 076	SCHWARTRUCK	13,10	579	44	2301
01 0 57 077	SELENT	4,26	1 334	313	2309
01 0 57 073	STAKENDORF	7,96	470	59	2306
01 0 57 079	STEIN	3,67	466	127	2301
01 0 57 080	STOLPE	23,21	1 054	45	2355
01 0 57 081	STOLTENBERG	7,78	373	48	2301
01 0 57 082	TRJENDEL	7,58	397	52	2322
01 0 57 083	TASDORF	5,12	269	53	2350
01 0 57 084	WAHLSTORF	14,83	435	29	2308
01 0 57 085	WANNENDORF	13,34	2 316	174	2355
01 0 57 086	WARNAU	3,98	311	78	2309
01 0 57 087	WENDTORF	4,37	662	151	2301
01 0 57 088	WISCH	9,19	484	53	2306
01 0 57 089	WITTMOLDT	5,71	194	34	2320
01 0 57 090	WARGAU-PRATJAU	23,53	656	28	2301
01 0 57	ZUSAMMEN:	1 081,28	114 918	106	
01 0 58	REDSBURG-ECKERNFOERDE				
	SITZ: REDSBURG, STADT				
01 0 58 001	ACHTERWEHR	15,68	644	41	2301
01 0 58 002	AHLEFFLD	4,18	155	37	2372
01 0 58 003	ALT DUVENSTEDT	21,15	1 326	63	2371
01 0 58 004	ALTENHOF	12,09	357	30	2330
01 0 58 005	ALTENHOLZ	19,48	8 660	445	2300
01 0 58 007	ARPSDORF	12,10	236	20	2351
01 0 58 008	ASCHEFFEL	10,39	589	57	2331
01 0 58 009	AUKRUG	49,90	2 897	58	2356
01 0 58 010	BARGSTALL	4,63	140	30	2371
01 0 58 011	BARGSTEDT	17,98	526	29	2371
01 0 58 012	BARKELSHY	17,85	1 405	79	2331
01 0 58 013	BELDORF	12,00	324	27	2211
01 0 58 014	BENDORF	20,72	449	22	2211
01 0 58 015	BERTINGSTEDT	14,26	705	49	2211
01 0 58 016	BISSEE	9,27	166	18	2351
01 0 58 017	EISTENSEE	5,87	210	36	2331
01 0 58 018	BLUMENTHAL	7,80	610	78	2301
01 0 58 019	BOEHNHUSEN	5,29	332	63	2302
01 0 58 021	BOEL	15,27	517	34	2371
01 0 58 022	BORDES HOLM	10,17	6 031	593	2352
01 0 58 023	BORG DORF-SEEDORF	6,66	320	48	2353
01 0 58 024	BORGSTEDT	10,47	1 011	97	2371
01 0 58 025	BORNHOLT	11,09	146	13	2211
01 0 58 026	BOVENAU	26,20	872	33	2371
01 0 58 027	BRAMMER	13,66	314	23	2371
01 0 58 028	BREDENBEK	12,43	913	73	2371
01 0 58 029	BREI HOLZ	18,50	1 147	62	2371
01 0 58 030	BREKENDORF	20,48	674	33	2372
01 0 58 031	BRINJAHE	4,62	144	31	2371
01 0 58 032	BRODERSHY	9,82	624	64	2341
01 0 58 033	BRUEGGE	7,85	890	113	2351
01 0 58 034	BUEDELS DORF	5,16	10 650	2 064	2370
01 0 58 035	BUENS DORF	13,21	350	26	2371
01 0 58 036	CHRISTIANS HOLM	8,39	239	28	2371
01 0 58 037	DAENISCHENHAGEN	15,71	2 285	145	2301
01 0 58 038	DAETGEN	10,61	388	37	2353
01 0 58 039	DAMENDORF	7,46	320	43	2333
01 0 58 040	DAMP	13,81	1 224	89	2335
01 0 58 042	DOERPHOF	15,02	764	51	2341
01 0 58 043	ECKERNFOERDE, STADT	17,13	23 149	1 351	2330
01 0 58 044	EHNDORF	14,72	373	25	2351
01 0 58 045	EISENDORF	5,49	159	29	2351
01 0 58 046	ELLERDORF	10,20	309	30	2351
01 0 58 047	ELSDORF-WESTERMUEHLEN	27,51	1 233	45	2371

01 SCHLESWIG-HOLSTEIN

1 GEMEINDEN IN SYSTEMATISCHER ORDNUNG MIT SCHLUESSELNUMMER, FLAECHE, WOHNBEVOELKERUNG, BEVOELKERUNGSDICHTE UND POSTLEITZAHL AM 31.12.1977

SCHLUESSEL- NUMMER	LAND, REG.-BEZIRK, KREIS, GEMEINDE	FLAECHE QKM	BEVOEL- KERUNG	BEV. DICHTE JE QKM	POST- LEIT ZAHL
01 0 58 048	EMBUHREN	7,45	226	30	2371
01 0 58 049	EMKENDOFF	38,92	1 336	34	2371
01 0 58 050	FELDE	13,87	1 747	126	2301
01 0 58 051	FELM	18,96	1 452	77	2301
01 0 58 052	FLECKEY	12,31	1 494	121	2334
01 0 58 053	FLINTPEK	17,56	6 351	362	2302
01 0 58 054	FOCKBEK	26,52	4 903	185	2371
01 0 58 055	IRIDPICHSGRABEN	5,39	61	11	2371
01 0 58 056	FRIEDRICHSHOLM	7,09	368	52	2371
01 0 58 057	GAMMELLY	8,30	339	41	2330
01 0 58 058	GETTORF	9,19	5 035	548	2303
01 0 58 059	GNUTZ	22,56	928	40	2351
01 0 58 060	LUKELS	10,63	495	47	2215
01 0 58 061	GRAUEL	6,08	129	31	2354
01 0 58 062	GREVENKRUG	4,16	223	54	2301
01 0 58 063	GROSS BUCHWALD	8,94	303	34	2351
01 0 58 064	GROSS VOLLSTEDT	7,04	686	76	2371
01 0 58 065	GROSS WITTENSEE	23,64	970	41	2333
01 0 58 066	GUEPY	11,95	745	62	2334
01 0 58 067	HAAPLE	13,02	462	35	2371
01 0 58 068	HABY	5,79	330	57	2333
01 0 58 069	HAMDOKE	30,85	1 077	35	2371
01 0 58 070	HAMWEDDL	9,30	373	40	2371
01 0 58 071	HANERAU-HAGEMARSHEN	14,36	3 153	220	2215
01 0 58 072	HASSHOOR	10,28	269	26	2373
01 0 58 073	HEINKENHURTEL	7,54	165	22	2354
01 0 58 074	HUEKSTEN	8,83	57	6	2371
01 0 58 075	HOFELD	6,62	164	25	2352
01 0 58 076	HOFENHOFSTEDT	17,83	4 314	242	2354
01 0 58 077	HOPN	32,01	1 619	51	2271
01 0 58 078	HOLTDORF	7,31	96	13	2371
01 0 58 079	HOLTSFE	21,71	1 053	49	2331
01 0 58 080	HOLZKUNGE	5,19	269	56	2331
01 0 58 081	HOLZDOERF	17,35	820	47	2331
01 0 58 082	HUETTEN	6,95	189	27	2331
01 0 58 083	HUMMELFELD	7,91	238	30	2334
01 0 58 084	JAHNSDORF	8,75	225	26	2354
01 0 58 085	JEFENSTEDT	42,94	2 468	54	2371
01 0 58 086	KAKLY	2,06	526	255	2341
01 0 58 087	KLEIN WITTENSEE	4,30	170	40	2333
01 0 58 088	KOENIGSHILFEL	6,27	148	24	2371
01 0 58 089	KOSEL	30,00	1 132	38	2332
01 0 58 090	KROGASPE	11,83	414	35	2351
01 0 58 091	KRUNSHAGEN	5,34	12 706	2 379	2300
01 0 58 092	KPUMMWISCH	13,91	540	39	2371
01 0 58 093	LANGWEDDL	24,22	1 148	47	2351
01 0 58 094	LINDAU	25,18	1 205	48	2301
01 0 58 095	LOHE-FOEHRDEN	15,97	1 112	70	2371
01 0 58 096	LOOP	5,34	219	26	2351
01 0 58 097	LOOSE	13,12	663	51	2371
01 0 58 098	LUETJENWESTEDT	22,31	573	26	2211
01 0 58 099	LUHNSTEDT	15,34	359	24	2371
01 0 58 100	GOOSEFELD	9,98	556	56	2330
01 0 58 101	MEFZEN	8,60	280	33	2354
01 0 58 102	MELSDORF	5,86	1 289	220	2300
01 0 58 103	MIELKENDORF	7,70	950	123	2301
01 0 58 104	MOEREL	8,63	172	20	2354
01 0 58 105	MOLFSEE	7,25	3 724	514	2300
01 0 58 106	MUEHEFOOK	5,30	440	83	2352
01 0 58 107	NEGENFARRIE	12,43	306	25	2351
01 0 58 108	NEUDORF-ROHNSTEIN	14,17	929	66	2303
01 0 58 109	NEU DUVENSTEDT	5,71	152	27	2371
01 0 58 110	NEUWITTENSEE	7,49	709	75	2303
01 0 58 111	NIENHORSTEL	16,40	565	34	2371
01 0 58 112	NINDORF	14,09	526	37	2354
01 0 58 113	NOER	13,88	607	44	2301
01 0 58 114	NORTORF, STADT	12,77	5 957	466	2353
01 0 58 115	NUEBBEL	14,05	1 166	83	2371
01 0 58 116	OLDENBUETTEL	7,97	267	34	2215
01 0 58 117	OLDENHUETTEN	4,31	162	38	2371
01 0 58 118	OSDORF	19,87	1 676	84	2301
01 0 58 119	OSTENFELD (RENDSEURG)	7,27	471	65	2373
01 0 58 120	OSTERFY	9,84	651	66	2331
01 0 58 121	OSTERROENFELD	16,12	3 029	188	2370
01 0 58 122	OSTERSTEDT	10,95	575	53	2211
01 0 58 123	OTTENDORF	3,55	812	229	2300
01 0 58 124	OWSCHLAG	39,28	2 374	60	2372
01 0 58 125	PADENSTEDT	14,59	712	49	2351
01 0 58 126	PRINZENMOOR	5,33	195	37	2371
01 0 58 127	QUARNEK	16,17	1 525	94	2300
01 0 58 128	RADE B. HOHENWESTFDT	3,22	101	31	2354
01 0 58 129	RADE C. RENDSEURG	6,48	249	38	2371
01 0 58 130	REESDORF	3,07	103	34	2301
01 0 58 131	REMMELS	5,49	439	46	2354
01 0 58 132	RENDSEURG, STADT	25,22	33 708	1 337	2370
01 0 58 133	RICKERT	5,52	683	124	2370
01 0 58 134	RIESFBI	38,84	1 893	49	2332
01 0 58 135	RODENBEK	7,09	446	63	2301
01 0 58 136	RUMOHR	8,60	737	86	2301
01 0 58 137	SCHACHT-AUDORF	6,58	3 985	606	2373
01 0 58 138	SCHIERENSEE	9,18	352	38	2301
01 0 58 139	SCHINKEL	10,21	844	83	2303
01 0 58 140	SCHMALSTEDT	4,81	202	42	2301
01 0 58 141	SCHOENBEK	6,11	167	27	2351
01 0 58 142	SCHOENHORST	3,55	303	85	2302
01 0 58 143	SCHUELDDORF	12,64	452	36	2373

1 GEMEINDEN IN SYSTEMATISCHER ORDNUNG MIT SCHLUESSELNUMMER, FLAECHEN, WOHNBEVÖLKERUNG, BEVÖLKERUNGSDICHTE UND POSTLEITZAHL AM 31.12.1977

SCHLUESSEL- NUMMER	LAND, REG.-BEZIRK, KREIS, GEMEINDE	FLAECHEN QKM	BEVÖL- KERUNG	BEV. DICHTEN JE QKM	POST- LEIT ZAHL
01 0 58 147	SCHUELPE B. NORTORF	9,86	800	81	2353
01 0 58 148	SCHUELPE B. KENDSILURG	10,33	840	81	2371
01 0 58 150	SCHWEDENECK	28,52	2 417	85	2301
01 0 58 151	SEEFELD	9,77	335	49	2215
01 0 58 152	SEHESTEDT	15,25	636	42	2371
01 0 58 153	SUFREN	6,50	123	19	2301
01 0 58 154	SOPHIENHAMM	5,92	314	53	2371
01 0 58 155	STAFSTEDT	11,82	363	31	2371
01 0 58 156	STEENFELD	11,02	424	38	2215
01 0 58 157	STRANDE	13,74	1 744	127	2301
01 0 58 158	TACKESDOFF	7,65	103	13	2211
01 0 58 159	TAPPENDORF	6,68	277	41	2354
01 0 58 160	TICHELSDORF	4,35	173	40	2302
01 0 58 161	THADEN	12,03	265	24	2215
01 0 58 162	THUMBY	27,39	559	20	2335
01 0 58 163	TIMMASPE	15,38	811	53	2351
01 0 58 164	TODENHÜTTEL	11,85	929	79	2371
01 0 58 165	TUTTFENDORF	17,90	889	50	2303
01 0 58 166	WAARS	33,25	1 265	38	2331
01 0 58 167	WAPPELFELD	8,12	246	30	2354
01 0 58 168	WARDER	8,69	320	37	2351
01 0 58 169	WASPEN	23,50	1 723	73	2351
01 0 58 170	WATTENPFEN	6,05	1 889	312	2352
01 0 58 171	WESTENSEE	36,91	1 366	37	2301
01 0 58 172	WESTERPOGENSEN	7,61	3 378	433	2370
01 0 58 173	WINDEN	15,47	831	54	2330
01 0 58 174	WINNEMARK	9,60	702	73	2341
01 0 58	ZUSAMMEN:	2 185,44	240 091	110	
01 0 59	SCHLESWIG-FLENSBURG				
	SITZ: SCHLESWIG, STADT				
01 0 59 001	ALT BENNEBEK	14,08	326	23	2382
01 0 59 002	ARNIS, STADT	0,45	558	1 240	2341
01 0 59 003	BERGENHOLM	18,21	666	37	2381
01 0 59 006	BOELL	13,66	679	50	2341
01 0 59 008	BOCKLUND	7,88	1 104	140	2381
01 0 59 009	BOERN	19,24	717	39	2381
01 0 59 010	BULLINGSTEDT	27,02	1 076	40	2381
01 0 59 011	BÖREN	18,50	853	46	2341
01 0 59 012	BORGWEDDEL	9,96	481	48	2381
01 0 59 013	BRARUPHOLZ	1,87	132	70	2341
01 0 59 014	BREFFEL	6,95	341	49	2347
01 0 59 016	BRONCKENSHY	10,37	503	49	2381
01 0 59 018	BUSCHOF	5,36	1 549	289	2381
01 0 59 019	DANNEWERK	16,07	987	59	2381
01 0 59 020	DECKSTEDT	16,62	540	32	2381
01 0 59 021	DOLLROTTFELD	4,98	246	49	2347
01 0 59 022	EKEPIN	9,00	261	33	2341
01 0 59 023	ELLINGSTEDT	21,49	669	31	2381
01 0 59 024	ERFDE	33,94	1 964	58	2371
01 0 59 026	FAHRDORF	12,00	1 894	158	2381
01 0 59 028	FRIEDRICHSAU	4,44	249	56	2383
01 0 59 032	GELTORF	8,00	273	34	2381
01 0 59 033	GOLTOFT	3,09	176	57	2361
01 0 59 034	GROEDERSHY	6,64	244	37	2340
01 0 59 035	GROSS RHILIFF	15,57	663	43	2381
01 0 59 037	HAVETOF	14,51	835	58	2381
01 0 59 038	HAVETOFLOIT	14,90	798	54	2381
01 0 59 039	HOLLINGSTEDT	17,51	820	47	2381
01 0 59 041	HUESPY	9,67	519	54	2381
01 0 59 042	JUSTEDT	13,42	755	56	2381
01 0 59 043	JAGEL	11,89	724	61	2381
01 0 59 044	JUEBEK	11,15	1 209	108	2383
01 0 59 045	KAPPELN, STADT	43,00	11 242	261	2340
01 0 59 047	KIEFSBY	3,67	197	54	2341
01 0 59 049	KLAPPHOLZ	8,22	377	46	2381
01 0 59 050	KLEIN BENNEBEK	25,63	545	21	2382
01 0 59 051	KLEIN RHEIDE	12,81	266	21	2382
01 0 59 053	KROPP	32,50	4 966	153	2382
01 0 59 055	LOIT	6,69	303	45	2381
01 0 59 056	LOTTORF	5,79	188	32	2381
01 0 59 057	LÜRSCHAU	16,52	852	52	2381
01 0 59 058	MEGGERDOFF	23,51	729	31	2371
01 0 59 060	MÖHRKIRCH	14,40	977	68	2341
01 0 59 062	NEUBEREND	4,26	767	176	2381
01 0 59 063	NORDERFRAPUP	3,98	488	123	2347
01 0 59 064	NORDERSTAPEL	15,91	758	48	2251
01 0 59 065	NOTTFELD	3,19	165	52	2347
01 0 59 067	ÖRSEREG	7,09	320	45	2341
01 0 59 068	RABENKIRCHEN-FAULUECK	14,21	735	52	2341
01 0 59 069	RUEDE	6,10	274	45	2394
01 0 59 070	RUEGGE	6,01	237	39	2341
01 0 59 071	SATRUP	23,96	2 890	121	2394
01 0 59 072	SAUSTRUP	8,15	258	32	2347
01 0 59 073	SCHAALEBY	24,99	1 363	55	2381
01 0 59 074	SCHEGGEROTT	4,43	231	52	2341
01 0 59 075	SCHLESWIG, STADT	24,30	30 195	1 243	2380
01 0 59 076	SCHNARUP-THUMBY	10,72	570	53	2381
01 0 59 077	SCHUBY	23,93	2 118	89	2381
01 0 59 078	SELK	10,06	686	68	2381
01 0 59 079	SILBERSTEDT	37,89	1 432	38	2381
01 0 59 080	STEINFELD	8,73	527	60	2381
01 0 59 081	STOLK	14,54	788	54	2381

01 SCHLESWIG-HOLSTEIN

1 GEMEINDEN IN SYSTEMATISCHER ORDNUNG MIT SCHLUESSELNUMMER, FLAECHE, WOHNBEVOELKERUNG, BEVOELKERUNGSDICHTE UND POSTLEITZAHL AM 31.12.1977

SCHLUESSEL- NUMMER	LAND, REG.-BEZIRK, KREIS, GEMEINDE	FLAECHE QKM	BEVOEL- KERUNG	BEV. DICHTE JE QKM	POST- LEIT ZAHL
01 0 59 082	STRUXDORF	13,37	696	52	2381
01 0 59 083	SUEDERRARUP	8,10	3 316	409	2347
01 0 59 084	SUEDEPFAHLENSTEDT	9,15	409	45	2381
01 0 59 085	SUEDERSTAPPEL	16,96	1 041	61	2251
01 0 59 086	TAARSTEDT	13,69	828	60	2381
01 0 59 087	TETENHUSEN	23,67	785	33	2371
01 0 59 088	TIELEN	13,32	338	25	2371
01 0 59 090	TOLK	10,47	958	91	2381
01 0 59 092	TREIA	21,67	1 203	56	2381
01 0 59 093	UELSBY	10,63	477	45	2381
01 0 59 094	ULSNIS	19,82	681	34	2381
01 0 59 095	WAGERSROTT	5,63	260	46	2347
01 0 59 096	WOHLDE	14,43	561	39	2381
01 0 59 097	TWEST	12,56	457	36	2381
01 0 59 098	NUDEEL	18,29	1 200	66	2381
01 0 59 101	ADELBY	4,61	320	69	2390
01 0 59 102	ANNEBY	3,80	227	60	2396
01 0 59 103	AUSACKER	9,08	592	65	2395
01 0 59 105	BOEXLUND	4,40	94	21	2261
01 0 59 106	DOLLERUP	13,13	871	66	2391
01 0 59 107	EGGEBYK	16,68	1 726	103	2334
01 0 59 108	ESGRUS	18,06	1 022	57	2341
01 0 59 112	GELTING	19,02	1 960	98	2341
01 0 59 113	GLUECKSBURG (OSTSEE), STADT	39,68	7 487	189	2392
01 0 59 115	GROSSENWIEHE	39,22	2 009	66	2391
01 0 59 116	GROSSSOLT	23,09	1 663	66	2391
01 0 59 118	GRUNDHOF	11,56	888	77	2391
01 0 59 119	HARDEWITT	64,52	4 167	65	2391
01 0 59 120	HARRISLEH	18,64	7 360	391	2391
01 0 59 121	HASSELPEPEL	11,30	868	77	2340
01 0 59 123	HOERUP	18,15	554	31	2391
01 0 59 124	HOLT	13,42	178	13	2261
01 0 59 126	HUERUP	16,22	1 160	72	2391
01 0 59 127	HUSBY	19,31	1 750	91	2395
01 0 59 128	JANNEY	14,49	401	28	2391
01 0 59 129	JARPELUND	16,63	269	16	2261
01 0 59 131	JERRISHOE	16,32	672	41	2391
01 0 59 132	JOLPEL	10,64	639	33	2391
01 0 59 136	KRONSHAARD	5,92	255	43	2341
01 0 59 137	LANGBALLIG	15,39	989	64	2391
01 0 59 138	LANGSTEDT	13,17	722	55	2364
01 0 59 141	MAASBUELL	7,71	745	97	2391
01 0 59 142	MAASHOLM	8,40	724	86	2341
01 0 59 143	MEPELY	9,75	641	66	2261
01 0 59 144	MEYN	12,40	583	47	2391
01 0 59 145	MUNKARRARUP	13,26	844	64	2392
01 0 59 147	NIEBY	8,07	337	42	2341
01 0 59 148	NIESGRAU	9,82	656	67	2341
01 0 59 149	NORDHACKSTEDT	12,47	446	36	2391
01 0 59 150	OFVERSEE	15,42	1 645	107	2391
01 0 59 151	OSTERBY	12,35	306	25	2261
01 0 59 152	POMMERY	5,55	237	43	2341
01 0 59 153	QUEPN	22,85	1 317	58	2391
01 0 59 154	RAREL	8,84	502	57	2341
01 0 59 155	RABENHOLZ	5,80	292	50	2341
01 0 59 157	RINGSBERG	5,26	376	71	2391
01 0 59 158	SCHAFFLUND	19,09	1 148	60	2391
01 0 59 159	SIEVERSTEDT	31,08	1 412	45	2301
01 0 59 161	SOERUP	44,31	4 115	93	2393
01 0 59 162	SOLLERUP	12,56	467	36	2381
01 0 59 163	STANGHECK	10,00	300	30	2341
01 0 59 164	STEINBERG	16,24	1 026	63	2391
01 0 59 165	STEINHERGKIRCHE	12,88	1 092	85	2391
01 0 59 167	STFRUP	17,13	1 367	80	2396
01 0 59 168	STOLTZBUELL	16,40	685	42	2341
01 0 59 169	SUEDERHACKSTEDT	10,18	328	32	2381
01 0 59 171	TAPP	16,00	4 614	288	2391
01 0 59 173	WALLSPUELL	13,23	713	54	2391
01 0 59 174	WANDERUP	28,63	1 640	57	2391
01 0 59 176	WEES	12,75	1 442	113	2391
01 0 59 177	WEESPY	21,45	423	20	2261
01 0 59 178	WFSTERHOLZ	14,74	623	42	2391
01 0 59 179	LINDEWITT	53,27	1 775	33	2391
01 0 59 180	JARPLUND-WEDING	13,23	3 055	231	2390
01 0 59 181	SANKELMARK	20,80	1 065	51	2391
01 0 59 182	FREIENWILL	15,31	1 174	77	2391
01 0 59	ZUSAMMEN:	2 071,19	178 423	86	
01 0 60	SEGEBERG				
	SITZ: BAD SEGEBERG, STADT				
01 0 60 002	ALVESLOHE	23,53	1 834	78	2081
01 0 60 003	ARMSTEDT	8,92	285	32	2351
01 0 60 004	BAD BRANSTEDT, STADT	23,77	3 384	395	2357
01 0 60 005	BAD SEGEBERG, STADT	19,11	13 281	695	2360
01 0 60 006	BAHRENHOF	5,71	172	30	2061
01 0 60 007	BARK	20,44	740	36	2361
01 0 60 008	BEBENSEE	6,68	550	82	2361
01 0 60 009	BIMOEHLEN	17,20	620	36	2357
01 0 60 010	BLUNK	10,71	384	36	2361
01 0 60 011	BOOSTEDT	27,10	4 376	161	2351
01 0 60 012	BORNHOEVED	14,85	2 571	173	2351
01 0 60 013	BORSTEL	5,12	108	21	2351
01 0 60 014	BUCHHOLZ (FORSTGUTSBEZIRK), GEMFR. GEBIET	40,92			2362

1 GEMEINDEN IN SYSTEMATISCHER ORDNUNG MIT SCHLUESSELNUMMER, FLAECHE, WOHNBEVOELKERUNG, BEVOELKERUNGSDICHTE UND POSTLEITZAHL AM 31.12.1977

SCHLUESSEL- NUMMER	LAND, REG.-BEZIRK, KREIS, GEMEINDE	FLAECHE QKM	BEVOEL- KERUNG	BEV. DICHT JE QKM	POST- LEIT ZAHL
01 0 60 015	BUEHNSDORF				
01 0 60 016	DALECKE	4,14	221	53	2061
01 0 60 017	DAMSDORF	15,16	626	41	2351
01 0 60 018	DREGER	7,76	198	26	2361
01 0 60 019	ELLERAU	2,79	48	17	2061
01 0 60 020	FAHREMKRUC	6,97	4 061	583	2086
01 0 60 021	FOERDEN-BARL	0,22	1 110	178	2360
01 0 60 022	FRLEDSDORF	9,23	247	27	2211
01 0 60 023	FUHLENDORF	5,09	209	35	2361
01 0 60 024	GRSCHENDORF	0,78	350	52	2351
01 0 60 025	GLASAU	5,70	394	69	2361
01 0 60 026	GUENNEKE	18,32	801	43	2421
01 0 60 027	GRUSSENASSE	14,86	382	26	2351
01 0 60 028	GROSS KUNPEFFELD	45,02	2 065	45	2351
01 0 60 029	GROSS NIENDORF	30,19	1 508	50	2351
01 0 60 030	GROSS ROENNAU	10,68	521	49	2361
01 0 60 031	HAGEN	6,38	400	63	2361
01 0 60 033	HARDEREK	8,19	312	38	2351
01 0 60 034	HARTENHOLK	10,01	440	44	2351
01 0 60 035	HASENHOLK	15,37	1 295	84	2359
01 0 60 036	HASENMOOR	5,20	237	46	2351
01 0 60 037	HEIDMOOR	17,76	607	34	2359
01 0 60 038	HEIDMUHLEN	18,25	215	12	2359
01 0 60 039	HENSTEDT-ULZBURG	17,62	535	30	2351
01 0 60 040	HITZHUSEN	36,93	17 310	469	2359
01 0 60 041	HOEGERSDORF	8,03	905	113	2357
01 0 60 042	HUETTELKE	4,94	275	56	2360
01 0 60 043	ITZSTEDT	2,75	200	73	2359
01 0 60 044	KALTENKIRCHEN, STADT	7,13	978	137	2061
01 0 60 045	KATTENDORF	21,92	10 785	492	2358
01 0 60 046	KAYHODE	9,44	771	78	2358
01 0 60 047	KISDORF	5,25	907	173	2061
01 0 60 048	KLEIN ROENNAU	26,08	2 606	100	2359
01 0 60 050	KREMS II	4,53	901	199	2361
01 0 60 051	KUEBELS	11,23	348	31	2361
01 0 60 052	LATENDORF	8,45	345	41	2361
01 0 60 053	LEEZEN	17,94	544	30	2351
01 0 60 054	LENTFOERDEN	14,97	1 343	90	2361
01 0 60 056	ROENKLOH	21,21	1 626	77	2359
01 0 60 057	MOEZE	12,52	192	15	2357
01 0 60 058	NAHE	7,72	322	42	2361
01 0 60 059	NEGERNPOETEL	10,37	1 761	170	2061
01 0 60 060	NEHMS	16,90	788	47	2361
01 0 60 061	NEUNGOERS	15,32	509	33	2361
01 0 60 062	NEVERSDORF	13,40	665	50	2361
01 0 60 063	NORDERSTEDT, STADT	7,23	514	71	2361
01 0 60 064	NUETZEN	58,10	62 211	1 071	2000
01 0 60 065	OERING	21,85	624	29	2358
01 0 60 066	ORSERDORF	9,09	837	92	2061
01 0 60 067	PRONSTORF	6,65	704	106	2358
01 0 60 068	RICKLING	36,32	1 257	35	2361
01 0 60 069	ROHLSTORF	38,93	3 745	96	2351
01 0 60 070	SCHACKENDORF	19,69	858	44	2361
01 0 60 071	SCHIEREN	7,85	543	69	2360
01 0 60 072	SCHMALENSEE	6,15	239	39	2360
01 0 60 073	SCHMALFELD	8,68	422	49	2321
01 0 60 074	SCHWISSEL	18,24	1 356	74	2359
01 0 60 075	SEEDORF	4,44	255	57	2361
01 0 60 076	SETH	40,92	1 761	36	2361
01 0 60 077	SIEVERSHUETTEN	10,53	1 532	145	2061
01 0 60 079	STIPSORF	7,09	847	119	2359
01 0 60 080	STOCKSEE	3,54	277	78	2360
01 0 60 081	STRUKDORF	11,38	399	35	2323
01 0 60 082	STRUVENHUETTEN	7,29	258	35	2361
01 0 60 084	STUVERNORF	12,87	871	68	2359
01 0 60 085	SUEL FELD	7,97	694	87	2359
01 0 60 086	TARBK	26,07	2 742	105	2061
01 0 60 087	TENS FELD	9,92	204	21	2351
01 0 60 088	TODESFELDE	7,64	496	65	2361
01 0 60 089	TRAPPENKAMP	17,24	780	45	2361
01 0 60 090	TRAVERNHORST	2,82	5 378	1 907	2351
01 0 60 092	WAHLSTEDT, STADT	8,53	206	24	2361
01 0 60 093	WAKENDORF I	15,74	8 727	554	2362
01 0 60 094	WAKENDORF II	5,34	311	58	2061
01 0 60 095	WADDELRROOK	12,80	934	73	2359
01 0 60 096	WEDDE	14,05	689	49	2357
01 0 60 097	WENSIN	13,41	822	50	2360
01 0 60 098	WESTERRADE	20,14	608	30	2361
01 0 60 099	WIEMERSDORF	5,62	399	71	2361
01 0 60 100	WINSIN	17,59	1 040	59	2351
01 0 60 101	WITTENBORN	4,08	284	70	2358
01 0 60 102	GROSS GLADERUEGGE	6,19	720	116	2361
		10,04	946	94	2360
01 0 60	ZUSAMMEN:	1 344,31	200 658	149	
01 0 61	STEINBURG				
	SITZ: ITZHOE, STADT				
01 0 61 001	WASBUETTEL				
01 0 61 002	ACBTISSINWISCH	4,53	91	20	2216
01 0 61 003	AGETHORST	3,04	74	24	2211
01 0 61 004	ALTENMOOR	6,10	158	26	2211
01 0 61 005	AUUFER	6,12	208	34	2201
01 0 61 006	BAHRENFLETH	5,12	120	23	2211
01 0 61 007	BEIDENFLETH	14,77	543	37	2211
		13,58	783	58	2211

01 SCHLESWIG-HOLSTEIN

1 GEMEINDEN IN SYSTEMATISCHER ORDNUNG MIT SCHLUESSELNUMMER, FLAECHE, WOHNBEVOELKERUNG, BEVOELKERUNGSDICHTE UND POSTLEITZAHL AM 31.12.1977

SCHLUESSEL- NUMMER	LAND, REG.-BEZIRK, KREIS, GEMEINDE	FLAECHE QKM	BEVOEL- KERUNG	BEV. DICHTE JE QKM	POST- LEIT ZAHL
01 0 61 008	FEKDORF	1,70	115	68	2211
01 0 61 010	FEKMUEDE	2,90	219	76	2211
01 0 61 011	BESDORF	7,38	266	36	2211
01 0 61 012	BLOMESCHE WILDNIS	6,92	654	95	2208
01 0 61 013	BOKEI REHM	2,68	96	36	2211
01 0 61 014	BOKHORST	5,88	149	25	2216
01 0 61 015	BORSFLETH	15,19	776	51	2209
01 0 61 016	BREITENBERG	2,90	232	80	2211
01 0 61 017	BREITENBURG	13,39	1 624	121	2210
01 0 61 018	BROKDORF	19,79	771	39	2211
01 0 61 019	BROKSTEDT	12,61	1 399	111	2351
01 0 61 020	HUETTEL	11,07	370	33	2211
01 0 61 021	CHRISTINENTHAL	3,37	72	21	2211
01 0 61 022	DAECELING	7,53	789	105	2211
01 0 61 023	DAMMFLETH	16,10	444	28	2213
01 0 61 024	DRAGE	13,56	271	20	2211
01 0 61 025	ECKLAK	15,58	431	28	2211
01 0 61 026	ELSKOP	7,34	165	22	2209
01 0 61 027	ENGELBRECHTSCH WILDNIS	5,10	741	145	2208
01 0 61 028	FITZBEK	10,24	323	32	2211
01 0 61 029	GLUECKSTADT, STADT	22,78	11 850	520	2208
01 0 61 030	GREVENKOP	9,68	297	31	2209
01 0 61 031	GRIBBOHM	13,28	440	33	2211
01 0 61 032	HADENFELD	2,35	100	43	2216
01 0 61 033	HEILIGENSTEDTEN	9,22	1 548	168	2211
01 0 61 034	HEILIGENSTEDTENERKAMP	0,85	633	745	2211
01 0 61 035	HEILIGENSTEDTENERKAMP	10,33	518	50	2211
01 0 61 036	MENNSTEDT	12,43	1 025	82	2209
01 0 61 037	HERZHORN	3,83	63	16	2211
01 0 61 038	HINCSTHEIDE	7,50	233	31	2211
01 0 61 039	HODDORF	14,08	1 577	112	2211
01 0 61 040	HOPENASPE	17,94	947	53	2201
01 0 61 041	HOHENFELDE	45,41	5 333	117	2214
01 0 61 042	HOFENLUCKSTEDT	11,73	429	37	2211
01 0 61 043	HOLSTENNIENDORF	29,07	3 983	137	2203
01 0 61 044	HORST (HOLSTEIN)	5,50	233	42	2211
01 0 61 045	HUJE	27,30	34 594	1 267	2210
01 0 61 046	ITZEHOE, STADT	8,55	393	46	2211
01 0 61 047	KAAKE	2,98	78	26	2216
01 0 61 048	KAISCHORSTEL	19,11	7 886	413	2217
01 0 61 049	KELLINGHUSEN, STADT	8,70	1 901	219	2201
01 0 61 050	KIEBITZRIEPE	2,84	462	163	2211
01 0 61 052	KLEVE	3,34	45	13	2210
01 0 61 053	KOLLYOOR	5,64	285	51	2209
01 0 61 054	KREMPDORF	3,33	2 161	649	2209
01 0 61 055	KREMPE, STADT	3,98	2 245	564	2211
01 0 61 056	KREMPERHEIDE	1,56	336	215	2211
01 0 61 057	KREMPERMOOR	6,05	207	34	2211
01 0 61 058	KRONSMOOR	1,78	56	31	2211
01 0 61 059	KRUMMENDIEK	3,04	217	71	2211
01 0 61 060	KUDENSEE	5,96	3 335	560	2211
01 0 61 061	LAEGERDORF	4,13	145	35	2213
01 0 61 062	LANDRECHT	7,43	329	44	2217
01 0 61 063	LANDSCHEIDE	7,21	169	23	2211
01 0 61 064	LOCKSTEDT	6,24	519	83	2214
01 0 61 065	LOHBARBEK	12,43	343	28	2211
01 0 61 066	LOOFT	8,92	394	44	2211
01 0 61 067	MEHLBEK	6,30	176	28	2211
01 0 61 068	MOORDIEK	4,74	43	9	2211
01 0 61 069	MOORDORF	4,68	105	22	2213
01 0 61 070	MOORHUSEN	8,66	295	34	2217
01 0 61 071	MUEHLENBARBEK	5,11	1 654	326	2211
01 0 61 072	MUENSTERDORF	14,29	661	46	2211
01 0 61 073	NEUENBROOK	16,25	915	56	2201
01 0 61 074	NEUENDORF B. ELSHORN	13,35	436	33	2213
01 0 61 075	NEUENDORF B. WILSTER	4,16	119	29	2211
01 0 61 076	NIENBUETTEL	20,86	709	34	2211
01 0 61 077	NORTORF	6,98	241	35	2211
01 0 61 078	NUTTELN	7,60	2 079	274	2211
01 0 61 079	OELIXDORF	5,48	141	26	2211
01 0 61 080	OESCHBUETTEL	4,24	125	29	2216
01 0 61 081	OLDENFORSTEL	10,71	986	92	2211
01 0 61 082	OLDENDORF	10,20	617	60	2211
01 0 61 083	OTTENBUETTEL	10,18	286	28	2211
01 0 61 084	PEISSEN	6,44	195	30	2216
01 0 61 085	POESCHENDORF	8,82	330	37	2211
01 0 61 086	POYENBERG	10,90	488	45	2211
01 0 61 087	PULS	10,58	363	34	2211
01 0 61 088	QUARNSTEDT	3,92	111	28	2211
01 0 61 089	RADE	2,72	79	29	2211
01 0 61 090	RAHDE	15,29	772	50	2211
01 0 61 091	REHER	9,86	702	71	2211
01 0 61 092	RETHWISCH	5,60	370	66	2211
01 0 61 093	ROSDORF	5,95	181	30	2213
01 0 61 094	SACHSENBRANDE	13,24	843	64	2211
01 0 61 095	SANKT MARGARETHEN	10,81	383	35	2351
01 0 61 096	SARLHUSEN	4,78	1 931	404	2216
01 0 61 097	SCHENEFELD	4,81	225	47	2211
01 0 61 098	SCHLOTFELD	4,08	71	17	2216
01 0 61 099	SIEZBUETTEL	6,58	143	21	2211
01 0 61 100	SILZEN	18,75	813	43	2201
01 0 61 101	SOMMERLAND	7,41	153	21	2213
01 0 61 102	STOERDORF	2,03	70	34	2211
01 0 61 103	STOERKATHEN	8,86	783	88	2209
01 0 61 104	SUEDERAU	14,90	1 046	70	2211
01 0 61 105	VAALE	6,23	206	33	2211
01 0 61 106	VAAALERMoor				

1 GEMEINDEN IN SYSTEMATISCHER ORDNUNG MIT SCHLUESSELNUMMER, FLAECHE, WOHNBEVOELKERUNG, BEVOELKERUNGSDICHTE UND POSTLEITZAHL AM 31.12.1977

SCHLUESSEL- NUMMER	LAND, REG.-BEZIRK, KREIS, GEMEINDE	FLAECHE QKM	BEVOEL- KERUNG	BEV- DICHT JE QKM	POST- LEIT ZAHL
01 0 61 107	WACKEN	7,11	1 376	194	2211
01 0 61 108	WARRINGHOLZ	6,30	238	38	2216
01 0 61 109	WESTERMOOR	4,70	335	71	2211
01 0 61 110	WEWELSFLETH	24,54	1 173	48	2211
01 0 61 111	WIEDENBORSTEL	4,68	13	3	2356
01 0 61 112	WILLENSCHAREN	7,61	155	20	2351
01 0 61 113	WILSTER, STADT	2,05	4 460	2 176	2213
01 0 61 114	WINSELDORF	5,80	381	66	2214
01 0 61 115	WITTENBERGEN	4,59	156	34	2211
01 0 61 116	WRIST	9,84	2 065	210	2211
01 0 61 117	WULFSMOOR	8,78	312	36	2211
01 0 61 118	KOLLMAR	32,82	1 794	55	2201
01 0 61	ZUSAMMEN:	1 056,36	129 507	123	
01 0 62	STORMARN				
	SITZ: BAD OLDESLOE, STADT				
01 0 62 001	AHRENSBURG, STADT	35,30	24 894	705	2070
01 0 62 003	BADENDORF	6,11	667	109	2401
01 0 62 004	BAD OLDESLOE, STADT	52,55	19 909	379	2060
01 0 62 005	BARGFELD-STEGEN	15,43	2 219	135	2061
01 0 62 006	BARGTEHEIDE, STADT	15,83	9 263	585	2072
01 0 62 008	BARNITZ	8,88	460	52	2061
01 0 62 009	PARSBUETTTEL	24,74	7 488	303	2000
01 0 62 010	BENSTABEN	2,97	176	59	2061
01 0 62 011	BRAAK	7,51	593	79	2000
01 0 62 012	BUENNINGSTEDT	9,14	3 506	384	2071
01 0 62 014	DELINGSDOEF	8,09	944	117	2071
01 0 62 015	EICHEDE	11,87	613	52	2071
01 0 62 016	ELMENHORST	9,07	1 253	138	2061
01 0 62 017	FISCHBEK	5,85	499	85	2061
01 0 62 018	GLINDE	11,15	12 519	1 123	2056
01 0 62 019	GRARAU	9,14	661	72	2061
01 0 62 020	GRANDE	7,87	347	44	2077
01 0 62 021	GROENWOHLD	9,79	1 077	110	2071
01 0 62 022	GROSSensee	12,11	1 478	122	2077
01 0 62 023	GROSSHANSDOEF	11,26	6 370	743	2070
01 0 62 024	GROSS WESENBERG	4,87	194	40	2061
01 0 62 025	HAMBERGE	5,74	928	138	2401
01 0 62 026	HAMFELDE	2,72	370	136	2071
01 0 62 027	HAMMOOR	7,82	719	92	2071
01 0 62 029	HAVIGHORST b. BAD OLDESLOE	7,74	208	27	2061
01 0 62 031	HEIDEKAMP	3,46	376	109	2067
01 0 62 032	HEILSHOOP	8,50	471	55	2401
01 0 62 033	HOHENFELDE	1,63	58	36	2077
01 0 62 034	HOISBUETTTEL	8,56	4 526	529	2071
01 0 62 035	HOISDOEF	13,53	2 881	213	2071
01 0 62 036	JERSBEK	15,14	688	43	2072
01 0 62 037	KLEIN HANSDOEF	5,27	241	46	2071
01 0 62 039	KLEIN WESENBERS	8,74	435	50	2061
01 0 62 040	KOETHEL	3,85	239	62	2071
01 0 62 045	LUETJENSEE	14,04	2 623	187	2072
01 0 62 046	MEDDEWADE	3,10	660	213	2061
01 0 62 048	MOENKHAGEN	7,30	458	63	2401
01 0 62 049	MOLLHAGEN	4,64	851	183	2071
01 0 62 050	NERITZ	4,06	331	71	2060
01 0 62 051	NIENWOHLD	6,17	428	69	2061
01 0 62 052	OETJENDORF	2,26	302	134	2071
01 0 62 053	OSTSTEINBEK	11,37	6 935	610	2000
01 0 62 055	POEHLIS	5,10	168	33	2401
01 0 62 056	POELITZ	12,97	1 045	81	2061
01 0 62 057	RATZBEK	4,63	176	38	2067
01 0 62 058	RAUSDORF	4,87	179	37	2071
01 0 62 059	REHHORST	7,40	291	37	2401
01 0 62 060	REINBEK, STADT	31,23	24 119	772	2057
01 0 62 061	REINFELD (HOLSTEIN), STADT	17,28	6 603	382	2067
01 0 62 062	RETHWISCH	13,24	843	64	2061
01 0 62 064	ROHLFSHAGEN	5,94	153	26	2061
01 0 62 065	RUEMPEL	9,95	750	75	2061
01 0 62 069	SIEK	12,66	1 704	135	2071
01 0 62 070	SPRENGE	7,40	398	54	2071
01 0 62 071	STAPELFELD	10,12	1 248	123	2000
01 0 62 072	STEINFELD	7,74	286	37	2067
01 0 62 075	STUBBENDORF	2,47	175	71	2067
01 0 62 076	TANGSTEDT	39,86	5 565	140	2000
01 0 62 077	TIMMERHORN	0,91	378	415	2071
01 0 62 078	TODENDORF	12,81	898	70	2071
01 0 62 079	TRALAU	18,11	885	49	2061
01 0 62 080	TRAVENBERG	8,37	434	52	2060
01 0 62 081	TREMSEBUETTTEL	10,33	1 220	118	2071
01 0 62 082	TRITTAU	28,59	5 567	195	2077
01 0 62 083	WESTERAU	15,37	730	47	2061
01 0 62 084	WILLENDORF	3,17	65	21	2401
01 0 62 086	WITZHAVE	7,87	854	109	2071
01 0 62 087	ZARPEN	11,73	1 313	112	2401
01 0 62 088	BRUNSBK	14,42	1 064	74	2077
01 0 62 089	LASBEK	12,40	919	74	2061
01 0 62	ZUSAMMEN:	766,21	179 888	235	
01 0	ZUSAMMEN:	15 695,62	2 587 183	165	
01	ZUSAMMEN:	15 695,62	2 587 183	165	

1 GEMEINDEN IN SYSTEMATISCHER ORDNUNG MIT SCHLUESSELNUMMER, FLAECHE, WOHNBEVOELKERUNG, BEVOELKERUNGSDICHTE UND POSTLEITZAHL AM 31.12.1977

SCHLUESSEL- NUMMER	LAND, REG.-BEZIRK, KREIS, GEMEINDE	FLAECHE QKM	BEVOEL- KERUNG	BEV. DICHT JE QKM	POST- LEIT ZAHL
02	HAMBURG				
02 0 00 000	HAMBURG, FREIE UND HANSESTADT	747,53	1 680 340	2 248	2600
02	ZUSAMMEN:	747,53	1 680 340	2 248	
03	LAND NIEDERSACHSEN				
03 1	REG.-BEZ. BRAUNSCHWEIG				
03 1 01 000	BRAUNSCHWEIG, STADT	191,99	264 916	1 380	3300
03 1 02 000	SALZGITTER, STADT	223,86	114 831	513	3320
03 1 03 000	WOLFSBURG, STADT	203,56	127 510	626	3180
03 1 51	GIFHORN				
	SITZ: GIFHORN, STADT				
03 1 51 001	ADENBUETTEL	15,70	1 018	65	3171
03 1 51 002	BARWEDEL	19,76	800	40	3181
03 1 51 003	BECKFELD	10,60	608	57	3181
03 1 51 004	BOKENSDORF	14,47	519	36	3171
03 1 51 005	EROME	36,55	2 408	66	3121
03 1 51 006	CALBEFLAH	27,60	3 155	114	3171
03 1 51 007	DEDELSTORF	75,94	1 405	19	3122
03 1 51 008	EMRA-LESSTEN	56,03	1 209	22	3181
03 1 51 009	GIFHORN, STADT	104,81	32 367	309	3170
03 1 51 010	GROSS OESINGEN	57,43	1 489	26	3121
03 1 51 011	HANKENSBUETTEL	34,72	3 691	106	3122
03 1 51 012	HILLEPSE	24,07	1 639	68	3171
03 1 51 013	ISFNRUETTEL	18,60	2 618	141	3172
03 1 51 014	JEMPE	14,55	1 026	71	3181
03 1 51 015	LEIFERDE	27,68	2 764	99	3175
03 1 51 016	MEINE	38,78	4 599	119	3174
03 1 51 017	MEINERSEN	53,34	4 725	89	3176
03 1 51 018	MUEDEN (ALLER)	66,84	3 820	57	3173
03 1 51 019	OBERNHOLZ	37,82	973	26	3122
03 1 51 020	OSLOSS	7,63	1 352	177	3171
03 1 51 021	PARSAU	29,09	1 331	46	3181
03 1 51 022	KIBBESBUETTEL	24,50	1 430	58	3171
03 1 51 023	KOETGESBUETTEL	10,82	1 118	103	3171
03 1 51 024	KUFEN	30,89	2 579	83	3181
03 1 51 025	SASSENBURG	88,45	6 446	73	3171
03 1 51 026	SCHOENWOERDE	17,76	729	41	3121
03 1 51 027	SCHWUELPER	20,87	4 430	212	3301
03 1 51 028	SPRAKENSCHL	83,72	1 329	16	3101
03 1 51 029	STEINHOERST	57,74	1 347	23	3101
03 1 51 030	TAPPENFECK	5,11	789	154	3181
03 1 51 031	TIDDISCHE	16,75	795	47	3181
03 1 51 032	TUELAU	23,41	1 143	49	3121
03 1 51 033	UMMERN	40,32	1 002	25	3101
03 1 51 034	VORDOPF	19,20	2 022	105	3171
03 1 51 035	WAGENHOFF	4,32	675	156	3171
03 1 51 036	WAHRENHOLZ	57,52	2 082	36	3126
03 1 51 037	WASBUETTEL	6,48	1 131	175	3171
03 1 51 038	WFSENDORF	31,23	2 732	87	3125
03 1 51 039	WEYHAUSEN	7,99	2 287	286	3171
03 1 51 040	WITTINGEN, STADT	225,04	11 919	53	3120
03 1 51 501	GIEREL, GEMFR. GEMEINDE	10,36			
03 1 51	ZUSAMMEN:	1 554,69	119 501	77	
03 1 52	GOETTINGEN				
	SITZ: GOETTINGEN, STADT				
03 1 52 001	ADELEBSEN, FLECKEN	75,85	7 028	93	3404
03 1 52 002	BILSHAUSEN	8,47	2 370	280	3411
03 1 52 003	BODENSEE	7,46	594	80	3429
03 1 52 004	BOVENDEN, FLECKEN	63,44	13 452	212	3406
03 1 52 005	BUEHREN	13,99	556	40	3511
03 1 52 006	DRANSFELD, STADT	28,75	3 526	123	3402
03 1 52 007	DUDERSTADT, STADT	95,61	22 949	240	3428
03 1 52 008	EBERGOETZEN	19,68	1 643	83	3401
03 1 52 009	FRIEDLAND	75,67	6 956	92	3403
03 1 52 010	GIEBOLDENHAUSEN, FLECKEN	19,85	3 046	153	3416
03 1 52 011	GLEICHEN	128,91	8 613	67	3401
03 1 52 012	GOETTINGEN, STADT	116,78	124 982	1 070	3400
03 1 52 013	JUEHNDE	24,49	926	38	3511
03 1 52 014	KREBECK	12,26	1 041	85	3429
03 1 52 015	LANDOLFSHAUSEN	16,22	1 062	65	3401
03 1 52 016	MUENDEN, STADT	121,11	26 350	218	3510
03 1 52 017	NIEMETAL	28,50	1 331	47	3402
03 1 52 018	OBERNFELD	10,72	928	87	3429
03 1 52 019	RHUMSPRINGE	9,36	2 028	217	3429
03 1 52 020	ROLLSHAUSEN	11,67	991	85	3429
03 1 52 021	ROSDORF	66,40	9 903	149	3405
03 1 52 022	RUEDERSHAUSEN	9,44	1 148	122	3429

1 GEMEINDEN IN SYSTEMATISCHER ORDNUNG MIT SCHLUESSELNUMMER, FLAECHEN, WOHNBEVOELKERUNG, BEVOELKERUNGSDICHTE UND POSTLEITZAHL AM 31.12.1977

SCHLUESSEL- NUMMER	LAND, REG.-BEZIRK, KREIS, GEMEINDE	FLAECHEN QKM	BEVOEL- KERUNG	BEV. DICHTEN JE QKM	POST- LEIT ZAHL
03 1 52 023	SCHEDEN	26,69	1 973	74	3515
03 1 52 024	SEEBURG	13,45	1 158	86	3401
03 1 52 025	SEULINCEN	11,09	1 253	113	3401
03 1 52 026	STAUFENBERG	77,55	8 541	110	3513
03 1 52 027	WAAKE	7,87	1 393	177	3401
03 1 52 028	WOLLBRANDSHAUSEN	6,27	632	101	3429
03 1 52 029	WOLFFSHAUSEN	9,17	545	59	3429
03 1 52	ZUSAMMEN:	1 116,72	256 918	230	
03 1 53	GOSLAR				
	SITZ: GOSLAR, STADT				
03 1 53 001	ALTENAU, BERGSTADT	4,54	2 552	562	3396
03 1 53 002	BAD HARZBURG, STADT	65,35	25 411	389	3388
03 1 53 003	BRAUNLAGE, STADT	21,64	7 098	328	3389
03 1 53 004	CLAUSTHAL-ZELLERFELD, BERGSTADT	33,96	16 381	482	3392
03 1 53 005	GOSLAR, STADT	72,27	53 745	582	3380
03 1 53 006	HAHAUSEN	9,66	957	99	3371
03 1 53 007	LANGELSHEIM, STADT	48,72	14 728	302	3394
03 1 53 008	LIEBENFURG	78,34	10 072	129	3384
03 1 53 009	LUTTER AM BARENBERGER, FLECKEN	33,33	2 671	80	3372
03 1 53 010	SANKT ANDREASBERG, BERGSTADT	9,84	3 208	326	3424
03 1 53 011	SCHULENBERG IM OBERHARZ	1,74	513	295	3396
03 1 53 012	SEESSEN, STADT	102,01	23 022	226	3370
03 1 53 013	VIENENFURG, STADT	71,13	11 819	166	3387
03 1 53 014	WALLMODEN	16,67	1 205	72	3321
03 1 53 015	WILDEMANN, BERGSTADT	3,34	1 444	432	3391
03 1 53 501	BRAUNLAGE, GEMFR. GEBIET	24,77	4		3389
03 1 53 502	GITTELDE, GEMFR. GEBIET	8,00			
03 1 53 503	HAHAUSEN, GEMFR. GEBIET	8,98			
03 1 53 504	HARZ (LANDKREIS GOSLAR), GEMFR. GEBIET	237,09			
03 1 53 505	HARZBURG II, GEMFR. GEBIET	30,13			
03 1 53 506	HOEHEGEISS, GEMFR. GEBIET	12,77			
03 1 53 507	LANGELSHEIM, GEMFR. GEBIET	11,24			
03 1 53 508	RIECHENBERGER KLOSTERFORSTEN, GEMFR. GEB.	2,85			
03 1 53 509	SEESSEN I, GEMFR. GEBIET	11,08			
03 1 53 510	SEESSEN II, GEMFR. GEBIET	12,41			
03 1 53 511	WOLFSHAGEN, GEMFR. GEBIET	12,95			
03 1 53	ZUSAMMEN:	964,81	174 830	181	
03 1 54	HELMSTEDT				
	SITZ: HELMSTEDT, STADT				
03 1 54 001	FAHRDOFF	40,65	2 035	50	3181
03 1 54 002	BEIERSTEDT	7,60	534	56	3339
03 1 54 003	BUEDDENSTEDT	13,83	4 059	216	3333
03 1 54 004	DANNDOFF	12,75	1 686	132	3181
03 1 54 005	FRELLSTEDT	6,13	1 215	198	3331
03 1 54 006	GEVENSLER	15,15	831	55	3339
03 1 54 007	GRAFHORST	9,66	988	102	3181
03 1 54 008	GRASLEEN	10,90	2 551	234	3332
03 1 54 009	GROSS TWUELPSSTEDT	36,28	2 569	71	3181
03 1 54 010	HELMSTEDT, STADT	46,75	27 308	585	3330
03 1 54 011	INGELEBEN	9,07	497	55	3339
03 1 54 012	JERNHEIM	17,45	1 458	84	3339
03 1 54 013	KOENIGSLUTTER AM ELBE, STADT	130,51	16 545	127	3308
03 1 54 014	LEHRE	71,46	10 144	142	3306
03 1 54 015	MARIENTAL	6,53	1 234	189	3331
03 1 54 016	QUERENHORST	4,62	514	111	3331
03 1 54 017	RAEBKE	11,35	623	55	3331
03 1 54 018	RENNAU	22,60	665	29	3331
03 1 54 019	SCHOENINGEN, STADT	34,80	15 830	455	3338
03 1 54 020	SOELLINGEN	11,55	895	77	3339
03 1 54 021	SUEPPLINGEN	10,35	2 045	198	3334
03 1 54 022	SUEPPLINGENBURG	14,23	693	49	3331
03 1 54 023	TWIEFLINGEN	18,78	891	47	3339
03 1 54 024	VELPKF	19,72	3 085	156	3185
03 1 54 025	WARBERG	8,01	1 018	127	3331
03 1 54 026	WOLSDORF	13,17	1 112	84	3331
03 1 54 501	BRUNSLERFELD, GEMFR. GEBIET	4,09			
03 1 54 502	HELMSTEDT, GEMFR. GEBIET	17,29			
03 1 54 503	KOENIGSLUTTER, GEMFR. GEBIET	8,90			
03 1 54 504	MARIENTAL, GEMFR. GEBIET	15,81			
03 1 54 505	NEUHAUS IV, GEMFR. GEBIET	1,67			
03 1 54 506	SCHOENINGEN, GEMFR. GEBIET	11,97			
03 1 54	ZUSAMMEN:	670,63	101 085	151	
03 1 55	NORTHEIM				
	SITZ: NORTHEIM, STADT				
03 1 55 001	BAD GANDERSHEIM, STADT	90,37	11 369	126	3353
03 1 55 002	BODENFELDE, FLECKEN	19,80	4 253	215	3417
03 1 55 003	DASSEL, STADT	112,90	12 644	112	3354
03 1 55 004	EINPECK, STADT	165,77	29 432	178	3352
03 1 55 005	HARDEGEN, STADT	83,77	7 339	88	3414
03 1 55 006	KALEFELD	84,04	7 322	87	3335
03 1 55 007	KATLENBURG-LINDAU	71,44	7 664	107	3411
03 1 55 008	KREIENSEN	65,21	8 682	133	3350
03 1 55 009	MORINGEN, STADT	82,14	7 179	87	3413
03 1 55 010	NOERTEN-HARDENBERG, FLECKEN	53,98	8 329	154	3412

03 NIEDERSACHSEN

1 GEMEINDEN IN SYSTEMATISCHER ORDNUNG MIT SCHLUESSELNUMMER, FLAECHE, WOHNBEVOELKERUNG, BEVOELKERUNGSDICHTE UND POSTLEITZAHL AM 31.12.1977

SCHLUESSEL- NUMMER	LAND, REG.-BEZIRK, KREIS, GEMEINDE	FLAECHE QKM	BEVOEL- KERUNG	BEV. DICHT JE QKM	POST- LEIT ZAHL
03 1 55 011	NORTHEIM, STADT	145,45	32 725	225	3410
03 1 55 012	USLAR, STADT	113,49	16 923	149	3418
03 1 55 501	SOLLING (LANDKREIS NORTHEIM), GEMFR. GEB.	177,57			
03 1 55	ZUSAMMEN:	1 265,93	153 861	122	
03 1 56	OSTERODE AM HARZ				
	SITZ: OSTERODE AM HARZ, STADT				
03 1 56 001	BAD GRUND (HARZ), BERGSTADT	7,12	3 352	471	3395
03 1 56 002	BAD LAUTERBERG IM HARZ, STADT	39,09	14 436	369	3422
03 1 56 003	BAD SACHSA, STADT	33,00	8 517	258	3423
03 1 56 004	BADENHAUSEN	7,41	2 050	277	3361
03 1 56 005	EISDORF	10,55	1 760	167	3361
03 1 56 006	ELBINGFRODE	5,62	452	80	3421
03 1 56 007	GITTELDE, FLECKEN	12,55	2 381	190	3371
03 1 56 008	HATTORF AM HARZ	29,15	3 945	135	3415
03 1 56 009	HERZBERG AM HARZ, STADT	71,92	16 549	230	3420
03 1 56 010	HUERDEN	7,81	1 036	133	3421
03 1 56 011	OSTERODE AM HARZ, STADT	102,37	29 086	284	3360
03 1 56 012	WALKENRIED	12,87	2 497	194	3425
03 1 56 013	WIEDA	6,53	2 014	308	3426
03 1 56 014	WINDHAUSEN	3,54	1 220	345	3371
03 1 56 015	WULFTEN	14,81	1 967	133	3411
03 1 56 016	ZORGE	2,20	1 669	759	3421
03 1 56 501	HARZ (LANDKREIS OSTERODE AM HARZ), GEMFR.	267,50			
03 1 56	ZUSAMMEN:	634,04	92 931	147	
03 1 57	PEINE				
	SITZ: PEINE, STADT				
03 1 57 001	EDEMISSEN	103,57	10 015	97	3155
03 1 57 002	HOHENHAMELN	69,34	7 642	110	3164
03 1 57 003	ILSEDE	28,44	12 189	429	3152
03 1 57 004	LAHNSTEDT	43,50	9 879	227	3153
03 1 57 005	LFNGEDE	35,05	9 591	274	3325
03 1 57 006	PEINE, STADT	119,56	48 229	403	3150
03 1 57 007	VECHELDE	74,84	12 613	169	3303
03 1 57 008	WENDEBURG	65,33	8 110	124	3304
03 1 57	ZUSAMMEN:	539,63	118 268	219	
03 1 58	WOLFENBUETTEL				
	SITZ: WOLFENBUETTEL, STADT				
03 1 58 001	ACHIM	15,80	791	50	3341
03 1 58 002	BADDECKENSTEDT	20,46	2 760	136	3326
03 1 58 003	BOERSSUM	14,77	2 319	157	3344
03 1 58 004	BURGDORF	24,06	2 287	95	3321
03 1 58 005	CRAMME	12,40	898	72	3341
03 1 58 006	CREMLINGEN	59,25	11 114	188	3302
03 1 58 007	DAHLUM	15,12	837	55	3307
03 1 58 008	DENKTE	18,15	1 961	108	3341
03 1 58 009	DETTUM	17,16	1 332	78	3341
03 1 58 010	DORSTADT	10,36	690	67	3341
03 1 58 011	ELBE	16,71	1 812	108	3321
03 1 58 012	ERKERODE	13,34	886	66	3301
03 1 58 013	EVESSEN	17,55	1 173	67	3301
03 1 58 014	FLOETHE	18,83	1 180	63	3341
03 1 58 015	GIELDE	9,16	875	96	3341
03 1 58 016	HAVERLAH	16,84	1 614	96	3321
03 1 58 017	HEDEPER	15,64	692	44	3341
03 1 58 018	HEERE	15,28	995	65	3321
03 1 58 019	HEININGEN	8,40	691	82	3341
03 1 58 020	HORNBURG, STADT	22,06	2 890	131	3343
03 1 58 021	KISSENBRUECK	6,64	1 148	173	3341
03 1 58 022	KNEITLINGEN	17,56	863	49	3307
03 1 58 023	OHIRUM	8,38	673	80	3341
03 1 58 024	REMLINGEN	21,59	1 843	85	3346
03 1 58 025	ROKLUM	8,35	649	78	3341
03 1 58 026	SCHLADEN	30,50	5 469	179	3342
03 1 58 027	SCHOEPPENSTEDT, STADT	39,65	5 836	147	3307
03 1 58 028	SEHLDE	20,79	1 078	53	3321
03 1 58 029	SEMMESTEDT	11,71	689	59	3341
03 1 58 030	SICKTE	25,07	4 539	181	3305
03 1 58 031	UEHRDE	24,33	1 226	50	3341
03 1 58 032	VAHLBERG	18,00	890	49	3341
03 1 58 033	VELTHEIM (OHE)	8,64	898	104	3301
03 1 58 034	WERLABURGDORF	11,96	938	78	3341
03 1 58 035	WINNIGSTEDT	12,03	938	78	3345
03 1 58 036	WITTMAR	4,53	1 099	243	3341
03 1 58 037	WOLFENBUETTEL, STADT	78,42	50 892	649	3340
03 1 58 501	AM GROSSEN RHODE, GEMFR. GEBIET	5,79			
03 1 58 502	BARNSTORF-WARLE, GEMFR. GEBIET	1,29			
03 1 58 503	VOIGTSDAHLUM, GEMFR. GEBIET	5,77			
03 1 58	ZUSAMMEN:	721,94	117 485	163	
03 1	ZUSAMMEN:	8 087,80	1 642 138	203	
03 2	REG.-BEZ. HANNOVER				

1 GEMEINDEN IN SYSTEMATISCHER ORDNUNG MIT SCHLUESSELNUMMER, FLAECH, WOHNBEVOELKERUNG, BEVOELKERUNGSDICHTE UND POSTLEITZAHL AM 31.12.1977

SCHLUESSEL- NUMMER	LAND, REG.-BEZIRK, KREIS, GEMEINDE	FLAECH QKM	BEVOEL- KERUNG	BEV. DICHTE JE QKM	POST- LEIT ZAHL
03 2 01 000	HANNOVER, LANDFSHAUPTSTADT	203,96	542 134	2 658	3000
03 2 51	DIEPHOLZ				
	SITZ: DIEPHOLZ, STADT				
03 2 51 001	AFFINGHAUSEN	12,20	955	78	2831
03 2 51 002	ASENDORF	58,13	2 831	49	2811
03 2 51 003	BAHPENDORFSTEL	31,27	1 119	36	2839
03 2 51 004	BAHENBURC, FLECKEN	16,38	1 085	66	2839
03 2 51 005	BARNSTOPF, FLECKEN	52,31	5 372	103	2847
03 2 51 006	BARVER	26,23	1 279	49	2841
03 2 51 007	BASSUM, STADT	168,54	13 984	83	2830
03 2 51 008	BOKSTEL	30,95	1 349	44	2839
03 2 51 009	BPOCKUM	30,57	1 051	34	2841
03 2 51 010	BRUCHHAUSEN-VILSEN, FLECKEN	41,22	4 603	112	2814
03 2 51 011	DICKEL	16,69	518	31	2841
03 2 51 012	DIEPHOLZ, STADT	104,47	14 439	138	2840
03 2 51 013	DREBBEP	46,94	2 903	62	2841
03 2 51 014	DRENTWEDE	30,31	1 157	38	2847
03 2 51 015	EHRENFURG	48,92	1 673	34	2831
03 2 51 016	ENGELN	31,20	1 217	39	2814
03 2 51 017	EYDELSTEDT	76,20	2 326	31	2847
03 2 51 018	FREISTATT	12,52	1 232	98	2839
03 2 51 019	HEMSLOH	26,73	739	28	2841
03 2 51 020	HUFDE	24,46	785	32	2844
03 2 51 021	KIRCHDORF	47,74	1 886	40	2839
03 2 51 022	LEMBRUCH	22,68	857	38	2841
03 2 51 023	LEMFORDE, FLECKEN	6,95	2 142	308	2844
03 2 51 024	MAASEN	18,68	513	27	2839
03 2 51 025	MAKL	9,84	750	76	2844
03 2 51 026	MARTFELD	34,34	2 295	66	2811
03 2 51 027	MELLINGHAUSEN	24,37	1 078	44	2839
03 2 51 028	NEUENKIRCHEN	14,56	677	46	2831
03 2 51 029	QUERNHEIM	6,25	426	68	2844
03 2 51 030	REHDEN	33,39	1 617	48	2841
03 2 51 031	SCHOLEN	20,40	862	42	2831
03 2 51 032	SCHWAFOERDEN	26,45	1 390	53	2831
03 2 51 033	SCHWARME	24,22	1 868	77	2811
03 2 51 034	SIEDENHUR, FLECKEN	14,22	1 088	77	2839
03 2 51 035	STAFFHORST	14,61	585	40	2839
03 2 51 036	STEMSHORN	8,84	610	69	2844
03 2 51 037	STUHR	81,23	26 109	321	2805
03 2 51 038	SUDWALDE	26,66	1 008	38	2831
03 2 51 039	SUESTEDT	36,98	1 380	37	2814
03 2 51 040	SULINGEN, STADT	110,60	11 443	103	2838
03 2 51 041	SYKE, STADT	127,79	18 094	142	2806
03 2 51 042	TWISTRINGEN, STADT	114,20	11 381	100	2832
03 2 51 043	VARREL	43,83	1 621	37	2839
03 2 51 044	WAGENFELD	117,35	7 238	62	2841
03 2 51 045	WEHRBLECK	27,59	851	31	2839
03 2 51 046	WETSCHEN	24,99	1 280	51	2841
03 2 51 047	WEYHE	60,19	22 179	368	2803
03 2 51	ZUSAMMEN:	1 986,01	181 845	92	
03 2 52	HAMELN-PYRMONT				
	SITZ: HAMELN, STADT				
03 2 52 001	AERZEN, FLECKEN	105,04	11 172	106	3251
03 2 52 002	BAD MUENDER AM DEISTER, STADT	107,68	20 027	186	3252
03 2 52 003	BAD PYRMONT, STADT	61,49	21 820	355	3280
03 2 52 004	COPPENPRUEGGE, FLECKEN	89,69	8 053	90	3256
03 2 52 005	EMMERTHAL	114,94	10 937	95	3254
03 2 52 006	HAMELN, STADT	102,31	60 042	587	3250
03 2 52 007	HESSISCH-OLDENDORF, STADT	120,34	17 974	149	3253
03 2 52 008	SALZHEMMENDORF, FLECKEN	94,31	11 378	121	3216
03 2 52	ZUSAMMEN:	795,80	161 403	203	
03 2 53	HANNOVER				
	SITZ: HANNOVER, STADT				
03 2 53 001	BARSINGHAUSEN, STADT	102,66	32 931	321	3013
03 2 53 002	BURGDORF, STADT	112,23	27 687	247	3167
03 2 53 003	BURGWEDEL	151,69	17 856	118	3006
03 2 53 004	GARBSEN, STADT	75,21	56 282	711	3008
03 2 53 005	GEHRDEN, STADT	43,07	12 246	284	3007
03 2 53 006	HEMMINGEN	31,85	16 128	506	3005
03 2 53 007	ISERNHAGEN	59,72	16 992	285	3001
03 2 53 008	LAATZEN, STADT	31,32	32 231	1 029	3014
03 2 53 009	LANGENHAGEN, STADT	72,19	46 703	647	3012
03 2 53 010	LEHRTE, STADT	126,77	38 219	301	3160
03 2 53 011	NEUSTADT AM RUEGENBERGE, STADT	357,35	37 184	104	3057
03 2 53 012	PATTENSEN, STADT	66,78	13 271	199	3017
03 2 53 013	RONNENBERG, STADT	37,77	18 693	495	3003
03 2 53 014	SEELZE, STADT	54,00	30 705	569	3016
03 2 53 015	SEHNDE	104,82	18 842	180	3163
03 2 53 016	SPRINGE, STADT	159,76	31 002	194	3257
03 2 53 017	UETZE	140,32	16 710	119	3162
03 2 53 018	WEDEMARK	173,11	22 867	132	3002
03 2 53 019	WENNIGSEN (DEISTER)	53,46	11 943	223	3015
03 2 53 020	WUNSTORF, STADT	125,59	36 819	293	3050
03 2 53	ZUSAMMEN:	2 083,87	535 311	257	

03 NIEDERSACHSEN

1 GEMEINDEN IN SYSTEMATISCHER ORDNUNG MIT SCHLUESSELNUMMER, FLAECHE, WOHNBEVOELKERUNG, BEVOELKERUNGSDICHTE UND POSTLEITZAHL AM 31.12.1977

SCHLUESSEL- NUMMER	LAND, REG.-BEZIRK, KREIS, GEMEINDE	FLAECHE QKM	BEVOEL- KERUNG	BEV. DICHTE JE QKM	POST- LEIT ZAHL
03 2 54	HILDESHEIM				
	SITZ: HILDESHEIM, STADT				
03 2 54 001	ADENSTEDT	18,63	1 071	57	3221
03 2 54 002	ALFELD (LEINE), STADT	72,79	23 868	328	3220
03 2 54 003	ALGERMISSEN	35,56	6 762	190	3201
03 2 54 004	ALMSTEDT	9,91	1 076	109	3221
03 2 54 005	BAD SALZVETFURTH, STADT	67,08	14 131	211	3202
03 2 54 006	PANTELN	7,51	1 733	231	3211
03 2 54 007	EETHELN	17,56	1 108	63	3211
03 2 54 008	BOCKENH, STADT	109,33	11 520	105	3205
03 2 54 009	BRUEGGEN	12,19	1 065	87	3211
03 2 54 010	DESPETAL	15,03	1 516	101	3211
03 2 54 011	DIEKHOLZEN	29,36	6 835	233	3201
03 2 54 012	EBERHOLZEN	12,18	701	58	3221
03 2 54 013	EIME, FLECKEN	21,93	2 950	135	3211
03 2 54 014	ELZE, STADT	47,55	9 454	199	3210
03 2 54 015	LV:POLLE	6,10	517	85	3221
03 2 54 016	FREDEN (LEINE)	17,83	3 731	209	3222
03 2 54 017	GIESEN	33,92	8 887	262	3201
03 2 54 018	GKONAU (LEINE), STADT	20,72	5 160	249	3212
03 2 54 019	HARBAKSEN	7,63	694	91	3221
03 2 54 020	HARSIM	49,84	10 764	216	3207
03 2 54 021	HILDESHEIM, STADT	92,93	103 503	1 114	3200
03 2 54 022	HOLLE	61,09	6 030	99	3201
03 2 54 023	LAMSPRUNGE, FLECKEN	23,30	3 327	143	3206
03 2 54 024	LANDWEHR	12,96	792	61	3221
03 2 54 025	NEUHOF	10,30	593	58	3201
03 2 54 026	NORDSTEMMEN	60,07	12 750	212	3204
03 2 54 027	RHEDEL	15,14	1 338	88	3211
03 2 54 028	SARSTEDT, STADT	43,06	16 490	383	3203
03 2 54 029	SCHELLERTEN	80,01	8 580	107	3209
03 2 54 030	SEHLEM	12,72	979	77	3201
03 2 54 031	SIPDESSE	17,70	2 627	148	3226
03 2 54 032	SOEHLDE	57,06	7 607	133	3201
03 2 54 033	WESTFELD	13,37	890	67	3221
03 2 54 034	WINZENBURG	16,65	992	60	3221
03 2 54 035	WOLTERSHAUSEN	16,43	1 000	61	3221
03 2 54	ZUSAMMEN:	1 145,44	281 041	245	
03 2 55	HOLZMINDEN				
	SITZ: HOLZMINDEN, STADT				
03 2 55 001	ARHOLZEN	4,75	555	117	3457
03 2 55 002	BEVERN, FLECKEN	31,77	4 794	151	3454
03 2 55 003	BODENWERDER, STADT	28,82	6 079	211	3452
03 2 55 004	BOFFZEN	8,04	3 070	382	3474
03 2 55 005	BREVOERDE	13,59	817	60	3453
03 2 55 006	COPPENGRABE	3,17	803	253	3221
03 2 55 007	DEENSEN	11,02	1 688	153	3457
03 2 55 008	DELLIGSEN, FLECKEN	35,99	9 618	267	3223
03 2 55 009	DERENTAL	9,23	747	81	3471
03 2 55 010	DIFLMISSEN	7,46	1 002	134	3451
03 2 55 011	DUINGEN, FLECKEN	30,75	3 158	103	3225
03 2 55 012	EIMEN	16,32	1 149	70	3456
03 2 55 013	ESCHERSHAUSEN, STADT	23,87	4 539	190	3456
03 2 55 014	FUFFSTENBERG	3,22	1 371	426	3476
03 2 55 015	GOLMBACH	13,74	1 246	91	3451
03 2 55 016	HALLE	28,73	1 827	64	3451
03 2 55 017	HEHLEN	21,59	2 380	110	3455
03 2 55 018	HEINADE	9,07	1 053	116	3451
03 2 55 019	HEINSEN	18,63	1 033	55	3451
03 2 55 020	HEYEN	8,30	599	72	3451
03 2 55 021	HOLENDERG	3,67	489	133	3451
03 2 55 022	HOLZEN	6,61	716	108	3456
03 2 55 023	HOLZMINDEN, STADT	88,24	22 773	258	3450
03 2 55 024	HOYERSHAUSEN	15,29	657	43	3221
03 2 55 025	KIRCHDRAK	18,42	1 287	70	3452
03 2 55 026	LAUSENFOERDE, FLECKEN	17,21	2 746	160	3471
03 2 55 027	LENNE	5,65	832	147	3457
03 2 55 028	LUEERDISSEN	6,89	645	94	3451
03 2 55 029	MARIENHAGEN	6,23	1 093	175	3221
03 2 55 030	NEGENBORN	9,00	887	99	3451
03 2 55 031	OTTENSTEIN, FLECKEN	32,82	1 279	39	3251
03 2 55 032	PEGESTORF	8,32	575	69	3452
03 2 55 033	POLLE, FLECKEN	21,20	1 442	68	3453
03 2 55 034	STADTOLDENDORF, STADT	24,85	6 323	254	3457
03 2 55 035	VAHLBRUCH	14,19	578	41	3453
03 2 55 036	WANGELNSTEDT	15,15	724	48	3457
03 2 55 037	WEENZEN	4,15	509	123	3221
03 2 55 501	BOFFZEN, GEMFR. GEBIET	23,40			
03 2 55 502	EIMEN, GEMFR. GEBIET	12,91			
03 2 55 503	ESCHERSHAUSEN, GEMFR. GEBIET	4,92			
03 2 55 504	GRUENENPLAN, GEMFR. GEBIET	22,74			
03 2 55 505	HOLZMINDEN, GEMFR. GEBIET	15,01			
03 2 55 506	MERXHAUSEN, GEMFR. GEBIET	22,50			
03 2 55 507	STADTOLDENDORF, GEMFR. GEBIET	8,70			
03 2 55 508	WENZEN, GEMFR. GEBIET	15,84			
03 2 55	ZUSAMMEN:	751,97	91 083	121	

1 GEMEINDEN IN SYSTEMATISCHER ORDNUNG MIT SCHLUESSELNUMMER, FLAECHE, WOHNBEVOELKERUNG, BEVOELKERUNGSDICHTE UND POSTLEITZAHL AM 31.12.1977

SCHLUESSEL- NUMMER	LAND, REG.-BEZIRK, KREIS, GEMEINDE	FLAECHE QKM	BEVOEL- KERUNG	BEV. DICHT JE QKM	POST- LEIT ZAHL
03 2 56	NIENBURG (WESER)				
	SITZ: NIENBURG (WESER), STADT				
03 2 56 001	EALGE	33,08	1 738	53	3071
03 2 56 002	RINNEN	24,80	954	38	3071
03 2 56 003	BUECKEN, FLECKEN	32,33	2 093	65	2811
03 2 56 004	DIEPENAU, FLECKEN	69,96	3 825	55	3079
03 2 56 005	DRAKENBURG, FLECKEN	11,72	1 575	134	3071
03 2 56 006	ESTORF	19,78	1 645	83	3071
03 2 56 007	EYSTRUP	24,07	2 828	117	2813
03 2 56 008	GANDESBURG	6,97	482	69	2813
03 2 56 009	HAEMELHAUSEN	9,02	576	64	2813
03 2 56 010	HASSEI	17,60	1 608	91	2813
03 2 56 011	HASSEPERGEN	17,07	1 181	69	3071
03 2 56 012	HCEMSEN	39,37	1 373	35	3071
03 2 56 013	HILGERMISSEN	54,20	2 320	43	2812
03 2 56 014	HOYA, STADT	8,34	3 904	468	2812
03 2 56 015	HOYERHAUSEN	22,64	1 046	46	2812
03 2 56 016	HUSUM	39,82	2 026	51	3071
03 2 56 017	LANDESPERGEN	41,92	2 602	62	3076
03 2 56 018	LEESE	29,65	1 776	60	3071
03 2 56 019	LIFLENAU, FLECKEN	22,95	3 073	134	3073
03 2 56 020	LINSBURG	23,54	1 089	46	3071
03 2 56 021	MARKLICHE	32,94	3 602	109	3071
03 2 56 022	NIENBURG (WESER), STADT	64,45	30 650	476	3070
03 2 56 023	PENNIGSFEL	24,19	1 310	54	3071
03 2 56 024	RADDESTORF	41,78	2 223	53	3079
03 2 56 025	REHMBURG-LUGGUM, STADT	99,91	9 749	98	3056
03 2 56 026	RODFWALL	60,32	2 328	39	3075
03 2 56 027	ROHRSEN	5,09	779	153	3071
03 2 56 028	SCHWERINGEN	19,40	784	40	2811
03 2 56 029	STEIMKE	63,05	2 020	32	3071
03 2 56 030	STEVERPERG, FLECKEN	101,87	5 257	52	3074
03 2 56 031	STOECKSE	38,57	1 305	34	3071
03 2 56 032	STOLZENAU	64,87	6 022	93	3078
03 2 56 033	UCHTF, FLECKEN	90,63	4 819	53	3079
03 2 56 034	WARFEN	81,60	3 515	43	3079
03 2 56 035	WARPE	20,11	822	41	2811
03 2 56 036	WIETZEN	40,41	2 128	53	3071
03 2 56	ZUSAMMEN:	1 398,02	115 027	82	
03 2 57	SCHAUMBURG				
	SITZ: STADTHAGEN, STADT				
03 2 57 001	AHNSEN	3,43	1 031	301	3061
03 2 57 002	APELERN	24,60	2 377	97	3054
03 2 57 003	AUTAI	62,07	6 352	102	3262
03 2 57 004	AUHAGEN	12,36	1 020	83	3051
03 2 57 005	BAD ELSEN	2,46	2 434	989	3064
03 2 57 006	BAD NENNTOF	23,23	8 361	360	3052
03 2 57 007	BECKEDORF	9,83	1 673	170	3061
03 2 57 008	BUCHHOLZ	1,76	785	446	3061
03 2 57 009	BUECKEBURG, STADT	68,87	21 035	305	3062
03 2 57 010	HAGENBURG, FLECKEN	16,24	3 448	212	3051
03 2 57 011	HASTE	11,13	2 265	204	3051
03 2 57 012	HEESSEN	1,90	1 201	632	3064
03 2 57 013	HELPSSEN	7,77	1 712	220	3061
03 2 57 014	HESPE	6,45	1 427	221	3061
03 2 57 015	HEHERSSEN	3,97	912	230	3061
03 2 57 016	HOHNHORST	12,00	1 929	161	3051
03 2 57 017	HUELSEDE	15,86	1 177	74	3251
03 2 57 018	LAUENAU, FLECKEN	16,23	3 232	199	3255
03 2 57 019	LAUENHAGEN	9,73	1 195	123	3061
03 2 57 020	LINDHORST	7,88	4 361	553	3067
03 2 57 021	LUEDERSFELD	12,65	995	79	3061
03 2 57 022	LUNDEN	4,35	720	166	3061
03 2 57 023	MEERBECK	13,09	1 991	152	3061
03 2 57 024	MESSENKAMP	6,77	822	121	3251
03 2 57 025	NIEDERNWOEHREN	11,06	1 573	142	3066
03 2 57 026	NIENSTAEDT	8,31	4 698	565	3061
03 2 57 027	NORDSEHL	5,97	884	148	3061
03 2 57 028	OBERNKIRCHEN, STADT	32,55	11 065	340	3063
03 2 57 029	POHLE	7,14	848	119	3251
03 2 57 030	POLLHAGEN	12,87	1 196	93	3061
03 2 57 031	RINTELN, STADT	109,03	25 580	235	3260
03 2 57 032	RODENBERG, STADT	15,60	4 646	298	3054
03 2 57 033	SACHSENHAGEN, STADT	15,53	1 742	112	3051
03 2 57 034	SEGEBRUCH	7,50	1 166	155	3061
03 2 57 035	STADTHAGEN, STADT	60,27	22 541	374	3060
03 2 57 036	SUTHFELD	5,05	1 307	259	3051
03 2 57 037	WIEDENSAHL, FLECKEN	11,71	919	78	3061
03 2 57 038	WOELPINGHAUSEN	18,33	1 534	84	3051
03 2 57	ZUSAMMEN:	675,55	152 154	225	
03 2	ZUSAMMEN:	9 040,62	2 059 998	228	
03 3	REG.-BEZ. LUFNERBURG				
03 3 51	CELLE				
	SITZ: CELLE, STADT				

03 NIEDERSACHSEN

1 GEMEINDEN IN SYSTEMATISCHER ORDNUNG MIT SCHLÜSSELNUMMER, FLÄCHE, WOHNBEVÖLKERUNG, BEVÖLKERUNGSDICHTE UND POSTLEITZAHL AM 31.12.1977

SCHLÜSSEL- NUMMER	LAND, REG.-BEZIRK, KREIS, GEMEINDE	FLÄCHE QKM	BEVÖL- KERUNG	BEV. DICHTE JE QKM	POST- LEIT ZAHL
03 3 51 001	ADELPEIDSDORF	33,23	1 786	54	3101
03 3 51 002	AHNSBECK	20,59	1 048	51	3101
03 3 51 003	BEEDENEOSTEL	12,56	840	67	3101
03 3 51 004	BERGEN, STADT	163,70	12 241	75	3103
03 3 51 005	BROECKEL	15,12	1 204	75	3101
03 3 51 006	CELLE, STADT	174,90	73 511	420	3100
03 3 51 007	LICKLINGEN	22,73	2 092	92	3101
03 3 51 008	ELDINGEN	56,71	2 085	37	3101
03 3 51 009	ESCHBEDE	106,31	3 813	36	3106
03 3 51 010	FASSEBERG	101,95	6 836	67	3105
03 3 51 011	HABIGHORST	15,84	885	56	3101
03 3 51 012	PAMPUNHOF	56,67	8 355	147	3101
03 3 51 013	HERMANNSEURG	118,60	8 021	68	3102
03 3 51 014	HOEFER	21,88	966	44	3101
03 3 51 015	HOHNE	36,49	1 728	47	3101
03 3 51 016	LACHENDORF	38,18	3 820	100	3101
03 3 51 017	LANGLINGEN	33,30	2 038	61	3101
03 3 51 018	NIENHAGEN	17,56	4 162	237	3101
03 3 51 019	SCHARNHORST	51,84	658	13	3101
03 3 51 020	UNTERLUSS	77,22	4 717	61	3104
03 3 51 021	WATHLINGEN	17,61	4 810	273	3101
03 3 51 022	WIENHAUSEN	40,37	2 887	72	3101
03 3 51 023	WIETZE	62,89	6 250	99	3101
03 3 51 024	WINSEN (ALLER)	155,27	8 553	55	3101
03 3 51 501	LOHHEIDE, GEMEINDE BEZIRK	91,31	1 209	13	3103
03 3 51	ZUSAMMEN:	1 543,83	164 515	107	
03 3 52	CUXHAVEN				
	SITZ: CUXHAVEN, STADT				
03 3 52 001	APPELN	14,54	435	30	2855
03 3 52 002	ARMSTURF	39,75	633	16	2171
03 3 52 003	BEDERKES, FLECKEN	43,52	4 069	94	2852
03 3 52 004	BELUM	38,29	1 041	27	2179
03 3 52 005	BEVERSTEDT, FLECKEN	51,33	3 336	65	2855
03 3 52 006	BOCKEL	20,93	2 173	104	2855
03 3 52 007	BRAMSTEDT	44,85	1 529	34	2851
03 3 52 008	BUELKAU	23,22	1 155	50	2179
03 3 52 009	CAPENBERGE	9,56	3 010	322	2175
03 3 52 010	CAPPEL	8,26	680	82	2853
03 3 52 011	CUXHAVEN, STADT	177,86	60 083	338	2190
03 3 52 012	DORUM	24,29	2 558	105	2853
03 3 52 013	DRANGSTEDT	17,03	1 909	112	2852
03 3 52 014	DRIFFTHOF	15,37	483	31	2851
03 3 52 015	ELPHOF	23,29	739	32	2852
03 3 52 016	FLÖGELN	25,04	651	25	2852
03 3 52 017	FRELSBORG	25,31	717	28	2855
03 3 52 018	GEVERSDORF	21,62	1 140	53	2171
03 3 52 019	HAGEN IM HARMISCHEN	27,18	2 690	99	2851
03 3 52 020	HICHTHAUSEN	30,71	3 189	104	2174
03 3 52 021	HEERSTEDT	18,89	517	27	2855
03 3 52 022	HEMMOOR	45,07	7 716	171	2170
03 3 52 023	HOLLEN	15,57	871	56	2855
03 3 52 024	HOLLNETH	20,71	811	39	2171
03 3 52 025	ILHORNWORTH	40,29	1 926	48	2179
03 3 52 026	KIRCHWISTEDT	25,00	461	18	2855
03 3 52 027	KOEHLN	26,59	851	32	2851
03 3 52 028	KUEHRSTEDT	25,54	1 038	41	2852
03 3 52 029	LAMSTEDT	52,63	2 894	55	2172
03 3 52 030	LANGEN	125,53	14 823	118	2857
03 3 52 031	LINTIG	47,18	1 203	25	2852
03 3 52 032	LOXSTEDT	156,51	13 741	88	2854
03 3 52 033	LUNESTEDT	17,26	2 158	125	2855
03 3 52 034	MIDLUM	31,10	1 546	50	2851
03 3 52 035	MISSLWARDEN	10,51	512	49	2853
03 3 52 036	MITTELSTENAH	33,56	623	19	2171
03 3 52 037	MULSUM	8,45	422	50	2853
03 3 52 038	NEUENKIRCHEN	19,65	1 491	76	2179
03 3 52 039	NEUHAUS (OSTE), FLECKEN	9,86	1 672	170	2179
03 3 52 040	NORDHOLZ	65,03	6 915	106	2851
03 3 52 041	NORLEDA	21,29	1 220	57	2179
03 3 52 042	OBERNORD	32,72	1 814	55	2171
03 3 52 043	ODISHEIM	13,50	634	47	2179
03 3 52 044	OSTEN	48,00	2 091	44	2176
03 3 52 045	OSTERRUCH	10,21	532	52	2178
03 3 52 046	OTTENDORF, STADT	50,05	6 195	124	2178
03 3 52 047	PADINGRUETTEL	9,43	565	60	2853
03 3 52 048	RINGSTEDT	26,16	733	28	2852
03 3 52 049	SANDSTEDT	56,22	1 643	29	2851
03 3 52 050	SCHIFFBORG	113,56	10 253	90	2858
03 3 52 051	STEINAU	36,06	1 077	30	2179
03 3 52 052	STINSTEDT	30,09	637	21	2171
03 3 52 053	STUBBEN	8,61	1 234	143	2855
03 3 52 054	UTHLEDE	15,46	820	53	2851
03 3 52 055	WANNA	53,92	2 163	40	2179
03 3 52 056	WINGST	55,63	3 391	61	2177
03 3 52 057	WREMEN	33,89	1 482	44	2851
03 3 52 058	WULSBUETTTEL	38,23	1 326	35	2851
03 3 52	ZUSAMMEN:	2 129,51	192 201	90	
03 3 53	HARBURG				
	SITZ: WINSEN (LUHE), STADT				

1 GEMEINDEN IN SYSTEMATISCHER ORDNUNG MIT SCHLUESSELNUMMER, FLAECHE, WOHNBEVOELKERUNG, BEVOELKERUNGSDICHTE UND POSTLEITZAHL AM 31.12.1977

SCHLUESSEL- NUMMER	LAND, REG.-BEZIRK, KREIS, GEMEINDE	FLAECHE QKM	BEVOEL- KERUNG	BEV. DICHT JE QKM	POST- LEIT ZAHL
03 3 53 001	APPEL	15,41	1 239	80	2114
03 3 53 002	ASENDORF	14,70	1 292	88	2116
03 3 53 003	BENDESTORF	3,88	1 879	484	2106
03 3 53 004	BRACKEL	13,90	1 452	104	2094
03 3 53 005	BUCHHOLZ IN DER NORDHEIDE, STADT	74,58	26 637	357	2110
03 3 53 006	LOHREN	12,18	610	50	2117
03 3 53 007	DRAGE	20,30	2 343	77	2091
03 3 53 008	DRESTEDT	5,68	604	106	2114
03 3 53 009	EGESTORF	48,68	2 080	43	2115
03 3 53 010	LYENDORF	13,68	906	66	2121
03 3 53 011	GARLSTORF	16,25	799	47	2125
03 3 53 012	CARSTEDT	14,93	983	66	2091
03 3 53 013	GOFDENSTORF	16,54	707	43	2125
03 3 53 014	HALVESBUSTEL	18,13	471	26	2151
03 3 53 015	HANDELOH	26,97	1 503	56	2111
03 3 53 016	HANSTEDT	59,28	4 118	69	2116
03 3 53 017	HARMSTORF	5,97	636	107	2101
03 3 53 018	HEILENAU	28,70	1 491	39	2111
03 3 53 019	HOLLENSTEDT	21,84	2 116	97	2114
03 3 53 020	JESTFURG	27,95	5 214	187	2112
03 3 53 021	KAKENSTORF	12,71	607	63	2211
03 3 53 022	KACENIGSHOOK	10,00	517	52	2111
03 3 53 023	MARSCHACHT	26,12	2 365	91	2095
03 3 53 024	MARXEN	13,30	864	65	2091
03 3 53 025	MOISPUDE	11,25	1 401	125	2151
03 3 53 026	NEU WULMSTORF	56,14	12 598	224	2153
03 3 53 027	OTTER	74,14	1 021	30	2111
03 3 53 028	REGESHOEDEL	16,27	650	40	2151
03 3 53 029	ROSENQUARTEN	63,52	10 420	164	2107
03 3 53 030	SALZHAUSEN	34,71	3 074	89	2125
03 3 53 031	SEEVETAL	105,11	34 213	325	2105
03 3 53 032	STELLE	39,05	8 637	221	2093
03 3 53 033	TESPE	24,87	2 702	109	2121
03 3 53 034	TOPPENSTEDT	29,09	1 634	56	2096
03 3 53 035	TOSTEDT	48,22	9 528	198	2117
03 3 53 036	UNDELOH	48,12	815	17	2111
03 3 53 037	VIERHOEFEN	13,92	686	49	2091
03 3 53 038	WELLE	19,01	932	47	2111
03 3 53 039	WENZENDORF	21,47	826	38	2114
03 3 53 040	WINSEN (LUHE), STADT	108,98	24 332	223	2090
03 3 53 041	WISTEDT	18,50	1 271	69	2117
03 3 53 042	WULFSEN	8,41	1 179	140	2091
03 3 53	ZUSAMMEN:	1 244,02	177 556	143	
03 3 54	LUECHOW-DANNENBERG				
	SITZ: LUECHOW, STADT				
03 3 54 001	EFERGEN (DUMME)	25,45	1 506	59	3134
03 3 54 002	CLENZE	71,77	2 369	33	3132
03 3 54 003	DAMNATZ	16,25	360	22	3139
03 3 54 004	DANNENBERG (ELBE), STADT	76,27	7 985	105	3138
03 3 54 005	GARTOW, FLECKEN	28,27	1 251	44	3136
03 3 54 006	GOEHRDE	40,57	629	16	3139
03 3 54 007	GORLEBEN	21,25	665	31	3131
03 3 54 008	GUSBORN	48,30	1 287	27	3139
03 3 54 009	HITZACKER, STADT	58,44	4 756	81	3179
03 3 54 010	HOEHRECK	19,39	718	37	3131
03 3 54 011	JAMELN	35,82	1 206	34	3139
03 3 54 012	KARWITZ	31,64	693	22	3139
03 3 54 013	KUESTEN	41,25	1 276	31	3131
03 3 54 014	LANGENDORF	40,86	753	18	3139
03 3 54 015	LEMGOW	63,67	1 515	24	3131
03 3 54 016	LUCKAU	22,18	741	33	3131
03 3 54 017	LUECHOW	19,32	755	39	3131
03 3 54 018	LUECHOW, STADT	89,00	9 203	103	3130
03 3 54 019	NEU DARCHAU	22,67	1 359	60	3139
03 3 54 020	PREZELLE	41,52	587	14	3131
03 3 54 021	SCHNACKENBURG, STADT	22,82	857	38	3131
03 3 54 022	SCHNEGA	53,91	1 653	31	3133
03 3 54 023	TREBEL	66,31	1 070	16	3131
03 3 54 024	WADDEWEITZ	48,79	1 000	20	3131
03 3 54 025	WOLTERSBOERF	27,97	913	33	3131
03 3 54 026	WUSTROW, STADT	29,99	2 375	79	3131
03 3 54 027	ZERNIEN	51,54	1 472	29	3139
03 3 54 501	GARTOW, GEMFR. GEBIET	50,86			
03 3 54 502	GOEHRDE, GEMFR. GEBIET	51,78			
03 3 54	ZUSAMMEN:	1 217,86	48 954	40	
03 3 55	LUENEBURG				
	SITZ: LUENEBURG, STADT				
03 3 55 001	ADENDORF	16,08	6 869	427	2126
03 3 55 002	AMELINGHAUSEN	27,21	2 501	92	2124
03 3 55 003	ARTLENEBURG	11,82	1 166	99	2121
03 3 55 004	BARDOWICK, FLECKEN	23,24	4 253	183	2123
03 3 55 005	BARENDOERF	9,22	854	93	2121
03 3 55 006	BARNSTEDT	19,71	716	36	2121
03 3 55 007	BARUM	9,78	981	100	2123
03 3 55 008	BETZENDORF	32,58	849	26	2121
03 3 55 009	BLECKEDE, STADT	124,74	7 584	61	2122
03 3 55 010	BOITZE	25,40	467	18	2121

03 NIEDERSACHSEN

1 GEMEINDEN IN SYSTEMATISCHER ORDNUNG MIT SCHLUESSELNUMMER, FLAECHE, WOHNBEVOELKERUNG, BEVOELKERUNGSDICHTE UND POSTLEITZAHL AM 31.12.1977

SCHLUESSEL- NUMMER	LAND, REG.-BEZIRK, KREIS, GEMEINDE	FLAECHE QKM	BEVOEL- KERUNG	REV. DICHTE JE QKM	POST- LEIT ZAHL
03 3 55 011	FRIETLINGEN	19,75	1 684	85	2121
03 3 55 012	DAHLEM	16,99	852	50	2121
03 3 55 017	DAHLEBURG, FLECKEN	49,84	3 144	63	2121
03 3 55 014	DEUTSCH EVERN	11,16	2 509	225	2121
03 3 55 015	ECHEP	19,70	732	68	2127
03 3 55 016	EMHSEN	22,64	1 866	82	2121
03 3 55 017	HANDORF	9,74	930	95	2091
03 3 55 018	HITTBERGEN	14,57	639	44	2059
03 3 55 019	HOHNSTORF (LÜBE)	10,21	1 817	178	2059
03 3 55 020	KIRCHCELLERSEN	19,99	1 167	58	2121
03 3 55 021	LUDDESPURG	18,94	478	25	2127
03 3 55 022	LÜENFURG, STADT	79,27	63 199	899	2120
03 3 55 023	MECHTERSEN	14,41	543	38	2121
03 3 55 024	MELBECK	16,17	1 844	114	2121
03 3 55 025	NAHRENDORF	44,03	1 393	32	2121
03 3 55 026	NEETZE	26,84	1 780	66	2121
03 3 55 027	OLDENDORF (LUHE)	32,68	787	24	2124
03 3 55 028	RADBRUCH	22,50	1 254	56	2091
03 3 55 029	REHLINGEN	65,92	543	8	2124
03 3 55 030	REINSTORF	20,29	1 045	34	2121
03 3 55 031	REPPENSTEDT	14,77	3 573	242	2121
03 3 55 032	RULLSTORF	22,82	1 066	47	2127
03 3 55 033	SCHARNEBECK	26,85	1 942	72	2127
03 3 55 034	SODERSTORF	35,22	1 109	31	2121
03 3 55 035	SUEDERCELLERSEN	12,45	880	48	2121
03 3 55 036	THOMASBURG	26,66	907	34	2121
03 3 55 037	TOSTERGLÖPL	19,52	710	36	2121
03 3 55 038	VASTORF	21,65	685	31	2121
03 3 55 039	VOEGELSEN	8,29	1 767	213	2121
03 3 55 040	WENDISCH EVERN	14,86	1 060	71	2121
03 3 55 041	WESTERGELLERSEN	20,39	811	40	2121
03 3 55 042	WITTORF	11,99	867	72	2123
03 3 55	ZUSAMMEN:	1 069,69	129 823	121	
03 3 56	OSTERHOLZ				
	SITZ: OSTERHOLZ-SCHARNEBECK, STADT				
03 3 56 001	AXSTEDT	10,70	1 397	131	2861
03 3 56 002	GRASBERG	55,27	5 926	107	2831
03 3 56 003	HAMBERGEN	30,28	4 350	144	2864
03 3 56 004	HOLSTE	35,35	718	20	2864
03 3 56 005	LILIENTHAL	72,04	15 526	216	2804
03 3 56 006	LUEBBERSTEDT	12,32	607	49	2864
03 3 56 007	OSTERHOLZ-SCHARNEBECK, STADT	146,89	22 924	156	2860
03 3 56 008	RITTFRUDE	32,83	12 797	390	2863
03 3 56 009	SCHWANEWEDE	132,97	17 252	130	2822
03 3 56 010	VOLLERSODE	46,36	2 686	58	2864
03 3 56 011	WORPSWEDE	76,13	7 903	104	2862
03 3 56	ZUSAMMEN:	651,14	92 086	141	
03 3 57	POTENBURG (WUEMME)				
	SITZ: ROTENBURG (WUEMME), STADT				
03 3 57 001	AHAUSEN	34,39	1 277	37	2131
03 3 57 002	ALFSTEDT	16,22	790	49	2141
03 3 57 003	ANDERLINGEN	35,67	917	26	2143
03 3 57 004	BASDAHL	32,23	1 307	40	2141
03 3 57 005	BOETERSEN	19,84	797	40	2134
03 3 57 006	FOTHEL	16,76	1 584	95	2135
03 3 57 007	GREDDORF	36,45	1 139	31	2149
03 3 57 008	BREMENVORDE, STADT	150,09	17 686	118	2140
03 3 57 009	BROCKEL	25,10	1 017	41	2135
03 3 57 010	BUELSTEDT	25,54	679	27	2131
03 3 57 011	DEINSTEDT	20,18	660	33	2143
03 3 57 012	EBERSDORF	28,83	966	34	2141
03 3 57 013	ELSDORF	49,00	1 647	34	2131
03 3 57 014	FARVEN	25,44	701	28	2141
03 3 57 015	FINTEL	36,07	1 839	51	2139
03 3 57 016	GNARRENBURG	123,01	8 739	71	2142
03 3 57 017	GROSS MECKELSEN	12,34	515	42	2139
03 3 57 018	GYHUP	48,43	1 979	41	2131
03 3 57 019	HAMERSEN	13,62	480	35	2139
03 3 57 020	HASSENDORF	11,69	852	73	2134
03 3 57 021	HEESLINGEN	82,29	4 027	49	2149
03 3 57 022	HELLWEGE	27,44	882	32	2134
03 3 57 023	HELVESTEK	21,78	623	29	2139
03 3 57 024	HEMSBUENDE	22,32	1 047	47	2135
03 3 57 025	HEMSLINGEN	27,45	1 213	44	2131
03 3 57 026	HEPSTEDT	29,95	750	25	2149
03 3 57 027	HIPSTEDT	29,37	1 174	40	2141
03 3 57 028	HORSTEDT	22,48	969	43	2134
03 3 57 029	KALBE	10,25	417	41	2139
03 3 57 030	KIRCHTIMKE	16,14	842	52	2149
03 3 57 031	KIRCHWALSEDE	36,90	1 096	30	2131
03 3 57 032	KLEIN MECKELSEN	14,59	747	51	2139
03 3 57 033	LAUENBRUECK	21,87	1 631	75	2139
03 3 57 034	LENGENPOSTEL	5,08	454	89	2139
03 3 57 035	OEREL	33,69	1 621	48	2141
03 3 57 036	OSTEREISTEDT	28,50	906	32	2148
03 3 57 037	REESSUM	28,46	1 268	45	2134
03 3 57 038	RHADE	24,43	978	40	2149
03 3 57 039	ROTENBURG (WUEMME), STADT	98,99	19 327	195	2130

1 GEMEINDEN IN SYSTEMATISCHER ORDNUNG MIT SCHLUESSELNUMMER, FLAECHE, WOHNBEVOELKERUNG, BEVOELKERUNGSDICHTE UND POSTLEITZAHL AM 31.12.1977

SCHLUESSEL- NUMMER	LAND, REG.-BEZIRK, KREIS, GEMEINDE	FLAECHE QKM	BEVOEL- KERUNG	BEV. DICHT JE QKM	POST- LEIT ZAHL
03 3 57 040	SANDBOGSTEL	31,38	832	27	2141
03 3 57 041	SCHEESSEL	149,67	10 155	68	2138
03 3 57 042	SEEDORF	18,69	514	28	2149
03 3 57 043	SELGINGEN	41,22	2 508	60	2143
03 3 57 044	SITTENSEN	18,54	3 687	199	2139
03 3 57 045	SOTTRUM	28,51	3 513	123	2134
03 3 57 046	STÄMMEN	24,64	753	31	2139
03 3 57 047	TARMSTEDT	26,78	2 342	87	2801
03 3 57 048	TISTE	23,85	674	28	2139
03 3 57 049	VAHLDE	17,52	497	28	2139
03 3 57 050	VIERDEN	21,29	623	29	2139
03 3 57 051	VISSELHOEVEDE, STADT	158,81	9 967	63	2132
03 3 57 052	VORWERK	21,65	784	36	2131
03 3 57 053	WESTERTIMKE	12,05	806	67	2149
03 3 57 054	WESTERWALSEDE	20,11	686	34	2131
03 3 57 055	WILSTEDT	18,26	1 252	69	2801
03 3 57 056	WOHNSTE	19,17	617	32	2139
03 3 57 057	ZEVEN, STADT	73,89	10 131	137	2148
03 3 57	ZUSAMMEN:	2 069,61	135 884	66	
03 3 58	SOLTAU-FALLINGBOSTEL				
	SITZ: FALLINGBOSTEL, STADT				
03 3 58 001	AHLDFN, FLECKEN	25,85	1 253	48	3031
03 3 58 002	EISPINGEN	128,07	5 684	44	3045
03 3 58 003	BOEHME	36,99	978	26	3031
03 3 58 004	BOMLITZ	64,37	7 929	123	3036
03 3 58 005	BUCHHOLZ (ALLER)	26,99	1 351	50	3031
03 3 58 006	EICKELOH	13,16	743	56	3031
03 3 58 007	ESSEL	34,11	708	21	3031
03 3 58 008	FALLINGBOSTEL, STADT	62,59	10 236	164	3032
03 3 58 009	FRANKENFELD	24,26	475	20	2818
03 3 58 010	GILTEN	33,37	1 113	33	3031
03 3 58 011	GRETHEM	16,33	624	38	3031
03 3 58 012	HADENSTORF	9,21	701	76	3031
03 3 58 013	HAEUSLINGEN	13,57	833	61	2818
03 3 58 014	HODENHAGEN	20,09	1 959	98	3035
03 3 58 015	LINDWEDDEL	16,56	1 258	76	3031
03 3 58 016	MUNSTER, STADT	193,42	17 843	92	3042
03 3 58 017	NEUENKIRCHEN	96,68	4 847	50	3041
03 3 58 018	RETHEM (ALLER), STADT	33,74	2 600	77	2818
03 3 58 019	SCHNEVERDINGEN, STADT	234,55	15 188	65	3043
03 3 58 020	SCHWARMSTEDT	29,93	4 311	144	3033
03 3 58 021	SOLTAU, STADT	203,18	12 602	96	3040
03 3 58 022	WALSRODE, STADT	270,56	23 004	85	3030
03 3 58 023	WIETZENDORF	106,83	2 660	25	3046
03 3 58 501	OSTERHEIDE, GEMFR. BEZIRK	178,53	1 189	7	3041
03 3 58	ZUSAMMEN:	1 872,94	127 089	68	
03 3 59	STADE				
	SITZ: STADE, STADT				
03 3 59 001	AGATHENBURG	11,32	923	82	2160
03 3 59 002	AHLERSTEDT	62,42	4 137	66	2161
03 3 59 003	APENSEN	20,74	1 806	87	2154
03 3 59 004	BALJE	86,38	1 261	15	2161
03 3 59 005	BARGSTEDT	26,44	1 302	49	2165
03 3 59 006	BECKDORF	21,90	1 529	70	2151
03 3 59 007	BLIEDERSDORF	12,41	1 081	87	2152
03 3 59 008	BREST	24,57	798	32	2165
03 3 59 009	BURWEG	16,16	996	62	2167
03 3 59 010	BUXTEHUDE, STADT	73,77	30 688	416	2150
03 3 59 011	DEINSTE	27,25	1 537	56	2161
03 3 59 012	DOLLERN	11,96	1 264	106	2166
03 3 59 013	DROCHTERSEN	126,78	10 209	81	2168
03 3 59 014	DUEDENBUETTTEL	10,18	709	70	2167
03 3 59 015	ENGELSCOFF	19,69	730	37	2161
03 3 59 016	ESTORF	29,42	1 286	44	2161
03 3 59 017	FREDENBECK	48,61	3 440	71	2161
03 3 59 018	FREIBURG (ELPE), FLECKEN	35,66	2 096	59	2163
03 3 59 019	GROSSENWOERDEN	12,35	484	39	2161
03 3 59 020	GRUENEMEICH	3,93	1 654	421	2162
03 3 59 021	GUDERHANDVIERTEL	8,93	1 049	117	2162
03 3 59 022	HAMPAH	29,29	1 947	66	2161
03 3 59 023	HARSEFELD, FLECKEN	51,80	7 798	151	2165
03 3 59 024	HEINBOCKEL	22,70	882	39	2164
03 3 59 025	HIMMELPFORTEN	18,35	3 279	179	2167
03 3 59 026	HOLLERN	20,46	3 202	157	2161
03 3 59 027	HORNEBURG, FLECKEN	15,52	4 224	272	2152
03 3 59 028	JORK	62,28	9 198	148	2155
03 3 59 029	KRANENBURG	14,21	703	49	2164
03 3 59 030	KRUMMEDEICH	39,05	654	17	2161
03 3 59 031	KUTENHOLZ	68,16	3 793	56	2141
03 3 59 032	MITTELNKIRCHEN	7,02	896	128	2162
03 3 59 033	NEUENKIRCHEN	8,04	579	72	2152
03 3 59 034	NOTTENDORF	5,17	915	177	2152
03 3 59 035	OEDERQUART	37,11	1 347	36	2161
03 3 59 036	OLDENDORF	23,87	1 935	81	2164
03 3 59 037	SAUENSIEK	31,36	1 514	48	2151
03 3 59 038	STADE, STADT	110,02	42 346	385	2160
03 3 59 039	STEINKIRCHEN	9,55	1 477	155	2162
03 3 59 040	WISCHHAFFEN	33,67	3 085	92	2161

03 NIEDERSACHSEN

1 GEMEINDEN IN SYSTEMATISCHER ORDNUNG MIT SCHLUESSELNUMMER, FLAECH, WOHNBEVOELKERUNG, BEVOELKERUNGSDICHTE UND POSTLEITZAHL AM 31.12.1977

SCHLUESSEL- NUMMER	LAND, REG.-BEZIRK, KREIS, GEMEINDE	FLAECH QKM	BEVOEL- KERUNG	BEV. DICHT JE QKM	POST- LEIT ZAHL
03 3 59 501	BULLENBRUCH, GEMFR. GEBIET	6,28			
03 3 59	ZUSAMMEN:	1 304,78	158 753	122	
03 3 60	UELZEN				
	SITZ: UELZEN, STADT				
03 3 60 001	ALTENMEDINGEN	42,12	1 519	32	3119
03 3 60 002	BAD REVENSEN, STADT	47,94	8 930	186	3118
03 3 60 003	BARUM	22,15	857	39	3119
03 3 60 004	BIENENBUETTEL	98,85	5 121	52	3119
03 3 60 005	BODENTEICH, FLECKEN	49,76	4 078	82	3123
03 3 60 006	ERSTORF, FLECKEN	21,94	4 618	210	3112
03 3 60 007	EIMKE	83,12	1 017	12	3111
03 3 60 008	EMMENDORF	10,86	812	75	3111
03 3 60 009	GERDAU	37,97	1 620	43	3111
03 3 60 010	HANSTEDT	55,03	978	18	3111
03 3 60 011	HIMBEGGEN	39,00	1 639	42	3119
03 3 60 012	JELMSTORF	13,68	827	65	3119
03 3 60 013	LUEDER	55,29	1 383	25	3121
03 3 60 014	NATENDORF	34,70	835	24	3111
03 3 60 015	OETZEN	30,70	1 339	44	3111
03 3 60 016	RAETZLINGEN	8,47	487	57	3111
03 3 60 017	ROEMSTEDT	18,94	779	41	3119
03 3 60 018	ROSCHKE	71,84	2 189	30	3111
03 3 60 019	SCHWIENAU	71,25	885	28	3111
03 3 60 020	SOLTENDIECK	34,60	1 171	34	3111
03 3 60 021	STADENSEN	53,61	1 400	26	3111
03 3 60 022	STOETZE	38,43	700	18	3119
03 3 60 023	SUDERBURG	128,47	4 374	34	3113
03 3 60 024	SUHLENDORF	60,09	2 452	40	3111
03 3 60 025	UELZEN, STADT	135,55	37 123	274	3110
03 3 60 026	WESTE	25,26	910	36	3119
03 3 60 027	WIEREN	52,71	2 703	51	3111
03 3 60 028	WRESTEDT	74,48	3 004	87	3114
03 3 60 029	WRIEDEL	104,39	2 766	26	3111
03 3 60	ZUSAMMEN:	1 447,70	96 576	67	
03 3 61	VERDEN				
	SITZ: VERDEN (ALLER), STADT				
03 3 61 001	ACHIM, STADT	67,99	26 344	387	2807
03 3 61 002	BLENDER	38,19	2 159	57	2811
03 3 61 003	DOERVERDEN	83,54	8 439	101	2817
03 3 61 004	EMTINGHAUSEN	21,09	1 313	62	2819
03 3 61 005	KIRCHLINTELN	174,09	8 110	47	2816
03 3 61 006	LANGWEDEL, FLECKEN	76,10	9 447	124	2815
03 3 61 007	MORSUM	29,04	1 954	67	2819
03 3 61 008	OTTERSBERG, FLECKEN	99,03	9 062	92	2802
03 3 61 009	OYTEN	63,46	10 670	168	2801
03 3 61 010	RIEDE	26,37	2 019	75	2819
03 3 61 011	THEDINGHAUSEN	36,70	3 140	86	2819
03 3 61 012	VERDEN (ALLER), STADT	71,56	24 294	339	2810
03 3 61	ZUSAMMEN:	787,66	106 951	136	
03 3	ZUSAMMEN:	15 333,74	1 430 388	93	
03 4	REG.-BEZ. WESER-EMS				
03 4 01 000	DELMEHORST, STADT	62,33	71 645	1 149	2870
03 4 02 000	EMDEN, STADT	111,69	53 042	475	2970
03 4 03 000	OLDENBURG (OLDENBURG), STADT	102,76	134 832	1 312	2900
03 4 04 000	OSNABRUECK, STADT	119,79	159 492	1 331	4500
03 4 05 000	WILHELMSHAVEN, STADT	103,18	101 516	984	2940
03 4 51	AMMERLAND				
	SITZ: WESTERSTEDE, STADT				
03 4 51 001	APEH	76,69	8 484	111	2913
03 4 51 002	BAD ZWISCHENAHN	129,69	22 886	176	2903
03 4 51 003	BOCKHORN	76,95	7 324	95	2935
03 4 51 004	EDEWECHT	113,41	13 135	116	2905
03 4 51 005	RASTEDE	122,98	17 000	138	2902
03 4 51 006	VAREL, STADT	116,49	24 252	208	2930
03 4 51 007	WESTERSTEDE, STADT	179,18	16 983	95	2910
03 4 51 008	WIEFELSTEDE	102,99	9 623	93	2901
03 4 51 009	ZETEL	81,08	10 401	128	2932
03 4 51	ZUSAMMEN:	999,46	130 088	130	
03 4 52	AURICH				
	SITZ: AUPICH, STADT				
03 4 52 001	AURICH, STADT	197,20	34 155	173	2960
03 4 52 002	BALTRUM	6,44	719	112	2985

1 GEMEINDEN IN SYSTEMATISCHER ORDNUNG MIT SCHLUESSELNUMMER, FLAECHE, WOHNBEVOELKERUNG, BEVOELKERUNGSDICHTE UND POSTLEITZAHL AM 31.12.1977

SCHLUESSEL- NUMMER	LAND, REG.-BEZIRK, KREIS, GEMEINDE	FLAECHE GKM	REVOEL- KERUNG	BEV. DICHTE JE GKM	POST- LEIT ZAHL
03 4 52 003	ELRUMDUP	6,42	1 781	277	2981
03 4 52 004	DORNUM, FLECKEN	24,84	1 888	76	2988
03 4 52 005	DORMHERSIEL	19,56	1 679	86	2988
03 4 52 006	GROSSCFEHN	127,23	11 049	87	2901
03 4 52 007	GROSSHEIDE	69,32	7 447	107	2987
03 4 52 008	HAGE, FLECKEN	16,62	4 457	268	2984
03 4 52 009	HAGERMARSCH	22,25	626	28	2984
03 4 52 010	HALAFEMOND	6,55	812	124	2984
03 4 52 011	HINTE	48,06	7 134	148	2971
03 4 52 012	INLOW	123,04	9 431	77	2961
03 4 52 013	JUIST	16,22	2 185	135	2983
03 4 52 014	KRUMMHORN	152,97	11 890	78	2974
03 4 52 015	LEEZDORF	8,45	1 565	185	2986
03 4 52 016	LUETETSEURC	16,73	659	39	2980
03 4 52 017	MARIENHAF, FLECKEN	4,06	1 541	380	2986
03 4 52 018	NESSE, FLECKEN	31,56	1 626	52	2981
03 4 52 019	NORDEN, STADT	104,55	24 334	233	2980
03 4 52 020	NORDEFNEY, STADT	26,29	8 179	311	2982
03 4 52 021	OSTEEL	19,83	2 180	110	2986
03 4 52 022	PECHTUPWEG	5,13	1 788	349	2981
03 4 52 023	SUEDERBROCKMERLAND	97,92	14 352	147	2963
03 4 52 024	UPGANT-SCHOTT	24,78	2 690	109	2986
03 4 52 025	WIESMOOR	22,95	10 126	122	2954
03 4 52 026	WIRDUM	13,85	995	72	2971
03 4 52 501	NORDSEELINSEL MEWMERT, GEMFR. GEBIET	5,17	3	1	2983
03 4 52	ZUSAMMEN:	1 277,99	165 291	129	
03 4 53	CLOPPENBURG				
	SITZ: CLOPPENBURG, STADT				
03 4 53 001	BARSEI	84,72	8 334	99	2919
03 4 53 002	BOESEL	100,00	5 129	51	2909
03 4 53 003	CAPPELN (OLDENBURG)	75,11	4 291	56	4591
03 4 53 004	CLOPPENBURG, STADT	70,56	20 141	285	4590
03 4 53 005	EMSTEN	108,04	7 237	67	4593
03 4 53 006	ESSEN (OLDENBURG)	97,96	6 293	64	4572
03 4 53 007	FRIESGYTHE, STADT	245,69	16 036	65	2908
03 4 53 008	KAPEL	113,11	7 942	70	4594
03 4 53 009	LASTRUP	85,13	5 273	62	4595
03 4 53 010	LINDERN (OLDENBURG)	65,16	3 886	60	4592
03 4 53 011	LOENINGEN	143,08	10 671	75	4573
03 4 53 012	MOLDERGEN	102,42	4 604	45	4591
03 4 53 013	SATERLAND	124,78	8 342	67	2909
03 4 53	ZUSAMMEN:	1 416,36	108 179	76	
03 4 54	EMSLAND				
	SITZ: MEPPEN, STADT				
03 4 54 001	ANSEPVENNE	19,53	867	44	4452
03 4 54 002	FAWINKLL	20,31	1 575	78	4454
03 4 54 003	LEFSTEN	25,60	1 454	57	4452
03 4 54 004	POCKHURST	18,18	800	44	2993
03 4 54 005	LOERGFR	55,13	1 866	34	2991
03 4 54 006	MEPPENBURG	8,89	485	55	2993
03 4 54 007	DESUM	28,52	1 247	44	2991
03 4 54 008	DOERPEN	33,02	2 249	68	2992
03 4 54 009	DOHPEN	25,59	978	38	4471
03 4 54 010	EMSBUEREN	139,22	6 812	49	4441
03 4 54 011	ESTERWEGEN	49,51	3 258	66	2993
03 4 54 012	FREREN, STADT	48,61	3 818	78	4452
03 4 54 013	FRESENBURG	21,58	772	36	4474
03 4 54 014	GEESTE	133,04	8 718	66	4478
03 4 54 015	GERSTEN	28,71	1 052	37	4453
03 4 54 016	GROSS BERSSEN	20,77	657	32	4471
03 4 54 017	HANDRUP	14,58	1 021	70	4453
03 4 54 018	HAREN (EMS), STADT	208,56	16 579	79	4472
03 4 54 019	MASELUENNE, STADT	159,21	10 467	66	4473
03 4 54 020	HEEDE	31,05	1 477	48	2992
03 4 54 021	HERZLAKE	49,79	2 691	54	4471
03 4 54 022	HILKENBROOK	11,10	541	49	2993
03 4 54 023	HUEVEN	15,27	475	31	4471
03 4 54 024	KLEIN BERSSEN	16,87	845	50	4471
03 4 54 025	KLUSE	25,25	1 100	44	4491
03 4 54 026	LAFHDE	79,67	3 627	46	4471
03 4 54 027	LAHN	21,24	695	33	4471
03 4 54 028	LANGEN	33,45	1 099	33	4451
03 4 54 029	LATHEN	38,01	3 591	94	4474
03 4 54 030	LEHE	17,83	729	41	2992
03 4 54 031	LENGERICH	31,68	2 175	69	4453
03 4 54 032	LINGEN (EMS), STADT	156,73	43 671	279	4450
03 4 54 033	LORUP	51,19	2 177	43	2991
03 4 54 034	LUENNE	30,47	1 330	44	4441
03 4 54 035	MEPPEN, STADT	188,37	27 726	147	4470
03 4 54 036	MESSINGEN	25,43	1 050	41	4452
03 4 54 037	NEUBOERGER	16,41	1 314	80	2991
03 4 54 038	NEULEHE	13,62	520	38	2991
03 4 54 039	NIEDERLANGEN	29,36	1 046	36	4471
03 4 54 040	OBERLANGEN	21,97	712	32	4471
03 4 54 041	PAPENBURG, STADT	118,39	27 144	229	2990
03 4 54 042	RASTDORF	26,33	893	34	2991
03 4 54 043	RENKENBERGE	18,95	538	28	2991
03 4 54 044	RHEDE (EMS)	74,98	3 381	45	2994

03 NIEDERSACHSEN

1 GEMEINDEN IN SYSTEMATISCHER ORDNUNG MIT SCHLUESSELNUMMER, FLAECHE, WOHNBEVOELKERUNG, BEVOELKERUNGSDICHTE UND POSTLEITZAHL AM 31.12.1977

SCHLUESSEL- NUMMER	LAND, REG.-BEZIRK, KREIS, GEMEINDE	FLAECHE QKM	BEVOEL- KERUNG	BEV. DICHT JE QKM	POST- LEIT ZAHL
03 4 54 045	SALZBERGEN	53,29	6 213	117	4442
03 4 54 046	SCHAPEN	26,61	1 837	69	4441
03 4 54 047	SOEGEL	55,16	4 035	73	4475
03 4 54 048	SPAHNPARKENSTÄTTE	36,07	1 153	32	4471
03 4 54 049	SPELLE	33,81	4 159	123	4441
03 4 54 050	STAVERN	51,00	938	18	4471
03 4 54 051	SURWOLD	54,70	3 277	60	4491
03 4 54 052	SUSTRUM	35,58	1 114	31	4471
03 4 54 053	THUINE	12,47	1 770	142	4452
03 4 54 054	THWIST	105,62	7 842	74	4477
03 4 54 055	VREFS	37,58	998	27	4501
03 4 54 056	WALCHUM	26,52	1 121	42	4471
03 4 54 057	WERLTE	63,77	5 554	87	4476
03 4 54 058	WERPELDE	35,35	829	23	4475
03 4 54 059	WETTRUP	13,80	543	39	4453
03 4 54 060	WIPPINGEN	16,51	648	39	2992
03 4 54	ZUSAMMEN:	2 360,01	237 273	83	
03 4 55	FRIESLAND				
	SITZ: WITTMUND, STADT				
03 4 55 001	BLOMBERG	12,80	1 262	99	2941
03 4 55 002	DUNUM	26,83	1 319	49	2943
03 4 55 003	ESENS, STADT	21,59	6 120	283	2943
03 4 55 004	EVERSMEER	11,56	752	65	2981
03 4 55 005	FRIEDEBURG	163,56	9 163	56	2947
03 4 55 006	HOLTGAST	23,99	1 573	66	2943
03 4 55 007	JEVER, STADT	41,83	12 213	292	2942
03 4 55 008	LANGEOOG	19,66	2 693	137	2941
03 4 55 009	MOORWEG	18,54	922	49	2943
03 4 55 010	NENNDORF	6,86	565	82	2981
03 4 55 011	NEUHARLINGERSIEL	24,39	1 425	58	2943
03 4 55 012	NEUSCHOD	14,48	1 110	77	2941
03 4 55 013	OCHTERSUM	10,82	948	88	2941
03 4 55 014	SANDE	44,86	9 089	203	2945
03 4 55 015	SCHORTENS	58,91	20 243	294	2948
03 4 55 016	SCHWEINDORF	5,44	455	84	2941
03 4 55 017	SPIEKEROOG	17,47	730	42	2941
03 4 55 018	STEDESCOFF	27,96	1 397	50	2943
03 4 55 019	UTARP	6,37	562	88	2941
03 4 55 020	WANGERLAND	175,32	10 131	58	2941
03 4 55 021	WANGEROOGE, NORDSIEBAD	4,73	1 815	384	2946
03 4 55 022	WERDUM	18,46	660	36	2943
03 4 55 023	WESTERHOLT	14,63	1 863	127	2981
03 4 55 024	WITTMUND, STADT	210,11	19 141	91	2944
03 4 55	ZUSAMMEN:	991,27	106 151	107	
03 4 56	GRAFSCHAFT LENTHEIM				
	SITZ: NORDHORN, STADT				
03 4 56 001	LENTHEIM, STADT	100,16	13 919	139	4444
03 4 56 002	EMLICHEIM	48,52	5 696	117	4459
03 4 56 003	ENDEN	44,27	441	10	4443
03 4 56 004	FISCHE	11,01	499	45	4459
03 4 56 005	GEORGSDORF	19,25	1 003	52	4458
03 4 56 006	GETELC	20,22	595	29	4450
03 4 56 007	GOELFKAMP	20,57	679	32	4459
03 4 56 008	HALLE	21,15	703	33	4459
03 4 56 009	HOOGSTED	49,77	2 484	50	4459
03 4 56 010	ISTERBERG	20,29	649	32	4443
03 4 56 011	ITTERBECK	40,86	1 482	36	4459
03 4 56 012	LAAR	50,90	2 182	43	4459
03 4 56 013	LAGE	6,39	884	138	4458
03 4 56 014	MELENHOFUS, STADT	31,31	7 952	254	4458
03 4 56 015	NORDHORN, STADT	149,61	48 940	327	4460
03 4 56 016	OHNE	9,00	535	59	4442
03 4 56 017	OSTERWALD	33,38	1 203	36	4459
03 4 56 018	GUENDORF	14,08	603	43	4443
03 4 56 019	RINGE	35,31	1 979	56	4459
03 4 56 020	SAMERN	25,99	652	25	4443
03 4 56 021	SCHUETTORF, STADT	11,23	9 123	812	4442
03 4 56 022	SUDENDORF	8,20	743	91	4443
03 4 56 023	UELSEN	19,47	3 637	187	4459
03 4 56 024	WIELEN	23,02	644	28	4459
03 4 56 025	WIETMARSCHEN	138,30	7 127	52	4455
03 4 56 026	WILSUM	47,09	1 479	31	4459
03 4 56	ZUSAMMEN:	999,75	115 833	116	
03 4 57	LEER				
	SITZ: LEER (OSTFRIESLAND), STADT				
03 4 57 001	BOEN	8,79	426	48	2955
03 4 57 002	BORKUM, STADT	30,62	7 933	259	2972
03 4 57 003	ERINKUM	5,51	643	117	2951
03 4 57 004	BUNDE, FLECKEN	19,69	3 091	157	2955
03 4 57 005	BUNDERHEE	16,17	712	44	2955
03 4 57 006	DETERN	42,95	2 087	49	2919
03 4 57 007	DOLLART	53,40	1 622	30	2951
03 4 57 008	FILSUM	23,73	1 733	73	2919
03 4 57 009	FIRREL	8,26	673	81	2951

1 GEMEINDEN IN SYSTEMATISCHER ORDNUNG MIT SCHLUESSELNUMMER, FLAECHE, WOHNBEVOELKERUNG, BEVOELKERUNGSDICHTE UND POSTLEITZAHL AM 31.12.1977

SCHLUESSEL- NUMMER	LAND, REG.-BEZIRK, KREIS, GEMEINDE	FLAECHE QKM	BEVOEL- KERUNG	BEV. DICHT JE QKM	POST- LEIT ZAHL
03 4 57 010	HFSEL	44,03	3 041	69	2951
03 4 57 011	HOLTJAND	14,65	1 964	134	2951
03 4 57 012	JEMGUM	73,43	3 967	51	2951
03 4 57 013	LEER (OSTFRIESLAND), STADT	70,39	31 884	453	2950
03 4 57 014	MOORMERLAND	122,30	17 358	142	2951
03 4 57 015	NEUKAMPERFEHN	6,20	1 252	200	2951
03 4 57 016	NORTHMOOR	15,71	1 408	90	2951
03 4 57 017	OSTRHAUDERFEHN	51,07	7 204	141	2951
03 4 57 018	RHAUDERFEHN	102,94	13 335	130	2951
03 4 57 019	SCHWERINSDORF	5,57	779	140	2951
03 4 57 020	UPLNGEN	148,93	9 354	63	2919
03 4 57 021	WEENER, STADT	31,38	14 061	173	2952
03 4 57 022	WESTOVERLEDINGEN	111,89	15 371	137	2957
03 4 57 023	WYMEER	22,95	1 232	54	2955
03 4 57 501	INSEL LUETJE HOERN, GEMFR. GEBIET	0,31			
03 4 57	ZUSAMMEN:	1 085,68	141 150	130	
03 4 58	OLDENBURG (OLDENBURG)				
	SITZ: OLDENBURG (OLDENBURG), STADT				
03 4 58 001	ECKELN	33,42	845	25	2831
03 4 58 002	COLNPADE	12,45	747	40	2833
03 4 58 003	DOETLINGEN	101,73	4 491	44	2879
03 4 58 004	DUENSIN	10,85	1 103	102	2831
03 4 58 005	WANDERKESEF	138,22	24 224	175	2875
03 4 58 006	GROSS IPPENER	27,91	944	34	2831
03 4 58 007	GROSSKNETEN	176,15	11 335	64	2901
03 4 58 008	HARFSTEDT, FLECKEN	23,45	3 040	130	2833
03 4 58 009	HATTEN	103,42	8 641	84	2501
03 4 58 010	HUDE (OLDENBURG)	124,57	11 797	95	2872
03 4 58 011	KIRCHSEELTE	15,41	979	64	2831
03 4 58 012	PRINZHOFTE	41,99	806	19	2833
03 4 58 013	WANDENBURG	118,62	11 815	100	2906
03 4 58 014	WILDESHAUSEN, STADT	89,43	12 606	141	2878
03 4 58 015	WINKELSETT	39,18	616	16	2833
03 4 58	ZUSAMMEN:	1 062,85	93 989	88	
03 4 59	OSNABRUECK				
	SITZ: OSNABRUECK, STADT				
03 4 59 001	ALFHAUSEN	39,31	2 359	60	4552
03 4 59 002	ANKUM	60,31	4 532	68	4554
03 4 59 003	BAD ESSEN	103,22	11 416	111	4515
03 4 59 004	BAD IBURG, STADT	36,43	8 769	241	4505
03 4 59 005	BAD LAER	106,93	10 923	102	4518
03 4 59 006	BAD ROTHENFELDE	18,18	5 929	326	4502
03 4 59 007	BADREPPEN	79,17	4 165	53	4574
03 4 59 008	BEHM	46,65	10 185	218	4513
03 4 59 009	BERGF	66,68	3 172	48	4576
03 4 59 010	BERSENBRUECK, STADT	42,53	5 178	122	4558
03 4 59 011	BIPPEN	79,24	2 519	32	4576
03 4 59 012	BISSENDOEF	96,36	12 032	125	4516
03 4 59 013	BOHME	110,72	9 711	88	4508
03 4 59 014	BRAMSCH, STADT	183,29	23 945	131	4550
03 4 59 015	DISSSEN AM TEUTOBURGER WALD, STADT	31,89	7 703	242	4503
03 4 59 016	EGGERMUEHLEN	27,43	1 165	42	4554
03 4 59 017	FUERSTENAU, STADT	78,58	7 691	98	4557
03 4 59 018	GEHRDE	36,35	1 424	39	4559
03 4 59 019	GEORGSMARIENHUETTE, STADT	55,43	30 305	547	4504
03 4 59 020	HAGEN AM TEUTOBURGER WALD	34,49	11 666	338	4506
03 4 59 021	HASBERGEN	21,68	8 812	406	4507
03 4 59 022	HILTER AM TEUTOBURGER WALD	52,60	8 557	163	4517
03 4 59 023	KETTENKAMP	12,85	1 117	87	4554
03 4 59 024	MELLE, STADT	254,02	40 934	161	4520
03 4 59 025	MENSLAGE	65,18	2 523	39	4571
03 4 59 026	MERZEN	52,91	2 816	53	4553
03 4 59 027	NEUENKIRCHEN	57,52	2 962	51	4553
03 4 59 028	NORTRUP	27,08	2 129	79	4577
03 4 59 029	OSTERCAPPELN	100,19	7 564	75	4514
03 4 59 030	QUAKENBRUECK, STADT	17,95	10 021	558	4570
03 4 59 031	PIESTE	30,58	1 988	65	4555
03 4 59 032	VOLTAGE	42,23	1 533	36	4553
03 4 59 033	WALLHORST	47,18	17 104	363	4512
03 4 59	ZUSAMMEN:	2 121,16	282 849	133	
03 4 60	VECHTA				
	SITZ: VECHTA, STADT				
03 4 60 001	BAKUM	78,67	4 562	58	2849
03 4 60 002	DAMME	104,37	12 488	120	2845
03 4 60 003	DINKLAGE	72,66	8 535	117	2843
03 4 60 004	GOLDENSTEDT	88,49	6 576	74	2849
03 4 60 005	HOLDORF	54,88	4 766	87	2841
03 4 60 006	LOHNE (OLDENBURG), STADT	90,68	18 211	201	2842
03 4 60 007	NEUENKIRCHEN (OLDENBURG)	90,82	5 646	62	2846
03 4 60 008	STEINFELD (OLDENBURG)	59,75	6 248	105	2841
03 4 60 009	VECHTA, STADT	87,76	22 133	252	2848
03 4 60 010	VISBEK	84,05	7 518	89	2849
03 4 60	ZUSAMMEN:	812,13	96 683	119	

03 NIEDERSACHSEN/04 BREMEN/05 NORDRHEIN-WESTFALEN

1 GEMEINDEN IN SYSTEMATISCHER ORDNUNG MIT SCHLUESSELNUMMER, FLAECH E, WOHNBEVOELKERUNG, BEVOELKERUNGSDICHTE UND POSTLEITZAHL AM 31.12.1977

SCHLUESSEL- NUMMER	LAND, REG.-BEZIRK, KREIS, GEMEINDE	FLAECH E QKM	BEVOEL- KERUNG	BEV. DICHTE JE QKM	POST- LEIT ZAHL
03 4 61	WESERMARSCH				
	SITZ: BRAKE (UNTERWESER), STADT				
03 4 61 001	BERNE	85,20	6 199	73	2876
03 4 61 002	BRAKE (UNTERWESER), STADT	38,16	17 823	467	2880
03 4 61 003	BUTJADINGEN	123,99	6 643	52	2694
03 4 61 004	ELSFLETH, STADT	115,05	8 747	76	2887
03 4 61 005	JADE	93,55	4 348	46	2933
03 4 61 006	LEHMERDER	30,38	7 071	194	2874
03 4 61 007	NORDENHAM, STADT	87,07	30 668	352	2890
03 4 61 008	QVELGOENNE	123,81	4 809	39	2882
03 4 61 009	STADLAND	113,37	7 320	65	2881
03 4 61	ZUSAMMEN:	821,58	93 628	114	
03 4	ZUSAMMEN:	14 948,19	2 091 641	140	
03	ZUSAMMEN:	47 415,35	7 224 165	152	
04	BREMEN				
04 0 11 000	BREMEN, STADT	324,14	562 664	1 736	2800
04 0 12 000	BREMERHAVEN, STADT	79,63	140 505	1 764	2850
04	ZUSAMMEN:	403,77	703 169	1 742	
05	NORDRHEIN-WESTFALEN				
05 1	REG.-BEZ.DUESSELDORF				
05 1 11 000	DUESSELDORF, STADT	216,93	607 560	2 801	4000
05 1 12 000	DUISBURG, STADT	232,97	572 101	2 456	4100
05 1 13 000	ESSEN, STADT	210,28	664 408	3 160	4300
05 1 14 000	KREFELD, STADT	130,93	224 525	1 640	4150
05 1 16 000	MOENCHENGLADBACH, STADT	170,47	258 854	1 518	4050
05 1 17 000	MUELHEIM A. D. RUHR, STADT	91,18	185 888	2 039	4330
05 1 19 000	OBERHAUSEN, STADT	77,03	232 558	3 019	4200
05 1 20 000	REMSCHIED, STADT	74,61	130 714	1 752	5630
05 1 22 000	SOLINGEN, STADT	89,44	168 332	1 882	5650
05 1 24 000	WUPPERTAL, STADT	168,36	398 729	2 368	5600
05 1 54	KLEVE				
	SITZ: KLEVE, STADT				
05 1 54 004	BFDURG-PAU	63,98	13 266	207	4194
05 1 54 008	EMMERICH, STADT	80,05	29 078	363	4240
05 1 54 012	GELDERN, STADT	96,85	24 682	255	4170
05 1 54 016	GOCH, STADT	115,32	28 444	247	4180
05 1 54 020	ISSUM	54,50	9 575	176	4174
05 1 54 024	KALKAR, STADT	87,83	10 976	125	4192
05 1 54 028	KERKEN	57,99	10 395	179	4173
05 1 54 032	KEVELAER, STADT	100,50	21 101	210	4178
05 1 54 036	KLEVE, STADT	95,18	44 005	462	4190
05 1 54 040	KRANENBURG	76,95	7 845	102	4193
05 1 54 044	REES, STADT	109,59	16 892	154	4242
05 1 54 048	RHEURDT	30,02	5 575	186	4137
05 1 54 052	STRAELEN, STADT	73,68	10 932	145	4172
05 1 54 056	UEDEM	60,93	6 359	104	4182
05 1 54 060	WACHTENDONK	47,90	5 740	120	4175
05 1 54 064	WEEZE	79,44	8 695	109	4179
05 1 54	ZUSAMMEN:	1 230,71	253 560	206	
05 1 58	METTMANN				
	SITZ: METTMANN, STADT				
05 1 58 004	ERKRATH, STADT	26,86	39 175	1 458	4006
05 1 58 008	HAAN, STADT	24,22	27 611	1 140	5057
05 1 58 012	HEILIGENHAUS, STADT	27,47	29 688	1 081	5628
05 1 58 016	HILDEN, STADT	25,95	52 336	2 017	4010
05 1 58 020	LANGENFELD (RHEINLAND), STADT	41,07	46 632	1 135	4018
05 1 58 024	METTMANN, STADT	42,68	37 064	868	4020
05 1 58 026	KONHEIM, STADT	23,13	38 207	1 652	4019

1 GEMEINDEN IN SYSTEMATISCHER ORDNUNG MIT SCHLUESSELNUMMER, FLAECHE, WOHNBEVOELKERUNG, BEVOELKERUNGSDICHTE UND POSTLEITZAHL AM 31.12.1977

SCHLUESSEL- NUMMER	LAND, REG.-BEZIRK, KREIS, GEMEINDE	FLAECHE QKM	BEVOEL- KERUNG	BEV. DICHTE JE QKM	POST- LEIT ZAHL
05 1 58 028	RATINGEN, STADT	88,86	88 977	1 001	4030
05 1 58 032	VELBERT, STADT	74,91	94 510	1 262	5620
05 1 58 036	WUELFRAATH, STADT	32,10	20 035	624	5603
05 1 58	ZUSAMMEN:	407,25	474 235	1 164	
05 1 62	NEUSS				
	SITZ: NEUSS, STADT				
05 1 62 004	DORMAGEN, STADT	85,62	54 802	640	4047
05 1 62 008	GREVENFROICH, STADT	102,53	57 282	559	4048
05 1 62 012	JUECHEN	71,99	20 397	283	4053
05 1 62 016	KAMPST	37,44	35 846	957	4044
05 1 62 020	KOPSCHENFROICH	54,77	24 537	453	4052
05 1 62 022	MEERBUSCH, STADT	64,99	50 417	776	4005
05 1 62 024	NEUSS, STADT	99,44	148 884	1 497	4040
05 1 62 026	ROMPERSKIRCHEN	60,21	11 038	183	4049
05 1 62	ZUSAMMEN:	576,99	403 503	699	
05 1 66	VIERSEN				
	SITZ: VIERSEN, STADT				
05 1 66 004	BRUEGGEN	61,11	12 187	199	4057
05 1 66 008	GRÜFRATH	30,95	13 660	441	4155
05 1 66 012	KEMPEN, STADT	68,53	30 025	438	4150
05 1 66 016	NETTETAL, STADT	83,66	37 541	449	4054
05 1 66 020	NIEDERKRUECHTEN	67,07	11 127	166	4055
05 1 66 024	SCHWALMTAL	48,12	14 272	297	4056
05 1 66 028	TOENISVORST	44,25	21 923	495	4154
05 1 66 032	VIERSEN, STADT	90,96	82 361	905	4060
05 1 66 036	WILLICH, STADT	67,80	38 843	573	4156
05 1 66	ZUSAMMEN:	562,45	261 939	466	
05 1 70	WESEL				
	SITZ: WESEL, STADT				
05 1 70 004	ALPFEN	59,54	9 705	163	4234
05 1 70 008	DINSLAKEN, STADT	47,63	57 257	1 201	4220
05 1 70 012	HAMMINKELN	164,29	20 450	124	4236
05 1 70 016	HUENXE	106,80	12 292	115	4224
05 1 70 020	KAMP-LINTFORT, STADT	63,12	38 278	606	4132
05 1 70 024	MOERS, STADT	67,67	100 538	1 486	4130
05 1 70 028	NEUKIRCHEN-VLUYN	43,46	24 568	565	4133
05 1 70 032	RHEINBERG, STADT	75,14	25 996	346	4134
05 1 70 036	SCHERMPECK	110,69	11 078	100	4235
05 1 70 040	SONSBECK	55,28	6 419	116	4176
05 1 70 044	VOERDE (NIEDERRHEIN)	53,48	31 374	587	4223
05 1 70 048	WESEL, STADT	122,62	56 691	462	4230
05 1 70 052	XANTEN, STADT	72,37	15 575	215	4232
05 1 70	ZUSAMMEN:	1 042,14	410 221	394	
05 1	ZUSAMMEN:	5 287,74	5 247 127	992	
05 3	PFG.-BEZ. KOELN				
05 3 13 000	AACHEN, STADT	160,85	243 282	1 512	5100
05 3 14 000	BONN, STADT	141,18	284 003	2 012	5300
05 3 15 000	KOELN, STADT	405,18	976 761	2 411	5000
05 3 16 000	LEVERKUSEN, STADT	78,85	163 398	2 072	5090
05 3 54	AACHEN				
	SITZ: AACHEN, STADT				
05 3 54 004	ALSDORF, STADT	31,57	46 527	1 474	5110
05 3 54 008	BAESWEILER, STADT	27,82	23 106	831	5112
05 3 54 012	ESCHWEILER, STADT	76,02	52 890	696	5180
05 3 54 016	HERZOGENRATH, STADT	33,31	42 480	1 275	5120
05 3 54 020	MONSCHAU, STADT	94,64	10 937	116	5108
05 3 54 024	ROETGEN	39,07	5 644	144	5106
05 3 54 028	SIMMERATH	111,60	12 735	114	5107
05 3 54 032	STOLBERG (RHLd.), STADT	98,30	57 163	582	5190
05 3 54 036	WUERSELEN, STADT	38,00	34 779	915	5102
05 3 54	ZUSAMMEN:	550,53	286 261	520	
05 3 58	DUEREN				
	SITZ: DUEREN, STADT				
05 3 58 004	ALDENHOVEN	44,26	12 392	280	5173
05 3 58 008	DUEREN, STADT	85,15	86 947	1 021	5160
05 3 58 012	HEIMBACH, STADT	70,42	4 604	65	5169
05 3 58 016	HUERTGENWALD	86,48	6 930	80	5165
05 3 58 020	INDEN	35,92	7 995	223	5176
05 3 58 024	JUELICH, STADT	90,43	31 009	343	5170

05 NORDRHEIN-WESTFALEN

1 GEMEINDEN IN SYSTEMATISCHER ORDNUNG MIT SCHLUESSELNUMMER, FLAECHE, WOHNBEVOELKERUNG, BEVOELKERUNGSDICHTE UND POSTLEITZAHL AM 31.12.1977

SCHLUESSEL- NUMMER	LAND, REG.-BEZIRK, KREIS, GEMEINDE	FLAECHE QKM	BEVOEL- KERUNG	BEV. DICHTE JE QKM	POST- LEIT ZAHL
05 3 58 028	KREUTZAU	41,24	13 885	337	5166
05 3 58 032	LANCEPEWENE	41,70	10 875	261	5163
05 3 58 036	LINNICH, STADT	65,47	13 200	202	5172
05 3 58 040	MERZENICH	37,92	7 219	190	5161
05 3 58 044	NIDDERGEN, STADT	66,34	7 267	110	5168
05 3 58 048	NIEDERZIER	62,79	11 356	179	5162
05 3 58 052	NGERVENICH	66,07	8 440	128	5164
05 3 58 056	TITZ	68,29	7 319	107	5177
05 3 58 060	VETTWEISS	83,09	6 935	83	5167
05 3 58	ZUSAMMEN:	946,17	236 373	250	
05 3 62	EFFIKREIS				
	SITZ: FEPGHEIM, STADT				
05 3 62 004	BEDPURG, STADT	80,38	18 488	230	5012
05 3 62 008	BERGHEIM, STADT	96,61	51 386	532	5010
05 3 62 012	BRUEHL, STADT	36,13	43 813	1 213	5040
05 3 62 016	ELSDORF	65,92	17 134	260	5013
05 3 62 020	ERFTSTADT, STADT	119,93	42 117	351	5042
05 3 62 024	FRECHEN, STADT	45,09	42 519	943	5020
05 3 62 028	HUERTH	51,74	50 910	992	5030
05 3 62 032	KEPPEL, STADT	113,92	52 125	458	5014
05 3 62 036	PULHEIM	71,96	41 201	573	5024
05 3 62 040	WESSELING, STADT	65,42	27 855	1 189	5047
05 3 62	ZUSAMMEN:	704,70	387 548	550	
05 3 66	EUSKIRCHEN				
	SITZ: EUSKIRCHEN, STADT				
05 3 66 014	BAD MUENSTERFEL, STADT	150,88	14 447	96	5358
05 3 66 018	BLANKENHEIM	148,54	7 327	49	5378
05 3 66 012	DAPLEM	95,24	3 841	40	5377
05 3 66 016	EUSKIRCHEN, STADT	139,52	43 641	313	5350
05 3 66 020	HELLENTHAL	127,78	8 663	68	5374
05 3 66 024	KALL	68,63	9 171	134	5370
05 3 66 028	MECKENICH, STADT	136,34	21 501	158	5353
05 3 66 032	NETTERSHEIM	94,41	5 936	63	5376
05 3 66 036	SCHLEIDEN, STADT	129,47	12 107	94	5372
05 3 66 040	WEILERSWIST	57,19	12 276	215	5354
05 3 66 044	ZUFLPICH, STADT	101,04	16 174	160	5352
05 3 66	ZUSAMMEN:	1 249,04	155 084	124	
05 3 70	HEINSBERG				
	SITZ: HILINSING, STADT				
05 3 70 004	ERKELENZ, STADT	117,45	24 736	296	5140
05 3 70 008	GANGELT	43,75	9 324	191	5123
05 3 70 012	GEILENKIRCHEN, STADT	83,15	20 828	250	5130
05 3 70 016	HEINSBERG, STADT	92,11	36 313	394	5138
05 3 70 020	HUECKELHOVEN, STADT	61,40	34 726	566	5142
05 3 70 024	SELFKANT	41,85	8 046	192	5135
05 3 70 028	UEBACH-PALENBERG, STADT	26,10	22 601	866	5132
05 3 70 032	WALDFEUCHT	30,27	6 795	224	5137
05 3 70 036	WASSENBERG, STADT	42,38	12 878	304	5143
05 3 70 040	WEGBERG, STADT	34,32	24 279	288	5144
05 3 70	ZUSAMMEN:	627,82	210 526	335	
05 3 74	OREFFERGISCHER KREIS				
	SITZ: GUMMERSBACH, STADT				
05 3 74 004	BERGNEUSTADT, STADT	37,61	17 989	476	5275
05 3 74 008	ENGELSKIRCHEN	61,77	17 127	277	5250
05 3 74 012	GUMMERSBACH, STADT	93,31	48 357	518	5270
05 3 74 016	HUECKESWAGEN, STADT	50,46	14 191	281	5609
05 3 74 020	LINDLAR	85,83	16 083	187	5253
05 3 74 024	MARIEKHEIDE	57,08	13 174	231	5277
05 3 74 028	MORSBACH	55,88	9 622	172	5222
05 3 74 032	NUENBRECHT	71,83	10 998	153	5223
05 3 74 036	RADEVORMWALD, STADT	53,77	23 730	441	5608
05 3 74 040	REICHSHOF	114,63	15 409	134	5226
05 3 74 044	WALDERGEL, STADT	63,02	14 762	234	5220
05 3 74 048	WIEHL, STADT	53,14	19 740	371	5276
05 3 74 052	WIPPERFUERTH, STADT	117,96	21 041	178	5272
05 3 74	ZUSAMMEN:	916,49	242 223	264	
05 3 78	RHEINISCH-BERGISCHER KREIS				
	SITZ: BERGISCH GLADBACH, STADT				
05 3 78 004	BERGISCH GLADBACH, STADT	83,40	100 134	1 201	5060
05 3 78 008	BURSCHEID, STADT	27,38	15 573	569	5093
05 3 78 012	KUERTEN	67,71	15 626	231	5067
05 3 78 016	LEICHLINGEN (RHEINLAND), STADT	37,29	24 422	655	5653
05 3 78 020	ODENTHAL	39,79	12 083	304	5068
05 3 78 024	OVERATH	69,85	21 090	302	5063
05 3 78 028	ROESRATH	38,80	21 339	550	5064
05 3 78 032	WERMELSKIRCHEN, STADT	74,84	34 843	466	5632
05 3 78	ZUSAMMEN:	439,06	245 110	558	

1 GEMEINDEN IN SYSTEMATISCHER ORDNUNG MIT SCHLUESSELNUMMER, FLAECHE, WOHNBEVOELKERUNG, BEVOELKERUNGSDICHTE UND POSTLEITZAHL AM 31.12.1977

SCHLUESSEL- NUMMER	LAND, REG.-BEZIRK, KREIS, GEMEINDE	FLAECHE QKM	BEVOEL- KERUNG	BEV. DICHTE JE QKM	POST- LEIT ZAHL
05 3 82	RHEIN-SIEG-KREIS				
	SITZ: SIEGBURG, STADT				
05 3 82 004	ALFTER	74,76	15 938	459	5305
05 3 82 008	BAD HONNEF, STADT	48,12	20 993	436	5340
05 3 82 012	BORNHEIM	82,55	33 182	402	5303
05 3 82 016	EITORF	70,06	14 806	211	5208
05 3 82 020	HENNEF (SIEG)	105,82	28 294	267	5202
05 3 82 024	KOENIGSWINTER, STADT	76,13	34 646	455	5330
05 3 82 028	LOHMAR	65,52	24 428	342	5204
05 3 82 032	MECKENHEIM, STADT	34,80	13 581	390	5309
05 3 82 036	MUCH	78,08	9 252	118	5203
05 3 82 040	NEUNKIRCHEN-SEFLSCHEID	50,64	13 484	266	5206
05 3 82 044	NIEDERKASSEL	35,86	24 745	690	5216
05 3 82 048	RHEINRACH, STADT	69,74	21 329	306	5306
05 3 82 052	RUPPCHTERUTH	62,01	7 397	119	5207
05 3 82 056	SANKT AUGUSTIN	34,22	44 684	1 306	5205
05 3 82 060	SIEGBURG, STADT	23,61	34 341	1 455	5200
05 3 82 064	SWISTTAL	62,25	14 041	226	5357
05 3 82 068	TROISDORF, STADT	62,18	57 028	917	5210
05 3 82 072	WACHTBERG	49,68	16 173	326	5307
05 3 82 076	WINDECK	107,23	17 528	163	5227
05 3 82	ZUSAMMEN:	1 153,26	443 870	385	
05 3	ZUSAMMEN:	7 373,13	3 874 439	525	
05 5	REG.-EFZ.MUNSTER				
05 5 12 000	BOTTROP, STADT	100,58	115 293	1 146	4250
05 5 13 000	GELSENKIRCHEN, STADT	104,83	313 439	2 990	4650
05 5 15 000	MUNSTER (WESTF.), STADT	302,25	267 182	884	4400
05 5 54	BORKEN				
	SITZ: BORKEN, STADT				
05 5 54 004	AHAUS, STADT	150,77	27 370	182	4422
05 5 54 008	BOCHOLT, STADT	119,43	65 394	548	4290
05 5 54 012	BOPKEN, STADT	153,09	20 655	200	4280
05 5 54 016	GESCHER, STADT	80,49	13 782	171	4423
05 5 54 020	GRONAU (WESTF.), STADT	78,60	40 579	516	4432
05 5 54 024	HEEK	69,02	6 667	97	4431
05 5 54 028	HEIDEN	52,66	5 887	112	4284
05 5 54 032	ISSELBURG, STADT	42,74	8 746	205	4294
05 5 54 036	LEGDEN	55,81	5 162	92	4421
05 5 54 040	KAFSFFELD	57,69	7 207	125	4281
05 5 54 044	REKEN	77,14	10 951	142	4421
05 5 54 048	RHFDE, STADT	78,60	14 656	186	4292
05 5 54 052	SCHOEPPINGEN	68,59	4 692	68	4431
05 5 54 056	STADTLOHN, STADT	78,94	16 479	209	4424
05 5 54 060	SUEDLOHN	45,58	6 870	151	4286
05 5 54 064	VELEN	71,59	8 984	125	4282
05 5 54 068	VREDEN, STADT	135,52	18 042	133	4426
05 5 54	ZUSAMMEN:	1 416,26	292 123	206	
05 5 58	COESFELD				
	SITZ: COESFELD, STADT				
05 5 58 004	ASCHBERG	106,28	11 339	107	4715
05 5 58 008	BILLERBECK, STADT	90,79	9 421	104	4425
05 5 58 012	GOESFELD, STADT	140,95	30 871	219	4420
05 5 58 016	DUELMEN, STADT	184,47	37 506	203	4408
05 5 58 020	HAVIXBECK	52,66	9 029	171	4401
05 5 58 024	LUEDINGHAUSEN, STADT	140,15	17 590	126	4710
05 5 58 028	NORDKIRCHEN	51,95	8 295	160	4717
05 5 58 032	NOTTULN	85,36	11 882	139	4405
05 5 58 036	OLFEN, STADT	52,42	7 906	151	4716
05 5 58 040	ROSENDAHL	93,85	8 916	95	4428
05 5 58 044	SENDEN	109,02	13 653	125	4401
05 5 58	ZUSAMMEN:	1 107,90	166 408	150	
05 5 62	RECKLINGHAUSEN				
	SITZ: RECKLINGHAUSEN, STADT				
05 5 62 004	CASTROP-RAUXEL, STADT	51,66	80 359	1 556	4620
05 5 62 008	DATTELN, STADT	66,08	37 554	568	4354
05 5 62 012	DORSTEN, STADT	171,55	66 783	389	4270
05 5 62 014	GLADBECK, STADT	35,90	81 040	2 257	4390
05 5 62 016	HALTERN, STADT	157,77	30 406	193	4358
05 5 62 020	HERTEN, STADT	37,31	69 945	1 875	4352
05 5 62 024	MARL, STADT	87,37	90 889	1 040	4370
05 5 62 028	OER-ERKENSCHWICK, STADT	38,83	25 942	668	4353
05 5 62 032	RECKLINGHAUSEN, STADT	66,37	120 664	1 818	4350
05 5 62 036	WALTROP, STADT	46,97	26 582	566	4355
05 5 62	ZUSAMMEN:	759,81	630 164	829	

05 NORDRHEIN-WESTFALEN

1 GEMEINDEN IN SYSTEMATISCHER ORDNUNG MIT SCHLUESSELNUMMER, FLAECH, WOHNBEVOELKERUNG, BEVOELKERUNGSDICHTE UND POSTLEITZAHL AM 31.12.1977

SCHLUESSEL- NUMMER	LAND, REG.-BEZIRK, KREIS, GEMEINDE	FLAECH QKM	BEVOEL- KERUNG	BEV. DICHTE JE QKM	POST- LEIT ZAHL
05 5 66	STEINFURT				
	SITZ: STEINFURT, STADT				
05 5 66 004	ALTENFELDE	62,56	6 922	111	4401
05 5 66 008	EMSDETTEN, STADT	71,50	30 827	431	4407
05 5 66 012	CREVEN, STADT	140,03	27 910	199	4402
05 5 66 016	HOERSTEL, STADT	107,34	14 778	138	4446
05 5 66 020	KOPSTEN	99,89	5 891	59	4441
05 5 66 024	KORSTMAR, STADT	44,44	6 118	138	4435
05 5 66 028	LEVENBUEFEL, STADT	108,55	42 011	387	4530
05 5 66 032	LADFERGEN	52,01	5 580	107	4544
05 5 66 036	LAER	35,03	5 060	144	4401
05 5 66 040	LENGERICH, STADT	91,24	20 412	224	4540
05 5 66 044	LIENEN	73,26	7 732	106	4543
05 5 66 048	LOTTE	37,20	10 033	270	4531
05 5 66 052	METELN	40,21	5 549	138	4431
05 5 66 056	METTINGEN	40,61	10 018	247	4532
05 5 66 060	NEUENKIRCHEN	48,28	11 138	231	4445
05 5 66 064	NORDWALDE	51,26	7 968	155	4401
05 5 66 068	ODTRUP, STADT	105,61	10 344	155	4434
05 5 66 072	PECKE	53,31	9 033	169	4534
05 5 66 076	RHEINE, STADT	145,09	71 276	491	4440
05 5 66 080	SAERBECK	58,86	4 119	70	4401
05 5 66 084	STEINFURT, STADT	111,39	31 656	284	4430
05 5 66 088	TECKLENBURG, STADT	69,60	8 822	127	4542
05 5 66 092	WESTERKAPPELN	86,22	8 782	102	4535
05 5 66 096	WETTRINGEN	57,23	6 220	109	4441
05 5 66	ZUSAMMEN:	1 790,72	374 199	209	
05 5 70	WARENDORF				
	SITZ: WARENDORF, STADT				
05 5 70 004	AHLEN, STADT	123,14	53 600	435	4730
05 5 70 008	BECKUM, STADT	111,62	38 009	341	4720
05 5 70 012	BIELEFELD	31,13	4 503	145	4413
05 5 70 016	DRENFELDFURT, STADT	106,21	10 677	101	4406
05 5 70 020	ENNIGERLOH	124,88	19 182	154	4722
05 5 70 024	EVERSWINKEL	68,70	6 040	88	4401
05 5 70 028	ELDE, STADT	102,32	27 341	267	4740
05 5 70 032	OSTBEVERN	88,95	6 690	75	4401
05 5 70 036	SASSENBERG, STADT	77,66	8 786	113	4414
05 5 70 040	SENDENHORST, STADT	96,46	9 766	101	4401
05 5 70 044	TELGE, STADT	90,15	15 377	171	4404
05 5 70 048	WADERSLOH	116,64	10 751	92	4724
05 5 70 052	WARENDORF, STADT	175,87	32 282	184	4410
05 5 70	ZUSAMMEN:	1 313,73	243 004	185	
05 5	ZUSAMMEN:	6 596,08	2 401 812	348	
05 7	REG.-BEZ. DETMOLD				
05 7 11 000	BIELEFELD, STADT	259,13	313 230	1 209	4800
05 7 54	GUETTERSLOH				
	SITZ: GUETTERSLOH, STADT				
05 7 54 004	BORGHOLZHAUSEN, STADT	55,59	7 445	134	4807
05 7 54 008	GUETTERSLOH, STADT	111,96	77 254	690	4830
05 7 54 012	HALLE (WESTF.), STADT	69,23	17 801	257	4802
05 7 54 016	HARSEWINKEL, STADT	100,10	17 961	179	4834
05 7 54 020	HERZEBROCK	79,27	12 377	156	4836
05 7 54 024	LANGENBERG	38,23	6 499	170	4831
05 7 54 028	RHEDA-WIEDENBRUECK, STADT	86,69	37 442	432	4840
05 7 54 032	RIETBERG, STADT	110,20	23 055	209	4835
05 7 54 036	SCHLOSS HOLTE-STUKENBROCK	67,41	19 572	290	4815
05 7 54 040	STEINHAGEN	56,15	15 807	282	4803
05 7 54 044	VERL	71,31	17 643	247	4837
05 7 54 048	VERSMOLD, STADT	84,80	18 434	217	4804
05 7 54 052	WERTHER (WESTF.), STADT	35,08	9 991	285	4806
05 7 54	ZUSAMMEN:	966,02	281 281	291	
05 7 58	HERFORD				
	SITZ: HERFORD, STADT				
05 7 58 004	BUENDE, STADT	59,29	39 564	667	4980
05 7 58 008	ENGER, STADT	41,21	15 980	388	4904
05 7 58 012	HERFORD, STADT	78,90	63 509	805	4900
05 7 58 016	HIDDENHAUSEN	23,87	19 725	826	4901
05 7 58 020	KIRCHLENGERN	33,79	14 518	430	4983
05 7 58 024	LOEHNE, STADT	59,26	37 171	627	4972
05 7 58 028	ROEDINGHAUSEN	36,22	8 270	228	4986
05 7 58 032	SPENGE, STADT	38,90	13 426	345	4905
05 7 58 036	VLOTHO, STADT	76,92	20 356	265	4973
05 7 58	ZUSAMMEN:	448,36	232 519	519	

1 GEMEINDEN IN SYSTEMATISCHER ORDNUNG MIT SCHLUESSELNUMMER, FLAECHE, WOHNBEVOELKERUNG, BEVOELKERUNGSDICHTE UND POSTLEITZAHL AM 31.12.1977

SCHLUESSEL- NUMMER	LAND, REG.-BEZIRK, KREIS, GEMEINDE	FLAECHE QKM	BEVOEL- KERUNG	BEV. DICHT JE QKM	POST- LEIT ZAHL
05 7 62	HOEXTER				
	SITZ: HOEXTER, STADT				
05 7 62 004	BAD DRIBURG, STADT	115,06	17 566	153	3490
05 7 62 008	BEVERUNGEN, STADT	97,80	15 271	156	3472
05 7 62 012	BORGENTREICH, STADT	138,54	8 889	64	3531
05 7 62 016	BRAKEL, STADT	173,65	15 686	90	3492
05 7 62 020	HOEXTER, STADT	157,84	32 762	208	3470
05 7 62 024	MARIENHUSEN, STADT	64,24	4 934	77	3477
05 7 62 028	NIEHEIM, STADT	79,80	6 368	80	3493
05 7 62 032	STEINHEIM, STADT	75,62	12 085	160	3282
05 7 62 036	WARBURG, STADT	168,67	21 959	130	3530
05 7 62 040	WILLFARDESSEN, STADT	128,12	7 642	60	3533
05 7 62	ZUSAMMEN:	1 199,34	143 162	119	
05 7 66	LIEPE				
	SITZ: DETMOLD, STADT				
05 7 66 004	AUGUSTFORD	42,21	6 667	158	4936
05 7 66 008	BAD SALZUFLEN, STADT	100,08	50 891	509	4902
05 7 66 012	BARNTROP, STADT	59,43	8 679	146	4924
05 7 66 016	BLOMBERG, STADT	99,12	14 498	146	4933
05 7 66 020	DETMOLD, STADT	129,42	65 881	509	4930
05 7 66 024	DOEPFENTRUP	49,70	8 182	165	4926
05 7 66 028	EXTERTAL	92,43	12 622	137	4923
05 7 66 032	HORN-BAD MEINBERG, STADT	90,16	17 030	189	4934
05 7 66 036	KALLEFAL	112,56	14 532	129	4925
05 7 66 040	LAGF, STADT	78,05	31 949	420	4937
05 7 66 044	LEMO, STADT	100,83	39 528	392	4920
05 7 66 048	LEOPOLDSHOEHE	36,94	12 120	328	4811
05 7 66 052	LUEGDE, STADT	88,73	10 944	123	3283
05 7 66 056	OEPLINGHAUSEN, STADT	32,70	14 519	444	4811
05 7 66 060	SCHIEDER-SCHWALENBERG, STADT	60,08	8 496	141	3284
05 7 66 064	SCHLANGEN	75,98	7 231	95	4797
05 7 66	ZUSAMMEN:	1 246,43	323 769	260	
05 7 70	MINDEN-LUEBBECKE				
	SITZ: MINDEN, STADT				
05 7 70 004	BAD OEYNHAUSEN, STADT	64,78	44 281	684	4970
05 7 70 008	ESPELKAMP, STADT	33,59	23 067	276	4992
05 7 70 012	HILLE	101,35	14 340	141	4955
05 7 70 016	HUELHORST	44,44	11 096	250	4971
05 7 70 020	LUEBBECKE, STADT	65,10	20 915	321	4990
05 7 70 024	MINDEN, STADT	102,69	78 281	762	4950
05 7 70 028	PETERSHAGEN, STADT	212,04	24 178	114	4953
05 7 70 032	PORTA WESTFALICA, STADT	105,13	34 742	330	4952
05 7 70 036	PREUSSISCH OLDENDORF, STADT	70,04	10 274	147	4994
05 7 70 040	RAHDEN, STADT	134,59	13 451	100	4993
05 7 70 044	STEMMEDE	167,07	13 352	80	4995
05 7 70	ZUSAMMEN:	1 150,82	287 977	250	
05 7 74	PADERBORN				
	SITZ: PADERBORN, STADT				
05 7 74 004	ALTENBEKEN	76,22	6 410	84	4791
05 7 74 008	BAD LIPPSPRINGE, STADT	50,94	11 056	217	4792
05 7 74 012	BORCHEN	77,06	9 370	122	4791
05 7 74 016	BUEREN, STADT	170,91	17 381	102	4793
05 7 74 020	DELBREUCK, STADT	156,97	20 292	129	4795
05 7 74 024	HOEVELHOF	70,64	11 789	167	4791
05 7 74 028	LICHTENAU, STADT	192,01	8 473	44	4791
05 7 74 032	PADERBORN, STADT	179,25	107 020	597	4790
05 7 74 036	SALZKOTTEN, STADT	109,42	17 312	158	4796
05 7 74 040	WUENNENBERG, STADT	160,94	9 248	57	4791
05 7 74	ZUSAMMEN:	1 244,36	218 351	175	
05 7	ZUSAMMEN:	5 514,46	1 800 289	276	
05 9	REG.-BEZ. ARNSEERG				
05 9 11 000	BOCHUM, STADT	145,35	409 242	2 816	4630
05 9 13 000	DORTMUND, STADT	280,10	617 590	2 205	4600
05 9 14 000	HAGEN, STADT	160,34	224 345	1 399	5800
05 9 15 000	HAMM, STADT	226,02	171 489	759	4700
05 9 16 000	HERNE, STADT	51,37	186 440	3 629	4690
05 9 54	ENNEPE-RUHR-KREIS				
	SITZ: SCHWELM, STADT				
05 9 54 004	BRECKERFELD, STADT	58,65	6 761	115	5805
05 9 54 008	ENNEPETAL, STADT	57,36	36 448	635	5828
05 9 54 012	GEVELSBERG, STADT	26,27	31 008	1 180	5820

05 NORDRHEIN-WESTFALEN

1 GEMEINDEN IN SYSTEMATISCHER ORDNUNG MIT SCHLUESSELNUMMER, FLAECHE, WOHNBEVOELKERUNG, BEVOELKERUNGSDICHTE UND POSTLEITZAHL AM 31.12.1977

SCHLUESSEL- NUMMER	LAND, REG.-BEZIRK, KREIS, GEMEINDE	FLAECHE QKM	BEVOEL- KERUNG	BEV. DICHT JE QKM	POST- LEIT ZAHL
05 9 54 016	HATTIAGEN, STADT	71,40	57 799	810	4320
05 9 54 020	HERFORD, STADT	22,34	23 300	1 043	5804
05 9 54 024	SCHWELM, STADT	20,49	31 385	1 532	5830
05 9 54 028	SPROCKHOEVEL, STADT	47,75	24 126	505	4322
05 9 54 032	WETTER (RUHR), STADT	31,44	30 211	961	5862
05 9 54 036	WITTEN, STADT	72,31	107 036	1 480	5810
05 9 54	ZUSAMMEN:	408,01	348 074	853	
05 9 58	HOCHSAUERLANDKREIS				
	SITZ: MUESCHEDE, STADT				
05 9 58 004	ARNSBURG, STADT	193,32	79 320	410	5760
05 9 58 008	BESTWIG	69,25	11 757	170	5780
05 9 58 012	PRILON, STADT	223,97	24 466	107	5790
05 9 58 016	ESLOHE (SAUERLAND)	115,30	8 202	71	5779
05 9 58 020	HALLENBERG, STADT	65,36	4 628	71	5789
05 9 58 024	MARSPERG, STADT	182,00	22 059	121	5738
05 9 58 028	MEDEBACH, STADT	126,05	7 265	58	5789
05 9 58 032	MESCHFELD, STADT	215,10	31 771	148	5778
05 9 58 036	OLSPERG, STADT	117,78	13 993	119	5787
05 9 58 040	SCHMALLENERG, STADT	302,26	24 731	82	5948
05 9 58 044	SUMDORN (SAUERLAND), STADT	192,06	25 358	131	5768
05 9 58 048	WINTERBERG, STADT	147,77	14 123	95	5786
05 9 58	ZUSAMMEN:	1 957,29	267 675	137	
05 9 62	MAERKISCHER KREIS				
	SITZ: LUEDENSCHEID, STADT				
05 9 62 004	ALTENA, STADT	44,29	25 423	574	5990
05 9 62 008	BAIWE, STADT	74,75	10 359	139	5923
05 9 62 012	HALVER, STADT	77,39	15 139	196	5884
05 9 62 016	HEMER, STADT	67,55	33 237	492	5870
05 9 62 020	HERSCHEID	55,90	6 299	107	5974
05 9 62 024	ISERLOHN, STADT	125,55	95 484	761	5860
05 9 62 028	KIERSPE, STADT	71,59	13 729	192	5883
05 9 62 032	LUEDENSCHEID, STADT	86,69	74 733	862	5880
05 9 62 036	MEINERZHAGEN, STADT	115,78	18 427	159	5882
05 9 62 040	MENDEN (SAUERLAND), STADT	86,07	53 115	617	5750
05 9 62 044	NACHRODT-WIELINGWERDE	29,01	6 702	231	5992
05 9 62 048	NEUENRADE, STADT	54,12	10 605	196	5962
05 9 62 052	PLETTENBERG, STADT	96,14	29 069	302	5970
05 9 62 056	SCHALKSMUEHLE	38,21	11 238	294	5835
05 9 62 060	WERDOHL, STADT	33,37	21 714	651	5980
05 9 62	ZUSAMMEN:	1 050,43	425 273	401	
05 9 66	OLPE				
	SITZ: OLPE, STADT				
05 9 66 004	ATTENDORN, STADT	97,15	21 810	224	5952
05 9 66 008	DROLSHAGEN, STADT	67,14	9 498	141	5962
05 9 66 012	FINNENTROP	103,95	16 272	157	5950
05 9 66 016	KIRCHHUNDEN	147,88	11 821	80	5942
05 9 66 020	LENNESTADT, STADT	136,99	26 063	193	5940
05 9 66 024	OLPE, STADT	85,65	21 976	257	5960
05 9 66 028	WENDEN	72,55	14 843	205	5963
05 9 66	ZUSAMMEN:	709,32	122 283	172	
05 9 70	SIEGEN				
	SITZ: SIEGEN, STADT				
05 9 70 004	BAD BERLEBURG, STADT	275,20	20 359	74	5920
05 9 70 008	EURBACH	79,66	13 370	168	5909
05 9 70 012	ERNDTEBRUECK	70,84	8 147	115	5927
05 9 70 016	FREUDENBERG, STADT	54,45	15 517	285	5905
05 9 70 020	HILCHENBACH, STADT	80,85	15 445	191	5912
05 9 70 024	KREUZTAL, STADT	70,91	30 142	425	5910
05 9 70 028	LAASPE, STADT	135,74	14 851	109	5928
05 9 70 032	NETPHEN	137,36	21 639	158	5902
05 9 70 036	NEUNKIRCHEN	39,59	14 596	369	5908
05 9 70 040	SIEGEN, STADT	114,66	114 516	999	5900
05 9 70 044	WILNSDORF	72,00	18 353	255	5901
05 9 70	ZUSAMMEN:	1 131,26	286 935	254	
05 9 74	SOEST				
	SITZ: SOEST, STADT				
05 9 74 004	ANROECHTE	73,77	8 673	118	4783
05 9 74 008	BAD SASSENDORF	63,38	9 393	148	4772
05 9 74 012	ENSE	51,07	8 799	172	4763
05 9 74 016	ERWITTE, STADT	89,28	12 893	144	4782
05 9 74 020	GESEKE, STADT	97,44	20 281	208	4787
05 9 74 024	LIPPETAL	126,56	10 181	80	4775
05 9 74 028	LIPPSTADT, STADT	113,35	61 903	546	4780
05 9 74 032	MOEHNESEE	123,36	8 823	72	4773
05 9 74 036	RUETHEN, STADT	158,09	11 271	71	4784
05 9 74 040	SOEST, STADT	85,87	40 258	469	4770

1 GEMEINDEN IN SYSTEMATISCHER ORDNUNG MIT SCHLUESSELNUMMER, FLAECHE, WOHNBEVOELKERUNG, BEVOELKERUNGSDICHTE UND POSTLEITZAHL AM 31.12.1977

SCHLUESSEL- NUMMER	LAND, REG.-BEZIRK, KREIS, GEMEINDE	FLAECHE QKM	BEVOEL- KERUNG	BEV. DICHTE JE QKM	POST- LEIT ZAHL
05 9 74 044	WARSTEIN, STADT	157,90	28 539	181	4788
05 9 74 045	WELVER	85,60	10 126	118	4777
05 9 74 052	WERL, STADT	76,35	25 523	334	4760
05 9 74 056	WICKFED (KUPFR)	25,20	11 890	472	5757
05 9 74	ZUSAMMEN:	1 327,22	268 553	202	
05 9 78	UNNA				
	SITZ: UNNA, STADT				
05 9 78 004	BERGKAMEN, STADT	44,77	46 825	1 046	4619
05 9 78 006	BOENEN	37,95	17 838	470	4703
05 9 78 012	FROENDENBERG, STADT	56,20	20 071	357	5758
05 9 78 016	HOLZWICKEDE	22,43	14 679	654	4755
05 9 78 020	KAMEN, STADT	40,93	42 865	1 047	4618
05 9 78 024	LUFEN, STADT	59,07	85 802	1 453	4670
05 9 78 028	SCHWERTE, STADT	56,11	46 550	830	5840
05 9 78 072	SELM, STADT	60,40	23 244	385	4714
05 9 78 076	UNNA, STADT	58,53	55 245	624	4750
05 9 78 040	WERNF. A. D. LIPPE, STADT	75,75	25 656	339	4712
05 9 78	ZUSAMMEN:	542,17	378 775	699	
05 9	ZUSAMMEN:	7 997,86	3 706 674	463	
05	ZUSAMMEN:	34 069,29	17 030 341	500	
06	HESSEN				
06 1	REG.-BEZ. DARMSTADT				
06 1 11 000	DARMSTADT, STADT	122,39	138 593	1 132	6100
06 1 12 000	FRANKFURT AM MAIN, STADT	248,87	632 565	2 542	6000
06 1 15 000	OFFENBACH AM MAIN, STADT	45,24	112 303	2 482	6050
06 1 16 000	WIESBADEN, LANDESHAUPTSTADT	264,01	270 298	1 325	6200
06 1 17 000	LAHN, STADT	225,57	154 029	683	6300
06 1 71	BERGSTRASSE				
	SITZ: HEPPENHEIM (BERGSTRASSE), STADT				
06 1 71 001	ASTSTEINACH	11,03	2 104	191	6941
06 1 71 002	BENSHEIM, STADT	57,86	32 551	563	6140
06 1 71 003	EIBLIS	40,43	8 074	200	6843
06 1 71 004	EIRKENAU	24,57	9 754	397	6943
06 1 71 005	BUERSTADT, STADT	34,47	14 634	425	6842
06 1 71 006	EINHUSEN	26,67	4 668	175	6141
06 1 71 007	FUERTH	38,41	9 237	240	6149
06 1 71 008	GORXHEIMTAL	10,46	3 812	364	6941
06 1 71 009	GRASELLENBACH	22,87	2 956	129	6149
06 1 71 010	GROSS-ROHRHEIM	19,56	3 465	177	6845
06 1 71 011	HEPPENHEIM (BERGSTRASSE), KREISSTADT	52,12	23 945	459	6148
06 1 71 012	HIRSCHHORN (NECKAR), STADT	30,86	4 053	131	6932
06 1 71 013	LAMPERTHEIM, STADT	71,99	31 484	437	6840
06 1 71 014	LAUTERTAL	30,76	6 841	222	6147
06 1 71 015	LINDENFELS, STADT	21,09	4 715	224	6145
06 1 71 016	LORSCH, STADT	25,23	10 549	418	6143
06 1 71 017	MOERLENBACH	27,20	8 073	297	6942
06 1 71 018	NECKARSTEINACH, STADT	22,06	3 834	174	6901
06 1 71 019	RIMBACH	23,15	7 792	337	6149
06 1 71 020	VIERNHEIM, STADT	48,41	29 633	612	6806
06 1 71 021	WALD-MICHELBACH	74,35	10 254	138	6948
06 1 71 022	ZWINGENBERG, STADT	5,62	4 910	874	6144
06 1 71	ZUSAMMEN:	719,17	237 338	330	
06 1 72	DARMSTADT-DIEBURG				
	SITZ: DARMSTADT, STADT				
06 1 72 001	ALSBACH	15,78	6 267	397	6146
06 1 72 002	BAHENHAUSEN, STADT	66,85	13 906	208	6113
06 1 72 003	BICKENBACH	9,29	4 388	472	6101
06 1 72 004	DIEBURG, STADT	23,60	12 749	540	6110
06 1 72 005	EPPERTSHAUSEN	13,09	5 032	384	6116
06 1 72 006	ERZHAUSEN	7,41	5 707	770	6106
06 1 72 007	FISCHPACHTAL	13,27	2 226	168	6101
06 1 72 008	GRIESHEIM, STADT	21,40	20 572	961	6103
06 1 72 009	GROSS-BIEBERAU, STADT	18,27	3 810	209	6101
06 1 72 010	GROSS-UMSTADT, STADT	86,80	18 286	211	6114
06 1 72 011	GROSS-ZIMMERN	20,77	10 593	510	6112
06 1 72 012	MESSSEL	14,70	3 204	218	6101
06 1 72 013	MODAUTAL	31,79	4 261	134	6101
06 1 72 014	MUEHLTAL	25,33	12 271	484	6109
06 1 72 015	MUENSTER	20,78	10 526	507	6115
06 1 72 016	OBERRAMSTADT, STADT	41,88	12 838	307	6105

1 GEMEINDEN IN SYSTEMATISCHER ORDNUNG MIT SCHLUESSELNUMMER, FLAECHE, WOHNBEVOELKERUNG, BEVOELKERUNGSDICHTE UND POSTLEITZAHL AM 31.12.1977

SCHLUESSEL- NUMMER	LAND, REG.-BEZIRK, KREIS, GEMEINDE	FLAECHE QKM	BEVOEL- KERUNG	BEV- DICHT JE QKM	POST- LEIT ZAHL
06 1 72 017	OTZBERG	41,93	5 514	132	6111
06 1 72 018	PFUNGSTADT, STADT	42,53	22 898	538	6102
06 1 72 019	REINHEIM, STADT	27,70	14 671	530	6107
06 1 72 020	ROSSDORF	20,60	10 734	541	6101
06 1 72 021	SCHAAFHEIM	32,18	7 268	226	6117
06 1 72 022	SEEHEIM	27,94	15 196	543	6104
06 1 72 023	WEITERSTADT	34,40	17 856	519	6108
06 1 72	ZUSAMMEN:	658,31	240 773	366	
06 1 73	GROSS-GERAU				
	SITZ: GROSS-GERAU, STADT				
06 1 73 001	IEBESHEIM	18,68	5 744	307	6081
06 1 73 002	EISCHOFHEIM	9,05	12 069	1 334	6094
06 1 73 003	BUETTELBOHN	30,01	9 756	325	6087
06 1 73 004	GERNSHEIM, STADT	40,11	8 033	200	6084
06 1 73 005	GINSHEIM-GUSTAVSBURG	13,93	15 347	1 102	6095
06 1 73 006	GROSS-GERAU, STADT	54,45	20 593	378	6080
06 1 73 007	KELSTERBACH, STADT	15,33	13 941	909	6092
06 1 73 008	NAUHEIM	13,77	9 379	681	6085
06 1 73 009	RAUNHEIM, STADT	12,61	12 020	953	6096
06 1 73 010	RIEDSTADT	73,75	16 735	227	6086
06 1 73 011	RUESSELSHEIM, STADT	58,35	63 239	1 084	6090
06 1 73 012	STOCKSTADT AM RHEIN	19,73	4 427	236	6081
06 1 73 013	TREBUR	50,14	10 189	203	6097
06 1 73 014	WALDFELDEN, STADT	44,16	29 161	660	6082
06 1 73	ZUSAMMEN:	453,07	230 633	509	
06 1 76	HOCHTAUNUSKREIS				
	SITZ: BAD HOMBURG V.D.HOEHE, STADT				
06 1 76 001	FRIEDRICHSDORF, STADT	30,16	20 285	673	6382
06 1 76 002	GLASHUETTEN	27,08	4 930	182	6246
06 1 76 003	GRAEVENWIESBACH	43,13	3 725	86	6394
06 1 76 004	BAD HOMBURG V. D. HOEHE, STADT	51,14	51 063	998	6380
06 1 76 005	KCNIGSTEIN IM TAUNUS, STADT	25,07	16 511	659	6240
06 1 76 006	KRONBERG IM TAUNUS, STADT	18,62	17 483	939	6242
06 1 76 007	NEU-ANSBACH	36,14	7 096	196	6392
06 1 76 008	OBERRUSEL (TAUNUS), STADT	45,37	39 518	871	6370
06 1 76 009	SCHMITTEN	35,50	7 061	199	6384
06 1 76 010	STEINBACH (TAUNUS), STADT	4,40	9 828	2 234	6374
06 1 76 011	USINGEN, STADT	55,86	9 924	178	6390
06 1 76 012	WEHRHEIM	38,38	6 926	180	6393
06 1 76 013	WEILROD	71,16	5 409	76	6395
06 1 76	ZUSAMMEN:	482,01	199 759	414	
06 1 77	LAHN-DILL-KREIS				
	SITZ: LAHN, STADT -STADTTEIL WETZLAR-				
06 1 77 001	ALLENDORF (LUMDA), STADT	22,01	3 524	160	6301
06 1 77 002	ASSLAR	43,49	11 374	262	6334
06 1 77 003	BIEPERTAL	43,92	9 526	217	6301
06 1 77 004	BISCHOFFEN	35,37	3 023	85	6339
06 1 77 005	BRAUNFELS, STADT	47,10	9 252	196	6333
06 1 77 006	BREITSCHIED	31,74	4 410	139	6349
06 1 77 007	RUSECK	38,69	10 403	269	6305
06 1 77 008	DIETZHOELZTAL	37,45	6 045	161	6344
06 1 77 009	DILLENBURG, STADT	83,84	23 903	285	6340
06 1 77 010	DRIEDORF	47,54	4 528	95	6349
06 1 77 011	EHRINGSHAUSEN	45,46	8 754	193	6332
06 1 77 012	ESCHENBURG	45,71	9 183	201	6345
06 1 77 013	FERNWALD	21,58	5 835	270	6301
06 1 77 014	GREIFENSTEIN	67,48	6 589	98	6331
06 1 77 015	GRUENBERG, STADT	89,26	11 183	125	6310
06 1 77 016	HAIGER, STADT	106,64	17 791	167	6342
06 1 77 017	HERBORN, STADT	63,75	21 593	339	6348
06 1 77 018	HOMENAU	45,66	4 121	90	6331
06 1 77 019	HUETTENBERG	40,81	7 719	189	6331
06 1 77 020	HUNGEN, STADT	86,76	11 911	137	6303
06 1 77 021	LANGGOENS	52,72	8 856	168	6306
06 1 77 022	LAUBACH, STADT	97,02	9 283	96	6312
06 1 77 023	LEUN, STADT	28,67	4 553	159	6337
06 1 77 024	LICH, STADT	77,64	11 237	145	6302
06 1 77 025	LINDEN, STADT	22,79	10 216	448	6301
06 1 77 026	LOLLAR, STADT	21,89	8 329	380	6304
06 1 77 027	MITTENAU	35,18	4 870	138	6349
06 1 77 028	POHLHEIM, STADT	38,00	13 238	348	6301
06 1 77 029	RABENAU	43,40	5 032	116	6301
06 1 77 030	REISKIRCHEN	44,97	7 639	170	6301
06 1 77 031	SCHOEFFENGRUND	34,07	5 374	158	6331
06 1 77 032	SIEGRACH	29,08	2 974	102	6349
06 1 77 033	SINN	18,68	6 169	330	6349
06 1 77 034	SOLMS	34,03	12 590	370	6336
06 1 77 035	STAUFENBERG, STADT	28,11	7 224	257	6301
06 1 77 036	WALDSOLMS	44,55	4 061	91	6331
06 1 77	ZUSAMMEN:	1 695,06	312 312	184	
06 1 78	LIMBURG-WEILBURG				
	SITZ: LIMBURG A.D.LAHN, STADT				

1 GEMEINDEN IN SYSTEMATISCHER ORDNUNG MIT SCHLUESSELNUMMER, FLAECHE, WOHNBEVOELKERUNG, BEVOELKERUNGSDICHTE UND POSTLEITZAHL AM 31.12.1977

SCHLUESSEL- NUMMER	LAND, REG.-BEZIRK, KREIS, GEMEINDE	FLAECHE QKM	BEVOEL- KERUNG	BEV. DICHT JE QKM	POST- LEIT ZAHL
06 1 78 001	BESELICH	31,49	4 671	148	6251
06 1 78 002	BRECHEN	24,27	6 190	249	6259
06 1 78 003	CAMBERG, STADT	54,66	11 214	205	6277
06 1 78 004	DORNBERG	33,20	7 896	238	6255
06 1 78 005	ELSTAL	11,11	2 059	185	6251
06 1 78 006	ELZ	16,87	6 910	410	6254
06 1 78 007	HADAMAR, STADT	40,95	10 543	257	6253
06 1 78 008	HUFENFELDEN	62,70	8 098	129	6257
06 1 78 009	LIMBURG A. D. LAHN, KREISSTADT	45,14	28 325	627	6250
06 1 78 010	LOEHNRERG	33,82	4 400	130	6293
06 1 78 011	MENGERSKIRCHEN	30,82	4 590	149	6296
06 1 78 012	MERENBERG	23,09	2 293	99	6295
06 1 78 013	RUNKEL, STADT	43,74	8 624	197	6251
06 1 78 014	SELTERS (TAUNUS)	40,45	6 242	154	6251
06 1 78 015	VILLMAR	43,10	6 439	149	6256
06 1 78 016	WALDRUNN (WESTERWALD)	29,74	5 102	172	6251
06 1 78 017	WEILBURG, STADT	57,34	12 352	215	6290
06 1 78 018	WEILMUFENSTER	77,11	8 993	117	6292
06 1 78 019	WEINRACH	37,66	4 529	120	6294
06 1 78	ZUSAMMEN:	737,86	149 470	203	
06 1 79	MAIN-KINZIG-KREIS				
	SITZ: HANAU, STADT				
06 1 79 002	BIEBERGEMUEND	78,53	6 869	87	6465
06 1 79 003	ERSTEIN	86,63	5 694	66	6484
06 1 79 004	ERACHTTAL	30,85	4 567	148	6486
06 1 79 005	BRUCHKOEDEL, STADT	29,65	17 527	591	6454
06 1 79 006	ERLENSEE	18,59	10 598	570	6455
06 1 79 007	FLOERSBACHTAL	52,10	2 269	44	6487
06 1 79 008	FREIGERICHT	33,42	12 556	376	6463
06 1 79 009	GELNHAEUSEN, STADT	45,20	18 131	401	6460
06 1 79 010	GROSSKROTZENBURG	7,44	6 422	863	6451
06 1 79 011	GRUENDAU	67,68	10 261	152	6466
06 1 79 012	HAMMERSEACH	20,15	3 537	176	6451
06 1 79 013	HANAU, STADT	76,95	85 848	1 116	6450
06 1 79 014	HASSELROTH	18,92	6 660	352	6467
06 1 79 015	JOSSGRUND	50,72	3 290	65	6485
06 1 79 016	LANGENSELROLD	26,25	9 978	380	6456
06 1 79 017	LINSENGERICHT	29,83	7 951	267	6464
06 1 79 018	HAINTAL, STADT	32,40	35 696	1 102	6457
06 1 79 019	NEUBERG	10,54	4 678	444	6451
06 1 79 020	NIDDEPAU, STADT	46,78	13 012	278	6369
06 1 79 021	NIEDERDORFELDEN	6,55	3 022	461	6369
06 1 79 022	BAD ORL, STADT	47,78	8 256	173	6482
06 1 79 023	RODLNHACH	16,72	10 317	617	6458
06 1 79 024	RONNERBURG	14,25	2 614	183	6451
06 1 79 025	SCHLUECHTERN, STADT	113,35	13 791	122	6490
06 1 79 026	SCHOENECK	21,49	10 114	471	6369
06 1 79 027	SINNTAL	111,87	9 479	85	6491
06 1 79 028	BAD SODEN-SALMUENSTER, STADT	58,60	11 013	186	6483
06 1 79 029	STEINAU, STADT	104,73	10 373	99	6497
06 1 79 030	WAECHTERSACH, STADT	50,74	10 129	200	6480
06 1 79 200	GUTSBEZIRK SPESSART, GEMEINDE GEBIET	89,20			
06 1 79	ZUSAMMEN:	1 397,91	354 652	254	
06 1 80	MAIN-TAUNUS-KREIS				
	SITZ: FRANKFURT AM MAIN-HOECHST, STADT				
06 1 80 001	EPFSTEIN, STADT	24,20	10 559	436	6239
06 1 80 002	ESCHROHN, STADT	12,14	17 581	1 448	6236
06 1 80 003	FLOERSHEIM, STADT	22,96	16 407	715	6093
06 1 80 004	HATTERSHEIM, STADT	15,81	23 267	1 472	6234
06 1 80 005	HOCHHEIM AM MAIN, STADT	19,43	14 606	752	6203
06 1 80 006	HOFHEIM AM TAUNUS, STADT	57,37	33 062	576	6238
06 1 80 007	KELKHEIM, STADT	30,74	26 647	867	6233
06 1 80 008	KRIETEL	6,76	8 648	1 279	6239
06 1 80 009	LIEDERBACH	6,20	6 581	1 061	6237
06 1 80 010	SCHWALBACH (TAUNUS), STADT	6,47	15 165	2 344	6231
06 1 80 011	BAD SODEN AM TAUNUS, STADT	12,47	18 173	1 457	6232
06 1 80 012	SULZBACH (TAUNUS)	7,85	6 393	814	6231
06 1 80	ZUSAMMEN:	222,40	197 089	886	
06 1 81	ODENWALDKREIS				
	SITZ: ERBACH, STADT				
06 1 81 001	BEERFELDEN, STADT	71,18	6 728	95	6124
06 1 81 002	BRENSBACH	23,17	4 221	182	6101
06 1 81 003	EREBURG, STADT	30,76	6 715	218	6127
06 1 81 004	BROMBACHTAL	20,44	3 013	147	6126
06 1 81 005	ERBACH, KREISSTADT	61,53	10 528	171	6120
06 1 81 006	FRAENKISCH-CRUMBACH	16,09	2 565	159	6101
06 1 81 007	HESSENECK	29,99	856	29	6121
06 1 81 008	HOECHST I. ODW.	30,52	8 080	265	6128
06 1 81 009	BAD KOENIG	46,72	7 896	169	6123
06 1 81 010	LUETZELBACH	35,46	5 709	161	6129
06 1 81 011	MICHELSTADT, STADT	86,97	13 680	157	6120
06 1 81 012	MOSSAUTAL	48,50	2 153	44	6121
06 1 81 013	REICHELSCHEIM (ODENWALD)	58,21	7 143	123	6101

1 GEMEINDEN IN SYSTEMATISCHER ORDNUNG MIT SCHLUESSELNUMMER, FLAECH, WOHNBEVOELKERUNG, BEVOELKERUNGSDICHTE UND POSTLEITZAHL AM 31.12.1977

SCHLUESSEL- NUMMER	LAND, REG.-BEZIRK, KREIS, GEMEINDE	FLAECH QKM	BEVOEL- KERUNG	BEV. DICHTE JE QKM	POST- LEIT ZAHL
06 1 81 014	ROTHENBERG	30,47	2 282	75	6121
06 1 81 015	SENSBACHTAL	33,94	1 039	31	6121
06 1 81	ZUSAMMEN:	623,95	82 608	132	
06 1 82	OFFENBACH				
	SITZ: OFFENBACH AM MAIN, STADT				
06 1 82 001	DIETZENBACH, STADT	21,67	23 598	1 089	6057
06 1 82 002	DREIEICH, STADT	53,35	39 912	748	6072
06 1 82 003	EGLSBAACH	14,61	8 525	576	6073
06 1 82 004	HAINBURG	15,94	12 882	808	6452
06 1 82 005	HAUSEN	13,56	19 922	1 469	6055
06 1 82 006	HEUSENSTAMP, STADT	18,50	16 665	901	6056
06 1 82 007	LANGEN, STADT	29,12	29 701	1 020	6070
06 1 82 008	MAINHAUSEN	17,87	6 762	378	6451
06 1 82 009	MUEHLHEIM AM MAIN, STADT	20,74	24 387	1 176	6051
06 1 82 010	NEU-ISENBURG, STADT	24,29	36 615	1 507	6078
06 1 82 011	RODGAU	65,04	33 488	515	6054
06 1 82 012	ROEDERMARK	30,01	20 674	689	6074
06 1 82 013	SELIGENSTADT, STADT	30,83	17 107	555	6453
06 1 82	ZUSAMMEN:	552,73	290 238	816	
06 1 83	RHEINGAU-TAUNUS-KREIS				
	SITZ: BAD SCHWALBACH, STADT				
06 1 83 001	AARBERGEEN	33,94	6 428	189	6209
06 1 83 002	ELTVILLE AM RHEIN, STADT	46,75	15 291	327	6228
06 1 83 003	GEISENHEIM, STADT	40,34	11 809	293	6222
06 1 83 004	HEIDENROD	95,87	6 041	63	6209
06 1 83 005	HOHENSTEIN	63,83	5 631	38	6209
06 1 83 006	HUENSTETTEN	50,52	6 969	138	6271
06 1 83 007	IDSTEIN, STADT	79,58	17 488	220	6270
06 1 83 008	KIEDRICH	12,34	3 430	278	6229
06 1 83 009	LORCH, STADT	34,54	4 672	86	6223
06 1 83 010	NIEDERHHAUSEN	35,25	10 502	298	6272
06 1 83 011	OLSTRICH-WINKEL, STADT	59,51	10 810	182	6227
06 1 83 012	RUEDESHEIM AM RHEIN, STADT	51,57	10 359	201	6220
06 1 83 013	SCHLANGENBAD	36,51	5 387	148	6229
06 1 83 014	BAD SCHWALBACH, KREISSTADT	40,28	8 877	220	6208
06 1 83 015	TAUNUSSTEIN, STADT	67,01	24 586	367	6204
06 1 83 016	WALDEMS	36,09	4 285	117	6273
06 1 83 017	WALLUF	6,74	4 965	737	6229
06 1 83	ZUSAMMEN:	811,27	157 532	194	
06 1 84	VOGELSPERCKREIS				
	SITZ: LAUTERBACH, STADT				
06 1 84 001	ALSFELD, STADT	129,69	18 082	139	6320
06 1 84 002	ANTRIFTTAL	26,59	2 041	77	6327
06 1 84 003	FELDATAI	55,69	3 000	54	6324
06 1 84 004	FRIENSTEINAU	65,67	3 197	49	6494
06 1 84 005	GEMUENDEN (FELDA)	55,00	3 026	55	6316
06 1 84 006	GREBENAU, STADT	55,38	2 894	52	6325
06 1 84 007	GREBENHAIN	91,63	4 841	53	6424
06 1 84 008	HERRSTEIN, STADT	79,95	4 672	58	6422
06 1 84 009	HOMBERG (CHM), STADT	88,62	7 496	85	6313
06 1 84 010	KIRTORF, STADT	79,88	3 312	41	6321
06 1 84 011	LAUTERBACH, KREISSTADT	102,00	14 742	145	6420
06 1 84 012	LAUTERTAL	53,58	2 517	47	6425
06 1 84 013	MUECKE	86,24	9 733	101	6315
06 1 84 014	ROMROD, STADT	54,42	2 863	53	6326
06 1 84 015	SCHLITZ, STADT	142,07	9 375	66	6407
06 1 84 016	SCHOTTEN, STADT	133,52	9 679	72	6479
06 1 84 017	SCHWALMTAL	54,39	3 262	60	6323
06 1 84 018	ULRICHSTEIN, STADT	65,61	3 268	50	6314
06 1 84 019	WARTENBERG	39,54	3 499	88	6423
06 1 84	ZUSAMMEN:	1 458,91	110 493	76	
06 1 85	WETTERAUKREIS				
	SITZ: FRIEDBERG (HESSEN), STADT				
06 1 85 001	ALTENSTADT	30,07	8 318	277	6472
06 1 85 002	BUEDINGEN, STADT	122,84	16 911	138	6470
06 1 85 003	PUTZBACH, STADT	106,61	21 043	197	6308
06 1 85 004	ECHZELL	37,62	5 160	137	6363
06 1 85 005	FLORSTADT	39,60	7 591	192	6364
06 1 85 006	FRIEDBERG (HESSEN), KREISSTADT	50,18	24 437	487	6360
06 1 85 007	GEDERN, STADT	75,24	6 752	90	6473
06 1 85 008	GLAUBURG	12,66	2 843	225	6475
06 1 85 009	HIRZENHAIN	16,09	2 772	172	6476
06 1 85 010	KARBEN, STADT	43,96	17 334	394	6367
06 1 85 011	KEFENROD	30,67	2 463	80	6471
06 1 85 012	LIMESHAIN	12,51	3 700	296	6477
06 1 85 013	MUENZENBERG, STADT	31,64	4 616	146	6309
06 1 85 014	BAD NAUHEIM, STADT	32,54	26 001	799	6350
06 1 85 015	NIDDA, STADT	118,34	16 162	137	6478
06 1 85 016	NIDDATAL, STADT	40,24	8 070	201	6361
06 1 85 017	OBER-MOERLEN	37,64	4 923	131	6352

1 GEMEINDEN IN SYSTEMATISCHER ORDNUNG MIT SCHLUESSELNUMMER, FLAECHE, WOHNBEVOELKERUNG, BEVOELKERUNGSDICHTE UND POSTLEITZAHL AM 31.12.1977

SCHLUESSEL- NUMMER	LAND, REG.-BEZIRK, KREIS, GEMEINDE	FLAECHE QKM	BEVOEL- KERUNG	BEV. DICHT JE QKM	POST- LEIT ZAHL
06 1 85 018	ORTENBERG, STADT				
05 1 85 019	RANSTADT	54,72	7 782	142	6474
06 1 85 020	REICHELSHHEIM (WETTERAU), STADT	34,18	3 852	113	6479
06 1 85 021	ROCKENBERG	27,67	5 603	202	6361
06 1 85 022	RUSBACH V. D. HOEHE, STADT	16,14	3 767	233	6309
06 1 85 023	BAD VILBEL, STADT	45,33	9 197	203	6365
06 1 85 024	WOELFERSHEIM	25,65	25 480	993	6368
06 1 85 025	WOELLSTADT	43,15	7 995	185	6366
		15,38	4 920	320	6362
06 1 85	ZUSAMMEN:	1 100,67	247 692	225	
06 1	ZUSAMMEN:	11 562,39	4 118 437	356	
06 2	REG.-BEZ.KASSEL				
06 2 12 000	KASSEL, STADT	105,96	199 450	1 865	3500
06 2 72	FULDA				
	SITZ: FULDA, STADT				
06 2 72 001	BURGHAIN	65,05	5 713	88	6419
06 2 72 002	DIPPERZ	30,06	2 500	83	6411
06 2 72 003	EBERSBURG	37,07	3 715	100	6411
06 2 72 004	EHRENBERG	40,83	2 698	66	6414
06 2 72 005	EICHENZELL	56,02	7 545	135	6405
06 2 72 006	EITERFELD	89,83	7 099	79	6419
06 2 72 007	FLIEDEN	49,66	7 672	154	6403
06 2 72 008	GERSFELD, STADT	89,36	5 799	65	6412
06 2 72 009	GROSSENLUEDER	73,93	7 320	99	6402
06 2 72 010	HILDERS	70,39	4 716	67	6414
06 2 72 011	HOFBIEHR	87,18	5 035	58	6417
06 2 72 012	HOSENFELD	50,71	3 894	77	6406
06 2 72 013	HUENFELD, STADT	119,78	13 881	116	6418
06 2 72 014	KALEACH	70,71	5 428	77	6401
06 2 72 015	KUENZELL	30,27	12 395	409	6411
06 2 72 016	NEUHOF	90,27	10 099	112	6404
06 2 72 017	NUESTTAL	45,52	2 498	55	6419
06 2 72 018	PETESFELD	35,51	12 647	356	6415
06 2 72 019	POPPENHAUSEN (WASSERKLEIPE)	40,76	2 560	63	6416
06 2 72 020	RASDOFF	30,06	1 622	54	6419
06 2 72 021	BAD SALZSCHLIEF	13,04	2 469	189	6427
06 2 72 022	TANN, STADT	60,44	4 999	83	6413
06 2 72 023	FULDA, STADT	104,03	57 865	556	6400
06 2 72	ZUSAMMEN:	1 380,50	190 169	138	
06 2 73	HERSFELD-ROTENBURG				
	SITZ: BAD HERSFELD, STADT				
06 2 73 001	ALHEIM	63,85	4 643	73	6445
06 2 73 002	BEBRA, STADT	93,62	15 583	166	6440
06 2 73 003	BREITENBACH A.HERZBERG	42,10	1 905	45	6431
06 2 73 004	CORNBERG	23,33	1 861	80	6441
06 2 73 005	FRIEDEWALD	39,63	2 517	64	6431
06 2 73 006	HAUNECK	17,75	3 135	177	6431
06 2 73 007	HAUNFELT	54,91	3 268	60	6419
06 2 73 008	HERINGEN (WERKA), STADT	61,21	9 521	156	6432
06 2 73 009	BAD HERSFELD, KREISSTADT	73,81	28 388	385	6430
06 2 73 010	HCHENRODA	35,74	3 604	103	6431
06 2 73 011	KIRCHHEIM	50,64	3 854	76	6437
06 2 73 012	LUDWIGSAU	111,91	5 876	53	6438
06 2 73 013	NENTERSHAUSEN	57,06	3 606	63	6446
06 2 73 014	NEUMSTEIN	64,84	3 044	47	6431
06 2 73 015	NIEDERLAU	64,19	5 351	83	6434
06 2 73 016	PHILIPPSTHAL (WERKA)	21,31	5 187	243	6433
06 2 73 017	RONSHAUSEN	37,05	2 596	69	6447
06 2 73 018	ROTENBURG A.D.FULDA, STADT	79,79	14 452	181	6442
06 2 73 019	SCHENKLENGSFELD	63,78	4 665	73	6436
06 2 73 020	WILDECK	39,87	5 879	147	6444
06 2 73	ZUSAMMEN:	1 096,99	128 995	118	
06 2 74	KASSEL				
	SITZ: KASSEL, STADT				
06 2 74 001	AHNATAL	18,06	7 152	396	3501
06 2 74 002	BAUNATAL, STADT	38,28	20 553	537	3507
06 2 74 003	BREUNA	40,47	3 606	89	3549
06 2 74 004	CALDEN	54,86	6 426	117	3527
06 2 74 005	EMSTAL	38,69	5 875	152	3501
06 2 74 006	ESPAU	13,59	4 333	319	3501
06 2 74 007	FULDABRUECK	17,85	8 369	469	3501
06 2 74 008	FULDATA	33,63	12 488	371	3501
06 2 74 009	GREBENSTEIN, STADT	49,81	5 760	116	3523
06 2 74 010	HABICHTSWALD	28,15	4 334	154	3501
06 2 74 011	HELSA	25,73	5 842	227	3506
06 2 74 012	HOFGEISMAR, STADT	86,31	13 427	156	3520
06 2 74 013	IMMENHAUSEN, STADT	28,54	6 752	237	3524
06 2 74 014	BAD KARLSHAUSEN, STADT	14,85	4 527	305	3522
06 2 74 015	KAUFUNGEN	26,09	10 321	396	3504
06 2 74 016	LIEBENAU, STADT	48,85	3 607	74	3521
06 2 74 017	LOHFELDEN	16,49	11 417	692	3503

1 GEMEINDEN IN SYSTEMATISCHER ORDNUNG MIT SCHLUESSELNUMMER, FLAECHE, WOHNBEVOELKERUNG, BEVOELKERUNGSDICHTE UND POSTLEITZAHL AM 31.12.1977

SCHLUESSEL- NUMMER	LAND, REG.-BEZIRK, KREIS, GEMEINDE	FLAECHE QKM	BEVOEL- KERUNG	BEV. DICHT JE QKM	POST- LEIT ZAHL
06 2 74 018	NAUMBURG, STADT	66,19	4 852	73	3501
06 2 74 019	NIESTE	4,05	1 490	368	3501
06 2 74 020	NIESTETAL	22,19	10 067	454	3501
06 2 74 021	ORERWESER	41,16	3 635	88	3525
06 2 74 022	REINHARDSHAGEN	12,98	4 475	345	3512
06 2 74 023	SCHAUENBURG	30,72	9 596	312	3501
06 2 74 024	SOEMREWALD	58,95	4 346	74	3501
06 2 74 025	TRENDELPURG, STADT	69,34	5 749	83	3526
06 2 74 026	VELLMAR, STADT	13,96	15 143	1 085	3502
06 2 74 027	WAHLSBURG	11,43	3 103	271	3417
06 2 74 028	WOLFHAGEN, STADT	111,79	12 237	109	3549
06 2 74 029	ZIERENFERG, STADT	86,57	6 198	72	3501
06 2 74 200	GUTSBEZIRK REINHARDSWALD, GEMFR. GEBIET	182,69	2		3521
06 2 74	ZUSAMMEN:	1 292,27	215 682	167	
06 2 75	MARBURG-BIEDENKOPF				
	SITZ: MARBURG, STADT				
06 2 75 001	STADTALLENDORF, STADT	78,30	20 388	260	3570
06 2 75 002	AMOENHURG, STADT	43,95	4 631	105	3571
06 2 75 003	ANGELBURG	10,72	3 608	216	6341
06 2 75 004	BIEDENKOPF, STADT	90,33	14 777	164	3560
06 2 75 005	EREIDENBACH	44,85	6 240	139	3565
06 2 75 006	COELRE	26,67	6 140	230	3553
06 2 75 007	DAUTPHETAL	72,04	11 413	158	3563
06 2 75 008	EPSDORFERGUND	72,85	7 819	107	3557
06 2 75 009	EAD ENDRACH	39,84	8 137	204	3569
06 2 75 010	FRONHAUSEN	27,89	3 685	132	3555
06 2 75 011	GLADENBACH, STADT	72,28	10 978	152	3568
06 2 75 012	KIRCHHAHN, STADT	93,92	15 273	168	3575
06 2 75 013	LAHNTAL	40,48	5 527	137	3551
06 2 75 014	LOHRA	49,08	4 926	100	3551
06 2 75 015	MARBURG, UNIVERSITAETSSTADT	123,94	73 313	592	3550
06 2 75 016	MUENCHHAUSEN	41,54	3 553	86	3551
06 2 75 017	NEUSTADT (HESSEN), STADT	56,87	8 443	148	3577
06 2 75 018	RAUSCHENBERG, STADT	67,33	4 317	64	3576
06 2 75 019	STEFFENBERG	24,32	4 119	169	3564
06 2 75 020	WEIMAR	47,00	5 894	125	3551
06 2 75 021	WETTER (HESSEN), STADT	104,53	8 588	82	3552
06 2 75 022	WOHRATAL	30,67	2 163	71	3571
06 2 75	ZUSAMMEN:	1 262,51	233 938	185	
06 2 76	SCHWALM-EDER-KREIS				
	SITZ: HOMBERG (EFZE), STADT				
06 2 76 001	BORKEN (HESSEN), STADT	82,26	14 228	173	3587
06 2 76 002	EDERMUENDE	25,82	6 566	254	3501
06 2 76 003	FELSBERG, STADT	83,28	11 437	137	3582
06 2 76 004	FRIELHENDORF	85,35	7 546	88	3579
06 2 76 005	FRITZLAR, STADT	83,79	15 030	169	3580
06 2 76 006	GILSERBERG	61,57	3 163	51	3579
06 2 76 007	GUDENSRERG, STADT	46,49	7 506	161	3505
06 2 76 008	GUXHAGEN	26,27	4 296	164	3501
06 2 76 009	HOMBERG (EFZE), KREISSTADT	99,93	14 471	145	3588
06 2 76 010	JESPERG	49,78	2 924	59	3579
06 2 76 011	KNUELLWALD	100,55	5 207	52	3589
06 2 76 012	KOERLE	17,49	2 342	134	3501
06 2 76 013	MALSFELD	34,49	4 039	117	3509
06 2 76 014	MELSUNGEN, STADT	63,10	13 254	210	3508
06 2 76 015	MORSCHEN	47,94	3 926	82	3509
06 2 76 016	NEUENTAL	36,65	3 518	91	3585
06 2 76 017	NEUKIRCHEN, STADT	66,29	6 672	101	3579
06 2 76 018	NIEDENSTEIN, STADT	30,62	4 519	148	3501
06 2 76 019	OBERAULA	43,69	3 415	78	6435
06 2 76 020	OTTRAU	48,50	2 478	51	3579
06 2 76 021	SCHRECKSBACH	36,61	3 185	87	3579
06 2 76 022	SCHWALMSTADT, STADT	84,74	17 874	211	3578
06 2 76 023	SCHWARZENBORN, STADT	26,93	1 327	49	3579
06 2 76 024	SPANGENRERG, STADT	97,70	6 665	68	3509
06 2 76 025	WABERN	51,38	7 625	148	3583
06 2 76 026	WILLINGSHAUSEN	59,93	5 143	86	3579
06 2 76 027	ZWESTEN	39,38	3 058	78	3584
06 2 76	ZUSAMMEN:	1 538,23	181 414	118	
06 2 77	WALDECK-FRANKENBERG				
	SITZ: KORRACH, STADT				
06 2 77 001	ALLENDORF (EDER)	41,79	4 431	106	3559
06 2 77 002	AROLSEN, STADT	126,32	15 937	126	3548
06 2 77 003	BATTENBERG (EDER), STADT	64,74	5 079	78	3559
06 2 77 004	BROMSKIRCHEN	35,26	1 547	44	5789
06 2 77 005	BURGWALD	41,30	4 592	111	3559
06 2 77 006	DIEMELSE	121,70	4 920	40	3543
06 2 77 007	DIEMELSTADT, STADT	82,56	5 744	70	3549
06 2 77 008	EDERTAL	115,72	6 199	54	3591
06 2 77 009	FRANKENAU, STADT	57,31	3 024	53	3559
06 2 77 010	FRANKENBERG (EDER), STADT	124,80	15 656	125	3558
06 2 77 011	GEMUENDEN (WOHRA), STADT	58,67	3 615	62	3573
06 2 77 012	HAINA (KLOSTER)	91,31	4 465	49	3559
06 2 77 013	HATZFELD (EDER), STADT	58,52	3 305	56	3559

1 GEMEINDEN IN SYSTEMATISCHER ORDNUNG MIT SCHLUESSELNUMMER, FLAECHE, VORHABEVOELKERUNG, BEVOELKERUNGSDICHTE UND POSTLEITZAHL AM 31.12.1977

SCHLUESSEL- NUMMER	LAND, REG.-BEZIRK, KREIS, GEMEINDE	FLAECHE QKM	BEVOEL- KERUNG	BEV. DICHT JE QKM	POST- LEIT ZAHL
06 2 77 014	KORBACH, KREISSTADT	123,93	22 852	184	3540
06 2 77 015	LICHTENFELS, STADT	90,73	4 394	45	3559
06 2 77 016	ROSENTHAL, STADT	51,54	2 039	40	3559
06 2 77 017	TWISTETAL	74,00	4 535	61	3549
06 2 77 018	VOEHL	98,90	5 609	57	3546
06 2 77 019	VOLKMARSEN, STADT	67,47	6 606	98	3549
06 2 77 020	WALDFCK, STADT	115,74	7 132	62	3544
06 2 77 021	BAD WILDUNGEN, STADT	120,08	15 101	126	3590
06 2 77 022	WILLINGEN (UPLAND)	80,19	6 103	76	3542
06 2 77	ZUSAMMEN:	1 848,53	152 885	83	
06 2 78	WERRA-MEISSNER-KREIS				
	SITZ: ESCHWEGE, STADT				
06 2 78 001	EERKATAL	19,56	2 019	103	3441
06 2 78 002	ESCHWEGE, KREISSTADT	63,24	24 373	385	3440
06 2 78 003	GROSSALMEFODE, STADT	37,62	7 827	208	3432
06 2 78 004	HERLESCHHAUSEN	59,83	3 225	54	3443
06 2 78 005	HESSISCH LICHTENAU, STADT	105,85	13 867	131	3436
06 2 78 006	MEINHARD	39,63	5 943	150	3446
06 2 78 007	MEISSNER	44,81	3 812	85	3447
06 2 78 008	NEU-EICHENBERG	27,53	1 890	69	3433
06 2 78 009	RINGGAU	66,48	3 720	56	3441
06 2 78 010	SONTRA, STADT	111,31	9 296	84	6443
06 2 78 011	BAD SOEDEN-ALLENDORF, STADT	74,11	9 546	129	3437
06 2 78 012	WALDKAPPEL, STADT	96,47	5 443	56	3445
06 2 78 013	WANFRIED, STADT	40,88	5 203	111	3442
06 2 78 014	WEHRETEL	38,72	5 234	134	3444
06 2 78 015	WEISSENBOCKH	15,61	1 259	81	3441
06 2 78 016	WITZENHAUSEN, STADT	126,69	16 955	134	3430
06 2 78 200	GUTSREZIRK KAUFUNGER WALD, GEMFR. GEBIET	50,72			
06 2 78	ZUSAMMEN:	1 024,86	119 615	117	
06 2	ZUSAMMEN:	9 550,85	1 422 148	149	
06	ZUSAMMEN:	21 113,24	5 540 585	262	
07	RHEINLAND-PFALZ				
07 1	REG.-BEZ. KOBLENZ				
07 1 11 000	KOBLENZ, STADT	104,78	115 729	1 104	5400
07 1 31	AHRWEILER				
	SITZ: BAD NEUENAUH-AHRWEILER, STADT				
07 1 31 001	ADENAU, STADT	18,59	2 781	150	5488
07 1 31 002	AHRHUECK	12,58	1 119	89	5481
07 1 31 003	ALTENAUH	14,74	1 891	128	5481
07 1 31 004	ANTWEILER	4,46	515	115	5489
07 1 31 005	AREMBERG	9,62	231	24	5489
07 1 31 006	BAD BREISIG, STADT	19,95	6 331	317	5484
07 1 31 007	BAD NEUENAUH-AHRWEILER, STADT	63,22	26 172	414	5483
07 1 31 008	BARWEILER	8,53	426	50	5489
07 1 31 009	BAULEP	2,34	75	32	5489
07 1 31 011	EERG	19,09	1 049	55	5481
07 1 31 014	ERHOL-LUETZING	9,23	2 649	287	5474
07 1 31 015	DANKERATH	3,26	108	33	5489
07 1 31 016	DEDENPACH	7,66	384	50	5481
07 1 31 017	DERNAU	5,75	1 842	320	5481
07 1 31 018	DORSEL	7,16	224	31	5489
07 1 31 021	EICHENBACH	5,23	57	11	5489
07 1 31 022	FUCHSHOFEN	2,65	106	40	5489
07 1 31 025	GOENNERSDORF	5,06	512	101	5481
07 1 31 026	HARSCHELD	3,13	99	32	5489
07 1 31 027	HECKENBACH	27,34	227	8	5481
07 1 31 028	HERSCHBROICH	7,25	294	41	5488
07 1 31 029	HOENNINGEN	10,01	861	86	5481
07 1 31 030	HOFFELD	5,15	326	63	5489
07 1 31 032	HONERATH	1,99	114	57	5488
07 1 31 033	HUEMMEL	15,84	467	29	5489
07 1 31 034	INSUL	5,01	427	85	5489
07 1 31 036	KALENBORN	4,32	461	107	5481
07 1 31 037	KALTENBORN	21,83	361	17	5489
07 1 31 039	KESSELING	31,16	748	24	5481
07 1 31 040	KIRCHSAHR	6,11	351	57	5481
07 1 31 041	KOENIGSFELD	7,21	447	62	5481
07 1 31 042	KOTTENBORN	3,78	154	41	5489
07 1 31 044	LEIMBACH	15,62	438	28	5488
07 1 31 047	LIND	12,34	436	35	5481
07 1 31 049	MAYSCHOS	5,67	989	174	5481
07 1 31 050	MEUSPATH	3,06	162	53	5489
07 1 31 051	MUELLENBACH	8,02	489	61	5489
07 1 31 052	MUESCH	3,81	216	57	5489
07 1 31 054	NIEDERDUERENBACH	8,63	840	97	5471
07 1 31 055	NIEDERZISSEN	10,25	1 809	176	5471
07 1 31 058	NUERBURG	3,63	201	55	5489

07 RHEINLAND-PFALZ

1 GEMEINDEN IN SYSTEMATISCHER ORDNUNG MIT SCHLUESSELNUMMER, FLAECHE, WOHNBEVOELKERUNG, BEVOELKERUNGSDICHTE UND POSTLEITZAHL AM 31.12.1977

SCHLUESSEL- NUMMER	LAND, REG.BEZIRK, KREIS, GEMEINDE	FLAECHE QKM	BEVOEL- KERUNG	BEV. DICHT JE QKM	POST- LEIT ZAHL
07 1 31 059	OBERDUERNBACH	5,94	469	68	5471
07 1 31 060	OBERZISSEN	2,74	828	302	5471
07 1 31 061	GHLENHARD	5,01	107	21	5480
07 1 31 065	POPSTER	5,81	211	36	5489
07 1 31 066	QUIDDELBACH	4,43	262	59	5488
07 1 31 068	RECH	4,69	557	119	5481
07 1 31 069	REIFFERSCHIED	14,27	496	35	5489
07 1 31 070	RENNEN, STADT	33,08	14 310	433	5480
07 1 31 072	RODDER	6,34	178	28	5489
07 1 31 073	SCHALKENBACH	10,34	487	47	5481
07 1 31 074	SCHULD	5,93	763	129	5489
07 1 31 075	SENSCHIED	4,27	93	22	5489
07 1 31 076	SIESSCHIED	2,35	80	34	5489
07 1 31 077	SINZIG, STADT	41,20	13 686	332	5485
07 1 31 079	TRIERSCHIED	4,11	49	12	5489
07 1 31 081	WALDORF	7,60	727	96	5481
07 1 31 082	WERSHOFFEN	14,36	927	65	5489
07 1 31 083	WIESEMERSCHIED	3,60	208	37	5485
07 1 31 084	WIMBACH	6,84	386	56	5489
07 1 31 085	WINNERSBACH	3,33	156	47	5489
07 1 31 086	WIRFT	3,25	151	46	5489
07 1 31 090	GRAFSCHAFT	57,71	6 468	112	5481
07 1 31 201	ERENK	3,07	186	61	5471
07 1 31 202	BURGBROHL	10,57	3 149	298	5475
07 1 31 203	ENGLIN	1,93	114	59	5446
07 1 31 204	GALEMBERG	2,27	166	73	5471
07 1 31 205	ELES	11,45	551	48	5471
07 1 31 206	HOHENLEIMBACH	10,17	293	29	5446
07 1 31 207	KEMPENICH	9,99	1 339	134	5446
07 1 31 208	SPESSART	8,74	657	75	5546
07 1 31 209	WASSENACH	6,15	967	157	5471
07 1 31 210	WEHR	9,93	1 064	107	5471
07 1 31 211	WEIDERN	10,67	1 243	116	5441
07 1 31 501	DUENPELFELD	11,86	670	56	5489
07 1 31	ZUSAMMEN:	787,29	109 387	139	
07 1 32	ALTENKIRCHEN (WESTERWALD)				
	SITZ: ALTENKIRCHEN (WESTERWALD), STADT				
07 1 32 001	ALMERSBACH	0,62	450	726	5231
07 1 32 002	ALSDORF	5,93	1 763	297	5240
07 1 32 003	ALTENKIRCHEN (WESTERWALD), STADT	9,61	4 271	444	5230
07 1 32 004	BACHENBERG	1,67	106	63	5230
07 1 32 005	BECKHAUSEN	2,37	172	73	5232
07 1 32 006	BETZDORF, STADT	9,53	10 259	1 076	5240
07 1 32 007	BIRKENREUL	4,76	409	86	5249
07 1 32 008	BIRKENBRUCHEN	18,15	2 273	125	5249
07 1 32 009	BIRNBACH	3,09	475	154	5231
07 1 32 010	BITZEN	2,31	737	319	5249
07 1 32 011	PLICKHAUSLRHOEHE	11,26	610	54	5248
07 1 32 012	BRACHBACH	6,36	2 638	415	5241
07 1 32 013	BREITSCHEIDT	3,66	662	186	5249
07 1 32 014	BRUCHERTSEIFEN	2,89	512	177	5249
07 1 32 015	BUERDENBACH	2,81	311	111	5451
07 1 32 016	PURGLAHR	2,85	345	121	5231
07 1 32 017	BUSENHAUSEN	3,02	310	103	5231
07 1 32 018	DAADEN	19,55	4 589	235	5244
07 1 32 019	DEBSCHEN	7,10	896	126	5241
07 1 32 020	DICKENDORF	1,45	272	188	5241
07 1 32 021	DIEPERZEN	1,38	150	109	5230
07 1 32 022	EICHELHARDT	2,84	389	137	5231
07 1 32 023	EICHEN	4,27	431	101	5232
07 1 32 024	ELDEN	2,39	303	127	5241
07 1 32 025	ELKENROTH	8,15	1 512	186	5241
07 1 32 026	EMMERZHAUSEN	7,07	729	103	5241
07 1 32 027	ERSFELD	1,40	66	47	5231
07 1 32 028	ETZBACH	3,05	808	265	5249
07 1 32 029	EULENBERG	1,16	64	55	5231
07 1 32 030	FENSDORF	2,17	399	184	5246
07 1 32 031	FIERSBACH	3,04	155	51	5231
07 1 32 032	FLAMMERSFELD	4,07	774	190	5232
07 1 32 033	FLUTERSCHEN	3,33	678	204	5231
07 1 32 034	FORST	4,25	565	133	5249
07 1 32 035	FORSTMERLEN	1,61	116	72	5231
07 1 32 036	FRIEDWALD	7,10	1 033	145	5241
07 1 32 037	FRIESENHAGEN	51,38	1 637	32	5221
07 1 32 038	FUERTHEN	2,20	992	451	5249
07 1 32 039	GERHARDSHAIN	5,94	1 522	256	5241
07 1 32 040	GIELEROTH	5,92	564	95	5231
07 1 32 041	GIERSHAUSEN	2,11	92	44	5232
07 1 32 042	GRUENEBACH	2,50	534	214	5241
07 1 32 043	GUELLESHEIM	2,20	668	304	5451
07 1 32 044	HAMM (SIEG)	3,66	3 032	828	5249
07 1 32 045	HARBACH	5,63	513	91	5241
07 1 32 046	HASSELBACH	5,75	249	43	5231
07 1 32 047	HELMENZEN	4,15	631	152	5231
07 1 32 048	HELMEROTH	3,56	205	58	5231
07 1 32 049	HEMMELZEN	2,85	204	72	5231
07 1 32 050	HERDORF	18,00	7 223	401	5243
07 1 32 051	HEUPELZEN	2,58	212	82	5231
07 1 32 052	HILGENROTH	2,96	284	96	5231
07 1 32 053	HIRZ-MAULSBACH	6,14	230	37	5231
07 1 32 054	HOEVELS	7,86	855	109	5249
07 1 32 055	HORHAUSEN (WESTERWALD)	4,73	1 174	248	5451

1 GEMEINDEN IN SYSTEMATISCHER ORDNUNG MIT SCHLUESSELNUMMER, FLAECHE, WOHNBEVOELKERUNG, BEVOELKERUNGSDICHTE UND POSTLEITZAHL AM 31.12.1977

SCHLUESSEL- NUMMER	LAND, REG.-BEZIRK, KREIS, GEMEINDE	FLAECHE QKM	BEVOEL- KERUNG	BEV. DICHTE JE QKM	POST- LEIT ZAHL
07 1 32 056	IDELBERG	1,13	57	50	5231
07 1 32 057	INGELGACH	5,08	478	94	5230
07 1 32 058	ISERT	1,84	134	73	5231
07 1 32 059	KAUSEN	3,61	694	192	5241
07 1 32 060	KESCHIED	4,82	127	26	5232
07 1 32 061	KETTENHAUSEN	1,68	155	92	5231
07 1 32 062	KIRCHHEID	6,54	373	57	5231
07 1 32 063	KIRCHEN (SIEG)	39,57	9 567	242	5242
07 1 32 064	KRAAP	2,73	182	67	5231
07 1 32 065	KPUNKEL	2,81	431	153	5451
07 1 32 066	MALBERG	4,31	820	190	5239
07 1 32 067	MAMMELZEN	4,12	741	180	5231
07 1 32 068	MAUDEN	1,74	66	38	5241
07 1 32 069	MEHRLEN	3,67	272	74	5231
07 1 32 070	MICHELSPACH (WESTERWALD)	4,40	395	90	5231
07 1 32 071	MOLZHAIN	2,91	542	186	5241
07 1 32 072	MUDERSFACH	9,42	6 399	679	5241
07 1 32 073	NAUROTH	6,86	947	138	5241
07 1 32 074	NEITERSEN	5,64	762	135	5231
07 1 32 075	NIEDERDREISFACH	4,16	972	234	5241
07 1 32 076	NIEDERFISCHBACH	14,48	4 608	318	5241
07 1 32 077	NIEDERIRSSEN	2,84	81	29	5249
07 1 32 078	NIEDERSTEINBACH	0,79	158	200	5451
07 1 32 079	NISTERFERG	4,54	406	89	5439
07 1 32 080	KATZWINKEL (SIEG)	15,80	1 733	110	5241
07 1 32 081	OBEREDEACH (WESTERWALD)	3,62	514	142	5231
07 1 32 082	OFERIRSSEN	9,44	508	54	5231
07 1 32 083	OPERLAHR	2,82	660	234	5231
07 1 32 084	OPERNAU	1,48	162	109	5231
07 1 32 085	OBERSIEFELFACH	3,33	205	62	5451
07 1 32 086	OBERWAMPACH	3,99	450	113	5231
07 1 32 087	OFLSEN	2,26	93	41	5231
07 1 32 088	OPFGEN	3,80	221	58	5232
07 1 32 089	PETERSLAHR	2,79	285	124	5231
07 1 32 090	PLECKHAUSEN	1,99	516	259	5451
07 1 32 091	PRACHT	5,50	1 244	226	5249
07 1 32 092	RACKSEN	1,97	131	66	5231
07 1 32 093	REIFFERSCHIED	2,13	299	140	5231
07 1 32 094	REITERSEN	3,21	236	74	5231
07 1 32 095	ROSENHEIM (LANDKREIS ALTENKIRCHEN)	4,10	674	164	5241
07 1 32 096	ROTH	3,79	1 238	327	5249
07 1 32 097	ROTT	9,78	326	33	5232
07 1 32 098	SCHUEVERFELD	2,66	2 055	773	5241
07 1 32 099	SCHOENERBERG	3,19	371	116	5231
07 1 32 100	SCHUERDT	2,01	175	37	5232
07 1 32 101	SCHUTZFACH	1,26	473	375	5241
07 1 32 102	SEELBACH BEI HAMM (SIEG)	3,40	95	28	5249
07 1 32 103	SEELBACH (WESTERWALD)	2,99	355	119	5232
07 1 32 104	SEIFEN	2,95	65	22	5242
07 1 32 105	SELBACH (SIEG)	3,66	716	196	5248
07 1 32 106	SOERTH	1,99	181	91	5231
07 1 32 107	STEINEBACH	4,57	1 343	294	5241
07 1 32 108	STEINEROTH	2,53	582	230	5241
07 1 32 109	STUERZELPACH	1,77	251	142	5231
07 1 32 110	VOLKERZEN	1,98	66	33	5231
07 1 32 111	WALLMENROTH	3,85	1 140	296	5241
07 1 32 112	WALTERSCHEN	2,12	117	55	5232
07 1 32 113	WEITEFELD	8,49	2 125	250	5241
07 1 32 114	WERKHAUSEN	5,75	171	30	5231
07 1 32 115	WEYERHUSCH	4,24	1 097	259	5231
07 1 32 116	WILLROTH	1,97	549	279	5451
07 1 32 117	WISSEN, STADT	34,71	8 464	244	5248
07 1 32 118	WOELMERSEN	2,62	244	93	5231
07 1 32 119	ZIEGENHAIN	0,65	47	72	5232
07 1 32 201	BEROD L. HACHENBURG	5,05	624	124	5231
07 1 32	ZUSAMMEN:	541,78	121 241	189	
07 1 33	BAD KREUZNACH				
	SITZ: BAD KREUZNACH, STADT				
07 1 33 001	ARTWEILER	5,76	281	49	6551
07 1 33 002	ALLENFELD	2,97	132	44	6551
07 1 33 003	ALTENRAMBERG	7,53	634	84	6551
07 1 33 004	ARGENSCHWANG	4,23	337	80	6551
07 1 33 005	AUEN	2,71	203	75	6551
07 1 33 006	BAD KREUZNACH, STADT	46,10	41 984	911	6550
07 1 33 007	BAD MUENSTER AM STEIN-EBERNBURG	9,50	3 570	376	6552
07 1 33 008	BAERENBACH	5,59	455	81	6581
07 1 33 009	BAERWEILER	6,11	293	48	6571
07 1 33 010	BECHERRACH BEI KIRN	8,41	456	54	6571
07 1 33 011	BECHERBACH	10,85	1 105	102	6761
07 1 33 012	BIEBELSHEIM	3,15	503	160	6551
07 1 33 013	BOCKENAU	9,68	1 138	118	6551
07 1 33 014	BOOS	1,12	352	314	6551
07 1 33 015	BRAUNWEILER	4,68	510	109	6551
07 1 33 016	BRAUWEILER	3,16	112	35	6571
07 1 33 017	BREITENHEIM	5,69	433	76	6551
07 1 33 018	BRETZENHEIM	5,81	2 110	363	6551
07 1 33 019	BURGSPONHEIM	1,10	207	188	6551
07 1 33 020	CALLBACH	5,39	475	88	6761
07 1 33 021	DALBERG	2,30	274	119	6551
07 1 33 022	DAUBACH	2,91	152	52	6551
07 1 33 023	DAXWEILER	16,67	690	41	6534
07 1 33 024	DESLOCH	6,37	458	72	6551

1 GEMEINDEN IN SYSTEMATISCHER ORDNUNG MIT SCHLUESSELNUMMER, FLAECHE, WOHNBEVOELKERUNG, BEVOELKERUNGSDICHTE UND POSTLEITZAHL AM 31.12.1977

SCHLUESSEL- NUMMER	LAND, REG.-BEZIRK, KREIS, GEMEINDE	FLAECHE QKM	BEVOEL- KERUNG	BEV. DICHTE JE QKM	POST- LEIT ZAHL
07 1 33 025	DEERREBACH	13,14	718	55	6531
07 1 33 026	DORSHEIM	2,22	340	153	6531
07 1 33 027	DUCHROTH	9,69	614	63	6551
07 1 33 028	ECKENROTH	1,59	200	126	6531
07 1 33 029	ECKWEILER	4,96	265	53	6551
07 1 33 030	FEILRINGFPT	10,04	1 498	149	6761
07 1 33 031	FREI-LAUBERSHEIM	9,88	1 012	102	6551
07 1 33 032	FUERFELD	12,40	1 483	119	6551
07 1 33 033	GEBROTH	2,32	164	71	6551
07 1 33 035	GULDENTAL	12,99	2 076	160	6531
07 1 33 036	GUTENBERG	4,23	760	180	6551
07 1 33 037	HACKENHEIM	4,31	1 569	364	6551
07 1 33 038	HAHNENBACH	2,79	679	243	6571
07 1 33 039	HALLGARTEN	2,58	717	278	6761
07 1 33 040	HARGESHEIM	2,53	2 477	979	6551
07 1 33 041	HEIMWEILER	9,07	426	47	6571
07 1 33 042	HEINZENBERG	1,96	35	18	6571
07 1 33 043	HENNWEILER	14,11	1 195	85	6571
07 1 33 044	HERGENFELD	5,90	348	59	6531
07 1 33 045	HOCHSTAETTEN	5,46	711	130	6551
07 1 33 046	HOCHSTETTEN-GRABEN	12,63	1 526	121	6571
07 1 33 047	HOREBACH	1,02	53	28	6571
07 1 33 048	HUEFFELSHEIM	6,58	1 162	177	6551
07 1 33 049	HUNDSTACH	7,50	516	69	6571
07 1 33 050	IPPENSCHIED	2,02	160	61	6551
07 1 33 051	JECKENBACH	0,27	357	57	6551
07 1 33 052	JIRN, STADT	16,52	9 601	581	6570
07 1 33 053	KIRSCHROTH	7,64	266	35	6551
07 1 33 054	LANGENLONSHEIM	11,91	3 247	273	6536
07 1 33 055	LANGENTHAL	2,71	111	41	6551
07 1 33 056	LAUBENHEIM	3,34	700	210	6531
07 1 33 057	LAUSCHIED	4,78	681	142	6551
07 1 33 058	LETTWEILER	6,29	284	45	6761
07 1 33 059	LIMBACH	9,18	340	37	6571
07 1 33 060	LOELLBACH	4,94	302	61	6759
07 1 33 061	MANDEL	6,34	673	106	6551
07 1 33 062	MARTINSTEIN	0,41	357	871	6571
07 1 33 063	MECKENBACH	6,96	392	56	6571
07 1 33 064	MEDDERSHEIM	13,14	1 013	77	6553
07 1 33 065	MEISENHEIM, STADT	10,34	2 817	272	6554
07 1 33 066	MERXHEIM	17,03	1 365	80	6571
07 1 33 067	MONZINGEN	12,17	1 526	125	6551
07 1 33 068	MUENCHWALD	1,46	229	157	6551
07 1 33 069	NEU-RAMBERG	4,56	847	186	6551
07 1 33 070	NIEDERHAUSEN	5,31	574	108	6551
07 1 33 071	NORHEIM	3,10	1 465	470	6551
07 1 33 072	NUSSRAUM	5,92	321	54	6551
07 1 33 073	ORERHAUSEN HEI KIRN	4,58	926	202	6570
07 1 33 074	ORERHAUSEN AN DER NAME	3,31	311	94	6551
07 1 33 075	ORERSTREIT	1,01	201	199	6553
07 1 33 076	ODERNHEIM AM GLAN	13,27	1 817	137	6551
07 1 33 077	OTZWEILER	3,11	253	81	6571
07 1 33 078	PFAFFEN-SCHWABENHEIM	5,19	868	167	6551
07 1 33 079	PFERDSFELD	28,06	479	17	6551
07 1 33 080	PLEITEPSHEIM	2,32	172	74	6551
07 1 33 081	RAUMPACH	4,42	513	116	6551
07 1 33 082	REHEACH	2,21	53	24	6551
07 1 33 083	REHORN	10,13	789	78	6551
07 1 33 084	REIFFELBACH	4,46	255	57	6761
07 1 33 085	ROTH	0,82	209	255	6531
07 1 33 086	ROXHHEIM	5,93	1 500	253	6551
07 1 33 087	RUEMMELSHEIM	3,08	1 061	344	6531
07 1 33 088	SANKT KATHARINEN	1,70	165	97	6551
07 1 33 089	SCHLOSSBOECKELHEIM	4,77	439	92	6551
07 1 33 090	SCHMITTWEILER (AMTSGERICHT LAUTERECKEN)	5,46	215	39	6761
07 1 33 091	SCHOENEBERG	7,13	571	80	6531
07 1 33 092	SCHWEINSCHIED	6,35	226	36	6759
07 1 33 093	SCHWEPPEHAUSEN	3,05	855	280	6531
07 1 33 094	SEESBACH	6,04	598	99	6571
07 1 33 095	SEIBERSBACH	14,64	1 328	91	6531
07 1 33 096	SIMPERTAL	8,09	1 463	181	6571
07 1 33 097	SOBERNHEIM, STADT	21,04	6 581	313	6553
07 1 33 098	SOMMERLOCH	2,52	334	133	6551
07 1 33 099	SPABRUECKEN	16,44	997	61	6551
07 1 33 100	SPALL	14,34	142	10	6551
07 1 33 101	SPONHEIM	14,35	717	50	6551
07 1 33 102	STAUDERNHEIM	11,47	1 533	134	6551
07 1 33 103	STROMBERG, STADT	8,52	1 909	224	6534
07 1 33 104	TIEFENTHAL	1,35	96	71	6551
07 1 33 105	TRAISEN	2,85	540	189	6551
07 1 33 106	VOLXHEIM	4,91	784	160	6551
07 1 33 107	WALDBOECKELHEIM	18,53	2 291	124	6551
07 1 33 108	WALDLAUBERSHEIM	8,05	641	80	6531
07 1 33 109	WALLHAUSEN	10,30	1 583	154	6551
07 1 33 110	WARMSROTH	5,89	390	66	6531
07 1 33 111	WEILER B. MONZINGEN	5,85	444	76	6571
07 1 33 112	WEINSHEIM	9,27	1 568	169	6551
07 1 33 113	WEITERSBORN	3,12	285	91	6571
07 1 33 114	WINDESHEIM	10,17	1 589	156	6531
07 1 33 115	WINTERBACH	14,49	450	31	6551
07 1 33 116	WINTERBURG	2,57	269	105	6551
07 1 33 117	RUEDESHEIM	3,43	1 648	480	6551
07 1 33 201	BRUSCHIED	2,67	302	113	6570
07 1 33 202	KELLENBACH	8,31	270	32	6571
07 1 33 203	KOENIGSAU	2,03	119	59	6571
07 1 33 204	SCHNEPPENBACH	3,30	281	85	6571

1 GEMEINDEN IN SYSTEMATISCHER ORDNUNG MIT SCHLUESSELNUMMER, FLAECHE, WOHNBEVOELKERUNG, BEVOELKERUNGSDICHTE UND POSTLEITZAHL AM 31.12.1977

SCHLUESSEL- NUMMER	LAND, REG.-BEZIRK, KREIS, GEMEINDE	FLAECHE QKM	BEVOEL- KERUNG	BEV. DICHTE JE QKM	POST- LEIT- ZAHL
07 1 33 205	SCHWARZERDEN	6,98	301	43	6571
07 1 33	ZUSAMMEN:	863,57	146 389	170	
07 1 34	EIRKENFELD				
	SITZ: EIRKENFELD, STADT				
07 1 34 001	ABENTHEUER	6,12	334	55	6589
07 1 34 002	ACHTELSBACH	9,70	415	43	6589
07 1 34 003	ALLENBACH	27,56	674	24	6581
07 1 34 004	ASBACH	3,47	297	86	6581
07 1 34 005	BAUMHOLDER, STADT	16,82	4 106	244	6587
07 1 34 006	BERGEN	10,42	417	40	6571
07 1 34 007	BERGLANGENBACH	5,73	551	96	6589
07 1 34 008	BERSCHWEILER BEI BAUMPOLDER	6,63	591	89	6589
07 1 34 009	BERSCHWEILER BEI KIRN	7,53	283	38	6571
07 1 34 010	BIRKENFELD, STADT	13,57	5 912	436	6538
07 1 34 011	BOERFINK	8,22	227	28	5509
07 1 34 012	BOLLENBACH	3,77	168	45	6581
07 1 34 013	BREITENTHAL	3,68	266	72	6581
07 1 34 014	BRUCHWEILER	8,13	562	69	6581
07 1 34 015	BRUECKEN	13,62	1 023	75	6589
07 1 34 016	BUHLENBERG	3,44	446	53	6589
07 1 34 017	BUNDENBACH	7,70	1 026	133	6571
07 1 34 018	DAMEBACH	2,98	124	42	6589
07 1 34 019	DICKSBACH	4,18	362	87	6581
07 1 34 020	DIENSTWEILER	6,69	264	39	6589
07 1 34 021	ECKERSWEILER	3,69	165	45	6589
07 1 34 022	ELCHWEILER	2,15	91	42	6589
07 1 34 023	ELLENBERG	2,01	64	32	6588
07 1 34 024	ELLWEILER	7,46	250	34	6588
07 1 34 025	FISCHBACH	4,00	1 108	277	6580
07 1 34 026	FOHREN-LINDEN	6,60	298	45	6589
07 1 34 027	FRAUENBERG	2,36	439	186	6581
07 1 34 028	GERACH	2,29	194	85	6580
07 1 34 029	GIMPEWEILER	5,53	469	85	6589
07 1 34 030	GOESENROTH	4,49	241	54	6541
07 1 34 031	GOLLENBERG	3,25	132	41	6589
07 1 34 032	GRIEBELSCHIED	4,19	222	53	6571
07 1 34 033	HAHNWEILER	2,28	225	99	6589
07 1 34 034	HATTGENSTEIN	8,21	254	31	6589
07 1 34 035	HAUSEN	4,99	180	36	6571
07 1 34 036	HEIMBACH	6,78	1 542	227	6589
07 1 34 037	HELLERTSHAUSEN	7,47	241	32	6581
07 1 34 038	HERBORN	2,46	470	191	6581
07 1 34 039	HERRSTEIN	4,79	770	161	6581
07 1 34 040	HETTENRODT	5,32	624	117	6581
07 1 34 041	HINTERTIEFENBACH	4,67	332	71	6580
07 1 34 042	HOPPSTAEDTEN-WEIERSBACH	17,85	2 374	133	6589
07 1 34 043	HORBRUCH	5,18	290	56	6541
07 1 34 044	HOTTENBACH	11,21	644	57	6581
07 1 34 045	IDAR-OBERSTEIN, STADT	66,18	36 478	551	6580
07 1 34 046	KEMPFELD	9,65	849	88	6581
07 1 34 047	KIRSCHWEILER	4,88	1 242	255	6581
07 1 34 048	KRONWEILER	3,50	387	111	6581
07 1 34 049	KRUMMENAU	4,32	119	28	6541
07 1 34 050	LEISEL	8,82	538	61	6589
07 1 34 051	LEITZWEILER	3,02	136	45	6589
07 1 34 052	MACKENRODT	4,90	322	66	6581
07 1 34 053	MECKENBACH	3,78	126	33	6589
07 1 34 054	METTWEILER	5,50	294	53	6589
07 1 34 055	MITTELREIDENBACH	4,06	708	174	6581
07 1 34 056	MOERSCHIED	10,70	801	75	6581
07 1 34 057	NIEDERPRONBACH	7,28	561	77	6581
07 1 34 058	NIEDERHAMBACH	9,77	351	36	6589
07 1 34 059	NIEDERHOSENBACH	7,43	326	44	6581
07 1 34 060	NIEDERWOERRESBACH	9,35	1 153	123	6581
07 1 34 061	NOHEN	7,50	422	56	6589
07 1 34 062	OBERROMBACH	6,56	487	74	6581
07 1 34 063	OBERHAMBACH	5,11	173	34	6589
07 1 34 064	OBERHOSENBACH	4,14	150	36	6581
07 1 34 065	OBERKIRN	5,45	392	72	6571
07 1 34 066	OBERREIDENBACH	6,81	670	98	6581
07 1 34 067	OBERWOERRESBACH	1,40	133	95	6581
07 1 34 068	REICHENBACH	9,11	683	75	6589
07 1 34 069	RHAUNEN	10,75	1 433	133	6572
07 1 34 070	RIMSBERG	3,19	121	38	6589
07 1 34 071	RINZENBERG	11,33	256	23	6589
07 1 34 072	ROETSWEILER-NOCKENTHAL	3,21	579	180	6581
07 1 34 073	ROHRBACH	2,46	260	106	6589
07 1 34 074	RUECKWEILER	2,75	373	136	6589
07 1 34 075	RUSCHBERG	5,22	881	169	6589
07 1 34 076	SCHAUREN	7,12	503	71	6581
07 1 34 077	SCHMIDTHACHENBACH	10,05	418	42	6581
07 1 34 078	SCHMISSBERG	1,68	194	115	6589
07 1 34 079	SCHWERBACH	2,55	50	20	6572
07 1 34 080	SCHWOLLEN	8,82	465	53	6589
07 1 34 081	SENSWEILER	13,63	774	57	6581
07 1 34 082	SIEN	8,47	614	72	6581
07 1 34 083	SIENHACHENBACH	4,88	211	43	6581
07 1 34 084	SIESBACH	7,43	375	50	6581
07 1 34 085	SONNENBERG-WINNENBERG	2,87	591	206	6581
07 1 34 086	SONNSCHIED	3,85	121	31	6581
07 1 34 087	STIPSHAUSEN	11,11	867	78	6581
07 1 34 088	SULZBACH	6,67	370	55	6581

07 RHEINLAND-PFALZ

1 GEMEINDEN IN SYSTEMATISCHER ORDNUNG MIT SCHLUESSELNUMMER, FLAECHE, WOHNDEVOELKERUNG, BEVOELKERUNGSDICHTE UND POSTLEITZAHL AM 31.12.1977

SCHLUESSEL- NUMMER	LAND, REG.-BEZIRK, KREIS, GEMEINDE	FLAECHE QKM	BEVOEL- KERUNG	BEV. DICHTE JE QKM	POST- LEIT ZAHL
07 1 34 089	VEITSRODT	7,94	658	83	6581
07 1 34 090	VOLLMERSBACH	2,44	521	214	6581
07 1 34 091	WEIDEN	2,60	87	33	6581
07 1 34 092	WEITERSBACH	7,75	97	13	6581
07 1 34 093	WICKENRODT	5,27	166	31	6581
07 1 34 094	WILZENFERG-HUSSWEILER	6,46	304	47	6589
07 1 34 095	WIRSCHWEILER	10,26	420	41	6581
07 1 34 096	ZAURACH	1,74	3	2	6581
07 1 34 097	GUTSBEZIRK BAUMHOLDER, GEMFR. GEBIET	112,02	34		6587
07 1 34	ZUSAMMEN:	797,93	88 914	111	
07 1 35	COCHEM-ZELL				
	SITZ: COCHEM, STADT				
07 1 35 001	ALF	6,33	1 096	173	5584
07 1 35 002	ALFLEN	13,42	828	62	5591
07 1 35 003	ALTILAY	5,75	414	72	5581
07 1 35 004	ALTSTRIMMIG	3,90	373	42	5581
07 1 35 005	AUDERATH	6,19	464	75	5441
07 1 35 007	BEILSTEIN	1,71	175	102	5591
07 1 35 008	BEUREN	10,63	494	46	5591
07 1 35 009	BINNINGEN	0,68	587	86	5441
07 1 35 010	BLANKENRATH	4,59	862	188	5581
07 1 35 011	BRACHTENDORF	2,45	241	98	5441
07 1 35 012	BRUMM	9,12	976	107	5591
07 1 35 013	BRIEDEL	26,61	1 291	49	5581
07 1 35 014	BRIEDEN	4,39	129	29	5593
07 1 35 015	BRIEDERN	3,31	384	116	5591
07 1 35 016	BROHL	5,88	368	63	5441
07 1 35 017	BRUTTIG-FANKEL	14,40	1 108	77	5591
07 1 35 018	BUECHEL	12,84	1 042	81	5591
07 1 35 019	PULLAY	3,95	1 336	338	5584
07 1 35 020	COCHEM, STADT	21,14	6 231	295	5590
07 1 35 021	DCHR	5,02	488	97	5591
07 1 35 024	DUENFUS	3,25	266	82	5441
07 1 35 023	DUENGENHEIM	9,31	1 220	131	5441
07 1 35 024	EDIGER-ELLER	19,13	1 467	77	5591
07 1 35 025	ELLENZ-POLTERSODORF	7,32	904	123	5591
07 1 35 026	EPPENHEF6	4,12	216	52	5443
07 1 35 027	ERNST	4,18	660	158	5591
07 1 35 028	EULGEN	3,02	95	31	5441
07 1 35 029	FAID	8,23	861	105	5591
07 1 35 030	FILZ	3,11	74	24	5441
07 1 35 031	FORST (EIFEL)	3,93	345	88	5441
07 1 35 032	FORST (MUNSRUPF)	3,35	58	17	5581
07 1 35 033	CAMLEN	5,60	433	77	5441
07 1 35 034	GEVENICH	7,12	542	76	5591
07 1 35 035	GILLENPEUREN	4,70	311	66	5591
07 1 35 036	GREIMERSBURG	10,16	643	63	5591
07 1 35 037	GRENDFRICH	8,51	410	48	5581
07 1 35 038	HAMRUCH	4,81	560	116	5441
07 1 35 039	HASERICH	4,45	199	45	5581
07 1 35 040	HAUROTH	3,95	251	64	5441
07 1 35 041	HESWEILER	2,31	146	63	5581
07 1 35 042	ILLERICH	7,78	597	77	5591
07 1 35 043	KAIENHEIM	6,18	600	97	5441
07 1 35 044	KAIL	6,15	314	51	5591
07 1 35 045	KAISERSSECH	8,19	2 072	253	5443
07 1 35 046	KALENPORN	5,30	258	49	5443
07 1 35 048	KLIIDINC	5,27	228	43	5591
07 1 35 049	KLOTTEN	15,65	1 648	104	5592
07 1 35 050	LAHR	3,60	156	43	5449
07 1 35 051	LANDKERN	10,60	687	65	5591
07 1 35 052	LAUBACH	6,84	906	132	5443
07 1 35 053	LIEG	9,68	383	40	5449
07 1 35 054	LIESENICH	8,76	338	39	5581
07 1 35 056	LUETZ	5,53	286	52	5449
07 1 35 057	LUTZERATH	23,70	1 281	54	5591
07 1 35 058	MASBURG	9,11	907	100	5441
07 1 35 060	MESENICH	2,97	368	124	5591
07 1 35 061	MITTELSTRIMMIG	11,47	451	39	5581
07 1 35 062	MOENTENICH	4,08	133	33	5441
07 1 35 063	MOERSDORF	17,37	728	42	5449
07 1 35 064	MORITZHEIM	4,02	95	24	5581
07 1 35 065	MOSELKERN	4,74	653	138	5401
07 1 35 066	MUEDEN (MOSEL)	4,85	790	163	5401
07 1 35 067	MUELLENBACH	4,28	644	150	5441
07 1 35 068	NEEF	6,50	601	92	5581
07 1 35 069	NEHREN	0,76	81	107	5591
07 1 35 070	PANZWEILER	3,85	188	49	5581
07 1 35 071	PETERSWALD-LOEFFELSCHEID	15,33	479	31	5581
07 1 35 072	POMMERN	5,66	596	105	5593
07 1 35 073	PUENDERICH	5,41	951	176	5581
07 1 35 074	REIDENHAUSEN	2,06	153	74	5581
07 1 35 075	ROES	6,74	503	75	5441
07 1 35 076	SANKT ALDEGUND	6,16	755	123	5581
07 1 35 077	SCHAUREN	3,05	255	84	5581
07 1 35 078	SCHMITT	2,71	120	44	5591
07 1 35 079	SENHEIM	12,58	657	52	5591
07 1 35 080	SOSBERG	3,91	194	50	5581
07 1 35 081	TELLIG	1,21	308	255	5581
07 1 35 082	TREIS-KARDEN	33,90	2 562	76	5402
07 1 35 083	ULMEN	28,60	2 931	102	5441
07 1 35 084	URMERSBACH	4,34	436	100	5441

1 GEMEINDEN IN SYSTEMATISCHER ORDNUNG MIT SCHLUESSELNUMMER, FLAECHE, WOHNBEVOELKERUNG, BEVOELKERUNGSDICHTE UND POSTLEITZAHL AM 31.12.1977

SCHLUESSEL- NUMMER	LAND, REG.-BEZIRK, KREIS, GEMEINDE	FLAECHE QKM	BEVOEL- KERUNG	BEV. DICHTE JE QKM	POST- LEIT ZAHL
07 1 35 085	URSCHMITT	6,41	257	39	5591
07 1 35 086	VALWIG	5,70	384	67	5591
07 1 35 087	WAGENHAUSEN	1,80	67	37	5591
07 1 35 088	WALHAUSEN	2,27	141	62	5581
07 1 35 089	WEILER	7,32	288	39	5591
07 1 35 090	WIRFUS	4,65	246	53	5591
07 1 35 091	WOLLMERATH	4,06	195	46	5591
07 1 35 092	ZELL (MOSEL), STADT	44,95	4 833	108	5583
07 1 35 093	ZETTINGEN	5,70	175	47	5441
07 1 35 094	ZILSHAUSEN	6,65	375	57	5449
07 1 35 501	LAD HERTRICH	8,71	1 155	133	5582
07 1 35	ZUSAMMEN:	719,36	62 957	86	
07 1 37	MAYEN-KOHLENZ				
	SITZ: KOHLENZ, STADT				/
07 1 37 001	ACHT	3,79	103	27	5441
07 1 37 002	ANDERNACH, STADT	23,32	26 880	504	5470
07 1 37 004	ANSCHAU	2,15	232	45	5441
07 1 37 006	ARFT	5,63	292	50	5441
07 1 37 007	BAAR	11,74	581	49	5441
07 1 37 008	PELL	10,28	1 348	131	5441
07 1 37 011	BERMEL	7,33	333	45	5441
07 1 37 014	BOOS	10,36	556	54	5441
07 1 37 019	DITSCHHEID	4,48	210	47	5441
07 1 37 023	EINIG	3,07	128	42	5444
07 1 37 025	ETTRINGEN	9,16	2 385	260	5441
07 1 37 027	GAPPENACH	3,51	209	60	5401
07 1 37 029	GERING	2,99	271	91	5444
07 1 37 030	GIFRSCHNACH	3,27	78	24	5401
07 1 37 034	HAUSTEN	3,55	319	90	5441
07 1 37 035	HERRERACH	8,47	380	45	5441
07 1 37 036	HIRTEN	2,51	212	84	5441
07 1 37 041	KALT	5,36	301	56	5401
07 1 37 043	KEHRIG	10,38	958	92	5440
07 1 37 048	KERGEN	4,71	248	53	5401
07 1 37 049	KIRCHWALD	9,49	790	83	5441
07 1 37 053	KOLLIG	4,98	338	68	5444
07 1 37 055	KOTTENHEIM	6,07	2 695	444	5445
07 1 37 056	KRETZ	4,16	635	153	5471
07 1 37 057	KRUFT	18,17	4 066	224	5473
07 1 37 060	LANGENFELD	4,72	741	157	5441
07 1 37 061	LANGSCHEID	2,55	91	36	5441
07 1 37 063	LIND	2,78	64	23	5441
07 1 37 065	LONNIG	5,49	735	134	5401
07 1 37 066	LUXEM	4,93	252	51	5441
07 1 37 068	MAYEN, STADT	58,10	21 226	365	5440
07 1 37 069	MENDICH, STADT	23,73	7 610	320	5442
07 1 37 070	MERTLOCH	10,28	967	94	5441
07 1 37 074	MONREAL	14,04	763	52	5441
07 1 37 077	MUENK	5,13	250	49	5441
07 1 37 079	NACHTSHEIM	7,22	468	65	5441
07 1 37 080	NAUNHEIM	6,12	299	49	5441
07 1 37 081	NICKENICH	16,57	3 135	189	5471
07 1 37 086	OGHTENDUNG	24,09	3 902	162	5405
07 1 37 087	PILLIG	6,29	435	69	5441
07 1 37 088	PLAIDT	9,38	5 099	544	5472
07 1 37 089	POLCH	28,70	3 629	126	5444
07 1 37 092	REUDELSTERZ	3,94	291	74	5440
07 1 37 093	RIEDEN	9,08	1 265	139	5441
07 1 37 095	RUEBEP	5,61	589	105	5401
07 1 37 096	SAFFIG	6,96	2 048	294	5471
07 1 37 097	SANKT JOHANN	4,30	756	176	5440
07 1 37 099	SIEFENFACH	3,41	167	49	5441
07 1 37 101	THUER	8,26	1 343	163	5441
07 1 37 105	VIRNEBURG	5,42	342	63	5441
07 1 37 106	VOLKESFELD	2,59	453	175	5441
07 1 37 110	WEILER	7,51	480	64	5441
07 1 37 113	WELSCHENEACH	2,84	75	26	5441
07 1 37 114	WIERSCHEM	8,39	276	33	5401
07 1 37 201	ALKEN	7,96	679	85	5401
07 1 37 202	EASSENHEIM	14,70	2 245	153	5401
07 1 37 203	PENDORF, STADT	24,06	15 968	664	5413
07 1 37 204	BREY	6,42	1 151	179	5401
07 1 37 205	BRODENRACH	9,63	629	65	5401
07 1 37 206	BURGEN	11,28	732	65	5401
07 1 37 207	DIEBLICH	17,83	1 910	107	5401
07 1 37 209	KALTENENGERS	3,07	1 744	568	5401
07 1 37 211	KETTIG	7,78	2 641	339	5401
07 1 37 212	KOBERN-GONDORF	28,38	3 083	109	5401
07 1 37 215	MACKEN	8,61	328	38	5449
07 1 37 216	MUELHEIM-KAERLICH	16,54	9 934	601	5403
07 1 37 217	NIEDERFELL	11,55	1 229	106	5401
07 1 37 218	NIEDERWERTH	3,03	1 286	424	5414
07 1 37 219	NOERTERSHAUSEN	5,67	715	126	5401
07 1 37 220	OBERFELL	5,57	907	163	5401
07 1 37 221	RHENS	16,30	2 742	168	5401
07 1 37 222	SANKT SEBASTIAN	3,05	2 020	662	5401
07 1 37 223	SPAY	2,68	2 162	807	5401
07 1 37 224	URFAR	3,46	2 789	806	5411
07 1 37 225	URMITZ	3,68	2 946	801	5401
07 1 37 226	VALLENDAR, STADT	13,22	9 378	709	5414
07 1 37 227	WALDESCH	3,35	2 316	691	5401
07 1 37 228	WEISSENTHURN, STADT	3,99	6 664	1 670	5452

07 RHEINLAND-PFALZ

1 GEMEINDEN IN SYSTEMATISCHER ORDNUNG MIT SCHLUESSELNUMMER, FLAECHE, WOHN- UND BEVÖLKERUNGSDICHTE UND POSTLEITZAHL AM 31.12.1977

SCHLUESSEL- NUMMER	LAND, REG.-BEZIRK, KREIS GEMEINDE	FLAECHE QKM	BEVÖL- KERUNG	BEV. DICHTE JE QKM	POST- LEIT ZAHL
07 1 37 229	WEITERSBURG	6,62	1 870	282	5411
07 1 37 230	WINNINGEN	6,59	2 357	358	5406
07 1 37 231	WOLKEN	2,86	541	189	5401
07 1 37 501	MUENSTERMAIFELD, STADT	27,78	2 413	87	5401
07 1 37 502	WELLING	11,37	1 142	100	5441
07 1 37 503	LOEF	9,12	2 001	219	5401
07 1 37 504	LEHMEN	10,26	1 101	107	5401
07 1 37	ZUSAMMEN:	817,62	189 922	232	
07 1 38	NEUWIED				
	SITZ: NEUWIED, STADT				
07 1 38 002	ANHAUSEN	9,54	911	95	5451
07 1 38 003	ASBACH	38,60	4 885	127	5464
07 1 38 004	BAD HOENNINGEN, STADT	20,09	5 677	283	5462
07 1 38 005	EONFELD	5,21	590	113	5455
07 1 38 006	BREITSCHIED	12,29	1 482	121	5461
07 1 38 007	HAUSEN (WIED)	7,67	2 085	269	5461
07 1 38 008	BRUCHHAUSEN	2,61	727	275	5461
07 1 38 009	DATTENBERG	9,23	1 234	132	5461
07 1 38 010	DATZERTH	8,01	159	20	5451
07 1 38 011	GERNBACH	5,48	779	142	5419
07 1 38 012	DIERDORF, STADT	31,86	4 087	128	5419
07 1 38 013	DOETTESFELD	5,85	616	105	5419
07 1 38 014	QUERRHOLZ	6,90	836	128	5419
07 1 38 015	EHLSCHIED	6,28	910	145	5451
07 1 38 019	ERPEL	9,18	2 184	238	5465
07 1 38 023	CROSSMAISCHIED	15,51	1 829	118	5419
07 1 38 024	HAMMERSTEIN	7,21	448	62	5456
07 1 38 025	HANROTH	2,43	439	181	5419
07 1 38 026	HARDERT	3,44	494	144	5455
07 1 38 027	HARSCHBACH	2,18	330	151	5419
07 1 38 030	HUENMERICH	4,27	453	106	5461
07 1 38 031	ISENBURG	4,17	778	187	5411
07 1 38 034	KLEINMAISCHIED	6,99	919	131	5419
07 1 38 036	KURTSCHIED	5,10	889	174	5451
07 1 38 037	LEURSDORF	10,43	1 434	140	5461
07 1 38 038	LEUTESDORF	10,74	2 190	204	5451
07 1 38 040	LINKENBACH	5,43	390	72	5419
07 1 38 041	LINZ A. RHEIN, STADT	18,06	5 640	312	5460
07 1 38 042	MEINBOHN	4,29	367	84	5451
07 1 38 043	MELSBACH	2,80	1 711	611	5451
07 1 38 044	NEUSTADT (WIED)	35,59	5 303	148	5466
07 1 38 045	NEUWIED, STADT	36,47	61 247	708	5450
07 1 38 047	NIEDERBREITBACH	8,53	1 153	135	5451
07 1 38 048	NIEDERHOFEN	1,38	242	175	5419
07 1 38 050	NIEDERWAMPACH	6,88	419	61	5231
07 1 38 052	OFENPFELZ	9,00	706	78	5231
07 1 38 053	OBERRHONNEFELD-GIEKEND	3,07	614	155	5451
07 1 38 054	OBEPRAEDEN	4,33	394	91	5451
07 1 38 055	OCKENFELS	1,06	892	537	5461
07 1 38 057	PUDERBACH	11,00	1 881	171	5419
07 1 38 058	RATZERT	2,78	237	85	5231
07 1 38 059	RAUBACH	7,83	1 456	186	5419
07 1 38 061	RENGSDORF	6,91	2 139	310	5455
07 1 38 062	RHEINHREITBACH	6,58	4 012	610	5342
07 1 38 063	RHEINPOHL	17,20	3 933	229	5456
07 1 38 064	RODENBACH B. PUDERBACH	6,62	520	79	5231
07 1 38 065	ROSSBACH	6,31	1 203	191	5461
07 1 38 066	RUESCHIED	4,90	578	118	5451
07 1 38 068	ST. KATHARINEN (LANDKREIS NEUWIED)	13,74	2 441	178	5461
07 1 38 069	STEPACH	2,38	162	68	5419
07 1 38 070	STEIMEL	5,59	706	126	5231
07 1 38 071	STRASSENHAUS	10,15	1 374	135	5451
07 1 38 072	THALHAUSEN	3,65	536	145	5451
07 1 38 073	UNKEL, STADT	8,17	5 461	424	5463
07 1 38 074	URBACH	11,26	919	82	5419
07 1 38 075	VETTELSSCHLOSS	6,88	2 231	324	5461
07 1 38 076	WALDBREITBACH	6,39	2 036	319	5451
07 1 38 077	WINDHAGEN	13,11	2 239	171	5461
07 1 38 078	WOLDERT	5,03	475	94	5231
07 1 38 080	BUCHHOLZ (WESTERWALD)	20,65	2 795	135	5464
07 1 38 201	MARIENHAUSEN	4,84	368	76	5419
07 1 38 501	KASBACH-OHLENBERG	4,77	1 260	264	5461
07 1 38	ZUSAMMEN:	626,71	153 435	245	
07 1 40	RHEIN-HUNS RUECK-KREIS				
	SITZ: SIMMERN, STADT				
07 1 40 001	ALTERKUELZ	7,58	427	56	5448
07 1 40 002	ALTWEIDELBACH	4,10	164	40	6541
07 1 40 003	ARGENTHAL	28,49	1 446	51	6541
07 1 40 005	BADENHARD	3,00	130	43	5449
07 1 40 006	BAERENDACH	4,83	340	70	6541
07 1 40 007	BELG	4,79	149	31	5581
07 1 40 008	BELGWEILER	3,39	217	64	6540
07 1 40 009	BELL (HUNS RUECK)	23,52	1 259	54	5449
07 1 40 010	BELTHEIM	24,85	1 699	68	5449
07 1 40 011	BENZWEILER	3,19	169	53	6542
07 1 40 012	BERGENHAUSEN	2,68	127	47	6541
07 1 40 014	BICKENBACH	6,39	369	58	5449
07 1 40 015	BIEBERN	4,10	298	73	6541

1 GEMEINDEN IN SYSTEMATISCHER ORDNUNG MIT SCHLUESSELNUMMER, FLAECHE, WOHNBEVOELKERUNG, BEVOELKERUNGSDICHTE UND POSTLEITZAHL AM 1.12.1977

SCHLUESSEL- NUMMER	LAND, REG.-BEZIRK, KREIS, GEMEINDE	FLAECHE QKM	BEVOEL- KERUNG	BEV. DICHT JE QKM	POST- LEIT ZAHL
07 1 40 016	BIRKHEIM	2,30	119	52	5449
07 1 40 018	BRAUNSHORN	6,93	504	72	5449
07 1 40 020	BUBACH	7,11	374	39	5449
07 1 40 021	BUCH	13,45	345	63	5449
07 1 40 023	BUDENRACH	3,51	151	43	6540
07 1 40 024	BUECHENBEUREN	6,00	843	141	6541
07 1 40 025	DAMSCHEID	15,15	520	34	6531
07 1 40 027	DICHTELBACH	5,37	467	87	6542
07 1 40 028	DICKENSCHIED	5,86	609	104	6541
07 1 40 029	DILL	5,55	196	35	6543
07 1 40 030	DILLENDOF	6,50	377	58	6541
07 1 40 031	DOERTH	5,16	388	75	5401
07 1 40 035	ELLERN (HUNS RUECK)	9,35	642	69	6541
07 1 40 036	EMMELSHAUSEN	7,92	3 293	416	5401
07 1 40 037	ERBACH	1,65	198	120	6542
07 1 40 039	FRONHOFEN	3,71	181	49	6541
07 1 40 040	GEHLWEILER	4,50	242	54	6571
07 1 40 041	GEMUFENDEN	10,67	1 072	100	6541
07 1 40 042	GOEDENROTH	6,82	381	56	5449
07 1 40 043	GONDERSHAUSEN	13,45	1 212	90	5401
07 1 40 044	HAHN	5,29	184	35	5581
07 1 40 045	HALSENDBACH	10,04	973	97	5401
07 1 40 046	HASSELBACH	4,79	180	38	5449
07 1 40 047	HAUSBAY	3,24	192	59	5449
07 1 40 048	HECKEN	3,83	130	33	6544
07 1 40 049	HEINZENBACH	3,40	313	92	6541
07 1 40 050	HENAU	6,70	197	29	6571
07 1 40 053	HIRSCHFELD (HUNS RUECK)	5,09	348	68	6541
07 1 40 055	HOLLNICH	2,27	231	102	5448
07 1 40 056	HOLZBRACH	5,03	456	91	6541
07 1 40 058	HORN	6,84	270	39	6540
07 1 40 060	HUNGENROTH	6,00	184	31	5401
07 1 40 062	KAPPEL	12,41	447	36	6541
07 1 40 063	KARBACH	4,93	481	97	5401
07 1 40 064	KASTELLAUN, STADT	3,47	3 666	433	5448
07 1 40 065	KFIDELHEIM	2,72	183	67	6541
07 1 40 067	KIRCHBERG (HUNS RUECK), STADT	18,05	2 640	146	6544
07 1 40 068	KISSELBACH	9,12	504	55	5449
07 1 40 070	KLOSTERKUMBD	7,33	259	35	6540
07 1 40 071	KLUEDENRACH	2,83	85	30	6541
07 1 40 073	KORWEILER	2,46	83	34	5448
07 1 40 075	KRATZENBURG	7,16	279	39	5401
07 1 40 076	KUELZ (HUNS RUECK)	6,92	406	59	6541
07 1 40 077	KUEMBDCHEN	3,28	350	107	6541
07 1 40 079	LAURACH	10,02	387	39	5449
07 1 40 080	LAUDERT	6,17	333	54	5449
07 1 40 081	LAUFERSWEILER	6,79	900	133	6543
07 1 40 082	LAUTZENHAUSEN	4,93	340	69	6541
07 1 40 084	LEININGEN-LAMSCHEID	5,77	500	87	5449
07 1 40 085	LIEBSHAUSEN	5,84	362	62	6542
07 1 40 086	LINDENSCHIED	3,17	259	82	6541
07 1 40 087	LINGERHAHN	6,01	354	59	5449
07 1 40 089	MAISBORN	1,47	95	65	5449
07 1 40 090	MAITZBORN	7,15	115	37	6544
07 1 40 092	MENGERSCHIED	9,53	804	84	6541
07 1 40 093	MERMUTH	4,92	219	45	5401
07 1 40 094	METZENHAUSEN	3,09	131	42	6541
07 1 40 095	MICHELBACH	2,39	153	64	5448
07 1 40 096	MOERSCHBACH	5,82	289	50	6541
07 1 40 098	MUEHLPFAD	1,39	76	55	5449
07 1 40 099	MUTTERSCHIED	3,07	400	130	6541
07 1 40 100	NANNHAUSEN	6,05	582	96	6540
07 1 40 101	NEUERKIPCH	5,27	428	43	6541
07 1 40 102	NEY	5,61	331	59	5401
07 1 40 104	NIEDERBURG	5,80	699	103	6531
07 1 40 105	NIEDER KOSTENZ	4,12	192	47	6544
07 1 40 106	NIEDERKUMBD	2,27	187	82	6540
07 1 40 107	NIEDERSOHNEN	3,90	307	79	6543
07 1 40 108	NIEDERT	2,21	111	50	5449
07 1 40 109	NIEDERWEILER	4,80	353	74	6541
07 1 40 110	NORATH	3,30	393	119	5449
07 1 40 111	OBER KOSTENZ	5,84	233	40	6544
07 1 40 112	OBERWESEL, STADT	21,74	4 541	209	6532
07 1 40 113	OHLWEILER	3,91	259	66	6541
07 1 40 115	OPPERTSHAUSEN	1,52	85	56	6540
07 1 40 116	PERSCHIED	18,51	341	18	6531
07 1 40 117	PFALZFELD	5,27	539	102	5449
07 1 40 118	PLEIZENHAUSEN	4,04	188	47	6541
07 1 40 119	RAVENGIERSBURG	6,16	446	72	6541
07 1 40 120	RAVERSBEUREN	5,13	187	36	5581
07 1 40 122	RAYERSCHIED	2,51	115	46	6541
07 1 40 122	RECKERSHAUSEN	8,19	343	42	6541
07 1 40 123	REICH	4,76	309	65	6541
07 1 40 125	RHEINBOELLEN	16,34	2 630	161	6542
07 1 40 126	RIEGENROTH	3,14	116	37	6540
07 1 40 127	RIESWEILER	16,81	631	38	6541
07 1 40 128	ROEDELHAUSEN	2,56	129	50	5581
07 1 40 129	ROEDERN	2,72	114	42	6541
07 1 40 130	ROHRBACH	3,76	170	45	6541
07 1 40 131	ROTH	3,87	214	55	5449
07 1 40 133	SANKT GOAR, STADT	22,96	3 466	151	5401
07 1 40 134	SARGENROTH	12,71	438	34	6541
07 1 40 135	SCHLIERSCHIED	8,60	205	24	6571
07 1 40 138	SCHNORBACH	3,42	207	61	6541
07 1 40 139	SCHOENBORN	3,90	212	54	6541
07 1 40 140	SCHWALL	1,77	144	81	5401

1 GEMEINDEN IN SYSTEMATISCHER ORDNUNG MIT SCHLUESSELNUMMER, FLAECHE, WOHNBEVOELKERUNG, BEVOELKERUNGSDICHTE UND POSTLEITZAHL AM 31.12.1977

SCHLUESSEL- NUMMER	LAND, REG.-BEZIRK, KREIS, GEMEINDE	FLAECHE QKM	BEVOEL- KERUNG	BEV. DICHT JE QKM	POST- LEIT ZAHL
07 1 40 141	SCHWARZEN	3,98	139	36	6544
07 1 40 144	SIMMERN, STADT	11,89	5 779	486	6540
07 1 40 145	SOHREN	9,44	1 950	207	6543
07 1 40 146	SCHRSCHIED	4,46	105	24	6543
07 1 40 147	SPESENROTH	3,51	164	47	5448
07 1 40 148	STEINHACH	2,60	93	36	5449
07 1 40 149	THOERLINGEN	2,24	121	54	5449
07 1 40 150	TIEFENBACH	5,79	595	103	6541
07 1 40 151	TODENROTH	1,56	77	49	6541
07 1 40 153	UMLEP	5,58	361	65	5449
07 1 40 154	UNZENBERG	5,49	367	67	6541
07 1 40 156	UTZENHAIN	4,47	123	28	5449
07 1 40 158	WAHLEACH	4,34	160	37	6541
07 1 40 159	WAHLENAU	4,46	172	39	6541
07 1 40 161	WIEFELSHEIM	7,32	376	51	5449
07 1 40 163	WOMRATH	8,39	229	27	6544
07 1 40 164	WOPPENROTH	8,67	260	30	6541
07 1 40 165	WUERRICH	4,33	159	37	5581
07 1 40 166	WUESCHEIM	3,86	226	59	6541
07 1 40 201	WULICH	13,28	444	33	5401
07 1 40 202	DOMMERSPAUSEN	24,68	1 078	44	5449
07 1 40 204	MASTERSHAUSEN	11,84	912	77	5581
07 1 40 205	MORSHAUSEN	7,56	333	44	5401
07 1 40 501	KOPPARD, STADT	75,13	17 646	235	5407
07 1 40	ZUSAMMEN:	963,10	89 580	93	
07 1 41	RHEIN-LAHN-PFALZ				
	SITZ: HAF EMS, STADT				
07 1 41 001	ALLENDORF	3,03	483	159	5429
07 1 41 002	ALTENDIEZ	9,23	1 959	212	6251
07 1 41 003	ATTENHAUSEN	5,85	439	75	5409
07 1 41 004	AULL	2,65	204	77	5429
07 1 41 005	AULL	2,18	404	185	6252
07 1 41 006	HAF EMS, STADT	15,33	10 332	674	5427
07 1 41 007	KALDUJNSTEIN	4,22	668	301	6251
07 1 41 008	KECHELN	4,41	585	133	5409
07 1 41 009	KERG	3,30	167	51	5428
07 1 41 010	BERGHAUSEN	4,26	213	49	5429
07 1 41 011	EPPENROTH	6,22	316	51	5429
07 1 41 012	FETTENDORF	3,24	273	84	5428
07 1 41 013	FILPFICH	3,45	328	95	5429
07 1 41 014	FIRLENBACH	4,04	1 261	312	6251
07 1 41 015	LOGEL	5,34	659	123	5429
07 1 41 016	BORNICH	12,00	1 015	85	5421
07 1 41 017	BRALBACH, STADT	17,87	3 401	190	5423
07 1 41 018	ERENBERG	6,07	327	54	5409
07 1 41 019	FUCH	4,26	363	90	5429
07 1 41 020	BURGSCHEWALBACH	9,21	1 129	123	6251
07 1 41 021	CHARLOTTENBERG	0,76	160	211	5409
07 1 41 022	CKAMBERG	5,25	475	90	6251
07 1 41 023	DACHSENHAUSEN	10,17	883	87	5421
07 1 41 024	FAHLHEIM	6,82	931	137	5421
07 1 41 025	DAUSENAU	9,83	1 451	148	5409
07 1 41 026	DESSIGHOFEN	3,57	124	35	5429
07 1 41 027	DIENETHAL	1,39	284	204	5409
07 1 41 028	DIETHARDT	3,34	170	51	5429
07 1 41 029	DIEZ, STADT	12,39	9 636	778	6252
07 1 41 030	DOERNBERG	5,82	522	90	5409
07 1 41 031	DOERSCHIED	8,99	340	39	5421
07 1 41 032	DOERSDORF	4,88	308	63	5429
07 1 41 033	EORNHOLZHAUSEN	3,93	182	46	5429
07 1 41 034	EBERTSHAUSEN	2,57	123	48	5429
07 1 41 035	EHR	1,22	73	60	5429
07 1 41 036	EISICHOFEN	5,42	203	37	5429
07 1 41 037	ENDLICHOFEN	2,24	147	66	5429
07 1 41 038	EPPENROD	6,98	481	69	6251
07 1 41 039	ERGESHAUSEN	2,26	100	44	5429
07 1 41 040	ESCHFACH	2,58	214	83	5429
07 1 41 041	FACHBACH	2,23	1 198	537	5421
07 1 41 042	FILSEN	1,88	473	252	5424
07 1 41 043	FLACHT	4,45	851	191	6251
07 1 41 044	FRUECHT	5,53	541	98	5421
07 1 41 045	GEILNAU	2,24	381	170	5409
07 1 41 046	GEISIG	3,91	314	80	5429
07 1 41 047	GEMMERICH	6,79	551	81	5429
07 1 41 049	GUECKINGEN	2,34	558	238	6251
07 1 41 050	GUTENACKER	3,83	393	103	5409
07 1 41 051	HAHNSTAETTEN	10,70	2 431	227	6251
07 1 41 052	HAMBACH	2,76	374	136	6252
07 1 41 053	HEISTENBACH	5,27	873	166	6251
07 1 41 054	HEROLD	4,09	293	72	5429
07 1 41 055	HIMMIGHOFEN	5,03	312	62	5429
07 1 41 056	HINTERWALD	2,39	120	50	5409
07 1 41 057	HIRSCHBERG	2,50	359	144	6251
07 1 41 058	HOEMBERG	4,86	311	64	5409
07 1 41 059	HOLZAPPEL	2,75	1 030	375	5409
07 1 41 060	HOLZHAUSEN A. D. HAIDE	8,46	938	111	5429
07 1 41 061	HOLZHEIM	4,99	723	145	6251
07 1 41 062	HORHAUSEN	5,43	313	58	5409
07 1 41 063	HUNZEL	4,02	305	50	5428
07 1 41 064	ISSELBACH	7,20	345	48	6251
07 1 41 065	KALTENHOLZHAUSEN	6,06	445	73	6251
07 1 41 066	KAMP-BORNHOFEN	11,46	1 796	157	5424

1 GEMEINDEN IN SYSTEMATISCHER ORDNUNG MIT SCHLUESSELNUMMER, FLAECHE, WOHNBEVOELKERUNG, BEVOELKERUNGSDICHTE UND POSTLEITZAHL AM 31.12.1977

SCHLUESSEL- NUMMER	LAND, REG.-BEZIRK, KREIS, GEMEINDE	FLAECHE QKM	BEVOEL- KERUNG	BEV. DICHT JE QKM	POST- LEIT ZAHL
07 1 41 067	FASDORF	4,06	196	48	5429
07 1 41 068	KATZENELNGOGEN, STADT	9,20	1 563	170	5429
07 1 41 069	KAUL, STADT	12,96	1 474	114	5425
07 1 41 070	KEHLEACH	2,14	131	61	5428
07 1 41 071	KEMMENAU	3,76	421	112	5421
07 1 41 072	KESTERT	6,90	849	123	5421
07 1 41 073	KLINGELBACH	5,14	562	109	5429
07 1 41 074	KOEPELDRF	7,81	535	69	5429
07 1 41 075	LAHNSTEIN, STADT	36,85	19 314	524	5410
07 1 41 076	LANGENMISCHLIL	8,93	539	60	6251
07 1 41 077	LAURENPURC	2,16	401	186	5409
07 1 41 078	LAUTERT	3,56	181	51	5429
07 1 41 079	LIEKSCHIED	5,93	576	97	5429
07 1 41 080	LIPPORN	4,30	237	49	5429
07 1 41 081	LOHRHEIM	4,13	553	134	6251
07 1 41 082	LOLLSCHIED	4,07	170	42	5429
07 1 41 083	LYKERSHAUSEN	3,35	167	50	5427
07 1 41 084	MARIENFELS	3,84	286	74	5429
07 1 41 085	MIFHLEN	15,01	1 664	111	5429
07 1 41 086	MICLLEN	2,05	420	205	5421
07 1 41 087	MISSFELBERG	0,73	69	95	5409
07 1 41 088	MITTELFISCHBACH	1,84	115	63	5429
07 1 41 089	MUDERSHAUSEN	4,73	382	81	6251
07 1 41 090	MUSCHENROTH	1,07	60	56	5429
07 1 41 091	NASSAU, STADT	17,50	4 789	274	5408
07 1 41 092	NASTALTEN, STADT	12,93	3 024	234	5428
07 1 41 093	NETZFACH	3,40	317	93	6251
07 1 41 094	NIEDERBACHHILM	2,93	217	74	5429
07 1 41 095	NIEDERLIESEN	7,95	1 338	168	6251
07 1 41 096	NIEDERTIEFENBACH	4,08	188	46	5429
07 1 41 097	NIEDERWALLMENACH	6,88	407	59	5429
07 1 41 098	NIEVERN	4,32	999	231	5421
07 1 41 099	NOCHERN	7,11	512	72	5429
07 1 41 100	OEPBRACHHILM	2,85	130	63	5429
07 1 41 101	OEPFISCHBACH	5,04	164	33	5429
07 1 41 102	OELRLISEN	4,54	753	166	6251
07 1 41 103	OERNHOEF	3,86	514	133	5409
07 1 41 104	OPERTIEFENPACH	5,77	301	52	5429
07 1 41 105	OEWALLMENACH	3,18	173	54	5429
07 1 41 106	OEWILS	2,02	142	70	5409
07 1 41 107	OELSHERG	4,02	371	92	5425
07 1 41 108	OSTERSPAI	12,91	1 239	96	5421
07 1 41 109	PATERSLERC	2,64	496	188	5421
07 1 41 110	HAINAU	3,31	136	41	5429
07 1 41 111	POHL	4,23	302	71	5429
07 1 41 112	PRATH	4,33	287	66	5422
07 1 41 113	PECKENROTH	3,59	201	56	5429
07 1 41 114	REICHENBERG	3,23	239	74	5429
07 1 41 115	REITZENHAIN	5,66	313	55	5429
07 1 41 116	REITERSHAIN	4,31	309	64	5429
07 1 41 117	REITERT	5,80	427	74	5429
07 1 41 118	ROTH	3,40	157	46	5429
07 1 41 120	RUPPERTSHOFEN	4,78	316	66	5429
07 1 41 121	SANKT COARSHAUSEN, STADT	7,00	1 783	255	5422
07 1 41 122	SAUERTHAL	3,57	232	65	6223
07 1 41 123	SCHAUMBURG	2,45	16	5	6251
07 1 41 124	SCHIEDT	2,51	310	124	5409
07 1 41 125	SCHIESHEIM	1,43	228	159	6251
07 1 41 126	SCHOENFORN	11,71	563	48	5429
07 1 41 127	SCHWEIGHAUSEN	3,06	194	53	5409
07 1 41 128	SEELRACH	7,24	386	53	5409
07 1 41 129	SINGHOFEN	15,67	1 414	90	5409
07 1 41 130	STEINSEERG	2,90	219	76	5409
07 1 41 131	STRUETH	4,66	267	57	5429
07 1 41 132	SULZBACH	2,22	198	89	5409
07 1 41 133	WASENBACH	2,40	307	128	5409
07 1 41 134	WEIDENPACH	2,24	84	38	5428
07 1 41 135	WEINAEHR	3,41	447	131	5409
07 1 41 136	WEISEL	13,05	981	75	5421
07 1 41 137	WELTEROD	9,94	372	37	5429
07 1 41 138	WEYER	6,00	478	80	5429
07 1 41 139	WINDEN	6,99	643	92	5409
07 1 41 140	WINTERWERB	3,01	145	48	5428
07 1 41 141	ZIMMERSCHIED	2,20	83	38	5409
07 1 41 201	ARZBACH	9,93	2 033	205	5411
07 1 41	ZUSAMMEN:	782,31	118 537	152	
07 1 43	WESTERWALDKREIS				
	SITZ: MONTAUBAUR, STADT				
07 1 43 001	ALSBACH	4,77	550	115	5411
07 1 43 003	BANNREPSCHIED	2,02	464	230	5431
07 1 43 005	BODEN	2,16	441	204	5431
07 1 43 006	BREITENAU	6,06	518	85	5419
07 1 43 007	CAAN	3,45	424	123	5411
07 1 43 008	DAUBACH	2,51	295	118	5431
07 1 43 009	DEESEN	3,40	485	143	5419
07 1 43 010	DERNBACH (WESTERWALD)	9,73	2 932	336	5434
07 1 43 011	DREIKIRCHEN	3,71	753	203	5431
07 1 43 012	EBERNHAHN	3,33	1 336	401	5431
07 1 43 013	EITELBORN	7,10	2 063	291	5411
07 1 43 015	ELLENHAUSEN	1,90	236	124	5419
07 1 43 018	FREILINGEN	3,67	536	146	5419
07 1 43 019	FREIRACHDORF	4,28	563	132	5419

1 GEMEINDEN IN SYSTEMATISCHER ORDNUNG MIT SCHLUESSELNUMMER, FLAECHE, WOHNBEVOELKERUNG, BEVOELKERUNGSDICHTE UND POSTLEITZAHL AM 31.12.1977

SCHLUESSEL- NUMMER	LAND, REG.-BEZIRK, KREIS, GEMEINDE	FLAECHE QKM	BEVOEL- KERUNG	BEV. DICHT JE QKM	POST- LEIT ZAHL
07 1 43 020	GACKENFACH	4,75	391	82	5431
07 1 43 021	GIROD	7,45	959	129	5431
07 1 43 022	GODDERT	2,39	298	125	5418
07 1 43 023	GOERGESHAUSEN	3,24	610	188	5431
07 1 43 024	GROSSHOLBACH	3,90	576	148	5431
07 1 43 025	HARTENFELS	8,14	664	82	5419
07 1 43 026	HEILPERSCHEID	6,37	462	73	5431
07 1 43 027	HEILIGENROTH	6,00	1 162	194	5431
07 1 43 028	HELFERSKIRCHEN	5,00	827	165	5419
07 1 43 029	HERSBRACH	15,71	2 274	145	5419
07 1 43 030	HILGERT	4,57	1 337	293	5411
07 1 43 031	HILLSCHIED	14,08	2 522	179	5411
07 1 43 032	HOEHR-GRENZHAUSEN, STADT	15,88	8 158	514	5410
07 1 43 033	HOLLER	4,54	925	204	5431
07 1 43 034	HORPACH	3,97	581	146	5431
07 1 43 036	HUERINGEN	3,56	377	106	5431
07 1 43 037	HUNDSANGEN	7,63	1 566	205	5431
07 1 43 038	HUNDSDOERF	1,40	247	176	5412
07 1 43 039	KADENFACH	4,45	965	217	5411
07 1 43 040	KAMMERFORST	1,33	236	177	5411
07 1 43 041	KRUEMPEL	2,20	158	72	5418
07 1 43 042	LEUTEPD	3,90	675	173	5419
07 1 43 044	MARIENRACHDOERF	5,03	681	135	5418
07 1 43 045	MAROTH	3,43	162	47	5419
07 1 43 046	MAXSAIN	13,51	892	66	5419
07 1 43 047	MCGENDORF	4,24	1 042	246	5431
07 1 43 048	MONTABAU, STADT	33,62	10 702	318	5430
07 1 43 049	MOSCHHEIM	3,44	617	179	5431
07 1 43 050	NAUORT	6,42	1 612	251	5411
07 1 43 051	NENTERSHAUSEN	7,55	1 599	212	5431
07 1 43 052	NEUPAEUSEL	1,66	1 345	810	5411
07 1 43 053	NIEDERELBEPT	10,27	1 609	157	5431
07 1 43 054	NIEDERERBACH	4,44	693	156	5431
07 1 43 055	NOMBORN	4,00	543	136	5431
07 1 43 056	NORDHOFEN	3,86	359	93	5419
07 1 43 057	OBERELEERT	5,44	796	231	5431
07 1 43 058	OBERERBACH	2,60	413	159	5431
07 1 43 059	OBERHAID	1,92	258	134	5419
07 1 43 060	OETZINGEN	5,99	936	156	5419
07 1 43 061	OLIRNRACH	3,08	289	94	5419
07 1 43 062	RANSEACH-BAUMFACH, STADT	12,14	5 599	461	5412
07 1 43 064	RUECKEROTH	3,46	318	91	5419
07 1 43 065	RUFFPACH-GOLDHAUSEN	4,41	1 046	237	5431
07 1 43 066	SCHENKELEERG	3,53	595	169	5419
07 1 43 067	SELTERS (WESTERWALD)	8,71	2 166	249	5418
07 1 43 068	SESSENPAACH	2,79	497	178	5411
07 1 43 069	SESSENPAUSEN	5,45	542	99	5419
07 1 43 070	SIEERSHAHN	4,41	2 496	566	5433
07 1 43 071	SIMMERN	9,09	1 053	116	5411
07 1 43 072	STAHLHOFEN	2,90	476	160	5431
07 1 43 073	STAUDT	2,65	879	332	5431
07 1 43 074	STEINEFRENZ	4,85	544	112	5431
07 1 43 075	STEINEN	4,21	178	42	5419
07 1 43 077	UNTERSCHAUSEN	1,92	362	189	5431
07 1 43 078	VIELFACH	4,55	449	99	5419
07 1 43 079	WELSCHNEUDORF	7,82	749	96	5431
07 1 43 080	WEROTH	2,52	424	168	5431
07 1 43 081	WIRGES, STADT	10,12	4 941	488	5432
07 1 43 082	WIRSCHIED	2,68	221	82	5411
07 1 43 084	WITTGERT	4,74	446	94	5419
07 1 43 085	WOELFERLINGEN	8,23	491	60	5419
07 1 43 200	AILERTCHEN	5,58	604	108	5439
07 1 43 202	ALPENROD	12,19	1 210	99	5239
07 1 43 203	ARNSHOEFEEN	2,04	125	43	5419
07 1 43 204	ASTERT	2,39	218	91	5239
07 1 43 205	ATZELGIFT	2,74	535	195	5239
07 1 43 206	BAD MARIENBERG (WESTERWALD), STADT	10,00	4 941	494	5439
07 1 43 207	BELLINGEN	4,27	468	110	5439
07 1 43 208	BEROD B. WALLMEROD	3,92	414	106	5431
07 1 43 209	EERZHANN	3,20	448	137	5439
07 1 43 210	EILKHEIM	2,65	344	130	5431
07 1 43 211	BOELSBERG	1,46	276	189	5239
07 1 43 212	BOROD	3,14	391	125	5231
07 1 43 213	BRANDSCHEID	3,05	368	121	5439
07 1 43 214	BRETTHAUSEN	3,39	149	44	5439
07 1 43 215	DREIFELDEN	5,11	231	45	5239
07 1 43 216	DREISEACH	4,62	430	93	5439
07 1 43 217	ELBINGEN-MAEHREN	3,89	405	104	5439
07 1 43 218	ELSOFF (WESTERWALD)	9,44	874	93	5439
07 1 43 219	ENSPEL	1,45	256	177	5239
07 1 43 220	ETTINGHAUSEN	2,38	195	82	5419
07 1 43 221	EWIGHAUSEN	2,55	162	64	5419
07 1 43 222	FEHL-RITZHAUSEN	4,02	667	166	5439
07 1 43 223	GEHLERT	5,19	522	101	5238
07 1 43 224	GEMUENDEN	5,19	1 064	205	5439
07 1 43 225	GIESENHAUSEN	4,88	290	59	5231
07 1 43 226	GIRKENROTH	2,77	590	213	5439
07 1 43 227	GROSSSEIFEN	1,52	485	319	5439
07 1 43 228	GUCKHEIM	3,76	692	184	5439
07 1 43 229	HACHENBURG, STADT	21,44	4 465	208	5238
07 1 43 230	HAERTLINGEN	3,20	273	85	5439
07 1 43 231	HAHN BEI MARIENBERG	2,20	338	154	5439
07 1 43 232	HAHN BEI WALLMEROD	3,69	441	120	5419
07 1 43 233	HALES	2,12	287	135	5439
07 1 43 234	HARDT	1,88	361	192	5439
07 1 43 235	HATTERT	11,53	1 667	145	5239

1 GEMEINDEN IN SYSTEMATISCHER ORDNUNG MIT SCHLUESSELNUMMER, FLAECHE, WOHNBEVOELKERUNG, BEVOELKERUNGSDICHTE UND POSTLEITZAHL AM 31.12.1977

SCHLUESSEL- NUMMER	LAND, REG.-BEZIRK, KREIS, GEMEINDE	FLAECHE QKM	BEVOEL- KERUNG	BEV. DICHTE JE QKM	POST- LEIT ZAHL
07 1 43 236	HEIMBORN	3,74	261	70	5239
07 1 43 237	HELLENHAHN-SCELLENBERG	7,23	1 107	152	5439
07 1 43 238	HERGENROTH	1,89	327	173	5438
07 1 43 239	HERSCHPACH (OBERWESTERWALD)	4,03	672	145	5431
07 1 43 240	HEUZERT	2,13	142	67	5238
07 1 43 241	HOECHSTENBACH	5,67	688	121	5239
07 1 43 242	HOEHN	13,68	2 954	216	5439
07 1 43 243	HOF	8,10	1 084	134	5439
07 1 43 244	HOMBERG	2,16	136	63	5439
07 1 43 245	HUEBLINGEN	4,50	275	61	5439
07 1 43 246	IRMTRALT	4,52	562	124	5439
07 1 43 247	KADEN	2,25	535	238	5439
07 1 43 248	KIRBURG	4,07	490	120	5239
07 1 43 249	KOELBINGEN	4,07	747	184	5439
07 1 43 250	KROPPACH	3,97	515	130	5231
07 1 43 251	KUHNHOEFEN	1,68	81	48	5419
07 1 43 252	KUNDFRT	3,14	293	93	5239
07 1 43 253	LANGENBACH FET KIRBURG	5,50	635	115	5241
07 1 43 254	LANGENHAHN	5,76	1 202	209	5439
07 1 43 255	LAUTZENBRUECKEN	4,30	336	78	5439
07 1 43 256	LIEBENSCHIED	10,56	687	65	5439
07 1 43 257	LIMBACH	3,69	441	120	5239
07 1 43 258	LINDEN	2,52	154	61	5239
07 1 43 259	LOCHUM	4,62	278	60	5239
07 1 43 260	LUCKENFACH	3,60	475	132	5239
07 1 43 261	MARZHAUSEN	3,03	224	74	5238
07 1 43 262	MERKELFACH	2,35	374	147	5239
07 1 43 263	MEUDT	14,69	1 578	107	5431
07 1 43 264	MOERLEN	3,07	445	145	5241
07 1 43 265	MOERSBACH	5,92	493	83	5239
07 1 43 266	MOLSBURG	3,65	392	107	5431
07 1 43 267	MUDENBACH	4,75	709	149	5231
07 1 43 268	MUENDERSBACH	9,27	637	69	5419
07 1 43 269	MUESCHENBACH	3,50	957	273	5239
07 1 43 270	NEUNKHAUSEN	7,89	717	91	5241
07 1 43 271	NEUNKIRCHEN	6,61	463	70	5439
07 1 43 272	NEUSTADT	2,30	392	140	5439
07 1 43 273	NIEDERAHR	4,03	678	168	5431
07 1 43 274	NIEDERROSSBACH	4,39	630	144	5439
07 1 43 275	NIEDERSAYN	2,62	179	63	5419
07 1 43 276	NISTER	5,44	896	165	5239
07 1 43 277	NISTEPAU	3,18	678	213	5439
07 1 43 278	NISTER-MOEHPENDORF	2,98	257	86	5439
07 1 43 279	NISTERTAL	3,69	1 194	307	5239
07 1 43 280	NGRKEN	5,98	781	131	5239
07 1 43 281	OBERAHR	4,27	392	92	5431
07 1 43 282	OBERRHOD	6,72	603	90	5439
07 1 43 283	OBERROSSBACH	2,81	322	115	5439
07 1 43 284	POTTUM	4,36	915	210	5439
07 1 43 285	REHF	7,41	751	101	5439
07 1 43 286	RENNEROD, STADT	18,14	3 446	190	5439
07 1 43 287	ROSSBACH	7,47	664	89	5419
07 1 43 288	ROTHENHAIN	4,14	385	93	5439
07 1 43 289	ROTHENBACH	6,72	835	124	5439
07 1 43 290	SALZ	4,97	723	145	5431
07 1 43 291	SALZBURC	2,30	153	67	5439
07 1 43 292	SECK	3,62	1 006	117	5439
07 1 43 293	STAHLHOFEN AM WIESENSEE	2,42	202	83	5439
07 1 43 294	STEINERDACH A. D. WIED	8,29	600	72	5239
07 1 43 295	STEIN-NEUKIRCH	7,15	363	51	5439
07 1 43 296	STEIN-WINGERT	3,49	180	52	5239
07 1 43 297	STOCKHAUSEN-ILLFURTH	3,24	376	116	5439
07 1 43 298	STOCKK-KUESCHEN	3,53	635	180	5439
07 1 43 299	STREITHAUSEN	3,92	563	144	5239
07 1 43 300	UNNAU	8,14	1 638	201	5239
07 1 43 301	WAHLROD	5,99	727	121	5231
07 1 43 302	WAIGANDSHAIN	4,04	201	50	5439
07 1 43 303	WALDMUEHLEN	3,10	225	73	5439
07 1 43 304	WALLMEROD	2,66	776	292	5431
07 1 43 305	WEIDENHAHN	3,25	503	173	5419
07 1 43 306	WELKENBACH	2,30	135	59	5239
07 1 43 307	WELTERSBUHC	2,66	217	82	5439
07 1 43 308	WESTERBURC, STADT	18,47	5 228	283	5438
07 1 43 309	WESTERNOHE	7,50	761	101	5439
07 1 43 310	WIED	4,68	442	94	5239
07 1 43 311	WILLINGEN	3,68	300	82	5439
07 1 43 312	WILLFENROD	3,63	565	156	5438
07 1 43 313	WINKELBACH	1,34	147	110	5239
07 1 43 314	WINNEN	3,26	372	114	5439
07 1 43 315	ZEHNHAUSEN E. RENNEROD	2,97	315	106	5439
07 1 43 316	ZEHNHAUSEN E. WALLMEROD	1,57	123	78	5431
07 1 43	ZUSAMMEN:	988,83	165 374	167	
07 1	ZUSAMMEN:	8 093,28	1 361 465	168	
07 2	REG.-BEZ. TRIER				
07 2 11 000	TRIER, STADT	117,10	97 822	835	5500
07 2 31	BERNKASTEL-WITTLICH				
	SITZ: WITTLICH, STADT				
07 2 31 001	ALTRICH	16,22	1 152	71	5561

1 GEMEINDEN IN SYSTEMATISCHER ORDNUNG MIT SCHLUESSELNUMMER, FLAECHE, WOHNBEVOELKERUNG, BEVOELKERUNGSDICHTE UND POSTLEITZAHL AM 31.12.1977

SCHLUESSEL- NUMMER	LAND, REG.-BEZIRK, KREIS, GEMEINDE	FLAECHE QKM	BEVOEL- KERUNG	BEV. DICHTE JE QKM	POST- LEIT ZAHL
07 2 31 003	ARENATH	6,77	383	57	5561
07 2 31 004	BAUSENDORF	11,91	1 122	94	5561
07 2 31 005	BENGEL	27,43	954	35	5561
07 2 31 006	BERGLICHT	7,55	506	67	5509
07 2 31 007	BERGWEILER	12,23	726	55	5561
07 2 31 008	BERNKASTELL-KUES, STADT	23,54	6 796	289	5550
07 2 31 009	BETTENFELD	17,26	772	45	5561
07 2 31 010	PINSFELD	9,90	1 033	108	5561
07 2 31 012	BRAUNERERL	12,16	1 251	103	5551
07 2 31 013	BRUCH	8,63	384	44	5561
07 2 31 014	HURG (MOSEL)	3,38	508	150	5581
07 2 31 016	BURGEN	7,73	567	73	5551
07 2 31 017	EURTSCHIED	2,99	91	30	5509
07 2 31 018	DEUSELDACH	4,03	285	71	5509
07 2 31 019	DHRONCKEN	1,50	130	87	5509
07 2 31 020	DIFFENBACH	1,41	28	20	5561
07 2 31 021	DIERFFELD	1,54	8	5	5561
07 2 31 022	WILRSCHIED	2,42	177	73	5558
07 2 31 023	RODENBURG	3,84	120	31	5560
07 2 31 024	DREIS	11,29	1 295	115	5561
07 2 31 025	ECKFFLD	12,75	381	30	5561
07 2 31 026	LISENSCHMITT	10,83	625	58	5561
07 2 31 029	ENKTRCP	25,43	1 814	71	5585
07 2 31 030	ERDEN	3,69	426	115	5551
07 2 31 031	ESCH	2,31	321	139	5561
07 2 31 032	ETGEPT	3,75	72	19	5509
07 2 31 033	FLUSSPACH	6,86	297	43	5561
07 2 31 035	GILFERT	4,09	158	39	5509
07 2 31 036	GIPPERATH	4,87	188	39	5561
07 2 31 037	GLADPACH	3,60	421	117	5561
07 2 31 040	GORNHAUSEN	5,30	203	38	5551
07 2 31 041	GRAACH AN DER MOSEL	8,65	920	106	5550
07 2 31 042	GRAEFENDHORN	3,13	141	45	5509
07 2 31 044	GREIMERATH	3,75	178	47	5561
07 2 31 045	GPEVFRATH	4,51	157	35	5561
07 2 31 046	GRUSSLITZEN	13,20	927	70	5561
07 2 31 049	HASBORN	6,13	412	67	5561
07 2 31 050	HECKENMUENSTER	6,88	106	22	5560
07 2 31 051	HEIDWETTER	10,28	185	18	5561
07 2 31 053	HETZERATH	13,83	1 612	117	5559
07 2 31 054	HILSCHEID	18,07	300	17	5509
07 2 31 056	HOCHSCHEID	15,37	221	14	5551
07 2 31 057	HONTHEIM	24,77	810	33	5561
07 2 31 058	HORATH	11,92	452	38	5551
07 2 31 062	HUPPERATH	4,11	488	119	5561
07 2 31 064	IMMERT	3,14	160	51	5509
07 2 31 065	KARL	10,38	224	22	5561
07 2 31 066	KESTEN	3,79	474	125	5561
07 2 31 067	KINDERIEVERN	5,42	980	131	5561
07 2 31 068	KINHEIM	9,09	891	98	5561
07 2 31 069	KLAUSEN	9,23	1 045	113	5561
07 2 31 070	KLEINICH	20,30	718	35	5551
07 2 31 071	KOMMEN	2,82	214	76	5551
07 2 31 072	KROEV	14,77	2 551	173	5562
07 2 31 074	LAUFELD	6,09	517	85	5561
07 2 31 075	LIESER	5,41	1 350	250	5550
07 2 31 076	LOESNICH	2,53	453	179	5551
07 2 31 077	LONCKAMP	11,51	909	79	5551
07 2 31 078	LUECKENBURG	2,57	90	35	5509
07 2 31 079	MALBORN	26,24	1 408	54	5509
07 2 31 080	MANDERSCHIED	10,07	1 151	114	5562
07 2 31 081	MARING-NOVIAND	12,20	1 435	118	5551
07 2 31 082	MEERFELD	13,23	348	26	5562
07 2 31 083	MERSCHBACH	3,20	102	32	5509
07 2 31 085	MINDFRLITZEN	8,19	536	65	5561
07 2 31 086	MINHEIM	5,44	527	97	5561
07 2 31 087	MONZELFELD	12,50	1 076	86	5551
07 2 31 090	MUELHEIM (MOSEL)	4,82	915	190	5556
07 2 31 091	MUSWEILER	3,05	84	28	5561
07 2 31 092	NEUMAGEN-DHORN	10,17	2 583	160	5559
07 2 31 093	NEUNKIRCHEN	3,16	151	48	5509
07 2 31 095	NIEDEROEFFLINGEN	8,17	401	49	5561
07 2 31 096	NIEDERSCHIEDWEILER	7,83	248	32	5561
07 2 31 097	NIERSBACH	8,50	440	53	5561
07 2 31 100	OBEROEFFLINGEN	7,44	239	35	5561
07 2 31 101	OBERSCHIEDWEILER	4,50	201	45	5561
07 2 31 103	OSANN-MONZEL	16,56	1 427	86	5561
07 2 31 104	PANTENBURG	4,97	279	56	5562
07 2 31 105	PIESPORT	19,65	2 209	112	5555
07 2 31 107	PLATTEN	7,06	641	91	5561
07 2 31 108	PLEIN	7,22	557	77	5561
07 2 31 110	PEIL	12,19	1 340	110	5586
07 2 31 111	RIVENICH	7,77	672	86	5559
07 2 31 112	RORODT	3,41	93	27	5509
07 2 31 113	SALMTAL	14,00	1 927	138	5561
07 2 31 114	SCHLADT	4,96	138	28	5561
07 2 31 115	SCHOENBERG	5,09	228	45	5509
07 2 31 116	SCHWARZENBORN	5,13	49	10	5561
07 2 31 117	SEHEM	11,26	767	68	5561
07 2 31 120	STARKENBURG	1,52	219	144	5581
07 2 31 122	TALLING	3,90	170	44	5509
07 2 31 123	THALFANG	19,44	1 434	74	5509
07 2 31 124	TRABEN-TRABACH, STADT	31,34	6 315	201	5580
07 2 31 125	UEZIG	6,02	1 037	172	5564
07 2 31 126	VELDENZ	14,37	1 021	71	5551
07 2 31 127	WALLSCHEID	5,95	319	54	5561

1 GEMEINDEN IN SYSTEMATISCHER ORDNUNG MIT SCHLUESSELNUMMER, FLAECHE, WOHNBEVOELKERUNG, BEVOELKERUNGSDICHTE UND POSTLEITZAHL AM 31.12.1977

SCHLUESSEL- NUMMER	LAND, REG-BEZIRK, KREIS, GEMEINDE	FLAECHE QKM	BEVOEL- KERUNG	BEV. DICHTE JE QKM	POST- LEIT ZAHL
07 2 31 132	WILLWERSCHIED	2,46	40	16	5561
07 2 31 133	WINTRICH	17,49	1 104	63	5551
07 2 31 134	WITTLICH, STADT	49,23	15 234	309	5560
07 2 31 136	ZELTINGEN-RACHTIG	16,95	2 556	151	5553
07 2 31 202	WREIT	4,00	239	60	5509
07 2 31 203	WUEDLICH	4,02	186	46	5509
07 2 31 204	WEIDENBURG	9,50	639	67	5509
07 2 31 206	WOETZREUREN	10,20	424	42	5581
07 2 31 207	WITTENHEIM	10,10	1 302	129	5559
07 2 31 501	WIRNACH	16,38	643	39	5581
07 2 31 502	WORBACH	122,14	9 453	77	5552
07 2 31 503	LANDSCHEID	30,14	2 081	69	5561
07 2 31	ZUSAMMEN:	1 177,05	107 337	91	
07 2 32	WITBURG-PRUEF				
	SITZ: WITBURG, STADT				
07 2 32 001	WFFLER	2,02	47	23	5529
07 2 32 002	WSDORF	6,37	301	47	5521
07 2 32 003	WLTSCHEID	5,90	142	24	5521
07 2 32 004	WMMELDINGEN A. D. KYLL	2,63	16	6	5529
07 2 32 005	WMMELDINGEN B. NEDERKURG	4,49	211	47	5529
07 2 32 006	WUW AN DER KYLL	0,96	185	193	5521
07 2 32 007	WDEM	9,16	812	89	5521
07 2 32 008	WJLER	6,04	126	21	5529
07 2 32 009	WJSTERT	4,49	383	85	5521
07 2 32 010	WELINGEN	4,33	361	83	5521
07 2 32 011	WERKOTH	3,53	113	32	5529
07 2 32 012	WERSCHLID	7,49	85	11	5529
07 2 32 013	WFTTINGEN	7,27	1 107	152	5521
07 2 32 014	WICKENDORF	5,49	414	75	5521
07 2 32 015	WIEDSDORF	2,97	463	156	5521
07 2 32 016	WIESDORF	5,48	329	60	5529
07 2 32 017	WIRTILINGEN	2,93	34	12	5521
07 2 32 018	WITBURG, STADT	47,45	10 830	228	5520
07 2 32 019	WOLLENLORF	13,30	1 456	109	5521
07 2 32 020	WRECHT	4,56	183	40	5521
07 2 32 021	WRIMINGEN	3,79	92	24	5521
07 2 32 022	WURC	2,73	26	10	5521
07 2 32 023	WURSCHEID	3,65	10	3	5529
07 2 32 024	WJHLEN	4,28	235	55	5521
07 2 32 025	WJWELSHAUSEN	2,05	99	48	5529
07 2 32 026	WOCKENDORF	5,81	178	31	5521
07 2 32 027	WUDEL DORF	11,05	1 099	99	5521
07 2 32 028	WCHTERNACHERSBUCH	4,84	497	103	5521
07 2 32 029	WCHTERSCHAUSEN	2,49	128	51	5521
07 2 32 030	WHLNZ	5,95	420	71	5521
07 2 32 031	WMMFLAUM	2,69	80	30	5529
07 2 32 032	WENZ	1,70	44	26	5521
07 2 32 033	ERNZEN	9,07	485	49	5521
07 2 32 034	ESSLINGEN	5,25	90	17	5521
07 2 32 035	ETTEL DORF	1,74	29	17	5524
07 2 32 036	FEILSDORF	3,83	41	11	5521
07 2 32 037	WERSCHWELF	7,43	947	127	5521
07 2 32 038	FISCHBACH-OBERRADEN	5,68	61	9	5529
07 2 32 039	FLISSSEM	8,43	552	66	5521
07 2 32 040	GEICHLINGEN	5,71	313	59	5529
07 2 32 041	GEMUEND	2,65	31	11	5529
07 2 32 042	GENTINGEN	4,21	66	16	5529
07 2 32 043	WINDOFF	6,56	364	55	5521
07 2 32 044	GONDORF	3,76	295	78	5521
07 2 32 045	WALS DORF	3,71	103	32	5521
07 2 32 046	WAMM	1,72	41	24	5521
07 2 32 047	WELBACH	6,48	130	20	5529
07 2 32 048	WELLENBACH	7,81	115	15	5521
07 2 32 049	WERSSTWUEHLF	2,15	33	15	5529
07 2 32 050	WERSFORST	3,77	726	193	5521
07 2 32 051	WERMESDORF	3,97	311	78	5521
07 2 32 052	WISSEL	2,12	29	14	5521
07 2 32 053	WOLSTHUM	9,34	515	55	5521
07 2 32 054	WOMMERDINGEN	2,05	80	39	5529
07 2 32 055	WOSTEN	2,88	198	69	5521
07 2 32 056	WUETTEN	3,09	88	28	5529
07 2 32 057	WUETTERSCHIED	2,99	213	71	5521
07 2 32 058	WUETTINGEN A. D. KYLL	2,95	339	115	5521
07 2 32 059	WUETTINGEN BEI LAHR	4,41	151	34	5529
07 2 32 060	WIDENHEIM	7,73	412	53	5521
07 2 32 061	WIDESHEIM	6,73	409	61	5521
07 2 32 062	WINGENDORF	3,32	165	50	5521
07 2 32 063	WIRREL	7,06	1 205	171	5521
07 2 32 064	WJRLSHAUSEN	7,09	362	51	5529
07 2 32 065	WJSCHENBACH	4,45	60	13	5521
07 2 32 066	WEPPESHAUSEN	2,38	7	3	5529
07 2 32 067	WJERPERICH	19,14	1 019	53	5529
07 2 32 068	WJXHAUSEN	3,81	129	34	5529
07 2 32 069	WJUCHTEN	5,41	432	80	5529
07 2 32 070	WJLLBURG, STADT	4,62	1 135	246	5524
07 2 32 071	WJLLBURGWEILER	7,26	128	18	5524
07 2 32 072	WJHR	7,26	198	27	5529
07 2 32 073	WJMBACH	2,96	77	26	5529
07 2 32 074	WJESSEM	2,99	83	28	5521
07 2 32 075	WJLBERG	6,60	857	130	5524
07 2 32 076	WJLBERGWEICH	10,16	331	33	5524
07 2 32 077	WJCKEL	10,80	315	29	5521

1 GEMEINDEN IN SYSTEMATISCHER ORDNUNG MIT SCHLUESSELNUMMER, FLAECHE, WOHNBEVOELKERUNG, BEVOELKERUNGSDICHTE UND POSTLEITZAHL AM 31.12.1977

SCHLUESSEL- NUMMER	LAND, REG.-BEZIRK, KREIS, GEMEINDE	FLAECHE QKM	BEVOEL- KERUNG	BEV. DICHT JE QKM	POST- LEIT ZAHL
07 2 32 078	MENNINGEN	3,42	169	49	5501
07 2 32 079	MESSRICH	6,53	394	60	5521
07 2 32 080	METTENDORF	15,04	1 018	68	5529
07 2 32 081	METTERICH	5,59	418	75	5521
07 2 32 082	MINDEN	3,78	246	65	5501
07 2 32 083	MUELBAACH	1,56	111	71	5521
07 2 32 084	MUXLRATH	4,54	70	15	5528
07 2 32 085	NASINGEN	2,38	51	21	5528
07 2 32 086	NATTENHEIM	6,91	378	55	5521
07 2 32 087	NEIDENBACH	9,37	792	85	5521
07 2 32 088	NEUERBURG, STADT	10,22	1 612	158	5528
07 2 32 089	NIEDERGECKLER	1,41	88	62	5529
07 2 32 090	NIEDERRADEN	2,00	66	34	5529
07 2 32 091	NIEDERSTEDEN	5,45	203	37	5521
07 2 32 092	NIEDERWEILER	4,58	92	20	5521
07 2 32 093	NIEDERWILS	7,55	233	31	5521
07 2 32 094	NIEHL	1,99	67	34	5521
07 2 32 095	NUSHAUT	17,10	484	28	5529
07 2 32 096	OBERGECKLER	6,35	162	26	5529
07 2 32 097	OBERSTEDEN	4,48	102	23	5521
07 2 32 098	ORLWEILER	5,31	141	27	5521
07 2 32 099	ORFERWEIS	9,70	523	54	5521
07 2 32 100	ORSDORF	3,15	126	40	5521
07 2 32 101	ORSFELD	5,18	188	36	5521
07 2 32 102	UTSCHEID	5,75	525	92	5529
07 2 32 103	FEFFINCEN	5,79	233	40	5521
07 2 32 104	PHILIPPSHEIM	0,89	104	117	5521
07 2 32 105	PICKLIESSEN	5,76	372	65	5521
07 2 32 106	FLASCHEID	3,38	72	21	5529
07 2 32 107	PREIST	6,48	732	113	5521
07 2 32 108	PRUEMZURLAY	3,83	305	80	5521
07 2 32 109	RITTERSDORF	11,83	919	78	5521
07 2 32 110	ROEDERSHAUSEN	5,36	243	45	5529
07 2 32 111	ROEHL	10,65	468	44	5521
07 2 32 112	ROTH AN DER OUR	1,91	187	98	5529
07 2 32 113	SANKT THOMAS	9,13	352	39	5524
07 2 32 114	SCHANKWEILER	6,56	218	33	5521
07 2 32 115	SCHARFRILLIG	4,82	75	16	5521
07 2 32 116	SCHWEITENKORE	2,82	42	15	5529
07 2 32 117	SCHUEVERN	6,51	77	12	5529
07 2 32 118	SCHLEID	6,18	395	64	5521
07 2 32 119	SEFFERN	4,92	346	70	5521
07 2 32 120	SEFFERWEICH	10,73	203	19	5521
07 2 32 121	SEVENIG BEI NEUERBURG	5,92	30	5	5529
07 2 32 122	SINSPILT	2,41	315	131	5529
07 2 32 123	SPEICHER	15,38	2 811	183	5522
07 2 32 124	STOCKEM	3,96	105	27	5521
07 2 32 125	SUELM	7,05	398	56	5521
07 2 32 126	TRIMPERT	2,19	222	101	5521
07 2 32 127	UEBEREISENACH	2,44	44	18	5529
07 2 32 128	UPPERSHAUSEN	3,40	71	21	5529
07 2 32 129	USCH	1,33	82	62	5524
07 2 32 130	WALDHOF-FALKENSTEIN	3,37	30	9	5529
07 2 32 131	WALLENDOF	8,84	371	42	5529
07 2 32 132	WEIDINGEN	5,86	178	30	5521
07 2 32 133	WETTLINGEN	3,46	66	19	5521
07 2 32 134	WIERSDORF	4,28	171	40	5521
07 2 32 135	WILSECKER	4,53	191	42	5524
07 2 32 136	WISSMANNSDORF	2,74	359	131	5521
07 2 32 137	WOLSFELD	0,26	599	65	5521
07 2 32 138	ZWEIFELSCHEID	1,81	77	43	5529
07 2 32 201	ARZFELD	19,39	1 088	56	5529
07 2 32 202	AUW BEI PRUEM	22,01	738	34	5541
07 2 32 203	BALESFELD	2,32	225	97	5541
07 2 32 206	BLEIALF	7,55	826	109	5541
07 2 32 207	BRANDSCHEID	10,20	337	21	5541
07 2 32 208	BUCHET	13,26	258	19	5541
07 2 32 209	BUEDESHEIM	13,54	527	39	5541
07 2 32 210	BURBACH	15,88	568	34	5541
07 2 32 211	DACKSCHEID	5,08	183	37	5523
07 2 32 212	DAHNNEN	17,31	434	25	5529
07 2 32 213	DALEIDEN	15,53	703	45	5529
07 2 32 214	DASRUIC	4,82	313	65	5520
07 2 32 216	DINGDORF	3,81	105	28	5541
07 2 32 217	EILSCHEID	2,38	50	21	5523
07 2 32 218	EISENACH	6,31	373	59	5501
07 2 32 220	ESCHFELD	4,78	205	43	5541
07 2 32 221	EUSCHEID	3,68	123	33	5541
07 2 32 222	FEUERSCHEID	5,92	332	56	5541
07 2 32 223	FLERINGEN	8,50	334	39	5540
07 2 32 224	GIESDORF	3,56	128	36	5541
07 2 32 225	GILZEM	4,98	375	75	5501
07 2 32 226	GONDELSHEIM	24,00	724	30	5540
07 2 32 227	GONDENPRETT	23,04	502	22	5540
07 2 32 228	GRANDSDORF	7,10	313	44	5561
07 2 32 229	GROSSKAMPENBERG	6,31	186	29	5541
07 2 32 230	GROSSLANGENFELD	6,95	179	26	5541
07 2 32 231	HABSCHEID	17,56	561	32	5541
07 2 32 233	HARGARTEN	2,00	84	42	5523
07 2 32 234	HARSPILT	4,83	91	19	5541
07 2 32 236	HECKHUSCHEID	8,28	193	23	5541
07 2 32 238	HEISDORF	3,91	101	26	5541
07 2 32 240	HERZFELD	2,67	46	17	5541
07 2 32 245	IRRHAUSEN	7,14	246	34	5529
07 2 32 246	JUCKEN	6,17	202	33	5529
07 2 32 247	KESFELD	4,47	95	21	5541

1 GEMEINDEN IN SYSTEMATISCHER ORDNUNG MIT SCHLUESSELNUMMER, FLAECHE, WOHNBEVOELKERUNG, BEVOELKERUNGSDICHTE UND POSTLEITZAHL AM 31.12.1977

SCHLUESSEL- NUMMER	LAND, REG.-BEZIRK, KREIS, GEMEINDE	FLAECHE QKM	BEVOEL- KERUNG	BEV. DICHT JE QKM	POST- LEIT ZAHL
07 2 32 248	KICKESHAUSEN	1,53	24	16	5529
07 2 32 249	KINZENEURG	1,21	57	47	5541
07 2 32 250	KLEINLANGENFELD	7,82	137	18	5541
07 2 32 253	KKAUTSCHEID	8,59	301	35	5529
07 2 32 254	LAMBERTSBERG	3,66	244	67	5523
07 2 32 255	LASCHIED	3,47	107	31	5541
07 2 32 256	LASEL	4,51	324	72	5541
07 2 32 258	LAUPERATH	5,77	137	24	5529
07 2 32 259	LEIDENBORN	5,57	163	29	5541
07 2 32 260	LICHTENBORN	11,36	420	37	5541
07 2 32 261	LIERFELD	1,71	73	43	5541
07 2 32 262	LUENEBAACH	10,26	644	63	5541
07 2 32 263	LUETZKAMPEN	10,97	469	43	5541
07 2 32 264	MANDERSCHEID	4,26	50	12	5523
07 2 32 265	MASTHORN	4,53	74	16	5541
07 2 32 266	MATZERATH	4,31	87	20	5541
07 2 32 267	MAUEL	5,48	107	20	5523
07 2 32 269	MERKESHAUSEN	4,25	15	4	5521
07 2 32 270	MERLSCHIED	3,52	52	15	5541
07 2 32 271	MUETZENICH	6,43	131	20	5541
07 2 32 272	NFUENDORF	5,71	106	19	5541
07 2 32 273	NEUHEILENBACH	0,96	229	239	5541
07 2 32 276	NIEDERLAUCH	0,79	46	58	5541
07 2 32 277	NIEDERPIERSCHIED	1,64	36	22	5523
07 2 32 279	NIMSHUSCHIED	5,06	280	55	5541
07 2 32 280	NIMSREULAND	4,43	85	19	5541
07 2 32 282	OPERKAIL	24,24	766	32	5561
07 2 32 283	OBERLASCHIED	9,31	182	20	5541
07 2 32 284	OBERLAUCH	3,64	64	18	5541
07 2 32 285	OBERPIERSCHIED	6,19	325	53	5523
07 2 32 287	OLNSCHIED	4,87	169	35	5529
07 2 32 288	OLZHEIM	16,23	335	21	5541
07 2 32 289	ORENHOFEN	12,05	1 307	103	5501
07 2 32 290	ORLENBACH	6,22	146	23	5541
07 2 32 291	PINTESFELD	1,89	41	22	5523
07 2 32 292	PITTENBACH	3,96	92	24	5541
07 2 32 293	PLUETSCHIED	12,68	326	26	5541
07 2 32 294	PREISCHIED	6,23	177	28	5529
07 2 32 295	PRONSFELD	15,45	805	52	5541
07 2 32 296	PRUEM, STADT	22,99	5 166	225	5540
07 2 32 297	REIFF	5,30	55	9	5541
07 2 32 298	REIPELDINGEN	4,76	98	21	5529
07 2 32 300	ROMMERSHEIM	16,94	595	35	5541
07 2 32 301	ROSCHIED	5,11	99	19	5541
07 2 32 302	ROTH REI PRUEM	19,05	365	19	5541
07 2 32 304	SCHGENCECKEN	13,35	1 811	136	5541
07 2 32 305	SCHWIKZHEIM	13,68	416	30	5541
07 2 32 306	SEINSFELD	6,71	231	34	5521
07 2 32 307	SEIWERATH	8,94	158	18	5541
07 2 32 308	SELLERICH	17,37	301	17	5541
07 2 32 309	SENGERICH	1,10	32	29	5541
07 2 32 310	SEVENIG (OUR)	4,83	94	19	5541
07 2 32 311	SPANGDAHLEM	13,43	885	66	5561
07 2 32 313	STEINHORN	11,29	238	21	5521
07 2 32 315	STRICKSCHIED	1,41	55	39	5541
07 2 32 318	WALLERSHEIM	14,51	715	49	5541
07 2 32 320	WATZERATH	4,62	316	68	5540
07 2 32 321	WAWERN	7,64	310	41	5541
07 2 32 322	WAXWEILER	5,91	1 124	190	5523
07 2 32 327	WINPINGEN	2,55	78	31	5541
07 2 32 328	WINTERSCHIED	8,45	171	20	5541
07 2 32 329	WINTERSPELT	25,51	802	31	5541
07 2 32 331	ZENDSCHIED	2,35	138	59	5524
07 2 32 332	HERSDORF	12,85	381	30	5541
07 2 32 333	UETTFFELD	14,94	501	34	5541
07 2 32	ZUSAMMEN:	1 624,63	89 925	55	
07 2 33	DAUN				
	SITZ: DAUN, STADT				
07 2 33 002	BASBERG	2,32	67	29	5531
07 2 33 003	BEINHAUSEN	2,63	78	30	5569
07 2 33 004	BERLINGEN	3,59	228	64	5531
07 2 33 005	BEPNDORF	9,14	460	50	5531
07 2 33 006	BETTELDORF	3,31	248	75	5531
07 2 33 007	BIRGEL	6,53	476	73	5534
07 2 33 008	BLECKHAUSEN	6,32	341	54	5531
07 2 33 010	BOXBERG	5,64	192	34	5569
07 2 33 011	BROCKSCHIED	2,04	218	107	5569
07 2 33 014	DARSCHIED	5,80	534	92	5569
07 2 33 015	DAUN, STADT	46,56	6 545	141	5568
07 2 33 016	DEMERATH	10,51	262	25	5569
07 2 33 017	DEUDESFELD	8,03	429	53	5531
07 2 33 018	DOCKWEILER	6,05	494	82	5569
07 2 33 019	DOHM-LAMMERSDORF	4,54	185	41	5533
07 2 33 020	DREIS-BRUECK	18,18	807	44	5569
07 2 33 021	ELLSCHIED	5,22	287	55	5569
07 2 33 022	ESCH	10,17	425	42	5531
07 2 33 023	FEUSDORF	4,42	469	106	5531
07 2 33 025	GEFELL	2,78	86	31	5569
07 2 33 026	GEROLSTEIN, STADT	64,29	6 817	106	5530
07 2 33 027	GILLENFELD	14,99	1 153	77	5569
07 2 33 028	GOENNERSDORF	5,17	459	89	5532
07 2 33 029	HILLESHEIM	20,63	2 282	111	5533

1 GEMEINDEN IN SYSTEMATISCHER ORDNUNG MIT SCHLUESSELNUMMER, FLAECHE, WOHNBEVOELKERUNG, BEVOELKERUNGSDICHTE UND POSTLEITZAHL AM 31.12.1977

SCHLUESSEL- NUMMER	LAND, REG.-BEZIRK, KREIS, GEMEINDE	FLAECHE QKM	BEVOEL- KERUNG	BEV. DICHT JE QKM	POST- LEIT ZAHL
07 2 33 030	HINTERWEILER	5,32	279	52	5531
07 2 33 031	HOERSCHIED	4,04	121	30	5569
07 2 33 032	HOERSCHHAUSEN	2,38	153	64	5569
07 2 33 033	HOHENFELS-ESSINGEN	5,01	313	62	5531
07 2 33 034	IMMERATH	5,95	251	42	5569
07 2 33 035	JUENKERATH	10,10	1 722	170	5532
07 2 33 036	KALENBORN-SCHUEERN	7,34	362	49	5531
07 2 33 037	KATZWINKEL	3,85	125	32	5569
07 2 33 038	KERPEN (EIFEL)	8,22	518	63	5531
07 2 33 039	KIRCHWEILER	6,30	406	64	5531
07 2 33 040	KRADENBACH	1,73	113	65	5569
07 2 33 041	LISSENDORF	10,37	910	88	5534
07 2 33 042	MEHREN	12,95	1 093	84	5569
07 2 33 043	MEISBURG	7,05	283	40	5531
07 2 33 046	MUECKELN	4,73	212	45	5569
07 2 33 048	NEICHEN	2,95	119	40	5569
07 2 33 049	NERDLEN	4,45	158	36	5568
07 2 33 050	NEROTH	7,24	860	119	5531
07 2 33 052	NIEDERSTADTFELD	9,13	461	50	5531
07 2 33 053	ORERRETTINGEN	6,17	622	101	5531
07 2 33 054	OVEREHE-STROHEICH	10,30	308	30	5531
07 2 33 055	OVERSTADTFELD	10,21	544	53	5531
07 2 33 056	PELM	10,07	865	86	5531
07 2 33 058	ROCKESKYL	5,88	236	40	5531
07 2 33 060	SALM	9,09	362	40	5531
07 2 33 061	SARMERSBACH	5,20	176	34	5569
07 2 33 062	SAXLER	1,82	93	51	5569
07 2 33 063	SCHALKENMEHREN	10,40	505	49	5569
07 2 33 064	SCHONBACH	4,67	204	44	5569
07 2 33 065	SCHUTZ	9,04	160	18	5531
07 2 33 067	STEINEBERG	2,93	187	64	5569
07 2 33 068	STEININGEN	7,60	192	25	5569
07 2 33 070	STROHN	8,60	498	58	5569
07 2 33 071	STROTZPUESCH	6,45	366	57	5569
07 2 33 074	UDLER	6,30	266	42	5569
07 2 33 075	UEDERSDORF	17,46	953	55	5569
07 2 33 076	UEXHEIM	33,99	1 478	48	5531
07 2 33 077	UTZEPATH	5,70	231	41	5569
07 2 33 079	WALLENBORN	3,23	448	54	5531
07 2 33 080	WALSDORF	10,82	784	72	5531
07 2 33 081	WEIDENBACH	10,73	328	31	5531
07 2 33 082	WEIERSLACH	2,40	133	55	5568
07 2 33 083	WIESBAUM	15,19	490	32	5531
07 2 33 084	WINKEL (EIFEL)	6,69	176	26	5569
07 2 33 201	ARBACH	4,39	184	42	5441
07 2 33 202	BERERBORN	2,57	125	49	5441
07 2 33 203	BERENBACH	3,15	176	56	5441
07 2 33 204	BIRRESBORN	20,87	1 322	63	5531
07 2 33 205	BODENBACH	4,78	239	50	5489
07 2 33 206	BONGARD	6,64	224	34	5489
07 2 33 207	BORLER	4,54	105	23	5489
07 2 33 208	BRUECKTAL	2,42	69	29	5489
07 2 33 209	DENSBOERN	14,46	633	44	5531
07 2 33 210	DREES	4,11	173	42	5489
07 2 33 211	DUPPACH	10,28	286	28	5541
07 2 33 212	GELENBERG	3,96	90	23	5489
07 2 33 213	GUNDERATH	1,22	87	67	5441
07 2 33 214	HALLSCHLAG	12,74	450	35	5541
07 2 33 215	HOECHSTBERG	4,85	332	68	5441
07 2 33 216	HORPERATH	2,40	120	50	5441
07 2 33 217	KAPERICH	2,69	190	71	5441
07 2 33 218	KELBERG	24,61	1 412	57	5489
07 2 33 219	KERSCHENBACH	6,87	136	20	5531
07 2 33 220	KIRSCHBACH	3,42	93	27	5489
07 2 33 221	KOETTERICHEN	1,31	70	53	5441
07 2 33 222	KOLVERATH	2,46	169	69	5441
07 2 33 223	KOPP	8,40	179	21	5531
07 2 33 224	LIRSTAL	5,26	233	44	5441
07 2 33 225	MANNEBACH	7,34	254	35	5441
07 2 33 226	MOSBRUCH	3,39	193	57	5441
07 2 33 227	MUERLENBACH	21,63	814	38	5531
07 2 33 228	NITZ	1,08	55	51	5441
07 2 33 229	NOHN	11,08	440	40	5531
07 2 33 230	OBERELZ	5,55	159	29	5441
07 2 33 232	ORMONT	12,44	394	32	5541
07 2 33 233	REIMERATH	2,54	75	30	5489
07 2 33 234	REITERATH	5,50	320	58	5441
07 2 33 235	REUTH	7,15	229	32	5541
07 2 33 236	SASSEN	3,33	107	32	5441
07 2 33 237	SCHEID	5,49	118	21	5541
07 2 33 239	SCHUELLER	4,36	364	83	5531
07 2 33 240	STADTKYLL	20,84	1 103	53	5531
07 2 33 241	STEFFELN	20,91	593	28	5541
07 2 33 242	UERSFELD	4,25	549	129	5441
07 2 33 243	UESS	1,49	60	40	5441
07 2 33 244	WELCHERATH	3,18	149	47	5489
07 2 33	ZUSAMMEN:	910,93	55 679	61	
07 2 35	TRIER-SAARBURG				
	SITZ: TRIER, STADT				
07 2 35 001	AACH	6,95	1 156	166	5501
07 2 35 002	AYL	7,63	1 003	131	5511
07 2 35 003	BALDRINGEN	1,76	170	97	5504

1 GEMEINDEN IN SYSTEMATISCHER ORDNUNG MIT SCHLUESSELNUMMER, FLAECHE, WOHNBEVOELKERUNG, BEVOELKERUNGSDICHTE UND POSTLEITZAHL AM 31.12.1977

SCHLUESSEL- NUMMER	LAND, REG.-BEZIRK, KREIS, GEMEINDE	FLAECHE QKM	BEVOEL- KERUNG	BEV. DICHTE JE QKM	POST- LEIT ZAHL
07 2 35 004	BEKOND				
07 2 35 005	BESCHIED	3,64	631	173	5559
07 2 35 006	BEUPEN (HOCHWALD)	7,62	346	45	5509
07 2 35 010	BONERATH	18,51	1 038	56	5509
07 2 35 014	DAMFLOS	4,25	243	57	5501
07 2 35 015	DETZEN	5,31	654	123	5509
07 2 35 019	ENSCH	5,56	567	102	5559
07 2 35 021	FARSCHWEILER	6,86	489	71	5559
07 2 35 022	FELL	7,45	687	92	5501
07 2 35 025	FISCH	15,67	2 063	132	5559
07 2 35 026	FOEHREN	6,88	273	40	5511
07 2 35 027	FRANZENHEIM	9,73	2 300	236	5559
07 2 35 028	FREUDENBURG	6,44	351	55	5501
07 2 35 030	GEISFELD	10,83	1 559	144	5511
07 2 35 033	GREIMERATH	3,87	538	61	5509
07 2 35 035	GRIMBURG	12,11	1 061	88	5501
07 2 35 036	GUSENBURG	10,18	508	50	5509
07 2 35 037	GUSTERATH	7,36	1 056	143	5509
07 2 35 038	GUTWEILER	4,41	1 724	391	5501
07 2 35 040	HEDDERT	2,51	558	222	5501
07 2 35 043	HENTERN	4,90	207	42	5509
07 2 35 044	HERL	6,15	341	55	5504
07 2 35 045	HERMESKEIL, STADT	2,83	250	88	5501
07 2 35 046	HINZENBURG	30,86	5 515	179	5508
07 2 35 047	HINZERT-POLENT	2,87	181	63	5501
07 2 35 048	HOCKWEILER	4,85	331	68	5509
07 2 35 050	HOLZFRATH	2,08	155	75	5501
07 2 35 051	IGEL	6,76	330	49	5501
07 2 35 052	IRSCH	7,27	1 471	202	5501
07 2 35 055	KANZEN	15,21	1 422	93	5511
07 2 35 056	KASEL	4,32	484	112	5511
07 2 35 057	KASTEL-STADT	4,54	1 153	254	5501
07 2 35 058	KELL	5,17	425	82	5511
07 2 35 060	KENN	28,26	1 706	60	5509
07 2 35 062	KIRF	3,81	2 116	555	5559
07 2 35 063	KLUESSERATH	19,28	783	41	5511
07 2 35 067	KOEWERICH	11,58	1 237	107	5559
07 2 35 068	KONZ, STADT	2,40	346	144	5559
07 2 35 069	KORDEL	44,56	14 194	319	5503
07 2 35 070	KORLINGEN	16,42	2 354	143	5501
07 2 35 072	LAMPADEN	2,08	666	320	5501
07 2 35 073	LANGSUD	8,16	522	64	5501
07 2 35 074	LEIWEI	12,18	1 613	132	5501
07 2 35 077	LONGEN	12,71	1 571	124	5559
07 2 35 078	LONGUICH	0,97	96	99	5559
07 2 35 080	LORSCHIED	3,91	1 189	133	5559
07 2 35 081	MANDERN	5,09	443	87	5501
07 2 35 082	MANNERACH	23,96	920	38	5509
07 2 35 083	MEHRING	6,02	307	51	5511
07 2 35 085	MERTESDORF	22,38	1 893	85	5559
07 2 35 090	MORSCHIED	6,45	1 258	195	5501
07 2 35 091	NAURATH (EIFEL)	5,48	694	127	5501
07 2 35 092	NAURATH (WALD)	5,18	347	67	5559
07 2 35 093	NEUHUETTEN	5,58	181	32	5509
07 2 35 094	NEWEL	10,48	834	80	5509
07 2 35 095	NITTEL	16,63	1 732	104	5501
07 2 35 096	OBREILLIG	16,94	1 592	94	5511
07 2 35 098	OCKFEN	5,49	738	134	5501
07 2 35 100	OLLMUTH	2,41	501	206	5511
07 2 35 101	ONSDORF	3,95	147	37	5501
07 2 35 103	OSBURG	3,41	180	53	5511
07 2 35 104	PALZEN	32,95	1 559	47	5501
07 2 35 105	PASCHEL	21,79	1 446	57	5510
07 2 35 106	PELLINGEN	4,30	174	40	5504
07 2 35 107	PLUWIG	7,21	825	114	5501
07 2 35 108	POELICH	4,87	1 059	217	5501
07 2 35 111	RALINGEN	3,25	303	93	5559
07 2 35 112	RASCHEID	27,92	1 794	64	5501
07 2 35 114	REINSFELD	8,05	527	65	5509
07 2 35 115	RIOL	19,77	1 976	100	5509
07 2 35 116	RIVERIS	6,24	794	127	5559
07 2 35 118	SAARBURG, STADT	2,08	290	139	5501
07 2 35 119	SCHILLINGEN	20,36	5 815	286	5510
07 2 35 120	SCHLEICH	19,58	1 248	64	5509
07 2 35 122	SCHODEN	1,59	237	149	5559
07 2 35 123	SCHOEMERICH	5,09	508	100	5511
07 2 35 124	SCHOENDORF	2,46	143	58	5504
07 2 35 125	SCHWEICH	10,03	751	75	5501
07 2 35 126	SERRIG	31,25	5 418	173	5558
07 2 35 129	SOMMERAU	17,58	1 378	78	5512
07 2 35 131	TABEN-RODT	1,04	79	76	5501
07 2 35 132	TAMERN	16,17	1 005	62	5511
07 2 35 133	TEMWELS	10,10	2 092	207	5513
07 2 35 134	THOERNICH	6,72	568	85	5511
07 2 35 135	THOMM	2,50	161	64	5559
07 2 35 136	TRASSEM	4,48	852	190	5501
07 2 35 137	TRIERWEILER	7,72	877	114	5511
07 2 35 140	VIERHERRENBORN	18,41	2 054	112	5501
07 2 35 141	WALDRACH	8,57	213	25	5504
07 2 35 142	WALDWEILER	12,45	2 083	167	5501
07 2 35 143	WASSERLIESCH	11,08	842	76	5509
07 2 35 144	WAWERN	7,60	1 795	236	5505
07 2 35 146	WELLEN	5,28	551	104	5511
07 2 35 148	WILTINGEN	3,25	665	205	5511
07 2 35 149	WINCHERINGEN	16,03	1 314	82	5511
07 2 35 151	ZEMMER	18,81	1 417	75	5511
		24,24	2 805	116	5506

07 RHEINLAND-PFALZ

1 GEMEINDEN IN SYSTEMATISCHER ORDNUNG MIT SCHLUESSELNUMMER, FLAECHE, WOHNBEVOELKERUNG, BEVOELKERUNGSDICHTE UND POSTLEITZAHL AM 31.12.1977

SCHLUESSEL- NUMMER	LAND, REG.-BEZIRK, KREIS, GEMEINDE	FLAECHE QKM	BEVOEL- KERUNG	BEV. DICHT JE QKM	POST- LEIT ZAHL
07 2 35 152	ZERF	22,87	1 436	50	5504
07 2 35 153	ZUESCH	8,03	692	86	5509
07 2 35 154	MERZKIRCHEN	18,22	654	36	5510
07 2 35 501	WELSCHPILLIG	37,13	2 766	74	5501
07 2 35	ZUSAMMEN:	1 092,18	122 366	112	
07 2	ZUSAMMEN:	4 923,89	473 129	96	
07 3	REG.-BEZ. RHEINHESSEN-PFALZ				
07 3 11 000	FRANKENTHAL (PFALZ), STADT	43,98	43 897	998	6710
07 3 12 000	KAISERSLAUTERN, STADT	139,63	100 106	717	6750
07 3 13 000	LANDAU IN DER PFALZ, STADT	83,00	36 765	443	6740
07 3 14 000	LUDWIGSHAFEN AM RHEIN, STADT	77,79	163 671	2 104	6700
07 3 15 000	MAINZ, STADT	97,69	183 838	1 882	6500
07 3 16 000	NELSTADT AN DER WEINSTASSE, STADT	117,13	50 544	432	6730
07 3 17 000	PIRMASSEN, STADT	61,08	51 844	849	6780
07 3 18 000	SPEYER, STADT	42,57	43 857	1 030	6720
07 3 19 000	WORMS, STADT	108,74	74 345	684	6520
07 3 20 000	ZWEIBRUECKEN, STADT	70,67	35 530	503	6660
07 3 31	ALZEY-WORMS				
	SITZ: ALZEY, STADT				
07 3 31 001	ALFIC	10,22	1 241	121	6509
07 3 31 002	ALSHEIM	15,54	2 442	157	6526
07 3 31 003	ALZEY, STADT	35,22	15 246	433	6508
07 3 31 004	ARKSHEIM	10,07	1 432	142	6509
07 3 31 005	BECHFENHEIM	2,55	384	151	6509
07 3 31 006	BECHTHEIM	13,34	1 685	126	6521
07 3 31 007	BECHTOLSHEIM	10,65	1 326	125	6509
07 3 31 008	BERKERSHEIM VOR DER HOEHE	2,86	256	90	6509
07 3 31 009	BERKERSHEIM	2,32	236	102	6525
07 3 31 010	BIEDELNHEIM	6,20	526	85	6509
07 3 31 011	HOCHBORN	5,56	378	106	6509
07 3 31 012	BORNHEIM	4,46	474	106	6509
07 3 31 013	DINTESHEIM	1,96	143	73	6509
07 3 31 014	DITTELSHEIM-HESSLOCH	13,85	1 723	124	6521
07 3 31 015	ECKELSHEIM	4,92	462	94	6551
07 3 31 016	EICH	21,02	2 490	118	6521
07 3 31 017	ENSHEIM	3,93	403	103	6508
07 3 31 018	EPPELSHEIM	5,56	882	159	6509
07 3 31 019	ERBES-GUEDESHEIM	10,16	919	90	6509
07 3 31 020	ESSELBORN	4,10	239	58	6509
07 3 31 021	FLOERSHEIM-DALSHEIM	12,71	2 399	189	6521
07 3 31 022	FLOMBORN	7,94	662	83	6509
07 3 31 023	FLOMBORN	14,96	1 947	130	6509
07 3 31 024	FLOMBORN	9,31	1 300	140	6509
07 3 31 025	FRAMERSHEIM	6,40	450	70	6509
07 3 31 026	FREIMERSHEIM	2,74	146	53	6521
07 3 31 027	FRETENHEIM	8,10	519	64	6509
07 3 31 028	GABSHEIM	7,99	1 394	174	6551
07 3 31 029	GAU-BICKELHEIM	5,53	431	78	6509
07 3 31 030	GAU-HEPPENHEIM	18,27	2 371	130	6509
07 3 31 031	GAU-ODERNHEIM	3,91	464	119	6551
07 3 31 032	GAU-WEINHEIM	17,62	3 293	187	6521
07 3 31 033	GIMBSHEIM	3,34	210	63	6551
07 3 31 034	GUMBSHEIM	8,63	1 438	167	6521
07 3 31 035	GUNDERSHEIM	4,60	823	179	6521
07 3 31 036	GUNDHEIM	7,89	1 924	244	6521
07 3 31 037	HAMM	4,60	361	78	6509
07 3 31 038	HANGEN-WEISHEIM	3,78	589	156	6521
07 3 31 039	HOHEN-SUELZEN	3,47	254	73	6509
07 3 31 040	KETTENHEIM	4,53	398	88	6509
07 3 31 041	LONSHEIM	6,87	862	125	6719
07 3 31 042	MAUCHENHEIM	6,41	939	146	6521
07 3 31 043	NETTENHEIM	4,62	666	144	6521
07 3 31 044	MOELSHEIM	5,62	628	112	6521
07 3 31 045	MOERSTADT	9,61	2 132	222	6521
07 3 31 046	MONSHEIM	3,95	517	131	6509
07 3 31 047	MONZERNHEIM	5,56	550	99	6509
07 3 31 048	NACK	4,90	621	127	6509
07 3 31 049	NIEDER-WIESEN	10,24	907	89	6509
07 3 31 050	OBER-FLOERSHEIM	13,87	424	31	6509
07 3 31 051	OFFENHEIM	5,64	1 423	252	6521
07 3 31 052	OFFSTEIN	18,63	6 210	333	6522
07 3 31 053	OSTHOFEN, STADT	8,42	955	113	6501
07 3 31 054	PARTENHEIM	18,92	4 665	247	6501
07 3 31 055	SAULHEIM	8,92	1 238	139	6509
07 3 31 056	SCHORSHEIM	6,28	777	124	6551
07 3 31 057	SIEFERSHEIM	7,32	704	96	6509
07 3 31 058	SPIESHEIM	5,55	553	100	6551
07 3 31 059	STEIN-BOCKENHEIM	6,07	635	105	6501
07 3 31 060	SULZHEIM	8,03	839	104	6501
07 3 31 061	UDENHEIM				

1 GEMEINDEN IN SYSTEMATISCHER ORDNUNG MIT SCHLUESSELNUMMER, FLAECH, WOHNBEVOELKERUNG, BEVOELKERUNGSDICHTE UND POSTLEITZAHL AM 31.12.1977

SCHLUESSEL- NUMMER	LAND, REG.BEZIRK, KREIS, GEMEINDE	FLAECH QKM	BEVOEL- KERUNG	BEV. DICHT JE QKM	POST- LEIT ZAHL
07 3 31 065	VENDERSHEIM	4,17	396	95	6551
07 3 31 066	WACHENHEIM	3,55	532	150	6521
07 3 31 067	WAHLHEIM	3,27	445	136	6509
07 3 31 068	WALLERTHEIM	8,09	1 148	142	6551
07 3 31 070	WENDELSHEIM	12,57	920	73	6509
07 3 31 071	WESTHOFEN	14,73	2 471	168	6525
07 3 31 072	WOELLSTEIN	12,00	2 638	220	6556
07 3 31 073	WOERRSTADT	16,75	5 507	329	6501
07 3 31 075	WONSHEIM	8,79	642	73	6551
07 3 31	ZUSAMMEN:	588,16	95 204	162	
07 3 32	RAD DUERCKHEIM				
	SITZ: RAD DUERCKHEIM, STADT				
07 3 32 001	ALTLEININGEN	11,46	1 896	165	6719
07 3 32 002	BAD DULCKHEIM, STADT	102,65	15 909	155	6702
07 3 32 003	BATTENBERG (PFALZ)	5,86	394	67	6719
07 3 32 004	BISSERSHEIM	2,57	382	149	6719
07 3 32 005	BOBENHEIM A. BERG	6,33	622	98	6719
07 3 32 006	BOCKENHEIM AN DER WEINSTRASSE	11,24	2 093	186	6719
07 3 32 007	CARLSBERG	7,02	2 681	382	6719
07 3 32 008	DACKENHEIM	3,33	302	91	6719
07 3 32 009	DEIDESHEIM, STADT	26,58	3 100	117	6705
07 3 32 010	DIRMSTEIN	14,67	2 330	159	6711
07 3 32 012	EBERTSHEIM	5,29	1 194	226	6719
07 3 32 013	ELLERSTADT	6,34	1 761	278	6701
07 3 32 014	ELMSTEIN	68,35	2 968	43	6731
07 3 32 015	ERPOLZHEIM	3,60	833	231	6701
07 3 32 016	ESTHAL	15,51	1 657	107	6731
07 3 32 017	FORST AN DER WEINSTRASSE	3,59	615	171	6701
07 3 32 018	FRANKENECK	4,76	965	203	6731
07 3 32 019	FREINSHEIM	13,61	3 606	265	6713
07 3 32 020	FRIEDELSHEIM	4,16	1 147	276	6701
07 3 32 021	GEROLDSHEIM	4,81	1 283	267	6711
07 3 32 022	GOENNHEIM	6,54	1 174	180	6701
07 3 32 023	GROSSFARLUACH	5,26	882	168	6711
07 3 32 024	GRUENSTADT, STADT	18,09	10 379	574	6718
07 3 32 025	HASSLOCH	39,97	17 665	442	6733
07 3 32 026	HEPXHEIM A. BERG	4,34	495	114	6719
07 3 32 027	HETTENLEIDELHEIM	5,13	3 037	592	6719
07 3 32 028	KALLSTADT	6,58	1 003	152	6701
07 3 32 029	KINDENHEIM	8,96	854	95	6719
07 3 32 030	KIRCHHEIM AN DER WEINSTRASSE	7,76	1 508	194	6719
07 3 32 031	KLEINKARLBACH	3,52	724	206	6719
07 3 32 032	LAMBRUCH (PFALZ), STADT	8,32	4 455	535	6734
07 3 32 033	LAUMERSHEIM	4,86	739	152	6711
07 3 32 034	LINDENBERG	3,79	1 323	349	6731
07 3 32 035	MECKENHEIM	15,05	2 468	164	6701
07 3 32 036	MERTESHEIM	2,20	334	152	6719
07 3 32 037	NEIDENFELS	6,59	1 135	172	6731
07 3 32 038	NEULEININGEN	9,14	729	80	6719
07 3 32 039	NIEDERKIRCHEN P. DEIDESHEIM	3,73	1 815	487	6701
07 3 32 040	OBERSUELZEN	3,52	376	107	6719
07 3 32 041	OBRIEGHEIM (PFALZ)	10,82	2 487	230	6719
07 3 32 042	QUIRNHEIM	4,45	556	125	6719
07 3 32 043	RUPPERTSBERG	8,10	1 197	148	6701
07 3 32 044	TIEFENTHAL	4,15	640	154	6719
07 3 32 046	WACHENHEIM AN DER WEINSTRASSE, STADT	24,98	4 007	160	6706
07 3 32 047	WATTENHEIM	12,49	1 502	120	6719
07 3 32 048	WEIDENTHAL	14,49	2 265	156	6731
07 3 32 049	WEISFENHEIM A. BERG	9,20	1 379	150	6719
07 3 32 050	WEISENHEIM A. SAND	13,70	3 975	290	6714
07 3 32	ZUSAMMEN:	587,46	114 841	195	
07 3 33	DONNERSBERGKREIS				
	SITZ: KIRCHHEIMROLANDEN, STADT				
07 3 33 001	ALHISHEIM (PFRIMM)	10,74	1 263	118	6719
07 3 33 002	ALSENBRUECK-LANGMEIL	7,70	634	82	6751
07 3 33 003	ALSENZ	12,88	1 781	138	6762
07 3 33 004	BAYERFELD-STECKWEILER	8,61	541	63	6761
07 3 33 005	BENNHAUSEN	1,50	118	79	6761
07 3 33 006	BIEDESHEIM	6,32	516	82	6719
07 3 33 007	BISCHHEIM	6,57	544	83	6719
07 3 33 008	BISTERSCHIED	5,16	272	53	6761
07 3 33 009	BOERRSTADT	15,11	875	58	6751
07 3 33 010	BOLANDEN	17,44	1 664	95	6719
07 3 33 011	BREUNIGWEILER	3,24	291	90	6751
07 3 33 012	BUGENHEIM	2,94	327	111	6719
07 3 33 013	DANNENFELS	15,79	888	56	6761
07 3 33 014	DIELKIRCHEN	8,10	584	72	6761
07 3 33 015	DOERNBACH	4,21	554	132	6761
07 3 33 016	DOERRMOSCHEL	2,88	183	64	6761
07 3 33 017	DREISEN	9,05	773	85	6761
07 3 33 018	EINSELTHUM	5,51	503	91	6719
07 3 33 019	EISENBERG (PFALZ), STADT	18,70	7 773	416	6719
07 3 33 020	FALKENSTEIN	7,48	225	30	6761
07 3 33 021	FINKENBACH-GERSWEILER	7,73	402	52	6761
07 3 33 022	GAUERSHEIM	5,25	581	111	6719
07 3 33 023	GAUGREHWEILER	9,93	497	50	6761
07 3 33 024	GEHRWEILER	4,09	383	94	6751
07 3 33 025	GERBACH	7,32	625	85	6761

1 GEMEINDEN IN SYSTEMATISCHER ORDNUNG MIT SCHLUESSELNUMMER, FLAECHE, WOHNBEVOLKERUNG, BEVOLKERUNGSDICHTE UND POSTLEITZAHL AM 31.12.1977

SCHLUESSEL- NUMMER	LAND, REG.-BEZIRK, KREIS, GEMEINDE	FLAECHE QKM	BEVOL- KERUNG	BEV. DICHTE JE QKM	POST- LEIT ZAHL
07 3 33 026	GOELLHEIM	18,02	2 740	152	6719
07 3 33 027	GONBACH	2,92	312	107	6751
07 3 33 028	GUNDERSWEILER	10,45	511	49	6751
07 3 33 030	HGERINGEN	10,74	467	43	6751
07 3 33 031	ILBESHEIM	6,13	462	75	6719
07 3 33 032	IMMESHEIM	2,99	178	60	6719
07 3 33 033	IMSRACH	8,89	884	99	6761
07 3 33 034	INSWILER	10,00	605	61	6761
07 3 33 035	JAKOBSSWEILER	2,40	215	90	6761
07 3 33 036	KALKOFEN	1,83	255	139	6761
07 3 33 037	KATZENPACH	6,06	512	84	6761
07 3 33 038	KFRZENHEIM	17,93	2 063	115	6719
07 3 33 039	KIRCHHEIMPOLANDEN, STADT	26,36	5 873	223	6719
07 3 33 040	KRIEGSFELD	26,50	1 167	44	6761
07 3 33 041	LAUTERSHEIM	3,72	463	124	6719
07 3 33 042	LOHNSFELD	6,89	639	93	6751
07 3 33 043	MANNWEILER-COELLN	4,90	421	86	6761
07 3 33 044	MARIENTHAL/PFALZ	6,88	283	41	6761
07 3 33 045	MARNHEIM	9,94	1 482	149	6719
07 3 33 046	MOERSFELD	5,25	375	71	6761
07 3 33 047	MORSCHHEIM	6,51	447	69	6719
07 3 33 048	MUENCHWEILER A. D. ALSENZ	7,13	1 074	151	6751
07 3 33 049	MUENSTERAPPEL	6,33	537	85	6761
07 3 33 050	NIEDERHAUSEN A. D. APPEL	5,46	314	58	6761
07 3 33 051	NIEDERMOSCHEL	6,59	485	74	6761
07 3 33 053	OBERHAUSEN A. D. APPEL	3,72	208	63	6761
07 3 33 054	OBERMOSCHEL, STADT	10,15	1 162	114	6763
07 3 33 055	OBERNDORF	2,82	297	105	6762
07 3 33 056	OBERWIESEN	1,53	454	297	6719
07 3 33 057	ORJIS	5,68	450	79	6719
07 3 33 058	OTTERSHEIM	2,74	266	97	6719
07 3 33 059	POTZBACH	3,99	265	66	6751
07 3 33 060	RAMSEN	27,08	1 847	68	6719
07 3 33 061	RANSWEILER	4,80	329	69	6761
07 3 33 062	RITTERSHEIM	3,96	164	41	6719
07 3 33 063	ROCKENHAUSEN, STADT	25,63	4 614	180	6760
07 3 33 064	RUESSINGEN	4,84	420	87	6719
07 3 33 065	RUPPERTSECKEN	9,38	371	40	6761
07 3 33 066	SANKT ALBAN	5,46	316	58	6761
07 3 33 067	SCHIERSFELD	7,05	319	45	6761
07 3 33 068	SCHOENBORN	2,61	160	61	6761
07 3 33 069	SCHWEISSWEILER	4,78	310	65	6761
07 3 33 071	SIPPERSFELD	13,20	919	70	6751
07 3 33 072	SITTERS	2,63	140	53	6761
07 3 33 073	STAHLPERG	2,59	241	93	6761
07 3 33 074	STANDENBUEHL	1,25	200	160	6761
07 3 33 075	STEINRACH AM DONNERSBERG	4,40	648	147	6761
07 3 33 076	STETTEN	6,54	501	77	6719
07 3 33 077	TESCHENMOSCHEL	3,73	157	42	6761
07 3 33 078	UNKENBACH	5,13	235	46	6761
07 3 33 079	WALDGRHWEILER	7,75	280	36	6761
07 3 33 080	WARTENPERC-ROHRBACH	4,47	343	77	6751
07 3 33 081	WEITERSWEILER	4,52	249	55	6761
07 3 33 082	WINNWEILER	10,10	2 728	270	6752
07 3 33 083	WINTERBORN	8,46	192	23	6761
07 3 33 084	WUERZWEILER	2,33	226	97	6761
07 3 33 201	RATHSKIRCHEN	5,12	216	42	6759
07 3 33 202	REICHSTHAL	2,17	116	53	6759
07 3 33 207	SELEN	3,16	194	61	6759
07 3 33 501	ZELLERTAL	5,94	1 095	158	6719
07 3 33	ZUSAMMEN:	645,38	66 193	103	
07 3 34	GERMERSHEIM				
	SITZ: GERMERSHEIM, STADT				
07 3 34 001	BELLHEIM	20,43	6 773	332	6729
07 3 34 002	BERG (PFALZ)	6,74	1 974	293	6729
07 3 34 003	BUECHELBERG	100,26	894	9	6729
07 3 34 004	ERLENBACH BEI KANDEL	3,46	627	115	6741
07 3 34 005	FRECKENFELD	11,13	1 238	111	6749
07 3 34 006	FREIBACH	4,97	658	132	6721
07 3 34 007	GERMERSHEIM, STADT	21,32	12 383	581	6728
07 3 34 008	HAGENBACH	15,85	4 245	268	6729
07 3 34 009	HATZENBUEHL	7,77	2 347	302	6729
07 3 34 011	HOERDT	18,49	2 104	114	6729
07 3 34 012	JOCKGRIM	11,07	4 978	450	6729
07 3 34 013	KANDEL, STADT	26,72	7 318	274	6744
07 3 34 014	KNITTELSHEIM	6,37	702	110	6741
07 3 34 015	KUHARDT	4,89	1 548	317	6729
07 3 34 016	LEIMERSHEIM	12,97	2 150	166	6729
07 3 34 017	LINGENFELD	15,31	3 935	257	6722
07 3 34 018	LUSTADT	23,76	2 870	121	6723
07 3 34 019	MAXIMILIANSAU	10,47	6 004	573	6729
07 3 34 020	MINFELD	8,40	1 420	169	6741
07 3 34 021	NEUBURG A. RHEIN	8,25	2 617	317	6729
07 3 34 022	NEUPOTZ	7,54	1 531	203	6729
07 3 34 023	OTTERSHEIM BEI LANDAU	7,89	1 416	179	6741
07 3 34 024	RHEINZABERN	12,39	3 443	278	6729
07 3 34 025	RUELZHEIM	16,61	5 820	350	6729
07 3 34 026	SCHMIDT	4,93	1 654	335	6749
07 3 34 027	SCHIEBENHARDT	1,81	510	282	6729
07 3 34 028	SCHWEGENHEIM	12,26	2 123	173	6721
07 3 34 030	STEINWEILER	11,87	1 570	132	6741
07 3 34 031	VOLLMERSWEILER	2,18	168	77	6749

1 GEMEINDEN IN SYSTEMATISCHER ORDNUNG MIT SCHLUESSELNUMMER, FLAECHE, WOHNBEVOELKERUNG, BEVOELKERUNGSDICHTE UND POSTLEITZAHL AM 31.12.1977

SCHLUESSEL- NUMMER	LAND, REG.BEZIRK, KREIS, GEMEINDE	FLAECHE QKM	BEVOEL- KERUNG	BEV. DICHT JE QKM	POST- LEIT ZAHL
07 3 34 032	WEINGARTEN (PFALZ)	6,67	1 296	194	6721
07 3 34 033	WESTHEIM (PFALZ)	7,21	1 209	168	6721
07 3 34 034	WINDEN	3,20	785	245	6741
07 3 34 035	WOERTH A.RHEIN, STADT	19,23	9 069	472	6729
07 3 34 036	ZEISKAM	8,86	1 863	210	6721
07 3 34	ZUSAMMEN:	463,28	99 242	214	
07 3 35	KAISERSLAUTERN				
	SITZ: KAISERSLAUTERN, STADT				
07 3 35 002	BANN	12,95	2 114	163	6791
07 3 35 003	BRUCHMUEHLBACH-MIESAU	26,86	6 781	252	6793
07 3 35 004	ENKENBACH-ALSENHORN	30,02	7 165	239	6753
07 3 35 005	ERZENHAUSEN	5,63	467	83	6751
07 3 35 006	EULENHUIS	3,97	379	95	6751
07 3 35 007	FISCHBACH	15,03	656	44	6751
07 3 35 009	FRANKELLACH	5,29	316	60	6751
07 3 35 010	FRANKENSTEIN	13,82	1 309	95	6731
07 3 35 011	GERHARDSRUHN	10,03	157	16	6791
07 3 35 012	HAUPTSTUHL	5,00	1 053	211	6791
07 3 35 013	HEILIGENOSCHEL	8,68	564	65	6751
07 3 35 014	HIRSCHHORN/PFALZ	3,31	707	214	6751
07 3 35 015	HOCHSPEYER	22,72	4 119	181	6755
07 3 35 016	HUETSCHENHAUSEN	18,02	3 817	212	6791
07 3 35 017	KATZWEILER	9,43	1 599	170	6751
07 3 35 018	KINDSPACH	8,79	2 519	287	6795
07 3 35 019	KOLLWEILER	5,58	273	49	6791
07 3 35 020	KOTTWETLEP-SCHWANDEN	7,61	1 255	165	6791
07 3 35 021	KRICKENBACH	10,02	1 008	101	6751
07 3 35 022	LANDSTUHL, STADT	15,35	8 648	563	6790
07 3 35 023	LINDEN	5,10	1 205	236	6791
07 3 35 024	MACHENPACH	3,54	1 675	473	6751
07 3 35 025	MEHLBACH	9,01	1 032	115	6751
07 3 35 026	MEHLINGEN	21,98	2 901	132	6751
07 3 35 027	MITTELRUNN	8,97	612	68	6791
07 3 35 028	NEUHEIMSBACH	6,67	591	89	6751
07 3 35 029	NIEDERKIRCHEN	23,87	1 772	74	6751
07 3 35 030	NIEDERMOHR	12,14	1 510	124	6791
07 3 35 031	OBERRARNBACH	5,08	355	70	6791
07 3 35 033	OLSPUECKEN	7,24	1 084	150	6751
07 3 35 034	OTTERBACH	6,20	3 367	542	6751
07 3 35 035	OTTERBERG, STADT	32,08	4 398	137	6754
07 3 35 037	QUEIDERSBACH	14,75	2 346	159	6791
07 3 35 038	RAMSTEIN-MIESENBACH	42,95	7 831	182	6792
07 3 35 040	RODENBACH	12,49	2 497	185	6751
07 3 35 041	SCHALLODENBACH	7,45	938	126	6751
07 3 35 042	SCHNECKENHAUSEN	3,71	503	137	6751
07 3 35 043	SCHWELBACH	8,41	804	96	6751
07 3 35 044	STLINWENDEN	11,81	2 530	214	6791
07 3 35 045	STELZENBERG	9,22	983	107	6751
07 3 35 046	SULZPACHTAL	6,71	455	68	6751
07 3 35 047	TRIPPSTADT	43,67	2 349	55	6751
07 3 35 048	WALDLINHOFEN	25,66	462	17	6751
07 3 35 049	WEILLERBACH	16,01	2 999	187	6751
07 3 35 201	LAMBSBORN	4,75	752	159	6791
07 3 35 202	LANGWIEDEN	7,03	229	33	6791
07 3 35 207	MARTINSHOEHE	10,92	1 843	169	6791
07 3 35 204	SCHOPP	11,35	1 344	118	6751
07 3 35 205	SENBACH	5,49	850	155	6751
07 3 35 501	REICHENBACH-STEELEN	15,13	1 367	90	6791
07 3 35	ZUSAMMEN:	639,48	96 541	151	
07 3 36	KUSEL				
	SITZ: KUSEL, STADT				
07 3 36 001	ADENBACH	2,94	162	55	6759
07 3 36 002	ALBESSEN	4,43	166	37	6799
07 3 36 003	ALTENGLAN	13,62	2 996	220	6799
07 3 36 004	ALTENKIRCHEN	6,44	1 231	191	6791
07 3 36 005	ASCHBACH	4,46	338	76	6759
07 3 36 006	BLAUBACH	3,13	473	151	6799
07 3 36 008	BOERSBORN	3,90	449	115	6791
07 3 36 009	BOSENBACH	8,16	891	109	6791
07 3 36 010	EREITENBACH	8,90	1 942	218	6791
07 3 36 011	BRUECKEN (PFALZ)	8,12	2 410	297	6794
07 3 36 012	BLBORN	2,87	117	41	6759
07 3 36 013	CRONENBERG	2,65	235	89	6759
07 3 36 014	DEIMBERG	2,08	136	65	6759
07 3 36 015	DENNWEILER-FROHNBACH	6,13	285	46	6799
07 3 36 016	DITTWEILER	5,63	805	143	6791
07 3 36 017	DUNZWEILER	5,53	1 007	182	6791
07 3 36 018	EMWEILER	3,57	193	54	6799
07 3 36 019	EINDELLEN	4,89	551	113	6759
07 3 36 021	ELZWEILER	2,09	203	97	6799
07 3 36 022	ERDESBACK	3,93	599	152	6799
07 3 36 023	ESSWEILER	8,09	539	74	6759
07 3 36 024	ETSCHBERG	3,45	677	196	6795
07 3 36 025	FOECKELBERG	3,97	401	101	6791
07 3 36 027	FROHNHOFEN	3,87	466	120	6791
07 3 36 029	GINSWEILER	3,99	361	90	6759
07 3 36 030	GLANBRUECKEN	4,60	538	117	6799
07 3 36 031	GLAN-MUENCHWEILER	5,99	1 133	189	6791

1 GEMEINDEN IN SYSTEMATISCHER ORDNUNG MIT SCHLUESSELNUMMER, FLAECHE, WOHNBEVOELKERUNG, BEVOELKERUNGSDICHTE UND POSTLEITZAHL AM 31.12.1977

SCHLUESSEL- NUMMER	LAND, REG.-BEZIRK, KREIS, GEMEINDE	FLAECHE QKM	BEVOEL- KERUNG	BEV. DICHTE JE QKM	POST- LEIT ZAHL
07 3 36 032	GRIES	4,04	955	236	6791
07 3 36 033	GRUMBACH	3,31	548	166	6759
07 3 36 034	HASCHBACH AM REMIGIUSBERG	4,03	635	158	6795
07 3 36 035	HAUSWEILER	1,56	100	64	6758
07 3 36 036	HEFERSWEILER	7,20	532	74	6759
07 3 36 037	HENSCHTAL	3,46	408	118	6791
07 3 36 038	HEINZENHAUSEN	2,21	285	129	6758
07 3 36 039	HFRCHWEILER	2,90	492	170	6799
07 3 36 040	HERREN-SULZBACH	2,95	210	71	6759
07 3 36 041	HERSCHWEILER-PETTERSHEIM	7,47	1 374	184	6799
07 3 36 042	HINZWEILER	5,32	466	88	6759
07 3 36 043	HOHENOELEN	5,17	439	85	6759
07 3 36 044	HOMBERG	3,86	231	60	6759
07 3 36 045	HUPPSTAEDTEN	6,24	377	60	6759
07 3 36 046	HORSCHBACH	7,05	342	49	6799
07 3 36 047	HUEFFLER	3,65	533	146	6799
07 3 36 048	JETTENBACH	10,25	920	90	6791
07 3 36 049	KAPPELN	7,67	262	34	6759
07 3 36 050	KIRRWIEILER	4,63	238	51	6759
07 3 36 051	KOERBORN	5,86	322	55	6799
07 3 36 052	KONKEN	7,04	821	117	6799
07 3 36 053	KREIMBACH-KAULBACH	9,03	941	104	6751
07 3 36 054	KROTTENBACH	5,55	775	140	6799
07 3 36 055	KUSEL, STADT	14,37	5 735	399	6798
07 3 36 056	LANGENBACH	6,59	456	69	6799
07 3 36 057	LANGWEILER	4,16	296	71	6759
07 3 36 058	LAUTERECKEN, STADT	8,93	2 471	277	6758
07 3 36 060	LOHNWEILER	4,91	461	94	6759
07 3 36 061	MEDARD	5,99	556	93	6759
07 3 36 062	MERZWEILER	2,27	197	87	6759
07 3 36 064	NANZDIETSCHWEILER	9,83	1 238	126	6791
07 3 36 065	NERZWEILER	2,13	175	82	6759
07 3 36 066	NEUNKIRCHEN AM POTZBERG	5,01	472	94	6791
07 3 36 067	NIEDERALBEN	3,23	402	124	6799
07 3 36 068	NIEDERSTAUFENBACH	2,01	241	120	6791
07 3 36 069	NUSSBACH	8,11	620	76	6759
07 3 36 070	OBERALBEN	5,63	266	47	6799
07 3 36 071	ORERSTAUFENBACH	2,68	190	71	6791
07 3 36 072	OBERWEILER I. TAL	4,71	239	51	6759
07 3 36 073	OBERWEILER-TIEFENBACH	3,21	260	81	6759
07 3 36 074	ODENBACH	7,95	1 021	123	6759
07 3 36 075	OFFENBACH-HUNDHEIM	7,91	1 338	169	6759
07 3 36 076	OHMBACH	3,90	754	193	6791
07 3 36 077	PFEFFELBACH	11,30	991	88	6799
07 3 36 079	RAMMELSBACH	2,64	2 026	767	6799
07 3 36 081	RATHSWEILER	4,23	150	35	6799
07 3 36 082	REHWEILER	6,73	460	68	6799
07 3 36 084	REICHWILER	3,87	507	131	6799
07 3 36 085	REIPOLTSKIRCHEN	7,49	423	56	6759
07 3 36 086	RELSBERG	3,81	201	53	6759
07 3 36 087	ROTHSELBERG	8,75	734	84	6759
07 3 36 088	RUTHWEILER	3,32	486	146	6798
07 3 36 089	RUTSWEILER A. GLAN	1,58	362	229	6799
07 3 36 090	RUTSWILER A. D. LAUTER	4,32	298	69	6759
07 3 36 091	SCHELLWEILER	4,31	485	113	6799
07 3 36 092	SCHOENENBERG-KUERELBERG	18,67	4 695	251	6796
07 3 36 094	SELCHENBACH	4,80	390	81	6799
07 3 36 095	ST JULIAN	11,18	1 462	131	6799
07 3 36 096	STEINEBACH AM GLAN	6,86	976	142	6791
07 3 36 097	THALLICHTENBERG	5,72	586	102	6799
07 3 36 098	THEISBERGESTEGEN	5,01	807	161	6799
07 3 36 099	ULMET	7,10	841	118	6799
07 3 36 100	UNTERJECKENBACH	3,15	129	41	6759
07 3 36 101	WAHNWEGEN	4,63	758	164	6799
07 3 36 102	WALDMOHR	11,51	4 486	390	6797
07 3 36 103	WELCHWEILER	3,48	249	72	6799
07 3 36 104	WIESWEILER	3,32	527	159	6759
07 3 36 105	WOLFSTEIN, STADT	13,76	2 140	156	6759
07 3 36 106	BEDESACH	4,43	761	172	6799
07 3 36 107	MATZENBACH	7,05	569	81	6799
07 3 36 501	QUIRNSACH /PFALZ	6,10	584	96	6799
07 3 36	ZUSAMMEN:	550,53	76 041	138	
07 3 37	LANDAU-BAD BERGZABERN				
	SITZ: LANDAU IN DER PFALZ, STADT				
07 3 37 001	ALBERSWEILER	10,85	2 137	197	6743
07 3 37 002	ALTDORF	6,37	693	109	6731
07 3 37 003	ANNWEILER AM TRIFELS, STADT	30,30	6 562	217	6747
07 3 37 005	BAD BERGZABERN, STADT	10,71	5 759	538	6748
07 3 37 006	BARBELROTH	4,06	529	130	6749
07 3 37 007	BILLIGHEIM-INGENHEIM	22,96	3 595	157	6741
07 3 37 008	BIRKENHOERDT	8,58	526	61	6749
07 3 37 009	BIRKWEILER	4,99	686	137	6741
07 3 37 011	BOEBINGEN	6,91	493	71	6731
07 3 37 012	BOECHINGEN	5,31	645	121	6741
07 3 37 013	BOELLENBORN	4,12	207	50	6749
07 3 37 014	BORNHEIM	3,55	955	269	6741
07 3 37 015	BURRWEILER	6,30	837	133	6741
07 3 37 017	DERNBACH	3,86	473	123	6741
07 3 37 018	DIERBACH	5,48	430	78	6749
07 3 37 019	DOERRENBACH	10,14	1 027	101	6749
07 3 37 020	EDENKOBEN, STADT	17,99	6 009	334	6732
07 3 37 021	EDESHEIM	16,32	2 262	139	6731

1 GEMEINDEN IN SYSTEMATISCHER ORDNUNG MIT SCHLUESSELNUMMER, FLAECHE, WOHNBEVOELKERUNG, BEVOELKERUNGSDICHTE UND POSTLEITZAHL AM 31.12.1977

SCHLUESSEL- NUMMER	LAND, REG.-BEZIRK, KREIS, GEMEINDE	FLAECHE QKM	BEVOEL- KERUNG	BEV. DICHTE JE QKM	POST- LEIT ZAHL
07 3 37 022	ESCHRACH	3,67	611	166	6741
07 3 37 023	ESSINGEN	11,39	1 716	151	6741
07 3 37 024	EUSSETHAL	12,52	967	77	6741
07 3 37 025	FLEMLINGEN	3,89	418	107	6741
07 3 37 026	FRANKWEILER	6,85	996	145	6741
07 3 37 027	FREIMERSHEIM (PFALZ)	5,37	718	134	6741
07 3 37 028	GLEISWEILER	3,74	561	150	6741
07 3 37 029	GLEISZELLEN-GLEISHORBACH	5,33	800	150	6749
07 3 37 031	GOECKLINGEN	7,28	976	134	6741
07 3 37 032	GOMMERSHEIM	11,25	1 174	104	6721
07 3 37 033	GÖSSERSWEILER-STEIN	8,60	1 287	150	6749
07 3 37 034	GRAEFERHAUSEN	9,59	592	62	6741
07 3 37 035	GROSSFISCHLINGEN	4,31	374	87	6731
07 3 37 036	HAINFELD	6,23	679	109	6741
07 3 37 037	HERGERSWEILER	1,80	111	62	6741
07 3 37 038	HERXHEIM BEI LANDAU/PFALZ	29,13	8 333	286	6742
07 3 37 039	HERXHEIMWEYHER	3,57	382	107	6741
07 3 37 040	HEUCHELHEIM-KLINGEN	7,37	859	117	6741
07 3 37 041	HOCHSTADT (PFALZ)	15,44	2 134	138	6741
07 3 37 042	ILBESHEIM B. LANDAU I. D. PF.	7,17	1 125	157	6741
07 3 37 043	IMPFLINGEN	5,18	690	133	6741
07 3 37 044	INSHEIM	8,00	1 940	243	6741
07 3 37 045	KAPellen-DRUSWEILER	5,77	689	119	6749
07 3 37 046	KAPSWYER	8,27	811	98	6749
07 3 37 047	KIRRWELER (PFALZ)	14,75	1 591	108	6731
07 3 37 048	KLEINFISCHLINGEN	2,53	241	95	6731
07 3 37 049	KLINGENMÜNSTER	10,63	2 319	218	6749
07 3 37 050	KNOERINGEN	2,52	420	167	6741
07 3 37 051	LEINSWEILER	5,80	386	67	6741
07 3 37 052	MAIKAMMER	13,69	3 533	258	6735
07 3 37 054	MÜENCHWEILER AM KLINGBACH	2,14	211	99	6749
07 3 37 055	NIEDERHORBACH	4,33	368	85	6749
07 3 37 056	NIEDEROTTERBACH	3,58	241	67	6749
07 3 37 058	OPERHAUSEN	4,50	350	78	6749
07 3 37 059	OBEROTTERBACH	13,10	931	71	6749
07 3 37 060	OBERSCHLETTENBACH	4,58	160	35	6749
07 3 37 061	OFFENBACH A. D. QUEICH	15,24	4 034	265	6745
07 3 37 062	PLEISWEILER-OBERHOFEN	5,04	705	140	6749
07 3 37 064	RAMBERG	7,75	1 067	138	6741
07 3 37 065	RANSCHBACH	1,17	634	542	6741
07 3 37 066	RHODT UNTER RIETBURG	10,06	1 175	117	6741
07 3 37 067	RINNTHAL	13,81	530	38	6741
07 3 37 068	ROHRBACH	7,25	1 439	156	6741
07 3 37 069	ROSCHBACH	3,44	644	187	6741
07 3 37 070	SANKT MARTIN	11,74	1 861	159	6731
07 3 37 071	SCHWEIGEN-RECHTENBACH	11,37	1 271	112	6749
07 3 37 072	SCHWEIGHOFEN	11,23	578	51	6749
07 3 37 073	SIERELDINGEN	6,04	1 002	166	6741
07 3 37 074	SILZ	8,51	822	97	6749
07 3 37 076	STEINFELD	14,90	1 778	119	6749
07 3 37 077	VENNINGEN	9,85	848	86	6731
07 3 37 078	VOELKERSWEILER	4,09	548	134	6748
07 3 37 079	VORDERWEIDENTHAL	10,12	624	62	6749
07 3 37 080	WALDHAMRACH	4,00	319	80	6749
07 3 37 081	WALDROHRBACH	5,90	366	62	6749
07 3 37 082	WALSHEIM	5,17	494	96	6741
07 3 37 083	WERNERSBERG	8,03	1 106	138	6741
07 3 37 084	WEYHER IN DER PFALZ	5,16	657	127	6741
07 3 37	ZUSAMMEN:	634,54	96 021	151	
07 3 38	LUDWIGSHAFEN				
	SITZ: LUDWIGSHAFEN AM RHEIN, STADT				
07 3 38 001	ALTRIP	10,48	5 321	508	6701
07 3 38 002	BEINDERSHEIM	5,72	2 796	489	6711
07 3 38 003	BIRKENHEIDE	2,93	2 307	787	6701
07 3 38 004	BOBENHEIM-ROXHEIM	20,44	8 964	439	6712
07 3 38 005	BOEHL-IGGELHEIM	32,83	9 551	291	6737
07 3 38 006	DANNSTADT-SCHAUERNHEIM	15,25	5 143	337	6701
07 3 38 007	DUDENHOFEN	12,96	4 781	369	6724
07 3 38 008	FUSSGOENHEIM	7,68	2 302	300	6701
07 3 38 009	GROSSNIEDESHEIM	3,78	1 133	300	6711
07 3 38 010	HANHOFFEN	5,81	1 363	235	6721
07 3 38 011	HARTHAUSEN	8,35	2 053	246	6721
07 3 38 012	HESSHEIM	5,98	3 058	511	6711
07 3 38 013	HEUCHELHEIM B. FRANKENTHAL	5,78	976	169	6711
07 3 38 014	HOCHDORF-ASSENHEIM	9,71	2 401	247	6701
07 3 38 015	KLEINNIEDESHEIM	3,87	621	160	6711
07 3 38 016	LAMBSHEIM	12,75	5 472	429	6715
07 3 38 017	LIMBURGERHOF	8,97	9 044	1 008	6703
07 3 38 018	MAXDORF	6,15	4 666	759	6701
07 3 38 019	MÜTTERSTADT	20,48	10 641	520	6704
07 3 38 020	NEUHOFFEN	12,30	6 259	509	6701
07 3 38 021	OTTERSTADT	15,57	2 569	165	6701
07 3 38 022	ROEDERSHEIM-GRONAU	8,25	2 554	310	6701
07 3 38 023	ROEMERBERG	27,86	6 625	238	6725
07 3 38 025	SCHIFFERSTADT, STADT	28,06	17 189	613	6707
07 3 38 026	WALDSEE	12,93	4 224	327	6701
07 3 38	ZUSAMMEN:	304,89	122 013	400	
07 3 39	MAINZ-BINGEN				
	SITZ: MAINZ, STADT				

1 GEMEINDEN IN SYSTEMATISCHER ORDNUNG MIT SCHLUESSELNUMMER, FLAECHE, WOHNBEVOELKERUNG, BEVOELKERUNGSDICHTE UND POSTLEITZAHL AM 31.12.1977

SCHLUESSEL- NUMMER	LAND, REG.-BEZIRK, KREIS, GEMEINDE	FLAECHE QKM	BEVOEL- KERUNG	BEV. DICHTE JE QKM	POST- LEIT ZAHL
07 3 39 001	APPENHEIM	6,98	1 130	162	6531
07 3 39 002	ASPISHEIM	5,81	744	128	6531
07 3 39 003	BACHARACH, STADT	23,31	2 427	104	6533
07 3 39 004	PADENHEIM	4,33	388	90	6551
07 3 39 005	ELINGEN, STADT	37,68	24 352	646	6530
07 3 39 006	BODENHEIM	14,17	5 079	358	6501
07 3 39 007	BREITSCHEID	5,22	158	30	6533
07 3 39 008	RUBENHEIM	4,38	471	108	6501
07 3 39 009	BUDENHEIM	10,61	7 612	717	6501
07 3 39 010	DALHEIM	6,34	842	133	6501
07 3 39 011	DEXHEIM	5,68	622	145	6501
07 3 39 012	DIEHHEIM	9,54	1 360	143	6501
07 3 39 013	DOLGESHEIM	6,55	776	118	6501
07 3 39 015	EIMSHEIM	4,61	411	89	6501
07 3 39 016	ENGELSTADT	7,75	539	70	6501
07 3 39 017	ESSENHEIM	10,51	1 760	167	6501
07 3 39 018	FRIESENHEIM	3,47	424	122	6501
07 3 39 019	GAU-ALGESHEIM, STADT	17,98	5 093	364	6535
07 3 39 020	GAU-BISCHOFHEIM	2,84	1 241	437	6501
07 3 39 021	GENSINGEN	8,73	2 387	273	6531
07 3 39 022	GROLSHEIM	3,92	790	202	6531
07 3 39 024	GUNTERSBLUM	16,69	2 920	175	6524
07 3 39 025	HAHNHEIM	6,38	1 000	157	6501
07 3 39 026	HARXHEIM	3,51	1 551	442	6501
07 3 39 027	HEIDESHEIM AM RHEIN	17,56	5 886	335	6501
07 3 39 028	HILLESHEIM	5,54	516	93	6521
07 3 39 029	HORRWEILER	4,39	575	131	6531
07 3 39 030	INGELHEIM AM RHEIN, STADT	49,87	19 011	381	6507
07 3 39 031	JUGENHEIM IN RHEINHESSEN	6,17	1 013	164	6501
07 3 39 032	KLEIN WINTERHEIM	5,51	2 044	371	6501
07 3 39 033	KOENGERNHEIM	3,63	633	174	6501
07 3 39 034	LOERZWEILER	5,66	1 519	268	6501
07 3 39 035	LUDWIGSHOEHE	2,65	393	148	6501
07 3 39 036	MANUBACH	7,75	390	50	6531
07 3 39 037	MOMMENHEIM	7,67	1 348	176	6501
07 3 39 038	MUENSTER-SARMSHEIM	6,92	2 660	384	6531
07 3 39 039	NACKENHEIM	7,34	3 399	463	6506
07 3 39 040	NIEDERHEIMBACH	7,11	920	129	6531
07 3 39 041	NIEDER-HILBERSHEIM	4,59	440	96	6531
07 3 39 042	NIEDER-OLM	11,23	6 127	546	6501
07 3 39 043	NIERSTEIN	19,33	5 998	310	6505
07 3 39 044	OBERDIEFACH	9,11	863	95	6531
07 3 39 045	OBERHEIMBACH	8,74	658	75	6531
07 3 39 046	OBER-HILBERSHEIM	7,38	740	100	6531
07 3 39 047	OBER-OLM	17,08	2 904	170	6501
07 3 39 048	OCKENHEIM	6,03	1 957	325	6531
07 3 39 049	OPPENHEIM, STADT	7,09	4 798	677	6504
07 3 39 050	SANKT JOHANN	5,66	538	95	6551
07 3 39 051	SCHWABENHEIM A. D. SELZ	9,49	1 671	176	6501
07 3 39 052	SELZEN	6,66	1 135	170	6501
07 3 39 053	SOERGENLOCH	2,37	734	310	6501
07 3 39 054	SPRENDLINGEN	13,02	3 302	254	6555
07 3 39 056	STADECKEN-ELSHEIM	14,52	2 665	184	6501
07 3 39 057	TRECHTINGSHAUSEN	8,23	1 115	135	6531
07 3 39 058	UELVERSHEIM	7,49	796	106	6501
07 3 39 059	UNDENHEIM	9,97	1 671	168	6509
07 3 39 060	WACKERNHEIM	5,90	1 787	303	6501
07 3 39 061	WALDALGESHEIM	16,01	2 388	149	6531
07 3 39 062	WEILER BEI LINGEN	22,81	2 288	100	6531
07 3 39 063	WEINOLSHEIM	5,92	499	84	6501
07 3 39 064	WELGESHEIM	2,02	427	211	6551
07 3 39 065	WINTERSHEIM	3,82	283	74	6521
07 3 39 066	ZORNHEIM	5,58	2 705	485	6501
07 3 39 067	ZOTZENHEIM	3,13	382	122	6551
07 3 39 068	DORN-DUERKHEIM	5,60	825	147	6521
07 3 39 201	WOLFSHEIM	4,99	526	105	6551
07 3 39	ZUSAMMEN:	604,53	154 806	256	
07 3 40	FIRMASENS				
	SITZ: FIRMASENS, STADT				
07 3 40 001	BOBENTHAL	21,24	393	19	6749
07 3 40 002	BUSENBERG	9,64	1 275	132	6749
07 3 40 003	CLAUSEN	12,46	1 505	121	6781
07 3 40 004	DAHN, STADT	40,75	4 671	115	6783
07 3 40 005	DARSTEIN	2,39	196	82	6749
07 3 40 006	DIMBACH	2,19	166	76	6749
07 3 40 007	DONSIEDERS	9,03	1 103	122	6781
07 3 40 008	EPPENBUNN	34,03	1 598	47	6781
07 3 40 009	ERFWEILER	8,84	1 157	131	6781
07 3 40 010	ERLENBACH BEI DAHN	12,99	370	28	6749
07 3 40 011	FISCHBACH B. DAHN	32,87	1 475	45	6781
07 3 40 012	GEISELBERG	6,33	647	102	6751
07 3 40 014	HAUENSTEIN	13,91	4 390	316	6746
07 3 40 015	HELTERSBERG	28,16	1 925	68	6751
07 3 40 016	HERMERSBERG	13,02	1 882	145	6791
07 3 40 017	HERSCHBERG	11,54	990	86	6791
07 3 40 018	HETTENHAUSEN	4,38	250	57	6791
07 3 40 019	HILST	3,38	392	116	6781
07 3 40 020	HINTERWEIDENTHAL	17,00	1 778	105	6781
07 3 40 021	HIRSCHTHAL	1,59	149	94	6781
07 3 40 022	HOEHEINUED	10,89	1 448	133	6781
07 3 40 023	HOEHEISCHWEILER	4,36	930	213	6781

1 GEMEINDEN IN SYSTEMATISCHER ORDNUNG MIT SCHLUESSELNUMMER, FLAECHE, WOHNBEVOELKERUNG, BEVOELKERUNGSDICHTE UND POSTLEITZAHL AM 31.12.1977

SCHLUESSEL- NUMMER	LAND, REG.-BEZIRK, KREIS, GEMEINDE	FLAECHE QKM	BEVOEL- KERUNG	BEV. DICHT JE QKM	POST- LEIT ZAHL
07 3 40 024	HOEHFROESCHEN	4,17	801	192	6781
07 3 40 025	HORRACH	5,31	477	90	6791
07 3 40 026	KROEPPEN	10,50	678	65	6781
07 3 40 027	LEIMEN	29,23	1 051	36	6781
07 3 40 028	LEMBERG	58,17	3 704	64	6786
07 3 40 029	LUDWIGSWINKEL	21,27	802	38	6781
07 3 40 030	LUG	2,32	650	280	6749
07 3 40 031	MERZALPEN	30,01	1 242	41	6781
07 3 40 032	MUENCHWEILER A. D. RODALB	27,19	2 775	102	6785
07 3 40 033	NIEDERSCHLETTENBACH	7,64	331	43	6749
07 3 40 034	NOTHWEILER	3,67	183	50	6748
07 3 40 035	NUENSCHWEILER	9,97	848	85	6781
07 3 40 036	OBERSIMTEN	2,24	532	238	6781
07 3 40 037	PETTERSBERG	3,84	826	216	6781
07 3 40 038	RODALBEN, STADT	15,69	7 478	477	6782
07 3 40 039	RUMBACH	14,79	463	31	6749
07 3 40 040	RUPPERTSWEILER	4,78	1 177	246	6781
07 3 40 041	SAALSTADT	5,30	317	60	6791
07 3 40 042	SCHAUERBERG	4,08	195	48	6791
07 3 40 043	SCHINDHARD	4,35	474	109	6781
07 3 40 044	SCHMALENBERG	10,39	691	67	6751
07 3 40 045	SCHOENAU (PFALZ)	16,35	619	38	6781
07 3 40 047	SCHWANHEIM	6,96	640	92	6749
07 3 40 048	SCHWEIX	3,73	341	91	6781
07 3 40 049	SPIRKELBACH	6,89	568	82	6741
07 3 40 050	STEINALBEN	2,53	353	140	6791
07 3 40 051	THALEISCHWEILER-FROESCHEN	12,26	3 925	320	6784
07 3 40 052	TRULBEN	7,36	1 356	184	6781
07 3 40 053	VINNINGEN	12,67	1 607	127	6781
07 3 40 054	WALDFISCHBACH-BURGALBEN	17,61	5 602	318	6757
07 3 40 055	WESELBERG	14,63	1 374	94	6791
07 3 40 056	WIESLAUTERN	19,57	2 713	139	6749
07 3 40 057	WILGARTSWIESEN	65,76	1 302	20	6741
07 3 40 201	ALTHORNBACH	5,60	720	129	6661
07 3 40 202	BATTWEILER	5,67	619	109	6661
07 3 40 203	BECHHOFEN	6,58	1 963	298	6791
07 3 40 204	RIEDERSHAUSEN	3,65	180	49	6791
07 3 40 205	BOTTENBACH	6,15	676	110	6661
07 3 40 206	CONTWIG	24,72	4 985	202	6662
07 3 40 207	DELLFELD	7,25	1 239	171	6663
07 3 40 208	DIETRICHINGEN	9,39	361	38	6661
07 3 40 209	GROSSPUNDENBACH	6,90	358	52	6661
07 3 40 210	GROSSSTEINHAUSEN	4,84	503	104	6661
07 3 40 211	HORNBACH, STADT	13,31	1 765	133	6661
07 3 40 212	KAESHOFEN	8,82	488	55	6791
07 3 40 213	KLEINHUNDENBACH	5,00	334	67	6661
07 3 40 214	KLEINSTEINHAUSEN	5,73	607	106	6661
07 3 40 215	KNOPP-LABACH	5,97	476	80	6791
07 3 40 216	KRAEHEBERG	4,40	182	41	6791
07 3 40 217	MASSWEILER	10,87	1 241	114	6661
07 3 40 218	MAUSCHBACH	4,45	222	50	6661
07 3 40 219	OBERNHEIM-KIRCHENARNBACH	8,64	1 715	198	6791
07 3 40 220	REIFENBERG	7,73	775	100	6661
07 3 40 221	RIEDELBERG	5,25	373	71	6661
07 3 40 222	RIESCHWEILER-MUEHLBACH	10,43	2 120	203	6661
07 3 40 223	ROSENKOPF	2,48	217	88	6791
07 3 40 224	SCHMITSHAUSEN	4,48	397	89	6661
07 3 40 225	WALLHALBEN	4,88	812	166	6791
07 3 40 226	WALSHAUSEN	4,64	285	61	6661
07 3 40 227	WIESBRACH	4,07	537	132	6791
07 3 40 228	WINTERBACH (PFALZ)	7,03	441	63	6661
07 3 40	ZUSAMMEN:	961,15	99 378	103	
07 3	ZUSAMMEN:	6 821,68	1 804 697	265	
07	ZUSAMMEN:	19 838,85	3 639 291	183	
08	BADEN-WUERTTEMBERG				
08 1	REG.-BEZ. STUTTGART				
08 1 11 000	STUTTGART, LANDESHAUPTSTADT	207,14	584 554	2 822	7000
08 1 15	ROEBLINGEN				
	SITZ: ROEBLINGEN, STADT				
08 1 15 001	AIDLINGEN	26,56	7 108	268	7031
08 1 15 002	ALTDORF	17,47	2 591	148	7031
08 1 15 003	ROEBLINGEN, STADT	39,07	40 097	1 026	7030
08 1 15 004	BONDORF	17,56	2 807	160	7031
08 1 15 010	DECKENPFRONN	11,41	1 820	160	7261
08 1 15 013	EHNINGEN	17,80	6 758	380	7031
08 1 15 015	GAERTRINGEN	20,22	9 216	456	7031
08 1 15 016	GAEUFELEN	20,15	5 118	254	7031
08 1 15 021	HERRENBERG, STADT	65,72	24 824	378	7033
08 1 15 022	HILDRIZHAUSEN	12,17	2 606	214	7031
08 1 15 024	HOLZGERLINGEN	13,39	8 174	610	7031
08 1 15 028	LEONBERG, STADT	48,73	36 626	752	7250
08 1 15 029	MAGSTADT	19,12	7 883	412	7031

1 GEMEINDEN IN SYSTEMATISCHER ORDNUNG MIT SCHLUESSELNUMMER, FLAECH, WOHNBEVOELKERUNG, BEVOELKERUNGSDICHTE UND POSTLEITZAHL AM 31.12.1977

SCHLUESSEL- NUMMER	LAND, REG.-BEZIRK, KREIS, GEMEINDE	FLAECH QKM	BEVOEL- KERUNG	BEV. DICHTE JE QKM	POST- LEIT ZAHL
08 1 15 034	MOETZINGEN	8,15	2 227	273	7031
08 1 15 037	MUFRINGEN	10,04	3 537	352	7031
08 1 15 041	RENNINGEN	31,13	12 175	391	7253
08 1 15 042	RUTESHEIM	16,24	7 785	479	7255
08 1 15 044	SCHOENAICH	14,16	9 127	645	7036
08 1 15 045	SINDELFINGEN, STADT	50,83	53 999	062	7032
08 1 15 046	STEINENBRONN	9,72	4 688	482	7031
08 1 15 048	WALDENBUCH, STADT	22,69	6 796	300	7035
08 1 15 050	WEIL DER STADT, STADT	43,17	14 287	331	7252
08 1 15 051	WEIL IM SCHOENBUCH	26,14	8 203	314	7031
08 1 15 052	WEISSACH	22,14	5 257	237	7251
08 1 15 053	JETTINGEN	21,10	4 482	212	7031
08 1 15 054	GRAFENAU	13,05	4 872	373	7031
08 1 15	ZUSAMMEN:	617,93	293 063	474	
08 1 16	FSSLINGEN				
	SITZ: FSSLINGEN AM NECKAR, STADT				
08 1 16 004	ALTRACH	3,35	5 698	1 701	7305
08 1 16 005	ALTDORF	3,25	713	219	7441
08 1 16 006	ALTENRIET	3,35	1 209	361	7441
08 1 16 007	BALTMANNSSWEILER	18,54	4 790	258	7061
08 1 16 008	PEMPFLINGEN	6,27	3 082	492	7445
08 1 16 011	BEURFN	11,70	3 147	269	7444
08 1 16 012	BISSINGEN AN DER TECK	17,06	3 041	178	7311
08 1 16 014	DEIZISAU	5,18	6 215	1 200	7301
08 1 16 015	DENKENDORF	13,05	9 395	720	7306
08 1 16 016	DETTINGEN UNTER TECK	15,18	4 969	327	7311
08 1 16 018	EPKENBRECHTSWEILER	6,92	1 646	238	7311
08 1 16 019	ESSLINGEN AM NECKAR, STADT	46,44	93 562	2 015	7300
08 1 16 020	FRICKENHAUSEN	11,35	7 926	698	7443
08 1 16 021	GROETZINGEN, STADT	23,65	7 487	317	7441
08 1 16 022	GROSSBETTLINGEN	4,23	3 344	791	7441
08 1 16 027	HOCHDORF	7,75	3 762	485	7311
08 1 16 029	HOLZMADEN	3,10	1 607	518	7311
08 1 16 033	KIRCHHEIM UNTER TECK, (10)	40,47	31 489	778	7312
08 1 16 035	KOENGEN	12,55	8 141	649	7316
08 1 16 036	KOHLBERG	4,39	1 994	454	7441
08 1 16 077	LICHTENWALD	10,80	2 085	193	7061
08 1 16 041	NECKARTAILFINGEN	8,26	3 117	377	7441
08 1 16 042	NECKARTENZLINGEN	9,04	5 074	561	7441
08 1 16 043	NEIDLINGEN	12,65	1 481	117	7311
08 1 16 046	NEUFFEN, STADT	17,44	4 819	276	7442
08 1 16 047	NEUHAUSEN AUF DEN FILDERN	12,47	9 738	781	7303
08 1 16 048	NOTZINGEN	7,73	2 745	355	7311
08 1 16 049	NUERTINGEN, STADT	46,88	34 478	735	7440
08 1 16 050	OBERBOIHINGEN	6,33	3 750	592	7446
08 1 16 053	OHMDEN	5,55	1 560	281	7311
08 1 16 054	OWEN, STADT	1,70	2 788	287	7311
08 1 16 056	PLOCHINGEN, STADT	10,04	12 263	1 150	7310
08 1 16 058	REICHENBACH AN DER FILS	7,43	7 370	992	7313
08 1 16 063	SCHLAITDORF	7,31	1 244	170	7441
08 1 16 069	UNTERENSINGEN	7,63	3 921	514	7441
08 1 16 070	WEILHEIM AN DER TECK, STADT	26,51	7 969	301	7315
08 1 16 071	WENDLINGEN AM NECKAR, STADT	12,60	14 541	1 203	7317
08 1 16 072	WERNAU (NECKAR), STADT	10,89	12 333	1 133	7314
08 1 16 073	WOLFSCHLUGEN	7,12	4 548	639	7441
08 1 16 076	AICHWALD	14,68	6 944	473	7307
08 1 16 077	FILDERSTADT, STADT	38,55	35 332	917	7024
08 1 16 078	LEINFELDEN-ECHTERDINGEN, STADT	29,90	34 469	1 153	7022
08 1 16 079	LENNINGEN	41,45	7 682	185	7318
08 1 16 080	OSTFILDERN, STADT	22,76	28 436	1 249	7302
08 1 16	ZUSAMMEN:	641,61	451 904	704	
08 1 17	GOEPPINGEN				
	SITZ: GOEPPINGEN, STADT				
08 1 17 001	ADELBERG	9,49	1 459	154	7321
08 1 17 002	AICHELBERG	4,01	754	188	7321
08 1 17 003	ALBERSHAUSEN	6,50	3 577	550	7321
08 1 17 006	BAD DITZENBACH	25,45	2 928	115	7342
08 1 17 007	BAD UEFERKINGEN	24,02	3 631	151	7347
08 1 17 009	BIRENBACH	2,50	1 507	603	7321
08 1 17 010	BOEHMENKIRCH	51,07	4 532	89	7926
08 1 17 011	BOERTLINGEN	8,25	1 492	181	7321
08 1 17 012	BOLL	10,96	3 984	364	7325
08 1 17 014	DEGGINGEN	22,71	5 779	254	7345
08 1 17 015	DONZDORF, STADT	39,82	10 674	268	7322
08 1 17 016	DRACKENSTEIN	5,69	313	55	7341
08 1 17 017	DUERNAU	5,37	1 438	268	7321
08 1 17 018	EBERSBACH AN DER FILS, STADT	26,27	13 894	529	7333
08 1 17 019	EISLINGEN/FILS, STADT	16,42	18 350	1 118	7332
08 1 17 020	ESCHENBACH	4,82	1 484	308	7321
08 1 17 023	GAMPELSHAUSEN	3,30	1 367	414	7321
08 1 17 024	GEISLINGEN AN DER STEIGE, STADT	75,85	27 618	364	7340
08 1 17 025	GINGEN AN DER FILS	10,01	4 133	413	7344
08 1 17 026	GOEPPINGEN, STADT	59,19	52 805	892	7320
08 1 17 028	GRUIBINGEN	23,05	1 645	71	7341
08 1 17 029	HATTENHOFEN	7,64	2 299	301	7321
08 1 17 030	HEININGEN	12,46	4 456	358	7326
08 1 17 031	HOHENSTADT	11,63	528	45	7341
08 1 17 033	KUCHEN	8,95	5 301	592	7343

1 GEMEINDEN IN SYSTEMATISCHER ORDNUNG MIT SCHLUESSELNUMMER, FLAECHE, WOHNBEVOELKERUNG, BEVOELKERUNGSDICHTE UND POSTLEITZAHL AM 31.12.1977

SCHLUESSEL- NUMMER	LAND, REG.-BEZIRK, KREIS, GEMEINDE	FLAECHE QKM	BEVOEL- KERUNG	BEV. DICHT JE QKM	POST- LEIT ZAHL
08 1 17 035	MUEHLHAUSEN IM TAELE	6,33	800	126	7341
08 1 17 037	OTTENBACH	11,90	1 952	164	7321
08 1 17 038	RECHTERGHAUSEN	6,40	4 935	771	7324
08 1 17 042	SALACH	8,37	6 319	755	7335
08 1 17 043	SCHLAT	9,68	1 473	152	7321
08 1 17 044	SCHLIEPBACH	10,97	3 308	302	7311
08 1 17 049	SUESSEN	12,73	8 112	637	7334
08 1 17 051	UMINGEN	24,78	11 344	458	7336
08 1 17 053	WAESCHENBEUREN	12,95	2 698	208	7321
08 1 17 055	WANGEN	9,68	2 952	305	7321
08 1 17 058	WIESENSTEIG, STADT	23,40	2 524	108	7346
08 1 17 060	ZELL UNTER AICHELRERG	6,38	1 987	311	7321
08 1 17 061	LAUTERSTEIN, STADT	22,52	2 553	113	7321
08 1 17	ZUSAMMEN:	641,52	226 905	354	
08 1 18	LUDWIGSBURG				
	SITZ: LUDWIGSBURG, STADT				
08 1 18 001	AFFALTERBACH	10,18	3 726	366	7151
08 1 18 003	ASPERG, STADT	5,80	11 810	2 036	7144
08 1 18 006	BENNINGEN AM NECKAR	4,87	4 303	884	7141
08 1 18 007	BESIGHEIM, STADT	16,84	8 221	488	7122
08 1 18 010	BOENNIGHEIM, STADT	20,12	6 187	306	7124
08 1 18 011	DITZINGEN, STADT	30,42	22 111	727	7257
08 1 18 012	EBERDINGEN	26,21	4 765	182	7147
08 1 18 014	ERDMANNHAUSEN	8,75	3 932	449	7141
08 1 18 015	ERLIGHEIM	6,19	1 714	277	7121
08 1 18 016	FREUDENTAL	3,07	1 893	617	7121
08 1 18 018	GEMPRIGHEIM	8,23	3 387	412	7121
08 1 18 019	GERLINGEN, STADT	17,00	17 728	1 043	7016
08 1 18 021	GROSSBOTTWAR, STADT	25,84	6 423	249	7141
08 1 18 027	HEMMINGEN	12,34	6 963	564	7251
08 1 18 028	HESSIGHEIM	5,03	1 761	350	7121
08 1 18 040	KIRCHHEIM AM NECKAR	8,52	4 215	495	7125
08 1 18 046	KORNWESTHEIM, STADT	14,55	27 369	1 881	7014
08 1 18 047	LOECHGAU	10,95	4 177	381	7121
08 1 18 048	LUDWIGSBURG, STADT	43,65	82 111	1 881	7140
08 1 18 049	MARBACH AM NECKAR, STADT	18,06	11 853	656	7142
08 1 18 050	MARCKGROENINGEN, STADT	28,16	12 328	438	7145
08 1 18 051	MOEGLINGEN	9,93	10 150	1 022	7141
08 1 18 053	MUNDELSHEIM	10,19	2 561	251	7121
08 1 18 054	MURR	7,79	3 913	502	7141
08 1 18 059	OBERRIEXINGEN, STADT	8,17	2 069	253	7141
08 1 18 060	OBERSTENFELD	21,11	5 943	282	7141
08 1 18 063	PLEIDELSHEIM	10,18	4 074	400	7121
08 1 18 067	SCHWIERERDINGEN	14,87	8 619	580	7141
08 1 18 068	SERSHEIM	11,48	3 495	304	7126
08 1 18 070	STEINHEIM AN DER MURR, STADT	23,19	8 206	354	7141
08 1 18 071	TAMM	8,77	6 754	770	7146
08 1 18 073	VAIHINGEN AN DER ENZ, STADT	73,41	22 258	303	7143
08 1 18 074	WALHEIM	6,14	2 784	453	7121
08 1 18 076	SACHSENHEIM, STADT	57,92	13 471	233	7123
08 1 18 077	INGERSHEIM	11,55	4 696	407	7121
08 1 18 078	FREIBERG AM NECKAR	13,14	13 000	989	7141
08 1 18 079	BIETIGHEIM-BISSINGEN, STADT	31,30	33 426	1 068	7120
08 1 18 080	KORNTAL-MUENCHINGEN, STADT	20,71	16 862	814	7015
08 1 18 081	REMSECK AM NECKAR	22,60	16 023	709	7141
08 1 18	ZUSAMMEN:	687,23	425 281	619	
08 1 19	REMS-MURR-KREIS				
	SITZ: WAIBLINGEN, STADT				
08 1 19 001	ALFDORF	68,40	5 501	80	7071
08 1 19 003	ALLMERSBACH IM TAL	7,96	3 789	476	7151
08 1 19 004	ALTHUETTE	18,15	3 096	171	7154
08 1 19 006	AUENWALD	19,76	4 828	244	7151
08 1 19 008	BACKNANG, STADT	39,37	28 757	730	7150
08 1 19 018	BURGSTETTEN	10,29	2 907	283	7151
08 1 19 020	FELLBACH, STADT	27,87	41 888	1 503	7012
08 1 19 024	GROSSERLACH	27,15	2 038	75	7151
08 1 19 037	KAISERSBACH	27,96	1 949	70	7061
08 1 19 038	KIRCHBERG AN DER MURR	13,18	3 203	243	7141
08 1 19 041	KORB	8,54	9 696	1 135	7054
08 1 19 042	LEUTENBACH	14,70	8 351	568	7057
08 1 19 044	MURRHARDT, STADT	71,13	13 252	186	7157
08 1 19 053	OPPENWEILER	19,83	3 251	164	7155
08 1 19 055	PLUEDERHAUSEN	26,21	7 921	302	7067
08 1 19 061	RUDERSPERG	39,35	8 910	226	7062
08 1 19 067	SCHORNDOEF, STADT	56,86	32 995	580	7060
08 1 19 068	SCHWAIKHEIM	9,22	7 628	827	7052
08 1 19 069	SPIEGELBERG	28,22	1 645	58	7151
08 1 19 075	SULZBACH AN DER MURR	40,10	4 647	116	7157
08 1 19 076	URBACH	20,77	6 997	337	7067
08 1 19 079	WAIBLINGEN, STADT	42,68	44 726	1 048	7050
08 1 19 083	WEISSACH IM TAL	14,13	4 755	337	7153
08 1 19 084	WELZHEIM, STADT	38,02	8 264	217	7063
08 1 19 085	WINNENDEN, STADT	28,05	21 879	780	7057
08 1 19 086	WINTERBACH	17,10	6 324	370	7065
08 1 19 087	ASPACH	35,46	6 195	175	7152
08 1 19 089	BERGLEN	25,87	4 811	186	7061
08 1 19 090	REMSHALDEN	15,15	12 233	807	7064
08 1 19 091	WEINSTADT, STADT	31,71	22 598	713	7056

1 GEMEINDEN IN SYSTEMATISCHER ORDNUNG MIT SCHLUESSELNUMMER, FLAECHEN, WOHNBEVOELKERUNG, BEVOELKERUNGSDICHTE UND POSTLEITZAHL AM 31.12.1977

SCHLUESSEL- NUMMER		FLAECHEN QKM	BEVOEL- KERUNG	BEV. DICHTE JE QKM	POST- LEIT ZAHL
08 1 19 093	KERNEN IM REMSTAL	15,06	14 262	947	7053
08 1 19	ZUSAMMEN:	858,25	349 296	407	
08 1 21 000	HEILBRONN, STADT	99,86	111 699	1 119	7100
08 1 25	HEILBRONN				
	SITZ: HEILBRONN, STADT				
08 1 25 001	ABSTATT	9,66	2 178	225	7101
08 1 25 005	BAD FRIEDRICHSHALL, STADT	24,70	11 888	481	7107
08 1 25 006	BAD RAPPENAU, STADT	73,58	13 303	181	6927
08 1 25 007	BAD WIMPFEN, STADT	19,38	5 665	292	7107
08 1 25 008	BEILSTEIN, STADT	25,25	4 110	163	7141
08 1 25 013	BRACKENHEIM, STADT	45,76	9 864	216	7129
08 1 25 017	CLEEHRONN	17,09	1 987	116	7121
08 1 25 021	EBERSTADT	12,50	2 235	179	7101
08 1 25 024	ELLHOFEN	5,88	2 139	364	7101
08 1 25 026	EPPINGEN, STADT	38,59	14 490	164	7519
08 1 25 027	ERLENRACH	12,73	3 492	274	7101
08 1 25 030	FLEIN	8,47	5 381	635	7101
08 1 25 034	GEMMINGEN	19,05	3 864	203	7519
08 1 25 038	GUEGLINGEN, STADT	16,18	4 235	262	7129
08 1 25 039	GUNDELSHEIM, STADT	38,45	6 054	157	6953
08 1 25 046	ILSFELD	26,16	5 884	225	7129
08 1 25 047	ITTILINGEN	14,11	1 687	120	6921
08 1 25 048	JAGSTHAUSEN	17,67	1 454	82	7109
08 1 25 049	KIRCHARDT	21,49	3 322	155	6926
08 1 25 050	LAUFFEN AM NECKAR, STADT	22,63	8 799	389	7128
08 1 25 057	LEHRENSSTEINSFELD	6,22	1 488	239	7102
08 1 25 053	LEINGARTEN	23,48	7 237	308	7105
08 1 25 059	LOEWENSTEIN, STADT	23,45	2 541	108	7101
08 1 25 061	MASSENPACHHAUSEN	8,77	2 553	291	7101
08 1 25 063	MOECKWUEHL, STADT	49,60	5 622	113	7108
08 1 25 065	NECKARSULM, STADT	24,94	20 611	826	7107
08 1 25 066	NECKARWESTHEIM	13,97	1 934	138	7129
08 1 25 068	NEUDENAU, STADT	32,93	4 373	133	6956
08 1 25 069	NEUENSTADT AM KOCHER, STADT	41,18	5 975	145	7106
08 1 25 074	NORDHEIM	12,72	5 163	406	7107
08 1 25 078	OEDHEIM	21,24	4 416	208	7101
08 1 25 079	OFFENAU	5,65	2 343	415	7101
08 1 25 081	PFAFFENHOFEN	12,11	1 879	155	7129
08 1 25 084	ROIGHEIM	14,01	1 384	99	7109
08 1 25 086	SCHWAIERN, STADT	49,49	8 437	170	7103
08 1 25 087	SIEGELSBACH	7,68	1 363	177	6921
08 1 25 094	TALHEIM	11,61	3 267	281	7129
08 1 25 096	UNTEREISESHEIM	3,67	2 398	653	7101
08 1 25 098	UNTERGRUPPENBACH	27,27	6 006	220	7101
08 1 25 102	WEINSBERG, STADT	22,21	8 308	374	7102
08 1 25 103	WIDDERN, STADT	25,25	1 395	55	7109
08 1 25 107	WUESTENROT	30,01	5 303	177	7156
08 1 25 108	ZARERFELD	22,18	2 859	129	7129
08 1 25 110	OBERSULM	31,08	10 773	347	7104
08 1 25 111	HARDTHAUSEN AM KOCHER	35,55	2 691	76	7101
08 1 25 113	LANGENFRETACH	23,97	2 325	97	7101
08 1 25	ZUSAMMEN:	1 957,82	583 971	298	
08 1 26	HOHENLOHEKREIS				
	SITZ: KUENZELSAU, STADT				
08 1 26 011	BRETZFELD	64,70	7 842	121	7117
08 1 26 020	DOERZBACH	32,36	1 973	61	7119
08 1 26 028	FORCHTENBERG, STADT	38,02	3 688	97	7119
08 1 26 039	INGELFINGEN, STADT	46,51	5 202	112	7118
08 1 26 045	KRAUTHEIM, STADT	52,91	3 997	76	7109
08 1 26 046	KUENZELSAU, STADT	75,11	11 801	157	7118
08 1 26 047	KUPFERZELL	54,27	3 872	71	7115
08 1 26 056	MULFINGEN	80,11	3 278	41	7119
08 1 26 058	NEUENSTEIN, STADT	47,82	4 806	101	7113
08 1 26 060	NIEDERNHALL, STADT	17,71	3 205	181	7119
08 1 26 066	OEHRINGEN, STADT	67,77	15 850	234	7110
08 1 26 069	PFEDELACH	41,27	6 511	158	7114
08 1 26 072	SCHOENTAL	81,64	5 627	69	7109
08 1 26 085	WALDENBURG, STADT	31,56	2 292	73	7112
08 1 26 086	WEISSBACH	12,82	1 684	131	7119
08 1 26 094	ZWEIFLINGEN	32,13	1 259	39	7111
08 1 26	ZUSAMMEN:	776,71	82 887	107	
08 1 27	SCHWABISCH HALL				
	SITZ: SCHWABISCH HALL, STADT				
08 1 27 008	BLAUFELDEN	90,16	4 554	51	7186
08 1 27 009	BRAUNSBACH	52,82	2 582	49	7176
08 1 27 012	BUEHLERTANN	23,59	2 142	91	7167
08 1 27 013	BUEHLERZELL	49,32	1 718	35	7161
08 1 27 014	CRAILSHEIM, STADT	109,08	24 738	227	7180
08 1 27 023	FICHTENBERG	24,19	2 306	95	7165
08 1 27 025	GAILDORF, STADT	62,56	10 199	163	7160
08 1 27 032	GERABRONN, STADT	40,37	3 801	94	7182
08 1 27 043	ILSHOFEN, STADT	54,88	4 253	77	7174
08 1 27 046	KIRCHBERG AN DER JAGST, STADT	40,93	3 358	82	7184
08 1 27 047	LANGENBURG, STADT	31,40	1 938	62	7183
08 1 27 052	MAINHARDT	58,69	4 069	69	7173
08 1 27 056	MICHELBAACH AN DER BILZ	17,69	2 595	147	7178

1 GEMEINDEN IN SYSTEMATISCHER ORDNUNG MIT SCHLÜSSELNUMMER, FLÄCHE, WOHNBEVÖLKERUNG, BEVÖLKERUNGSDICHTE UND POSTLEITZAHL AM 31.12.1977

SCHLÜSSEL- NUMMER	LAND, REG.-BEZIRK, KREIS, GEMEINDE	FLÄCHE QKM	BEVÖEL- KERUNG	BEV. DICHT JE QKM	POST- LEIT ZAHL
08 1 27 059	MICHELFELD	36,75	2 157	59	7171
08 1 27 062	OBERROT	37,91	2 528	67	7163
08 1 27 063	OBERSONTHEIM	54,81	3 573	65	7164
08 1 27 071	ROT AM SEE	74,74	4 120	55	7185
08 1 27 073	SATTELDORF	46,21	3 470	75	7181
08 1 27 075	SCHROZBERG, STADT	105,19	5 436	52	7187
08 1 27 076	SCHWAEBISCH HALL, STADT	102,71	32 001	312	7170
08 1 27 079	SULZBACH-LAUFEN	43,96	2 275	52	7166
08 1 27 086	UNTERMÜNKHEIM	27,15	2 362	87	7177
08 1 27 089	VELLBERG, STADT	31,89	3 330	104	7175
08 1 27 091	WALLHAUSEN	25,47	2 083	82	7181
08 1 27 099	WOLPERTSHAUSEN	27,42	1 172	43	7179
08 1 27 100	ROSENGARTEN	31,01	3 874	125	7172
08 1 27 101	KRESSBERG	48,45	3 327	69	7181
08 1 27 102	FICHTENAU	31,28	4 825	154	7188
08 1 27 103	FRANKENHARDT	69,88	3 569	51	7189
08 1 27 104	STIMPFACH	33,36	2 393	72	7181
08 1 27	ZUSAMMEN:	1 483,87	150 748	102	
08 1 28	MAIN-TAUBER-KREIS				
	SITZ: TAUBERHISCHOFHEIM, STADT				
08 1 28 006	ASSAMSTADT	17,20	1 577	92	6971
08 1 28 007	BAD MERGENTHEIM, STADT	129,96	19 432	150	6990
08 1 28 014	BOXBERG, STADT	101,76	6 184	61	6973
08 1 28 020	CREGLINGEN, STADT	117,20	5 285	45	6993
08 1 28 039	FREUDENBERG, STADT	34,91	3 919	113	6982
08 1 28 045	GROSSRINDEPFELD	56,64	3 269	58	6971
08 1 28 047	GRUENSFELD, STADT	44,71	3 315	74	6974
08 1 28 058	IGERSHEIM	42,83	4 214	98	6991
08 1 28 061	KÖNIGHEIM	61,26	3 489	57	6976
08 1 28 064	KUELSHEIM, STADT	81,47	5 807	71	6987
08 1 28 082	NIEDERSTETTEN, STADT	104,03	4 785	46	6994
08 1 28 115	TAUBERHISCHOFHEIM, STADT	69,04	11 829	171	6972
08 1 28 126	WEIKERSHEIM, STADT	80,98	6 765	84	6992
08 1 28 128	WERBACH	43,19	3 491	81	6977
08 1 28 131	WERTHEIM, STADT	138,67	20 306	146	6980
08 1 28 137	WITTIGHAUSEN	32,37	1 814	56	6971
08 1 28 138	AHORN	54,03	2 121	39	6965
08 1 28 139	LAUDA-KÖNIGSHOFEN, STADT	94,48	14 721	156	6970
08 1 28	ZUSAMMEN:	1 304,63	122 323	94	
08 1 35	HEIDENHEIM				
	SITZ: HEIDENHEIM AN DER BRENZ, STADT				
08 1 35 010	DISCHINGEN	73,05	4 194	54	7925
08 1 35 015	GERSTETTEN	92,43	9 752	106	7921
08 1 35 016	GIENGEN AN DER BRENZ, STADT	44,04	18 585	422	7928
08 1 35 019	HEIDENHEIM AN DER BRENZ, STADT	107,11	48 927	457	7920
08 1 35 020	HERBRECHTINGEN, STADT	58,64	11 392	194	7922
08 1 35 021	HERMARINGEN	15,26	2 183	143	7921
08 1 35 025	KÖNIGSBRUNN	45,53	6 919	152	7923
08 1 35 026	NATTHEIM	45,00	5 245	117	7921
08 1 35 027	NIEDERSTÖTZINGEN, STADT	29,81	3 761	126	7907
08 1 35 031	SONTHEIM AN DER BRENZ	26,92	4 945	171	7927
08 1 35 032	STEINHEIM AM ALBUCH	62,40	7 568	92	7924
08 1 35	ZUSAMMEN:	627,19	123 471	197	
08 1 36	OSTALBKREIS				
	SITZ: AALEN, STADT				
08 1 36 002	ABTSGMUEND	71,59	5 845	82	7081
08 1 36 003	ADELMANNSFELDEN	22,90	1 500	66	7091
08 1 36 007	EARTHOLOMAE	19,52	1 656	85	7071
08 1 36 009	BOEPFINGEN AN DER REMS	12,23	3 273	268	7071
08 1 36 010	BOPFINGEN, STADT	77,00	11 476	149	7085
08 1 36 015	DURLANGEN	10,43	2 499	240	7071
08 1 36 018	ELLENBERG	30,18	1 401	46	7091
08 1 36 019	ELLWANGEN (JAGST), STADT	127,46	21 580	169	7090
08 1 36 020	ESCHACH	20,27	1 285	63	7071
08 1 36 021	ESSINGEN	59,73	4 492	75	7081
08 1 36 024	GOEGGINGEN	11,38	1 465	129	7071
08 1 36 027	GSCHWEND	54,51	4 301	79	7162
08 1 36 028	HEUBACH, STADT	25,80	7 813	303	7072
08 1 36 029	HEUCHLINGEN	9,04	1 592	176	7071
08 1 36 033	HUETTlingen	18,71	4 922	263	7081
08 1 36 034	IGGINGEN	11,44	1 800	157	7071
08 1 36 035	JAGSTZELL	37,97	2 071	55	7093
08 1 36 037	KIRCHHEIM AM RIES	21,05	1 611	77	7081
08 1 36 038	LAUCHHEIM, STADT	40,97	3 262	80	7081
08 1 36 040	LEINZELL	2,10	2 112	1 006	7071
08 1 36 042	LORCH, STADT	34,26	9 162	267	7073
08 1 36 043	MOEGGLINGEN	10,27	3 049	297	7074
08 1 36 044	MUTLANGEN	8,78	4 615	526	7075
08 1 36 045	NERESHEIM, STADT	118,57	6 621	56	7086
08 1 36 046	NEULER	36,27	2 412	67	7091
08 1 36 049	OBEGROENINGEN	5,86	367	63	7071
08 1 36 050	OBERKOCHEN, STADT	23,56	8 209	348	7082
08 1 36 060	ROSENBERG	41,02	2 151	52	7091
08 1 36 061	RUPPERTSHOFEN	14,22	1 143	80	7071

1 GEMEINDEN IN SYSTEMATISCHER ORDNUNG MIT SCHLUESSELNUMMER, FLAECHE, WOHNBEVOELKERUNG, BEVOELKERUNGSDICHTE UND POSTLEITZAHL AM 31.12.1977

SCHLUESSEL- NUMMER		FLAECHE QKM	BEVOEL- KERUNG	BEV. DICHT JE QKM	POST- LEIT ZAHL
08 1 36 062	SCHECHINGEN	11,86	1 377	116	7071
08 1 36 065	SCHWABISCH G MUEND, STADT	113,75	56 451	496	7070
08 1 36 066	SPRAITBACH	12,39	2 435	197	7071
08 1 36 068	STOEDTLIN	31,18	1 634	52	7091
08 1 36 070	TAEFERROT	12,00	889	74	7071
08 1 36 071	TANNHAUSEN	17,73	1 501	85	7091
08 1 36 075	UNTERSCHNEIDHEIM	68,05	3 844	56	7094
08 1 36 079	WALDSTETTEN	21,79	6 139	282	7076
08 1 36 082	WESTHAUSEN	38,46	4 872	127	7081
08 1 36 084	WOERT	18,17	1 079	59	7091
08 1 36 087	RIESBUERG	17,96	2 066	115	7081
08 1 36 088	AALFEN, STADT	146,42	63 194	432	7080
08 1 36 089	RAINAU	25,45	2 379	93	7095
08 1 36	ZUSAMMEN:	1 512,30	271 545	180	
08 1	ZUSAMMEN:	10 557,81	3 428 351	325	
08 2	REG.-BEZ. KARLSRUHE				
08 2 11 000	BADEN BADEN, STADT	140,21	48 959	349	7570
08 2 12 000	KARLSRUHE, STADT	173,46	275 828	1 590	7500
08 2 15	KARLSRUHE				
	SITZ: KARLSRUHE, STADT				
08 2 15 007	BRETEN, STADT	71,12	22 115	311	7518
08 2 15 009	BRUCHSAL, STADT	92,73	37 701	407	7520
08 2 15 017	ETTLINGEN, STADT	56,76	35 481	625	7505
08 2 15 021	FORST	11,47	5 541	483	7521
08 2 15 025	GONDELSHEIM	14,86	2 217	149	7519
08 2 15 029	HAMBURUECKEN	11,25	3 775	336	7521
08 2 15 039	KRONAU	10,91	4 181	383	7521
08 2 15 040	KUERNBACH	12,66	2 339	185	7519
08 2 15 046	MALSCH	51,24	11 891	232	7502
08 2 15 047	MARXZELL	34,92	4 405	126	7501
08 2 15 059	OBBERDERINGEN	33,57	7 651	228	7519
08 2 15 064	OESTRINGEN	53,22	10 331	194	7524
08 2 15 066	PHILIPPSBURG, STADT	50,59	10 505	208	7522
08 2 15 082	SULZFELD	18,76	3 931	210	7519
08 2 15 084	UBSTADT-WEIER	36,46	9 576	263	7521
08 2 15 089	WALZBACHTAL	36,73	7 171	195	7519
08 2 15 090	WEINGARTEN (BADEN)	29,39	8 104	276	7504
08 2 15 094	ZEISENHAUSEN	10,11	1 447	143	7519
08 2 15 096	KARLSBAD	38,01	11 937	314	7516
08 2 15 097	KRAICHTAL, STADT	80,57	12 512	155	7527
08 2 15 099	GRABEN-NEUDORF	28,80	8 778	305	7523
08 2 15 100	BAD SCHOENBORN	24,09	8 212	341	7525
08 2 15 101	PFINZTAL	31,06	14 681	473	7507
08 2 15 102	EGGENSTEIN-LEOPOLDSHAFFEN	26,10	12 086	463	7514
08 2 15 103	KARLSDORF-NEUTHARD	13,98	7 477	535	7521
08 2 15 104	LIEDOLSHHEIM-RUSSHEIM	30,90	5 579	181	7521
08 2 15 105	LINKENHEIM-HOCHSTETTEN	23,60	8 915	378	7515
08 2 15 106	WAGHAEUSEL	42,84	17 011	397	6833
08 2 15 107	OBERHAUSEN-RHEINHAUSEN	18,96	8 486	448	6831
08 2 15 108	RHEINSTETTEN	32,31	18 354	568	7512
08 2 15 109	STUTENSEE	45,67	17 199	377	7513
08 2 15 110	WALDRONN	11,35	11 138	981	7517
08 2 15	ZUSAMMEN:	1 084,99	350 727	323	
08 2 16	RASTATT				
	SITZ: RASTATT, STADT				
08 2 16 002	AU AM RHEIN	13,28	2 796	211	7551
08 2 16 003	BIETIGHEIM	13,90	5 361	386	7555
08 2 16 006	BISCHWEIER	4,60	2 759	600	7551
08 2 16 007	BUECHT, STADT	73,19	21 662	296	7580
08 2 16 008	BUEHLERTAL	17,67	7 895	447	7582
08 2 16 009	DURMERSHEIM	26,15	10 441	399	7552
08 2 16 012	ELCHESHEIM-ILLINGEN	10,16	2 614	257	7551
08 2 16 013	FORBACH	131,82	6 153	47	7564
08 2 16 015	GAGGENAU, STADT	65,05	28 455	437	7560
08 2 16 017	GERNSBACH, STADT	82,09	13 936	170	7562
08 2 16 022	HUEGELSHEIM	14,97	1 366	91	7571
08 2 16 023	IFFELZHEIM	19,95	3 715	186	7551
08 2 16 024	KUPPENHEIM, STADT	18,08	7 056	390	7554
08 2 16 028	LICHTENAU, STADT	27,64	4 059	147	7585
08 2 16 029	LOFFENAU	17,07	2 351	138	7501
08 2 16 033	MUGGENSTURM	11,55	4 621	400	7553
08 2 16 039	OETIGHEIM	10,98	3 524	321	7556
08 2 16 041	OTTERSWEIER	29,28	5 551	190	7583
08 2 16 043	RASTATT, STADT	59,01	37 389	634	7550
08 2 16 049	SINZHEIM	28,49	7 380	259	7573
08 2 16 052	STEINMAERN	12,40	2 152	174	7551
08 2 16 059	WEISENBACH	9,07	2 673	295	7566
08 2 16 063	RHEINMUENSTER	42,48	4 617	109	7587
08 2 16	ZUSAMMEN:	738,88	188 526	255	
08 2 21 000	HEIDELBERG, STADT	108,87	129 179	1 187	6900
08 2 22 000	MANNHEIM, STADT	144,95	305 741	2 109	6800
08 2 25	NECKAR-ODENWALD-KREIS				

1 GEMEINDEN IN SYSTEMATISCHER ORDNUNG MIT SCHLÜSSELNUMMER, FLÄCHE, WOHNBEVÖLKERUNG, BEVÖLKERUNGSDICHTE UND POSTLEITZAHL AM 31.12.1977

SCHLÜSSEL- NUMMER		FLÄCHE QKM	BEVÖL- KERUNG	BEV. DICHT JE QKM	POST- LEIT ZAHL
SITZ: MOSBACH, STADT					
08 2 25 001	ADELSHEIM, STADT	43,84	4 680	107	6962
08 2 25 002	AGLASTERHAUSEN	22,70	3 558	157	6955
08 2 25 009	BILLIGHEIM	48,99	5 268	108	6951
08 2 25 010	BINAU	4,83	1 255	260	6951
08 2 25 014	BUCHEN (ODENWALD), STADT	138,99	14 460	104	6967
08 2 25 024	FAHRENBACH	16,42	2 335	142	6951
08 2 25 032	HARDHEIM	87,03	6 612	76	6969
08 2 25 033	HASSMERSHEIM	19,16	4 164	217	6954
08 2 25 039	HOFFFINGEN	30,47	2 839	93	6969
08 2 25 042	HUEFFENHARDT	17,63	1 844	105	6921
08 2 25 052	LIMBACH	43,63	4 272	98	6951
08 2 25 058	MOSBACH, STADT	62,24	23 352	375	6950
08 2 25 060	MUDAU	107,55	4 800	45	6933
08 2 25 064	NECKARGERACH	15,56	2 180	140	6934
08 2 25 067	NECKARZIMMERN	8,18	1 768	216	6951
08 2 25 068	NEUNKIRCHEN	15,45	1 412	91	6951
08 2 25 074	ODERIGHEIM	24,91	5 058	203	6951
08 2 25 075	OSTERBURKEN, STADT	47,32	4 705	99	6960
08 2 25 082	ROSENBERG	40,98	1 988	49	6964
08 2 25 091	SECKACH	27,86	3 759	135	6966
08 2 25 109	WALLDUERN, STADT	105,87	10 692	101	6968
08 2 25 113	ZWINGENBERG	4,70	702	149	6931
08 2 25 114	RAVENSTEIN, STADT	55,99	2 671	48	6963
08 2 25 115	SCHIEFFLENZ	36,97	3 849	104	6951
08 2 25 116	SCHWARZACH	7,59	2 463	325	6951
08 2 25 117	ELZTAL	46,61	5 091	109	6957
08 2 25 118	WALDBRUNN	44,34	4 160	94	6935
08 2 25	ZUSAMMEN:	1 864,69	318 463	171	
08 2 26	PHEIN-NECKAR-KREIS				
SITZ: HEIDELBERG, STADT					
08 2 26 003	ALTLUSSHEIM	15,97	5 134	321	6831
08 2 26 006	BAMMENTAL	12,16	5 174	425	6901
08 2 26 009	BRUEHL	10,19	12 343	1 211	6831
08 2 26 010	DIELHEIM	22,70	7 027	310	6909
08 2 26 012	DOSENHEIM	14,11	9 529	675	6901
08 2 26 013	EBERBACH, STADT	81,17	15 381	189	6930
08 2 26 017	EPFENBACH	14,00	2 043	146	6921
08 2 26 018	EPPELHEIM	5,70	12 518	2 196	6901
08 2 26 020	ESCHELBRONN	8,26	2 201	266	6925
08 2 26 022	GAIBERG	4,15	1 798	433	6901
08 2 26 027	HEDDESBAACH	8,21	429	52	6931
08 2 26 028	HEDDESHEIM	14,25	10 500	737	6805
08 2 26 029	HEILIGKREUZSTEINACH	19,61	2 345	120	6901
08 2 26 031	HEMSBACH	13,18	12 989	986	6944
08 2 26 032	HOCKENHEIM, STADT	34,83	16 517	474	6832
08 2 26 036	ILVESHEIM	5,90	7 946	1 347	6804
08 2 26 037	KETSCH	16,52	10 954	663	6834
08 2 26 038	LADENBURG, STADT	19,01	10 249	539	6802
08 2 26 040	LAUDENBACH	10,30	4 650	451	6941
08 2 26 041	LEIMEN	20,64	16 332	791	6906
08 2 26 046	MALSCH	6,77	2 592	383	6909
08 2 26 048	MAUER	6,30	3 204	509	6901
08 2 26 049	MECKESHEIM	16,33	4 507	276	6922
08 2 26 054	MUEHLHAUSEN	15,30	6 032	394	6909
08 2 26 055	NECKARBISCHOFHEIM, STADT	26,41	3 328	126	6924
08 2 26 056	NECKARGEUEUND, STADT	26,15	13 532	517	6903
08 2 26 058	NEIDENSTEIN	6,48	1 420	219	6921
08 2 26 059	NEULUSSHEIM	3,39	5 140	1 516	6831
08 2 26 060	NUSSLOCH	13,58	8 744	644	6901
08 2 26 062	OFTERSHEIM	12,77	10 901	854	6836
08 2 26 063	PLANKSTADT	8,39	8 868	1 057	6831
08 2 26 065	RAUENBERG, STADT	11,12	5 909	531	6909
08 2 26 066	REICHARTSHAUSEN	9,38	1 463	156	6921
08 2 26 068	REILINGEN	16,33	5 578	342	6831
08 2 26 076	SANDHAUSEN	14,56	11 840	813	6902
08 2 26 080	SCHOENAU, STADT	22,50	4 349	193	6901
08 2 26 081	SCHOENBRUNN	32,57	2 299	71	6936
08 2 26 082	SCHRIESHEIM, STADT	31,67	11 789	372	6905
08 2 26 084	SCHWETZINGEN, STADT	21,69	17 919	826	6830
08 2 26 085	SINSHEIM, STADT	127,01	25 476	201	6920
08 2 26 086	SPECHBACH	8,52	1 288	151	6921
08 2 26 091	WAIBSTADT, STADT	25,57	4 761	186	6923
08 2 26 095	WALDDORF, STADT	19,91	13 669	687	6909
08 2 26 096	WEINHEIM, STADT	58,58	40 791	696	6940
08 2 26 097	WIESENBAACH	11,13	2 503	225	6901
08 2 26 098	WIESLOCH, STADT	30,26	21 268	703	6908
08 2 26 099	WILHELMSFELD	4,76	2 797	588	6901
08 2 26 101	ZUZENHAUSEN	11,64	1 847	159	6921
08 2 26 102	ANGELBACHTAL	17,92	3 408	190	6921
08 2 26 103	SANKT LEON-ROT	25,56	10 055	393	6837
08 2 26 104	LOBBACH	14,91	1 921	129	6921
08 2 26 105	EDINGEN-NECKARHAUSEN	12,04	13 302	1 105	6803
08 2 26 106	HELMSTADT-BARGEN	30,00	3 244	108	6928
08 2 26 107	HIRSCHBERG AN DER BERGSTRASSE	12,30	9 151	744	6945
08 2 26	ZUSAMMEN:	1 062,66	450 954	424	
08 2 31 000	PFORZHEIM, STADT	97,83	107 002	1 094	7530
08 2 35	CALW				
SITZ: CALW, STADT					

08 BADEN-WÜRTTEMBERG

1 GEMEINDEN IN SYSTEMATISCHER ORDNUNG MIT SCHLUESSELNUMMER, FLAECHE, WOHNBEVOELKERUNG, BEVOELKERUNGSDICHTE UND POSTLEITZAHL AM 31.12.1977

SCHLUESSEL- NUMMER	LAND, REG.-BEZIRK, KREIS, GEMEINDE	FLAECHE QKM	BEVOEL- KERUNG	BEV. DICHTE JE QKM	POST- LEIT ZAHL
08 2 35 006	ALTENSTEIG, STADT	53,21	9 252	174	7272
08 2 35 007	ALTHENGSTETT	19,16	4 591	240	7262
08 2 35 008	BAD LIEBENZELL, STADT	33,83	5 880	174	7263
08 2 35 018	DOBEL	18,43	1 494	81	7544
08 2 35 020	EBHAUSEN	24,56	3 283	134	7273
08 2 35 022	EGENHAUSEN	10,01	1 502	150	7271
08 2 35 025	ENZKLOESTERLE	20,20	1 312	65	7546
08 2 35 029	GECHINGEN	14,68	2 961	202	7261
08 2 35 032	HAITERBACH, STADT	28,92	4 204	145	7274
08 2 35 033	BAD HERRENALB, STADT	33,03	5 183	157	7506
08 2 35 035	HOEFEN AN DER ENZ	9,08	1 539	169	7545
08 2 35 046	NAGOLD, STADT	63,10	19 174	304	7270
08 2 35 047	NEUBULACH, STADT	24,69	3 534	143	7265
08 2 35 050	NEUWEILER	51,30	2 307	45	7266
08 2 35 055	OBERREICHENBACH	35,99	2 066	57	7261
08 2 35 057	OSTELSHEIM	9,23	1 896	205	7261
08 2 35 060	ROHRDORF	3,93	1 706	434	7271
08 2 35 065	SCHOEMBERG	37,22	7 256	195	7542
08 2 35 066	SIMMERSFELD	44,18	1 689	38	7271
08 2 35 067	SIMPOZHEIM	9,50	1 622	171	7261
08 2 35 073	UNTERREICHENBACH	6,30	1 797	285	7267
08 2 35 079	WILDPAID IM SCHWARZWALD, STADT	105,26	11 269	107	7547
08 2 35 080	WILDBERG, STADT	56,70	7 133	126	7277
08 2 35 084	BAD TEINACH-ZAVELSTEIN, STADT	25,16	2 320	92	7264
08 2 35 085	CALW, STADT	59,89	22 139	370	7260
08 2 35	ZUSAMMEN:	797,56	127 109	159	
08 2 36	ENZKREIS				
	SITZ: PFORZHEIM, STADT				
08 2 36 004	EIRKENFELD	19,04	9 058	476	7534
08 2 36 011	EISINGEN	8,03	3 459	431	7531
08 2 36 013	ENGELSBRAND	15,19	3 670	242	7543
08 2 36 019	FRIOIZHEIM	8,54	2 560	300	7251
08 2 36 025	HEIMSHEIM, STADT	14,32	3 989	279	7251
08 2 36 026	ILLINGEN	29,36	6 523	222	7132
08 2 36 030	ISPPINGEN	8,21	6 003	731	7536
08 2 36 031	KIESELBRONN	8,63	1 959	227	7531
08 2 36 033	KNITTILINGEN, STADT	26,33	6 050	230	7134
08 2 36 038	MAULBRONN, STADT	25,44	5 827	229	7133
08 2 36 039	MOENSHEIM	16,78	2 072	123	7251
08 2 36 040	MUEHLACKER, STADT	54,32	23 711	437	7130
08 2 36 043	NEUENBUERG, STADT	28,17	6 745	239	7540
08 2 36 044	NEUHAUSEN	29,73	3 500	118	7531
08 2 36 046	NIEFERN-OESCHFLBRONN	22,04	9 722	441	7532
08 2 36 050	OETISHEIM	14,27	4 140	290	7136
08 2 36 061	STERNENFELS	17,32	2 321	134	7137
08 2 36 062	TIEFENBRONN	14,79	3 443	233	7531
08 2 36 065	WIERNISHEIM	24,64	4 326	176	7135
08 2 36 067	WIMSHEIM	8,06	1 808	224	7251
08 2 36 068	WURMBERG	7,36	2 091	284	7131
08 2 36 070	KELTERN	29,84	7 315	245	7531
08 2 36 071	REMHINGEN	24,03	8 363	348	7537
08 2 36 072	STRAUBENHARDT	33,08	7 543	228	7541
08 2 36 073	NEULINGEN	23,38	4 133	177	7531
08 2 36 074	KAEMPFBACH	13,63	5 383	395	7531
08 2 36 075	OELBRONN-DUERN	15,65	2 702	173	7531
08 2 36 076	KOENIGSBACH-STEIN	33,73	8 034	238	7535
08 2 36	ZUSAMMEN:	573,91	156 450	273	
08 2 37	FREUDENSTADT				
	SITZ: FREUDENSTADT, STADT				
08 2 37 002	ALPIRSBACH, STADT	64,55	6 777	105	7297
08 2 37 004	BAIERSBRONN	191,08	14 751	77	7292
08 2 37 008	BETZWEILER-WAELDE	10,32	1 328	129	7291
08 2 37 019	DORNSTETTEN, STADT	24,21	5 648	233	7295
08 2 37 024	EMPFINGEN	18,30	2 597	142	7246
08 2 37 027	EUTINGEN IM GAU	32,82	3 498	107	7241
08 2 37 028	FREUDENSTADT, STADT	86,22	19 190	223	7290
08 2 37 030	GLATTEN	15,51	2 220	143	7296
08 2 37 032	GROEMBRACH	12,18	486	40	7291
08 2 37 040	HORB AM NECKAR, STADT	119,80	19 222	160	7240
08 2 37 045	LOSSBURG	68,94	5 258	76	7298
08 2 37 054	PFALZGRAFENWEILER	44,72	5 013	112	7293
08 2 37 061	SCHOPFLOCH	17,04	1 945	114	7294
08 2 37 072	WOERNERSBERG	3,48	197	57	7291
08 2 37 073	SEEWALD	58,50	1 920	33	7291
08 2 37 074	WALDACHTAL	29,87	4 860	163	7244
08 2 37 075	BAD RIPPOLDSAU-SCHAPBACH	73,14	2 606	36	7624
08 2 37	ZUSAMMEN:	870,68	97 516	112	
08 2	ZUSAMMEN:	6 919,81	2 367 928	342	
08 3	REG.-BEZ.FREIBURG				
08 3 11 000	FREIBURG IM BREISGAU, STADT	151,68	174 928	1 153	7800
08 3 15	BREISGAU-HOCHSCHWARZWALD				

1 GEMEINDEN IN SYSTEMATISCHER ORDNUNG MIT SCHLUESSELNUMMER, FLAECH, WOHNBEVOELKERUNG, BEVOELKERUNGSDICHTE UND POSTLEITZAHL AM 31.12.1977

SCHLUESSEL- NUMMER	LAND, REG.-BEZIRK, KREIS, GEMEINDE	FLAECH QKM	BEVOEL- KERUNG	BEV. DICHT JE QKM	POST- LEIT ZAHL
SITZ: FREIBURG IM BREISCAU, STADT					
08 3 15 003	AU	3,99	858	215	7801
08 3 15 004	AUGGEN	14,16	1 953	138	7841
08 3 15 006	BAD KROZINGEN	35,66	10 591	297	7812
08 3 15 007	BADENWEILER	13,02	3 600	276	7847
08 3 15 008	BALLRECHTEN-DOTTINGEN	6,60	1 411	214	7801
08 3 15 013	BOETZINGEN	12,99	4 261	328	7805
08 3 15 014	BOLLSCHWEIL	16,42	1 816	111	7801
08 3 15 015	BREISACH AM RHEIN, STADT	54,60	9 210	169	7814
08 3 15 016	BREITNAU	39,89	1 693	42	7821
08 3 15 020	BUCHENBACH	38,99	2 684	69	7801
08 3 15 022	BUGGINGEN	15,31	2 868	187	7845
08 3 15 028	EPRINGEN	8,17	1 883	230	7801
08 3 15 030	EICHSTETTEN	12,31	2 383	194	7831
08 3 15 031	EISENBACH (HOCHSCHWARZWALD)	28,78	2 111	73	7821
08 3 15 033	ESCHPACH	9,96	1 514	152	7841
08 3 15 037	FELDBERG (SCHWARZWALD)	24,97	1 845	74	7821
08 3 15 039	FRIEDENWEILER	27,08	1 522	56	7829
08 3 15 041	GLOTTERTAL	30,75	2 636	86	7804
08 3 15 043	GOTTENHEIM	8,74	1 960	224	7801
08 3 15 047	GUNDELFINGEN	14,27	9 010	631	7803
08 3 15 048	HARTHEIM	26,05	2 600	100	7801
08 3 15 050	HEITERSHEIM, STADT	11,78	4 044	343	7843
08 3 15 051	HEUWEILER	4,03	826	205	7801
08 3 15 057	HINTERZARTEN	33,47	2 257	67	7824
08 3 15 056	HORPEN	8,75	834	95	7801
08 3 15 059	IHRINGEN	23,01	4 566	198	7811
08 3 15 064	KIRCHZARTEN	21,14	7 981	378	7815
08 3 15 068	LENZKIRCH	58,26	4 414	76	7825
08 3 15 070	LOEFFINGEN, STADT	88,03	5 884	67	7827
08 3 15 072	MEKDINGEN	14,38	1 905	132	7801
08 3 15 073	MERZHAUSEN	2,78	3 528	1 269	7802
08 3 15 074	MUELLHEIM, STADT	57,91	12 269	212	7840
08 3 15 076	NEUBURG AM RHEIN, STADT	44,12	7 446	169	7844
08 3 15 084	OBERRIED	65,83	2 445	37	7801
08 3 15 089	PAFFENWEILER	3,61	2 233	619	7801
08 3 15 094	SANKT MAERGEN	33,25	1 654	50	7811
08 3 15 095	SANKT PETER	35,94	2 171	60	7811
08 3 15 098	SCHALLSTADT	19,55	4 460	228	7801
08 3 15 102	SCHLUCHSEE	69,44	2 388	34	7826
08 3 15 107	SOEDEN	3,80	782	206	7801
08 3 15 108	STAUFEN IM EREISGAU, STADT	23,27	6 741	290	7813
08 3 15 109	STEGEN	26,31	4 152	158	7801
08 3 15 111	SULZBURG, STADT	22,73	2 060	91	7811
08 3 15 113	TITISEE-NEUSTADT, STADT	89,21	10 953	123	7820
08 3 15 115	UMKIRCH	10,08	3 811	378	7801
08 3 15 125	WITTNAU	5,04	1 040	206	7801
08 3 15 130	MUENSTERTAL/SCHWARZWALD	68,25	4 566	67	7816
08 3 15 131	EHRENKIRCHEN	37,79	5 365	142	7801
08 3 15 132	MARCH	17,78	7 045	396	7801
08 3 15 133	VOGTSBURG IM KAISERSTUHL, STADT	37,39	5 115	137	7818
08 3 15	ZUSAMMEN:	1 379,64	191 346	139	
08 3 16	EMMENDINGEN				
SITZ: EMMENDINGEN, STADT					
08 3 16 002	BAHLINGEN	12,65	2 760	218	7836
08 3 16 003	BIEDERBACH	31,36	1 485	47	7807
08 3 16 009	DENZLINGEN	16,98	9 139	538	7809
08 3 16 010	ELZACH, STADT	75,27	6 237	83	7807
08 3 16 011	EMMENDINGEN, STADT	34,67	24 282	700	7830
08 3 16 012	ENDINGEN, STADT	26,72	6 395	239	7833
08 3 16 013	FORCHHEIM	10,78	1 024	95	7831
08 3 16 014	GUTACH IM BREISGAU	24,76	3 696	149	7809
08 3 16 017	HERBOLZHEIM, STADT	35,47	7 807	220	7834
08 3 16 020	KENZINGEN, STADT	36,93	6 748	183	7832
08 3 16 024	MALTERDINGEN	11,14	2 201	198	7831
08 3 16 036	REUTE	4,79	2 017	421	7801
08 3 16 037	RIEGEL	18,35	2 971	162	7831
08 3 16 038	SASBACH	20,78	2 492	120	7831
08 3 16 039	SEXAU	16,30	2 390	147	7831
08 3 16 042	SIMONSWALD	74,38	2 728	37	7809
08 3 16 043	TENINGEN	40,35	10 640	264	7835
08 3 16 045	VOERSTETTEN	7,89	1 812	230	7801
08 3 16 049	WEISWEIL	19,09	1 385	73	7831
08 3 16 051	WYHL	16,95	2 682	158	7831
08 3 16 053	RHEINHAUSEN	21,97	3 111	142	7831
08 3 16 054	FREIAMT	51,96	3 910	75	7831
08 3 16 055	WINDEN IM ELZTAL	21,96	2 608	119	7809
08 3 16 056	WALDKIRCH, STADT	48,46	18 872	389	7808
08 3 16	ZUSAMMEN:	679,96	129 392	190	
08 3 17	ORTENAU-KREIS				
SITZ: OFFENBURG, STADT					
08 3 17 001	ACHERN, STADT	65,22	20 509	314	7590
08 3 17 005	APPENWEIER	38,07	7 609	200	7604
08 3 17 008	BAD PETERSTAL-GRIESEBACH	41,24	3 387	82	7605
08 3 17 009	BERGHaupten	9,61	2 137	222	7611
08 3 17 011	BIBERACH	22,39	2 708	121	7616

08 BADEN-WÜRTTEMBERG

1 GEMEINDEN IN SYSTEMATISCHER ORDNUNG MIT SCHLUESSELNUMMER, FLAECHE, WOHNBEVOELKERUNG, BEVOELKERUNGSDICHTE UND POSTLEITZAHL AM 31.12.1977

SCHLUESSEL- NUMMER	LAND, REG.-BEZIRK, KREIS, GEMEINDE	FLAECHE QKM	BEVOEL- KERUNG	BEV. DICHT JE QKM	POST- LEIT ZAHL
08 3 17 021	DUREACH	26,33	3 516	134	7601
08 3 17 026	ETTENHEIM, STADT	48,90	9 113	186	7637
08 3 17 029	FISCHERBACH	20,30	1 558	77	7612
08 3 17 031	FRIESENHEIM	46,60	9 925	213	7632
08 3 17 034	GENGENFACH, STADT	62,01	10 815	174	7614
08 3 17 039	GUTACH (SCHWARZWALDBAHN)	31,74	2 437	77	7611
08 3 17 040	HASLACH IM KINZIGTAL, STADT	18,70	5 853	313	7612
08 3 17 041	HAUSACH, STADT	36,07	4 902	136	7613
08 3 17 046	HOFSTETTEN	18,15	1 310	72	7612
08 3 17 047	HOHBERG	28,95	6 675	231	7601
08 3 17 051	HORNBERG, STADT	54,45	5 052	93	7746
08 3 17 056	KAPPELRODLCK	17,91	5 569	311	7594
08 3 17 057	KEHL, STADT	75,06	29 546	394	7640
08 3 17 059	KIPPENHEIM	20,86	3 899	187	7634
08 3 17 065	LAHR, STADT	69,77	35 481	509	7630
08 3 17 067	LAUTENRACH	21,56	1 969	91	7606
08 3 17 068	LAUF	15,01	3 628	242	7591
08 3 17 073	MAHLBERG, STADT	16,59	2 846	172	7631
08 3 17 075	MEISSENHEIM	21,33	3 139	147	7631
08 3 17 078	MUEHLENBACH	31,22	1 495	48	7611
08 3 17 085	NORDRACH	37,75	1 935	51	7611
08 3 17 088	OVERHARMERSBACH	40,91	2 396	59	7611
08 3 17 089	ORERKIRCH, STADT	69,10	16 300	236	7602
08 3 17 093	OVERWOLFACH	51,27	2 687	52	7620
08 3 17 096	OFFENEURC, STADT	78,40	50 748	647	7600
08 3 17 097	OHLSBACH	11,14	2 255	202	7601
08 3 17 099	OPPENAU, STADT	73,04	5 106	70	7603
08 3 17 100	ORTENBERG	5,66	2 838	501	7601
08 3 17 102	OTTENHOEFEN IM SCHWARZWALD	25,25	3 240	128	7593
08 3 17 110	PENCHEN, STADT	32,10	6 052	189	7592
08 3 17 113	RINGSHEIM	11,31	1 815	160	7636
08 3 17 114	RUST	13,27	2 613	197	7631
08 3 17 116	SASBACH	16,74	4 963	296	7591
08 3 17 118	SASBACHWALDEN	18,13	1 918	106	7595
08 3 17 121	SCHUTTEPTAL	50,28	3 357	67	7631
08 3 17 122	SCHUTTERWALD	21,04	5 897	280	7601
08 3 17 126	SEELBACH	19,05	1 552	81	7591
08 3 17 127	SEELBACH	29,92	4 472	149	7633
08 3 17 129	STEINACH	33,33	3 561	107	7611
08 3 17 141	WILLSTAFT	55,26	7 059	128	7601
08 3 17 145	WOLFACH, STADT	66,50	6 440	97	7620
08 3 17 146	ZELL AM HARMERSBACH, STADT	36,45	6 264	172	7615
08 3 17 150	SCHWANAU	38,34	5 302	138	7635
08 3 17 151	NEURIED	57,68	7 110	123	7607
08 3 17 152	KAPPEL-GRAFENHAUSEN	25,72	3 508	136	7631
08 3 17 153	RHEINAU, STADT	73,44	9 120	124	7597
08 3 17 971	GEMEINDEFREIER GRUNDBESITZ	9,98			
08 3 17	ZUSAMMEN:	1 859,10	353 586	190	
08 3 25	POTTWEIL				
	SITZ: ROTTWEIL, STADT				
08 3 25 001	AICHHALDEN	25,74	3 756	146	7234
08 3 25 009	BOESINGEN	22,43	2 477	110	7215
08 3 25 011	DIETINGEN	42,26	3 286	78	7216
08 3 25 012	DORNHAN, STADT	44,92	5 196	116	7242
08 3 25 014	DUNNINGEN	48,47	4 576	94	7213
08 3 25 015	EPPENDORF	29,71	3 130	105	7239
08 3 25 024	HARDT	10,17	2 102	207	7231
08 3 25 036	LAUTERBACH	19,05	3 791	190	7233
08 3 25 045	OVERNDORF AM NECKAR, STADT	55,93	14 276	255	7238
08 3 25 049	ROTTWEIL, STADT	71,78	23 915	333	7210
08 3 25 050	SCHENKENZELL	42,14	2 099	50	7623
08 3 25 051	SCHILTACH, STADT	35,71	3 847	108	7622
08 3 25 053	SCHRAMBERG, STADT	45,69	19 306	423	7230
08 3 25 057	SULZ AM NECKAR, STADT	87,60	10 398	119	7247
08 3 25 058	TENNENBRONN	35,00	3 587	102	7741
08 3 25 060	VILLINGENDORF	9,32	2 281	245	7211
08 3 25 061	VOEHRINGEN	24,71	3 125	126	7243
08 3 25 064	WELLENDINGEN	17,47	2 254	129	7211
08 3 25 069	ZIMMERN OB ROTTWEIL	33,81	4 297	127	7214
08 3 25 070	FLUORN-WINZELN	24,59	2 963	120	7239
08 3 25 071	ESCHBRONN	11,41	1 873	164	7211
08 3 25 072	DEISSLINGEN	32,13	4 851	151	7212
08 3 25	ZUSAMMEN:	770,94	127 386	165	
08 3 26	SCHWARZWALD-BAAR-KREIS				
	SITZ: VILLINGEN-SCHWENNINGEN, STADT				
08 3 26 003	BAD DUERRHEIM, STADT	62,05	9 784	158	7737
08 3 26 005	BLUMBERG, STADT	98,50	10 099	103	7712
08 3 26 006	BRAEUNLINGEN, STADT	62,11	5 495	88	7715
08 3 26 010	DAUCHINGEN	10,04	2 405	240	7235
08 3 26 012	DONAUESCHINGEN, STADT	104,66	17 597	168	7710
08 3 26 017	FURTWANGEN, STADT	82,56	10 756	130	7743
08 3 26 020	GUETENBACH	18,50	1 537	83	7741
08 3 26 027	HUEFINGEN, STADT	58,54	6 068	104	7713
08 3 26 031	KOENIGSFELD IM SCHWARZWALD	40,24	5 353	133	7744
08 3 26 037	MOENCHWEILER	9,60	3 041	317	7733
08 3 26 041	NIEDERESCHACH	33,07	3 968	120	7732
08 3 26 052	SANKT GEORGEN IM SCHWARZWALD, STADT	59,85	15 223	254	7742
08 3 26 054	SCHOENWALD IM SCHWARZWALD	27,81	2 398	86	7741

1 GEMEINDEN IN SYSTEMATISCHER ORDNUNG MIT SCHLUESSELNUMMER, FLAECHE, WOHNBEVOELKERUNG, BEVOELKERUNGSDICHTE UND POSTLEITZAHL AM 31.12.1977

SCHLUESSEL- NUMMER	LAND, REG.-BEZIRK, KREIS, GEMEINDE	FLAECHE QKM	BEVOEL- KERUNG	BEV. DICHTE JE QKM	POST- LEIT ZAHL
08 3 26 055	SCHONACH IM SCHWARZWALD	36,71	5 030	137	7745
08 3 26 060	TRIBERG IM SCHWARZWALD, STADT	33,32	6 647	199	7740
08 3 26 061	TUNINGEN	15,59	2 228	143	7201
08 3 26 065	UNTERKIRNACH	13,17	2 352	179	7731
08 3 26 068	VOEHRENBACH, STADT	70,47	4 346	62	7741
08 3 26 074	VILLINGEN-SCHWENNINGEN, STADT	165,48	78 588	475	7730
08 3 26 075	BRIGACHTAL	22,80	4 449	195	7734
08 3 26	ZUSAMMEN:	1 025,07	197 364	193	
08 3 27	TUTTlingen				
	SITZ: TUTTLingen, STADT				
08 3 27 002	ALDINGEN	22,17	5 475	247	7209
08 3 27 004	BAERENTHAL	12,69	461	36	7201
08 3 27 005	BALGHEIM	7,61	658	86	7201
08 3 27 006	BOETTINGEN	16,31	1 147	70	7205
08 3 27 007	BURSHEIM	8,29	676	82	7201
08 3 27 008	BUCHHEIM	18,30	546	30	7791
08 3 27 009	DEILINGEN	10,92	1 378	126	7209
08 3 27 010	DENKINGEN	15,02	1 810	121	7209
08 3 27 011	DUERBHEIM	14,82	1 244	84	7201
08 3 27 012	DURCHHAUSEN	8,98	663	74	7201
08 3 27 013	EGESHEIM	7,66	451	59	7201
08 3 27 014	FRIDINGEN AN DER DONAU, STADT	22,47	2 818	125	7203
08 3 27 017	FRITTLINGEN	8,79	1 512	172	7211
08 3 27 018	GFISINGEN, STADT	73,76	5 431	74	7716
08 3 27 019	GOSHEIM	9,31	3 098	333	7209
08 3 27 020	GUNNINGEN	5,44	480	88	7201
08 3 27 023	HAUSEN OB VERENA	5,88	587	100	7201
08 3 27 025	IMMENDINGEN	74,01	5 686	77	7717
08 3 27 027	IRNDORF	14,55	731	50	7201
08 3 27 029	KOENIGSHEIM	4,36	457	105	7201
08 3 27 030	KOLRINGEN	16,49	1 129	68	7201
08 3 27 033	MAHLSTETTEN	12,19	709	58	7201
08 3 27 036	MUEHLHEIM AN DER DONAU, STADT	21,73	3 045	140	7202
08 3 27 038	NEUHAUSEN OB ECK	46,24	2 982	64	7201
08 3 27 040	REICHENBACH AM HEUBERG	6,10	380	62	7209
08 3 27 041	RENQUISHAUSEN	7,71	562	73	7201
08 3 27 046	SPAICHINGEN, STADT	18,50	8 947	484	7208
08 3 27 048	TALHEIM	13,10	942	72	7201
08 3 27 049	TROSSINGEN, STADT	24,24	10 906	450	7218
08 3 27 050	TUTTlingen, STADT	90,50	31 848	352	7200
08 3 27 051	WEHINGEN	14,59	3 059	210	7209
08 3 27 054	WUMLINGEN	15,43	3 253	211	7204
08 3 27 055	SEITINGEN-OBERFLACHT	19,65	1 710	87	7201
08 3 27 056	RIETHEIM-WEILHEIM	11,98	2 232	186	7201
08 3 27 057	EMMINGEN-LIPTINGEN	54,57	3 138	58	7201
08 3 27	ZUSAMMEN:	734,36	110 151	150	
08 3 35	KONSTANZ				
	SITZ: KONSTANZ, STADT				
08 3 35 001	AACH, STADT	10,69	1 315	123	7701
08 3 35 002	ALLENSPACH	26,53	5 600	211	7753
08 3 35 015	BUESINGEN AM HOCHRHEIN	7,63	1 049	137	7701
08 3 35 021	EIGELTINGEN	59,29	2 727	46	7706
08 3 35 022	ENGEN, STADT	70,47	8 440	120	7707
08 3 35 025	GAIENHOFEN	12,55	3 311	264	7766
08 3 35 026	GAILINGEN	13,17	2 304	175	7704
08 3 35 028	GOTTMADINGEN	23,59	8 809	373	7702
08 3 35 035	HILZINGEN	53,02	6 145	116	7701
08 3 35 043	KONSTANZ, STADT	54,05	69 079	1 278	7750
08 3 35 055	MOOS	14,38	2 228	155	7761
08 3 35 057	MUEHLINGEN	32,68	1 786	55	7769
08 3 35 061	OFENNINGEN	28,19	3 230	115	7763
08 3 35 063	RADOLFZELL AM BODENSEE, STADT	58,57	22 989	393	7760
08 3 35 066	REICHENAU	12,73	4 533	356	7752
08 3 35 075	SINGEN (HOHENTWIEL), STADT	61,78	44 295	717	7700
08 3 35 077	STEISSLINGEN	24,53	3 118	127	7705
08 3 35 079	STOCKACH, STADT	69,76	12 677	182	7768
08 3 35 080	TENGEN, STADT	61,97	3 940	64	7708
08 3 35 081	VOLKERTSHAUSEN	5,14	1 748	340	7701
08 3 35 096	HOHENFELS	30,50	1 360	45	7769
08 3 35 097	MUEHLHAUSEN-EHINGEN	17,91	2 890	161	7701
08 3 35 098	BODMAN-LUDWIGSHAFEN	28,02	3 140	112	7762
08 3 35 099	ORSINGEN-NENZINGEN	22,24	2 103	95	7769
08 3 35 100	RIELASINGEN-WORBLINGEN	18,72	8 676	463	7703
08 3 35	ZUSAMMEN:	818,11	227 492	278	
08 3 36	LOERRACH				
	SITZ: LOERRACH, STADT				
08 3 36 004	AITERN	9,21	511	55	7869
08 3 36 006	BAD BELLINGEN	16,93	2 730	161	7841
08 3 36 008	BINZEN	5,86	1 876	320	7851
08 3 36 010	BOELLEN	5,67	100	18	7869
08 3 36 012	BUERCHAU	6,12	195	32	7861
08 3 36 014	EFRINGEN-KIRCHEN	43,73	6 258	143	7859
08 3 36 019	EIMELDINGEN	3,51	1 591	453	7859
08 3 36 020	ELBENSCHWAND	6,77	190	28	7861

08 BADEN-WUERTTEMBERG

1 GEMEINDEN IN SYSTEMATISCHER ORDNUNG MIT SCHLUESSELNUMMER, FLAECHE, WOHNBEVOELKERUNG, BEVOELKERUNGSDICHTE UND POSTLEITZAHL AM 31.12.1977

SCHLUESSEL- NUMMER	LAND, REG.-BEZIRK, KREIS, GEMEINDE	FLAECHE QKM	BEVOEL- KERUNG	BEV. DICHTE JE QKM	POST- LEIT ZAHL
08 3 36 024	FISCHINGEN	1,89	465	246	7851
08 3 36 025	FROEHND	16,18	466	29	7869
08 3 36 034	HASEL	11,67	999	86	7861
08 3 36 036	HAUSEN IM WIESENTAL	5,14	2 157	420	7862
08 3 36 043	INZLINGEN	9,48	2 325	245	7851
08 3 36 045	KANDERN, STADT	62,25	6 249	100	7842
08 3 36 050	LOERRACH, STADT	39,43	42 353	1 074	7850
08 3 36 057	MAULBURG	9,73	3 741	384	7867
08 3 36 060	NEUFENWEG	12,65	403	32	7861
08 3 36 067	RAICH	9,36	265	28	7861
08 3 36 069	RHEINFELDEN (BADEN), STADT	62,85	27 279	434	7888
08 3 36 073	RUEMMINGEN	4,45	1 008	227	7851
08 3 36 074	SALLNECK	4,60	226	49	7861
08 3 36 075	SCHALLBACH	3,95	525	133	7851
08 3 36 078	SCHLIENGEN	37,40	3 720	99	7846
08 3 36 079	SCHOENAU IM SCHWARZWALD, STADT	14,71	2 228	151	7869
08 3 36 080	SCHOENENBERG	7,43	313	42	7869
08 3 36 081	SCHOPFHEIM, STADT	68,01	15 588	229	7860
08 3 36 082	SCHWOERSTADT	20,08	2 363	118	7881
08 3 36 084	STEINEN	46,86	7 847	167	7853
08 3 36 086	TEGERNAU	10,14	458	45	7861
08 3 36 087	TOOTNAU, STADT	69,60	5 115	73	7868
08 3 36 089	TUNAU	4,05	186	46	7869
08 3 36 090	UTZENFELD	7,40	507	69	7861
08 3 36 091	WEIL AM RHEIN, STADT	19,47	26 401	1 356	7858
08 3 36 094	WEMBACH	1,81	258	143	7869
08 3 36 096	WIEDEN	12,25	509	42	7861
08 3 36 097	WIES	21,76	727	33	7861
08 3 36 098	WIESLEY	6,40	463	72	7861
08 3 36 100	WITTLINGEN	4,50	539	120	7851
08 3 36 103	ZELL IM WIESENTAL, STADT	36,13	6 588	182	7863
08 3 36 104	MALSBURG-MARZELL	24,92	1 502	60	7841
08 3 36 105	GRENZACH-WYHLEN	17,32	12 345	713	7889
08 3 36 106	HAEG-EHRSBERG	25,04	955	38	7861
08 3 36	ZUSAMMEN:	806,77	190 524	236	
08 3 37	WALDSHUT				
	SITZ: WALDSHUT-TIENGEN, STADT				
08 3 37 002	ALBBRUCK	39,68	5 752	145	7892
08 3 37 013	BERNAU	38,05	1 457	38	7821
08 3 37 022	BONNDORF IM SCHWARZWALD, STADT	75,98	5 170	68	7823
08 3 37 027	DACHSBERG (SUEDSCHWARZWALD)	35,60	1 204	34	7821
08 3 37 030	DETTIGHOFEN	14,39	1 028	71	7891
08 3 37 032	DOERN	7,45	1 986	267	7891
08 3 37 038	GOERWILH	50,43	3 924	78	7883
08 3 37 039	GRAFENHAUSEN	48,55	1 898	39	7821
08 3 37 045	HAEUSERN	8,88	1 163	131	7822
08 3 37 049	HERRISCHRIED	37,50	1 861	50	7881
08 3 37 051	HOECHENSCHWAND	29,56	1 859	63	7821
08 3 37 053	HOHENTENGEN AM HOCHRHEIN	27,56	2 668	97	7891
08 3 37 059	IBACH	21,39	331	15	7822
08 3 37 060	JESTETTEN	20,62	4 181	203	7893
08 3 37 062	KLETTGAU	45,77	6 364	139	7895
08 3 37 065	LAUCHRINGEN	12,76	6 084	477	7891
08 3 37 066	LAUFENBURG (BADEN), STADT	23,57	7 141	303	7887
08 3 37 070	LOTTSTETTEN	13,39	2 053	153	7891
08 3 37 076	MURG	20,90	6 143	294	7886
08 3 37 090	RICKENBACH	34,65	3 311	96	7884
08 3 37 096	SAECKINGEN, STADT	25,33	13 656	539	7880
08 3 37 097	SANKT BLASIEN, STADT	54,35	4 089	75	7822
08 3 37 106	STUEHLINGEN, STADT	93,42	4 794	51	7894
08 3 37 108	TODTMOOS	28,08	1 984	71	7867
08 3 37 116	WEHR, STADT	35,66	11 353	318	7867
08 3 37 118	WEILHEIM	35,62	2 227	63	7891
08 3 37 123	WUTDESCHINGEN	26,48	5 122	193	7896
08 3 37 124	EGGINGEN	13,97	1 369	98	7891
08 3 37 125	KUESSARERG	26,15	4 226	162	7891
08 3 37 126	WALDSHUT-TIENGEN, STADT	78,00	21 481	275	7890
08 3 37 127	WUTACH	30,44	1 143	38	7821
08 3 37 128	UEHLINGEN-BIRKENDORF	77,06	4 213	55	7891
08 3 37	ZUSAMMEN:	1 131,24	141 235	125	
08 3	ZUSAMMEN:	9 356,87	1 843 404	197	
08 4	REG.-BEZ.TUEBINGEN				
08 4 15	REUTLINGEN				
	SITZ: REUTLINGEN, STADT				
08 4 15 014	DETTINGEN AN DER ERMS	15,82	7 621	482	7417
08 4 15 019	ENINGEN UNTER ACHALM	23,16	9 067	391	7412
08 4 15 027	GOMADINGEN	45,81	2 035	44	7423
08 4 15 028	GRABENSTETTEN	14,54	1 215	84	7419
08 4 15 029	GRAFENBERG	3,51	1 963	559	7441
08 4 15 034	HAYINGEN, STADT	63,35	2 056	32	7427
08 4 15 039	HUELREN	6,40	2 569	401	7419
08 4 15 048	MEHRSTETTEN	17,08	1 030	60	7421
08 4 15 050	METZINGEN, STADT	34,61	19 176	554	7418
08 4 15 053	MUENSINGEN, STADT	116,01	11 218	97	7420

1 GEMEINDEN IN SYSTEMATISCHER ORDNUNG MIT SCHLUESSELNUMMER, FLAECHE, WOHNBEVOELKERUNG, BEVOELKERUNGSDICHTE UND POSTLEITZAHL AM 31.12.1977

SCHLUESSEL- NUMMER		FLAECHE QKM	BEVOEL- KERUNG	BEV. DICHT JE QKM	POST- LEIT ZAHL
08 4 15 058	PFRONSTETTEN	54,11	1 342	25	7426
08 4 15 059	PFÜLLINGEN, STADT	30,14	16 014	531	7417
08 4 15 060	PLIEZHAUSEN	17,29	6 197	358	7401
08 4 15 061	REUTLINGEN, STADT	87,06	94 275	1 083	7410
08 4 15 062	RIEDERICH	4,61	3 330	722	7419
08 4 15 073	TROCHTELFINGEN, STADT	79,17	5 000	63	7411
08 4 15 078	URACH, STADT	55,47	10 666	192	7417
08 4 15 080	WANNWEIL	5,34	4 507	844	7415
08 4 15 085	ZWIEFALTEN	45,44	2 650	58	7942
08 4 15 086	GUTSBEZIRK MUENSINGEN, GEMFR. GEBIET	67,01	244	4	7421
08 4 15 087	WALDDORFHAESLACH	14,44	3 168	219	7401
08 4 15 088	ROEKERSTEIN	45,95	3 305	72	7419
08 4 15 089	ENGSTINGEN	31,51	4 535	144	7411
08 4 15 090	HOHENSTEIN	61,72	2 829	46	7425
08 4 15 091	SONNENBUHEL	61,27	5 442	89	7411
08 4 15 092	LICHTENSTEIN	34,25	7 865	230	7414
08 4 15 093	ST. JOHANN	58,96	4 320	73	7411
08 4 15	ZUSAMMEN:	1 094,03	233 639	214	
08 4 16	TUEBINGEN				
	SITZ: TUEBINGEN, STADT				
08 4 16 006	BODELSHAUSEN	13,82	4 259	308	7454
08 4 16 009	BETTENHAUSEN	11,01	4 415	401	7405
08 4 16 011	DUSSLINGEN	13,06	4 427	339	7401
08 4 16 015	GOMARINGEN	17,30	6 258	362	7413
08 4 16 018	HIRRLLINGEN	12,83	1 912	149	7401
08 4 16 022	KIRCHENTELLINSFURT	11,00	4 468	406	7402
08 4 16 023	KUSTERDINGEN	24,24	6 482	267	7408
08 4 16 025	MOESSINGEN, STADT	50,06	13 425	268	7406
08 4 16 026	NEHREN	8,58	2 589	302	7401
08 4 16 031	OFTERDINGEN	15,15	3 343	221	7404
08 4 16 036	ROTTENBURG AM NECKAR, STADT	142,27	30 745	216	7407
08 4 16 041	TUEBINGEN, STADT	108,12	71 820	664	7400
08 4 16 048	AMMERBUCH	48,00	8 298	173	7403
08 4 16 049	NEUSTETTEN	15,87	1 696	107	7401
08 4 16 050	STARZACH	27,81	2 982	107	7245
08 4 16	ZUSAMMEN:	519,12	167 119	322	
08 4 17	ZOLLERNALBKREIS				
	SITZ: BALINGEN, STADT				
08 4 17 002	BALINGEN, STADT	90,34	29 457	326	7460
08 4 17 008	BISINGEN	32,84	6 930	211	7457
08 4 17 010	BITZ	8,82	3 426	388	7474
08 4 17 013	BURLADINGEN	123,32	11 998	97	7453
08 4 17 014	DAUTMERGEN	4,54	340	75	7461
08 4 17 015	DORMETTINGEN	6,55	769	117	7461
08 4 17 016	DOTTENHAUSEN	10,01	1 136	113	7461
08 4 17 022	GEISLINGEN, STADT	31,94	5 000	157	7465
08 4 17 023	GROSSELFINGEN	16,16	1 656	102	7451
08 4 17 025	HAIGERLOCH, STADT	76,46	9 253	121	7452
08 4 17 029	HAUSEN AM TANN	8,49	368	43	7461
08 4 17 031	HECHINGEN, STADT	66,43	15 873	239	7450
08 4 17 036	JUNGINGEN	9,33	1 457	156	7455
08 4 17 044	MESSSTETTEN	76,82	9 498	124	7475
08 4 17 045	NUSPLINGEN	20,75	1 954	94	7461
08 4 17 047	OBERNHEIM	15,01	1 424	95	7461
08 4 17 051	RANGENDINGEN	21,68	4 003	185	7451
08 4 17 052	RATSHAUSEN	5,77	668	116	7461
08 4 17 054	ROSENFELD, STADT	51,12	5 059	99	7463
08 4 17 057	SCHOEMBERG, STADT	23,27	3 272	141	7464
08 4 17 063	STRASSPERG	24,90	2 373	95	7471
08 4 17 071	WEILEN UNTER DEN RINNEN	3,09	418	135	7461
08 4 17 075	WINTERLINGEN	50,64	6 347	125	7472
08 4 17 078	ZIMMERN UNTER DER BURG	5,05	366	72	7461
08 4 17 079	ALPSTADT, STADT	136,41	49 321	367	7470
08 4 17	ZUSAMMEN:	917,74	172 366	188	
08 4 21 000	ULM, STADT	116,99	98 815	845	7900
08 4 25	ALB-DONAU-KREIS				
	SITZ: ULM, STADT				
08 4 25 002	ALLMENDINGEN	45,91	3 959	86	7936
08 4 25 004	ALTHEIM	7,80	493	63	7931
08 4 25 005	ALTHEIM (ALB)	25,77	1 395	54	7901
08 4 25 008	AMSTETTEN	49,79	3 131	63	7341
08 4 25 011	ASSELFINGEN	12,84	743	58	7901
08 4 25 013	BALLENDORF	14,21	603	42	7901
08 4 25 014	BEIMERSTETTEN	14,34	1 758	123	7901
08 4 25 017	BERGHUELEN	26,13	1 578	60	7901
08 4 25 019	BERNSTADT	13,94	1 510	108	7901
08 4 25 020	BLAUBEUREN, STADT	79,14	11 604	147	7902
08 4 25 022	BOERSLINGEN	6,30	153	24	7901
08 4 25 024	BREITLINGEN	2,90	208	72	7901
08 4 25 028	DIETENHEIM, STADT	18,76	5 105	272	7905
08 4 25 031	DORNSTADT	59,23	8 244	139	7901
08 4 25 033	EHINGEN (DONAU), STADT	178,36	21 681	122	7930
08 4 25 035	EMERINGEN	7,54	145	19	7941
08 4 25 036	EMERKINGEN	7,40	567	77	7931
08 4 25 039	ERBACH	63,29	10 281	162	7904
08 4 25 050	GRIESINGEN	8,17	719	88	7931

08 BADEN-WÜRTTEMBERG

1 GEMEINDEN IN SYSTEMATISCHER ORDNUNG MIT SCHLÜSSELNUMMER, FLÄCHE, WOHNBEVÖLKERUNG, BEVÖLKERUNGSDICHTE UND POSTLEITZAHL AM 31.12.1977

SCHLÜSSEL- NUMMER	LAND, REG.-BEZIRK, KREIS, GEMEINDE	FLÄCHE QKM	BEVÖEL- KERUNG	BEV. DICHT JE QKM	POST- LEIT ZAHL
08 4 25 052	GRUNDSHEIM	3,70	233	63	7931
08 4 25 055	HAUSEN AM BUSSEN	3,53	203	58	7932
08 4 25 062	HOLZKIRCH	8,14	259	32	7901
08 4 25 064	HUETTISHEIM	10,36	1 124	108	7901
08 4 25 066	ILLERRIEDEN	18,17	2 667	147	7901
08 4 25 071	LAICHINGEN, STADT	69,86	8 336	119	7903
08 4 25 072	LANGENAU, STADT	75,05	11 414	152	7907
08 4 25 073	LAUTERACH	13,76	457	33	7930
08 4 25 075	LONSEE	43,31	3 150	73	7901
08 4 25 079	MERKLINGEN	21,31	1 371	64	7901
08 4 25 081	MUNDERKINGEN, STADT	13,08	4 864	372	7932
08 4 25 083	NEENSTETTEN	8,29	639	77	7901
08 4 25 084	NELLINGEN	35,77	1 481	41	7901
08 4 25 085	NERENSTETTEN	6,06	283	47	7907
08 4 25 088	ÖBERDISCHINGEN	8,83	1 570	178	7931
08 4 25 090	OPERMARCHTAL	26,56	1 300	49	7931
08 4 25 091	OPPESTADION	15,80	1 218	77	7931
08 4 25 092	OELLINGEN	8,09	375	46	7901
08 4 25 093	OEPFINGEN	8,84	1 743	197	7931
08 4 25 097	RAMMINGEN	14,03	930	66	7901
08 4 25 098	RECHTENSTEIN	3,77	295	78	7931
08 4 25 104	ROTTENACKER	10,29	1 800	175	7935
08 4 25 108	SCHELPLINGEN, STADT	75,26	6 351	84	7933
08 4 25 110	SCHNURPFLINGEN	10,72	1 026	96	7901
08 4 25 112	SETZINGEN	8,43	505	60	7907
08 4 25 123	UNTERMARCHTAL	5,61	961	171	7934
08 4 25 124	UNTERSTADION	8,85	551	62	7931
08 4 25 125	UNTERWACHINGEN	2,59	152	59	7932
08 4 25 130	WEIDENSTETTEN	17,21	1 022	60	7901
08 4 25 134	WESTEPHEIM	22,93	2 120	92	7419
08 4 25 135	WESTERSTETTEN	13,09	1 568	120	7901
08 4 25 137	ILLERKIRCHBERG	11,45	3 582	313	7901
08 4 25 138	STAIG	17,74	2 531	143	7901
08 4 25 139	HEROLDSTATT	21,88	1 863	85	7424
08 4 25 140	BALZHEIM	17,58	1 476	84	7959
08 4 25 141	BLAUSTEIN	57,32	13 624	238	7906
08 4 25	ZUSAMMEN:	1 359,08	156 927	116	
08 4 26	HIERACH				
	SITZ: RIRFRACH AN DER RISS, STADT				
08 4 26 001	ACHSTETTEN	23,39	2 755	118	7959
08 4 26 005	ALLESHAUSEN	11,32	423	37	7941
08 4 26 006	ALLMANNSWEILER	4,10	247	60	7969
08 4 26 008	ALTHEIM	23,69	1 600	68	7940
08 4 26 011	ATTENWEILER	27,21	1 538	57	7951
08 4 26 013	BAD EUCHAU, STADT	23,77	3 937	166	7952
08 4 26 014	BAD SCHUSSENRIED, STADT	55,01	7 586	138	7953
08 4 26 019	BERKHEIM	24,99	1 781	71	7951
08 4 26 020	RETZENWEILER	9,70	646	67	7941
08 4 26 021	HIERACH AN DER RISS, STADT	72,14	28 534	396	7950
08 4 26 026	BURGRIEDEN	21,87	2 368	108	7959
08 4 26 031	DETTINGEN AN DER ILLER	11,14	1 582	142	7951
08 4 26 035	DUERMENTINGEN	24,08	2 237	93	7941
08 4 26 036	DUERNAU	7,26	350	48	7941
08 4 26 038	EBERHARDZELL	59,76	3 071	51	7951
08 4 26 043	ERLENMOOS	24,24	1 288	53	7951
08 4 26 044	EROLZHEIM	26,26	1 793	68	7951
08 4 26 045	ERTINGEN	37,77	3 913	104	7943
08 4 26 058	HOCHDORF	23,75	1 666	70	7951
08 4 26 062	INGOLDINGEN	44,24	2 279	52	7951
08 4 26 064	KANZACH	11,20	417	37	7941
08 4 26 065	KIRCHBERG AN DER ILLER	18,63	1 508	81	7959
08 4 26 066	KIRCHDORF AN DER ILLER	22,88	2 229	97	7951
08 4 26 067	LANGENENSINGEN	88,48	3 143	36	7945
08 4 26 070	LAUPHEIM, STADT	61,80	14 655	237	7958
08 4 26 071	MASELHEIM	47,04	3 534	75	7951
08 4 26 073	MIETINGEN	26,34	2 663	101	7959
08 4 26 074	MITTELHIERACH	23,68	2 448	103	7951
08 4 26 078	MOOSRUPE	1,86	167	90	7941
08 4 26 087	OCHSENHAUSEN, STADT	60,06	6 479	108	7955
08 4 26 090	OGGELSHAUSEN	13,12	813	62	7941
08 4 26 097	RIEDLINGEN, STADT	64,96	8 610	133	7940
08 4 26 100	ROT AN DER ROT	63,45	3 649	58	7956
08 4 26 108	SCHWENDI	49,24	5 153	105	7959
08 4 26 109	SEEKIPCH	5,77	200	35	7946
08 4 26 113	STEINHAUSEN AN DER ROTTUM	29,86	1 571	53	7951
08 4 26 117	TANNHEIM	27,69	1 924	69	7951
08 4 26 118	TIEFENBACH	6,95	410	59	7941
08 4 26 120	UMMENDORF	20,65	3 312	160	7951
08 4 26 121	UNLINGEN	26,89	2 007	75	7941
08 4 26 124	UTTENWEILER	49,73	2 863	58	7946
08 4 26 125	WAIN	20,14	1 218	60	7959
08 4 26 128	WARTHAUSEN	25,76	3 547	138	7951
08 4 26 134	SCHEMMERHOFEN	50,17	5 732	114	7957
08 4 26 135	GUTENZELL-HUERBEL	37,84	1 469	39	7959
08 4 26	ZUSAMMEN:	1 409,88	149 315	106	
08 4 35	BODENSEE-KREIS				
	SITZ: FRIEDRICHSHAFEN, STADT				
08 4 35 005	BERMATINGEN	15,45	3 476	225	7775

1 GEMEINDEN IN SYSTEMATISCHER ORDNUNG MIT SCHLUESSELNUMMER, FLAECHE, WOHNBEVOELKERUNG, BEVOELKERUNGSDICHTE UND POSTLEITZAHL AM 31.12.1977

SCHLUESSEL- NUMMER	LAND, REG.-BEZIRK, KREIS, GEMEINDE	FLAECHE QKM	BEVOEL- KERUNG	BEV. DICHTE JE QKM	POST- LEIT ZAHL
08 4 35 010	DAISENDORF	2,44	1 088	446	7758
08 4 35 013	ERISKIRCH	14,58	3 436	236	7991
08 4 35 015	FRICKINGEN	26,49	2 103	79	7771
08 4 35 016	FRIEDRICHSHAFEN, STADT	67,86	50 994	730	7990
08 4 35 018	HAGNAU AM FUDENSEE	2,94	1 226	417	7759
08 4 35 020	HEILIGENHERC	40,77	2 321	57	7799
08 4 35 024	IMMENSTAAD	9,21	5 272	572	7759
08 4 35 029	KRESSPRONN AM FUDENSEE	20,43	6 349	311	7993
08 4 35 030	LANGENARGEN	15,24	5 413	355	7994
08 4 35 034	MARKDORF, STADT	40,92	9 974	244	7778
08 4 35 035	MECKENBEUREN	31,90	9 694	304	7996
08 4 35 036	MEERSBURG, STADT	12,03	5 032	418	7758
08 4 35 042	NEUKIRCH	26,57	1 890	71	7995
08 4 35 045	OBERTHEUPINGEN	20,08	2 779	138	7991
08 4 35 047	OWINGEN	36,73	2 706	74	7776
08 4 35 052	SALEM	62,71	7 154	114	7777
08 4 35 053	SIPPLINGEN	4,25	1 992	469	7767
08 4 35 054	STETTEN	4,25	967	228	7758
08 4 35 057	TETTANANG, STADT	71,21	14 318	201	7992
08 4 35 059	UEBERLINGEN, STADT	58,53	18 276	312	7770
08 4 35 060	UHLIDINGEN-MUEHLHOFEN	15,66	4 673	298	7772
08 4 35 067	DEGGENHAUSERTAL	62,17	3 017	49	7774
08 4 35	ZUSAMMEN:	664,42	164 150	247	
08 4 36	RAVENSBURG				
	SITZ: RAVENSBURG, STADT				
08 4 36 001	ACHLEERG	12,92	1 035	80	8991
08 4 36 002	AICHSTETTEN	33,76	2 062	61	7971
08 4 36 004	AITRACH	29,82	2 607	87	7971
08 4 36 005	ALTSHAUSEN	20,48	4 685	229	7963
08 4 36 006	AMTZELL	30,56	2 586	85	7989
08 4 36 008	AULENDORF, STADT	52,31	6 735	129	7960
08 4 36 009	BAD WALDSEE, STADT	109,02	14 201	130	7967
08 4 36 010	BAD WURZACH, STADT	181,68	11 567	64	7954
08 4 36 011	BAIENFURT	16,09	6 274	390	7982
08 4 36 012	BAINDT	23,06	3 527	153	7985
08 4 36 013	BERG	29,41	3 250	114	7981
08 4 36 014	BERGATREUTE	23,16	2 305	100	7961
08 4 36 018	BODNEGG	24,57	2 434	99	7981
08 4 36 019	ROMS	4,55	440	46	7963
08 4 36 024	EBENWEILER	10,13	664	66	7961
08 4 36 027	EICHSTEGEN	14,25	372	26	7963
08 4 36 032	FLEISCHWANGEN	5,60	397	68	7961
08 4 36 039	GRUENKRAUT	17,16	2 112	123	7981
08 4 36 040	GUGGENHAUSEN	8,25	185	22	7961
08 4 36 047	HOSSEKIRCH	15,81	463	29	7961
08 4 36 049	ISNY IM ALLGAEU, STADT	85,33	12 447	146	7972
08 4 36 052	KISSELGG	92,39	6 904	75	7964
08 4 36 053	KOENIGSEGGWALD	6,86	541	79	7961
08 4 36 055	LEUTKIRCH IM ALLGAEU, STADT	174,97	20 005	114	7970
08 4 36 064	RAVENSBURG, STADT	92,03	42 265	459	7980
08 4 36 067	RIEDHAUSEN	8,42	413	49	7961
08 4 36 069	SCHLIER	32,53	2 987	92	7981
08 4 36 077	UNTERWALDHAUSEN	4,11	190	46	7961
08 4 36 078	VOGT	22,31	3 514	158	7981
08 4 36 079	WALDBURG	22,70	2 039	90	7981
08 4 36 081	WANGEN IM ALLGAEU, STADT	101,26	23 133	228	7988
08 4 36 082	WEINGARTEN, STADT	12,10	21 360	1 765	7987
08 4 36 083	WILHELMSDORF	38,10	4 336	114	7983
08 4 36 085	WOLFEGG	39,49	2 750	70	7962
08 4 36 087	WOLPERTSWENDE	26,54	3 089	116	7984
08 4 36 093	EBERSBACH-MUSBACH	26,86	1 120	42	7961
08 4 36 094	ARGENBUEHL	76,38	4 922	64	7989
08 4 36 095	HORGENZELL	56,14	3 577	64	7981
08 4 36 096	FRONREUTE	45,88	2 801	61	7981
08 4 36	ZUSAMMEN:	1 631,24	226 294	139	
08 4 37	SIGMARINGEN				
	SITZ: SIGMARINGEN, STADT				
08 4 37 005	BEURON	35,14	1 184	34	7792
08 4 37 008	BINGEN	37,01	2 407	65	7481
08 4 37 031	GAMMERTINGEN, STADT	52,96	5 740	108	7487
08 4 37 044	HERBERTINGEN	38,28	4 003	105	7944
08 4 37 047	HETTINGEN, STADT	46,04	1 907	41	7481
08 4 37 053	HOMENTENGEN	36,59	3 967	108	7969
08 4 37 056	ILLMENSEE	24,94	1 304	52	7799
08 4 37 059	INZIGKOFEN	28,76	2 179	76	7483
08 4 37 065	KRAUCHENWIES	44,66	3 820	86	7482
08 4 37 072	LEIBERTINGEN	47,17	1 828	39	7795
08 4 37 076	MENGEN, STADT	49,77	8 710	175	7947
08 4 37 078	MESSKIRCH, STADT	76,23	6 859	90	7790
08 4 37 082	NEUFRA	28,39	1 716	60	7451
08 4 37 086	OSTRACH	107,86	4 934	46	7965
08 4 37 088	PFULLENDORF, STADT	90,42	9 785	108	7798
08 4 37 100	SAULGAU, STADT	98,92	15 162	153	7968
08 4 37 101	SCHEER, STADT	18,72	2 239	120	7486
08 4 37 102	SCHWENNINGEN	19,33	1 572	81	7471
08 4 37 104	SIGMARINGEN, STADT	92,83	15 258	164	7480
08 4 37 105	SIGMARINGENDORF	12,48	3 299	264	7485
08 4 37 107	STETTEN AM KALTEN MARKT	56,47	5 555	98	7488

1 GEMEINDEN IN SYSTEMATISCHER ORDNUNG MIT SCHLUESSELNUMMER, FLAECHE, WOHNBEVOELKERUNG, BEVOELKERUNGSDICHTE UND POSTLEITZAHL AM 31.12.1977

SCHLUESSEL- NUMMER	LAND, REG.-BEZIRK, KREIS, GEMEINDE	FLAECHE QKM	BEVOEL- KERUNG	BEV. DICHTE JE QKM	POST- LEIT ZAHL
08 4 37 114	VERINGENSTADT, STADT	31,25	2 125	68	7481
08 4 37 118	WALD	43,86	2 482	57	7794
08 4 37 123	SAULDOPF	49,73	2 277	46	7793
08 4 37 124	HERDWANGEN-SCHOENACH	36,53	1 833	50	7799
08 4 37	ZUSAMMEN:	1 204,34	112 145	93	
08 4	ZUSAMMEN:	8 916,84	1 480 770	166	
08	ZUSAMMEN:	35 751,33	9 120 453	255	
09	BAYERN				
09 1	REG.-PEZ.OBERBAYERN				
09 1 61 000	INGOLSTADT, STADT	133,40	88 550	664	8070
09 1 62 000	MUENCHEN, STADT	310,31	1 313 939	4 234	8000
09 1 63 000	ROSENHEIM, STADT	19,55	38 022	1 945	8200
09 1 71	ALTOETTING				
	SITZ: ALTOETTING, STADT				
09 1 71 111	ALTOETTING, STADT	16,86	10 963	650	8262
09 1 71 112	EURGHAUSEN, STADT	10,48	16 535	1 578	8263
09 1 71 113	EURCKIRCHEN A. D. ALZ	24,41	6 403	262	8261
09 1 71 114	EMMERTING	6,89	2 387	346	8261
09 1 71 115	ERLPACH	28,15	1 193	42	8261
09 1 71 116	FEICHTEN A. D. ALZ	17,92	862	48	8261
09 1 71 117	GARCHING A. D. ALZ	16,60	6 197	373	8261
09 1 71 118	HAISING	21,94	2 123	97	8261
09 1 71 119	HALSBACH	22,01	772	35	8261
09 1 71 120	HIRTEN	15,11	1 420	94	8261
09 1 71 121	KASTL	28,81	1 900	66	8261
09 1 71 122	KIRCHWEIDACH	15,96	1 087	68	8261
09 1 71 123	MARKTL, MARKT	21,89	2 712	124	8261
09 1 71 124	PEHRING	17,25	1 558	90	8261
09 1 71 125	NEUOETTING, STADT	25,92	7 790	301	8262
09 1 71 126	PERACH	14,11	1 039	74	8261
09 1 71 127	PLEISKIRCHEN	52,10	2 137	41	8261
09 1 71 128	RAITENHASLACH	12,41	1 357	109	8261
09 1 71 129	REISCHACH	28,44	2 202	77	8261
09 1 71 130	STAMMHAM	5,67	896	158	8261
09 1 71 131	TEISING	5,37	1 111	207	8261
09 1 71 132	TOEGING A. INN, STADT	13,65	8 448	619	8261
09 1 71 133	TUESSLING, MARKT	19,61	2 392	122	8261
09 1 71 134	TYRLACHING	20,10	790	39	8261
09 1 71 135	UNTERNEUKIRCHEN	23,31	2 128	91	8261
09 1 71 136	WALD A. D. ALZ	9,25	1 270	137	8261
09 1 71 137	WINHOERING	24,58	4 264	173	8261
09 1 71 444	ALTOETTING, GEMFR. GEBIET	49,63			
09 1 71	ZUSAMMEN:	568,43	91 936	162	
09 1 72	BERCHTESGADENER LAND				
	SITZ: BAD REICHENHALL, STADT				
09 1 72 111	AINRING	33,10	7 479	226	8229
09 1 72 112	ANGER	11,15	1 465	131	8233
09 1 72 113	AUFHAM	10,28	1 304	127	8233
09 1 72 114	BAD REICHENHALL, STADT	7,12	12 792	1 797	8230
09 1 72 115	BAYERISCH GMAIN	7,82	2 436	312	8232
09 1 72 116	BERCHTESGADEN, MARKT	31,69	8 399	265	8240
09 1 72 117	BISCHOFSWIESEN	31,86	7 435	233	8242
09 1 72 118	FREILASSING, STADT	14,79	12 602	852	8228
09 1 72 119	HOEGL	13,38	685	51	8233
09 1 72 120	KARLSTEIN	15,61	2 836	182	8234
09 1 72 121	KOENIGSSEE	7,52	2 057	274	8240
09 1 72 122	LAUFEN, STADT	11,50	4 165	362	8229
09 1 72 123	LEOBENDORF	23,80	1 307	55	8229
09 1 72 124	MARKTSCHELLENBERG, MARKT	17,66	1 696	96	8241
09 1 72 125	MARZOLL	4,55	2 159	475	8231
09 1 72 126	NEUKIRCHEN A. TEISENBERG	16,88	1 015	60	8221
09 1 72 127	OBERTEISENDORF	17,75	1 823	103	8221
09 1 72 128	PIDING	13,33	3 502	263	8229
09 1 72 129	RAMSAU B. BERCHTESGADEN	23,05	1 699	74	8243
09 1 72 130	SAALDORF	25,72	1 857	72	8229
09 1 72 131	SCHNEIZLREUTH	29,22	616	21	8234
09 1 72 132	SCHOENAU	13,34	2 975	223	8240
09 1 72 133	SURHEIM	13,40	1 740	130	8229
09 1 72 134	TEISENDORF, MARKT	35,14	4 032	115	8221
09 1 72 135	WEILDORF	16,98	911	54	8229
09 1 72 136	WEISSBACH A. D. ALPENSTRASSE	4,50	573	127	8221
09 1 72 444	BERCHTESGADENER LAND, GEMFR. GEBIET	388,71			
09 1 72	ZUSAMMEN:	839,85	89 560	107	

1 GEMEINDEN IN SYSTEMATISCHER ORDNUNG MIT SCHLUESSELNUMMER, FLAECH, WOHNBEVOELKERUNG, BEVOELKERUNGSDICHTE UND POSTLEITZAHL AM 31.12.1977

SCHLUESSEL- NUMMER	LAND, REG.-BEZIRK, KREIS, GEMEINDE	FLAECH QKM	BEVOEL- KERUNG	BEV. DICHT JE QKM	POST- LEIT ZAHL
09 1 73	BAD TOELZ-WOLFRATSHAUSEN SITZ: BAD TOELZ, STADT				
09 1 73 111	BAD HEILBRUNN	26,91	2 115	79	8173
09 1 73 112	BAD TOELZ, STADT	9,21	12 207	1 325	8170
09 1 73 113	BENEDIKTBEUERN	37,87	2 506	66	8174
09 1 73 114	BEUERBERG	16,91	832	49	8191
09 1 73 115	BICHL	13,92	1 454	104	8171
09 1 73 116	DEGERNDORF	11,42	746	65	8193
09 1 73 117	DEINING	11,55	684	59	8021
09 1 73 118	DIETRAMSZELL	82,04	3 598	44	8157
09 1 73 119	DORFEN	6,24	513	82	8191
09 1 73 120	EGLING	51,14	2 589	51	8195
09 1 73 121	ENDLHAUSEN	11,77	439	37	8021
09 1 73 123	EURASBURG	11,38	1 081	95	8191
09 1 73 124	GAISSACH	38,56	2 520	65	8171
09 1 73 125	GELTING	15,31	1 277	83	8191
09 1 73 126	GFRETSRIED, STADT	9,35	17 923	1 917	8192
09 1 73 127	GREILING	7,65	1 015	133	8175
09 1 73 128	HERRNHAUSEN	11,96	406	34	8191
09 1 73 129	HOLZHAUSEN A. STARNPERGER SEE	23,07	875	38	8194
09 1 73 130	ICKING	10,74	2 787	259	8021
09 1 73 131	JACHENAU	128,93	718	6	8171
09 1 73 132	KIRCHBICHL	35,88	1 085	30	8170
09 1 73 133	KOCHEL A. SEE	80,13	4 347	54	8113
09 1 73 134	KOENIGSDORF	34,37	1 788	52	8191
09 1 73 135	LENGGRIES	247,55	8 240	34	8172
09 1 73 137	MUENSING	18,33	1 719	94	8193
09 1 73 139	OBERFISCHBACH	30,44	1 725	57	8170
09 1 73 140	REICHERSEEUEBN	15,41	1 526	99	8175
09 1 73 141	SACHSENKAM	15,92	726	46	8151
09 1 73 142	SCHLEHDORF	25,39	1 016	40	8111
09 1 73 143	SCHOENRAIN	24,77	740	30	8173
09 1 73 145	WACYSBERG	34,84	1 176	34	8171
09 1 73 146	WEIDACH	1,81	2 169	1 198	8190
09 1 73 147	WOLFRATSHAUSEN, STADT	6,95	12 587	1 811	8190
09 1 73 444	BAD TOELZ-WOLFRATSHAUSEN, GEMFR. GERICHT	7,96			
09 1 73	ZUSAMMEN:	1 110,68	95 131	86	
09 1 74	DACHAU SITZ: DACHAU, STADT				
09 1 74 111	ALTOMUENSTER, MARKT	40,15	3 504	87	8064
09 1 74 112	ASBACH	6,07	384	63	8061
09 1 74 113	BERGKIRCHEN	9,48	585	62	8061
09 1 74 114	RIBERBACH	8,16	373	46	8061
09 1 74 115	DACHAU, STADT	31,54	33 330	1 057	8060
09 1 74 116	EINSRACH	6,91	359	52	8061
09 1 74 117	EISOLZRIED	12,45	890	71	8061
09 1 74 118	ERDWEI	36,04	3 496	97	8065
09 1 74 119	FELDGEDING	4,94	569	115	8061
09 1 74 120	GUENDING	18,19	2 068	114	8061
09 1 74 121	HAIMHAUSEN	26,90	2 691	100	8041
09 1 74 122	HEBERTSHAUSEN	25,60	3 467	135	8061
09 1 74 123	HILGERTSHAUSEN	14,23	1 168	82	8891
09 1 74 124	HOEFA	8,58	369	43	8063
09 1 74 125	HOHENZELL	10,52	449	43	8891
09 1 74 126	KARLSFELD	16,15	14 092	873	8047
09 1 74 128	KOLLBACH	10,32	691	67	8061
09 1 74 129	KREUZHOLZHAUSEN	5,68	242	43	8061
09 1 74 130	LAUTERBACH	5,83	515	88	8061
09 1 74 131	MARTY INDESDORF, MARKT	59,16	5 457	92	8062
09 1 74 132	NIEDERROTH	7,48	797	107	8061
09 1 74 133	OBERPACHERN	9,14	728	80	8061
09 1 74 135	ODELZHAUSEN	21,52	2 519	117	8063
09 1 74 136	PETERSHAUSEN	17,70	2 453	139	8067
09 1 74 137	PAFFENHOFEN A. D. GLONN	13,59	1 029	76	8063
09 1 74 138	PIPINSRIED	9,65	472	49	8064
09 1 74 139	PRITTLBACH	3,84	423	110	8061
09 1 74 141	ROEHRMOOS	15,54	2 538	163	8061
09 1 74 142	SCHOENBRUNN	6,41	1 691	264	8061
09 1 74 143	SCHWABHAUSEN B. DACHAU	27,38	2 960	108	8061
09 1 74 144	SIGMERTSHAUSEN	3,76	441	117	8061
09 1 74 146	SULZEMOOS	7,23	615	85	8061
09 1 74 147	TANDERN	14,41	910	63	8891
09 1 74 148	THALHAUSEN	7,61	235	31	8891
09 1 74 150	VIERKIRCHEN	17,27	2 648	153	8061
09 1 74 151	WEICHS	16,03	1 830	114	8061
09 1 74 152	WEITENRIED	7,27	206	28	8081
09 1 74 153	WIEDENZHAUSEN	4,91	799	163	8061
09 1 74 154	WOLLMOOS	9,72	526	54	8891
09 1 74	ZUSAMMEN:	577,36	98 519	171	
09 1 75	EBERSBERG SITZ: EBERSBERG, STADT				
09 1 75 111	ANZING	16,19	2 688	166	8011
09 1 75 112	ASSLING	20,15	2 440	121	8019
09 1 75 113	BAIERN	19,86	1 201	60	8019
09 1 75 114	BRUCK	21,61	952	44	8019
09 1 75 115	EBERSBERG, STADT	40,86	7 828	192	8019
09 1 75 116	EGMATING	19,16	1 323	69	8011

09 BAYERN

1 GEMEINDEN IN SYSTEMATISCHER ORDNUNG MIT SCHLUESSELNUMMER, FLAECHE, WOHNBEVOELKERUNG, BEVOELKERUNGSDICHTE UND POSTLEITZAHL AM 31.12.1977

SCHLUESSEL- NUMMER	LAND, REG.-BEZIRK, KREIS, GEMEINDE	FLAECHE QKM	BEVOEL- KERUNG	BEV. DICHT JE QKM	POST- LEIT ZAHL
09 1 75 117	ELKOFEN	5,40	609	113	8018
09 1 75 118	FORSTINNING	12,25	2 329	190	8011
09 1 75 119	FRAUENNEUHARTING	22,68	1 040	46	8091
09 1 75 121	GLONN, MARKT	30,24	3 881	128	8019
09 1 75 122	GRAFING B. MUENCHEN, STADT	6,08	7 841	1 290	8018
09 1 75 123	HOHENLINDEN	17,31	2 107	122	8011
09 1 75 124	KIRCHSEEON, MARKT	17,91	8 161	456	8011
09 1 75 125	LAMPFERDING	10,84	395	36	8019
09 1 75 126	LOITERSDORF	11,22	677	60	8019
09 1 75 127	MARKT SCHWABEN, MARKT	10,86	8 526	785	8015
09 1 75 128	MOOSACH	18,20	1 099	60	8019
09 1 75 129	NETTELKOFEN	8,31	1 388	167	8018
09 1 75 131	OBERPFRAMMERN	18,47	1 505	81	8011
09 1 75 132	PARSDORF	31,76	12 902	406	8011
09 1 75 133	PLIENING	22,78	2 826	124	8011
09 1 75 134	POERING	6,76	2 199	325	8011
09 1 75 135	POING	12,89	5 808	451	8011
09 1 75 136	SCHALLDORF	14,59	1 158	79	8091
09 1 75 137	STEINHOERING	36,26	2 629	73	8019
09 1 75 138	STRAUSSDORF	9,79	559	57	8018
09 1 75 139	ZORNEDING	19,38	7 374	380	8011
09 1 75 444	EBERSPERG, GEMFR. GEBIET	75,63			
09 1 75	ZUSAMMEN:	557,44	91 445	164	
09 1 76	EICHSTAETT				
	SITZ: EICHSTAETT, STADT				
09 1 76 111	ADELSCHLAG	36,28	1 460	40	8831
09 1 76 112	ALTMANNSTEIN, MARKT	77,58	4 885	63	8421
09 1 76 113	APPERTSHOFEN	4,87	670	138	8071
09 1 76 114	PEILINGALES, STADT	83,62	5 671	68	8432
09 1 76 115	EIGERBACH	5,50	215	39	8432
09 1 76 116	ROEHMFELD	16,28	904	56	8831
09 1 76 117	BUCHENHUELL	5,08	197	39	8833
09 1 76 118	BUXHEIM	22,51	2 122	94	8831
09 1 76 119	DEMILING	8,88	325	37	8071
09 1 76 120	DENKENDORF	30,79	2 463	80	8071
09 1 76 121	DOLLNSTEIN, MARKT	34,20	1 670	49	8831
09 1 76 122	EGWEIL	9,39	822	88	8831
09 1 76 123	EICHSTAETT, STADT	30,05	13 366	445	8833
09 1 76 124	EITENSHEIM	15,71	1 678	107	8071
09 1 76 125	ERKERTSHOFFEN	7,27	252	35	8831
09 1 76 126	CAIMERSHEIM, MARKT	28,22	6 495	230	8074
09 1 76 127	GELBELSEE	5,81	332	57	8831
09 1 76 128	GRAMPERSDORF	4,29	132	31	8432
09 1 76 129	GROSSMEHRING	25,95	3 593	138	8071
09 1 76 130	HAGENHILL	10,34	411	40	8421
09 1 76 131	HEPBERG	4,14	1 351	326	8071
09 1 76 132	HITZHOFFEN	8,41	939	112	8831
09 1 76 133	HOFSTETTEN	25,44	635	25	8831
09 1 76 134	HUETTENHAUSEN	8,71	451	52	8421
09 1 76 135	INCHING	3,51	107	30	8831
09 1 76 136	KALDORF	5,46	299	55	8831
09 1 76 137	KINDING, MARKT	51,73	1 960	38	8831
09 1 76 138	KIPPENBERG, MARKT	76,84	4 056	53	8831
09 1 76 139	KOESCHING, MARKT	41,22	5 572	135	8073
09 1 76 140	KONSTEIN	6,29	912	145	8831
09 1 76 141	KOTTINGWOERTH	6,72	404	60	8431
09 1 76 142	LAIMERSTADT	7,77	338	44	8421
09 1 76 143	LENTING	8,48	3 279	387	8071
09 1 76 145	LOPSING	10,27	372	36	8421
09 1 76 147	MINDELSTETTEN	14,04	760	54	8421
09 1 76 148	MOERNSHEIM, MARKT	24,02	1 466	61	8831
09 1 76 149	NASSENFELS, MARKT	18,45	1 326	72	8831
09 1 76 150	OBEPDOLLING	19,36	885	46	8071
09 1 76 151	OBEREICHSTAETT	5,92	600	101	8831
09 1 76 152	PETERSBUCH	8,68	269	31	8831
09 1 76 153	PFOERRING, MARKT	33,26	2 620	79	8071
09 1 76 154	PIETENFELD	16,19	613	38	8831
09 1 76 155	POLLENFELD	38,05	1 559	41	8831
09 1 76 157	PREITH	14,54	611	42	8833
09 1 76 160	SCHERNFELD	33,31	1 388	42	8831
09 1 76 161	STAMMHAM	20,69	1 597	77	8071
09 1 76 162	TETTENWANG	10,40	315	30	8422
09 1 76 163	THEISSING	12,55	371	30	8071
09 1 76 164	TITTING, MARKT	49,72	1 484	30	8831
09 1 76 165	WALTING	36,26	1 636	45	8831
09 1 76 166	WELLHEIM, MARKT	27,55	1 471	53	8831
09 1 76 167	WETTSTETTEN	12,53	2 758	220	8071
09 1 76 169	WINTERSHOF	5,69	272	48	8833
09 1 76 170	WORKERSZELL	18,92	569	30	8831
09 1 76 444	EICHSTAETT, GEMFR. GEBIET	57,54			
09 1 76	ZUSAMMEN:	1 205,28	90 908	75	
09 1 77	ERDING				
	SITZ: ERDING, STADT				
09 1 77 111	ALTENERDING	27,66	11 039	399	8058
09 1 77 112	BERGLERN	19,87	1 080	54	8059
09 1 77 113	BOCKHORN	44,72	2 390	53	8059
09 1 77 114	BUCH A. BUCHRAIN	22,75	1 000	44	8011
09 1 77 115	DORFEN, STADT	59,22	8 063	136	8250

1 GEMEINDEN IN SYSTEMATISCHER ORDNUNG MIT SCHLUESSELNUMMER, FLAECHE, WOHNBEVOELKERUNG, BEVOELKERUNGSDICHTE UND POSTLEITZAHL AM 31.12.1977

SCHLUESSEL- NUMMER	LAND, REG.-BEZIRK, KREIS, GEMEINDE	FLAECHE QKM	BEVOEL- KERUNG	BEV. DICHT JE QKM	POST- LEIT ZAHL
09 1 77 116	EITTING	35,60	1 552	44	8059
09 1 77 117	ERDING, STADT	8,31	10 417	1 254	8058
09 1 77 118	FINSING	23,18	2 173	94	8059
09 1 77 119	FORSTERN	15,38	1 775	115	8011
09 1 77 120	FRAUNPERG	42,35	2 314	55	8059
09 1 77 121	HOHENPOLDING	27,44	1 145	42	8251
09 1 77 122	INNING A. HOLZ	11,83	954	81	8252
09 1 77 123	ISEN, MARKT	32,17	3 031	94	8254
09 1 77 124	KIRCHFERG	17,06	724	42	8251
09 1 77 125	LANGENGESLING	18,69	1 903	102	8058
09 1 77 126	LANGENPREISING	27,50	1 678	61	8059
09 1 77 127	LENGDORF	18,52	1 296	70	8251
09 1 77 128	MATZHACH	17,85	744	42	8251
09 1 77 129	MITTRACH	11,66	749	64	8011
09 1 77 130	MOOSINNING	40,13	3 278	82	8059
09 1 77 131	NEUCHING	19,66	1 436	73	8059
09 1 77 132	NOTZING	21,36	2 036	95	8059
09 1 77 133	OBFRDING	50,02	2 287	46	8059
09 1 77 134	OTTENHUFEN	10,28	1 143	111	8015
09 1 77 135	PASTETTEN	22,08	1 602	73	8011
09 1 77 137	SANKT WOLFGANG	40,33	2 688	58	8251
09 1 77 138	STEINFIRCHEN	13,08	1 009	56	8251
09 1 77 139	TAUFKIRCHEN (VILS)	70,17	7 960	113	8252
09 1 77 140	TEGERNBACH	23,42	1 047	45	8251
09 1 77 142	WALPERTSKIRCHEN	18,45	1 119	61	8059
09 1 77 143	WARTENBERG, MARKT	17,88	2 704	151	8059
09 1 77 144	WOERTH	21,03	2 675	127	8059
09 1 77 145	ZELTHOFEN	16,96	980	58	8250
09 1 77	ZUSAMMEN:	877,61	85 991	98	
09 1 78	FREISING				
	SITZ: FREISING, STADT				
09 1 78 111	ABENS	12,08	413	34	8069
09 1 78 112	AIRISCHWALD	9,78	235	24	8051
09 1 78 113	ALLERSHAUSEN	26,56	2 861	108	8051
09 1 78 114	ATTACHING	7,51	728	97	8051
09 1 78 115	ATTENKIRCHEN	20,22	1 234	61	8053
09 1 78 116	AU I. D. HALLERTAU, MARKT	20,32	2 612	129	8301
09 1 78 118	BRUCKFEL	18,42	1 578	86	8051
09 1 78 119	LUEFNHAINDOLFI	14,72	655	46	8053
09 1 78 120	ECHTING	30,59	7 564	247	8057
09 1 78 121	ENGHAUSEN	7,99	269	34	8054
09 1 78 122	ENZELHAUSEN	24,71	1 320	53	8301
09 1 78 123	FAHRENZHAUSEN	31,04	2 559	82	8041
09 1 78 124	FREISING, STADT	72,29	32 177	445	8050
09 1 78 125	GAMMELSDORF	18,52	984	53	8051
09 1 78 126	GRAFENDORF	11,99	498	42	8301
09 1 78 127	GUENZENHAUSEN	10,29	744	72	8051
09 1 78 128	GUENZENHAUSEN	6,90	143	21	8301
09 1 78 129	HAAG A. D. AMPEP	21,70	1 536	71	8051
09 1 78 130	HALLBERGMOOS	24,16	1 908	79	8055
09 1 78 131	HASLACH	6,12	189	31	8301
09 1 78 132	HOERGERTSHAUSEN	8,90	1 080	121	8051
09 1 78 133	HOHENKAMMER	25,29	1 241	49	8051
09 1 78 134	INZKOFEN	13,68	565	41	8052
09 1 78 135	KAMMERBERG	5,87	546	93	8061
09 1 78 136	KIRCHDORF	32,96	1 635	50	8051
09 1 78 137	KRANZPLRG	36,97	2 665	68	8051
09 1 78 138	LANGENBACH	14,81	1 664	112	8051
09 1 78 139	MARGARETHENRIEP	7,81	233	30	8051
09 1 78 140	MARZLING	20,50	1 455	71	8051
09 1 78 141	MASSENHAUSEN	23,41	1 396	60	8051
09 1 78 142	MAURN	19,09	1 536	80	8054
09 1 78 143	MOOSBURG A. D. ISAR, STADT	31,07	12 348	397	8052
09 1 78 144	NANDLSTADT, MARKT	27,51	2 501	91	8051
09 1 78 145	NEUFARN B. FREISING	22,13	11 655	527	8056
09 1 78 147	OBERRUMMEL	12,07	616	51	8051
09 1 78 149	OSTERWALD	5,55	232	42	8301
09 1 78 150	PAUNZHAUSEN	12,74	844	66	8069
09 1 78 151	PEROMBACH	12,33	676	55	8051
09 1 78 153	PULLING	14,30	1 286	90	8051
09 1 78 154	TEGERNBACH	7,94	599	75	8301
09 1 78 155	WANG	17,81	945	53	8051
09 1 78 156	WOLFFSDORF	11,77	739	63	8051
09 1 78 157	ZOLLING	33,64	2 587	77	8051
09 1 78	ZUSAMMEN:	815,66	109 251	134	
09 1 79	FUERSTENFELDBRUCK				
	SITZ: FUERSTENFELDBRUCK, STADT				
09 1 79 111	ADELSHOFEN	7,99	696	87	8081
09 1 79 112	AICH	6,17	400	65	8080
09 1 79 113	ALLING	11,53	1 658	144	8031
09 1 79 114	ALTNEGENSENBERG	16,21	1 270	78	8081
09 1 79 115	AUFKIRCHEN	8,32	402	48	8081
09 1 79 116	BIBURG	4,90	592	121	8080
09 1 79 117	EGENHOFEN	6,08	549	90	8081
09 1 79 118	EICHENAU	6,96	8 597	1 235	8031
09 1 79 119	EMMERING	12,03	5 331	443	8080
09 1 79 120	ESTING	5,11	4 823	944	8031
09 1 79 121	FUERSTENFELDBRUCK, STADT	14,38	28 718	1 997	8080

09 BAYERN

1 GEMEINDEN IN SYSTEMATISCHER ORDNUNG MIT SCHLUESSELNUMMER, FLAECHE, WOHNBEVOELKERUNG, BEVOELKERUNGSDICHTE UND POSTLEITZAHL AM 31.12.1977

SCHLUESSEL- NUMMER	LAND, REG.-BEZIRK, KREIS, GEMEINDE	FLAECHE QKM	BEVOEL- KERUNG	BEV. DICHTE JE QKM	POST- LEIT ZAHL
09 1 79 122	GEISELHULLACH	13,23	2 442	185	8031
09 1 79 123	GERMERING	11,28	19 434	1 723	8034
09 1 79 124	GERMERSWANG	6,26	625	100	8081
09 1 79 125	GRAFRATH	10,04	2 677	267	8082
09 1 79 126	GROEBENZELL	5,85	15 487	2 647	8031
09 1 79 127	GRUNERTSHOFEN	2,82	476	169	8081
09 1 79 128	HATTENHOFEN	7,05	1 000	142	8081
09 1 79 129	HOLZHAUSEN	4,11	73	18	8031
09 1 79 130	JESENWANG	12,03	776	65	8081
09 1 79 131	KOTTGEISERINC	6,75	1 229	182	8081
09 1 79 132	LANDSBERIED	7,18	794	111	8081
09 1 79 133	LUTTENWANG	5,28	186	35	8081
09 1 79 134	MAISACH	16,52	7 247	439	8031
09 1 79 135	MALCHING	9,31	1 046	112	8081
09 1 79 136	MAMMENDORF	17,38	2 280	131	8081
09 1 79 137	MITTELSTETTEN	14,85	707	48	8081
09 1 79 138	MOORENWEIS	38,61	2 372	61	8081
09 1 79 139	NANNHOFEN	2,60	136	52	8083
09 1 79 140	OBERSCHWEINBACH	7,21	900	125	8081
09 1 79 141	OFERWEIKERTSHOFEN	11,61	559	48	8081
09 1 79 142	OLCHING	12,10	10 762	889	8031
09 1 79 143	PFaffenHOFEN	3,28	120	37	8081
09 1 79 144	PUCH	6,82	489	72	8080
09 1 79 145	PUCHHEIM	12,23	16 795	1 373	8031
09 1 79 146	ROTTBACH	12,05	343	28	8031
09 1 79 147	SCHOENGEISING	10,66	1 436	135	8081
09 1 79 148	TEGERNBACH	3,78	249	66	8901
09 1 79 149	TUERKENFELD	15,95	2 250	141	8081
09 1 79 150	UEBERACKER	13,02	621	48	8031
09 1 79 151	UNTERPFaffenHOFEN	10,30	13 938	1 353	8034
09 1 79 152	UNTERSCHWEINBACH	7,80	435	56	8081
09 1 79 444	FUERSTENFELDBRUCK, GEMFR. GEBIET	17,54			
09 1 79	ZUSAMMEN:	435,18	160 920	370	
09 1 80	GARMISCH-PARTENKIRCHEN				
	SITZ: GARMISCH-PARTENKIRCHEN, MARKT				
09 1 80 111	AIDLING	11,58	392	34	8111
09 1 80 112	BAD KOHLGRUE	32,67	1 993	61	8112
09 1 80 113	FAYERSOIEN	17,66	1 012	57	8111
09 1 80 114	ESCHENLOHE	55,13	1 362	25	8116
09 1 80 115	ETTAL	14,73	1 013	69	8101
09 1 80 116	FARCHANT	25,79	3 179	123	8105
09 1 80 117	GARMISCH-PARTENKIRCHEN, MARKT	191,99	27 114	141	8100
09 1 80 118	GRAINAU	49,40	3 307	67	8104
09 1 80 119	GROSSWEIL	22,03	931	42	8111
09 1 80 120	HECHENDORF	5,28	737	117	8110
09 1 80 122	KRUEN	36,31	1 878	52	8101
09 1 80 123	MITTENWALD, MARKT	132,85	8 676	65	8102
09 1 80 124	MURNAU, MARKT	30,47	8 844	290	8110
09 1 80 125	OBERRAMMGAU	30,06	4 827	161	8103
09 1 80 126	OBERAU	17,86	2 469	138	8106
09 1 80 127	OHLSTADT	41,16	2 406	58	8115
09 1 80 128	RIEGSEE	9,68	729	75	8111
09 1 80 129	SAULGRUB	20,76	1 361	66	8111
09 1 80 130	SCHCEFFAU	23,26	361	16	8111
09 1 80 131	SCHWAIGEN	23,58	496	21	8116
09 1 80 132	SEEMHAUSEN A. STAFFELSEE	16,18	2 192	135	8110
09 1 80 133	SPATZENHAUSEN	7,74	656	85	8111
09 1 80 134	UFFING A. STAFFELSEE	19,49	1 665	85	8114
09 1 80 135	UNTERAMMGAU	29,91	1 225	41	8101
09 1 80 136	WALLGAU	27,09	1 081	40	8101
09 1 80 137	WAMBERG	13,50	342	25	8100
09 1 80 444	GARMISCH-PARTENKIRCHEN, GEMFR. GEBIET	104,97			
09 1 80	ZUSAMMEN:	1 012,13	80 248	79	
09 1 81	LANDSBERG A. LECH				
	SITZ: LANDSBERG A. LECH, STADT				
09 1 81 111	APFELDORF	12,35	724	59	8921
09 1 81 112	BEUERN	4,77	317	66	8919
09 1 81 113	DENKLINGEN	37,37	1 870	50	8911
09 1 81 114	DIESSEN A. AMMERSEE, MARKT	55,99	6 177	110	8918
09 1 81 115	ECHING A. AMMERSEE	6,15	1 181	192	8081
09 1 81 116	EGLING A. D. PAAR	20,78	1 511	73	8901
09 1 81 118	ERESING	11,32	1 173	104	8911
09 1 81 119	ERPFTING	20,61	1 677	81	8911
09 1 81 120	FINNING	23,31	1 136	49	8911
09 1 81 121	FUCHSTAL	36,50	2 521	69	8911
09 1 81 122	GELTENDORF	34,29	3 458	101	8085
09 1 81 123	GREIFENBERG	6,81	767	113	8919
09 1 81 124	HOFSTETTEN	17,03	1 035	61	8911
09 1 81 125	HOLZHAUSEN B. BUCHLOE	7,54	733	97	8939
09 1 81 126	HURLACH	17,14	1 020	60	8931
09 1 81 127	IGLING	18,90	1 145	61	8939
09 1 81 128	KAUFERING	17,63	6 984	396	8912
09 1 81 129	KINSAU	11,42	722	63	8921
09 1 81 130	LANDSBERG A. LECH, STADT	37,27	15 936	428	8910
09 1 81 131	OBERMEITINGEN	10,03	1 348	134	8933
09 1 81 132	PENZING	33,81	3 405	101	8911
09 1 81 133	VILGERTSHOFEN	27,14	1 544	57	8911
09 1 81 134	PRITTRICHING	25,37	1 655	65	8911

1 GEMEINDEN IN SYSTEMATISCHER ORDNUNG MIT SCHLUESSELNUMMER, FLAECHE, WOHNBEVOELKERUNG, BEVOELKERUNGSDICHTE UND POSTLEITZAHL AM 31.12.1977

SCHLUESSEL- NUMMER	LAND, REG.-BEZIRK, KREIS, GEMEINDE	FLAECHE QKM	BEVOEL- KERUNG	BEV. DICHTE JE QKM	POST- LEIT ZAHL
09 1 81 135	REICHLING	23,19	1 120	48	8911
09 1 81 136	RIEDEN A. AMMERSEE	12,09	1 182	98	8919
09 1 81 137	ROTT	17,05	969	57	8911
09 1 81 138	SCHOURING	21,25	1 159	55	8911
09 1 81 139	SCHONDORF A. AMMERSEE	6,56	2 360	360	8919
09 1 81 140	SCHWIFTING	11,45	576	50	8911
09 1 81 141	PUERGEN	22,01	1 957	89	8911
09 1 81 142	THAINING	8,71	709	81	8911
09 1 81 143	UNTERDIFSEN	12,77	961	75	8911
09 1 81 144	UTTING A. AMMERSEE	18,97	2 668	141	8919
09 1 81 145	WEIL	44,48	2 396	54	8911
09 1 81 146	WINDACH	24,62	2 045	82	8911
09 1 81 444	LANDSPERG A. LECH, GEMFR. GEBIET	87,47			
09 1 81	ZUSAMMEN:	804,35	76 141	95	
09 1 82	MIESBACH				
	SITZ: MIESBACH, STADT				
09 1 82 111	EAD WIESSEL	32,79	4 550	139	8182
09 1 82 112	KAYRISCHZELL	79,53	1 573	20	8163
09 1 82 113	DUERNBRACH	15,36	2 306	150	8184
09 1 82 114	FISCHBACHAU	76,66	4 567	60	8165
09 1 82 115	FOECHING	22,88	1 524	67	3150
09 1 82 116	GMUND A. TEGERNSEE	19,03	2 924	154	8184
09 1 82 117	GOTZING	13,71	201	15	8153
09 1 82 118	HARTPENNING	34,94	1 721	49	8151
09 1 82 119	HAUSHAM	20,91	8 094	387	8164
09 1 82 120	HOLZKIRCHEN, MARKT	5,69	6 389	1 123	8150
09 1 82 121	HOLZOLLING	23,82	867	36	8152
09 1 82 123	IRSCHENBERG	37,22	1 944	52	8161
09 1 82 124	KREUTH	122,27	3 728	30	8185
09 1 82 125	MIESBACH, STADT	2,15	5 206	2 421	8160
09 1 82 126	NIKLASREUTH	19,69	910	46	8161
09 1 82 127	OTTERFING	18,40	2 847	155	8156
09 1 82 128	PARSEERG	14,25	1 851	130	8160
09 1 82 129	ROTTACH-EGERN	59,20	5 575	94	8183
09 1 82 130	SCHAFFLACH	17,97	1 663	93	8154
09 1 82 131	SCHLIERSEE, MARKT	79,00	5 715	72	8162
09 1 82 132	TEGERNSEE, STADT	22,77	4 616	203	8180
09 1 82 133	VALLEY	20,78	1 757	66	8151
09 1 82 134	WAAKIRCHEN	24,37	2 918	120	8171
09 1 82 135	WALL	16,85	980	58	8160
09 1 82 136	WARGAU	28,77	1 497	52	8151
09 1 82 137	WATTERSDORF	13,61	1 447	106	8153
09 1 82 138	WIES	14,75	1 270	86	8160
09 1 82	ZUSAMMEN:	863,37	78 640	91	
09 1 83	MUEHLDOERF A. INN				
	SITZ: MUEHLDOERF A. INN, STADT				
09 1 83 111	ALTMUEHLDOERF	8,40	1 646	195	8260
09 1 83 112	AMPFING	25,66	4 149	162	8261
09 1 83 113	ASCHAU A. INN	20,74	2 888	139	8261
09 1 83 114	BUCHBACH, MARKT	22,22	1 959	88	8251
09 1 83 115	EGGLKOFEN	13,99	989	71	8261
09 1 83 116	ERHARTING	14,23	954	67	8261
09 1 83 118	GARS A. INN, MARKT	43,66	3 842	88	8096
09 1 83 119	HAAG I. GF, MARKT	18,23	4 313	237	8092
09 1 83 120	HELDENSTEIN	15,59	1 213	78	8251
09 1 83 122	JETTENPACH	5,18	680	74	8261
09 1 83 123	KIRCHDOERF	22,72	1 246	55	8251
09 1 83 124	KRAIBURG A. INN, MARKT	27,66	2 670	97	8261
09 1 83 125	LOHKIRCHEN	14,89	586	39	8261
09 1 83 126	MAITENFETH	18,68	1 385	74	8091
09 1 83 127	METTENHEIM	27,25	1 967	72	8261
09 1 83 128	MUEHLDOERF A. INN, STADT	21,02	12 515	595	8260
09 1 83 129	NEUMARKT-SANKT VEIT, STADT	54,58	5 001	92	8261
09 1 83 130	NIEDERRERGERKIRCHEN	13,38	597	45	8261
09 1 83 131	NIEDERTAUFKIRCHEN	15,64	755	48	8261
09 1 83 132	OBERPERGERKIRCHEN	27,53	1 178	43	8261
09 1 83 133	OBERHOEFEN	11,31	440	39	8261
09 1 83 134	OBERNEUKIRCHEN	19,59	713	36	8261
09 1 83 135	OBERTAUFKIRCHEN	31,64	1 745	55	8255
09 1 83 136	POLLING	43,84	2 961	68	8261
09 1 83 138	RATTENKIRCHEN	19,86	687	35	3251
09 1 83 139	PECHTMERING	24,37	1 343	55	8091
09 1 83 140	REICHERTSHEIM	31,79	1 483	47	8251
09 1 83 141	ROSSRACH	11,06	386	35	8261
09 1 83 142	SALMANSKIRCHEN	5,39	340	63	8261
09 1 83 143	SCHOENBERG	25,31	892	35	8261
09 1 83 144	SCHWINDEGG	40,75	2 092	101	8255
09 1 83 145	TAUFKIRCHEN	25,32	1 094	43	8261
09 1 83 146	THAMBACH	14,19	400	28	8261
09 1 83 147	UNTERREIT	32,20	1 340	42	8091
09 1 83 148	WALDKRAIBURG, STADT	20,85	20 981	1 006	8264
09 1 83 150	WEIDENBACH	4,28	236	55	8251
09 1 83 151	ZANGBERG	9,84	630	64	8261
09 1 83 444	MUEHLDOERF A. INN, GEMFR. GEBIET	20,05			
09 1 83	ZUSAMMEN:	806,89	88 290	109	

1 GEMEINDEN IN SYSTEMATISCHER ORDNUNG MIT SCHLUESSELNUMMER, FLAECHE, WOHNBEVOELKERUNG, BEVOELKERUNGSDICHTE UND POSTLEITZAHL AM 31.12.1977

SCHLUESSEL- NUMMER	LAND, REG.-BEZIRK, KREIS, GEMEINDE	FLAECHE QKM	BEVOEL- KERUNG	BEV. DICHT JE QKM	POST- LEIT ZAHL
09 1 84	MUENCHEN				
	SITZ: MUENCHEN, STADT				
09 1 84 111	ARGET	21,03	1 020	49	8021
09 1 84 112	ASCHHEIM	23,83	3 015	127	8011
09 1 84 113	BAIERBRUNN	7,18	2 048	285	8021
09 1 84 114	BRUNNTHAL	18,40	2 025	110	8011
09 1 84 115	DINGHARTING	16,19	825	51	8021
09 1 84 116	DORNACH	4,21	539	128	8000
09 1 84 117	EICHENHAUSEN	11,56	370	32	8021
09 1 84 118	FELDKIRCHEN	5,41	4 135	645	8016
09 1 84 119	GARCHING B. MUENCHEN	28,14	10 634	378	8046
09 1 84 120	GRAFFELFING	9,58	12 800	1 336	8032
09 1 84 121	GRASBRUNN	14,20	2 812	198	8011
09 1 84 122	GRUENWALD	9,42	9 185	975	8022
09 1 84 123	HAAR	12,90	19 642	1 523	8013
09 1 84 124	HARTHAUSEN	9,39	544	58	8011
09 1 84 125	HEIMSTETTEN	4,01	1 500	374	8016
09 1 84 126	HELFENDORF	21,32	1 318	62	8011
09 1 84 127	HOEHENKIRCHEN	5,18	3 208	619	8011
09 1 84 128	HOFELDING	9,16	1 226	134	8011
09 1 84 129	HOHENBRUNN	16,83	6 601	392	8011
09 1 84 130	ISMANNING	40,16	11 895	296	8045
09 1 84 131	KIRCHHEIM P. MUENCHEN	11,50	3 413	297	8011
09 1 84 132	KLEURIED	5,03	4 646	924	8021
09 1 84 133	OBERBIEPERC	11,30	586	52	8024
09 1 84 134	OPFERHACHING	13,19	7 615	577	8024
09 1 84 135	OBERSCHLEISSHEIM	30,60	9 133	298	8042
09 1 84 136	OTTOMUNN	5,23	18 916	3 617	8012
09 1 84 137	PEISS	22,38	1 488	66	8011
09 1 84 138	PLANECC	9,39	7 663	816	8033
09 1 84 139	PULLACH I. ISARTAL	7,41	7 666	1 035	8023
09 1 84 140	PUTZBRUNN	11,17	4 650	416	8011
09 1 84 141	SALFELACH	14,95	2 935	196	8021
09 1 84 142	SCHAEFTLARN	14,09	4 589	326	8021
09 1 84 143	SIEGERTSBRUNN	10,01	1 684	168	8011
09 1 84 144	STRASSLACH	12,20	1 508	124	8021
09 1 84 145	TAUFKIRCHEN	22,26	13 662	614	8021
09 1 84 146	NEUPFIERG	5,76	10 704	1 853	8014
09 1 84 147	UNTERFUEHRING	12,90	5 270	409	8043
09 1 84 148	UNTERHACHING	9,55	16 508	1 729	8025
09 1 84 149	UNTERSCHLEISSHEIM	14,39	14 325	995	8044
09 1 84 444	MUENCHEN, GEMEINDE GEBIET	130,69			
09 1 84	ZUSAMMEN:	663,10	232 303	350	
09 1 85	NEUBURG-SCHROBENHAUSEN				
	SITZ: NEUBURG A.D. DONAU, STADT				
09 1 85 111	ADELSHAUSEN	12,14	503	41	8071
09 1 85 112	AMERACH	2,79	234	84	8859
09 1 85 113	AREING	29,95	2 047	68	8899
09 1 85 114	ATTENFELD	5,29	108	20	8859
09 1 85 115	PALLERSDORF	1,44	175	94	8859
09 1 85 116	BERG I. GAU	26,77	1 227	46	8899
09 1 85 118	LERGHEIM	15,02	722	48	8859
09 1 85 119	BERTOLDSHEIM	12,17	553	45	8859
09 1 85 120	EITENBRUNN	6,52	1 024	157	8859
09 1 85 123	BRUNNEN	19,64	932	47	8899
09 1 85 125	BURGHEIM, MARKT	49,70	3 849	77	8859
09 1 85 126	DINKELSHAUSEN	5,60	176	31	8859
09 1 85 127	EHEKIPCHEN	29,22	1 527	52	8859
09 1 85 129	FELDKIRCHEN	9,42	1 052	112	8859
09 1 85 130	FERNMITTENHAUSEN	3,96	105	27	8859
09 1 85 131	GACHENBACH	7,74	430	56	8899
09 1 85 132	GRASHFIM	4,86	462	95	8859
09 1 85 135	HCHENRIED	12,48	428	34	8899
09 1 85 136	HOLLENBACH	6,57	356	54	8859
09 1 85 137	HUETTING	15,15	356	23	8859
09 1 85 139	KARLSHUL	22,86	2 832	124	8859
09 1 85 140	KARLSKRON	18,52	2 116	114	8071
09 1 85 143	LANGENMOSEN	23,92	1 144	48	8899
09 1 85 145	LICHTENAU	10,24	620	61	8071
09 1 85 147	MAUERN	7,12	241	34	8859
09 1 85 148	MUEHLRIED	25,09	3 734	149	8898
09 1 85 149	NEUBURG A. D. DONAU, STADT	56,31	22 177	394	8858
09 1 85 150	OBERHAUSEN	27,45	1 979	72	8859
09 1 85 151	PEUTENHAUSEN	9,94	533	54	8899
09 1 85 152	POBENHAUSEN	7,82	397	51	8071
09 1 85 153	RENNERTSHOFEN, MARKT	10,21	1 496	147	8859
09 1 85 155	RIEDENSHEIM	7,14	204	29	8859
09 1 85 156	ROHRBACH	10,21	173	17	8859
09 1 85 157	ROHRENFELS	9,95	577	58	8859
09 1 85 158	SCHROBENHAUSEN, STADT	50,27	10 875	216	8898
09 1 85 159	SEIBOLDSBORG	4,74	135	28	8859
09 1 85 160	STEPPERG	5,77	443	77	8859
09 1 85 162	TRUGENHOFEN	5,91	194	33	8859
09 1 85 163	KOENIGSMOOS	32,10	2 730	85	8859
09 1 85 164	UNTERSTALL	8,62	492	57	8859
09 1 85 165	WAGENHOFEN	6,30	275	44	8859
09 1 85 166	WALDHOFEN	27,32	1 551	57	8899
09 1 85 167	WALDA	10,41	336	32	8859
09 1 85 168	WEICHERING	15,33	1 145	75	8859
09 1 85 169	WEIDORF	3,92	274	70	8859
09 1 85 170	WEILACH	12,62	735	58	8899

1 GEMEINDEN IN SYSTEMATISCHER ORDNUNG MIT SCHLUESSELNUMMER, FLAECHE, WOHNBEVOELKERUNG, BEVOELKERUNGSDICHTE UND POSTLEITZAHL AM 31.12.1977

SCHLUESSEL- NUMMER	LAND, REG.-BEZIRK, KREIS, GEMEINDE	FLAECHE QKM	BEVOEL- KERUNG	BEV. DICHT JE QKM	POST- LEIT ZAHL
09 1 85 444	NEUBURG-SCHROBENHAUSEN, GEMFR. GEEIET	17,15			
09 1 85	ZUSAMMEN:	723,67	73 644	102	
09 1 86	PFAFFENHOFEN A.D.ILM				
	SITZ: PFAFFENHOFEN A.D.ILM, STADT				
09 1 86 111	ALBERZELL	6,64	480	72	8891
09 1 86 112	AUFHAM	12,28	730	59	8069
09 1 86 113	BAAP	6,30	1 771	281	8077
09 1 86 114	EBENHAUSEN	3,47	1 548	183	8076
09 1 86 115	ENTRISCHENBRUNN	6,68	224	34	8069
09 1 86 116	ERNSCADEN	4,21	1 107	135	8071
09 1 86 117	ESCHELBACH A. D. ILM	7,63	405	53	8069
09 1 86 119	FAHLENBACH	7,52	561	75	8069
09 1 86 120	FREINHAUSEN	8,10	394	49	8899
09 1 86 121	GAMPACH	3,33	167	50	8069
09 1 86 122	GFISENFELD, STADT	66,44	5 271	79	8069
09 1 86 123	CEISENFHAUSEN	9,27	489	53	8069
09 1 86 124	GEROLDSHAUSEN I. D. HALLERTAU	10,68	593	56	8069
09 1 86 125	GEROLDSBACH	23,81	1 004	42	8069
09 1 86 126	FETTENSHAUSEN	12,70	1 180	93	8068
09 1 86 128	HOHENWART, MARKT	32,61	2 049	63	8899
09 1 86 129	ILMENDORF	7,93	494	62	8071
09 1 86 130	ILMMUENSTER	13,89	1 505	108	8069
09 1 86 131	IPSCHING	8,43	696	83	8071
09 1 86 132	JETZENDORF	21,79	1 901	87	8069
09 1 86 133	KLENAU	7,26	347	48	8899
09 1 86 134	KLOSTERBERG	0,90	621	690	8899
09 1 86 135	KOPFENBACH	10,63	243	23	8899
09 1 86 136	LARSPACH	5,47	186	34	8069
09 1 86 137	PANCHING	23,72	7 260	306	8072
09 1 86 138	MENNING	7,26	429	59	8071
09 1 86 139	MUENCHSMUENSTER	9,25	1 902	206	8071
09 1 86 140	NIEDERSCHUEYERN	4,58	1 255	274	8068
09 1 86 141	OBERLAUTERBACH	6,71	215	32	8069
09 1 86 142	ORERSTIMM	4,26	2 207	518	8071
09 1 86 143	PFAFFENHOFEN A. D. ILM, STADT	37,24	13 797	158	8068
09 1 86 144	POERNBACH	13,66	1 050	77	8069
09 1 86 145	PUCH	8,98	309	34	8069
09 1 86 146	REICHERTSHAUSEN	23,55	3 014	128	8069
09 1 86 147	REICHERTSHOFFEN, MARKT	36,26	5 029	139	8077
09 1 86 149	ROCKOLDING	4,52	624	138	8075
09 1 86 149	KOHPRACH	18,77	2 337	125	8069
09 1 86 150	ROTTENECC	8,67	445	51	8069
09 1 86 151	SCHUEYERN	38,29	3 425	89	8069
09 1 86 152	SCHWEITENKIRCHEN	25,99	1 552	60	8069
09 1 86 153	SINGENBACH	3,30	348	42	8069
09 1 86 155	STROFENPIED	12,94	283	22	8899
09 1 86 156	SUENZHAUSEN	5,47	327	60	8069
09 1 86 158	VORBUKE A. D. DONAU, STADT	24,96	3 768	151	8075
09 1 86 159	WESTENHAUSEN	7,38	417	57	8071
09 1 86 161	WOLFR	6,59	328	50	8071
09 1 86 162	WOLNZACH, MARKT	40,71	5 889	97	8069
09 1 86 163	ZELL	5,29	921	174	8069
09 1 86	ZUSAMMEN:	760,32	61 097	107	
09 1 87	ROSENHEIM				
	SITZ: ROSENHEIM, STADT				
09 1 87 111	AISING	6,46	5 690	881	8200
09 1 87 112	ALPACHING	18,19	1 068	59	8091
09 1 87 113	AMERANG	38,32	2 485	65	8201
09 1 87 114	ASCHAU I. CHIEMGAU	36,79	3 237	88	8213
09 1 87 115	ATTEL	12,49	4 075	326	8091
09 1 87 116	BAGENSHAM	30,97	1 383	45	8091
09 1 87 117	EAD AIELING, STADT	17,21	8 739	508	8202
09 1 87 118	BERNAU A. CHIEMSEE	16,60	3 755	226	8214
09 1 87 119	BEYHARTING	15,20	722	48	8201
09 1 87 120	BRANNENBURG	28,04	4 583	163	8204
09 1 87 121	BREITERUNN A. CHIEMSEE	8,13	1 294	159	8211
09 1 87 122	BRUCKMUEHL, MARKT	37,46	9 193	245	8206
09 1 87 123	CHIEMSEE	2,57	585	228	8211
09 1 87 124	EDLING	20,04	2 694	134	8091
09 1 87 125	EGGSTAETT	24,29	1 633	67	8201
09 1 87 126	EISELFING	35,36	2 343	66	8091
09 1 87 128	ENDORF I. OB. MARKT	29,05	4 136	142	8207
09 1 87 129	BAD FEILNPACH	44,48	4 186	94	8201
09 1 87 130	FELDKIRCHEN-WESTERHAM	36,72	6 411	175	8152
09 1 87 131	FLINTSBACH A. INN	31,36	2 155	69	8201
09 1 87 132	FRASDORF	22,47	1 422	63	8201
09 1 87 133	GOETTING	12,69	1 583	125	8206
09 1 87 134	GRIESSSTAETT	30,92	1 699	55	8091
09 1 87 135	GROSSBRANNENBERG	5,63	242	43	8204
09 1 87 136	GROSSHOLZHAUSEN	16,61	1 506	91	8201
09 1 87 137	GROSSKAROLINENFELD	7,06	2 890	409	8201
09 1 87 138	GSTADT A. CHIEMSEE	10,70	900	84	8211
09 1 87 139	HALFING	22,80	1 881	83	8201
09 1 87 140	HEMHOF	10,41	563	54	8207
09 1 87 141	HITTENKIRCHEN	9,18	662	72	8210
09 1 87 142	HOCHSTAETT	16,64	1 346	81	8201
09 1 87 143	HOEHENMOOS	6,19	808	131	8201
09 1 87 144	HOEHENRAIN	17,90	719	40	8151

1 GEMEINDEN IN SYSTEMATISCHER ORDNUNG MIT SCHLUESSELNUMMER, FLAECHE, WOHNBEVOELKERUNG, BEVOELKERUNGSDICHTE UND POSTLEITZAHL AM 31.12.1977

SCHLUESSEL- NUMMER	LAND, REG.-BEZIRK, KREIS, GEMEINDE	FLAECHE QKM	BEVOEL- KERUNG	BEV. DICHT JE QKM	POST- LEIT ZAHL
09 1 87 145	HOESLWANG	16,17	834	52	8201
09 1 87 146	HOHENTHANN	22,76	1 255	55	8201
09 1 87 148	KIEFERSFELDEN	36,72	5 279	144	8205
09 1 87 149	KLING	23,78	818	34	8095
09 1 87 150	KOLPERMOOR, STADT	10,01	10 849	1 084	8201
09 1 87 151	LITZLDORF	11,56	711	62	8201
09 1 87 152	MARIENBERG	9,53	738	77	8201
09 1 87 153	NIETRACHING	9,43	1 670	177	8202
09 1 87 154	NEUPFUEHN, MARKT	15,30	2 781	182	8201
09 1 87 155	NEUKIRCHEN A. SIMSSEE	7,32	744	102	8201
09 1 87 156	NUSSDORF A. INN	28,57	1 820	64	8201
09 1 87 157	ORERAUDORF	59,22	4 024	68	8203
09 1 87 158	PANG	25,74	3 608	140	8201
09 1 87 159	PFÄFFING	35,36	2 666	75	8091
09 1 87 160	PFRAUNDORF	5,98	1 376	230	8201
09 1 87 161	PIETZING	9,74	518	53	8201
09 1 87 162	PRIEN A. CHIEMSEE, MARKT	11,96	7 563	632	8210
09 1 87 163	PRUTTING	16,22	1 742	107	8201
09 1 87 164	RAMERFERG	8,07	962	119	8091
09 1 87 165	PAUELING	7,89	4 685	594	8201
09 1 87 166	RETSCHENHART	3,56	568	160	8201
09 1 87 167	RIEDFRING	12,80	1 683	131	8201
09 1 87 168	RIMSTING	18,75	2 717	145	8211
09 1 87 169	ROHRDORF	22,02	3 151	143	8201
09 1 87 170	ROTT A. INN	19,54	2 763	141	8093
09 1 87 171	SACHRANG	38,99	550	14	8213
09 1 87 172	SÄMERBERG	33,39	1 854	56	8201
09 1 87 173	SCHONSTETT	15,88	1 004	63	8201
09 1 87 174	SOECHTENAU	25,60	1 834	72	8201
09 1 87 175	SOELLHUBEN	10,32	997	97	8201
09 1 87 176	SOYEN	28,94	1 983	69	8091
09 1 87 177	STEPHANSKIRCHEN	24,72	8 796	356	8201
09 1 87 178	TATTENHAUSEN	19,10	959	50	8201
09 1 87 179	TUNTENHAUSEN	23,30	1 649	71	8019
09 1 87 180	UMRATHSHAUSEN	7,34	452	62	8213
09 1 87 181	VOGTAREUTH	30,53	1 888	62	8091
09 1 87 182	WASSERBURG A. INN, STADT	5,84	6 497	1 113	8090
09 1 87 183	WESTERNDORF ST. PETER	13,90	5 263	379	8200
09 1 87 184	WILDENWART	13,36	1 156	87	8210
09 1 87 185	WILLING	17,98	1 372	76	8202
09 1 87 444	ROSENHEIM, GEMFR. GEBIET	10,37			
09 1 87	ZUSAMMEN:	1 446,49	188 367	130	
09 1 88	STARNBERG				
	SITZ: STARNBERG, STADT				
09 1 88 111	ARGELSRIED	9,91	1 276	129	8031
09 1 88 113	BERG	32,35	6 424	199	8131
09 1 88 114	ERREITERUNN A. AMMERSEE	5,52	1 027	186	8081
09 1 88 116	RUCHENDORF	7,88	594	75	8035
09 1 88 117	ERLING-ANDECHS	29,34	1 723	59	8131
09 1 88 118	FELDAFING	8,81	4 285	486	8133
09 1 88 119	FRIEDING	11,01	491	45	8036
09 1 88 120	GAUTING	18,52	15 815	854	8035
09 1 88 121	GILCHING	24,69	9 771	396	8031
09 1 88 123	HECHENDORF A. PILSENSEE	6,80	1 831	269	8031
09 1 88 124	HERRSCHING A. AMMERSEE	15,30	6 485	424	8036
09 1 88 126	INNING A. AMMERSEE	24,50	2 859	117	8084
09 1 88 127	KRAILLING	12,93	7 296	564	8033
09 1 88 128	LEUTSTETTEN	7,54	371	49	8130
09 1 88 130	MAISING	5,43	506	93	8134
09 1 88 131	MEILING	6,16	241	39	8031
09 1 88 132	OBERALTING-SEEFELD	21,91	2 962	135	8031
09 1 88 133	OBERBRUNN	11,28	166	15	8131
09 1 88 135	PERCHA	5,98	1 421	238	8136
09 1 88 136	PERCHTING	11,37	741	65	8131
09 1 88 137	POECKING	15,51	4 375	282	8134
09 1 88 138	SOECKING	14,68	4 483	305	8135
09 1 88 139	STARNBERG, STADT	14,01	9 725	694	8130
09 1 88 140	TRAURING	11,67	1 278	110	8131
09 1 88 141	TUTZING	24,32	7 528	310	8132
09 1 88 142	UNTERBRUNN	12,63	626	50	8131
09 1 88 143	WANGEN	10,82	866	82	8136
09 1 88 144	WESSLING	22,60	3 778	167	8031
09 1 88 145	WOERTHSEE	20,42	3 128	153	8031
09 1 88 444	STARNBERG, GEMFR. GEBIET	66,64			
09 1 88	ZUSAMMEN:	490,53	102 092	208	
09 1 89	TRAUNSTEIN				
	SITZ: TRAUNSTEIN, STADT				
09 1 89 111	ALTENMARKT A. D. ALZ	24,89	3 155	127	8226
09 1 89 113	BERGEN	36,91	3 446	93	8221
09 1 89 114	CHIEMING	35,36	3 374	95	8224
09 1 89 115	ENGELSBERG	34,17	1 379	40	8261
09 1 89 116	ERLSTAETT	10,17	710	70	8221
09 1 89 117	FREUTSMOOS	18,81	579	31	8221
09 1 89 118	FRIDOLFING	43,75	3 176	73	8229
09 1 89 119	GRABENSTAETT	21,77	1 927	89	8211
09 1 89 120	GRASSAU, MARKT	34,78	5 093	146	8217
09 1 89 121	HAMMER	12,77	599	47	8221
09 1 89 122	HASLACH	8,63	2 121	246	8220

1 GEMEINDEN IN SYSTEMATISCHER ORDNUNG MIT SCHLUESSELNUMMER, FLAECHE, WOHNBEVOELKERUNG, BEVOELKERUNGSDICHTE UND POSTLEITZAHL AM 31.12.1977

SCHLUESSEL- NUMMER	LAND, REG.-BEZIRK, KREIS, GEMEINDE	FLAECHE QKM	BEVOEL- KERUNG	BEV. DICHTE JE QKM	POST- LEIT ZAHL
09 1 89 123	HEILIGREUTZ	17,77	1 791	101	8223
09 1 89 124	INZELL	42,33	3 442	81	8221
09 1 89 125	KAY	23,57	956	41	8261
09 1 89 126	KIENBERG	22,63	1 098	48	8221
09 1 89 127	KIRCHANSCHÖRING	25,23	2 456	97	8229
09 1 89 128	KIRCHSTAETT	14,54	502	35	8095
09 1 89 129	MARQUARTSTEIN	13,34	2 569	193	8215
09 1 89 130	NUSSDORF	16,11	1 602	99	8221
09 1 89 131	OBBERFELDKIRCHEN	16,43	896	54	8223
09 1 89 132	ODERHOCHSTAETT	8,26	444	54	8211
09 1 89 133	OFING	44,02	3 008	68	8201
09 1 89 134	PALLING	32,99	2 000	61	8221
09 1 89 135	PETTING	24,21	1 748	72	8221
09 1 89 136	PIERLING	6,93	367	53	8229
09 1 89 137	PITTENHART	29,00	1 275	44	8201
09 1 89 139	REIT IM WINKL	70,09	2 595	37	8216
09 1 89 140	RUHPOLDING	142,05	6 427	43	8222
09 1 89 141	SCHLECHING	40,63	1 593	39	8211
09 1 89 142	SCHNAITSEE	30,96	1 737	56	8095
09 1 89 143	SEEBRUCK	10,19	825	81	8221
09 1 89 144	SEESON	25,35	1 544	61	8221
09 1 89 145	SIEGSDORF	41,12	6 052	147	8221
09 1 89 146	STAUDACH-EGERNDACH	19,41	910	47	8217
09 1 89 147	STEIN A. D. TRAUN	20,44	2 776	136	8221
09 1 89 148	SURBERG	23,74	2 638	111	8221
09 1 89 149	TACHERTING	50,23	4 377	87	8221
09 1 89 150	TACHING A. SEE	15,86	869	55	8221
09 1 89 151	TENGLING	10,92	720	66	8221
09 1 89 152	TITTMUNING, STADT	31,55	2 990	95	8261
09 1 89 153	TOERFING	17,83	977	55	8261
09 1 89 154	TRAUNRLUT, STADT	4,04	12 524	3 100	8225
09 1 89 155	TRAUNSTEIN, STADT	36,04	13 816	383	8220
09 1 89 156	TRAUNWALCHEN	15,61	2 379	143	8221
09 1 89 157	TROSTBERG, STADT	17,56	7 171	408	8223
09 1 89 158	TRUCHTLACHING	12,29	965	79	8221
09 1 89 159	UEBERSEE	29,39	3 771	128	8212
09 1 89 160	UNTERKESSEN	45,80	2 725	59	8211
09 1 89 161	VACHENDORF	8,30	1 209	146	8221
09 1 89 162	WAGING A. SEE, MARKT	48,88	4 896	100	8221
09 1 89 163	WALDHAUSEN	15,47	611	39	8091
09 1 89 164	WOLKERSDORF	6,70	1 643	245	8220
09 1 89 165	WONNERBERG	18,61	1 068	59	8221
09 1 89 444	TRAUNSTEIN, GEÖFR. GEBIET	102,20			
09 1 89	ZUSAMMEN:	1 538,27	139 521	91	
09 1 90	WEILHEIM-SCHONGAU				
	SITZ: WEILHEIM I. OB., STADT				
09 1 90 111	ALTENSTADT	14,70	2 524	172	8925
09 1 90 112	AMMERHOEF	21,83	986	45	8123
09 1 90 113	ANDORF	10,18	726	71	8121
09 1 90 114	BERNEUREN	40,04	1 655	41	8921
09 1 90 115	BERNRIED	13,47	1 827	136	8131
09 1 90 117	BOEBING	40,35	1 245	31	8121
09 1 90 118	BURGGEN	13,71	1 051	56	8921
09 1 90 119	DEUTENHAUSEN	15,63	523	33	8120
09 1 90 120	EBERFING	27,92	842	30	8121
09 1 90 121	EGLFING	16,16	677	42	8111
09 1 90 122	ETTING	6,22	293	47	8121
09 1 90 123	FISCHEN A. AMMERSEE	8,87	455	51	8121
09 1 90 124	FORST	28,45	751	26	8121
09 1 90 125	FRAUENRAIN	13,19	172	13	8121
09 1 90 126	HABACH	12,15	618	51	8121
09 1 90 127	HAID	10,50	294	28	8121
09 1 90 128	HAUNSHOFEN	11,83	388	33	8121
09 1 90 129	HOHENFURCH	14,29	1 164	81	8921
09 1 90 130	HOHENPEISSENBERG	16,07	2 566	160	8126
09 1 90 131	HUGLFING	24,35	1 656	68	8125
09 1 90 132	IFFELSDORF	26,59	1 630	61	8121
09 1 90 133	INGENRIED	17,44	671	38	8921
09 1 90 134	MAGNETSRIED	14,58	268	18	8124
09 1 90 135	OBERHAUSEN	11,86	1 298	109	8125
09 1 90 136	OBERSOECHERING	22,28	947	43	8121
09 1 90 137	ODERDING	9,89	425	43	8121
09 1 90 138	PAEHL	23,34	1 053	45	8121
09 1 90 139	PEISSENBERG, MARKT	17,46	10 036	575	8123
09 1 90 140	PEITING, MARKT	75,74	10 724	142	8922
09 1 90 141	PENZBERG, STADT	25,71	11 392	443	8122
09 1 90 142	POLLING	13,72	1 703	124	8121
09 1 90 143	PREM	15,98	780	49	8921
09 1 90 144	RAISTING	20,78	1 456	70	8121
09 1 90 145	ROTTENBUCH	21,84	1 380	63	8121
09 1 90 146	SACHSENRIED	6,28	345	55	8921
09 1 90 147	SCHOENBERG	9,60	220	23	8121
09 1 90 148	SCHONGAU, STADT	16,85	10 304	612	8920
09 1 90 149	SCHWABBRUCK	7,32	606	83	8921
09 1 90 150	SCHWABNIEDERHOFEN	6,60	447	68	8921
09 1 90 151	SCHWABSOIEN	10,75	720	67	8921
09 1 90 152	SEESHaupt	15,41	2 138	139	8124
09 1 90 153	SINDELSDORF	17,51	798	46	8121
09 1 90 154	STEINGADEN	64,08	2 418	38	8924
09 1 90 155	TANNENBERG	8,35	232	28	8921
09 1 90 156	UNTERHAUSEN	3,83	742	194	8121
09 1 90 157	WEILHEIM I. OB., STADT	35,40	15 193	429	8120

09 BAYERN

1 GEMEINDEN IN SYSTEMATISCHER ORDNUNG MIT SCHLUESSELNUMMER, FLAECHE, WOHNBEVOELKERUNG, BEVOELKERUNGSDICHTE UND POSTLEITZAHL AM 31.12.1977

SCHLUESSEL- NUMMER	LAND, REG.-BEZIRK, KREIS, GEMEINDE	FLAECHE QKM	BEVOEL- KERUNG	BEV. DICHT JE QKM	POST- LEIT ZAHL
09 1 90 158	WESSOPPUNN	13,33	692	52	8121
09 1 90 159	WIELENLACH	21,50	2 012	94	8121
09 1 90 160	WILDSTFIC	33,82	961	28	8121
09 1 90 444	WEILHEIM-SCHONGAU, GEMFR. GEBIET	18,66			
09 1 90	ZUSAMMEN:	971,61	102 006	105	
09 1	ZUSAMMEN:	17 531,48	3 596 521	205	
09 2	REG.-BEZ.NIEDERBAYERN				
09 2 61 000	LANDSHUT, STADT	63,28	55 548	870	8300
09 2 62 000	PASSAU, STADT	69,72	50 489	724	8390
09 2 63 000	STRAUBING, STADT	68,59	43 016	627	8440
09 2 71	DEGGENDORF				
	SITZ: DEGGENDORF, STADT				
09 2 71 111	ANOLMING	29,34	1 785	61	8351
09 2 71 112	AICHA A. D. DONAU	19,15	1 069	56	8352
09 2 71 113	AUERBACH	24,08	1 560	65	8351
09 2 71 114	AUSSENNZELL	24,13	1 159	48	8359
09 2 71 115	BERGERN	11,94	420	35	8371
09 2 71 116	BERNRIED	15,17	1 024	68	8351
09 2 71 117	BUCHBERG	5,70	535	94	8351
09 2 71 118	BUCHHOFFEN	8,51	492	58	8351
09 2 71 119	DEGGENDORF, STADT	64,02	26 401	412	8360
09 2 71 120	EDENSTETTEN	13,13	1 323	101	8351
09 2 71 121	EGG	8,59	1 241	144	8351
09 2 71 122	GRAFLING	34,34	2 002	58	8351
09 2 71 123	GRATTERSDORF	25,98	1 279	49	8351
09 2 71 124	HAUNERSDORF	6,16	127	21	8351
09 2 71 125	HENGERSPERG, MARKT	45,85	5 644	123	8355
09 2 71 126	HUNDING	14,66	1 025	70	8251
09 2 71 127	IGGENSBACH	18,82	1 676	89	8351
09 2 71 128	KUENZING	39,65	2 826	71	8351
09 2 71 129	LAILLING	7,81	261	33	8351
09 2 71 130	LALLING	27,96	1 237	44	8351
09 2 71 131	LANGENISARHOFEN	11,98	635	53	8351
09 2 71 132	METTEN, MARKT	11,89	3 607	303	8354
09 2 71 133	MICHALLSBUCH	23,83	962	40	8351
09 2 71 135	MOOS	20,28	1 191	59	8351
09 2 71 136	NATTEFENBERG	13,20	3 860	292	8351
09 2 71 137	NESSLACH	14,58	1 039	71	8359
09 2 71 138	NIEDERALTEICH	9,95	1 519	153	8351
09 2 71 139	OBERPOERING	15,69	858	55	8351
09 2 71 140	OFFENBERG	18,08	1 778	98	8351
09 2 71 141	OSTERHOFEN, STADT	92,09	8 967	98	8353
09 2 71 142	OTTMARING	7,16	401	56	8351
09 2 71 143	OTZING	16,46	1 102	67	8351
09 2 71 144	PANKOFEN	15,90	1 038	65	8351
09 2 71 146	PLATTLING, STADT	19,88	9 483	477	8350
09 2 71 147	ROTTERSBERG	9,03	276	31	8351
09 2 71 148	SCHAUFLING	25,42	1 208	48	8351
09 2 71 149	SCHOLLNACH, MARKT	39,94	4 055	102	8359
09 2 71 151	STEPHANSPOSCHING	11,83	1 260	107	8351
09 2 71 152	WALLERFING	20,76	1 132	55	8351
09 2 71 153	WINZER, MARKT	13,14	2 032	155	8351
09 2 71 444	DEGGENDORF, GEMFR. GEBIET	2,39			
09 2 71	ZUSAMMEN:	858,47	99 509	116	
09 2 72	FREYUNG-GRAFENAU				
	SITZ: FREYUNG, STADT				
09 2 72 111	ALTREICHENAU	15,55	1 188	76	8391
09 2 72 113	BISCHOFREUT	14,02	774	55	8391
09 2 72 114	BOEHMZWIESEL	14,66	1 252	85	8392
09 2 72 115	EBERHARDSREUTH	3,63	570	157	8351
09 2 72 116	EPPENSCHLAG	17,01	819	48	8351
09 2 72 117	FINSTERAU	11,63	968	83	8391
09 2 72 118	FREYUNG, STADT	37,93	6 180	163	8393
09 2 72 119	FUERSTENECK	10,43	754	72	8391
09 2 72 120	GRAFENAU, STADT	32,63	4 905	150	8352
09 2 72 121	GRAINET	36,07	1 868	52	8391
09 2 72 122	HAIDMUEHLE	6,99	987	141	8391
09 2 72 123	HAUS I. WALD	18,83	1 446	77	8351
09 2 72 124	HERZOGSREUT	7,33	529	72	8391
09 2 72 125	HINTEREBEN	14,56	870	60	8391
09 2 72 126	HINTERSCHMIDING	13,65	1 492	109	8391
09 2 72 127	HOHENAU	20,66	1 507	73	8351
09 2 72 128	INNERNZELL	22,12	1 482	67	8351
09 2 72 129	JANDELSBRUNN	27,86	2 147	77	8391
09 2 72 130	KARLSBACH	16,26	1 036	64	8392
09 2 72 131	KIRCHBERG	9,68	457	47	8351
09 2 72 132	KUMREUT	29,29	2 130	73	8391
09 2 72 133	LACKENHAEUSER	3,46	341	99	8391
09 2 72 134	MAUTH	17,22	1 494	87	8391
09 2 72 136	NEUREICHENAU	27,37	2 297	84	8391
09 2 72 137	OBERKREUZBERG	11,16	1 638	147	8356
09 2 72 138	PERLESREUT, MARKT	20,18	2 118	105	8391

1 GEMEINDEN IN SYSTEMATISCHER ORDNUNG MIT SCHLUESSELNUMMER, FLAECHE, WOHNBEVOELKERUNG, BEVOELKERUNGSDICHTE UND POSTLEITZAHL AM 31.12.1977

SCHLUESSEL- NUMMER	LAND, REG.-BEZIRK, KREIS, GEMEINDE	FLAECHE QKM	BEVOEL- KERUNG	BEV. DICHT JE QKM	POST- LEIT ZAHL
09 2 72 139	PHILIPPSREUT	10,24	655	64	8391
09 2 72 140	RINGFLAI	16,17	1 655	102	8391
09 2 72 141	ROEHRNBACH, MARKT	28,68	2 891	101	8391
09 2 72 142	SALDENBURG	28,04	1 839	66	8391
09 2 72 143	SANKT OSWALD	41,15	3 271	79	8351
09 2 72 144	SCHLAC	15,47	1 923	124	8352
09 2 72 145	SCHOEFWEG	15,89	1 131	71	8351
09 2 72 146	SCHOENANGER	27,53	1 998	73	8351
09 2 72 147	SCHOENBERG, MARKT	19,44	2 458	126	8351
09 2 72 148	SCHOENERUNN A. LUSEN	22,47	1 521	68	8351
09 2 72 149	SPIEGELAU	28,37	2 424	85	8356
09 2 72 150	THURMANSBANG	33,01	2 224	67	8391
09 2 72 151	WALDKIRCHEN, STADT	49,16	6 549	133	8392
09 2 72 152	ZENTING	21,72	1 069	49	8359
09 2 72 444	FREYUNG-GRAFENAU, GEMFR. GEBIET	166,80			
09 2 72	ZUSAMMEN:	984,32	72 857	74	
09 2 73	KELHEIM				
	SITZ: KELHEIM, STADT				
09 2 73 111	ARENSBERG, STADT	53,72	6 959	130	8423
09 2 73 112	ADLHAUSEN	7,62	221	29	8301
09 2 73 113	AIGLSBACH	40,03	1 187	30	8301
09 2 73 114	ALTDUERNBACH	4,50	240	53	8421
09 2 73 115	ATTENHOFEN	25,84	636	25	8301
09 2 73 116	BAD AIGDACH, MARKT	9,25	3 712	401	8403
09 2 73 117	PAIERSDORF	8,40	157	19	8421
09 2 73 119	BIRURG	9,71	628	65	8421
09 2 73 120	DUENZLING	13,86	329	24	8401
09 2 73 121	ESSING, MARKT	17,38	992	57	8421
09 2 73 122	GEIHENSTETTEN	2,41	152	63	8425
09 2 73 123	GROSSGUNDERTSHAUSEN	8,92	282	32	8301
09 2 73 124	GROSSRUSS	7,32	423	58	8421
09 2 73 125	HAUSEN	8,12	675	83	8421
09 2 73 126	HELCHENBACH	9,18	211	23	8421
09 2 73 127	HERRNGIERSDORF	13,76	575	31	8301
09 2 73 128	HERRNSAAL	5,45	200	37	8421
09 2 73 129	HERRNWAHLTHANN	19,25	451	23	8301
09 2 73 130	HIEHNHEIM	19,92	670	34	8421
09 2 73 133	IHRLESTEIN	17,18	3 248	189	8421
09 2 73 134	IRNSING	9,33	527	56	8421
09 2 73 136	KAPFELBERG	11,70	396	34	8421
09 2 73 137	KELHEIM, STADT	35,61	12 005	337	8420
09 2 73 138	KELHEIMWENZER	6,61	1 067	161	8421
09 2 73 139	KIRCHDORF	17,51	649	37	8421
09 2 73 141	LANGQUAID, MARKT	8,53	1 949	228	8301
09 2 73 142	LEIBERSDORF	8,43	411	49	8301
09 2 73 143	LEITENHAUSEN	6,89	267	39	8301
09 2 73 144	LENGFELD	10,65	720	68	8403
09 2 73 145	LINDKIRCHEN	17,27	879	51	8301
09 2 73 146	LOHSTADT	4,70	295	63	8421
09 2 73 147	MAINBURG, STADT	23,20	8 309	358	8302
09 2 73 148	MEIHERN	9,70	514	53	8422
09 2 73 149	MITTERFECKING	8,47	772	91	8424
09 2 73 150	MITTERSTETTEN	13,30	412	31	8301
09 2 73 151	MUEHLHAUSEN	9,99	734	73	8421
09 2 73 152	NEUSTADT A. D. DONAU, STADT	41,49	6 339	153	8425
09 2 73 153	NIEDERLEIERNDORF	9,92	405	41	8301
09 2 73 155	OBEREHPFENBACH	10,95	484	44	8301
09 2 73 156	OBERNDORF	3,93	500	127	8403
09 2 73 157	OBFRULRAIN	6,70	175	26	8425
09 2 73 158	OFFENSTETTEN	20,48	1 600	78	8421
09 2 73 159	PAINTEN, MARKT	13,51	1 782	132	8421
09 2 73 160	PARING	9,50	321	34	8301
09 2 73 161	PEISING	10,41	415	40	8403
09 2 73 162	PRUNN	7,21	296	41	8421
09 2 73 163	RATZENHOFEN	19,33	1 108	57	8301
09 2 73 164	RIEDENBURG, STADT	72,44	3 939	54	8422
09 2 73 165	ROHR I. NB, MARKT	30,15	2 503	83	8421
09 2 73 166	SAAL A. D. DONAU	35,71	4 357	122	8424
09 2 73 167	SAALHAUPT	5,80	210	36	8421
09 2 73 168	SANDBACH	9,99	450	45	8301
09 2 73 169	SCHNEIDHART	10,59	314	30	8301
09 2 73 170	SCHWAIG	6,39	800	125	8071
09 2 73 172	SIEGENBURG, MARKT	25,63	2 228	87	8421
09 2 73 174	STEINEACH	10,31	617	60	8302
09 2 73 175	TEUGN	16,36	1 108	68	8421
09 2 73 176	THALDORF	10,46	576	55	8421
09 2 73 177	TRAIN	10,13	1 281	126	8421
09 2 73 178	VOLKENSCHWAND	7,20	572	79	8301
09 2 73 179	WALKERTSHOFEN	5,67	348	61	8301
09 2 73 181	WILDENBERG	18,13	1 033	57	8421
09 2 73 444	KELHEIM, GEMFR. GEBIET	123,47			
09 2 73	ZUSAMMEN:	1 060,57	85 615	81	
09 2 74	LANDSHUT				
	SITZ: LANDSHUT, STADT				
09 2 74 111	ADLKOFEN	33,53	2 258	67	8311
09 2 74 112	AHAM	40,53	1 746	43	8311
09 2 74 113	ALTDORF	23,04	7 881	342	8300
09 2 74 114	ALTFRAUNHOFEN	24,22	1 276	53	8311

09 BAYERN

1 GEMEINDEN IN SYSTEMATISCHER ORDNUNG MIT SCHLUESSELNUMMER, FLAECHE, WOHNBEVOELKERUNG, BEVOELKERUNGSDICHTHEIT UND POSTLEITZAHL AM 31.12.1977

SCHLUESSEL- NUMMER	LAND, REG.-BEZIRK, KREIS, GEMEINDE	FLAECHE QKM	BEVOEL- KERUNG	BEV. DICHTHEIT JE QKM	POST- LEIT ZAHL
09 2 74 115	ANDERMANNSDORF	11,68	422	36	8301
09 2 74 116	ARTH	7,89	341	43	8301
09 2 74 117	ATTENHAUSEN	8,77	417	48	8301
09 2 74 118	BAIERBACH	16,75	603	36	8311
09 2 74 119	BAYERBACH B. ERGOLDSBACH	23,26	1 248	54	8301
09 2 74 120	BODENKIRCHEN	60,04	3 931	65	8311
09 2 74 121	BUCH A. ERLBACH	24,15	1 839	76	8311
09 2 74 122	DIEMANNSKIRCHEN	16,31	450	28	8315
09 2 74 123	EPERSPOINT	6,17	507	82	8311
09 2 74 124	ECHING	30,12	1 759	58	8311
09 2 74 125	EGG	8,07	94	12	8301
09 2 74 126	ERGOLDING, MARKT	15,11	7 289	482	8300
09 2 74 127	ERGOLDSBACH, MARKT	34,46	4 707	137	8305
09 2 74 128	ESSENBACH	59,24	4 337	73	8301
09 2 74 129	FELIZENZELL	14,30	552	39	8251
09 2 74 131	FRAUENSATTLING	11,69	544	47	8313
09 2 74 132	FURTH	13,06	1 478	113	8301
09 2 74 133	GAINDORF	10,01	402	40	8313
09 2 74 134	GEISENHAUSEN, MARKT	11,20	3 554	317	8315
09 2 74 135	GERZEN	4,65	1 042	224	8311
09 2 74 136	GUENDLKOFEN	10,56	1 003	95	8301
09 2 74 137	GUNDIHAUSEN	10,00	563	56	8311
09 2 74 138	HAARBACH	9,14	553	61	8311
09 2 74 139	HEBRAMSDORF	7,66	206	27	8301
09 2 74 140	HOFENDORF	6,69	232	35	8301
09 2 74 141	HOHENTHANN	48,33	1 828	38	8301
09 2 74 142	HOLZHAUSEN	23,23	556	24	8311
09 2 74 143	INKOFEN	7,87	295	37	8301
09 2 74 144	KLAENAM	15,25	991	65	8305
09 2 74 145	KROENING	58,61	2 275	39	8311
09 2 74 146	KUMHAUSEN	36,84	3 158	86	8300
09 2 74 147	LICHTENHAAG	9,94	592	60	8311
09 2 74 148	MARTINSHAUN	7,74	292	40	8305
09 2 74 149	MARTINSZELL	10,43	215	21	8301
09 2 74 150	METTENBACH	14,15	532	38	8301
09 2 74 151	MUENCHSDORF	8,71	454	52	8311
09 2 74 152	MUENSTER	5,00	205	41	8303
09 2 74 153	NEUFABRIK I. NB	6,24	2 266	363	8301
09 2 74 154	NEUFRAUNHOFEN	17,51	820	47	8311
09 2 74 155	NEUHAUSEN B. LANDSHUT	15,26	835	55	8301
09 2 74 156	NIEDERBACH	32,46	2 277	70	8301
09 2 74 157	NIEDERBACH	15,06	469	31	8301
09 2 74 158	NEUBACH	22,36	585	26	8300
09 2 74 159	NEUBACH	21,60	847	39	8303
09 2 74 160	NEUBACH	18,16	590	32	8301
09 2 74 161	NEUBACH	12,75	616	48	8301
09 2 74 162	NEUBACH	6,71	168	25	8301
09 2 74 163	NEUBACH	11,98	586	49	8303
09 2 74 164	NEUBACH	3,06	619	77	8301
09 2 74 165	NEUBACH	10,35	1 792	173	8301
09 2 74 166	NEUBACH	15,42	937	61	8303
09 2 74 167	NEUBACH	20,36	676	33	8311
09 2 74 168	NEUBACH	11,23	395	35	8301
09 2 74 169	NEUBACH	10,05	137	14	8303
09 2 74 170	NEUBACH	18,62	2 367	127	8301
09 2 74 171	NEUBACH	9,92	240	24	8301
09 2 74 172	NEUBACH	18,85	749	40	8301
09 2 74 173	NEUBACH	6,90	243	35	8301
09 2 74 174	NEUBACH	18,32	3 971	217	8303
09 2 74 175	NEUBACH	14,10	320	23	8315
09 2 74 176	NEUBACH	22,69	780	34	8311
09 2 74 177	NEUBACH	7,74	419	54	8301
09 2 74 178	NEUBACH	10,88	775	71	8313
09 2 74 179	NEUBACH	21,29	2 070	97	8311
09 2 74 180	NEUBACH	17,54	2 738	156	8311
09 2 74 181	NEUBACH	9,85	6 802	691	8313
09 2 74 182	NEUBACH	9,42	746	79	8311
09 2 74 183	NEUBACH	16,22	845	52	8311
09 2 74 184	NEUBACH	17,15	742	43	8301
09 2 74 185	NEUBACH	15,60	932	60	8311
09 2 74 186	NEUBACH	13,33	365	27	8301
09 2 74 187	NEUBACH	8,15	331	41	8301
09 2 74 188	NEUBACH	4,87	1 169	240	8301
09 2 74 189	NEUBACH	17,18	529	31	8313
09 2 74 190	NEUBACH	9,52	544	57	8311
09 2 74 191	NEUBACH	1,36			
09 2 74 444	LANDSHUT, GEMEINDE GEBIET				
09 2 74	ZUSAMMEN:	1 343,15	104 921	78	
09 2 75	PASSAU				
	SITZ: PASSAU, STADT				
09 2 75 111	AICHA VOM WALD	18,53	1 588	86	8359
09 2 75 112	AIDENBACH, MARKT	17,11	2 300	134	8359
09 2 75 113	ALBERSDORF	16,50	801	49	8358
09 2 75 114	ALBERSBACH	45,84	3 374	74	8359
09 2 75 115	ALKOFEN	20,15	3 146	156	8359
09 2 75 116	ALDERSBACH	55,10	5 195	94	8359
09 2 75 117	BEUTELSBACH	20,38	973	48	8359
09 2 75 118	BREITENBERG	29,84	1 877	63	8391
09 2 75 119	BUECHLEBERG	26,50	2 971	112	8391
09 2 75 120	EGING, MARKT	16,26	2 638	162	8359
09 2 75 121	FUERSTENSTEIN	19,30	3 315	172	8359
09 2 75 122	FUERSTENZELL, MARKT	68,54	5 917	86	8399
09 2 75 123	GARHAM	20,32	1 373	68	8359

1 GEMEINDEN IN SYSTEMATISCHER ORDNUNG MIT SCHLUESSELNUMMER, FLAECHE, WOHNBEVOELKERUNG, BEVOELKERUNGSDICHTE UND POSTLEITZAHL AM 31.12.1977

SCHLUESSEL- NUMMER	LAND, REG.-BEZIRK, KREIS, GEMEINDE	FLAECHE QKM	BEVOEL- KERUNG	BEV. DICHT JE QKM	POST- LEIT ZAHL
09 2 75 124	GRIESBACH I. ROTTAL, STADT	69,82	6 212	89	8399
09 2 75 125	PAAPBACH	45,42	2 327	51	8359
09 2 75 126	HAUZENBERG, MARKT	69,16	9 163	132	8395
09 2 75 127	HOFKIRCHEN, MARKT	19,98	1 813	91	8359
09 2 75 128	HUTHURM, MARKT	37,16	4 399	118	8391
09 2 75 129	KELLBERG	14,69	1 193	81	8391
09 2 75 130	KIRCHHAM	18,46	1 762	95	8399
09 2 75 131	KOESSLARN, MARKT	25,49	1 644	64	8399
09 2 75 132	MALCHING	25,21	1 107	44	8399
09 2 75 133	NEUHUNG A. INN	41,80	3 105	74	8399
09 2 75 134	NEUHAUS A. INN	30,91	2 987	97	8399
09 2 75 135	NEUKIRCHEN VOM WALD	24,37	1 900	78	8391
09 2 75 136	OBERNREUTH	17,73	1 059	60	8395
09 2 75 137	OBERNZELL, MARKT	18,15	3 393	187	8391
09 2 75 138	ORTENBURG, MARKT	20,88	2 609	125	8359
09 2 75 140	FLEINTING, MARKT	5,06	1 576	311	8351
09 2 75 141	POCKING, STADT	62,68	9 560	139	8398
09 2 75 143	ROTTHALMUENSTEDT, MARKT	29,47	3 704	126	8399
09 2 75 144	RUDERTING	12,93	2 220	172	8391
09 2 75 145	RUDSTORF A. D. POTT	51,41	5 683	111	8399
09 2 75 146	SALZWEG	31,92	4 033	126	8391
09 2 75 147	SANDEBACH	16,68	1 239	74	8359
09 2 75 148	SONNEN	4,14	487	118	8391
09 2 75 149	TETTENWEIS	28,66	1 652	58	8399
09 2 75 150	THURNAU	19,17	1 938	101	8391
09 2 75 151	TIEFENBACH	49,71	4 624	93	8391
09 2 75 152	TITTLING, MARKT	20,60	3 842	185	8391
09 2 75 153	UNTERGRIESBACH, MARKT	73,71	5 563	75	8391
09 2 75 154	VILSHOFEN, STADT	25,53	7 363	288	8358
09 2 75 155	VOGLARN	10,29	321	31	8399
09 2 75 156	WEGSCHIED, MARKT	65,96	4 331	66	8396
09 2 75 157	WEIHMOERTING	15,04	616	41	8399
09 2 75 158	WILDENRANNA	14,68	854	58	8391
09 2 75 159	WINDORF, MARKT	48,70	3 963	81	8359
09 2 75 160	WITZMANNSBERG	18,71	1 354	72	8391
09 2 75 161	WOLFACHAU	36,46	3 492	96	8359
09 2 75 162	WOTZDORF	9,84	2 064	210	8391
09 2 75 163	ZEITLARN	15,65	824	53	8358
09 2 75 444	PASSAU, GEMFR. GEBIET	3,27			
09 2 75	ZUSAMMEN:	1 530,37	151 444	99	
09 2 76	REGEN				
	SITZ: REGEN, STADT				
09 2 76 111	ACHSLACH	25,79	1 027	40	8371
09 2 76 112	ALLERSDORF	19,73	636	32	8374
09 2 76 113	ARNDRUCK	26,67	1 689	63	8491
09 2 76 114	BAERNZELL	12,50	652	52	8372
09 2 76 115	BAYFRISCH EISENSTEIN	22,03	1 193	54	8371
09 2 76 116	BISCHOFSHAUS	26,91	1 564	58	8371
09 2 76 117	BODENMAIS, MARKT	42,07	3 375	80	8373
09 2 76 118	BOERRACH	25,82	1 495	58	8371
09 2 76 120	BRACHSELSRIED	34,74	2 161	62	8371
09 2 76 121	FRAUENAU	59,59	3 280	55	8371
09 2 76 122	GEIERSTHAL	22,37	1 920	86	8376
09 2 76 123	GOTTESZELL	9,23	1 045	113	8371
09 2 76 124	HOCHDORF	19,38	1 156	60	8371
09 2 76 125	KIRCHAITNACH	12,70	536	42	8374
09 2 76 126	KIRCHBERG	31,33	2 462	79	8371
09 2 76 127	KIRCHDORF I. WALD	30,57	1 929	63	8371
09 2 76 128	KOLLNBERG	27,40	1 507	55	8371
09 2 76 129	LANGDORF	24,98	1 725	60	8371
09 2 76 130	LINDBERG	58,13	2 286	39	8372
09 2 76 131	LOHBERG	59,32	1 860	31	8491
09 2 76 132	MARCH	10,38	743	72	8371
09 2 76 133	MOOSEBACH	14,97	884	59	8491
09 2 76 134	PATERSDORF	17,05	1 689	99	8376
09 2 76 135	PRACKENBACH	11,34	822	72	8371
09 2 76 136	RABENSTEIN	21,69	1 003	46	8372
09 2 76 137	RAINDORF	17,44	1 091	63	8371
09 2 76 138	REGEN, STADT	42,93	9 215	215	8370
09 2 76 139	RINCHNACH	40,21	2 797	70	8371
09 2 76 140	RINCHNACHUENDT	11,79	939	80	8370
09 2 76 141	RUHMANNSDORF	13,56	590	44	8371
09 2 76 142	RUHMANNSFELDEN, MARKT	5,81	2 011	346	8375
09 2 76 143	TEISNACH, MARKT	25,77	2 462	96	8376
09 2 76 144	VIECHTACH, STADT	37,74	6 208	184	8374
09 2 76 145	WETTZELL	40,73	1 396	34	8491
09 2 76 146	ZACHENBERG	27,30	1 929	71	8371
09 2 76 148	ZWIESEL, STADT	15,12	8 937	591	8372
09 2 76 444	REGEN, GEMFR. GEBIET	94,83			
09 2 76	ZUSAMMEN:	1 040,14	76 217	73	
09 2 77	ROTTAL-INN				
	SITZ: PFARRKIRCHEN, STADT				
09 2 77 111	ARNSTORF, MARKT	62,16	4 579	74	8382
09 2 77 112	BAYERBACH	19,43	1 424	73	8399
09 2 77 113	BIRNBACH	68,59	4 746	69	8345
09 2 77 114	DIETERSBURG	55,18	2 659	48	8341
09 2 77 115	DIRNAICH	14,73	501	34	8314
09 2 77 116	EGGENFELDEN, STADT	20,50	9 046	446	8330

1 GEMEINDEN IN SYSTEMATISCHER ORDNUNG MIT SCHLUESSELNUMMER, FLAECHE, WOHNBEVOELKERUNG, BEVOELKERUNGSDICHTE UND POSTLEITZAHL AM 31.12.1977

SCHLUESSEL- NUMMER	LAND, REG.-BEZIRK, KREIS, GEMEINDE	FLAECHE QKM	BEVOEL- KERUNG	BEV. DICHT JE QKM	POST- LEIT ZAHL
09 2 77 117	EGGLHAM	36,84	2 178	59	8344
09 2 77 118	ERING	39,54	1 886	48	8399
09 2 77 119	FALKENBERG	50,42	2 536	50	8331
09 2 77 121	GANGKOFEN, MARKT	58,67	4 323	74	8314
09 2 77 122	GERATSKIRCHEN	12,91	589	46	8261
09 2 77 123	HAMMERSRACH	16,05	777	48	8331
09 2 77 124	HEFERTSFFLDEN	43,68	3 215	74	8333
09 2 77 125	HOELSGRUNN	20,58	721	35	8311
09 2 77 126	JOHANNISKIRCHEN	40,61	2 233	55	8341
09 2 77 127	JULPACH	9,30	1 759	189	8341
09 2 77 128	KIRCHDORF A. INN	28,76	3 596	125	8347
09 2 77 129	KOHLSTORF	4,12	113	27	8382
09 2 77 130	LOHERUCK	11,02	378	34	8331
09 2 77 131	MALGERSDORF	11,53	870	75	8331
09 2 77 132	MARIAKIRCHEN	14,18	613	43	8381
09 2 77 133	MASSING, MARKT	24,64	2 340	95	8332
09 2 77 134	MITTERSKIRCHEN	22,03	1 409	64	8331
09 2 77 135	MUENCHSDORF	23,81	1 277	54	8381
09 2 77 136	NEUKIRCHEN B. PFARRKIRCHEN	19,23	916	48	8341
09 2 77 137	PETERSKIRCHEN	13,19	963	73	8330
09 2 77 138	PFARRKIRCHEN, STADT	52,24	9 995	191	8340
09 2 77 139	POSTMUENSTER	43,40	2 259	52	8341
09 2 77 140	REUT	31,97	1 708	53	8341
09 2 77 141	RIMBACH	17,38	662	38	8331
09 2 77 142	ROSSBACH	24,35	1 300	53	8381
09 2 77 143	SALLACH	11,08	273	25	8331
09 2 77 144	SCHOENAU	36,61	1 407	38	8331
09 2 77 145	SIMBACH A. INN, STADT	47,36	9 272	196	8346
09 2 77 146	STAUDACH	11,47	316	28	8332
09 2 77 147	STUBENBERG	18,19	1 178	65	8399
09 2 77 148	TANN, MARKT	34,65	3 032	88	8342
09 2 77 149	TRIFTERN, MARKT	43,00	3 862	90	8343
09 2 77 151	UNTERDIETFURT	32,08	1 972	61	8331
09 2 77 152	WITTIGREUT	38,27	1 770	46	8341
09 2 77 153	WURMANSQUICK, MARKT	41,89	2 867	68	8331
09 2 77 154	ZEILARN	30,30	2 178	72	8331
09 2 77 155	ZELL	11,90	459	39	8331
09 2 77 444	ROTTAL-INN, GEMEINDE GEBIET	4,96			
09 2 77	ZUSAMMEN:	1 272,60	100 159	79	
09 2 78	STRAUBING-BOGEN				
	SITZ: STRAUBING, STADT				
09 2 78 112	APOLFING	19,56	1 090	56	8441
09 2 78 113	AITERHOFEN	13,37	1 498	112	8441
09 2 78 114	ALLKOFEN	5,25	238	45	8401
09 2 78 115	AMSELFING	21,85	591	27	8441
09 2 78 116	ASCHA	19,55	972	50	8441
09 2 78 117	ATTING	14,91	977	66	8441
09 2 78 118	BOGEN, STADT	28,14	6 795	241	8443
09 2 78 119	ELISABETHSZELL	14,36	694	48	8441
09 2 78 120	FALKENFELS	11,50	720	63	8441
09 2 78 121	FELDKIRCHEN	14,04	683	49	8441
09 2 78 122	GAISHAUSEN	7,62	365	48	8441
09 2 78 123	GEISELHOERING, STADT	27,42	3 300	120	8442
09 2 78 124	GELTOLFING	5,86	376	64	8441
09 2 78 126	GOSSESDORF	8,50	531	62	8441
09 2 78 127	GRAFLING	7,85	135	17	8351
09 2 78 128	HAADER	17,13	344	20	8301
09 2 78 129	HAIBACH	18,22	1 306	72	8441
09 2 78 130	HAILING	12,17	450	37	8441
09 2 78 131	HAINDLING	9,21	231	25	8442
09 2 78 132	HAINSBACH	16,13	418	26	8441
09 2 78 133	HANKOFEN	16,35	569	35	8441
09 2 78 134	HASELBACH	18,40	1 175	64	8441
09 2 78 135	HAUNKENZELL	14,67	751	51	8441
09 2 78 136	HIRSCHLING	8,97	200	22	8441
09 2 78 138	HOFKIRCHEN	21,65	603	28	8301
09 2 78 139	HUNDERDORF	10,64	1 901	179	8441
09 2 78 140	IRLBACH	11,46	998	87	8444
09 2 78 141	KIRCHROTH	5,85	670	115	8441
09 2 78 142	KOESSNACH	11,87	461	39	8441
09 2 78 143	KONZELL	18,26	1 117	61	8441
09 2 78 144	LABERWEINTING	27,84	1 856	67	8301
09 2 78 146	LEIBLFING	35,41	1 564	44	8441
09 2 78 147	LOITZENDORF	13,84	625	45	8441
09 2 78 148	MALLERSDORF-PFAFFENBERG, MARKT	48,88	4 759	97	8304
09 2 78 149	MARIAPOSCHING	19,62	1 205	61	8351
09 2 78 150	METTING	5,45	184	34	8441
09 2 78 151	MITTERFELS, MARKT	13,69	2 007	147	8446
09 2 78 152	MITTERHARTHAUSEN	8,81	1 185	135	8441
09 2 78 153	MUENSTER	7,65	556	73	8441
09 2 78 154	NEUKIRCHEN	24,38	1 416	58	8441
09 2 78 155	NIEDERACHDORF	7,66	193	25	8441
09 2 78 156	NIEDERHARTHAUSEN	5,08	207	41	8441
09 2 78 157	NIEDERLINDHART	8,77	427	49	8304
09 2 78 159	NIEDERWINKLING	21,77	1 397	64	8351
09 2 78 160	OBERALTEICH	16,51	1 658	100	8443
09 2 78 161	OBERTHARTHAUSEN	5,62	165	29	8441
09 2 78 162	OBERSSELBACH	9,02	367	41	8304
09 2 78 163	OBERSMETHNACH	4,64	314	68	8441
09 2 78 166	OBERSPIEBING	15,51	666	43	8441
09 2 78 167	OBERSCHNEIDING	31,50	1 484	47	8441
09 2 78 168	OBERSZEITDORN	5,42	510	94	8441

1 GEMEINDEN IN SYSTEMATISCHER ORDNUNG MIT SCHLUESSELNUMMER, FLAECHE, WOHNBEVOELKERUNG, BEVOELKERUNGSDICHTE UND POSTLEITZAHL AM 31.12.1977

SCHLUESSEL- NUMMER	LAND, REG.-BEZIRK, KREIS, GEMEINDE	FLAECHE QKM	BEVOEL- KERUNG	BEV. DICHT JE QKM	POST- LEIT ZAHL
09 2 78 169	PAITZYOFEN	8,06	283	35	8444
09 2 78 170	PARKSTETTEN	19,46	1 854	95	8441
09 2 78 171	PERASDORF	10,06	631	39	8441
09 2 78 172	PERKAM	14,23	1 045	73	8441
09 2 78 173	PFELLING	8,55	659	77	8351
09 2 78 174	PILLNACH	3,22	274	85	8441
09 2 78 175	POENNING	7,10	249	35	8441
09 2 78 176	PONDORF	1,55	144	93	8441
09 2 78 177	RAIN	14,27	1 411	99	8441
09 2 78 178	RATTENBERG	30,04	1 581	53	8441
09 2 78 179	RATTISZELL	7,50	508	68	8441
09 2 78 181	REISSING	12,64	537	42	8441
09 2 78 182	SALCHING	10,39	926	89	8441
09 2 78 183	SALLACH	11,78	556	47	8441
09 2 78 184	SANKT ENGLMAR	36,62	1 383	38	8441
09 2 78 185	SAULBURG	15,16	799	49	8441
09 2 78 186	SCHAMBACH	10,66	467	44	8444
09 2 78 187	SCHWARZACH, MARKT	27,74	2 170	78	8445
09 2 78 188	SCHWIMMBACH	6,73	511	76	8441
09 2 78 189	STALLWANG	18,73	1 251	67	8441
09 2 78 190	STEINACH	15,40	1 281	83	8441
09 2 78 191	STEINHURG	4,59	647	141	8441
09 2 78 192	STRASSKIRCHEN	16,10	1 757	109	8444
09 2 78 194	UPFKOFEN	6,74	221	36	8401
09 2 78 195	WALLKOFEN	15,66	412	26	8401
09 2 78 196	WEICHS	4,55	144	32	8301
09 2 78 197	WIESENFELDEN	43,39	1 891	44	8411
09 2 78 198	WINDFELD	8,44	823	98	8441
09 2 78 199	ZINZENZELL	14,34	607	42	8411
09 2 78 444	STRAUBING-HOGEN, GEMEINDE. GEMEINDE	17,87			
09 2 78	ZUSAMMEN:	1 195,80	77 926	65	
09 2 79	DINGOLFING-LANDAU				
	SITZ: DINGOLFING, STADT				
09 2 79 111	ALTENBUCH	10,26	486	47	8351
09 2 79 112	DINGOLFING, STADT	42,50	13 630	321	8312
09 2 79 113	EICHENDORF, MARKT	94,83	5 854	62	8383
09 2 79 114	ETTLING	17,32	679	39	8381
09 2 79 115	FRONTENHAUSEN, MARKT	6,86	2 391	349	8316
09 2 79 116	GOTTFRIEDING	27,05	1 561	58	8312
09 2 79 117	GROSSENPIENNING	8,45	235	28	8351
09 2 79 118	GROSSKOELLINGBACH	23,12	1 277	55	8381
09 2 79 119	HABERSKIRCHEN	20,88	723	35	8386
09 2 79 120	HOFCKING	17,97	1 009	56	8380
09 2 79 121	HUETTENKOFEN	6,98	290	42	8317
09 2 79 122	LANDAU A. D. ISAR, STADT	66,79	10 405	156	8380
09 2 79 123	LENGTHAL	36,05	1 594	44	8311
09 2 79 124	LOICHING	38,98	2 339	60	8311
09 2 79 125	MAMMING	41,17	2 136	52	8381
09 2 79 126	MARLKOFEN	42,16	3 190	76	8311
09 2 79 127	MENCKOFEN	55,67	3 008	54	8317
09 2 79 128	MOOSTHENNING	17,03	1 003	59	8311
09 2 79 129	MUEHLHAUSEN	5,51	277	43	8301
09 2 79 130	NIEDERVIEHACH	29,63	2 061	70	8311
09 2 79 131	OTTERING	17,31	746	43	8311
09 2 79 132	PILSTING, MARKT	47,90	4 188	87	8385
09 2 79 133	RAMPOLDSTETTEN	21,09	599	28	8316
09 2 79 134	REISEBACH, MARKT	74,80	4 882	65	8386
09 2 79 135	SIMBACH, MARKT	50,82	3 202	63	8384
09 2 79 136	SUESSKOFEN	15,73	444	28	8301
09 2 79 137	WALLERSDORF, MARKT	48,53	4 329	89	8351
09 2 79	ZUSAMMEN:	866,59	72 538	82	
09 2	ZUSAMMEN:	10 374,20	990 239	95	
09 3	REG.-BEZ. OBERPFALZ				
09 3 61 000	AMBERG, STADT	49,99	45 607	912	8450
09 3 62 000	REGENSBURG, STADT	75,42	133 533	1 771	8400
09 3 63 000	WEIDEN I. D. OPF., STADT	56,18	41 908	746	8480
09 3 71	AMBERG-SULZBACH				
	SITZ: AMBERG, STADT				
09 3 71 111	AMMERTHAL	6,09	1 069	176	8451
09 3 71 112	ANGFELD	17,62	418	24	8451
09 3 71 113	AUERBACH I. D. OPF., STADT	16,06	5 590	348	8572
09 3 71 114	AUGSBERG	11,25	200	18	8451
09 3 71 116	BIRGLAND	54,03	1 318	24	8451
09 3 71 117	DEGELSDORF	2,98	443	149	8572
09 3 71 118	EBERMANNSDORF	36,07	1 612	45	8451
09 3 71 119	EDELSFELD	34,74	1 504	43	8459
09 3 71 120	ENS DORF	41,46	1 905	46	8451
09 3 71 121	FREIHUNG, MARKT	43,20	3 160	73	8451
09 3 71 122	FREUDENBERG	70,06	3 329	48	8451
09 3 71 123	GEBENBACH	18,09	625	35	8451
09 3 71 124	GOETZENDORF	8,60	220	26	8451
09 3 71 125	GUNZENDORF	11,23	330	29	8571

SCHLUESSEL- NUMMER	LAND, REG.-BEZIRK, KREIS, GEMEINDE	FLAECHE QKM	BEVOEL- KERUNG	BEV. DICHTE JE QKM	POST- LEIT ZAHL
09 3 71 126	HAHNBACH, MARKT	67,41	4 227	63	8451
09 3 71 127	HIRSCHAU, STADT	62,94	5 822	93	8452
09 3 71 128	HIRSCHBACH	26,76	1 260	47	8459
09 3 71 129	HOHENBURG, MARKT	43,47	1 612	37	8451
09 3 71 130	HOLNSTEIN	7,59	288	38	8459
09 3 71 131	ILLSCHWANG	23,80	857	36	8451
09 3 71 132	KASTL, MARKT	34,56	1 953	57	8455
09 3 71 123	KEMNATH A. RUCHFERG	17,51	731	42	8451
09 3 71 134	KIRCHENREINHACH	4,04	254	63	8459
09 3 71 135	KOLNIGSTEIN, MARKT	28,24	1 668	59	8459
09 3 71 136	KUEMMERSBUCK	46,44	7 825	168	8451
09 3 71 137	MASSENRIECHT	11,63	258	22	8452
09 3 71 138	NICHELFLUD	8,27	1 313	159	8571
09 3 71 139	NASNITZ	4,23	290	69	8571
09 3 71 140	NEIDSTEIN	7,60	764	101	8459
09 3 71 141	NEUKIRCHEN H. SULZHACH-ROSENBERG	29,34	2 085	71	8459
09 3 71 142	NITZLEUCH	5,43	991	183	8572
09 3 71 143	PFÄFFENHOFFEN	6,95	280	40	8451
09 3 71 144	POPPENRIECHT	7,20	1 517	211	8451
09 3 71 145	RANZENTHAL	6,54	130	20	8570
09 3 71 146	RIEDEN, MARKT	32,30	2 253	70	8451
09 3 71 147	ROECKENRIECHT	14,28	423	30	8459
09 3 71 148	SCHMIDMUEHLEN, MARKT	25,34	2 137	84	8456
09 3 71 149	SCHMIDTSTADT	11,41	423	37	8459
09 3 71 150	SCHMATTENBACH, STADT	33,79	3 530	104	8454
09 3 71 151	SULZBACH-ROSENBERG, STADT	37,52	17 936	478	8458
09 3 71 152	SUNZENDURF	8,41	189	22	8451
09 3 71 153	TRASSLBERG	6,98	1 443	207	8451
09 3 71 154	URSENSOLLEN	66,31	2 641	40	8451
09 3 71 155	UTZENHOFEN	19,54	592	27	8451
09 3 71 156	VILSECK, STADT	65,15	5 599	86	8453
09 3 71 157	WEIGENDORF	12,58	1 155	92	8561
09 3 71 444	AMBERG-SULZBACH, GEMEINDE. GEMEINSCHAFT	99,50			
09 3 71	ZUSAMMEN:	1 254,54	94 109	75	
09 3 72	CHAM				
	SITZ: CHAM, STADT				
09 3 72 111	ALTENKREUTH	3,82	861	225	3495
09 3 72 112	ARNSCHWANG	28,19	1 600	57	8491
09 3 72 113	ARRACH	17,13	989	58	3491
09 3 72 114	CISERBACH	0,15	285	31	8491
09 3 72 115	BLAIBACH	17,02	1 680	99	8491
09 3 72 116	CHAM, STADT	43,05	12 258	285	8490
09 3 72 117	CHAMERAU	23,41	2 185	93	2491
09 3 72 118	CHAMMUNSTER	25,05	2 610	104	8491
09 3 72 119	DALFING	11,40	584	51	8491
09 3 72 120	DIEPOLTSTRIED	4,65	118	25	8461
09 3 72 121	DOEFERING	10,93	427	39	8491
09 3 72 122	EISMANNBERG	5,72	201	35	8491
09 3 72 123	ENGELSHUETT	13,23	574	43	8496
09 3 72 124	ESCHLHAM, MARKT	21,03	1 191	56	8491
09 3 72 125	FALKENSTEIN, MARKT	45,49	2 935	65	8411
09 3 72 126	FURTH I. WALD, STADT	67,06	9 693	145	8492
09 3 72 127	GEIGANT	12,51	1 156	92	2491
09 3 72 128	GLEISSENBERG	15,42	727	47	8491
09 3 72 129	GRAFENKIRCHEN	10,48	513	49	8491
09 3 72 130	GRAFENWIESEN	10,19	1 375	135	8491
09 3 72 131	GRASSERSDORF	2,98	67	22	8463
09 3 72 132	GROSSAIGN	19,39	724	37	8491
09 3 72 133	HAIRUEHL	11,63	1 090	94	8491
09 3 72 134	HILTERSRIED	4,09	267	65	8491
09 3 72 135	HCHENWARTH	24,22	1 840	76	8491
09 3 72 136	KATZELSTRIED	5,74	227	40	8491
09 3 72 137	KOETZTING, STADT	48,61	6 328	130	8493
09 3 72 138	LAM, MARKT	20,16	2 430	121	8496
09 3 72 141	LOITENDORF	6,11	205	34	8491
09 3 72 142	MICHELSENKIRCHEN	32,84	1 371	42	8411
09 3 72 143	MILTACH	19,45	1 667	86	2491
09 3 72 144	NEUKIRCHEN B. HL. BLUT, MARKT	39,07	2 960	76	8491
09 3 72 145	NIEDERNDORF	7,81	251	32	8491
09 3 72 146	PEMFLING	33,43	1 450	43	8491
09 3 72 147	POESING	9,14	935	102	8491
09 3 72 148	PREMEISCHL	5,00	183	37	8491
09 3 72 149	REICHENBACH	9,28	1 068	108	8411
09 3 72 150	RETTENBACH	23,24	1 256	54	8411
09 3 72 151	RIMBACH	18,08	1 695	94	8491
09 3 72 152	RITTSTEIG	14,19	505	36	8491
09 3 72 153	RODING, STADT	86,21	9 269	108	8495
09 3 72 154	ROETZ, STADT	52,72	3 174	60	8463
09 3 72 155	RUNDING	20,97	1 962	94	8491
09 3 72 157	SCHOENTHAL	3,60	568	66	8491
09 3 72 158	SCHORNBERG	39,54	1 656	43	8491
09 3 72 159	SINZENDORF	4,74	160	34	8491
09 3 72 160	STACHESRIED	3,14	669	82	8491
09 3 72 161	STAMMSRIED, MARKT	41,82	1 772	42	8491
09 3 72 162	STEEGEN	12,40	302	24	8463
09 3 72 163	TIEFENBACH	40,07	1 987	50	8491
09 3 72 164	TRAITSCHING	43,63	3 093	71	8491
09 3 72 165	TREFFELSTEIN	11,71	771	66	8491
09 3 72 166	UNTERGRAFENRIED	5,40	175	32	8494
09 3 72 167	UNTERZELL	32,91	1 460	44	8411
09 3 72 168	WAFFENBRUNN	25,16	1 671	66	8491
09 3 72 169	WALD	37,82	2 146	57	8411

1 GEMEINDEN IN SYSTEMATISCHER ORDNUNG MIT SCHLUESSELNUMMER, FLAECHE, WOHNDEVELOERUNG, BEVOELKERUNGSDICHTE UND POSTLEITZAHL AM 31.12.1977

SCHLUESSEL- NUMMER	LAND, REG.-BEZIRK, KREIS, GEMEINDE	FLAECHE QKM	BEVOEL- KERUNG	BEV. DICHT JE QKM	POST- LEIT ZAHL
09 3 72 170	WALDERBACH	26,86	1 589	59	8411
09 3 72 171	WALDMUENCHEN, STADT	49,22	5 806	118	8494
09 3 72 172	WALTING	5,45	239	44	8491
09 3 72 173	WARZENRIED	18,47	869	47	8491
09 3 72 174	WEIDING	11,51	959	83	8491
09 3 72 175	WILLMERING	10,77	1 428	133	8491
09 3 72 176	WINDISCHBERGERDORF	12,10	1 744	144	8491
09 3 72 177	ZANDT	21,64	1 451	67	8491
09 3 72 444	CHAM, GEMFR. GEBIET	61,77			
09 3 72	ZUSAMMEN:	1 433,72	113 401	79	
09 3 73	NEUMARKT I.D.OPF.				
	SITZ: NEUMARKT I.D.OPF., STADT				
09 3 73 111	BATZHAUSEN	10,73	801	75	8431
09 3 73 112	BERCHING, STADT	100,12	5 966	60	8434
09 3 73 113	BERG B. NEUMARKT I. D. OPF.	22,54	2 255	100	8431
09 3 73 114	BERNGAU	27,09	1 482	55	8431
09 3 73 115	BREITENBRUNN, MARKT	47,05	2 007	43	8431
09 3 73 116	BURGRIESBACH	3,98	383	96	8431
09 3 73 117	DASSWANG	12,97	480	37	8431
09 3 73 118	DEGERNDORF	15,33	455	30	8431
09 3 73 119	DEINING	18,46	1 365	74	8431
09 3 73 120	DEINSCHWANG	7,69	260	34	8431
09 3 73 121	DIETFURT H. D. ALTMUEHL, STADT	78,71	5 085	65	8435
09 3 73 122	DIETKIRCHEN	7,04	197	28	8431
09 3 73 123	DOELLWANG	6,45	280	43	8431
09 3 73 124	ENGELSIERG	16,39	279	17	8451
09 3 73 125	ERASPACH	5,17	407	79	8434
09 3 73 126	FREYSTADT, STADT	73,64	5 598	76	8431
09 3 73 127	GEBERTSHOFEN	7,98	221	28	8451
09 3 73 128	GROSSALFALTERRACH	8,59	360	42	8431
09 3 73 129	GROSSPIESSENDORF	9,47	295	31	8431
09 3 73 130	GUENCHING	9,93	293	30	8431
09 3 73 131	HAMBERG	3,59	317	37	8431
09 3 73 132	HOERMANNSDORF	15,28	551	36	8433
09 3 73 133	HOFENFELS, MARKT	100,20	1 309	13	8431
09 3 73 134	HOLNSTEIN	12,42	726	58	8431
09 3 73 135	KEINATHEN	15,12	632	42	8431
09 3 73 136	LAAHER	7,93	312	39	8431
09 3 73 137	LAUTERHOFEN, MARKT	29,71	1 802	61	8451
09 3 73 138	LEUTENEACH	12,72	495	39	8431
09 3 73 139	LODERBACH	8,63	767	89	8431
09 3 73 140	LUPBURG, MARKT	15,60	1 502	96	8431
09 3 73 141	MARKSTETTEN	14,66	262	18	8431
09 3 73 142	MITTERSTHAL	7,94	257	32	8431
09 3 73 143	MUEHLHAUSEN	35,75	3 471	97	8431
09 3 73 144	NEUMARKT I. D. OPF., STADT	78,76	29 815	379	8430
09 3 73 145	OBEROELSACH	7,71	683	89	8431
09 3 73 146	OBEPWIESENACKER	19,62	572	29	8431
09 3 73 147	PARSBERG, STADT	41,41	4 745	115	8433
09 3 73 148	FILSACH	27,59	1 244	45	8431
09 3 73 149	PLANKSTETTEN	3,79	489	129	8431
09 3 73 150	POSTPAUER-HENG	24,63	4 714	191	8431
09 3 73 151	PYRFAUM, MARKT	50,32	3 476	69	8501
09 3 73 152	RAITENBUCH	12,86	302	23	8431
09 3 73 153	SENGENTHAL	23,79	1 576	55	8431
09 3 73 154	SEUBERSDORF I. D. OPF.	44,44	2 836	64	8431
09 3 73 155	SINDLEACH	12,80	863	67	8431
09 3 73 156	STOCKELSBERG	13,42	666	50	8431
09 3 73 157	TRAUNFELD	7,26	307	42	8431
09 3 73 158	TRAUTMANNSHOFEN	8,43	360	43	8431
09 3 73 159	UNTERBUCHFELD	8,52	301	35	8431
09 3 73 160	VELBURG, STADT	151,32	3 375	22	8436
09 3 73 161	WALTERSBERG	8,69	285	33	8431
09 3 73 444	NEUMARKT I. D. OPF., GEMFR. GEBIET	19,85			
09 3 73	ZUSAMMEN:	1 344,15	97 481	73	
09 3 74	NEUSTADT A.D. WALDNAAB				
	SITZ: NEUSTADT A.D. WALDNAAB, STADT				
09 3 74 111	ALTENSTADT A. D. WALDNAAB	17,83	3 733	209	8481
09 3 74 112	RECHTSRIETH	4,78	776	162	8481
09 3 74 113	DIESSFURT	3,84	429	112	8481
09 3 74 114	ENGLESHOF	9,87	170	17	8481
09 3 74 115	EPPEBREUTH	10,04	156	16	8481
09 3 74 116	ESCHENBACH I. D. OPF., STADT	33,19	3 979	120	8481
09 3 74 117	ESLARN, MARKT	55,19	2 961	54	8481
09 3 74 118	ETZENRIETH	10,03	1 550	155	8481
09 3 74 119	FLOSS, MARKT	50,49	3 774	75	8485
09 3 74 120	FLOSSENBUERG	8,18	1 964	240	8481
09 3 74 121	GEORGENBERG	15,98	1 478	92	8481
09 3 74 122	GRAFENWOEHR, STADT	70,46	5 905	84	8484
09 3 74 123	HAMMERLES	6,85	297	43	8481
09 3 74 124	HEINERSREUTH	6,37	211	33	8571
09 3 74 125	IRCHENRIETH	5,25	434	83	8481
09 3 74 126	KIRCHENDEMMENREUTH	27,70	786	28	8481
09 3 74 127	KIRCHENTHUMBACH, MARKT	37,87	2 491	66	8575
09 3 74 128	KLOBBENREUTH	11,15	178	16	8481
09 3 74 129	KOHLBERG, MARKT	26,90	1 221	45	8481
09 3 74 130	LEUCHTENBERG, MARKT	23,63	899	38	8481
09 3 74 131	LUHE, MARKT	12,06	1 151	95	8481

09 BAYERN

1 GEMEINDEN IN SYSTEMATISCHER ORDNUNG MIT SCHLUESSELNUMMER, FLAECHE, WOHNBEVOELKERUNG, BEVOELKERUNGSDICHTE UND POSTLEITZAHL AM 31.12.1977

SCHLUESSEL- NUMMER	LAND, REG.-BEZIRK, KREIS, GEMEINDE	FLAECHE QKM	BEVOEL- KERUNG	BEV. DICHT JE QKM	POST- LEIT ZAHL
09 3 74 134	MANTEL, MARKT	15,72	2 023	167	8481
09 3 74 136	MICHLDORF	8,76	312	36	8481
09 3 74 137	MOOSHACH, MARKT	55,07	2 642	48	8481
09 3 74 138	NEUDORF B. LUHE	10,43	420	41	8481
09 3 74 139	NEUSTADT A. D. WALDNAAB, STADT	9,07	5 651	623	8482
09 3 74 140	NEUSTADT A. KULM, STADT	18,10	1 336	74	8581
09 3 74 141	NEUZIRKENDORF	13,28	276	21	8571
09 3 74 142	OPERFIBRACH	7,06	410	58	8581
09 3 74 143	OBERWILDENAU	7,17	1 037	145	8481
09 3 74 144	PARKSTEIN, MARKT	13,98	1 211	87	8481
09 3 74 146	PIRK	19,67	1 436	73	8481
09 3 74 147	PLEYSTEN, STADT	33,34	2 659	80	8481
09 3 74 148	PREISSACH	25,17	1 351	54	8481
09 3 74 149	PRESSATH, STADT	22,36	3 765	168	8481
09 3 74 150	PUCHERSREUTH	10,25	690	67	8481
09 3 74 152	RIGGAU	12,93	343	27	8481
09 3 74 153	ROTHENSTADT	13,19	3 309	251	8481
09 3 74 154	SCHIRMITZ	4,97	1 724	347	8481
09 3 74 155	SCHLAMKERSDORF	19,94	780	39	8581
09 3 74 156	SCHWARZENBACH	11,93	770	65	8481
09 3 74 157	SPEINSHART	23,03	921	40	8481
09 3 74 158	STOERNSTEIN	10,86	1 052	97	8481
09 3 74 159	TANNESBERG, MARKT	30,06	1 591	53	8481
09 3 74 160	THEISSEIL	21,39	741	35	8480
09 3 74 161	THURNDOEF	8,52	378	44	8571
09 3 74 162	VOHNSTRAUSS, STADT	72,94	7 143	92	8483
09 3 74 163	VORBACH	6,47	445	69	8531
09 3 74 164	WAIDHAUS, MARKT	29,45	2 387	81	8481
09 3 74 165	WALDTHURN, MARKT	30,95	1 935	63	8481
09 3 74 166	WEIERHAMMER	36,02	3 306	92	8481
09 3 74 168	WINDISCHESCHENBACH, STADT	35,11	6 185	176	8486
09 3 74 169	WURZ	4,94	429	87	8481
09 3 74 444	NEUSTADT A. D. WALDNAAB, GEMFR. GRIET	345,33			
09 3 74	ZUSAMMEN:	1 434,92	93 801	65	
09 3 75	REGENSBURG				
	SITZ: REGENSBURG, STADT				
09 3 75 111	AICHKIRCHEN	16,40	335	20	8416
09 3 75 113	ALTEGLOFSHEIM	13,23	2 171	164	8401
09 3 75 114	ALTENTHANN	18,47	996	54	8411
09 3 75 115	AUFHAUSEN	26,99	1 378	51	8401
09 3 75 116	BACH A. D. DONAU	9,82	1 107	113	8401
09 3 75 117	PARBINC	11,61	2 529	218	8401
09 3 75 118	PERATZHAUSEN, MARKT	44,20	4 047	92	8411
09 3 75 119	BERNHARDSWALD	71,76	3 816	53	8411
09 3 75 120	KRENNBERG	18,61	919	49	8411
09 3 75 121	BRUCKBACH	9,85	275	28	8411
09 3 75 122	BRUNN	12,97	862	66	8411
09 3 75 123	BUBACH A. FORST	21,33	466	21	8411
09 3 75 124	PUCHHAUSEN	4,26	203	48	8301
09 3 75 126	DENLING	4,31	385	78	8401
09 3 75 127	DEUERLING	7,13	1 286	130	8411
09 3 75 128	DIESENHACH	12,03	1 562	129	8413
09 3 75 129	DINAU	13,99	258	18	8411
09 3 75 130	DONAUSTAUF, MARKT	5,63	2 576	454	8405
09 3 75 131	DUGGENDORF	10,97	586	53	8411
09 3 75 132	EGGMUEHL	6,68	905	135	8301
09 3 75 133	EITLBRUNN	10,35	329	80	8411
09 3 75 134	ELTHEIM	5,11	191	37	8401
09 3 75 135	FRAUENZELL	2,57	325	126	8411
09 3 75 136	FRIESHEIM	6,98	330	47	8401
09 3 75 137	GEISLING	11,02	628	57	8401
09 3 75 138	GMUEND	8,29	120	14	8401
09 3 75 139	GRIESAU	5,47	184	34	8401
09 3 75 140	GROSSBERG	10,68	1 633	153	8401
09 3 75 141	GRUENTHAL	14,97	1 613	108	8400
09 3 75 142	HAAE	10,93	285	26	8416
09 3 75 143	HAGELSTADT	11,38	1 191	105	8401
09 3 75 144	HAINSACKER	20,27	2 913	144	8411
09 3 75 146	HAUZENSTEIN	6,41	464	72	8400
09 3 75 147	HEILINGHAUSEN	5,31	238	45	8413
09 3 75 148	HEMAU, STADT	57,13	4 572	80	8416
09 3 75 149	HIRSCHLING	2,36	180	76	8413
09 3 75 150	HOCHDORF	8,70	510	59	8411
09 3 75 151	HOHENGEBRACHING	11,01	664	60	8401
09 3 75 152	HOHENSCHAMBACH	15,00	794	53	8411
09 3 75 153	HOLZHEIM A. FORST	5,42	588	108	8411
09 3 75 154	ILLKOFEN	6,76	381	56	8401
09 3 75 155	INKOFEN	3,06	202	66	8401
09 3 75 156	KALLMUENZ, MARKT	16,15	1 905	118	8411
09 3 75 157	KARETH	4,25	1 772	417	8400
09 3 75 158	KARLSTEIN	25,50	668	26	8413
09 3 75 159	KLINGEN	12,35	291	24	8416
09 3 75 160	KNEITING	5,48	571	104	8411
09 3 75 161	KOEFERING	8,34	1 268	152	8401
09 3 75 162	LAABER, MARKT	28,65	4 281	149	8411
09 3 75 163	LANGENERLING	9,36	388	41	8401
09 3 75 164	LANGENKREITH	11,30	283	25	8416
09 3 75 165	LAPPERSDORF	7,00	5 447	778	8411
09 3 75 166	LAUFENTHAL	0,91	191	210	8416
09 3 75 167	LICHTENWALD	2,99	244	82	8405
09 3 75 168	MANGOLDING	4,29	335	78	8401
09 3 75 169	MANNSDORF	7,87	92	12	8306

1 GEMEINDEN IN SYSTEMATISCHER ORDNUNG MIT SCHLUESSELNUMMER, FLAECHE, WOHNBEVOELKERUNG, BEVOELKERUNGSDICHTE UND POSTLEITZAHL AM 31.12.1977

SCHLUESSEL- NUMMER	LAND, REG.-BEZIRK, KREIS, GEMEINDE	FLAECHE QKM	BEVOEL- KERUNG	B.V. DICHT JE QKM	POST- LEIT ZAHL
09 3 75 170	MINTRACHING	17,72	1 302	73	8401
09 3 75 171	MOETZING	36,16	1 263	35	8401
09 3 75 172	MOOSHAM	14,43	791	55	8401
09 3 75 174	NEUTRAUELING	2,87	6 951	2 422	8402
09 3 75 175	MITTENDORF	32,87	6 177	188	8411
09 3 75 176	OBERDLGENSEACH	3,44	170	49	8301
09 3 75 178	OPERPFPAUNDORF	9,01	512	57	8411
09 3 75 179	OPERTRAUBLING	25,09	4 906	196	8401
09 3 75 180	PENTLING	5,64	1 732	307	8401
09 3 75 181	PETTENDORF	19,01	1 641	86	8411
09 3 75 182	PFAKOFEN	8,08	742	92	8401
09 3 75 183	PFATTER	23,30	1 366	59	8401
09 3 75 184	PIELENHOFEN	9,67	1 008	104	8411
09 3 75 185	PINKOFEN	8,10	196	24	8401
09 3 75 186	POIGN	7,26	192	26	8401
09 3 75 187	PONHOF 2	6,46	621	96	8411
09 3 75 188	RAMSPAU	9,10	475	52	8413
09 3 75 189	REGENSDORF	3,08	758	246	8411
09 3 75 190	PEGENSTAUF, MARKT	12,35	6 454	523	8413
09 3 75 191	RIEKOFEN	13,52	423	31	8401
09 3 75 192	ROGSING	7,33	252	34	8401
09 3 75 193	ROHRBACH	6,38	266	42	8411
09 3 75 194	ROSENHOF	11,38	512	45	8401
09 3 75 195	SARCHING	7,62	620	81	8401
09 3 75 196	SCHIERLING, MARKT	35,18	3 798	108	8306
09 3 75 197	SCHWARZENTHIMHAUSEN	17,82	338	19	8411
09 3 75 198	SENGKOFEN	7,44	287	39	8401
09 3 75 199	SINZING	44,31	4 779	108	8411
09 3 75 200	STEINSEERG	2,72	1 466	539	8411
09 3 75 201	SUENCHING	19,47	1 616	83	8406
09 3 75 202	SULZBACH A. D. DONAU	3,98	612	154	8401
09 3 75 203	TAIMERING	10,39	357	34	8401
09 3 75 204	TEGERNHEIM	8,03	3 533	440	8401
09 3 75 205	THALMASSING	37,09	1 979	53	8401
09 3 75 206	TRAIDENDORF	1,79	211	118	8411
09 3 75 207	WAHLSDORF	6,37	223	35	8306
09 3 75 208	WENZENBACH	9,04	2 693	298	8411
09 3 75 209	WIESENT	17,93	1 929	108	8401
09 3 75 210	WOERTH A. D. DONAU, STADT	39,91	3 361	84	8404
09 3 75 211	WOLFSEGG	9,53	1 155	125	8411
09 3 75 212	ZAITZKOFEN	2,66	143	54	8401
09 3 75 213	ZEITLARN	13,08	2 884	220	8411
09 3 75 444	REGLSPURG, GEMFR. GEBIET	83,59			
09 3 75	ZUSAMMEN:	1 400,32	133 967	96	
09 3 76	SCHWANDORF				
	SITZ: SCHWANDORF, STADT				
09 3 76 111	ALLETSRIED	11,00	249	23	8461
09 3 76 112	ALTENDORF	23,16	966	42	8471
09 3 76 113	ALTENSCHWAND	13,93	596	43	8461
09 3 76 116	EGDENWOEHR	28,85	2 613	91	8465
09 3 76 117	BRUCK I. D. OPF., MARKT	33,09	3 707	112	8461
09 3 76 118	BURACH A. D. NAAH	8,03	624	78	8461
09 3 76 119	BURGELGENFELD, STADT	63,74	9 966	156	8412
09 3 76 120	DACHELHOFEN	11,42	2 642	231	8461
09 3 76 122	DIETERSKIRCHEN	24,07	891	37	8471
09 3 76 124	ERZHAUEUSER	4,73	440	93	8461
09 3 76 125	FENSTERBACH	26,83	2 057	77	8451
09 3 76 126	FISCHPACH A. D. NAAH	6,02	154	26	8411
09 3 76 127	FISCHBACH	20,70	908	44	8461
09 3 76 128	FUCHSBERG	3,25	243	75	8471
09 3 76 130	GLAUENDORF	18,62	508	27	8475
09 3 76 131	ELEIRITSCH	10,92	589	54	8481
09 3 76 133	GUTENECK	32,39	856	26	8471
09 3 76 134	HANSENKIED	7,00	202	29	8461
09 3 76 135	HOHENTRESWITZ	25,04	481	19	8473
09 3 76 137	KLARDORF	9,41	1 465	156	8461
09 3 76 133	KULZ	11,99	442	37	8471
09 3 76 141	NAXHUETTE-HAIDHOF, STADT	29,11	8 584	295	8414
09 3 76 143	NAABECK	11,32	360	32	8461
09 3 76 144	NABBURG, STADT	57,91	6 209	107	8470
09 3 76 145	NEUKIRCHEN	11,45	336	29	8461
09 3 76 146	NEUKIRCHEN-GALBINI, MARKT	34,82	889	26	8461
09 3 76 147	NEUNBURG VORM WALD, STADT	93,87	6 863	73	8462
09 3 76 148	NIEDERMURACH	29,97	1 347	45	8471
09 3 76 149	NITTENAU, STADT	69,64	5 794	83	8415
09 3 76 150	WERNBERG-KOEBLITZ, MARKT	33,08	4 665	141	8475
09 3 76 151	OBERVIECHTACH, STADT	62,54	5 161	83	8474
09 3 76 152	PENTING	11,47	395	34	8461
09 3 76 153	PFREIMD, STADT	29,25	4 232	145	8473
09 3 76 154	POTTENSTETTEN	10,23	297	29	8412
09 3 76 156	PREMBERG	4,93	277	56	8411
09 3 76 157	SALTENDORF A. D. NAAH	3,88	991	255	8411
09 3 76 158	SALTENDORF	17,91	487	27	8475
09 3 76 159	SCHMIDGADEN	41,25	2 274	55	8471
09 3 76 160	SCHOENSEE, STADT	47,52	2 689	57	8476
09 3 76 161	SCHWANDORF, STADT	71,48	22 370	313	8460
09 3 76 162	SCHWARZACH B. NARBURG	27,36	1 342	49	8471
09 3 76 163	SCHWARZENFELD, MARKT	27,38	6 020	220	8472
09 3 76 164	SCHWARZHOFEN, MARKT	31,58	1 415	45	8461
09 3 76 165	SOELLITZ	7,81	197	25	8475
09 3 76 166	SONNENRIED	15,03	253	17	8461
09 3 76 167	STADLERN	10,55	706	67	8471

09 BAYERN

1 GEMEINDEN IN SYSTEMATISCHER ORDNUNG MIT SCHLUESSELNUMMER, FLAECHE, WOHNBEVOELKERUNG, BEVOELKERUNGSDICHTE UND POSTLEITZAHL AM 31.12.1977

SCHLUESSEL- NUMMER	LAND, REG.-BEZIRK, KREIS, GEMEINDE	FLAECHE QKM	BEVOEL- KERUNG	BEV. DICHT JE QKM	POST- LEIT ZAHL
09 3 76 168	STEINBERG	20,30	1 479	73	8461
09 3 76 169	STULLN	15,52	1 238	80	8471
09 3 76 170	TEUPLITZ, STADT	19,80	5 549	280	8411
09 3 76 171	TEUNZ	18,58	1 113	60	8471
09 3 76 172	THANSTEIN	15,92	550	35	8461
09 3 76 173	TRAUSNITZ	9,81	920	94	8471
09 3 76 175	WACKERSDORF	24,85	3 546	143	8464
09 3 76 176	WEIDING	22,43	718	32	8471
09 3 76 178	WINKLARN, MARKT	33,71	1 368	41	8471
09 3 76 180	ZANGENSTEIN	4,50	289	64	8471
09 3 76 181	ZEINRIED	9,87	341	35	8471
09 3 76 444	SCHWANDORF, GEMFR. GEBIET	98,92			
09 3 76	ZUSAMMEN:	1 479,74	131 863	89	
09 3 77	TIRSCHENREUTH				
	SITZ: TIRSCHENREUTH, STADT				
09 3 77 111	AHORNBERG	6,83	237	35	8581
09 3 77 112	BACRNAU, STADT	33,72	2 782	83	8591
09 3 77 113	ERAND	9,35	1 175	126	8591
09 3 77 114	DIPPERSREUTH	8,46	211	25	8591
09 3 77 115	EBNATH	11,03	1 582	143	8591
09 3 77 116	ERBENDORF, STADT	37,04	4 291	116	8481
09 3 77 117	FALKENBERG, MARKT	30,27	945	31	8591
09 3 77 118	FRIEDENFELS	13,08	1 532	117	8591
09 3 77 119	FUCHSMUEHL, MARKT	14,80	1 867	126	8591
09 3 77 120	GRIESBACH	29,19	553	19	8591
09 3 77 121	GROSSKLENAU	5,56	140	25	8593
09 3 77 122	GROSSKONREUTH	22,20	545	25	8591
09 3 77 124	HESSENREUTH	3,75	115	31	8481
09 3 77 125	HOEFLAS	5,69	257	45	8584
09 3 77 126	HOENTHAN	30,62	591	19	8591
09 3 77 127	IMMENREUTH	5,89	1 405	239	8581
09 3 77 128	KASTL	15,44	974	63	8581
09 3 77 129	KEMNATH, STADT	35,03	3 889	111	8584
09 3 77 131	KONNERSREUTH, MARKT	17,16	1 895	110	8591
09 3 77 132	KRUMMENAAB	17,69	1 892	107	8481
09 3 77 133	KULMAIN	14,68	1 382	94	8581
09 3 77 134	LANGENTHEILEN	5,22	288	49	8591
09 3 77 135	LENAU	10,97	465	43	8581
09 3 77 137	LEONREPG	34,62	1 004	29	8596
09 3 77 138	LOESCHWITZ	5,64	519	92	8584
09 3 77 139	MAEHRING, MARKT	13,07	581	44	8591
09 3 77 140	MATZERSREUTH	16,96	413	24	8593
09 3 77 141	MITTERTEICH, STADT	28,17	6 881	244	8596
09 3 77 142	NEUALLENREUTH, MARKT	45,56	1 545	34	8591
09 3 77 143	NEUSORG	14,50	1 855	128	8591
09 3 77 144	GERWAPPENGEST	11,30	559	49	8591
09 3 77 145	PECHERHUNN	23,02	1 942	84	8591
09 3 77 146	FLOESSBERG, MARKT	58,63	2 962	51	8591
09 3 77 147	POPPENREUTH	26,07	896	34	8591
09 3 77 148	PULLENREUTH	19,85	1 785	90	8591
09 3 77 149	REUTH B. ERBENDORF	16,92	1 181	70	8481
09 3 77 150	RIGLASREUTH	2,51	377	150	8591
09 3 77 151	SCHOENFICHT	9,98	120	12	8591
09 3 77 152	SCHOENHAID	10,67	680	64	8591
09 3 77 153	SCHWARZENBACH	16,25	543	33	8593
09 3 77 154	TIRSCHENREUTH, STADT	42,04	8 322	193	8593
09 3 77 155	VOITENTHAN	11,39	232	20	8591
09 3 77 156	WALDECK, MARKT	6,85	546	80	8581
09 3 77 157	WALDERSHOF, STADT	31,44	3 511	112	8591
09 3 77 158	WALDSASSEN, STADT	45,78	8 600	188	8595
09 3 77 159	WIESAU, MARKT	16,85	4 145	246	8591
09 3 77 160	WILDENREUTH	19,72	640	32	8481
09 3 77 161	WONDREB	32,13	578	18	8591
09 3 77 444	TIRSCHENREUTH, GEMFR. GEBIET	144,13			
09 3 77	ZUSAMMEN:	1 088,32	79 433	73	
09 3	ZUSAMMEN:	9 622,30	965 103	100	
09 4	REG.-REZ.OBERFRANKEN				
09 4 61 000	BAMBERG, STADT	53,31	72 860	1 367	8600
09 4 62 000	BAYREUTH, STADT	63,90	69 240	1 084	8580
09 4 63 000	COBURG, STADT	47,07	46 463	987	8630
09 4 64 000	HOF, STADT	45,75	53 794	1 176	8670
09 4 71	BAMBERG				
	SITZ: BAMBERG, STADT				
09 4 71 111	ALTENDORF	4,30	1 055	245	8602
09 4 71 112	AMLINGSTADT	2,20	395	180	8602
09 4 71 113	AMPFERBACH	10,11	471	47	8602
09 4 71 114	ASCHBACH, MARKT	8,29	964	116	8602
09 4 71 115	BAUNACH, STADT	20,25	2 966	146	8601
09 4 71 116	BIRKACH	10,10	564	56	8602
09 4 71 117	BISCHBERG	10,01	3 511	351	8602
09 4 71 118	BOJENDORF	7,67	243	32	8601

1 GEMEINDEN IN SYSTEMATISCHER ORDNUNG MIT SCHLUESSELNUMMER, FLAECHE, WOHNBEVOELKERUNG, BEVOELKERUNGSDICHTE UND POSTLEITZAHL AM 31.12.1977

SCHLUESSEL- NUMMER	LAND, REG.-BEZIRK, KREIS, GEMEINDE	FLAECHE QKM	BEVOEL- KERUNG	BEV. DICHT JE QKM	POST- LEIT ZAHL
09 4 71 115	EREITENGUESBACH	12,16	2 334	192	8601
09 4 71 120	BURGEBRACH, MARKT	68,86	4 131	60	8602
09 4 71 122	BURGWINDHEIM, MARKT	34,13	1 307	38	8602
09 4 71 123	BUTTENHEIM, MARKT	19,86	1 884	95	8602
09 4 71 124	DEMMELESDORF	1,77	242	137	8604
09 4 71 125	DEUSDORF	5,80	344	59	8601
09 4 71 126	DREUSCHENDORF	2,62	230	88	8602
09 4 71 127	EBING, MARKT	5,62	1 030	183	8601
09 4 71 128	EPRACH, MARKT	29,55	2 133	72	8602
09 4 71 129	EHRL	2,90	132	46	8604
09 4 71 130	ERLAU	2,62	272	104	8602
09 4 71 131	FRENSDORF	10,04	1 246	124	8602
09 4 71 132	GEISFELD	5,56	650	117	8602
09 4 71 133	GERACH	6,16	909	148	8601
09 4 71 134	GIECH	9,07	1 078	119	8601
09 4 71 135	GRAEFENHAEUSLING	3,64	191	52	8601
09 4 71 136	GRUE	3,19	232	73	8602
09 4 71 137	GUNDELSWEIM	3,78	1 924	509	8601
09 4 71 138	GUNZENDORF	7,55	560	74	8602
09 4 71 139	HALBERSDORF	2,92	90	31	8602
09 4 71 140	HALLSTADT, STADT	15,33	7 232	472	8605
09 4 71 142	HEILIGENSTADT I. OFR., MARKT	54,71	2 461	45	8551
09 4 71 143	HERRNSDORF	16,33	728	45	8602
09 4 71 144	HERZOGENREUTH	4,21	153	36	8602
09 4 71 145	HIRSCHALD, MARKT	22,87	5 018	219	8606
09 4 71 146	HOEFEN	3,33	239	72	8601
09 4 71 147	HOHENHAEUSLING	6,23	220	35	8601
09 4 71 148	ILMENAU	2,10	74	35	8602
09 4 71 149	KALTENEGGOLDSFELD	4,20	164	39	8551
09 4 71 150	KEMMERN	8,27	1 972	238	8601
09 4 71 151	KOENIGSFELD	42,85	1 362	72	8601
09 4 71 152	LAUTER	6,59	619	94	8601
09 4 71 153	LINDACH	2,18	76	35	8602
09 4 71 154	LISEERC	4,85	747	154	8602
09 4 71 155	LITZENDORF	4,31	904	210	8602
09 4 71 156	LOHNDORF	5,10	338	66	8602
09 4 71 157	LUDWAG	5,98	148	25	8601
09 4 71 158	MELKENDORF	3,19	603	189	8602
09 4 71 159	MEMMELSDORF	26,21	7 886	301	8602
09 4 71 161	MUEHLENDORF	6,15	743	121	8602
09 4 71 162	MUERSBACH	3,04	533	66	8601
09 4 71 163	NAISA	1,49	514	345	8602
09 4 71 164	NEUDORF B. SCHESSLITZ	5,25	123	23	8601
09 4 71 165	OVERHAID	10,63	2 622	247	8601
09 4 71 166	OBERHARNSBACH	6,27	243	39	8602
09 4 71 167	OBERNDORF	5,24	179	34	8602
09 4 71 168	OBERNGRUP	3,71	154	42	8551
09 4 71 169	PETTSTADT	9,83	1 205	122	8602
09 4 71 170	PEULENDORF	7,04	336	48	8604
09 4 71 171	POEDELDOEF	2,51	1 129	450	8602
09 4 71 172	POMMERSFELDEN	10,77	547	51	8602
09 4 71 173	PRIESENDORF	8,34	1 169	140	8602
09 4 71 174	PATTELESDORF, MARKT	20,38	1 799	89	8601
09 4 71 175	RECKENDORF	8,60	1 539	179	8601
09 4 71 176	REICHMANNSDORF	6,84	655	96	8602
09 4 71 177	REINDORF	7,55	672	89	8602
09 4 71 178	ROEBERSDORF	7,06	588	83	8606
09 4 71 179	ROSSDORF A. FORST	2,61	355	136	8601
09 4 71 180	ROTHENSAND	7,88	396	50	8602
09 4 71 181	SAMBACH	7,90	592	75	8602
09 4 71 182	SASSANFAHRT	3,12	2 322	744	8602
09 4 71 183	SCHAMMELSDORF	1,81	375	207	8602
09 4 71 184	SCHEDERNDORF	7,59	212	28	8601
09 4 71 185	SCHESSLITZ, STADT	11,23	2 543	226	8604
09 4 71 186	SCHOENBRUNN I. STEIGERWALD	11,79	846	72	8602
09 4 71 187	SCHWEISDORF	4,14	173	42	8604
09 4 71 188	SEUSSLING	4,28	414	97	8602
09 4 71 189	STADELHOFEN	20,03	612	31	8601
09 4 71 190	STAFFELBACH	8,88	827	93	8601
09 4 71 191	STEGAUACH	15,81	3 618	229	8602
09 4 71 192	STEINFELD	10,69	432	40	8601
09 4 71 193	STEINSDORF	2,11	319	151	8602
09 4 71 194	STEPPACH	11,81	774	66	8602
09 4 71 195	STRULLENDORF	17,36	4 222	243	8602
09 4 71 196	STUEBIG	17,65	663	38	8604
09 4 71 197	TEUCHATZ	3,56	202	57	8602
09 4 71 198	TIEFENELLERN	7,43	198	27	8602
09 4 71 199	TIEFENPOELZ	4,13	143	35	8602
09 4 71 200	TRABELSDORF	3,50	550	157	8602
09 4 71 201	TROSDORF	7,70	1 185	154	8602
09 4 71 202	TRUNSTADT	6,51	1 216	187	8602
09 4 71 204	UNTERHAID	7,71	365	47	8601
09 4 71 205	UNTERLEITERBACH	3,33	527	158	8601
09 4 71 206	UNTERORERNDORF	3,18	455	143	8601
09 4 71 207	VIERETH	9,28	1 376	148	8602
09 4 71 208	WALSDORF	13,60	1 231	91	8602
09 4 71 209	WATTENDORF	10,92	297	27	8601
09 4 71 210	WEICHENWASSERLOS	5,42	193	36	8604
09 4 71 211	WINDISCHLETTEN	4,20	232	55	8604
09 4 71 213	WUERG AU	8,52	299	35	8601
09 4 71 214	ZAPFENDORF, MARKT	27,19	3 138	115	8601
09 4 71 215	ZECKENDORF	2,96	216	73	8604
09 4 71 216	ZEEGENDORF	3,92	574	146	8602
09 4 71 217	ZETTMANNSDORF	4,68	237	51	8602
09 4 71 218	ZIEGELSAMBACH	3,99	157	39	8602
09 4 71 219	ZUECKSHUT	1,55	332	214	8601

09 BAYERN

1 GEMEINDEN IN SYSTEMATISCHER ORDNUNG MIT SCHLUESSELNUMMER, FLAECHE, WOHNBEVOELKERUNG, BEVOELKERUNGSDICHTE UND POSTLEITZAHL AM 31.12.1977

SCHLUESSEL- NUMMER	LAND, REG.-BEZIRK, KREIS, GEMEINDE	FLAECHE QKM	BEVOEL- KERUNG	BEV. DICHTE JE QKM	POST- LEIT ZAHL
09 4 71 444	BAMPEKG, GEMFR. GEBIET	124,40			
09 4 71	ZUSAMMEN:	1 119,59	109 600	98	
09 4 72	BAYREUTH				
	SITZ: BAYREUTH, STADT				
09 4 72 111	AHORNTAL	38,21	1 929	50	8581
09 4 72 113	ALTDROSSENFELD	2,90	204	70	8581
09 4 72 114	ALTENPLCS	1,20	1 016	847	8581
09 4 72 115	AUFSESS	8,18	594	73	8551
09 4 72 116	BAD HERNECK I. FICHTELGEBIRGE, STADT	23,02	3 915	170	8582
09 4 72 117	PENK	10,83	546	50	8581
09 4 72 118	BETZENSTEIN, STADT	51,84	2 247	43	8571
09 4 72 119	FINDLACH	12,87	3 428	266	8581
09 4 72 120	RIRK	11,26	375	33	8581
09 4 72 121	BISCHOFSGRUEN	8,35	2 192	263	8583
09 4 72 122	BRANDHOLZ	4,19	704	168	8581
09 4 72 125	BUSBACH	10,31	285	28	8581
09 4 72 126	COTTENBACH	6,08	196	32	8581
09 4 72 127	CREUSSEN, STADT	24,84	2 952	119	8581
09 4 72 129	DOEHLAU	5,32	173	33	8580
09 4 72 130	DONNDORF	2,25	1 655	736	8581
09 4 72 131	ECKERSDORF	13,41	2 051	153	8581
09 4 72 132	ELPFERSBERG	10,29	869	84	8571
09 4 72 133	EMTMANNBERG	1,87	309	165	8581
09 4 72 134	ESCHEN	4,92	138	28	8581
09 4 72 135	ESCHERLICH	3,02	604	200	8581
09 4 72 136	EUREN	9,06	298	33	8581
09 4 72 137	FALLS	4,85	147	30	8586
09 4 72 138	FICHTELBERG	4,90	2 418	493	8591
09 4 72 139	GEFREES, STADT	38,08	3 950	104	8586
09 4 72 140	HESEES	9,90	834	84	8581
09 4 72 141	GLASHUETTEN	3,53	1 042	295	8581
09 4 72 142	GOERSCHNITZ	9,38	390	42	8581
09 4 72 143	GOLDKRONACH, STADT	19,06	2 247	118	8581
09 4 72 144	GOLDMUEHL	0,36	211	586	8581
09 4 72 145	KOTTSFELD	14,12	528	37	8581
09 4 72 146	HAAC	4,89	367	75	8581
09 4 72 147	HAIDHOF	3,54	428	138	8581
09 4 72 148	HAIBRONN	17,36	1 806	104	8570
09 4 72 149	HAUENDORF	3,86	145	38	8581
09 4 72 150	HEINERSREUTH	3,03	1 577	520	8581
09 4 72 151	HINTERKLEEBACH	6,23	272	44	8581
09 4 72 152	HOCHSTAHL	11,77	387	33	8551
09 4 72 153	HOHENMIRSBERG	9,49	298	31	8573
09 4 72 154	HOLLFELD, STADT	69,43	4 042	67	8601
09 4 72 155	HUMMELTAL	12,15	1 230	101	8581
09 4 72 156	KIRCHENPINGARTEN	27,53	1 135	41	8581
09 4 72 157	KROEGELSTEIN	7,21	399	55	8601
09 4 72 158	KUEHNLEFELS	1,87	375	201	8571
09 4 72 159	LEHEN	4,33	205	47	8581
09 4 72 160	LEIENFELS	3,98	235	59	8571
09 4 72 162	LEUPS	5,07	204	40	8571
09 4 72 163	LINDENHARDT, MARKT	8,39	338	40	8571
09 4 72 164	MEHLMEISEL	12,37	1 568	127	8591
09 4 72 166	MISTELRACH	6,13	1 438	235	8581
09 4 72 167	MISTELGAU	34,26	2 402	70	8581
09 4 72 168	NEUNHAUS	13,43	481	36	8601
09 4 72 170	NEUNKIRCHEN A. MAIN	3,65	318	87	8581
09 4 72 171	OPERNSEES	5,13	558	109	8581
09 4 72 173	OPERWAIZ	5,30	300	57	8581
09 4 72 174	OPFERWARMENSTEINACH	4,29	921	215	8581
09 4 72 175	PEGNITZ, STADT	61,96	10 617	171	8570
09 4 72 176	PLANKENFELS	18,63	1 051	56	8581
09 4 72 177	PLECH, MARKT	15,30	1 204	79	8571
09 4 72 178	POPPENDORF	3,42	96	28	8581
09 4 72 179	POTTENSTEIN, STADT	45,69	2 807	61	8573
09 4 72 180	PREBITZ	23,16	1 106	48	8581
09 4 72 181	RAMSENTHAL	4,92	714	145	8581
09 4 72 182	REGENTHAL	2,30	680	296	8571
09 4 72 183	RIMLAS	7,12	163	23	8582
09 4 72 184	SCHNABELWALD, MARKT	5,71	710	124	8571
09 4 72 185	SCHREEZ	5,24	356	68	8581
09 4 72 186	SEIDWITZ	3,80	270	71	8581
09 4 72 188	SEYBOTHENREUTH	18,59	758	41	8581
09 4 72 190	SPEICHERSDORF	45,77	4 531	99	8585
09 4 72 191	STREITAU	4,46	573	128	8581
09 4 72 193	TROCKAU, MARKT	3,83	447	117	8571
09 4 72 194	UNTERSTEINACH	4,79	346	72	8581
09 4 72 195	UNTERWAIZ	3,44	264	77	8581
09 4 72 197	WAISCHENFELD, STADT	51,04	2 696	53	8551
09 4 72 198	WARMENSTEINACH	3,11	2 142	689	8581
09 4 72 199	WEIDENBERG, MARKT	31,76	3 802	120	8581
09 4 72 200	WITZLESHOFEN	2,92	172	59	8586
09 4 72 201	WOLFSBACH	8,87	558	63	8581
09 4 72 203	ZIPS	25,56	552	22	8570
09 4 72 444	BAYREUTH, GEMFR. GEBIET	223,01			
09 4 72	ZUSAMMEN:	1 277,49	97 151	76	
09 4 73	COBURG				
	SITZ: COBURG, STADT				
09 4 73 112	AHORN	19,86	3 817	192	8631

1 GEMEINDEN IN SYSTEMATISCHER ORDNUNG MIT SCHLUESSELNUMMER, FLAECHE, WOHNBEVOELKERUNG, BEVOELKERUNGSDICHTE UND POSTLEITZAHL AM 31.12.1977

SCHLUESSEL- NUMMER	LAND, REG.-BEZIRK, KREIS, GEMEINDE	FLAECHE QKM	BEVOEL- KERUNG	BEV. DICHT JE QKM	POST- LEIT ZAHL
09 4 73 113	AUTENHAUSEN	6,34	371	59	8631
09 4 73 114	BERGDORF	7,75	298	38	8632
09 4 73 116	BIRKACH A. FORST	1,45	222	153	8621
09 4 73 118	BREITENAU	4,83	140	37	8631
09 4 73 119	DIETFRSDORF	6,31	426	68	8631
09 4 73 120	DOERFLES-ESBACH	3,79	2 982	787	8635
09 4 73 121	EBERSDORF B. COBURG	21,73	4 243	195	8624
09 4 73 122	EBERSDORF B. NEUSTADT / COBURG	1,45	281	194	8632
09 4 73 123	ELSA	6,80	277	41	8631
09 4 73 125	FROHNLACH	4,63	1 427	308	8624
09 4 73 126	FROSCHGRUND	12,85	961	75	8633
09 4 73 127	GAUERSTADT	11,68	542	46	8631
09 4 73 128	GEMUENDA I. OFR.	5,89	485	82	8631
09 4 73 130	GLEUSSEN	5,23	351	66	8621
09 4 73 131	GOSSENBERG	2,90	120	41	8631
09 4 73 132	GROSSHEIRATH	7,76	787	101	8621
09 4 73 133	GROSSWALBUR	7,84	737	94	8631
09 4 73 134	GRUB A. FORST	11,45	2 831	247	8621
09 4 73 135	HAARBUECKEN	5,12	1 108	216	8632
09 4 73 136	HATTERSDORF	4,19	138	33	8601
09 4 73 137	HEILGERSDORF	15,19	648	43	8601
09 4 73 138	KALTENBRUNN I. ITZGRUND	10,72	592	55	8601
09 4 73 139	LAHM I. ITZGRUND	4,05	313	77	8601
09 4 73 140	LANGENBERGEN	13,42	938	70	8631
09 4 73 141	LAUTENTAL	17,03	2 812	165	8631
09 4 73 144	MEEDER	56,39	2 127	38	8631
09 4 73 145	MEILSCHNITZ	4,96	327	66	8632
09 4 73 146	PERLACH	2,15	77	36	8631
09 4 73 150	NEUSES A. D. EICHEN	4,55	271	60	8631
09 4 73 151	NEUSTADT B. COBURG, STADT	33,60	13 230	394	8632
09 4 73 153	NIEDERFUELLBACH	2,59	1 228	474	8631
09 4 73 155	OBERSIEMAU	1,69	182	108	8621
09 4 73 158	RODACH B. COBURG, STADT	40,92	4 560	111	8634
09 4 73 159	ROEDENTAL	32,91	10 693	325	8633
09 4 73 160	RUSSACH	3,97	659	166	8621
09 4 73 161	ROTHENBERG	4,67	107	23	8601
09 4 73 162	ROTTENBACH	10,15	269	27	8631
09 4 73 163	SCHERNECK	5,36	650	121	8631
09 4 73 164	SCHOTTENSTEIN	9,44	440	47	8621
09 4 73 165	SESSLACH, STADT	24,41	1 474	58	8601
09 4 73 166	SUNNEFELD	34,67	5 097	147	8625
09 4 73 168	THANN	3,20	425	133	8632
09 4 73 169	UNTERELLDORF	3,40	136	40	8601
09 4 73 170	UNTERSIEMAU	11,97	2 781	232	8621
09 4 73 172	WATZENDORF	3,02	161	53	8631
09 4 73 173	WEIDACH	2,64	1 802	688	8631
09 4 73 174	WEIDHAUSEN B. COBURG	11,36	2 634	232	8621
09 4 73 175	WEITRAMSDORF	27,17	2 780	102	8631
09 4 73 176	WELLMERSDORF	3,22	126	39	8632
09 4 73 177	WELSBURG	3,58	152	42	8621
09 4 73 178	WIESENELD B. COBURG	9,35	667	71	8631
09 4 73 179	WILDENHEID	2,57	1 685	656	8632
09 4 73 444	COBURG, GEMF. GEBIET	18,64			
09 4 73	ZUSAMMEN:	592,84	82 577	139	
09 4 74	FORCHHEIM				
	SITZ: FORCHHEIM, STADT				
09 4 74 111	AFFALTERTHAL	9,65	394	41	8551
09 4 74 112	BAERNFELS	3,89	411	106	8571
09 4 74 113	BIERERBACH	5,40	334	62	8571
09 4 74 114	BIRKENREUTH	6,04	246	41	8551
09 4 74 115	BUCKENHOFEN	3,18	2 655	835	8551
09 4 74 117	BURK	3,25	2 085	642	8551
09 4 74 118	DOHENREUTH	2,35	231	98	8551
09 4 74 119	DORMITZ	4,57	1 213	265	8521
09 4 74 120	DRUEGENDORF	5,98	304	51	8551
09 4 74 121	EBERMANNSTADT, STADT	45,32	5 356	118	8553
09 4 74 122	EFFELTRICH	7,65	1 356	177	8521
09 4 74 123	EGGOLSHEIM, MARKT	36,01	4 400	122	8551
09 4 74 124	EGLOFFSTEIN, MARKT	7,22	808	112	8551
09 4 74 125	ESCHLIPP	3,29	77	23	8553
09 4 74 126	FORCHHEIM, STADT	24,40	23 005	943	8550
09 4 74 127	GAIGANZ	4,26	280	66	8551
09 4 74 128	GESCHWAND	2,56	311	121	8571
09 4 74 129	GOESSWEINSTEIN, MARKT	49,20	3 192	65	8551
09 4 74 130	GOETZENDORF	2,74	98	36	8551
09 4 74 131	GOSBERG	4,78	560	117	8551
09 4 74 132	GRAEFENBERG, STADT	19,66	2 737	139	8554
09 4 74 133	HALLERNDORF	20,92	1 580	76	8551
09 4 74 134	HAUSEN	10,89	2 608	239	8551
09 4 74 135	HEROLDSBACH	15,30	3 122	204	8551
09 4 74 136	HETZELSDORF	6,74	201	30	8551
09 4 74 137	HETZLES	11,74	1 037	88	8524
09 4 74 138	HILTPOLTSTEIN, MARKT	7,02	730	104	8551
09 4 74 139	HUNDSHAUPTE	3,08	211	69	8551
09 4 74 140	IGENS DORF	26,90	2 554	88	8551
09 4 74 141	KAPPEL	13,37	583	44	8551
09 4 74 142	KERSBACH	5,79	1 232	213	8551
09 4 74 143	KIRCHHEINBACH	8,20	1 774	216	8551
09 4 74 144	KLEINSENDELBACH	7,49	902	120	8524
09 4 74 145	KUNREUTH	4,68	643	137	8551
09 4 74 146	LANGENSEDELBACH	12,55	2 935	234	8521
09 4 74 147	LEUTENBACH	7,05	652	92	8551

SCHLUESSEL- NUMMER	LAND, REG.-BEZIRK, KREIS, GEMEINDE	FLAECHE QKM	BEVOEL- KERUNG	BEV. DICHT JE QKM	POST- LEIT ZAHL
09 4 74 149	LILLING	7,86	400	51	8554
09 4 74 151	MITTELEHRENFACH	7,72	514	67	8551
09 4 74 153	MORSCHREUTH	4,98	271	54	8551
09 4 74 154	NEUNKIRCHEN A. PRAND, MARKT	26,37	5 495	208	8524
09 4 74 155	OBEREHRENFACH	4,61	221	48	8551
09 4 74 156	OFERTRUSACH	16,80	1 499	89	8571
09 4 74 157	PAUTZFELD	4,35	320	74	8551
09 4 74 158	PINZBERG	6,20	622	133	8551
09 4 74 160	POXDORF	5,54	1 573	284	8521
09 4 74 161	PRETZFELD, MARKT	11,66	1 647	141	8551
09 4 74 162	SCHLAIFHAUSEN	3,00	393	131	8551
09 4 74 163	SCHLAMMEKSDORF	2,83	257	91	8551
09 4 74 165	THUISBRUNN	13,42	675	50	8551
09 4 74 166	TIEFENSTUFMIG	4,14	106	26	8551
09 4 74 167	TRAILSDORF	3,44	512	149	8551
09 4 74 168	UNTERLEINLEITER	12,48	1 320	106	8551
09 4 74 171	WEILERSFACH	7,98	1 561	196	8551
09 4 74 172	WEINPARTS	5,11	576	113	8551
09 4 74 173	WEISSENHOF	4,71	873	185	8551
09 4 74 174	WICHSENSTEIN	6,35	543	86	8551
09 4 74 175	WIESENTHAU	3,39	836	247	8551
09 4 74 176	WIESENTAL, MARKT	30,27	1 943	64	8551
09 4 74 177	WOHLMANNSEESSES	2,89	112	39	8551
09 4 74 178	WUESTENSTEIN	8,03	364	45	8551
09 4 74 179	ZAUNSFACH	7,23	250	35	8551
09 4 74 444	FORCHHEIM, GEMEIN. GEBIET	21,11			
09 4 74	ZUSAMMEN:	647,59	93 900	145	
09 4 75	HOF				
	SITZ: HOF, STADT				
09 4 75 111	AHORNBERG	13,60	689	51	8660
09 4 75 112	BAD STEFEN, MARKT	20,59	3 166	154	8675
09 4 75 113	BERG	6,16	753	122	8671
09 4 75 114	BERNSTEIN A. WALD	4,53	561	124	8671
09 4 75 115	HUBENGRUEN	5,28	725	137	8671
09 4 75 116	EFUCK	7,35	230	31	8671
09 4 75 117	BRUNNENTHAL	4,25	484	114	8671
09 4 75 118	BUC	3,55	84	24	8671
09 4 75 119	DOEBRA	9,23	777	84	8671
09 4 75 120	DOEHLAU	4,35	1 212	279	8671
09 4 75 121	EISENRUEHL	3,21	269	84	8671
09 4 75 122	FASSMANNSGRUEN	6,39	350	55	8673
09 4 75 123	FEILITZSCH	6,79	1 125	166	8671
09 4 75 124	FOERSAU	6,40	693	107	8671
09 4 75 125	FUHRENREUTH	5,24	117	22	8673
09 4 75 126	FRIEDMANNSDORF	6,04	215	36	8660
09 4 75 127	GATTENDORF	13,31	747	56	8671
09 4 75 128	GEROLDSGRUEN	6,21	2 570	414	8671
09 4 75 130	GOTTMANNSGRUEN	2,62	240	92	8671
09 4 75 131	GUNDLITZ	4,30	255	59	8661
09 4 75 132	HADERMANNSGRUEN	5,17	287	56	8671
09 4 75 133	HAIENGRUEN	2,34	162	69	8671
09 4 75 134	HAIDT	11,37	446	39	8671
09 4 75 136	HELMRECHTS, STADT	50,52	10 981	217	8662
09 4 75 137	ISSIGAU	8,38	1 086	130	8671
09 4 75 138	JODITZ	9,99	445	45	8671
09 4 75 139	KALTENDORF	9,80	309	32	8671
09 4 75 141	KOEDITZ	14,88	1 109	75	8671
09 4 75 142	KONRADSREUTH	30,78	2 896	94	8671
09 4 75 143	LANGENBACH	4,93	730	148	8671
09 4 75 145	LEUPOLDSGRUEN	10,26	1 401	137	8671
09 4 75 146	LICHTENBERG, STADT	9,47	1 171	124	8671
09 4 75 147	LIPPERTSGRUEN	4,28	570	133	8671
09 4 75 148	MARKERSREUTH	14,30	485	34	8660
09 4 75 149	MARLESREUTH	6,86	899	131	8671
09 4 75 150	MARTINLAMITZ	10,09	931	92	8671
09 4 75 151	MARXGRUEN	4,64	849	183	8671
09 4 75 152	MECHLENREUTH	9,81	599	61	8660
09 4 75 153	MEIERHOF	13,91	656	47	8660
09 4 75 154	MUENCHBERG, STADT	37,81	10 754	284	8660
09 4 75 155	MUENCHENREUTH	11,42	496	43	8671
09 4 75 156	NAILA, STADT	21,02	7 080	337	8674
09 4 75 157	NEUHAUSEN	8,40	174	21	8672
09 4 75 158	OBERRKOTZAU, MARKT	21,49	5 431	253	8671
09 4 75 159	PILGRAMSREUTH	12,53	351	28	8673
09 4 75 160	QUELLENREUTH	7,43	157	21	8676
09 4 75 161	REGNITZLOS AU	39,91	2 794	70	8671
09 4 75 162	REHAU, STADT	35,42	9 856	278	8673
09 4 75 163	REITZENSTEIN	10,55	372	35	8671
09 4 75 164	RUDOLPHSTEIN	3,71	278	75	8671
09 4 75 165	SCHAUENSTEIN, STADT	19,28	2 063	107	8671
09 4 75 166	SCHLEGEL	2,51	295	118	8671
09 4 75 167	SCHNARCHENREUTH	2,93	172	59	8671
09 4 75 168	SCHWARZENBACH A. D. SAALE, STADT	23,83	7 107	298	8676
09 4 75 169	SCHWARZENBACH A. WALD, STADT	13,54	3 461	256	8671
09 4 75 170	SCHWARZENSTEIN	0,71	547	770	8671
09 4 75 171	SELBITZ, STADT	24,12	5 224	217	8671
09 4 75 172	SEULBITZ A. D. SAECHS. SAALE	12,20	308	25	8661
09 4 75 174	SPARNECK, MARKT	9,45	2 089	221	8663
09 4 75 175	STAMMEACH, MARKT	30,37	2 781	92	8664
09 4 75 176	STEINEACH B. GEROLDSGRUEN	4,30	595	138	8671
09 4 75 178	STRASSDORF	6,89	1 175	171	8671
09 4 75 179	TAUPERLITZ	3,98	1 437	361	8671

1 GEMEINDEN IN SYSTEMATISCHER ORDNUNG MIT SCHLUESSELNUMMER, FLAECHE, WOHNBEVOELKERUNG, BEVOELKERUNGSDICHTE UND POSTLEITZAHL AM 31.12.1977

SCHLUESSEL- NUMMER	LAND, REG.-BEZIRK, KREIS, GEMEINDE	FLAECHE QKM	BEVOEL- KERUNG	BEV. DICHT JE QKM	POST- LEIT ZAHL
09 4 75 180	TIEFENGRUEN				
09 4 75 181	TOEPEN	4,17	316	76	8671
09 4 75 182	TROGEN	20,79	1 085	52	8671
09 4 75 183	WEIDESGRUEN	12,32	1 305	106	8671
09 4 75 184	WEISSDORF	3,56	190	53	8671
09 4 75 185	WINDISCHENGROEN	17,68	1 232	70	8661
09 4 75 186	WOELBATTENDORF	5,67	376	66	8671
09 4 75 187	WURLITZ	9,08	385	42	8671
09 4 75 188	ZEDTITZ	9,48	235	25	8671
09 4 75 189	ZELL, MARKT	12,01	584	49	8671
09 4 75 444	HOF, GEMFR. GEBIET	21,44	2 046	95	8665
		53,17			
09 4 75	ZUSAMMEN:	904,41	114 025	126	
09 4 76	KRONACH				
	SITZ: KRONACH, STADT				
09 4 76 112	BEIKHEIM	3,44	260	81	8621
09 4 76 113	BIRNEAUM	11,93	350	33	8641
09 4 76 114	HUCHBACH	4,00	540	135	8641
09 4 76 117	DOERFLES	2,23	440	197	8640
09 4 76 119	EFFELTER	6,22	297	48	8641
09 4 76 122	FISCHBACH	13,50	1 127	83	8641
09 4 76 123	FOERTSCHENDORF	5,25	511	97	8644
09 4 76 124	FRIEDERSDORF	8,28	216	26	8644
09 4 76 125	FRIESEN	6,73	1 167	173	8641
09 4 76 126	GEHUELZ	4,02	1 497	324	8640
09 4 76 128	GLORSREIC	7,40	408	55	8640
09 4 76 130	GROSSVICHTACH	3,43	292	85	8641
09 4 76 131	GUNDELSDORF	2,20	580	252	8640
09 4 76 134	HASSLACH P. TEUSCHNITZ	4,36	628	144	8641
09 4 76 135	HEINERSBERG	2,50	179	72	8646
09 4 76 136	HESELFACH	6,39	632	99	8641
09 4 76 137	HIRSCHFELD	6,36	482	76	8641
09 4 76 141	JOHANNISTHAL	0,45	864	1 920	8641
09 4 76 144	KLEINTETTAU	0,66	771	1 168	8641
09 4 76 145	KRONACH, STADT	23,11	11 354	491	8640
09 4 76 146	KUEPS, MARKT	19,08	3 862	202	8643
09 4 76 147	LAHM	5,96	277	46	8641
09 4 76 148	LANGENAU	8,73	623	71	8641
09 4 76 149	LAUENHAIN	6,74	253	38	8642
09 4 76 150	LAUENSTEIN	6,10	636	104	8641
09 4 76 152	LUDWIGSSTADT, STADT	33,77	3 342	99	8642
09 4 76 154	MITWITZ, MARKT	33,19	3 139	95	8621
09 4 76 155	NEUFANG	10,96	724	66	8641
09 4 76 158	NEUSES	3,03	1 425	470	8641
09 4 76 159	NORDHALBEN, MARKT	14,48	2 400	166	8646
09 4 76 160	NURN	3,96	629	159	8641
09 4 76 161	OBERLANGENSTADT	5,03	1 095	218	8621
09 4 76 162	OBERRODACH	2,24	689	308	8641
09 4 76 164	PRESSIG, MARKT	20,76	2 293	111	8644
09 4 76 166	REICHENBACH	4,41	1 069	127	8641
09 4 76 168	ROSSLACH	4,58	250	55	8641
09 4 76 169	ROTHENFIRCHEN, MARKT	10,46	1 309	125	8644
09 4 76 170	SCHMOELZ	5,10	796	156	8641
09 4 76 171	SCHNECKENLOHE	2,62	784	299	8621
09 4 76 172	SEFLACH	4,08	655	161	8640
09 4 76 173	SEIBELSDORF, MARKT	10,60	492	46	8641
09 4 76 174	STEINFACH A. D. HAIDE	6,34	196	31	8642
09 4 76 175	STEINFACH A. WALD	15,93	1 718	108	8641
09 4 76 176	STEINBERG	17,10	1 608	94	8641
09 4 76 177	STEINWIESEN, MARKT	14,18	2 474	174	8645
09 4 76 178	STOCKHEIM	25,35	5 431	214	8647
09 4 76 179	TETTAU, MARKT	3,47	1 734	500	8641
09 4 76 180	TEUSCHNITZ, STADT	20,60	1 470	71	8641
09 4 76 181	THEISENORT	5,97	827	139	8641
09 4 76 182	TSCHIRN	13,46	766	57	8641
09 4 76 183	UNTERRODACH	5,49	1 500	273	8641
09 4 76 184	WALLENFELS, STADT	45,06	3 731	83	8641
09 4 76 185	WEISSENBRUNN	22,14	2 946	133	8641
09 4 76 186	WELITSCH	4,89	374	76	8644
09 4 76 187	WICKENDORF	9,03	465	51	8641
09 4 76 188	WILDENBERG	4,26	168	39	8641
09 4 76 189	WILHELMSTHAL	0,73	1 213	1 662	8641
09 4 76 190	WINDHEIM	7,53	951	126	8641
09 4 76 191	ZEYERN	7,76	664	86	8641
09 4 76 444	KRONACH, GEMFR. GEBIET	75,89			
09 4 76	ZUSAMMEN:	648,22	77 636	120	
09 4 77	KULMBACH				
	SITZ: KULMBACH, STADT				
09 4 77 112	BRUECKLEIN	6,92	389	56	8581
09 4 77 113	DANNDORF	4,33	330	76	8651
09 4 77 117	GRAFENGEHAIG, MARKT	20,81	1 282	62	8651
09 4 77 118	GUTTENBERG	10,67	519	49	8651
09 4 77 119	HARSDORF	8,49	753	89	8581
09 4 77 120	HEINERSREUTH	9,52	306	32	8651
09 4 77 121	HIMMELKRON	23,05	2 592	113	8581
09 4 77 123	HOHENBERG	3,62	454	119	8654
09 4 77 124	KASENDORF, MARKT	35,47	2 257	64	8651
09 4 77 127	KOEDNITZ	18,10	1 752	97	8651
09 4 77 128	KULMBACH, STADT	69,48	28 690	321	8650

1 GEMEINDEN IN SYSTEMATISCHER ORDNUNG MIT SCHLUESSELNUMMER, FLAECHE, WOHNBEVOELKERUNG, BEVOELKERUNGSDICHTE UND POSTLEITZAHL AM 31.12.1977

SCHLUESSEL- NUMMER	LAND, REG.-BEZIRK, KREIS, GEMEINDE	FLAECHE QKM	BEVOEL- KERUNG	BEV. DICHTE JE QKM	POST- LEIT ZAHL
09 4 77 129	KUPFERBERG, STADT	8,28	1 054	127	8651
09 4 77 133	LIMMERSDORF	11,41	528	46	8656
09 4 77 135	LUDWIGSCHORGAST, MARKT	5,95	927	156	8651
09 4 77 136	MAINLEUS	33,15	5 172	156	8653
09 4 77 138	MARKTLEUGAST, MARKT	25,52	3 335	131	8654
09 4 77 139	MARKTSCHORGAST, MARKT	15,77	1 664	106	8581
09 4 77 142	NEUDROSSENFELD	36,44	2 388	66	8581
09 4 77 143	NEUENMARKT	18,94	2 776	147	8651
09 4 77 144	NEUENSORG	4,53	376	83	8654
09 4 77 148	PRESSECK, MARKT	25,95	1 444	56	8651
09 4 77 151	RUGENDORF	17,32	1 012	58	8651
09 4 77 152	SCHIMMENDORF	4,31	172	40	8651
09 4 77 153	SCHIRRADORF	9,43	224	24	8601
09 4 77 155	SCHWARZACH B. KULMBACH	5,72	910	159	8651
09 4 77 156	STADTSTEINACH, STADT	39,79	3 851	97	8652
09 4 77 157	THURNAU, MARKT	45,82	3 512	77	8656
09 4 77 158	TREBGAST	15,39	1 606	104	8651
09 4 77 159	UNTERSTEINACH	11,42	2 033	178	8651
09 4 77 161	WARTENFELS, MARKT	16,66	884	53	8651
09 4 77 163	WIKSBERG, MARKT	17,21	2 010	117	8655
09 4 77 164	WONSEES, MARKT	27,36	885	32	8601
09 4 77 444	KULMBACH, GEMFR. GEBIET	23,77			
09 4 77	ZUSAMMEN:	650,80	76 093	117	
09 4 78	LICHTENFELS				
	SITZ: LICHTENFELS, STADT				
09 4 78 111	ALTENKUNSTADT	28,90	4 700	163	8621
09 4 78 113	BANZ	28,04	1 179	42	8621
09 4 78 114	BUCH A. FORST	12,98	656	51	8621
09 4 78 115	BUCKENDORF	4,33	111	26	8621
09 4 78 116	EURGFUNSTADT, STADT	40,59	6 866	169	8622
09 4 78 118	DITTERSBRUNN	3,11	103	33	8621
09 4 78 119	DOERINGSTADT	6,69	348	52	8621
09 4 78 120	EBENSFELD, MARKT	28,19	3 209	114	8621
09 4 78 122	EGGENBACH	8,92	369	41	8601
09 4 78 123	FESSELSDORF	2,67	85	32	8621
09 4 78 127	HOCHSTADT A. MAIN	4,18	1 104	264	8621
09 4 78 129	ISLING	4,65	309	66	8621
09 4 78 132	KLEINZIEGENFELD	3,72	204	55	8621
09 4 78 133	KLEUKHEIM	15,80	793	50	8621
09 4 78 136	KOETTEL	7,48	191	26	8621
09 4 78 137	LAHM B. LICHTENFELS	4,76	119	25	8621
09 4 78 139	LICHTENFELS, STADT	40,05	13 633	340	8620
09 4 78 142	MANNSGEREUTH	2,00	293	147	8621
09 4 78 143	MARKTGRAITZ, MARKT	3,74	1 344	359	8621
09 4 78 144	MARKTZEULN, MARKT	6,88	1 567	228	8621
09 4 78 145	MICHELAU I. OFR.	13,08	4 248	325	8626
09 4 78 149	NEUDORF	17,16	586	34	8621
09 4 78 150	NEUENSEE	3,38	779	230	8621
09 4 78 151	NEUENSORG	1,53	508	332	8621
09 4 78 152	OBERLANGHEIM	3,12	256	82	8620
09 4 78 153	OBERSDORF	6,79	299	44	8621
09 4 78 154	PRAECHTING	4,93	343	70	8621
09 4 78 155	REDWITZ A. D. RODACH	12,68	3 166	250	8621
09 4 78 156	REUNDORF	1,88	523	278	8621
09 4 78 157	ROTH	3,47	427	123	8621
09 4 78 158	ROTHMANNSTHAL	4,14	161	39	8601
09 4 78 159	SCHNEY	6,81	2 458	361	8621
09 4 78 161	SCHWAETHAL	15,75	759	48	8621
09 4 78 162	SCHWUERBITZ	3,07	1 540	502	8621
09 4 78 163	SERKENDORF	6,57	140	21	8621
09 4 78 164	SEUBELSDORF	3,26	1 187	364	8620
09 4 78 165	STAFFELSTEIN, STADT	26,59	6 503	245	8623
09 4 78 168	STUBLANG	6,55	295	45	8621
09 4 78 170	TRIER	5,65	733	130	8621
09 4 78 171	UETZING	9,08	466	55	8621
09 4 78 173	UNTERZETTLITZ	4,30	317	74	8623
09 4 78 176	WEISMAIN, STADT	56,71	3 682	65	8621
09 4 78 178	WOLFSBORG	3,25	250	77	8623
09 4 78 179	WOLFSLOCH	2,79	237	85	8621
09 4 78 444	LICHTENFELS, GEMFR. GEBIET	47,21			
09 4 78	ZUSAMMEN:	527,43	67 076	127	
09 4 79	WUNSIEDEL I. FICHELGEBOERGE				
	SITZ: WUNSIEDEL, STADT				
09 4 79 111	ALEXANDERSBAD	8,85	1 195	135	8591
09 4 79 112	ARZBERG, STADT	20,00	6 059	303	8594
09 4 79 113	BERGNEERSREUTH	2,33	149	64	8591
09 4 79 114	BERNSTEIN	14,38	699	49	8591
09 4 79 115	BIRKENBUEHL	4,32	200	46	8671
09 4 79 116	BRAND B. MARKTREDWITZ	5,60	1 603	286	8590
09 4 79 117	DOERFLAS B. KIRCHENLAMITZ	8,02	168	21	8671
09 4 79 118	ERKERSREUTH	3,74	1 453	389	8672
09 4 79 119	FISCHERN	4,04	172	43	8594
09 4 79 120	FRANKEN	7,80	422	54	8671
09 4 79 121	GRAFENREUTH	10,14	402	40	8591
09 4 79 122	GROSSWENDERN	6,87	490	71	8671
09 4 79 124	HEIDELHEIM	5,44	148	27	8671
09 4 79 125	HILDENBACH	9,62	174	18	8592
09 4 79 126	HOECHSTAEDT B. THIERSHEIM	10,14	1 027	101	8671

1 GEMEINDEN IN SYSTEMATISCHER ORDNUNG MIT SCHLUESSELNUMMER, FLAECH, WOHNBEVOELKERUNG, BEVOELKERUNGSDICHTE UND POSTLEITZAHL AM 31.12.1977

SCHLUESSEL- NUMMER	LAND, REG.-BEZIRK, KREIS, GEMEINDE	FLAECH QKM	BEVOEL- KERUNG	BEV. DICHTE JE QKM	POST- LEIT ZAHL
09 4 79 127	HOHENRERG A. D. EGER, STADT	4,61	1 434	311	8591
09 4 79 128	HOLENBRUNN	10,09	1 070	106	8591
09 4 79 129	KIRCHENLAMITZ, STADT	11,80	3 256	276	8671
09 4 79 132	LAENGENAU	5,29	362	68	8672
09 4 79 133	LAUTERBACH	8,41	371	44	8672
09 4 79 134	LORENZREUTH	5,48	1 041	190	8591
09 4 79 135	MARKTLEUTHEN, STADT	8,59	3 249	378	8671
09 4 79 136	MARKTREDWITZ, STADT	38,52	17 190	446	8590
09 4 79 137	MUEHLBACH	2,90	115	40	8672
09 4 79 138	NAGEL	7,79	2 005	257	8591
09 4 79 139	NEUDES	15,40	255	17	8671
09 4 79 140	NEUHAUS A. D. EGER	3,57	315	88	8591
09 4 79 141	NIEDERLAMITZ	5,28	885	168	8671
09 4 79 142	OBERWEISSENACH	4,59	345	75	8671
09 4 79 143	RAUMETENGROEN	6,63	155	23	8671
09 4 79 144	REICHOLDSGROEN	16,46	452	27	8671
09 4 79 145	ROESLAU	24,15	2 939	122	8671
09 4 79 147	SCHIRNDING, MARKT	6,63	2 071	312	8591
09 4 79 148	SCHLOTTENHOF	1,65	805	488	8594
09 4 79 150	SCHOENWALD, STADT	12,95	4 120	312	8671
09 4 79 151	SCHWARZENHAMMER	14,30	852	60	8671
09 4 79 152	SELP, STADT	11,93	16 344	1 370	8672
09 4 79 153	SELP-PLOESSBERG	3,26	1 188	364	8672
09 4 79 154	SEUSSEN	6,74	651	97	8594
09 4 79 155	SILPERBACH	4,57	360	79	8591
09 4 79 156	SPIELBERG	4,25	231	54	8671
09 4 79 158	THIERSHEIM, MARKT	15,56	2 076	133	8591
09 4 79 159	THIERSTEIN, MARKT	4,17	993	238	8671
09 4 79 161	TROESTAU	10,62	2 211	208	8591
09 4 79 162	UNTERWEISSENACH	4,71	478	101	8671
09 4 79 163	VIELITZ	8,47	617	73	8672
09 4 79 164	VOITSUMRA	9,40	443	47	8671
09 4 79 165	VORDORF	8,66	389	45	8592
09 4 79 166	WEISSENSTADT, STADT	20,92	3 191	153	8671
09 4 79 169	WUNSIEDEL, STADT	20,80	8 693	418	8592
09 4 79 444	WUNSIEDEL I. FICHELGEBOERGE, GEMFR. GEBIE	135,63			
09 4 79	ZUSAMMEN:	606,07	95 513	158	
09 4	ZUSAMMEN:	7 184,47	1 055 930	147	
09 5	REG.-BEZ. MITTELFRANKEN				
09 5 61 000	ANSBACH, STADT	99,39	38 635	389	8800
09 5 62 000	ERLANGEN, STADT	76,37	100 603	1 317	8520
09 5 63 000	FUERTH, STADT	63,46	98 699	1 555	8510
09 5 64 000	MUERNBERG, STADT	183,02	488 755	2 671	8500
09 5 65 000	SCHWABACH, STADT	38,84	33 450	861	8540
09 5 71	ANSBACH				
	SITZ: ANSBACH, STADT				
09 5 71 111	ADELSHOFEN	23,47	886	38	8801
09 5 71 112	AMMELGRUCH	5,48	478	87	8821
09 5 71 113	ARBERG, MARKT	18,30	1 380	75	8821
09 5 71 114	AURACH	18,48	1 327	72	8801
09 5 71 115	BECHHOFFEN, MARKT	60,16	5 276	88	8802
09 5 71 116	BELLERSHAUSEN	4,35	137	31	8801
09 5 71 117	BERTHOLDSDORF	5,08	286	56	8802
09 5 71 118	BETTENFELD	9,58	283	30	8801
09 5 71 119	BIEDERRACH	3,79	111	29	8821
09 5 71 120	BINZWANGEN	11,41	278	24	8801
09 5 71 121	BOCKENFELD	3,33	173	52	8801
09 5 71 122	BRUCKBERG	7,62	1 280	168	8802
09 5 71 123	BRUENST	12,21	340	28	8802
09 5 71 124	BRUNST	4,24	239	56	8801
09 5 71 125	BUCH A. WALD	26,47	806	30	8801
09 5 71 126	BURGHAUSEN	3,16	65	21	8801
09 5 71 127	BURGOBERBACH	12,59	2 325	185	8802
09 5 71 128	BURK	14,11	1 043	74	8802
09 5 71 129	CADOLZHOFEN	4,16	121	29	8801
09 5 71 130	COLMBERG, MARKT	23,76	1 105	47	8801
09 5 71 131	DAPBACH	4,39	162	37	8821
09 5 71 132	DENTLEIN A. FORST, MARKT	18,02	2 413	134	8801
09 5 71 133	DICKERSBRONN	2,71	126	46	8801
09 5 71 134	DIERACH	9,85	395	40	8801
09 5 71 135	DIETENHOFEN, MARKT	58,57	3 703	63	8501
09 5 71 136	DINKELSBUEHL, STADT	53,81	10 059	187	8804
09 5 71 137	DOMBUEHL, MARKT	17,90	1 133	63	8801
09 5 71 139	DUERRWANGEN, MARKT	18,62	1 862	100	8801
09 5 71 141	EHINGEN	31,07	1 428	46	8821
09 5 71 142	ENDSEE	7,11	186	26	8801
09 5 71 143	ERLACH	6,98	143	20	8801
09 5 71 145	FEUCHTWANGEN, STADT	137,41	10 415	76	8805
09 5 71 146	FLACHSLANDEN, MARKT	28,50	1 684	59	8802
09 5 71 147	FRANKENHOFEN	8,76	368	42	8821
09 5 71 148	FUERNHEIM	10,17	297	29	8821
09 5 71 149	GAILNAU	5,45	253	46	8801
09 5 71 151	GATTENHOFEN	12,17	398	33	8801
09 5 71 152	GEBSATTEL	15,81	1 196	76	8801

1 GEMEINDEN IN SYSTEMATISCHER ORDNUNG MIT SCHLUESSELNUMMER, FLAECH E, WOHNBEVOELKERUNG, BEVOELKERUNGSDICHTE UND POSTLEITZAHL AM 31.12.1977

SCHLUESSEL- NUMMER	LAND, REG.-BEZIRK, KREIS, GEMEINDE	FLAECH E QKM	BEVOEL- KERUNG	BEV. DICHTE JE QKM	POST- LEIT ZAHL
09 5 71 153	GEILSHEIM	12,47	602	48	8821
09 5 71 154	GEROLFINGEN	12,62	993	79	8821
09 5 71 155	GESLAU	41,92	1 264	30	8801
09 5 71 156	GOETTELDOEF	5,95	130	22	8802
09 5 71 158	GROSSBREITENBRONN	9,30	523	56	8821
09 5 71 159	GROSSHASLACH	13,99	1 006	72	8802
09 5 71 161	HAEFLSEE	5,72	171	30	8801
09 5 71 163	HARTERSHOFEN	5,89	256	43	8801
09 5 71 164	HASLACH	4,42	318	72	8801
09 5 71 165	HEILSBRONN, STADT	50,17	6 524	130	8802
09 5 71 166	HERRIEDEN, STADT	77,88	5 714	73	8801
09 5 71 167	HIRSCHLACH	6,27	202	32	8821
09 5 71 168	HOEFSTETTEN	4,81	134	28	8802
09 5 71 169	INSINGEN	14,02	613	44	8801
09 5 71 170	LANGFURTH	15,69	1 399	89	8821
09 5 71 171	LEHRBERG, MARKT	28,97	2 006	69	8802
09 5 71 172	LELLENFELD	7,70	608	79	8821
09 5 71 173	LENTERSHEIM	9,01	405	45	8821
09 5 71 174	LEUTERSHAUSEN, STADT	72,94	4 725	65	8801
09 5 71 175	LICHTENAU, MARKT	41,30	3 399	82	8802
09 5 71 176	LOHR	7,31	243	33	8801
09 5 71 177	MERKENDORF, STADT	10,51	1 396	133	8821
09 5 71 178	MITTELESCHENPACH	10,52	1 317	125	8821
09 5 71 179	MOENCHSROTH	11,93	1 112	93	8801
09 5 71 180	NEUENDETTELSAU	33,78	6 718	199	8806
09 5 71 181	NEUSITZ	9,17	1 057	115	8803
09 5 71 182	NEUSTETT	3,67	160	44	8801
09 5 71 183	OBERDACHSTETTEN	23,68	1 411	60	8802
09 5 71 184	OBERMICHELBACH	3,66	172	47	8821
09 5 71 185	OBERSCHWANINGEN	3,80	169	44	8821
09 5 71 186	OPERSULZBACH	9,60	249	26	8801
09 5 71 187	OESTHEIM	8,16	340	42	8801
09 5 71 188	OHRENEACH	17,00	626	37	8801
09 5 71 189	ORNBAU, STADT	15,13	1 356	90	8821
09 5 71 190	PETERSAURACH	18,39	2 467	134	8802
09 5 71 191	POPPENIACH	3,08	71	23	8801
09 5 71 192	ROECKINGEN	10,88	690	63	8821
09 5 71 193	ROTHENBURG OB DER TAUGER, STADT	32,16	11 548	359	8803
09 5 71 194	RUEGLAND	20,33	1 091	54	8802
09 5 71 195	RUEHLINGSTETTEN	3,93	127	32	8861
09 5 71 196	SACHSEN	20,37	2 705	133	8802
09 5 71 198	SCHILLINGSFUERST, STADT	27,54	2 416	88	8801
09 5 71 199	SCHNELLDORF	51,61	2 986	58	8801
09 5 71 200	SCHOPFLOCH, MARKT	9,88	2 294	232	8801
09 5 71 201	SCHWEINSDORF	4,53	298	66	8803
09 5 71 202	SELGENSTADT	4,70	145	31	8802
09 5 71 203	SINBRONN	13,86	511	37	8804
09 5 71 204	SONDERNOHE	3,16	145	46	8802
09 5 71 205	STEINSFELD	6,62	329	50	8801
09 5 71 206	UNTERSCHWANINGEN	13,78	687	50	8821
09 5 71 209	VEITSAURACH	4,81	419	87	8802
09 5 71 210	VEITSWEILER	4,20	129	31	8821
09 5 71 211	VESTFENBERG	9,47	527	56	8802
09 5 71 212	VIRNSPERG	4,72	355	75	8802
09 5 71 214	WASSERTRUEDINGEN, STADT	30,93	4 463	144	8822
09 5 71 215	WEIDELBACH	7,42	255	34	8804
09 5 71 216	WEIDENBACH, MARKT	21,69	2 105	97	8821
09 5 71 217	WEIHENZELL	42,52	1 627	38	8802
09 5 71 218	WEILTINGEN, MARKT	8,60	774	90	8821
09 5 71 219	WEINBERG	14,24	1 075	75	8801
09 5 71 220	WEISSENERONN	7,24	430	59	8802
09 5 71 222	WETTRINGEN	13,63	603	44	8801
09 5 71 223	WIESETH	20,63	1 331	65	8802
09 5 71 224	WILBURGSTETTEN	19,68	1 796	91	8801
09 5 71 225	WINDFLSBACH	31,21	730	23	8801
09 5 71 226	WINDSEACH, STADT	58,29	4 482	77	8802
09 5 71 227	WITTELSHOFEN	20,59	1 044	51	8821
09 5 71 228	WOERNITZ	24,42	979	40	8801
09 5 71 229	WOLFRAMS-ESCHENBACH, STADT	16,46	1 748	106	8802
09 5 71 230	ZWERNBERG	2,75	104	38	8804
09 5 71 444	ANSBACH, GEMFR. GEBIET	35,36			
09 5 71	ZUSAMMEN:	1 971,78	154 966	79	
09 5 72	ERLANGEN-HOECHSTADT				
	SITZ: ERLANGEN, STADT				
09 5 72 111	ADELSDOEF	31,67	4 599	145	8551
09 5 72 112	ADLITZ	1,47	152	103	8521
09 5 72 113	ATZELSBERG	2,54	448	176	8521
09 5 72 114	AURACHTAL	16,57	1 580	95	8521
09 5 72 115	BAIERSDOEF, STADT	8,42	4 122	490	8523
09 5 72 117	BOXBRUNN	4,60	167	36	8551
09 5 72 118	BRAND	3,01	1 303	433	8501
09 5 72 119	BUBENREUTH	4,13	4 162	1 008	8521
09 5 72 120	BUCKENHOF	1,38	2 855	2 069	8520
09 5 72 121	ECKENTAL, MARKT	26,63	8 228	309	8501
09 5 72 122	ECKERSBACH	2,97	164	55	8602
09 5 72 123	ELSENDORF	15,50	687	44	8602
09 5 72 125	GLEISSENBERG	2,60	179	69	8602
09 5 72 126	GREMSDOEF	12,96	1 092	84	8551
09 5 72 127	GROSSENSEEBACH	7,22	963	133	8521
09 5 72 128	GROSSGESCHAIDT	2,34	544	232	8501
09 5 72 130	HEMHOFEN	7,45	3 194	429	8551
09 5 72 131	HEROLDSBERG, MARKT	7,21	5 695	790	8501

1 GEMEINDEN IN SYSTEMATISCHER ORDNUNG MIT SCHLUESSELNUMMER, FLAECHE, WOHNBEVOELKERUNG, BEVOELKERUNGSDICHTE UND POSTLEITZAHL AM 31.12.1977

SCHLUESSEL- NUMMER	LAND, REG.-BEZIRK, KREIS, GEMEINDE	FLAECHE QKM	BEVOEL- KERUNG	BEV. DICHT JE QKM	POST- LEIT ZAHL
09 5 72 132	HERZOGENAURACH, STADT	39,69	14 374	362	8522
09 5 72 133	HESSDORF	17,45	1 861	107	8521
09 5 72 134	HESSSELBERG	5,62	182	32	8521
09 5 72 135	HOECHSTADT A. D. AISCH, STADT	55,32	8 727	158	8552
09 5 72 136	KAIRLINDACH	4,77	227	48	8521
09 5 72 137	KALCHREUTH	9,47	1 801	190	8501
09 5 72 138	KLEINGESCHAITD	1,49	182	122	8501
09 5 72 139	LONNERSTADT, MARKT	17,85	1 220	68	8531
09 5 72 140	MAILACH	4,86	220	45	8531
09 5 72 141	MARLOFFSTEIN	2,61	856	328	8521
09 5 72 142	MOEHRENDORF	13,17	2 923	222	8521
09 5 72 143	MUEHLHAUSEN, MARKT	16,59	1 298	78	8602
09 5 72 144	NEUNDORF	3,58	197	55	8521
09 5 72 145	NIEDERDORF	6,15	1 924	313	8521
09 5 72 146	OBERLINDACH	7,80	190	24	8521
09 5 72 147	OPFERREICHENBACH	4,82	632	131	8521
09 5 72 148	ROECKENHOF	1,37	277	202	8501
09 5 72 149	ROETTENBACH	7,15	2 913	407	8551
09 5 72 152	SCHLUESSELFELD, STADT	23,55	1 736	74	8602
09 5 72 153	SCHWARZENBACH	6,46	252	39	8551
09 5 72 154	SPARDORF	7,22	1 859	577	8521
09 5 72 155	STEPERSDORF	5,35	262	45	8552
09 5 72 156	THUENGFELD	9,30	636	68	8602
09 5 72 158	UTTENREUTH	4,23	3 783	894	8521
09 5 72 159	VESTENBERGSGREUTH, MARKT	3,31	343	104	8531
09 5 72 160	WACHENROTH, MARKT	11,72	774	66	8602
09 5 72 161	WEIHER	1,68	820	488	8521
09 5 72 162	WEINGARTSGREUTH	9,13	608	67	8602
09 5 72 163	WEISACHGRUND	28,53	834	29	8531
09 5 72 164	WEISENDORF, MARKT	24,54	2 900	129	8521
09 5 72 444	ERLANGEN-HOECHSTADT, GEMFR. GEBIET	106,96			
09 5 72	ZUSAMMEN:	614,91	94 945	154	
09 5 73	FUERTH				
	SITZ: FUERTH, STADT				
09 5 73 111	AMMERNDORF, MARKT	5,06	1 106	219	8501
09 5 73 112	BRONNANPERG	6,76	3 471	513	8501
09 5 73 117	BUCHSCHWAFACH	12,18	1 118	92	8802
09 5 73 114	CADOLZBURG, MARKT	27,61	4 805	174	8501
09 5 73 115	GROSSHABERSDORF	35,50	3 250	92	8501
09 5 73 116	GROSSWEISMANNSDORF	7,35	660	90	8501
09 5 73 117	HORBACH	9,02	904	100	8506
09 5 73 118	KEIDENZELL	13,21	730	55	8506
09 5 73 119	KIRCHFAARNBACH	7,45	320	43	8534
09 5 73 120	LANGENZENN, STADT	28,98	6 381	220	8506
09 5 73 122	OBERASBACH	12,14	13 872	1 143	8501
09 5 73 123	OBERMICHELDOACH	9,30	1 294	139	8501
09 5 73 124	PUSCHENDORF	3,40	1 284	378	8501
09 5 73 125	ROSTAL, MARKT	7,55	4 190	555	8501
09 5 73 126	SEUKENDORF	8,51	1 594	187	8501
09 5 73 127	STEIN, STADT	19,51	12 365	634	8504
09 5 73 128	STEINBACH	15,14	2 380	157	8501
09 5 73 129	TUCHENBACH	10,23	1 110	109	8501
09 5 73 130	VEITSBRONN	10,19	4 797	471	8501
09 5 73 131	WEINZIERLEIN	12,40	1 562	126	8501
09 5 73 132	WEITERSDORF	8,22	770	94	8501
09 5 73 133	WILHERMSDORF, MARKT	19,19	3 374	176	8534
09 5 73 134	ZIRNDORF, STADT	16,96	15 663	924	8502
09 5 73 444	FUERTH, GEMFR. GEBIET	1,78			
09 5 73	ZUSAMMEN:	307,64	87 000	283	
09 5 74	NUERNBERGER LAND				
	SITZ: LAUF A.D. PEGNITZ, STADT				
09 5 74 111	ALFELD	17,98	1 048	58	8561
09 5 74 112	ALTDORF B. NUERNBERG, STADT	26,98	9 196	341	8503
09 5 74 117	BURGTHANN	39,18	7 759	198	8501
09 5 74 119	DIEPERSDORF	4,13	1 517	367	8561
09 5 74 120	ENGELTHAL	9,20	1 012	110	8561
09 5 74 121	ENTENBERG	2,26	226	100	8561
09 5 74 123	FEUCHT, MARKT	9,03	10 885	1 205	8501
09 5 74 124	FOERRENBACH	11,33	815	72	8561
09 5 74 125	GERSDORF	6,74	549	81	8561
09 5 74 127	HAGENHAUSEN	5,11	514	101	8503
09 5 74 128	HAPPURG	31,28	2 535	81	8561
09 5 74 129	HARTENSTEIN	22,80	1 469	64	8561
09 5 74 131	HENFENFELD	6,65	1 626	245	8561
09 5 74 132	HERSBRUCK, STADT	22,90	11 207	489	8562
09 5 74 133	HEUCHLING	3,46	2 279	659	8560
09 5 74 134	HOEFEN	7,98	572	72	8564
09 5 74 135	KIRCHENSITTENBACH	43,19	2 098	49	8565
09 5 74 136	KRUPPACH	4,41	164	37	8561
09 5 74 137	KUCHA	4,90	260	53	8561
09 5 74 138	LAUF A. D. PEGNITZ, STADT	56,36	19 537	347	8560
09 5 74 139	LEINBURG	6,74	1 795	266	8561
09 5 74 140	NEUHAUS A. D. PEGNITZ, MARKT	16,00	2 323	145	8574
09 5 74 141	NEUNKIRCHEN A. SAND	14,13	4 281	303	8561
09 5 74 142	OBERHAIDELBACH	2,27	198	87	8561
09 5 74 144	OBERNDORF	7,07	227	32	8561
09 5 74 145	OFFENHAUSEN	14,27	955	67	8561
09 5 74 146	OTTENSOOS	10,02	1 535	153	8561

1 GEMEINDEN IN SYSTEMATISCHER ORDNUNG MIT SCHLUESSELNUMMER, FLAECH, WOHNBEVOLKERUNG, BEVOLKERUNGSDICHTE UND POSTLEITZAHL AM 31.12.1977

SCHLUESSEL- NUMMER	LAND, REG.-BEZIRK, KREIS, GEMEINDE	FLAECH QKM	BEVOEL- KERUNG	BEV. DICHT JE QKM	POST- LEIT ZAHL
09 5 74 147	POMMELBRUNN	48,64	4 646	96	8561
09 5 74 148	PUEHLHEIM	6,34	303	48	8503
09 5 74 149	PUESCHELDORF	3,32	101	30	8561
09 5 74 150	REICHENSCHWAND	6,84	2 099	307	8561
09 5 74 151	RIEDEN	7,06	391	55	8503
09 5 74 152	ROETHENBACH A. D. PEGNITZ, STADT	12,82	12 253	956	8505
09 5 74 153	ROETHENBACH B. ALTDORF	3,11	853	274	8503
09 5 74 154	RUECKERSDORF	3,56	4 130	1 160	8501
09 5 74 155	SCHNAITACH, MARKT	46,45	6 837	147	8563
09 5 74 156	SCHWAIG B. NUERNBERG	5,91	8 768	1 484	8501
09 5 74 157	SCHWARZENBRUCK	22,20	7 241	326	8501
09 5 74 158	SIMMELSDORF	27,41	2 587	94	8561
09 5 74 160	VELDEN, STADT	21,33	1 836	86	8564
09 5 74 161	VORRA	22,08	1 672	76	8561
09 5 74 162	WEISSENBRUNN	6,90	763	113	8503
09 5 74 163	WILDENFELS	5,53	185	33	8561
09 5 74 164	WINKELHAID	6,52	3 036	466	8501
09 5 74 444	NUERNBERGER LAND, GEMFR. GEBIET	140,05			
09 5 74	ZUSAMMEN:	802,45	144 303	180	
09 5 75	NEUSTADT A.D.AISCH-BAD WINDSHEIM				
	SITZ: NEUSTADT A.D.AISCH, STADT				
09 5 75 112	BAD WINDSHEIM, STADT	69,34	11 202	162	8532
09 5 75 113	BAUDENBACH, MARKT	22,10	945	43	8531
09 5 75 114	BUCHHEIM	14,45	464	32	8531
09 5 75 115	BURGERNHEIM, STADT	27,84	2 303	83	8801
09 5 75 116	PURGHASLACH, MARKT	41,41	1 911	46	8602
09 5 75 117	DACHSBACH, MARKT	14,57	1 087	75	8531
09 5 75 118	DIESPECK	22,44	3 161	141	8531
09 5 75 119	DIETERSHEIM	31,21	1 861	60	8531
09 5 75 121	EKSKIRCHEN, MARKT	54,84	4 208	77	8535
09 5 75 122	FRGERSHEIM	30,04	1 048	35	8531
09 5 75 124	GALLMERSGARTEN	9,77	656	67	8801
09 5 75 125	GERHARDSHOFEN	27,21	1 287	47	8531
09 5 75 126	GOLLACHOSTHEIM	5,83	215	37	8701
09 5 75 127	GOLLHOFEN	11,21	570	51	8701
09 5 75 128	GUTENSTETTEN	21,33	1 082	51	8531
09 5 75 129	HAGENBUCHACH	11,49	760	66	8501
09 5 75 130	HEMMERSHEIM	23,83	734	31	8701
09 5 75 133	ILLESHEIM	21,43	866	40	8531
09 5 75 134	IPPESHEIM, MARKT	17,19	859	50	8701
09 5 75 135	IPSHEIM, MARKT	25,45	1 370	54	8531
09 5 75 136	KAUFENHEIM	10,15	376	32	8531
09 5 75 137	KUELSHEIM	8,95	445	50	8532
09 5 75 138	LANGENFELD	7,21	730	101	8531
09 5 75 139	LANGENSTEINACH	11,16	301	27	8701
09 5 75 141	LINDEN	6,95	389	56	8531
09 5 75 142	MAILHEIM	6,67	139	21	8531
09 5 75 143	MARKTBERGEL, MARKT	17,16	1 330	78	8801
09 5 75 144	MARKT BIRART, MARKT	30,09	1 865	62	8536
09 5 75 145	MARKT ERLBACH, MARKT	53,90	3 317	62	8531
09 5 75 146	MARKT NORDHEIM, MARKT	39,32	1 168	30	8531
09 5 75 147	MARKT TASCHENDORF, MARKT	27,69	923	33	8531
09 5 75 148	MAUSDORF	7,55	235	31	8501
09 5 75 149	MOERLRACH	5,46	139	25	8801
09 5 75 150	MUENCHSTEINACH	29,42	1 123	38	8531
09 5 75 151	NEIDHARDSWINDEN	4,90	217	44	8531
09 5 75 152	NEUHOF A. D. ZENN, MARKT	30,85	1 632	53	8501
09 5 75 153	NEUSTADT A. D. AISCH, STADT	45,75	9 993	218	8530
09 5 75 154	OBERHOECHSTAEDT	5,99	288	48	8531
09 5 75 155	OBERICKELSHHEIM	18,23	711	39	8701
09 5 75 156	OBERNZENN, MARKT	27,75	1 942	70	8802
09 5 75 157	OPERSCHEINFELD, MARKT	40,31	1 187	29	8531
09 5 75 158	OTTENHOFEN	7,06	239	34	8801
09 5 75 161	SCHAEINFELD, STADT	45,05	4 047	90	8533
09 5 75 162	SCHORNWEISACH	9,14	380	42	9531
09 5 75 163	SIMMERSHOFEN	34,17	1 035	30	8704
09 5 75 165	SUGENHEIM, MARKT	51,01	2 021	40	8531
09 5 75 166	TRAUTSKIRCHEN	19,82	1 104	56	8501
09 5 75 167	UEHLFELD, MARKT	22,06	1 866	85	8531
09 5 75 168	UFFENHEIM, STADT	38,55	4 991	129	8704
09 5 75 169	ULLSTADT	12,38	439	35	8531
09 5 75 171	UNTERALTENBERNHEIM	10,02	553	55	8501
09 5 75 173	UNTERNESSELBACH	14,01	624	45	8531
09 5 75 174	UNTERNZENN	1,85	111	60	8802
09 5 75 177	UTTENHOFEN	4,20	112	27	8704
09 5 75 178	WALLMERSBACH	5,55	235	42	8704
09 5 75 179	WEIGENHEIM	32,66	936	29	8704
09 5 75 181	WILHELMSDORF	7,77	964	124	8531
09 5 75 444	NEUSTADT A. D. AISCH-BAD WINDSHEIM, GEMFR	4,69			
09 5 75	ZUSAMMEN:	1 258,43	84 646	67	
09 5 76	ROTH				
	SITZ: ROTH, STADT				
09 5 76 111	ABENBERG, STADT	28,87	3 543	123	8541
09 5 76 112	ALFERSHAUSEN	5,72	357	62	8541
09 5 76 113	ALLERSPERG, MARKT	54,40	6 675	123	8501
09 5 76 114	BARTHELMESAURACH	8,34	817	98	8541
09 5 76 115	BEERBACH	6,07	205	34	8541
09 5 76 117	BUECHENBACH	30,79	3 759	122	8541

1 GEMEINDEN IN SYSTEMATISCHER ORDNUNG MIT SCHLUESSELNUMMER, FLAECHE, WOHNBEVOELKERUNG, BEVOELKERUNGSDICHTE UND POSTLEITZAHL AM 31.12.1977

SCHLUESSEL- NUMMER	LAND, REG.-BEZIRK, KREIS, GEMEINDE	FLAECHE QKM	BEVOEL- KERUNG	BEV. DICHT JE QKM	POST- LEIT ZAHL
09 5 76 118	DUERRENMUNGENAU	6,61	254	38	8541
09 5 76 119	ECKERSMUEHLEN	13,53	1 949	144	8541
09 5 76 120	LYSOELDEN, MARKT	14,90	1 211	81	8541
09 5 76 121	GEORGENSGMUEND	35,95	4 813	134	8544
09 5 76 122	GREDDING, STADT	103,73	5 925	57	8547
09 5 76 123	GROSSSCHWARZENLOHE	7,11	2 895	407	8501
09 5 76 124	GUSTENFELDEN	9,76	586	60	8541
09 5 76 126	HEIDECK, STADT	46,82	3 395	73	8548
09 5 76 127	HILFOLTSTEIN, STADT	85,24	9 320	109	8543
09 5 76 128	KAMMERSTEIN	17,71	975	55	8541
09 5 76 129	KLEINSCHWARZENLOHE	5,22	2 233	428	8501
09 5 76 130	LAIBSTADT	9,49	380	40	8548
09 5 76 131	LAY	4,43	162	37	8543
09 5 76 132	LEERSTETTEN	16,77	3 065	183	8501
09 5 76 134	MOSBACH	11,11	247	22	8544
09 5 76 136	PRUENST	13,23	338	26	8541
09 5 76 137	REDNITZHEMBACH	13,01	4 527	343	2540
09 5 76 138	REGELSBACH	12,12	823	68	8501
09 5 76 139	RITTERSBACH	8,34	687	82	8544
09 5 76 140	ROETHENBACH B. SANKT WOLFGANG	10,73	2 262	211	8501
09 5 76 141	ROETTENBACH	21,68	2 300	106	8541
09 5 76 142	ROHR	11,40	863	76	8541
09 5 76 143	ROTH, STADT	80,24	18 451	230	8542
09 5 76 144	RUDLETZHOE	2,26	81	36	8548
09 5 76 145	SCHWAND B. NUERNBERG, MARKT	12,93	1 984	153	8501
09 5 76 146	SCHWIMBACH	5,75	172	30	8546
09 5 76 147	SPALT, STADT	35,72	4 035	113	8545
09 5 76 148	THALMAESSING, MARKT	54,11	3 237	60	8546
09 5 76 149	VOLKERSGAU	11,06	381	34	8541
09 5 76 150	WASSERMUNGENAU	6,86	738	108	8541
09 5 76 151	WENDELSTEIN, MARKT	27,32	5 480	201	8501
09 5 76 152	WERNFELS	8,90	525	59	8545
09 5 76 444	RUTH, GEMFR. GEBIET	39,11			
09 5 76	ZUSAMMEN:	897,34	99 650	111	
09 5 77	WEISSENBURG-GUNZENHAUSEN				
	SITZ: WEISSENBURG I.BAY., STADT				
09 5 77 111	ABSBERG, MARKT	8,23	741	90	8821
09 5 77 112	ABA	6,70	477	71	8821
09 5 77 113	ALESHEIM	11,71	577	49	8831
09 5 77 114	MUHR A. SEE	10,95	1 522	139	8823
09 5 77 115	BERGEN	6,84	384	56	8831
09 5 77 116	BIBURG	3,68	131	36	8831
09 5 77 117	BIESWANG	13,71	674	49	8831
09 5 77 118	BUECHELBERG	2,78	301	130	8822
09 5 77 119	BUETTELBRONN	8,94	310	35	8831
09 5 77 120	BURGSALACH	14,22	734	52	8831
09 5 77 121	DIETFUERT I. MFR.	6,39	433	68	8831
09 5 77 122	DITTENHEIM	13,08	864	66	8821
09 5 77 123	DOECKINGEN	13,07	591	45	8831
09 5 77 124	DORNHAUSEN	4,19	217	52	8821
09 5 77 125	ELLINGEN, STADT	31,17	3 105	100	8836
09 5 77 126	EMETZHEIM	4,48	423	94	8831
09 5 77 127	ETTENSTATT	11,25	677	60	8831
09 5 77 128	FIEGENSTALL	6,08	278	46	8831
09 5 77 129	FRICKENFELDEN	2,99	924	309	8821
09 5 77 130	GEISLOHE	4,32	210	49	8834
09 5 77 131	GERSDORF	5,47	283	52	8831
09 5 77 132	GEYERN	3,86	148	38	8831
09 5 77 133	GNOTZHEIM, MARKT	12,48	709	57	8821
09 5 77 134	GOEHREN	5,19	231	45	8831
09 5 77 135	GUNDELSHEIM A.D.ALTUEHL	3,64	172	47	8831
09 5 77 136	GUNZENHAUSEN, STADT	70,26	13 260	189	8820
09 5 77 137	HAARDT	3,25	116	36	8832
09 5 77 138	HAUNDORF	45,08	1 841	41	8821
09 5 77 139	HECHLINGEN	17,29	609	35	8831
09 5 77 140	HEIDENHEIM, MARKT	29,03	1 729	60	8824
09 5 77 141	HOETTINGEN	8,46	369	44	8831
09 5 77 142	HOHENTRUEDINGEN	5,98	228	38	8824
09 5 77 143	HUESINGEN	6,27	234	37	8821
09 5 77 144	HUNDSORF	4,60	115	25	8831
09 5 77 145	KALBENSTEINBERG	10,75	442	41	8821
09 5 77 146	KALTENBUCH	2,53	106	42	8831
09 5 77 147	KURZENALTHEIM	3,85	174	45	8831
09 5 77 148	LANGENALTHEIM	30,12	1 881	62	8831
09 5 77 149	MARKT GEROLZHEIM, MARKT	14,59	1 157	79	8831
09 5 77 150	MEINHEIM	12,48	634	51	8831
09 5 77 151	NENNSLINGEN, MARKT	8,09	795	98	8831
09 5 77 152	NEUDORF	14,33	317	22	8834
09 5 77 155	OBERHOCHSTATT	20,68	992	48	8832
09 5 77 156	OSTERDORF	4,59	241	53	8831
09 5 77 157	OSTHEIM	9,85	373	38	8821
09 5 77 158	PAPPENHEIM, STADT	18,11	2 240	124	8834
09 5 77 159	PFOFELD	14,15	995	70	8821
09 5 77 160	PFRAUNFELD	5,09	247	49	8831
09 5 77 161	PLEINFELD, MARKT	63,45	5 200	82	8835
09 5 77 162	POLSINGEN	20,87	1 278	61	8831
09 5 77 163	RAITENBUCH	38,20	941	25	8831
09 5 77 164	RAMSBERG	5,57	575	103	8821
09 5 77 166	SAMMENHEIM	7,77	330	42	8821
09 5 77 167	SAUSENHOFEN	3,89	157	40	8821
09 5 77 168	SOLNHOFEN	13,57	1 702	125	8831
09 5 77 169	SUFFERSHEIM	5,11	375	73	8832

09 BAYERN

1 GEMEINDEN IN SYSTEMATISCHER ORDNUNG MIT SCHLUESSELNUMMER, FLAECHE, WOHNBEVOELKERUNG, BEVOELKERUNGSDICHTE UND POSTLEITZAHL AM 31.12.1977

SCHLUESSEL- NUMMER	LAND, REG.-BEZIRK, KREIS, GEMEINDE	FLAECHE QKM	BEVOEL- KERUNG	BEV. DICHT JE QKM	POST- LEIT ZAHL
09 5 77 170	THALMANNSFELD	6,69	401	60	8831
09 5 77 171	THANNHAUSEN	12,20	406	33	3821
09 5 77 172	THEILENHOFEN	9,09	410	45	8821
09 5 77 173	TREUCHTLINGEN, STADT	95,79	11 656	122	8830
09 5 77 174	TROMMETSHEIM	8,72	353	40	8831
09 5 77 175	WACHSTEIN	3,39	153	45	8821
09 5 77 176	WEIBOLDSHAUSEN	5,48	540	99	8832
09 5 77 177	WEISSENBURG I. BAY., STADT	63,38	15 767	249	8832
09 5 77 178	WENGEN	4,72	164	35	8831
09 5 77 179	WESTHEIM	12,20	565	46	8821
09 5 77 180	WINDSFELD	4,59	198	43	8821
09 5 77 182	ZIMMERN	4,05	134	33	8834
09 5 77 444	WEISSENBURG-GUNZENHAUSEN, GEMFR. GEBIET	6,78			
09 5 77	ZUSAMMEN:	970,36	85 576	88	
09 5	ZUSAMMEN:	7 283,99	1 511 228	207	
09 6	REG.-PEZ.UNTERFRANKEN				
09 6 61 000	ASCHAFFENBURG, STADT	52,65	55 268	1 050	8750
09 6 62 000	SCHWEINFURT, STADT	32,97	54 108	1 641	8720
09 6 63 000	WUERZBURG, STADT	70,42	115 746	1 644	8700
09 6 71	ASCHAFFENBURG				
	SITZ: ASCHAFFENBURG, STADT				
09 6 71 111	ALZENAU I. LFR., STADT	59,32	14 494	244	8755
09 6 71 112	BESSENBACH	22,05	3 309	150	8751
09 6 71 113	BLANKENBACH	3,95	1 109	281	8752
09 6 71 114	KARLSTEIN A. MAIN	12,68	6 788	535	8757
09 6 71 116	DUERRMORSBACH	1,21	329	272	8750
09 6 71 119	GEISELBACH	9,52	1 437	151	8752
09 6 71 120	GLATTBACH	3,53	3 021	856	8752
09 6 71 121	GOLDBACH	10,97	8 836	805	8752
09 6 71 122	GROSSOSTHEIM, MARKT	28,95	8 605	297	8754
09 6 71 124	HAIBACH	6,14	7 147	1 164	8751
09 6 71 125	HAIN I. SPESSART	4,95	847	171	8752
09 6 71 126	HEIGENBRUECKEN	6,70	2 297	343	8776
09 6 71 127	HEIMBUCHENTHAL	17,15	2 010	117	8751
09 6 71 128	HEINRICHSTHAL	4,52	821	182	8752
09 6 71 130	HOESBACH	20,26	8 567	423	8752
09 6 71 131	HOFSTAEDTEN	3,15	360	114	8752
09 6 71 133	JOHANNESBERG	11,05	2 622	237	8752
09 6 71 134	KAHL A. MAIN	10,64	7 722	726	8756
09 6 71 135	KLEINKAHL	11,76	1 638	139	8752
09 6 71 136	KLEINOSTHEIM	13,90	7 044	507	8752
09 6 71 138	KROMBACH	10,65	1 561	147	8752
09 6 71 139	LAUFACH	10,67	3 483	326	8752
09 6 71 140	MAINASCHAFF	7,24	6 720	928	8752
09 6 71 141	MESPELBRUNN	15,53	2 075	134	8751
09 6 71 143	MOEMBRIS, MARKT	28,51	8 053	282	8752
09 6 71 144	OBERPESSENFACH	7,92	1 188	150	8751
09 6 71 145	ORERNAU	8,13	3 381	416	8751
09 6 71 146	PFLAUMHEIM	8,17	2 545	312	8751
09 6 71 148	ROTHENBUCH	7,05	1 586	225	8771
09 6 71 149	ROTTENBERG	5,84	1 377	359	8752
09 6 71 150	SAILAUF	13,81	3 146	228	8752
09 6 71 151	SCHIMBORN	7,41	2 229	301	8752
09 6 71 152	SCHOELLKRIPPEN, MARKT	9,49	2 520	266	8752
09 6 71 153	SOMMERKAHL	5,47	971	178	8752
09 6 71 154	STEINBACH	2,58	476	184	8750
09 6 71 155	STOCKSTADT A. MAIN	18,87	6 357	337	8751
09 6 71 156	WALDASCHAFF	6,60	3 608	547	8752
09 6 71 157	WEIERSBRUNN	2,83	1 995	705	8751
09 6 71 158	WENIGUMSTADT	8,95	1 902	213	8751
09 6 71 159	WESTERNGRUND	8,88	1 560	176	8752
09 6 71 160	DAMMRACH	18,47	1 776	96	8751
09 6 71 161	WINZENHOHL	3,73	1 739	466	8752
09 6 71 162	WIESEN	5,74	1 100	192	8752
09 6 71 444	ASCHAFFENBURG, GEMFR. GEBIET	226,22			
09 6 71	ZUSAMMEN:	709,16	150 351	212	
09 6 72	BAD KISSINGEN				
	SITZ: BAD KISSINGEN, STADT				
09 6 72 111	AURA A. D. SAALE	6,73	781	116	8731
09 6 72 112	BAD ROCKLET, MARKT	17,05	2 219	130	8733
09 6 72 113	BAD BRUECKENAU, STADT	17,74	6 051	341	8788
09 6 72 114	BAD KISSINGEN, STADT	59,18	22 060	373	8730
09 6 72 115	BREITENBACH	4,69	236	50	8789
09 6 72 116	BURGLAUER	12,30	1 208	98	8731
09 6 72 117	BURKARDROTH, MARKT	43,58	5 118	117	8731
09 6 72 118	DETTEN, MARKT	7,51	428	57	8789
09 6 72 119	DITTLERSRODA	8,73	389	45	8781
09 6 72 120	ECKARTS-RUPBODEN	3,86	459	119	8789
09 6 72 121	ELFERSHAUSEN, MARKT	25,75	2 159	84	8731
09 6 72 122	EUERDORF, MARKT	13,61	1 200	88	8731
09 6 72 123	FRANKENBRUNN	8,14	389	48	8731
09 6 72 124	FUCHSSTADT	18,08	1 459	81	8731

1 GEMEINDEN IN SYSTEMATISCHER ORDNUNG MIT SCHLUESSELNUMMER, FLAECHE, WOHNBEVOELKERUNG, BEVOELKERUNGSDICHTE UND POSTLEITZAHL AM 31.12.1977

SCHLUESSEL- NUMMER	LAND, REG.-BEZIRK, KREIS, GEMEINDE	FLAECHE QKM	BEVOEL- KERUNG	BEV. DICHTE JE QKM	POST- LEIT ZAHL
09 6 72 125	CAUASCHACH	14,67	664	45	8781
09 6 72 126	GERODA, MARKT	16,79	1 009	60	8789
09 6 72 127	HAMMELBURG, STADT	114,10	12 055	106	8783
09 6 72 128	HETZLOS	3,89	215	55	8781
09 6 72 129	KOTHEN	5,14	529	103	8789
09 6 72 130	LANGENDORF	9,17	640	70	8731
09 6 72 131	MASSBACH, MARKT	58,71	4 605	78	8734
09 6 72 132	MITGENFELD	4,86	153	31	8789
09 6 72 133	MODLOS	6,05	406	67	8789
09 6 72 134	MOTTEN	7,97	945	119	8789
09 6 72 135	MUENNERSTADT, STADT	73,62	8 277	105	8732
09 6 72 136	MUEDLINGEN	26,34	3 602	137	8731
09 6 72 137	OBFRACH, MARKT	9,80	982	100	8789
09 6 72 138	OBERLEICHTERSBACH	5,71	539	94	8789
09 6 72 139	OBERTHULBA, MARKT	28,46	2 160	76	8731
09 6 72 140	OERLENFACH	33,25	5 040	152	8735
09 6 72 141	PREMICH	6,97	1 182	170	8731
09 6 72 142	RAMSTHAL	10,42	1 088	104	8731
09 6 72 143	RANNUNGEN	17,31	1 075	62	8721
09 6 72 144	REITH	4,11	230	56	8731
09 6 72 145	RIEDENPERG	13,23	1 224	93	8769
09 6 72 146	ROSSBACH	3,76	210	56	8789
09 6 72 147	ROTHHAUSEN	4,96	350	71	8734
09 6 72 148	SCHOENDERLING	10,18	691	68	8789
09 6 72 149	SCHONDRÄ, MARKT	15,59	700	49	8789
09 6 72 150	SCHWAERZELBACH	8,47	589	70	8781
09 6 72 151	SINGENRAIN	2,74	142	52	8789
09 6 72 152	SPEICHERZ	3,08	176	57	8789
09 6 72 153	STANGENROTH	9,90	1 004	101	8731
09 6 72 154	STEINACH A. D. SAALE, MARKT	11,04	1 278	116	8731
09 6 72 155	SULZTHAL, MARKT	15,05	907	60	8731
09 6 72 156	THULBA	7,88	833	106	8731
09 6 72 157	THUNDORF I. UFR.	7,63	526	69	8734
09 6 72 158	UNTERLEICHTERSBACH	6,21	338	54	8789
09 6 72 159	VOLKERS	2,22	445	200	8789
09 6 72 160	WAIZENBACH I. UFR.	7,27	234	32	8781
09 6 72 161	WARTMANNSTROTH	17,93	846	47	8781
09 6 72 162	WEISSFRACH	5,29	378	71	8789
09 6 72 163	WILDFLECKEN	63,89	2 279	36	8789
09 6 72 164	WINDHEIM	11,03	283	26	8781
09 6 72 165	WIRMSTHAL	2,75	321	117	8731
09 6 72 166	ZEITLOFS, MARKT	7,14	673	94	8789
09 6 72 444	BAD KISSINGEN, GEMFR. GEBIET	205,89			
09 6 72	ZUSAMMEN:	1 150,44	104 039	90	
09 6 73	RHOEN-GRABFELD				
	SITZ: BAD NEUSTADT A.D.SAALE, STADT				
09 6 73 111	ALSLEBEN	14,52	508	35	8741
09 6 73 112	AUF	5,44	273	50	8729
09 6 73 113	AUBSTADT	11,93	768	64	8741
09 6 73 114	BAD NEUSTADT A. D. SAALE, STADT	18,94	10 840	572	8740
09 6 73 116	BASTHEIM	36,80	2 130	58	8741
09 6 73 117	BISCHOFSCHEIM A. D. RHOEN, STADT	41,51	2 973	72	8743
09 6 73 118	BREITENSEL	4,96	226	46	8741
09 6 73 119	BRENDLORENZEN	17,95	3 345	186	8740
09 6 73 120	BURGWALLBACH	4,40	460	105	8741
09 6 73 121	EICHENHAUSEN	4,63	339	73	8741
09 6 73 122	EUSSENHAUSEN	10,35	474	46	8741
09 6 73 123	FLADUNGEN, STADT	41,57	2 038	49	8741
09 6 73 124	FRANKENHEIM	9,90	386	39	8741
09 6 73 126	GROSSPARDOPF	16,54	874	53	8741
09 6 73 127	GROSSEIBSTADT	10,81	637	59	8741
09 6 73 129	HAUSEN	16,31	617	38	8741
09 6 73 130	HENDUNGEN	15,76	708	45	8741
09 6 73 131	HERBSTADT	10,17	352	35	8741
09 6 73 132	HEUFURT	4,81	327	68	8741
09 6 73 133	HEUSTREU	10,55	1 111	105	8741
09 6 73 134	HOLCHHEIM	17,79	906	52	8741
09 6 73 135	HOHENROTH	17,11	2 188	128	8741
09 6 73 136	HOLLSTADT	11,66	859	74	8741
09 6 73 137	IRMELSHAUSEN	7,87	462	59	8741
09 6 73 138	JUNKERSHAUSEN	5,26	121	23	8741
09 6 73 139	KLEINBARDORF	4,80	340	71	8741
09 6 73 140	KLEINEIBSTADT	5,83	581	100	8741
09 6 73 141	BAD KOENIGSHOFEN I. GRABFELD, STADT	64,07	5 241	82	8742
09 6 73 142	MELLRICHSTADT, STADT	32,52	5 316	163	8744
09 6 73 144	MITTELSTREU	9,31	596	64	8741
09 6 73 145	MUEHLFELD	5,94	349	59	8741
09 6 73 146	NIEDERLAUER	4,35	582	134	8741
09 6 73 147	NORDHEIM V. D. RHOEN	16,56	1 263	76	8741
09 6 73 148	OBBERGERSBACH	1,68	174	104	8741
09 6 73 149	OBERELSBACH, MARKT	51,66	1 989	39	8741
09 6 73 151	ORERSTREU	13,30	869	65	8741
09 6 73 152	OBERWEISSENBRUNN	7,35	583	79	8743
09 6 73 153	OSTHEIM V. D. RHOEN, STADT	31,51	3 706	118	8745
09 6 73 154	OTTELMANNSHAUSEN	5,57	133	24	8741
09 6 73 155	RAPPERSHAUSEN	7,10	284	40	8741
09 6 73 156	ROEDELMAIER	6,28	747	119	8741
09 6 73 157	ROTH	7,90	249	32	8741
09 6 73 160	SAALE A. D. SAALE, MARKT	15,56	1 195	77	8741
09 6 73 161	SALZ	8,64	1 544	179	8741
09 6 73 162	SANDBERG	28,02	2 669	95	8741
09 6 73 163	SCHOENAU A. D. BREND	11,18	798	71	8741

09 BAYERN

1 GEMEINDEN IN SYSTEMATISCHER ORDNUNG MIT SCHLUESSELNUMMER, FLAECHE, WOHNBEVOELKERUNG, BEVOELKERUNGSDICHTE UND POSTLEITZAHL AM 31.12.1977

SCHLUESSEL- NUMMER	LAND, REG.-BEZIRK, KREIS, GEMEINDE	FLAECHE QKM	BEVOEL- KERUNG	BEV. DICHTE JE QKM	POST- LEIT ZAHL
09 6 73 164	SERRFELD	4,31	144	33	8729
09 6 73 165	SONDERNAU	6,34	260	41	8741
09 6 73 166	SONDHEIM	6,96	313	45	8741
09 6 73 167	SONDHEIM V. D. RHOEN	11,94	662	55	8741
09 6 73 168	STERNEERG I. GRABFELD	3,74	182	49	8729
09 6 73 169	STETTEN	6,64	423	64	8741
09 6 73 170	STOCKHEIM	19,86	1 108	56	8741
09 6 73 171	STRAHLUNGEN	13,43	734	55	8741
09 6 73 172	SULZDORF A. D. LEDERHECKE	24,09	826	34	8729
09 6 73 173	SULZFELD	17,71	1 223	69	8741
09 6 73 174	TRAPPSTADT, MARKT	11,28	627	56	8741
09 6 73 175	UNSLEREN	8,93	905	101	8741
09 6 73 176	UNTEREHERSBACH	3,07	357	116	8741
09 6 73 177	UNTERELSBACH	9,67	625	65	8741
09 6 73 178	UNTERWEISSENDORF	9,01	715	79	8743
09 6 73 179	WALTERSHAUSEN	6,01	475	79	8741
09 6 73 180	WARGOLSHAUSEN	7,40	471	64	8741
09 6 73 181	WECHTERSWINDEL	4,95	177	36	8741
09 6 73 182	WILLMARS	12,17	753	62	8741
09 6 73 183	WOLLBACH	7,53	1 094	144	8741
09 6 73 184	WUELFERSHAUSEN A. D. SAALE	13,50	1 051	78	8741
09 6 73 185	ZIMMERAU	4,26	171	40	8729
09 6 73 444	PHOEN-GRABFELD, GEMFR. GEBIET	88,72			
09 6 73	ZUSAMMEN:	1 007,84	76 426	76	
09 6 74	HASSBERGE				
	SITZ: HASSFURT, STADT				
09 6 74 111	AIDHAUSEN	16,27	1 017	63	8729
09 6 74 112	ALDERSDORF	3,22	126	39	8603
09 6 74 113	BREITERUNN	7,33	654	89	8601
09 6 74 114	BUCH	8,94	260	29	8729
09 6 74 120	BUNDORF	9,44	432	46	8729
09 6 74 121	BURGPREPPACH, MARKT	17,25	1 164	67	8729
09 6 74 122	DAMPFACH	4,87	374	77	8729
09 6 74 123	DANKENFELD	9,49	544	57	8602
09 6 74 124	DIPPACH AM MAIN	3,24	203	63	8602
09 6 74 126	DITTERSWIND	5,44	402	74	8729
09 6 74 127	DOERFLIS P. KOENIGSBERG I. BAY.	3,64	182	50	8729
09 6 74 128	DUERRENRIED	3,10	76	25	8601
09 6 74 129	EEELSBRACH	16,32	2 855	175	8729
09 6 74 130	EBFRN, STADT	54,51	6 612	121	8603
09 6 74 131	ECKARTSHAUSEN	4,02	146	36	8601
09 6 74 132	EICHELSDORF	2,19	343	157	8729
09 6 74 133	ELTMANN, STADT	28,53	4 458	156	8729
09 6 74 134	ERMERSHAUSEN	20,26	830	41	8729
09 6 74 136	FATSCHENBRUNN	1,94	220	113	8729
09 6 74 137	FITZENDORF	3,31	92	28	8729
09 6 74 138	FRIESENHAUSEN, MARKT	5,42	414	76	8729
09 6 74 139	GAEDHEIM	3,47	568	164	8721
09 6 74 140	GLEUSDORF	7,18	212	30	8601
09 6 74 141	GOSSMANNSDORF	9,40	756	80	8729
09 6 74 142	GRESSHAUSEN	3,41	107	31	8721
09 6 74 144	HAFENPREPPACH	8,07	304	38	8601
09 6 74 146	HAPPERTSHAUSEN	6,64	279	42	8729
09 6 74 147	HASSFURT, STADT	36,74	9 236	251	8728
09 6 74 148	HELLINGEN	4,88	286	59	8729
09 6 74 149	HOFHEIM I. UFR., STADT	21,62	2 619	121	8729
09 6 74 150	HOHNHAUSEN	2,34	202	86	8729
09 6 74 151	HOLZHAUSEN	6,77	341	50	8729
09 6 74 153	HUMPRECHTSHAUSEN	15,88	549	35	8729
09 6 74 154	JESSERNDORF	7,18	238	33	8603
09 6 74 155	JUNKERSDORF A. D. WEISACH	2,48	222	90	8601
09 6 74 157	KERBFELD	6,70	279	42	8729
09 6 74 158	KIMMELSBACH	4,55	145	32	8729
09 6 74 159	KIRCHAICH	4,33	791	183	8602
09 6 74 160	KIRCHLAUTER	10,02	748	75	8601
09 6 74 161	KLEINMUNSTER	6,34	269	42	8729
09 6 74 162	KLEINSTEINACH	4,02	482	120	8729
09 6 74 163	KNETZGAU	43,95	5 142	117	8729
09 6 74 164	KOENIGSBERG I. BAY., STADT	41,66	3 061	73	8729
09 6 74 165	KRAISDORF	5,35	314	59	8601
09 6 74 166	KRUM	6,80	312	46	8729
09 6 74 167	LENDERSHAUSEN	5,81	460	79	8729
09 6 74 168	LICHTENSTEIN	8,14	168	21	8601
09 6 74 169	LOHR	6,92	185	27	8601
09 6 74 170	LUSSBERG	5,09	255	50	8601
09 6 74 171	MAROLDSWEISACH, MARKT	32,67	2 461	75	8601
09 6 74 172	MECHENRIED	5,44	455	84	8729
09 6 74 173	MEMMELSDORF I. UFR.	5,55	503	91	8601
09 6 74 175	NEUBRUNN	6,91	606	88	8601
09 6 74 176	NEUSCHLEICHACH	1,93	294	152	8729
09 6 74 177	NEUSES	5,35	128	24	8729
09 6 74 179	OBERSCHLEICHACH	3,13	472	151	8729
09 6 74 180	OBERTHERES	12,54	1 311	105	8729
09 6 74 182	OTTENDORF	2,70	310	115	8721
09 6 74 184	PFARRWEISACH	7,71	718	93	8601
09 6 74 185	PRAPPACH	6,33	525	83	8729
09 6 74 186	PROELSDORF, MARKT	4,13	306	74	8602
09 6 74 187	RAUHENEBRACH	39,85	2 613	66	8602
09 6 74 188	RECHELDORF	6,09	173	28	8601
09 6 74 189	RECKERTSHAUSEN	3,87	261	67	8729
09 6 74 190	RENTWEINDORF, MARKT	9,35	827	88	8601
09 6 74 191	ROSSSTADT	4,56	296	65	8602

1 GEMEINDEN IN SYSTEMATISCHER ORDNUNG MIT SCHLUESSELNUMMER, FLAECHE, WOHNBEVOELKERUNG, BEVOELKERUNGSDICHTE UND POSTLEITZAHL AM 31.12.1977

SCHLUESSEL- NUMMER	LAND, REG.-BEZIRK, KREIS, GEMEINDE	FLAECHE QKM	BEVOEL- KERUNG	BEV. DICHTE JE QKM	POST- LEIT ZAHL
09 6 74 192	RUDENDORF	4,41	239	54	8601
09 6 74 193	RUEGHEIM	11,07	539	49	8729
09 6 74 194	SALMSDORF	3,42	134	39	8601
09 6 74 195	SAND A. MAIN	6,54	2 454	375	8729
09 6 74 196	SCHWEINSHAUTEN	6,68	223	33	8729
09 6 74 197	SECHSTHAL	2,24	81	36	8729
09 6 74 198	SENDELBACH	3,97	192	48	8601
09 6 74 199	STEINBACH	3,54	423	119	8729
09 6 74 200	STEINSFELD	3,43	212	62	8729
09 6 74 201	STETTfeld	11,16	1 045	94	8601
09 6 74 202	STOECKACH	2,05	163	80	8729
09 6 74 204	TREINFELD	3,15	145	46	8601
09 6 74 205	TRETZENDORF	5,94	247	42	8601
09 6 74 206	TROSSENFURT	6,02	565	94	8602
09 6 74 207	UCHENHOFEN	4,92	298	61	8729
09 6 74 208	UESCHERSDORF	4,42	119	27	8729
09 6 74 210	UNTERMERZBACH	10,12	897	89	8601
09 6 74 211	UNTERSCHLEICHACH	3,96	423	107	8729
09 6 74 212	UNTERTHERES	9,29	629	68	8729
09 6 74 213	VOCCAWIND	2,98	298	100	8601
09 6 74 214	WALCHENFELD	2,38	93	39	8729
09 6 74 215	WASMUTHHAUSEN	4,53	191	42	8601
09 6 74 216	WELKENDORF	2,63	57	21	8603
09 6 74 219	WONFURT	9,07	1 018	112	8729
09 6 74 220	WUELFINGEN	4,72	680	144	8728
09 6 74 221	ZEIL A. MAIN, STADT	19,54	5 186	265	3729
09 6 74 444	HASSBERGE, GEMFR. GEBIET	121,80			
09 6 74	ZUSAMMEN:	956,61	78 744	82	
09 6 75	KITZINGEN				
	SITZ: KITZINGEN, STADT				
09 6 75 111	ARTSWIND, MARKT	12,80	656	51	8711
09 6 75 112	ALBERTSHOFEN	3,80	1 677	441	8711
09 6 75 113	BIEBELRIED	7,43	488	66	8711
09 6 75 114	LUCHERRUNN	4,57	819	179	8711
09 6 75 115	BULLENHEIM	6,36	350	55	8701
09 6 75 116	CASTELL	22,91	781	34	8711
09 6 75 117	DEITELBACH, STADT	40,24	5 060	126	8716
09 6 75 120	ENHEIM	5,31	218	41	8711
09 6 75 121	EUERFELD	10,44	494	47	8716
09 6 75 122	FAHR	4,53	561	124	8711
09 6 75 123	FEUERBACH	4,18	260	62	8714
09 6 75 124	FROEHSTOCKHEIM	3,63	402	105	8711
09 6 75 125	GAIBACH	7,92	561	71	8721
09 6 75 127	GEISELWIND, MARKT	44,42	1 844	42	8602
09 6 75 129	GNOETZHEIM	6,08	332	55	8701
09 6 75 131	GROSSLANGHEIM, MARKT	14,78	1 208	82	8711
09 6 75 132	HAIDT	4,00	89	22	8711
09 6 75 133	HERRNSHEIM, MARKT	4,84	262	54	8711
09 6 75 135	HOHENFELD	3,16	700	222	8711
09 6 75 136	HOLZERRNDORF	2,18	53	24	8602
09 6 75 137	HUETTENHEIM I. BAY.	7,86	558	71	8711
09 6 75 138	IFFIGHEIM	2,85	191	67	8711
09 6 75 139	IPHOFEN, STADT	72,10	4 062	56	8715
09 6 75 140	KALTENSONDHEIM	5,62	341	52	8710
09 6 75 141	KITZINGEN, STADT	38,46	19 000	494	8710
09 6 75 142	KLEINLANGHEIM, MARKT	15,10	1 324	88	8711
09 6 75 144	MAINBERNHEIM, STADT	12,21	1 921	157	8711
09 6 75 146	MAINSTOCKHEIM	8,50	1 581	186	8711
09 6 75 147	MARKTPEIT, STADT	7,92	3 174	401	8713
09 6 75 148	MARKT EINERSHEIM, MARKT	7,77	1 069	138	8711
09 6 75 149	MARKTSTETT, STADT	5,18	1 237	239	8711
09 6 75 150	MARTINSHEIM	8,14	299	37	8711
09 6 75 151	MICHELFELD	5,31	308	58	8711
09 6 75 153	NEUSES A. BERG	4,96	312	63	8716
09 6 75 154	NEUSETZ	3,74	204	55	8716
09 6 75 155	NORDHEIM A. MAIN	5,15	946	184	8711
09 6 75 156	OBERNBREIT, MARKT	9,85	1 501	152	8711
09 6 75 157	OBERVOLKACH	6,21	632	102	8711
09 6 75 158	PRICHSENSTADT, STADT	48,88	2 890	59	8711
09 6 75 159	REPPERNDORF	5,36	613	114	8710
09 6 75 161	ROEDELSEE	7,66	1 035	135	8711
09 6 75 162	RUEDEHHAUSEN, MARKT	6,88	683	99	8711
09 6 75 164	SCHNEPPENBACH	1,35	154	114	8716
09 6 75 165	SCHWARZACH A. MAIN, MARKT	21,06	3 056	145	8711
09 6 75 166	SEGNIß	2,71	911	336	8713
09 6 75 167	SEINSHEIM, MARKT	6,88	489	71	8711
09 6 75 169	SOMMERACH	5,93	1 005	169	8711
09 6 75 170	SULZFELD A. MAIN	7,66	1 004	131	8711
09 6 75 171	TIEFENSTOCKHEIM	4,29	224	52	8711
09 6 75 172	UNTERICKELSHEIM	3,69	204	55	8701
09 6 75 173	UNTERSAMBACH	3,29	165	50	8714
09 6 75 174	VOLKACH, STADT	41,87	6 262	150	8712
09 6 75 175	WAESSERNDORF	3,49	218	62	8711
09 6 75 176	WESTHEIM	8,68	187	22	8710
09 6 75 177	WIESENBRONN	10,58	763	72	8711
09 6 75 178	WIESENTHIED, MARKT	23,24	3 201	138	8714
09 6 75 179	WILLANZHEIM	12,49	692	55	8711
09 6 75 444	KITZINGEN, GEMFR. GEBIET	8,57			
09 6 75	ZUSAMMEN:	676,27	79 231	117	

09 BAYERN

1 GEMEINDEN IN SYSTEMATISCHER ORDNUNG MIT SCHLUESSELNUMMER, FLAECH, WOHNBEVOELKERUNG, BEVOELKERUNGSDICHTE UND POSTLEITZAHL AM 31.12.1977

SCHLUESSEL- NUMMER	LAND, REG.-BEZIRK, KREIS, GEMEINDE	FLAECH QKM	BEVOEL- KERUNG	BEV. DICHTE JE QKM	POST- LEIT ZAHL
09 6 76	MILTENBERG				
	SITZ: MILTENBERG, STADT				
09 6 76 111	ALTENBUCH	9,78	1 121	115	6981
09 6 76 112	AMORRACH, STADT	50,92	4 403	86	8762
09 6 76 116	BUERGSTADT, MARKT	17,39	3 572	205	8761
09 6 76 117	COLLENBERG	23,86	2 287	96	6981
09 6 76 118	DORFFPROZELTEN	10,40	1 653	159	6981
09 6 76 119	EICHENBUEHL	31,24	2 671	85	8761
09 6 76 120	EISENBACH	8,53	2 001	235	8751
09 6 76 121	ELSENFELD, MARKT	24,38	7 090	291	8751
09 6 76 122	ERLENBACH A. MAIN, STADT	13,55	7 635	563	8765
09 6 76 123	ESCHAU, MARKT	7,40	1 785	241	8751
09 6 76 124	FAULEACH	10,97	2 405	219	6981
09 6 76 125	GROSSHEUBACH, MARKT	19,00	4 466	235	8766
09 6 76 126	GROSSWALLSTADT	14,06	3 181	226	8751
09 6 76 128	HAUSEN	9,06	1 493	185	8751
09 6 76 130	HORRACH	5,25	740	141	8751
09 6 76 131	KIRCHZELL, MARKT	63,86	2 353	35	8761
09 6 76 132	KLEINHEUBACH, MARKT	9,50	2 821	297	8764
09 6 76 133	KLEINWALLSTADT, MARKT	15,78	4 761	302	8751
09 6 76 134	KLINGENBERG A. MAIN, STADT	21,14	6 381	302	8763
09 6 76 135	LALDENBACH	4,94	1 277	259	8761
09 6 76 136	LEIDERSBACH	19,81	4 035	204	8751
09 6 76 139	MILTENBERG, STADT	60,14	9 256	154	8760
09 6 76 140	MOEMLINGEN	18,45	4 315	234	8751
09 6 76 141	MOENCHBERG, MARKT	19,19	1 875	99	8761
09 6 76 143	NEUNKIRCHEN	16,64	1 252	75	8761
09 6 76 144	NIEDERNBERG	15,62	3 070	197	8751
09 6 76 145	OBERNBURG A. MAIN, STADT	16,31	4 605	282	8753
09 6 76 151	ROELLBACH	12,40	1 192	96	8761
09 6 76 153	RUEDENAU	4,01	767	196	8761
09 6 76 155	SCHMACHTENBERG	4,96	320	65	8761
09 6 76 156	SCHNEEFERG, MARKT	16,61	1 844	111	8761
09 6 76 157	SOMMERAU	11,36	786	69	8751
09 6 76 158	STADTPROZELTEN, STADT	10,85	1 488	137	6985
09 6 76 159	STREIT	2,16	276	129	8765
09 6 76 160	SULZBACH A. MAIN, MARKT	19,97	5 264	264	8751
09 6 76 165	WEILBACH, MARKT	27,27	2 069	76	8761
09 6 76 167	WILDENSEE	2,51	304	121	8751
09 6 76 169	WOERTH A. MAIN, STADT	15,39	3 653	230	8761
09 6 76 444	MILTENBERG, GEMEINDE GEBIET	51,53			
09 6 76	ZUSAMMEN:	715,69	110 387	154	
09 6 77	MAIN-SPESSART				
	SITZ: KARLSTADT, STADT				
09 6 77 114	ARNSTEIN, STADT	84,95	6 107	72	8725
09 6 77 115	ASCHFELD	13,58	710	52	8781
09 6 77 116	AURA I. SINNGRUND	12,00	1 072	89	8781
09 6 77 117	BILLINGSHAUSEN	9,11	388	43	8702
09 6 77 119	BIRKENFELD	20,02	1 410	70	8702
09 6 77 120	BISCHERRUNN	4,54	956	211	9771
09 6 77 121	BUEHLER	5,27	230	44	8781
09 6 77 122	BURGSTANN, MARKT	51,39	2 710	53	8784
09 6 77 123	DUTTENBUNN	11,79	506	43	8771
09 6 77 124	ERLACH A. MAIN	3,59	394	110	8771
09 6 77 125	ERLENBACH P. MARKTHEIDENFELD	15,33	1 888	123	8771
09 6 77 126	ESSELBACH	2,91	868	298	8771
09 6 77 127	EUSSENHEIM	15,61	1 088	70	8781
09 6 77 128	FELLEN	34,35	949	28	8781
09 6 77 129	FRAMMERSBACH, MARKT	19,08	4 547	238	8773
09 6 77 130	GAENHEIM	11,00	793	72	8725
09 6 77 131	GEMUENDEN A. MAIN, STADT	60,05	7 774	129	8730
09 6 77 132	GOESSENHEIM	11,51	1 061	92	8781
09 6 77 133	GRAEFFENDORF	20,25	758	37	8781
09 6 77 135	HAFENLOHR	11,37	1 760	155	8771
09 6 77 137	HASLOCH	10,39	1 506	145	6981
09 6 77 139	HESSDORF	6,33	315	50	8781
09 6 77 140	HESSLAR	6,62	277	42	8781
09 6 77 142	HIMMELSTADT	13,43	1 402	104	8702
09 6 77 143	HOELLRICH	6,94	339	49	8781
09 6 77 144	HOMBURG A. MAIN, MARKT	6,61	975	148	8771
09 6 77 145	HUNDSBACH	8,06	368	46	8781
09 6 77 146	KARBACH, MARKT	24,15	1 212	50	8771
09 6 77 147	KARLBURG	13,33	1 661	125	8781
09 6 77 148	KARLSTADT, STADT	19,31	7 289	377	8782
09 6 77 149	KARSBACH	9,70	508	52	8781
09 6 77 150	KREDENFACH	3,06	396	129	8771
09 6 77 151	KREUZWERTHEIM, MARKT	15,21	2 957	194	6983
09 6 77 152	LANGENPROZELTEN	13,65	1 957	143	8781
09 6 77 153	LAUDENBACH	11,54	1 234	107	8781
09 6 77 154	LENGFURT	5,68	1 293	228	8771
09 6 77 155	LOHR A. MAIN, STADT	88,35	16 166	183	8770
09 6 77 157	MARKTHEIDENFELD, STADT	35,56	9 262	260	8772
09 6 77 158	MICHELAU A. D. SAALE	5,06	164	32	8781
09 6 77 159	MITTELSINN	14,28	976	68	8781
09 6 77 161	MUEHLBACH	2,96	501	169	8782
09 6 77 162	MUENSTER	4,96	185	37	8781
09 6 77 164	NEUENDORF	9,65	834	86	8781
09 6 77 165	NEUHUETTEN	5,97	1 042	175	8771
09 6 77 166	NEUSTADT A. MAIN	16,39	793	48	8771
09 6 77 167	OBERNDORF	3,42	839	245	8771
09 6 77 168	OBERSFELD	9,36	583	62	8781

1 GEMEINDEN IN SYSTEMATISCHER ORDNUNG MIT SCHLUESSELNUMMER, FLAECHE, WOHNBEVOELKERUNG, BEVOELKERUNGSDICHTE UND POSTLEITZAHL AM 31.12.1977

SCHLUESSEL- NUMMER	LAND, REG.-BEZIRK, KREIS, GEMEINDE	FLAECHE QKM	BEVOEL- KERUNG	BEV. DICHTE JE QKM	POST- LEIT ZAHL
09 6 77 169	OBERSINN, MARKT	11,68	1 216	104	8781
09 6 77 170	PARTENSTEIN	10,48	2 492	238	8775
09 6 77 171	PFLOCHSBACH	1,94	455	235	8771
09 6 77 172	RECHTENBACH	2,05	1 105	539	8771
09 6 77 173	RETTERSHEIM	3,55	392	110	8771
09 6 77 175	PETZSTADT	18,06	1 329	74	8702
09 6 77 177	RIENECK, STADT	26,20	2 095	80	8781
09 6 77 178	RODEN	20,01	817	41	8771
09 6 77 179	ROETTBACH	4,63	412	85	8771
09 6 77 180	ROHRBACH	7,70	398	52	8771
09 6 77 181	ROTHENFELS, STADT	12,23	1 054	86	8774
09 6 77 182	SCHOLLERUM	11,23	801	71	8771
09 6 77 183	SCHONDERFELD	6,40	119	19	8781
09 6 77 184	SCHWERENFELD	16,04	759	47	8725
09 6 77 185	STADELHOFEN	2,58	160	62	8771
09 6 77 186	STEINFELD	25,25	1 614	64	8771
09 6 77 187	STEINMARK	5,54	378	68	8771
09 6 77 188	STETTEN	11,04	1 073	97	8781
09 6 77 189	THUENCEN, MARKT	13,62	1 289	95	8781
09 6 77 191	TRENNFELD	9,58	869	91	8771
09 6 77 193	URSPRINGEN	17,99	1 122	62	8771
09 6 77 194	WALDZELL	8,43	345	41	8771
09 6 77 195	WEICKERSGRUEBEN	4,71	177	38	8780
09 6 77 197	WEYERSFELD	8,48	278	33	8780
09 6 77 199	WIESENFELD	22,93	1 226	53	8771
09 6 77 200	WIESTHAL	9,18	1 363	142	8771
09 6 77 202	WOLFSMUENSTER	8,87	389	44	8781
09 6 77 203	ZELLINGEN, MARKT	29,33	4 914	168	8705
09 6 77 444	MAIN-SPESSART, GEMFR. GEBIET	204,23			
09 6 77	ZUSAMMEN:	1 341,83	119 644	91	
09 6 78	SCHWEINFURT				
	SITZ: SCHWEINFURT, STADT				
09 6 78 111	AREPSFELD	10,33	486	47	8721
09 6 78 112	ALTENMUENSTER	9,07	221	24	8721
09 6 78 113	ALTMANNSDORF	2,32	103	44	8729
09 6 78 114	BALLINGSHUSEN	8,31	383	46	8721
09 6 78 115	BERGRHEINFELD	19,95	4 611	231	8722
09 6 78 116	PIRNELD	4,74	561	118	8721
09 6 78 117	BISCHWIND	3,50	231	66	8722
09 6 78 118	BREPERSDORF	3,57	328	92	8722
09 6 78 119	BREITFACH	4,34	152	35	8722
09 6 78 121	EUKGHAUSEN	4,29	214	50	8722
09 6 78 122	DINGOLSHAUSEN	6,73	843	125	8722
09 6 78 123	DITTELHURUNN	3,19	3 248	1 018	8721
09 6 78 124	DONNERSDORF	18,04	983	54	8729
09 6 78 125	EKEPTSHAUSEN	6,34	377	59	8721
09 6 78 126	ECKARTSHAUSEN	1,81	334	185	8722
09 6 78 127	ESSLEDEN	12,59	1 209	96	8722
09 6 78 128	EUEKBACH	5,34	1 211	227	8721
09 6 78 129	FORST	4,90	714	146	8724
09 6 78 130	FRANKENWINHEIM	14,72	891	61	8722
09 6 78 131	FUCHSSTADT	4,47	160	36	8721
09 6 78 132	GELDERSHHEIM	15,33	2 094	137	8721
09 6 78 133	GERNACH	5,56	438	79	8721
09 6 78 134	GEROLZHOFEN, STADT	14,71	6 025	410	8723
09 6 78 135	GOCHSHEIM	20,70	5 882	284	8726
09 6 78 136	GRAFENRHEINFELD	14,17	3 124	220	8722
09 6 78 137	GRESSTHAL	8,47	579	68	8722
09 6 78 138	GRETTSTADT	22,22	2 042	92	8722
09 6 78 139	HAMPACH	7,21	2 039	283	8721
09 6 78 140	HANDTHAL	1,74	115	66	8722
09 6 78 141	HAUSEN	8,47	688	81	8724
09 6 78 142	HEIDENFELD	11,45	1 355	118	8721
09 6 78 143	HERGOLSHAUSEN	7,33	541	74	8722
09 6 78 144	HEKLHEIM	9,99	494	49	8722
09 6 78 145	HESELBACH	12,76	986	77	8721
09 6 78 146	HIRSCHFELD	4,27	529	124	8721
09 6 78 147	HOLZHAUSEN	7,00	262	37	8721
09 6 78 148	HUNDELSHAUSEN	3,79	238	63	8729
09 6 78 149	KAISTEN	4,09	239	58	8722
09 6 78 150	KOLITZHEIM	8,56	594	69	8721
09 6 78 151	LINDACH	4,67	485	104	8721
09 6 78 152	LOEFFELSTERZ	7,54	346	46	8724
09 6 78 153	LUELS FELD	4,83	403	83	8722
09 6 78 154	MAILES	5,30	101	19	8721
09 6 78 156	MARKTSTEINACH	8,44	819	97	8724
09 6 78 157	MICHELAU I. STEIGERWALD	8,04	683	85	8729
09 6 78 158	MOENCHSTOCKHEIM	7,33	369	50	8723
09 6 78 160	NIEDERWERRN	5,44	4 279	787	8721
09 6 78 161	OBACH	8,11	775	96	8722
09 6 78 162	OBEREUERHEIM	7,21	738	102	8722
09 6 78 163	OBERLAURINGEN	9,53	888	93	8721
09 6 78 164	OBERSCHWARZACH, MARKT	12,11	875	72	8722
09 6 78 165	OBERSPIESHEIM	5,99	370	62	8721
09 6 78 166	OBERWERRN	4,39	1 454	331	8721
09 6 78 167	PFAENDHAUSEN	6,44	551	86	8721
09 6 78 168	POPPEHAUSEN	45,81	3 604	79	8721
09 6 78 169	REICHMANNSHAUSEN	16,62	415	25	8724
09 6 78 170	ROETHLEIN	3,38	1 710	506	8721
09 6 78 171	RUEGSHOFEN	3,69	233	63	8723
09 6 78 172	RUETSCHENHAUSEN	3,18	165	52	8722
09 6 78 173	SCHALLFELD	6,37	393	62	8722

09 BAYERN

1 GEMEINDEN IN SYSTEMATISCHER ORDNUNG MIT SCHLUESSELNUMMER, FLAECHE, WOHNBEVOELKERUNG, BEVOELKERUNGSDICHTE UND POSTLEITZAHL AM 31.12.1977

SCHLUESSEL- NUMMER	LAND, REG.-BEZIRK, KREIS, GEMEINDE	FLAECHE QKM	BEVOEL- KERUNG	BEV.- DICHT JE QKM	POST- LEIT ZAHL
09 6 78 174	SCHONUNGEN	13,80	3 883	281	8724
09 6 78 175	SCHWANFELD	12,01	1 356	113	8722
09 6 78 176	SCHWEBHEIM	8,10	3 166	391	8721
09 6 78 177	SCHWEMMELSBACH	6,62	366	55	8722
09 6 78 178	SENNFELD	6,97	3 976	570	8722
09 6 78 179	SIEGENDORF	7,33	220	30	8711
09 6 78 180	SOEMMERSDORF	3,95	463	117	8722
09 6 78 181	STADTLAURINGEN, MARKT	15,10	1 500	99	8721
09 6 78 182	STAMMHEIM	3,90	754	193	8721
09 6 78 183	SULZHEIM	17,10	1 280	75	8722
09 6 78 184	THEILHEIM	7,14	606	85	8722
09 6 78 185	TRAUSTADT	8,93	616	69	8729
09 6 78 186	UECHTELHAUSEN	7,81	978	125	8721
09 6 78 187	UNTEREUERHEIM	5,49	656	119	8722
09 6 78 188	UNTERSPIESHEIM	11,83	918	78	8721
09 6 78 189	VOEGNITZ	2,30	134	58	8722
09 6 78 190	WAGOLSHAUSEN	9,28	1 463	158	8722
09 6 78 191	WALDSACHSEN	10,91	401	37	8721
09 6 78 192	WASSERLOSEN	9,08	709	78	8722
09 6 78 193	WERNECK	59,16	8 499	144	8722
09 6 78 194	WETTRINGEN	7,91	237	30	8721
09 6 78 195	WETZHAUSEN	3,14	240	76	8721
09 6 78 196	WIPFELD	5,16	1 168	226	8722
09 6 78 197	WUELFERSHAUSEN	12,00	435	36	8722
09 6 78 198	ZEILITZHEIM	8,77	782	89	8721
09 6 78 199	ZELL	20,86	1 081	52	8721
09 6 78 444	SCHWEINFURT, GEMEINDE GEBIET	38,94			
09 6 78	ZUSAMMEN:	844,38	101 067	120	
09 6 79	WUERZBURG				
	SITZ: WUERZBURG, STADT				
09 6 79 112	ALBERTSHAUSEN	6,57	337	51	8701
09 6 79 113	ALLEPSHEIM, MARKT	5,25	291	55	8701
09 6 79 114	AUB, STADT	6,71	1 062	158	8701
09 6 79 115	AUFSTETTEN	3,93	205	52	8701
09 6 79 116	BALDERSHEIM	10,80	498	46	8701
09 6 79 117	BERGTHEIM	18,44	1 905	103	8702
09 6 79 118	BIEBERREHREN	11,25	905	80	8701
09 6 79 119	BOETTIGHEIM	10,48	569	54	8702
09 6 79 120	BOLZHAUSEN	4,01	111	28	8701
09 6 79 121	BUCH	3,59	124	35	8701
09 6 79 122	BUETTTHARD, MARKT	31,65	1 173	37	8701
09 6 79 124	EIPFELSTADT, STADT	7,03	2 095	298	8701
09 6 79 126	EISINGEN	5,32	2 347	441	8702
09 6 79 127	ERRSHAUSEN	6,76	614	91	8702
09 6 79 128	ERLARBUNN	3,77	1 171	311	8702
09 6 79 129	ESSFELD	11,16	879	79	8701
09 6 79 130	ESTENFELD	13,27	3 879	292	8702
09 6 79 131	FRICKENHAUSEN A. MAIN, MARKT	10,51	1 437	137	8701
09 6 79 132	FUCHSSTADT, MARKT	8,00	460	58	8701
09 6 79 133	GAUBUETTELBRUNN	6,85	460	67	8701
09 6 79 134	GAUKOENIGSHOFEN	26,03	1 562	60	8701
09 6 79 135	GELCHSHEIM, MARKT	3,94	659	74	8701
09 6 79 136	GERRUNN	5,17	6 100	1 180	8702
09 6 79 137	GEROLDSHAUSEN	5,25	624	119	8701
09 6 79 138	GIEBELSTADT, MARKT	14,22	2 143	151	8701
09 6 79 139	GNODSTADT	12,25	653	53	8711
09 6 79 140	GRAMSCHATZ	8,87	495	56	8722
09 6 79 141	GREUSSENHEIM	17,68	1 166	66	8702
09 6 79 142	GUENTERSLUBEN	16,04	2 967	185	8702
09 6 79 143	HAUSEN B. ARNSTEIN	6,78	530	78	8702
09 6 79 144	HELMSTADT, MARKT	15,62	1 675	107	8702
09 6 79 145	HERCHSHEIM, MARKT	4,81	140	29	8701
09 6 79 146	HEITSTADT	13,92	2 097	151	8702
09 6 79 147	HOECHBERG	9,06	7 877	869	8706
09 6 79 148	HOETTINGEN	4,63	134	29	8701
09 6 79 149	HOLZKIRCHEN	5,20	465	89	8702
09 6 79 150	HOLZKIRCHHAUSEN	7,15	413	58	8702
09 6 79 151	HOPFERSTADT	14,90	574	39	8703
09 6 79 152	INGOLSTADT I. UFR.	4,09	101	25	8701
09 6 79 153	KIRCHHEIM	12,15	1 512	124	8701
09 6 79 154	KIST	3,66	2 164	591	8702
09 6 79 155	KLEINRINDERFELD	7,73	1 700	220	8702
09 6 79 156	KUERNACH	12,30	2 417	197	8702
09 6 79 157	LENGFELD	6,21	5 866	945	8702
09 6 79 159	LINDFLUR	3,66	319	87	8701
09 6 79 160	MAIDBRUNN	5,10	932	183	8702
09 6 79 161	MARGETSHOECHHEIM	6,44	2 713	421	8702
09 6 79 162	MOOS	5,15	297	58	8701
09 6 79 163	MUEHLHAUSEN	4,85	248	51	8702
09 6 79 164	NEUBRUNN, MARKT	16,06	1 521	95	8702
09 6 79 165	OBERALTERTHEIM	9,17	915	100	8702
09 6 79 167	OBEREISENHEIM, MARKT	4,25	531	125	8711
09 6 79 168	OBERLEINACH	12,78	911	71	8702
09 6 79 169	OBERPLEICHFELD	8,66	850	98	8702
09 6 79 170	OCHSENFURT, STADT	48,51	10 980	226	8703
09 6 79 171	OELLINGEN	4,44	166	37	8701
09 6 79 172	OPFERBAUM	8,03	625	78	8702
09 6 79 173	OSTHAUSEN	2,37	86	36	8701
09 6 79 174	PROSSERSHEIM	20,03	1 009	50	8711
09 6 79 175	RANDERSACKER, MARKT	16,08	3 387	211	8701
09 6 79 176	REICHENBERG	8,48	1 997	235	8701
09 6 79 177	REMLINGEN, MARKT	20,46	1 401	68	8702

1 GEMEINDEN IN SYSTEMATISCHER ORDNUNG MIT SCHLUESSELNUMMER, FLAECHE, WOHNBEVOELKERUNG, BEVOELKERUNGSDICHTE UND POSTLEITZAHL AM 31.12.1977

SCHLUESSEL- NUMMER	LAND, REG.-BEZIRK, KREIS, GEMEINDE	FLAECHE QKM	BEVOEL- KERUNG	BEV. DICHTE JE QKM	POST- LEIT ZAHL
09 6 79 178	RIEDEN	8,39	583	69	8702
09 6 79 179	KIEDENHEIM	14,53	603	42	8701
09 6 79 180	RIMPAR, MARKT	22,46	5 462	243	8702
09 6 79 181	RITTERSHAUSEN	5,92	277	47	8701
09 6 79 182	ROETTINGEN, STADT	23,25	1 599	69	8701
09 6 79 183	ROSSBRUNN	9,90	631	64	8702
09 6 79 185	ROTTENDORF	15,46	4 288	277	8702
09 6 79 186	SAECHSENHEIM	4,52	173	38	8701
09 6 79 187	SOMMERHAUSEN, MARKT	7,04	1 374	195	8701
09 6 79 188	SONDERHOFEN	10,25	525	51	8701
09 6 79 189	STALLDORF	9,43	178	19	8701
09 6 79 190	STEJNDACH B. WUERZBURG	4,27	136	32	8702
09 6 79 191	SULZDORF	8,48	285	34	8701
09 6 79 192	TAUBERRETTERSHEIM	8,55	829	97	8701
09 6 79 193	THEILHEIM	9,70	1 935	199	8701
09 6 79 194	THUENGSHEIM	11,50	2 510	218	8702
09 6 79 195	UENGERSHAUSEN	8,08	483	60	8701
09 6 79 196	UETTINGEN	13,52	1 128	83	8702
09 6 79 197	UNTERALTERTHEIM	10,66	641	60	8702
09 6 79 199	UNTEREISENHEIM	6,99	574	82	8711
09 6 79 200	UNTERLEINACH	15,24	1 308	86	8702
09 6 79 201	UNTERPLEICHFELD	23,95	2 159	90	8702
09 6 79 202	VEITSHOECHHEIM	10,94	8 181	748	3702
09 6 79 203	VERSBACH	8,67	5 181	598	8702
09 6 79 204	WALDBRUNN	6,62	1 471	222	8702
09 6 79 205	WALDEUTTELBRUNN	9,26	3 174	343	8702
09 6 79 206	WINTERHAUSEN, MARKT	8,84	1 269	144	8701
09 6 79 208	WUESTENZELL	3,25	398	122	8702
09 6 79 209	ZELL A. MAIN, MARKT	9,81	3 283	335	8702
09 6 79 444	WUERZBURG, GEMFR. GEBIET	55,28			
09 6 79	ZUSAMMEN:	997,29	144 082	144	
09 6	ZUSAMMEN:	8 535,55	1 189 093	139	
09 7	REG.-BEZ.SCHWABEN				
09 7 61 000	AUGSEURG, STADT	146,56	244 432	1 668	8900
09 7 62 000	KAUFPEUREN, STADT	37,94	42 134	1 111	8950
09 7 63 000	KEMPTEN (ALLGAEU), STADT	63,28	57 009	901	8960
09 7 64 000	MEYMINGEN, STADT	54,93	37 342	680	8940
09 7 71	AICHACH-FRIEDBERG				
	SITZ: AICHACH, STADT				
09 7 71 111	ADELZHAUSEN	15,83	935	59	8891
09 7 71 112	AFFING	12,82	1 587	124	8901
09 7 71 113	AICHACH, STADT	53,47	10 282	192	8890
09 7 71 114	AINDLING, MARKT	31,47	3 203	102	8901
09 7 71 116	ALSMOOS	5,04	407	81	8891
09 7 71 117	ANWALTING	8,96	424	47	8901
09 7 71 118	AULZHAUSEN	3,53	381	108	8901
09 7 71 119	BAINDLKIRCH	7,03	382	54	3901
09 7 71 122	DASING	38,45	3 584	93	8901
09 7 71 123	DERCHING	16,16	1 577	98	8901
09 7 71 125	ECHSHEIM	4,96	252	51	8851
09 7 71 126	ECKNACH	9,47	978	103	8891
09 7 71 127	EISMANNSBERG	9,05	262	29	8901
09 7 71 128	ERESPIED	3,96	101	26	8081
09 7 71 129	EURASBURG	23,19	1 142	49	8901
09 7 71 130	FRIEDBERG, STADT	25,32	14 544	574	8904
09 7 71 131	GALLENBACH	8,79	448	51	8891
09 7 71 132	GEBENHOFEN	5,40	520	96	8901
09 7 71 133	GRIESPECKERZELL	9,38	1 198	128	8891
09 7 71 136	HASLANGKREIT	12,02	631	52	8891
09 7 71 137	HAUSEN B. HOFHEGGENSBERG	3,57	171	48	8081
09 7 71 138	HOCHDORF	1,99	111	56	8081
09 7 71 139	HOFHEGGENSBERG	3,75	250	67	8081
09 7 71 140	HOLLENBACH	26,15	1 828	70	8891
09 7 71 141	INCHENHOFEN, MARKT	15,24	1 371	90	8891
09 7 71 142	KISSING	23,10	7 610	329	8901
09 7 71 144	KUEMBACH, MARKT	18,54	1 593	86	8891
09 7 71 145	MERCHING	18,00	1 922	107	8901
09 7 71 146	MERING, MARKT	26,88	8 091	301	8905
09 7 71 147	MUEHLHAUSEN	11,20	853	76	8901
09 7 71 148	OBERBERNBACH	7,71	1 487	193	8890
09 7 71 149	OBEGRIESBACH	10,85	1 111	102	8891
09 7 71 151	OBERWITTELSBACH	4,12	208	50	8890
09 7 71 152	OSTERZHAUSEN	3,74	201	54	8891
09 7 71 153	OTTMARING	23,47	2 451	104	8904
09 7 71 155	PETERSDORF	5,13	390	76	8891
09 7 71 156	POETTMEIS, MARKT	62,81	4 687	75	8897
09 7 71 157	REDERZHAUSEN	4,70	1 181	251	8904
09 7 71 158	REHLING	26,24	1 797	68	8901
09 7 71 159	REICHERSTEIN	3,05	149	49	8851
09 7 71 160	RIED	13,20	1 210	92	8901
09 7 71 161	SAINRACH	9,55	330	35	8891
09 7 71 162	SCHILTBERG	29,82	1 464	49	8891
09 7 71 163	SCHMIECHEN	5,86	598	102	8901
09 7 71 164	SCHOENLEITEN	3,44	247	72	8891
09 7 71 165	SIELENBACH	11,66	904	78	8891

09 BAYERN

1 GEMEINDEN IN SYSTEMATISCHER ORDNUNG MIT SCHLUESSELNUMMER, FLAECHE, WOHNBEVOELKERUNG, BEVOELKERUNGSDICHTE UND POSTLEITZAHL AM 31.12.1977

SCHLUESSEL- NUMMER	LAND, REG.-BEZIRK, KREIS, GEMEINDE	FLAECHE QKM	BEVOEL- KERUNG	BEV. DICHT JE QKM	POST- LEIT ZAHL
09 7 71 166	STAETZLING	12,23	2 990	244	8901
09 7 71 167	STEINACH P. MERING	4,86	202	42	8081
09 7 71 168	STEINDORF	4,90	249	51	8081
09 7 71 169	TODTENWEIS	20,33	1 061	52	8901
09 7 71 170	TODTENRIED	6,21	250	40	8891
09 7 71 171	UNTERBERGEN	7,64	236	31	8901
09 7 71 172	UNTERBERNBACH	9,73	598	61	8891
09 7 71 173	WIESENBACH	5,38	220	41	8851
09 7 71 174	WILLPRECHTSZELL	5,91	413	70	8891
09 7 71 175	WULFERTSHALSEN	3,80	1 897	499	8901
09 7 71 444	ALCHACH-FRIEDEBERG, GEMFR. GEBIET	5,21			
09 7 71	ZUSAMMEN:	764,27	93 169	122	
09 7 72	AUGSBURG				
	SITZ: AUGSEURG, STADT				
09 7 72 111	ADELSRIED	6,62	1 593	241	8901
09 7 72 112	AFFALTEN	6,53	404	62	8901
09 7 72 113	AGAWANG	6,85	562	82	8901
09 7 72 114	ALLMANNSHOFEN	10,31	783	76	8851
09 7 72 115	ALTENMUENSTER	8,34	929	111	8901
09 7 72 116	ANHAUSEN	12,21	1 023	84	8901
09 7 72 117	AYSTETTEN	2,38	2 062	866	8901
09 7 72 118	BAAR (SCHWABEN)	12,41	861	69	8851
09 7 72 119	BAIERSHOFEN	6,49	300	46	8871
09 7 72 120	BATZENHOFEN	3,50	601	172	8901
09 7 72 121	BIERBACH, MARKT	12,70	1 247	98	8901
09 7 72 122	BIBURG	4,89	1 026	210	8901
09 7 72 123	BIRKACH	3,04	153	50	8931
09 7 72 125	BOBINGEN, STADT	49,66	12 959	261	8903
09 7 72 126	BONSTETTEN	6,08	819	135	8901
09 7 72 127	BREITENBRONN	6,07	276	45	8901
09 7 72 128	REUBACH	2,65	698	191	8901
09 7 72 129	DEURINGEN	1,62	881	544	8901
09 7 72 130	DIEDORF	5,38	3 366	626	8901
09 7 72 131	DINKELSCHERBEN, MARKT	27,21	3 306	121	8901
09 7 72 132	DOEPSHOFEN	12,45	282	23	8901
09 7 72 133	EDENBERGEN	4,27	394	92	8901
09 7 72 134	EHINGEN	5,75	536	93	8851
09 7 72 135	EISENBRUCHSHOFEN	4,57	526	115	8901
09 7 72 136	ELLGAU	13,90	789	57	8851
09 7 72 137	EMERSACKER	11,66	916	78	8901
09 7 72 138	EPPISHOFEN	2,46	278	113	8901
09 7 72 140	FEIGENHOFEN	6,33	146	23	8901
09 7 72 141	FISCHACH, MARKT	27,36	3 079	113	8935
09 7 72 142	FLEINHAUSEN	3,52	251	71	8901
09 7 72 143	GABELBACH	6,42	388	60	8901
09 7 72 144	GARLEACHERGREUT	3,69	161	44	8901
09 7 72 145	GABLINGEN	18,78	2 666	142	8901
09 7 72 146	GENNACH	7,75	402	52	8931
09 7 72 147	GERSTHOFEN, STADT	17,52	16 068	917	8906
09 7 72 148	GESSERTSHAUSEN	25,24	2 443	97	8901
09 7 72 149	GRABEN	14,54	1 511	104	8931
09 7 72 150	GPTMOLDSRIED	5,05	233	46	8931
09 7 72 151	GROSSAITINGEN	22,38	3 017	135	8934
09 7 72 152	GRUENENBAINDT	4,98	265	53	8901
09 7 72 153	HAEDER	8,04	496	62	8901
09 7 72 154	HEGNENBACH	7,12	408	57	8881
09 7 72 155	HEIMPERSDORF	4,55	113	25	8851
09 7 72 156	HERETSRIED	8,44	390	46	8901
09 7 72 157	HILTFINGEN	14,59	1 061	73	8931
09 7 72 159	HORCAU	18,61	1 766	95	8901
09 7 72 160	KLEINAITINGEN	15,66	1 050	67	8901
09 7 72 161	KLIMMACH	8,46	223	26	8931
09 7 72 162	KLOSTERLECHFELD	2,24	1 626	726	8933
09 7 72 163	KOENIGSBRUNN, STADT	18,45	16 135	875	8901
09 7 72 164	KONRADSHOFEN	4,38	329	75	8931
09 7 72 166	KUEHLENTAL	7,13	556	78	8851
09 7 72 167	KUTZENHAUSEN	10,04	705	70	8901
09 7 72 168	LANGENNEUFNACH	12,85	1 472	115	8931
09 7 72 169	LANGENREICHEN	8,62	462	54	8851
09 7 72 170	LANGERRINGEN	25,17	1 809	72	8931
09 7 72 171	LANGWEID A. LECH	23,57	6 155	261	8901
09 7 72 172	LAUTERBRUNN	7,81	372	48	8901
09 7 72 173	LEITERSHOFEN	2,48	2 840	1 145	8901
09 7 72 174	LINDACH	3,58	159	44	8901
09 7 72 175	LUETZELBURG	7,98	1 031	129	8901
09 7 72 176	MARKT	7,31	342	47	8901
09 7 72 177	MEITINGEN	21,30	8 089	380	8901
09 7 72 178	MICKHAUSEN	5,29	547	103	8931
09 7 72 179	MITTELNEUFNACH	14,16	664	47	8931
09 7 72 180	MITTELSTETTEN	6,70	424	63	8934
09 7 72 181	MUENSTER	4,63	252	54	8931
09 7 72 182	NEUKIRCHEN	6,68	374	56	8851
09 7 72 183	NEUMUENSTER	3,55	433	122	8901
09 7 72 184	NEUSAESS	11,47	12 574	1 096	8901
09 7 72 185	NORDENDORF	7,51	1 830	244	8851
09 7 72 186	OBERTOTMARSHAUSEN	8,59	863	100	8901
09 7 72 187	OBERSCHOENEHEERG	9,02	647	72	8901
09 7 72 188	ORTLFINGEN	3,89	189	49	8851
09 7 72 189	OTTMARSHAUSEN	2,32	1 359	586	8901
09 7 72 190	REICHERTSHOFEN	2,80	211	75	8931
09 7 72 191	REINHARTSHOFEN	17,61	354	20	8934
09 7 72 192	REITENBUCH	6,36	567	89	8901

1 GEMEINDEN IN SYSTEMATISCHER ORDNUNG MIT SCHLUESSELNUMMER, FLAECHE, WOHNBEVOELKERUNG, BEVOELKERUNGSDICHTE UND POSTLEITZAHL AM 31.12.1977

SCHLUESSEL- NUMMER	LAND, REG.-BEZIRK, KREIS, GEMEINDE	FLAECHE QKM	BEVOEL- KERUNG	BEV. DICHT JE QKM	POST- LEIT ZAHL
09 7 72 193	RETTENBERGEN	6,77	272	40	8901
09 7 72 194	KEUTERN	5,80	525	91	8901
09 7 72 195	RIED	4,61	405	86	8901
09 7 72 196	ROMMELSRIED	3,30	355	108	8901
09 7 72 197	SCHERSTETTEN	2,56	551	64	8931
09 7 72 198	SCHWABEGG	4,14	724	175	8931
09 7 72 199	SCHWABMUEHLHAUSEN	9,17	328	36	8931
09 7 72 200	SCHWABMUECHEN, STADT	30,25	7 867	260	8930
09 7 72 202	STADTGERGEN	7,38	6 940	940	8901
09 7 72 204	STAPPACH D. AUGSPURG	2,47	3 101	1 255	8901
09 7 72 205	STREITHEIM	3,40	354	104	8901
09 7 72 206	TAFFERTINGEN	5,04	1 469	291	8901
09 7 72 207	THIERHaupten, Markt	24,07	2 012	84	8851
09 7 72 208	TRAUNRIED	3,05	229	28	8931
09 7 72 209	UNTERMEITINGEN	16,14	4 166	258	8931
09 7 72 210	UNTERSCHOENEBCRG	4,07	416	102	8901
09 7 72 211	USTERSHACH	11,14	1 090	98	8901
09 7 72 214	WALKERTSHOFEN	12,67	832	66	8931
09 7 72 215	WEHRINGEN	14,66	1 873	128	8901
09 7 72 216	WELDEN, Markt	8,74	2 253	253	8901
09 7 72 217	WESTENDORF	6,32	1 137	180	8851
09 7 72 218	WILLISHAUSEN	7,16	945	132	8901
09 7 72 220	WOLLPACH	5,60	380	68	8901
09 7 72 222	ZUSAMZELL	4,44	401	90	8861
09 7 72 223	ZUSAMPSHAUSEN, Markt	31,51	3 373	107	8901
09 7 72 444	AUGSPURG, GEMEINDE GEBIET	82,01			
09 7 72	ZUSAMMEN:	1 101,01	179 075	163	
09 7 73	DILLINGEN A.D.DONAU				
	SITZ: DILLINGEN A.D.DONAU, STADT				
09 7 73 111	AISLINGEN, Markt	16,42	1 174	71	8871
09 7 73 112	BACHHAGEL	8,23	852	104	8881
09 7 73 113	BAECHINGEN A. D. FRENZ	7,34	989	135	8881
09 7 73 114	BAUMGARTEN	2,91	174	60	8871
09 7 73 115	BERGHEIM	10,93	622	57	8881
09 7 73 116	BINSWANGEN	11,89	1 017	86	8881
09 7 73 117	BISSINGEN, Markt	40,16	2 366	59	8851
09 7 73 119	BLINDHEIM	12,17	852	70	8881
09 7 73 120	BOCKSTEDT	8,87	369	42	8901
09 7 73 121	BURGHAGEL	6,42	476	74	8881
09 7 73 122	BUTTENWIESEN	5,03	1 025	204	8851
09 7 73 123	DATTENHAUSEN	7,78	328	42	8881
09 7 73 124	DEISENHOFEN	5,16	375	61	8881
09 7 73 125	DILLINGEN A. D. DONAU, STADT	23,01	11 469	498	8881
09 7 73 126	DONAUHARTHEIM	7,17	875	122	8881
09 7 73 127	ECHENPRUNN	1,49	460	309	8881
09 7 73 129	EPPISBURG	9,33	484	52	8881
09 7 73 130	FRAUENRIEDHAUSEN	5,10	168	33	8881
09 7 73 131	FRAUNSTETTEN	3,85	336	87	8851
09 7 73 132	FRISTINGEN	12,95	699	54	8881
09 7 73 133	GLOETT	10,98	978	89	8871
09 7 73 134	GOTTMANNSHOFEN	5,78	1 143	198	8851
09 7 73 135	GREMPHEIM	13,73	504	37	8881
09 7 73 136	GUNDELFINGEN A. D. DONAU, STADT	45,93	5 322	116	8881
09 7 73 137	HAUNSHAUSEN	17,60	1 459	82	8881
09 7 73 138	HOECHSTADT A. D. DONAU, STADT	17,24	3 521	204	8881
09 7 73 140	HOLZHEIM	19,40	1 624	84	8881
09 7 73 141	KICKLINGEN	14,72	677	46	8881
09 7 73 142	LANDSHAUSEN	3,11	768	247	8881
09 7 73 143	LAUGNA	9,43	506	54	8901
09 7 73 144	LAUBINGEN (DONAU), STADT	34,98	8 611	246	8881
09 7 73 145	LAUTERBACH	10,70	952	93	8851
09 7 73 146	LUTZINGEN	13,89	645	46	8881
09 7 73 147	MOEDINGEN	10,26	778	76	8881
09 7 73 148	MOERSLINGEN	10,21	677	66	8881
09 7 73 149	OBERBECHINGEN	5,10	361	71	8881
09 7 73 150	FINNINGEN	14,72	701	48	8881
09 7 73 151	UEBERGLAUHEIM	3,90	229	59	8881
09 7 73 152	OBERLIEZHEIM	5,69	190	33	8881
09 7 73 153	MEDLINGEN	17,07	837	49	8881
09 7 73 155	OSTERFUCH	9,29	404	43	8901
09 7 73 156	PETERSWOERTH	6,53	463	74	8881
09 7 73 157	PAFFENHOFEN A. D. ZUSAM	15,67	680	43	8851
09 7 73 158	REISTINGEN	8,18	210	26	8881
09 7 73 159	RIEDSEND	5,22	175	34	8881
09 7 73 160	ROGGDEN	3,99	316	79	8881
09 7 73 161	SCHARRINGEN	3,18	371	117	8881
09 7 73 162	SCHRETZHEIM	3,62	1 340	370	8881
09 7 73 163	SCHWENNBACH	4,92	210	43	8881
09 7 73 164	SCHWENNINGEN	10,22	812	79	8881
09 7 73 165	SONDERHEIM	5,73	176	34	8881
09 7 73 166	SONTHEIM	4,80	273	57	8881
09 7 73 167	STAUFEN	7,69	686	89	8881
09 7 73 168	STEINHEIM	14,06	1 218	87	8881
09 7 73 169	STILLNAU	4,48	177	40	8851
09 7 73 170	SYRGENSTEIN	4,01	1 487	371	8881
09 7 73 173	UNTERGLAUHEIM	7,80	624	80	8881
09 7 73 174	UNTERLIEZHEIM	8,15	299	37	8881
09 7 73 176	UNTERRINGEN	13,84	464	34	8851
09 7 73 177	THUERHEIM	15,21	1 019	67	8851
09 7 73 178	VEITRIEDHAUSEN	4,20	230	55	8881
09 7 73 179	VILLENBACH	5,86	626	107	8881
09 7 73 180	WEISINGEN	11,32	996	88	8881

1 GEMEINDEN IN SYSTEMATISCHER ORDNUNG MIT SCHLUESSELNUMMER, FLAECHE, WOHNBEVOELKERUNG, BEVOELKERUNGSDICHTE UND POSTLEITZAHL AM 31.12.1977

SCHLUESSEL- NUMMER	LAND, REG.-BEZIRK, KREIS, GEMEINDE	FLAECHE QKM	BEVOEL- KERUNG	BEV. DICHT JE QKM	POST- LEIT ZAHL
09 7 73 181	WENGEN	4,63	174	38	8881
09 7 73 182	WERTINGEN, STADT	42,10	4 633	110	8857
09 7 73 183	WITTISLINGEN, MARKT	14,21	1 981	139	8881
09 7 73 184	WOLPERTSTETTEN	7,49	154	21	8881
09 7 73 185	WORTELSTETTEN	9,01	472	52	8851
09 7 73 186	ZIERTHEIM	4,86	552	114	8881
09 7 73 187	ZOESCHINGEN	10,55	610	58	8861
09 7 73 188	ZUSAMALTHEIM	13,09	633	48	8881
09 7 73 444	DILLINGEN A. D. DONAU, GEMFR. GEBIET	13,53			
09 7 73	ZUSAMMEN:	788,79	78 120	99	
09 7 74	GUENZBURG				
	SITZ: GUENZBURG, STADT				
09 7 74 111	ALETSHAUSEN	7,71	635	82	8909
09 7 74 112	ANHOFFEN	6,44	420	65	8871
09 7 74 114	AUTENRIED	8,04	507	63	8871
09 7 74 115	FALZHAUSEN	14,65	945	65	8909
09 7 74 116	HAYERSRIED-URSBERG	20,07	3 131	156	8909
09 7 74 117	BREITENTHAL	8,42	576	68	8909
09 7 74 118	BURFSHEIM	7,75	1 078	139	8871
09 7 74 119	BUEHL	1,88	1 119	595	8871
09 7 74 121	BURG AU, STADT	10,64	5 822	547	8872
09 7 74 122	BURTENBACH, MARKT	17,87	1 958	110	8871
09 7 74 123	DEFFINGEN	5,64	506	90	8871
09 7 74 124	DEISENHAUSEN	11,66	1 190	102	8909
09 7 74 125	DENZINGEN	1,73	832	481	8871
09 7 74 126	DEUBACH	4,13	314	76	8873
09 7 74 127	EUERLAUINGEN	6,08	1 248	205	8871
09 7 74 128	FEERSBACH	3,83	198	52	8871
09 7 74 129	EBERSHAUSEN	5,28	375	71	8909
09 7 74 130	ECHLISHAUSEN	4,70	622	132	8871
09 7 74 131	EDELSTETTEN	15,53	557	36	8909
09 7 74 133	ELLZEE	4,70	591	126	8871
09 7 74 134	FREIHOLDEN	5,23	622	119	8871
09 7 74 135	GUENZBURG, STADT	24,37	13 204	542	8870
09 7 74 136	GUNDREMMINGEN	10,84	1 765	163	8871
09 7 74 138	LAGENRIED	2,25	113	50	8909
09 7 74 139	HAIRENBACH	3,65	111	30	8909
09 7 74 140	FALDENWANG	14,14	966	68	8871
09 7 74 141	HAUPELTSHOFEN	1,95	116	61	8909
09 7 74 142	HAUSEN	5,54	201	36	8871
09 7 74 143	ICHENHAUSEN, STADT	16,56	5 629	340	8873
09 7 74 144	JETTINGEN-SCHEPPACH, MARKT	45,20	5 073	112	8876
09 7 74 145	KAMMELTAL	37,43	3 232	86	8871
09 7 74 146	KEMNAT	7,34	513	70	8871
09 7 74 147	KISSENDORF	4,69	820	175	8871
09 7 74 148	KOETZ	16,71	2 579	154	8871
09 7 74 149	KONZENBERG	3,83	587	153	8871
09 7 74 150	KRUMBACH (SCHWABEN), STADT	34,85	10 615	305	8908
09 7 74 151	LANDENSBURG	6,69	515	77	8871
09 7 74 152	LANGENHASLACH	8,64	577	67	8909
09 7 74 154	LEINHEIM	3,74	455	122	8871
09 7 74 155	LEIPHEIM, STADT	32,14	5 182	161	8874
09 7 74 156	LIMBACH	4,90	248	51	8871
09 7 74 158	MINDELALTHEIM	2,91	437	150	8871
09 7 74 159	MOENSTETTEN	3,32	301	91	8871
09 7 74 160	MUENSTERHAUSEN, MARKT	15,28	1 475	97	8909
09 7 74 161	NATTENHAUSEN	4,84	373	77	8909
09 7 74 162	NEUBURG A. D. KAMMEL, MARKT	6,45	1 120	174	8909
09 7 74 163	NIEDERRAUNAU	9,78	1 209	124	8909
09 7 74 165	OPEREGG	5,97	197	50	8909
09 7 74 166	AICHEN	17,58	1 057	60	8909
09 7 74 167	GERKNOERINGEN	2,09	687	329	8871
09 7 74 168	OBERROHR	5,33	452	85	8909
09 7 74 169	OBERWALDBACH	13,87	457	33	8871
09 7 74 170	OBERWIESENHACH	1,91	248	130	8909
09 7 74 171	OFFINGEN, MARKT	11,15	2 698	242	8875
09 7 74 173	REISENSBURG	11,90	1 846	155	8871
09 7 74 174	RETTENBACH	12,75	1 198	94	8871
09 7 74 176	RIEDEN A. D. KOETZ	5,49	554	101	8871
09 7 74 177	RIEDHAUSEN B. GUENZBURG	6,77	385	57	8871
09 7 74 178	ROEFINGEN	6,83	1 049	158	8871
09 7 74 179	SCHELLENBACH	7,15	243	34	8907
09 7 74 180	SCHNECKENHOFEN	2,30	205	89	8871
09 7 74 181	SCHNUTTENBACH	3,76	597	159	8871
09 7 74 182	SCHOENEBACH	3,34	201	60	8901
09 7 74 183	SEIFERTSHOFEN	3,83	190	50	8909
09 7 74 184	STOFFENRIED	4,51	326	72	8871
09 7 74 185	THANNHAUSEN, STADT	20,00	4 642	232	8907
09 7 74 187	UNTERKNOERINGEN	8,26	1 009	122	8871
09 7 74 188	UNTERROHR	4,29	134	31	8871
09 7 74 189	UNTERWIESENHACH	5,58	370	66	8909
09 7 74 190	UTTENHOFEN	5,27	215	41	8901
09 7 74 191	WALDSTETTEN, MARKT	11,11	957	86	8871
09 7 74 192	WALTENHAUSEN	7,43	421	57	8909
09 7 74 193	WASSERBURG	1,24	912	735	8870
09 7 74 194	WATTENWEILER	8,18	512	63	8909
09 7 74 195	WEILER	2,40	110	46	8949
09 7 74 196	WINTERBACH	14,83	640	43	8871
09 7 74 197	WINZER	7,99	298	37	8909
09 7 74 198	ZIEMETSHAUSEN, MARKT	27,20	2 214	81	8907
09 7 74 444	GUENZBURG, GEMFR. GEBIET	3,26			
09 7 74	ZUSAMMEN:	751,39	105 688	141	

1 GEMEINDEN IN SYSTEMATISCHER ORDNUNG MIT SCHLUESSELNUMMER, FLAECHE, WOHNBEVOELKERUNG, BEVOELKERUNGSDICHTE UND POSTLEITZAHL AM 31.12.1977

SCHLUESSEL- NUMMER	LAND, REG.-BEZIRK, KREIS, GEMEINDE	FLAECHE QKM	BEVOEL- KERUNG	BEV. DICHTE JE QKM	POST- LEIT ZAHL
09 7 75	NEU-ULM				
	SITZ: NEU-ULM, STADT				
09 7 75 111	ALTENSTADT, MARKT	24,07	3 880	161	7919
09 7 75 112	AU	4,07	2 168	533	7919
09 7 75 113	AUFHEIM	3,04	1 369	450	7913
09 7 75 114	BERENHAUSEN	6,87	341	50	8909
09 7 75 115	PELLENBERG	4,92	3 559	723	7919
09 7 75 116	BERGENSTETTEN	3,35	102	30	7919
09 7 75 117	BEUREN	4,46	496	111	7911
09 7 75 118	BUCH, MARKT	14,09	1 164	83	7919
09 7 75 119	CHRISTERTSHOFEN	1,96	173	88	7919
09 7 75 120	ETTLISHOFEN	3,25	237	73	7911
09 7 75 121	FILZINGEN	2,52	373	148	7919
09 7 75 123	GANNERTSHOFEN	3,66	396	108	7919
09 7 75 125	HEGELHOFEN	2,76	278	101	7912
09 7 75 126	HOLZHEIM	7,62	1 462	192	7911
09 7 75 129	ILLERTISSEN, STADT	17,39	7 762	446	7918
09 7 75 130	JEDDSHEIM	9,35	1 118	120	7919
09 7 75 131	KADELTSHOFEN	8,37	564	67	7911
09 7 75 132	KELLMUENZ A. D. ILLER, MARKT	8,52	1 128	132	7919
09 7 75 133	KETTERSCHAUSEN	19,84	1 228	62	8909
09 7 75 134	NERSINGEN	3,91	3 598	404	7911
09 7 75 135	NEU-ULM, STADT	80,92	46 310	572	7910
09 7 75 136	NIEDERHAUSEN	3,22	188	58	7911
09 7 75 137	NORPHOLZ	5,76	197	34	7919
09 7 75 138	OBERNHAUSEN	7,74	713	92	7919
09 7 75 139	OFERLECHINGEN	7,31	2 530	346	7911
09 7 75 140	UEPFÄHLHEIM	3,72	813	219	7911
09 7 75 141	OBERROTH	10,91	726	67	7919
09 7 75 142	OSTFROERG	9,89	570	58	7919
09 7 75 143	PFAFFENHOFEN A. D. ROTH, MARKT	17,26	3 235	187	7911
09 7 75 145	RAUNERTSHOFEN	2,43	98	40	7911
09 7 75 146	RENNERTSHOFEN	1,79	150	84	7919
09 7 75 148	RITZISRIED	4,89	225	46	7919
09 7 75 149	ROGGENBURG	20,36	1 401	69	7911
09 7 75 150	ROTH	6,90	589	85	7911
09 7 75 151	SCHIESSEN	7,05	785	111	7911
09 7 75 152	SENDEN, STADT	22,12	17 535	793	7913
09 7 75 153	SILHEIM	4,06	319	79	7911
09 7 75 155	STRASS	6,83	2 014	295	7911
09 7 75 156	THALFINGEN	8,82	3 530	400	7911
09 7 75 157	TIEFENSACH	5,56	1 487	267	7919
09 7 75 159	UNTERLECHINGEN	8,76	2 235	255	7911
09 7 75 160	UNTERFAHLHEIM	4,83	892	185	7911
09 7 75 161	UNTERROTH	15,36	835	54	7919
09 7 75 162	VOEHRINGEN, STADT	25,38	12 190	521	7917
09 7 75 163	WEILER	3,92	190	48	7919
09 7 75 164	WEISSENHORN, STADT	50,65	9 961	197	7912
09 7 75 444	NEU-ULM, GEMFR. GEBIET	47,55			
09 7 75	ZUSAMMEN:	551,01	141 114	256	
09 7 76	LINDAU (BODENSEE)				
	SITZ: LINDAU (BODENSEE), STADT				
09 7 76 111	BODOLZ	3,03	2 009	653	8990
09 7 76 112	GESTRATZ	15,33	1 034	67	8999
09 7 76 113	GRUENENRACH	25,11	1 084	43	8999
09 7 76 114	HEIMENKIRCH, MARKT	21,24	2 883	136	8999
09 7 76 115	HERGENSWEILER	12,07	1 183	98	8991
09 7 76 116	LINDAU (BODENSEE), STADT	33,01	25 034	758	8990
09 7 76 117	LINDENFELD I. ALLGAEU, STADT	11,84	9 898	836	8998
09 7 76 118	MAIERHOFEN	17,94	1 375	77	8999
09 7 76 119	MARIA-THANN	7,84	773	99	8994
09 7 76 120	NONNENHORN	1,95	1 424	730	8993
09 7 76 121	OPFERREUTE	13,49	1 200	89	8999
09 7 76 122	OPFENBACH	16,79	1 925	115	8991
09 7 76 124	ROETHENBACH (ALLGAEU)	14,96	1 617	108	8999
09 7 76 125	SCHIEDEGG, MARKT	27,40	3 589	131	8999
09 7 76 126	SIGMARZELL	15,98	2 076	130	8995
09 7 76 127	STIEFENHOFEN	28,97	1 390	48	8999
09 7 76 128	WASSERBURG (BODENSEE)	6,34	2 728	430	8992
09 7 76 129	WEILER-SIMMERBERG, MARKT	31,29	4 499	144	8999
09 7 76 130	WEISSENSBERG	7,81	1 669	214	8995
09 7 76 131	WOHNBRECHTS	10,97	1 050	96	8994
09 7 76	ZUSAMMEN:	323,76	68 440	212	
09 7 77	OSTALLGAEU				
	SITZ: MARKTOBERDORF, STADT				
09 7 77 111	AITRANG	19,14	1 197	63	8955
09 7 77 112	BIESSENHOFEN	27,34	3 658	134	8954
09 7 77 113	APFELTRANG	14,73	449	30	8951
09 7 77 114	BAISWEIL	26,28	1 091	42	8951
09 7 77 115	BAYERSRIED	9,58	266	28	8949
09 7 77 116	RECKSTETTEN	6,62	229	35	8939
09 7 77 117	BERNBACH	12,64	435	34	8951
09 7 77 118	BIDINGEN	23,68	947	40	8951
09 7 77 119	BLOECKTACH	6,51	380	58	8951
09 7 77 121	BUCHLOE, STADT	36,24	8 426	233	8938

09 BAYERN

1 GEMEINDEN IN SYSTEMATISCHER ORDNUNG MIT SCHLUESSELNUMMER, FLAECH E, WOHNBEVOELKERUNG, BEVOELKERUNGSDICHTE UND POSTLEITZAHL AM 31.12.1977

SCHLUESSEL- NUMMER	LAND, REG.-BEZIRK, KREIS, GEMEINDE	FLAECH E QKM	BEVOEL- KERUNG	BEV. DICHTE JE QKM	POST- LEIT ZAHL
09 7 77 122	DILLISHAUSEN	7,79	275	36	8930
09 7 77 122	DOESINCEN	6,16	522	85	8951
09 7 77 124	EGGENTHAL	18,52	804	43	8951
09 7 77 125	EISENBERG	13,65	717	53	8959
09 7 77 126	EURISHOFEN	5,36	153	29	8939
09 7 77 127	FRANKENRIED	3,39	362	43	8951
09 7 77 128	FRIESENRIED	15,73	933	59	8951
09 7 77 129	FUESSEN, STADT	17,21	10 469	608	8958
09 7 77 130	GERMARINGEN	15,11	2 020	134	8951
09 7 77 131	GOERISRIED	23,14	879	38	8951
09 7 77 132	GROSSKITZIGHOFEN	8,85	343	39	8939
09 7 77 133	GUTENBERG	5,03	226	45	8939
09 7 77 134	HOPFFEN AM SEE	11,28	1 115	99	8959
09 7 77 135	HOPFFERAU	13,22	837	67	8959
09 7 77 137	HUTTENWANG	9,25	349	38	8955
09 7 77 138	GUENZACH	23,48	1 224	52	8953
09 7 77 139	IRSEE, MARYT	17,46	1 171	67	8951
09 7 77 140	JENSEN	10,38	676	65	8939
09 7 77 141	KALTENTAL, MARKT	22,15	1 146	52	8951
09 7 77 142	KETTERSCHWANG	7,76	360	46	8939
09 7 77 143	KLEINKITZIGHOFEN	6,81	255	37	8939
09 7 77 144	KRAFTSRIED	15,22	682	42	8951
09 7 77 145	LAMERDINGEN	10,79	515	57	8939
09 7 77 147	LECHRRUCK	16,69	2 051	123	8923
09 7 77 148	LENGENFELD	7,03	142	20	8939
09 7 77 149	LENGENWANG	18,61	1 181	63	8951
09 7 77 150	LEUTERSCHACH	15,24	1 079	71	8951
09 7 77 151	MARKTOBERDORF, STADT	79,65	14 446	181	8952
09 7 77 152	MAIERSTETTEN	3,99	1 761	196	8951
09 7 77 153	NEGSELWANG, MARKT	29,53	2 919	99	8964
09 7 77 154	OSERGUENZBURG, MARKT	46,67	4 859	104	8953
09 7 77 155	OSEROSTENDORF	3,97	648	72	8939
09 7 77 156	ORERTHINGAU	17,44	683	39	8951
09 7 77 157	OSTERZELL	10,82	575	53	8951
09 7 77 158	PFORZEN	24,91	1 569	63	8951
09 7 77 159	PERONTEN	62,38	6 777	109	8962
09 7 77 160	REINHARDSPILD	11,57	372	32	8951
09 7 77 162	REITENHACH A. AUERBERG	12,92	587	45	8921
09 7 77 163	RIEDEN AM FORGENSEE	13,95	882	63	8959
09 7 77 164	RIEDEN	8,41	1 280	152	8951
09 7 77 165	RONSBERG, MARKT	16,52	1 708	103	8951
09 7 77 166	ROSSHAUPTEN	33,73	1 688	50	8959
09 7 77 167	RUPERTSHOFEN	21,06	1 015	48	8951
09 7 77 168	RUECKHOLZ	17,21	649	38	8961
09 7 77 169	SCHWANGAU	76,00	3 306	43	8959
09 7 77 170	SEEG	45,14	2 195	49	8959
09 7 77 171	STOETTEN A. AUFRIBERG	36,64	1 756	48	8951
09 7 77 172	STOETTWANG	19,79	1 128	57	8951
09 7 77 173	HALBLECH	120,76	2 982	25	8959
09 7 77 174	UMMENHOFEN	4,80	173	36	8930
09 7 77 175	UNTERHINGAU, MARKT	15,19	1 203	74	8951
09 7 77 176	UNTERASPIED	25,75	1 120	43	8961
09 7 77 177	WALD, MARKT	21,53	1 372	64	8939
09 7 77 178	WALDHAUPTEN	6,28	277	44	8939
09 7 77 179	WALD	17,97	862	48	8951
09 7 77 180	WEICHT	6,53	351	50	8939
09 7 77 181	WEISSENSEE	14,27	969	68	8959
09 7 77 182	WESTENDORF	5,75	635	110	8951
09 7 77 444	OSTALLGAEU, GEMEINDE GEBIET	15,56			
09 7 77	ZUSAMMEN:	1 391,97	108 444	78	
09 7 78	UNTERALLGAEU				
	SITZ: MINDELHEIM, STADT				
09 7 78 111	AMBERG	10,07	848	84	8939
09 7 78 112	ANHOVEN	11,77	345	29	8939
09 7 78 113	APFELTRACH	7,61	462	61	8949
09 7 78 114	ATTENHAUSEN	9,64	651	68	8947
09 7 78 115	BARENHAUSEN, MARKT	18,45	3 794	206	8943
09 7 78 116	BAU WOERISHOFEN, STADT	45,90	11 400	248	8939
09 7 78 117	BERBERNAU	12,35	689	56	8949
09 7 78 118	BENNINGEN	9,21	1 850	201	8941
09 7 78 119	BOEHEN	20,53	781	38	8941
09 7 78 120	BOOS	17,66	1 669	95	8941
09 7 78 121	FREITENBRUNN	16,99	867	51	8949
09 7 78 122	BRONNEN	5,08	231	45	8949
09 7 78 123	BUXHEIM	10,82	2 814	260	8941
09 7 78 124	DERNDORF	8,15	414	51	8949
09 7 78 126	DIETERSHOFEN B. BADENHAUSEN	7,85	227	29	8941
09 7 78 127	DIRELWANG, MARKT	23,30	1 636	70	8949
09 7 78 128	DORSCHHAUSEN	3,48	508	146	8949
09 7 78 129	EGELHOFEN	5,71	187	33	8949
09 7 78 130	EGG A. D. GUENZ	18,26	891	49	8941
09 7 78 132	ENGETPIED	7,48	486	65	8947
09 7 78 134	EPPISHAUSEN	17,47	879	50	8949
09 7 78 135	ERISRIED	5,49	295	54	8949
09 7 78 136	ERKHEIM, MARKT	25,64	2 152	84	8941
09 7 78 137	ETTRINGEN	21,09	2 218	105	8939
09 7 78 138	EUTENHAUSEN	3,84	216	56	8949
09 7 78 139	FELLHEIM	5,08	788	155	8941
09 7 78 140	FRECHENRIEDEN	12,78	612	48	8947
09 7 78 141	FRICKENHAUSEN	6,77	523	77	8941
09 7 78 142	GOTTENAU	5,27	202	38	8947
09 7 78 143	GREIMELTSHOFEN	6,34	239	38	8941

1 GEMEINDEN IN SYSTEMATISCHER ORDNUNG MIT SCHLUESSELNUMMER, FLAECHE, WOHNBEVOELKERUNG, BEVOELKERUNGSDICHTE UND POSTLEITZAHL AM 31.12.1977

SCHLUESSEL- NUMMER	LAND, REG.-BEZIRK, KREIS, GEMEINDE	FLAECHE QKM	BEVOEL- KERUNG	BEV. DICHTE JE QKM	POST- LEIT ZAHL
09 7 78 144	GROENENBACH, MARKT	42,05	4 030	96	8944
09 7 78 145	GUENZ	8,82	594	67	8941
09 7 78 146	HASBERG	6,77	436	64	8900
09 7 78 147	HASELBACH	15,75	596	38	8949
09 7 78 148	HAUSEN	10,29	416	40	8949
09 7 78 149	HAWANGEN	16,45	971	59	8941
09 7 78 150	HEIMERTINGEN	13,89	1 293	93	8941
09 7 78 151	HOLZGUENZ	6,16	466	76	8941
09 7 78 152	IMMELSTETTEN	4,54	451	99	8931
09 7 78 154	IRSINGEN	8,04	426	53	8939
09 7 78 157	KIPCHHASLACH	21,14	767	36	8941
09 7 78 158	KIRCHHEIM I. SCHW., MARKT	9,65	1 282	130	8940
09 7 78 159	KLOSTERREUTHEN	7,61	422	59	8941
09 7 78 160	KOENGLTPIED	4,94	298	60	8949
09 7 78 161	KRONPPE	20,29	1 290	64	8941
09 7 78 162	LACHEN	14,21	1 176	83	8941
09 7 78 163	LAUBEN	11,62	609	52	8941
09 7 78 164	LAUTRACH	2,06	1 129	140	8941
09 7 78 165	LECAL, MARKT	30,44	2 516	83	8945
09 7 78 166	LOFFENHAUSEN	12,58	569	45	8949
09 7 78 167	MARIA STEINBACH	5,91	422	71	8941
09 7 78 168	MARKT KETTENBACH, MARKT	17,01	1 437	84	8947
09 7 78 169	MARKT WALD, MARKT	10,40	798	77	8939
09 7 78 170	MATTISLES	12,72	574	45	8929
09 7 78 171	MEMMINGENBERG	6,09	2 380	391	8941
09 7 78 173	MINDELHEIM, STADT	40,58	11 166	275	8948
09 7 78 174	MOERGEN	6,25	288	46	8949
09 7 78 175	MUSSENHAUSEN	3,43	221	64	8949
09 7 78 176	NASSENFEUPEN	12,31	803	65	8949
09 7 78 177	NIEDERRIEDEN	13,90	927	67	8941
09 7 78 178	OBERAUERBACH	3,53	346	98	8949
09 7 78 179	ORLEGG	8,72	390	45	8949
09 7 78 180	OBERKAMMLACH	13,51	799	59	8949
09 7 78 181	OBERNEUFNACH	4,14	388	94	8939
09 7 78 183	OERRIEDEN	14,36	766	53	8949
09 7 78 184	OBERSCHOENEGG	4,50	347	77	8941
09 7 78 185	OLSHOFEN	4,56	113	25	8943
09 7 78 186	OTTOREUTHEN, MARKT	55,21	7 045	128	8942
09 7 78 187	PFAFFENHAUSEN, MARKT	8,65	1 497	173	8949
09 7 78 188	PLISS	15,37	699	45	8941
09 7 78 190	SALGEN	7,89	489	62	8949
09 7 78 191	SAULFENGRABEN	2,47	86	35	8949
09 7 78 192	SCHLEGELSFERG	6,55	313	48	8941
09 7 78 193	SCHONERERER	6,75	293	43	8949
09 7 78 194	SCHWAIGHAUSEN	5,93	434	73	8941
09 7 78 195	SIERNACH	12,39	494	40	8939
09 7 78 196	SONTHEIM	15,10	1 474	93	8947
09 7 78 197	SPOECK	3,50	114	33	8949
09 7 78 199	STETTEN	7,41	742	100	8949
09 7 78 200	STOCKHEIM	3,40	561	67	8939
09 7 78 201	TIEFENRIED	3,68	144	39	8949
09 7 78 202	TRUNKELSFERG	1,94	1 275	657	8941
09 7 78 203	TUERKHEIM, MARKT	24,38	4 746	195	8939
09 7 78 204	TUSSENHAUSEN, MARKT	17,56	862	49	8935
09 7 78 205	UNGERHAUSEN	7,01	855	122	8941
09 7 78 207	UNTEREGG	6,02	381	58	8949
09 7 78 208	UNTERKAMMLACH	13,23	650	49	8949
09 7 78 209	RAMMINGEN	19,27	1 042	54	8939
09 7 78 210	UNTERRIEDEN	6,47	427	66	8949
09 7 78 211	VOLKRATSHOFEN	14,97	699	47	8941
09 7 78 212	WARMISRIED	8,36	447	53	8949
09 7 78 213	WEINRIED	5,93	323	54	8941
09 7 78 214	WESTERHEIM	12,35	1 141	92	8941
09 7 78 216	WIEDERGELTINGEN	11,60	927	80	8939
09 7 78 217	WINTERRIEDEN	3,78	669	68	8941
09 7 78 218	WOLFFERTSCHWENDEN	14,49	1 167	81	8941
09 7 78 219	WORINGEN	17,54	1 311	75	8941
09 7 78 220	ZAISERTSHOFEN	11,51	696	60	8939
09 7 78 444	UNTERALLGAEU, GENFR. GEBIET	11,98			
09 7 78	ZUSAMMEN:	1 209,44	112 779	93	
09 7 79	DONAU-KIES				
	SITZ: DONAUWOERTH, STADT				
09 7 79 111	ALERHEIM	13,49	962	71	8861
09 7 79 112	AMERDINGEN	10,96	460	42	8861
09 7 79 113	AMMERFELD	11,96	238	20	8851
09 7 79 115	ASBACH-BAEUMLENHEIM	11,80	3 777	318	8854
09 7 79 116	AUFHAUSEN	10,18	270	27	8861
09 7 79 117	AUHAUSEN	11,89	672	57	8821
09 7 79 119	BALDTINGEN	5,57	943	169	8860
09 7 79 120	BALGHEIM	7,38	591	80	8861
09 7 79 122	BELZHEIM	7,03	325	46	8861
09 7 79 125	BOLLSTADT	8,14	298	37	8861
09 7 79 126	BUCHDORF	16,60	1 306	78	8851
09 7 79 127	EUEHL I. RIES	4,77	223	47	8861
09 7 79 128	CHRISTGARTEN	2,73	23	8	8861
09 7 79 129	DAITING	25,48	675	26	8855
09 7 79 130	DEININGEN	15,30	1 415	92	8861
09 7 79 131	DONAUWOERTH, STADT	57,32	16 958	296	8850
09 7 79 132	DORNSTADT	3,26	340	104	8861
09 7 79 133	DRUISHEIM	6,40	378	59	8851
09 7 79 134	DUERPENZIMMERN	5,24	350	67	8860
09 7 79 136	EDERHEIM	9,27	626	68	8861

09 BAYERN

1 GEMEINDEN IN SYSTEMATISCHER ORDNUNG MIT SCHLUESSELNUMMER, FLAECHE, WOHNBEVOELKERUNG, BEVOELKERUNGSDICHTE UND POSTLEITZAHL AM 31.12.1977

SCHLUESSEL- NUMMER	LAND, REG.-BEZIRK, KREIS, GEMEINDE	FLAECHE QKM	BEVOEL- KERUNG	BEV. DICHTE JE QKM	POST- LEIT ZAHL
09 7 79 137	EGGELSTETTEN	4,75	596	125	8851
09 7 79 138	EHINGEN A. RIES	8,60	514	60	8861
09 7 79 139	EMSKEIM	4,09	135	33	8851
09 7 79 141	ENSFELD	9,47	131	14	8831
09 7 79 143	FELDHEIM	10,95	576	53	8851
09 7 79 144	FESSENHEIM	6,18	396	64	8861
09 7 79 145	FLOTZHEIM	9,63	412	43	8855
09 7 79 146	FOPHEIM	13,07	335	26	8861
09 7 79 147	FREMDINGEN	19,75	940	48	8861
09 7 79 148	FUENFSTETTEN	19,49	1 133	58	8851
09 7 79 149	GENDERKINGEN	11,68	1 088	93	8851
09 7 79 150	GOSHEIM	11,67	625	54	8851
09 7 79 153	HAGAU	5,68	94	17	8851
09 7 79 154	HAINSFARTH	17,49	1 426	82	8861
09 7 79 155	HARRUPF (SCHWABEN), STADT	53,15	4 557	86	8850
09 7 79 156	HAUSEN	5,61	248	44	8861
09 7 79 157	HERBLINGEN	4,94	231	47	8861
09 7 79 158	HEROLDINGEN	7,34	485	66	8861
09 7 79 160	HOCHALTINGEN	3,65	309	85	8861
09 7 79 162	HOHENALTHEIM	17,85	573	32	8861
09 7 79 163	HOLZHEIM	13,53	735	54	8851
09 7 79 164	HOLZKIRCHEN	6,52	302	46	8861
09 7 79 166	HUERNHEIM	4,56	284	62	8861
09 7 79 167	HUISHEIM	11,11	803	72	8851
09 7 79 168	ITZING	5,78	265	46	8855
09 7 79 169	KAISHEIM, MARKT	41,60	3 155	76	8851
09 7 79 171	KOELHURG	4,24	124	29	8855
09 7 79 172	LAUB	8,09	483	60	8861
09 7 79 176	MATHINGEN	14,17	1 023	72	8861
09 7 79 177	MARKTOFFINGEN	9,68	837	86	8861
09 7 79 178	MARXHEIM	39,40	1 786	45	8851
09 7 79 179	MAUREN	12,64	474	38	8856
09 7 79 180	MEGESHEIM	14,51	769	61	8861
09 7 79 181	MERTINGEN	32,01	2 259	71	8851
09 7 79 182	MINDEROFFINGEN	3,93	290	74	8861
09 7 79 184	MUENCHENDESSINGEN	26,62	1 375	52	8861
09 7 79 185	MOETTINGEN	24,45	1 566	64	8861
09 7 79 186	MUNHEIM, STADT	17,77	2 524	142	8855
09 7 79 187	MUENSTER	17,63	794	45	8851
09 7 79 188	MUNNINGEN	7,43	584	79	8861
09 7 79 192	NIEDERSCHOENENFELD	3,46	553	160	8851
09 7 79 193	NITTINGEN	5,07	109	21	8867
09 7 79 194	NICERDLINGEN, STADT	52,13	17 182	330	8860
09 7 79 195	NUSSEFUEHL	7,24	170	23	8851
09 7 79 196	OBERNORDF A. LECH	14,60	1 283	88	8851
09 7 79 197	OETTINGEN I. BAY., STADT	29,15	4 595	155	8867
09 7 79 198	OTTING	13,41	667	50	8851
09 7 79 199	PESSENBURGHEIM	6,09	215	35	8851
09 7 79 201	RAIN, STADT	71,57	6 315	88	8852
09 7 79 203	PEIHLINGEN	9,53	1 008	106	8861
09 7 79 204	KIED	1,15	35	30	8855
09 7 79 206	ROEGLING	10,71	668	62	8851
09 7 79 207	ROHRBACH	5,46	140	26	8861
09 7 79 208	RUDELSTETTEN	5,14	246	48	8861
09 7 79 209	SCHAEFSTALL	4,84	213	44	8850
09 7 79 210	SCHMAEHINGEN	5,20	286	55	8861
09 7 79 211	SCHOPFLOHE	10,44	294	28	8861
09 7 79 212	SCHWEINSPOINT	7,13	691	97	8851
09 7 79 213	SCHWOERSHEIM	7,27	522	72	8861
09 7 79 214	SELGLOHE	5,97	129	22	8861
09 7 79 217	TAGMERSHEIM	15,98	980	61	8851
09 7 79 218	TAPFHEIM	44,45	3 400	76	8851
09 7 79 220	UNTERPEICHING	5,54	94	17	8852
09 7 79 224	WALLERSTEIN, MARKT	19,46	3 006	154	8862
09 7 79 225	WARCHING	8,50	176	21	8855
09 7 79 226	WECHINGEN	11,29	674	60	8861
09 7 79 227	WEILHEIM	7,73	237	31	8851
09 7 79 228	WEMDING, STADT	31,69	5 052	159	8853
09 7 79 229	WITTESHEIM	14,51	285	20	8855
09 7 79 270	WOERNITZSTEIN	14,71	692	47	8851
09 7 79 251	WOLFERSTADT	26,33	825	31	8851
09 7 79 444	DONAU-RIES, GEMFR. GEBIET	23,73			
09 7 79	ZUSAMMEN:	1 303,25	116 806	90	
09 7 80	OPERALLGAEU				
	SITZ: SONTHOFFEN, STADT				
09 7 80 112	ALTUSRIED, MARKT	91,84	6 727	73	8966
09 7 80 113	BALDERSCHWANG	41,60	168	4	8981
09 7 80 114	BETZIGAU	29,25	2 097	72	8961
09 7 80 115	BLAICHACH	50,18	4 897	98	8976
09 7 80 116	EOLSTERLANG	20,35	901	44	8981
09 7 80 117	BUCHENBERG, MARKT	43,37	3 170	73	8961
09 7 80 118	EURGEBERG I. ALLGAEU	15,99	2 285	143	8971
09 7 80 119	DIETMANNSRIED, MARKT	25,57	3 667	143	8961
09 7 80 120	DURACH	20,71	4 915	237	8961
09 7 80 121	FISCHEN I. ALLGAEU	13,56	2 958	218	8975
09 7 80 122	HALDENWANG	26,70	2 532	95	8961
09 7 80 123	HINDELWANG, MARKT	137,02	5 007	37	8973
09 7 80 124	IMMENSTADT I. ALLGAEU, STADT	81,41	13 810	170	8970
09 7 80 125	LAUBEN	8,39	2 744	327	8961
09 7 80 127	MISSEN-WILHAMS	34,96	1 078	31	8971
09 7 80 128	MITTELBERG	60,08	3 246	54	8961
09 7 80 129	MOOSBACH	8,43	527	63	8961

1 GEMEINDEN IN SYSTEMATISCHER ORDNUNG MIT SCHLUESSELNUMMER, FLAECH, WOHNBEVOELKERUNG, BEVOELKERUNGSDICHTE UND POSTLEITZAHL AM 31.12.1977

SCHLUESSEL- NUMMER	LAND, REG.-BEZIRK, KREIS, GEMEINDE	FLAECH QKM	BEVOEL- KERUNG	BEV. DICHTE JE QKM	POST- LEIT ZAHL
09 7 80 131	OBERMAISELSTEIN	25,00	799	32	8981
09 7 80 132	OBERSTAUFEN, MARKT	125,82	6 325	50	8974
09 7 80 133	OBERSTDORF, MARKT	230,13	11 678	51	8980
09 7 80 134	OFTERSCHWANG	19,56	1 712	88	8971
09 7 80 136	PROBSTRIED	14,39	1 085	75	8961
09 7 80 137	PETTENBERG	33,04	1 518	46	8971
09 7 80 138	SCHRATTENBACH	13,68	743	54	8961
09 7 80 139	SONTHOFEN, STADT	45,49	19 537	420	8972
09 7 80 140	SULZBERG, MARKT	32,66	3 131	96	8961
09 7 80 141	UNTERMAISELSTEIN	13,34	788	59	8970
09 7 80 142	VORDEBURG	13,77	496	36	8971
09 7 80 143	WALTERHOFEN	59,65	7 889	132	8963
09 7 80 144	WEITNAU, MARKT	65,25	3 816	58	8961
09 7 80 145	WERTACH, MARKT	45,60	1 681	37	8965
09 7 80 146	WIGGENSBACH, MARKT	30,24	2 946	97	8961
09 7 80 147	WILDPOLDSRIED	21,35	1 779	83	8961
09 7 80 444	OBERALLGAEU, GEMEINDEGEBIET	28,35			
09 7 80	ZUSAMMEN:	1 527,73	126 652	83	
09 7	ZUSAMMEN:	10 014,93	1 511 204	151	
09	ZUSAMMEN:	70 546,92	10 819 318	153	
10	SAARLAND				
10 0 41	STADTVEREIN SAARBRUECKEN SITZ: SAARBRUECKEN, STADT				
10 0 41 100	SAARBRUECKEN, STADT	168,12	198 885	1 183	6600
10 0 41 511	FRIEDRICHSTHAL, STADT	9,08	12 762	1 406	6605
10 0 41 512	GROSSROSSELN	25,19	10 394	413	6624
10 0 41 513	HEUSWEILER	39,93	19 494	488	6601
10 0 41 514	KLEINBLITTERSDORF	26,26	12 768	486	6601
10 0 41 515	PUFTTLINGEN, STADT	23,93	21 084	881	6625
10 0 41 516	QUIERSCHIED	20,21	16 401	812	6607
10 0 41 517	RIFGELSBERG	14,70	13 907	946	6601
10 0 41 518	SULZBACH/SAAR, STADT	16,40	21 491	1 310	6603
10 0 41 519	VOELKLINGEN, STADT	66,98	45 983	687	6620
10 0 41	ZUSAMMEN:	410,80	373 169	908	
10 0 42	MERZIG-WADERN SITZ: MERZIG, STADT				
10 0 42 111	BECKINGEN	51,63	14 962	290	6645
10 0 42 112	LOSHEIM	96,78	14 284	148	6619
10 0 42 113	MERZIG, STADT	112,41	30 297	270	6640
10 0 42 114	METTLACH	74,29	12 762	172	6642
10 0 42 115	FERL	75,03	6 267	84	6643
10 0 42 116	WADERN	110,96	16 179	146	6618
10 0 42 117	WEISKIRCHEN	33,63	6 319	188	6619
10 0 42	ZUSAMMEN:	554,73	101 070	182	
10 0 43	NEUNKIRCHEN SITZ: NEUNKIRCHEN/SAAR, STADT				
10 0 43 111	EPELHORN	47,02	18 160	386	6613
10 0 43 112	ILLINGEN	36,04	18 734	520	6688
10 0 43 113	MERCHWEILER	12,79	12 344	965	6689
10 0 43 114	NEUNKIRCHEN/SAAR, STADT	75,83	53 606	707	6680
10 0 43 115	OTTWEILER, STADT	45,53	15 598	343	6682
10 0 43 116	SCHIFFWEILER	21,32	18 586	872	6685
10 0 43 117	SPIESEN-ELVERSBERG	11,22	16 478	1 469	6683
10 0 43	ZUSAMMEN:	249,75	153 506	615	
10 0 44	SAARLOUIS SITZ: SAARLOUIS, STADT				
10 0 44 111	DILLINGEN/SAAR, STADT	22,07	21 242	962	6638
10 0 44 112	LEBACH, STADT	64,14	19 913	310	6610
10 0 44 113	NALBACH	22,46	9 250	412	6637
10 0 44 114	REHLINGEN	61,13	14 040	230	6639
10 0 44 115	SAARLOUIS, STADT	43,24	39 751	919	6630
10 0 44 116	SAARWELLINGEN	41,65	14 033	337	6632
10 0 44 117	SCHMELZ	58,64	16 699	285	6612
10 0 44 118	SCHWALBACH/SAAR	43,30	34 508	797	6635
10 0 44 119	UEBERHERRN	34,31	11 127	324	6621
10 0 44 120	WADGASSEN	25,93	19 609	756	6622
10 0 44 121	WALLERFANGEN	42,19	9 468	224	6634
10 0 44	ZUSAMMEN:	459,06	209 640	457	
10 0 45	SAAR-PFALZ-KREIS SITZ: HOMBURG, STADT				
10 0 45 111	BEXBACH, STADT	31,12	19 713	633	6652

10 SAARLAND/11 BERLIN (WEST)

1 GEMEINDEN IN SYSTEMATISCHER ORDNUNG MIT SCHLUESSELNUMMER, FLAECHE, WOHNBEVOELKERUNG, BEVOELKERUNGSDICHTE UND POSTLEITZAHL AM 31.12.1977

SCHLUESSEL- NUMMER	LAND, REG.-BEZIRK, KREIS, GEMEINDE	FLAECHE QKM	BEVOEL- KERUNG	BEV. DICHTE JE QKM	POST- LEIT ZAHL
10 0 45 112	BLIESKASTEL, STADT	108,11	22 432	207	6653
10 0 45 113	GRSHEIM	57,38	6 660	116	6657
10 0 45 114	HOMBURG, STADT	82,56	41 289	500	6650
10 0 45 115	KIRKEL	30,63	8 875	290	6654
10 0 45 116	MANDELBACHTAL	57,73	11 344	197	6676
10 0 45 117	SANKT INGEBERT, STADT	50,33	42 491	844	6670
10 0 45	ZUSAMMEN:	417,86	152 804	366	
10 0 46	SANKT WENDEL				
	SITZ: SANKT WENDEL, STADT				
10 0 46 111	FREISEN	48,05	8 081	163	6699
10 0 46 112	MARPINCEN	39,67	10 766	271	6694
10 0 46 113	NAMPORN	26,60	7 405	285	6698
10 0 46 114	NCHFELDEN	103,54	10 360	100	6697
10 0 46 115	NONNWEILER	66,66	8 407	126	6619
10 0 46 116	OBERTHAL	23,86	6 493	272	6692
10 0 46 117	SANKT WENDEL, STADT	113,52	27 235	240	6690
10 0 46 118	THOLEY	54,73	12 138	222	6695
10 0 46	ZUSAMMEN:	476,03	90 885	191	
10 0	ZUSAMMEN:	2 568,23	1 081 074	421	
10	ZUSAMMEN:	2 568,23	1 081 074	421	
11	BERLIN (WEST)				
11 0 00 000	BERLIN (WEST), STADT	480,19	1 926 826	4 013	1000
	BUNDESGEMEINSCHAFT	ZUSAMMEN:	248 630,32	61 352 745	247

2 GEMEINDEN IN ALPHABETISCHER ORDNUNG MIT SCHLUESSELNUMMER, WOHNBEVOELKERUNG UND POSTLEITZAHL AM 31.12.1977

SCHLUESSEL- NUMMER	GEMEINDE	KREIS	LAND	BEVOEL- KERUNG	POST- LEIT- ZAHL
-----------------------	----------	-------	------	-------------------	------------------------

A

07 2 35 001	AACH	TRIER-SAARBURG	RHPF	1 156	5501
08 3 35 001	AACH, STADT	KONSTANZ	BAWU	1 315	7701
05 3 13 000	AACHEN, STADT	KREISFREIE STADT	NW	243 282	5100
08 1 36 088	AALEN, STADT	OSTALBKREIS	BAWU	63 194	7080
06 1 83 001	AARBERGEN	RHEINGAU-TAUNUS-KREIS	HESS	6 428	6209
01 0 61 001	AASBUETTEL	STEINBURG	SCHH	91	2216
09 5 76 111	ABENBERG, STADT	ROTH	BAY	3 543	8541
09 1 78 111	ABENS	FREISING	BAY	413	8069
09 2 73 111	ARENSBERG, STADT	KELHEIM	BAY	6 959	8423
07 1 34 001	ABENTHEUER	BIRKENFELD	RHPF	334	6589
09 6 78 111	ABERSFELD	SCHWEINFURT	BAY	486	8721
09 5 77 111	ABSBERG, MARKT	WEISSENBURG-GUNZENHAUSEN	BAY	741	8821
08 1 25 001	ABSTATT	HEILBRONN	BAWU	2 178	7101
08 1 36 002	ABTSGMUEND	OSTALBKREIS	BAWU	5 845	7081
06 1 71 001	ABTSTEINACH	BERGSTRASSE	HESS	2 104	6941
09 6 75 111	ABTSWIND, MARKT	KITZINGEN	BAY	656	8711
07 1 33 001	ABTWEILER	BAD KREUZNACH	RHPF	281	6551
08 4 36 001	ACHBERG	RAVENSBURG	BAWU	1 035	8991
08 3 17 001	ACHERN, STADT	ORTENAU-KREIS	BAWU	20 509	7590
03 1 58 001	ACHIM	WOLFENBUETTEL	NDSA	791	3341
03 3 61 001	ACHIM, STADT	VERDEN	NDSA	26 344	2807
09 2 76 111	ACHSLACH	REGEN	BAY	1 027	8371
08 4 26 001	ACHSTETTEN	BIBERACH	BAWU	2 755	7959
07 1 37 001	ACHT	MAYEN-KOBLENZ	RHPF	103	5441
07 1 34 002	ACHTELSBACK	BIRKENFELD	RHPF	415	6589
01 0 58 001	ACHTERWEHR	RENSBURG-ECKERNFOERDE	SCHH	644	2301
01 0 54 001	ACHTRUP	NORDFRIESLAND	SCHH	1 079	2262
08 1 17 001	ADELBERG	GOEPPINGEN	BAWU	1 459	7321
01 0 59 101	ADELBY	SCHLESWIG-FLensburg	SCHH	320	2390
03 1 52 001	ADELEBSEN, FLECKEN	GOETTINGEN	NDSA	7 028	3404
03 3 51 001	ADELHEIDSDORF	CELLE	NDSA	1 786	3101
08 1 36 003	ADELMANNSFELDEN	OSTALBKREIS	BAWU	1 500	7091
09 1 76 111	ADELSCHLAG	EICHSTAETT	BAY	1 460	8831
09 5 72 111	ADELSDORF	ERLANGEN-HOECHSTADT	BAY	4 599	8551
09 1 85 111	ADELSHAUSEN	NEUBURG-SCHROBENHAUSEN	BAY	503	8071
08 2 25 001	ADELSHEIM, STADT	NECKAR-ODENWALD-KREIS	BAWU	4 680	6962
09 5 71 111	ADELSHOFEN	ANSBACH	BAY	886	8801
09 1 79 111	ADELSHOFEN	FUERSTENFELDBRUCK	BAY	696	8081
09 7 72 111	ADELSRIED	AUGSBURG	BAY	1 593	8901
09 7 71 111	ADELZHAUSEN	AICHACH-FRIEDBERG	BAY	935	8891
07 1 31 001	ADENAU, STADT	AHRWEILER	RHPF	2 781	5488
07 3 36 001	ADENBACH	KUSEL	RHPF	162	6759
03 1 51 001	ADENBUETTEL	GIFHORN	NDSA	1 018	3171
03 3 55 001	ADENDORF	LUENEBURG	NDSA	6 869	2126
03 2 54 001	ADENSTEDT	HILDESHEIM	NDSA	1 071	3221
09 2 73 112	ADLHAUSEN	KELHEIM	BAY	221	8301

A

2 GEMEINDEN IN ALPHABETISCHER ORDNUNG MIT SCHLUESSELNUMMER, WOHNBEVOELKERUNG UND POSTLEITZAHL AM 31.12.1977

SCHLUESSEL- NUMMER	GEMEINDE	KREIS	LAND	BEVOEL- KERUNG	POST- LEIT- ZAHL
09 5 72 112	ADLITZ	ERLANGEN-HOECHSTADT	BAY	152	8521
09 2 74 111	ADLKOFEN	LANDSHUT	BAY	2 258	8311
01 0 61 002	AERTISSINWISCH	STEINBURG	SCHH	74	2211
03 2 52 001	AERZEN, FLECKEN	HAMELN-PYRMONT	NDSA	11 172	3251
08 1 18 001	AFFALTERBACH	LUDWIGSBURG	BAWU	3 726	7151
09 7 72 112	AFFALTERN	AUGSBURG	BAY	404	8901
09 4 74 111	AFFALTERTHAL	FORCHHEIM	BAY	394	8551
09 7 71 112	AFFING	AICHACH-FRIEDBERG	BAY	1 587	8901
03 2 51 001	AFFINGHAUSEN	DIEPHOLZ	NDSA	955	2831
07 2 32 001	AFFLER	BITBURG-PRUEM	RHPF	47	5529
03 3 59 001	AGATHENBURG	STADE	NDSA	923	2160
09 7 72 113	AGAWANG	AUGSBURG	BAY	562	8901
01 0 61 003	AGETHORST	STEINBURG	SCHH	158	2211
08 2 25 002	AGLASTERHAUSEN	NECKAR-ODENWALD-KREIS	BAWU	3 558	6955
09 5 77 112	AHA	WEISSENBURG-GUNZENHAUSEN	BAY	477	8821
09 2 74 112	AHAM	LANDSHUT	BAY	1 746	8311
05 5 54 004	AHAUS, STADT	BORKEN	NW	27 370	4422
03 3 57 001	AHAUSEN	ROTENBURG (WUEMME)	NDSA	1 277	2131
03 3 58 001	AHLDEN, FLECKEN	SOLTAU-FALLINGBOSTEL	NDSA	1 253	3031
01 0 58 002	AHLEFELD	RENSBURG-ECKERNFOERDE	SCHH	155	2372
05 5 70 004	AHLEN, STADT	WARENDORF	NW	53 000	4730
03 3 59 002	AHLERSTEDT	STADE	NDSA	4 137	2161
06 2 74 001	AHNATAL	KASSEL	HESS	7 152	3501
01 0 59 102	AHNERY	SCHLESWIG-FLensburg	SCHH	227	2396
03 3 51 002	AHNSBECK	CELLE	NDSA	1 048	3101
03 2 57 001	AHNSEN	SCHAUMBURG	NDSA	1 031	3061
09 2 78 112	AHOLFING	STRAUBING-ROGEN	BAY	1 090	8441
09 2 71 111	AHOLMING	DEGGENDORF	BAY	1 785	8351
09 4 73 112	AHORN	COBURG	BAY	3 817	8631
08 1 28 138	AHORN	MAIN-TAUBER-KREIS	BAWU	2 121	6965
09 4 75 111	AHORNBERG	HOF	BAY	689	8660
09 3 77 111	AHORNBERG	TIRSCHENREUTH	BAY	237	8581
09 4 72 111	AHORNTAL	BAYREUTH	BAY	1 929	8581
07 1 31 002	AHRBRUECK	AHRWEILER	RHPF	1 119	5481
01 0 55 001	AHRENSBOEK	OSTHOLSTEIN	SCHH	7 271	2405
01 0 62 001	AHRENSBURG, STADT	STORMARN	SCHH	24 894	2070
01 0 54 002	AHRENSHOEFT	NORDFRIESLAND	SCHH	420	2251
01 0 54 003	AHRENVIOEL	NORDFRIESLAND	SCHH	433	2251
01 0 54 004	AHRENVIOELFELD	NORDFRIESLAND	SCHH	222	2251
09 1 79 112	AICH	FUERSTENFELDBRUCK	BAY	400	8080
09 2 71 112	AICHA A. D. DONAU	DEGGENDORF	BAY	1 069	8353
09 2 75 111	AICHA VOM WALD	PASSAU	BAY	1 588	8359
09 7 71 113	AICHACH, STADT	AICHACH-FRIEDBERG	BAY	10 282	8890
08 1 17 002	AICHELBERG	GOEPPINGEN	BAWU	754	7321
09 7 74 166	AICHEN	GUENZBURG	BAY	1 057	8909
08 3 25 001	AICHHALDEN	ROTTWEIL	BAWU	3 756	7234
09 3 75 111	AICKIRCHEN	REGENSBURG	BAY	335	8416
08 4 36 003	AICHSTETTEN	RAVENSBURG	BAWU	2 062	7971

2 GEMEINDEN IN ALPHABETISCHER ORDNUNG MIT SCHLUESSELNUMMER, WOHNBEVOELKERUNG UND POSTLEITZAHL AM 31.12.1977

SCHLUESSEL- NUMMER	GEMEINDE	KREIS	LAND	BEVOEL- KERUNG	POST- LEIT- ZAHL
08 1 16 076	AICHWALD	ESSLINGEN	BAWU	6 944	7307
09 2 75 112	AIDENBACH, MARKT	PASSAU	BAY	2 300	8359
09 6 74 111	AIDHAUSEN	HASSBERGE	BAY	1 017	8729
09 1 80 111	AIDLING	GARMISCH-PARTENKIRCHEN	BAY	392	8111
08 1 15 001	AIDLINGEN	BOEBLINGEN	BAWU	7 108	7031
09 2 73 113	AIGLSBRACH	KELHEIM	BAY	1 187	8301
07 1 43 200	AILERTCHEN	WESTERWALDKREIS	RHPF	604	5439
09 7 71 114	AINDLING, MARKT	AICHACH-FRIEDBERG	BAY	3 203	8901
09 1 72 111	AINRING	BERCHTESGADENER LAND	BAY	7 479	8229
09 1 78 112	AIRISCHWAND	FREISING	BAY	235	8051
09 1 87 111	AISING	ROSENHEIM	BAY	5 690	8200
09 7 73 111	AISLINGEN, MARKT	DILLINGEN A.D.DONAU	BAY	1 174	8871
09 2 78 113	AITERHOFEN	STRAUBING-ROGEN	BAY	1 498	8441
08 3 36 004	AITERN	LOERRACH	BAWU	511	7869
08 4 36 004	AITRACH	RAVENSBURG	BAWU	2 607	7971
09 7 77 111	AITRANG	OSTALLGAEU	BAY	1 197	8955
09 1 87 112	ALBACHING	ROSENHEIM	BAY	1 068	8091
08 3 37 002	ALBBRUCK	WALDSHUT	BAWU	5 752	7892
01 0 51 001	ALBERSDORF	DITHMARSCHEN	SCHH	3 436	2243
09 6 74 112	ALBERSDORF	HASSBERGE	BAY	126	8603
09 2 75 113	ALBERSDORF	PASSAU	BAY	801	8358
08 1 17 003	ALBERSHAUSEN	GOEPPINGEN	BAWU	3 577	7321
07 3 37 001	ALBERSWEILER	LANDAU-BAD BERGZABERN	RHPF	2 137	6743
09 6 79 112	ALBERTSHAUSEN	WUERZBURG	BAY	337	8701
09 6 75 112	ALBERTSHOFEN	KITZINGEN	BAY	1 677	8711
09 1 86 111	ALBERZELL	PFAFFENHOFEN A.D.ILM	BAY	480	8891
07 3 36 002	ALBESSEN	KUSEL	RHPF	166	6799
07 3 31 001	ALBIG	ALZEY-WORMS	RHPF	1 241	6509
07 3 33 001	ALBISHEIM (PFRIMM)	DONNERSBERGKREIS	RHPF	1 263	6719
01 0 53 001	ALBSFELDE	HERZOGTUM LAUENBURG	SCHH	68	2418
08 4 17 079	ALBSTADT, STADT	ZOLLERNALBKREIS	BAWU	49 321	7470
05 3 58 004	ALDENHOVEN	DUEREN	NW	12 392	5173
09 2 75 114	ALDESBACH	PASSAU	BAY	3 374	8359
08 3 27 002	ALDINGEN	TUTTLINGEN	BAWU	5 475	7209
09 7 79 111	ALERHEIM	DONAU-RIES	BAY	962	8861
09 5 77 113	ALESHEIM	WEISSENBURG-GUNZENHAUSEN	BAY	577	8831
09 7 74 111	ALETSHAUSEN	GUENZBURG	BAY	635	8909
09 4 79 111	ALEXANDERSBAD	MUNSIEDEL I.FICHTELGEBIRGE	BAY	1 195	8591
07 1 35 001	ALF	COCHEM-ZELL	RHPF	1 096	5584
08 1 19 001	ALFDORF	REMS-MURR-KREIS	BAWU	5 501	7071
09 5 74 111	ALFELD	MUERNBERGER LAND	BAY	1 048	8561
03 2 54 002	ALFELD (LEINE), STADT	HILDESHEIM	NDSA	23 868	3220
09 5 76 112	ALFERSHAUSEN	ROTH	BAY	357	8541
03 4 59 001	ALFHAUSEN	OSNABRUECK	NDSA	2 359	4552
07 1 35 002	ALFLEN	COCHEM-ZELL	RHPF	828	5591
03 3 57 002	ALFSTEDT	ROTENBURG (WUEMME)	NDSA	790	2141
05 3 82 004	ALFTER	RHEIN-SIEG-KREIS	NW	15 938	5305
03 2 54 003	ALGERMISSEN	HILDESHEIM	NDSA	6 762	3201

A

2 GEMEINDEN IN ALPHABETISCHER ORDNUNG MIT SCHLUESSELNUMMER, WOHNBEVOELKERUNG UND POSTLEITZAHL AM 31.12.1977

SCHLUESSEL- NUMMER	GEMEINDE	KREIS	LAND	BEVOEL- KERUNG	POST- LEIT- ZAHL
06 2 73 001	ALHEIM	HERSFELD-ROTENBURG	HESS	4 643	6445
07 1 37 201	ALKEN	MAYEN-KOBLENZ	RHPF	679	5401
01 0 54 005	ALKERSUM	NORDFRIESLAND	SCHH	405	2271
09 2 75 115	ALKOFEN	PASSAU	BAY	3 146	8359
07 1 34 003	ALLENRACH	BIRKENFELD	RHPF	674	6581
07 1 41 001	ALLENDORF	RHEIN-LAHN-KREIS	RHPF	483	5429
06 2 77 001	ALLENDORF (EDER)	WALDECK-FRANKENBERG	HESS	4 431	3559
06 1 77 001	ALLENDORF (LUMDA), STADT	LAHN-DILL-KREIS	HESS	3 524	6301
07 1 33 002	ALLENFELD	BAD KREUZNACH	RHPF	132	6551
08 3 35 002	ALLENSBACH	KONSTANZ	BAWU	5 600	7753
09 5 76 113	ALLERSBERG, MARKT	ROTH	BAY	6 675	8501
09 2 76 112	ALLERSDORF	REGEN	BAY	636	8374
09 1 78 113	ALLERSHAUSEN	FREISING	BAY	2 861	8051
09 6 79 113	ALLERSHEIM, MARKT	WUERZBURG	BAY	291	8701
08 4 26 005	ALLESHAUSEN	BIBERACH	BAWU	423	7941
09 3 76 111	ALLETSRIED	SCHWANDORF	BAY	249	8461
09 1 79 113	ALLING	FUERSTENFELDBRUCK	BAY	1 658	8031
09 2 78 114	ALLKOFEN	STRAUBING-BOGEN	BAY	238	8401
09 7 72 114	ALLMANNSHOFEN	AUGSBURG	BAY	723	8851
08 4 26 006	ALLMANNSWEILER	BIBERACH	BAWU	247	7969
08 4 25 002	ALLMENDINGEN	ALB-DONAU-KREIS	BAWU	3 959	7936
08 1 19 003	ALLMERSBACH IM TAL	REMS-MURR-KREIS	BAWU	3 789	7151
01 0 54 006	ALMDORF	NORDFRIESLAND	SCHH	340	2257
07 1 32 001	ALMERSBACH	ALTENKIRCHEN (WESTERWALD)	RHPF	450	5231
03 2 54 004	ALMSTEDT	HILDESHEIM	NDSA	1 076	3221
05 1 70 004	ALPEN	WESEL	NW	9 705	4234
07 1 43 202	ALPENROD	WESTERWALDKREIS	RHPF	1 210	5239
08 2 37 002	ALPIRSBACH, STADT	FREUDENSTADT	BAWU	6 777	7297
06 1 72 001	ALSBACK	DARMSTADT-DIEBURG	HESS	6 267	6146
07 1 43 001	ALSBACK	WESTERWALDKREIS	RHPF	550	5411
07 1 32 002	ALSDORF	ALTENKIRCHEN (WESTERWALD)	RHPF	1 763	5240
07 2 32 002	ALSDORF	BITBURG-PRUEM	RHPF	301	5521
05 3 54 004	ALSDORF, STADT	AACHEN	NW	46 527	5110
07 3 33 002	ALSENBRUECK-LANGMEIL	DONNERSBERGKREIS	RHPF	634	6751
07 3 33 003	ALSENZ	DONNERSBERGKREIS	RHPF	1 781	6762
06 1 84 001	ALSFELD, STADT	VOGELSBERGKREIS	HESS	18 082	6320
07 3 31 002	ALSHEIM	ALZEY-WORMS	RHPF	2 442	6526
09 6 73 111	ALSLEBEN	RHOEN-GRABFELD	BAY	508	8741
09 7 71 116	ALSNOOS	AICHACH-FRIEDBERG	BAY	407	8891
01 0 59 001	ALT BENNEBEK	SCHLESWIG-FLENSBURG	SCHH	326	2382
01 0 58 003	ALT DUVENSTEDT	RENDSBURG-ECKERNFOERDE	SCHH	1 326	2371
01 0 53 002	ALT MOELLN	HERZOGTUM LAUENBURG	SCHH	537	2411
08 1 16 004	ALTBACH	ESSLINGEN	BAWU	5 698	7305
08 1 15 002	ALTDORF	BOEBLINGEN	BAWU	2 591	7031
08 1 16 005	ALTDORF	ESSLINGEN	BAWU	713	7441
07 3 37 002	ALTDORF	LANDAU-BAD BERGZABERN	RHPF	693	6731
09 2 74 113	ALTDORF	LANDSHUT	BAY	7 881	8300
09 5 74 112	ALTDORF B. NUERNBERG, STADT	NUERNBERGER LAND	BAY	9 196	8503

2 GEMEINDEN IN ALPHABETISCHER ORDNUNG MIT SCHLUESSELNUMMER, WOHNBEVOELKERUNG UND POSTLEITZAHL AM 31.12.1977

SCHLUESSEL- NUMMER	GEMEINDE	KREIS	LAND	BEVOEL- KERUNG	POST- LEIT- ZAHL
09 4 72 113	ALTDROSSENFELD	BAYREUTH	BAY	204	8581
09 2 73 114	ALTDUERNBUCH	KELHEIM	BAY	240	8421
09 3 75 113	ALTEGLOFSHEIM	REGENSBURG	BAY	2 171	8401
05 9 62 004	ALTENA, STADT	MAERKISCHER KREIS	NW	25 423	5990
07 1 31 003	ALTENAUH	AHRWEILER	RHPF	1 891	5481
03 1 53 001	ALTENAU, BERGSTADT	GOSLAR	NDSA	2 552	3396
07 1 33 003	ALTENBAMBERG	BAD KREUZNACH	RHPF	634	6551
05 7 74 004	ALTENBEKEN	PADERBORN	NW	6 410	4791
05 5 66 004	ALTENBERGE	STEINFURT	NW	6 922	4401
09 2 79 111	ALTENBUCH	DINGOLFING-LANDAU	BAY	486	8351
09 6 76 111	ALTENBUCH	MILTENBERG	BAY	1 121	6981
07 1 41 002	ALTENDIEZ	RHEIN-LAHN-KREIS	RHPF	1 959	6251
09 4 71 111	ALTENDORF	BAMBERG	BAY	1 055	8602
09 3 76 112	ALTENDORF	SCHWANDORF	BAY	966	8471
09 1 77 111	ALTENERDING	ERDING	BAY	11 039	8058
07 3 36 003	ALTENGLAN	KUSEL	RHPF	2 956	6799
01 0 58 004	ALTENHOF	RENDSDURG-ECKERNFURDE	SCHH	357	2330
01 0 58 005	ALTENHOLZ	RENDSDURG-ECKERNFURDE	SCHH	8 660	2300
07 3 36 004	ALTENKIRCHEN	KUSEL	RHPF	1 231	6791
07 1 32 003	ALTENKIRCHEN (WESTERWALD), STADT	ALTENKIRCHEN (WESTERWALD)	RHPF	4 271	5230
09 3 72 111	ALTENKREITH	CHAM	BAY	861	8495
01 0 55 002	ALTENKREMPE	OSTHOLSTEIN	SCHH	1 062	2430
09 4 78 111	ALTENKUNSTADT	LICHTENFELS	BAY	4 700	8621
09 1 89 111	ALTENMARKT A. D. ALZ	TRAUNSTEIN	BAY	3 155	8226
03 3 60 001	ALTENMEDINGEN	UELZEN	NDSA	1 519	3119
01 0 61 004	ALTENMOOR	STEINBURG	SCHH	208	2201
09 7 72 115	ALTENMUENSTER	AUGSBURG	BAY	929	8901
09 6 78 112	ALTENMUENSTER	SCHWEINFURT	BAY	221	8721
09 4 72 114	ALTENPLOS	BAYREUTH	BAY	1 016	8581
08 1 16 006	ALTENRIET	ESSLINGEN	BAWU	1 209	7441
09 3 76 113	ALTENSCHWAND	SCHWANDORF	BAY	596	8461
09 1 90 111	ALTENSTADT	WEILHEIM-SCHONGAU	BAY	2 524	8925
06 1 85 001	ALTENSTADT	WETTERAUKREIS	HESS	8 318	6472
09 3 74 111	ALTENSTADT A. D. WALDNAAB	NEUSTADT A.D.WALDNAAB	BAY	3 733	8481
09 7 75 111	ALTENSTADT, MARKT	NEU-ULM	BAY	3 880	7919
08 2 35 006	ALTENSTEIG, STADT	CALW	BAWU	9 252	7272
09 3 75 114	ALTENTHANN	REGENSBURG	BAY	996	8411
07 1 40 001	ALTERKUELZ	RHEIN-HUNS RUECK-KREIS	RHPF	427	5448
09 2 74 114	ALTFRAUENHOFEN	LANDSHUT	BAY	1 276	8311
09 1 79 114	ALTHEGGENBERG	FUERSTENFELDBRUCK	BAY	1 270	8081
08 4 25 004	ALTHEIM	ALB-DONAU-KREIS	BAWU	493	7931
08 4 26 008	ALTHEIM	BIBERACH	BAWU	1 600	7940
08 4 25 005	ALTHEIM (ALB)	ALB-DONAU-KREIS	BAWU	1 395	7901
08 2 35 007	ALTHENGSTETT	CALW	BAWU	4 591	7262
07 3 40 201	ALTHORNHACH	PIRMASENS	RHPF	720	6661
08 1 19 004	ALTHUETTE	REMS-MURR-KREIS	BAWU	3 096	7154
07 1 35 003	ALTLAY	COCHEM-ZELL	RHPF	414	5581
07 3 32 001	ALTLEININGEN	BAD DUECKHEIM	RHPF	1 896	6719

A

2 GEMEINDEN IN ALPHABETISCHER ORDNUNG MIT SCHLUESSELNUMMER, WOHNBEVOELKERUNG UND POSTLEITZAHL AM 31.12.1977

SCHLUESSEL- NUMMER	GEMEINDE	KREIS	LAND	BEVOEL- KERUNG	POST- LEIT- ZAHL
08 2 26 003	ALTLUSSHEIM	RHEIN-NECKAR-KREIS	BAWU	5 134	6831
09 6 78 113	ALTMANNSDORF	SCHWEINFURT	BAY	103	8729
09 1 76 112	ALTMANNSTEIN, MARKT	EICHSTAETT	BAY	4 885	8421
09 1 83 111	ALTMUEHLDOEF	MUEHLDOEF A.INN	BAY	1 640	8260
09 1 71 111	ALTOETTING, STADT	ALTOETTING	BAY	10 963	8262
09 1 74 111	ALTOMUENSTER, MARKT	DACHAU	BAY	3 504	8064
09 2 72 111	ALTREICHENAU	FREYUNG-GRAFENAU	BAY	1 188	8391
07 2 31 001	ALTRICH	BERNKASTEL-WITTLICH	RHPF	1 152	5561
07 3 38 001	ALTRIP	LUDWIGSHAFEN	RHPF	5 321	6701
07 2 32 003	ALTSCHIED	BITBURG-PRUEM	RHPF	142	5521
08 4 36 005	ALTSHAUSEN	RAVENSBURG	BAWU	4 685	7963
07 1 35 004	ALTSTRIMMIG	COCHEM-ZELL	RHPF	373	5581
09 7 80 112	ALTUSRIED, MARKT	OBERALLGAEU	BAY	6 727	8966
07 1 40 002	ALTWEIDELBACH	RHEIN-HUNSRUECK-KREIS	RHPF	164	6541
01 0 60 002	ALVESLOHE	SEGEBERG	SCHH	1 834	2081
09 6 71 111	ALZENAU I. UFR., STADT	ASCHAFFENBURG	BAY	14 494	8755
07 3 31 003	ALZEY, STADT	ALZEY-WORMS	RHPF	15 246	6508
09 1 85 112	AMBACH	NEUBURG-SCHROBENHAUSEN	BAY	234	8859
09 7 78 111	AMBERG	UNTERALLGAEU	BAY	848	8939
09 3 61 000	AMBERG, STADT	KREISFREIE STADT	BAY	45 607	8450
03 3 55 002	AMELINGHAUSEN	LUENEBURG	NDSA	2 501	2124
09 1 87 113	AMERANG	ROSENHEIM	BAY	2 485	8201
09 7 79 112	AMERDINGEN	DONAU-RIES	BAY	460	8861
09 4 71 112	AMLINGSTADT	BAMBERG	BAY	395	8602
09 5 71 112	AMMELBRUCH	ANSBACH	BAY	478	8821
07 2 32 004	AMMELDINGEN A. D. OUR	BITBURG-PRUEM	RHPF	16	5529
07 2 32 005	AMMELDINGEN B. NEUERBURG	BITBURG-PRUEM	RHPF	211	5529
08 4 16 048	AMMERBUCH	TUEBINGEN	BAWU	8 298	7403
09 7 79 113	AMMERFELD	DONAU-RIES	BAY	238	8851
09 1 90 112	AMMERHOEFE	WEILHEIM-SCHONGAU	BAY	988	8123
09 5 73 111	AMMERNDORF, PARKT	FUERTH	BAY	1 106	8501
09 3 71 111	AMMERTHAL	AMBERG-SULZBACH	BAY	1 069	8451
06 2 75 002	AMOENEBURG, STADT	MARBURG-BIEDENKOPF	HESS	4 631	3571
09 6 76 112	AMORBACH, STADT	MILTENBERG	BAY	4 403	8762
09 4 71 113	AMPFERBACH	BAMBERG	BAY	471	8602
09 1 83 112	AMPFING	MUEHLDOEF A.INN	BAY	4 149	8261
09 2 78 115	AMSELFING	STRAUBING-BOGEN	BAY	591	8441
08 4 25 008	AMSTETTEN	ALB-DONAU-KREIS	BAWU	3 131	7341
08 4 36 006	AMTZELL	RAVENSBURG	BAWU	2 586	7989
03 3 57 003	ANDERLINGEN	ROTENBURG (WUEMME)	NDSA	917	2143
09 2 74 115	ANDERMANNSDORF	LANDSHUT	BAY	422	8301
07 1 37 003	ANDERNACH, STADT	MAYEN-KOBLENZ	RHPF	26 880	5470
03 4 54 001	ANDERVENNE	EMSLAND	NDSA	867	4452
08 2 26 102	ANGELBACHTAL	RHEIN-NECKAR-KREIS	BAWU	3 408	6921
06 2 75 003	ANGELBURG	MARBURG-BIEDENKOPF	HESS	3 608	6341
09 1 72 112	ANGER	BERCHTESGADENER LAND	BAY	1 465	8233
09 3 71 112	ANGFELD	AMBERG-SULZBACH	BAY	418	8451
09 7 72 116	ANHAUSEN	AUGSBURG	BAY	1 023	8901

2 GEMEINDEN IN ALPHABETISCHER ORDNUNG MIT SCHLUESSELNUMMER, WOHNBEVOELKERUNG UND POSTLEITZAHL AM 31.12.1977

SCHLUESSEL- NUMMER	GEMEINDE	KREIS	LAND	BEVOEL- KERUNG	POST- LEIT- ZAHL
07 1 38 002	ANHAUSEN	NEUWIED	RHPF	911	5451
09 7 74 112	ANHOFEN	GUENZBURG	BAY	420	8871
09 7 78 112	ANHOFEN	UNTERALLGAEU	BAY	345	8939
03 4 59 002	ANKUM	OSNABRUECK	NDSA	4 532	4554
07 3 37 003	ANNWEILER AM TRIFELS, STADT	LANDAU-BAD BERGZABERN	RHPF	6 562	6747
05 9 74 004	ANROECHTE	SOEST	NW	8 673	4783
09 5 61 000	ANSBACH, STADT	KREISFREIE STADT	BAY	38 635	8800
07 1 37 004	ANSCHAU	MAYEN-KOBLENZ	RHPF	232	5441
09 1 90 113	ANTDORF	WEILHEIM-SCHONGAU	BAY	726	8121
06 1 84 002	ANTRIFTTAL	VOGELSBERGKREIS	HESS	2 041	6327
07 1 31 004	ANTWEILER	AHRWEILER	RHPF	515	5489
09 7 71 117	ANWALTING	AICHACH-FRIEDBERG	BAY	424	8901
09 1 75 111	ANZING	EBERSBERG	BAY	2 688	8011
03 2 57 002	APELERN	SCHAUMBURG	NDSA	2 377	3054
03 4 51 001	APEN	AMMERLAND	NDSA	8 484	2913
03 3 59 003	APENSEN	STADE	NDSA	1 806	2154
09 1 81 111	APFELDORF	LANDSBERG A. LECH	BAY	724	8921
09 7 78 113	APFELTRACH	UNTERALLGAEU	BAY	462	8949
09 7 77 113	APFELTRANG	OSTALLGAEU	BAY	449	8951
03 3 53 001	APPEL	HARBURG	NDSA	1 239	2114
03 3 52 001	APPELN	CUXHAVEN	NDSA	435	2855
01 0 56 001	APPEN	PINNEBERG	SCHH	3 983	2081
07 3 39 001	APPENHEIM	MAINZ-BINGEN	RHPF	1 130	6531
08 3 17 005	APPENWEIER	ORTENAUKEIS	BAWU	7 609	7604
09 1 76 113	APPERTSHOFEN	EICHSTAETT	BAY	670	8071
07 2 33 201	ARBACH	DAUN	RHPF	184	5441
09 5 71 113	ARBERG, MARKT	ANSBACH	BAY	1 380	8821
07 1 31 005	AREMBERG	AHRWEILER	RHPF	231	5489
07 2 31 003	AREN RATH	BERNKASTEL-WITTLICH	RHPF	383	5561
09 1 85 113	ARESING	NEUBURG-SCHROBENHAUSEN	BAY	2 047	8899
07 1 37 006	ARFT	MAYEN-KOBLENZ	RHPF	292	5441
09 1 88 111	ARGELSRIED	STARNBERG	BAY	1 276	8031
08 4 36 094	ARGENBUEHL	RAVENSBURG	BAWU	4 922	7989
07 1 33 004	ARGENSWANG	BAD KREUZNACH	RHPF	337	6551
07 1 40 003	ARGENTHAL	RHEIN-HUNSRUECK-KREIS	RHPF	1 446	6541
09 1 84 111	ARGET	MUENCHEN	BAY	1 020	8021
03 2 55 001	ARHOLZEN	HOLZMINDEN	NDSA	555	3457
01 0 51 002	ARKEBEK	DITHMARSCHEN	SCHH	209	2243
01 0 54 007	ARLEWATT	NORDFRIESLAND	SCHH	292	2251
07 3 31 004	ARMSHEIM	ALZEY-WORMS	RHPF	1 432	6509
01 0 60 003	ARMSTEDT	SEGEBERG	SCHH	285	2351
03 3 52 002	ARMSTORF	CUXHAVEN	NDSA	633	2171
09 2 76 113	ARNBRUCK	REGEN	BAY	1 689	8491
01 0 59 002	ARNIS, STADT	SCHLESWIG-FLensburg	SCHH	558	2341
05 9 58 004	ARNSBERG, STADT	HOCHSAUERLANDKREIS	NW	79 320	5760
09 3 72 112	ARNSCHWANG	CHAM	BAY	1 600	8491
07 1 43 203	ARNSHOEFEN	WESTERWALDKREIS	RHPF	125	5419
09 6 77 114	ARNSTEIN, STADT	MAIN-SPESSART	BAY	6 107	8725

A

2 GEMEINDEN IN ALPHABETISCHER ORDNUNG MIT SCHLUESSELNUMMER, WOHNBEVOELKERUNG UND POSTLEITZAHL AM 31.12.1977

SCHLUESSEL- NUMMER	GEMEINDE	KREIS	LAND	BEVOEL- KERUNG	POST- LEIT- ZAHL
09 2 77 111	ARNSTORF, MARKT	ROTTAL-INN	BAY	4 579	8382
06 2 77 002	AROLSEN, STADT	WALDECK-FRANKENBERG	HESS	15 937	3548
01 0 58 007	ARPSDORF	RENSBURG-ECKERNFOERDE	SCHH	236	2351
09 3 72 113	ARRACH	CHAM	BAY	989	8491
09 2 74 116	ARTH	LANDSHUT	BAY	341	8301
03 3 55 003	ARTLENBURG	LUENEBURG	NDSA	1 166	2121
07 1 41 201	ARZBACH	RHEIN-LAHN-KREIS	RHPF	2 033	5411
09 4 79 112	ARZBERG, STADT	WUNSIEDEL I. FICHTELGEBIRGE	BAY	6 059	8594
07 2 32 201	ARZFELD	BITBURG-PRUEM	RHPF	1 088	5529
07 1 34 004	ASBACH	BIRKENFELD	RHPF	297	6581
09 1 74 112	ASBACH	DACHAU	BAY	384	8061
07 1 38 003	ASBACH	NEUWIED	RHPF	4 885	5464
09 7 79 115	ASBACH-BAEUMENHEIM	DONAU-RIES	BAY	3 777	8854
09 2 78 116	ASCHA	STRAUBING-BOGEN	BAY	972	8441
09 6 61 000	ASCHAFFENBURG, STADT	KREISFREIE STADT	BAY	55 268	8750
09 1 83 113	ASCHAU A. INN	MUEHLDORF A. INN	BAY	2 888	8261
09 1 87 114	ASCHAU I. CHIEMGAU	ROSENHEIM	BAY	3 237	8213
07 3 36 005	ASCHBACH	KUSEL	RHPF	338	6759
09 4 71 114	ASCHBACH, MARKT	BAMBERG	BAY	964	8602
05 5 58 004	ASCHEBERG	COESFELD	NW	11 339	4715
01 0 57 001	ASCHEBERG (HOLSTEIN)	PLOEN	SCHH	2 412	2323
01 0 58 008	ASCHEFFEL	RENSBURG-ECKERNFOERDE	SCHH	589	2331
09 6 77 115	ASCHFELD	MAIN-SPESSART	BAY	710	8781
09 1 84 112	ASCHHEIM	MUENCHEN	BAY	3 015	8011
03 2 51 002	ASENDORF	DIEPHOLZ	NDSA	2 831	2811
03 3 53 002	ASENDORF	HARBURG	NDSA	1 292	2116
08 1 19 087	ASPACH	REMS-MURR-KREIS	BAWU	6 195	7152
08 1 18 003	ASPERG, STADT	LUDWIGSBURG	BAWU	11 810	7144
07 3 39 002	ASPISEIM	MAINZ-BINGEN	RHPF	744	6531
08 1 28 006	ASSAMSTADT	MAIN-TAURER-KREIS	BAWU	1 577	6971
08 4 25 011	ASSELFINGEN	ALB-DONAU-KREIS	BAWU	743	7901
06 1 77 002	ASSLAR	LAHN-DILL-KREIS	HESS	11 374	6334
09 1 75 112	ASSLING	EBERSBERG	BAY	2 440	8019
07 1 43 204	ASTERT	WESTERWALDKREIS	RHPF	218	5239
09 1 78 114	ATTACHING	FREISING	BAY	728	8051
09 1 87 115	ATTEL	ROSENHEIM	BAY	4 075	8091
05 9 66 004	ATTENDORN, STADT	OLPE	NW	21 810	5952
09 1 85 114	ATTENFELD	NEUBURG-SCHROBENHAUSEN	BAY	108	8859
09 2 74 117	ATTENHAUSEN	LANDSHUT	BAY	417	8301
07 1 41 003	ATTENHAUSEN	RHEIN-LAHN-KREIS	RHPF	439	5409
09 7 78 114	ATTENHAUSEN	UNTERALLGAEU	BAY	651	8947
09 2 73 115	ATTENHOFEN	KELHEIM	BAY	636	8301
09 1 78 115	ATTENKIRCHEN	FREISING	BAY	1 234	8053
08 4 26 011	ATTENWEILER	BIBERACH	BAWU	1 538	7951
09 2 78 117	ATTING	STRAUBING-BOGEN	BAY	977	8441
07 1 43 205	ATZELGIFT	WESTERWALDKREIS	RHPF	535	5239
09 5 72 113	ATZELSBERG	ERLANGEN-HOECHSTADT	BAY	448	8521
08 3 15 003	AU	BREISGAU-HOCHSCHWARZWALD	BAWU	858	7801

2 GEMEINDEN IN ALPHABETISCHER ORDNUNG MIT SCHLUESSELNUMMER, WOHNBEVOELKERUNG UND POSTLEITZAHL AM 31.12.1977

SCHLUESSEL- NUMMER	GEMEINDE	KREIS	LAND	BEVOEL- KERUNG	POST- LEIT- ZAHL
09 7 75 112	AU	NEU-ULM	BAY	2 168	7919
08 2 16 002	AU AM RHEIN	RASTATT	BAWU	2 796	7551
09 1 78 116	AU I. D. HALLERTAU, MARKT	FREISING	BAY	2 612	8301
09 6 73 112	AUB	RHOEN-GRABFELD	BAY	273	8729
09 6 79 114	AUB, STADT	WUERZBURG	BAY	1 062	8701
09 6 73 113	AUBSTADT	RHOEN-GRABFELD	BAY	768	8741
07 1 35 005	AUDERATH	COCHEM-ZELL	RHPF	464	5441
07 1 41 004	AUEL	RHEIN-LAHN-KREIS	RHPF	204	5429
07 1 33 005	AUEN	BAD KREUZNACH	RHPF	203	6551
06 1 19 006	AUENWALD	REMS-MURR-KREIS	BAWU	4 828	7151
09 2 71 113	AUERBACH	DEGGENDORF	BAY	1 560	8351
09 3 71 113	AUERBACH I. D. OPF., STADT	AMBERG-SULZBACH	BAY	5 590	8572
03 2 57 003	AUETAL	SCHAUMBURG	NDSA	6 352	3262
09 1 72 113	AUFHAM	BERCHTESGADENER LAND	BAY	1 304	8233
09 1 86 112	AUFHAM	PFaffenhofen A.D.ILM	BAY	730	8069
09 7 79 116	AUFHAUSEN	DONAU-RIES	BAY	270	8861
09 3 75 115	AUFHAUSEN	REGENSBURG	BAY	1 378	8401
09 7 75 113	AUFHEIM	NEU-ULM	BAY	1 369	7913
09 1 79 115	AUFKIRCHEN	FUERSTENFELDBRUCK	BAY	402	8081
09 4 72 115	AUFSESS	BAYREUTH	BAY	594	8551
09 6 79 115	AUFSTETTEN	WUERZBURG	BAY	205	8701
08 3 15 004	AUGGEN	BREISGAU-HOCHSCHWARZWALD	BAWU	1 953	7841
09 3 71 114	AUGSBERG	AMBERG-SULZBACH	BAY	200	8451
09 7 61 000	AUGSBURG, STADT	KREISFREIE STADT	BAY	244 432	8900
05 7 66 004	AUGUSTDORF	LIPPE	NW	6 667	4936
01 0 54 008	AUGUSTENKOOGE	NORDFRIESLAND	SCHH	36	2251
03 2 57 004	AUHAGEN	SCHAUMBURG	NDSA	1 020	3051
09 7 79 117	AUHAUSEN	DONAU-RIES	BAY	672	8821
01 0 58 009	AUKRUG	RENSBURG-ECKERNFOERDE	SCHH	2 897	2356
08 4 36 008	AULENDORF, STADT	RAVENSBURG	BAWU	6 735	7960
07 1 41 005	AULL	RHEIN-LAHN-KREIS	RHPF	404	6252
09 7 71 118	AULZHAUSEN	AICHACH-FRIEDBERG	BAY	381	8901
01 0 53 003	AUMUEHLE	HERZOGTUM LAUENBURG	SCHH	3 288	2055
09 6 72 111	AURA A. D. SAALE	BAD KISSINGEN	BAY	781	8731
09 6 77 116	AURA I. SINNGRUND	MAIN-SPESSART	BAY	1 072	8781
09 5 71 114	AURACH	ANSBACH	BAY	1 327	8801
09 5 72 114	AURACHTAL	ERLANGEN-HOECHSTADT	BAY	1 580	8521
03 4 52 001	AURICH, STADT	AURICH	NDSA	34 155	2960
01 0 59 103	AUSACKER	SCHLESWIG-FLensburg	SCHH	592	2395
09 2 71 114	AUSSERNZELL	DEGGENDORF	BAY	1 159	8359
09 4 73 113	AUTENHAUSEN	COBURG	BAY	371	8631
09 7 74 114	AUTENRIED	GUENZBURG	BAY	507	8871
01 0 61 005	AUUFER	STEINBURG	SCHH	120	2211
07 2 32 006	AUM AN DER KYLL	BITBURG-PRUEM	RHPF	185	5521
07 2 32 202	AUM BEI PRUEM	BITBURG-PRUEM	RHPF	738	5541
01 0 55 003	AVENDORF AUF FEHMARN	OSTHOLSTEIN	SCHH	613	2449
01 0 54 009	AVENTOFT	NORDFRIESLAND	SCHH	522	2261
01 0 51 003	AVERLAK	DITHMARSCHEN	SCHH	632	2226

A/B

2 GEMEINDEN IN ALPHABETISCHER ORDNUNG MIT SCHLUESSELNUMMER, WOHNBEVOELKERUNG UND POSTLEITZAHL AM 31.12.1977

SCHLUESSEL- NUMMER	GEMEINDE	KREIS	LAND	BEVOEL- KERUNG	POST- LEIT- ZAHL
03 3 56 001	AXSTEDT	OSTERHOLZ	NDSA	1 397	2861
07 2 35 002	AYL	TRIER-SAARBURG	RHPF	1 003	5511
09 7 72 117	AYSTETTEN	AUGSBURG	BAY	2 062	8901
B					
07 1 37 007	BAAR	MAYEN-KOBLENZ	RHPF	581	5441
09 1 86 113	BAAR	PPAFFENHOFEN A.D.ILM	BAY	1 771	8077
09 7 72 118	BAAR (SCHWABEN)	AUGSBURG	BAY	861	8851
09 7 78 115	BABENHAUSEN, MARKT	UNTERALLGAEU	BAY	3 794	8943
06 1 72 002	BABENHAUSEN, STADT	DARMSTADT-DIEBURG	HESS	13 906	6113
09 1 87 116	BABENSHAM	ROSENHEIM	BAY	1 383	8091
09 3 75 116	BACH A. D. DONAU	REGENSBURG	BAY	1 107	8401
07 3 39 003	BACHARACH, STADT	MAINZ-BINGEN	RHPF	2 427	6533
07 1 32 004	BACHENBERG	ALTENKIRCHEN (WESTERWALD)	RHPF	106	5230
09 7 73 112	BACHHAGEL	DILLINGEN A.D.DONAU	BAY	852	8881
08 1 19 008	BACKNANG, STADT	REMS-MURR-KREIS	BAWU	28 757	7150
09 2 73 116	BAD ABBACH, MARKT	KELHEIM	BAY	3 712	8403
09 1 87 117	BAD AIBLING, STADT	ROSENHEIM	BAY	8 739	8202
08 3 36 006	BAD BELLINGEN	LOERRACH	BAWU	2 730	7841
07 3 37 005	BAD BERGZABERN, STADT	LANDAU-BAD BERGZABERN	RHPF	5 759	6748
05 9 70 004	BAD BERLEBURG, STADT	SIEGEN	NW	20 359	5920
09 4 72 116	BAD BERNECK I. FICHELGEIRGE, STADT	BAYREUTH	BAY	3 915	8582
07 1 35 501	BAD BERTRICH	COCHEM-ZELL	RHPF	1 155	5582
03 3 60 002	BAD BEVENSEN, STADT	UELZEN	NDSA	8 930	3118
09 6 72 112	BAD BOCKLET, MARKT	BAD KISSINGEN	BAY	2 219	8733
01 0 60 004	BAD BRAMSTEDT, STADT	SEGEERG	SCNH	9 384	2357
07 1 31 006	BAD BREISIG, STADT	AHRWEILER	RHPF	6 331	5484
09 6 72 113	BAD BRUECKENAU, STADT	BAD KISSINGEN	BAY	6 051	8788
08 4 26 013	BAD BUCHAU, STADT	BIBERACH	BAWU	3 937	7952
08 1 17 006	BAD DITZENBACH	GOEPPINGEN	BAWU	2 928	7342
05 7 62 004	BAD DRIBURG, STADT	HOEXTER	NW	17 566	3490
07 3 32 002	BAD DUERCKHEIM, STADT	BAD DUERCKHEIM	RHPF	15 909	6702
08 3 26 003	BAD DUERRHEIM, STADT	SCHWARZWALD-BAAR-KREIS	BAWU	9 784	7737
03 2 57 005	BAD EILSEN	SCHAUMBURG	NDSA	2 434	3064
07 1 41 006	BAD EMS, STADT	RHEIN-LAHN-KREIS	RHPF	10 332	5427
06 2 75 009	BAD ENDBACH	MARBURG-BIEDENKOPF	HESS	8 137	3569
03 4 59 003	BAD ESSEN	OSNABRUECK	NDSA	11 416	4515
09 1 87 129	BAD FEILNBACH	ROSENHEIM	BAY	4 186	8201
08 1 25 005	BAD FRIEDRICHSHALL, STADT	HEILBRONN	BAWU	11 888	7107
09 2 75 116	BAD FUESSING	PASSAU	BAY	5 195	8399
03 1 55 001	BAD GANDERSHEIM, STADT	NORTHEIM	NDSA	11 369	3353
03 1 56 001	BAD GRUND (HARZ), BERGSTADT	OSTERODE AM HARZ	NDSA	3 352	3395
03 1 53 002	BAD HARZBURG, STADT	GOSLAR	NDSA	25 411	3388
09 1 73 111	BAD HEILBRUNN	BAD TOELZ-WOLFRATSHAUSEN	BAY	2 115	8173
08 2 35 033	BAD HERRENALB, STADT	CALW	BAWU	5 183	7506
06 2 73 009	BAD HERSFELD, KREISSTADT	HERSFELD-ROTENBURG	HESS	28 388	6430
07 1 38 004	BAD HOENNINGEN, STADT	NEUWIED	RHPF	5 677	5462
06 1 76 004	BAD HOMBURG V. D. HOEHE, STADT	HOCHTAUNUSKREIS	HESS	51 063	6380

2 GEMEINDEN IN ALPHABETISCHER ORDNUNG MIT SCHLUESSELNUMMER, WOHNBEVOELKERUNG UND POSTLEITZAHL AM 31.12.1977

SCHLUESSEL- NUMMER	GEMEINDE	KREIS	LAND	BEVOEL- KERUNG	POST- LEIT- ZAHL
05 3 82 008	BAD HONNEF, STADT	RHEIN-SIEG-KREIS	NW	20 993	5340
03 4 59 004	BAD IBURG, STADT	OSNABRUECK	NDSA	8 769	4505
06 2 74 014	BAD KARLSHAFEN, STADT	KASSEL	HESS	4 527	3522
09 6 72 114	BAD KISSINGEN, STADT	BAD KISSINGEN	BAY	22 060	8730
06 1 81 009	BAD KOENIG	ODENWALDKREIS	HESS	7 896	6123
09 6 73 141	BAD KOENIGSHOFEN I. GRABFELD, STADT	RHOEN-GRABFELD	BAY	5 241	8742
09 1 80 112	BAD KOHLGRUB	GARMISCH-PARTENKIRCHEN	BAY	1 993	8112
07 1 33 006	BAD KREUZNACH, STADT	BAD KREUZNACH	RHPF	41 984	6550
08 3 15 006	BAD KROZINGEN	BREISGAU-HOCHSCHWARZWALD	BAWU	10 591	7812
03 4 59 005	BAD LAER	OSNABRUECK	NDSA	10 923	4518
03 1 56 002	BAD LAUTERBERG IM HARZ, STADT	OSTERODE AM HARZ	NDSA	14 436	3422
08 2 35 008	BAD LIEBENZELL, STADT	CALW	BAWU	5 880	7263
05 7 74 008	BAD LIPPSPRINGE, STADT	PADERBORN	NW	11 056	4792
07 1 43 206	BAD MARIENBERG (WESTERWALD), STADT	WESTERWALDKREIS	RHPF	4 941	5439
08 1 28 007	BAD MERGENTHEIM, STADT	MAIN-TAUBER-KREIS	BAWU	19 432	6990
03 2 52 002	BAD MUENDER AM DEISTER, STADT	HAMELN-PYRMONT	NDSA	20 027	3252
07 1 33 007	BAD MUENSTER AM STEIN-EBERNBURG	BAD KREUZNACH	RHPF	3 570	6552
05 3 66 004	BAD MUENSTEREIFEL, STADT	EUSKIRCHEN	NW	14 447	5358
06 1 85 014	BAD NAUHEIM, STADT	WETTERAUKREIS	HESS	26 001	6350
03 2 57 006	BAD NENNDORF	SCHAUMBURG	NDSA	8 361	3052
07 1 31 007	BAD NEUENAHN-ADRWEILER, STADT	ADRWEILER	RHPF	26 172	5483
09 6 73 114	BAD NEUSTADT A. D. SAALE, STADT	RHOEN-GRABFELD	BAY	10 840	8740
05 7 70 004	BAD OEYNHAUSEN, STADT	MINDEN-LUEBBECKE	NW	44 281	4970
01 0 62 004	BAD OLDESLOE, STADT	STORMARN	SCHH	19 909	2060
06 1 79 022	BAD ORB, STADT	MAIN-KINZIG-KREIS	HESS	8 256	6482
08 3 17 008	BAD PETERSTAL-GRIESEBACH	ORTFNAUKREIS	BAWU	3 387	7605
03 2 52 003	BAD PYRMONT, STADT	HAMELN-PYRMONT	NDSA	21 820	3280
08 1 25 006	BAD RAPPENAU, STADT	HEILBRONN	BAWU	13 303	6927
09 1 72 114	BAD REICHENHALL, STADT	BERCHTESGADENER LAND	BAY	12 792	8230
08 2 37 075	BAD RIPPOLDSAU-SCHAPRACH	FREUDENSTADT	BAWU	2 606	7624
03 4 59 006	BAD ROTHENFELDE	OSNABRUECK	NDSA	5 929	4502
03 1 56 003	BAD SACHSA, STADT	OSTERODE AM HARZ	NDSA	8 517	3423
03 2 54 005	BAD SALZDETFRUTH, STADT	HILDESHEIM	NDSA	14 131	3202
06 2 72 021	BAD SALZSCHLIRF	FULDA	HESS	2 469	6427
05 7 66 008	BAD SALZUFLEN, STADT	LIPPE	NW	50 891	4902
05 9 74 008	BAD SASSENDORF	SOEST	NW	9 393	4772
08 2 15 100	BAD SCHOENBORN	KARLSRUHE	BAWU	8 212	7525
08 4 26 014	BAD SCHUSSENRIED, STADT	BIBERACH	BAWU	7 586	7953
06 1 83 014	BAD SCHWALBACH, KREISSTADT	RHEINGAU-TAUNUS-KREIS	HESS	8 877	6208
01 0 55 004	BAD SCHWARTAU, STADT	OSTHOLSTEIN	SCHH	19 008	2407
01 0 60 005	BAD SEGEBERG, STADT	SEGEBERG	SCHH	13 281	2360
06 1 80 011	BAD SODEN AM TAUNUS, STADT	MAIN-TAUNUS-KREIS	HESS	18 173	6232
06 1 79 028	BAD SODEN-SALMUENSTER, STADT	MAIN-KINZIG-KREIS	HESS	11 013	6483
06 2 78 011	BAD SOODEN-ALLENDORF, STADT	WERRA-MEISSNER-KREIS	HESS	9 546	3437
09 4 75 112	BAD STEBEN, MARKT	HOF	BAY	3 166	8675
08 2 35 084	BAD TEINACH-ZAVELSTEIN, STADT	CALW	BAWU	2 320	7264
09 1 73 112	BAD TOELZ, STADT	BAD TOELZ-WOLFRATSHAUSEN	BAY	12 207	8170
08 1 17 007	BAD UEBERKINGEN	GOEPPINGEN	BAWU	3 631	7347

B

2 GEMEINDEN IN ALPHABETISCHER ORDNUNG MIT SCHLUESSELNUMMER, WOHNBEVOELKERUNG UND POSTLEITZAHL AM 31.12.1977

SCHLUESSEL- NUMMER	GEMEINDE	KREIS	LAND	BEVOEL- KERUNG	POST- LEIT- ZAHL
06 1 85 023	BAD VILBEL, STADT	WETTERAUKREIS	HESS	25 480	6368
08 4 36 009	BAD WALDSEE, STADT	RAVENSBURG	BAWU	14 201	7967
09 1 82 111	BAD WIESSEE	MIESBACH	BAY	4 550	8182
06 2 77 021	BAD WILDUNGEN, STADT	WALDECK-FRANKENBERG	HESS	15 101	3590
08 1 25 007	BAD WIMPFEN, STADT	HEILBRONN	BAWU	5 665	7107
09 5 75 112	BAD WINDSHEIM, STADT	NEUSTADT A.D.AISCH-BAD WINDSHEIM	BAY	11 202	8532
09 7 78 116	BAD WOERISHOFEN, STADT	UNTERALLGAEU	BAY	11 400	8939
08 4 36 010	BAD WURZACH, STADT	RAVENSBURG	BAWU	11 567	7954
03 4 51 002	BAD ZWISCHENAHN	AMMERLAND	NDSA	22 886	2903
03 4 59 007	BADBERGEN	OSNABRUECK	NDSA	4 165	4574
03 1 58 002	BADDECKENSTEDT	WOLFENBUETTEL	NDSA	2 780	3326
07 2 32 007	BADEN	BITBURG-PRUEM	RHPF	812	5521
08 2 11 000	BADEN BADEN, STADT	STADTKREIS	BAWU	48 959	7570
01 0 62 003	BADENDORF	STORMARN	SCHH	667	2401
07 1 40 005	BADENHARD	RHEIN-HUNSRUECK-KREIS	RHPF	130	5449
03 1 56 004	BADENHAUSEN	OSTERODE AM HARZ	NDSA	2 050	3361
07 3 39 004	BADENHEIM	MAINZ-BINGEN	RHPF	388	6551
08 3 15 007	BADENWEILER	BREISGAU-HOCHSCHWARZWALD	BAWU	3 600	7847
09 7 73 113	BAECHINGEN A. D. BRENZ	DILLINGEN A.D.DONAU	BAY	989	8881
01 0 53 004	BAEK	HERZOGTUM LAUENBURG	SCHH	684	2418
01 0 53 005	BAELAU	HERZOGTUM LAUENBURG	SCHH	215	2413
07 1 33 008	BAERENPACH	BAD KREUZNACH	RHPF	455	6581
07 1 40 006	BAERENBACH	RHEIN-HUNSRUECK-KREIS	RHPF	340	6541
08 3 27 004	BAERENTHAL	TUTTLINGEN	BAWU	461	7201
09 3 77 112	BAERNAU, STADT	TIRSCHENREUTH	BAY	2 782	8591
09 4 74 112	BAERNFELS	FORCHHEIM	BAY	411	8571
09 2 76 114	BAERNZELL	REGEN	BAY	652	8372
07 1 33 009	BAERWEILER	BAD KREUZNACH	RHPF	293	6571
05 3 54 008	BAESWEILER, STADT	AACHEN	NW	23 106	5112
08 3 16 002	BAHLINGEN	EMMENDINGEN	BAWU	2 760	7836
03 1 54 001	BAHRDORF	HELMSTEDT	NDSA	2 035	3181
03 2 51 003	BAHRENBORSTEL	DIEPHOLZ	NDSA	1 119	2839
01 0 61 006	BAHRENFLETH	STEINBURG	SCHH	543	2211
01 0 60 006	BAHRENHOF	SEGEBERG	SCHH	172	2061
08 4 36 011	BAIENFURT	RAVENSBURG	BAWU	6 274	7982
09 2 74 118	BAIERBACH	LANDSHUT	BAY	603	8311
09 1 84 113	BAIERBRUNN	MUENCHEN	BAY	2 048	8321
09 1 75 113	BAIERN	EBERSBERG	BAY	1 201	8019
08 2 37 004	BAIERSBRONN	FREUDENSTADT	BAWU	14 751	7292
09 2 73 117	BAIERSDORF	KELHEIM	BAY	157	8421
09 5 72 115	BAIERSDORF, STADT	ERLANGEN-HOECHSTADT	BAY	4 122	8523
09 7 72 119	BAIERSHOFEN	AUGSBURG	BAY	300	8871
09 7 71 119	BAINDLKIRCH	AICHACH-FRIEDBERG	BAY	382	8901
08 4 36 012	BAINDT	RAVENSBURG	BAWU	3 527	7985
09 7 77 114	BAISWEIL	OSTALLGAEU	BAY	1 091	8951
03 4 60 001	BAKUM	VECHTA	NDSA	4 562	2849
09 7 80 113	BALDERSCHWANG	OBERRALLGAEU	BAY	168	8981
09 6 79 116	BALDERSHEIM	MUERZBURG	BAY	498	8701

2 GEMEINDEN IN ALPHABETISCHER ORDNUNG MIT SCHLUESSELNUMMER, WOHNBEOELKERUNG UND POSTLEITZAHL AM 31.12.1977

SCHLUESSEL- NUMMER	GEMEINDE	KREIS	LAND	BEVOEL- KERUNG	POST- LEIT- ZAHL
09 7 79 119	BALDINGEN	DONAU-RIES	BAY	943	8860
07 2 35 003	BALDRINGEN	TRIER-SAARBURG	RHPF	170	5504
07 1 41 007	BALDUINSTEIN	RHEIN-LAHN-KREIS	RHPF	668	6251
07 2 32 203	BALESFELD	BITBURG-PRUEM	RHPF	225	5541
03 2 56 001	BALGE	NIENBURG (WESER)	NDSA	1 738	3071
09 7 79 120	BALGHEIM	DONAU-RIES	BAY	591	8861
08 3 27 005	BALGHEIM	TUTTLINGEN	BAWU	658	7201
08 4 17 002	BALINGEN, STADT	ZOLLERNALBKREIS	BAWU	29 457	7460
03 3 59 004	BALJE	STADE	NDSA	1 261	2161
08 4 25 013	BALLENDORF	ALB-DONAU-KREIS	BAWU	603	7901
09 1 85 115	BALLERSDORF	NEUBURG-SCHROBENHAUSEN	BAY	135	8859
09 6 78 114	BALLINGSHAUSEN	SCHWEINFURT	BAY	383	8721
08 3 15 008	BALLRECHTEN-DOTTINGEN	BREISGAU-HOCHSCHWARZWALD	BAWU	1 411	7801
08 1 16 007	BALTMANNSEWEILER	ESSLINGEN	BAWU	4 790	7061
03 4 52 002	BALTRUM	AURICH	NDSA	719	2985
05 9 62 008	BALVE, STADT	MAERKISCHER KREIS	NW	10 359	5983
09 7 74 115	BALZHAUSEN	GUENZBURG	BAY	945	8909
08 4 25 140	BALZHEIM	ALB-DONAU-KREIS	BAWU	1 476	7959
09 4 61 000	BAMBERG, STADT	KREISFREIE STADT	BAY	72 860	8600
08 2 26 006	BAMMENTAL	RHEIN-NECKAR-KREIS	BAWU	5 174	6901
07 3 35 002	BANN	KAISERSLAUTERN	RHPF	2 114	6791
07 1 43 003	BANNERSCHIED	WESTERWALDKREIS	RHPF	464	5431
01 0 55 005	BANNESDORF AUF FEHRMARN	OSTHOLSTEIN	SCHH	1 359	2448
03 2 54 006	BANTELN	HILDESHEIM	NDSA	1 733	3211
09 4 78 113	BANZ	LICHTENFELS	BAY	1 179	8621
07 3 37 006	BARBELROTH	LANDAU-BAD BERGZABERN	RHPF	529	6749
09 3 75 117	BARBING	REGENSBURG	BAY	2 529	8401
03 3 55 004	BARDOWICK, FLECKEN	LUENEBURG	NDSA	4 253	2123
03 2 51 004	BARENBURG, FLECKEN	DIEPHOLZ	NDSA	1 085	2839
03 3 55 005	BARENDORF	LUENEBURG	NDSA	854	2121
01 0 51 004	BARGENSTEDT	DITHMARSCHEN	SCHH	784	2223
01 0 62 005	BARGFELD-STEGEN	STORMARN	SCHH	2 219	2061
01 0 58 010	BARGSTALL	RENSBURG-ECKERNFOERDE	SCHH	140	2371
01 0 58 011	BARGSTEDT	RENSBURG-ECKERNFOERDE	SCHH	526	2371
03 3 59 005	BARGSTEDT	STADE	NDSA	1 302	2165
01 0 62 006	BARGTEHEIDE, STADT	STORMARN	SCHH	9 263	2072
01 0 54 010	BARGUM	NORDFRIESLAND	SCHH	599	2255
01 0 60 007	BARK	SEGEBERG	SCHH	740	2361
01 0 58 012	BARKELSBY	RENSBURG-ECKERNFOERDE	SCHH	1 405	2331
01 0 51 005	BARKENHOLM	DITHMARSCHEN	SCHH	201	2241
01 0 51 006	BARLT	DITHMARSCHEN	SCHH	858	2221
01 0 57 002	BARMISSEN	PLOEN	SCHH	193	2309
01 0 56 002	BARMSTEDT, STADT	PINNEBERG	SCHH	8 482	2202
01 0 62 008	BARNITZ	STORMARN	SCHH	460	2061
03 3 55 006	BARNSTEDT	LUENEBURG	NDSA	716	2121
03 2 51 005	BARNSTORF, FLECKEN	DIEPHOLZ	NDSA	5 372	2847
05 7 66 012	BARNTRUP, STADT	LIPPE	NW	8 679	4924
01 0 57 003	BARSBEK	PLOEN	SCHH	512	2306

B

2 GEMEINDEN IN ALPHABETISCHER ORDNUNG MIT SCHLUESSELNUMMER, WOHNBEVOELKERUNG UND POSTLEITZAHL AM 31.12.1977

SCHLUESSEL- NUMMER	GEMEINDE	KREIS	LAND	BEVOEL- KERUNG	POST- LEIT- ZAHL
01 0 62 009	BARSBUETTTEL	STORMARN	SCHH	7 488	2000
03 2 53 001	BARSINGHAUSEN, STADT	HANNOVER	NDSA	32 931	3013
03 4 53 001	BARSEL	CLOPPENBURG	NDSA	8 334	2919
09 5 76 114	BARTHELMESAURACH	ROTH	BAY	817	8541
08 1 36 007	BARTHOLOMAE	OSTALBKREIS	BAWU	1 656	7071
03 3 55 007	BARUM	LUENEBURG	NDSA	981	2123
03 3 60 003	BARUM	UELZEN	NDSA	857	3119
03 2 51 006	BARVER	DIEPHOLZ	NDSA	1 279	2841
03 1 51 002	BARWEDEL	GIFHORN	NDSA	800	3181
07 1 31 008	BARWEILER	AHRWEILER	RHPF	426	5489
07 2 33 002	BASBERG	DAUN	RHPF	67	5531
03 3 57 004	BASDAHL	ROTENBURG (WUEMME)	NDSA	1 307	2141
01 0 53 006	BASEDOW	HERZOGTUM LAUENBURG	SCHH	255	2059
07 1 37 202	BASSENHEIM	MAYEN-KOBLENZ	RHPF	2 245	5401
03 2 51 007	BASSUM, STADT	DIEPHOLZ	NDSA	13 984	2830
09 6 73 116	BASTHEIM	RHOEN-GRABFELD	BAY	2 130	6741
01 0 53 007	BASTHORST	HERZOGTUM LAUENBURG	SCHH	328	2053
06 2 77 003	BATTENBERG (EDER), STADT	WALDECK-FRANKENBERG	HESS	5 079	3559
07 3 32 003	BATTENBERG (PFALZ)	BAD DUERKHEIM	RHPF	394	6719
07 3 40 202	BATTWEILER	PIRMASENS	RHPF	619	6661
09 7 72 120	BATZENHOFEN	AUGSBURG	BAY	601	8901
09 3 73 111	BATZHAUSEN	NEUMARKT I.D.OPF.	BAY	801	8431
09 5 75 113	BAUDENBACH, MARKT	NEUSTADT A.D.AISCHE-BAD WINDSHEIM	BAY	945	8531
07 1 31 009	BAULER	AHRWEILER	RHPF	75	5489
07 2 32 008	BAULER	BITBURG-PRUEM	RHPF	126	5529
09 7 73 114	BAUMGARTEN	DILLINGEN A.D.DONAU	BAY	174	8871
07 1 34 005	BAUMHOLDER, STADT	BIRKENFELD	RHPF	4 106	6587
09 4 71 115	BAUNACH, STADT	BAMBERG	BAY	2 966	8601
06 2 74 002	BAUNATAL, STADT	KASSEL	HESS	20 553	3507
07 2 31 004	HAUSENDORF	BERNKASTEL-WITTLICH	RHPF	1 122	5561
07 2 32 009	BAUSTERT	BITBURG-PRUEM	RHPF	383	5521
03 4 54 002	BAWINKEL	ENSLAND	NDSA	1 575	4454
09 2 77 112	BAYERBACH	ROTTAL-INN	BAY	1 424	8399
09 2 74 119	BAYERBACH B. ERGOLDSBACH	LANDSHUT	BAY	1 248	8301
07 3 33 004	BAYERFELD-STECKWEILER	DONNERSBERGKREIS	RHPF	541	6761
09 2 76 115	BAYERISCH EISENSTEIN	REGEN	BAY	1 193	8371
09 1 72 115	BAYERISCH GMAIN	BERCHTESGADENER LAND	BAY	2 436	8232
09 1 80 113	BAYERSOIEN	SARMISCH-PARTENKIRCHEN	BAY	1 012	8111
09 7 77 115	BAYERSRIED	OSTALLGAEU	BAY	266	8949
09 7 74 116	BAYERSRIED-URSBERG	GUENZBURG	BAY	3 131	8909
09 4 62 000	BAYREUTH, STADT	KREISFREIE STADT	BAY	69 240	8580
09 1 82 112	BAYRISCHZELL	MIESBACH	BAY	1 573	8163
09 7 75 114	BEBENHAUSEN	NEU-ULM	BAY	341	8909
01 0 60 008	BEBENSEE	SEGEBERG	SCHH	550	2361
06 2 73 002	BEBRA, STADT	HERSFELD-ROTENBURG	HESS	15 583	6440
07 1 41 008	BECHELM	RHEIN-LAHN-KREIS	RHPF	585	5409
07 3 31 005	BECHENHEIM	ALZEY-WORMS	RHPF	384	6509
07 1 33 011	BECHERBACH	BAD KREUZNACH	RHPF	1 105	6761

2 GEMEINDEN IN ALPHABETISCHER ORDNUNG MIT SCHLUESSELNUMMER, WOHNBEVOELKERUNG UND POSTLEITZAHL AM 31.12.1977

SCHLUESSEL- NUMMER	GEMEINDE	KREIS	LAND	BEVOEL- KERUNG	POST- LEIT- ZAHL
07 1 33 010	BECHERBACH BEI KIRM	BAD KREUZNACH	RHPF	456	6571
07 3 40 203	BECHHOFEN	PIRMASENS	RHPF	1 963	6791
09 5 71 115	BECHHOFEN, MARKT	ANSBACH	BAY	5 276	8802
07 3 31 006	BECHTHEIM	ALZEY-WORMS	RHPF	1 685	6521
07 3 31 007	BECHTOLSHEIM	ALZEY-WORMS	RHPF	1 326	6509
09 3 74 112	BECHTSRIETH	NEUSTADT A.D.WALDNAAB	BAY	776	8481
03 3 59 006	BECKDORF	STADE	NDSA	1 529	2151
03 2 57 007	HECKEDORF	SCHAUMBURG	NDSA	1 673	3061
03 4 58 001	BECKELN	OLDENBURG (OLDENBURG)	NDSA	845	2831
10 0 42 111	BECKINGEN	MERZIG-WADERN	SAAR	14 962	6645
09 7 77 116	HECKSTETTEN	OSTALLGAEU	BAY	229	8939
05 5 70 008	BECKUM, STADT	WARENDORF	NW	38 009	4720
05 1 54 004	BEDBURG-HAU	KLEVE	NW	13 266	4194
05 3 62 004	BEDBURG, STADT	ERFTKREIS	NW	18 488	5012
03 3 52 003	BEDERKESA, FLECKEN	CUXHAVEN	NDSA	4 069	2852
09 7 78 117	PEDERNAU	UNTERALLGAEU	BAY	689	8949
07 3 36 106	BEDESBAACH	KUSEL	RHPF	761	6799
03 3 51 003	BEEDENBOSTEL	CELLE	NDSA	840	3101
05 5 70 012	BEELLEN	WARENDORF	NW	4 503	4413
09 5 76 115	BEERBACH	ROTH	BAY	205	8541
06 1 81 001	BEERFELDEN, STADT	ODENWALDKREIS	HESS	6 728	6124
03 4 54 003	BEESTEN	EMSLAND	NDSA	1 454	4452
01 0 53 008	BEHLENDORF	HERZOGTUM LAUENBURG	SCHH	303	2411
01 0 54 011	BEHRENDORF	NORDFRIESLAND	SCHH	508	2251
01 0 57 004	BEHRENSDORF (OSTSEE)	PLOEN	SCHH	593	2322
01 0 61 007	BEIDENFLETH	STEINBURG	SCHH	783	2211
03 1 54 002	BEIERSTEDT	HELMSTEDT	NDSA	534	3339
09 4 76 112	BEIKHEIM	KRONACH	BAY	280	8621
07 2 32 010	BEILINGEN	BITBURG-PRUEM	RHPF	361	5521
09 1 76 114	BEILNGRIES, STADT	EICHSTAETT	BAY	5 671	8432
07 1 35 007	BEILSTEIN	COCHEM-ZELL	RHPF	175	5591
08 1 25 008	BEILSTEIN, STADT	HEILBRONN	BAWU	4 110	7141
08 4 25 014	BEIMERSTETTEN	ALB-DONAU-KREIS	BAWU	1 758	7901
07 3 38 002	BEINDERSHEIM	LUDWIGSHAFEN	RHPF	2 796	6711
07 2 33 003	BEINHAUSEN	DAUN	RHPF	76	5569
01 0 61 008	BEKDORF	STEINBURG	SCHH	115	2211
01 0 61 010	BEKMUENDE	STEINBURG	SCHH	219	2211
07 2 35 004	BEKOND	TRIER-SAARBURG	RHPF	631	5559
01 0 57 005	BE LAU	PLOEN	SCHH	394	2355
01 0 58 013	BELDORF	RENDSDURG-ECKERNFOERDE	SCHH	324	2211
07 1 40 007	BELG	RHEIN-HUNS RUECK-KREIS	RHPF	149	5581
07 1 40 008	BELGWEILER	RHEIN-HUNS RUECK-KREIS	RHPF	217	6540
07 1 37 008	BELL	MAYEN-KOBLENZ	RHPF	1 348	5441
07 1 40 009	BELL (HUNS RUECK)	RHEIN-HUNS RUECK-KREIS	RHPF	1 259	5449
09 7 75 115	BELLENBERG	NEU-ULM	BAY	3 559	7919
09 5 71 116	BELLERSHAUSEN	ANSBACH	BAY	137	8801
07 3 34 001	BELLHEIM	GERMERSHEIM	RHPF	6 773	6729
07 1 43 207	BELLINGEN	WESTERWALDKREIS	RHPF	468	5439

B

2 GEPEINDEN IN ALPHABETISCHER ORDNUNG MIT SCHLUESSELNUMMER, WOHNBEVOELKERUNG UND POSTLEITZAHL AM 31.12.1977

SCHLUESSEL- NUMMER	GEMEINDE	KREIS	LAND	BEVOEL- KERUNG	POST- LEIT- ZAHL
03 4 59 008	BELM	OSNABRUECK	NDSA	10 185	4513
07 1 40 010	BELTHEIM	RHEIN-HUNSRUECK-KREIS	RHPF	1 699	5449
03 3 52 004	BELUM	CUXHAVEN	NDSA	1 041	2179
09 7 79 122	BELZHEIM	DONAU-RIES	BAY	325	8861
08 1 16 008	BEMPFLINGEN	ESSLINGEN	BAWU	3 082	7445
03 3 53 003	BENDESTORF	HARBURG	NDSA	1 879	2106
01 0 57 006	BENDFELD	PLOEN	SCHH	242	2301
01 0 58 014	BENDORF	RENSBURG-ECKERNFOERDE	SCHH	449	2211
07 1 37 203	BENDORF, STADT	MAYEN-KOBLENZ	RHPF	15 968	5413
09 1 73 113	BENEDIKTBEUFEN	BAD TOELZ-WOLFRATSHAUSEN	BAY	2 506	8174
07 2 31 005	BENGEL	BERNKASTEL-WITTLICH	RHPF	954	5561
09 4 72 117	BENK	BAYREUTH	BAY	546	8581
07 3 33 005	BENNHAUSEN	DONNERSBERGKREIS	RHPF	118	6761
09 7 78 118	BENNINGEN	UNTERKALLGAU	BAY	1 850	8941
08 1 18 006	BENNINGEN AM NECKAR	LUDWIGSBURG	BAWU	4 303	7141
06 1 71 002	BENSHEIM, STADT	BERGSTRASSE	HESS	32 551	6140
01 0 62 010	BENSTABEN	STORMARN	SCHH	176	2061
03 4 56 001	BENTHEIM, STADT	GRAFSCHAFT BENTHEIM	NDSA	13 919	4444
07 1 40 011	BENZWEILER	RHEIN-HUNSRUECK-KREIS	RHPF	169	6542
09 3 75 118	BERATZHAUSEN, MARKT	REGENSBURG	BAY	4 047	8411
09 3 73 112	BERCHING, STADT	NEUMARKT I.D.OPF.	BAY	5 966	8434
09 1 72 116	BERCHTESGADEN, MARKT	BERCHTESGADENER LAND	BAY	8 399	8240
07 2 33 202	BERGBORN	DAUN	RHPF	125	5441
07 2 33 203	BERENBACH	DAUN	RHPF	176	5441
07 1 31 011	BERG	AHRWEILER	RHPF	1 049	5481
09 4 75 113	BERG	HOF	BAY	753	8671
08 4 36 013	BERG	RAVENSBURG	BAWU	3 250	7981
07 1 41 009	BERG	RHEIN-LAHN-KREIS	RHPF	167	5428
09 1 88 113	BERG	STARNBERG	BAY	6 424	8131
07 3 34 002	BERG (PFALZ)	GERMERSHEIM	RHPF	1 974	6729
09 3 73 113	BERG B. NEUMARKT I. D. OPF.	NEUMARKT I.D.OPF.	BAY	2 255	8431
09 1 85 116	BERG I. GAU	NEUBURG-SCHROBENHAUSEN	BAY	1 237	8899
08 4 36 014	BERGATREUTE	RAVENSBURG	BAWU	2 305	7961
09 4 73 114	BERGDORF	COBURG	BAY	298	8632
03 4 59 009	BERGE	OSNABRUECK	NDSA	3 172	4576
07 1 34 006	BERGEN	BIRKENFELD	RHPF	417	6571
09 1 89 113	BERGEN	TRAUNSTEIN	BAY	3 446	8221
09 5 77 115	BERGEN	WEISSENBURG-GUNZENHAUSEN	BAY	384	8831
03 3 54 001	BERGEN (DUMME)	LUECHOW-DANNENBERG	NDSA	1 506	3134
03 3 51 004	BERGEN, STADT	CELLE	NDSA	12 241	3103
07 1 40 012	BERGENHAUSEN	RHEIN-HUNSRUECK-KREIS	RHPF	127	6541
01 0 59 005	BERGENHUSEN	SCHLESWIG-FLensburg	SCHH	666	2381
09 7 75 116	BERGENSTETTEN	NEU-ULM	BAY	102	7919
09 2 71 115	BERGERN	DEGGENDORF	BAY	420	8371
01 0 51 008	BERGEWOEHRDEN	DITHMARSCHEN	SCHH	33	2246
03 1 51 003	BERGFELD	GIFHORN	NDSA	608	3181
08 3 17 009	BERGHauptEN	ORTENAUkREIS	BAWU	2 137	7611
07 1 41 010	BERGHAUSEN	RHEIN-LAHN-KREIS	RHPF	213	5429

2 GEMEINDEN IN ALPHABETISCHER ORDNUNG MIT SCHLUESSELNUMMER, WOHNBEVOELKERUNG UND POSTLEITZAHL AM 31.12.1977

SCHLUESSEL- NUMMER	GEMEINDE	KREIS	LAND	BEVOEL- KERUNG	POST- LEIT- ZAHL
09 7 73 115	BERGHEIM	DILLINGEN A.D.DONAU	BAY	622	8881
09 1 85 118	BERGHEIM	NEUBURG-SCHROBENHAUSEN	BAY	722	8859
05 3 62 008	BERGHEIM, STADT	ERFTKREIS	NW	51 386	5010
08 4 25 017	BERGHUELEN	ALB-DONAU-KREIS	BAWU	1 578	7901
05 3 78 004	BERGISCH GLADBACH, STADT	RHEINISCH-BERGISCHER KREIS	NW	100 134	5060
05 9 78 004	BERGKAMEN, STADT	UNNA	NW	46 825	4619
09 1 74 113	BERGKIRCHEN	DACHAU	BAY	585	8061
07 1 34 007	BERGLANGENBACH	BIRKENFELD	RHPF	551	6589
08 1 19 089	BERGLEN	REMS-MURR-KREIS	BAWU	4 811	7061
09 1 77 112	BERGLERN	ERDING	BAY	1 080	8059
07 2 31 006	BERGLICHT	BERNKASTEL-WITTLICH	RHPF	506	5509
09 4 79 113	BERGNERSREUTH	WUNSIEDEL I.FICHTELGEBIRGE	BAY	149	8591
05 3 74 004	BERGNEUSTADT, STADT	OBERBERGISCHER KREIS	NW	17 989	5275
09 6 78 115	BERGRHEINFELD	SCHWEINFURT	BAY	4 611	8722
09 6 79 117	BERGTHEIM	WUERZBURG	BAY	1 905	8702
07 2 31 007	BERGWEILER	BERNKASTEL-WITTLICH	RHPF	726	5561
01 0 58 015	BERINGSTEDT	RENDSBURG-ECKERNFOERDE	SCHH	705	2211
06 2 78 001	BERKATAL	MERRA-MEISSNER-KREIS	HESS	2 019	3441
01 0 53 009	BERKENTHIN	HERZOGTUM LAUENBURG	SCHH	1 159	2419
08 4 26 019	BERKHEIM	BIBERACH	BAWU	1 781	7951
07 2 32 011	BERKOTH	BITBURG-PRUEM	RHPF	113	5529
11 0 00 000	BERLIN (WEST), STADT	BERLIN(WEST)	BLNW	1 926 826	1000
07 2 33 004	BERLINGEN	DAUN	RHPF	228	5531
08 4 35 005	BERMATINGEN	BODENSEEKREIS	BAWU	3 476	7775
07 1 37 011	BERMEL	MAYEN-KOBLENZ	RHPF	333	5441
07 3 31 009	HERMERSHEIM	ALZEY-WORMS	RHPF	236	6525
07 3 31 008	HERMERSHEIM VOR DER HOEHE	ALZEY-WORMS	RHPF	256	6509
08 3 37 013	BERNAU	WALDSHUT	BAWU	1 457	7821
09 1 87 118	BERNAU A. CHIEMSEE	ROSENHEIM	BAY	3 755	8214
09 7 77 117	BERNBACH	OSTALLGAEU	BAY	435	8951
09 1 90 114	BERNBEUREN	WEILHEIM-SCHONGAU	BAY	1 655	8921
07 2 33 005	BERNDORF	DAUN	RHPF	460	5531
07 1 41 011	BERNDROTH	RHEIN-LAHN-KREIS	RHPF	316	5429
03 4 61 001	BERNE	WESERMARSCH	NDSA	6 199	2876
09 3 73 114	BERNGAU	NEUMARKT I.D.OPF.	BAY	1 482	8431
09 3 75 119	BERNHARDSWALD	REGENSBURG	BAY	3 816	8411
07 2 31 008	BERNKASTELL-KUES, STADT	BERNKASTEL-WITTLICH	RHPF	6 796	5550
09 2 71 116	BERNRIED	DEGGENDORF	BAY	1 024	8351
09 1 90 115	BERNRIED	WEILHEIM-SCHONGAU	BAY	1 827	8131
08 4 25 019	BERNSTADT	ALB-DONAU-KREIS	BAWU	1 510	7901
09 4 79 114	BERNSTEIN	WUNSIEDEL I.FICHTELGEBIRGE	BAY	699	8591
09 4 75 114	BERNSTEIN A. WALD	HOF	BAY	561	8671
07 1 32 201	BEROD B. HACHENBURG	ALTENKIRCHEN (WESTERWALD)	RHPF	624	5231
07 1 43 208	BEROD B. WALLMEROD	WESTERWALDKREIS	RHPF	414	5431
07 2 32 012	BERSCHIED	BITBURG-PRUEM	RHPF	85	5529
07 1 34 008	HERSCHWEILER BEI BAUMHOLDER	BIRKENFELD	RHPF	591	6589
07 1 34 009	HERSCHWEILER BEI KIRN	BIRKENFELD	RHPF	283	6571
03 4 59 010	BERSENBRUECK, STADT	OSNABRUECK	NDSA	5 178	4558

B

2 GEMEINDEN IN ALPHABETISCHER ORDNUNG MIT SCHLUESSELNUMMER, WOHNBEVOELKERUNG UND POSTLEITZAHL AM 31.12.1977

SCHLUESSEL- NUMMER	GEMEINDE	KREIS	LAND	BEVOEL- KERUNG	POST- LEIT- ZAHL
09 5 71 117	BERTHOLDSDORF	ANSBACH	BAY	286	8802
09 1 85 119	BERTOLDSHEIM	NEUBURG-SCHROBENHAUSEN	BAY	553	8859
03 4 52 003	BERUMBUR	AURICH	NDSA	1 781	2981
07 1 43 209	BERZHAHN	WESTERWALDKREIS	RHPF	448	5439
07 1 32 005	BERZHAUSEN	ALTENKIRCHEN (WESTERWALD)	RHPF	172	5232
07 2 35 005	BESCHIED	TRIER-SAARBURG	RHPF	346	5509
01 0 55 006	BESCHENDORF	OSTHOLSTEIN	SCHH	485	2432
01 0 61 011	BESDORF	STEINBURG	SCHH	266	2211
06 1 78 001	BESELICH	LIMBURG-WEILBURG	HESS	4 671	6251
01 0 53 010	BESENTHAL	HERZOGTUM LAUENBURG	SCHH	80	2411
08 1 18 007	BESIGHEIM, STADT	LUDWIGSBURG	BAWU	8 221	7122
09 6 71 112	BESSENBAACH	ASCHAFFENBURG	BAY	3 309	8751
05 9 58 008	BESTWIG	HOCHSAUERLANDKREIS	NW	11 757	5780
03 2 54 007	BETHELN	HILDESHEIM	NDSA	1 108	3211
07 2 33 006	BETTELDORF	DAUN	RHPF	248	5531
07 1 41 012	BETTENDORF	RHEIN-LAHN-KREIS	RHPF	273	5428
09 5 71 118	BETTENFELD	ANSBACH	BAY	283	8801
07 2 31 009	BETTENFELD	BERNKASTEL-WITTLICH	RHPF	772	5561
07 2 32 013	BETTINGEN	BITBURG-PRUEM	RHPF	1 107	5521
07 1 32 006	BETZDORF, STADT	ALTENKIRCHEN (WESTERWALD)	RHPF	10 259	5240
03 3 55 008	BETZENDORF	LUENEBURG	NDSA	849	2121
09 4 72 118	BETZENSTEIN, STADT	BAYREUTH	BAY	2 247	8571
08 4 26 020	BETZENWEILER	BIBERACH	BAWU	646	7941
09 7 80 114	BETZIGAU	OBERALLGAEU	BAY	2 097	8961
08 2 37 006	BETZWEILER-WAFLDE	FREUDENSTADT	BAWU	1 328	7291
09 1 73 114	BEUERBERG	BAD TOELZ-WOLFRATSHAUSEN	BAY	832	8191
09 1 81 112	BEUERN	LANDSBERG A. LECH	BAY	317	8919
07 1 40 201	BEULICH	RHEIN-HUNSRUECK-KREIS	RHPF	444	5401
07 1 35 008	BEUREN	COCHEM-ZELL	RHPF	494	5591
08 1 16 011	BEUREN	ESSLINGEN	BAWU	3 147	7444
09 7 75 117	BEUREN	NEU-ULM	BAY	496	7911
07 2 35 008	BEUREN (HOCHWALD)	TRIER-SAARBURG	RHPF	1 038	5509
08 4 37 005	BEURON	SIGMARINGEN	BAWU	1 184	7792
09 2 75 117	BEUTELSBACH	PASSAU	BAY	973	8359
01 0 56 003	BEVERN	PINNEBERG	SCHH	440	2201
03 2 55 002	BEVERN, FLECKEN	HOLZMINDEN	NDSA	4 794	3454
03 3 52 005	BEVERSTEDT, FLECKEN	CUXHAVEN	NDSA	3 336	2855
05 7 62 008	BEVERUNGEN, STADT	HOEXTER	NW	15 271	3472
10 0 45 111	BEXBACH, STADT	SAAR-PFALZ-KREIS	SAAR	19 713	6652
09 1 87 119	BEYHARTING	ROSENHEIM	BAY	722	8201
08 3 17 011	BIBERACH	ORTENAU-KREIS	BAWU	2 708	7616
08 4 26 021	BIBERACH AN DER RISS, STADT	BIBERACH	BAWU	28 534	7950
09 3 72 114	BIBERBACH	CHAM	BAY	285	8491
09 1 74 114	BIBERBACH	DACHAU	BAY	373	8061
09 1 76 115	BIBERBACH	EICHSTAETT	BAY	215	8432
09 7 72 121	BIBERBACH, MARKT	AUGSBURG	BAY	1 247	8901
06 1 71 003	BIBLIS	BERGSTRASSE	HESS	8 074	6843
09 7 72 122	BIBURG	AUGSBURG	BAY	1 026	8901

2 GEMEINDEN IN ALPHABETISCHER ORDNUNG MIT SCHLUESSELNUMMER, WOHNBEVOELKERUNG UND POSTLEITZAHL AM 31.12.1977

SCHLUESSEL- NUMMER	GEMEINDE	KREIS	LAND	BEVOEL- KERUNG	POST- LEIT- ZAHL
09 1 79 116	BIBURG	FUERSTENFELDBRUCK	BAY	592	8080
09 2 73 119	BIBURG	KELHEIM	BAY	628	8421
09 5 77 116	BIBURG	WEISSENBURG-GUNZENHAUSEN	BAY	131	8831
09 1 73 115	BICHL	BAD TOELZ-WOLFRATSHAUSEN	BAY	1 454	8171
06 1 72 003	BICKENBACH	DARMSTADT-DIEBURG	HESS	4 388	6101
07 1 40 014	BICKENBACH	RHEIN-HUNSRUECK-KREIS	RHPF	369	5449
07 2 32 014	BICKENDORF	BITBURG-PRUEM	RHPF	414	5521
09 7 77 118	BIDINGEN	OSTALLGAEU	BAY	947	8951
07 3 31 010	BIEBELNHEIM	ALZEY-WORMS	RHPF	526	6509
09 6 75 113	BIEBELRIED	KITZINGEN	BAY	488	8711
07 1 33 012	BIEBELSHEIM	BAD KREUZNACH	RHPF	503	6551
09 4 74 113	BIERERBACH	FORCHHEIM	BAY	334	8571
09 6 79 118	BIEBEREHRN	WUERZBURG	BAY	905	8701
06 1 79 002	BIEBERGEMUEND	MAIN-KINZIG-KREIS	HESS	6 869	6465
07 1 40 015	BIEBERN	RHEIN-HUNSRUECK-KREIS	RHPF	298	6541
06 1 77 003	BIEBERTAL	LAHN-DILL-KREIS	HESS	9 526	6301
06 1 73 001	BIEBESHEIM	GROSS-GERAU	HESS	5 744	6081
07 1 41 013	BIEBRICH	RHEIN-LAHN-KREIS	RHPF	328	5429
06 2 75 004	BIEDENKOPF, STADT	MARBURG-BIEDENKOPF	HESS	14 777	3560
09 5 71 119	BIEDERBACH	ANSBACH	BAY	111	8821
08 3 16 003	BIEDERBACH	EMMENDINGEN	BAWU	1 485	7807
07 3 40 204	BIEDERSHAUSEN	PIRMASENS	RHPF	180	6791
07 3 33 006	BIEDESHEIM	DONNERSBERGKREIS	RHPF	516	6719
05 7 11 000	BIELEFELD, STADT	KREISFREIE STADT	NW	313 230	4800
03 3 60 004	BIENENBUETTEL	UELZEN	NDSA	5 121	3119
07 2 32 015	BIERSDORF	BITBURG-PRUEM	RHPF	463	5521
07 2 32 016	BIESDORF	BITBURG-PRUEM	RHPF	329	5529
09 7 77 112	BIESSENHOFEN	OSTALLGAEU	BAY	3 658	8954
09 5 77 117	BIESWANG	WEISSENBURG-GUNZENHAUSEN	BAY	674	8831
08 2 16 005	BIETIGHEIM	RASTATT	BAWU	5 361	7555
08 1 18 079	BIETIGHEIM-BISSINGEN, STADT	LUDWIGSBURG	BAWU	33 426	7120
07 1 43 210	BILKHEIM	WESTERWALDKREIS	RHPF	344	5431
05 5 58 008	BILLERBECK, STADT	COESFELD	NW	9 421	4425
08 2 25 009	BILLIGHEIM	NECKAR-ODENWALD-KREIS	BAWU	5 268	6951
07 3 37 007	BILLIGHEIM-INGENHEIM	LANDAU-BAD BERGZABERN	RHPF	3 595	6741
09 6 77 117	BILLINGSHAUSEN	MAIN-SPESSART	BAY	388	8702
01 0 56 004	BILSEN	PINNEBERG	SCHH	611	2081
03 1 52 002	BILSHAUSEN	GOETTINGEN	NDSA	2 370	3411
01 0 60 009	BIMOEHLEN	SEGEBERG	SCHH	620	2357
08 2 25 010	BINAU	NECKAR-ODENWALD-KREIS	BAWU	1 255	6951
09 4 72 119	BINDLACH	BAYREUTH	BAY	3 428	8581
08 4 37 008	BINGEN	SIGMARINGEN	BAWU	2 407	7481
07 3 39 005	BINGEN, STADT	MAINZ-BINGEN	RHPF	24 352	6530
03 2 56 002	BINNEN	NIENBURG (WESER)	NDSA	954	3071
07 1 35 009	BINNINGEN	COCHEM-ZELL	RHPF	587	5441
07 2 31 010	BINSFELD	BERNKASTEL-WITTLICH	RHPF	1 083	5561
09 7 73 116	BINSWANGEN	DILLINGEN A.D.DONAU	BAY	1 017	8881
08 3 36 008	BINZEN	LOERRACH	BAWU	1 876	7851

B

2 GEMEINDEN IN ALPHABETISCHER ORDNUNG MIT SCHLUESSELNUMMER, WOHNBEVOELKERUNG UND POSTLEITZAHL AM 31.12.1977

SCHLUESSEL- NUMMER	GEMEINDE	KREIS	LAND	BEVOEL- KERUNG	POST- LEIT- ZAHL
09 5 71 120	BINZWANGEN	ANSBACH	BAY	278	8801
03 4 59 011	BIPPEN	OSNABRUECK	NDSA	2 519	4576
08 1 17 009	BIRENBACH	GOEPPINGEN	BAWU	1 507	7321
07 2 33 007	BIRGEL	DAUN	RHPF	476	5534
09 3 71 116	BIRGLAND	AMBERG-SULZBACH	BAY	1 318	8451
09 4 72 120	BIRK	BAYREUTH	BAY	375	8581
09 7 72 123	BIRKACH	AUGSBURG	BAY	153	8931
09 4 71 116	BIRKACH	BAMBERG	BAY	564	8602
09 4 73 116	BIRKACH A. FORST	COBURG	BAY	222	8621
07 1 32 008	BIRKEN-BRUCHEN	ALTENKIRCHEN (WESTERWALD)	RHPF	2 273	5249
06 1 71 004	BIRKENAU	BERGSTRASSE	HESS	9 754	6943
07 1 32 007	BIRKENBEUL	ALTENKIRCHEN (WESTERWALD)	RHPF	409	5249
09 4 79 115	BIRKENBUEHL	WUNSIEDEL I. FICHTELGERIRGE	BAY	200	8671
08 2 36 004	BIRKENFELD	ENZKREIS	BAWU	9 058	7534
09 6 77 119	BIRKENFELD	MAIN-SPESSART	BAY	1 410	8702
07 1 34 010	BIRKENFELD, STADT	BIRKENFELD	RHPF	5 912	6588
07 3 38 003	BIRKENHEIDE	LUDWIGSHAFEN	RHPF	2 307	6701
07 3 37 008	BIRKENHOERDT	LANDAU-BAD BERGZABERN	RHPF	526	6749
09 4 74 114	BIRKENREUTH	FORCHHEIM	BAY	246	8551
07 1 40 016	BIRKHEIM	RHEIN-HUNSRUECK-KREIS	RHPF	119	5449
07 3 37 009	BIRKWEILER	LANDAU-BAD BERGZABERN	RHPF	686	6741
07 1 41 014	BIRLENBACH	RHEIN-LAHN-KREIS	RHPF	1 261	6251
07 1 32 009	BIRNBACH	ALTENKIRCHEN (WESTERWALD)	RHPF	475	5231
09 2 77 113	BIRNBACH	ROTTAL-INN	BAY	4 746	8345
09 4 76 113	BIRNBAUM	KRONACH	BAY	390	8641
09 6 78 116	BIRNFELD	SCHWEINFURT	BAY	561	8721
07 2 33 204	BIRRESBORN	DAUN	RHPF	1 322	5531
06 1 79 003	BIRSTEIN	MAIN-KINZIG-KREIS	HESS	5 694	6484
07 2 32 017	BIRTLINGEN	BITBURG-PRUEM	RHPF	34	5521
09 4 71 117	BISCHBERG	BAMBERG	BAY	3 511	8602
09 6 77 120	BISCHBRUNN	MAIN-SPESSART	BAY	956	8771
07 3 33 007	BISCHHEIM	DONNERSBERGKREIS	RHPF	544	6719
06 1 77 004	BISCHOFFEN	LAHN-DILL-KREIS	HESS	3 023	6339
09 4 72 121	BISCHOFSGRUEN	BAYREUTH	BAY	2 192	8583
06 1 73 002	BISCHOFSSHEIM	GROSS-GERAU	HESS	12 069	6094
09 6 73 117	BISCHOFSSHEIM A. D. RHOEN, STADT	RHOEN-GRABFELD	BAY	2 973	8743
09 2 76 116	BISCHOFSSMAIS	REGEN	BAY	1 564	8371
09 2 72 113	BISCHOFSSREUT	FREYUNG-GRAFENAU	BAY	774	8391
09 1 72 117	BISCHOFSWIESEN	BERCHTESGADENER LAND	BAY	7 435	8242
08 2 16 006	BISCHWEIER	RASTATT	BAWU	2 759	7551
09 6 78 117	BISCHWIND	SCHWEINFURT	BAY	231	8722
08 4 17 008	BISINGEN	ZOLLERNALBKREIS	BAWU	6 930	7457
03 3 58 002	BISPINGEN	SOLTAU-FALLINGBOSTEL	NDSA	5 684	3045
01 0 58 016	BISSEE	RENDSBURG-ECKERNFOERDE	SCHH	166	2351
03 4 59 012	BISSENDORF	OSNAERUECK	NDSA	12 032	4516
07 3 32 004	BISSERSHEIM	BAD DUERKHEIM	RHPF	382	6719
08 1 16 012	BISSINGEN AN DER TECK	ESSLINGEN	BAWU	3 041	7311
09 7 73 117	BISSINGEN, MARKT	DILLINGEN A.D.DONAU	BAY	2 368	8851

2 GEMEINDEN IN ALPHABETISCHER ORDNUNG MIT SCHLUESSELNUMMER, WOHNBEVOELKERUNG UND POSTLEITZAHL AM 31.12.1977

SCHLUESSEL- NUMMER	GEMEINDE	KREIS	LAND	BEVOEL- KERUNG	POST- LEIT- ZAHL
01 0 58 017	BISTENSEE	RENDSBURG-ECKERNFOERDE	SCHH	210	2331
07 3 33 008	BISTERSCHIED	DONNERSBERGKREIS	RHPF	272	6761
07 2 32 018	BITBURG, STADT	BITBURG-PRUEM	RHPF	10 630	5520
09 1 85 120	BITTENRRUNN	NEUBURG-SCHROEENHAUSEN	BAY	1 024	8859
08 4 17 010	BITZ	ZOLLERNALBKREIS	BAWU	3 426	7474
07 1 32 010	BITZEN	ALTENKIRCHEN (WESTERWALD)	RHPF	737	5249
09 3 72 115	BLAIBACH	CHAM	BAY	1 680	8491
09 7 80 115	BLAICHACH	OBERRALLGAEU	BAY	4 897	8976
09 6 71 113	BLANKENBACH	ASCHAFFENBURG	BAY	1 109	8752
05 3 66 008	BLANKENHEIM	EUSKIRCHEN	NW	7 327	5378
07 1 35 010	BLANKENRATH	COCHEM-ZELL	RHPF	862	5581
07 3 36 006	BLAUBACH	KUSEL	RHPF	473	6799
08 4 25 020	BLAUBEUREN, STADT	ALB-DONAU-KREIS	BAWU	11 604	7902
08 1 27 008	BLAUFELDEN	SCHWAEBISCH HALL	BAWU	4 554	7186
08 4 25 141	BLAUSTEIN	ALB-DONAU-KREIS	BAWU	13 624	7906
03 3 55 009	BLECKEDE, STADT	LUENEBURG	NDSA	7 584	2122
07 2 33 008	BLECKHAUSEN	DAUN	RHPF	341	5531
07 2 32 206	BLEIALF	BITBURG-PRUEM	RHPF	826	5541
01 0 57 007	BLICKENDORF	PLOEN	SCHH	1 748	2321
03 3 61 002	BLENDER	VERDEN	NDSA	2 159	2811
07 1 32 011	BLICKHAUSERHOEHE	ALTENKIRCHEN (WESTERWALD)	RHPF	610	5248
03 3 59 007	BLIEDERSDORF	STADE	NDSA	1 081	2152
10 0 45 112	BLIESKASTEL, STADT	SAAR-PFALZ-KREIS	SAAR	22 432	6653
01 0 53 011	BLIESTORF	HERZOGTUM LAENBURG	SCHH	593	2061
09 7 73 119	BLINDHEIM	DILLINGEN A.D.DONAU	BAY	852	8881
09 7 77 119	BLOECKTACH	OSTALLGAEU	BAY	380	8951
03 4 55 001	BLOMBERG	FRIESLAND	NDSA	1 262	2941
05 7 66 016	BLOMBERG, STADT	LIPPE	NW	14 498	4933
01 0 61 012	BLOMESCHE WILDNIS	STEINBURG	SCHH	654	2208
08 3 26 005	BLUMBERG, STADT	SCHWARZWALD-BAAR-KREIS	BAWU	10 099	7712
01 0 58 018	BLUMENTHAL	RENDSBURG-ECKERNFOERDE	SCHH	610	2301
01 0 60 010	BLUNK	SEGEBERG	SCHH	364	2361
09 4 75 115	BOBENGROEN	HOF	BAY	725	8671
07 3 32 005	BOBENHEIM A. BERG	BAD DUERCKHEIM	RHPF	622	6719
07 3 38 004	BOBENHEIM-ROXHEIM	LUDWIGSHAFEN	RHPF	8 964	6712
07 3 40 001	BOBENTHAL	PIRMASENS	RHPF	393	6749
09 7 72 125	BOBINGEN, STADT	AUGSBURG	BAY	12 959	8903
05 5 54 008	BOCHOLT, STADT	BORKEN	NW	65 394	4290
05 9 11 000	BOCHUM, STADT	KREISFREIE STADT	NW	409 242	4630
07 1 33 013	BOCKENAU	BAD KREUZNACH	RHPF	1 138	6551
03 2 54 008	BOCKENEM, STADT	HILDESHEIM	NDSA	11 520	3205
09 5 71 121	BOCKENFELD	ANSBACH	BAY	173	8801
07 3 32 006	BOCKENHEIM AN DER WEINSTRASSE	BAD DUERCKHEIM	RHPF	2 093	6719
03 4 51 003	BOCKHORN	AMMERLAND	NDSA	7 324	2935
09 1 77 113	BOCKHORN	ERDING	BAY	2 390	8059
03 4 54 004	BOCKHORST	EMS LAND	NDSA	800	2993
09 7 73 120	BOCKSBERG	DILLINGEN A.D.DONAU	BAY	369	8901
08 4 16 006	BODELSHAUSEN	TUEBINGEN	BAWU	4 259	7454

B

2 GEMEINDEN IN ALPHABETISCHER ORDNUNG MIT SCHLUESSELNUMMER, WOHNBEVOELKERUNG UND POSTLEITZAHL AM 31.12.1977

SCHLUESSEL- NUMMER	GEMEINDE	KREIS	LAND	BEVOEL- KERUNG	POST- LEIT- ZAHL
07 1 43 005	BODEN	WESTERWALDKREIS	RHPF	441	5431
07 2 33 205	BODENBACH	DAUN	RHPF	239	5489
03 1 55 002	BODENFELDE, FLECKEN	NORTHEIM	NDSA	4 253	3417
07 3 39 006	BODENHEIM	MAINZ-BINGEN	RHPF	5 079	6501
09 2 74 120	BODENKIRCHEN	LANDSHUT	BAY	3 931	8311
09 2 76 117	BODENMAIS, MARKT	REGEN	BAY	3 375	8373
03 1 52 003	BODENSEE	GOETTINGEN	NDSA	594	3429
03 3 60 005	BOLENTEICH, FLECKEN	UELZEN	NDSA	4 078	3123
03 2 55 003	BODENWERDER, STADT	HOLZMINDEN	NDSA	6 079	3452
09 3 76 116	BODENWOEHR	SCHWANDORF	BAY	2 613	8465
08 3 35 098	BODMAN-LUDWIGSHAFEN	KONSTANZ	BAWU	3 140	7762
08 4 36 018	BODNEGG	RAVENSBURG	BAWU	2 434	7981
09 7 76 111	BODOLZ	LINDAU (BODENSEE)	BAY	2 009	8990
09 1 90 117	BOEBING	WEILHEIM-SCHONGAU	BAY	1 245	8121
07 3 37 011	BOEBINGEN	LANDAU-BAD BERGZABERN	RHPF	493	6731
08 1 36 009	BOERINGEN AN DER REMS	OSTALBKREIS	BAWU	3 273	7071
08 1 15 003	BOEBLINGEN, STADT	BOEBLINGEN	BAWU	40 097	7030
09 2 76 118	BOEBRACH	REGEN	BAY	1 495	8371
07 3 37 012	BOECHINGEN	LANDAU-BAD BERGZABERN	RHPF	645	6741
01 0 59 006	BOEEL	SCHLESWIG-FLENSBURG	SCHH	679	2341
09 7 78 119	BOEHEN	UNTERALLGAEU	BAY	781	8941
07 3 38 005	BOEHL-IGGELHEIM	LUDWIGSHAFEN	RHPF	9 551	6737
03 3 58 003	BOEHME	SOLTAU-FALLINGBOSTEL	NDSA	978	3031
08 1 17 010	BOEHMENKIRCH	GOEPPINGEN	BAWU	4 532	7926
09 1 76 116	BOEHMFELD	EICHSTAETT	BAY	904	8831
09 2 72 114	BOEHMWIESEL	FREYUNG-GRAFENAU	BAY	1 252	8392
01 0 58 019	BOEHNHUSFN	RENSBURG-ECKERNFOERDE	SCHH	332	2302
01 0 59 008	BOEKLUND	SCHLESWIG-FLENSBURG	SCHH	1 104	2381
08 3 36 010	BOELLEN	LOERRACH	BAWU	100	7869
07 3 37 013	BOELLENBORN	LANDAU-BAD BERGZABERN	RHPF	207	6749
07 1 43 211	BOELSBERG	WESTERWALDKREIS	RHPF	276	5239
03 4 57 001	BOEN	LEER	NDSA	426	2955
01 0 57 008	BOENEBUETTEL	PLOEN	SCHH	1 346	2351
05 9 78 008	BOENEN	UNNA	NW	17 838	4703
08 1 18 010	BOENNIGHEIM, STADT	LUDWIGSBURG	BAWU	6 187	7124
01 0 56 005	BOENNINGSTEDT	PINNEBERG	SCHH	3 179	2081
07 1 34 011	BOERFINK	BIRKENFELD	RHPF	227	5509
03 4 54 005	BOERGER	EMSLAND	NDSA	1 886	2991
01 0 59 009	BOERM	SCHLESWIG-FLENSBURG	SCHH	717	2381
01 0 53 012	BOERNSEN	HERZOGTUM LAUENBURG	SCHH	3 083	2050
07 3 33 009	BOERRSTADT	DONNERSBERGKREIS	RHPF	875	6751
07 3 36 008	BOERSBORN	KUSEL	RHPF	449	6791
08 4 25 022	BOERSLINGEN	ALB-DONAU-KREIS	BAWU	153	7901
03 1 58 003	BOERSSUM	WOLFENBUETTEL	NDSA	2 319	3344
08 1 17 011	BOERTLINGEN	GOEPPINGEN	BAWU	1 492	7321
01 0 57 009	ROESDORF	PLOEN	SCHH	1 297	2321
03 4 53 002	BOESEL	CLOPPENBURG	NDSA	5 129	2909
08 3 25 009	BOESINGEN	ROTTWEIL	BAWU	2 477	7215

2 GEMEINDEN IN ALPHABETISCHER ORDNUNG MIT SCHLUESSELNUMMER, WOHNBEVOELKERUNG UND POSTLEITZAHL AM 31.12.1977

SCHLUESSEL- NUMMER	GEMEINDE	KREIS	LAND	BEVOEL- KERUNG	POST- LEIT- ZAHL
03 3 57 005	BOETERSEN	ROTENBURG (WUEPPE)	NDSA	797	2134
09 6 79 119	BOETTIGHEIM	WUERZBURG	BAY	569	8702
08 3 27 006	BOETTINGEN	TUTTLINGEN	BAWU	1 147	7205
08 3 15 013	BOETZINGEN	BREISGAU-HOCHSCHWARZWALD	BAWU	4 261	7805
01 0 59 105	BOEXLUND	SCHLESWIG-FLENSBURG	SCHH	94	2261
03 2 55 004	BOFFZEN	HOLZMINDEN	NDSA	3 070	3474
07 1 41 015	BOGEL	RHEIN-LAHN-KREIS	RHPF	659	5429
09 2 78 118	BOGEN, STADT	STRAUBING-BOGEN	BAY	6 795	8443
01 0 54 012	BOHMSTEDT	NORDFRIESLAND	SCHH	649	2251
03 4 59 013	BOHME	OSNABRUECK	NDSA	9 711	4508
03 3 55 010	BOITZE	LUENEBURG	NDSA	467	2121
09 4 71 118	BOJENDORF	BAMBERG	BAY	243	8601
03 3 52 006	BOKEL	CUXHAVEN	NDSA	2 173	2855
01 0 56 006	BOKEL	PINNEBERG	SCHH	449	2201
01 0 58 021	BOKEL	RENDSBURG-ECKERNFOERDE	SCHH	517	2371
01 0 61 013	BOKELREHM	STEINBURG	SCHH	96	2211
03 1 51 004	ROKENS DORF	GIFHORN	NDSA	519	3171
01 0 56 008	ROKHOLT-HANREDDER	PINNEBERG	SCHH	1 035	2200
01 0 61 014	ROKHORST	STEINBURG	SCHH	149	2216
01 0 57 010	ROKSEE	PLOEN	SCHH	387	2302
07 3 33 010	BOLANDEN	DONNERSBERGKREIS	RHPF	1 664	6719
08 1 17 012	BOLL	GOEPPINGEN	BAWU	3 984	7325
07 1 34 012	BOLLENBACH	BIRKENFELD	RHPF	168	6581
07 2 32 019	BOLLENDORF	BITBURG-PRUEM	RHPF	1 456	5521
01 0 59 010	BOLLINGSTEDT	SCHLESWIG-FLENSBURG	SCHH	1 076	2381
08 3 15 014	BOLLSCHWEIL	BREISGAU-HOCHSCHWARZWALD	BAWU	1 816	7801
09 7 79 125	BOLLSTADT	DONAU-RIES	BAY	298	8861
09 7 80 116	BOLSTERLANG	OBERALLGAEU	BAY	901	8981
09 6 79 120	BOLZHAUSEN	WUERZBURG	BAY	111	8701
03 3 58 004	BOMLITZ	SOLTAU-FALLINGBOSTEL	NDSA	7 929	3036
08 4 36 019	BOMS	RAVENSBURG	BAWU	440	7963
01 0 54 013	BONDELUM	NORDFRIESLAND	SCHH	198	2251
08 1 15 004	BONDORF	BOEBLINGEN	BAWU	2 807	7031
07 1 38 005	BONEFELD	NEUWIED	RHPF	590	5455
07 2 35 010	BONERATH	TRIER-SAARBURG	RHPF	243	5501
07 2 33 206	BONGARD	DAUN	RHPF	224	5489
05 3 14 000	BONN, STADT	KREISFREIE STADT	NW	284 003	5300
08 3 37 022	BONNDORF IM SCHWARZWALD, STADT	WALDSHUT	BAWU	5 170	7823
09 7 72 126	BONSTETTEN	AUGSBURG	BAY	819	8901
07 1 33 014	BOOS	BAD KREUZNACH	RHPF	352	6551
07 1 37 014	BOOS	MAYEN-KOBLENZ	RHPF	556	5441
09 7 78 120	BOOS	UNTERALLGAEU	BAY	1 669	8941
01 0 60 011	BOOSTEDT	SEGEBERG	SCHH	4 376	2351
08 1 36 010	BOPFINGEN, STADT	OSTALBKREIS	BAWU	11 476	7085
07 1 40 501	BOPPARD, STADT	RHEIN-HUNS RUECK-KREIS	RHPF	17 646	5407
05 7 74 012	BORCHEN	PADERBORN	NW	9 370	4791
01 0 54 014	BORDELUM	NORDFRIESLAND	SCHH	1 753	2251
01 0 58 022	BORDESHOLM	RENDSBURG-ECKERNFOERDE	SCHH	6 031	2352

B

2 GEMEINDEN IN ALPHABETISCHER ORDNUNG MIT SCHLUESSELNUMMER, WOHNBEVOELKERUNG UND POSTLEITZAHL AM 31.12.1977

SCHLUESSEL- NUMMER	GEMEINDE	KREIS	LAND	BEVOEL- KERUNG	POST- LEIT- ZAHL
01 0 59 011	BOREN	SCHLESWIG-FLensburg	SCHH	853	2341
01 0 58 023	BORGENDORF-SEEDORF	REndSBURG-ECKERNFOERDE	SCHH	320	2353
05 7 62 012	BORGENTREICH, STADT	HOEXTER	NW	8 889	3531
05 7 54 004	BORGHOLZHAUSEN, STADT	GUETERSLOH	NW	7 445	4807
01 0 58 024	BORGSTEDT	REndSBURG-ECKERNFOERDE	SCHH	1 011	2371
01 0 54 015	BORGSUM	NORDFRIESLAND	SCHH	219	2271
01 0 59 012	BORGWEDEL	SCHLESWIG-FLensburg	SCHH	481	2381
06 2 76 001	BORKEN (HESSEN), STADT	SCHWALM-EDER-KREIS	HESS	14 228	3587
05 5 54 012	BORKEN, STADT	BORKEN	NW	30 655	4280
03 4 57 002	BORKUM, STADT	LEER	NDSA	7 933	2972
07 2 33 207	BORLER	DAUN	RHPF	105	5489
07 3 31 012	BORNHEIM	ALZEY-WORMS	RHPF	474	6509
07 3 37 014	BORNHEIM	LANDAU-BAD BERGZABERN	RHPF	955	6741
05 3 82 012	BORNHEIM	RHEIN-SIEG-KREIS	NW	33 182	5303
01 0 60 012	BORNHOEVED	SEGEBERG	SCHH	2 571	2351
01 0 58 025	BORNHOLT	REndSBURG-ECKERNFOERDE	SCHH	146	2211
07 1 41 016	BORNICH	RHEIN-LAHN-KREIS	RHPF	1 015	5421
07 1 43 212	BOROD	WESTERWALDKREIS	RHPF	391	5231
01 0 61 015	BORSFLETH	STEINBURG	SCHH	776	2209
03 2 51 008	BORSTFL	DIEPHOLZ	NDSA	1 349	2839
01 0 60 013	BORSTEL	SEGEBERG	SCHH	108	2351
01 0 56 009	BORSTEL-HOHENRADEN	PINNEBERG	SCHH	1 563	2081
01 0 53 013	BORSTORF	HERZOGTUM LAUENBURG	SCHH	270	2411
01 0 55 007	BOSAU	OSTHOLSTEIN	SCHH	3 049	2422
01 0 54 016	BOSBUELL	NORDFRIESLAND	SCHH	181	2260
07 3 36 009	BOSENBAACH	KUSEL	RHPF	891	6791
03 3 57 006	ROTHEL	ROTENBURG (WUEMME)	NDSA	1 584	2135
01 0 57 011	BOTHKAMP	PLOEN	SCHH	314	2309
07 3 40 205	BOTTENBACH	PIRMASENS	RHPF	676	6661
05 5 12 000	BOTTROP, STADT	KREISFREIE STADT	NW	115 293	4250
01 0 58 026	BOVENAU	REndSBURG-ECKERNFOERDE	SCHH	872	2371
03 1 52 004	BOVENDEN, FLECKEN	GOETTINGEN	NDSA	13 452	3406
07 2 33 010	BOXBERG	DAUN	RHPF	192	5569
08 1 28 014	BOXBERG, STADT	MAIN-TAUBER-KREIS	BAWU	6 184	6973
09 5 72 117	BOXBRUNN	ERLANGEN-HOECHSTADT	BAY	167	8551
01 0 62 011	BRAAK	STORMARN	SCHH	593	2000
07 1 32 012	BRACHBACH	ALTENKIRCHEN (WESTERWALD)	RHPF	2 638	5241
07 1 35 011	BRACHTENDORF	COCHEM-ZELL	RHPF	241	5441
06 1 79 004	BRACHTTAL	MAIN-KINZIG-KREIS	HESS	4 567	6486
03 3 53 004	BRACKEL	HARBURG	NDSA	1 452	2094
08 1 25 013	BRACKENHEIM, STADT	HEILBRONN	BAWU	9 864	7129
01 0 54 017	BRADERUP	NORDFRIESLAND	SCHH	625	2264
08 3 26 006	BRAEUNLINGEN, STADT	SCHWARZWALD-BAAH-KREIS	BAWU	5 495	7715
03 4 61 002	BRAKE (UNTERWESER), STADT	WESERMARSCH	NDSA	17 823	2880
05 7 62 016	BRAKEL, STADT	HOEXTER	NW	15 686	3492
01 0 58 027	BRAMMER	REndSBURG-ECKERNFOERDE	SCHH	314	2371
03 4 59 014	BRAMSCH, STADT	OSNABRUECK	NDSA	23 945	4550
03 3 52 007	BRAMSTEDT	CUXHAVEN	NDSA	1 529	2851

2 GEMEINDEN IN ALPHABETISCHER ORDNUNG MIT SCHLUESSELNUMMER, WOHNBEVOELKERUNG UND POSTLEITZAHL AM 31.12.1977

SCHLUESSEL- NUMMER	GEMEINDE	KREIS	LAND	BEVOEL- KERUNG	POST- LEIT- ZAHL
01 0 54 018	BRAMSTEDTLUND	NORDFRIESLAND	SCHH	236	2265
09 5 72 118	BRAND	ERLANGEN-HOECHSTADT	BAY	1 303	8501
09 3 77 113	BRAND	TIRSCHENREUTH	BAY	1 175	8591
09 4 79 116	BRAND B. MARKTREDWITZ	WUNSIEDEL I.FICHTELGEBIRGE	BAY	1 603	8590
01 0 56 010	BRANDE-HOERNERKIRCHEN	PINNEBERG	SCHH	934	2201
09 4 72 122	BRANDHOLZ	BAYREUTH	BAY	704	8581
07 2 32 207	BRANDSCHEID	BITBURG-PRUEM	RHPF	337	5541
07 1 43 213	BRANDSCHEID	WESTERWALDKREIS	RHPF	368	5439
09 1 87 120	BRANNENBURG	ROSENHEIM	BAY	4 583	8204
01 0 59 013	BRARUPHOLZ	SCHLESWIG-FLensburg	SCHH	132	2341
07 1 41 017	BRAUBACH, STADT	RHEIN-LAHN-KREIS	RHPF	3 401	5423
07 2 31 012	BRAUNEBERG	BERNKASTEL-WITTLICH	RHPF	1 251	5551
06 1 77 005	BRAUNFELS, STADT	LAHN-DILL-KREIS	HESS	9 252	6333
03 1 53 501	BRAUNLAGE, GEMFR. GEBIET	GOSLAR	NDSA	4	3389
03 1 53 003	BRAUNLAGE, STADT	GOSLAR	NDSA	7 098	3389
08 1 27 009	BRAUNSBACH	SCHWAEBISCH HALL	BAWU	2 582	7176
03 1 01 000	BRAUNSCHWEIG, STADT		NDSA	264 918	3300
07 1 40 018	BRAUNSHORN	RHEIN-HUNS RUECK-KREIS	RHPF	504	5449
07 1 33 015	BRAUNWEILER	BAD KREUZNACH	RHPF	510	6551
07 1 33 016	BRAUWEILER	BAD KREUZNACH	RHPF	112	6571
01 0 59 014	BREBEL	SCHLESWIG-FLensburg	SCHH	341	2347
09 6 78 118	BREBERSDORF	SCHWEINFURT	BAY	328	8722
06 1 78 002	BRECHEN	LIMBURG-WEILBURG	HESS	6 190	6259
07 2 32 020	BRECHT	BITBURG-PRUEM	RHPF	183	5521
05 9 54 004	BRECKERFELD, STADT	ENNEPE-RUHR-KREIS	NW	6 761	5805
03 4 54 006	BREDDENBERG	EMSLAND	NDSA	485	2993
03 3 57 007	BREDDORF	ROTENBURG (WUEMME)	NDSA	1 139	2149
01 0 58 028	BREDENBEK	RENDSBURG-ECKERNFOERDE	SCHH	913	2371
01 0 54 019	BREDSTEDT, STADT	NORDFRIESLAND	SCHH	5 125	2257
06 2 75 005	BREIDENBACH	MARBURG-BIEDENKOPF	HESS	6 240	3565
01 0 58 029	BREIHOLZ	RENDSBURG-ECKERNFOERDE	SCHH	1 147	2371
06 3 15 015	BREISACH AM RHEIN, STADT	BREISGAU-HOCHSCHWARZWALD	BAWU	9 210	7814
07 2 31 202	BREIT	BERNKASTEL-WITTLICH	RHPF	239	5509
09 6 78 119	BREITBACH	SCHWEINFURT	BAY	152	8722
09 6 74 118	BREITBRUNN	HASSBERGE	BAY	654	8601
09 1 88 114	BREITBRUNN A. AMMERSEE	STARNBERG	BAY	1 027	8081
09 1 87 121	BREITBRUNN A. CHIEMSEE	ROSENHEIM	BAY	1 294	8211
09 4 73 118	BREITENAU	COBURG	BAY	180	8631
07 1 43 006	BREITENAU	WESTERWALDKREIS	RHPF	518	5419
09 6 72 115	BREITENBACH	BAD KISSINGEN	BAY	236	8789
07 3 36 010	BREITENBACH	KUSEL	RHPF	1 942	6791
06 2 73 003	BREITENBACH A.HERZBERG	HERSFELD-ROTENBURG	HESS	1 905	6431
09 2 75 118	BREITENBERG	PASSAU	BAY	1 677	8391
01 0 61 016	BREITENBERG	STEINBURG	SCHH	232	2211
09 7 72 127	BREITENBRONN	AUGSBURG	BAY	276	8901
09 7 78 121	BREITENBRUNN	UNTERALLGAEU	BAY	867	8949
09 3 73 115	BREITENBRUNN, MARKT	NEUMARKT I.D.OPF.	BAY	2 007	8431
01 0 61 017	BREITENBURG	STEINBURG	SCHH	1 624	2210

B

2 GEMEINDEN IN ALPHABETISCHER ORDNUNG MIT SCHLUESSELNUMMER, WOHNBEVOELKERUNG UND POSTLEITZAHL AM 31.12.1977

SCHLUESSEL- NUMMER	GEMEINDE	KREIS	LAND	BEVOEL- KERUNG	POST- LEIT- ZAHL
01 0 53 014	BREITENFELDE	HERZOGTUM LAUENBURG	SCHH	1 330	2413
09 4 71 110	BREITENGUESSBACH	BAMBERG	BAY	2 334	8601
07 1 33 017	BREITENHEIM	BAD KREUZNACH	RHPF	433	6551
09 6 73 118	BREITENSEE	RHOEN-GRABFELD	BAY	226	8741
07 1 34 013	BREITENTHAL	BIRKENFELD	RHPF	266	6581
09 7 74 117	BREITENTHAL	GUENZBURG	BAY	576	8909
08 4 25 024	BREITINGEN	ALB-DONAU-KREIS	BAWU	208	7901
08 3 15 016	BREITNAU	BREISGAU-HOCHSCHWARZWALD	BAWU	1 693	7821
06 1 77 006	BREITSCHIED	LAHN-DILL-KREIS	HESS	4 410	6349
07 3 39 007	BREITSCHIED	MAINZ-BINGEN	RHPF	158	6533
07 1 38 006	BREITSCHIED	NEUWIED	RHPF	1 482	5461
07 1 32 013	BREITSCHIEDT	ALTENKIRCHEN (WESTERWALD)	RHPF	682	5249
01 0 58 030	BREKENDORF	RENDSBURG-ECKERNFOERDE	SCHH	674	2372
01 0 54 020	BREKLUM	NORDFRIESLAND	SCHH	1 556	2257
07 1 41 018	BREMBERG	RHEIN-LAHN-KREIS	RHPF	327	5409
04 0 11 000	BREMEN, STADT	KREISFREIE STADT	BRM	562 664	2800
04 0 12 000	BREMERHAVEN, STADT	KREISFREIE STADT	BRM	140 505	2850
03 3 57 008	BREMEROERDE, STADT	ROTENBURG (WUEMME)	NDSA	17 686	2140
07 1 35 012	BREMM	COCHEM-ZELL	RHPF	976	5591
09 6 73 119	BRENDLORENZEN	RHOEN-GRABFELD	BAY	3 345	8740
07 1 31 201	BRENK	AHRWEILER	RHPF	186	5471
09 3 75 120	BRENNBERG	REGENSBURG	BAY	919	8411
06 1 81 002	BRENSBACH	ODENWALDKREIS	HESS	4 221	6101
03 3 59 008	BREST	STADE	NDSA	798	2165
08 2 15 007	BRETTEN, STADT	KARLSRUHE	BAWU	22 115	7518
07 1 43 214	BRETTHAUSEN	WESTERWALDKREIS	RHPF	149	5439
07 1 33 018	BRETZENHEIM	BAD KREUZNACH	RHPF	2 110	6551
08 1 26 011	BRETZFELD	HOHENLOHEKREIS	BAWU	7 842	7117
06 1 81 003	BREUBERG, STADT	ODENWALDKREIS	HESS	6 715	6127
06 2 74 003	BREUNA	KASSEL	HESS	3 606	3549
07 3 33 011	BREUNIGWEILER	DONNERSBERGKREIS	RHPF	291	6751
03 2 55 005	BREVOERDE	HOLZMINDEN	NDSA	817	3453
07 1 37 204	BREY	MAYEN-KOBLENZ	RHPF	1 151	5401
01 0 51 010	BRICKELN	DITHMARSCHEN	SCHH	156	2221
07 1 35 013	BRIEDEL	COCHEM-ZELL	RHPF	1 291	5581
07 1 35 014	BRIEDEN	COCHEM-ZELL	RHPF	129	5593
07 1 35 015	BRIEDERN	COCHEM-ZELL	RHPF	384	5591
03 3 55 011	BRIETLINGEN	LUENEBURG	NDSA	1 684	2121
08 3 26 075	BRIGACHTAL	SCHWARZWALD-BAAH-KREIS	BAWU	4 449	7734
05 9 58 012	BRILON, STADT	HOCHSAUERLANDKREIS	NW	24 468	5790
07 2 32 021	BRIMINGEN	BITBURG-PRUEM	RHPF	92	5521
01 0 58 031	BRINJAHE	RENDSBURG-ECKERNFOERDE	SCHH	144	2371
03 4 57 003	BRINKUM	LEER	NDSA	643	2951
03 3 57 009	BROCKEL	ROTENBURG (WUEMME)	NDSA	1 017	2135
07 2 33 011	BROCKSCHEID	DAUN	RHPF	218	5569
03 2 51 009	BROCKUM	DIEPHOLZ	NDSA	1 051	2841
07 1 37 205	BRODENBACH	MAYEN-KOBLENZ	RHPF	629	5401
01 0 58 032	BRODESBY	RENDSBURG-ECKERNFOERDE	SCHH	624	2341

2 GEMEINDEN IN ALPHABETISCHER ORDNUNG MIT SCHLUESSELNUMMER, WOHNBEVOELKERUNG UND POSTLEITZAHL AM 31.12.1977

SCHLUESSEL- NUMMER	GEMEINDE	KREIS	LAND	BEVOEL- KERUNG	POST- LEIT- ZAHL
01 0 59 016	BRODEERSRY	SCHLESWIG-FLensburg	SCHH	503	2381
01 0 57 012	BRODEERSDORF	PLOEN	SCHH	290	2304
03 3 51 005	BROECKEL	CELLE	NDSA	1 204	3101
01 0 53 015	BROETHEN	HERZOGTUM LAUENBURG	SCHH	210	2059
07 1 35 016	BROHL	COCHEN-ZELL	RHPF	368	5441
07 1 31 014	BROHL-LUETZING	AHRWEILER	RHPF	2 649	5474
01 0 61 018	BROKDORF	STEINBURG	SCHH	771	2211
01 0 61 019	BROKSTEDT	STEINBURG	SCHH	1 399	2351
06 1 81 004	BROMBACHTAL	ODENWALDKREIS	HESS	3 013	6126
03 1 51 005	BRÖME	GIFHORN	NDSA	2 408	3121
06 2 77 004	BRÖMSKIRCHEN	WALDECK-FRANKENBERG	HESS	1 547	5789
09 5 73 112	BRONNAMBERG	FUERTH	BAY	3 471	8501
09 7 78 122	BRONNEN	UNTERALLGAEU	BAY	231	8949
07 2 31 013	BRUCH	BERNKASTEL-WITTLICH	RHPF	384	5561
07 1 32 014	BRUCHERTSEIFEN	ALTENKIRCHEN (WESTERWALD)	RHPF	512	5249
07 1 38 008	BRUCHHAUSEN	NEUFWIED	RHPF	727	5461
03 2 51 010	BRUCHHAUSEN-VILSEN, FLECKEN	DIEPHOLZ	NDSA	4 603	2814
06 1 79 005	BRUCHKOEDEL, STADT	MAIN-KINZIG-KREIS	HESS	17 527	6454
07 3 35 003	BRUCHMUEHLBACH-WIESAU	KAISERSLAUTERN	RHPF	6 781	6793
08 2 15 009	BRUCHSAL, STADT	KARLSRUHE	BAWU	37 701	7520
07 1 34 014	BRUCHWEILER	BIRKENFELD	RHPF	562	6581
09 1 75 114	BRUCK	EBERSBERG	BAY	952	8019
09 4 75 116	BRUCK	HOF	BAY	230	8671
09 3 76 117	BRUCK I. D. OPF., MARKT	SCHWANDORF	BAY	3 707	8461
09 3 75 121	BRUCKBACH	REGENSBURG	BAY	275	8411
09 5 71 122	BRUCKBERG	ANSBACH	BAY	1 280	8802
09 1 78 118	BRUCKBERG	FREISING	BAY	1 578	8051
09 1 87 122	BRUCKMUEHL, MARKT	ROSENHEIM	BAY	9 193	8206
07 1 34 015	BRUECKEN	BIRKENFELD	RHPF	1 023	6589
07 3 36 011	BRUECKEN (PFALZ)	KUSEL	RHPF	2 410	6794
09 4 77 112	BRUECKLEIN	KULMBACH	BAY	389	8581
07 2 33 208	BRUECKTAL	DAUN	RHPF	69	5489
01 0 58 033	BRUEGGE	RENDSBURG-ECKERNFOERDE	SCHH	890	2351
03 2 54 009	BRUEGGEN	HILDESHEIM	NDSA	1 065	3211
05 1 66 004	BRUEGGEN	VIERSEN	NW	12 187	4057
08 2 26 009	BRUEHL	RHEIN-NECKAR-KREIS	BAWU	12 343	6831
05 3 62 012	BRUEHL, STADT	ERFTKREIS	NW	43 813	5040
09 5 71 123	BRUENST	ANSBACH	BAY	340	8802
09 3 75 122	BRUNN	REGENSBURG	BAY	862	8411
09 1 85 123	BRUNNEN	NEUBURG-SCHROBENHAUSEN	BAY	932	8899
09 4 75 117	BRUNNENTHAL	HOF	BAY	484	8671
09 1 84 114	BRUNNTHAL	MUENCHEN	BAY	2 025	8011
01 0 62 088	BRUNSBEEK	STORMARN	SCHH	1 064	2077
01 0 51 011	BRUNSBUETTTEL, STADT	DITHMARSCHEN	SCHH	11 730	2212
01 0 53 016	BRUNSMARK	HERZOGTUM LAUENBURG	SCHH	95	2411
09 5 71 124	BRUNST	ANSBACH	BAY	239	8801
01 0 53 017	BRUNSTORF	HERZOGTUM LAUENBURG	SCHH	519	2051
07 1 33 201	BRUSCHIED	BAD KREUZNACH	RHPF	302	6570

B

2 GEMEINDEN IN ALPHABETISCHER ORDNUNG MIT SCHLUESSELNUMMER, WOHNBEVOELKERUNG UND POSTLEITZAHL AM 31.12.1977

SCHLUESSEL- NUMMER	GEMEINDE	KREIS	LAND	BEVOEL- KERUNG	POST- LEIT- ZAHL
07 1 35 017	BRUTTIG-FANKEL	COECHEN-ZELL	RHPF	1 108	5591
07 1 40 020	BUBACH	RHEIN-HUNS RUECK-KREIS	RHPF	274	5449
09 3 76 118	BUBACH A. D. NAAB	SCHWANDORF	BAY	624	8461
09 3 75 123	BUBACH A. FORST	REGENSBURG	BAY	466	8411
07 3 33 012	BUBENHEIM	DONNERSBERG KREIS	RHPF	327	6719
07 3 39 008	BUBENHEIM	MAINZ-BINGEN	RHPF	471	6501
09 5 72 119	BUBENREUTH	ERLANGEN-HOECHSTADT	BAY	4 162	8521
09 7 74 118	BUBESHEIM	GUENZBURG	BAY	1 078	8871
07 3 36 012	BUBORN	KUSEL	RHPF	117	6759
08 3 27 007	BUBSHEIM	TUTTLINGEN	BAWU	676	7201
09 6 74 119	BUCH	HASSBERGE	BAY	260	8729
07 1 40 021	BUCH	RHEIN-HUNS RUECK-KREIS	RHPF	845	5449
07 1 41 019	BUCH	RHEIN-LAHN-KREIS	RHPF	383	5429
09 6 79 121	BUCH	WUERZBURG	BAY	124	8701
09 1 77 114	BUCH A. BUCHRAIN	ERDING	BAY	1 000	8011
09 2 74 121	BUCH A. ERLBACH	LANDSHUT	BAY	1 839	8311
09 4 78 114	BUCH A. FORST	LICHTENFELS	BAY	656	8621
09 5 71 125	BUCH A. WALD	ANSBACH	BAY	806	8801
09 7 75 118	BUCH, MARKT	NEU-ULM	BAY	1 164	7919
09 4 76 114	BUCHBACH	KRONACH	BAY	540	8641
09 1 83 114	BUCHBACH, MARKT	MUEHLDOERF A. INN	BAY	1 959	8251
09 2 71 117	BUCHBERG	DEGGENDORF	BAY	535	8351
09 6 75 114	BUCHBRUNN	KITZINGEN	BAY	819	8711
09 7 79 126	BUCHDORF	DONAU-RIES	BAY	1 306	8851
08 2 25 014	BUCHEN (ODENWALD), STADT	NECKAR-ODENWALD-KREIS	BAWU	14 460	6967
08 3 15 020	BUCHENBACH	BREISGAU-HOCHSCHWARZWALD	BAWU	2 684	7801
09 7 80 117	BUCHENBERG, MARKT	OBERALLGAEU	BAY	3 170	8961
09 1 88 116	BUCHENDORF	STARNBERG	BAY	594	8035
09 1 76 117	BUCHENHUELL	EICHSTAETT	BAY	197	8833
07 2 32 208	BUCKET	BITBURG-PRUEF	RHPF	258	5541
09 3 75 124	BUCHHAUSEN	REGENSBURG	BAY	203	8301
09 5 75 114	BUCHHEIM	NEUSTADT A.D. AISCH-BAD WINDSHEIM	BAY	464	8531
08 3 27 008	BUCHHEIM	TUTTLINGEN	BAWU	546	7791
09 2 71 118	BUCHHOFEN	DEGGENDORF	BAY	492	8351
01 0 51 012	BUCHHOLZ	DITHMARSCHEN	SCHH	848	2224
01 0 53 018	BUCHHOLZ	HERZOGTUM LAUENBURG	SCHH	121	2419
03 2 57 008	BUCHHOLZ	SCHAUMBURG	NDSA	785	3061
03 3 58 005	BUCHHOLZ (ALLER)	SOLTAU-FALLINGBOSTEL	NDSA	1 351	3031
07 1 38 080	BUCHHOLZ (WESTERWALD)	NEUWIED	RHPF	2 795	5464
03 3 53 005	BUCHHOLZ IN DER NORDHEIDE, STADT	HARBURG	NDSA	26 637	2110
01 0 53 019	BUCHHORST	HERZOGTUM LAUENBURG	SCHH	187	2058
09 7 77 121	BUCHLOE, STADT	OSTALLGAEU	BAY	8 426	8938
09 5 73 113	BUCHSCHWABACH	FUERTH	BAY	1 118	8802
09 4 78 115	BUCKENDORF	LICHTENFELS	BAY	111	8621
09 5 72 120	BUCKENHOF	ERLANGEN-HOECHSTADT	BAY	2 855	8520
09 4 74 115	BUCKENHOFEN	FORCHHEIM	BAY	2 655	8551
07 1 40 023	BUDENBACH	RHEIN-HUNS RUECK-KREIS	RHPF	151	6540
07 3 39 009	BUDENHEIM	MAINZ-BINGEN	RHPF	7 612	6501

2 GEMEINDEN IN ALPHABETISCHER ORDNUNG MIT SCHLUESSELNUMMER, WOHNBEVOELKERUNG UND POSTLEITZAHL AM 31.12.1977

SCHLUESSEL- NUMMER	GEMEINDE	KREIS	LAND	BEVOEL- KERUNG	POST- LEIT- ZAHL
07 1 35 018	BUECHEL	COCHEM-ZELL	RHPF	1 042	5591
07 3 34 003	BUECHELBERG	GERMERSHEIM	RHPF	894	6729
09 5 77 118	BUECHELBERG	WEISSENBURG-GUNZENHAUSEN	BAY	361	8822
01 0 53 020	BUECHEN	HERZOGTUM LAUENBURG	SCHH	4 440	2059
09 5 76 117	BUECHENBACH	ROTH	BAY	3 759	8541
07 1 40 024	BUECHENBEUREN	RHEIN-HUNS RUECK-KREIS	RHPF	843	6541
09 2 75 119	BUECHLBERG	PASSAU	BAY	2 971	8391
03 2 57 009	BUECKEBURG, STADT	SCHAUMBURG	NDSA	21 035	3062
03 2 56 003	BUECKEN, FLECKEN	NIENBURG (WESER)	NDSA	2 093	2811
03 1 54 003	BUEDDENSTEDT	HELMSTEDT	NDSA	4 059	3333
01 0 58 034	BUEDELSDORF	RENSBURG-ECKERNFOERDE	SCHH	10 650	2370
07 2 32 209	BUEDESHEIM	BITBURG-PRUEM	RHPF	527	5541
06 1 85 002	BUEFDINGEN, STADT	WETTERAUKREIS	HESS	16 911	6470
07 2 31 203	BUEDLICH	BERNKASTEL-WITTLICH	RHPF	186	5509
09 7 74 119	BUEHL	GUENZBURG	BAY	1 119	8871
09 7 79 127	BUEHL I. RIES	DONAU-RIES	BAY	223	8861
08 2 16 007	BUEHL, STADT	RASTATT	BAWU	21 662	7580
09 6 77 121	BUEHLER	MAIN-SPESSART	BAY	230	8781
08 2 16 008	BUEHLERTAL	RASTATT	BAWU	7 895	7582
08 1 27 012	BUEHLERTANN	SCHWAEBISCH HALL	BAWU	2 142	7167
08 1 27 013	BUEHLERZELL	SCHWAEBISCH HALL	BAWU	1 718	7161
01 0 60 015	BUEHNSDORF	SEGEBERG	SCHH	221	2061
03 1 52 005	BUEHREN	GOETTINGEN	NDSA	556	3511
03 3 52 008	BUELKAU	CUXHAVEN	NDSA	1 155	2179
03 3 57 010	BUELSTEDT	ROTENBURG (WUEMME)	NDSA	679	2131
05 7 58 004	BUEUDE, STADT	HERFORD	NW	39 564	4980
01 0 62 012	BUENNINGSTEDT	STORMARN	SCHH	3 506	2071
01 0 58 035	BUENSDORF	RENSBURG-ECKERNFOERDE	SCHH	350	2371
08 3 36 012	BUERCHAU	LOERRACH	BAWU	195	7861
07 1 32 015	BUERDENBACH	ALTENKIRCHEN (WESTERWALD)	RHPF	311	5451
05 7 74 016	BUEREN, STADT	PADERBORN	NW	17 381	4793
09 6 76 116	BUERGSTADT, MARKT	MILTENBERG	BAY	3 572	8761
06 1 71 005	BUERSTADT, STADT	BERGSTRASSE	HESS	14 634	6842
08 3 35 015	BUESINGEN AM HOCHRHEIN	KONSTANZ	BAWU	1 049	7701
01 0 51 013	BUESUM	DITHMARSCHEN	SCHH	5 836	2242
01 0 51 014	BUESUMER DEICHHAUSEN	DITHMARSCHEN	SCHH	339	2242
01 0 61 020	BUETTEL	STEINBURG	SCHH	370	2211
06 1 73 003	BUETTELBOEN	GROSS-GERAU	HESS	9 756	6087
09 5 77 119	BUETTELBRONN	WEISSENBURG-GUNZENHAUSEN	BAY	310	8831
09 6 79 122	BUETTHARD, MARKT	WUERZBURG	BAY	1 173	8701
09 4 75 118	BUG	HOF	BAY	84	8671
08 3 15 022	BUGGINGEN	BREISGAU-HOCHSCHWARZWALD	BAWU	2 868	7845
07 1 34 016	BUHLENBERG	BIRKENFELD	RHPF	446	6589
07 1 35 019	BULLAY	COCHEM-ZELL	RHPF	1 336	5584
09 6 75 115	BULLENHEIM	KITZINGEN	BAY	350	8701
01 0 56 011	BULLENKUEHN	PINNEBERG	SCHH	297	2201
03 4 57 004	BUNDE, FLECKEN	LEER	NDSA	3 091	2955
07 1 34 017	BUNDENBACH	BIRKENFELD	RHPF	1 026	6571

B

2 GEMEINDEN IN ALPHABETISCHER ORDNUNG MIT SCHLUESSELNUMMER, WOHNBEVOELKERUNG UND POSTLEITZAHL AM 31.12.1977

SCHLUESSEL- NUMMER	GEMEINDE	KREIS	LAND	BEVOEL- KERUNG	POST- LEIT- ZAHL
03 4 57 005	BUNDERHEE	LEER	NDSA	712	2955
09 6 74 120	BUNDORF	HASSBERGE	BAY	432	8729
01 0 51 015	BUNSOH	DITHMARSCHEN	SCHH	624	2243
07 2 32 210	BURBACH	BITBURG-PRUEM	RHPF	568	5541
05 9 70 008	BURBACH	SIEGEN	NW	13 370	5909
07 2 32 022	BURG	BITBURG-PRUEM	RHPF	26	5521
01 0 51 016	BURG (DITHMARSCHEN)	DITHMARSCHEN	SCHH	4 006	2224
07 2 31 014	BURG (MOSEL)	BERNKASTEL-WITTLICH	RHPF	508	5581
01 0 55 008	BURG AUF FEHMARN, STADT	OSTHOLSTEIN	SCHH	5 867	2448
09 7 74 121	BURGAU, STADT	GUENZBURG	BAY	5 822	8872
09 7 80 118	BURGBERG I. ALLGAEU	OBERRALLGAEU	BAY	2 285	8971
09 5 75 115	BURGBERNHEIM, STADT	NEUSTADT A.D.AISCH-BAD WINDSHEIM	BAY	2 303	8801
07 1 31 202	BURGBROHL	AHRWEILER	RHPF	3 149	5475
03 1 58 004	BURGDORF	WOLFENBUETTEL	NDSA	2 287	3321
03 2 53 002	BURGDORF, STADT	HANNOVER	NDSA	27 687	3167
09 4 71 120	BURGEBRACH, MARKT	BAMBERG	BAY	4 131	8602
07 2 31 016	BURGEN	BERNKASTEL-WITTLICH	RHPF	567	5551
07 1 37 206	BURGEN	MAYEN-KOBLENZ	RHPF	732	5401
09 1 90 118	BURGGEN	WEILHEIM-SCHONGAU	BAY	1 051	8921
09 3 73 116	BURGGRIESBACH	NEUMARKT I.D.OPF.	BAY	383	8431
09 7 73 121	BURGHAGEL	DILLINGEN A.D.DONAU	BAY	476	8881
09 5 75 116	BURGHASLACH, MARKT	NEUSTADT A.D.AISCH-BAD WINDSHEIM	BAY	1 911	8602
06 2 72 001	BURGHHAUN	FULDA	HESS	5 713	6419
09 5 71 126	BURGHAUSEN	ANSBACH	BAY	65	8801
09 6 78 121	BURGHAUSEN	SCHWEINFURT	BAY	214	8722
09 1 71 112	BURGHAUSEN, STADT	ALTOETTING	BAY	16 535	8263
09 1 85 125	BURGHEIM, MARKT	NEUBURG-SCHROBENHAUSEN	BAY	3 849	8859
09 1 71 113	BURGTKIRCHEN A. D. ALZ	ALTOETTING	BAY	6 403	8261
09 4 78 116	BURKGUNSTADT, STADT	LICHTENFELS	BAY	6 866	8622
07 1 32 016	BURGLAHR	ALTENKIRCHEN (WESTERWALD)	RHPF	345	5231
09 6 72 116	BURGLAUER	BAD KISSINGEN	BAY	1 208	8731
09 3 76 119	BURGLENGENFELD, STADT	SCHWANDORF	BAY	9 966	8412
09 5 71 127	BURGOBERBACH	ANSBACH	BAY	2 325	8802
09 6 74 121	BURGPREPPACH, MARKT	HASSBERGE	BAY	1 164	8729
08 4 26 028	BURGRIEDEN	BIBERACH	BAWU	2 368	7959
09 5 77 120	BURGSALACH	WEISSENBURG-GUNZENHAUSEN	BAY	734	8831
07 1 41 020	BURGSCHWALBACH	RHEIN-LAHN-KREIS	RHPF	1 129	6251
09 6 77 122	BURGSINN, MARKT	MAIN-SPESSART	BAY	2 710	8784
07 1 33 019	BURGSPONHEIM	BAD KREUZNACH	RHPF	207	6551
08 1 19 018	BURGSTETTEN	REMS-MURR-KREIS	BAWU	2 907	7151
09 5 74 117	BURGTHANN	NUERNBERGER LAND	BAY	7 759	8501
06 2 77 005	BURGWALD	WALDECK-FRANKENBERG	HESS	4 592	3559
09 6 73 120	BURGWALLBACH	RHOEN-GRABFELD	BAY	460	8741
03 2 53 003	BURGWEDEL	HANNOVER	NDSA	17 856	3006
09 4 71 122	BURGWINDHEIM, MARKT	BAMBERG	BAY	1 307	8602
09 5 71 128	BURK	ANSBACH	BAY	1 043	8802
09 4 74 117	BURK	FORCHHEIM	BAY	2 085	8551
09 6 72 117	BURKARDROTH, MARKT	BAD KISSINGEN	BAY	5 118	8731

2 GEMEINDEN IN ALPHABETISCHER ORDNUNG MIT SCHLUESSELNUMMER, WOHNBEVOELKERUNG UND POSTLEITZAHL AM 31.12.1977

SCHLUESSEL- NUMMER	GEMEINDE	KREIS	LAND	BEVOEL- KERUNG	POST- LEIT- ZAHL
08 4 17 013	BURLADINGEN	ZOLLERNALBKREIS	BAWU	11 998	7453
07 3 37 015	BURRWEILER	LANDAU-BAD BERGZABERN	RHPF	837	6741
07 2 32 023	BURSCHEID	BITBURG-PRUEM	RHPF	10	5529
05 3 78 008	BURSCHEID, STADT	RHEINISCH-BERGISCHER KREIS	NW	15 573	5093
09 7 74 122	BURTENBACH, MARKT	GUENZBURG	BAY	1 958	8871
07 2 31 017	BURTSCHIED	BERNKASTEL-WITTLICH	RHPF	91	5509
03 3 59 009	BURWEG	STADE	NDSA	996	2167
09 4 72 125	BUSBACH	BAYREUTH	BAY	285	8581
01 0 59 018	BUSDORF	SCHLESWIG-FLENSBURG	SCHH	1 549	2381
06 1 77 007	BUSECK	LAHN-DILL-KREIS	HESS	10 403	6305
07 3 40 002	BUSENBERG	PIRMASENS	RHPF	1 275	6749
07 1 32 017	BUSENHAUSEN	ALTENKIRCHEN (WESTERWALD)	RHPF	310	5231
01 0 51 017	BUSENWURTH	DITHMARSCHEN	SCHH	286	2221
03 4 61 003	BUTJADINGEN	WESERMARSCH	NDSA	6 643	2894
09 4 71 123	BUTTENHEIM, MARKT	BAMBERG	BAY	1 884	8602
09 7 73 122	BUTTENWIESEN	DILLINGEN A.D.DONAU	BAY	1 025	8851
06 1 85 003	BUTZBACH, STADT	WETTERAUKREIS	HESS	21 043	6308
09 1 76 118	BUXHEIM	EICHSTAETT	BAY	2 122	8831
09 7 78 123	BUXHEIM	UNTERALLGAEU	BAY	2 814	8941
03 3 59 010	BUXTEHUDE, STADT	STADE	NDSA	30 688	2150

C

07 1 43 007	CAAN	WESTERWALDKREIS	RHPF	424	5411
03 3 52 009	CADENBERGE	CUXHAVEN	NDSA	3 010	2175
09 5 73 114	CADOLZBURG, MARKT	FUERTH	BAY	4 805	8501
09 5 71 129	CADOLZHOFEN	ANSBACH	BAY	121	8801
03 1 51 006	CALBERLAH	GIFHORN	NDSA	3 155	3171
06 2 74 004	CALDEN	KASSEL	HESS	6 426	3527
07 1 33 020	CALLBACH	BAD KREUZNACH	RHPF	475	6761
08 2 35 085	CALW, STADT	CALW	BAWU	22 139	7260
06 1 78 003	CAMBERG, STADT	LIMBURG-WEILBURG	HESS	11 214	6277
03 3 52 010	CAPPEL	CUXHAVEN	NDSA	680	2853
03 4 53 003	CAPPELN (OLDENBURG)	CLOPPENBURG	NDSA	4 291	4591
07 3 32 007	CARLSBERG	BAD DUERCKHEIM	RHPF	2 681	6719
09 6 75 116	CASTELL	KITZINGEN	BAY	781	8711
05 5 62 004	CASTROP-RAUXEL, STADT	RECKLINGHAUSEN	NW	80 359	4620
03 3 51 006	CELLE, STADT	CELLE	NDSA	73 511	3100
09 3 72 116	CHAM, STADT	CHAM	BAY	12 258	8490
09 3 72 117	CHAMERAU	CHAM	BAY	2 185	8491
09 3 72 118	CHAMMUNSTER	CHAM	BAY	2 610	8491
07 1 41 021	CHARLOTTEMBERG	RHEIN-LAHN-KREIS	RHPF	160	5409
09 1 89 114	CHIEMING	TRAUNSTEIN	BAY	3 374	8224
09 1 87 123	CHIEMSEE	ROSENHEIM	BAY	585	8211
09 7 75 119	CHRISTERTSHOFEN	NEU-ULM	BAY	173	7919
09 7 79 128	CHRISTGARTEN	DONAU-RIES	BAY	23	8861
01 0 58 036	CHRISTIANSHOLM	RENSBURG-ECKERNFOERDE	SCHH	239	2371
01 0 61 021	CHRISTINENTHAL	STEINBURG	SCHH	72	2211
07 3 40 003	CLAUSEN	PIRMASENS	RHPF	1 505	6781

2 GEMEINDEN IN ALPHABETISCHER ORDNUNG MIT SCHLUESSELNUMMER, WOHNBEVOELKERUNG UND POSTLEITZAHL AM 31.12.1977

SCHLUESSEL- NUMMER	GEMEINDE	KREIS	LAND	BEVOEL- KERUNG	POST- LEIT- ZAHL
03 1 53 004	CLAUSTHAL-ZELLERFELD, EERGSTADT	GOSLAR	NDSA	16 381	3392
08 1 25 017	CLEEFRONN	HEILBRONN	BAWU	1 987	7121
03 3 54 002	CLENZE	LUECHOW-DANNENBERG	NDSA	2 369	3132
03 4 53 004	CLOPPENBURG, STADT	CLOPPENBURG	NDSA	20 141	4590
09 4 63 000	COBURG, STADT	KREISFREIE STADT	BAY	46 463	8630
07 1 35 020	COCHEM, STADT	COCHEM-ZELL	RHPF	6 231	5590
06 2 75 006	COELBE	MARBURG-BIEDENKOPF	HESS	6 146	3553
05 5 58 012	COESFELD, STADT	COESFELD	NW	30 871	4420
09 6 76 117	COLLENBERG	MILTENBERG	BAY	2 287	6981
09 5 71 130	COLMBERG, MARKT	ANSBACH	BAY	1 105	8801
03 4 58 002	COLNRADE	OLDENBURG (OLDENBURG)	NDSA	747	2833
07 3 40 206	CONTWIG	PIRMASENS	RHPF	4 985	6662
03 2 52 004	COPPENPRUEGGE, FLECKEN	HAMELN-PYRMONT	NDSA	8 053	3256
03 2 55 006	COPPENGRAVE	HOLZMINDEN	NDSA	803	3221
06 2 73 004	CORNBERG	HERSFELD-ROTENBURG	HESS	1 861	6441
09 4 72 126	COTTENBACH	BAYREUTH	BAY	196	8581
08 1 27 014	CRAILSHEIM, STADT	SCHWABISCH HALL	BAWU	24 738	7180
07 1 41 022	CRAMBERG	RHEIN-LAHN-KREIS	RHPF	475	6251
03 1 58 005	CRAMME	WOLFENBUETTEL	NDSA	698	3341
08 1 28 020	CREGLINGEN, STADT	MAIN-TAUBER-KREIS	BAWU	5 285	6993
03 1 58 006	CREMLINGEN	WOLFENBUETTEL	NDSA	11 114	3302
09 4 72 127	CREUSSEN, STADT	BAYREUTH	BAY	2 952	8581
07 3 36 013	CRONENBERG	KUSEL	RHPF	235	6759
03 3 52 011	CUXHAVEN, STADT	CUXHAVEN	NDSA	60 083	2190
D					
07 1 32 018	DAADEN	ALTENKIRCHEN (WESTERWALD)	RHPF	4 589	5244
09 1 74 115	DACHAU, STADT	DACHAU	BAY	33 330	8060
09 3 76 120	DACHELHOFEN	SCHWANDORF	BAY	2 642	8461
09 5 75 117	DACHSBACH, MARKT	NEUSTADT A.D.AISCH-BAD WINDSHEIM	BAY	1 087	8531
08 3 37 027	DACHSBERG (SUEDSCHWARZWALD)	WALDSHUT	BAWU	1 204	7821
07 1 41 023	DACHSENHAUSEN	RHEIN-LAHN-KREIS	RHPF	883	5421
07 3 32 008	DACKENHEIM	BAD DUERKHEIM	RHPF	302	6719
07 2 32 211	DACKSCHEID	BITBURG-PRUEM	RHPF	188	5523
01 0 61 022	DAEGELING	STEINBURG	SCHH	789	2211
01 0 58 037	DAENISCHENHAGEN	RENDSBURG-ECKERNFOERDE	SCHH	2 265	2301
01 0 55 009	DAENSCHENDORF AUF FEHMARN	OSTHOLSTEIN	SCHH	587	2449
01 0 58 038	DAETGEN	RENDSBURG-ECKERNFOERDE	SCHH	388	2353
01 0 54 022	DAGEBUELL	NORDFRIESLAND	SCHH	351	2260
07 2 32 024	DAHLEM	BITBURG-PRUEM	RHPF	235	5521
05 3 66 012	DAHLEM	EUSKIRCHEN	NW	3 841	5377
03 3 55 012	DAHLEM	LUENEBURG	NDSA	852	2121
03 3 55 013	DAHLENBURG, FLECKEN	LUENEBURG	NDSA	3 144	2121
07 1 41 024	DAHLHEIM	RHEIN-LAHN-KREIS	RHPF	931	5421
03 1 58 007	DAHLUM	WOLFENBUETTEL	NDSA	837	3307
01 0 55 010	DAHME	OSTHOLSTEIN	SCHH	1 394	2435
01 0 53 021	DAHMKE	HERZOGTUM LAUENBURG	SCHH	69	2071
07 3 40 004	DAHN, STADT	PIRMASENS	RHPF	4 671	6783

2 GEMEINDEN IN ALPHABETISCHER ORDNUNG MIT SCHLUESSELNUMMER, WOHNBEVOELKERUNG UND POSTLEITZAHL AM 31.12.1977

SCHLUESSEL- NUMMER	GEMEINDE	KREIS	LAND	BEVOEL- KERUNG	POST- LEIT- ZAHL
07 2 32 212	DAHNMEN	BITBURG-PRUEM	RHPF	434	5529
08 4 35 010	DAISENDORF	BODENSEEKREIS	BAWU	1 088	7758
09 7 79 129	DAITING	DONAU-RIES	BAY	675	8855
07 1 33 021	DALBERG	EAD KREUZNACH	RHPF	274	6551
01 0 60 016	DALDORF	SEGEBERG	SCHH	626	2351
07 2 32 213	DALEIDEN	BITBURG-PRUEM	RHPF	703	5529
07 3 39 010	DALHEIM	MAINZ-BINGEN	RHPF	842	6501
09 3 72 119	DALKING	CHAM	BAY	584	8491
01 0 53 022	DALLDORF	HERZOGTUM LAUENBURG	SCHH	220	2059
09 5 71 131	DAMBACH	ANSBACH	BAY	162	8821
07 1 34 018	DAMBACH	BIRKENFELD	RHPF	124	6589
01 0 58 039	DAMENDORF	RENDSBURG-ECKERNFOERDE	SCHH	320	2333
07 2 35 014	DAMFLOS	TRIER-SAARBURG	RHPF	654	5509
01 0 55 011	DAMLOS	OSTHOLSTEIN	SCHH	556	2432
09 6 71 160	DAMMBACH	ASCHAFFENBURG	BAY	1 776	8751
03 4 60 002	DAMME	VECHTA	NDSA	12 488	2845
01 0 61 023	DAMMFLETH	STEINBURG	SCHH	444	2213
03 3 54 003	DAMNATZ	LUECHOW-DANNENBERG	NDSA	360	3139
01 0 58 040	DAMP	RENDSBURG-ECKERNFOERDE	SCHH	1 224	2335
09 6 74 122	DAMPFACH	HASSBERGE	BAY	374	8729
07 1 40 025	DAMSCHEID	RHEIN-MUNS RUECK-KREIS	RHPF	520	6531
01 0 60 017	DAMSDORF	SEGEBERG	SCHH	198	2361
09 6 74 123	DANKENFELD	HASSBERGE	BAY	544	8602
07 1 31 015	DANKERATH	AHRWEILER	RHPF	108	5489
01 0 57 013	DANNAU	PLOEN	SCHH	438	2321
03 1 54 004	DANNDORF	HELMSTEDT	NDSA	1 686	3181
09 4 77 113	DANNDORF	KULMBACH	BAY	330	8651
03 3 54 004	DANNENBERG (ELBE), STADT	LUECHOW-DANNENBERG	NDSA	7 985	3138
07 3 33 013	DANNENFELS	DONNERSBERGKREIS	RHPF	888	6761
01 0 59 019	DANNEWERK	SCHLESWIG-FLensburg	SCHH	987	2381
07 3 38 006	DANNSTADT-SCHAUERNHEIM	LUDWIGSHAFEN	RHPF	5 143	6701
06 1 11 000	DARMSTADT, STADT	KREISFREIE STADT	HESS	138 593	6100
07 2 33 014	DARSCHIED	DAUN	RHPF	534	5569
07 3 40 005	DARSTEIN	PIRMASENS	RHPF	196	6749
07 2 32 214	DASBURG	BITBURG-PRUEM	RHPF	313	5529
09 7 71 122	DASING	AICHACH-FRIEDBERG	BAY	3 584	8901
03 1 55 003	DASSEL, STADT	NORTHEIM	NDSA	12 644	3354
01 0 53 023	DASSENDORF	HERZOGTUM LAUENBURG	SCHH	2 246	2055
09 3 73 117	DASSWANG	NEUMARKT I.D.OPF.	BAY	480	8431
05 5 62 008	DATTELN, STADT	RECKLINGHAUSEN	NW	37 554	4354
07 1 38 009	DATTENBERG	NEUWIED	RHPF	1 234	5461
09 7 73 123	DATTENHAUSEN	DILLINGEN A.D.DONAU	BAY	328	8881
07 1 38 010	DATZEROTH	NEUWIED	RHPF	159	5451
07 1 33 022	DAUBACH	BAD KREUZNACH	RHPF	152	6551
07 1 43 008	DAUBACH	WESTERWALDKREIS	RHPF	295	5431
08 3 26 010	DAUCHINGEN	SCHWARZWALD-BAAH-KREIS	BAWU	2 405	7235
07 2 33 015	DAUN, STADT	DAUN	RHPF	6 545	5568
07 1 41 025	DAUSENAU	RHEIN-LAHN-KREIS	RHPF	1 451	5409

D

2 GEMEINDEN IN ALPHABETISCHER ORDNUNG MIT SCHLUESSELNUMMER, WOHNBEVOELKERUNG UND POSTLEITZAHL AM 31.12.1977

SCHLUESSEL- NUMMER	GEMEINDE	KREIS	LAND	BEVOEL- KERUNG	POST- LEIT- ZAHL
08 4 17 014	DAUTMERGEN	ZOLLERNALBKREIS	BAWU	340	7461
06 2 75 007	DAUTPHETAL	MARBURG-BIEDENKOPF	HESS	11 413	3563
07 2 32 025	DAUWELSHAUSEN	BITBURG-PRUEM	RHPF	99	5529
07 1 33 023	DAXWEILER	BAD KREUZNACH	RHPF	690	6534
08 1 15 010	DECKENPFRONN	BOEBLINGEN	BAWU	1 620	7261
03 1 51 007	DEDELSTORF	GIFHORN	NDSA	1 405	3122
07 1 31 016	DEDENBACH	AHRWEILER	RHPF	384	5481
03 2 55 007	DEENSEN	HOLZMINDEN	NDSA	1 688	3457
07 1 43 009	DEESEN	WESTERWALDKREIS	RHPF	485	5419
09 7 74 123	DEFFINGEN	GUENZBURG	BAY	506	8871
09 3 71 117	DEGELSDORF	AMBERG-SULZBACH	BAY	443	8572
09 1 73 116	DEGERNDORF	BAD TOELZ-WOLFRATSHAUSEN	BAY	748	8193
09 3 73 118	DEGERNDORF	NEUMARKT I.D.OPF.	BAY	455	8431
09 2 71 119	DEGGENDORF, STADT	DEGGENDORF	BAY	26 401	8360
08 4 35 067	DEGGENHAUSERTAL	BODENSEEKREIS	BAWU	3 017	7774
08 1 17 014	DEGGINGEN	GOEPPINGEN	BAWU	5 779	7345
07 3 32 009	DEIDESHEIM, STADT	RAD DUECKHEIM	RHPF	3 100	6705
08 3 27 009	DEILINGEN	TUTTLINGEN	BAWU	1 378	7209
07 3 36 014	DEIMBERG	KUSEL	RHPF	136	6759
09 1 73 117	DEINING	BAD TOELZ-WOLFRATSHAUSEN	BAY	684	8021
09 3 73 119	DEINING	NEUMARKT I.D.OPF.	BAY	1 365	8431
09 7 79 130	DEININGEN	DONAU-RIES	BAY	1 415	8861
09 3 73 120	DEINSCHWANG	NEUMARKT I.D.OPF.	BAY	260	8431
03 3 59 011	DEINSTE	STADE	NDSA	1 537	2161
03 3 57 011	DEINSTEDT	ROTENBURG (WUEHME)	NDSA	660	2143
09 7 74 124	DEISENHAUSEN	GUENZBURG	BAY	1 190	8909
09 7 73 124	DEISENHOFEN	DILLINGEN A.D.DONAU	BAY	375	8884
08 3 25 072	DEISSLINGEN	ROTTWEIL	BAWU	4 851	7212
08 1 16 014	DEIZISAU	ESSLINGEN	BAWU	6 215	7301
05 7 74 020	DELBRUECK, STADT	PADERBORN	NW	20 292	4795
01 0 62 014	DELINGSDORF	STORMARN	SCHH	944	2071
07 3 40 207	DELLFELD	PIRMASENS	RHPF	1 239	6663
03 2 55 008	DELLIGSEN, FLECKEN	HOLZMINDEN	NDSA	9 618	3223
01 0 51 019	DELLSTEDT	DITHMARSCHEN	SCHH	742	2241
03 4 01 000	DELMENHORST, STADT	LANDKREIS VERDEN	NDSA	71 645	2870
01 0 51 020	DELVE	DITHMARSCHEN	SCHH	577	2241
07 2 33 016	DEMERATH	DAUN	RHPF	262	5569
09 1 76 119	DEMLING	EICHSTAETT	BAY	325	8071
09 3 75 126	DEMLING	REGENSBURG	BAY	385	8401
09 4 71 124	DEMMELSDORF	BAMBERG	BAY	242	8604
09 1 76 120	DENKENDORF	EICHSTAETT	BAY	2 463	8071
08 1 16 015	DENKENDORF	ESSLINGEN	BAWU	9 395	7306
08 3 27 010	DENKINGEN	TUTTLINGEN	BAWU	1 810	7209
09 1 81 113	DENKLINGEN	LANDSBERG A.LECH	BAY	1 870	8911
03 1 58 008	DENKTE	WOLFENBUETTEL	NDSA	1 961	3341
07 3 36 015	DENNWEILER-FRONNBACH	KUSEL	RHPF	285	6799
07 2 33 209	DENSBOERN	DAUN	RHPF	633	5531
09 5 71 132	DENTLEIN A. FORST, MARKT	ANSBACH	BAY	2 413	8801

2 GEMEINDEN IN ALPHABETISCHER ORDNUNG MIT SCHLUESSELNUMMER, WOHNBEVOELKERUNG UND POSTLEITZAHL AM 31.12.1977

SCHLUESSEL- NUMMER	GEMEINDE	KREIS	LAND	BEVOEL- KERUNG	POST- LEIT- ZAHL
09 7 74 125	DENZINGEN	GUENZBURG	BAY	832	8871
08 3 16 009	DENZLINGEN	EMMENDINGEN	BAWU	9 139	7809
09 7 71 123	DERCHING	AICHACH-FRIEDBERG	BAY	1 577	8901
03 2 55 009	DERENTAL	HOLZMINDEN	NDSA	747	3471
07 1 31 017	DERNAU	AHRWEILER	RHPF	1 842	5481
07 3 37 017	DERNBACH	LANDAU-BAD BERGZABERN	RHPF	473	6741
07 1 38 011	DERNBACH	NEUWIED	RHPF	775	5419
07 1 43 010	DERNBACH (WESTERWALD)	WESTERWALDKREIS	RHPF	2 932	5434
09 7 78 124	DERNDORF	UNTERALLGAEU	BAY	414	8949
01 0 57 015	DEBSAU	PLOEN	SCHH	661	2323
07 1 32 019	DERSCHEN	ALTENKIRCHEN (WESTERWALD)	RHPF	896	5241
03 4 54 007	DERSUM	EMSLAND	NDSA	1 247	2991
07 1 33 024	DESLOCH	BAD KREUZNACH	RHPF	458	6551
03 2 54 010	DESPETAL	HILDESHEIM	NDSA	1 516	3211
07 1 41 026	DESSIGHOFEN	RHEIN-LAHN-KREIS	RHPF	124	5429
03 4 57 006	DETERN	LEER	NDSA	2 087	2919
05 7 66 020	DETMOLD, STADT	LIPPE	NW	65 881	4930
09 6 75 117	DETTELBACH, STADT	KITZINGEN	BAY	5 060	8716
08 4 16 009	DETTENHAUSEN	TUEBINGEN	BAWU	4 415	7405
09 6 72 118	DETTET, MARKT	BAD KISSINGEN	BAY	428	8789
08 3 37 030	DETTIGHOFEN	WALDSHUT	BAWU	1 028	7891
08 4 15 014	DETTINGEN AN DER ERMS	REUTLINGEN	BAWU	7 621	7417
08 4 26 031	DETTINGEN AN DER ILLER	BIBERACH	BAWU	1 582	7951
08 1 16 016	DETTINGEN UNTER TECK	ESSLINGEN	BAWU	4 969	7311
03 1 58 009	DETTUM	WOLFENBUETTEL	NDSA	1 332	3341
07 2 35 015	DETZEM	TRIER-SAARBURG	RHPF	567	5559
09 7 72 128	DEUBACH	AUGSBURG	BAY	698	8901
09 7 74 126	DEUBACH	GUENZBURG	BAY	314	8873
07 2 33 017	DEUDESFELD	DAUN	RHPF	429	5531
09 3 75 127	DEUERLING	REGENSBURG	BAY	1 286	8411
09 7 72 129	DEURINGEN	AUGSBURG	BAY	881	8901
09 4 71 125	DEUSDORF	BAMBERG	BAY	344	8601
07 2 31 018	DEUSELBACH	BERNKADEL-WITTLICH	RHPF	285	5509
09 1 90 119	DEUTENHAUSEN	WEILHEIM-SCHONGAU	BAY	523	8120
03 3 55 014	DEUTSCH EVERN	LUENEBURG	NDSA	2 509	2121
07 3 39 011	DEXHEIM	MAINZ-BINGEN	RHPF	822	6501
07 2 31 019	DHRONECKEN	BERNKADEL-WITTLICH	RHPF	130	5509
07 1 40 027	DICHTELBACH	RHEIN-HUNSRUECK-KREIS	RHPF	467	6542
03 2 51 011	DICKEL	DIEPHOLZ	NDSA	518	2841
07 1 32 020	DICKENDORF	ALTENKIRCHEN (WESTERWALD)	RHPF	272	5241
07 1 40 028	DICKENSCHIED	RHEIN-HUNSRUECK-KREIS	RHPF	609	6541
09 5 71 133	DICKERSBRONN	ANSBACH	BAY	126	8801
07 1 34 019	DICKESBACH	BIRKENFELD	RHPF	362	6581
09 5 71 134	DIEBACH	ANSBACH	BAY	395	8801
07 1 37 207	DIEBLICH	MAYEN-KOBLENZ	RHPF	1 910	5401
06 1 72 004	DIEBURG, STADT	DARMSTADT-DIEBURG	HESS	12 749	6110
09 7 72 130	DIEDORF	AUGSBURG	BAY	3 366	8901
07 2 31 020	DIEFENBACH	BERNKADEL-WITTLICH	RHPF	28	5561

D

2 GEMEINDEN IN ALPHABETISCHER ORDNUNG MIT SCHLUESSELNUMMER, WOHNBEVOELKERUNG UND POSTLEITZAHL AM 31.12.1977

SCHLUESSEL- NUMMER	GEMEINDE	KREIS	LAND	BEVOEL- KERUNG	POST- LEIT- ZAHL
03 2 54 011	DIEKHOLZEN	HILDESHEIM	NDSA	6 835	3201
01 0 51 021	DIEKHUSEN-FAHRSTEDT	DITHMARSCHEN	SCHH	578	2222
08 2 26 010	DIELHEIM	RHEIN-NECKAR-KREIS	BAWU	7 027	6909
07 3 33 014	DIELKIRCHEN	DONNERSBERGKREIS	RHPF	584	6761
03 2 55 010	DIELMISSEN	HOLZMINDEN	NDSA	1 002	3451
09 2 74 122	DIEMANNSKIRCHEN	LANDSHUT	BAY	450	8315
06 2 77 006	DIEMELSE	WALDECK-FRANKENBERG	HESS	4 920	3543
06 2 77 007	DIEMELSTADT, STADT	WALDECK-FRANKENBERG	HESS	5 744	3549
07 1 41 027	DIENETHAL	RHEIN-LAHN-KREIS	RHPF	264	5409
07 3 39 012	DIENHEIM	MAINZ-BINGEN	RHPF	1 360	6501
07 1 34 020	DIENSTWEILER	BIRKENFELD	RHPF	264	6589
03 2 56 004	DIEPENAU, FLECKEN	NIENBURG (WESER)	NDSA	3 825	3079
09 5 74 119	DIEPERSDORF	NUERNBERGER LAND	BAY	1 517	8561
07 1 32 021	DIEPERZEN	ALTENKIRCHEN (WESTERWALD)	RHPF	150	5230
03 2 51 012	DIEPHOLZ, STADT	DIEPHOLZ	NDSA	14 439	2840
09 3 72 120	DIEPOLTSRIED	CHAM	BAY	118	8461
07 3 37 018	DIERBACH	LANDAU-BAD BERGZABERN	RHPF	430	6749
07 1 38 012	DIERDORF, STADT	NEUWIED	RHPF	4 087	5419
07 2 31 021	DIERFELD	BERNKASTEL-WITTLICH	RHPF	8	5561
07 2 31 022	DIERSCHIED	BERNKASTEL-WITTLICH	RHPF	177	5558
09 3 75 128	DIESENACH	REGENSBURG	BAY	1 562	8413
09 5 75 118	DIESPECK	NEUSTADT A.D.AISCH-BAD WINDSHEIM	BAY	3 161	8531
09 1 81 114	DIESSEN A. AMMERSEE, MARKT	LANDSBERG A.LECH	BAY	6 177	8918
09 3 74 113	DIESSFURT	NEUSTADT A.D.WALDNAAB	BAY	429	8481
06 4 25 028	DIETENHEIM, STADT	ALB-DONAU-KREIS	BAWU	5 105	7905
09 5 71 135	DIETENHOFEN, MARKT	ANSBACH	BAY	3 703	8501
09 2 77 114	DIETERSBURG	ROTTAL-INN	BAY	2 659	8341
09 4 73 119	DIETERSDORF	COBURG	BAY	426	8631
09 5 75 119	DIETERSHEIM	NEUSTADT A.D.AISCH-BAD WINDSHEIM	BAY	1 861	8531
09 7 78 126	DIETERSHOFEN B. HABENHAUSEN	UNTERALLGAEU	BAY	227	8941
09 3 76 122	DIETERSKIRCHEN	SCHWANDORF	BAY	891	8471
09 3 73 121	DIETFURT A. D. ALTMUEHL, STADT	NEUMARKT I.D.OPF.	BAY	5 085	8435
09 5 77 121	DIETFURT I. MFR.	WEISSENBURG-GUNZENHAUSEN	BAY	433	8831
07 1 41 028	DIETHARDT	RHEIN-LAHN-KREIS	RHPF	170	5429
08 3 25 011	DIETINGEN	ROTTWEIL	BAWU	3 286	7216
09 3 73 122	DIETKIRCHEN	NEUMARKT I.D.OPF.	BAY	197	8431
09 7 80 119	DIETMANNSRIED, MARKT	OBERALLGAEU	BAY	3 667	8961
09 1 73 118	DIETRAMSZELL	BAD TOELZ-WOLFRATSHAUSEN	BAY	3 598	8157
07 3 40 208	DIETRICHINGEN	PIRMASENS	RHPF	361	6661
06 1 82 001	DIETZENBACH, STADT	OFFENBACH	HESS	23 598	6057
06 1 77 008	DIETZHOELZTAL	LAHN-DILL-KREIS	HESS	6 045	6344
07 1 41 029	DIEZ, STADT	RHEIN-LAHN-KREIS	RHPF	9 636	6252
07 1 40 029	DILL	RHEIN-HUNS RUECK-KREIS	RHPF	196	6543
06 1 77 009	DILLENBURG, STADT	LAHN-DILL-KREIS	HESS	23 903	6340
07 1 40 030	DILLENDORF	RHEIN-HUNS RUECK-KREIS	RHPF	377	6541
09 7 73 125	DILLINGEN A. D. DONAU, STADT	DILLINGEN A.D.DONAU	BAY	11 469	8880
10 0 44 111	DILLINGEN/SAAR, STADT	SAARLOUIS	SAAR	21 242	6638
09 7 77 122	DILLISHAUSEN	OSTALLGAEU	BAY	278	8939

2 GEMEINDEN IN ALPHABETISCHER ORDNUNG MIT SCHLUESSELNUMMER, WOHNBEVOELKERUNG UND POSTLEITZAHL AM 31.12.1977

SCHLUESSEL- NUMMER	GEMEINDE	KREIS	LAND	BEVOEL- KERUNG	POST- LEIT- ZAHL
07 3 40 006	DIMBACH	PIRMASENS	RHPF	166	6749
09 3 75 129	DINAU	REGENSBURG	BAY	258	8411
07 2 32 216	DINGDORF	BITBURG-PRUEM	RHPF	105	5541
01 0 51 022	DINGEN	DITHMARSCHEN	SCHH	571	2226
09 1 84 115	DINGHARTING	MUENCHEN	BAY	825	8021
09 2 79 112	DINGOLFING, STADT	DINGOLFING-LANDAU	BAY	13 630	8312
09 6 78 122	DINGOLSHAUSEN	SCHWEINFURT	BAY	843	8722
09 5 71 136	DINKELSBUEHL, STADT	ANSBACH	BAY	10 059	8804
09 7 72 131	DINKELSCHERBEN, MARKT	AUGSBURG	BAY	3 306	8901
09 1 85 126	DINKELSHAUSEN	NEUBURG-SCHROBENHAUSEN	BAY	176	8859
03 4 60 003	DINKLAGE	VECHTA	NDSA	8 535	2843
05 1 70 008	DINSLAKEN, STADT	WESEL	NW	57 257	4220
07 3 31 014	DINTESHEIM	ALZEY-WORMS	RHPF	143	6509
09 6 74 124	DIPPACH AM MAIN	HASSBERGE	BAY	203	8602
09 3 77 114	DIPPERSREUTH	TIRSCHENREUTH	BAY	211	8591
06 2 72 002	DIPPERZ	FULDA	HESS	2 500	6411
09 7 78 127	DIRLEWANG, MARKT	UNTERALLGAEU	BAY	1 636	8949
07 3 32 010	DIRMSTEIN	BAD DUECKHEIM	RHPF	2 330	6711
09 2 77 115	DIRNAICH	ROTTAL-INN	BAY	501	8314
08 1 35 010	DISCHINGEN	HEIDENHEIM	BAWU	4 194	7925
03 4 59 015	DISSEN AM TEUTOBURGER WALD, STADT	OSNABRUECK	NDSA	7 703	4503
07 1 37 019	DITSCHIED	MAYEN-KOBLENZ	RHPF	210	5441
09 6 78 123	DITTELBRUNN	SCHWEINFURT	BAY	3 248	8721
07 3 31 015	DITTELSHEIM-HESSLOCH	ALZEY-WORMS	RHPF	1 723	6521
09 5 77 122	DITTENHEIM	WEISSENBURG-GUNZENHAUSEN	BAY	864	8821
09 4 78 118	DITTERSBRUNN	LICHTENFELS	BAY	103	8621
09 6 74 126	DITTERSWIND	HASSBERGE	BAY	402	8729
09 6 72 119	DITTLÖFSRODA	BAD KISSINGEN	BAY	389	8781
07 3 36 016	DITTWEILER	KUSEL	RHPF	805	6791
08 1 18 011	DITZINGEN, STADT	LUDWIGSBURG	BAWU	22 111	7257
08 2 35 018	DOBEL	CALW	BAWU	1 494	7544
09 4 74 118	DOBENREUTH	FORCHHEIM	BAY	231	8551
01 0 57 016	DOBERSDORF	PLOEN	SCHH	838	2301
07 2 32 026	DOCKENDORF	BITBURG-PRUEM	RHPF	178	5521
07 2 33 018	DOCKWEILER	DAUN	RHPF	494	5569
07 2 31 023	DODENBURG	BERNKASTEL-WITTLICH	RHPF	120	5560
09 4 75 119	DOEBRA	HOF	BAY	777	8671
09 5 77 123	DOECKINGEN	WEISSENBURG-GUNZENHAUSEN	BAY	591	8831
09 3 72 121	DOEFERING	CHAM	BAY	427	8491
09 4 72 129	DOEHLAU	BAYREUTH	BAY	173	8580
09 4 75 120	DOEHLAU	HOF	BAY	1 212	8671
09 3 73 123	DOELLWANG	NEUMARKT I.D.OPF.	BAY	280	8431
09 7 72 132	DOEPSHOFEN	AUGSBURG	BAY	282	8901
05 7 66 024	DOERENTRUP	LIPPE	NW	8 182	4926
09 4 79 117	DOERFLAS B. KIRCHENLAMITZ	WUNSIEDEL I.FICHTELGEBIRGE	BAY	168	8671
09 4 76 117	DOERFLES	KRONACH	BAY	440	8640
09 4 73 120	DOERFLES-ESBACH	COBURG	BAY	2 982	8635
09 6 74 127	DOERFLIS B. KOENIGSBERG I. BAY.	HASSBERGE	BAY	182	8729

D

2 GEMEINDEN IN ALPHABETISCHER ORDNUNG MIT SCHLUESSELNUMMER, WOHNBEVOELKERUNG UND POSTLEITZAHL AM 31.12.1977

SCHLUESSEL- NUMMER	GEMEINDE	KREIS	LAND	BEVOEL- KERUNG	POST- LEIT- ZAHL
09 4 78 119	DOERINGSTADT	LICHTENFELS	BAY	348	8621
07 3 33 015	DOERNBACH	DONNERSBERGKREIS	RHPF	554	6761
07 1 41 030	DOERNBERG	RHEIN-LAHN-KREIS	RHPF	522	5409
01 0 57 017	DOERNICK	PLOEN	SCHH	264	2323
03 4 54 008	DOERPEN	EMSLAND	NDSA	2 249	2992
01 0 58 042	DOERPHOF	RENDSBURG-ECKERNFOERDE	SCHH	764	2341
01 0 51 023	DOERPLING	DITHMARSCHEN	SCHH	534	2241
01 0 59 020	DOERPSTEDT	SCHLESWIG-FLENSBURG	SCHH	540	2381
07 1 33 025	DOERREBACH	BAD KREUZNACH	RHPF	718	6531
07 3 37 019	DOERRENBACH	LANDAU-BAD BERGZABERN	RHPF	1 027	6749
09 6 71 116	DOERMORSBACH	ASCHAFFENBURG	BAY	329	8750
07 3 33 016	DOERRMOSCHEL	DONNERSBERGKREIS	RHPF	183	6761
07 1 41 031	DOERSCHIED	RHEIN-LAHN-KREIS	RHPF	340	5421
07 1 41 032	DOERSDORF	RHEIN-LAHN-KREIS	RHPF	308	5429
07 1 40 031	DOERTH	RHEIN-HUNS RUECK-KREIS	RHPF	388	5401
03 3 61 003	DOERVERDEN	VERDEN	NDSA	8 439	2817
08 1 26 020	DOERZBACH	HOHENLOHEKREIS	BAWU	1 973	7119
09 7 77 123	DOESINGEN	OSTALLGAEU	BAY	522	8951
03 4 58 003	DOETLINGEN	OLDENBURG (OLDENBURG)	NDSA	4 491	2879
07 1 38 013	DOETTESFELD	NEUWIED	RHPF	616	5419
08 3 37 032	DOGERN	WALDSHUT	BAWU	1 986	7891
07 2 33 019	DOHM-LAMMERSDORF	DAUN	RHPF	185	5533
07 1 35 021	DOHR	COCHEM-ZELL	RHPF	488	5591
03 4 54 009	DOHREN	EMSLAND	NDSA	978	4471
03 3 53 006	DOHREN	HARBURG	NDSA	610	2117
07 3 39 013	DOLGESHEIM	MAINZ-BINGEN	RHPF	776	6501
03 4 57 007	DOLLART	LEER	NDSA	1 622	2951
03 3 59 012	DOLLERN	STADE	NDSA	1 264	2166
01 0 59 106	DOLLERUP	SCHLESWIG-FLENSBURG	SCHH	871	2391
09 1 76 121	DOLLNSTEIN, MARKT	EICHSTAETT	BAY	1 670	8831
01 0 59 021	DOLLROTTFELD	SCHLESWIG-FLENSBURG	SCHH	246	2347
09 5 71 137	DOMBUEHL, MARKT	ANSBACH	BAY	1 133	8801
07 1 40 202	DOMMERSHAUSEN	RHEIN-HUNS RUECK-KREIS	RHPF	1 078	5449
09 7 73 126	DONAUALTHEIM	DILLINGEN A.D.DONAU	BAY	875	8881
08 3 26 012	DONAUESCHINGEN, STADT	SCHWARZWALD-BAAR-KREIS	BAWU	17 597	7710
09 3 75 130	DONAUSTAUF, MARKT	REGENSBURG	BAY	2 576	8405
09 7 79 131	DONAUMOERTH, STADT	DONAU-RIES	BAY	16 958	8850
09 4 72 130	DONNDORF	BAYREUTH	BAY	1 655	8581
09 6 78 124	DONNERSDORF	SCHWEINFURT	BAY	983	8729
07 3 40 007	DONSIEDERS	PIRMASENS	RHPF	1 103	6781
08 1 17 015	DONZDORF, STADT	GOEPPINGEN	BAWU	10 674	7322
09 1 73 119	DORFEN	BAD TOELZ-WOLFRATSHAUSEN	BAY	513	8191
09 1 77 115	DORFEN, STADT	ERDING	BAY	8 063	8250
09 6 76 118	DORFPROZELTEN	MILTENBERG	BAY	1 653	6981
05 1 62 004	DORMAGEN, STADT	NEUSS	NW	54 802	4047
08 4 17 015	DORMETTINGEN	ZOLLERNALBKREIS	BAWU	769	7461
09 4 74 119	DORMITZ	FORCHHEIM	BAY	1 213	8521
07 3 39 201	DORN-DUERKHEIM	MAINZ-BINGEN	RHPF	825	6521

2 GEMEINDEN IN ALPHABETISCHER ORDNUNG MIT SCHLUESSELNUMMER, WOHNBEVOELKERUNG UND POSTLEITZAHL AM 31.12.1977

SCHLUESSEL- NUMMER	GEMEINDE	KREIS	LAND	BEVOEL- KERUNG	POST- LEIT- ZAHL
09 1 84 116	DORNACH	MUENCHEN	BAY	539	8000
06 1 78 004	DORNBURG	LIMBURG-WEILBURG	HESS	7 896	6255
08 3 25 012	DORNHAN, STADT	ROTTWEIL	BAWU	5 196	7242
09 5 77 124	DORNHAUSEN	WEISSENBURG-GUNZENHAUSEN	BAY	217	8821
07 1 41 033	DORNHOLZHAUSEN	RHEIN-LAHN-KREIS	RHPF	182	5429
08 4 25 031	DORNSTADT	ALB-DONAU-KREIS	BAWU	8 244	7901
09 7 79 132	DORNSTADT	DONAU-RIES	BAY	340	8861
08 2 37 019	DORNSTETTEN, STADT	FREUDENSTADT	BAWU	5 648	7295
03 4 52 004	DORNUM, FLECKEN	AURICH	NDSA	1 888	2988
03 4 52 005	DORNUMERSIEL	AURICH	NDSA	1 679	2988
09 7 78 128	DORSCHHAUSEN	UNTERALLGAEU	BAY	508	8949
07 1 31 018	DORSEL	AHRWEILER	RHPF	224	5489
07 1 33 026	DORSHEIM	BAD KREUZNACH	RHPF	340	6531
03 1 58 010	DORSTADT	WOLFENBUETTEL	NDSA	690	3341
05 5 62 012	DORSTEN, STADT	RECKLINGHAUSEN	NW	66 783	4270
05 9 13 000	DORTMUND, STADT	KREISFREIE STADT	NW	617 590	4600
03 3 52 012	DORUM	CUXHAVEN	NDSA	2 558	2853
08 2 26 012	DOSSENHEIM	RHEIN-NECKAR-KREIS	BAWU	9 529	6901
08 4 17 016	DOTTERNHAUSEN	ZOLLERNALBKREIS	BAWU	1 136	7461
09 2 76 120	DRACHSELSRIED	REGEN	BAY	2 161	8371
08 1 17 016	DRACKENSTEIN	GOEPPINGEN	BAWU	313	7341
03 3 53 007	DRAGE	HARBURG	NDSA	2 343	2091
01 0 54 023	DRAGE	NORDFRIESLAND	SCHH	471	2251
01 0 61 024	DRAGE	STEINBURG	SCHH	271	2211
03 2 56 005	DRAKENBURG, FLECKEN	NIENBURG (WESER)	NDSA	1 575	3071
03 3 52 013	DRANGSTEDT	CUXHAVEN	NDSA	1 909	2852
03 1 52 006	DRANSFELD, STADT	GOETTINGEN	NDSA	3 526	3402
03 2 51 013	DREBBER	DIEPHOLZ	NDSA	2 903	2841
07 2 33 210	DREES	DAUN	RHPF	173	5489
01 0 60 018	DREGGERS	SEGEBERG	SCHH	48	2061
06 1 82 002	DREIEICH, STADT	OFFENBACH	HESS	39 912	6072
07 1 43 215	DREIFELDEN	WESTERWALDKREIS	RHPF	231	5239
07 1 43 011	DREIKIRCHEN	WESTERWALDKREIS	RHPF	753	5431
07 2 31 024	DREIS	BERNKASTEL-WITTLICH	RHPF	1 295	5561
07 2 33 020	DREIS-BRUECK	DAUN	RHPF	807	5569
07 1 43 216	DREISBACH	WESTERWALDKREIS	RHPF	430	5439
07 3 33 017	DREISEN	DONNERSBERGKREIS	RHPF	773	6761
01 0 54 024	DRELSDORF	NORDFRIESLAND	SCHH	900	2251
05 5 70 016	DRENSTEINFURT, STADT	WARENDORF	NW	10 677	4406
03 2 51 014	DRENTWEDE	DIEPHOLZ	NDSA	1 157	2847
03 3 53 008	DRESTEDT	HARBURG	NDSA	604	2114
09 4 71 126	DREUSCHENDORF	BAMBERG	BAY	230	8602
06 1 77 010	DRIEDORF	LAHN-DILL-KREIS	HESS	4 528	6349
03 3 52 014	DRIFTSETHE	CUXHAVEN	NDSA	483	2851
03 3 59 013	DROCHTERSEN	STADE	NDSA	10 209	2168
05 9 66 008	DROLSHAGEN, STADT	OLPE	NW	9 498	5962
09 4 74 120	DRUEGENDORF	FORCHHEIM	BAY	304	8551
09 7 79 133	DRUISHEIM	DONAU-RIES	BAY	378	8851

D/E

2 GEMEINDEN IN ALPHABETISCHER ORDNUNG MIT SCHLUESSELNUMMER, WOHNBEVOELKERUNG UND POSTLEITZAHL AM 31.12.1977

SCHLUESSEL- NUMMER	GEMEINDE	KREIS	LAND	BEVOEL- KERUNG	POST- LEIT- ZAHL
07 1 33 027	DUCHROTH	BAD KREUZNACH	RHPF	614	6551
07 2 32 027	DUELDORF	BITBURG-PRUEM	RHPF	1 099	5521
07 3 38 007	DUDENHOFEN	LUDWIGSHAFEN	RHPF	4 781	6724
03 1 52 007	DUDERSTADT, STADT	GOETTINGEN	NDSA	22 949	3428
01 0 53 024	DUECHELSDORF	HERZOGTUM LAUENBURG	SCHH	139	2061
03 3 59 014	DUEDENBUETTEL	STADE	NDSA	709	2167
05 5 58 016	DUELKEN, STADT	COESFELD	NW	37 506	4408
07 1 31 501	DUEMPPELFELD	AHRWEILER	RHPF	670	5489
07 1 35 022	DUENFUS	COCHEM-ZELL	RHPF	266	5441
07 1 35 023	DUENGENHEIM	COCHEM-ZELL	RHPF	1 220	5441
03 4 58 004	DUENSEN	OLDENBURG (OLDENBURG)	NDSA	1 103	2831
09 2 73 120	DUENZLING	KELHEIM	BAY	329	8401
08 3 27 011	DUERBHEIM	TUTTLINGEN	BAWU	1 244	7201
05 3 58 008	DUEREN, STADT	DUEREN	NW	86 947	5160
08 4 26 035	DUERMENTINGEN	BIBERACH	BAWU	2 237	7941
08 4 26 036	DUERNAU	BIBERACH	BAWU	350	7941
08 1 17 017	DUERNAU	GOEPPINGEN	BAWU	1 438	7321
09 1 82 113	DUERNBACH	MIESBACH	BAY	2 306	8184
09 1 78 119	DUERNHAINDLFING	FREISING	BAY	655	8053
09 5 76 118	DUERRENMUNGENAU	ROTH	BAY	254	8541
09 6 74 128	DUERRENRIED	HASSBERGE	BAY	76	8601
09 7 79 134	DUERRENZIMMERN	DONAU-RIES	BAY	350	8860
07 1 38 014	DUERRHOLZ	NEUWIED	RHPF	886	5419
09 7 74 127	DUERRLAUINGEN	GUENZBURG	BAY	1 248	8671
09 5 71 139	DUERRWANGEN, MARKT	ANSBACH	BAY	1 862	8801
05 1 11 000	DUESSELDORF, STADT	KREISFREIE STADT	NW	607 560	4000
09 3 75 131	DUGGENDORF	REGENSBURG	BAY	586	8411
03 2 55 011	DUINGEN, FLECKEN	HOLZMINDEN	NDSA	3 158	3225
05 1 12 000	DUISBURG, STADT	KREISFREIE STADT	NW	572 101	4100
08 3 25 014	DUNNINGEN	ROTTWEIL	BAWU	4 576	7213
01 0 54 025	DUNSUM	NORDFRIESLAND	SCHH	88	2271
03 4 55 002	DUNUM	FRIESLAND	NDSA	1 319	2943
07 3 36 017	DUNZWEILER	KUSEL	RHPF	1 007	6791
07 2 33 211	DUPPACH	DAUN	RHPF	286	5541
09 7 80 120	DURACH	OBERALLGAEU	BAY	4 915	8961
08 3 17 021	DURBACH	ORTENAU-KREIS	BAWU	3 516	7601
08 3 27 012	DURCHHAUSEN	TUTTLINGEN	BAWU	663	7201
08 1 36 015	DURLANGEN	OSTALBKREIS	BAWU	2 499	7071
08 2 16 009	DURMERSHEIM	RASTATT	BAWU	10 441	7552
08 4 16 011	DUSSLINGEN	TUEBINGEN	BAWU	4 427	7401
09 6 77 123	DUTTENBRUNN	MAIN-SPESSART	BAY	506	8771
01 0 53 025	DUVENSEE	HERZOGTUM LAUENBURG	SCHH	356	2411
E					
09 6 74 129	EBELSBACH	HASSBERGE	BAY	2 855	8729
09 1 86 114	EBENHAUSEN	PAFFENHOFEN A.D.ILM	BAY	1 548	8076
09 4 78 120	EBENSFELD, MARKT	LICHTENFELS	BAY	3 209	8621
08 4 36 024	ERENWEILER	RAVENSBURG	BAWU	664	7961

2 GEMEINDEN IN ALPHABETISCHER ORDNUNG MIT SCHLUESSELNUMMER, WOHNBEVOELKERUNG UND POSTLEITZAHL AM 31.12.1977

SCHLUESSEL- NUMMER	GEMEINDE	KREIS	LAND	BEVOEL- KERUNG	POST- LEIT- ZAHL
08 2 26 013	EBERBACH, STADT	RHEIN-NECKAR-KREIS	BAWU	15 381	6930
08 1 18 012	EBERDINGEN	LUDWIGSBURG	BAWU	4 765	7147
09 1 90 120	EBERFING	WEILHEIM-SCHONGAU	BAY	842	8121
03 1 52 008	EBERGOETZEN	GOETTINGEN	NDSA	1 643	3401
09 2 72 115	EBERHARDSREUTH	FREYUNG-GRAFENAU	BAY	570	8351
08 4 26 038	EBERHARDZELL	BIBERACH	BAWU	3 071	7951
03 2 54 012	EBERHOLZEN	HILDESHEIM	NDSA	701	3221
09 3 71 118	EBERMANNSDORF	AMBERG-SULZBACH	BAY	1 612	8451
09 4 74 121	EBERMANNSTADT, STADT	FORCHHEIM	BAY	5 356	8553
09 6 74 130	EBERN, STADT	HASSBERGE	BAY	6 612	8603
07 1 43 012	EBERNHAHN	WESTERWALDKREIS	RHPF	1 336	5431
09 7 74 128	EBERSBACH	GUENZBURG	BAY	198	8871
08 1 17 016	EBERSBACH AN DER FILS, STADT	GOEPPINGEN	BAWU	13 894	7333
08 4 36 093	EBERSBACH-MUSBACH	RAVENSBURG	BAWU	1 120	7961
09 1 75 115	EBERSBERG, STADT	EBERSEERG	BAY	7 828	8019
06 2 72 003	EBERSBURG	FULDA	HESS	3 715	6411
03 3 57 012	EBERSDORF	ROTEBURG (WUEEMME)	NDSA	966	2141
09 4 73 121	EBERSDORF B. COBURG	COBURG	BAY	4 243	8624
09 4 73 122	EBERSDORF B. NEUSTADT / COBURG	COBURG	BAY	281	8632
09 7 74 129	EBERSHAUSEN	GUENZBURG	BAY	375	8909
09 2 74 123	EBERSPOINT	LANDSHUT	BAY	507	8311
08 1 25 021	EEERSTADT	HEILBRONN	BAWU	2 235	7101
07 1 41 034	EEERTSHAUSEN	RHEIN-LAHN-KREIS	RHPF	123	5429
09 6 78 125	EEERTSHAUSEN	SCHWEINFURT	BAY	377	8721
07 3 32 012	EEERTSHEIM	BAD DUECKHEIM	RHPF	1 194	6719
08 2 35 020	EEHAUSEN	CALW	BAWU	3 283	7273
09 4 71 127	EBING, MARKT	BAMBERG	BAY	1 030	8601
09 3 77 115	EBNATH	TIRSCHENREUTH	BAY	1 582	8591
09 4 71 128	EBRACH, MARKT	BAMBERG	BAY	2 133	8602
08 3 15 028	EBRINGEN	BREISGAU-HOCHSCHWARZWALD	BAWU	1 883	7801
06 2 75 008	EPSDORFERGRUND	MARBURG-BIEDENKOPF	HESS	7 819	3557
03 3 60 006	EBSTORF, FLECKEN	UELZEN	NDSA	4 618	3112
03 3 55 015	ECHEN	LUENEBURG	NDSA	732	2127
09 7 73 127	ECHENBRUNN	DILLINGEN A.D.DONAU	BAY	460	8883
09 1 78 120	ECHING	FREISING	BAY	7 564	8057
09 2 74 124	ECHING	LANDSHUT	BAY	1 759	8311
09 1 81 115	ECHING A. AMMERSEE	LANDSBERG A.LECH	BAY	1 181	8081
09 7 74 130	ECHLISHAUSEN	GUENZBURG	BAY	622	8871
09 7 71 125	ECHSHEIM	AICHACH-FRIEDBERG	BAY	252	8851
07 2 32 028	ECHTERNACHERBRUECK	BITBURG-PRUEM	RHPF	497	5521
07 2 32 029	ECHTERSCHAUSEN	BITBURG-PRUEM	RHPF	128	5521
06 1 85 004	ECHZELL	WETTERAUKREIS	HESS	5 160	6363
09 6 72 120	ECKARTS-RUPBODEN	BAD KISSINGEN	BAY	459	8789
09 6 74 131	ECKARTSHAUSEN	HASSBERGE	BAY	146	8601
09 6 78 126	ECKARTSHAUSEN	SCHWEINFURT	BAY	334	8722
07 3 31 017	ECKELSHEIM	ALZEY-WORMS	RHPF	462	6551
07 1 33 028	ECKENROTH	BAD KREUZNACH	RHPF	200	6531
09 5 72 121	ECKENTAL, MARKT	ERLANGEN-HOECHSTADT	BAY	8 228	8501

E

2 GEMEINDEN IN ALPHABETISCHER ORDNUNG MIT SCHLUESSELNUMMER, WOHNBEVOELKERUNG UND POSTLEITZAHL AM 31.12.1977

SCHLUESSEL- NUMMER	GEMEINDE	KREIS	LAND	BEVOEL- KERUNG	POST- LEIT- ZAHL
01 0 58 043	ECKERNFOERDE, STADT	RENSBURG-ECKERNFOERDE	SCHH	23 149	2330
09 5 72 122	ECKERSBACH	ERLANGEN-MOECHSTADT	BAY	164	8602
09 4 72 131	ECKERSDORF	BAYREUTH	BAY	2 051	8581
09 5 76 119	ECKERSMUEHLEN	ROTH	BAY	1 949	8541
07 1 34 021	ECKERSWEILER	BIRKENFELD	RHPF	165	6589
07 2 31 025	ECKFELD	BERNKASTEL-WITTLICH	RHPF	381	5561
01 0 61 025	ECKLAK	STEINBURG	SCHH	431	2211
09 7 71 126	ECKNACH	AICHACH-FRIEDBERG	BAY	978	8891
07 1 33 029	ECKWEILER	BAD KREUZNACH	RHPF	265	6551
01 0 51 024	EDDELAK	DITHMARSCHEN	SCHH	1 327	2226
09 3 71 119	EDELSFELD	AMBERG-SULZBACH	BAY	1 504	8459
09 7 74 131	EDELSTETTEN	GUENZBURG	BAY	557	8909
03 1 57 001	EDEMISSEN	PEINE	NDSA	10 015	3155
09 7 72 133	EDENBERGEN	AUGSBURG	BAY	394	8901
07 3 37 020	EDENKOBEN, STADT	LANDAU-BAD BERGZABERN	RHPF	6 009	6732
09 2 71 120	EDENSTETTEN	DEGGENDORF	BAY	1 323	8351
09 7 79 136	EDERHEIM	DONAU-RIES	BAY	626	8861
06 2 76 002	EDERMUENDE	SCHWALM-EDER-KREIS	HESS	6 566	3501
06 2 77 008	EDERTAL	WALDECK-FRANKENBERG	HESS	6 199	3591
07 3 37 021	EDESHEIM	LANDAU-BAD BERGZABERN	RHPF	2 262	6731
03 4 51 004	EDEWECHT	AMMERLAND	NDSA	13 135	2905
07 1 35 024	EDIGER-ELLER	COCHEM-ZELL	RHPF	1 467	5591
08 2 26 105	EDINGEN-NECKARHAUSEN	RHEIN-NECKAR-KREIS	BAWU	13 302	6803
09 1 87 124	EDLING	ROSENHEIM	BAY	2 694	8091
09 4 76 119	EFFELTER	KRONACH	BAY	297	8641
09 4 74 122	EFFELTRICH	FORCHHEIM	BAY	1 356	8521
08 3 36 014	EFRINGEN-KIRCHEN	LOERRACH	BAWU	6 258	7859
09 7 78 129	EGELHOFEN	UNTERALLGAEU	BAY	187	8949
06 1 82 003	EGELSBACH	OFFENBACH	HESS	8 525	6073
08 2 35 024	EGENHAUSEN	CALW	BAWU	1 502	7271
09 1 79 117	EGENHOFEN	FUERSTENFELDBRUCK	BAY	549	8081
08 3 27 013	EGESHEIM	TUTTLINGEN	BAWU	451	7201
03 3 53 009	EGESTORF	HARBURG	NDSA	2 080	2115
09 2 71 121	EGG	DEGGENDORF	BAY	1 241	8351
09 2 74 125	EGG	LANDSHUT	BAY	94	8301
09 7 78 130	EGG A. D. GUENZ	UNTERALLGAEU	BAY	891	8941
01 0 59 107	EGGEBEK	SCHLESWIG-FLENSBURG	SCHH	1 726	2384
09 7 79 137	EGGELSTETTEN	DONAU-RIES	BAY	596	8851
09 4 78 122	EGGENBACH	LICHTENFELS	BAY	369	8601
09 2 77 116	EGGENFELDEN, STADT	ROTTAL-INN	BAY	9 046	8330
08 2 15 102	EGGENSTEIN-LEOPOLDSHAFEN	KARLSRUHE	BAWU	12 086	7514
09 7 77 124	EGGENTHAL	OSTALLGAEU	BAY	804	8951
03 4 59 016	EGGERMUEHLEN	OSNABRUECK	NDSA	1 165	4554
08 3 37 124	EGGINGEN	WALDSHUT	BAWU	1 369	7891
09 2 77 117	EGGLHAM	ROTTAL-INN	BAY	2 178	8344
09 1 83 115	EGGLKOFEN	MUEHLDOERF A.INN	BAY	989	8261
09 3 75 132	EGGMUEHL	REGENSBURG	BAY	905	8301
09 4 74 123	EGGOLSHEIM, MARKT	FORCHHEIM	BAY	4 400	8551

2 GEMEINDEN IN ALPHABETISCHER ORDNUNG MIT SCHLUESSELNUMMER, WOHNBEVOELKERUNG UND POSTLEITZAHL AM 31.12.1977

SCHLUESSEL- NUMMER	GEMEINDE	KREIS	LAND	BEVOEL- KERUNG	POST- LEIT- ZAHL
09 1 87 125	EGGSTAETT	ROSENHEIM	BAY	1 633	8201
01 0 51 026	EGGSTEDT	DITHMARSCHEN	SCHH	722	2221
09 2 75 120	EGING, MARKT	PASSAU	BAY	2 638	8359
09 1 90 121	EGLFING	WEILHEIM-SCHONGAU	BAY	677	8111
09 1 73 120	EGLING	BAD TOELZ-WOLFRATSHAUSEN	BAY	2 589	8195
09 1 81 116	EGLING A. D. PAAR	LANDSBERG A. LECH	BAY	1 511	8901
09 4 74 124	EGLOFFSTEIN, MARKT	FORCHHEIM	BAY	808	8551
09 1 75 116	EGMATING	EBERSBERG	BAY	1 323	8011
09 1 76 122	EGWEIL	EICHSTAETT	BAY	822	8831
09 1 85 127	EHEKIRCHEN	NEUBURG-SCHROBENHAUSEN	BAY	1 527	8859
09 5 71 141	EHINGEN	ANSBACH	BAY	1 428	8821
09 7 72 134	EHINGEN	AUGSBURG	BAY	536	8851
08 4 25 033	EHINGEN (DONAU), STADT	ALB-DONAU-KREIS	BAWU	21 681	7930
09 7 79 138	EHINGEN A. RIES	DONAU-RIES	BAY	514	8861
07 2 32 030	EHLENZ	BITBURG-PRUEM	RHPF	420	5521
07 1 38 015	EHLSCHIED	NEUWIED	RHPF	910	5451
01 0 58 044	EHNDOERF	RENSBURG-ECKERNFOERDE	SCHH	373	2351
08 1 15 013	EHNINGEN	BOEBLINGEN	BAWU	6 758	7031
07 1 41 035	EHR	RHEIN-LAHN-KREIS	RHPF	73	5429
03 1 51 008	EHRA-LESSIEN	GIFHORN	NDSA	1 209	3181
06 2 72 004	EHRENBERG	FULDA	HESS	2 698	6414
03 2 51 015	EHRENBURG	DIEPHOLZ	NDSA	1 673	2831
08 3 15 131	EHRENKIRCHEN	BREISGAU-HOCHSCHWARZWALD	BAWU	5 365	7801
06 1 77 011	EHRINGSHAUSEN	LAHN-DILL-KREIS	HESS	8 754	6332
09 4 71 129	EHRL	BAMBERG	BAY	132	8604
07 3 36 018	EHWEILER	KUSEL	RHPF	193	6799
09 6 79 124	EIRELSTADT, STADT	WUERZBURG	BAY	2 095	8701
07 3 31 018	EICH	ALZEY-WORMS	RHPF	2 490	6521
01 0 62 015	EICHEDE	STORMARN	SCHH	613	2071
07 1 32 022	EICHELHARDT	ALTENKIRCHEN (WESTERWALD)	RHPF	389	5231
09 6 74 132	EICHELSDORF	HASSBERGE	BAY	343	8729
07 1 32 023	EICHEN	ALTENKIRCHEN (WESTERWALD)	RHPF	431	5232
09 1 79 118	EICHENAU	FUERSTENFELDBRUCK	BAY	8 597	8031
07 1 31 021	EICHENBACH	AHRWEILER	RHPF	57	5489
09 6 76 119	EICHENBUEHL	MILTENBERG	BAY	2 671	8761
09 2 79 113	EICHENDORF, MARKT	DINGOLFING-LANDAU	BAY	5 854	8383
09 1 84 117	EICHENHAUSEN	MUENCHEN	BAY	370	8021
09 6 73 121	EICHENHAUSEN	RHOEN-GRABFELD	BAY	339	8741
06 2 72 005	EICHENZELL	FULDA	HESS	7 545	6405
09 1 76 123	EICHSTAETT, STADT	EICHSTAETT	BAY	13 366	8833
08 4 36 027	EICHSTEGEN	RAVENSBURG	BAWU	372	7963
08 3 15 030	EICHSTETTEN	BREISGAU-HOCHSCHWARZWALD	BAWU	2 383	7831
03 3 58 006	EICKELOH	SOLTAU-FALLINGBOSTEL	NDSA	743	3031
03 3 51 007	EICKLINGEN	CELLE	NDSA	2 092	3101
08 3 35 021	EIGELTINGEN	KONSTANZ	BAWU	2 727	7706
07 2 32 217	EILSCHEID	BITBURG-PRUEM	RHPF	50	5523
03 2 54 013	EIME, FLECKEN	HILDESHEIM	NDSA	2 950	3211
08 3 36 019	EIMELDINGEN	LOERRACH	BAWU	1 591	7859

E

2 GEMEINDEN IN ALPHABETISCHER ORDNUNG MIT SCHLUESSELNUMMER, WOHNBEVOELKERUNG UND POSTLEITZAHL AM 31.12.1977

SCHLUESSEL- NUMMER	GEMEINDE	KREIS	LAND	BEVOEL- KERUNG	POST- LEIT- ZAHL
03 2 55 012	EIMEN	HOLZMINDEN	NDSA	1 149	3456
03 3 60 007	EIMKE	UELZEN	NDSA	1 017	3111
07 3 39 015	EIMSHEIM	MAINZ-BINGEN	RHPF	411	6501
03 1 55 004	EINBECK, STADT	NORTHEIM	NDSA	29 432	3352
01 0 53 026	EINHAUS	HERZOGTUM LAUENBURG	SCHH	275	2419
06 1 71 066	EINHAUSEN	BERGSTRASSE	HESS	4 668	6141
07 1 37 023	EINIG	MAYEN-KOBLENZ	RHPF	128	5444
07 3 36 019	EINOELLEN	KUSEL	RHPF	551	6759
09 1 74 116	EINSBACH	DACHAU	BAY	359	8061
07 3 33 018	EINSELTHUM	DONNERSBERGKRFS	RHPF	503	6719
03 1 56 005	EISDORF	OSTERODE AM HARZ	NDSA	1 760	3361
09 1 87 126	EISELFING	ROSENHEIM	BAY	2 343	8091
07 2 32 218	EISENACH	BITBURG-PRUEM	RHPF	373	5501
09 6 76 120	EISENRACH	MILTENBERG	BAY	2 001	8751
06 3 15 031	EISENBACH (HOCHSCHWARZWALD)	BREISGAU-HOCHSCHWARZWALD	BAWU	2 111	7821
09 7 77 125	EISENBERG	OSTALLGAEU	BAY	717	8959
07 3 33 019	EISENBERG (PFALZ), STADT	DONNERSBERGKREIS	RHPF	7 773	6719
09 7 72 135	EISENRECHTSHOFEN	AUGSBURG	BAY	526	8901
09 4 75 121	EISENBUEHL	HOF	BAY	269	8671
01 0 58 045	EISENDORF	RENDSBURG-ECKERNFOERDE	SCHH	159	2351
07 2 31 026	EISENSCHMITT	BERNKASTEL-WITTLICH	RHPF	625	5561
07 1 41 036	EISIGHOFEN	RHEIN-LAHN-KREIS	RHPF	203	5429
08 2 36 011	EISINGEN	ENZKREIS	BAWU	3 459	7531
09 6 79 126	EISINGEN	WUERZBURG	BAY	2 347	8702
08 1 17 019	EISLINGEN/FILS, STADT	GOEPPINGEN	BAWU	18 350	7332
09 7 71 127	EISMANNSBERG	AICHACH-FRIEDBERG	BAY	262	6901
09 3 72 122	EISMANNSBERG	CHAM	BAY	201	8491
09 1 74 117	EISOLZRIED	DACHAU	BAY	890	8061
07 1 43 013	EITELROHN	WESTERWALDKREIS	RHPF	2 063	5411
09 1 76 124	EITENSHEIM	EICHSTAETT	BAY	1 678	8071
06 2 72 006	EITERFELD	FULDA	HESS	7 099	6419
09 3 75 133	EITLBRUNN	REGENSBURG	BAY	829	8411
05 3 82 016	EITORF	RHEIN-SIEG-KREIS	NW	14 806	5208
09 1 77 116	EITTING	ERDING	BAY	1 552	8059
01 0 59 022	EKENIS	SCHLESWIG-FLENSBURG	SCHH	261	2341
03 1 58 011	ELBE	WOLFENBUETTEL	NDSA	1 812	3321
07 1 32 024	ELBEN	ALTENKIRCHEN (WESTERWALD)	RHPF	303	5241
08 3 36 020	ELBENSCHWAND	LOERRACH	BAWU	190	7861
09 4 72 132	ELBERSBERG	BAYREUTH	BAY	869	8571
07 1 43 217	ELBINGEN-MAEMPEN	WESTERWALDKREIS	RHPF	405	5439
03 1 56 006	ELBINGERODE	OSTERODE AM HARZ	NDSA	452	3421
06 1 78 005	ELBTAL	LIMBURG-WEILBURG	HESS	2 059	6251
08 2 16 012	ELCHESHEIM-ILLINGEN	RASTATT	BAWU	2 614	7551
07 1 34 022	ELCHWEILER	BIRKENFELD	RHPF	91	6589
03 3 51 008	ELDINGEN	CELLE	NDSA	2 085	3101
09 6 72 121	ELFERSHAUSEN, MARKT	BAD KISSINGEN	BAY	2 159	8731
01 0 54 026	ELISABETH-SOPHIEN-KOOG	NORDFRIESLAND	SCHH	50	2251
09 2 78 119	ELISABETHSZELL	STRAUBING-BOGEN	BAY	694	8441

2 GEMEINDEN IN ALPHABETISCHER ORDNUNG MIT SCHLUESSELNUMMER, WOHNBEVOELKERUNG UND POSTLEITZAHL AM 31.12.1977

SCHLUESSEL- NUMMER	GEMEINDE	KREIS	LAND	BEVOEL- KERUNG	POST- LEIT- ZAHL
07 1 32 025	ELKENROTH	ALTENKIRCHEN (WESTERWALD)	RHPF	1 512	5241
09 1 75 117	ELKOFEN	EBERSBERG	BAY	609	8018
07 1 34 023	ELLENBERG	BIRKENFELD	RHPF	64	6588
08 1 36 018	ELLENBERG	OSTALBKREIS	BAWU	1 401	7091
07 1 43 015	ELLENHAUSEN	WESTERWALDKREIS	RHPF	236	5419
07 1 35 025	ELLENZ-POLTERSDOFF	COCHEM-ZELL	RHPF	904	5591
01 0 60 019	ELLERAU	SEGEBERG	SCHH	4 061	2086
01 0 56 013	ELLERBEK	PINNEBERG	SCHH	4 029	2081
01 0 58 046	ELLERDORF	RENDSBURG-ECKERNFOERDE	SCHH	309	2351
01 0 56 014	ELLERHOOP	PINNEBERG	SCHH	903	2201
07 1 40 035	ELLERN (HUNSRUECK)	RHEIN-HUNSRUECK-KREIS	RHPF	642	6541
07 3 32 013	ELLERSTADT	BAD DUECKHEIM	RHPF	1 761	6701
09 7 72 136	ELLGAU	AUGSBURG	BAY	789	8851
01 0 54 027	ELLHOEFT	NORDFRIESLAND	SCHH	142	2264
08 1 25 024	ELLHOFEN	HEILBRONN	BAWU	2 139	7101
09 5 77 125	ELLINGEN, STADT	WEISSENBURG-GUNZENHAUSEN	BAY	3 105	8836
01 0 59 023	ELLINGSTEDT	SCHLESWIG-FLENSBURG	SCHH	669	2381
07 2 33 021	ELLSCHIED	DAUN	RHPF	287	5569
08 1 36 019	ELLWANGEN (JAGST), STADT	OSTALBKREIS	BAWU	21 580	7090
07 1 34 024	ELLWEILER	BIRKENFELD	RHPF	250	6588
09 7 74 133	ELLZEE	GUENZBURG	BAY	591	8871
01 0 53 027	ELMENHORST	HERZOGTUM LAUENBURG	SCHH	839	2053
01 0 62 016	ELMENHORST	STORMARN	SCHH	1 253	2061
03 3 52 015	ELMLOHE	CUXHAVEN	NDSA	739	2852
01 0 56 015	ELMSHORN, STADT	PINNEBERG	SCHH	41 757	2200
07 3 32 014	ELMSTEIN	BAD DUECKHEIM	RHPF	2 968	6731
01 0 51 027	ELPERSBUETTEL	DITHMARSCHEN	SCHH	728	2221
09 4 73 123	ELSA	COBURG	BAY	277	8631
05 3 62 016	ELSDORF	ERFTKREIS	NW	17 134	5013
03 3 57 013	ELSDORF	ROTENBURG (WUEMME)	NDSA	1 647	2131
01 0 58 047	ELSDORF-WESTERMUEHLEN	RENDSBURG-ECKERNFOERDE	SCHH	1 233	2371
09 5 72 123	ELSENDORF	ERLANGEN-HOECHSTADT	BAY	687	8602
09 6 76 121	ELSENFELD, MARKT	MILTENBERG	BAY	7 090	8751
03 4 61 004	ELSFLETH, STADT	WESERMARSCH	NDSA	8 747	2887
01 0 61 026	ELSKOP	STEINBURG	SCHH	165	2209
07 1 43 218	ELSOFF (WESTERWALD)	WESTERWALDKREIS	RHPF	874	5439
09 3 75 134	ELTHEIM	REGENSBURG	BAY	191	8401
09 6 74 133	ELTMANN, STADT	HASSBERGE	BAY	4 458	8729
06 1 83 002	ELTVILLE AM RHEIN, STADT	RHEINGAU-TAUNUS-KREIS	HESS	15 291	6228
06 1 78 006	ELZ	LIMBURG-WEILBURG	HESS	6 910	6254
08 3 16 010	ELZACH, STADT	EMMENDINGEN	BAWU	6 237	7807
03 2 54 014	ELZE, STADT	HILDESHEIM	NDSA	9 454	3210
08 2 25 117	ELZTAL	NECKAR-ODENWALD-KREIS	BAWU	5 091	6957
07 3 36 021	ELZWEILER	KUSEL	RHPF	203	6799
03 3 55 016	EMBSEN	LUENEBURG	NDSA	1 866	2121
01 0 58 048	EMBUEHREN	RENDSBURG-ECKERNFOERDE	SCHH	226	2371
03 4 02 000	EMDEN, STADT	LANDKREIS VERDEN	NDSA	53 042	2970
08 4 25 035	EMERINGEN	ALB-DONAU-KREIS	BAWU	145	7941

E

2 GEMEINDEN IN ALPHABETISCHER ORDNUNG MIT SCHLUESSELNUMMER, WOHNBEVOELKERUNG UND POSTLEITZAHL AM 31.12.1977

SCHLUESSEL- NUMMER	GEMEINDE	KREIS	LAND	BEVOEL- KERUNG	POST- LEIT- ZAHL
08 4 25 036	EMERKINGEN	ALB-DONAU-KREIS	BAWU	567	7931
09 7 72 137	EMERSACKER	AUGSBURG	BAY	916	8901
09 5 77 126	EMETZHEIM	WEISSENBURG-GUNZENHAUSEN	BAY	423	8831
01 0 58 049	EKENDORF	RENDSBURG-ECKERNFOERDE	SCHH	1 336	2371
03 4 56 002	EMLICHHEIM	GRAFSCHAFT BENTHEIM	NDSA	5 696	4459
07 2 32 031	EMMELBAUM	BITBURG-PRUEM	RHPF	80	5529
01 0 54 166	EMMELSBUELL-HORSBUELL	NORDFRIESLAND	SCHH	1 275	2261
07 1 40 036	EMMELSHAUSEN	RHEIN-HUNSRUECK-KREIS	RHPF	3 293	5401
08 3 16 011	EMMENDINGEN, STADT	EMMENDINGEN	BAWU	24 282	7830
03 3 60 008	EMMENDORF	UELZEN	NDSA	812	3111
05 1 54 008	EMMERICH, STADT	KLEVE	NW	29 078	4240
09 1 79 119	EMMERING	FUERSTENFELDBRUCK	BAY	5 331	8080
03 2 52 005	EMMERTHAL	HAMELN-PYRMONT	NDSA	10 937	3254
09 1 71 114	EMMERTING	ALTOETTING	BAY	2 387	8261
07 1 32 026	EMMERZHAUSEN	ALTENKIRCHEN (WESTERWALD)	RHPF	729	5241
08 3 27 057	EMMINGEN-LIPTINGEN	TUTTLINGEN	BAWU	3 138	7201
08 2 37 024	EMPFINGEN	FREUDENSTADT	BAWU	2 597	7246
03 4 54 010	EMSBUEREN	EMSLAND	NDSA	6 812	4441
05 5 66 008	EMSDETTEN, STADT	STEINFURT	NW	30 827	4407
09 7 79 139	EMSKEIM	DONAU-RIES	BAY	135	8851
09 5 75 121	EMSKIRCHEN, MARKT	NEUSTADT A.D.AISCH-BAD WINDSHEIM	BAY	4 208	8535
06 2 74 005	EMSTAL	KASSEL	HESS	5 875	3501
03 4 53 005	EMSTEK	CLOPPENBURG	NDSA	7 237	4593
03 3 61 004	EMTINGHAUSEN	VERDEN	NDSA	1 313	2819
09 4 72 133	EMTMANNESBERG	BAYREUTH	BAY	309	8581
08 3 16 012	ENDINGEN, STADT	EMMENDINGEN	BAWU	6 395	7833
09 1 73 121	ENDLHAUSEN	BAD TOELZ-WOLFRATSHAUSEN	BAY	439	8021
07 1 41 037	ENDLICHHOFEN	RHEIN-LAHN-KREIS	RHPF	147	5429
09 1 87 128	ENDORF I. OB, MARKT	ROSENHEIM	BAY	4 136	8207
09 5 71 142	ENDSEE	ANSBACH	BAY	186	8801
03 4 56 003	ENGDEN	GRAFSCHAFT BENTHEIM	NDSA	441	4443
01 0 54 167	ENGE-SANDE	NORDFRIESLAND	SCHH	1 017	2262
01 0 61 027	ENGELBRECHTSCHER WILDNIS	STEINBURG	SCHH	741	2208
07 1 31 203	ENGELN	AHRWEILER	RHPF	114	5446
03 2 51 016	ENGELN	DIEPHOLZ	NDSA	1 217	2814
09 3 73 124	ENGELSBERG	NEUMARKT I.D.OPF.	BAY	279	8451
09 1 89 115	ENGELSBERG	TRAUNSTEIN	BAY	1 379	8261
08 2 36 013	ENGELSBRAND	ENZKREIS	BAWU	3 670	7543
03 3 59 015	ENGELSCHOFF	STADE	NDSA	730	2161
09 3 72 123	ENGELSHUETT	CHAM	BAY	574	8496
05 3 74 008	ENGELSKIRCHEN	OBERBERGISCHER KREIS	NW	17 127	5250
07 3 39 016	ENGELSTADT	MAINZ-BINGEN	RHPF	539	6501
09 5 74 120	ENGELTHAL	NUERNBERGER LAND	BAY	1 012	8561
08 3 35 022	ENGEN, STADT	KONSTANZ	BAWU	8 440	7707
05 7 58 008	ENGER, STADT	HERFORD	NW	15 980	4904
09 7 78 132	ENGETRIED	UNTERALLGAEU	BAY	486	8947
09 1 78 121	ENGHAUSEN	FREISING	BAY	269	8054
09 3 74 115	ENGLESNOF	NEUSTADT A.D.WALDNAAB	BAY	170	8481

2 GEMEINDEN IN ALPHABETISCHER ORDNUNG MIT SCHLUESSELNUMMER, WOHNBEVOELKERUNG UND POSTLEITZAHL AM 31.12.1977

SCHLUESSEL- NUMMER	GEMEINDE	KREIS	LAND	BEVOEL- KERUNG	POST- LEIT- ZAHL
08 4 15 089	ENGSTINGEN	REUTLINGEN	BAWU	4 535	7411
09 6 75 120	ENHEIM	KITZINGEN	BAY	218	8711
08 4 15 019	ENINGEN UNTER ACHALM	REUTLINGEN	BAWU	9 067	7412
07 3 35 004	ENKENBACH-ALSENBOEN	KAISERSLAUTERN	RHPF	7 165	6753
07 2 31 029	ENKIRCH	BERNKASTEL-WITTLICH	RHPF	1 814	5585
05 9 54 008	ENNEPETAL, STADT	ENNEPE-RUHR-KREIS	NW	36 448	5828
05 5 70 020	ENNIGERLOH	WARENDORF	NW	19 182	4722
07 2 35 019	ENSCH	TRIER-SAARBURG	RHPF	489	5559
09 3 71 120	ENSDORF	AMBERG-SULZBACH	BAY	1 905	8451
05 9 74 012	ENSE	SOEST	NW	8 799	4763
09 7 79 141	ENSFELD	DONAU-RIES	BAY	131	8831
07 3 31 019	ENSHEIM	ALZEY-WORMS	RHPF	403	6508
07 1 43 219	ENSPEL	WESTERWALDKREIS	RHPF	256	5239
09 5 74 121	ENTENBERG	MUERNBERGER LAND	BAY	226	8561
09 1 86 115	ENTRISCHENBRUNN	PFaffenHOFEN A.D.ILM	BAY	224	8069
09 1 78 122	ENZELHAUSEN	FREISING	BAY	1 320	8301
07 2 32 032	ENZEN	HITBURG-PRUEM	RHPF	44	5521
08 2 35 025	ENZKLOESTERLE	CALW	BAWU	1 312	7546
01 0 51 028	EPENWOEHRDEN	DITHMARSCHEN	SCHH	598	2223
08 2 26 017	EPFENBACH	RHEIN-NECKAR-KREIS	BAWU	2 043	6921
08 3 25 015	EPFENDORF	ROTTWEIL	BAWU	3 130	7239
10 0 43 111	EPPELBOEN	NEUNKIRCHEN	SAAR	18 160	6613
08 2 26 018	EPPELHEIM	RHEIN-NECKAR-KREIS	BAWU	12 518	6901
07 3 31 020	EPPELSHEIM	ALZEY-WORMS	RHPF	882	6509
07 1 35 026	EPPENBERG	COCHEM-ZELL	KHPF	216	5443
07 3 40 008	EPPENBRUNN	PIRMASENS	RHPF	1 598	6781
09 3 74 116	EPPENREUTH	NEUSTADT A.D.WALDNAAB	BAY	156	8481
07 1 41 038	EPPENROD	RHEIN-LAHN-KREIS	RHPF	481	6251
09 2 72 116	EPPENSCHLAG	FREYUNG-GRAFENAU	BAY	819	8351
06 1 72 005	EPPERTSHAUSEN	DARMSTADT-DIEBURG	HESS	5 032	6116
08 1 25 026	EPPINGEN, STADT	HEILBRONN	BAWU	14 490	7519
09 7 73 129	EPPISBURG	DILLINGEN A.D.DONAU	BAY	484	8881
09 7 78 134	EPPISHAUSEN	UNTERALLGAEU	BAY	879	8949
09 7 72 138	EPPISHOFEN	AUGSBURG	BAY	278	8901
06 1 80 001	EPPSTEIN, STADT	MAIN-TAUNUS-KREIS	HESS	10 559	6239
09 3 73 125	ERASBACH	NEUMARKT I.D.OPF.	BAY	407	8434
08 4 25 039	ERBACH	ALB-DONAU-KREIS	BAWU	10 281	7904
07 1 40 037	ERBACH	RHEIN-HUNSRUECK-KREIS	RHPF	198	6542
06 1 81 005	ERBACH, KREISSTADT	ODENWALDKREIS	HESS	10 528	6120
09 3 77 116	ERBENDORF, STADT	TIRSCHENREUTH	BAY	4 291	8481
07 3 31 021	ERBES-BUEDESHEIM	ALZEY-WORMS	RHPF	919	6509
09 6 79 127	ERBSHAUSEN	MUERZBURG	BAY	614	8702
07 2 31 030	ERDEN	BERNKASTEL-WITTLICH	RHPF	426	5551
07 3 36 022	ERDESACH	KUSEL	RHPF	599	6799
09 1 77 117	ERDING, STADT	ERDING	BAY	10 417	8058
08 1 18 014	ERDMANNHAUSEN	LUDWIGSBURG	BAWU	3 932	7141
09 1 74 118	ERDMEG	DACHAU	BAY	3 496	8065
09 1 81 118	ERESING	LANDSBERG A.LECH	BAY	1 173	8911

E

2 GEMEINDEN IN ALPHABETISCHER ORDNUNG MIT SCHLUESSELNUMMER, WOHNBEVOELKERUNG UND POSTLEITZAHL AM 31.12.1977

SCHLUESSEL- NUMMER	GEMEINDE	KREIS	LAND	BEVOEL- KERUNG	POST- LEIT- ZAHL
09 7 71 128	ERESRIED	AICHACH-FRIEDRERG	BAY	101	8081
01 0 59 024	ERFDE	SCHLESWIG-FLENSBURG	SCHH	1 964	2371
05 3 62 020	ERFTSTADT, STADT	ERFTKREIS	NW	42 117	5242
07 3 40 009	ERFWEILER	PIRMASENS	RHPF	1 157	6781
09 5 75 122	ERGERSHEIM	NEUSTADT A.D.AISCH-BAD WINDSHEIM	BAY	1 048	8531
07 1 41 039	ERGESHAUSEN	RHEIN-LAHN-KREIS	RHPF	100	5429
09 2 74 126	ERGOLDING, MARKT	LANDSHUT	BAY	7 289	8300
09 2 74 127	ERGOLDSBACH, MARKT	LANDSHUT	BAY	4 707	8305
09 1 83 116	ERHARTING	MUEHLDORF A.INN	BAY	954	8261
09 2 77 118	ERING	ROTTAL-INN	BAY	1 886	8399
08 4 35 013	ERISKIRCH	BODENSEEKREIS	BAWU	3 436	7991
09 7 78 135	ERISRIED	UNTERALLGAEU	BAY	295	8949
05 3 70 004	ERKELENZ, STADT	HEINSBERG	NW	34 736	5140
08 1 16 018	ERKENBRECHTSWEILER	ESSLINGEN	BAWU	1 646	7311
03 1 58 012	ERKERODE	WOLFENBUETTEL	NDSA	886	3301
09 4 79 118	ERKEPSREUTH	WUNSIEDEL I.FICHTELGEBIRGE	RAY	1 453	8672
09 1 76 125	ERKERTSHOFEN	EICHSTAETT	BAY	252	8831
09 7 78 136	ERKHEIM, MARKT	UNTERALLGAEU	BAY	2 152	8941
05 1 58 004	ERKRATH, STADT	METTMANN	NW	39 175	4006
09 6 79 126	ERLABRUNN	WUERZBURG	BAY	1 171	8702
09 5 71 143	ERLACH	ANSBACH	BAY	143	3801
09 6 77 124	ERLACH A. MAIN	MAIN-SPESSART	BAY	394	8771
09 5 62 000	ERLANGEN, STADT	KREISFREIE STADT	BAY	100 603	9520
09 4 71 130	ERLAU	SAMBERG	BAY	272	8602
09 1 71 115	ERLBACH	ALTOETTING	BAY	1 193	8261
08 1 25 027	ERLENBACH	HEILBRONN	BAWU	3 492	7101
09 6 76 122	ERLENBACH A. MAIN, STADT	MILTENBERG	BAY	7 635	8765
09 6 77 125	ERLENBACH P. MARKTHEIDENFELD	MAIN-SPESSART	BAY	1 888	8771
07 3 40 010	ERLENBACH BEI DAHN	PIRMASENS	RHPF	370	6749
07 3 34 004	ERLENBACH BEI KANDEL	GERMERSHEIM	RHPF	627	6741
08 4 26 043	ERLENMOOS	BIBERACH	BAWU	1 288	7951
06 1 79 006	ERLENSEE	MAIN-KINZIG-KREIS	HESS	10 598	6455
08 1 18 015	ERLIGHEIM	LUDWIGSBURG	BAWU	1 714	7121
09 1 88 117	ERLING-ANDECHS	STARNBERG	BAY	1 723	8131
09 1 89 116	ERLSTAETT	TRAUNSTEIN	BAY	710	8221
09 6 74 134	ERMERSHAUSEN	HASSBERGE	BAY	830	8729
05 9 70 012	ERNDEBRUECK	SIEGEN	NW	8 147	5927
09 1 86 116	ERMSGADEN	PAFFENHOFEN A.D.ILM	BAY	1 107	8071
07 1 35 027	ERNST	COCHEM-ZELL	RHPF	660	5591
07 2 32 033	ERNZEN	BITBURG-PRUEM	RHPF	485	5521
08 4 26 044	EROLZHEIM	BIBERACH	BAWU	1 793	7951
07 1 38 019	ERPEL	NEUWIED	RHPF	2 184	5465
09 1 81 119	ERPFTING	LANDSBERG A.LECH	BAY	1 677	8911
07 3 32 015	ERPOLZHEIM	BAD DUERKHEIM	RHPF	833	6701
07 1 32 027	ERSFELD	ALTENKIRCHEN (WESTERWALD)	RHPF	66	5231
08 4 26 045	ERTINGEN	BIBERACH	BAWU	3 913	7943
05 9 74 016	ERWITTE, STADT	SOEST	NW	12 893	4782
07 3 35 005	ERZENHAUSEN	KAISERSLAUTERN	RHPF	467	6751

2 GEMEINDEN IN ALPHABETISCHER ORDNUNG MIT SCHLUESSELNUMMER, WOHNBEVÖLKERUNG UND POSTLEITZAHL AM 31.12.1977

SCHLUESSEL- NUMMER	GEMEINDE	KREIS	LAND	BEVÖL- KERUNG	POST- LEIT- ZAHL
09 3 76 124	ERZHAUSER	SCHWANDORF	BAY	440	8461
06 1 72 006	ERZHAUSEN	DARMSTADT-DIEBURG	HESS	5 707	6106
07 2 31 031	ESCH	BERNKASTEL-WITTLICH	RHPF	321	5561
07 2 33 022	ESCH	DAUN	RHPF	425	5531
08 1 36 020	ESCHACH	OSTALBKREIS	BAWU	1 285	7071
09 6 76 123	ESCHAU, MARKT	MILTENBERG	BAY	1 785	8751
08 3 15 033	ESCHBACH	BREISGAU-HOCHSCHWARZWALD	BAWU	1 514	7841
07 3 37 022	ESCHBACH	LANDAU-BAD BERGZABERN	RHPF	611	6741
07 1 41 040	ESCHBACH	RHEIN-LAHN-KREIS	RHPF	214	5429
06 1 80 002	ESCHBORN, STADT	MAIN-TAUNUS-KREIS	HESS	17 581	6236
08 3 25 071	ESCHERONN	ROTTWEIL	BAWU	1 873	7211
03 4 56 004	ESCHE	GRAFSCHAFT BENTHEIM	NDSA	499	4459
01 0 53 028	ESCHEBURG	HERZOGTUM LAUENBURG	SCHH	1 405	2050
03 3 51 009	ESCHUDE	CELLE	NDSA	3 813	3106
09 1 86 117	ESCHELBACH A. D. ILM	PFAFFENHOFEN A.D.ILM	BAY	405	8069
08 2 26 020	ESCHELBRONN	RHEIN-NECKAR-KREIS	BAWU	2 201	6925
09 4 72 134	ESCHEN	BAYREUTH	BAY	136	8581
08 1 17 020	ESCHENRACH	GOEPPINGEN	BAWU	1 484	7321
09 3 74 117	ESCHENBACH I. D. OPF., STADT	NEUSTADT A.D.WALDNAAB	BAY	3 979	8481
06 1 77 012	ESCHENBURG	LAHN-DILL-KREIS	HESS	9 183	6345
09 1 80 114	ESCHENLOHE	GARMISCH-PARTENKIRCHEN	BAY	1 362	8116
09 4 72 135	ESCHERLICH	BAYREUTH	BAY	604	8581
03 2 55 013	ESCHERSHAUSEN, STADT	HOLZMINDEN	NDSA	4 539	3456
07 2 32 220	ESCHFELD	BITBURG-PRUEM	RHPF	205	5541
09 4 74 125	ESCHLIPP	FORCHHEIM	BAY	77	8553
09 3 72 124	ESCHLKAM, MARKT	CHAM	BAY	1 191	8491
06 2 78 002	ESCHWEGE, KREISSTADT	WERRA-MEISSNER-KREIS	HESS	24 373	3440
05 3 54 012	ESCHWEILER, STADT	AACHEN	NW	52 890	5180
03 4 55 003	ESENS, STADT	FRIESLAND	NDSA	6 120	2943
01 0 59 109	ESGRUS	SCHLESWIG-FLENSBURG	SCHH	1 022	2341
09 3 74 118	ESLARN, MARKT	NEUSTADT A.D.WALDNAAB	BAY	2 961	8481
05 9 58 016	ESLOHE (SAUERLAND)	HOCHSAUERLANDKREIS	NW	8 202	5779
05 7 70 008	ESPELKAMP, STADT	MINDEN-LUEBBECKE	NW	23 067	4992
06 2 74 006	ESPENAU	KASSEL	HESS	4 333	3501
03 3 58 007	ESSEL	SOLTAU-FALLINGBOSTEL	NDSA	708	3031
09 6 77 126	ESSELBACH	MAIN-SPESSART	BAY	868	8771
07 3 31 022	ESSELBORN	ALZEY-WORMS	RHPF	239	6509
03 4 53 006	ESSEN (OLDENBURG)	CLOPPENBURG	NDSA	6 293	4572
05 1 13 000	ESSEN, STADT	KREISFREIE STADT	NW	664 408	4300
09 2 74 128	ESSENBACH	LANDSHUT	BAY	4 337	8301
07 3 39 017	ESSENHEIM	MAINZ-BINGEN	RHPF	1 760	6501
09 6 79 129	ESSFELD	WUERZBURG	BAY	879	8701
09 2 73 121	ESSING, MARKT	KELHEIM	BAY	992	8421
07 3 37 023	ESSINGEN	LANDAU-BAD BERGZABERN	RHPF	1 716	6741
08 1 36 021	ESSINGEN	OSTALBKREIS	BAWU	4 492	7081
09 6 78 127	ESSLEBEN	SCHWEINFURT	BAY	1 209	8722
07 2 32 034	ESSLINGEN	BITBURG-PRUEM	RHPF	90	5521
08 1 16 019	ESSLINGEN AM NECKAR, STADT	ESSLINGEN	BAWU	93 562	7300

E

2 GEMEINDEN IN ALPHABETISCHER ORDNUNG MIT SCHLUESSELNUMMER, WOHNBEVOELKERUNG UND POSTLEITZAHL AM 31.12.1977

SCHLUESSEL- NUMMER	GEMEINDE	KREIS	LAND	BEVOEL- KERUNG	POST- LEIT- ZAHL
07 3 36 023	ESSWEILER	KUSEL	RHPF	599	6759
09 6 79 130	ESTENFELD	WUERZBURG	BAY	3 879	8702
03 4 54 011	ESTERWEGEN	EMSLAND	NDSA	3 258	2993
07 3 32 016	ESTHAL	BAD DUERKHEIM	RHPF	1 657	6731
09 1 79 120	ESTING	FUERSTENFELDBRUCK	BAY	4 823	8031
03 2 56 006	ESTORF	NIENBURG (WESER)	NDSA	1 645	3071
03 3 59 016	ESTORF	STADE	NDSA	1 286	2161
07 2 31 032	ETGERT	BERNKASTEL-WITTLICH	RHPF	72	5509
07 3 36 024	ETSCHBERG	KUSEL	RHPF	677	6799
09 1 80 115	ETTAL	GARMISCH-PARTENKIRCHEN	BAY	1 013	8101
07 2 32 035	ETTELDORF	BITBURG-PRUEM	RHPF	29	5524
08 3 17 026	ETTENHEIM, STADT	ORTENAUKREIS	BAWU	9 113	7637
09 5 77 127	ETTENSTATT	WEISSENBURG-GUNZENHAUSEN	BAY	677	8831
09 1 90 122	ETTING	WEILHEIM-SCHONGAU	BAY	293	8121
07 1 43 220	ETTINGHAUSEN	WESTERWALDKREIS	RHPF	195	5419
09 2 79 114	ETTLING	DINGOLFING-LANDAU	BAY	679	8381
08 2 15 017	ETTLINGEN, STADT	KARLSRUHE	BAWU	35 481	7505
09 7 75 120	ETTLISHOFEN	NEU-ULM	BAY	237	7911
07 1 37 025	ETTRINGEN	MAYEN-KOBLENZ	RHPF	2 385	5441
09 7 78 137	ETTRINGEN	UNTERALLGAEU	BAY	2 218	8939
07 1 32 028	ETZBACH	ALTENKIRCHEN (WESTERWALD)	RHPF	808	5249
09 3 74 119	ETZENRICHT	NEUSTADT A.D. WALDNAAB	BAY	1 550	8481
09 4 72 136	EUBEN	BAYREUTH	BAY	298	8581
09 6 78 128	EUERBACH	SCHWEINFURT	BAY	1 211	8721
09 6 72 122	EUERDORF, MARKT	BAD KISSINGEN	PAY	1 200	8731
09 6 75 121	EUERFELD	KITZINGEN	BAY	494	8716
07 1 32 029	EULENBERG	ALTENKIRCHEN (WESTERWALD)	RHPF	64	5231
07 3 35 006	EULENBIS	KAISERSLAUTERN	RHPF	379	6751
07 1 35 028	EULGEM	COCHEN-ZELL	RHPF	95	5441
09 7 71 129	EURASBURG	AICHACH-FRIEDBERG	BAY	1 142	8901
09 1 73 123	EURASBURG	BAD TOELZ-WOLFRATSHAUSEN	BAY	1 081	8191
09 7 77 126	EURISHOFEN	OSTALLGAEU	PAY	153	8939
07 2 32 221	EUSCHEID	BITBURG-PRUEM	RHPF	123	5541
05 3 66 016	EUSKIRCHEN, STADT	EUSKIRCHEN	NW	43 641	5350
09 6 73 122	EUSSENHAUSEN	RHOEN-GRABFELD	BAY	474	8741
09 6 77 127	EUSSENHEIM	MAIN-SPESSART	BAY	1 088	8781
07 3 37 024	EUSSERTHAL	LANDAU-BAD BERGZABERN	RHPF	967	6741
09 7 78 138	EUTENHAUSEN	UNTERALLGAEU	BAY	216	8949
01 0 55 012	EUTIN, STADT	OSTHOLSTEIN	SCHH	17 311	2420
08 2 37 027	EUTINGEN IM GAEU	FREUDENSTADT	BAWU	3 498	7241
03 2 54 015	EVERODE	HILDESHEIM	NDSA	517	3221
03 4 55 004	EVERSMEER	FRIESLAND	NDSA	752	2981
05 5 70 024	EVERSWINKEL	WARENDORF	NW	6 040	4401
03 1 58 013	EVESEN	WOLFENBUETTEL	NDSA	1 173	3301
07 1 43 221	EWIGHAUSEN	WESTERWALDKREIS	RHPF	162	5419
05 7 66 028	EXTERTAL	LIPPE	NW	12 622	4923
03 2 51 017	EYDELSTEDT	DIEPHOLZ	NDSA	2 326	2847
03 3 53 010	EYENDORF	HARBURG	NDSA	906	2121

2 GEMEINDEN IN ALPHABETISCHER ORDNUNG MIT SCHLUESSELNUMMER, WOHNBEVOELKERUNG UND POSTLEITZAHL AM 31.12.1977

SCHLUESSEL- NUMMER	GEMEINDE	KREIS	LAND	BEVOEL- KERUNG	POST- LEIT- ZAHL
09 5 76 120	EYSOELDEN, MARKT	ROTH	BAY	1 211	8541
03 2 56 007	EYSTRUP	NIENBURG (WESER)	NDSA	2 828	2813
F					
07 1 41 041	FACHBACH	RHEIN-LAHN-KREIS	RHPF	1 198	5421
09 1 86 119	FAHLENBACH	PFaffenHOFEN A.D.ILM	BAY	561	8069
09 6 75 122	FAHR	KITZINGEN	BAY	561	8711
01 0 59 026	FAHRDORF	SCHLESWIG-FLENSBURG	SCHH	1 894	2381
01 0 57 018	FAHREN	PLOEN	SCHH	134	2301
08 2 25 024	FAHRENBACH	NECKAR-ODENWALD-KREIS	BAWU	2 335	6951
01 0 60 020	FAHRENKRUG	SEGERBERG	SCHH	1 110	2360
09 1 78 123	FAHRENZHAUSEN	FREISING	BAY	2 559	8041
01 0 54 031	FAHRETOFT	NORDFRIESLAND	SCHH	577	2263
07 1 35 029	FAID	COCHEM-ZELL	RHPF	861	5591
09 2 77 119	FALKENBERG	ROTTAL-INN	BAY	2 536	8331
09 3 77 117	FALKENBERG, MARKT	TIRSCHENREUTH	BAY	945	8591
09 2 78 120	FALKENFELS	STRAUBING-BOGEN	BAY	720	8441
07 3 33 020	FALKENSTEIN	DONNERSBERGKREIS	RHPF	225	6761
09 3 72 125	FALKENSTEIN, MARKT	CHAM	BAY	2 935	8411
03 3 58 008	FALLINGBOSTEL, STADT	SOLTAU-FALLINGBOSTEL	NDSA	10 236	3032
09 4 72 137	FALLS	BAYREUTH	BAY	147	8586
09 1 80 116	FARCHANT	GARMISCH-PARTENKIRCHEN	BAY	3 179	8105
01 0 57 090	FARGAU-PRATJAU	PLOEN	SCHH	656	2301
07 2 35 021	FARSCHWEILER	TRIER-SAARBURG	RHPF	687	5501
03 3 57 014	FARVEN	ROTENBURG (WUEMME)	NDSA	701	2141
03 3 51 010	FASSBERG	CELLE	NDSA	6 836	3105
09 4 75 122	FASSMANNREUTH	HOF	BAY	350	8673
09 6 74 136	FATSCHENBRUNN	HASSBERG	BAY	220	8729
09 6 76 124	FAULBACH	MILTENBERG	BAY	2 405	6981
01 0 51 030	FEDDERINGEN	DITHMARSCHEN	SCHH	271	2246
07 1 43 222	FEHL-RITZHAUSEN	WESTERWALDKREIS	RHPF	667	5439
09 1 71 116	FEICHTEN A. D. ALZ	ALTOETTING	BAY	862	8261
09 7 72 140	FEIGENHOFEN	AUGSBURG	BAY	146	8901
07 1 33 030	FEILBINGERT	BAD KREUZNACH	RHPF	1 498	6761
09 4 75 123	FEILITZSCH	HOF	BAY	1 125	8671
07 2 32 036	FEILSDORF	BITBURG-PRUEM	RHPF	41	5521
09 1 88 118	FELDAFING	STARNBERG	BAY	4 285	8133
06 1 84 003	FELDATAI	VOGELSBERGKREIS	HESS	3 000	6324
08 3 15 037	FELDBERG (SCHWARZWALD)	BREISGAU-HOCHSCHWARZWALD	BAWU	1 845	7821
01 0 58 050	FELDE	RENDSBURG-ECKERNFOERDE	SCHH	1 747	2301
09 1 74 119	FELDGEDING	DACHAU	BAY	569	8061
09 7 79 143	FELDHEIM	DONAU-RIES	BAY	576	8851
09 1 84 118	FELDKIRCHEN	MUENCHEN	BAY	4 135	8016
09 1 85 129	FELDKIRCHEN	NEUBURG-SCHROBENHAUSEN	BAY	1 052	8859
09 2 78 121	FELDKIRCHEN	STRAUBING-BOGEN	BAY	683	8441
09 1 87 130	FELDKIRCHEN-WESTERHAM	ROSENHEIM	BAY	6 411	8152
09 2 74 129	FELIZENZELL	LANDSHUT	BAY	552	8251
07 2 35 022	FELL	TRIER-SAARBURG	RHPF	2 063	5559

F

2 GEMEINDEN IN ALPHABETISCHER ORDNUNG MIT SCHLUESSELNUMMER, WOHNBEVOELKERUNG UND POSTLEITZAHL AM 31.12.1977

SCHLUESSEL- NUMMER	GEMEINDE	KREIS	LAND	BEVOEL- KERUNG	POST- LEIT- ZAHL
08 1 19 020	FELLBACH, STADT	REMS-MURR-KREIS	BAWU	41 888	7012
09 6 77 128	FELLEN	MAIN-SPESSART	BAY	949	8781
09 7 78 139	FELLHEIM	UNTERALLGAEU	BAY	788	8941
01 0 58 051	FELM	RENDSBURG-ECKERNFOERDE	SCHH	1 452	2301
06 2 76 003	FELSBERG, STADT	SCHWALM-EDER-KREIS	HESS	11 437	3582
07 1 32 030	FENSDORF	ALTENKIRCHEN (WESTERWALD)	RHPF	399	5248
09 3 76 125	FENSTERBACH	SCHWANDORF	BAY	2 057	8451
09 1 85 130	FERNMITTENHAUSEN	NEUBURG-SCHROGENHAUSEN	BAY	105	8859
06 1 77 013	FERNWALD	LAHN-DILL-KREIS	HESS	5 835	6301
07 2 32 037	FERSCHWEILER	BITBURG-PRUEM	RHPF	947	5521
09 4 78 123	FESSELSDORF	LICHTENFELS	BAY	85	8621
09 7 79 144	FESSENHEIM	DONAU-RIES	BAY	396	8861
09 5 74 123	FEUCHT, MARKT	MUERNBERGER LAND	BAY	10 885	8501
09 5 71 145	FEUCHTWANGEN, STADT	ANSBACH	BAY	10 415	8805
09 6 75 123	FEUERBACH	KITZINGEN	BAY	260	8714
07 2 32 222	FEUERSCHIED	BITBURG-PRUEM	RHPF	332	5541
07 2 33 023	FEUSDORF	DAUN	RHPF	469	5531
09 4 72 138	FICHTELBERG	BAYREUTH	BAY	2 418	8591
08 1 27 102	FICHTENAU	SCHWABISCH HALL	BAWU	4 825	7188
08 1 27 023	FICHTENBERG	SCHWABISCH HALL	BAWU	2 306	7165
01 0 57 020	FIEFBERGEN	PLOEN	SCHH	312	2306
09 5 77 128	FIEGENSTALL	WEISSENBURG-GUNZENHAUSEN	BAY	278	8831
07 1 32 031	FIERSBACH	ALTENKIRCHEN (WESTERWALD)	RHPF	155	5231
08 1 16 077	FILDERSTADT, STADT	ESSLINGEN	BAWU	35 332	7024
07 1 41 042	FILSEN	RHEIN-LAHN-KREIS	RHPF	473	5424
03 4 57 008	FILSUM	LEER	NDSA	1 733	2919
07 1 35 030	FILZ	COCHEM-ZELL	RHPF	74	5441
09 7 75 121	FILZINGEN	NEU-ULM	BAY	373	7919
07 3 33 021	FINKENBACH-GERSWEIFER	DONNERSBERGKREIS	RHPF	402	6761
05 9 66 012	FINNENTROP	OLPE	NW	16 272	5950
09 1 81 120	FINNING	LANDSBERG A. LECH	BAY	1 136	8911
09 7 73 150	FINNINGEN	DILLINGEN A. D. DONAU	BAY	701	8881
09 1 77 118	FINSING	ERDING	BAY	2 173	8059
09 2 72 117	FINSTERAU	FREYUNG-GRAFENAU	BAY	968	8391
03 3 57 015	FINTEL	ROTENBURG (WUEMME)	NDSA	1 839	2139
03 4 57 009	FIRREL	LEER	NDSA	673	2951
07 2 35 025	FISCH	TRIER-SAARBURG	RHPF	273	5511
09 7 72 141	FISCHACH, MARKT	AUGSBURG	BAY	3 079	8935
07 1 34 025	FISCHBACH	BIRKENFELD	RHPF	1 108	6580
07 3 35 007	FISCHBACH	KAISERSLAUTERN	RHPF	656	6751
09 4 76 122	FISCHBACH	KRONACH	BAY	1 127	8641
09 3 76 127	FISCHBACH	SCHWANDORF	BAY	908	8461
09 3 76 126	FISCHBACH A. D. NAAB	SCHWANDORF	BAY	154	8411
07 3 40 011	FISCHBACH B. DAHN	PIRMASENS	RHPF	1 475	6781
07 2 32 038	FISCHBACH-OBERRADEN	BITBURG-PRUEM	RHPF	61	5529
09 1 82 114	FISCHBACHAU	MIESBACH	BAY	4 567	8165
06 1 72 007	FISCHBACHTAL	DARMSTADT-DIEBURG	HESS	2 226	6101
01 0 62 017	FISCHBEK	STORMARN	SCHH	499	2061

2 GEMEINDEN IN ALPHABETISCHER ORDNUNG MIT SCHLUESSELNUMMER, WOHNBEVOELKERUNG UND POSTLEITZAHL AM 31.12.1977

SCHLUESSEL- NUMMER	GEMEINDE	KREIS	LAND	BEVOEL- KERUNG	POST- LEIT- ZAHL
09 1 90 123	FISCHEN A. AMMERSEE	WEILHEIM-SCHONGAU	BAY	455	8121
09 7 80 121	FISCHEN I. ALLGAEU	OBERALLGAEU	BAY	2 958	8975
08 3 17 029	FISCHERBACH	ORTENAU-KREIS	BAWU	1 558	7612
09 4 79 119	FISCHERN	WUNSIEDEL I. FICHELGEIRGE	BAY	172	8594
08 3 36 024	FISCHINGEN	LOERRACH	BAWU	465	7851
01 0 61 028	FITZBEK	STEINBURG	SCHH	323	2211
01 0 53 029	FITZEN	HERZOGTUM LAUENBURG	SCHH	209	2059
09 6 74 137	FITZENDORF	HASSBERGE	BAY	92	8729
09 5 71 146	FLACHSLANDEN, MARKT	ANSBACH	BAY	1 684	8802
07 1 41 043	FLACHT	RHEIN-LAHN-KREIS	RHPF	851	6251
09 6 73 123	FLADUNGEN, STADT	RHOEN-GRABFELD	BAY	2 038	8741
07 1 32 032	FLAMMERSFELD	ALTENKIRCHEN (WESTERWALD)	RHPF	774	5232
01 0 58 052	FLECKEBY	RENDSBURG-ECKERNFOERDE	SCHH	1 494	2334
08 1 25 030	FLEIN	HEILBRONN	BAWU	5 381	7101
09 7 72 142	FLEINHAUSEN	AUGSPURG	BAY	251	8901
08 4 36 032	FLEISCHWANGEN	RAVENSBURG	BAWU	397	7961
07 3 37 025	FLEMLINGEN	LANDAU-BAD BERGZABERN	RHPF	418	6741
01 0 01 000	FLensburg, STADT	KREISFREIE STADT	SCHH	90 036	2390
07 2 32 223	FLERINGEN	BITSBURG-PRUEM	RHPF	334	5540
06 2 72 007	FLIEDEN	FULDA	HESS	7 672	6403
07 2 32 039	FLIESSEM	BITBURG-PRUEM	RHPF	552	5521
01 0 58 053	FLINTBEK	RENDSBURG-ECKERNFOERDE	SCHH	6 351	2302
09 1 87 131	FLINTSBACH A. INN	ROSENHEIM	BAY	2 155	8201
03 3 52 016	FLOEGELN	CUXHAVEN	NDSA	631	2852
06 1 79 007	FLOERSBACHTAL	MAIN-KINZIG-KREIS	HESS	2 269	6487
07 3 31 023	FLOERSHEIM-DALSHEIM	ALZEY-WORMS	RHPF	2 399	6521
06 1 80 003	FLOERSHEIM, STADT	MAIN-TAUNUS-KREIS	HESS	16 407	6093
03 1 58 014	FLOETHF	WOLFENBUETTEL	NDSA	1 180	3341
07 3 31 024	FLOMBORN	ALZEY-WORMS	RHPF	662	6509
07 3 31 025	FLONHEIM	ALZEY-WORMS	RHPF	1 947	6509
06 1 85 005	FLORSTADT	WETTERAU-KREIS	HESS	7 591	6364
09 3 74 121	FLOSS, MARKT	NEUSTADT A.D. WALDNAAB	BAY	3 774	8485
09 3 74 122	FLOSSENBUERG	NEUSTADT A.D. WALDNAAB	BAY	1 964	8481
09 7 79 145	FLOTZHEIM	DONAU-RIES	BAY	412	8855
08 3 25 070	FLUORN-WINZELN	ROTTWEIL	BAWU	2 963	7239
07 2 31 033	FLUSSBACH	BERNKASTEL-WITTLICH	RHPF	297	5561
07 1 32 033	FLUTERSCHEN	ALTENKIRCHEN (WESTERWALD)	RHPF	678	5231
01 0 58 054	FOCKBEK	RENDSBURG-ECKERNFOERDE	SCHH	4 903	2371
09 1 82 115	FOECHING	MIESBACH	BAY	1 524	8150
07 3 36 025	FOECKELBERG	KUSEL	RHPF	401	6791
01 0 60 021	FOEHRDEN-BARL	SEGEBERG	SCHH	247	2211
07 2 35 026	FOEHREN	TRIER-SAARBURG	RHPF	2 300	5559
09 4 75 124	FOERBAU	HOF	BAY	693	8671
09 5 74 124	FOERRENBACH	NUERNBERGER LAND	BAY	815	8561
09 4 76 123	FOERTSCHENDORF	KRONACH	BAY	511	8644
07 1 34 026	FOHREN-LINDEN	BIRKENFELD	RHPF	298	6589
09 4 75 125	FOHRENREUTH	HOF	BAY	117	8673
08 2 16 013	FORBACH	RASTATT	BAWU	6 153	7564

F

2 GEMEINDEN IN ALPHABETISCHER ORDNUNG MIT SCHLUESSELNUMMER, WOHNBEVOELKERUNG UND POSTLEITZAHL AM 31.12.1977

SCHLUESSEL- NUMMER	GEMEINDE	KREIS	LAND	BEVOEL- KERUNG	POST- LEIT- ZAHL
08 3 16 013	FORCHHEIM	EMMENDINGEN	BAWU	1 024	7831
09 4 74 126	FORCHHEIM, STADT	FORCHHEIM	BAY	23 005	8550
08 1 26 028	FORCHTENBERG, STADT	HOHENLOHEKREIS	BAWU	3 688	7119
09 7 79 146	FORHEIM	DONAU-RIES	BAY	335	8861
07 1 32 034	FORST	ALTENKIRCHEN (WESTERWALD)	RHPF	565	5249
08 2 15 021	FORST	KARLSRUHE	BAWU	5 541	7521
09 6 78 129	FORST	SCHWEINFURT	BAY	714	8724
09 1 90 124	FORST	WEILHEIM-SCHONGAU	BAY	751	8121
07 1 35 031	FORST (EIFEL)	COCHEM-ZELL	RHPF	345	5441
07 1 35 032	FORST (HUNS RUECK)	COCHEM-ZELL	RHPF	58	5581
07 3 32 017	FORST AN DER WEINSTRASSE	BAD DUERKHEIM	RHPF	615	6701
09 1 77 119	FORSTERN	ERDING	BAY	1 775	8011
09 1 75 118	FORSTINNING	EBERSBERG	BAY	2 329	8011
07 1 32 035	FORSTMEHREN	ALTENKIRCHEN (WESTERWALD)	RHPF	116	5231
06 1 81 006	FRAENKISCH-CRUPBACH	ODENWALDKREIS	HESS	2 565	6101
07 3 31 026	FRAMERSHEIM	ALZEY-WORMS	RHPF	1 300	6509
09 6 77 129	FRAMPERSBACH, MARKT	MAIN-SPESSART	BAY	4 547	8773
07 3 35 009	FRANKELBACH	KAISERSLAUTERN	RHPF	116	6751
09 4 79 120	FRANKEN	WUNSIEDEL I. FICHTELGEBIRGE	BAY	422	8671
06 2 77 009	FRANKENAU, STADT	WALDECK-FRANKENBERG	HESS	3 024	3559
06 2 77 010	FRANKENBERG (EDER), STADT	WALDECK-FRANKENBERG	HESS	15 656	3558
09 6 72 123	FRANKENBRUNN	BAD KISSINGEN	BAY	389	8731
07 3 32 018	FRANKENECK	BAD DUERKHEIM	RHPF	965	6731
03 3 58 009	FRANKENFELD	SOLTAU-FALLINGBOSTEL	NDSA	475	2818
08 1 27 103	FRANKENHARDT	SCHWAEBISCH HALL	BAWU	3 569	7189
09 6 73 124	FRANKENHEIM	RHOEN-GRABFELD	BAY	386	8741
09 5 71 147	FRANKENHOFEN	ANSBACH	BAY	368	8821
09 7 77 127	FRANKENRIED	OSTALLGAEU	BAY	362	8951
07 3 35 010	FRANKENSTEIN	KAISERSLAUTERN	RHPF	1 309	6731
07 3 11 000	FRANKENTHAL (PFALZ), STADT	KREISFREIE STADT	RHPF	43 897	6710
09 6 78 130	FRANKENWINHEIM	SCHWEINFURT	BAY	691	8722
06 1 12 000	FRANKFURT AM MAIN, STADT	KREISFREIE STADT	HESS	632 565	6000
07 3 37 026	FRANKWEILER	LANDAU-BAD BERGZABERN	RHPF	996	6741
07 2 35 027	FRANZENHEIM	TRIER-SAARBURG	RHPF	351	5501
09 1 87 132	FRASDORF	ROSENHEIM	BAY	1 422	8201
09 2 76 121	FRAUENAU	REGEN	BAY	3 280	8371
07 1 34 027	FRAUENBERG	BIRKENFELD	RHPF	439	6581
09 1 75 119	FRAUENNEUHARTING	EBERSBERG	BAY	1 040	8091
09 1 90 125	FRAUENRAIN	WEILHEIM-SCHONGAU	BAY	172	8121
09 7 73 130	FRAUENRIEDHAUSEN	DILLINGEN A.D.DONAU	BAY	168	8882
09 2 74 131	FRAUENSATTLING	LANDSHUT	BAY	544	8313
09 7 73 131	FRAUENSTETTEN	DILLINGEN A.D.DONAU	BAY	336	8851
09 3 75 135	FRAUENZELL	REGENSBURG	BAY	325	8411
09 1 77 120	FRAUNBERG	ERDING	BAY	2 314	8059
05 3 62 024	FRECHEN, STADT	ERFTKREIS	NW	42 519	5020
09 7 78 140	FRECHENRIEDEN	UNTERALLGAEU	BAY	612	8947
07 3 34 005	FRECKENFELD	GERMERSHEIM	RHPF	1 238	6749
01 0 53 030	FREDEBURG	HERZOGTUM LAUBENBURG	SCHH	64	2418

2 GEMEINDEN IN ALPHABETISCHER ORDNUNG MIT SCHLUESSELNUMMER, WOHNBEVOELKERUNG UND POSTLEITZAHL AM 31.12.1977

SCHLUESSEL- NUMMER	GEMEINDE	KREIS	LAND	BEVOEL- KERUNG	POST- LEIT- ZAHL
03 2 54 016	FREDEN (LEINE)	HILDESHEIM	NDSA	3 731	3222
03 3 59 017	FREDENRECK	STADE	NDSA	3 440	2161
01 0 60 022	FREDESORF	SEGEBERG	SCHH	209	2361
07 1 33 031	FREI-LAUBERSHEIM	BAD KREUZNACH	RHPF	1 012	6551
06 3 16 054	FREIAMT	EMMENDINGEN	BAWU	3 910	7831
08 1 18 078	FREIBERG AM NECKAR	LUDWIGSBURG	BAWU	13 000	7141
03 3 59 018	FREIBURG (ELBE), FLECKEN	STADE	NDSA	2 096	2163
06 3 11 000	FREIBURG IM BREISGAU, STADT	STADTKREIS	BAWU	174 928	7800
06 1 84 004	FREIENSTEINAU	VOGELSBERCKREIS	HESS	3 197	6494
01 0 59 182	FREIENWILL	SCHLESWIG-FLensburg	SCHH	1 174	2391
06 1 79 008	FREIGERICHT	MAIN-KINZIG-KREIS	HESS	12 556	6463
09 7 74 134	FREIHALDEN	GUENZBURG	BAY	622	8871
09 3 71 121	FREIHUNG, MARKT	AMBERG-SULZBACH	BAY	3 160	8451
09 1 72 118	FREILASSING, STADT	BERCHTESGADENER LAND	BAY	12 602	8228
07 1 43 018	FREILINGEN	WESTERWALDKREIS	RHPF	536	5419
07 3 31 027	FREIMERSHEIM	ALZEY-WORMS	RHPF	450	6509
07 3 37 027	FREIMERSHEIM (PFALZ)	LANDAU-BAD BERGZABERN	RHPF	718	6731
09 1 86 120	FREINHAUSEN	PFaffenhofen a.d.ILM	BAY	394	8899
07 3 32 019	FREINSHEIM	BAD DUERKHEIM	RHPF	3 606	6713
07 1 43 019	FREIRACHDORF	WESTERWALDKREIS	RHPF	563	5419
07 3 34 006	FREISBACH	GERMERSHEIM	RHPF	656	6721
10 0 46 111	FREISEN	SANKT WENDEL	SAAR	8 081	6699
09 1 78 124	FREISING, STADT	FREISING	BAY	32 177	8050
03 2 51 018	FREISTATT	DIEPHOLZ	NDSA	1 232	2839
03 1 54 005	FRELLSTEDT	HELMSTEDT	NDSA	1 215	3331
03 3 52 017	FRELSDORF	CUXHAVEN	NDSA	717	2855
09 7 79 147	FREMDINGEN	DONAU-RIES	BAY	940	8861
09 4 71 131	FRENSDORF	ERMBERG	BAY	1 246	8602
03 4 54 012	FREREN, STADT	EMS LAND	NDSA	3 818	4452
03 4 54 013	FRESFNBURG	EMS LAND	NDSA	772	4474
01 0 54 032	FRESFENDEL	NORDFRIESLAND	SCHH	79	2251
01 0 51 032	FRESTEDT	DITHMARSCHEN	SCHH	428	2221
07 3 31 028	FRETENHEIM	ALZEY-WORMS	RHPF	146	6521
09 3 71 122	FREUDENBERG	AMBERG-SULZBACH	BAY	3 329	8451
08 1 28 039	FREUDENBERG, STADT	MAIN-TAUBER-KREIS	BAWU	3 919	6982
05 9 70 016	FREUDENBERG, STADT	SIEGEN	NW	15 517	5905
07 2 35 028	FREUDENBURG	TRIER-SAARBURG	RHPF	1 559	5511
08 2 37 028	FREUDENSTADT, STADT	FREUDENSTADT	BAWU	19 190	7290
08 1 18 016	FREUDENTAL	LUDWIGSBURG	BAWU	1 893	7121
09 1 89 117	FREUTSMOOS	TRAUNSTEIN	BAY	579	8221
09 3 73 126	FREYSTADT, STADT	NEUMARKT I.D.OPF.	BAY	5 598	8431
09 2 72 118	FREYUNG, STADT	FREYUNG-GRAFENAU	BAY	6 180	8393
09 5 77 129	FRICKENFELDEN	WEISSENBURG-GUNZENHAUSEN	BAY	924	8821
08 1 16 020	FRICKENHAUSEN	ESSLINGEN	BAWU	7 926	7443
09 7 78 141	FRICKENHAUSEN	UNTERALLGAEU	BAY	523	8941
09 6 79 131	FRICKENHAUSEN A. MAIN, MARKT	WUERZBURG	BAY	1 437	8701
08 4 35 015	FRICKINGEN	BODENSEEKREIS	BAWU	2 103	7771
08 3 27 016	FRIDINGEN AN DER DONAU, STADT	TUTTLINGEN	BAWU	2 818	7203

F

2 GEMEINDEN IN ALPHABETISCHER ORDNUNG MIT SCHLUESSELNUMMER, WOHNBEVOELKERUNG UND POSTLEITZAHL AM 31.12.1977

SCHLUESSEL- NUMMER	GEMEINDE	KREIS	LAND	BEVOEL- KERUNG	POST- LEIT- ZAHL
09 1 89 118	FRIDOLFING	TRAUNSTEIN	BAY	3 176	8229
06 1 85 006	FRIEDBERG (HESSEN), KREISSTADT	WETTERAUKREIS	HESS	24 437	6360
09 7 71 130	FRIEDBERG, STADT	AICHACH-FRIEDBERG	BAY	14 544	8904
03 4 55 005	FRIEDEBURG	FRIESLAND	NDSA	9 163	2947
07 3 32 020	FRIEDELSCHEIM	BAD DUECKHEIM	RHPF	1 147	6701
09 3 77 118	FRIEDENFELS	TIRSCHENREUTH	BAY	1 532	8591
08 3 15 039	FRIEDENWEILER	BREISGAU-HOCHSCHWARZWALD	BAWU	1 522	7829
09 4 76 124	FRIEDERSDORF	KRONACH	BAY	216	8644
07 1 32 036	FRIEDEWALD	ALTENKIRCHEN (WESTERWALD)	RHPF	1 033	5241
06 2 73 005	FRIEDEWALD	HERSFELD-ROTENBURG	HESS	2 517	6431
09 1 88 119	FRIEDING	STARNBERG	BAY	491	8036
03 1 52 009	FRIEDLAND	GOETTINGEN	NDSA	6 956	3403
09 4 75 126	FRIEDMANNSDORF	HOF	BAY	215	8660
01 0 54 034	FRIEDRICH-WILHELM-LUEBKE-KOOG	NORDFRIESLAND	SCHH	252	2261
01 0 59 028	FRIEDRICHSAU	SCHLESWIG-FLENSBURG	SCHH	249	2383
06 1 76 001	FRIEDRICHSDORF, STADT	HOCHTAUNUSKREIS	HESS	20 285	6382
01 0 51 033	FRIEDRICHSGABEKOOG	DITHMARSCHEN	SCHH	90	2241
01 0 58 055	FRIEDRICHSGRABEN	RENDSBURG-ECKERNFOERDE	SCHH	61	2371
08 4 35 016	FRIEDRICHSHAFFEN, STADT	BODENSEEKREIS	BAWU	50 994	7990
01 0 58 056	FRIEDRICHSHOLM	RENDSBURG-ECKERNFOERDE	SCHH	368	2371
01 0 51 034	FRIEDRICHSKOOG	DITHMARSCHEN	SCHH	2 873	2221
01 0 54 033	FRIEDRICHSSTADT, STADT	NORDFRIESLAND	SCHH	2 739	2254
10 0 41 511	FRIEDRICHSSTADT, STADT	STADTVERBAND SAARBRUECKEN	SAAR	12 762	6605
06 2 76 004	FRIELENDOERF	SCHWALM-EDER-KREIS	HESS	7 546	3579
09 4 76 125	FRIESEN	KRONACH	BAY	1 167	8641
07 1 32 037	FRIESENHAGEN	ALTENKIRCHEN (WESTERWALD)	RHPF	1 637	5221
09 6 74 138	FRIESENHAUSEN, MARKT	HASSERGER	BAY	414	8729
07 3 39 018	FRIESENHEIM	MAINZ-BINGEN	RHPF	424	6501
08 3 17 031	FRIESENHEIM	ORTENAU-KREIS	BAWU	9 925	7632
09 7 77 128	FRIESENRIED	OSTALLGAEU	BAY	933	8951
09 3 75 136	FRIESHEIM	REGENSBURG	BAY	330	8401
03 4 53 007	FRIESOYTHE, STADT	CLOPPENBURG	NDSA	16 036	2908
08 2 36 019	FRIOLZHEIM	ENZKREIS	BAWU	2 560	7251
09 7 73 132	FRISTINGEN	DILLINGEN A.D.DONAU	BAY	699	8881
08 3 27 017	FRIITTLINGEN	TUTTLINGEN	BAWU	1 512	7211
06 2 76 005	FRIITZLAR, STADT	SCHWALM-EDER-KREIS	HESS	15 030	3580
08 3 36 025	FROEHND	LOERRACH	BAWU	466	7869
09 6 75 124	FROEHSTOCKHEIM	KITZINGEN	BAY	402	8711
05 9 78 012	FROENDENBERG, STADT	UNNA	NW	20 071	5758
07 3 36 027	FROHNHOFEN	KUSEL	RHPF	466	6791
09 4 73 125	FROHNLACH	COBURG	BAY	1 427	8624
06 2 75 010	FRONHAUSEN	MARBURG-BIEDENKOPF	HESS	3 685	3555
07 1 40 039	FRONHOFEN	RHEIN-HUNS RUECK-KREIS	RHPF	181	6541
08 4 36 096	FRONREUTE	RAVENSBURG	BAWU	2 801	7981
09 2 79 115	FRONTENHAUSEN, MARKT	DINGOLFING-LANDAU	BAY	2 391	8316
09 4 73 126	FROSCHGRUND	COBURG	BAY	961	8633
07 1 41 044	FRUECHT	RHEIN-LAHN-KREIS	RHPF	541	5421
09 3 76 128	FUCHSBERG	SCHWANDORF	BAY	243	8471

2 GEMEINDEN IN ALPHABETISCHER ORDNUNG MIT SCHLUESSELNUMMER, WOHNBEVOELKERUNG UND POSTLEITZAHL AM 31.12.1977

SCHLUESSEL- NUMMER	GEMEINDE	KREIS	LAND	BEVOEL- KERUNG	POST- LEIT- ZAHL
07 1 31 022	FUCHSHOFEN	AHRWEILER	RHPF	106	5489
09 3 77 119	FUCHSMUEHL, MARKT	TIRSCHENREUTH	BAY	1 867	8591
09 6 72 124	FUCHSSTADT	BAD KISSINGEN	BAY	1 459	8731
09 6 78 131	FUCHSSTADT	SCHWEINFURT	BAY	160	8721
09 6 79 132	FUCHSSTADT, MARKT	WUERZBURG	BAY	460	8701
09 1 81 121	FUCHSTAL	LANDSBERG A. LECH	BAY	2 521	8911
09 7 79 148	FUENFSTETTEN	DONAU-RIES	BAY	1 133	8851
07 1 33 032	FUERFELD	BAD KREUZNACH	RHPF	1 483	6551
09 5 71 148	FUERNHEIM	ANSBACH	BAY	297	8821
03 4 59 017	FUERSTENAU, STADT	OSNABRUECK	NDSA	7 691	4557
03 2 55 014	FUERSTENBERG	HOLZMINDEN	NDSA	1 371	3476
09 2 72 119	FUERSTENECK	FREYUNG-GRAFENAU	BAY	754	8351
09 1 79 121	FUERSTENFELDBRUCK, STADT	FUERSTENFELDRUCK	BAY	28 718	8080
09 2 75 121	FUERSTENSTEIN	PASSAU	BAY	3 315	8359
09 2 75 122	FUERSTENZELL, MARKT	PASSAU	BAY	5 917	8399
06 1 71 007	FUERTH	BERGSTRASSE	HESS	9 237	6149
09 5 63 000	FUERTH, STADT	KREISFREIE STADT	BAY	98 659	8510
07 1 32 038	FUERTHEN	ALTENKIRCHEN (WESTERWALD)	RHPF	992	5249
09 7 77 129	FUESSEN, STADT	OSTALLGAEU	BAY	10 469	8958
01 0 60 023	FUHLENDORF	SEGEBERG	SCHH	350	2351
01 0 53 031	FUHLNHAGEN	HERZOGTUM LAUENBURG	SCHH	299	2053
06 2 72 023	FULDA, STADT	FULDA	HESS	57 865	6400
06 2 74 007	FULDABRUECK	KASSEL	HESS	8 369	3501
06 2 74 008	FULDATAL	KASSEL	HESS	12 488	3501
09 2 74 132	FURTH	LANDSHUT	BAY	1 478	8301
09 3 72 126	FURTH I. WALD, STADT	CHAM	BAY	9 693	8492
08 3 26 017	FURTWANGEN, STADT	SCHWARZWALD-BAAH-KREIS	BAWU	10 756	7743
07 3 38 008	FUSSGOENHEIM	LUDWIGSHAFEN	RHPF	2 302	6701

G

09 7 72 143	GABELBACH	AUGSBURG	BAY	388	8901
09 7 72 144	GABELBACHERGREUT	AUGSBURG	BAY	161	8901
09 7 72 145	GABLINGEN	AUGSBURG	BAY	2 666	8901
07 3 31 029	GABSHEIM	ALZEY-WORMS	RHPF	519	6509
09 1 85 131	GACHENBACH	NEUBURG-SCHROBENHAUSEN	BAY	430	8899
07 1 43 020	GACKENBACH	WESTERWALDKREIS	RHPF	391	5431
09 6 74 139	GAEDHEIM	HASSBERGE	BAY	568	8721
09 6 77 130	GAENHEIM	MAIN-SPESSART	BAY	793	8725
08 1 15 015	GAERTRINGEN	BOEBLINGEN	BAWU	9 216	7031
08 1 15 016	GAEUFELEN	BOEBLINGEN	BAWU	5 118	7031
08 2 16 015	GAGGENAU, STADT	RASTATT	BAWU	28 455	7560
09 6 75 125	GAIBACH	KITZINGEN	BAY	561	8721
08 2 26 022	GAIBERG	RHEIN-NECKAR-KREIS	BAWU	1 798	6901
08 3 35 025	GAIHENHOFEN	KONSTANZ	BAWU	3 311	7766
09 4 74 127	GAIGANZ	FORCHHEIM	BAY	280	8551
08 1 27 025	GAILDORF, STADT	SCHWAEBISCH HALL	BAWU	10 199	7160
08 3 35 026	GAILINGEN	KONSTANZ	BAWU	2 304	7704
09 5 71 149	GAILNAU	ANSBACH	BAY	253	8801

G

2 GEMEINDEN IN ALPHABETISCHER ORDNUNG MIT SCHLUESSELNUMMER, WOHNBEVOELKERUNG UND POSTLEITZAHL AM 31.12.1977

SCHLUESSEL- NUMMER	GEMEINDE	KREIS	LAND	BEVOEL- KERUNG	POST- LEIT- ZAHL
09 1 76 126	GAIMERSHEIM, MARKT	EICHSTAETT	BAY	6 495	8074
09 2 74 133	GAINDORF	LANDSHUT	BAY	402	8313
09 2 78 122	GAISHAUSEN	STRAUBING-BOGEN	BAY	365	8441
09 1 73 124	GAISSACH	BAD TOELZ-WOLFRATSHAUSEN	BAY	2 520	8171
07 1 31 204	GALENBERG	AHRWEILER	RHPF	166	5471
09 7 71 131	GALLENBACH	AICHACH-FRIEDBERG	BAY	448	8891
09 5 75 124	GALLMERSGARTEN	NEUSTADT A.D.AISCH-BAD WINDSHFIM	BAY	656	8801
01 0 54 165	GALMSBUELL	NORDFRIESLAND	SCHH	721	2260
09 1 86 121	GAMBACH	PFaffenhofen A.D.ILM	BAY	167	8069
07 1 35 033	GAMLEN	COCHEM-ZELL	RHPF	433	5441
01 0 58 057	GAMMELBY	RENDSBURG-ECKERNFOERDE	SCHH	339	2330
09 1 78 125	GAMMELSDORF	FREISING	BAY	984	8051
08 1 17 023	GAMMELSHAUSEN	GOEPPINGEN	BAWU	1 367	7321
08 4 37 031	GAMMERTINGEN, STADT	SIGMARINGEN	BAWU	5 740	7487
03 4 58 005	GANDERKESEE	OLDENBURG (OLDENBURG)	NDSA	24 224	2875
03 2 56 008	GANDESBERGEN	NIENBURG (WESER)	NDSA	482	2813
05 3 70 008	GANGELT	HEINSBERG	NW	9 324	5133
09 2 77 121	GANGKOFEN, MARKT	ROTTAL-INN	BAY	4 323	8314
09 7 75 123	GANNERTSHOFEN	NEU-ULM	BAY	396	7919
07 1 37 027	GAPPENACH	MAYEN-KOBLENZ	RHPF	209	5401
03 2 53 004	GARBSEN, STADT	HANNOVER	NDSA	56 282	3008
09 1 71 117	GARCHING A. D. ALZ	ALTOETTING	BAY	6 197	8261
09 1 84 119	GARCHING B. MUENCHEN	MUENCHEN	BAY	10 634	8046
01 0 54 035	GARDING, KIRCHSPIEL	NORDFRIESLAND	SCHH	286	2256
01 0 54 036	GARDING, STADT	NORDFRIESLAND	SCHH	2 046	2256
09 2 75 123	GARHAM	PASSAU	BAY	1 373	8359
03 3 53 011	GARLSTORF	HARBURG	NDSA	799	2125
09 1 80 117	GARMISCH-PARTENKIRCHEN, MARKT	GARMISCH-PARTENKIRCHEN	BAY	27 114	8100
03 4 53 008	GARREL	CLOPPENBURG	NDSA	7 942	4594
09 1 83 118	GARS A. INN, MARKT	MUEHLDOEF A. INN	BAY	3 842	8096
03 3 53 012	GARSTEDT	HARBURG	NDSA	983	2091
03 3 54 005	GARTOW, FLECKEN	LUECHOW-DANNENBERG	NDSA	1 251	3136
09 4 75 127	GATTENDORF	HOF	BAY	747	8671
09 5 71 151	GATTENHOFEN	ANSBACH	BAY	398	8801
07 3 39 019	GAU-ALGESHEIM, STADT	MAINZ-BINGEN	RHPF	5 093	6535
07 3 31 030	GAU-BICKELHEIM	ALZEY-WORMS	RHPF	1 394	6551
07 3 39 020	GAU-BISCHOFSHHEIM	MAINZ-BINGEN	RHPF	1 241	6501
07 3 31 031	GAU-HEPPENHEIM	ALZEY-WORMS	RHPF	431	6509
07 3 31 032	GAU-ODERNHEIM	ALZEY-WORMS	RHPF	2 371	6509
07 3 31 033	GAU-WEINHEIM	ALZEY-WORMS	RHPF	464	6551
09 6 72 125	GAUASCHACH	BAD KISSINGEN	BAY	664	8781
09 6 79 133	GAUBUETTELBRUNN	WUERZBURG	BAY	460	8701
07 3 33 022	GAUERSHEIM	DONNERSBERGKREIS	RHPF	581	6719
09 4 73 127	GAUERSTADT	COBURG	BAY	542	8631
07 3 33 023	GAUGREHWEILER	DONNERSBERGKREIS	RHPF	497	6761
09 6 79 134	GAUKOENIGSHOFEN	WUERZBURG	BAY	1 562	8701
01 0 51 035	GAUSHORN	DITHMARSCHEN	SCHH	200	2241
09 1 88 120	GAUTING	STARNBERG	BAY	15 815	8035

2 GEMEINDEN IN ALPHABETISCHER ORDNUNG MIT SCHLUESSELNUMMER, WOHNBEVOELKERUNG UND POSTLEITZAHL AM 31.12.1977

SCHLUESSEL- NUMMER	GEMEINDE	KREIS	LAND	BEVOEL- KERUNG	POST- LEIT- ZAHL
09 3 71 123	GEBENBACH	AMBERG-SULZBACH	BAY	625	8451
09 7 71 132	GEBENHOFEN	AICHACH-FRIEDBERG	BAY	520	8901
09 3 73 127	GEBERTSHOFEN	NEUMARKT I.D.OPF.	BAY	221	8451
07 1 32 039	GEBHARDSHAIN	ALTENKIRCHEN (WESTERWALD)	RHPF	1 522	5241
07 1 33 033	GEBROTH	BAD KREUZNACH	RHPF	164	6551
09 5 71 152	GEBSATTEL	ANSBACH	BAY	1 196	8801
08 2 35 029	GECHINGEN	CALW	BAWU	2 961	7261
06 1 85 007	GEDERN, STADT	WETTERAUKREIS	HESS	6 752	6473
03 4 54 014	GEESTE	EMSLAND	NDSA	8 718	4478
01 0 53 032	GEESTHACHT, STADT	HERZOGTUM LAUENBURG	SCHW	24 831	2054
07 2 33 025	GEFELL	DAUN	RHPF	86	5569
09 4 72 139	GEFREES, STADT	BAYREUTH	BAY	3 950	8586
07 1 43 223	GEHLERT	WESTERWALDKREIS	RHPF	522	5238
07 1 40 040	GEHLWEILER	RHEIN-HUNS RUECK-KREIS	RHPF	242	6571
03 4 59 018	GEHRDE	OSNABRUECK	NDSA	1 424	4559
03 2 53 005	GEHRDEN, STADT	HANNOVER	NDSA	12 246	3007
07 3 33 024	GEHRWEILER	DONNERSBERGKREIS	RHPF	383	6751
09 4 76 126	GEHUELZ	KRONACH	BAY	1 497	8640
09 2 73 122	GEIBENSTETTEN	KELHEIM	BAY	152	8425
07 2 32 040	GEICHLINGEN	BITBURG-PRUEM	RHPF	313	5529
09 2 76 122	GEIERSTHAL	REGEN	BAY	1 920	8376
09 3 72 127	GEIGANT	CHAM	BAY	1 156	8491
05 3 70 012	GEILENKIRCHEN, STADT	HEINSBERG	NW	20 828	5130
07 1 41 045	GEILNAU	RHEIN-LAHN-KREIS	RHPF	381	5409
09 5 71 153	GEILSHEIM	ANSBACH	BAY	602	8821
09 6 71 119	GEISELBACH	ASCHAFFENBURG	BAY	1 437	8752
07 3 40 012	GEISELBERG	PIRMASENS	RHPF	647	6751
09 1 79 122	GEISELBULLACH	FUERSTENFELD BRUCK	BAY	2 442	8031
09 2 78 123	GEISELHOERING, STADT	STRAUBING-BOGEN	BAY	3 300	8442
09 6 75 127	GEISELWIND, MARKT	KITZINGEN	BAY	1 844	8602
09 1 86 122	GEISENFELD, STADT	PFAFFENHOFEN A.D.ILM	BAY	5 271	8069
09 1 86 123	GEISENHAUSEN	PFAFFENHOFEN A.D.ILM	BAY	489	8069
09 2 74 134	GEISENHAUSEN, MARKT	LANDSHUT	BAY	3 554	8315
06 1 83 003	GEISENHEIM, STADT	RHEINGAU-TAUNUS-KREIS	HESS	11 809	6222
09 4 71 132	GEISFELD	BAMBERG	BAY	650	8602
07 2 35 030	GEISFELD	TRIER-SAARBURG	RHPF	538	5509
07 1 41 046	GEISIG	RHEIN-LAHN-KREIS	RHPF	314	5429
08 3 27 018	GEISINGEN, STADT	TUTTLINGEN	BAWU	5 431	7716
09 3 75 137	GEISLING	REGENSBURG	BAY	628	8401
08 1 17 024	GEISLINGEN AN DER STEIGE, STADT	GOEPPINGEN	BAWU	27 618	7340
08 4 17 022	GEISLINGEN, STADT	ZOLLERNALBKREIS	BAWU	5 000	7465
09 5 77 130	GEISLOHE	WEISSENBURG-GUNZENHAUSEN	BAY	210	8834
09 1 76 127	GELBELSEE	EICHSTAETT	BAY	332	8831
09 6 79 135	GELCHSHEIM, MARKT	WUERZBURG	BAY	659	8701
05 1 54 012	GELDERN, STADT	KLEVE	NW	24 682	4170
09 6 78 132	GELDERSHEIM	SCHWEINFURT	BAY	2 094	8721
07 2 33 212	GELENBERG	DAUN	RHPF	90	5489
06 1 79 009	GELNHAUSEN, STADT	MAIN-KINZIG-KREIS	HESS	18 131	6460

G

2 GEMEINDEN IN ALPHABETISCHER ORDNUNG MIT SCHLUESSELNUMMER, WOHNBEVOELKERUNG UND POSTLEITZAHL AM 31.12.1977

SCHLUESSEL- NUMMER	GEMEINDE	KREIS	LAND	BEVOEL- KERUNG	POST- LEIT- ZAHL
05 5 13 000	GELSENKIRCHEN, STADT	KREISFREIE STADT	NW	313 439	4650
09 1 81 122	GELTENDORF	LANDSBERG A.LECH	BAY	3 458	8085
09 1 73 125	GELTING	BAD TOELZ-WOLFRATSHAUSEN	BAY	1 277	8191
01 0 59 112	GELTING	SCHLESWIG-FLENSBURG	SCHH	1 960	2341
09 2 78 124	GELTOLFING	STRAUBING-BOGEN	BAY	376	8441
01 0 59 032	GELTORF	SCHLESWIG-FLENSBURG	SCHH	273	2381
07 1 41 047	GEMMERICH	RHEIN-LAHN-KREIS	RHPF	551	5429
08 1 25 034	GEMMINGEN	HEILBRONN	BAWU	3 864	7519
08 1 18 018	GEMPRIGHEIM	LUDWIGSBURG	BAWU	3 387	7121
07 2 32 041	GEMUEND	BITBURG-PRUEM	RHPF	31	5529
09 4 73 128	GEMUENDA I. OFR.	CORBURG	BAY	485	8631
07 1 40 041	GEMUENDEN	RHEIN-HUNSRUECK-KREIS	RHPF	1 072	6541
07 1 43 224	GEMUENDEN	WESTERWALDKREIS	RHPF	1 064	5439
06 1 84 005	GEMUENDEN (FELDA)	VOGELSBERGKREIS	HESS	3 026	6316
06 2 77 011	GEMUENDEN (WOHRA), STADT	WALDECK-FRANKENBERG	HESS	3 615	3573
09 6 77 131	GEMUENDEN A. MAIN, STADT	MAIN-SPESSART	BAY	7 774	8730
09 7 79 149	GENDERKINGEN	DONAU-RIES	BAY	1 088	8851
08 3 17 034	GENGENBACH, STADT	ORTENAUKREIS	BAWU	10 815	7614
09 7 72 146	GENNACH	AUGSBURG	BAY	402	8931
07 3 39 021	GENSINGEN	MAINZ-BINGEN	RHPF	2 387	6531
07 2 32 042	GENTINGEN	BITBURG-PRUEM	RHPF	66	5529
09 3 74 123	GEORGENBERG	NEUSTADT A.D.WALDNAAB	BAY	1 478	8481
09 5 76 121	GEORGENSEGMUEND	ROTH	BAY	4 813	8544
03 4 56 005	GEORGSDORF	GRAFSCHAFT GENTHEIM	NDSA	1 003	4458
03 4 59 019	GEORGSMARIENHUELTE, STADT	OSNABRUECK	NDSA	30 305	4504
08 1 27 032	GERABRONN, STADT	SCHWABISCH HALL	BAWU	3 801	7182
09 4 71 133	GERACH	BAMBERG	BAY	909	8601
07 1 34 028	GERACH	BIRKENFELD	RHPF	194	6580
09 2 77 122	GERATSKIRCHEN	ROTTAL-INN	BAY	589	8261
07 3 33 025	GERBACH	DONNERSBERGKREIS	RHPF	625	6761
09 6 79 136	GERBRUNN	WUERZBURG	BAY	6 100	8702
03 3 60 009	GERDAU	UELZEN	NDSA	1 620	3111
09 1 73 126	GERFTSRIED, STADT	BAD TOELZ-WOLFRATSHAUSEN	BAY	17 923	8192
07 3 35 011	GERHARDSBRUNN	KAISERSLAUTERN	RHPF	157	6791
09 5 75 125	GERHARDSHOFEN	NEUSTADT A.D.AISCH-BAD WINDSHEIM	BAY	1 287	8531
07 1 37 029	GERING	MAYEN-KOBLENZ	RHPF	271	5444
08 1 18 019	GERLINGEN, STADT	LUDWIGSBURG	BAWU	17 728	7016
09 7 77 130	GERMARINGEN	OSTALLGAEU	BAY	2 020	8951
09 1 79 123	GERMERING	FUERSTENFELDBRUCK	BAY	19 434	8034
07 3 34 007	GERMERSHEIM, STADT	GERMERSHEIM	RHPF	12 383	6728
09 1 79 124	GERMERSWANG	FUERSTENFELDBRUCK	BAY	625	8081
09 6 78 133	GERNACH	SCHWEINFURT	BAY	438	8721
08 2 16 017	GERNSBACH, STADT	RASTATT	BAWU	13 936	7562
06 1 73 004	GERNSHEIM, STADT	GROSS-GERAU	HESS	8 033	6084
09 6 72 126	GERODA, MARKT	BAD KISSINGEN	BAY	1 009	8789
09 4 75 128	GEROLDSGRUEN	HOF	BAY	2 570	8671
09 6 79 137	GEROLDSHAUSEN	WUERZBURG	BAY	624	8701
09 1 86 124	GEROLDSHAUSEN I. D. HALLERTAU	PFAFFENHOFEN A.D.ILM	BAY	593	8069

2 GEMEINDEN IN ALPHABETISCHER ORDNUNG MIT SCHLUESSELNUMMER, WOHNBEVOELKERUNG UND POSTLEITZAHL AM 31.12.1977

SCHLUESSEL- NUMMER	GEMEINDE	KREIS	LAND	BEVOEL- KERUNG	POST- LEIT- ZAHL
09 5 71 154	GEROLFINGEN	ANSBACH	BAY	993	8821
09 1 86 125	GEROLSBACH	PFAFFENHOFEN A.D.ILM	BAY	1 004	8069
07 3 32 021	GEROLSHEIM	BAD DUERCKHEIM	RHPF	1 283	6711
07 2 33 026	GEROLSTEIN, STADT	DAUN	RHPF	6 817	5530
09 6 79 134	GEROLZHOFEN, STADT	SCHWEINFURT	BAY	6 025	8723
09 5 74 125	GERSDORF	NUERNBERGER LAND	BAY	549	8561
09 5 77 131	GERSDORF	WEISSENBURG-GUNZENHAUSEN	BAY	283	8831
06 2 72 008	GERSFELD, STADT	FULDA	HESS	5 799	6412
10 0 45 113	GRERSHEIM	SAAR-PFALZ-KREIS	SAAR	6 660	6657
03 4 54 015	GERSTEN	EMSLAND	NDSA	1 052	4453
08 1 35 015	GERSTETTEN	HEIDENHEIM	BAWU	9 752	7921
09 7 72 147	GERSTHOFEN, STADT	AUGSBURG	BAY	16 068	8906
09 2 74 135	GERZEN	LANDSHUT	BAY	1 042	8311
01 0 60 024	GESCHENDORF	SEGEBERG	SCHH	394	2361
05 5 54 016	GESCHER, STADT	BORKEN	NW	13 782	4423
09 4 74 128	GESCHWAND	FORCHHEIM	BAY	311	8571
09 4 72 140	GESEES	BAYREUTH	BAY	834	8581
05 9 74 020	GESEKE, STADT	SOEST	NW	20 281	4787
09 5 71 155	GESLAU	ANSBACH	BAY	1 264	8801
09 7 72 148	GESSERTSHAUSEN	AUGSBURG	BAY	2 443	8901
09 7 76 112	GESTRATZ	LINDAU (BODENSEE)	BAY	1 034	8999
03 4 56 006	GETELO	GRAFSCHAFT BENTHEIM	NDSA	595	4459
01 0 58 058	GETTORF	RENSBURG-ECKERNFOERDE	SCHH	5 035	2303
05 9 54 012	GEVELSBERG, STADT	ENNEPE-RUHR-KREIS	NW	31 008	5820
07 1 35 034	GEVENICH	COCHEM-ZELL	RHPF	542	5591
03 1 54 006	GEVENSLEBEN	HELMSTEDT	NDSA	831	3339
03 3 52 018	GEVERSDORF	CUXHAVEN	NDSA	1 140	2171
09 5 77 132	GLYERN	WEISSENBURG-GUNZENHAUSEN	BAY	148	8831
09 6 79 138	GIEBELSTADT, MARKT	WUERZBURG	BAY	2 143	8701
03 1 52 010	GIEBOLDEHAUSEN, FLECKEN	GOETTINGEN	NDSA	3 046	3416
09 4 71 134	GIECH	BAMBERG	BAY	1 078	8601
01 0 57 021	GIEKAU	PLOEN	SCHH	972	2322
03 1 58 015	GIELDE	WOLFENBUETTEL	NDSA	875	3341
07 1 32 040	GIELEROTH	ALTENKIRCHEN (WESTERWALD)	RHPF	564	5231
07 2 31 035	GIELERT	BERNKASTEL-WITTLICH	RHPF	158	5509
08 1 35 016	GIENGEN AN DER BRENZ, STADT	HEIDENHEIM	BAWU	18 585	7928
07 1 37 030	GIERSCHNACH	MAYEN-KOBLENZ	RHPF	78	5401
07 1 32 041	GIERSHAUSEN	ALTENKIRCHEN (WESTERWALD)	RHPF	92	5232
07 2 32 224	GIESDORF	BITBURG-PRUEM	RHPF	128	5541
03 2 54 017	GIESEN	HILDESHEIM	NDSA	8 887	3201
07 1 43 225	GIESENHAUSEN	WESTERWALDKREIS	RHPF	290	5231
01 0 53 033	GIESENSDORF	HERZOGTUM LAUENBURG	SCHH	81	2418
03 1 51 009	GIFHORN, STADT	GIFHORN	NDSA	32 367	3170
09 1 88 121	GILCHING	STARNBERG	BAY	9 771	8031
07 1 35 035	GILLENBEUREN	COCHEM-ZELL	RHPF	311	5591
07 2 33 027	GILLENFELD	DAUN	RHPF	1 153	5569
06 2 76 006	GILSERBERG	SCHWALM-EDER-KREIS	HESS	3 163	3579
03 3 58 010	GILTEN	SOLTAU-FALLINGBOSTEL	NDSA	1 113	3031

G

2 GEMEINDEN IN ALPHABETISCHER ORDNUNG MIT SCHLUESSELNUMMER, WOHNBEVOELKERUNG UND POSTLEITZAHL AM 31.12.1977

SCHLUESSEL- NUMMER	GEMEINDE	KREIS	LAND	BEVOEL- KERUNG	POST- LEIT- ZAHL
07 2 32 225	GILZEM	BITBURG-PRUEM	RHPF	375	5501
07 3 31 034	GIMBSHEIM	ALZEY-WORMS	RHPF	3 293	6521
07 1 34 029	GIMBWEILER	BIRKENFELD	RHPF	469	6589
07 2 32 043	GINDORF	BITBURG-PRUEM	RHPF	364	5521
08 1 17 025	GINGEN AN DER FILS	GOEPPINGEN	BAWU	4 133	7344
06 1 73 005	GINSHEIM-GUSTAVSBURG	GROSS-GERAU	HESS	15 347	6095
07 3 36 029	GINSWEILER	KUSEL	RHPF	361	6759
07 2 31 036	GIPPERATH	BERNKASTEL-WITTLICH	RHPF	188	5561
07 1 43 226	GIRKENROTH	WESTERWALDKREIS	RHPF	590	5439
07 1 43 021	GIROD	WESTERWALDKREIS	RHPF	959	5431
03 1 56 007	GITTELDE, FLECKEN	OSTERODE AM HARZ	NDSA	2 381	3371
07 2 31 037	GLADBRACH	BERNKASTEL-WITTLICH	RHPF	421	5561
05 5 62 014	GLADBECK, STADT	RECKLINGHAUSEN	NW	81 040	4390
06 2 75 011	GLADENBACH, STADT	MARBURG-BIEDENKOPF	HESS	10 978	3568
07 3 36 031	GLAN-MUENCHWEILER	KUSEL	RHPF	1 133	6791
07 3 36 030	GLANBRUECKEN	KUSEL	RHPF	538	6799
01 0 60 025	GLASAU	SEGEBERG	SCHH	801	2421
09 4 72 141	GLASHUETTEN	BAYREUTH	BAY	1 042	8581
06 1 76 002	GLASHUETTEN	HOCHTAUNUSKREIS	HESS	4 930	6246
09 6 71 120	GLATTBACH	ASCHAFFENBURG	BAY	3 021	8752
08 2 37 030	GLATTEN	FREUDENSTADT	BAWU	2 220	7296
09 3 76 130	GLAUBENDORF	SCHWANDORF	BAY	508	8475
06 1 85 008	GLAUBURG	WETTERAUKREIS	HESS	2 843	6475
07 1 31 205	GLEES	AHRWEILER	RHPF	551	5471
03 1 52 011	GLEICHEN	GOETTINGEN	NDSA	8 613	3401
09 3 76 131	GLEIRITSCH	SCHWANDORF	BAY	589	8481
09 3 72 128	GLEISSENBERG	CHAM	BAY	727	8491
09 5 72 125	GLEISSENBERG	ERLANGEN-HOECHSTADT	BAY	179	8602
07 3 37 028	GLEISWEILER	LANDAU-BAD BERGZABERN	RHPF	561	6741
07 3 37 029	GLEISZELLEN-GLEISHORBACH	LANDAU-BAD BERGZABERN	RHPF	800	6749
09 6 74 140	GLEUSDORF	HASSBERGE	BAY	212	8601
09 4 73 130	GLEUSSEN	COBURG	BAY	351	8621
01 0 62 018	GLINDE	STORMARN	SCHH	12 519	2056
09 7 73 133	GLOETT	DILLINGEN A.D.DONAU	BAY	978	8871
09 1 75 121	GLONN, MARKT	EBERSBERG	BAY	3 881	8019
09 4 76 128	GLOSBERG	KRONACH	BAY	408	8640
08 3 15 041	GLOTTERTAL	BREISGAU-HOCHSCHWARZWALD	BAWU	2 636	7804
01 0 59 113	GLUECKSBURG (OSTSEE), STADT	SCHLESWIG-FLENSBURG	SCHH	7 487	2392
01 0 61 029	GLUECKSTADT, STADT	STEINBURG	SCHH	11 850	2208
01 0 51 036	GLUESING	DITHMARSCHEN	SCHH	128	2246
09 3 75 138	GMUEND	REGENSBURG	BAY	120	8401
09 1 82 116	GMUND A. TEGERNSEE	MIESBACH	BAY	2 924	8184
03 3 57 016	GNARRENBURG	ROTENBURG (WUEHME)	NDSA	8 739	2142
09 6 79 139	GNODSTADT	MUERZBURG	BAY	653	8711
09 6 75 129	GNOTZHEIM	KITZINGEN	BAY	332	8701
09 5 77 133	GNOTZHEIM, MARKT	WEISSENBURG-GUNZENHAUSEN	BAY	709	8821
01 0 58 059	GNUTZ	RENSBURG-ECKERNFOERDE	SCHH	928	2351
05 1 54 016	GOCH, STADT	KLEVE	NW	28 444	4180

2 GEMEINDEN IN ALPHABETISCHER ORDNUNG MIT SCHLUESSELNUMMER, WOHNBEVOELKERUNG UND POSTLEITZAHL AM 31.12.1977

SCHLUESSEL- NUMMER	GEMEINDE	KREIS	LAND	BEVOEL- KERUNG	POST- LEIT- ZAHL
09 6 78 135	GOCHSHEIM	SCHWEINFURT	BAY	5 882	8726
07 1 43 022	GODDERT	WESTERWALDKREIS	RHPF	298	5418
07 3 37 031	GOECKLINGEN	LANDAU-BAD BERGZABERN	RHPF	976	6741
07 1 40 042	GOEDENROTH	RHEIN-HUNS RUECK-KREIS	RHPF	381	5449
03 3 53 013	GOEDENSTORF	HARBURG	NDSA	707	2125
08 1 36 024	GOEGGINGEN	OSTALBKREIS	BAWU	1 465	7071
01 0 55 014	GOEHL	OSTHOLSTEIN	SCHH	874	2440
03 3 54 006	GOEHRDE	LUECHOW-DANNENBERG	NDSA	629	3139
09 5 77 134	GOEHREN	WEISSENBURG-GUNZENHAUSEN	BAY	231	8831
01 0 53 034	GOELDENITZ	HERZOGTUM LAUENBURG	SCHH	161	2419
03 4 56 007	GOELINKAMP	GRAFSCHAFT BENTHEIM	NDSA	679	4459
07 3 33 026	GOELLHEIM	DONNERSBERGKREIS	RHPF	2 740	6719
01 0 60 026	GOENNEBEK	SEGEBERG	SCHH	382	2351
07 1 31 025	GOENNERSDORF	AHRWEILER	RHPF	512	5481
07 2 33 028	GOENNERSDORF	DAUN	RHPF	459	5532
07 3 32 022	GOENNHEIM	BAD DUERCKHEIM	RHPF	1 174	6701
08 1 17 026	GOEPPINGEN, STADT	GOEPPINGEN	BAWU	52 805	7320
07 1 43 023	GOERGESHAUSEN	WESTERWALDKREIS	RHPF	610	5431
09 7 77 131	GOERISRIED	OSTALLGAEU	BAY	879	8951
09 4 72 142	GOERSCHNITZ	BAYREUTH	BAY	390	8581
06 3 37 038	GOERWIHL	WALDSHUT	BAWU	3 924	7883
07 1 34 030	GOESENROTH	BIRKENFELD	RHPF	241	6541
09 6 77 132	GOESSENHEIM	MAIN-SPESSART	BAY	1 061	8781
09 4 74 129	GOESSWEINSTEIN, MARKT	FORCHHEIM	BAY	3 192	8551
09 5 71 156	GOETTELDOEF	ANSBACH	BAY	130	8802
01 0 53 035	GOETTIN	HERZOGTUM LAUENBURG	SCHH	44	2059
09 1 87 133	GOETTING	ROSENHEIM	BAY	1 583	8206
03 1 52 012	GOETTINGEN, STADT	GOETTINGEN	NDSA	124 982	3400
09 3 71 124	GOETZENDORF	AMBERG-SULZBACH	BAY	220	8451
09 4 74 130	GOETZENDORF	FORCHHEIM	BAY	98	8551
01 0 58 061	GOKELS	RENDSBURG-ECKERNFOERDE	SCHH	495	2215
09 6 71 121	GOLDBACH	ASCHAFFENBURG	BAY	8 836	8752
01 0 54 037	GOLDEBEK	NORDFRIESLAND	SCHH	308	2251
01 0 54 038	GOLDELUND	NORDFRIESLAND	SCHH	338	2251
03 4 60 004	GOLDENSTEDT	VECHTA	NDSA	6 576	2849
09 4 72 143	GOLDKRONACH, STADT	BAYREUTH	BAY	2 247	8581
09 4 72 144	GOLDMUEHL	BAYREUTH	BAY	211	8581
09 5 75 126	GOLLACHOSTHEIM	NEUSTADT A.D.AISCH-BAD WINDSHEIM	BAY	215	8701
07 1 34 031	GOLLENBERG	BIRKENFELD	RHPF	132	6589
09 5 75 127	GOLLHOFEN	NEUSTADT A.D.AISCH-BAD WINDSHEIM	BAY	570	8701
03 2 55 015	GOLMBACH	HOLZMINDEN	NDSA	1 246	3451
01 0 59 033	GOLTOFT	SCHLESWIG-FLENSBURG	SCHH	176	2381
08 4 15 027	GOMADINGEN	REUTLINGEN	BAWU	2 035	7423
08 4 16 015	GOMARINGEN	TUEBINGEN	BAWU	6 258	7413
07 3 37 032	GOMMERSHEIM	LANDAU-BAD BERGZABERN	RHPF	1 174	6721
07 3 33 027	GONBACH	DONNERSBERGKREIS	RHPF	312	6751
07 2 32 226	GONDELSHEIM	BITBURG-PRUEM	RHPF	724	5540
08 2 15 025	GONDELSHEIM	KARLSRUHE	BAWU	2 217	7519

G

2 GEMEINDEN IN ALPHABETISCHER ORDNUNG MIT SCHLUESSELNUMMER, WOHNBEVOELKERUNG UND POSTLEITZAHLE AM 31.12.1977

SCHLUESSEL- NUMMER	GEMEINDE	KREIS	LAND	BEVOEL- KERUNG	POST- LEIT- ZAHLE
07 2 32 227	GONDENBRETT	BITBURG-PRUEM	RHPF	502	5540
07 1 40 043	GONDERSHAUSEN	RHEIN-HUNSRUECK-KREIS	RHPF	1 212	5401
07 2 32 044	GONDORF	BITBURG-PRUEM	RHPF	295	5521
01 0 58 102	GOOSEFELD	RENSBURG-ECKERNFOERDE	SCHH	556	2330
03 3 54 007	GORLEBEN	LUECHOW-DANNENBERG	NDSA	665	3131
07 2 31 040	GORNHAUSEN	BERNKASTEL-WITTLICH	RHPF	203	5551
06 1 71 008	GORXHEIMERTAL	BERGSTRASSE	HESS	3 812	6941
09 4 74 131	GOSBERG	FORCHHEIM	BAY	560	8551
09 7 79 150	GOSHEIM	DONAU-RIES	BAY	625	8851
08 3 27 019	GOSHEIM	TUTTLINGEN	BAWU	3 098	7209
03 1 53 005	GOSLAR, STADT	GOSLAR	NDSA	53 745	3380
09 4 73 131	GOSSENBERG	COBURG	BAY	120	8631
09 2 78 126	GOSSERSDORF	STRAUBING-BOGEN	BAY	531	8441
07 3 37 033	GOSSERSWEILER-STEIN	LANDAU-BAD BERGZABERN	RHPF	1 287	6749
09 6 74 141	GOSSMANNSDORF	HASSBERGE	BAY	756	8729
09 7 78 142	GOTTENAU	UNTERALLGAEU	BAY	202	8947
08 3 15 043	GOTTENHEIM	BREISGAU-HOCHSCHWARZWALD	BAWU	1 960	7801
09 2 76 123	GOTTESZELL	REGEN	BAY	1 045	8371
09 2 79 116	GOTTFRIEDING	DINGOLFING-LANDAU	BAY	1 561	8312
08 3 35 028	GOTTMADINGEN	KONSTANZ	BAWU	8 809	7702
09 7 73 134	GOTTMANNSHOFEN	DILLINGEN A.D.DONAU	BAY	1 143	8857
09 4 72 145	GOTTSFELD	BAYREUTH	BAY	528	8581
09 4 75 130	GOTTMANNSGRUEN	HOF	BAY	240	8671
09 1 82 117	GOTZING	MIESBACH	BAY	201	8153
07 2 31 041	GRAACH AN DER MOSEL	BERNKASTEL-WITTLICH	RHPF	920	5550
01 0 53 036	GRABAU	HERZOGTUM LAUBENBURG	SCHH	203	2053
01 0 62 019	GRABAU	STORMARN	SCHH	661	2061
09 7 72 149	GRABEN	AUGSBURG	BAY	1 511	8931
08 2 15 099	GRABEN-NEUDORF	KARLSRUHE	BAWU	8 778	7523
09 1 89 119	GRABENSTAETT	TRAUNSTEIN	BAY	1 927	8211
08 4 15 028	GRABENSTETTEN	REUTLINGEN	BAWU	1 215	7419
09 1 84 120	GRAEFELFING	MUENCHEN	BAY	12 800	8032
09 4 74 132	GRAEFENBERG, STADT	FORCHHEIM	BAY	2 737	8554
07 2 31 042	GRAEFENDHRON	BERNKASTEL-WITTLICH	RHPF	141	5509
09 6 77 133	GRAEFENDORF	MAIN-SPESSART	BAY	758	8781
09 4 71 135	GRAEFENHAEUSLING	BAMBERG	BAY	191	8601
07 3 37 034	GRAEFENHAUSEN	LANDAU-BAD BERGZABERN	RHPF	592	6741
06 1 76 003	GRAEVENWIESBACH	HOCHTAUNUSKREIS	HESS	3 725	6394
08 1 15 054	GRAFENAU	BOEBLINGEN	BAWU	4 872	7031
09 2 72 120	GRAFENAU, STADT	FREYUNG-GRAFENAU	BAY	4 905	8352
08 4 15 029	GRAFENBERG	REUTLINGEN	BAWU	1 963	7441
09 1 78 126	GRAFENDORF	FREISING	BAY	498	8301
09 4 77 117	GRAFENGESHAIG, MARKT	KULMBACH	BAY	1 282	8651
08 3 37 039	GRAFENHAUSEN	WALDSHUT	BAWU	1 898	7821
09 3 72 129	GRAFENKIRCHEN	CHAM	BAY	513	8491
09 4 79 121	GRAFENREUTH	MUNSIEDEL I.FICHELGEBOERGE	BAY	402	8591
09 6 78 136	GRAFENRHEINFELD	SCHWEINFURT	BAY	3 124	8722
09 3 72 130	GRAFENWIESEN	CHAM	BAY	1 375	8491

2 GEMEINDEN IN ALPHABETISCHER ORDNUNG MIT SCHLUESSELNUMMER, WOHNBEVOELKERUNG UND POSTLEITZAHL AM 31.12.1977

SCHLUESSEL- NUMMER	GEMEINDE	KREIS	LAND	BEVOEL- KERUNG	POST- LEIT- ZAHL
09 3 74 124	GRAFENWOEHR, STADT	NEUSTADT A.D.WALDNAAB	BAY	5 905	8484
03 1 54 007	GRAFHORST	HELMSTEDT	NDSA	988	3181
09 1 75 122	GRAFING B. MUENCHEN, STADT	EBERSBERG	BAY	7 841	8018
09 2 71 122	GRAFLING	DEGGENDORF	BAY	2 002	8351
09 2 78 127	GRAFLING	STRAUBING-BOGEN	BAY	135	8351
09 1 79 125	GRAFRATH	FUERSTENFELDBRUCK	BAY	2 677	8082
07 1 31 090	GRAFSCHAFT	AHRWEILER	RHPF	6 468	5481
09 1 80 118	GRAINAU	GARMISCH-PARTENKIRCHEN	BAY	3 307	8104
09 2 72 121	GRAINET	FREYUNG-GRAFENAU	BAY	1 868	8391
01 0 53 037	GRAMBEK	HERZOGTUM LAUENBURG	SCHH	323	2411
09 1 76 128	GRAMPERSDORF	EICHSTAETT	BAY	132	8432
09 6 79 140	GRAMSCHATZ	WUERZBURG	BAY	495	8722
01 0 62 020	GRANDE	STORMARN	SCHH	347	2077
07 2 32 228	GRANSDORF	BITBURG-PRUEM	RHPF	313	5561
03 3 56 002	GRASBERG	OSTERHOLZ	NDSA	5 926	2801
09 1 84 121	GRASBRUNN	MUENCHEN	BAY	2 812	8011
06 1 71 009	GRASELLENBACH	BERGSTRASSE	HESS	2 956	6149
09 1 85 132	GRASHEIM	NEUBURG-SCHROBENHAUSEN	BAY	462	8859
03 1 54 008	GRASLEBEN	HELMSTEDT	NDSA	2 551	3332
09 1 89 120	GRASSAU, MARKT	TRAUNSTEIN	BAY	5 093	8217
09 3 72 131	GRASSERSDORF	CHAM	BAY	67	8463
09 2 71 123	GRATTERSDORF	DEGGENDORF	BAY	1 279	8351
01 0 58 062	GRAUEL	RENSBURG-ECKERNFOERDE	SCHH	189	2354
06 1 84 006	GREBENAU, STADT	VOGELSBERGKREIS	HESS	2 894	6325
06 1 84 007	GREBENHAIN	VOGELSBERGKREIS	HESS	4 841	6424
06 2 74 009	GREBENSTEIN, STADT	KASSEL	HESS	5 760	3523
01 0 57 022	GREBIN	PLOEN	SCHH	853	2321
09 5 76 122	GREDDING, STADT	ROTH	BAY	5 925	8547
05 1 66 008	GREFRATH	VIERSEN	NW	13 660	4155
09 1 81 123	GREIFENBERG	LANDSBERG A.LECH	BAY	767	8919
06 1 77 014	GREIFENSTEIN	LAHN-DILL-KREIS	HESS	6 589	6331
09 1 73 127	GREILING	BAD TOELZ-WOLFRATSHAUSEN	BAY	1 015	8175
09 7 78 143	GREIMELTSHOFEN	UNTERALLGAEU	BAY	239	8941
07 2 31 044	GREIMERATH	BERNKASTEL-WITTLICH	RHPF	178	5561
07 2 35 033	GREIMERATH	TRIER-SAARBURG	RHPF	1 061	5501
07 1 35 036	GREIMERSBURG	COCHEM-ZELL	RHPF	643	5591
01 0 55 015	GREMERSDORF	OSTHOLSTEIN	SCHH	1 485	2441
09 7 73 135	GRENHEIM	DILLINGEN A.D.DONAU	BAY	504	8881
09 5 72 126	GREMSDORF	ERLANGEN-HOECHSTADT	BAY	1 092	8551
07 1 35 037	GRENDERICH	COCHEM-ZELL	RHPF	410	5581
08 3 36 105	GRENZACH-WYHLEN	LOERRACH	BAWU	12 345	7889
09 6 74 142	GRESSHAUSEN	HASSBERGE	BAY	107	8721
09 6 78 137	GRESSTHAL	SCHWEINFURT	BAY	579	8722
03 3 58 011	GRETHEM	SOLTAU-FALLINGBOSTEL	NDSA	624	3031
09 6 78 138	GRETTSTADT	SCHWEINFURT	BAY	2 042	8722
09 6 79 141	GREUSSENHEIM	WUERZBURG	BAY	1 166	8702
05 5 66 012	GREVEN, STADT	STEINFURT	NW	27 910	4402
05 1 62 008	GREVENBROICH, STADT	NEUSS	NW	57 282	4048

G

2 GEMEINDEN IN ALPHABETISCHER ORDNUNG MIT SCHLUESSELNUMMER, WOHNBEVOELKERUNG UND POSTLEITZAHL AM 31.12.1977

SCHLUESSEL- NUMMER	GEMEINDE	KREIS	LAND	BEVOEL- KERUNG	POST- LEIT- ZAHL
01 0 61 030	GREVENKOP	STEINBURG	SCHH	297	2209
01 0 58 063	GREVENKRUG	RENDSBURG-ECKERNFOERDE	SCHH	223	2301
07 2 31 045	GREVERATH	BERNKASTEL-WITTLICH	RHPF	157	5561
01 0 61 031	GRIBBOMM	STEINBURG	SCHH	440	2211
07 1 34 032	GRIEBELSCHIED	BIRKENFELD	RHPF	222	6571
07 3 36 032	GRIES	KUSEL	RHPF	955	6791
09 3 75 139	GRIESAU	REGENSBURG	BAY	184	8401
09 3 77 120	GRIESBACH	TIRSCHENREUTH	BAY	553	8591
09 2 75 124	GRIESBACH I. ROTTAL, STADT	PASSAU	BAY	6 212	8399
09 7 71 133	GRIESBECKERZELL	AICHACH-FRIEDBERG	BAY	1 198	8891
06 1 72 008	GRIESHEIM, STADT	DARMSTADT-DIEBURG	HESS	20 572	6103
08 4 25 050	GRIESINGEN	ALB-DONAU-KREIS	BAWU	719	7931
09 1 87 134	GRIESSTAETT	ROSENHEIM	BAY	1 699	8091
07 2 35 035	GRIMBURG	TRIFR-SAARBURG	RHPF	508	5509
09 7 72 150	GRIMOLDSRIED	AUGSBURG	BAY	233	8931
01 0 53 038	GRINAU	HERZOGTUM LAUENBURG	SCHH	224	2061
09 1 79 126	GROEPENZELL	FUERSTENFELDBRUCK	BAY	15 487	8031
01 0 54 039	GROEDE	NORDFRIESLAND	SCHH	8	2251
01 0 59 034	GROEDERSBY	SCHLESWIG-FLENSBURG	SCHH	244	2340
08 2 37 032	GROEMBACH	FREUDENSTADT	BAWU	486	7291
01 0 55 016	GROEMITZ	OSTHOLSTEIN	SCHH	6 340	2433
09 7 78 144	GROENENPACH, MARKT	UNTERALLGAEU	BAY	4 030	8944
01 0 62 021	GROENWOHLD	STORMARN	SCHH	1 077	2071
08 1 16 021	GROETZINGEN, STADT	ESSLINGEN	BAWU	7 487	7441
07 3 39 022	GROLSHEIM	MAINZ-BINGEN	RHPF	790	6531
03 2 54 018	GRONAU (LEINE), STADT	HILDESHEIM	NDSA	5 160	3212
05 5 54 020	GRONAU (WESTF.), STADT	BORKEN	NW	40 579	4432
03 4 54 016	GROSS BERSSEN	EMSLAND	NDSA	657	4471
01 0 53 039	GROSS BODEN	HERZOGTUM LAUENBURG	SCHH	142	2061
01 0 58 064	GROSS BUCHWALD	RENDSBURG-ECKERNFOERDE	SCHH	303	2351
01 0 53 040	GROSS DISNACK	HERZOGTUM LAUENBURG	SCHH	89	2419
01 0 60 102	GROSS GLADEBRUEGGE	SEGEBERG	SCHH	946	2360
01 0 53 041	GROSS GROENAU	HERZOGTUM LAUENBURG	SCHH	3 477	2401
03 4 58 006	GROSS IPPENER	OLDENBURG (OLDENBURG)	NDSA	944	2831
01 0 60 028	GROSS KUMMERFELD	SEGEBERG	SCHH	1 508	2351
03 3 57 017	GROSS MECKELSEN	ROTENBURG (WUEMME)	NDSA	515	2139
01 0 60 029	GROSS NIENDORF	SEGEBERG	SCHH	521	2361
01 0 56 016	GROSS NORDENDE	PINNEBERG	SCHH	409	2082
03 1 51 010	GROSS OESINGEN	GIFHORN	NDSA	1 489	3121
01 0 56 017	GROSS OFFENSETH-ASPERN	PINNEBERG	SCHH	280	2202
01 0 53 042	GROSS PAMPAU	HERZOGTUM LAUENBURG	SCHH	120	2053
01 0 59 035	GROSS RHEIDE	SCHLESWIG-FLENSBURG	SCHH	663	2381
01 0 60 030	GROSS ROENNAU	SEGEBERG	SCHH	400	2361
01 0 53 043	GROSS SARAU	HERZOGTUM LAUENBURG	SCHH	740	2401
01 0 53 044	GROSS SCHENKENBERG	HERZOGTUM LAUENBURG	SCHH	266	2061
03 1 54 009	GROSS TWUELSTEDT	HELMSTEDT	NDSA	2 569	3181
01 0 58 065	GROSS VOLLSTEDT	RENDSBURG-ECKERNFOERDE	SCHH	686	2371
01 0 62 024	GROSS WESENBERG	STORMARN	SCHH	194	2061

2 GEMEINDEN IN ALPHABETISCHER ORDNUNG MIT SCHLUESSELNUMMER, WOHNBEVÖLKERUNG UND POSTLEITZAHL AM 31.12.1977

SCHLUESSEL- NUMMER	GEMEINDE	KREIS	LAND	BEVÖL- KERUNG	POST- LEIT- ZAHL
01 0 58 066	GROSS WITTENSEE	RENDSBURG-ECKERNFÖRDE	SCHH	970	2333
06 1 72 009	GROSS-BIEBERAU, STADT	DARMSTADT-DIEBURG	HESS	3 810	6101
06 1 73 006	GROSS-GERAU, STADT	GROSS-GERAU	HESS	20 593	6080
06 1 71 010	GROSS-ROHRHEIM	BERGSTRASSE	HESS	3 465	6845
06 1 72 010	GROSS-UMSTADT, STADT	DARMSTADT-DIEBURG	HESS	18 286	6114
06 1 72 011	GROSS-ZIMMERN	DARMSTADT-DIEBURG	HESS	10 593	6112
09 3 72 132	GROSSAIGN	CHAM	BAY	724	8491
09 7 72 151	GROSSAITINGEN	AUGSBURG	BAY	3 017	8934
09 3 73 128	GROSSALFALTERBACH	NEUMARKT I.D.OPF.	BAY	360	8431
06 2 78 003	GROSSALMERODE, STADT	WERRA-MEISSNER-KREIS	HESS	7 827	3432
09 6 73 126	GROSSBARDORF	RHOEN-GRABFELD	BAY	874	8741
01 0 57 023	GROSSBARKAU	PLOEN	SCHH	192	2309
09 3 75 140	GROSSBERG	REGENSBURG	BAY	1 633	8401
08 1 16 022	GROSSBETTLINGEN	ESSLINGEN	BAWU	3 344	7441
09 3 73 129	GROSSBISSENDORF	NEUMARKT I.D.OPF.	BAY	295	8431
08 1 18 021	GROSSBOTTLAR, STADT	LUDWIGSBURG	BAWU	6 423	7141
09 1 87 135	GROSSBRANNENBERG	ROSENHEIM	BAY	242	8204
09 5 71 158	GROSSBREITENBRONN	ANSBACH	BAY	523	8821
07 3 40 209	GROSSBUNDENBACH	PIRMASENS	RHPF	358	6661
03 4 52 006	GROSSEFEHN	AURICH	NDSA	11 049	2961
09 6 73 127	GROSSEIBSTADT	RHOEN-GRABFELD	BAY	637	8741
08 4 17 023	GROSSELFINGEN	ZOLLERNALBKREIS	BAWU	1 656	7451
01 0 60 027	GROSSENASPE	SEGEBERG	SCHH	2 065	2351
01 0 55 017	GROSSENBERODE	OSTHOLSTEIN	SCHH	1 933	2443
03 4 58 007	GROSSENKNETEN	OLDENBURG (OLDENBURG)	NDSA	11 335	2901
06 2 72 009	GROSSENLUEDER	FULDA	HESS	7 320	6402
09 2 79 117	GROSSENPINNING	DINGOLFING-LANDAU	BAY	235	8351
01 0 51 037	GROSSENRADE	DITHMARSCHEN	SCHH	447	2224
01 0 62 022	GROSSENSEE	STORMARN	SCHH	1 478	2077
09 5 72 127	GROSSENSEEBACH	ERLANGEN-HOECHSTADT	BAY	963	8521
01 0 59 115	GROSSENWIEHE	SCHLESWIG-FLENSBURG	SCHH	2 009	2391
03 3 59 019	GROSSENWOERDEN	STADE	NDSA	484	2161
08 1 19 024	GROSSERLACH	REMS-MURR-KREIS	BAWU	2 038	7151
07 3 37 035	GROSSFISCHLINGEN	LANDAU-BAD BERGZABERN	RHPF	374	6731
09 5 72 126	GROSSGESCHALDT	ERLANGEN-HOECHSTADT	BAY	544	8501
09 2 73 123	GROSSGUNDERTSHAUSEN	KELHEIM	BAY	282	8301
09 5 73 115	GROSSHABERSDORF	FUERTH	BAY	3 250	8501
01 0 62 023	GROSSHANSDORF	STORMARN	SCHH	8 370	2070
01 0 57 024	GROSSHARRIE	PLOEN	SCHH	436	2351
09 5 71 159	GROSSHASLACH	ANSBACH	BAY	1 006	8802
03 4 52 007	GROSSHEIDE	AURICH	NDSA	7 447	2987
09 4 73 132	GROSSHEIRATH	COBURG	BAY	787	8621
09 6 76 125	GROSSHEUBACH, MARKT	MILTENBERG	BAY	4 466	8766
07 1 43 024	GROSSHOLBACH	WESTERWALDKREIS	RHPF	576	5431
09 1 87 136	GROSSHOLZHAUSEN	ROSENHEIM	BAY	1 506	8201
07 2 32 229	GROSSKAMPENBERG	BITBURG-PRUEM	RHPF	186	5541
07 3 32 023	GROSSKARLBACH	BAD DUERKHEIM	RHPF	882	6711
09 1 87 137	GROSSKAROLINENFELD	ROSENHEIM	BAY	2 890	8201

G

2 GEMEINDEN IN ALPHABETISCHER ORDNUNG MIT SCHLUESSELNUMMER, WOHNBEVOELKERUNG UND POSTLEITZAHL AM 31.12.1977

SCHLUESSEL- NUMMER	GEMEINDE	KREIS	LAND	BEVOEL- KERUNG	POST- LEIT- ZAHL
09 7 77 132	GROSSKITZIGHOFEN	OSTALLGAEU	BAY	343	8939
09 3 77 121	GROSSKLENAU	TIRSCHENREUTH	BAY	140	8593
09 2 79 118	GROSSKOELLNBACH	DINGOLFING-LANDAU	BAY	1 277	8381
09 3 77 122	GROSSKONREUTH	TIRSCHENREUTH	BAY	545	8591
06 1 79 010	GROSSKROTZENBURG	MAIN-KINZIG-KREIS	HESS	6 422	6451
07 2 32 230	GROSSLANGENFELD	BITBURG-PRUEM	RHPF	179	5541
09 6 75 131	GROSSLANGHEIM, MARKT	KITZINGEN	BAY	1 208	8711
07 2 31 046	GROSSLITTGEN	BERNKASTEL-WITTLICH	RHPF	927	5561
07 1 38 023	GROSSMAISCHEID	NEUWIED	KHPF	1 829	5419
09 1 76 129	GROSSMEHRING	EICHSTAETT	BAY	3 593	8071
09 2 73 124	GROSSMUSS	KELHEIM	BAY	423	8421
07 3 38 009	GROSSNIEDESHEIM	LUDWIGSHAFEN	RHPF	1 133	6711
09 6 71 122	GROSSOSTHEIM, MARKT	ASCHAFFENHURG	BAY	8 605	8754
08 1 28 045	GROSSRINDERFELD	MAIN-TAUBER-KREIS	BAWU	3 269	6971
10 0 41 512	GROSSROSSELN	STADTVERBAND SAARBRUECKEN	SAAR	10 394	6524
09 5 76 123	GROSSSCHWARZENLOHE	ROTH	BAY	2 895	8501
07 1 43 227	GROSSSEIFEN	WESTERWALDKREIS	RHPF	485	5439
01 0 59 116	GROSSSOLT	SCHLESWIG-FLENSHURG	SCHH	1 663	2391
07 3 40 210	GROSSSTEINHAUSEN	PIRMASENS	RHPF	503	6661
09 4 76 130	GROSSVICTACH	KRONACH	BAY	292	8541
09 4 73 133	GROSSWALBUR	COBURG	BAY	737	8631
09 6 76 126	GROSSWALLSTADT	MILTENBERG	BAY	3 181	8751
09 1 80 119	GROSSWEIL	GARMISCH-PARTENKIRCHEN	BAY	931	8111
09 5 73 116	GROSSWEISMANNSDORF	FUERTH	BAY	660	8501
09 4 79 122	GROSSWENDERN	WUNSIEDEL I. FICHTELGEBIRGE	BAY	490	8671
01 0 54 040	GROTHUSENKOOG	NORDFRIESLAND	SCHH	30	2256
01 0 53 045	GROVE	HERZOGTUM LAENBURG	SCHH	194	2053
01 0 51 038	GRUVEN	DITHMARSCHEN	SCHH	133	2247
09 4 71 136	GRUB	BAMBERG	BAY	232	8602
09 4 73 134	GRUB A. FORST	COBURG	BAY	2 831	8621
01 0 55 018	GRUBE	OSTHOLSTEIN	SCHH	901	2431
06 1 77 015	GRUENBERG, STADT	LAHN-DILL-KREIS	HESS	11 183	6310
06 1 79 011	GRUENDAU	MAIN-KINZIG-KREIS	HESS	10 261	6466
07 1 32 042	GRUENEBACH	ALTENKIRCHEN (WESTERWALD)	RHPF	534	5241
09 7 76 113	GRUENENBACH	LINDAU (BODENSEE)	BAY	1 084	8999
09 7 72 152	GRUENENBAINDT	AUGSBURG	BAY	265	8901
03 3 59 020	GRUENENDEICH	STADE	NDSA	1 654	2162
08 4 36 039	GRUENKRAUT	RAVENSBURG	BAWU	2 112	7981
08 1 28 047	GRUENSFELD, STADT	MAIN-TAUBER-KREIS	BAWU	3 315	6974
07 3 32 024	GRUENSTADT, STADT	BAD DUERKHEIM	RHPF	10 379	6718
09 3 75 141	GRUENTHAL	REGENSBURG	BAY	1 613	8400
09 1 84 122	GRUENWALD	MUENCHEN	BAY	9 185	8022
08 1 17 028	GRUIBINGEN	GOEPPINGEN	BAWU	1 645	7341
07 3 36 033	GRUMBACH	KUSEL	RHPF	548	6759
01 0 59 118	GRUNDHOF	SCHLESWIG-FLENSBURG	SCHH	888	2391
08 4 25 052	GRUNDSHEIM	ALB-DONAU-KREIS	BAWU	233	7931
09 1 79 127	GRUNERTSHOFEN	FUERSTENFELDBRUCK	BAY	476	8081
08 1 36 077	GSCHWEND	OSTALBKREIS	BAWU	4 301	7162

2 GEMEINDEN IN ALPHABETISCHER ORDNUNG MIT SCHLUESSELNUMMER, WOHNBEVOELKERUNG UND POSTLEITZAHL AM 31.12.1977

SCHLUESSEL- NUMMER	GEMEINDE	KREIS	LAND	BEVOEL- KERUNG	POST- LEIT- ZAHL
09 1 87 138	ESTADT A. CHIEMSEE	ROSENHEIM	BAY	900	8211
07 1 43 228	GUCKHEIM	WESTERWALDKREIS	RHPF	692	5439
01 0 51 039	GUDENDORF	DITHMARSCHEN	SCHH	389	2221
06 2 76 007	GUDENSBERG, STADT	SCHWALM-EDER-KREIS	HESS	7 506	3505
03 3 59 021	GUDERHANDVIERTEL	STADE	NDSA	1 049	2162
01 0 53 046	GUDOW	HERZOGTUM LAUENBURG	SCHH	1 301	2411
01 0 58 067	GUEBY	RENSBURG-ECKERNFOERDE	SCHH	745	2334
07 1 41 049	GUECKINGEN	RHEIN-LAHN-KREIS	RHPF	558	6251
08 1 25 036	GUEGLINGEN, STADT	HEILBRONN	BAWU	4 235	7129
07 1 32 043	GUELLESHEIM	ALTENKIRCHEN (WESTERWALD)	KHPF	668	5451
01 0 53 047	GUELZOW	HERZOGTUM LAUENBURG	SCHH	989	2059
09 3 73 130	GUENCHING	NEUMARKT I.D.OPF.	BAY	293	8431
09 1 74 120	GUENDING	DACHAU	BAY	2 068	8061
09 2 74 136	GUENDLKOFEN	LANDSHUT	BAY	1 003	8301
09 6 79 142	GUENTERSLEBEN	WUERZBURG	BAY	2 967	8702
09 7 78 145	GUENZ	UNTERALLGAEU	BAY	594	8941
09 7 77 136	GUENZACH	OSTALLGAEU	BAY	1 224	8953
09 7 74 135	GUENZBURG, STADT	GUENZBURG	BAY	13 204	8870
09 1 78 128	GUENZENHAUSEN	FREISING	BAY	143	8301
09 1 78 127	GUENZENHAUSEN	FREISING	BAY	744	8051
01 0 53 048	GUESTER	HERZOGTUM LAUENBURG	SCHH	591	2059
08 3 26 020	GUETENBACH	SCHWARZWALD-BAAH-KREIS	BAWU	1 537	7741
05 7 54 008	GUETERSLOH, STADT	GUETERSLOH	NW	77 254	4830
08 4 36 040	GUGGENHAUSEN	RAVENSBURG	BAWU	185	7961
07 1 33 035	GULDENTAL	BAD KREUZNACH	KHPF	2 076	6531
07 3 31 035	GUMBSHEIM	ALZEY-WORMS	RHPF	210	6551
05 3 74 012	GUMMERSBACH, STADT	OBERBERGISCHE KREIS	NW	48 357	5270
08 3 15 047	GUNDELFINGEN	BREISGAU-HOCHSCHWARZWALD	BAWU	9 010	7803
09 7 73 136	GUNDELFINGEN A. D. DONAU, STADT	DILLINGEN A.D.DONAU	BAY	5 322	8883
09 4 76 131	GUNDELSDORF	KRONACH	BAY	580	8640
09 4 71 137	GUNDELSHEIM	BAMBERG	BAY	1 924	8601
09 5 77 135	GUNDELSHEIM A.D.ALTUEHL	WEISSENBURG-GUNZENHAUSEN	BAY	172	8831
08 1 25 039	GUNDELSHEIM, STADT	HEILBRONN	BAWU	6 054	6953
07 2 33 213	GUNDERATH	DAUN	RHPF	87	5441
07 3 31 036	GUNDERSHEIM	ALZEY-WORMS	RHPF	1 438	6521
07 3 33 028	GUNDERSWEILER	DONNERSBERGKREIS	RHPF	511	6751
07 3 31 037	GUNDHEIM	ALZEY-WORMS	RHPF	823	6521
09 2 74 137	GUNDINHAUSEN	LANDSHUT	BAY	563	8311
09 4 75 131	GUNDLITZ	HOF	BAY	255	8661
09 7 74 136	GUNDREMMINGEN	GUENZBURG	BAY	1 765	8871
08 3 27 020	GUNNINGEN	TUTTLINGEN	BAWU	480	7201
07 3 39 024	GUNTERSBLUM	MAINZ-BINGEN	RHPF	2 920	6524
09 3 71 125	GUNZENDORF	AMBERG-SULZBACH	BAY	330	8571
09 4 71 138	GLNZENDORF	BAMBERG	BAY	560	8602
09 5 77 136	GUNZENHAUSEN, STADT	WEISSENBURG-GUNZENHAUSEN	BAY	13 260	8820
03 3 54 008	GUSBORN	LUECHOW-DANNENBERG	NDSA	1 287	3139
07 2 35 036	GUSENBURG	TRIER-SAARBURG	RHPF	1 056	5509
09 5 76 124	GUSTENFELDEN	ROTH	BAY	586	8541

SCHLUESSEL- NUMMER	GEMEINDE	KREIS	LAND	BEVOEL- KERUNG	POST- LEIT- ZAHL
07 2 35 037	GUSTERATH	TRIER-SAARBURG	RHPF	1 724	5501
08 3 17 039	GUTACH (SCHWARZWALDBAHN)	ORTENAUKREIS	BAWU	2 437	7611
08 3 16 014	GUTACH IM BREISGAU	EMMENDINGEN	BAWU	3 696	7809
07 1 41 050	GUTENACKER	RHEIN-LAHN-KREIS	RHPF	393	5409
07 1 33 036	GUTENBERG	BAD KREUZNACH	RHPF	760	6551
09 7 77 133	GUTENBERG	OSTALLGAEU	BAY	226	8939
09 3 76 133	GUTENECK	SCHWANDORF	BAY	856	8471
09 5 75 128	GUTENSTETTEN	NEUSTADT A.D. LAISCH-BAD WINDSHEIM	BAY	1 082	8531
08 4 26 135	GUTENZELL-HUERBEL	BIBERACH	BAWU	1 469	7959
07 1 34 097	GUTSBEZIRK BAUMHOLDER, GEMFR. GEBIET	BIRKENFELD	RHPF	34	6587
08 4 15 086	GUTSBEZIRK MUENSINGEN, GEMFR. GEBIET	REUTLINGEN	BAWU	244	7421
06 2 74 200	GUTSBEZIRK REINHARDSWALD, GEMFR. GEBIET	KASSEL	HESS	2	3521
09 4 77 118	GUTTENBERG	KULMBACH	BAY	519	8651
07 2 35 038	GUTWEILER	TRIER-SAARBURG	RHPF	558	5501
06 2 76 008	GUXHAGEN	SCHWALM-EDER-KREIS	HESS	4 296	3501
03 3 57 018	GYHUM	ROTENBURG (WUEMME)	NDSA	1 979	2131

H

09 2 78 128	HAADER	STRAUBING-BOGEN	BAY	344	8301
09 4 72 146	HAAG	BAYREUTH	BAY	367	8561
09 3 75 142	HAAG	REGENSBURG	BAY	285	8416
09 1 78 129	HAAG A. D. AMPER	FREISING	BAY	1 536	8051
09 1 83 119	HAAG I. OB, MARKT	MUEHLDORF A. INN	BAY	4 313	8092
01 0 58 068	HAALE	RENSBURG-ECKERNFOERDE	SCHH	462	2371
05 1 58 008	HAAN, STADT	METTMANN	NW	27 611	5657
09 1 84 123	HAAR	MUENCHEN	BAY	19 642	8013
09 2 74 138	HAARBACH	LANDSHUT	BAY	553	8311
09 2 75 125	HAARBACH	PASSAU	BAY	2 327	8359
09 4 73 135	HAARBRUECKEN	COBURG	BAY	1 108	8632
09 5 77 137	HAARDT	WEISSENBURG-GUNZENHAUSEN	BAY	116	8832
09 1 90 126	HABACH	WEILHEIM-SCHONGAU	BAY	618	8121
09 5 71 161	HABELSEE	ANSBACH	BAY	171	8801
09 2 79 119	HABERSKIRCHEN	DINGOLFING-LANDAU	BAY	723	8386
06 2 74 010	HABICHTSWALD	KASSEL	HESS	4 334	3501
03 3 51 011	HABIGHORST	CELLE	NDSA	885	3101
07 2 32 231	HABSCHEID	BITBURG-PRUEM	RHPF	561	5541
01 0 58 069	HABY	RENSBURG-ECKERNFOERDE	SCHH	330	2333
07 1 43 229	HACHENBURG, STADT	WESTERWALDKREIS	RHPF	4 465	5238
07 1 33 037	HACKENHEIM	BAD KREUZNACH	RHPF	1 569	6551
06 1 78 007	HADAMAR, STADT	LIMBURG-WEILBURG	HESS	10 543	6253
03 3 58 012	HADENSTORF	SOLTAU-FALLINGBOSTEL	NDSA	701	3031
01 0 61 033	HADENFELD	STEINBURG	SCHH	100	2216
09 4 75 132	HADERMANNSGRUEN	HOF	BAY	287	8671
09 7 72 153	HAEDER	AUGSBURG	BAY	496	8901
08 3 36 106	HAEG-EHRSBERG	LOERRACH	BAWU	955	7861
01 0 51 040	HAEGEN	DITHMARSCHEN	SCHH	74	2246
03 2 56 009	HAEMELHAUSEN	NIENBURG (WESER)	NDSA	576	2813
07 1 43 230	HAERTLINGEN	WESTERWALDKREIS	RHPF	273	5439

2 GEMEINDEN IN ALPHABETISCHER ORDNUNG MIT SCHLUESSELNUMMER, WOHNBEVOELKERUNG UND POSTLEITZAHL AM 31.12.1977

SCHLUESSEL- NUMMER	GEMEINDE	KREIS	LAND	BEVOEL- KERUNG	POST- LEIT- ZAHL
08 3 37 045	HAEUERN	WALDSHUT	BAWU	1 163	7822
03 3 58 013	HAEUSLINGEN	SOLTAU-FALLINGBOSTEL	NDSA	833	2818
09 6 77 135	HAFENLOHR	MAIN-SPESSART	BAY	1 760	8771
09 6 74 144	HAFENPREPPACH	HASSBERGE	BAY	304	8601
09 7 79 153	HAGAU	DONAU-RIES	BAY	94	8851
03 4 52 008	HAGE, FLECKEN	AURICH	NDSA	4 457	2984
09 3 75 143	HAGELSTADT	REGENSBURG	BAY	1 191	8401
01 0 60 031	HAGEN	SEGERBERG	SCHH	312	2351
03 4 59 020	HAGEN AM TEUTOBURGER WALD	OSNABRUECK	NDSA	11 666	4506
03 3 52 019	HAGEN IM BREMISCHEN	CUXHAVEN	NDSA	2 690	2851
05 9 14 000	HAGEN, STADT	KREISFREIE STADT	NW	224 345	5800
07 3 34 008	HAGENBACH	GERMERSHEIM	RHPF	4 245	6729
09 5 75 129	HAGENBUECHACH	NEUSTADT A.D. AISCH-HAD WINDSHEIM	BAY	760	8501
03 2 57 010	HAGENBURG, FLECKEN	SCHAUMBURG	NDSA	3 448	3051
09 5 74 127	HAGENHAUSEN	NUERNBERGER LAND	BAY	514	8503
09 1 76 130	HAGENHILL	EICHSTAETT	BAY	411	8421
09 7 74 138	HAGENRIED	GUENZBURG	BAY	113	8909
03 4 52 009	HAGERMAKRSCH	AURICH	NDSA	626	2984
08 4 35 018	HAGNAU AM BODENSEE	BODENSEEKREIS	BAWU	1 226	7759
03 1 53 006	HAHAUSEN	GOSLAR	NDSA	957	3371
07 1 40 044	HAHN	RHEIN-HUNS RUECK-KREIS	RHPF	184	5581
07 1 43 231	HAHN BEI MARIENBERG	WESTERWALDKREIS	RHPF	338	5439
07 1 43 232	HAHN BEI WALLMEROD	WESTERWALDKREIS	RHPF	441	5419
09 3 71 126	HAHNGBACH, MARKT	AMBERG-SULZBACH	BAY	4 227	8451
07 1 33 038	HAHNENBACH	BAD KREUZNACH	RHPF	679	6571
07 3 39 025	HAHNHEIM	MAINZ-BINGEN	RHPF	1 000	6501
07 1 41 051	HAHNSTAETTEN	RHEIN-LAHN-KREIS	RHPF	2 431	6251
07 1 34 033	HAHNWEILER	BIRKENFELD	RHPF	225	6589
09 6 71 124	HAIBACH	ASCHAFFENBURG	BAY	7 147	8751
09 2 78 129	HAIBACH	STRAUBING-BOGEN	BAY	1 306	8441
09 3 72 133	HAIBUEHL	CHAM	BAY	1 090	8491
09 1 90 127	HAID	WEILHEIM-SCHONGAU	BAY	294	8121
09 4 75 133	HAIDENGRUEN	HOF	BAY	162	8671
09 4 72 147	HAIDHOF	BAYREUTH	BAY	488	8581
09 2 72 122	HAIDMUEHLE	FREYUNG-GRAFENAU	BAY	987	8391
09 4 75 134	HAIDT	HOF	BAY	446	8671
09 6 75 132	HAIDT	KITZINGEN	BAY	89	8711
06 1 77 016	HAIGER, STADT	LAHN-DILL-KREIS	HESS	17 791	6342
08 4 17 025	HAIGERLOCH, STADT	ZOLLERNALBKREIS	BAWU	9 253	7452
09 2 78 130	HAILING	STRAUBING-BOGEN	BAY	450	8441
09 1 74 121	HAIMHAUSEN	DACHAU	BAY	2 691	8041
09 1 71 118	HAIMING	ALTOETTING	BAY	2 123	8261
09 6 71 125	HAIN I. SPESSART	ASCHAFFENBURG	BAY	847	8752
06 2 77 012	HAINA (KLOSTER)	WALDECK-FRANKENBERG	HESS	4 465	3559
07 1 41 110	HAINAU	RHEIN-LAHN-KREIS	RHPF	136	5429
09 4 72 148	HAINBRONN	BAYREUTH	BAY	1 806	8570
06 1 82 004	HAINBURG	OFFENBACH	HESS	12 882	6452
09 2 78 131	HAINDLING	STRAUBING-BOGEN	BAY	231	8442

H

2 GEMEINDEN IN ALPHABETISCHER ORDNUNG MIT SCHLUESSELNUMMER, WOHNBEVOELKERUNG UND POSTLEITZAHL AM 31.12.1977

SCHLUESSEL- NUMMER	GEMEINDE	KREIS	LAND	BEVOEL- KERUNG	POST- LEIT- ZAHL
07 3 37 036	HAINFELD	LANDAU-RAD BERGZABERN	RHPF	679	6741
09 3 75 144	HAINSACKER	REGENSBURG	BAY	2 913	8411
09 2 76 132	HAINSBACH	STRAUBING-BOGEN	BAY	418	8441
09 7 79 154	HAINSFARTH	DONAU-RIES	BAY	1 426	8861
09 7 74 139	HAIRENBUCH	GUENZBURG	BAY	111	8909
08 2 35 032	HAITERBACH, STADT	CALW	BAWU	4 204	7274
03 4 52 010	HALBEMOND	AURICH	NDSA	812	2984
09 4 71 139	HALBERSDORF	BAMBERG	BAY	90	8602
09 7 77 113	HALBLECH	OSTALLGAEU	BAY	2 982	8959
07 1 43 233	HALBS	WESTERWALDKREIS	RHPF	287	5439
09 7 74 140	HALDENWANG	GUENZBURG	BAY	966	8871
09 7 80 122	HALDENWANG	OBERALLGAEU	BAY	2 532	8961
09 1 87 139	HALFING	ROSENHFIM	BAY	1 881	8201
09 1 78 130	HALLBERGMOOS	FREISING	BAY	1 908	8055
03 4 56 008	HALLE	GRAFSCHAFT BENTHEIM	NDSA	703	4459
03 2 55 016	HALLE	HOLZMINDEN	NDSA	1 827	3451
05 7 54 012	HALLE (WESTF.), STADT	GUETERSLOH	NW	17 801	4802
05 9 58 020	HALLENBERG, STADT	HOCHSAUERLANDKREIS	NW	4 628	5789
09 4 74 133	HALLERNDORF	FORCHHEIM	BAY	1 580	8551
07 1 33 039	HALLGARTEN	BAD KREUZNACH	RHPF	717	6761
07 2 33 214	HALLSCHLAG	DAUN	RHPF	450	5541
09 4 71 140	HALLSTADT, STADT	BAMBERG	BAY	7 232	8605
09 1 71 119	HALSBACH	ALTOETTING	BAY	772	8261
07 2 32 045	HALSDORF	BITBURG-PRUEM	RHPF	103	5521
07 1 40 045	HALSENBACH	RHEIN-HUNS RUECK-KREIS	RHPF	973	5401
01 0 56 018	HALSTENBEK	PINNEBERG	SCHH	13 662	2083
05 5 62 016	HALTERN, STADT	RECKLINGHAUSEN	NW	30 406	4358
05 9 62 012	HALVER, STADT	MAERKISCHER KREIS	NW	15 139	5884
03 3 53 014	HALVESBOSTEL	HARBURG	NDSA	471	2151
07 1 41 052	HAMBACH	RHEIN-LAHN-KREIS	RHPF	374	6252
09 6 78 139	HAMBACH	SCHWEINFURT	BAY	2 039	8721
09 3 73 131	HAMBERG	NEUMARKT I.D.OPF.	BAY	317	8431
01 0 62 025	HAMBERGE	STORMARN	SCHH	928	2401
03 3 56 003	HAMBERGEN	OSTERHOLZ	NDSA	4 350	2864
08 2 15 029	HAMBRUECKEN	KARLSRUHE	BAWU	3 775	7521
07 1 35 038	HAMBUCH	COCHEM-ZELL	RHPF	560	5441
03 3 51 012	HAMBUEHREN	CELLE	NDSA	8 355	3101
02 0 00 000	HAMBURG, FREIE UND HANSESTADT	HAMBURG	HMB	1 680 340	2000
01 0 58 070	HAMDORF	RENSBURG-ECKERNFOERDE	SCHH	1 077	2371
03 2 52 006	HAMELN, STADT	HAMELN-PYRMONT	NDSA	60 042	3250
03 3 57 019	HAMERSEN	ROTENBURG (WUEMME)	NDSA	480	2139
01 0 53 049	HAMFELDE	HERZOGTUM LAUENBURG	SCHH	401	2071
01 0 62 026	HAMFELDE	STORMARN	SCHH	370	2071
07 3 31 038	HAMM	ALZEY-WORMS	RHPF	1 924	6521
07 2 32 046	HAMM	BITBURG-PRUEM	RHPF	41	5521
07 1 32 044	HAMM (SIEG)	ALTENKIRCHEN (WESTERWALD)	RHPF	3 032	5249
05 9 15 000	HAMM, STADT	KREISFREIE STADT	NW	171 489	4700
03 3 59 022	HAMMAH	STADE	NDSA	1 947	2161

2 GEMEINDEN IN ALPHABETISCHER ORDNUNG MIT SCHLUESSELNUMMER, WOHNBEVOELKERUNG UND POSTLEITZAHL AM 31.12.1977

SCHLUESSEL- NUMMER	GEMEINDE	KREIS	LAND	BEVOEL- KERUNG	POST- LEIT- ZAHL
09 6 72 127	HAMMELEBURG, STADT	BAD KISSINGEN	BAY	12 055	8783
09 1 89 121	HAMMER	TRAUNSTEIN	BAY	599	8221
09 3 74 125	HAMMERLES	NEUSTADT A.D. WALDNAAB	BAY	297	8481
06 1 79 012	HAMMERSBACH	MAIN-KINZIG-KREIS	HESS	3 537	6451
09 2 77 123	HAMMERSBACH	ROTTAL-INN	BAY	777	8331
07 1 38 024	HAMMERSTEIN	NEUWIED	RHPF	448	5456
05 1 70 012	HAMMINKELN	WESEL	NW	20 450	4236
01 0 62 027	HAMMOOR	STORMARN	SCHH	719	2071
01 0 53 050	HAMWARDE	HERZOGTUM LAUENBURG	SCHH	635	2054
01 0 58 071	HAMWEDDEL	RENSBURG-ECKERNFOERDE	SCHH	373	2371
06 1 79 013	HANAU, STADT	MAIN-KINZIG-KREIS	HESS	85 848	6450
03 3 53 015	HANDELOH	HARBURG	NDSA	1 503	2111
01 0 59 119	HANDEWITT	SCHLESWIG-FLENSBURG	SCHH	4 167	2391
03 3 55 017	HANDORF	LUENEBURG	NDSA	930	2091
03 4 54 017	HANDRUP	EMSLAND	NDSA	1 021	4453
09 6 78 140	HANDTHAL	SCHWEINFURT	BAY	115	8722
01 0 58 072	HANERAU-HADEMARSCHEN	RENSBURG-ECKERNFOERDE	SCHH	3 153	2215
07 3 31 039	HANGEN-WEISHEIM	ALZEY-WORMS	RHPF	361	6509
07 3 38 010	HANHOFFEN	LUDWIGSHAFEN	RHPF	1 363	6721
03 1 51 011	HANKENSBUETTEL	GIFHORN	NDSA	3 691	3122
09 2 78 133	HANKOFEN	STRAUBING-DOGEN	BAY	569	8441
03 2 01 000	HANNOVER, LANDESHAUPTSTADT	LANDKREIS WOLFENBUETTEL	NDSA	542 134	3000
07 1 38 025	HANROTH	NEUWIED	RHPF	439	5419
09 3 76 134	HANSENRIED	SCHWANDORF	BAY	202	8461
03 3 53 016	HANSTEDT	HARBURG	NDSA	4 118	2116
03 3 60 010	HANSTEDT	UELZEN	NDSA	976	3111
09 6 74 146	HAPPERTSHAUSEN	HASSBERGE	BAY	279	8729
09 5 74 128	HAPPURG	NUERNBERGER LAND	BAY	2 535	8561
07 1 32 045	HARBACH	ALTENKIRCHEN (WESTERWALD)	RHPF	513	5241
03 2 54 019	HARBARNSEN	HILDESHEIM	NDSA	694	3221
09 7 79 155	HARBURG (SCHWABEN), STADT	DONAU-RIES	BAY	4 557	8856
01 0 60 033	HARDEBEK	SEGEBERG	SCHH	440	2351
03 1 55 005	HARDEGEN, STADT	NORTHEIM	NDSA	7 339	3414
07 1 38 026	HARDERT	NEUWIED	RHPF	494	5455
08 2 25 032	HARDHEIM	NECKAR-ODENWALD-KREIS	BAWU	6 612	6969
08 3 25 024	HARDT	ROTTWEIL	BAWU	2 102	7231
07 1 43 234	HARDT	WESTERWALDKREIS	RHPF	361	5439
08 1 25 111	HARDTHAUSEN AM KOCHER	HEILBRONN	BAWU	2 691	7101
03 4 54 018	HAREN (EMS), STADT	EMSLAND	NDSA	16 579	4472
07 2 32 233	HARGARTEN	BITBURG-PRUEM	RHPF	84	5523
07 1 33 040	HARGESHEIM	BAD KREUZNACH	RHPF	2 477	6551
01 0 53 051	HARMSDORF	HERZOGTUM LAUENBURG	SCHH	258	2419
01 0 55 020	HARMSDORF	OSTHOLSTEIN	SCHH	678	2432
03 3 53 017	HARMSTORF	HARBURG	NDSA	636	2101
03 4 58 008	HARPSTEDT, FLECKEN	OLDENBURG (OLDENBURG)	NDSA	3 040	2833
01 0 59 120	HARRISLEE	SCHLESWIG-FLENSBURG	SCHH	7 360	2391
07 1 38 027	HARSCHBACH	NEUWIED	RHPF	330	5419
07 1 31 026	HARSCHEID	AHRWEILER	RHPF	99	5489

H

2 GEMEINDEN IN ALPHABETISCHER ORDNUNG MIT SCHLUESSELNUMMER, WOHNBEVOELKERUNG UND POSTLEITZAHL AM 31.12.1977

SCHLUESSEL- NUMMER	GEMEINDE	KREIS	LAND	BEVOEL- KERUNG	POST- LEIT- ZAHL
09 4 77 119	HARSDORF	KULMBACH	BAY	753	8581
03 3 59 023	HARSEFELD, FLECKEN	STADE	NDSA	7 798	2165
05 7 54 016	HARSEWINKEL, STADT	GUETERSLOH	NW	17 961	4834
07 2 32 234	HARSPALT	BITBURG-PRUEM	RHPF	91	5541
03 2 54 020	HARSUM	HILDESHEIM	NDSA	10 764	3207
07 1 43 025	HARTENFELS	WESTERWALDKREIS	RHPF	664	5419
01 0 60 034	HARTENHOLM	SEGEBERG	SCHH	1 295	2359
09 5 74 129	HARTENSTEIN	NUERNBERGER LAND	BAY	1 469	8561
09 5 71 163	HARTERSHOFEN	ANSBACH	BAY	256	8801
07 3 38 011	HARTHAUSEN	LUDWIGSHAFEN	RHPF	2 053	6721
09 1 84 124	HARTHAUSEN	MUENCHEN	BAY	544	8011
08 3 15 048	HARTHEIM	BREISGAU-HOCHSCHWARZWALD	BAWU	2 600	7801
09 1 82 118	HARTPENNING	MIESBACH	BAY	1 721	8151
07 3 39 026	HARXHEIM	MAINZ-BINGEN	RHPF	1 551	6501
09 7 78 146	HASBERG	UNTERALLGAEU	BAY	436	8909
03 4 59 021	HASBERGEN	OSNABRUECK	NDSA	8 812	4507
07 2 31 049	HASBORN	BERNKASTEL-WITTLICH	RHPF	412	5561
07 3 36 034	HASCHBACH AM REMIGIUSBERG	KUSEL	RHPF	635	6799
08 3 36 034	HASEL	LOERRACH	BAWU	999	7861
01 0 56 019	HASELAU	PINNEBERG	SCHH	912	2081
09 2 78 134	HASELBACH	STRAUBING-BUEN	BAY	1 175	8441
09 7 78 147	HASELBACH	UNTERALLGAEU	BAY	596	8949
01 0 56 020	HASELDORF	PINNEBERG	SCHH	1 447	2081
03 4 54 019	HASELUENNE, STADT	EMS LAND	NDSA	10 467	4473
01 0 54 041	HASELUND	NORDFRIESLAND	SCHH	666	2251
01 0 60 035	HASENKRUG	SEGEBERG	SCHH	237	2351
01 0 60 036	HASENMOOR	SEGEBERG	SCHH	607	2359
07 1 35 039	HASERICH	COCHEM-ZELL	RHPF	199	5581
09 5 71 164	HASLACH	ANSBACH	BAY	318	8801
09 1 78 131	HASLACH	FREISING	BAY	189	8301
09 1 89 122	HASLACH	TRAUNSTEIN	BAY	2 121	8220
08 3 17 040	HASLACH IM KINZIGTAL, STADT	ORTENAU-KREIS	BAWU	5 853	7612
09 7 71 136	HASLANGKREIT	AICHACH-FRIEDBERG	BAY	631	8891
09 6 77 137	HASLOCH	MAIN-SPESSART	BAY	1 506	6981
01 0 56 021	HASLOH	PINNEBERG	SCHH	2 918	2081
03 2 56 011	HASSBERGEN	NIENBURG (WESER)	NDSA	1 161	3071
03 2 56 010	HASSEL	NIENBURG (WESER)	NDSA	1 608	2813
07 1 32 046	HASSELBACH	ALTENKIRCHEN (WESTERWALD)	RHPF	249	5231
07 1 40 046	HASSELBACH	RHEIN-HUNSRUECK-KREIS	RHPF	180	5449
01 0 59 121	HASSELBERG	SCHLESWIG-FLENSBURG	SCHH	868	2340
06 1 79 014	HASSELROTH	MAIN-KINZIG-KREIS	HESS	6 660	6467
03 3 57 020	HASSENDORF	ROTENBURG (WUEMME)	NDSA	852	2134
09 6 74 147	HASSFURT, STADT	HASSBERGE	BAY	9 236	8728
09 4 76 134	HASSLACH B. TEUSCHNITZ	KRONACH	BAY	628	8641
07 3 32 025	HASSLOCH	BAD DUECKHEIM	RHPF	17 665	6733
08 2 25 033	HASSMERSHEIM	NECKAR-ODENWALD-KREIS	BAWU	4 164	6954
01 0 58 073	HASSMOOR	RENDSBURG-ECKERNFORDE	SCHH	269	2373
03 2 57 011	HASTE	SCHAUMBURG	NDSA	2 265	3051

2 GEMEINDEN IN ALPHABETISCHER ORDNUNG MIT SCHLUESSELNUMMER, WOHNBEVOELKERUNG UND POSTLEITZAHL AM 31.12.1977

SCHLUESSEL- NUMMER	GEMEINDE	KREIS	LAND	BEVOEL- KERUNG	POST- LEIT- ZAHL
03 4 58 009	HATTEN	OLDENBURG (OLDENBURG)	NDSA	8 641	2901
09 1 79 128	HATTENHOFEN	FUERSTENFELDBRUCK	BAY	1 000	8081
08 1 17 029	HATTENHOFEN	GOEPPINGEN	BAWU	2 299	7321
09 4 73 136	HATTERSDORF	COBURG	BAY	138	8601
06 1 80 004	HATTERSHEIM, STADT	MAIN-TAUNUS-KREIS	HESS	23 267	6234
07 1 43 235	HATTERT	WESTERWALDKREIS	RHPF	1 667	5239
07 1 34 034	HATTGENSTEIN	BIRKENFELD	RHPF	254	6589
05 9 54 016	HATTINGEN, STADT	ENNEPE-RUHR-KREIS	NW	57 799	4320
03 1 56 008	HATTORF AM HARZ	OSTEKODE AM HARZ	NDSA	3 945	3415
01 0 54 042	HATTSTEDT	NORDFRIESLAND	SCHH	1 571	2251
01 0 54 043	HATTSTEDTERMARSCH	NORDFRIESLAND	SCHH	337	2251
07 3 34 009	HATZENBUEHL	GERMERSHEIM	RHPF	2 347	6729
06 2 77 013	HATZFELD (EDER), STADT	WALDECK-FRANKENBERG	HESS	3 305	3559
09 4 72 149	HAUENDORF	BAYREUTH	BAY	145	8581
07 3 40 014	HAUENSTEIN	PIRMASENS	RHPF	4 390	6746
09 5 77 138	HAUNDORF	WEISSENBURG-GUNZENHAUSEN	BAY	1 841	8821
06 2 73 006	HAUNECK	HERSFELD-ROTENBURG	HESS	3 135	6431
09 2 71 124	HAUNERSDORF	DEGGENDORF	BAY	127	8351
06 2 73 007	HAUNETAL	HERSFELD-ROTENBURG	HESS	3 268	6419
09 2 78 135	HAUNKENZELL	STRAUBING-BOGEN	BAY	751	8441
09 7 73 137	HAUNSHEIM	DILLINGEN A.D.DONAU	BAY	1 459	8821
09 1 90 128	HAUNSHOFEN	WEILHEIM-SCHONGAU	BAY	388	8121
09 7 74 141	HAUPELTSHOFEN	GUENZBURG	BAY	118	8909
07 3 35 012	HAUPTSTUHL	KAISERSLAUTERN	RHPF	1 053	6791
07 1 35 040	HAUROTH	COCHEM-ZELL	RHPF	251	5441
09 2 72 123	HAUS I. WALD	FREYUNG-GRAFENAU	BAY	1 446	8351
08 3 17 041	HAUSACH, STADT	ORTENAU-KREIS	BAWU	4 902	7613
07 1 40 047	HAUSBAY	RHEIN-HUNS RUECK-KREIS	RHPF	192	5449
07 1 34 035	HAUSEN	BIRKENFELD	RHPF	180	6571
09 7 79 156	HAUSEN	DONAU-RIES	BAY	248	8861
09 4 74 134	HAUSEN	FORCHHEIM	BAY	2 608	8551
09 7 74 142	HAUSEN	GUENZBURG	BAY	201	8871
09 2 73 125	HAUSEN	KELHEIM	BAY	675	8421
09 6 76 128	HAUSEN	MILTENBERG	BAY	1 493	8751
06 1 82 005	HAUSEN	OFFENBACH	HESS	19 922	6055
09 6 73 129	HAUSEN	RHOEN-GRABFELD	BAY	617	8741
09 6 78 141	HAUSEN	SCHWEINFURT	BAY	688	8724
09 7 78 148	HAUSEN	UNTERALLGAEU	BAY	416	8949
07 1 38 007	HAUSEN (WIED)	NEUWIED	RHPF	2 065	5461
08 4 25 055	HAUSEN AM BUSSEN	ALB-DONAU-KREIS	BAWU	203	7932
08 4 17 029	HAUSEN AM TANN	ZOLLERNALBKREIS	BAWU	368	7461
09 6 79 143	HAUSEN B. ARNSTEIN	WUERZBURG	BAY	530	8702
09 7 71 137	HAUSEN B. HOFHEGENBERG	AICHACH-FRIEDBERG	BAY	171	8081
08 3 36 036	HAUSEN IM WIESENTAL	LOERRACH	BAWU	2 157	7862
08 3 27 023	HAUSEN OB VERENA	TUTTLINGEN	BAWU	587	7201
09 1 82 119	HAUSHAM	MIESBACH	BAY	8 094	8164
07 1 37 034	HAUSTEN	MAYEN-KOBLENZ	RHPF	319	5441
07 3 36 035	HAUSWEILER	KUSEL	RHPF	100	6758

H

2 GEMEINDEN IN ALPHABETISCHER ORDNUNG MIT SCHLUESSELNUMMER, WOHNBEVOELKERUNG UND POSTLEITZAHL AM 31.12.1977

SCHLUESSEL- NUMMER	GEMEINDE	KREIS	LAND	BEVOEL- KERUNG	POST- LEIT- ZAHL
09 2 75 126	HAUZENBERG, MARKT	PASSAU	BAY	9 163	8395
09 3 75 146	HAUZENSTEIN	REGENSBURG	BAY	464	8400
01 0 53 052	HAVEKOST	HERZOGTUM LAUENBURG	SCHH	123	2053
03 1 58 016	HAVERLAH	WOLFENBUETTEL	NDSA	1 614	3321
01 0 59 037	HAVETOFT	SCHLESWIG-FLENSBURG	SCHH	835	2381
01 0 59 036	HAVETOFTLOIT	SCHLESWIG-FLENSBURG	SCHH	798	2381
01 0 62 029	HAVIGHORST B. BAD OLDESLOE	STORMARN	SCHH	208	2061
05 5 58 020	HAVIXBECK	COESFELD	NW	9 029	4401
09 7 78 149	HAWANGEN	UNTERKALLGAU	BAY	971	8941
08 4 15 034	HAYINGEN, STADT	REUTLINGEN	BAWU	2 056	7427
09 2 77 124	HEBERTSFELDEN	ROTTAL-INN	BAY	3 215	8333
09 1 74 122	HEBERTSHAUSEN	DACHAU	BAY	3 467	8061
09 2 74 139	HEBRAMSDORF	LANDSHUT	BAY	208	8301
09 1 80 120	HECHENDORF	GARMISCH-PARTENKIRCHEN	BAY	737	8110
09 1 88 123	HECHENDORF A. PILSENSEE	STARNBERG	BAY	1 831	8031
08 4 17 031	HECHINGEN, STADT	ZOLLERNALEKREIS	BAWU	15 873	7450
09 5 77 139	HECHLINGEN	WEISSENBURG-GUNZENHAUSEN	BAY	609	8831
03 3 52 020	HECHTHAUSEN	CUXHAVEN	NDSA	3 189	2174
07 1 40 048	HECKEN	RHEIN-HUNSRUECK-KREIS	RHPF	130	6544
07 1 31 027	HECKENBACH	AHRWEILER	RHPF	227	5481
07 2 31 050	HECKENMUENSTER	BERNKASTEL-WITTLICH	RHPF	106	5560
07 2 32 236	HECKHUSCHEID	BITBURG-PRUEM	RHPF	193	5541
07 2 35 040	HEDDERT	TRIER-SAARBURG	RHPF	207	5509
08 2 26 027	HEDDESBACH	RHEIN-NECKAR-KREIS	BAWU	429	6931
08 2 26 028	HEDDESHEIM	RHEIN-NECKAR-KREIS	BAWU	10 500	6805
03 1 58 017	HEDEPER	WOLFENBUETTEL	NDSA	692	3341
01 0 51 043	HEDWIGENKOOG	DITHMARSCHEN	SCHH	316	2242
03 4 54 020	HEEDE	EMSLAND	NDSA	1 477	2992
01 0 56 022	HEEDE	PINNEBERG	SCHH	600	2202
05 5 54 024	HEEK	BORKEN	NW	6 667	4431
03 2 56 012	HEEMSEN	NIENBURG (WFSER)	NDSA	1 373	3071
03 1 58 018	HEERE	WOLFENBUETTEL	NDSA	995	3321
03 3 52 021	HEERSTEDT	CUXHAVEN	NDSA	517	2855
03 3 57 021	HEESLINGEN	ROTENBURG (WUEMME)	NDSA	4 027	2149
03 2 57 012	HEESSEN	SCHAUMBURG	NDSA	1 201	3064
07 3 36 036	HEFERSWEILER	KUSEL	RHPF	532	6759
09 7 75 125	HEGELHOFEN	NEU-ULM	BAY	278	7912
09 7 72 154	HEGNENBACH	AUGSBURG	BAY	408	8881
03 2 55 017	HEHLEN	HOLZMINDEN	NDSA	2 380	3455
01 0 51 044	HEIDE, STADT	DITHMARSCHEN	SCHH	21 324	2240
09 5 76 126	HEIDECK, STADT	ROTH	BAY	3 395	8548
01 0 62 031	HEIDEKAMP	STORMARN	SCHH	376	2067
08 2 21 000	HEIDELBERG, STADT	STADTKREIS	BAWU	129 179	6900
09 4 79 124	HEIDELHEIM	WUNSIEDEL I. FICHTELGEBIRGE	BAY	148	8671
05 5 54 028	HEIDEN	BORKEN	NW	5 887	4284
03 3 53 018	HEIDENAU	HARBURG	NDSA	1 491	2111
07 2 31 204	HEIDENBURG	BERNKASTEL-WITTLICH	RHPF	639	5509
09 6 78 142	HEIDENFELD	SCHWEINFURT	BAY	1 355	8721

2 GEMEINDEN IN ALPHABETISCHER ORDNUNG MIT SCHLUESSELNUMMER, WOHNBEVOELKERUNG UND POSTLEITZAHL AM 31.12.1977

SCHLUESSEL- NUMMER	GEMEINDE	KREIS	LAND	BEVOEL- KERUNG	POST- LEIT- ZAHL
06 1 35 019	HEIDENHEIM AN DER BRENZ, STADT	HEIDENHEIM	BAWU	48 927	7920
06 5 77 140	HEIDENHEIM, MARKT	WEISSENBURG-GUNZENHAUSEN	BAY	1 729	8824
06 1 83 004	HEIDENROD	RHEINGAU-TAUNUS-KREIS	HESS	6 041	6209
07 3 39 027	HEIDESHEIM AM RHEIN	MAINZ-BINGEN	RHPF	5 886	6501
01 0 56 023	HEIDGRABEN	PINNEBERG	SCHH	1 579	2082
01 0 60 037	HEIDMOOR	SEGEBERG	SCHH	215	2359
01 0 60 038	HEIDMUEHLEN	SEGEBERG	SCHH	535	2351
07 2 31 051	HEIDWEILER	BERNKASTEL-WITTLICH	RHPF	185	5561
09 6 71 126	HEIGENBRUECKEN	ASCHAFFENBURG	BAY	2 297	8776
01 0 57 025	HEIKENDORF	PLOEN	SCHH	7 890	2305
07 2 32 047	HEILPACH	BITBURG-PRUEM	RHPF	130	5529
07 1 43 026	HEILHERSCHEID	WESTERWALDKREIS	RHPF	462	5431
08 1 21 000	HEILBRONN, STADT	STADTKREIS	BAWU	111 699	7100
07 2 32 048	HEILENBACH	BITBURG-PRUEM	RHPF	115	5521
09 4 73 137	HEILGERSDORF	COBURG	BAY	648	8601
08 4 35 020	HEILIGENBERG	BODENSEEKREIS	BAWU	2 321	7799
01 0 55 021	HEILIGHAFEN, STADT	OSTHOLSTEIN	SCHH	9 589	2447
05 1 58 012	HEILIGHAUS, STADT	METTMANN	NW	29 668	5628
07 3 35 013	HEILIGENMOSCHEL	KAISERSLAUTERN	RHPF	564	6751
07 1 43 027	HEILIGENROTH	WESTERWALDKREIS	RHPF	1 162	5431
09 4 71 142	HEILIGENSTADT I. OFR., MARKT	ERLANGEN	BAY	2 461	8551
01 0 61 034	HEILIGENSTEDTEN	STEINBURG	SCHH	1 548	2211
01 0 61 035	HEILIGENSTEDTENERKAMP	STEINBURG	SCHH	633	2211
09 1 89 123	HEILIGKREUZ	TRAUNSTEIN	BAY	1 791	8223
08 2 26 029	HEILIGKREUZSTEINACH	RHEIN-NECKAR-KREIS	BAWU	2 345	6901
09 3 75 147	HEILINGHAUSEN	REGENSBURG	BAY	238	8413
09 5 71 165	HEILSPRONN, STADT	ANSBACH	BAY	6 524	8802
01 0 62 032	HEILSHOOP	STORMARN	SCHH	471	2401
07 1 34 036	HEIMBACH	BIRKENFELD	RHPF	1 542	6599
05 3 58 012	HEIMBACH, STADT	DUEREN	NW	4 604	5169
07 1 43 236	HEIMBORN	WESTERWALDKREIS	RHPF	261	5239
09 6 71 127	HEIMBUCHENTHAL	ASCHAFFENBURG	BAY	2 010	8751
09 7 76 114	HEIMENKIRCH, MARKT	LINDAU (BODENSEE)	BAY	2 883	8999
09 7 78 150	HEIMERTINGEN	UNTERALLGAEU	BAY	1 293	8941
09 7 72 155	HEIMPERSDORF	AUGSBURG	BAY	113	8851
08 2 36 025	HEIMSHAIM, STADT	ENZKREIS	BAWU	3 989	7251
09 1 84 125	HEIMSTETTEN	MUENCHEN	BAY	1 500	8016
07 1 33 041	HEIMWEILER	BAD KREUZNACH	RHPF	426	6571
03 2 55 018	HEINADE	HOLZMINDEN	NDSA	1 053	3451
03 3 59 024	HEINBOCKEL	STADE	NDSA	882	2164
09 4 76 135	HEINERSBERG	KRONACH	BAY	179	8646
09 4 72 150	HEINERSREUTH	BAYREUTH	BAY	1 577	8581
09 4 77 120	HEINERSREUTH	KULMBACH	BAY	306	8651
09 3 74 126	HEINERSREUTH	NEUSTADT A.D. WALDNAAB	BAY	211	8571
08 1 17 030	HEININGEN	GOEPFINGEN	BAWU	4 456	7326
03 1 58 019	HEININGEN	WOLFENBUETTEL	NDSA	691	3341
01 0 58 074	HEINKENBORSTEL	RENSBURG-ECKERNFORDE	SCHH	165	2354
09 6 71 128	HEINRICHSTHAL	ASCHAFFENBURG	BAY	821	8752

H

2 GEMEINDEN IN ALPHABETISCHER ORDNUNG MIT SCHLUESSELNUMMER, WOHNBEVOELKERUNG UND POSTLEITZAHL AM 31.12.1977

SCHLUESSEL- NUMMER	GEMEINDE	KREIS	LAND	BEVOEL- KERUNG	POST- LEIT- ZAHL
05 3 70 016	HEINSBERG, STADT	HEINSBERG	NW	36 313	5138
03 2 55 019	HEINSEN	HOLZMINDEN	NDSA	1 033	3451
07 1 40 049	HEINZENBACH	RHEIN-HUNSRUECK-KREIS	RHPF	313	6541
07 1 33 042	HEINZENBERG	BAD KREUZNACH	RHPF	35	6571
07 3 36 038	HEINZENHAUSEN	KUSEL	RHPF	285	6758
07 2 32 238	HEISDORF	BITBURG-PRUEM	RHPF	101	5541
01 0 56 024	HEIST	PINNEBERG	SCHH	2 094	2081
07 1 41 053	HEISTENBACH	RHEIN-LAHN-KREIS	RHPF	873	6251
08 3 15 050	HEITERSHEIM, STADT	BREISGAU-HOCHSCHWARZWALD	BAWU	4 044	7843
09 2 73 126	HELCHENBACH	KELHEIM	BAY	211	8421
09 1 83 120	HELDENSTEIN	MUEHLDORF A.INN	BAY	1 213	8251
09 1 84 126	HELFENDORF	MUENCHEN	BAY	1 318	8011
07 1 43 028	HELFERSKIRCHEN	WESTERWALDKREIS	RHPF	827	5419
01 0 56 025	HELGOLAND	PINNEBERG	SCHH	2 280	2192
07 1 43 237	HELLENHAHN-SCHELLENBERG	WESTERWALDKREIS	RHPF	1 107	5439
05 3 66 020	HELLENTHAL	EUSKIRCHEN	NW	8 663	5374
07 1 34 037	HELLERTSHAUSEN	BIRKENFELD	RHPF	241	6581
09 6 74 148	HELLINGEN	HASSBERGE	BAY	266	8729
01 0 51 045	HELLSCHEN-HERINGSAND-UNTERSCHAAH	DITHMARSCHEN	SCHH	192	2244
03 3 57 022	HELLWEGE	ROTENBURG (WUEMME)	NDSA	882	2134
09 4 75 136	HELMBRECHTS, STADT	HOF	BAY	10 981	8662
07 1 32 047	HELMENZEN	ALTENKIRCHEN (WESTERWALD)	RHPF	631	5231
07 1 32 048	HELMEROTH	ALTENKIRCHEN (WESTERWALD)	RHPF	205	5231
08 2 26 106	HELMSTADT-BARGEN	RHEIN-NECKAR-KREIS	BAWU	3 244	6928
09 6 79 144	HELMSTADT, MARKT	WUERZBURG	BAY	1 675	8702
03 1 54 010	HELMSTEDT, STADT	HELMSTEDT	NDSA	27 368	3330
01 0 57 026	HELMSTORF	PLOEN	SCHH	348	2322
03 2 57 013	HELPSEN	SCHAUMBURG	NDSA	1 712	3061
06 2 74 011	HELSEA	KASSEL	HESS	5 842	3506
01 0 51 046	HELSE	DITHMARSCHEN	SCHH	913	2222
07 3 40 015	HELTERSBERG	PIRMASENS	RHPF	1 925	6751
03 3 57 023	HELVESIEK	ROTENBURG (WUEMME)	NDSA	623	2139
09 3 75 148	HEMAU, STADT	REGENSBURG	BAY	4 572	8416
01 0 56 026	HENDINGEN	PINNEBERG	SCHH	1 306	2081
05 9 62 016	HEMER, STADT	MAERKISCHER KREIS	NW	33 237	5870
09 1 87 140	HEMHOF	ROSENHEIM	BAY	563	8207
09 5 72 130	HEMHOFEN	ERLANGEN-HOECHSTADT	BAY	3 194	8551
01 0 51 047	HEMME	DITHMARSCHEN	SCHH	652	2241
07 1 32 049	HEMMELZEN	ALTENKIRCHEN (WESTERWALD)	RHPF	204	5231
09 5 75 130	HEMMERSHEIM	NEUSTADT A.D.AISCH-BAD WINDSHEIM	BAY	734	8701
03 2 53 006	HEMMINGEN	HANNOVER	NDSA	16 128	3005
08 1 18 027	HEMMINGEN	LUDWIGSBURG	BAWU	6 963	7251
01 0 51 048	HEMMINGSTEDT	DITHMARSCHEN	SCHH	2 848	2241
03 3 52 022	HEMMOOR	CUXHAVEN	NDSA	7 716	2170
08 2 26 031	HEMSBACH	RHEIN-NECKAR-KREIS	BAWU	12 989	6944
03 3 57 024	HEMSBUENDE	ROTENBURG (WUEMME)	NDSA	1 047	2135
03 3 57 025	HEMSLINGEN	ROTENBURG (WUEMME)	NDSA	1 213	2131
03 2 51 019	HEMSLOH	DIEPHOLZ	NDSA	739	2841

2 GEMEINDEN IN ALPHABETISCHER ORDNUNG MIT SCHLUESSELNUMMER, WOHNBEVOELKERUNG UND POSTLEITZAHL AM 31.12.1977

SCHLUESSEL- NUMMER	GEMEINDE	KREIS	LAND	BEVOEL- KERUNG	POST- LEIT- ZAHL
07 1 40 050	HENAU	RHEIN-HUNS RUECK-KREIS	RHPF	197	6571
09 6 73 130	HENDUNGEN	RHOEN-GRABFELD	BAY	708	8741
09 5 74 131	HENFENFELD	MUERNBERGER LAND	BAY	1 626	8561
09 2 71 125	HENGERSBERG, MARKT	DEGGENDORF	BAY	5 644	8355
05 3 82 020	HENNEF (SIEG)	RHEIN-SIEG-KREIS	NW	28 294	5202
01 0 51 049	HENNSTEDT	DITHMARSCHEN	SCHH	1 856	2246
01 0 61 036	HENNSTEDT	STEINBURG	SCHH	518	2211
07 1 33 043	HENNWEILER	BAD KREUZNACH	RHPF	1 195	6571
07 3 36 037	HENSCHTAL	KUSEL	RHPF	408	6791
01 0 60 039	HENSTEDT-ULZBURG	SEGEBERG	SCHH	17 310	2359
07 2 35 043	HENTERN	TRIER-SAARBURG	RHPF	341	5504
09 1 76 131	HEPBERG	EICHSTAETT	BAY	1 351	8071
06 1 71 011	HEPPENHEIM (BERGSTRASSE), KREISSTADT	BERGSTRASSE	HESS	23 945	6148
03 3 57 026	HEPSTEDT	ROTENBURG (WUEMME)	NDSA	750	2149
08 4 37 044	HERBERTINGEN	SIGMARINGEN	BAWU	4 003	7944
05 7 79 157	HERBLINGEN	DONAU-RIES	BAY	231	8861
08 3 16 017	HERBOLZHEIM, STADT	EMMENDINGEN	BAWU	7 807	7834
07 1 34 038	HERBORN	BIRKENFELD	RHPF	470	6581
06 1 77 017	HERBORN, STADT	LAHN-DILL-KREIS	HESS	21 593	6348
08 1 35 020	HERBRECHTINGEN, STADT	HEIDENHEIM	BAWU	11 392	7922
09 6 73 131	HERBSTADT	RHOEN-GRABFELD	BAY	352	8741
06 1 84 008	HERBSTEIN, STADT	VOGELSBERG-KREIS	HESS	4 672	6422
07 2 32 049	HERBSTMUEHLE	BITBURG-PRUEM	RHPF	33	5529
09 6 79 145	HERCHSHEIM, MARKT	MUERZBURG	BAY	140	8701
07 3 36 039	HERCHWEILER	KUSEL	RHPF	492	6799
05 9 54 020	HERDECKE, STADT	ENNEPE-RUHR-KREIS	NW	23 300	5804
07 1 32 050	HERDORF	ALTENKIRCHEN (WESTERWALD)	RHPF	7 223	5243
08 4 37 124	HERDWANGEN-SCHOENACH	SIGMARINGEN	BAWU	1 833	7799
09 7 72 156	HERETSRIED	AUGSBURG	BAY	390	8901
05 7 58 012	HERFORD, STADT	HERFORD	NW	63 509	4900
07 2 32 050	HERFORST	BITBURG-PRUEM	RHPF	726	5521
07 1 33 044	HERGENFELD	BAD KREUZNACH	RHPF	348	6531
07 1 43 238	HERGENROTH	WESTERWALDKREIS	RHPF	327	5438
09 7 76 115	HERGENSWEILER	LINDAU (BODENSEE)	BAY	1 183	8991
07 3 37 037	HERGERSWEILER	LANDAU-BAD BERGZABERN	RHPF	111	6741
09 6 78 143	HERGOLSHAUSEN	SCHWEINFURT	BAY	541	8722
06 2 73 008	HERINGEN (WERRA), STADT	HERSFELD-ROTENBURG	HESS	9 521	6432
01 0 55 022	HERINGSDORF	OSTHOLSTEIN	SCHH	984	2444
07 2 35 044	HERL	TRIER-SAARBURG	RHPF	250	5501
06 2 78 004	HERLESCHAUSEN	WERRA-MEISSNER-KREIS	HESS	3 228	3443
09 6 78 144	HERLHEIM	SCHWEINFURT	BAY	494	8722
03 3 51 013	HERMANNSBURG	CELLE	NDSA	8 021	3102
08 1 35 021	HERMARINGEN	HEIDENHEIM	BAWU	2 183	7921
07 3 40 016	HERMERSBERG	PIRMASENS	RHPF	1 882	6791
07 2 32 051	HERMESDORF	BITBURG-PRUEM	RHPF	311	5521
07 2 35 045	HERMESKEIL, STADT	TRIER-SAARBURG	RHPF	5 515	5508
05 9 16 000	HERNE, STADT	KREISFREIE STADT	NW	186 440	4690
07 1 41 054	HEROLD	RHEIN-LAHN-KREIS	RHPF	293	5429

H

2 GEMEINDEN IN ALPHABETISCHER ORDNUNG MIT SCHLUESSELNUMMER, WOHNBEVOELKERUNG UND POSTLEITZAHL AM 31.12.1977

SCHLUESSEL- NUMMER	GEMEINDE	KREIS	LAND	BEVOEL- KERUNG	POST- LEIT- ZAHL
09 7 79 158	HEROLDINGEN	DONAU-RIES	BAY	485	8861
09 4 74 135	HEROLDSBACH	FORCHHEIM	BAY	3 122	8551
09 5 72 131	HEROLDSBERG, MARKT	ERLANGEN-HOECHSTADT	BAY	5 695	8501
08 4 25 139	HEROLDSTATT	ALB-DONAU-KREIS	BAWU	1 863	7424
07 3 36 040	HERREN-SULZBACH	KUSEL	RHPF	210	6759
08 1 15 021	HERRENBERG, STADT	BOEBLINGEN	BAWU	24 824	7033
07 1 37 035	HERRESBACH	MAYEN-KOBLENZ	RHPF	380	5441
09 5 71 166	HERRIEDEN, STADT	ANSBACH	BAY	5 714	8801
08 3 37 049	HERRISCHRIED	WALDSHUT	BAWU	1 861	7881
09 2 73 127	HERRNGIERSDORF	KELHEIM	BAY	575	8301
09 1 73 128	HERRNHAUSEN	BAD TOELZ-WOLFRATSHAUSEN	BAY	406	8191
09 2 73 128	HERRNSAAL	KELHEIM	BAY	200	8421
09 4 71 143	HERRNSDORF	BAMBERG	BAY	728	8602
04 6 75 133	HERRNSHEIM, MARKT	KITZINGEN	BAY	262	8711
09 2 73 129	HERRNWAHLTHANN	KELHEIM	BAY	451	8301
09 1 88 124	HERRSCHING A. AMMERSEE	STARNBERG	BAY	6 485	8036
07 1 34 039	HERRSTEIN	BIRKENFELD	RHPF	770	6581
09 5 74 132	HERSBRÜCK, STADT	NUERNBERGER LAND	BAY	11 207	8562
07 1 43 029	HERSCHPACH	WESTERWALDKREIS	RHPF	2 274	5419
07 1 43 239	HERSCHBACH (OBERWESTERWALD)	WESTERWALDKREIS	RHPF	672	5431
07 3 40 017	HERSCHBERG	PIRMASENS	RHPF	990	6791
07 1 31 028	HERSCHBROICH	AHRWEILER	RHPF	294	5488
05 9 62 020	HERSCHEID	MAERKISCHER KREIS	NW	6 259	5974
07 3 36 041	HERSCHWEILER-PETTERSHEIM	KUSEL	RHPF	1 374	6799
07 2 32 332	HERSDORF	BITBURG-PRUEM	RHPF	381	5541
05 5 62 020	HERTEN, STADT	RECKLINGHAUSEN	NW	69 945	4352
07 3 32 026	HERXHEIM A. BERG	BAD DUERKHEIM	RHPF	495	6719
07 3 37 038	HERXHEIM BEI LANDAU/PFALZ	LANDAU-BAD BERGZABERN	RHPF	8 333	6742
07 3 37 039	HERXHEIMWEYHER	LANDAU-BAD BERGZABERN	RHPF	382	6741
03 1 56 009	HERZBERG AM HARZ, STADT	OSTERODE AM HARZ	NDSA	16 549	3420
05 7 54 020	HERZERROCK	GUETERSLOH	NW	12 377	4836
07 2 32 240	HERZFELD	BITBURG-PRUEM	RHPF	46	5541
01 0 61 037	HERZHORN	STEINBURG	SCHH	1 025	2209
03 4 54 021	HERZLAKE	EMSLAND	NDSA	2 691	4471
09 5 72 132	HERZOGENAURACH, STADT	ERLANGEN-HOECHSTADT	BAY	14 374	8522
05 3 54 016	HERZOGENRATH, STADT	AACHEN	NW	42 480	5120
09 4 71 144	HERZOGENREUTH	BAMBERG	BAY	153	8602
09 2 72 124	HERZOGSREUT	FREYUNG-GRAFENAU	BAY	529	8391
03 4 57 010	HESEL	LEER	NDSA	3 041	2951
03 2 57 014	HESPE	SCHAUMBURG	NDSA	1 427	3061
09 5 72 133	HESSDORF	ERLANGEN-HOECHSTADT	BAY	1 861	8521
09 6 77 139	HESSDORF	MAIN-SPESSART	BAY	315	8781
09 4 76 136	HESELBACH	KRONACH	BAY	632	8641
09 6 78 145	HESELBACH	SCHWEINFURT	BAY	986	8721
09 5 72 134	HESELBERG	ERLANGEN-HOECHSTADT	BAY	182	8521
06 1 81 007	HESENECK	ODENWALDKREIS	HESS	856	6121
09 3 77 124	HESSENREUTH	TIRSCHENREUTH	BAY	115	8481
07 3 38 012	HESSHEIM	LUDWIGSHAFEN	RHPF	3 058	6711

2 GEMEINDEN IN ALPHABETISCHER ORDNUNG MIT SCHLUESSELNUMMER, WOHNBEVOELKERUNG UND POSTLEITZAHL AM 31.12.1977

SCHLUESSEL- NUMMER	GEMEINDE	KREIS	LAND	BEVOEL- KERUNG	POST- LEIT- ZAHL
08 1 18 028	HESSIGHEIM	LUDWIGSBURG	BAWU	1 761	7121
06 2 78 005	HESSISCH LICHTENAU, STADT	WERRA-MEISSNER-KREIS	HESS	13 867	3436
03 2 52 007	HESSISCH-OLDENDORF, STADT	HAMELN-PYRMONT	NDSA	17 974	3253
09 6 77 140	HESSLAR	MAIN-SPESSART	BAY	277	8781
07 1 35 041	HESWEILER	COCHEM-ZELL	RHPF	146	5581
01 0 56 027	HETLINGEN	PINNEBERG	SCHH	1 007	2081
07 3 40 018	HETTENHAUSEN	PIRMASENS	RHPF	250	6791
07 3 32 027	HETTENLEIDELHEIM	BAD DUECKHEIM	RHPF	3 037	6719
07 1 34 040	HETTENRODT	BIRKENFELD	RHPF	624	6581
09 1 86 126	HETTENSHAUSEN	PFaffenHOFEN A.D.ILF	BAY	1 180	8068
08 4 37 047	HETTINGEN, STADT	SIGMARINGEN	BAWU	1 907	7481
09 6 79 146	HETTSTADT	MUEZBURG	BAY	2 097	8702
09 4 74 136	HETZELSDORF	FORCHHEIM	BAY	201	8551
07 2 31 053	HETZERATH	BERNKASTEL-WITTLICH	RHPF	1 612	5559
09 4 74 137	HETZLES	FORCHHEIM	BAY	1 037	8524
09 6 72 128	HETZLOS	BAD KISSINGEN	BAY	215	8781
08 1 36 028	HEUBACH, STADT	OSTALBKREIS	BAWU	7 813	7072
07 3 38 013	HEUCHELHEIM B. FRANKENTHAL	LUDWIGSHAFFEN	RHPF	976	6711
07 3 37 040	HEUCHELHEIM-KLINGEN	LANDAU-BAD BERGZABERN	RHPF	859	6741
09 5 74 133	HEUCHLING	MUERNBERGER LAND	BAY	2 279	8560
08 1 36 029	HEUCHLINGEN	OSTALBKREIS	BAWU	1 592	7071
03 2 57 015	HEUERSSEN	SCHAUMBURG	NDSA	912	3061
09 6 73 132	HEUFURT	RHOEN-GRABFELD	BAY	327	8741
07 1 32 051	HEUPELZEN	ALTENKIRCHEN (WESTERWALD)	RHPF	212	5231
06 1 82 006	HEUSENSTAMM, STADT	OFFENBACH	HESS	16 665	6056
09 6 73 133	HEUSTREU	RHOEN-GRABFELD	BAY	1 111	8741
10 0 41 513	HEUSWEILER	STADTVERBAND SAARBRUECKEN	SAAR	19 494	6601
08 3 15 051	HEUWEILER	BREISGAU-HOCHSCHWARZWALD	BAWU	826	7801
07 1 43 240	HEUZERT	WESTERWALDKREIS	RHPF	142	5238
03 2 55 020	HEYEN	HOLZMINDEN	NDSA	599	3451
05 7 58 016	HIDDENHAUSEN	HERFORD	NW	19 725	4901
09 2 73 130	HIEHNHEIM	KELHEIM	BAY	670	8421
05 9 70 020	HILCHENFACH, STADT	SIEGEN	NW	15 445	5912
05 1 58 016	HILDEN, STADT	METTMANN	NW	52 336	4010
09 4 79 125	HILDENBACH	MUNSIEDEL I. FICHELGEIRGE	BAY	174	8592
06 2 72 010	HILDERS	FULDA	HESS	4 716	6414
03 2 54 021	HILDESHEIM, STADT	HILDFSHEIM	NDSA	103 503	3200
08 1 15 022	HILDRIZHAUSEN	BOEBLINGEN	BAWU	2 606	7031
07 1 32 052	HILGENROTH	ALTENKIRCHEN (WESTERWALD)	RHPF	284	5231
03 2 56 013	HILGERMISSEN	NIENBURG (WESER)	NDSA	2 320	2812
07 1 43 030	HILGERT	WESTERWALDKREIS	RHPF	1 337	5411
09 1 74 123	HILGERTSHAUSEN	DACHAU	BAY	1 168	8891
03 4 54 022	HILKENBROOK	ENSLAND	NDSA	541	2993
05 7 70 012	HILLE	MINDEN-LUEBBECKE	NW	14 340	4955
03 1 51 012	HILLERSE	GIFHORN	NDSA	1 639	3171
07 2 33 029	HILLESHEIM	DAUN	RHPF	2 282	5533
07 3 39 028	HILLESHEIM	MAINZ-BINGEN	RHPF	516	6521
01 0 51 050	HILLGROVEN	DITHMARSCHEN	SCHH	113	2244

H

2 GEMEINDEN IN ALPHABETISCHER ORDNUNG MIT SCHLUESSELNUMMER, WOHNBEVOELKERUNG UND POSTLEITZAHL AM 31.12.1977

SCHLUESSEL- NUMMER	GEMEINDE	KREIS	LAND	BEVOEL- KERUNG	POST- LEIT- ZAHL
07 1 43 031	HILLSCHIED	WESTERWALDKREIS	RHPF	2 522	5411
09 5 76 127	HILPOLTSTEIN, STADT	ROTH	BAY	9 320	8543
07 2 31 054	HILSCHEID	BERNKASTEL-WITTLICH	RHPF	300	5509
07 3 40 019	HILST	PIRMASENS	RHPF	392	6781
09 7 72 157	HILTENFINGEN	AUGSBURG	BAY	1 061	8931
03 4 59 022	HILTER AM TEUTOBURGER WALD	OSNABRUECK	NDSA	8 557	4517
09 3 72 134	HILTERSRIED	CHAM	BAY	267	8491
09 4 74 138	HILTPOLTSTEIN, MARKT	FORCHHEIM	BAY	730	8551
06 3 35 035	HILZINGEN	KONSTANZ	BAWU	6 145	7701
03 3 60 011	HIMBERGEN	UELZEN	NDSA	1 639	3119
09 4 77 121	HIMMELKRON	KULMBACH	BAY	2 598	8581
03 3 59 025	HIMMELPFORTEN	STADE	NDSA	3 279	2167
09 6 77 142	HIMMELSTADT	MAIN-SPESSART	BAY	1 402	8702
07 1 41 055	HIMMIGHOFEN	RHEIN-LAHN-KREIS	RHPF	312	5429
09 7 80 123	HINDELANG, MARKT	OBERALLGAEU	BAY	5 007	8973
01 0 61 038	HINGSTHEIDE	STEINBURG	SCHH	63	2211
03 4 52 011	HINTE	AURICH	NDSA	7 134	2971
09 2 72 125	HINTEREBEN	FREYUNG-GRAFENAU	BAY	870	8391
09 4 72 151	HINTERKLEEBACH	BAYREUTH	BAY	272	8581
09 2 72 126	HINTERSCHMIDING	FREYUNG-GRAFENAU	BAY	1 492	8391
07 1 34 041	HINTERTIEFENBACH	BIRKENFELD	RHPF	332	6580
07 1 41 056	HINTERWALD	RHEIN-LAHN-KREIS	RHPF	120	5409
07 3 40 020	HINTERWEIDENTHAL	PIRMASENS	RHPF	1 778	6761
07 2 33 030	HINTERWEILER	DAUN	RHPF	279	5531
08 3 15 052	HINTERZARTEN	BREISGAU-HOCHSCHWARZWALD	BAWU	2 257	7824
07 2 35 046	HINZENBURG	TRIER-SAARBURG	RHPF	181	5501
07 2 35 047	HINZERT-POELERT	TRIER-SAARBURG	RHPF	331	5509
07 3 36 042	HINZWEILER	KUSEL	RHPF	466	6759
03 3 57 027	HIPSTEDT	ROTENBURG (WUEMME)	NDSA	1 174	2141
08 4 16 018	HIRRLINGEN	TUEBINGEN	BAWU	1 912	7401
09 4 71 145	HIRSCHAU, MARKT	BAMBERG	BAY	5 018	8606
09 3 71 127	HIRSCHAU, STADT	AMBERG-SULZBACH	BAY	5 822	8452
09 3 71 128	HIRSCHBACH	AMBERG-SULZBACH	BAY	1 260	8459
07 1 41 057	HIRSCHBERG	RHEIN-LAHN-KREIS	RHPF	359	6251
08 2 26 107	HIRSCHBERG AN DER BERGSTRASSE	RHEIN-NECKAR-KREIS	BAWU	9 151	6945
09 4 76 137	HIRSCHFELD	KRONACH	BAY	482	8641
09 6 78 146	HIRSCHFELD	SCHWEINFURT	BAY	529	8721
07 1 40 053	HIRSCHFELD (HUNS RUECK)	RHEIN-HUNS RUECK-KREIS	RHPF	348	6541
06 1 71 012	HIRSCHHORN (NECKAR), STADT	BERGSTRASSE	HESS	4 053	6932
07 3 35 014	HIRSCHHORN/PFALZ	KAISERSLAUTERN	RHPF	707	6751
09 5 71 167	HIRSCHLACH	ANSBACH	BAY	202	8821
09 3 75 149	HIRSCHLING	REGENSBURG	BAY	180	8413
09 2 78 136	HIRSCHLING	STRAUBING-BOGEN	BAY	200	8441
07 3 40 021	HIRSCHTHAL	PIRMASENS	RHPF	149	6781
09 1 71 120	HIRTEN	ALTOETTING	BAY	1 420	8261
07 1 37 036	HIRTEN	MAYEN-KOBLENZ	RHPF	212	5441
07 1 32 053	HIRZ-MAULSBACH	ALTENKIRCHEN (WESTERWALD)	RHPF	230	5231
06 1 85 009	HIRZENHAIN	WETTERAUKREIS	HESS	2 772	6476

2 GEMEINDEN IN ALPHABETISCHER ORDNUNG MIT SCHLUESSELNUMMER, WOHNBEVOELKERUNG UND POSTLEITZAHL AM 31.12.1977

SCHLUESSEL- NUMMER	GEMEINDE	KREIS	LAND	BEVOEL- KERUNG	POST- LEIT- ZAHL
07 2 32 052	HISEL	BITBURG-PRUEM	RHPF	29	5521
03 3 55 018	HITTBERGEN	LUENEBURG	NDSA	639	2059
09 1 87 141	HITTENKIRCHEN	ROSENHEIM	BAY	662	8210
03 3 54 009	HITZACKER, STADT	LUECHOW-DANNENBERG	NDSA	4 756	3139
09 1 76 132	HITZHOFEN	EICHSTAETT	BAY	939	8831
01 0 60 040	HITZHUSEN	SEGEBERG	SCHH	905	2357
09 6 76 130	HOBACH	MILTENBERG	BAY	740	8751
09 7 79 160	HOCHALTINGEN	DONAU-RIES	BAY	309	8861
07 3 31 011	HOCHBORN	ALZEY-WORMS	RHPF	378	6509
01 0 51 051	HOCHDONN	DITHMARSCHEN	SCHH	1 060	2221
09 7 71 138	HOCHDORF	AICHACH-FRIEDBERG	BAY	111	8081
08 4 26 058	HOCHDORF	BIBERACH	BAWU	1 666	7951
08 1 16 027	HOCHDORF	ESSLINGEN	BAWU	3 762	7311
09 2 76 124	HOCHDORF	REGEN	BAY	1 156	8371
09 3 75 150	HOCHDORF	REGENSBURG	BAY	510	8411
07 3 38 014	HOCHDORF-ASSENHEIM	LUDWIGSHAFEN	RHPF	2 401	6701
06 1 80 005	HOCHHEIM AM MAIN, STADT	MAIN-TAUNUS-KREIS	HESS	14 606	6203
07 2 31 056	HOCHSCHEID	BERNKASTEL-WITTLICH	RHPF	221	5551
07 3 35 015	HOCHSPEYER	KAISERSLAUTERN	RHPF	4 119	6755
07 3 37 041	HOCHSTADT (PFALZ)	LANDAU-BAD BERGZABERN	RHPF	2 134	6741
09 4 78 127	HOCHSTADT A. MAIN	LICHTENFELS	BAY	1 104	8621
09 1 87 142	HOCHSTAETT	ROSENHEIM	BAY	1 346	8201
07 1 33 045	HOCHSTAETTEN	BAD KREUZNACH	RHPF	711	6551
09 4 72 152	HOCHSTAHL	BAYREUTH	BAY	387	8551
07 1 33 046	HOCHSTETTEN-DHAUN	BAD KREUZNACH	RHPF	1 526	6571
08 2 26 032	HOCKENHEIM, STADT	RHEIN-NECKAR-KREIS	BAWU	16 517	6832
07 2 35 048	HOCKWEILER	TRIER-SAARBURG	RHPF	155	5501
03 3 58 014	HODENHAGEN	SOLTAU-FALLINGBOSTEL	NDSA	1 959	3035
01 0 61 039	HODORF	STEINBURG	SCHH	233	2211
09 6 79 147	HOECHBERG	WUERZBURG	BAY	7 877	8706
08 3 37 051	HOECHENSHWAND	WALDSHUT	BAWU	1 859	7821
09 6 73 134	HOECHHEIM	RHOEN-GRABFELD	BAY	906	8741
06 1 81 008	HOECHST I. ODW.	ODENWALDKREIS	HESS	8 080	6128
09 5 72 135	HOECHSTADT A. D. AISCHE, STADT	ERLANGEN-HOECHSTADT	BAY	8 727	8552
09 7 73 139	HOECHSTAEDT A. D. DONAU, STADT	DILLINGEN A.D.DONAU	BAY	3 521	8884
09 4 79 126	HOECHSTAEDT B. THIERSHEIM	WUNSIEDEL I.FICHELGEBOERGE	BAY	1 027	8671
07 2 33 215	HOECHSTBERG	DAUN	RHPF	332	5441
07 1 43 241	HOECHSTENBACH	WESTERWALDKREIS	RHPF	688	5239
09 2 79 120	HOECKING	DINGOLFING-LANDAU	BAY	1 009	8380
09 1 74 124	HOEFA	DACHAU	BAY	369	8063
09 4 71 146	HOEFEN	BAMBERG	BAY	239	8601
09 5 74 134	HOEFEN	NUERNBERGER LAND	BAY	572	8564
08 2 35 035	HOEFEN AN DER ENZ	CALW	BAWU	1 539	7545
03 3 51 014	HOEFER	CELLE	NDSA	966	3101
09 3 77 125	HOEFLAS	TIRSCHENREUTH	BAY	257	8584
09 5 71 168	HOEFSTETTEN	ANSBACH	BAY	134	8802
01 0 54 045	HOEGEL	NORDFRIESLAND	SCHH	427	2251
01 0 60 041	HOEGERSDORF	SEGEBERG	SCHH	275	2360

H

2 GEMEINDEN IN ALPHABETISCHER ORDNUNG MIT SCHLUESSELNUMMER, WOHNBEVOELKERUNG UND POSTLEITZAHL AM 31.12.1977

SCHLUESSEL- NUMMER	GEMEINDE	KREIS	LAND	BEVOEL- KERUNG	POST- LEIT- ZAHL
09 1 72 119	HOEGL	BERCHTESGADENER LAND	BAY	685	8233
01 0 57 027	HOEGSDORF	PLOEN	SCHH	403	2321
03 3 54 010	HOENBECK	LUECHOW-DANNENBERG	NDSA	718	3131
07 3 40 022	HOEHEINOD	PIRMASENS	RHPF	1 448	6781
07 3 40 023	HOEHEISCHWEILER	PIRMASENS	RHPF	930	6781
09 1 84 127	HOEHENKIRCHEN	MUENCHEN	BAY	3 208	8011
09 1 87 143	HOEHENMOOS	ROSENHEIM	BAY	808	8201
09 1 87 144	HOEHENRAIN	ROSENHEIM	BAY	719	8151
07 3 40 024	HOEHFROESCHEN	PIRMASENS	RHPF	801	6781
07 1 43 242	HOEHN	WESTERWALDKREIS	RHPF	2 954	5439
01 0 57 028	HOEHNDORF	PLOEN	SCHH	371	2306
07 1 43 032	HOEHR-GRENZHAUSEN, STADT	WESTERWALDKREIS	RHPF	8 158	5410
09 6 77 143	HOELLRICH	MAIN-SPESSART	BAY	339	8781
09 2 77 125	HOELSBRUNN	ROTTAL-INN	BAY	721	8311
07 1 41 058	HOEMBERG	RHEIN-LAHN-KREIS	RHPF	311	5409
07 1 31 029	HOENNINGEN	AHRWEILER	RHPF	861	5481
08 2 25 039	HOEPFINGEN	NECKAR-ODENWALD-KREIS	BAWU	2 839	6969
03 1 56 010	HOERDEN	OSTERODE AM HARZ	NDSA	1 036	3421
07 3 34 011	HOERDT	GERMERSHEIM	RHPF	2 104	6729
09 1 78 132	HUERGERTSHAUSEN	FREISING	BAY	1 080	8051
07 3 33 030	HOERINGEN	DONNERSBERGKREIS	RHPF	467	6751
09 3 73 133	HOERMANNSDORF	NEUMARKT I.D. OPF.	BAY	551	8433
01 0 54 046	HOERNUM (SYLT)	NORDFRIESLAND	SCHH	1 221	2284
07 2 33 031	HOERSCHIED	DAUN	RHPF	121	5569
07 2 33 032	HOERSCHHAUSEN	DAUN	RHPF	153	5569
05 5 66 016	HOERSTEL, STADT	STEINFURT	NW	14 778	4446
01 0 58 075	HOERSTEN	RENDSBURG-ECKERNFOERDE	SCHH	57	2371
01 0 59 123	HOERUP	SCHLESWIG-FLENSBURG	SCHH	554	2391
09 6 71 130	HOESBACH	ASCHAFFENBURG	BAY	8 567	8752
09 1 87 145	HOESLWANG	ROSENHEIM	BAY	834	8201
09 5 77 141	HOETTINGEN	WEISSENBURG-GUNZENHAUSEN	BAY	369	8831
09 6 79 148	HOETTINGEN	WUERZBURG	BAY	134	8701
01 0 51 052	HOEVEDE	DITHMARSCHEN	SCHH	67	2245
05 7 74 024	HOEVELHOF	PADERBORN	NW	11 789	4791
07 1 32 054	HOEVELS	ALTENKIRCHEN (WESTERWALD)	RHPF	855	5249
05 7 62 020	HOEXTER, STADT	HOEXTER	NW	32 762	3470
07 1 43 243	HOF	WESTERWALDKREIS	RHPF	1 084	5439
09 4 64 000	HOF, STADT	KREISFREIE STADT	BAY	53 794	8670
06 2 72 011	HOFBIEBER	FULDA	HESS	5 035	6417
09 2 74 140	HOFENDORF	LANDSHUT	BAY	232	8301
07 1 31 030	HOFFELD	AHRWEILER	RHPF	326	5489
01 0 58 076	HOFFELD	RENDSBURG-ECKERNFOERDE	SCHH	164	2352
06 2 74 012	HOFGEISMAR, STADT	KASSEL	HESS	13 427	3520
09 7 71 139	HOFHEGGENBERG	AICHACH-FRIEDBERG	BAY	250	8081
06 1 80 006	HOFHEIM AM TAUNUS, STADT	MAIN-TAUNUS-KREIS	HESS	33 062	6238
09 6 74 149	HOFHEIM I. UFR., STADT	HASSBERGE	BAY	2 619	8729
09 2 78 138	HOFKIRCHEN	STRAUBING-BOGEN	BAY	603	8301
09 2 75 127	HOFKIRCHEN, MARKT	PASSAU	BAY	1 813	8359

2 GEMEINDEN IN ALPHABETISCHER ORDNUNG MIT SCHLUESSELNUMMER, WOHNBEVOELKERUNG UND POSTLEITZAHL AM 31.12.1977

SCHLUESSEL- NUMMER	GEMEINDE	KREIS	LAND	BEVOEL- KERUNG	POST- LEIT- ZAHL
09 1 84 128	HOFOLDING	MUENCHEN	BAY	1 226	8011
09 6 71 131	HOFSTAEDTEN	ASCHAFFENBURG	BAY	360	8752
09 1 76 133	HOFSTETTEN	EICHSTAETT	BAY	635	8831
09 1 81 124	HOFSTETTEN	LANDSBERG A. LECH	BAY	1 035	8911
08 3 17 046	HOFSTETTEN	ORTENAU-KREIS	BAWU	1 310	7612
08 3 17 047	HOHBERG	ORTENAU-KREIS	BAWU	6 675	7601
07 3 31 041	HOHEN-SUELZEN	ALZEY-WORMS	RHPF	589	6521
06 1 77 018	HOHENAHR	LAHN-DILL-KREIS	HESS	4 121	6331
09 7 79 162	HOHENALTHEIM	DONAU-RIES	BAY	573	8861
01 0 61 040	HOHENASPE	STEINBURG	SCHH	1 577	2211
09 2 72 127	HOHENAU	FREYUNG-GRAFENAU	BAY	1 507	8351
09 4 77 123	HOHENBERG	KULMBACH	BAY	454	8654
09 4 79 127	HOHENBERG A. D. EGER, STADT	WUNSIEDEL I. FICHTELGEBIRGE	BAY	1 474	8591
09 1 84 129	HOHENBRUNN	MUENCHEN	BAY	6 601	8011
09 3 71 129	HOHENBURG, MARKT	AMBERG-SULZBACH	BAY	1 612	8451
09 6 75 135	HOHENFELD	KITZINGEN	BAY	700	8711
01 0 57 029	HOHENFELDE	PLOEN	SCHH	723	2301
01 0 61 041	HOHENFELDE	STEINBURG	SCHH	947	2201
01 0 62 033	HOHENFELDE	STORMARN	SCHH	58	2077
08 3 35 096	HOHENFELS	KONSTANZ	BAWU	1 360	7769
07 2 33 033	HOHENFELS-ESSINGEN	DAUN	RHPF	313	5531
09 3 73 134	HOHENFELS, MARKT	NEUMARKT I. D. OPF.	BAY	1 309	8431
09 1 90 129	HOHENFURCH	WEILHEIM-SCHONGAU	BAY	1 164	8921
09 3 75 151	HOHENGEBRACHING	REGENSBURG	BAY	664	8401
09 4 71 147	HOHENHAEUSLING	BAMBERG	BAY	220	8601
03 1 57 002	HOHENHAMELN	PEINE	MDSA	7 642	3164
01 0 53 053	HOHENHORN	HERZOGTUM LAUENBURG	SCHH	389	2051
09 1 78 133	HOHENKAMMER	FREISING	BAY	1 241	8051
07 1 31 206	HOHENLEIMBACH	AHRWEILER	RHPF	293	5446
09 1 75 123	HOHENLINDEN	EBERSBERG	BAY	2 107	8011
01 0 61 042	HOHENLOCKSTEDT	STEINBURG	SCHH	5 333	2214
09 4 72 153	HOHENMIRSBERG	BAYREUTH	BAY	298	8573
07 3 36 043	HOHENOELEN	KUSEL	RHPF	439	6759
09 1 90 130	HOHENPEISSENBERG	WEILHEIM-SCHONGAU	BAY	2 566	8126
09 1 77 121	HOHENPOLDING	ERDING	BAY	1 145	8251
09 1 85 135	HOHENRIED	NEUBURG-SCHROBENHAUSEN	BAY	428	8399
06 2 73 010	HOHENRODA	HERSFELD-ROTENBURG	HESS	3 664	6431
09 6 73 135	HOHENROTH	RHOEN-GRABFELD	BAY	2 188	8741
09 3 75 152	HOHENSCHAMBACH	REGENSBURG	BAY	794	8411
08 1 17 031	HOHENSTADT	GOEPPINGEN	BAWU	528	7341
08 4 15 090	HOHENSTEIN	REUTLINGEN	BAWU	2 829	7425
06 1 83 005	HOHENSTEIN	RHEINGAU-TAUNUS-KREIS	HESS	5 631	6209
08 4 37 053	HOHENTENGEN	SIGMARINGEN	BAWU	3 967	7969
08 3 37 053	HOHENTENGEN AM HOCHRHEIN	WALDSHUT	BAWU	2 668	7891
09 3 77 126	HOHENTHAN	TIRSCHENREUTH	BAY	591	8591
09 2 74 141	HOHENTHANN	LANDSHUT	BAY	1 828	8301
09 1 87 146	HOHENTHANN	ROSENHEIM	BAY	1 255	8201
09 3 76 135	HOHENTRESWITZ	SCHWANDORF	BAY	481	8473

H

2 GEMEINDEN IN ALPHABETISCHER ORDNUNG MIT SCHLUESSELNUMMER, WOHNBEVOELKERUNG UND POSTLEITZAHL AM 31.12.1977

SCHLUESSEL- NUMMER	GEMEINDE	KREIS	LAND	BEVOEL- KERUNG	POST- LEIT- ZAHL
09 5 77 142	HOENTRUEADINGEN	WEISSENBURG-GUNZENHAUSEN	BAY	228	8824
09 1 86 128	HOHENWART, MARKT	PFAFFENHOFEN A.D.ILM	BAY	2 049	8899
09 3 72 135	HOHENWARTH	CHAM	BAY	1 840	8491
01 0 58 077	HOHENWESTEDT	RENDSBURG-ECKERNFOERDE	SCHH	4 314	2354
09 1 74 125	HOHENZELL	DACHAU	BAY	449	8891
01 0 58 078	HOMN	RENDSBURG-ECKERNFOERDE	SCHH	1 619	2371
03 3 51 015	HOHNE	CELLE	NDSA	1 728	3101
09 6 74 150	HOHNHAUSEN	HASSBERGE	BAY	202	8729
03 2 57 016	HOHNHORST	SCHAUMBURG	NDSA	1 929	3051
03 3 55 019	HOHNSTORF (ELBE)	LUENEBURG	NDSA	1 817	2059
01 0 57 030	HOHWACHT (OSTSEE)	PLOEN	SCHH	1 168	2322
01 0 62 034	HOISBUETTEL	STORMARN	SCHH	4 526	2071
01 0 62 035	HOISDORF	STORMARN	SCHH	2 881	2071
03 4 60 005	HOLDORF	VECHTA	NDSA	4 766	2841
03 2 55 021	HOLENBERG	HOLZMINDEN	NDSA	489	3451
09 4 79 128	HOLENBRUNN	WUNSIEDEL I. FICHELGEIRGE	BAY	1 070	8591
03 2 54 022	HOLLE	HILDESHEIM	NDSA	6 030	3201
03 3 52 023	HOLLEN	CUXHAVEN	NDSA	871	2855
09 7 71 140	HOLLENBACH	AICHACH-FRIEDBERG	BAY	1 828	8891
09 1 85 136	HOLLENBACH	NEUBURG-SCHROBENHAUSEN	BAY	356	8859
01 0 53 054	HOLLENBEK	HERZOGTUM LAUENBURG	SCHH	380	2411
03 3 53 019	HOLLENSTEDT	HARBURG	NDSA	2 116	2114
07 1 43 033	HOLLER	WESTERWALDKREIS	RHPF	925	5431
03 3 59 026	HOLLERN	STADE	NDSA	3 202	2161
09 4 72 154	HOLLFELD, STADT	BAYREUTH	BAY	4 642	8601
01 0 51 053	HOLLINGSTEDT	DITHMARSCHEN	SCHH	338	2241
01 0 59 039	HOLLINGSTEDT	SCHLESWIG-FLENSBURG	SCHH	820	2381
07 1 40 055	HOLLNICH	RHEIN-HUNSRUECK-KREIS	RHPF	231	5448
03 3 52 024	HOLLNSETH	CUXHAVEN	NDSA	811	2171
09 6 73 136	HOLLSTADT	RHOEN-GRABFELD	BAY	859	8741
01 0 54 048	HOLM	NORDFRIESLAND	SCHH	89	2264
01 0 56 028	HOLM	PINNEBERG	SCHH	2 169	2081
09 3 71 130	HOLNSTEIN	AMBERG-SULZBACH	BAY	288	8459
09 3 73 135	HOLNSTEIN	NEUMARKT I.D.OPF.	BAY	726	8431
03 3 56 004	HOLSTE	OSTERHOLZ	NDSA	718	2864
01 0 61 043	HOLSTENNIENDORF	STEINBURG	SCHH	429	2211
07 2 32 053	HOLSTHUM	BITBURG-PRUEM	RHPF	515	5521
01 0 59 124	HOLT	SCHLESWIG-FLENSBURG	SCHH	178	2261
01 0 58 079	HOLTDORF	RENDSBURG-ECKERNFOERDE	SCHH	96	2371
03 4 55 006	HOLTGAST	FRIESLAND	NDSA	1 573	2943
03 4 57 011	HOLTLAND	LEER	NDSA	1 964	2951
01 0 58 080	HOLTSEE	RENDSBURG-ECKERNFOERDE	SCHH	1 053	2331
07 1 41 059	HOLZAPPEL	RHEIN-LAHN-KREIS	RHPF	1 030	5409
07 1 40 056	HOLZBACH	RHEIN-HUNSRUECK-KREIS	RHPF	456	6541
09 6 75 136	HOLZBERNDORF	KITZINGEN	BAY	53	8602
01 0 58 081	HOLZBUNGE	RENDSBURG-ECKERNFOERDE	SCHH	289	2331
01 0 58 082	HOLZDORF	RENDSBURG-ECKERNFOERDE	SCHH	820	2331
03 2 55 022	HOLZEN	HOLZMINDEN	NDSA	716	3456

2 GEMEINDEN IN ALPHABETISCHER ORDNUNG MIT SCHLUESSELNUMMER, WOHNBEVOELKERUNG UND POSTLEITZAHL AM 31.12.1977

SCHLUESSEL- NUMMER	GEMEINDE	KREIS	LAND	BEVOEL- KERUNG	POST- LEIT- ZAHL
07 2 35 050	HOLZERATH	TRIER-SAARBURG	RHPF	330	5501
08 1 15 024	HOLZGERLINGEN	BOEBLINGEN	BAWU	8 174	7031
09 7 78 151	HOLZGUENZ	UNTERALLGAEU	BAY	466	8941
09 1 79 129	HOLZHAUSEN	FUERSTENFELDBRUCK	BAY	73	8081
09 6 74 151	HOLZHAUSEN	HASSBERGE	BAY	341	8729
09 2 74 142	HOLZHAUSEN	LANDSHUT	BAY	556	8311
09 6 78 147	HOLZHAUSEN	SCHWEINFURT	BAY	262	8721
07 1 41 060	HOLZHAUSEN A. D. HAIDE	RHEIN-LAHN-KREIS	RHPF	938	5429
09 1 73 129	HOLZHAUSEN A. STARNBERGER SEE	BAD TOELZ-WOLFRATSHAUSEN	BAY	875	8194
09 1 81 125	HOLZHAUSEN B. BUCHLOE	LANDSBERG A. LECH	BAY	733	8939
09 7 73 140	HOLZHEIM	DILLINGEN A.D.DONAU	BAY	1 624	8881
09 7 79 163	HOLZHEIM	DONAU-RIES	BAY	733	8851
09 7 75 126	HOLZHEIM	NEU-ULM.	BAY	1 462	7911
07 1 41 061	HOLZHEIM	RHEIN-LAHN-KREIS	RHPF	723	6251
09 3 75 153	HOLZHEIM A. FORST	REGENSBURG	BAY	588	8411
08 4 25 062	HOLZKIRCH	ALB-DONAU-KREIS	BAWU	259	7901
09 7 79 164	HOLZKIRCHEN	DONAU-RIES	BAY	302	8861
09 6 79 149	HOLZKIRCHEN	WUERZBURG	BAY	465	8702
09 1 82 120	HOLZKIRCHEN, MARKT	MIESBACH	BAY	6 389	8150
09 6 79 150	HOLZKIRCHHAUSEN	WUERZBURG	BAY	413	8702
08 1 16 029	HOLZMADEN	ESSLINGEN	BAWU	1 607	7311
03 2 55 023	HOLZMINDEN, STADT	HOLZMINDEN	NDSA	22 773	3450
09 1 82 121	HOLZOLLING	MIESBACH	BAY	867	8152
05 9 78 016	HOLZWICKEDE	UNNA	NW	14 679	4755
07 3 36 044	HOMBERG	KUSEL	RHPF	231	6759
07 1 43 244	HOMBERG	WESTERWALDKREIS	RHPF	136	5439
06 2 76 009	HOMBERG (EFZE), KREISSTADT	SCHWALM-EDER-KREIS	HESS	14 471	3588
06 1 84 009	HOMBERG (OHM), STADT	VOGELSBERGKREIS	HESS	7 490	6313
09 6 77 144	HOMBURG A. MAIN, MARKT	MAIN-SPESSART	BAY	975	8771
10 0 45 114	HOMBURG, STADT	SAAR-PFALZ-KREIS	SAAR	41 289	6650
07 2 32 054	HOMMERDINGEN	BITBURG-PRUEM	RHPF	80	5529
07 1 31 032	HONERATH	AHRWEILER	RHPF	114	5488
01 0 57 031	HONIGSEE	PLOEN	SCHH	381	2309
07 2 31 057	HONTHEIM	BERNKASTEL-WITTLICH	RHPF	810	5561
01 0 54 050	HOOG	NORDFRIESLAND	SCHH	140	2251
03 4 56 009	HOOGSTEDE	GRAFSCHAFT BENTHEIM	NDSA	2 484	4459
09 7 77 134	HOPFEN AM SEE	OSTALLGAEU	BAY	1 115	8959
09 7 77 135	HOPFERAU	OSTALLGAEU	BAY	887	8959
09 6 79 151	HOPFERSTADT	WUERZBURG	BAY	574	8703
07 3 36 045	HOPPSTAEDTEN	KUSEL	RHPF	377	6759
07 1 34 042	HOPPSTAEDTEN-WEIERSBACH	BIRKENFELD	RHPF	2 374	6589
05 5 66 020	HOPSTEN	STEINFURT	NW	5 891	4441
07 2 31 058	HORATH	BERNKASTEL-WITTLICH	RHPF	452	5551
08 2 37 040	HORB AM NECKAR, STADT	FREUDENSTADT	BAWU	19 222	7240
07 1 33 047	HORBACH	BAD KREUZNACH	RHPF	53	6571
09 5 73 117	HORBACH	FUERTH	BAY	904	8506
07 3 40 025	HORBACH	PIRMASENS	RHPF	477	6791
07 1 43 034	HORBACH	WESTERWALDKREIS	RHPF	581	5431

H

2 GEMEINDEN IN ALPHABETISCHER ORDNUNG MIT SCHLUESSELNUMMER, WOHNBEVOELKERUNG UND POSTLEITZahl AM 31.12.1977

SCHLUESSEL- NUMMER	GEMEINDE	KREIS	LAND	BEVOEL- KERUNG	POST- LEIT- ZAHL
08 3 15 056	HORBEN	BREISGAU-HOCHSCHWARZWALD	BAWU	834	7801
07 1 34 043	HORBRUCH	BIRKENFELD	RHPF	290	6541
09 7 72 159	HORGAU	AUGSBURG	BAY	1 766	8901
08 4 36 095	HORGENZELL	RAVENSBURG	BAWU	3 577	7981
07 1 41 062	HORHAUSEN	RHEIN-LAHN-KREIS	RHPF	313	5409
07 1 32 055	HORHAUSEN (WESTERWALD)	ALTENKIRCHEN (WESTERWALD)	RHPF	1 174	5451
07 1 40 058	HORN	RHEIN-HUNSRUECK-KREIS	RHPF	270	6540
05 7 66 032	HORN-BAD MEINBERG, STADT	LIPPE	NW	17 030	4934
07 3 40 211	HORNBACH, STADT	PIRMASENS	RHPF	1 765	6661
01 0 53 056	HORNBEEK	HERZOGTUM LAUENBURG	SCHH	146	2059
08 3 17 051	HORNBERG, STADT	ORTENAU-KREIS	BAWU	5 052	7746
03 1 58 020	HORNBURG, STADT	WOLFENBUETTEL	NDSA	2 890	3343
03 3 59 027	HORNEBURG, FLECKEN	STADE	NDSA	4 224	2152
07 2 33 216	HORPERATH	DAUN	RHPF	120	5441
07 3 39 029	HORRWEILER	MAINZ-BINGEN	RHPF	575	6531
07 3 36 046	HORSCHBACH	KUSEL	RHPF	342	6799
01 0 53 057	HORST	HERZOGTUM LAUENBURG	SCHH	211	2411
01 0 61 044	HORST (HOLSTEIN)	STEINBURG	SCHH	3 983	2203
01 0 54 052	HORSTEDT	NORDFRIESLAND	SCHH	528	2251
03 3 57 028	HORSTEDT	ROTENBURG (WUEMME)	NDSA	969	2134
05 5 66 024	HORSTMAR, STADT	STEINFURT	NW	6 118	4435
06 2 72 012	HOSENFELD	FULDA	HESS	3 894	6406
08 4 36 047	HOSSKIRCH	RAVENSBURG	BAWU	463	7961
07 2 32 055	HOSTEN	BITBURG-PRUEM	RHPF	198	5521
07 1 34 044	HOTTENBACH	BIRKENFELD	RHPF	644	6581
03 2 56 014	HOYA, STADT	NIENBURG (WESER)	NDSA	3 904	2812
03 2 56 015	HOYERHAGEN	NIENBURG (WESER)	NDSA	1 046	2812
03 2 55 024	HOYERSHAUSEN	HOLZMINDEN	NDSA	657	3221
01 0 54 054	HUDE	NORDFRIESLAND	SCHH	181	2251
03 4 58 010	HUDE (OLDENBURG)	OLDENBURG (OLDENBURG)	NDSA	11 797	2872
07 1 43 036	HUEBINGEN	WESTERWALDKREIS	RHPF	377	5431
07 1 43 245	HUEBLINGEN	WESTERWALDKREIS	RHPF	275	5439
05 3 70 020	HUECKELHOVEN, STADT	HEINSBERG	NW	34 726	5142
05 3 74 016	HUECKESWAGEN, STADT	OBERBERGISCHE KREIS	NW	14 191	5609
03 2 51 020	HUEDE	DIEPHOLZ	NDSA	785	2844
07 1 33 048	HUEFFELSHEIM	BAD KREUZNACH	RHPF	1 162	6551
08 2 25 042	HUEFFENHARDT	NECKAR-ODENWALD-KREIS	BAWU	1 844	6921
07 3 36 047	HUEFFLER	KUSEL	RHPF	533	6799
08 3 26 027	HUEFINGEN, STADT	SCHWARZWALD-BAAR-KREIS	BAWU	6 068	7713
08 2 16 022	HUEGELSHEIM	RASTATT	BAWU	1 366	7571
08 4 15 039	HUELSEN	REUTLINGEN	BAWU	2 569	7419
05 7 70 016	HUELLHORST	MINDEN-LUEBBECKE	NW	11 096	4971
03 2 57 017	HUELSEDE	SCHAUMBURG	NDSA	1 177	3251
07 1 31 033	HUEMMEL	AHRWEILER	RHPF	467	5489
07 1 38 030	HUEMMERICH	NEUWIED	RHPF	453	5461
06 2 72 013	HUENFELD, STADT	FULDA	HESS	13 881	6418
06 1 78 008	HUENFELDEN	LIMBURG-WEILBURG	HESS	8 098	6257
06 1 83 006	HUENSTETTEN	RHEINGAU-TAUNUS-KREIS	HESS	6 969	6271

2 GEMEINDEN IN ALPHABETISCHER ORDNUNG MIT SCHLUESSELNUMMER, WOHNBEVOELKERUNG UND POSTLEITZAHL AM 31.12.1977

SCHLUESSEL- NUMMER	GEMEINDE	KREIS	LAND	BEVOEL- KERUNG	POST- LEIT- ZAHL
05 1 70 016	HUENXE	WESEL	NW	12 292	4224
09 7 79 166	HUERNHEIM	DONAU-RIES	BAY	284	8861
05 3 58 016	HUERTGENWALD	DUEREN	NW	6 930	5165
05 3 62 028	HUERTH	ERFTKREIS	NW	50 910	5030
01 0 59 126	HUERUP	SCHLESWIG-FLENSBURG	SCHH	1 160	2391
01 0 59 041	HUESBY	SCHLESWIG-FLENSBURG	SCHH	519	2381
09 5 77 143	HUESSINGEN	WEISSENBURG-GUNZENHAUSEN	BAY	234	8821
07 3 35 016	HUETSCHENHAUSEN	KAISERSLAUTERN	RHPF	3 817	6791
01 0 60 042	HUETTBLEK	SEGEBERG	SCHH	200	2359
07 2 32 056	HUETTEN	RITBURG-PRUEM	RHPF	88	5529
01 0 58 023	HUETTEN	RENDSBURG-ECKERNFOERDE	SCHH	189	2331
06 1 77 019	HUETTENBERG	LAHN-DILL-KREIS	HESS	7 719	6331
09 1 76 134	HUETTENHAUSEN	EICHSTAETT	BAY	451	8421
09 6 75 137	HUETTENHEIM I. BAY.	KITZINGEN	BAY	558	8711
09 2 79 121	HUETTENKOFEN	DINGOLFING-LANDAU	BAY	290	8317
07 2 32 057	HUETTERSCHIED	BITBURG-PRUEM	RHPF	213	5521
09 1 85 137	HUETTING	NEUBURG-SCHROBENHAUSEN	BAY	356	8859
07 2 32 058	HUETTINGEN A. D. KYLL	BITBURG-PRUEM	RHPF	339	5521
07 2 32 059	HUETTINGEN BEI LAHR	BITBURG-PRUEM	RHPF	151	5529
08 4 25 064	HUETTISHEIM	ALB-DONAU-KREIS	BAWU	1 124	7901
03 1 36 033	HUETTlingen	OSTALBKREIS	BAWU	4 922	7081
03 4 54 023	HUEVEN	EMSLAND	NDSA	475	4471
09 1 90 131	HUGLFING	WEILHEIM-SCHONGAU	BAY	1 656	8125
09 7 79 167	HUISHEIM	DONAU-RIES	BAY	803	8851
01 0 61 045	HUJE	STEINBURG	SCHH	233	2211
01 0 58 084	HUMMELFELD	RENDSBURG-ECKERNFOERDE	SCHH	238	2334
09 4 72 155	HUMMELTAL	BAYREUTH	BAY	1 230	8581
09 6 74 153	HUMPRECHTSHAUSEN	HASSBERGE	BAY	549	8729
01 0 54 055	HUMPTROP	NORDFRIESLAND	SCHH	756	2264
09 6 78 148	HUNDELSHAUSEN	SCHWEINFURT	BAY	238	8729
09 2 78 139	HUNDERDORF	STRAUBING-BOGEN	BAY	1 901	8441
09 2 71 126	HUNDING	DEGGENDORF	BAY	1 025	8351
07 1 43 037	HUNDSANGEN	WESTERWALDKREIS	RHPF	1 566	5431
07 1 33 049	HUNDSBACH	BAD KREUZNACH	RHPF	516	6571
09 6 77 145	HUNDSBACH	MAIN-SPESSART	BAY	368	8781
09 5 77 144	HUNDSDORF	WEISSENBURG-GUNZENHAUSEN	BAY	115	8831
07 1 43 038	HUNDSDORF	WESTERWALDKREIS	RHPF	247	5412
09 4 74 139	HUNDSHAUPTEN	FORCHHEIM	BAY	211	8551
06 1 77 020	HUNGEN, STADT	LAHN-DILL-KREIS	HESS	11 911	6303
07 1 40 060	HUNGENROTH	RHEIN-HUNS RUECK-KREIS	RHPF	184	5401
07 1 41 063	HUNZEL	RHEIN-LAHN-KREIS	RHPF	202	5428
07 2 31 062	HUPPERATH	BERNKASTEL-WITTLICH	RHPF	488	5561
09 1 81 126	HURLACH	LANDSBERG A. LECH	BAY	1 020	8931
01 0 59 127	HUSBY	SCHLESWIG-FLENSBURG	SCHH	1 750	2395
03 2 56 016	HUSUM	NIENBURG (WESER)	NDSA	2 026	3071
01 0 54 056	HUSUM, STADT	NORDFRIESLAND	SCHH	24 762	2250
09 7 77 137	HUTTENWANG	OSTALLGAEU	BAY	349	8955
09 2 75 128	HUTTHURM, MARKT	PASSAU	BAY	4 399	8391

2 GEMEINDEN IN ALPHABETISCHER ORDNUNG MIT SCHLUESSELNUMMER, WOHNBEVOELKERUNG UND POSTLEITZAHL AM 31.12.1977

SCHLUESSEL- NUMMER	GEMEINDE	KREIS	LAND	BEVOEL- KERUNG	POST- LEIT- ZAHL
08 3 37 059	IRACH	WALDSHUT	BAWU	331	7822
05 5 66 028	IBBENBUEREN, STADT	STEINFURT	NW	42 011	4530
09 7 74 143	ICHENHAUSEN, STADT	GUENZBURG	BAY	5 629	8873
09 1 73 130	ICKING	BAD TOELZ-WOLFRATSHAUSEN	BAY	2 787	8021
07 1 34 045	IDAR-OBERSTEIN, STADT	BIRKENFELD	RHPF	36 478	6580
07 1 32 056	IDELBERG	ALTENKIRCHEN (WESTERWALD)	RHPF	57	5231
07 2 32 060	IDENHEIM	BITBURG-PRUEM	RHPF	412	5521
07 2 32 061	IDESHEIM	BITBURG-PRUEM	RHPF	409	5521
01 0 59 042	IDSTEDT	SCHLESWIG-FLENSBURG	SCHH	755	2381
06 1 83 007	IDSTEIN, STADT	RHEINGAU-TAUNUS-KREIS	HESS	17 488	6270
09 1 90 132	IFFELDORF	WEILHEIM-SCHONGAU	BAY	1 630	8121
08 2 16 023	IFFEZHEIM	RASTATT	BAWU	3 715	7551
09 6 75 138	IFFIGHEIM	KITZINGEN	BAY	191	8711
07 2 35 051	IGEL	TRIER-SAARBURG	RHPF	1 471	5501
09 4 74 140	IGENSDORF	FORCHHEIM	BAY	2 554	8551
08 1 28 058	IGERSHEIM	MAIN-TAUBER-KREIS	BAWU	4 214	6991
09 2 71 127	IGGENSBACH	DEGGENDORF	BAY	1 676	8351
08 1 36 034	IGGINGEN	OSTALBKREIS	BAWU	1 800	7071
09 1 81 127	IGLING	LANDSBERG A. LECH	BAY	1 145	8939
03 3 52 025	IHLIENWORTH	CUXHAVEN	NDSA	1 926	2179
03 4 52 012	IHLOW	AURICH	NDSA	9 431	2961
08 3 15 059	IHRINGEN	BREISGAU-HOCHSCHWARZWALD	BAWU	4 566	7811
09 2 73 133	IHRLERSTEIN	KELHEIM	BAY	3 248	8421
07 3 33 031	ILBESHEIM	DONNERSBERGKREIS	RHPF	462	6719
07 3 37 042	ILBESHEIM B. LANDAU I. D. PF.	LANDAU-BAD BERGZABERN	RHPF	1 125	6741
07 1 35 042	ILLERICH	COCHEM-ZELL	RHPF	597	5591
08 4 25 137	ILLERKIRCHBERG	ALB-DONAU-KREIS	BAWU	3 582	7901
08 4 25 066	ILLERRIEDEN	ALB-DONAU-KREIS	BAWU	2 667	7901
09 7 75 129	ILLERTISSEN, STADT	NEU-ULM	BAY	7 762	7918
09 5 75 133	ILLESHEIM	NEUSTADT A.D. AISCH-BAD WINDSHEIM	BAY	866	8531
08 2 36 028	ILLINGEN	ENZKREIS	BAWU	6 523	7132
10 0 43 112	ILLINGEN	NEUNKIRCHEN	SAAR	18 734	6688
09 3 75 154	ILLKOFEN	REGENSBURG	BAY	381	8401
08 4 37 056	ILLMENSEE	SIGMARINGEN	BAWU	1 304	7799
09 3 71 131	ILLSCHWANG	AMBERG-SULZBACH	BAY	857	8451
09 4 71 148	ILMENAU	BAMBERG	BAY	74	8602
09 1 86 129	ILMENDORF	PFÄFFENHOFEN A.D. ILM	BAY	494	8071
09 1 86 130	ILMMUENSTER	PFÄFFENHOFEN A.D. ILM	BAY	1 505	8069
03 1 57 003	ILSEDE	PEINE	NDSA	12 189	3152
08 1 25 046	ILSFELD	HEILBRONN	BAWU	5 884	7129
08 1 27 043	ILSHOFEN, STADT	SCHWAEBISCH HALL	BAWU	4 253	7174
08 2 26 036	ILVESHEIM	RHEIN-NECKAR-KREIS	BAWU	7 946	6804
09 7 78 152	IMMELSTETTEN	UNTERALLGAEU	BAY	451	8931
08 3 27 025	IMMENDINGEN	TUTTLINGEN	BAWU	5 686	7717
06 2 74 013	IMMENHAUSEN, STADT	KASSEL	HESS	6 752	3524
09 3 77 127	IMMENREUTH	TIRSCHENREUTH	BAY	1 405	8581

2 GEMEINDEN IN ALPHABETISCHER ORDNUNG MIT SCHLUESSELNUMMER, WOHNBEVOELKERUNG UND POSTLEITZAHL AM 31.12.1977

SCHLUESSEL- NUMMER	GEMEINDE	KREIS	LAND	BEVOEL- KERUNG	POST- LEIT- ZAHL
08 4 35 024	IMMENSTAAD	BODENSEEKREIS	BAWU	5 272	7759
09 7 80 124	IMMENSTADT I. ALLGAEU, STADT	OBERALLGAEU	BAY	13 810	8970
01 0 51 054	IMMENSTEDT	DITHMARSCHEN	SCHH	125	2743
01 0 54 057	IMMENSTEDT	NORDFRIESLAND	SCHH	534	2251
07 2 33 034	IMMERATH	DAUN	RHPF	251	5569
07 2 31 064	IMMERT	BERNKASTEL-WITTLICH	RHPF	160	5509
07 3 33 032	IMMESHEIM	DONNERSBERGKREIS	RHPF	178	6719
07 3 37 043	IMPFLINGEN	LANDAU-BAD BERGZABERN	RHPF	690	6741
07 3 33 033	IMSBACH	DONNERSBERGKREIS	RHPF	884	6761
07 3 33 034	IMSWEILER	DONNERSBERGKREIS	RHPF	605	6761
09 7 71 141	INCHENHOFEN, MARKT	AICHACH-FRIEDBERG	BAY	1 371	8891
09 1 76 135	INCHING	EICHSTAETT	BAY	107	8831
05 3 58 020	INDEN	DUEREN	NW	7 995	5176
07 1 32 057	INGELBACH	ALTENKIRCHEN (WESTERWALD)	RHPF	478	5230
03 1 54 011	INGELEBEN	HELMSTEDT	NDSA	497	3339
08 1 26 039	INGELFINGEN, STADT	HOMENLOHEKREIS	BAWU	5 202	7118
07 3 39 030	INGELHEIM AM RHEIN, STADT	MAINZ-BINGEN	RHPF	19 011	6507
07 2 32 062	INGENDORF	BITBURG-PRUEM	RHPF	165	5521
09 1 90 133	INGENRIED	WEILHEIM-SCHONGAU	BAY	671	8921
08 1 18 077	INGERSHEIM	LUDWIGSBURG	BAWU	4 696	7121
08 4 26 062	INGOLDINGEN	BIBERACH	BAWU	2 279	7951
09 6 79 152	INGOLSTADT I. UFR.	WUERZBURG	BAY	101	8701
09 1 61 000	INGOLSTADT, STADT	KREISFREIE STADT	BAY	88 550	8070
09 2 74 143	INKOFEN	LANDSHUT	BAY	295	8301
09 3 75 155	INKOFEN	REGENSBURG	BAY	202	8401
09 2 72 128	INNERNZELL	FREYUNG-GRAFENAU	BAY	1 482	8351
09 1 88 126	INNING A. AMMERSEE	STARNBERG	BAY	2 859	8084
09 1 77 122	INNING A. HOLZ	ERDING	BAY	954	8252
07 3 37 044	INSHEIM	LANDAU-BAD BERGZABERN	RHPF	1 940	6741
09 5 71 169	INSINGEN	ANSBACH	BAY	613	8801
07 1 31 034	INSUL	AHRWEILER	RHPF	427	5489
09 1 89 124	INZELL	TRAUNSTEIN	BAY	3 442	8221
08 4 37 059	INZIGKOFEN	SIGMARINGEN	BAWU	2 179	7483
09 1 78 134	INZKOFEN	FREISING	BAY	565	8052
08 3 36 043	INZLINGEN	LOERRACH	BAWU	2 325	7851
09 6 75 139	IPHOFEN, STADT	KITZINGEN	BAY	4 062	8715
07 1 33 050	IPPENSCHIED	BAD KREUZNACH	RHPF	160	6551
09 5 75 134	IPPESHEIM, MARKT	NEUSTADT A.D.AISCH-BAD WINDSHEIM	BAY	859	8701
09 5 75 135	IPSHEIM, MARKT	NEUSTADT A.D.AISCH-BAD WINDSHEIM	BAY	1 370	8531
09 3 74 127	IRCHENRIETH	NEUSTADT A.D.WALDNAAB	BAY	434	8481
09 2 78 140	IRLBACH	STRAUBING-BOGEN	BAY	998	8444
09 6 73 137	IRMELSHAUSEN	RHOEN-GRABFELD	BAY	462	8741
07 2 31 501	IRMENACH	BERNKASTEL-WITTLICH	RHPF	643	5581
07 1 43 246	IRMTRAUT	WESTERWALDKREIS	RHPF	562	5439
08 3 27 027	IRNDORF	TUTTLINGEN	BAWU	731	7201
09 2 73 134	IRNSING	KELHEIM	BAY	527	8421
07 2 32 063	IRREL	BITBURG-PRUEM	RHPF	1 205	5521
07 2 32 245	IRRHAUSEN	BITBURG-PRUEM	RHPF	246	5529

2 GEMEINDEN IN ALPHABETISCHER ORDNUNG MIT SCHLUESSELNUMMER, WOHNBEVOELKERUNG UND POSTLEITZAHL AM 31.12.1977

SCHLUESSEL- NUMMER	GEMEINDE	KREIS	LAND	BEVOEL- KERUNG	POST- LEIT- ZAHL
07 2 35 052	IRSCH	TRIER-SAARBURG	RHPF	1 422	5511
09 1 82 123	IRSCHENBERG	MIESBACH	BAY	1 944	8161
09 1 86 131	IRSCHING	PFAFFENHOFEN A.D.ILM	BAY	696	8071
09 7 77 139	IRSEE, MARKT	OSTALLGAEU	BAY	1 171	8951
09 7 78 154	IRSINGEN	UNTERALLGAEU	BAY	426	8939
09 1 77 123	ISEN, MARKT	ERDING	BAY	3 031	8254
03 1 51 013	ISENBUETTTEL	GIFHORN	NDSA	2 618	3172
07 1 38 031	ISENBURG	NEUWIED	RHPF	778	5411
05 9 62 024	ISERLOHN, STADT	MAERKISCHER KREIS	NW	95 484	5860
03 2 53 007	ISERNHAGEN	HANNOVER	NDSA	16 992	3001
07 1 32 058	ISERT	ALTENKIRCHEN (WESTERWALD)	RHPF	134	5231
09 4 78 129	ISLING	LICHTENFELS	BAY	309	8621
09 1 84 130	ISMANING	MUENCHEN	BAY	11 895	8045
08 4 36 049	ISNY IM ALLGAEU, STADT	RAVENSBURG	BAWU	12 447	7972
08 2 36 030	ISPRINGEN	ENZKREIS	BAWU	6 003	7536
07 1 41 064	ISSELBACH	RHEIN-LAHN-KREIS	RHPF	345	6251
05 5 54 032	ISSELBURG, STADT	BORKEN	NW	8 746	4294
09 4 75 137	ISSIGAU	HOF	BAY	1 086	8671
05 1 54 020	ISSUM	KLEVE	NW	9 575	4174
03 4 56 010	ISTERBERG	GRAFSCHAFT BENTHEIM	NDSA	649	4443
03 4 56 011	ITTERBECK	GRAFSCHAFT BENTHEIM	NDSA	1 482	4459
08 1 25 047	ITTLINGEN	HEILBRONN	BAWU	1 687	6921
01 0 61 046	ITZEHOE, STADT	STEINBURG	SCHH	34 594	2210
09 7 79 168	ITZING	DONAU-RIES	BAY	265	8855
01 0 60 043	ITZSTEDT	SEGEBERG	SCHH	978	2061

J

09 1 73 131	JACHENAU	BAD TOELZ-WOLFRATSHAUSEN	BAY	718	8171
03 4 61 005	JADE	WESERMARSCH	NDSA	4 348	2933
01 0 59 043	JAGEL	SCHLESWIG-FLENSBURG	SCHH	724	2381
08 1 25 048	JAGSTHAUSEN	HEILBRONN	BAWU	1 454	7109
08 1 36 035	JAGSTZELL	OSTALBKREIS	BAWU	2 071	7093
01 0 58 085	JAHRSDORF	RENDSBURG-ECKERNFORDE	SCHH	225	2354
07 3 33 035	JAKOBSEILER	DONNERSBERGKREIS	RHPF	215	6761
03 3 54 011	JAMELN	LUECHOW-DANNENBERG	NDSA	1 206	3139
09 2 72 129	JANDELSBRUNN	FREYUNG-GRAFENAU	BAY	2 147	8391
01 0 59 128	JANNEBY	SCHLESWIG-FLENSBURG	SCHH	401	2391
01 0 59 129	JARDELUND	SCHLESWIG-FLENSBURG	SCHH	269	2261
01 0 59 180	JARPLUND-WEDING	SCHLESWIG-FLENSBURG	SCHH	3 055	2390
07 1 33 051	JECKENBACH	BAD KREUZNACH	RHPF	357	6551
09 7 75 130	JEDESHEIM	NEU-ULM	BAY	1 118	7919
03 3 60 012	JELMSTORF	UELZEN	NDSA	887	3119
03 1 51 014	JEMBKE	GIFHORN	NDSA	1 026	3181
03 4 57 012	JENGUM	LEER	NDSA	3 967	2951
09 7 77 140	JENGEN	OSTALLGAEU	BAY	676	8939
01 0 59 131	JERRISHOE	SCHLESWIG-FLENSBURG	SCHH	672	2391
01 0 62 036	JERSBEK	STORMARN	SCHH	688	2072
03 1 54 012	JERXHEIM	HELMSTEDT	NDSA	1 458	3339

2 GEMEINDEN IN ALPHABETISCHER ORDNUNG MIT SCHLUESSELNUMMER, WOHNBEVOELKERUNG UND POSTLEITZAHL AM 31.12.1977

SCHLUESSEL- NUMMER	GEMEINDE	KREIS	LAND	BEVOEL- KERUNG	POST- LEIT- ZAHL
06 2 76 010	JESBERG	SCHWALM-EDER-KREIS	HESS	2 924	3579
09 1 79 130	JESENWANG	FUERSTENFELDBRUCK	BAY	776	8081
09 6 74 154	JESSERNDORF	HASSBERGE	BAY	238	8603
03 3 53 020	JESTEBURG	HARBURG	NDSA	5 214	2112
08 3 37 060	JESTETTEN	WALDSHUT	BAWU	4 181	7893
07 3 36 048	JETTENBACH	KUSEL	RHPF	920	6791
09 1 83 122	JETTENBACH	MUEHLDOEF A. INN	BAY	680	8261
08 1 15 053	JETTINGEN	BOEBLINGEN	BAWU	4 482	7031
09 7 74 144	JETTINGEN-SCHEPPACH, MARKT	GUENZBURG	BAY	5 073	8876
09 1 86 132	JETZENDORF	PAFFENHOFEN A.D. ILM	BAY	1 901	8069
01 0 58 086	JEVENSTEDT	RENDSBURG-ECKERNFORDE	SCHH	2 468	2371
03 4 55 007	JEVER, STADT	FRIESLAND	NDSA	12 213	2942
07 3 34 012	JOCKGRIM	GERMERSHEIM	RHPF	4 978	6729
09 4 75 138	JODITZ	HOF	BAY	445	8671
01 0 59 132	JOERL	SCHLESWIG-FLENSBURG	SCHH	639	2391
09 6 71 133	JOHANNESBERG	ASCHAFFENBURG	BAY	2 622	8752
09 2 77 126	JOHANNISKIRCHEN	ROTTAL-INN	BAY	2 233	8341
09 4 76 141	JOHANNISTHAL	KRONACH	BAY	864	8641
01 0 54 059	JOLDELUND	NORDFRIESLAND	SCHH	577	2251
03 3 59 028	JORK	STADE	NDSA	9 198	2155
06 1 79 015	JOSSGRUND	MAIN-KINZIG-KREIS	HESS	3 290	6485
07 2 32 246	JUCKEN	BITBURG-PRUEM	RHPF	202	5529
01 0 59 044	JUEBEK	SCHLESWIG-FLENSBURG	SCHH	1 209	2383
05 1 62 012	JUECHEN	NEUSS	NW	20 397	4053
03 1 52 013	JUEHNDE	GOETTINGEN	NDSA	926	3511
05 3 58 024	JUELICH, STADT	DUEREN	NW	31 009	5170
07 2 33 035	JUENKERATH	DAUN	RHPF	1 722	5532
07 3 39 031	JUGENHEIM IN RHEINHESSEN	MAINZ-BINGEN	RHPF	1 013	6501
03 4 52 013	JUIST	AURICH	NDSA	2 185	2983
09 2 77 127	JULBACH	ROTTAL-INN	BAY	1 759	8341
01 0 54 060	JULIANE-MARIENKOOG	NORDFRIESLAND	SCHH	75	2260
01 0 53 058	JULIUSBURG	HERZOGTUM LAUENBURG	SCHH	102	2059
08 4 17 036	JUNGINGEN	ZOLLERNALBKREIS	BAWU	1 457	7455
09 6 74 155	JUNKERSDORF A. D. WEISACH	HASSBERGE	BAY	222	8601
09 6 73 138	JUNKERSHAUSEN	RHOEN-GRABFELD	BAY	121	8741
K					
01 0 61 047	KAAKS	STEINBURG	SCHH	393	2211
05 1 62 016	KAARST	NEUSS	NW	35 846	4044
01 0 55 023	KABELHORST	OSTHOLSTEIN	SCHH	411	2432
09 7 75 131	KADELTSHOFEN	NEU-ULM	BAY	564	7911
07 1 43 247	KADEN	WESTERWALDKREIS	RHPF	535	5439
07 1 43 039	KADENBACH	WESTERWALDKREIS	RHPF	965	5411
08 2 36 074	KAEMPFBACH	ENZKREIS	BAWU	5 383	7531
07 3 40 212	KAESHOFEN	PIRMASENS	RHPF	488	6791
09 6 71 134	KAHL A. MAIN	ASCHAFFENBURG	BAY	7 722	8756
07 1 35 043	KAIFENHEIM	COCHEM-ZELL	RHPF	600	5441
07 1 35 044	KAIL	COCHEM-ZELL	RHPF	314	5591

K

2 GEMEINDEN IN ALPHABETISCHER ORDNUNG MIT SCHLUESSELNUMMER, WOHNBEVOELKERUNG UND POSTLEITZAHL AM 31.12.1977

SCHLUESSEL- NUMMER	GEMEINDE	KREIS	LAND	BEVOEL- KERUNG	POST- LEIT- ZAHL
09 5 72 136	KAIRLINDACH	ERLANGEN-HOECHSTADT	BAY	227	8521
01 0 61 048	KAISBORSTEL	STEINBURG	SCHH	78	2216
01 0 51 057	KAISER-WILHELM-KOOG	DITHMARSCHEN	SCHH	422	2221
08 1 19 037	KAISERSBACH	REMS-MURR-KREIS	BAWU	1 949	7061
07 1 35 045	KAISERSESCH	COCHEM-ZELL	RHPF	2 072	5443
07 3 12 000	KAISERSLAUTERN, STADT	KREISFREIE STADT	RHPF	100 106	6750
09 7 79 169	KAISHEIM, MARKT	DONAU-RIES	BAY	3 155	8851
09 6 78 149	KAISTEN	SCHWEINFURT	BAY	239	8722
03 3 53 021	KAKENSTORF	HARBURG	NDSA	807	2211
06 2 72 014	KALBACH	FULDA	HESS	5 428	6401
03 3 57 029	KALBE	ROTENBURG (WUEMME)	NDSA	417	2139
09 5 77 145	KALPENSTEINBERG	WEISSENBURG-GUNZENHAUSEN	BAY	442	8821
09 5 72 137	KALCHREUTH	ERLANGEN-HOECHSTADT	BAY	1 801	8501
09 1 76 136	KALDORF	EICHSTAETT	BAY	299	8831
03 1 55 006	KALEFELD	NORTHEIM	NDSA	7 322	3335
07 1 31 036	KALENBORN	AHRWEILER	RHPF	461	5481
07 1 35 046	KALENBORN	COCHEM-ZELL	RHPF	258	5443
07 2 33 036	KALENBORN-SCHUEERN	DAUN	RHPF	362	5531
05 1 54 024	KALKAR, STADT	KLEVE	NW	10 976	4192
07 3 33 036	KALKOFEN	DONNERSBERGKREIS	RHPF	255	6761
05 3 66 024	KALL	EUSKIRCHEN	NW	9 171	5370
05 7 66 036	KALLEVAL	LIPPE	NW	14 532	4925
09 3 75 156	KALLMUENZ, MARKT	REGENSBURG	BAY	1 905	8411
07 3 32 028	KALLSTADT	BAD DUECKHEIM	RHPF	1 003	6701
07 1 37 041	KALT	MAYEN-KOBLENZ	RHPF	301	5401
07 1 31 037	KALTENBORN	AHRWEILER	RHPF	361	5489
09 4 73 138	KALTENBRUNN I. ITZGRUND	COBURG	BAY	592	8601
09 5 77 146	KALTENBUCH	WEISSENBURG-GUNZENHAUSEN	BAY	106	8831
09 4 71 149	KALTENEGGOLSFELD	BAMBERG	BAY	164	8551
07 1 37 209	KALTENENGERS	MAYEN-KOBLENZ	RHPF	1 744	5401
07 1 41 065	KALTENHOLZHAUSEN	RHEIN-LAHN-KREIS	RHPF	445	6251
01 0 60 044	KALTENKIRCHEN, STADT	SEGEBERG	SCHH	10 785	2358
09 6 75 140	KALTENSONDHEIM	KITZINGEN	BAY	341	8710
09 7 77 141	KALTENTAL, MARKT	OSTALLGAEU	BAY	1 146	8951
01 0 57 032	KALUEBBE	PLOEN	SCHH	497	2323
05 9 78 020	KAMEN, STADT	UNNA	NW	42 865	4618
09 7 74 145	KAMMELTAL	GUENZBURG	BAY	3 232	8871
09 1 78 135	KAMMERBERG	FREISING	BAY	546	8061
07 1 43 040	KAMMERFORST	WESTERWALDKREIS	RHPF	236	5411
09 5 76 128	KAMMERSTEIN	ROTH	BAY	975	8541
07 1 41 066	KAMP-BORNHOFEN	RHEIN-LAHN-KREIS	RHPF	1 796	5424
05 1 70 020	KAMP-LINTFORT, STADT	WESEL	NW	38 278	4132
01 0 54 061	KAMPEN (SYLT)	NORDFRIESLAND	SCHH	926	2285
07 3 34 013	KANDEL, STADT	GERMERSHEIM	RHPF	7 318	6744
08 3 36 045	KANDERN, STADT	LOERRACH	BAWU	6 249	7842
01 0 53 059	KANKELAU	HERZOGTUM LAUENBURG	SCHH	145	2059
08 4 26 064	KANZACH	BIBERACH	BAWU	417	7941
07 2 35 055	KANZEM	TRIER-SAARBURG	RHPF	484	5511

2 GEMEINDEN IN ALPHABETISCHER ORDNUNG MIT SCHLUESSELNUMMER, WOHNBEVOELKERUNG UND POSTLEITZAHL AM 31.12.1977

SCHLUESSEL- NUMMER	GEMEINDE	KREIS	LAND	BEVOEL- KERUNG	POST- LEIT- ZAHL
07 3 37 045	KAPELLEN-DRUSWEILER	LANDAU-BAD BERGZABERN	RHPF	689	6749
07 2 33 217	KAPERICH	DAUN	RHPF	190	5441
09 2 73 136	KAPFELBERG	KELHEIM	BAY	396	8421
09 4 74 141	KAPPEL	FORCHHEIM	BAY	583	8551
07 1 40 062	KAPPEL	RHEIN-HUNS RUECK-KREIS	RHPF	447	6541
08 3 17 152	KAPPEL-GRAFENHAUSEN	ORTENAU KREIS	BAWU	3 508	7631
07 3 36 049	KAPPELN	KUSEL	RHPF	262	6759
01 0 59 045	KAPPELN, STADT	SCHLESWIG-FLensburg	SCHH	11 242	2340
08 3 17 056	KAPPELRODECK	ORTENAU KREIS	BAWU	5 569	7594
07 3 37 046	KAPSWeyer	LANDAU-BAD BERGZABERN	RHPF	811	6749
07 1 40 063	KARBACH	RHEIN-HUNS RUECK-KREIS	RHPF	481	5401
09 6 77 146	KARBACH, MARKT	MAIN-SPESSART	BAY	1 212	8771
06 1 85 010	KARBEN, STADT	WETTERAU KREIS	HESS	17 334	6367
01 0 58 087	KARBY	RENSBURG-ECKERNFOERDE	SCHH	526	2341
09 3 75 157	KARETH	REGENSBURG	BAY	1 772	8400
07 2 31 065	KARL	BERNKASTEL-WITTLICH	RHPF	224	5561
09 6 77 147	KARLBURG	MAIN-SPESSART	BAY	1 661	8781
09 2 72 130	KARLSBACH	FREYUNG-GRAFENAU	BAY	1 036	8392
08 2 15 096	KARLSBAD	KARLSRUHE	BAWU	11 937	7516
08 2 15 103	KARLSDORF-NEUTHARD	KARLSRUHE	BAWU	7 477	7521
09 1 74 126	KARLSFELD	DACHAU	BAY	14 092	8047
07 2 32 064	KARLSHAUSEN	BITBURG-PRUEM	RHPF	362	5529
09 1 85 139	KARLSHULD	NEUBURG-SCHROBENHAUSEN	BAY	2 832	8859
09 1 85 140	KARLSKRON	NEUBURG-SCHROBENHAUSEN	BAY	2 116	8071
08 2 12 000	KARLSRUHE, STADT	STADTKREIS	BAWU	275 828	7500
09 6 77 148	KARLSTADT, STADT	MAIN-SPESSART	BAY	7 289	8782
09 1 72 120	KARLSTEIN	BERCHTESGADENER LAND	BAY	2 836	8234
09 3 75 158	KARLSTEIN	REGENSBURG	BAY	668	8413
09 6 71 114	KARLSTEIN A. MAIN	ASCHAFFENBURG	BAY	6 788	8757
01 0 54 062	KARLUM	NORDFRIESLAND	SCHH	232	2265
01 0 51 058	KAROLINENKOOG	DITHMARSCHEN	SCHH	177	2241
09 6 77 149	KARSBACH	MAIN-SPESSART	BAY	508	8781
03 3 54 012	KARWITZ	LUECHOW-DANNENBERG	NDSA	693	3139
07 1 38 501	KASBACH-OHLENBERG	NEUWIED	RHPF	1 260	5461
07 2 32 065	KASCHENBACH	BITBURG-PRUEM	RHPF	60	5521
07 1 41 067	KASDORF	RHEIN-LAHN-KREIS	RHPF	196	5429
07 2 35 056	KASEL	TRIER-SAARBURG	RHPF	1 153	5501
09 4 77 124	KASENDORF, MARKT	KULMBACH	BAY	2 257	8651
01 0 53 060	KASSEBURG	HERZOGTUM LAUENBURG	SCHH	509	2071
01 0 55 024	KASSEENDORF	OSTHOLSTEIN	SCHH	1 253	2421
06 2 12 000	KASSEL, STADT	KREISFREIE STADT	HESS	199 450	3500
07 2 35 057	KASTEL-STADT	TRIER-SAARBURG	RHPF	425	5511
07 1 40 064	KASTELLAUN, STADT	RHEIN-HUNS RUECK-KREIS	RHPF	3 666	5448
09 1 71 121	KASTL	ALTOETTING	BAY	1 900	8261
09 3 77 128	KASTL	TIRSCHENREUTH	BAY	974	8581
09 3 71 132	KASTL, MARKT	AMBERG-SULZBACH	BAY	1 953	8455
01 0 53 061	KASTORF	HERZOGTUM LAUENBURG	SCHH	633	2061
01 0 54 063	KATHARINENHEERD	NORDFRIESLAND	SCHH	189	2256

K

2 GEMEINDEN IN ALPHABETISCHER ORDNUNG MIT SCHLUESSELNUMMER, WOHNBEVOELKERUNG UND POSTLEITZAHL AM 31.12.1977

SCHLUESSEL- NUMMER	GEMEINDE	KREIS	LAND	BEVOEL- KERUNG	POST- LEIT- ZAHL
03 1 55 007	KATLENBURG-LINDAU	NORTHEIM	NDSA	7 664	3411
01 0 60 045	KATTENDORF	SEGEBERG	SCHH	771	2358
09 3 72 136	KATZELSRIED	CHAM	BAY	227	8491
07 3 33 037	KATZENBACH	DONNERSBERGKREIS	RHPF	512	6761
07 1 41 068	KATZENELNBOKEN, STADT	RHEIN-LAHN-KREIS	RHPF	1 563	5429
07 3 35 017	KATZWEILER	KAISERSLAUTERN	RHPF	1 599	6751
07 2 33 037	KATZWINKEL	DAUN	RHPF	125	5569
07 1 32 080	KATZWINKEL (SIEG)	ALTENKIRCHEN (WESTERWALD)	RHPF	1 733	5241
07 1 41 069	KAUB, STADT	RHEIN-LAHN-KREIS	RHPF	1 474	5425
09 5 75 136	KAUBENHEIM	NEUSTADT A.D.AISCH-BAD WINDSHEIM	BAY	326	8531
09 7 62 000	KAUFBEUREN, STADT	KREISFREIE STADT	BAY	42 134	8950
09 1 81 128	KAUFERING	LANDSBERG A.LECH	BAY	6 984	8912
06 2 74 015	KAUFUNGEN	KASSEL	HESS	10 321	3504
07 1 32 059	KAUSEN	ALTENKIRCHEN (WESTERWALD)	RHPF	694	5241
09 4 75 139	KAUTENDORF	HOF	BAY	309	8671
09 1 89 125	KAY	TRAUNSTEIN	BAY	956	8261
01 0 60 046	KAYHUDE	SEGEBERG	SCHH	907	2061
06 1 85 011	KEFENROD	WETTERAUKREIS	HESS	2 463	6471
08 3 17 057	KEHL, STADT	ORTENAUKREIS	BAWU	29 546	7640
07 1 41 070	KEHLBACH	RHEIN-LAHN-KREIS	RHPF	131	5428
07 1 37 043	KEHRIG	MAYEN-KOBLENZ	RHPF	958	5440
07 1 40 065	KEIDELHEIM	RHEIN-HUNS RUECK-KREIS	RHPF	183	6541
09 5 73 118	KEIDENZELL	FUERTH	BAY	730	8506
07 2 33 218	KELBERG	DAUN	RHPF	1 412	5489
09 2 73 137	KELHEIM, STADT	KELHEIM	BAY	12 005	8420
09 2 73 138	KELHEIMWINZER	KELHEIM	BAY	1 067	8421
06 1 80 007	KELKHEIM, STADT	MAIN-TAUNUS-KREIS	HESS	26 647	6233
07 2 35 058	KELL	TRIER-SAARBURG	RHPF	1 706	5509
09 2 75 129	KELLBERG	PASSAU	BAY	1 193	8391
07 1 33 202	KELLENBACH	BAD KREUZNACH	RHPF	270	6571
01 0 55 025	KELLENHUSEN (OSTSEE)	OSTHOLSTEIN	SCHH	1 158	2436
01 0 61 049	KELLINGHUSEN, STADT	STEINBURG	SCHH	7 886	2217
09 7 75 132	KELLMUENZ A. D. ILLER, MARKT	NEU-ULM	BAY	1 128	7919
06 1 73 007	KELSTERBACH, STADT	GROSS-GERAU	HESS	13 941	6092
08 2 36 070	KELTERN	ENZKREIS	BAWU	7 315	7531
07 1 41 071	KEMMENAU	RHEIN-LAHN-KREIS	RHPF	421	5421
09 4 71 150	KEMMERN	BAMBERG	BAY	1 972	8601
09 7 74 146	KEMNAT	GUENZBURG	BAY	513	8871
09 3 71 133	KEMNATH A. BUCHBERG	AMBERG-SULZBACH	BAY	731	8451
09 3 77 129	KEMNATH, STADT	TIRSCHENREUTH	BAY	3 889	8584
09 3 73 137	KEMNATHEN	NEUMARKT I.D.OPF.	BAY	632	8431
05 1 66 012	KEMPEN, STADT	VIERSEN	NW	30 025	4150
07 1 31 207	KEMPENICH	AHRWEILER	RHPF	1 339	5446
07 1 34 046	KEMPFELD	BIRKENFELD	RHPF	849	6581
09 7 63 000	KEMPTEN (ALLGAEU), STADT	KREISFREIE STADT	BAY	57 009	8960
07 2 35 060	KENN	TRIER-SAARBURG	RHPF	2 116	5559
08 3 16 020	KENZINGEN, STADT	EMMENDINGEN	BAWU	6 748	7832
07 2 32 066	KEPPESHAUSEN	BITBURG-PRUEM	RHPF	7	5529

2 GEMEINDEN IN ALPHABETISCHER ORDNUNG MIT SCHLUESSELNUMMER, WOHNBEVOELKERUNG UND POSTLEITZAHL AM 31.12.1977

SCHLUESSEL- NUMMER	GEMEINDE	KREIS	LAND	BEVOEL- KERUNG	POST- LEIT- ZAHL
07 1 37 048	KERBEN	MAYEN-KOBLENZ	RHPF	248	5401
09 6 74 157	KERBFELD	HASSBERGE	BAY	279	8729
05 1 54 028	KERKEN	KLEVE	NW	10 395	4173
08 1 19 093	KERNEN IM REMSTAL	REMS-MURR-KREIS	BAWU	14 262	7053
07 2 33 038	KERPEN (EIFEL)	DAUN	RHPF	518	5531
05 3 62 032	KERPEN, STADT	ERFTKREIS	NW	52 125	5014
09 4 74 142	KERSBACH	FORCHHEIM	BAY	1 232	8551
07 2 33 219	KERSCHENBACH	DAUN	RHPF	136	5531
07 3 33 038	KERZENHEIM	DONNERSBERGKREIS	RHPF	2 063	6719
07 1 32 060	KESCHIED	ALTENKIRCHEN (WESTERWALD)	RHPF	127	5232
07 2 32 247	KESFELD	BITBURG-PRUEM	RHPF	95	5541
07 1 31 039	KESSELING	AHRWEILER	RHPF	748	5481
07 2 31 066	KESTEN	BERNKASTEL-WITTLICH	RHPF	474	5561
07 1 41 072	KESTERT	RHEIN-LAHN-KREIS	RHPF	849	5421
08 2 26 037	KETSCH	RHEIN-NECKAR-KREIS	BAWU	10 954	6834
07 1 32 061	KETTENHAUSEN	ALTENKIRCHEN (WESTERWALD)	RHPF	155	5231
07 3 31 042	KETTENHEIM	ALZEY-WORMS	RHPF	254	6509
03 4 59 023	KETTENKAMP	OSNABRUECK	NDSA	1 117	4554
09 7 77 142	KETTERSCHWANG	OSTALLGAEU	BAY	360	8939
09 7 75 133	KETTERSCHAUSEN	NEU-ULM	BAY	1 228	8909
07 1 37 211	KETTIG	MAYEN-KOBLENZ	RHPF	2 641	5401
05 1 54 032	KEVELAER, STADT	KLEVE	NW	21 101	4178
07 2 32 248	KICKESHAUSEN	BITBURG-PRUEM	RHPF	24	5529
09 7 73 141	KICKLINGEN	DILLINGEN A.D.DONAU	BAY	677	8881
01 0 61 050	KIEBITZREIHE	STEINBURG	SCHH	1 901	2201
06 1 83 008	KIEDRICH	RHEINGAU-TAUNUS-KREIS	HESS	3 430	6229
09 1 87 148	KIEFERSFELDEN	ROSENHEIM	BAY	5 279	8205
01 0 02 000	KIEL, STADT	KREISFREIE STADT	SCHH	256 512	2300
09 1 89 126	KIENBERG	TRAUNSTEIN	BAY	1 098	8221
05 9 62 028	KIERSPE, STADT	MAERKISCHER KREIS	NW	13 729	5883
01 0 59 047	KIESBY	SCHLESWIG-FLENSBURG	SCHH	197	2341
08 2 36 031	KIESELBRONN	ENZKREIS	BAWU	1 959	7531
09 6 74 158	KIMMELSBACH	HASSBERGE	BAY	145	8729
07 3 32 029	KINDENHEIM	BAD DUERCKHEIM	RHPF	854	6719
07 2 31 067	KINDERBEUERN	BERNKASTEL-WITTLICH	RHPF	980	5561
09 1 76 137	KINDING, MARKT	EICHSTAETT	BAY	1 960	8831
07 3 35 018	KINDBACH	KAISERSLAUTERN	RHPF	2 519	6795
07 2 31 068	KINHEIM	BERNKASTEL-WITTLICH	RHPF	891	5561
09 1 81 129	KINSAU	LANDSBERG A.LECH	BAY	722	8921
07 2 32 249	KINZENBURG	BITBURG-PRUEM	RHPF	57	5541
09 1 76 138	KIPFENBERG, MARKT	EICHSTAETT	BAY	4 056	8831
08 3 17 059	KIPPENHEIM	ORTENAU-KREIS	BAWU	3 899	7634
07 1 43 248	KIRBURG	WESTERWALDKREIS	RHPF	490	5239
09 6 74 159	KIRCHAICH	HASSBERGE	BAY	791	8602
09 2 76 125	KIRCHAITNACH	REGEN	BAY	536	8374
09 1 89 127	KIRCHANSCHOEING	TRAUNSTEIN	BAY	2 456	8229
08 1 25 049	KIRCHARDT	HEILBRONN	BAWU	3 322	6926
01 0 57 033	KIRCHBARKAU	PLOEN	SCHH	648	2309

K

2 GEMEINDEN IN ALPHABETISCHER ORDNUNG MIT SCHLUESSELNUMMER, WOHNBEVOELKERUNG UND POSTLEITZAHL AM 31.12.1977

SCHLUESSEL- NUMMER	GEMEINDE	KREIS	LAND	BEVOEL- KERUNG	POST- LEIT- ZAHL
09 1 77 124	KIRCHBERG	ERDING	BAY	724	8251
09 2 72 131	KIRCHBERG	FREYUNG-GRAFENAU	BAY	457	8351
09 2 76 126	KIRCHBERG	REGEN	BAY	2 462	8371
07 1 40 067	KIRCHBERG (HUNSRUECK), STADT	RHEIN-HUNSRUECK-KREIS	RHPF	2 640	6544
08 4 26 065	KIRCHBERG AN DER ILLER	BIBERACH	BAWU	1 508	7959
08 1 27 046	KIRCHBERG AN DER JAGST, STADT	SCHWAEBISCH HALL	BAWU	3 358	7184
08 1 19 038	KIRCHBERG AN DER MURR	REMS-MURR-KREIS	BAWU	3 203	7141
09 1 73 132	KIRCHBICHL	BAD TOELZ-WOLFRATSHAUSEN	BAY	1 085	8170
03 2 55 025	KIRCHBRAK	HOLZMINDEN	NDSA	1 287	3452
03 2 51 021	KIRCHDORF	DIEPHOLZ	NDSA	1 886	2839
09 1 78 136	KIRCHDORF	FREISING	BAY	1 635	8051
09 2 73 139	KIRCHDORF	KELHEIM	BAY	649	8421
09 1 83 123	KIRCHDORF	MUEHLDOEF A. INN	BAY	1 246	8251
09 2 77 128	KIRCHDORF A. INN	ROTTAL-INN	BAY	3 598	8347
08 4 26 066	KIRCHDORF AN DER ILLER	BIBERACH	BAWU	2 229	7951
09 2 76 127	KIRCHDORF I. WALD	REGEN	BAY	1 929	8371
09 4 74 143	KIRCHEHRENBACH	FORCHHEIM	BAY	1 774	8551
07 1 32 062	KIRCHEIB	ALTENKIRCHEN (WESTERWALD)	RHPF	373	5231
07 1 32 063	KIRCHEN (SIEG)	ALTENKIRCHEN (WESTERWALD)	RHPF	9 567	5242
09 3 74 128	KIRCHENDEMNREUTH	NEUSTADT A.D. WALDNAAB	BAY	786	8481
09 4 79 129	KIRCHENLAMITZ, STADT	WUNSIEDEL I. FICHELGEIRGE	BAY	3 256	8671
09 4 72 156	KIRCHENPINGARTEN	BAYREUTH	BAY	1 135	8581
09 3 71 134	KIRCHENREINBACH	AMBERG-SULZBACH	BAY	254	8459
09 5 74 135	KIRCHENSITTENBACH	NUERNBERGER LAND	BAY	2 098	8565
08 4 16 022	KIRCHENTELLINSFURT	TUEBINGEN	BAWU	4 468	7402
09 3 74 129	KIRCHENTHUMBACH, MARKT	NEUSTADT A.D. WALDNAAB	BAY	2 491	8575
09 5 73 119	KIRCHFARRNBACH	FUERTH	BAY	320	8534
03 3 55 020	KIRCHGELLERSEN	LUENEBURG	NDSA	1 167	2121
06 2 75 012	KIRCHHAIN, STADT	MARBURG-BIEDENKOPF	HESS	15 273	3575
09 2 75 130	KIRCHHAM	PASSAU	BAY	1 762	8399
09 7 78 157	KIRCHHASLACH	UNTERALLGAEU	BAY	767	8941
06 2 73 011	KIRCHHEIM	HERSFELD-ROTENBURG	HESS	3 854	6437
09 6 79 153	KIRCHHEIM	MUERZBURG	BAY	1 512	8701
08 1 18 040	KIRCHHEIM AM NECKAR	LUDWIGSBURG	BAWU	4 215	7125
08 1 36 037	KIRCHHEIM AM RIES	OSTALBKREIS	BAWU	1 611	7081
07 3 32 030	KIRCHHEIM AN DER WEINSTRASSE	BAD DUERKHEIM	RHPF	1 508	6719
09 1 84 131	KIRCHHEIM B. MUENCHEN	MUENCHEN	BAY	3 413	8011
09 7 78 158	KIRCHHEIM I. SCHW., MARKT	UNTERALLGAEU	BAY	1 282	8949
08 1 16 033	KIRCHHEIM UNTER TECK, STADT	ESSLINGEN	BAWU	31 489	7312
07 3 33 039	KIRCHHEIMBOLANDEN, STADT	DONNERSBERGKREIS	RHPF	5 873	6719
05 9 66 016	KIRCHHUNDEM	OLPE	NW	11 821	5942
09 6 74 160	KIRCHLAUTER	HASSBERGE	BAY	748	8601
05 7 58 020	KIRCHLENGERN	HERFORD	NW	14 518	4983
03 3 61 005	KIRCHLINTELN	VERDEN	NDSA	8 110	2816
01 0 57 034	KIRCHNUECHEL	PLOEN	SCHH	244	2427
09 2 78 141	KIRCHROTH	STRAUBING-BOGEN	BAY	670	8441
07 1 31 040	KIRCHSAHR	AHRWEILER	RHPF	351	5481
03 4 58 011	KIRCHSEELTE	OLDENBURG (OLDENBURG)	NDSA	979	2831

2 GEMEINDEN IN ALPHABETISCHER ORDNUNG MIT SCHLUESSELNUMMER, WOHNBEVOELKERUNG UND POSTLEITZAHL AM 31.12.1977

SCHLUESSEL- NUMMER	GEMEINDE	KREIS	LAND	BEVOEL- KERUNG	POST- LEIT- ZAHL
09 1 75 124	KIRCHSEEN, MARKT	EBERSBERG	BAY	8 161	8011
09 1 89 128	KIRCHSTAETT	TRAUNSTEIN	BAY	502	8095
03 3 57 030	KIRCHTIMKE	ROTENBURG (WUEMME)	NDSA	842	2149
07 1 37 049	KIRCHWALD	MAYEN-KOBLENZ	RHPF	790	5441
03 3 57 031	KIRCHWALSEDE	ROTENBURG (WUEMME)	NDSA	1 096	2131
09 1 71 122	KIRCHWEIDACH	ALTOETTING	BAY	1 087	8261
07 2 33 039	KIRCHWEILER	DAUN	RHPF	406	5531
03 3 52 026	KIRCHWISTEDT	CUXHAVEN	NDSA	461	2855
08 3 15 064	KIRCHZARTEN	BREISGAU-HOCHSCHWARZWALD	BAWU	7 981	7815
09 6 76 131	KIRCHZELL, MARKT	MILTENBERG	BAY	2 253	8761
07 2 35 062	KIRF	TRIER-SAARBURG	RHPF	783	5511
10 0 45 115	KIRKEL	SAAR-PFALZ-KREIS	SAAR	8 875	6654
07 1 33 052	KIRN, STADT	BAD KREUZNACH	RHPF	9 601	6570
07 3 36 050	KIRRWEILER	KUSEL	RHPF	238	6759
07 3 37 047	KIRRWEILER (PFALZ)	LANDAU-BAD BERGZABERN	RHPF	1 591	6731
07 2 33 220	KIRSBACH	DAUN	RHPF	93	5489
07 1 33 053	KIRSCHROTH	BAD KREUZNACH	RHPF	266	6551
07 1 34 047	KIRSCHWEILER	BIRKENFELD	RHPF	1 242	6581
06 1 84 010	KIRTORF, STADT	VOGELSBERGKREIS	HESS	3 312	6321
01 0 60 047	KISDORF	SEGEBERG	SCHH	2 606	2359
07 1 40 068	KISSELBACH	RHEIN-HUNS RUECK-KREIS	RHPF	504	5449
03 1 58 021	KISSENBRUECK	WOLFENBUETTEL	NDSA	1 148	3341
09 7 74 147	KISSENDORF	GUENZBURG	BAY	820	8871
09 7 71 142	KISSING	AICHACH-FRIEDBERG	BAY	7 610	8901
08 4 36 052	KISSLEGG	RAVENSBURG	BAWU	6 904	7964
09 6 79 154	KIST	WUERZBURG	BAY	2 164	8702
01 0 53 062	KITTLITZ	HERZOGTUM LAUENBURG	SCHH	267	2419
09 6 75 141	KITZINGEN, STADT	KITZINGEN	BAY	19 000	8710
09 2 74 144	KLAEHAM	LANDSHUT	BAY	991	8305
01 0 57 035	KLAMP	PLOEN	SCHH	624	2322
01 0 54 065	KLANXBUELL	NORDFRIESLAND	SCHH	622	2261
01 0 59 049	KLAPPHOLZ	SCHLESWIG-FLENSBURG	SCHH	377	2381
09 3 76 137	KLARDORF	SCHWANDORF	BAY	1 465	8461
01 0 57 036	KLAUSDORF	PLOEN	SCHH	5 134	2300
07 2 31 069	KLAUSEN	BERNKASTEL-WITTLICH	RHPF	1 045	5561
01 0 57 037	KLEIN BARKAU	PLOEN	SCHH	254	2309
01 0 59 050	KLEIN BENNEBEK	SCHLESWIG-FLENSBURG	SCHH	545	2382
03 4 54 024	KLEIN BERSSEN	EMSLAND	NDSA	845	4471
01 0 62 037	KLEIN HANS DORF	STORMARN	SCHH	241	2071
03 3 57 032	KLEIN MECKELSEN	ROTENBURG (WUEMME)	NDSA	747	2139
01 0 56 029	KLEIN NORDENDE	PINNEBERG	SCHH	2 314	2200
01 0 56 030	KLEIN OFFENSETH-SPARRIESHOOP	PINNEBERG	SCHH	1 904	2201
01 0 53 064	KLEIN PAMPAU	HERZOGTUM LAUENBURG	SCHH	440	2059
01 0 59 051	KLEIN RHEIDE	SCHLESWIG-FLENSBURG	SCHH	266	2382
01 0 60 049	KLEIN ROENNAU	SEGEBERG	SCHH	901	2361
01 0 62 039	KLEIN WESENBERG	STORMARN	SCHH	435	2061
07 3 39 032	KLEIN WINTERNHEIM	MAINZ-BINGEN	RHPF	2 044	6501
01 0 58 088	KLEIN WITTENSEE	RENSBURG-ECKERNFOERDE	SCHH	170	2333

K

2 GEMEINDEN IN ALPHABETISCHER ORDNUNG MIT SCHLUESSELNUMMER, WOHNBEVOELKERUNG UND POSTLEITZAHL AM 31.12.1977

SCHLUESSEL- NUMMER	GEMEINDE	KREIS	LAND	BEVOEL- KERUNG	POST- LEIT- ZAHL
01 0 53 066	KLEIN ZECHER	HERZOGTUM LAUENBURG	SCHH	305	2411
09 7 72 160	KLEINAITINGEN	AUGSBURG	BAY	1 050	8901
09 6 73 139	KLEINBARDORF	RHOEN-GRABFELD	BAY	340	8741
10 0 41 514	KLEINBLITTERSDORF	STADTVERBAND SAARBRUECKEN	SAAR	12 768	6601
07 3 40 213	KLEINBUNDENBACH	PIRMASENS	RHPF	334	6661
09 6 73 140	KLEINEIBSTADT	RHOEN-GRABFELD	BAY	581	8741
07 3 37 048	KLEINFISCHLINGEN	LANDAU-BAD BERGZABERN	RHPF	241	6731
09 5 72 138	KLEINGESCHAI DT	ERLANGEN-HOECHSTADT	BAY	182	8501
09 6 76 132	KLEINHEUBACH, MARKT	MILTENBERG	BAY	2 821	8764
07 2 31 070	KLEINICH	BERNKASTEL-WITTLICH	RHPF	718	5551
09 6 71 135	KLEINKAHL	ASCHAFFENBURG	BAY	1 638	8752
07 3 32 031	KLEINKARLBACH	BAD DUERCKHEIM	RHPF	724	6719
09 7 77 143	KLEINKITZIGHOFEN	OSTALLGAEU	BAY	255	8939
07 2 32 250	KLEINLANGENFELD	BITBURG-PRUEM	RHPF	137	5541
09 6 75 142	KLEINLANGHEIM, MARKT	KITZINGEN	BAY	1 324	8711
07 1 38 034	KLEINMAISCHEID	NEUWIED	RHPF	919	5419
09 6 74 161	KLEINMUENSTER	HASSBERGE	BAY	269	8729
07 3 38 015	KLEINNIEDESHEIM	LUDWIGSHAFEN	RHPF	621	6711
09 6 71 136	KLEINOSTHEIM	ASCHAFFENBURG	BAY	7 044	8752
09 6 79 155	KLEINRINDERFELD	WUERZBURG	BAY	1 700	8702
09 5 76 129	KLEINSCHWARZENLOHE	ROTH	BAY	2 233	8501
09 4 74 144	KLEINSFENDELBACH	FORCHHEIM	BAY	902	8524
09 6 74 162	KLEINSTEINACH	HASSBERGE	BAY	482	8729
07 3 40 214	KLEINSTEINHAUSEN	PIRMASENS	RHPF	607	6661
09 4 76 144	KLEINTETTAU	KRONACH	BAY	771	8641
09 6 76 133	KLEINWALLSTADT, MARKT	MILTENBERG	BAY	4 761	8751
09 4 78 132	KLEINZIEGENFELD	LICHTENFELS	BAY	204	8621
01 0 53 067	KLEMPAU	HERZOGTUM LAUENBURG	SCHH	488	2401
09 1 86 133	KLENAU	PFÄFFENHOFEN A.D.ILM	BAY	347	8899
01 0 57 038	KLETKAMP	PLOEN	SCHH	148	2321
08 3 37 062	KLETTGAU	WALDSHUT	BAWU	6 364	7895
09 4 78 133	KLEUKHEIM	LICHTENFELS	BAY	793	8621
01 0 51 060	KLEVE	DITHMARSCHEN	SCHH	432	2241
01 0 61 052	KLEVE	STEINBURG	SCHH	462	2211
05 1 54 036	KLEVE, STADT	KLEVE	NW	44 005	4190
07 1 35 048	KLIDING	COCHEM-ZELL	RHPF	228	5591
09 7 72 161	KLI MMACH	AUGSBURG	BAY	223	8931
09 1 87 149	KLING	ROSENHEIM	BAY	818	8095
07 1 41 073	KLINGELBACH	RHEIN-LAHN-KREIS	RHPF	562	5429
09 3 75 159	KLINGEN	REGENSBURG	BAY	291	8416
09 6 76 134	KLINGENBERG A. MAIN, STADT	MILTENBERG	BAY	6 381	8763
07 3 37 049	KLINGENMUENSTER	LANDAU-BAD BERGZABERN	RHPF	2 319	6749
01 0 53 068	KLINKRADE	HERZOGTUM LAUENBURG	SCHH	448	2411
01 0 54 068	KLI XBUELL	NORDFRIESLAND	SCHH	894	2260
09 3 74 130	KLOBENREUTH	NEUSTADT A.D.WALDNAAB	BAY	178	8481
09 1 86 134	KLOSTERBERG	PFÄFFENHOFEN A.D.ILM	BAY	621	8899
09 7 78 159	KLOSTERBEUREN	UNTERALLGAEU	BAY	422	8941
07 1 40 070	KLOSTERKUMBD	RHEIN-HUNSRUECK-KREIS	RHPF	259	6540

2 GEMEINDEN IN ALPHABETISCHER ORDNUNG MIT SCHLUESSELNUMMER, WOHNBEVOELKERUNG UND POSTLEITZAHL AM 31.12.1977

SCHLUESSEL- NUMMER	GEMEINDE	KREIS	LAND	BEVOEL- KERUNG	POST- LEIT- ZAHL
09 7 72 162	KLOSTERLECHFELD	AUGSBURG	BAY	1 626	8933
07 1 35 049	KLOTTEN	COCHEM-ZELL	RHPF	1 648	5592
07 1 40 071	KLUDENBACH	RHEIN-HUNSRUECK-KREIS	RHPF	85	6541
07 2 35 063	KLUESSE RATH	TRIER-SAARBURG	RHPF	1 237	5559
03 4 54 025	KLUSE	EMSLAND	NDSA	1 100	4491
09 3 75 160	KNEITING	REGENSBURG	BAY	571	8411
03 1 58 022	KNEITLINGEN	WOLFENBUETTEL	NDSA	863	3307
09 6 74 163	KNETZGAU	HASSBERGE	BAY	5 142	8729
07 3 34 014	KNITTELSHEIM	GERMERSHEIM	RHPF	702	6741
08 2 36 033	KNITTLINGEN, STADT	ENZKREIS	BAWU	6 050	7134
07 3 37 050	KNOERINGEN	LANDAU-BAD BERGZABERN	RHPF	420	6741
07 3 40 215	KNOPP-LABACH	PIRMASENS	RHPF	476	6791
06 2 76 011	KNUELLWALD	SCHWALM-EDER-KREIS	HESS	5 207	3589
01 0 53 069	KOBERG	HERZOGTUM LAUENBURG	SCHH	415	2411
07 1 37 212	KOBERN-GONDORF	MAYEN-KOBLENZ	RHPF	3 083	5401
07 1 11 000	KOBLENZ, STADT	KREISFREIE STADT	RHFF	115 729	5400
09 1 73 133	KOCHEL A. SEE	BAD TOELZ-WOLFRATSHAUSEN	BAY	4 347	8113
09 4 75 141	KOEDITZ	HOF	BAY	1 109	8671
09 4 77 127	KOEDNITZ	KULMBACH	BAY	1 752	8651
09 3 75 161	KOEFERING	REGENSBURG	BAY	1 268	8401
03 3 52 027	KOEHLER	CUXHAVEN	NDSA	851	2851
01 0 57 039	KOEHN	PLOEN	SCHH	482	2301
07 1 43 249	KOELBINGEN	WESTERWALDKREIS	RHPF	747	5439
09 7 79 171	KOELBURG	DONAU-RIES	BAY	124	8855
01 0 56 031	KOELLN-REISIEK	PINNEBERG	SCHH	1 733	2200
05 3 15 000	KOELN, STADT	KREISFREIE STADT	NW	976 761	5000
08 1 16 035	KOENGEN	ESSLINGEN	BAWU	8 141	7316
07 3 39 033	KOENGERNHEIM	MAINZ-BINGEN	RHPF	633	6501
09 7 78 160	KOENGETRIED	UNTERALLGAEU	BAY	298	8949
08 1 28 061	KOENIGHEIM	MAIN-TAUBER-KREIS	BAWU	3 489	6976
07 1 33 203	KOENIGSAU	BAD KREUZNACH	RHPF	119	6571
08 2 36 076	KOENIGSBACH-STEIN	ENZKREIS	BAWU	8 034	7535
09 6 74 164	KOENIGSBERG I. BAY., STADT	HASSBERGE	BAY	3 061	8729
08 1 35 025	KOENIGSBRUNN	HEIDENHEIM	BAWU	6 919	7923
09 7 72 163	KOENIGSBRUNN, STADT	AUGSBURG	BAY	16 135	8901
09 1 73 134	KOENIGSDORF	BAD TOELZ-WOLFRATSHAUSEN	BAY	1 788	8191
08 4 36 053	KOENIGSEGGWALD	RAVENSBURG	BAWU	541	7961
07 1 31 041	KOENIGSFELD	AHRWEILER	RHPF	447	5481
09 4 71 151	KOENIGSFELD	BAMBERG	BAY	1 362	8601
08 3 26 031	KOENIGSFELD IM SCHWARZWALD	SCHWARZWALD-Baar-Kreis	BAWU	5 353	7744
08 3 27 029	KOENIGSHEIM	TUTTLINGEN	BAWU	457	7201
01 0 58 089	KOENIGSHUEGEL	RENSBURG-ECKERNFOERDE	SCHH	148	2371
03 1 54 013	KOENIGSLUTTER AM ELM, STADT	HELMSTEDT	NDSA	16 545	3308
03 3 53 022	KOENIGSMOOR	HARBURG	NDSA	517	2111
09 1 85 163	KOENIGSMOOS	NEUBURG-SCHROBENHAUSEN	BAY	2 730	8859
09 1 72 121	KOENIGSSEE	BERCHTESGADENER LAND	BAY	2 057	8240
06 1 76 005	KOENIGSTEIN IM TAUNUS, STADT	HOCHTAUNUSKREIS	HESS	16 511	6240
09 3 71 135	KOENIGSTEIN, MARKT	AMBERG-SULZBACH	BAY	1 668	8459

K

2 GEMEINDEN IN ALPHABETISCHER ORDNUNG MIT SCHLUESSELNUMMER, WOHNBEVOELKERUNG UND POSTLEITZAHL AM 31.12.1977

SCHLUESSEL- NUMMER	GEMEINDE	KREIS	LAND	BEVOEL- KERUNG	POST- LEIT- ZAHL
05 3 82 024	KOENIGSWINTER, STADT	RHEIN-SIEG-KREIS	NW	34 646	5330
07 3 36 051	KOERBORN	KUSEL	RHPF	322	6799
07 1 41 074	KOERDORF	RHEIN-LAHN-KREIS	RHPF	535	5429
06 2 76 012	KOERLE	SCHWALM-EDER-KREIS	HESS	2 342	3501
07 2 32 067	KOERPERICH	BITBURG-PRUEM	RHPF	1 019	5529
09 1 76 139	KOESCHING, MARKT	EICHSTAETT	BAY	5 572	8073
09 2 75 131	KOESSLARN, MARKT	PASSAU	BAY	1 644	8399
09 2 78 142	KOESSNACH	STRAUBING-BOGEN	BAY	461	8441
01 0 53 070	KOETHEL	HERZOGTUM LAUENBURG	SCHH	152	2071
01 0 62 040	KOETHEL	STORMARN	SCHH	239	2071
09 4 78 136	KOETTEL	LICHTENFELS	BAY	191	8621
07 2 33 221	KOETTERICHEN	DAUN	RHPF	70	5441
09 7 74 148	KOETZ	GUENZBURG	BAY	2 579	8871
09 3 72 137	KOETZTING, STADT	CHAM	BAY	6 328	8493
07 2 35 067	KOEWERICH	TRIER-SAARBURG	RHPF	346	5559
08 1 16 036	KOHLBERG	ESSLINGEN	BAWU	1 994	7441
09 3 74 131	KOHLBERG, MARKT	NEUSTADT A.D.WALDNAAB	BAY	1 221	8481
09 2 77 129	KOHLSTORF	ROTTAL-INN	BAY	113	8382
09 1 87 150	KOLBERMOOR, STADT	ROSENHEIM	BAY	10 849	8201
08 3 27 030	KOLBINGEN	TUTTLINGEN	BAWU	1 129	7201
01 0 54 070	KOLDENBUETTEL	NORDFRIESLAND	SCHH	690	2254
09 6 78 150	KOLITZHEIM	SCHWEINFURT	BAY	594	8721
01 0 54 071	KOLKERHEIDE	NORDFRIESLAND	SCHH	76	2251
09 1 74 128	KOLLBACH	DACHAU	BAY	691	8061
07 1 37 053	KOLLIG	MAYEN-KOBLENZ	RHPF	338	5444
01 0 61 118	KOLLMAR	STEINBURG	SCHH	1 794	2201
01 0 61 053	KOLLMOOR	STEINBURG	SCHH	45	2210
09 2 76 128	KOLLNBURG	REGEN	BAY	1 507	8371
01 0 53 071	KOLLOW	HERZOGTUM LAUENBURG	SCHH	417	2051
07 3 35 019	KOLLWEILER	KAISERSLAUTERN	RHPF	273	6791
07 2 33 222	KOLVERATH	DAUN	RHPF	169	5441
07 2 31 071	KOMMEN	BERNKASTEL-WITTLICH	RHPF	214	5551
07 3 36 052	KONKEN	KUSEL	RHPF	821	6799
09 3 77 131	KONNERSREUTH, MARKT	TIRSCHENREUTH	BAY	1 895	8591
09 7 72 164	KONRADSHOFEN	AUGSBURG	BAY	329	8931
09 4 75 142	KONRADSREUTH	HOF	BAY	2 896	8671
08 3 35 043	KONSTANZ, STADT	KONSTANZ	BAWU	69 079	7750
09 1 76 140	KONSTEIN	EICHSTAETT	BAY	912	8831
07 2 35 068	KONZ, STADT	TRIER-SAARBURG	RHPF	14 194	5503
09 2 78 143	KONZELL	STRAUBING-BOGEN	BAY	1 117	8441
09 7 74 149	KONZENBERG	GUENZBURG	BAY	587	8871
07 2 33 223	KOPP	DAUN	RHPF	179	5531
09 1 86 135	KOPPENBACH	PFaffenhofen A.D.ILM	BAY	243	8899
08 1 19 041	KORB	REMS-MURR-KREIS	BAWU	9 696	7054
06 2 77 014	KORBACH, KREISSTADT	WALDECK-FRANKENBERG	HESS	22 852	3540
07 2 35 069	KORDEL	TRIER-SAARBURG	RHPF	2 354	5501
07 2 35 070	KORLINGEN	TRIER-SAARBURG	RHPF	666	5501
08 1 18 080	KORTAL-MUENCHINGEN, STADT	LUDWIGSBURG	BAWU	16 862	7015

2 GEMEINDEN IN ALPHABETISCHER ORDNUNG MIT SCHLUESSELNUMMER, WOHNBEVOELKERUNG UND POSTLEITZAHL AM 31.12.1977

SCHLUESSEL- NUMMER	GEMEINDE	KREIS	LAND	BEVOEL- KERUNG	POST- LEIT- ZAHL
08 1 18 046	KORNWESTHEIM, STADT	LUDWIGSBURG	BAWU	27 369	7014
05 1 62 020	KORSCHENBROICH	NEUSS	NW	24 837	4052
07 1 40 073	KORWEILER	RHEIN-HUNS RUECK-KREIS	RHPF	83	5448
01 0 58 090	KOSEL	REND SBURG-ECKERNFOERDE	SCHH	1 132	2332
09 6 72 129	KOTHEN	BAD KISSINGEN	BAY	529	8789
07 1 31 042	KOTTENBORN	AHRWEILER	RHPF	154	5489
07 1 37 055	KOTTENHEIM	MAYEN-KOBLENZ	RHPF	2 695	5445
09 1 79 131	KOTTGEISERING	FUERSTENFELDBRUCK	BAY	1 229	8081
09 1 76 141	KOTTINGWOERTH	EICHSTAETT	BAY	404	8431
07 3 35 020	KOTTWEILER-SCHWANDEN	KAISERSLAUTERN	RHPF	1 255	6791
01 0 54 072	KOTZENBUELL	NORDFRIESLAND	SCHH	208	2253
07 2 32 068	KOXHAUSEN	BITBURG-PRUEM	RHPF	129	5529
07 1 32 064	KRAAM	ALTENKIRCHEN (WESTERWALD)	RHPF	182	5231
07 2 33 040	KRADENBACH	DAUN	RHPF	113	5569
07 3 40 216	KRAEHENBERG	PIRMASENS	RHPF	182	6791
09 7 77 144	KRAFTISRIED	OSTALLGAEU	BAY	682	8951
09 1 83 124	KRAIBURG A. INN, MARKT	MUEHL DORF A. INN	BAY	2 670	8261
08 2 15 097	KRAICHTAL, STADT	KARLSRUHE	BAWU	12 512	7527
09 1 88 127	KRAILLING	STARNBERG	BAY	7 296	8033
09 6 74 165	KRAISDORF	HASSBERGE	BAY	314	8601
05 1 54 040	KRANENBURG	KLEVE	NW	7 845	4193
03 3 59 029	KRANENBURG	STADE	NDSA	703	2164
09 1 78 137	KRANZBERG	FREISING	BAY	2 665	8051
07 1 40 075	KRATZENBURG	RHEIN-HUNS RUECK-KREIS	RHPF	279	5401
08 4 37 065	KRAUCHENWIES	SIGMARINGEN	BAWU	3 820	7482
08 1 26 045	KRAUTHEIM, STADT	HOHENLOHEKREIS	BAWU	3 997	7109
07 2 32 253	KRAUTSCHEID	BITBURG-PRUEM	RHPF	301	5529
03 1 52 014	KREBECK	GOETTINGEN	NDSA	1 041	3429
09 6 77 150	KREDENBACH	MAIN-SPESSART	BAY	396	8771
05 1 14 000	KREFELD, STADT	KREISFREIE STADT	NW	224 525	4150
03 1 55 008	KREIENSEN	NORTHEIM	NDSA	8 682	3350
07 3 36 053	KREIMBACH-KAULBACH	KUSEL	RHPF	941	6751
01 0 61 054	KREMPDORF	STEINBURG	SCHH	285	2209
01 0 61 055	KREMPE, STADT	STEINBURG	SCHH	2 161	2209
01 0 51 061	KREMPER	DITHMARSCHEN	SCHH	511	2247
01 0 61 056	KREMPERHEIDE	STEINBURG	SCHH	2 245	2211
01 0 61 057	KREMPERMOOR	STEINBURG	SCHH	336	2211
01 0 60 050	KREMS II	SEGEBERG	SCHH	348	2361
08 1 27 101	KRESSBERG	SCHWAEBISCH HALL	BAWU	3 327	7181
08 4 35 029	KRESSBRONN AM BODENSEE	BODENSEEKREIS	BAWU	6 349	7993
07 1 37 056	KRETZ	MAYEN-KOBLENZ	RHPF	635	5471
09 1 82 124	KREUTH	MIESBACH	BAY	3 728	8185
05 3 58 028	KREUZAU	DUEREN	NW	13 885	5166
09 1 74 129	KREUZHOLZHAUSEN	DACHAU	BAY	242	8061
05 9 70 024	KREUZTAL, STADT	SIEGEN	NW	30 142	5910
09 6 77 151	KREUZWERTHEIM, MARKT	MAIN-SPESSART	BAY	2 957	6983
07 3 35 021	KRICKENBACH	KAISERSLAUTERN	RHPF	1 008	6751
07 3 33 040	KRIEGSFELD	DONNERSBERGKREIS	RHPF	1 167	6761

K

2 GEMEINDEN IN ALPHABETISCHER ORDNUNG MIT SCHLUESSELNUMMER, WOHNBEVOELKERUNG UND POSTLEITZAHL AM 31.12.1977

SCHLUESSEL- NUMMER	GEMEINDE	KREIS	LAND	BEVOEL- KERUNG	POST- LEIT- ZAHL
06 1 80 008	KRIFTEL	MAIN-TAUNUS-KREIS	HESS	8 648	6239
09 4 72 157	KROEGELSTEIN	BAYREUTH	BAY	399	8601
09 2 74 145	KROENING	LANDSHUT	BAY	2 275	8311
01 0 53 072	KROEPPELSHAGEN-FAHRENDORF	HERZOGTUM LAUENBURG	SCHH	870	2051
07 3 40 026	KROEPPEN	PIRMASENS	RHPF	678	0781
07 2 31 072	KROEV	BERNKASTEL-WITTLICH	RHPF	2 551	5563
01 0 58 091	KROGASPE	RENDSBURG-ECKERNFOERDE	SCHH	414	2351
01 0 57 040	KROKAU	PLOEN	SCHH	298	2306
09 6 71 138	KROMBACH	ASCHAFFENBURG	BAY	1 561	8752
09 4 76 145	KRONACH, STADT	KRONACH	BAY	11 354	8640
08 2 15 039	KRONAU	KARLSRUHE	BAWU	4 181	7521
06 1 76 006	KRONBERG IM TAUNUS, STADT	HOCHTAUNUSKREIS	HESS	17 483	6242
09 7 78 161	KRONBURG	UNTERALLGAEU	BAY	1 290	8941
01 0 51 062	KRONPRINZENKOOGE	DITHMARSCHEN	SCHH	952	2221
01 0 59 136	KRONSGAARD	SCHLESWIG-FLENSBURG	SCHH	255	2341
01 0 58 092	KRONSHAGEN	RENDSBURG-ECKERNFOERDE	SCHH	12 706	2300
01 0 61 058	KRONSMOOR	STEINBURG	SCHH	207	2211
07 1 34 048	KRONWEILER	BIRKENFELD	RHPF	387	6581
01 0 59 053	KROPP	SCHLESWIG-FLENSBURG	SCHH	4 966	2382
07 1 43 250	KROPPACH	WESTERWALDKREIS	RHPF	515	5231
07 3 36 054	KROTTELBACH	KUSEL	RHPF	775	6799
07 2 32 069	KRUCHTEN	BITBURG-PRUEM	RHPF	432	5529
07 1 43 041	KRUEMMEL	WESTERWALDKREIS	RHPF	158	5418
09 1 80 122	KRUEN	GARMISCH-PARTENKIRCHEN	BAY	1 878	8101
01 0 53 073	KRUEZEN	HERZOGTUM LAUENBURG	SCHH	276	2059
07 1 37 057	KRUFT	MAYEN-KOBLENZ	RHPF	4 066	5473
01 0 53 074	KRUKOW	HERZOGTUM LAUENBURG	SCHH	150	2059
09 6 74 166	KRUM	HASSBERGE	BAY	312	8729
09 7 74 150	KRUMBACH (SCHWABEN), STADT	GUENZBURG	BAY	10 615	8908
01 0 57 041	KRUMMBEK	PLOEN	SCHH	298	2306
07 1 34 049	KRUMMENAU	BIRKENFELD	RHPF	119	6541
03 3 59 030	KRUMMENDEICH	STADE	NDSA	654	2161
01 0 61 059	KRUMMENDIEK	STEINBURG	SCHH	56	2211
09 3 77 132	KRUMMENNAAB	TIRSCHENREUTH	BAY	1 892	8481
01 0 53 075	KRUMMESSE	HERZOGTUM LAUENBURG	SCHH	1 552	2401
03 4 52 014	KRUMMOERN	AURICH	NDSA	11 890	2974
01 0 58 093	KRUMMWISCH	RENDSBURG-ECKERNFOERDE	SCHH	540	2371
01 0 51 063	KRUMSTEDT	DITHMARSCHEN	SCHH	520	2221
07 1 32 065	KRUNKEL	ALTENKIRCHEN (WESTERWALD)	RHPF	431	5451
09 5 74 136	KRUPPACH	NUERNBERGER LAND	BAY	164	8561
09 5 74 137	KUCHA	NUERNBERGER LAND	BAY	260	8561
08 1 17 033	KUCHEN	GOEPPINGEN	BAWU	5 301	7343
01 0 53 076	KUDDEWOERDE	HERZOGTUM LAUENBURG	SCHH	1 011	2071
01 0 51 064	KUDEN	DITHMARSCHEN	SCHH	570	2221
01 0 61 060	KUDENSEE	STEINBURG	SCHH	217	2211
09 7 71 144	KUEHBACH, MARKT	AICHACH-FRIEDBERG	BAY	1 593	8891
09 4 72 158	KUEHLENFELS	BAYREUTH	BAY	375	8571
09 7 72 166	KUEHLENTHAL	AUGSBURG	BAY	556	8851

2 GEMEINDEN IN ALPHABETISCHER ORDNUNG MIT SCHLUESSELNUMMER, WOHNBEVOELKERUNG UND POSTLEITZAHL AM 31.12.1977

SCHLUESSEL- NUMMER	GEMEINDE	KREIS	LAND	BEVOEL- KERUNG	POST- LEIT- ZAHL
01 0 57 042	KUEHREN	PLDEN	SCHH	520	2308
03 3 52 028	KUEHRSTEDT	CUXHAVEN	NDSA	1 038	2852
01 0 53 077	KUEHSEN	HERZOGTUM LAUENBURG	SCHH	327	2411
01 0 60 051	KUEKELS	SEGEBERG	SCHH	345	2361
09 5 75 137	KUELSHEIM	NEUSTADT A.D.AISCH-BAD WINDSHEIM BAY		445	8532
08 1 28 064	KUELSHEIM, STADT	MAIN-TAUBER-KREIS	BAWU	5 807	6987
07 1 40 076	KUELZ (HUNS RUECK)	RHEIN-HUNS RUECK-KREIS	RHPF	406	6541
07 1 40 077	KUEMBDCHEN	RHEIN-HUNS RUECK-KREIS	RHPF	350	6541
09 3 71 136	KUEMMERSBRUCK	AMBERG-SULZBACH	BAY	7 825	8451
06 2 72 015	KUENZELL	FULDA	HESS	12 395	6411
08 1 26 046	KUENZELSAU, STADT	HOHENLOHEKREIS	BAWU	11 801	7118
09 2 71 128	KUENZING	DEGGENDORF	BAY	2 826	8351
09 4 76 146	KUEPS, MARKT	KRONACH	BAY	3 862	8643
09 6 79 156	KUERNACH	WUERZBURG	BAY	2 417	8702
08 2 15 040	KUERNBACH	KARLSRUHE	BAWU	2 339	7519
05 3 78 012	KUERTEN	RHEINISCH-BERGISCHER KREIS	NW	15 626	5067
08 3 37 125	KUESSABERG	WALDSHUT	BAWU	4 226	7891
03 3 54 013	KUESTEN	LUECHOW-DANNENBERG	NDSA	1 276	3131
07 3 34 015	KUHARDT	GERMERSHEIM	RHPF	1 548	6729
07 1 43 251	KUHNHOEFEN	WESTERWALDKREIS	RHPF	81	5419
09 3 77 133	KULMAIN	TIRSCHENREUTH	BAY	1 382	8581
09 4 77 128	KULMBACH, STADT	KULMBACH	BAY	28 690	8650
01 0 53 078	KULPIN	HERZOGTUM LAUENBURG	SCHH	137	2419
09 3 76 138	KULZ	SCHWANDORF	BAY	442	8671
09 2 74 146	KUMHAUSEN	LANDSHUT	BAY	3 158	8300
01 0 56 032	KUMMERFELD	PINNEBERG	SCHH	1 417	2080
09 2 72 132	KUMREUT	FREYUNG-GRAFENAU	BAY	2 130	8391
07 1 43 252	KUNDERT	WESTERWALDKREIS	RHPF	293	5239
09 4 74 145	KUNREUTH	FORCHHEIM	BAY	643	8551
09 4 77 129	KUPFERBERG, STADT	KULMBACH	BAY	1 054	8651
08 1 26 047	KUPFERZELL	HOHENLOHEKREIS	BAWU	3 872	7115
08 2 16 024	KUPPENHEIM, STADT	RASTATT	BAWU	7 056	7554
07 1 38 036	KURTSCHIED	NEUWIED	RHPF	889	5451
09 5 77 147	KURZENALTHEIM	WEISSENBURG-GUNZENHAUSEN	BAY	174	8831
01 0 56 033	KURZENMOOR	PINNEBERG	SCHH	769	2200
07 3 36 055	KUSEL, STADT	KUSEL	RHPF	5 735	6798
08 4 16 023	KUSTERDINGEN	TUEBINGEN	BAWU	6 482	7408
03 3 59 031	KUTENHOLZ	STADE	NDSA	3 793	2141
09 7 72 167	KUTZENHAUSEN	AUGSBURG	BAY	705	8901
07 2 32 070	KYLLBURG, STADT	BITBURG-PRUEM	RHPF	1 135	5524
07 2 32 071	KYLLBURGWEILER	BITBURG-PRUEM	RHPF	128	5524

L

09 3 73 139	LAABER	NEUMARKT I.D.OPF.	BAY	312	8431
09 3 75 162	LAABER, MARKT	REGENSBURG	BAY	4 281	8411
03 4 56 012	LAAR	GRAFSCHAFT BENTHEIM	NDSA	2 182	4459
05 9 70 028	LAASPHE, STADT	SIEGEN	NW	14 851	5928
03 2 53 008	LAATZEN, STADT	HANNOVER	NDSA	32 231	3014

L

2 GEMEINDEN IN ALPHABETISCHER ORDNUNG MIT SCHLUESSELNUMMER, WOHNBEVOELKERUNG UND POSTLEITZAHL AM 31.12.1977

SCHLUESSEL- NUMMER	GEMEINDE	KREIS	LAND	BEVOEL- KERUNG	POST- LEIT- ZAHL
01 0 53 079	LABENZ	HERZOGTUM LAUENBURG	SCHH	479	2411
09 2 78 144	LABERWEINTING	STRAUBING-BOGEN	BAY	1 856	8301
01 0 57 043	LABOE	PLOEN	SCHH	4 414	2304
09 7 78 162	LACHEN	UNTERALLGAEU	BAY	1 176	8941
03 3 51 016	LACHENDORF	CELLE	NDSA	3 820	3101
09 2 72 133	LACKENHAEUSER	FREYUNG-GRAFENAU	BAY	341	8391
05 5 66 032	LADBERGEN	STEINFURT	NW	5 580	4544
01 0 54 073	LADELUND	NORDFRIESLAND	SCHH	1 007	2265
08 2 26 038	LADENBURG, STADT	RHEIN-NECKAR-KREIS	BAWU	10 249	6802
01 0 61 061	LAEGERDORF	STEINBURG	SCHH	3 335	2211
03 4 54 026	LAEHDEN	EMSLAND	NDSA	3 627	4471
09 4 79 132	LAENGENAU	WUNSIEDEL I. FICHTELGEBIRGE	BAY	362	8672
05 5 66 036	LAER	STEINFURT	NW	5 060	4401
03 4 56 013	LAGE	GRAFSCHAFT BENTHEIM	NDSA	884	4458
05 7 66 040	LAGE, STADT	LIPPE	NW	31 949	4937
09 4 76 147	LAHM	KRONACH	BAY	277	8641
09 4 78 137	LAHM B. LICHTENFELS	LICHTENFELS	BAY	119	8621
09 4 73 139	LAHM I. ITZGRUND	COBURG	BAY	313	8601
03 4 54 027	LAHM	EMSLAND	NDSA	695	4471
06 1 17 000	LAHN, STADT	KREISFREIE STADT	HESS	154 089	6300
03 1 57 004	LAHNSTEDT	PEINE	NDSA	9 879	3153
07 1 41 075	LAHNSTEIN, STADT	RHEIN-LAHN-KREIS	RHPF	19 314	5420
06 2 75 013	LAHNTAL	MARBURG-BIEDENKOPF	HESS	5 527	3551
07 2 32 072	LAHR	BITBURG-PRUEM	RHPF	198	5529
07 1 35 050	LAHR	COCHEM-ZELL	RHPF	156	5449
08 3 17 065	LAHR, STADT	ORTENAU-KREIS	BAWU	35 481	7630
09 5 76 130	LAIBSTADT	ROTH	BAY	380	8548
08 4 25 071	LAICHINGEN, STADT	ALB-DONAU-KREIS	BAWU	8 336	7903
09 2 71 129	LAILLING	DEGGENDORF	BAY	261	8351
09 1 76 142	LAIMERSTADT	EICHSTAETT	BAY	338	8421
09 2 71 130	LALLING	DEGGENDORF	BAY	1 237	8351
09 3 72 138	LAM, MARKT	CHAM	BAY	2 430	8496
07 2 32 254	LAMBERTSBERG	BITBURG-PRUEM	RHPF	244	5523
07 3 32 032	LAMBRECHT (PFALZ), STADT	BAD DUERCKHEIM	RHPF	4 455	6734
07 3 35 201	LAMBSBORN	KAISERSLAUTERN	RHPF	752	6791
07 3 38 016	LAMBSHEIM	LUDWIGSHAFEN	RHPF	5 472	6715
09 7 77 145	LAMERDINGEN	OSTALLGAEU	BAY	615	8939
01 0 57 044	LAMMERSHAGEN	PLOEN	SCHH	288	2309
07 2 35 072	LAMPADEN	TRIER-SAARBURG	RHPF	522	5501
06 1 71 013	LAMPERTHEIM, STADT	BERGSTRASSE	HESS	31 484	6840
09 1 75 125	LAMPFERDING	EBERSBERG	BAY	395	8019
03 2 54 023	LAMSPRINGE, FLECKEN	HILDESHEIM	NDSA	3 327	3206
03 3 52 029	LAMSTEDT	CUXHAVEN	NDSA	2 894	2172
09 2 79 122	LANDAU A. D. ISAR, STADT	DINGOLFING-LANDAU	BAY	10 405	8380
07 3 13 000	LANDAU IN DER PFALZ, STADT	KREISFREIE STADT	RHPF	36 765	6740
09 7 74 151	LANDENSBERG	GUENZBURG	BAY	515	8871
03 2 56 017	LANDESBERGEN	NIENBURG (WESER)	NDSA	2 602	3076
07 1 35 051	LANDKERN	COCHEM-ZELL	RHPF	687	5591

2 GEMEINDEN IN ALPHABETISCHER ORDNUNG MIT SCHLUESSELNUMMER, WOHNBEVOELKERUNG UND POSTLEITZAHL AM 31.12.1977

SCHLUESSEL- NUMMER	GEMEINDE	KREIS	LAND	BEVOEL- KERUNG	POST- LEIT- ZAHL
01 0 55 026	LANDKIRCHEN AUF FEHMARN	OSTHOLSTEIN	SCHH	1 538	2449
03 1 52 015	LANDOLFSHAUSEN	GOETTINGEN	NDSA	1 062	3401
01 0 61 062	LANDRECHT	STEINBURG	SCHH	145	2213
09 1 81 130	LANDSBERG A. LECH, STADT	LANDSBERG A. LECH	BAY	15 936	8910
09 1 79 132	LANDSBERIED	FUERSTENFELDBRUCK	BAY	794	8081
07 2 31 503	LANDSCHEID	BERNKASTEL-WITTLICH	RHPF	2 081	5561
01 0 61 063	LANDSCHEIDE	STEINBURG	SCHH	329	2211
09 7 73 142	LANDSHAUSEN	DILLINGEN A.D. DONAU	BAY	768	8881
09 2 61 000	LANDSHUT, STADT	KREISFREIE STADT	BAY	55 548	8300
07 3 35 022	LANDSTUHL, STADT	KAISERSLAUTERN	RHPF	8 648	6790
03 2 54 024	LANDWEHR	HILDESHEIM	NDSA	792	3221
01 0 59 137	LANGBALLIG	SCHLESWIG-FLensburg	SCHH	989	2391
09 2 76 129	LANGDORF	REGEN	BAY	1 728	8371
01 0 56 034	LANGELN	PINNEBERG	SCHH	356	2081
03 1 53 007	LANGELSHEIM, STADT	GOSLAR	NDSA	14 728	3394
03 3 52 030	LANGEN	CUXHAVEN	NDSA	14 823	2857
03 4 54 028	LANGEN	EMSLAND	NDSA	1 099	4451
06 1 82 007	LANGEN, STADT	OFFENBACH	HESS	29 701	6070
09 5 77 148	LANGENALTHEIM	WEISSENBURG-GUNZENHAUSEN	BAY	1 881	8831
08 4 35 030	LANGENARGEN	BODENSEEKREIS	BAWU	5 413	7994
09 4 76 148	LANGENAU	KRONACH	BAY	623	8641
08 4 25 072	LANGENAU, STADT	ALB-DONAU-KREIS	BAWU	11 414	7907
09 1 78 138	LANGENBACH	FREISING	BAY	1 664	8051
09 4 75 143	LANGENBACH	HOF	BAY	730	8671
07 3 36 056	LANGENBACH	KUSEL	RHPF	456	6799
07 1 43 253	LANGENBACH BEI KIRBURG	WESTERWALDKREIS	RHPF	635	5241
05 7 54 024	LANGENBERG	GUETERSLOH	NW	6 499	4831
09 4 73 140	LANGENBERGEN	COBURG	BAY	938	8631
08 1 25 113	LANGENBRETTACH	HEILBRONN	BAWU	2 325	7101
08 1 27 047	LANGENBURG, STADT	SCHWAEBISCH HALL	BAWU	1 938	7183
09 6 72 130	LANGENDORF	BAD KISSINGEN	BAY	640	8731
03 3 54 014	LANGENDORF	LUECHOW-DANNENBERG	NDSA	753	3139
08 4 26 067	LANGENENSLINGEN	BIBERACH	BAWU	3 143	7945
09 3 75 163	LANGENERLING	REGENSBURG	BAY	388	8401
01 0 54 074	LANGENESS	NORDFRIESLAND	SCHH	139	2251
07 1 37 060	LANGENFELD	MAYEN-KOBLENZ	RHPF	741	5441
09 5 75 138	LANGENFELD	NEUSTADT A.D. AISCH-BAD WINDSHEIM	BAY	730	8531
05 1 58 020	LANGENFELD (RHEINLAND), STADT	METTMANN	NW	46 632	4018
09 1 77 125	LANGENGESLING	ERDING	BAY	1 903	8058
03 2 53 009	LANGENHAGEN, STADT	HANNOVER	NDSA	46 703	3012
07 1 43 254	LANGENHAHN	WESTERWALDKREIS	RHPF	1 202	5439
09 7 74 152	LANGENHASLACH	GUENZBURG	BAY	577	8909
01 0 54 075	LANGENHORN	NORDFRIESLAND	SCHH	2 388	2255
09 2 71 131	LANGENISARHOFEN	DEGGENDORF	BAY	635	8351
09 3 75 164	LANGENKREITH	REGENSBURG	BAY	283	8416
01 0 53 080	LANGENLEHNSTEN	HERZOGTUM LAUENBURG	SCHH	155	2059
07 1 33 054	LANGENLONSHEIM	BAD KREUZNACH	RHPF	3 247	6536
09 1 85 143	LANGENMOSEN	NEUBURG-SCHROBENHAUSEN	BAY	1 144	8899

L

2 GEMEINDEN IN ALPHABETISCHER ORDNUNG MIT SCHLUESSELNUMMER, WOHNBEVOELKERUNG UND POSTLEITZAHL AM 31.12.1977

SCHLUESSEL- NUMMER	GEMEINDE	KREIS	LAND	BEVOEL- KERUNG	POST- LEIT- ZAHL
09 7 72 168	LANGENNEUFNACH	AUGSBURG	BAY	1 472	8931
09 1 77 126	LANGENPREISING	ERDING	BAY	1 678	8059
09 6 77 152	LANGENPROZELTEN	MAIN-SPESSART	BAY	1 957	8781
09 7 72 169	LANGENREICHEN	AUGSBURG	BAY	462	8851
07 1 41 076	LANGENSCHIED	RHEIN-LAHN-KREIS	RHPF	539	6251
06 1 79 016	LANGENSELBOLD	MAIN-KINZIG-KREIS	HESS	9 978	6456
09 4 74 146	LANGSENDELBACH	FORCHHEIM	BAY	2 935	8521
09 5 75 139	LANGENSTEINACH	NEUSTADT A.D.AISCH-BAD WINDSHEIM	BAY	301	8701
07 1 33 055	LANGENTHAL	BAD KREUZNACH	RHPF	111	6551
09 3 77 134	LANGENTHEILEN	TIRSCHENREUTH	BAY	288	8591
09 5 73 120	LANGENZENN, STADT	FUERTH	BAY	6 381	8506
03 4 55 008	LANGEOOG	FRIESLAND	NDSA	2 693	2941
09 7 72 170	LANGERRINGEN	AUGSBURG	BAY	1 809	8931
05 3 58 032	LANGERWEHE	DUFREN	NW	10 875	5163
09 5 71 170	LANGFURTH	ANSBACH	BAY	1 399	8821
06 1 77 021	LANGGOENS	LAHN-DILL-KREIS	HESS	8 856	6306
03 3 51 017	LANGLINGEN	CELLE	NDSA	2 038	3101
09 2 73 141	LANGQUAID, MARKT	KELHEIM	BAY	1 949	8301
07 1 37 061	LANGSCHEID	MAYEN-KOBLENZ	RHPF	91	5441
01 0 59 138	LANGSTEDT	SCHLESWIG-FLENSBURG	SCHH	722	2384
07 2 35 073	LANGSUR	TRIER-SAARBURG	RHPF	1 613	5501
01 0 58 094	LANGWEDEL	RENDSBURG-ECKERNFORDE	SCHH	1 148	2351
03 3 61 006	LANGWEDEL, FLECKEN	VERDEN	NDSA	9 447	2815
09 7 72 171	LANGWEID A. LECH	AUGSBURG	BAY	6 155	8901
07 3 36 057	LANGWEILER	KUSEL	RHPF	296	6759
07 3 35 202	LANGWIEDEN	KAISERSLAUTERN	RHPF	229	6791
01 0 53 081	LANKAU	HERZOGTUM LAUENBURG	SCHH	420	2411
01 0 53 082	LANZE	HERZOGTUM LAUENBURG	SCHH	167	2059
09 3 75 165	LAPPERSDORF	REGENSBURG	BAY	5 447	8411
09 1 86 136	LARSBACH	PFaffenhofen A.D.ILM	BAY	186	8069
01 0 62 089	LASBEK	STORMARN	SCHH	919	2061
07 2 32 255	LASCHEID	BITBURG-PRUEM	RHPF	107	5541
07 2 32 256	LASEL	BITBURG-PRUEM	RHPF	324	5541
03 4 53 009	LASTRUP	CLOPPENBURG	NDSA	5 273	4595
01 0 60 052	LATENDORF	SEGEBERG	SCHH	544	2351
03 4 54 029	LATHEN	EMSLAND	NDSA	3 591	4474
09 7 79 172	LAUB	DONAU-RIES	BAY	483	8861
07 1 35 052	LAUBACH	COCHEM-ZELL	RHPF	906	5443
07 1 40 079	LAUBACH	RHEIN-HUNS RUECK-KREIS	RHPF	387	5449
06 1 77 022	LAUBACH, STADT	LAHN-DILL-KREIS	HESS	9 283	6312
09 7 80 125	LAUBEN	OBERRALLGAEU	BAY	2 744	8961
09 7 78 163	LAUBEN	UNTERALLGAEU	BAY	609	8941
07 1 33 056	LAUBENHEIM	BAD KREUZNACH	RHPF	700	6531
08 1 36 038	LAUCHHEIM, STADT	OSTALBKREIS	BAWU	3 262	7081
08 3 37 065	LAUCHRINGEN	WALDSHUT	BAWU	6 084	7891
08 1 28 139	LAUDA-KOENIGSHOFEN, STADT	MAIN-TAUBER-KREIS	BAWU	14 721	6970
09 6 77 153	LAUDENBACH	MAIN-SPESSART	BAY	1 234	8781
09 6 76 135	LAUDENBACH	MILTENBERG	BAY	1 277	8761

2 GEMEINDEN IN ALPHABETISCHER ORDNUNG MIT SCHLUESSELNUMMER, WOHNBEVOELKERUNG UND POSTLEITZAHL AM 31.12.1977

SCHLUESSEL- NUMMER	GEMEINDE	KREIS	LAND	BEVOEL- KERUNG	POST- LEIT- ZAHL
08 2 26 040	LAUDENBACH	RHEIN-NECKAR-KREIS	BAWU	4 650	6941
07 1 40 080	LAUDERT	RHEIN-HUNSRUECK-KREIS	RHPF	333	5449
03 2 57 018	LAUENAU, FLECKEN	SCHAUMBURG	NDSA	3 232	3255
03 3 57 033	LAUENBRUECK	ROTENBURG (WUEHME)	NDSA	1 631	2139
01 0 53 083	LAUENBURG/ELBE, STADT	HERZOGTUM LAUENBURG	SCHH	10 773	2058
03 2 55 026	LAUENFOERDE, FLECKEN	HOLZMINDEN	NDSA	2 746	3471
03 2 57 019	LAUENHAGEN	SCHAUMBURG	NDSA	1 195	3061
09 4 76 149	LAUENHAIN	KRONACH	BAY	253	8642
09 4 76 150	LAUENSTEIN	KRONACH	BAY	636	8641
08 3 17 068	LAUF	ORTENAU-KREIS	BAWU	3 628	7591
09 5 74 138	LAUF A. D. PEGNITZ, STADT	MUERNBERGER LAND	BAY	19 537	8560
09 6 71 139	LAUFACH	ASCHAFFENBURG	BAY	3 483	8752
07 2 31 074	LAUFELD	BERNKASTEL-WITTLICH	RHPF	517	5561
09 1 72 122	LAUFEN, STADT	BERCHTESGADENER LAND	BAY	4 165	8229
08 3 37 066	LAUFENBURG (BADEN), STADT	WALDSHUT	BAWU	7 141	7887
09 3 75 166	LAUFENTHAL	REGENSBURG	BAY	191	8416
07 1 40 081	LAUFERSWEILER	RHEIN-HUNSRUECK-KREIS	RHPF	900	6543
08 1 25 056	LAUFFEN AM NECKAR, STADT	HEILBRONN	BAWU	8 799	7128
09 7 73 143	LAUGNA	DILLINGEN A.D.DONAU	BAY	506	8901
09 7 73 144	LAUINGEN (DONAU), STADT	DILLINGEN A.D.DONAU	BAY	8 611	8882
07 3 32 033	LAUMERSHEIM	PAD DUERKHEIM	RHPF	739	6711
07 2 32 258	LAUPERATH	BITBURG-PRUEM	RHPF	137	5529
08 4 26 070	LAUPHEIM, STADT	BIBERACH	BAWU	14 655	7958
07 1 41 077	LAURENBURG	RHEIN-LAHN-KREIS	RHPF	401	5409
07 1 33 057	LAUSCHIED	BAD KREUZNACH	RHPF	681	6551
08 3 17 067	LAUTENBACH	ORTENAU-KREIS	BAWU	1 969	7606
09 4 71 152	LAUTER	BAMBERG	BAY	619	8601
08 4 25 073	LAUTERACH	ALB-DONAU-KREIS	BAWU	457	7930
09 1 74 130	LAUTERBACH	DACHAU	BAY	515	8061
09 7 73 145	LAUTERBACH	DILLINGEN A.D.DONAU	BAY	992	8851
08 3 25 036	LAUTERBACH	ROTTWEIL	BAWU	3 791	7233
09 4 79 133	LAUTERBACH	MUNSIEDEL I.FICHTELGEBIRGE	BAY	371	8672
06 1 84 011	LAUTERBACH, KREISSTADT	VOGELSBERGKREIS	HESS	14 742	6420
09 7 72 172	LAUTERBRUNN	AUGSBURG	BAY	372	8901
07 3 36 058	LAUTERECKEN, STADT	KUSEL	RHPF	2 471	6758
09 3 73 140	LAUTERHOFEN, MARKT	NEUMARKT I.D.OPF.	BAY	1 802	8451
07 3 33 041	LAUTERSHEIM	DONNERSBERGKREIS	RHPF	463	6719
08 1 17 061	LAUTERSTEIN, STADT	GOEPPINGEN	BAWU	2 553	7321
07 1 41 078	LAUTERT	RHEIN-LAHN-KREIS	RHPF	181	5429
06 1 71 014	LAUTERTAL	BERGSTRASSE	HESS	6 841	6147
09 4 73 141	LAUTERTAL	COBURG	BAY	2 812	8631
06 1 84 012	LAUTERTAL	VOGELSBERGKREIS	HESS	2 517	6425
09 7 78 164	LAUTRACH	UNTERALLGAEU	BAY	1 129	8941
07 1 43 255	LAUTZENBRUECKEN	WESTERWALDKREIS	RHPF	336	5439
07 1 40 082	LAUTZENHAUSEN	RHEIN-HUNSRUECK-KREIS	RHPF	340	6541
09 5 76 131	LAY	ROTH	BAY	162	8543
10 0 44 112	LEBACH, STADT	SAARLOUIS	SAAR	19 913	6610
01 0 57 045	LEBRADÉ	PLOEN	SCHH	501	2320

L

2 GEMEINDEN IN ALPHABETISCHER ORDNUNG MIT SCHLUESSELNUMMER, WOHNBEVOELKERUNG UND POSTLEITZAHL AM 31.12.1977

SCHLUESSEL- NUMMER	GEMEINDE	KREIS	LAND	BEVOEL- KERUNG	POST- LEIT- ZAHL
09 7 77 147	LECHBRUCK	OSTALLGAEU	BAY	2 051	8923
01 0 54 076	LECK	NORDFRIESLAND	SCHH	7 138	2262
03 4 57 013	LEER (OSTFRIESLAND), STADT	LEER	NDSA	31 884	2950
09 5 76 132	LEERSTETTEN	ROTH	BAY	3 065	8501
03 2 56 018	LEESE	NIENBURG (WESER)	NDSA	1 776	3071
03 4 52 015	LEEZDORF	AURICH	NDSA	1 565	2986
01 0 60 053	LEEZEN	SEGEBERG	SCHH	1 343	2361
09 7 78 165	LEGAU, MARKT	UNTERALLGAEU	BAY	2 516	8945
05 5 54 036	LEGDEN	BORKEN	NW	5 162	4421
01 0 51 065	LEHE	DITHMARSCHEN	SCHH	1 082	2247
03 4 54 030	LEHE	EMSLAND	NDSA	729	2992
09 4 72 159	LEHEN	BAYREUTH	BAY	205	8581
07 1 37 504	LEHMEN	MAYEN-KOBLENZ	RHPF	1 101	5401
01 0 57 046	LEHMKUHNEN	PLOEN	SCHH	1 300	2309
01 0 53 084	LEHMRADE	HERZOGTUM LAUENBURG	SCHH	356	2411
09 5 71 171	LEHRBERG, MARKT	ANSBACH	BAY	2 006	8802
03 1 54 014	LEHRE	HELMSTEDT	NDSA	10 144	3306
08 1 25 057	LEHRENSTEINSFELD	HEILBRONN	BAWU	1 488	7102
03 2 53 010	LEHRTE, STADT	HANNOVER	NDSA	38 219	3160
09 2 73 142	LEIBERSDORF	KELHEIM	BAY	411	8301
08 4 37 072	LEIBERTINGEN	SIGMARINGEN	BAWU	1 828	7795
09 2 78 146	LEIBLFING	STRAUBING-BOGEN	BAY	1 564	8441
05 3 78 016	LEICHLINGEN (RHEINLAND), STADT	RHEINISCH-BERGISCHER KREIS	NW	24 422	5653
07 2 32 259	LEIDENBORN	BITBURG-PRUEM	RHPF	163	5541
09 6 76 136	LEIDERSBACH	MILTENBERG	BAY	4 035	8751
09 4 72 160	LEIENFELS	BAYREUTH	BAY	235	8571
03 1 51 015	LEIFERDE	GIFHORN	NDSA	2 764	3175
07 1 31 044	LEIMBACH	AHRWEILER	RHPF	438	5488
07 2 32 073	LEIMBACH	BITBURG-PRUEM	RHPF	77	5529
07 3 40 027	LEIMEN	PIRMASENS	RHPF	1 051	6781
08 2 26 041	LEIMEN	RHEIN-NECKAR-KREIS	BAWU	16 332	6906
07 3 34 016	LEIMERSHEIM	GERMERSHEIM	RHPF	2 150	6729
09 5 74 139	LEINBURG	MUERNBERGER LAND	BAY	1 795	8561
08 1 16 078	LEINFELDEN-ECHTERDINGEN, STADT	ESSLINGEN	BAWU	34 469	7022
08 1 25 058	LEINGARTEN	HEILBRONN	BAWU	7 237	7105
09 7 74 154	LEINHEIM	GUENZBURG	BAY	455	8871
07 1 40 084	LEININGEN-LAMSCHEID	RHEIN-HUNS RUECK-KREIS	RHPF	500	5449
07 3 37 051	LEINSWEILER	LANDAU-BAD BERGZABERN	RHPF	386	6741
08 1 36 040	LEINZELL	OSTALBKREIS	BAWU	2 112	7071
09 7 74 155	LEIPHEIM, STADT	GUENZBURG	BAY	5 182	8874
07 1 34 050	LEISEL	BIRKENFELD	RHPF	538	6589
09 2 73 143	LEITENHAUSEN	KELHEIM	BAY	267	8301
09 7 72 173	LEITERSHOFEN	AUGSBURG	BAY	2 840	8901
07 1 34 051	LEITZWEILER	BIRKENFELD	RHPF	136	6589
07 2 35 074	LEIWEN	TRIER-SAARBURG	RHPF	1 571	5559
09 5 71 172	LELLENFELD	ANSBACH	BAY	608	8821
07 3 40 028	LEMBERG	PIRMASENS	RHPF	3 704	6786
03 2 51 022	LEMBRUCH	DIEPHOLZ	NDSA	857	2841

2 GEMEINDEN IN ALPHABETISCHER ORDNUNG MIT SCHLUESSELNUMMER, WOHNBEVOELKERUNG UND POSTLEITZAHL AM 31.12.1977

SCHLUESSEL- NUMMER	GEMEINDE	KREIS	LAND	BEVOEL- KERUNG	POST- LEIT- ZAHL
03 2 51 023	LEMFOERDE, FLECKEN	DIEPHOLZ	NDSA	2 142	2844
05 7 66 044	LEMGO, STADT	LIPPE	NW	39 528	4920
03 3 54 015	LEMGOV	LUECHOW-DANNENBERG	NDSA	1 515	3131
03 4 61 006	LEMWERDER	WESERMARSCH	NDSA	7 071	2874
09 3 77 135	LENAU	TIRSCHENREUTH	BAY	468	8581
09 6 74 167	LENDERSHAUSEN	HASSBERGE	BAY	460	8729
09 1 77 127	LENGDORF	ERDING	BAY	1 296	8251
03 1 57 005	LENGEDE	PEINE	NDSA	9 591	3325
03 3 57 034	LENGENBOSTEL	ROTENBURG (WUEMME)	NDSA	454	2139
09 7 77 148	LENGENFELD	OSTALLGAEU	BAY	142	8939
09 7 77 149	LENGENWANG	OSTALLGAEU	BAY	1 181	8951
03 4 54 031	LENGERICH	EMS LAND	NDSA	2 175	4453
05 5 66 040	LENGERICH, STADT	STEINFURT	NW	20 412	4540
09 2 73 144	LENGFELD	KELHEIM	BAY	720	8403
09 6 79 157	LENGFELD	WUERZBURG	BAY	5 866	8702
09 6 77 154	LENGFURT	MAIN-SPESSART	BAY	1 293	8771
09 1 73 135	LENGGRIES	BAD TOELZ-WOLFRATSHAUSEN	BAY	8 240	8172
09 2 79 123	LENGTHAL	DINGOLFING-LANDAU	BAY	1 594	8311
03 2 55 027	LENNE	HOLZMINDEN	NDSA	832	3457
05 9 66 020	LENNESTADT, STADT	OLPE	NW	26 063	5940
08 1 16 079	LENNINGEN	ESSLINGEN	BAWU	7 682	7318
01 0 55 027	LENSAHN	OSTHOLSTEIN	SCHH	4 197	2432
09 5 71 173	LENTERSHEIM	ANSBACH	BAY	405	8821
01 0 60 054	LENTFOEHRDEN	SEGEBERG	SCHH	1 626	2359
09 1 76 143	LENTING	EICHSTAETT	BAY	3 279	8071
08 3 15 068	LENZKIRCH	BREISGAU-HOCHSCHWARZWALD	BAWU	4 414	7825
09 1 72 123	LEOBENDORF	BERCHTESGADENER LAND	BAY	1 307	8229
09 3 77 137	LEONBERG	TIRSCHENREUTH	BAY	1 004	8596
08 1 15 028	LEONBERG, STADT	BOEBLINGEN	BAWU	36 626	7250
05 7 66 048	LEOPOLDSHOEHE	LIPPE	NW	12 120	4811
07 1 33 058	LETTWEILER	BAD KREUZNACH	RHPF	284	6761
07 1 38 037	LEUBSDORF	NEUWIED	RHPF	1 434	5461
09 3 74 132	LEUCHTENBERG, MARKT	NEUSTADT A.D.WALDNAAB	BAY	899	8481
06 1 77 023	LEUN, STADT	LAHN-DILL-KREIS	HESS	4 553	6337
09 4 75 145	LEUPOLDSGRUEN	HOF	BAY	1 401	8671
09 4 72 162	LEUPS	BAYREUTH	BAY	204	8571
09 4 74 147	LEUTENBACH	FORCHHEIM	BAY	652	8551
09 3 73 141	LEUTENBACH	NEUMARKT I.D.OPF.	BAY	495	8431
08 1 19 042	LEUTENBACH	REMS-MURR-KREIS	BAWU	8 351	7057
07 1 43 042	LEUTEROD	WESTERWALDKREIS	RHPF	675	5419
09 7 77 150	LEUTERSCHACH	OSTALLGAEU	BAY	1 079	8951
09 5 71 174	LEUTERSHAUSEN, STADT	ANSBACH	BAY	4 725	8801
07 1 38 038	LEUTESDORF	NEUWIED	RHPF	2 190	5451
08 4 36 055	LEUTKIRCH IM ALLGAEU, STADT	RAVENSBURG	BAWU	20 005	7970
09 1 88 128	LEUTSTETTEN	STARNBERG	BAY	371	8130
05 3 16 000	LEVERKUSEN, STADT	KREISFREIE STADT	NW	163 398	5090
01 0 54 077	LEXGAARD	NORDFRIESLAND	SCHH	75	2264
06 1 77 024	LICH, STADT	LAHN-DILL-KREIS	HESS	11 237	6302

L

2 GEMEINDEN IN ALPHABETISCHER ORDNUNG MIT SCHLUESSELNUMMER, WOHNBEVOELKERUNG UND POSTLEITZAHL AM 31.12.1977

SCHLUESSEL- NUMMER	GEMEINDE	KREIS	LAND	BEVOEL- KERUNG	POST- LEIT- ZAHL
09 1 85 145	LICHTENAU	NEUBURG-SCHROBENHAUSEN	BAY	620	8071
09 5 71 175	LICHTENAU, MARKT	ANSBACH	BAY	3 399	8802
05 7 74 028	LICHTENAU, STADT	PADERBORN	NW	8 473	4791
08 2 16 028	LICHTENAU, STADT	RASTATT	BAWU	4 059	7585
09 4 75 146	LICHTENBERG, STADT	HOF	BAY	1 171	8671
07 2 32 260	LICHTENBORN	BITBURG-PRUEM	RHPF	420	5541
09 4 78 139	LICHTENFELS, STADT	LICHTENFELS	BAY	13 633	8620
06 2 77 015	LICHTENFELS, STADT	WALDECK-FRANKENBERG	HESS	4 394	3559
09 2 74 147	LICHTENHAAG	LANDSHUT	BAY	592	8311
09 6 74 168	LICHTENSTEIN	HASSBERGE	BAY	168	8601
08 4 15 092	LICHTENSTEIN	REUTLINGEN	BAWU	7 865	7414
08 1 16 037	LICHTENWALD	ESSLINGEN	BAWU	2 085	7061
09 3 75 167	LICHTENWALD	REGENSBURG	BAY	244	8405
03 2 56 019	LIEBENAU, FLECKEN	NIENBURG (WESER)	NDSA	3 073	3073
06 2 74 016	LIEBENAU, STADT	KASSEL	HESS	3 607	3521
03 1 53 008	LIEBENBURG	GOSLAR	NDSA	10 072	3384
07 1 43 256	LIEBENSCHIED	WESTERWALDKREIS	RHPF	687	5439
07 1 40 085	LIEBSHAUSEN	RHEIN-HUNSRUECK-KREIS	RHPF	362	6542
06 1 80 009	LIEDERBACH	MAIN-TAUNUS-KREIS	HESS	6 581	6237
08 2 15 104	LIEDOLSHEIM-RUSSHEIM	KARLSRUHE	BAWU	5 579	7521
07 1 35 053	LIEG	COCHEM-ZELL	RHPF	383	5449
05 5 66 044	LIENEN	STEINFURT	NW	7 732	4543
07 2 32 261	LIERFELD	BITBURG-PRUEM	RHPF	73	5541
07 1 41 079	LIERSCHIED	RHEIN-LAHN-KREIS	RHPF	576	5429
07 1 35 054	LIESENICH	COCHEM-ZELL	RHPF	338	5581
07 2 31 075	LIESER	BERNKASTEL-WITTLICH	RHPF	1 350	5550
07 2 32 074	LIESSEM	BITBURG-PRUEM	RHPF	83	5521
01 0 51 067	LIETH	DITHMARSCHEN	SCHH	264	2241
03 3 56 005	LILIENHAL	OSTERHOLZ	NDSA	15 526	2804
09 4 74 149	LILLING	FORCHHEIM	BAY	400	8554
07 1 33 059	LIMBACH	BAD KREUZNACH	RHPF	340	6571
09 7 74 156	LIMBACH	GUENZBURG	BAY	248	8871
08 2 25 052	LIMBACH	NECKAR-ODENWALD-KREIS	BAWU	4 272	6951
07 1 43 257	LIMBACH	WESTERWALDKREIS	RHPF	441	5239
06 1 78 009	LIMBURG A. D. LAHN, KREISSTADT	LIMBURG-WEILBURG	HESS	28 325	6250
07 3 38 017	LIMBURGERHOF	LUDWIGSHAFEN	RHPF	9 044	6703
06 1 85 012	LIMESHAIN	WETTERAUKREIS	HESS	3 700	6477
09 4 77 133	LIMMERSDORF	KULMBACH	BAY	528	8656
01 0 53 085	LINAU	HERZOGTUM LAUENBURG	SCHH	841	2071
07 1 31 047	LIND	AHRWEILER	RHPF	436	5481
07 1 37 063	LIND	MAYEN-KOBLENZ	RHPF	64	5441
09 7 72 174	LINDACH	AUGSBURG	BAY	159	8901
09 4 71 153	LINDACH	BAMBERG	BAY	76	8602
09 6 78 151	LINDACH	SCHWEINFURT	BAY	485	8721
01 0 58 096	LINDAU	RENSBURG-ECKERNFOERDE	SCHH	1 205	2301
09 7 76 116	LINDAU (BODENSEE), STADT	LINDAU (BODENSEE)	BAY	25 034	8990
09 2 76 130	LINDBERG	REGEN	BAY	2 286	8372
01 0 51 068	LINDEN	DITHMARSCHEN	SCHH	694	2241

2 GEMEINDEN IN ALPHABETISCHER ORDNUNG MIT SCHLUESSELNUMMER, WOHNBEVOELKERUNG UND POSTLEITZAHL AM 31.12.1977

SCHLUESSEL- NUMMER	GEMEINDE	KREIS	LAND	BEVOEL- KERUNG	POST- LEIT- ZAHL
07 3 35 023	LINDEN	KAISERSLAUTERN	RHPF	1 205	6791
09 5 75 141	LINDEN	NEUSTADT A.D.AISCH-BAD WINDSHEIM	BAY	389	8531
07 1 43 258	LINDEN	WESTERWALDKREIS	RHPF	154	5239
06 1 77 025	LINDEN, STADT	LAHN-DILL-KREIS	HESS	10 216	6301
07 3 32 034	LINDENBERG	BAD DUERCKHEIM	RHPF	1 323	6731
09 7 76 117	LINDENBERG I. ALLGAEU, STADT	LINDAU (BODENSEE)	BAY	9 898	8998
06 1 71 015	LINDENFELS, STADT	BERGSTRASSE	HESS	4 715	6145
09 4 72 163	LINDENHARDT, MARKT	BAYREUTH	BAY	338	8571
07 1 40 086	LINDENSCHIED	RHEIN-HUNSRUECK-KREIS	RHPF	259	6541
03 4 53 010	LINDERN (OLDENBURG)	CLOPPENBURG	NDSA	3 886	4592
01 0 59 179	LINDEWITT	SCHLESWIG-FLENSBURG	SCHH	1 775	2391
09 6 79 159	LINDFLUR	WUERZBURG	BAY	319	8701
03 2 57 020	LINDHORST	SCHAUMBURG	NDSA	4 361	3067
09 2 73 145	LINDKIRCHEN	KELHEIM	BAY	879	8301
05 3 74 020	LINDLAR	ODERBERGISCHE KREIS	NW	16 083	5253
03 3 58 015	LINDWEDEL	SOLTAU-FALLINGBOSTEL	NDSA	1 258	3031
03 4 54 032	LINGEN (EMS), STADT	EMSLAND	NDSA	43 671	4450
07 3 34 017	LINGENFELD	GERMERSHEIM	RHPF	3 935	6722
07 1 40 087	LINGERHAHN	RHEIN-HUNSRUECK-KREIS	RHPF	354	5449
07 1 38 040	LINKENBACH	NEUWIED	RHPF	390	5419
08 2 15 105	LINKENHEIM-HOCHSTETTEN	KARLSRUHE	BAWU	8 915	7515
05 3 58 036	LINNICH, STADT	DUEREN	NW	13 200	5172
03 2 56 020	LINSBURG	NIENBURG (WESER)	NDSA	1 069	3071
06 1 79 017	LINSENGERICHT	MAIN-KINZIG-KREIS	HESS	7 951	6464
03 3 52 031	LINTIG	CUXHAVEN	NDSA	1 203	2852
07 1 38 041	LINZ A. RHEIN, STADT	NEUWIED	RHPF	5 640	5460
09 4 75 147	LIPPERTSGRUEN	HOF	BAY	570	8671
05 9 74 024	LIPPETAL	SOEST	NW	10 181	4775
07 1 41 080	LIPPORN	RHEIN-LAHN-KREIS	RHPF	237	5429
05 9 74 028	LIPPSTADT, STADT	SOEST	NW	61 903	4780
07 2 33 224	LIRSTAL	DAUN	RHPF	233	5441
09 4 71 154	LISBERG	BAMBERG	BAY	747	8602
07 2 33 041	LISSENDORF	DAUN	RHPF	910	5534
01 0 54 078	LIST	NORDFRIESLAND	SCHH	3 616	2282
09 4 71 155	LITZENDORF	BAMBERG	BAY	904	8602
09 1 87 151	LITZLDORF	ROSENHEIM	BAY	711	8201
08 2 26 104	LOBBACH	RHEIN-NECKAR-KREIS	BAWU	1 921	6921
09 1 76 145	LOBSING	EICHSTAETT	BAY	372	8421
07 1 43 259	LOCHUM	WESTERWALDKREIS	RHPF	278	5239
01 0 61 064	LOCKSTEDT	STEINBURG	SCHH	169	2211
09 3 73 142	LODERBACH	NEUMARKT I.D.OPF.	BAY	767	8431
08 1 18 047	LOECHGAU	LUDWIGSBURG	BAWU	4 177	7121
07 1 37 503	LOEF	MAYEN-KOBLENZ	RHPF	2 001	5401
09 6 78 152	LOEFFELSTERZ	SCHWEINFURT	BAY	346	8724
08 3 15 070	LOEFFINGEN, STADT	BREISGAU-HOCHSCHWARZWALD	BAWU	5 884	7827
06 1 78 010	LOEHNBURG	LIMBURG-WEILBURG	HESS	4 400	6293
05 7 58 024	LOEHNE, STADT	HERFORD	NW	37 171	4972
07 1 33 060	LOELLBACH	BAD KREUZNACH	RHPF	302	6759

2 GEMEINDEN IN ALPHABETISCHER ORDNUNG MIT SCHLUESSELNUMMER, WOHNBEVOELKERUNG UND POSTLEITZAHL AM 31.12.1977

SCHLUESSEL- NUMMER	GEMEINDE	KREIS	LAND	BEVOEL- KERUNG	POST- LEIT- ZAHL
03 4 53 011	LOENINGEN	CLOPPENBURG	NDSA	10 671	4573
01 0 57 047	LOEPTIN	PLOEN	SCHH	223	2309
08 3 36 050	LOERRACH, STADT	LOERRACH	BAWU	42 353	7850
07 3 39 034	LOERZWEILER	MAINZ-BINGEN	RHPF	1 519	6501
09 3 77 138	LOESCHWITZ	TIRSCHENREUTH	BAY	519	8584
07 2 31 076	LOESNICH	BERNKASTEL-WITTLICH	RHPF	453	5551
07 2 31 206	LOETZBEUREN	BERNKASTEL-WITTLICH	RHPF	424	5581
01 0 54 079	LOEWENSTEDT	NORDFRIESLAND	SCHH	635	2251
08 1 25 059	LOEWENSTEIN, STADT	HEILBRONN	BAWU	2 541	7101
08 2 16 029	LOFFENAU	RASTATT	BAWU	2 351	7501
01 0 61 065	LOHBARBEK	STEINBURG	SCHH	519	2214
09 2 76 131	LOHBERG	REGEN	BAY	1 860	8491
09 2 77 130	LOHBRUCK	ROTTAL-INN	BAY	378	8331
01 0 58 097	LOHE-FOEHRDEN	RENSBURG-ECKERNFOERDE	SCHH	1 112	2371
01 0 51 069	LOHE-RICKELSHOF	DITHPARSCHEN	SCHH	1 826	2240
06 2 74 017	LOHFELDEN	KASSEL	HESS	11 417	3503
03 3 51 501	LOHHEIDE, GEMFR. BEZIRK	CELLE	NDSA	1 209	3103
09 1 83 125	LOHKIRCHEN	MUEHLDORF A. INN	BAY	586	8261
05 3 82 028	LOHMAR	RHEIN-SIEG-KREIS	NW	22 428	5204
09 4 71 156	LOHNDORF	BAMBERG	BAY	338	8602
03 4 60 006	LOHNE (OLDENBURG), STADT	VECHTA	NDSA	18 211	2842
07 3 33 042	LOHNSFELD	DONNERSBERGKREIS	RHPF	639	6751
07 3 36 060	LOHNWEILER	KUSEL	RHPF	461	6759
09 5 71 176	LOHR	ANSBACH	BAY	243	8801
09 6 74 169	LOHR	HASSBERGE	BAY	185	8601
09 6 77 155	LOHR A. MAIN, STADT	MAIN-SPESSART	BAY	16 166	8770
06 2 75 014	LOHRA	MARBURG-BIEDENKOPF	HESS	4 926	3551
07 1 41 081	LOHRHEIM	RHEIN-LAHN-KREIS	RHPF	553	6251
09 2 73 146	LOHSTADT	KELHEIM	BAY	295	8421
09 2 79 124	LOICHING	DINGOLFING-LANDAU	BAY	2 339	8311
01 0 59 055	LOIT	SCHLESWIG-FLENSBURG	SCHH	303	2381
09 3 72 141	LOITENDORF	CHAM	BAY	205	8491
09 1 75 126	LOITERSDORF	EBERSBERG	BAY	677	8019
09 2 78 147	LOITZENDORF	STRAUBING-BOGEN	BAY	625	8441
06 1 77 026	LOLLAR, STADT	LAHN-DILL-KREIS	HESS	8 329	6304
07 1 41 082	LOLLSCHIED	RHEIN-LAHN-KREIS	RHPF	170	5429
07 2 35 077	LONGEN	TRIER-SAARBURG	RHPF	96	5559
07 2 31 077	LONGKAMP	BERNKASTEL-WITTLICH	RHPF	909	5551
07 2 35 078	LONGUICH	TRIER-SAARBURG	RHPF	1 189	5559
09 5 72 139	LONNERSTADT, MARKT	ERLANGEN-HOECHSTADT	BAY	1 220	8531
07 1 37 065	LONNIG	MAYEN-KOBLENZ	RHPF	735	5401
08 4 25 075	LONSEE	ALB-DONAU-KREIS	BAWU	3 150	7901
07 3 31 043	LONSHEIM	ALZEY-WORMS	RHPF	398	6509
01 0 61 066	LOOFT	STEINBURG	SCHH	343	2211
01 0 58 098	LOOP	RENSBURG-ECKERNFOERDE	SCHH	219	2351
01 0 58 099	LOOSE	RENSBURG-ECKERNFOERDE	SCHH	663	2331
09 7 78 166	LOPPENHAUSEN	UNTERALLGAEU	BAY	569	8949
08 1 36 042	LORCH, STADT	OSTALBKREIS	BAWU	9 162	7073

2 GEMEINDEN IN ALPHABETISCHER ORDNUNG MIT SCHLUESSELNUMMER, WOHNBEVOELKERUNG UND POSTLEITZAHN AM 31.12.1977

SCHLUESSEL- NUMMER	GEMEINDE	KREIS	LAND	BEVOEL- KERUNG	POST- LEIT- ZAHN
06 1 83 009	LORCH, STADT	RHEINGAU-TAUNUS-KREIS	HESS	4 672	6223
09 4 79 134	LORENZREUTH	WUNSIEDEL I. FICHTELGEBIRGE	BAY	1 041	8591
06 1 71 016	LORSCH, STADT	BERGSTRASSE	HESS	10 549	6143
07 2 35 080	LORSCHIED	TRIER-SAARBURG	RHPF	443	5501
03 4 54 033	LORUP	EMSLAND	NDSA	2 177	2991
10 0 42 112	LOSHEIM	MERZIG-WADERN	SAAR	14 284	6619
08 2 37 045	LOSSBURG	FREUDENSTADT	BAWU	5 258	7298
05 5 66 048	LOTTE	STEINFURT	NW	10 033	4531
01 0 59 056	LOTTORF	SCHLESWIG-FLENSBURG	SCHH	188	2381
08 3 37 070	LOTTSTETTEN	WALDSHUT	BAWU	2 053	7891
03 3 52 032	LOXSTEDT	CUXHAVEN	NDSA	13 741	2854
03 3 54 016	LUCKAU	LUECHOW-DANNENBERG	NDSA	741	3131
07 1 43 260	LUCKENBACH	WESTERWALDKREIS	RHPF	475	5239
09 4 71 157	LUDWAG	BAMBERG	BAY	148	8601
06 2 73 012	LUDWIGSAU	HERSFELD-ROTENBURG	HESS	5 876	6438
08 1 18 048	LUDWIGSBURG, STADT	LUDWIGSBURG	BAWU	82 111	7140
09 4 77 135	LUDWIGSCHORGAST, MARKT	KULMBACH	BAY	927	8651
07 3 14 000	LUDWIGSHAFEN AM RHEIN, STADT	KREISFREIE STADT	RHPF	163 671	6700
07 3 39 035	LUDWIGSHOEHE	MAINZ-BINGEN	RHPF	393	6501
09 4 76 152	LUDWIGSSTADT, STADT	KRONACH	BAY	3 342	8642
07 3 40 029	LUDWIGSWINKEL	PIRMASENS	RHPF	802	6781
05 7 70 020	LUEBBECKE, STADT	MINDEN-LUEBBECKE	NW	20 915	4990
03 3 56 006	LUEBBERSTEDT	OSTERHOLZ	NDSA	607	2864
03 3 54 017	LUEBBOW	LUECHOW-DANNENBERG	NDSA	755	3131
01 0 03 000	LUEBECK, HANSESTADT	KREISFREIE STADT	SCHH	227 184	2400
01 0 53 086	LUECHOW	HERZOGTUM LAUENBURG	SCHH	141	2411
03 3 54 018	LUECHOW, STADT	LUECHOW-DANNENBERG	NDSA	9 203	3130
07 2 31 078	LUECKENBURG	BERNKASTEL-WITTLICH	RHPF	90	5509
05 9 62 032	LUEDENSCHIED, STADT	MAERKISCHER KREIS	NW	74 733	5880
03 3 60 013	LUEDER	UELZEN	NDSA	1 383	3121
03 3 55 021	LUEDERSBURG	LUENEBURG	NDSA	478	2127
03 2 57 021	LUEDERSFELD	SCHAUMBURG	NDSA	995	3061
05 5 58 024	LUEDINGHAUSEN, STADT	COESFELD	NW	17 590	4710
03 2 55 028	LUEERDISSEN	HOLZMINDEN	NDSA	645	3451
05 7 66 052	LUEGDE, STADT	LIPPE	NW	10 944	3283
09 6 78 153	LUELSFELD	SCHWEINFURT	BAY	403	8722
07 2 32 262	LUENEBACH	BITBURG-PRUEM	RHPF	644	5541
03 3 55 022	LUENEBURG, STADT	LUENEBURG	NDSA	63 199	2120
05 9 78 024	LUENEN, STADT	UNNA	NW	85 802	4670
03 4 54 034	LUENNE	EMSLAND	NDSA	1 330	4441
01 0 59 057	LUERSCHAU	SCHLESWIG-FLENSBURG	SCHH	852	2381
01 0 53 087	LUETAU	HERZOGTUM LAUENBURG	SCHH	555	2059
03 4 52 016	LUETETSBURG	AURICH	NDSA	659	2980
01 0 57 048	LUETJENBURG, STADT	PLOEN	SCHH	5 365	2322
01 0 54 080	LUETJENHOLM	NORDFRIESLAND	SCHH	250	2255
01 0 62 045	LUETJENSEE	STORMARN	SCHH	2 623	2073
01 0 58 100	LUETJENWESTEDT	RENSBURG-ECKERNFOERDE	SCHH	573	2211
07 1 35 056	LUETZ	COCHEN-ZELL	RHPF	286	5449

2 GEMEINDEN IN ALPHABETISCHER ORDNUNG MIT SCHLUESSELNUMMER, WOHNBEVOELKERUNG UND POSTLEITZahl AM 31.12.1977

SCHLUESSEL- NUMMER	GEMEINDE	KREIS	LAND	BEVOEL- KERUNG	POST- LEIT- ZAHL
06 1 81 010	LUETZELBACH	ODENWALDKREIS	HESS	5 709	6129
09 7 72 175	LUETZELBURG	AUGSBURG	BAY	1 031	8901
07 2 32 263	LUETZKAMPEN	BITPURG-PRUEM	RHPF	469	5541
07 3 40 030	LUG	PIRMASENS	RHPF	650	6749
03 2 57 022	LUNDEN	SCHAUUMBURG	NDSA	720	3061
09 3 74 133	LUHE, MARKT	NEUSTADT A.D.WALDNAAB	BAY	1 151	8481
01 0 58 101	LUHNSTEDT	RENSBURG-ECKERNFOERDE	SCHH	369	2371
01 0 51 071	LUNDEN	DITHMARSCHEN	SCHH	2 088	2247
03 3 52 033	LUNESTEDT	CUXHAVEN	NDSA	2 158	2855
09 3 73 143	LUPBURG, MARKT	NEUMARKT I.D.OPF.	BAY	1 502	8431
09 6 74 170	LUSSBERG	HASSBERGE	BAY	255	8601
07 3 34 018	LUSTADT	GERMERSHEIM	RHPF	2 870	6723
09 1 79 133	LUTTENWANG	FUERSTENFELDBRUCK	BAY	186	8081
03 1 53 009	LUTTER AM BARENBERGE, FLECKEN	GOSLAR	NDSA	2 671	3372
01 0 57 049	LUTTERBEK	PLOEN	SCHH	298	2304
07 1 35 057	LUTZERATH	COCHEM-ZELL	RHPF	1 281	5591
01 0 56 035	LUTZHORN	PINNEBERG	SCHH	692	2202
09 7 73 146	LUTZINGEN	DILLINGEN A.D.DONAU	BAY	645	8881
07 1 37 066	LUXEM	MAYEN-KOBLENZ	RHPF	252	5441
07 1 41 083	LYKERSHAUSEN	RHEIN-LAHN-KREIS	RHPF	167	5422

M

01 0 59 141	MAASBUELL	SCHLESWIG-FLENSBURG	SCHH	745	2391
03 2 51 024	MAASEN	DIEPHOLZ	NDSA	513	2839
01 0 59 142	MAASHOLM	SCHLESWIG-FLENSBURG	SCHH	724	2341
07 1 37 215	MACKEN	MAYEN-KOBLENZ	RHPF	328	5449
07 3 35 024	MACKENBACH	KAISERSLAUTERN	RHPF	1 675	6751
07 1 34 052	MACKENRODT	BIRKENFELD	RHPF	322	6581
09 3 77 139	MAEHRING, MARKT	TIRSCHENREUTH	BAY	561	8591
09 1 90 134	MAGNETSRIED	WEILHEIM-SCHONGAU	BAY	268	8124
08 1 15 029	MAGSTADT	BOEBLINGEN	BAWU	7 883	7031
08 3 17 073	MAHLBERG, STADT	ORTENAU-KREIS	BAWU	2 846	7631
08 3 27 033	MAHLSTETTEN	TUTTLINGEN	BAWU	709	7201
09 6 79 160	MAIDBRONN	WUERZBURG	BAY	932	8702
09 7 76 118	MAIERHOEFEN	LINDAU (BODENSEE)	BAY	1 375	8999
09 7 79 176	MAIHINGEN	DONAU-RIES	BAY	1 023	8861
07 3 37 052	MAIKAMMER	LANDAU-BAD BERGZABERN	RHPF	3 533	6735
09 5 72 140	MAILACH	ERLANGEN-MOECHSTADT	BAY	220	8531
09 6 78 154	MAILES	SCHWEINFURT	BAY	101	8721
09 5 75 142	MAILHEIM	NEUSTADT A.D.AISCH-BAD WINDSHEIM	BAY	139	8531
09 6 71 140	MAINASCHAFF	ASCHAFFENBURG	BAY	6 720	8752
09 6 75 144	MAINBERNHEIM, STADT	KITZINGEN	BAY	1 921	8711
09 2 73 147	MAINBURG, STADT	KELHEIM	BAY	8 309	8302
08 1 27 052	MAINHARDT	SCHWAEBISCH HALL	BAWU	4 069	7173
06 1 82 008	MAINHAUSEN	OFFENBACH	HESS	6 762	6451
09 4 77 136	MAINLEUS	KULMBACH	BAY	5 172	8653
09 6 75 146	MAINSTOCKHEIM	KITZINGEN	BAY	1 581	8711
06 1 79 018	MAINTAL, STADT	MAIN-KINZIG-KREIS	HESS	35 696	6457

2 GEMEINDEN IN ALPHABETISCHER ORDNUNG MIT SCHLUESSELNUMMER, WOHNBEVOELKERUNG UND POSTLEITZAHL AM 31.12.1977

SCHLUESSEL- NUMMER	GEMEINDE	KREIS	LAND	BEVOEL- KERUNG	POST- LEIT- ZAHL
07 3 15 000	MAINZ, STADT	KREISFREIE STADT	RHPF	183 858	6500
09 1 79 134	MAISACH	FUERSTENFELDBRUCK	BAY	7 247	8031
07 1 40 089	MAISBORN	RHEIN-HUNSRUECK-KREIS	RHPF	95	5449
09 1 88 130	MAISING	STARNBERG	BAY	506	8134
09 1 83 126	MAITENBETH	MUEHLDORF A-INN	BAY	1 385	8091
07 1 40 090	MAITZBORN	RHEIN-HUNSRUECK-KREIS	RHPF	115	6544
07 1 32 066	MALBERG	ALTENKIRCHEN (WESTERWALD)	RHPF	820	5239
07 2 32 075	MALBERG	BITBURG-PRUEM	RHPF	857	5524
07 2 32 076	MALBERGWEICH	BITBURG-PRUEM	RHPF	331	5524
07 2 31 079	MALBORN	BERNKASTEL-WITTLICH	RHPF	1 408	5509
09 1 79 135	MALCHING	FUERSTENFELDBRUCK	BAY	1 046	8081
09 2 75 132	MALCHING	PASSAU	BAY	1 107	8399
01 0 55 028	MALENTE	OSTHOLSTEIN	SCHH	10 524	2427
09 2 77 131	MALGERSDORF	ROTTAL-INN	BAY	870	8331
09 2 78 148	MALLERSDORF-PFAFFENBERG, MARKT	STRAUBING-BOGEN	BAY	4 759	8304
08 3 36 104	MALSBURG-MARZELL	LOERRACH	BAWU	1 502	7841
08 2 15 046	MALSCH	KARLSRUHE	BAWU	11 891	7502
08 2 26 046	MALSCH	RHEIN-NECKAR-KREIS	BAWU	2 592	6909
06 2 76 013	MALSFELD	SCHWALM-EDER-KREIS	HESS	4 039	3509
08 3 16 024	MALTERDINGEN	EMMENDINGEN	BAWU	2 201	7831
07 1 32 067	MAMMELZEN	ALTENKIRCHEN (WESTERWALD)	RHPF	741	5231
09 1 79 136	MAMMENDORF	FUERSTENFELDBRUCK	BAY	2 280	8081
09 2 79 125	MAMMING	DINGOLFING-LANDAU	BAY	2 136	8381
09 1 86 137	MANCHING	PFAFFENHOFEN A.D.ILM	BAY	7 260	8072
07 1 33 061	MANDEL	BAD KREUZNACH	RHPF	673	6551
10 0 45 116	MANDELBACHTAL	SAAR-PFALZ-KREIS	SAAR	11 344	6676
07 2 35 081	MANDERN	TRIER-SAARBURG	RHPF	920	5509
07 2 31 080	MANDERSCHEID	BERNKASTEL-WITTLICH	RHPF	1 151	5562
07 2 32 264	MANDERSCHEID	BITBURG-PRUEM	RHPF	50	5523
09 3 75 168	MANGOLDING	REGENSBURG	BAY	335	8401
01 0 55 029	MANHAGEN	OSTHOLSTEIN	SCHH	407	2432
07 2 33 225	MANNEBACH	DAUN	RHPF	254	5441
07 2 35 082	MANNEBACH	TRIER-SAARBURG	RHPF	307	5511
08 2 22 000	MANNHEIM, STADT	STADTKREIS	BAWU	305 741	6800
09 3 75 169	MANNSDORF	REGENSBURG	BAY	92	8306
09 4 78 142	MANNSGEREUTH	LICHTENFELS	BAY	293	8621
07 3 33 043	MANNWEILER-COELLN	DONNERSBERGKREIS	RHPF	421	6761
09 3 74 134	MANTEL, MARKT	NEUSTADT A.D.WALDNAAB	BAY	2 623	8481
07 3 39 036	MANURACH	MAINZ-BINGEN	RHPF	390	6531
08 1 18 049	MARBACH AM NECKAR, STADT	LUDWIGSBURG	BAWU	11 853	7142
06 2 75 015	MARBURG, UNIVERSITAETSSTADT	MARBURG-BIEDENKOPF	HESS	73 313	3550
08 3 15 132	MARCH	PREISGAU-HOCHSCHWARZWALD	BAWU	7 045	7801
09 2 76 132	MARCH	REGEN	BAY	743	8371
09 1 78 139	MARGARETHENRIED	FREISING	BAY	233	8051
09 6 79 161	MARGETSHOECHHEIM	WUERZBURG	BAY	2 713	8702
09 7 78 167	MARIA STEINBACH	UNTERALLGAEU	BAY	422	8941
09 7 76 119	MARIA-THANN	LINDAU (BODENSEE)	BAY	773	8994
09 2 77 132	MARIAKIRCHEN	ROTTAL-INN	BAY	613	8381

M

2 GEMEINDEN IN ALPHABETISCHER ORDNUNG MIT SCHLUESSELNUMMER, WOHNBEVOELKERUNG UND POSTLEITZAHL AM 31.12.1977

SCHLUESSEL- NUMMER	GEMEINDE	KREIS	LAND	BEVOEL- KERUNG	POST- LEIT- ZAHL
09 2 78 149	MARIAPOSCHING	STRAUBING-BOGEN	BAY	1 205	8351
09 1 87 152	MARIENBERG	ROSENHEIM	BAY	738	8201
07 1 41 084	MARIENFELS	RHEIN-LAHN-KREIS	RHPF	286	5429
03 4 52 017	MARIENHAFE, FLECKEN	AURICH	NDSA	1 541	2986
03 2 55 029	MARIENHAGEN	HOLZMINDEN	NDSA	1 093	3221
07 1 38 201	MARIENHAUSEN	NEUWIED	RHPF	368	5419
05 3 74 024	MARIENHEIDE	OBERBERGISCHE KREIS	NW	13 174	5277
05 7 62 024	MARIENMUENSTER, STADT	HOEXTER	NW	4 934	3477
07 1 43 044	MARIENRACHDORF	WESTERWALDKREIS	RHPF	681	5418
03 1 54 015	MARIENTAL	HELMSTEDT	NDSA	1 234	3331
07 3 33 044	MARIENTHAL/PFALZ	DONNERSBERGKREIS	RHPF	283	6761
07 2 31 081	MARING-NOVIAND	BERNKASTEL-WITTLICH	RHPF	1 435	5551
08 4 35 034	MARKDORF, STADT	BODENSEEKREIS	BAWU	9 974	7778
09 4 75 148	MARKERSREUTH	HOF	BAY	485	8660
08 1 18 050	MARKGROENINGEN, STADT	LUDWIGSBURG	BAWU	12 328	7145
09 2 79 126	MARKLKOFEN	DINGOLFING-LANDAU	BAY	3 190	8311
03 2 56 021	MARKLOHE	NIEBURG (WESER)	NDSA	3 602	3071
09 3 73 144	MARKSTETTEN	NEUMARKT I.D.OPF.	BAY	262	8431
09 7 72 176	MARKT	AUGSBURG	BAY	342	8901
09 5 77 149	MARKT BEROLZHEIM, MARKT	WEISSENBURG-GUNZENHAUSEN	BAY	1 157	8831
09 5 75 144	MARKT BIBART, MARKT	NEUSTADT A.D.AISCH-BAD WINDSHEIM	BAY	1 865	8536
09 6 75 148	MARKT EINERSHEIM, MARKT	KITZINGEN	BAY	1 069	8711
09 5 75 145	MARKT ERLBACH, MARKT	NEUSTADT A.D.AISCH-BAD WINDSHEIM	BAY	3 317	8531
09 1 74 131	MARKT INDERSDORF, MARKT	DACHAU	BAY	5 457	8062
09 5 75 146	MARKT NORDHEIM, MARKT	NEUSTADT A.D.AISCH-BAD WINDSHEIM	BAY	1 168	8531
09 7 78 168	MARKT RETTENBACH, MARKT	UNTERALLGAEU	BAY	1 437	8947
09 1 75 127	MARKT SCHWABEN, MARKT	EBERSBERG	BAY	8 526	8015
09 5 75 147	MARKT TASCHENDORF, MARKT	NEUSTADT A.D.AISCH-BAD WINDSHEIM	BAY	923	8531
09 7 78 169	MARKT WALD, MARKT	UNTERALLGAEU	BAY	798	8939
09 5 75 143	MARKTBERGEL, MARKT	NEUSTADT A.D.AISCH-BAD WINDSHEIM	BAY	1 330	8801
09 6 75 147	MARKTBREIT, STADT	KITZINGEN	BAY	3 174	8713
09 4 78 143	MARKTGRAITZ, MARKT	LICHTENFELS	BAY	1 344	8621
09 6 77 157	MARKTHEIDENFELD, STADT	MAIN-SPESSART	BAY	9 262	8772
09 1 71 123	MARKTL, MARKT	ALTOETTING	BAY	2 712	8261
09 4 77 138	MARKTLEUGAST, MARKT	KULMBACH	BAY	3 335	8654
09 4 79 135	MARKTLEUTHEN, STADT	WUNSIEDEL I.FICHELGEIRGE	BAY	3 249	8671
09 7 77 151	MARKTOBERDORF, STADT	OSTALLGAEU	BAY	14 446	8952
09 7 79 177	MARKTOFFINGEN	DONAU-RIES	BAY	837	8861
09 4 79 136	MARKTREDWITZ, STADT	WUNSIEDEL I.FICHELGEIRGE	BAY	17 190	8590
09 1 72 124	MARKTSCHELLENBERG, MARKT	BERCHTESGADENER LAND	BAY	1 696	8241
09 4 77 139	MARKTSCHORGAST, MARKT	KULMBACH	BAY	1 664	8581
09 6 75 149	MARKTSTIFT, STADT	KITZINGEN	BAY	1 237	8711
09 6 78 156	MARKTSTEINACH	SCHWEINFURT	BAY	819	8724
09 4 78 144	MARKTZEULN, MARKT	LICHTENFELS	BAY	1 567	8621
03 2 51 025	MARL	DIEPHOLZ	NDSA	750	2844
05 5 62 024	MARL, STADT	RECKLINGHAUSEN	NW	90 889	4370
09 4 75 149	MARLESREUTH	HOF	BAY	899	8671
09 5 72 141	MARLOFFSTEIN	ERLANGEN-HOECHSTADT	BAY	856	8521

2 GEMEINDEN IN ALPHABETISCHER ORDNUNG MIT SCHLUESSELNUMMER, WOHNBEVOELKERUNG UND POSTLEITZAHL AM 31.12.1977

SCHLUESSEL- NUMMER	GEMEINDE	KREIS	LAND	BEVOEL- KERUNG	POST- LEIT- ZAHL
01 0 51 072	MARNE, STADT	DITHMARSCHEN	SCHH	5 475	2222
01 0 51 073	MARNERDEICH	DITHMARSCHEN	SCHH	301	2222
07 3 33 045	MARNHEIM	DONNERSBERGKREIS	RHPF	1 482	6719
09 6 74 171	MAROLDSWEISACH, MARKT	HASSBERGE	BAY	2 461	8601
07 1 43 045	MAROTH	WESTERWALDKREIS	RHPF	162	5419
10 0 46 112	MARPINGEN	SANKT WENDEL	SAAR	10 766	6694
09 1 89 129	MARQUARTSTEIN	TRAUNSTEIN	BAY	2 569	8215
05 9 58 024	MARSBERG, STADT	HOCHSAUERLANDKREIS	NW	22 059	3538
03 3 53 023	MARSCHACHT	HARBURG	NDSA	2 369	2095
01 0 57 050	MARTENSRADE	PLOEN	SCHH	679	2309
03 2 51 026	MARTFELD	DIEPHOLZ	NDSA	2 295	2811
09 4 75 150	MARTINLAMITZ	HOF	BAY	931	8671
09 2 74 148	MARTINSHAUN	LANDSHUT	BAY	292	8305
09 6 75 150	MARTINSHEIM	KITZINGEN	BAY	299	8711
07 3 35 203	MARTINSHOEHE	KAISERSLAUTERN	RHPF	1 843	6791
07 1 33 062	MARTINSTEIN	BAD KREUZNACH	RHPF	357	6571
09 2 74 149	MARTINSZELL	LANDSHUT	BAY	215	8301
03 3 53 024	MARXEN	HARBURG	NDSA	864	2091
09 4 75 151	MARXGRUEN	HOF	BAY	849	8671
09 7 79 178	MARXHEIM	DONAU-RIES	BAY	1 786	8851
08 2 15 047	MARXZELL	KARLSRUHE	BAWU	4 405	7501
07 1 43 261	MARZHAUSEN	WESTERWALDKREIS	RHPF	224	5238
09 1 78 140	MARZLING	FREISING	BAY	1 455	8051
09 1 72 125	MARZOLL	BERCHTESGADENER LAND	BAY	2 159	8231
07 1 35 058	MASBURG	COCHEM-ZELL	RHPF	907	5441
08 4 26 071	MASELHEIM	BIBERACH	BAWU	3 534	7951
09 6 72 131	MASSBACH, MARKT	BAD KISSINGEN	BAY	4 605	8734
08 1 25 061	MASSENACHHAUSEN	HEILBRONN	BAWU	2 553	7101
09 1 78 141	MASSENHAUSEN	FREISING	BAY	1 396	8051
09 3 71 137	MASSENRIECHT	AMBERG-SULZBACH	BAY	258	8452
09 2 77 133	MASSING, MARKT	ROTTAL-INN	BAY	2 340	8332
07 3 40 217	MASSWEILER	PIRMASENS	RHPF	1 241	6661
07 1 40 204	MASTERSHAUSEN	RHEIN-HUNS RUECK-KREIS	RHPF	912	5581
07 2 32 265	MASTHORN	BITBURG-PRUEM	RHPF	74	5541
09 7 78 170	MATTSIES	UNTERALLGAEU	BAY	574	8939
09 1 77 128	MATZBACH	ERDING	BAY	744	8251
07 3 36 107	MATZENBACH	KUSEL	RHPF	569	6799
07 2 32 266	MATZERATH	BITBURG-PRUEM	RHPF	87	5541
09 3 77 140	MATZERSREUTH	TIRSCHENREUTH	BAY	413	8593
07 3 31 044	MAUCHENHEIM	ALZEY-WORMS	RHPF	862	6719
07 1 32 068	MAUDEN	ALTENKIRCHEN (WESTERWALD)	RHPF	66	5241
07 2 32 267	MAUEL	BITBURG-PRUEM	RHPF	107	5523
08 2 26 048	MAUER	RHEIN-NECKAR-KREIS	BAWU	3 204	6901
09 1 78 142	MAUERN	FREISING	BAY	1 536	8054
09 1 85 147	MAUERN	NEUBURG-SCHROBENHAUSEN	BAY	241	8859
09 7 77 152	MAUERSTETTEN	OSTALLGAEU	BAY	1 761	8951
08 2 36 038	MAULBRONN, STADT	ENZKREIS	BAWU	5 827	7133
08 3 36 057	MAULBURG	LOERRACH	BAWU	3 741	7867

M

2 GEMEINDEN IN ALPHABETISCHER ORDNUNG MIT SCHLUESSELNUMMER, WOHNBEVOELKERUNG UND POSTLEITZAHL AM 31.12.1977

SCHLUESSEL- NUMMER	GEMEINDE	KREIS	LAND	BEVOEL- KERUNG	POST- LEIT- ZAHL
09 7 79 179	MAUREN	DONAU-RIES	BAY	474	8856
07 3 40 218	MAUSCHBACH	PIRMASENS	RHPF	222	6661
09 5 75 148	MAUSDORF	NEUSTADT A.D.AISCH-BAD WINDSHEIM	BAY	235	8501
09 2 72 134	MAUTH	FREYUNG-GRAFENAU	BAY	1 494	8391
07 3 38 018	MAXDORF	LUDWIGSHAFEN	RHPF	4 666	6701
09 3 76 141	MAXHUETTE-HAIDHOF, STADT	SCHWANDORF	BAY	8 584	8414
07 3 34 019	MAXIMILIANSAU	GERMERSHEIM	RHPF	6 004	6729
07 1 43 046	MAXSAIN	WESTERWALDKREIS	RHPF	892	5419
07 1 37 068	MAYEN, STADT	MAYEN-KOBLENZ	RHPF	21 226	5440
07 1 31 049	MAYSCHOSS	AHRWEILER	RHPF	989	5481
09 6 74 172	MECHENRIED	HASSBERGE	BAY	455	8729
05 3 66 028	MECHERNICH, STADT	EUSKIRCHEN	NW	21 501	5353
09 4 75 152	MECHLENREUTH	HOF	BAY	599	8660
01 0 53 088	MECHOW	HERZOGTUM LAUENBURG	SCHH	105	2418
03 3 55 023	MECHTERSEN	LUENEBURG	NDSA	543	2121
07 2 32 077	MECKEL	BITBURG-PRUEM	RHPF	315	5521
07 1 33 063	MECKENBACH	BAD KREUZNACH	RHPF	392	6571
07 1 34 053	MECKENBACH	BIRKENFELD	RHPF	126	6589
06 4 35 035	MECKENBEUREN	BODENSEEKREIS	BAWU	9 694	7996
07 3 32 035	MECKENHEIM	BAD DUERCKHEIM	RHPF	2 468	6701
05 3 82 032	MECKENHEIM, STADT	RHEIN-SIEG-KREIS	NW	13 581	5309
08 2 26 049	MECKESHEIM	RHEIN-NECKAR-KREIS	BAWU	4 507	6922
07 3 36 061	MEDARD	KUSEL	RHPF	556	6759
07 1 33 064	MEDDERSHEIM	BAD KREUZNACH	RHPF	1 013	6553
01 0 62 046	MEDDEWADE	STORMARN	SCHH	660	2061
05 9 58 028	MEDEBACH, STADT	HOCHSAUERLANDKREIS	NW	7 265	5789
01 0 59 143	MEDELBY	SCHLESWIG-FLENSBURG	SCHH	641	2261
09 7 73 153	MEDLINGEN	DILLINGEN A.D.DONAU	BAY	837	8981
09 4 73 144	MEEDER	COBURG	BAY	2 127	8631
03 2 57 023	MEERBECK	SCHAUMBURG	NDSA	1 991	3J61
05 1 62 022	MEERBUSCH, STADT	NEUSS	NW	50 417	4005
07 2 31 082	MEERFELD	BERNKASTEL-WITTLICH	RHPF	348	5562
08 4 35 036	MEERSBURG, STADT	BODENSEEKREIS	BAWU	5 032	7758
01 0 55 030	MEESCHENDORF AUF FEHMARN	OSTHOLSTEIN	SCHH	961	2449
01 0 58 103	MEEZEN	RENDSBURG-ECKERNFOERDE	SCHH	280	2354
09 7 79 180	MEGESHEIM	DONAU-RIES	BAY	769	8861
01 0 59 058	MEGGERDORF	SCHLESWIG-FLENSBURG	SCHH	729	2371
07 3 35 025	MEHLBACH	KAISERSLAUTERN	RHPF	1 032	6751
01 0 61 067	MEHLBEK	STEINBURG	SCHH	394	2211
07 3 35 026	MEHLINGEN	KAISERSLAUTERN	RHPF	2 901	6751
09 4 72 164	MEHLMEISEL	BAYREUTH	BAY	1 568	8591
07 1 32 069	MEHREN	ALTENKIRCHEN (WESTERWALD)	RHPF	272	5231
07 2 33 042	MEHREN	DAUN	RHPF	1 093	5569
09 1 71 124	MEHRING	ALTOETTING	BAY	1 558	8261
07 2 35 083	MEHRING	TRIER-SAARBURG	RHPF	1 893	5559
08 4 15 048	MEHRSTETTEN	REUTLINGEN	BAWU	1 030	7421
09 4 75 153	MEIERHOF	HOF	BAY	656	8660
09 2 73 148	MEINERN	KELHEIM	BAY	514	8422

2 GEMEINDEN IN ALPHABETISCHER ORDNUNG MIT SCHLUESSELNUMMER, WOHNBEVOELKERUNG UND POSTLEITZAHL AM 31.12.1977

SCHLUESSEL- NUMMER	GEMEINDE	KREIS	LAND	BEVOEL- KERUNG	POST- LEIT- ZAHL
09 1 88 131	PEILING	STARNBERG	BAY	241	8031
09 4 73 145	MEILSCHNITZ	COBURG	BAY	327	8632
07 1 38 042	MEINBORN	NEUWIED	RHPF	367	5451
03 1 51 016	MEINE	GIFHORN	NDSA	4 599	3174
03 1 51 017	MEINERSEN	GIFHORN	NDSA	4 725	3176
05 9 62 036	MEINERZHAGEN, STADT	MAERKISCHER KREIS	NW	18 427	5882
06 2 78 006	MEINHARD	WERRA-MEISSNER-KREIS	HESS	5 943	3446
09 5 77 150	MEINHEIM	WEISSENBURG-GUNZENHAUSEN	BAY	634	8831
07 2 33 043	MEISBURG	DAUN	RHPF	283	5531
07 1 33 065	MEISENHEIM, STADT	BAD KREUZNACH	RHPF	2 817	6554
08 3 17 075	MEISSENHEIM	ORTENAU-KREIS	BAWU	3 139	7631
06 2 78 007	MEISSNER	WERRA-MEISSNER-KREIS	HESS	3 812	3447
09 7 72 177	MEITINGEN	AUGSBURG	BAY	8 089	8901
03 3 55 024	MELBECK	LUENEBURG	NDSA	1 844	2121
01 0 51 074	MELDORF, STADT	DITHMARSCHEN	SCHH	7 201	2223
09 4 71 158	MELKENDORF	BAMBERG	BAY	603	8602
03 4 59 024	MELLE, STADT	OSNABRUECK	NDSA	40 934	4520
03 2 51 027	MELLINGHAUSEN	DIEPHOLZ	NDSA	1 078	2839
09 6 73 142	MELLRICHTSTADT, STADT	RHOEN-GRABFELD	BAY	5 316	8744
07 1 38 043	MELSBACH	NEUWIED	RHPF	1 711	5451
01 0 58 104	MELSDORF	RENSBURG-ECKERNFOERDE	SCHH	1 289	2300
06 2 76 014	MELSUNGEN, STADT	SCHWALM-EDER-KREIS	HESS	13 254	3508
09 4 71 159	MEMMELSDORF	BAMBERG	BAY	7 886	8602
09 6 74 173	MEMMELSDORF I. UFR.	HASSBERGE	BAY	503	8601
09 7 64 000	MEMMINGEN, STADT	KREISFREIE STADT	BAY	37 342	8940
09 7 78 171	MEMMINGERBERG	UNTERALLGAEU	BAY	2 380	8941
05 9 62 040	MENDEN (SAUERLAND), STADT	MAERKISCHER KREIS	NW	53 115	5750
07 1 37 069	MENDIG, STADT	MAYEN-KOBLENZ	RHPF	7 610	5442
08 4 37 076	MENGEN, STADT	SIGHARINGEN	BAWU	8 710	7947
07 1 40 092	MENGERSCHIED	RHEIN-HUNS RUECK-KREIS	RHPF	804	6541
06 1 78 011	MENGERSKIRCHEN	LIMBURG-WEILBURG	HESS	4 590	6296
09 2 79 127	MENGKOFEN	DINGOLFING-LANDAU	BAY	3 008	8317
09 1 86 138	MENNING	PFAFFENHOFEN A.D. ILM	BAY	429	8071
07 2 32 078	MENNINGEN	BITBURG-PRUEM	RHPF	169	5501
03 4 59 025	MENSLAGE	OSNABRUECK	NDSA	2 523	4571
03 4 54 035	MEPPEN, STADT	EMSLAND	NDSA	27 726	4470
09 7 71 145	MERCHING	AICHACH-FRIEDBERG	BAY	1 922	8901
10 0 43 113	MERCHWEILER	NEUNKIRCHEN	SAAR	12 344	6689
08 3 15 072	MERDINGEN	BREISGAU-HOCHSCHWARZWALD	BAWU	1 905	7801
06 1 78 012	MERENBERG	LIMBURG-WEILBURG	HESS	2 293	6295
09 7 71 146	MERING, MARKT	AICHACH-FRIEDBERG	BAY	8 091	8905
07 1 43 262	MERKELBACH	WESTERWALDKREIS	RHPF	374	5239
09 5 71 177	MERKENDORF, STADT	ANSBACH	BAY	1 396	8821
07 2 32 269	MERKESHAUSEN	BITBURG-PRUEM	RHPF	15	5521
08 4 25 079	MERKLINGEN	ALB-DONAU-KREIS	BAWU	1 371	7901
09 4 73 146	MERLACH	COBURG	BAY	77	8631
07 2 32 270	MERLSCHIED	BITBURG-PRUEM	RHPF	52	5541
07 1 40 093	MERMUTH	RHEIN-HUNS RUECK-KREIS	RHPF	219	5401

M

2 GEMEINDEN IN ALPHABETISCHER ORDNUNG MIT SCHLUESSELNUMMER, WOHNBEVOELKERUNG UND POSTLEITZAHL AM 31.12.1977

SCHLUESSEL- NUMMER	GEMEINDE	KREIS	LAND	BEVOEL- KERUNG	POST- LEIT- ZAHL
07 2 31 083	MERSCHBACH	BERNKASTEL-WITTLICH	RHPF	102	5509
07 2 35 085	MERTESDORF	TRIER-SAARBURG	RHPF	1 258	5501
07 3 32 036	MERTESHEIM	BAD DUERKHEIM	RHPF	334	6719
09 7 79 181	MERTINGEN	DONAU-RIES	BAY	2 259	8851
07 1 37 070	MERTLOCH	MAYEN-KOBLENZ	RHPF	967	5441
07 1 33 066	MERXHEIM	BAD KREUZNACH	RHPF	1 365	6571
07 3 40 031	MERZALBEN	PIRMASENS	RHPF	1 242	6781
03 4 59 026	MERZEN	OSNABRUECK	NDSA	2 816	4553
05 3 58 040	MERZENICH	DUEREN	NW	7 219	5161
08 3 15 073	MERZHAUSEN	BREISGAU-HOCHSCHWARZWALD	BAWU	3 528	7802
10 0 42 113	MERZIG, STADT	MERZIG-WADERN	SAAR	30 297	6640
07 2 35 154	MERZKIRCHEN	TRIER-SAARBURG	RHPF	654	5510
07 3 36 062	MERZWEILER	KUSEL	RHPF	197	6759
05 9 58 032	MESCHEDE, STADT	HOCHSAUERLANDKREIS	NW	31 771	5778
07 1 35 060	MESENICH	COCHEM-ZELL	RHPF	368	5591
09 6 71 141	MESPELBRUNN	ASCHAFFENBURG	BAY	2 075	8751
06 1 72 012	MESSEL	DARMSTADT-DIEBURG	HESS	3 204	6101
03 2 57 024	MESSENKAMP	SCHAUMBURG	NDSA	822	3251
07 2 32 079	MESSERICH	BITBURG-PRUEM	RHPF	394	5521
03 4 54 036	MESSINGEN	EMSLAND	NDSA	1 050	4452
08 4 37 078	MESSKIRCH, STADT	SIGMARINGEN	BAWU	6 859	7790
08 4 17 044	MESSSTETTEN	ZOLLERNALBKREIS	BAWU	9 498	7475
05 5 66 052	METELN	STEINFURT	NW	5 549	4431
09 2 71 132	METTEN, MARKT	DEGGENDORF	BAY	3 607	8354
09 2 74 150	METTENBACH	LANDSHUT	BAY	532	8301
07 2 32 080	METTENDORF	BITBURG-PRUEM	RHPF	1 018	5529
07 3 31 045	METTENHEIM	ALZEY-WORMS	RHPF	939	6521
09 1 83 127	METTENHEIM	MUEHLDOEF A. INN	BAY	1 967	8261
07 2 32 081	METTERICH	BITBURG-PRUEM	RHPF	418	5521
09 2 78 150	METTING	STRAUBING-BOGEN	BAY	184	8441
05 5 66 056	METTINGEN	STEINFURT	NW	10 018	4532
10 0 42 114	METTLACH	MERZIG-WADERN	SAAR	12 762	6642
05 1 58 024	METTMANN, STADT	METTMANN	NW	37 064	4020
07 1 34 054	METTWEILER	BIRKENFELD	RHPF	294	6589
07 1 40 094	METZENHAUSEN	RHEIN-HUNS RUECK-KREIS	RHPF	131	6541
08 4 15 050	METZINGEN, STADT	REUTLINGEN	BAWU	19 176	7418
07 1 43 263	MEUDT	WESTERWALDKREIS	RHPF	1 578	5431
07 1 31 050	MEUSPATH	AHRWEILER	RHPF	162	5489
01 0 59 144	MEYN	SCHLESWIG-FLENSBURG	SCHH	583	2391
09 2 71 133	MICHAELSBUCH	DEGGENDORF	BAY	962	8351
09 6 77 158	MICHEL AU A. D. SAALE	MAIN-SPESSART	BAY	164	8781
09 4 78 145	MICHEL AU I. OFK.	LICHTENFELS	BAY	4 248	8626
09 6 78 157	MICHEL AU I. STEIGERWALD	SCHWEINFURT	BAY	683	8729
07 1 40 095	MICHEL BACH	RHEIN-HUNS RUECK-KREIS	RHPF	153	5448
07 1 32 070	MICHEL BACH (WESTERWALD)	ALTENKIRCHEN (WESTERWALD)	RHPF	395	5231
08 1 27 056	MICHEL BACH AN DER BILZ	SCHWAEBISCH HALL	BAWU	2 595	7178
09 3 71 138	MICHEL FELD	AMBERG-SULZBACH	BAY	1 313	8571
09 6 75 151	MICHEL FELD	KITZINGEN	BAY	308	8711

2 GEMEINDEN IN ALPHABETISCHER ORDNUNG MIT SCHLUESSELNUMMER, WOHNBEVOELKERUNG UND POSTLEITZAHL AM 31.12.1977

SCHLUESSEL- NUMMER	GEMEINDE	KREIS	LAND	BEVOEL- KERUNG	POST- LEIT- ZAHL
08 1 27 059	MICHELFELD	SCHWAEBISCH HALL	BAWU	2 157	7171
09 3 72 142	MICHELNEUKIRCHEN	CHAM	BAY	1 371	8411
06 1 81 011	MICHELSTADT, STADT	ODENWALDKREIS	HESS	13 680	6120
09 3 74 136	MICHLDORF	NEUSTADT A.D.WALDNAAB	BAY	312	8481
09 7 72 178	MICKHAUSEN	AUGSBURG	BAY	547	8931
03 3 52 034	MIDLUM	CUXHAVEN	NDSA	1 546	2851
01 0 54 083	MIDLUM	NORDFRIESLAND	SCHH	264	2271
07 1 41 085	MIEHLEN	RHEIN-LAHN-KREIS	RHPF	1 664	5429
01 0 58 105	MIELKENDORF	RENSBURG-ECKERNFOERDE	SCHH	950	2301
07 1 41 086	MIELLEN	RHEIN-LAHN-KREIS	RHPF	420	5421
09 1 82 125	MIESBACH, STADT	MIESBACH	BAY	5 206	8160
08 4 26 073	MIETINGEN	BIBERACH	BAWU	2 663	7959
09 1 87 153	MIETRACHING	ROSENHEIM	BAY	1 670	8202
01 0 54 084	MILDSTEDT	NORDFRIESLAND	SCHH	2 127	2251
09 3 72 143	MILTACH	CHAM	BAY	1 667	8491
09 6 76 139	MILTENBERG, STADT	MILTENBERG	BAY	9 256	8760
09 7 74 158	MINDELALTHEIM	GUENZBURG	BAY	437	8871
09 7 78 173	MINDELHEIM, STADT	UNTERALLGAEU	BAY	11 166	8948
09 1 76 147	MINDELSTETTEN	EICHSTAETT	BAY	760	8421
07 2 32 082	MINDEN	BITBURG-PRUEM	RHPF	246	5501
05 7 70 024	MINDEN, STADT	MINDEN-LUEBBECKE	NW	78 281	4950
07 2 31 085	MINDERLITTEGEN	BERNKASTEL-WITTLICH	RHPF	536	5561
09 7 79 182	MINDEROFFINGEN	DONAU-RIES	BAY	290	8861
07 3 34 020	MINFELD	GERMERSHEIM	RHPF	1 420	6741
07 2 31 086	MINHEIM	BERNKASTEL-WITTLICH	RHPF	527	5561
09 3 75 170	MINTRACHING	REGENSBURG	BAY	1 302	8401
07 1 41 087	MISSSELBERG	RHEIN-LAHN-KREIS	RHPF	69	5409
03 3 52 035	MISSSELWARDEN	CUXHAVEN	NDSA	512	2853
09 7 80 127	MISSEN-WILHAMS	OBERALLGAEU	BAY	1 078	8971
09 4 72 166	MISTELBACH	BAYREUTH	BAY	1 438	8581
09 4 72 167	MISTELGAU	BAYREUTH	BAY	2 402	8581
09 6 72 132	MITGENFELD	BAD KISSINGEN	BAY	153	8789
09 1 77 129	MITTBACH	ERDING	BAY	749	8011
09 7 80 128	MITTELBERG	OBERALLGAEU	BAY	3 246	8961
08 4 26 074	MITTELBIBERACH	BIBERACH	BAWU	2 448	7951
07 3 35 027	MITTELBRUNN	KAISERSLAUTERN	RHPF	612	6791
09 4 74 151	MITTELEHRENBACH	FORCHHEIM	BAY	514	8551
09 5 71 178	MITTELESCHENBACH	ANSBACH	BAY	1 317	8821
07 1 41 088	MITTELFISCHBACH	RHEIN-LAHN-KREIS	RHPF	115	5429
09 7 72 179	MITTELNEUFNACH	AUGSBURG	BAY	664	8931
03 3 59 032	MITTELNKIRCHEN	STADE	NDSA	896	2162
07 1 34 055	MITTELREIDENBACH	BIRKENFELD	RHPF	708	6581
09 6 77 159	MITTELSINN	MAIN-SPESSART	BAY	976	8781
03 3 52 036	MITTELSTENAHE	CUXHAVEN	NDSA	623	2171
09 7 72 180	MITTELSTETTEN	AUGSBURG	BAY	424	8934
09 1 79 137	MITTELSTETTEN	FUERSTENFELDBRUCK	BAY	707	8081
09 6 73 144	MITTELSTREU	RHOEN-GRABFELD	BAY	596	8741
07 1 35 061	MITTELSTRIMMIG	COCHEM-ZELL	RHPF	451	5581

M

2 GEMEINDEN IN ALPHABETISCHER ORDNUNG MIT SCHLUESSELNUMMER, WOHNBEVOELKERUNG UND POSTLEITZAHL AM 31.12.1977

SCHLUESSEL- NUMMER	GEMEINDE	KREIS	LAND	BEVOEL- KERUNG	POST- LEIT- ZAHL
06 1 77 027	MITTENAAR	LAHN-DILL-KREIS	HESS	4 870	6349
09 1 80 123	MITTENWALD, MARKT	GARMISCH-PARTENKIRCHEN	BAY	8 676	8102
09 2 73 149	MITTERFECKING	KELHEIM	BAY	772	8424
09 2 78 151	MITTERFELS, MARKT	STRAUBING-BOGEN	BAY	2 007	8446
09 2 78 152	MITTERHARTHAUSEN	STRAUBING-BOGEN	BAY	1 185	8441
09 2 77 134	MITTERSKIRCHEN	ROTTAL-INN	BAY	1 409	8331
09 2 73 150	MITTERSTETTEN	KELHEIM	BAY	412	8301
09 3 73 145	MITTERSTHAL	NEUMARKT I.D.OPF.	BAY	257	8431
09 3 77 141	MITTERTEICH, STADT	TIRSCHENREUTH	BAY	6 881	8596
09 4 76 154	MITWITZ, MARKT	KRONACH	BAY	3 139	8621
06 1 72 013	MODAUTAL	DARMSTADT-DIEBURG	HESS	4 261	6101
09 6 72 133	MODLOS	BAD KISSINGEN	BAY	406	8789
08 1 25 063	MOECKMUEHL, STADT	HEILBRONN	BAWU	5 622	7108
09 7 73 147	MOEDINGEN	DILLINGEN A.D.DONAU	BAY	778	8881
08 1 36 043	MOEGGLINGEN	OSTALBKREIS	BAWU	3 049	7074
08 1 18 051	MOEGLINGEN	LUDWIGSBURG	BAWU	10 150	7141
05 9 74 032	MOENHSEEE	SOEST	NW	8 823	4773
01 0 53 089	MOEHNSEN	HERZOGTUM LAUENBURG	SCHH	430	2053
09 5 72 142	MOENHRENDORF	ERLANGEN-MOECHSTADT	BAY	2 923	8521
01 0 53 090	MOELLN, STADT	HERZOGTUM LAUENBURG	SCHH	15 754	2410
07 3 31 046	MOELSHEIM	ALZEY-WORMS	RHPF	666	6521
09 6 71 143	MOEMBRIS, MARKT	ASCHAFFENBURG	BAY	8 053	8752
09 6 76 140	MOEMLINGEN	MILTENBERG	BAY	4 315	8751
09 6 76 141	MOENCHBERG, MARKT	MILTFNBERG	BAY	1 875	8761
05 1 16 000	MOENCHENGLADBACH, STADT	KREISFREIE STADT	NW	258 854	4050
09 7 79 184	MOENCHSDEGGINGEN	DONAU-RIES	BAY	1 375	8861
09 5 71 179	MOENCHSROTH	ANSBACH	BAY	1 112	8801
09 6 78 158	MOENCHSTOCKHEIM	SCHWEINFURT	BAY	369	8723
08 3 26 037	MOENCHWEILER	SCHWARZWALD-BAAH-KREIS	BAWU	3 041	7733
01 0 57 051	MOENKEBERG	PLOEN	SCHH	3 087	2301
01 0 62 048	MOENKHAGEN	STORMARN	SCHH	458	2401
01 0 60 056	MOENKLOH	SEGBERG	SCHH	192	2357
08 2 36 039	MOENSHEIM	ENZKREIS	BAWU	2 072	7251
09 7 74 159	MOENSTETTEN	GUENZBURG	BAY	301	8871
07 1 35 062	MOENTENICH	COCHEM-ZELL	RHPF	133	5441
01 0 58 106	MOEREL	RENDSBURG-ECKERNFOERDE	SCHH	172	2354
09 7 78 174	MOERGEN	UNTERALLGAEU	BAY	258	8949
09 5 75 149	MOERLBACH	NEUSTADT A.D.AISCH-BAD WINDSHEIM	BAY	139	8801
07 1 43 264	MOERLEN	WESTERWALDKREIS	RHPF	445	5241
06 1 71 017	MOERLENBACH	BERGSTRASSE	HESS	8 073	6942
09 1 76 148	MOERNSHEIM, MARKT	EICHSTAETT	BAY	1 466	8831
05 1 70 024	MOERS, STADT	WESEL	NW	100 538	4130
07 1 43 265	MOERSBACH	WESTERWALDKREIS	RHPF	493	5239
07 1 40 096	MOERSCHBACH	RHEIN-HUNSRUECK-KREIS	RHPF	289	6541
07 1 34 056	MOERSCHIED	BIRKENFELD	RHPF	801	6581
07 1 35 063	MOERSDORF	COCHEM-ZELL	RHPF	728	5449
07 3 33 046	MOERSFELD	DONNERSBERGKREIS	RHPF	375	6761
09 7 73 148	MOERSLINGEN	DILLINGEN A.D.DONAU	BAY	677	8881

2 GEMEINDEN IN ALPHABETISCHER ORDNUNG MIT SCHLUESSELNUMMER, WOHNBEVOELKERUNG UND POSTLEITZAHL AM 31.12.1977

SCHLUESSEL- NUMMER	GEMEINDE	KREIS	LAND	BEVOEL- KERUNG	POST- LEIT- ZAHL
07 3 31 047	MOERSTADT	ALZEY-WORMS	RHPF	628	6521
08 4 16 025	MOESSINGEN, STADT	TUEBINGEN	BAWU	13 425	7406
09 7 79 185	MOETTINGEN	DONAU-RIES	BAY	1 566	8861
09 3 75 171	MOETZING	REGENSBURG	BAY	1 263	8401
08 1 15 034	MOETZINGEN	BOEBLINGEN	BAWU	2 227	7031
01 0 60 057	MOEZEN	SEGEBERG	SCHH	322	2361
07 1 43 047	MOGENDORF	WESTERWALDKREIS	RHPF	1 042	5431
01 0 59 060	MOHRKIRCH	SCHLESWIG-FLENSBURG	SCHH	977	2341
03 3 53 025	MOISBURG	HARBURG	NDSA	1 401	2151
03 4 53 012	MOLBERGEN	CLOPPENBURG	NDSA	4 604	4591
01 0 58 107	MOLFSEE	RENDSBURG-ECKERNFORDE	SCHH	3 724	2300
01 0 62 049	MOLLHAGEN	STORMARN	SCHH	851	2071
07 1 43 266	MOLSBERG	WESTERWALDKREIS	RHPF	392	5431
07 1 32 071	MOLZHAIN	ALTENKIRCHEN (WESTERWALD)	RHPF	542	5241
07 3 39 037	MOMMENHEIM	MAINZ-BINGEN	RHPF	1 348	6501
09 7 79 186	MONHEIM, STADT	DONAU-RIES	BAY	2 524	8855
05 1 58 026	MUNHEIM, STADT	METTMANN	NW	38 207	4019
07 1 37 074	MONREAL	MAYEN-KOBLENZ	RHPF	763	5441
05 3 54 020	MONSCHAU, STADT	AACHEN	NW	10 937	5108
07 3 31 048	MONSHEIM	ALZEY-WORMS	RHPF	2 132	6521
07 1 43 048	MONTABAU, STADT	WESTERWALDKREIS	RHPF	10 702	5430
07 2 31 087	MONZELFELD	BERNKASTEL-WITTLICH	RHPF	1 076	5551
07 3 31 049	MONZERNHEIM	ALZEY-WORMS	RHPF	517	6509
07 1 33 067	MONZINGEN	BAD KREUZNACH	RHPF	1 526	6551
01 0 61 068	MOORDIEK	STEINBURG	SCHH	176	2211
01 0 61 069	MOORDORF	STEINBURG	SCHH	43	2211
09 1 79 138	MOORENWEIS	FUERSTENFELDBRUCK	BAY	2 372	8081
01 0 61 070	MOORHUSEN	STEINBURG	SCHH	105	2213
03 4 57 014	MOORMERLAND	LEER	NDSA	17 358	2951
01 0 56 036	MOORREGE	PINNEBERG	SCHH	3 562	2082
03 4 55 009	MOORWEG	FRIESLAND	NDSA	922	2943
09 2 71 135	MOOS	DEGGENDORF	BAY	1 191	8351
08 3 35 055	MOOS	KONSTANZ	BAWU	2 228	7761
09 6 79 162	MOOS	WUERZBURG	BAY	297	8701
09 1 75 128	MOOSACH	EBERSBERG	BAY	1 099	8019
09 7 80 129	MOOSBACH	OBERALLGAEU	BAY	527	8961
09 2 76 133	MOOSBACH	REGEN	BAY	884	8491
09 3 74 137	MOOSBACH, MARKT	NEUSTADT A.D. WALDNAAB	BAY	2 642	8481
08 4 26 078	MOOSBURG	BIBERACH	BAWU	167	7941
09 1 78 143	MOOSBURG A. D. ISAR, STADT	FREISING	BAY	12 348	8052
09 3 75 172	MOOSHAM	REGENSBURG	BAY	791	8401
09 1 77 130	MOOSINNING	ERDING	BAY	3 278	8059
09 2 79 128	MOOSTHENNING	DINGOLFING-LANDAU	BAY	1 003	8311
07 2 31 502	MORBACH	BERNKASTEL-WITTLICH	RHPF	9 453	5552
03 1 55 009	MORINGEN, STADT	NORTHEIM	NDSA	7 179	3413
07 1 35 064	MORITZHEIM	COCHEM-ZELL	RHPF	95	5581
05 3 74 028	MORSBACH	OBERBERGISCHER KREIS	NW	9 622	5222
07 2 35 090	MORSCHIED	TRIER-SAARBURG	RHPF	694	5501

M

2 GEMEINDEN IN ALPHABETISCHER ORDNUNG MIT SCHLUESSELNUMMER, WOHNBEVOELKERUNG UND POSTLEITZAHL AM 31.12.1977

SCHLUESSEL- NUMMER	GEMEINDE	KREIS	LAND	BEVOEL- KERUNG	POST- LEIT- ZAHL
06 2 76 015	MORSCHEN	SCHWALM-EDER-KREIS	HESS	3 926	3509
07 3 33 047	MORSCHHEIM	DONNERSBERGKREIS	RHPF	447	6719
09 4 74 153	MORSCHREUTH	FORCHHEIM	BAY	271	8551
07 1 40 205	MORSHAUSEN	RHEIN-HUNS RUECK-KREIS	RHPF	333	5401
03 3 61 007	MORSUM	VERDEN	NDSA	1 954	2819
09 5 76 134	MOSBACH	ROTH	BAY	247	8544
08 2 25 058	MOSBACH, STADT	NECKAR-ODENWALD-KREIS	BAWU	23 352	6950
07 2 33 226	MOSBRUCH	DAUN	RHPF	193	5441
07 1 43 049	MOSCHHEIM	WESTERWALDKREIS	RHPF	617	5431
07 1 35 065	MOSELKERN	COCHEM-ZELL	RHPF	653	5401
06 1 81 012	MOSSAUTAL	ODENWALDKREIS	HESS	2 153	6121
09 6 72 134	MOTTEN	BAD KISSINGEN	BAY	945	8789
05 3 82 036	MUCH	RHEIN-SIEG-KREIS	NW	9 252	5203
01 0 57 052	MUCHELN	PLOEN	SCHH	546	2309
08 2 25 060	MUDAU	NECKAR-ODENWALD-KREIS	BAWU	4 800	6933
07 1 43 267	MUDENBACH	WESTERWALDKREIS	RHPF	709	5231
07 1 32 072	MUDERSBACH	ALTENKIRCHEN (WESTERWALD)	RHPF	6 399	5241
07 1 41 089	MUDERSHAUSEN	RHEIN-LAHN-KREIS	RHPF	382	6251
06 1 84 013	MUECKE	VOGELSBERGKREIS	HESS	8 733	6315
07 2 33 046	MUECKELN	DAUN	RHPF	212	5569
03 1 51 018	MUEDEN (ALLER)	GIFHORN	NDSA	3 820	3173
07 1 35 066	MUEDEN (MOSFL)	COCHEM-ZELL	RHPF	790	5401
01 0 58 108	MUEHBROOK	RENDSBURG-ECKERNFOERDE	SCHH	440	2352
08 2 36 040	MUEHLACKER, STADT	ENZKREIS	BAWU	23 711	7130
09 6 77 161	MUEHLBACH	MAIN-SPESSART	BAY	501	8782
09 4 79 137	MUEHLBACH	WUNSIEDEL I. FICHTELGEBIRGE	RAY	115	8672
09 1 83 128	MUEHLDOEF A. INN, STADT	MUEHLDOEF A. INN	BAY	12 515	8260
08 3 17 078	MUEHLENBACH	ORTENAU-KREIS	BAWU	1 495	7611
01 0 61 071	MUEHLENBARBEK	STEINBURG	SCHH	295	2217
09 4 71 161	MUEHLENDORF	BAMBERG	BAY	743	8602
01 0 53 091	MUEHLENRADE	HERZOGTUM LAUENBURG	SCHH	191	2053
09 6 73 145	MUEHLFELD	RHOEN-GRABFELD	BAY	349	8741
09 7 71 147	MUEHLHAUSEN	AICHACH-FRIEDBERG	BAY	653	8901
09 2 79 129	MUEHLHAUSEN	DINGOLFING-LANDAU	BAY	277	8301
09 2 73 151	MUEHLHAUSEN	KELHEIM	BAY	734	8421
09 3 73 146	MUEHLHAUSEN	NEUMARKT I. D. OPF.	BAY	3 471	8431
08 2 26 054	MUEHLHAUSEN	RHEIN-NECKAR-KREIS	BAWU	6 032	6909
09 6 79 163	MUEHLHAUSEN	WUERZBURG	BAY	248	8702
08 1 17 035	MUEHLHAUSEN IM TAELE	GOEPPINGEN	BAWU	800	7341
08 3 35 097	MUEHLHAUSEN-EHINGEN	KONSTANZ	BAWU	2 890	7701
09 5 72 143	MUEHLHAUSEN, MARKT	ERLANGEN-MOECHSTADT	BAY	1 298	8602
06 1 82 009	MUEHLHEIM AM MAIN, STADT	OFFENBACH	HESS	24 387	6051
08 3 27 036	MUEHLHEIM AN DER DONAU, STADT	TUTTLINGEN	BAWU	3 045	7202
08 3 35 057	MUEHLINGEN	KONSTANZ	BAWU	1 786	7769
07 1 40 098	MUEHLPFAD	RHEIN-HUNS RUECK-KREIS	RHPF	76	5449
09 1 85 148	MUEHLRIED	NEUBURG-SCHROBENHAUSEN	BAY	3 734	8898
06 1 72 014	MUEHLTAL	DARMSTADT-DIEBURG	HESS	12 271	6109
07 2 32 083	MUELBACH	BITBURG-PRUEM	RHPF	111	5521

2 GEMEINDEN IN ALPHABETISCHER ORDNUNG MIT SCHLUESSELNUMMER, WOHNBEVOELKERUNG UND POSTLEITZAHL AM 31.12.1977

SCHLUESSEL- NUMMER	GEMEINDE	KREIS	LAND	BEVOEL- KERUNG	POST- LEIT- ZAHL
07 2 31 090	MUELHEIM (MOSEL)	BERNKASTEL-WITTLICH	RHPF	915	5556
05 1 17 000	MUELHEIM A. D. RUHR, STADT	KREISFREIE STADT	NW	185 888	4330
07 1 37 216	MUELHEIM-KAERLICH	MAYEN-KOBLENZ	RHPF	9 934	5403
07 1 31 051	MUELLENBACH	AHRWEILER	RHPF	489	5489
07 1 35 067	MUELLENBACH	COCHEM-ZELL	RHPF	644	5441
08 3 15 074	MUELLHEIM, STADT	BREISGAU-HOCHSCHWARZWALD	BAWU	12 269	7840
09 4 75 154	MUENCHBERG, STADT	HOF	BAY	10 754	8660
09 1 62 000	MUENCHEN, STADT	KREISFREIE STADT	BAY	1 313 939	8000
09 4 75 155	MUENCHENREUTH	HOF	BAY	496	8671
07 1 41 090	MUENCHENROTH	RHEIN-LAHN-KREIS	RHPF	60	5429
06 2 75 016	MUENCHHAUSEN	MARBURG-BIEDENKOPF	HESS	3 553	3551
09 2 74 151	MUENCHSDORF	LANDSHUT	BAY	454	8311
09 2 77 135	MUENCHSDORF	ROTTAL-INN	BAY	1 277	8381
09 1 86 139	MUENCHSMUENSTER	PFaffenHOFEN A.D.ILM	BAY	1 902	8071
09 5 75 150	MUENCHSTEINACH	NEUSTADT A.D.AISCH-BAD WINDSHEIM	BAY	1 123	8531
07 1 33 068	MUENCHWALD	BAD KREUZNACH	RHPF	229	6551
07 3 33 048	MUENCHWEILER A. D. ALSENZ	DONNERSBERGKREIS	RHPF	1 074	6751
07 3 40 032	MUENCHWEILER A. D. RODALB	PIRMASENS	RHPF	2 775	6785
07 3 37 054	MUENCHWEILER AM KLINGBACH	LANDAU-BAD BERGZABERN	RHPF	211	6749
03 1 52 016	MUENDEN, STADT	GOETTINGEN	NDSA	26 350	3510
07 1 43 266	MUENDERSBACH	WESTERWALDKREIS	RHPF	637	5419
07 1 37 077	MUENK	MAYEN-KOBLENZ	RHPF	250	5441
09 6 72 135	MUENNERSTADT, STADT	BAD KISSINGEN	BAY	8 277	8732
09 1 73 137	MUENSING	BAD TOELZ-WOLFRATSHAUSEN	BAY	1 719	8193
08 4 15 053	MUENSINGEN, STADT	REUTLINGEN	BAWU	11 218	7420
09 7 72 181	MUENSTER	AUGSBURG	BAY	252	8931
06 1 72 015	MUENSTER	DARMSTADT-DIEBURG	HESS	10 526	6115
09 7 79 187	MUENSTER	DONAU-RIES	BAY	794	8851
09 2 74 152	MUENSTER	LANDSHUT	BAY	205	8303
09 6 77 162	MUENSTER	MAIN-SPESSART	BAY	185	8781
09 2 78 153	MUENSTER	STRAUBING-BOGEN	BAY	556	8441
05 5 15 000	MUENSTER (WESTF.), STADT	KREISFREIE STADT	NW	267 182	4400
07 3 39 038	MUENSTER-SARMSHEIM	MAINZ-BINGEN	RHPF	2 660	6531
07 3 33 049	MUENSTERAPPEL	DONNERSBERGKREIS	RHPF	537	6761
01 0 61 072	MUENSTERDORF	STEINBURG	SCHH	1 664	2211
09 7 74 160	MUENSTERHAUSEN, MARKT	GUENZBURG	BAY	1 475	8909
07 1 37 501	MUENSTERMAIFFELD, STADT	MAYEN-KOBLENZ	RHPF	2 413	5401
08 3 15 130	MUENSTERTAL/SCHWARZWALD	BREISGAU-HOCHSCHWARZWALD	BAWU	4 566	7816
06 1 85 013	MUENZENBERG, STADT	WETTERAUKREIS	HESS	4 616	6309
07 2 33 227	MUERLENBACH	DAUN	RHPF	814	5531
09 4 71 162	MUERSBACH	BAMBERG	BAY	533	8601
07 1 31 052	MUESCH	AHRWEILER	RHPF	216	5489
07 1 43 269	MUESCHENBACH	WESTERWALDKREIS	RHPF	957	5239
01 0 53 092	MUESSEN	HERZOGTUM LAUENBURG	SCHH	787	2059
07 2 32 271	MUETZENICH	BITBURG-PRUEM	RHPF	131	5541
08 2 16 033	MUGGENSTURM	RASTATT	BAWU	4 621	7553
09 5 77 114	MUHR A. SEE	WEISSENBURG-GUNZENHAUSEN	BAY	1 522	8823
08 1 26 056	MULFINGEN	HOHENLOHEKREIS	BAWU	3 278	7119

2 GEMEINDEN IN ALPHABETISCHER ORDNUNG MIT SCHLUESSELNUMMER, WOHNBEVOELKERUNG UND POSTLEITZAHL AM 31.12.1977

SCHLUESSEL- NUMMER	GEMEINDE	KREIS	LAND	BEVOEL- KERUNG	POST- LEIT- ZAHL
03 3 52 037	MULSUM	CUXHAVEN	NDSA	422	2853
08 1 18 053	MUNDELSHEIM	LUDWIGSBURG	BAWU	2 561	7121
08 4 25 081	MUNDERKINGEN, STADT	ALB-DONAU-KREIS	BAWU	4 864	7932
01 0 59 145	MUNKBRARUP	SCHLESWIG-FLENSBURG	SCHH	844	2392
09 7 79 188	MUNNINGEN	DONAU-RIES	BAY	584	8861
03 3 58 016	MUNSTER, STADT	SOLTAU-FALLINGPOSTEL	NDSA	17 243	3042
08 3 37 076	MURG	WALDSHUT	BAWU	6 143	7886
09 1 80 124	MURNAU, MARKT	GARMISCH-PARTENKIRCHEN	BAY	8 844	8110
08 1 18 054	MURR	LUDWIGSBURG	BAWU	3 913	7141
08 1 19 044	MURRHARDT, STADT	REMS-MURR-KREIS	BAWU	13 252	7157
09 7 78 175	MUSSENHAUSEN	UNTERALLGAEU	BAY	221	8949
01 0 53 093	MUSTIN	HERZOGTUM LAUENBURG	SCHH	540	2419
07 2 31 091	MUSWEILER	BERNKASTEL-WITTLICH	RHPF	84	5561
08 1 36 044	MUTLANGEN	OSTALBKREIS	BAWU	4 615	7075
07 1 40 099	MUTTERSCHIED	RHEIN-HUNSRUECK-KREIS	RHPF	400	6541
07 3 38 019	MUTTERSTADT	LUDWIGSHAFEN	RHPF	10 641	6704
07 2 32 084	MUXERATH	BITBURG-PRUEM	RHPF	70	5528
N					
09 3 76 143	NAABECK	SCHWANDORF	BAY	360	8461
09 3 76 144	NABBURG, STADT	SCHWANDORF	BAY	6 209	8470
05 9 62 044	NACHRODT-WIBLINGWERDE	MAERKISCHER KREIS	NW	6 702	5992
07 1 37 079	NACHTSHEIM	MAYEN-KOBLENZ	RHPF	468	5441
07 3 31 050	NACK	ALZEY-WORMS	RHPF	550	6509
07 3 39 039	NACKENHEIM	MAINZ-BINGEN	RHPF	3 399	6506
09 4 79 138	NAGEL	MUNSIEDEL I. FICHELGEBIGE	BAY	2 005	8591
08 2 35 046	NAGOLD, STADT	CALW	BAWU	19 174	7270
01 0 60 058	NAHE	SEGEGERG	SCHH	1 761	2061
03 3 55 025	NAHRENDORF	LUENEHURG	NDSA	1 393	2121
09 4 75 156	NAILA, STADT	HOF	BAY	7 080	8674
09 4 71 163	NAISA	BAMBERG	BAY	514	8602
10 0 44 113	NALBACH	SAARLOUIS	SAAR	9 250	6637
10 0 46 113	NAMBORN	SANKT WENDEL	SAAR	7 405	6698
09 1 78 144	NANDLSTADT, MARKT	FREISING	BAY	2 501	8051
07 1 40 100	NANNHAUSEN	RHEIN-HUNSRUECK-KREIS	RHPF	582	6540
09 1 79 139	NANNHOFEN	FUERSTENFELDBRUCK	BAY	136	8083
07 3 36 064	NANZDIETSCHEILER	KUSEL	RHPF	1 238	6791
07 2 32 085	NASINGEN	BITBURG-PRUEM	RHPF	51	5528
09 3 71 139	NASNITZ	AMBERG-SULZBACH	BAY	290	8571
07 1 41 091	NASSAU, STADT	RHEIN-LAHN-KREIS	RHPF	4 789	5408
09 7 78 176	NASSENBEUREN	UNTERALLGAEU	BAY	803	8949
09 1 76 149	NASSENFELS, MARKT	EICHSTAETT	BAY	1 326	8831
07 1 41 092	NASTAETTEN, STADT	RHEIN-LAHN-KREIS	RHPF	3 024	5428
03 3 60 014	NATENDORF	UELZEN	NDSA	835	3111
09 7 74 161	NATTENHAUSEN	GUENZBURG	BAY	373	8909
07 2 32 086	NATTENHEIM	BITBURG-PRUEM	RHPF	378	5521
09 2 71 136	NATTERNBERG	DEGGENDORF	BAY	3 860	8351
08 1 35 026	NATTHEIM	HEIDENHEIM	BAWU	5 245	7921

2 GEMEINDEN IN ALPHABETISCHER ORDNUNG MIT SCHLUESSELNUMMER, WOHNBEVOELKERUNG UND POSTLEITZAHL AM 31.12.1977

SCHLUESSEL- NUMMER	GEMEINDE	KREIS	LAND	BEVOEL- KERUNG	POST- LEIT- ZAHL
06 1 73 008	NAUHEIM	GROSS-GERAU	HESS	9 379	6085
06 2 74 018	NAUMBURG, STADT	KASSEL	HESS	4 852	3501
07 1 37 080	NAUNHEIM	MAYEN-KOBLENZ	RHPF	299	5441
07 1 43 050	NAUORT	WESTERWALDKREIS	RHPF	1 612	5411
07 2 35 091	NAURATH (EIFEL)	TRIER-SAARBURG	RHPF	347	5559
07 2 35 092	NAURATH (WALD)	TRIER-SAARBURG	RHPF	181	5509
07 1 32 073	NAUROTH	ALTENKIRCHEN (WESTERWALD)	RHPF	947	5241
01 0 54 085	NEBEL	NORDFRIESLAND	SCHH	949	2279
08 2 26 055	NECKARBISCHOFSHHEIM, STADT	RHEIN-NECKAR-KREIS	BAWU	3 328	6924
08 2 26 056	NECKARGEMUEND, STADT	RHEIN-NECKAR-KREIS	BAWU	13 532	6903
08 2 25 064	NECKARGERACH	NECKAR-ODENWALD-KREIS	BAWU	2 180	6934
06 1 71 018	NECKARSTEINACH, STADT	BERGSTASSE	HESS	3 834	6901
08 1 25 065	NECKARSULM, STADT	HEILBRONN	BAWU	20 611	7107
08 1 16 041	NECKARTAILFINGEN	ESSLINGEN	BAWU	3 117	7441
08 1 16 042	NECKARTENZLINGEN	ESSLINGEN	BAWU	5 074	7441
08 1 25 066	NECKARWESTHEIM	HEILBRONN	BAWU	1 934	7129
08 2 25 067	NECKARZIMMERN	NECKAR-ODENWALD-KREIS	BAWU	1 768	6951
07 1 35 068	NEEF	COCHEM-ZELL	RHPF	601	5581
08 4 25 083	NLENSTETTEN	ALB-DONAU-KREIS	BAWU	639	7901
03 3 55 026	NEETZE	LUENEBURG	NDSA	1 780	2121
03 2 55 030	NEGENBORN	HOLZMINDEN	NDSA	887	3451
01 0 58 109	NEGENHARRIE	RENDSBURG-ECKERNFOERDE	SCHH	306	2351
01 0 60 059	NEGERNHOFTEL	SEGEBERG	SCHH	788	2361
01 0 60 060	NEHMS	SEGEBERG	SCHH	509	2361
01 0 57 053	NEHMEN	PLOEN	SCHH	205	2323
07 1 35 069	NEHREN	COCHEM-ZELL	RHPF	81	5591
08 4 16 026	NEHREN	TUERINGEN	BAWU	2 589	7401
07 2 33 048	NEICHEN	DAUN	RHPF	119	5569
07 2 32 087	NEIDENBACH	BITBURG-PRUEM	RHPF	792	5521
07 3 32 037	NEIDENFELS	BAD DUECKHEIM	RHPF	1 135	6731
08 2 26 058	NEIDENSTEIN	RHEIN-NECKAR-KREIS	BAWU	1 420	6921
09 5 75 151	NEIDHARDSWINDEN	NEUSTADT A.D. WAISCH-BAD WINDSHEIM	BAY	217	8531
08 1 16 043	NEIDLINGEN	ESSLINGEN	BAWU	1 481	7311
09 3 71 140	NEIDSTEIN	AMBERG-SULZBACH	BAY	764	8459
07 1 32 074	NEITERSEN	ALTENKIRCHEN (WESTERWALD)	RHPF	762	5231
08 4 25 084	NELLINGEN	ALB-DONAU-KREIS	BAWU	1 481	7901
03 4 55 010	NENNDORF	FRIESLAND	NDSA	565	2981
09 5 77 151	NENNSLINGEN, MARKT	WEISSENBURG-GUNZENHAUSEN	BAY	795	8831
06 2 73 013	NENTERSHAUSEN	HERSFELD-ROTENBURG	HESS	3 606	6446
07 1 43 051	NENTERSHAUSEN	WESTERWALDKREIS	RHPF	1 599	5431
07 2 33 049	NERDLEN	DAUN	RHPF	158	5568
08 4 25 085	NERENSTETTEN	ALB-DONAU-KREIS	BAWU	283	7907
08 1 36 045	NERESHEIM, STADT	OSTALBKREIS	BAWU	6 621	7086
01 0 62 050	NERITZ	STORMARN	SCHH	331	2060
07 2 33 050	NEROTH	DAUN	RHPF	860	5531
09 7 75 134	NERSINGEN	NEU-ULM	BAY	3 598	7911
07 3 36 065	NERZWEILER	KUSEL	RHPF	175	6759
03 4 52 018	NESSE, FLECKEN	AURICH	NDSA	1 626	2981

N

2 GEMEINDEN IN ALPHABETISCHER ORDNUNG MIT SCHLUESSELNUMMER, WOHNBEVOELKERUNG UND POSTLEITZAHL AM 31.12.1977

SCHLUESSEL- NUMMER	GEMEINDE	KREIS	LAND	BEVOEL- KERUNG	POST- LEIT- ZAHL
09 7 77 153	NESSFELWANG, MARKT	OSTALLGAEU	BAY	2 919	8964
09 2 71 137	NESSLBACH	DEGGENDORF	BAY	1 039	8359
05 9 70 032	NETPHEN	SIEGEN	NW	21 639	5902
09 1 75 129	NETTELKOFEN	EBERSBERG	BAY	1 388	8018
01 0 57 054	NETTELSEE	PLOEN	SCHH	338	2309
05 3 66 032	NETTERSHEIM	EUSKIRCHEN	NW	5 936	5376
05 1 66 016	NETTETAL, STADT	VIERSEN	NW	37 541	4054
07 1 41 093	NETZBACH	RHEIN-LAHN-KREIS	RHPF	317	6251
03 3 54 019	NEU DARCHAU	LUECHOW-DANNENBERG	NDSA	1 359	3139
01 0 58 111	NEU DUVENSTEDT	RENDSBURG-ECKERNFOERDE	SCHH	152	2371
03 3 53 026	NEU WULMSTORF	HARBURG	NDSA	12 598	2153
06 1 76 007	NEU-ANSPACH	HOCHTAUNUSKREIS	HESS	7 096	6392
07 1 33 069	NEU-RAMBERG	BAD KREUZNACH	RHPF	847	6551
06 2 78 008	NEU-EICHENBERG	WERRA-MEISSNER-KREIS	HESS	1 890	3433
06 1 82 010	NEU-ISENBURG, STADT	OFFENBACH	HESS	36 615	6078
05 7 75 135	NEU-ULM, STADT	NEU-ULM	BAY	46 310	7910
09 3 77 142	NEUALBENREUTH, MARKT	TIRSCHENREUTH	BAY	1 545	8591
01 0 59 062	NEUBEREND	SCHLESWIG-FLENSBURG	SCHH	767	2381
06 1 79 019	NEUBERG	MAIN-KINZIG-KREIS	HESS	4 678	6451
09 1 87 154	NEUBEUERN, MARKT	ROSENHEIM	BAY	2 781	8201
09 1 84 146	NEUBIBERG	MUENCHEN	BAY	10 704	8014
03 4 54 037	NEUBOERGER	EMS LAND	NDSA	1 314	2991
09 6 74 175	NEUBRUNN	HASSPERGE	BAY	606	8601
09 6 79 164	NEUBRUNN, MARKT	WUERZBURG	BAY	1 521	8702
08 2 35 047	NEUBULACH, STADT	CALW	BAWU	3 534	7265
09 1 85 149	NEUBURG A. D. DONAU, STADT	NEUBURG-SCHROENHAUSEN	BAY	22 177	8858
09 7 74 162	NEUBURG A. D. KAMMEL, MARKT	GUENZBURG	BAY	1 120	8909
09 2 75 133	NEUBURG A. INN	PASSAU	BAY	3 105	8399
07 3 34 021	NEUBURG A. RHEIN	GERMERSHEIM	RHPF	2 617	6729
09 1 77 131	NEUCHING	ERDING	BAY	1 436	8059
08 1 25 068	NEUDENAU, STADT	HEILBRONN	BAWU	4 373	6956
09 4 79 139	NEUDES	WUNSIEDEL I. FICHELGEIRGE	BAY	255	8671
09 4 78 149	NEUDORF	LICHTENFELS	BAY	586	8621
09 5 77 152	NEUDORF	WEISSENBURG-GUNZENHAUSEN	BAY	317	8834
09 3 74 138	NEUDORF B. LUHE	NEUSTADT A.D. WALDNAAR	BAY	420	8481
09 4 71 164	NEUDORF B. SCHESSLITZ	BAMBERG	BAY	123	8601
01 0 58 110	NEUDORF-BORNSTEIN	RENDSBURG-ECKERNFOERDE	SCHH	929	2303
09 4 77 142	NEUDROSSENFELD	KULMBACH	BAY	2 388	8581
01 0 61 073	NEUENBROOK	STEINBURG	SCHH	661	2211
08 2 36 043	NEUENBUERG, STADT	ENZKREIS	BAWU	6 745	7540
08 3 15 076	NEUENBURG AM RHEIN, STADT	BREISGAU-HOCHSCHWARZWALD	BAWU	7 448	7844
01 0 56 037	NEUENDEICH	PINNEBERG	SCHH	375	2082
09 5 71 180	NEUENDETTELSAU	ANSBACH	BAY	6 718	8806
07 2 32 272	NEUENDORF	BITBURG-PRUEM	RHPF	106	5541
09 6 77 164	NEUENDORF	MAIN-SPESSART	BAY	834	8781
01 0 61 074	NEUENDORF B. ELSHORN	STEINBURG	SCHH	915	2201
01 0 61 075	NEUENDORF B. WILSTER	STEINBURG	SCHH	436	2213
01 0 60 061	NEUENGOERS	SEGEBERG	SCHH	665	2361

2 GEMEINDEN IN ALPHABETISCHER ORDNUNG MIT SCHLUESSELNUMMER, WOHNBEVOELKERUNG UND POSTLEITZAHL AM 31.12.1977

SCHLUESSEL- NUMMER	GEMEINDE	KREIS	LAND	BEVOEL- KERUNG	POST- LEIT- ZAHL
03 4 56 014	NEUENHAUS, STADT	GRAFSCHAFT BENTHEIM	NDSA	7 952	4458
03 3 52 038	NEUENKIRCHEN	CUXHAVEN	NDSA	1 491	2179
03 2 51 028	NEUENKIRCHEN	DIEPHOLZ	NDSA	677	2831
01 0 51 075	NEUENKIRCHEN	DITHMARSCHEN	SCHH	1 055	2241
03 4 59 027	NEUENKIRCHEN	OSNABRUECK	NDSA	2 962	4553
03 3 58 017	NEUENKIRCHEN	SOLTAU-FALLINGPOSTEL	NDSA	4 847	3041
03 3 59 033	NEUENKIRCHEN	STADE	NDSA	579	2152
05 5 66 060	NEUENKIRCHEN	STEINFURT	NW	11 138	4445
03 4 60 007	NEUENKIRCHEN (OLDENBURG)	VECHTA	NDSA	5 646	2846
09 4 77 143	NEUENMARKT	KULMBACH	BAY	2 776	8651
05 9 62 048	NEUENRADE, STADT	MAERKISCHER KREIS	NW	10 605	5982
09 4 78 150	NEUENSEE	LICHTENFELS	BAY	779	8621
09 4 77 144	NEUENSORG	KULMBACH	BAY	376	8654
09 4 78 151	NEUENSORG	LICHTENFELS	BAY	508	8621
08 1 25 069	NEUENSTADT AM KOCHER, STADT	HEILBRONN	BAWU	5 975	7106
06 2 73 014	NEUENSTEIN	HERSFELD-ROTENBURG	HESS	3 044	6431
08 1 26 058	NEUENSTEIN, STADT	HOHENLOHEKREIS	BAWU	4 806	7113
06 2 76 016	NEUENTAL	SCHWALM-EDER-KREIS	HESS	3 518	3585
08 3 36 060	NEUENWEG	LOERRACH	BAWU	403	7861
07 2 32 088	NEUFERBURG, STADT	BITBURG-PRUEM	RHPF	1 612	5528
07 1 40 101	NEUFERKIRCH	RHEIN-HUNSRUECK-KREIS	RHPF	228	6541
09 1 78 145	NEUFABRN B. FREISING	FREISING	BAY	11 655	8056
09 2 74 153	NEUFABRN I. NB	LANDSHUT	BAY	2 266	8301
09 4 76 155	NEUFANG	KRONACH	BAY	724	8641
01 0 51 076	NEUFELD	DITHMARSCHEN	SCHH	665	2221
01 0 51 077	NEUFELDERKOOG	DITHMARSCHEN	SCHH	157	2221
08 1 16 046	NEUFFEN, STADT	ESSLINGEN	BAWU	4 819	7442
08 4 37 082	NEUFRA	SIGMARINGEN	BAWU	1 716	7451
09 2 74 154	NEUFRAUNHOFEN	LANDSHUT	BAY	820	8311
07 1 43 052	NEUHAEUSEL	WESTERWALDKREIS	RHPF	1 345	5411
03 4 55 011	NEUHARLINGERSIEL	FRIESLAND	NDSA	1 425	2943
09 4 72 168	NEUHAUS	BAYREUTH	BAY	481	8601
03 3 52 039	NEUHAUS (OSTE), FLECKEN	CUXHAVEN	NDSA	1 672	2179
09 4 79 140	NEUHAUS A. D. EGER	WUNSIEDEL I. FICHTELGEBIRGE	BAY	315	8591
09 5 74 140	NEUHAUS A. D. PEGNITZ, MARKT	NUERNBERGER LAND	BAY	2 323	8574
09 2 75 134	NEUHAUS A. INN	PASSAU	BAY	2 987	8399
08 2 36 044	NEUHAUSEN	ENZKREIS	BAWU	3 500	7531
09 4 75 157	NEUHAUSEN	HOF	BAY	174	8672
08 1 16 047	NEUHAUSEN AUF DEN FILDERN	ESSLINGEN	BAWU	9 738	7303
09 2 74 155	NEUHAUSEN B. LANDSHUT	LANDSHUT	BAY	835	8301
08 3 27 038	NEUHAUSEN OB ECK	TUTTlingen	BAWU	2 982	7201
07 2 32 273	NEUHEILENBACH	BITBURG-PRUEM	RHPF	229	5541
07 3 35 028	NEUHEMSBACH	KAISERSLAUTERN	RHPF	591	6751
06 2 72 016	NEUHOF	FULDA	HESS	10 099	6404
03 2 54 025	NEUHOF	HILDESHEIM	NDSA	593	3201
09 5 75 152	NEUHOF A. D. ZENN, MARKT	NEUSTADT A.D. AISCH-BAD WINDSHEIM	BAY	1 632	8501
07 3 38 020	NEUHOFEN	LUDWIGSHAFEN	RHPF	6 259	6701
09 6 77 165	NEUHUETTEN	MAIN-SPESSART	BAY	1 042	8771

N

2 GEMEINDEN IN ALPHABETISCHER ORDNUNG MIT SCHLUESSELNUMMER, WOHNBEVOELKERUNG UND POSTLEITZAHL AM 31.12.1977

SCHLUESSEL- NUMMER	GEMEINDE	KREIS	LAND	BEVOEL- KERUNG	POST- LEIT- ZAHL
07 2 35 093	NEUHUETTEN	TRIER-SAARBURG	RHPF	834	5509
03 4 57 015	NEUKAMPERFEHN	LEER	NDSA	1 252	2951
08 4 35 042	NEUKIRCH	BODENSEEKREIS	BAWU	1 890	7995
09 7 72 182	NEUKIRCHEN	AUGSBURG	BAY	374	8851
01 0 54 086	NEUKIRCHEN	NORDFRIESLAND	SCHH	1 124	2261
01 0 55 031	NEUKIRCHEN	OSTHOLSTEIN	SCHH	1 045	2442
09 3 76 145	NEUKIRCHEN	SCHWANDORF	BAY	336	8461
09 2 78 154	NEUKIRCHEN	STRAUBING-BOGEN	BAY	1 416	8441
09 1 87 155	NEUKIRCHEN A. SIMSSEE	ROSENHEIM	BAY	744	8201
09 1 72 126	NEUKIRCHEN A. TEISENBERG	BERCHTESGADENER LAND	BAY	1 015	8221
09 3 72 144	NEUKIRCHEN B. HL. BLUT, MARKT	CHAM	BAY	2 960	8491
09 2 77 136	NEUKIRCHEN B. PFARRKIRCHEN	ROTTAL-INN	BAY	916	8341
09 3 71 141	NEUKIRCHEN B. SULZBACH-ROSENBERG	AMBERG-SULZBACH	BAY	2 085	8459
09 2 75 135	NEUKIRCHEN VORM WALD	PASSAU	BAY	1 900	8391
09 3 76 146	NEUKIRCHEN-BALBINI, MARKT	SCHWANDORF	BAY	889	8461
05 1 70 028	NEUKIRCHEN-VLUYN	WESEL	NW	24 568	4133
06 2 76 017	NEUKIRCHEN, STADT	SCHWALM-EDER-KREIS	HESS	6 672	3579
03 4 54 038	NEULEHE	EMS LAND	NDSA	520	2991
07 3 32 038	NEULEININGEN	BAD DUERCKHEIM	RHPF	729	6719
08 1 36 046	NEULER	OSTALBKREIS	BAWU	2 412	7091
08 2 36 073	NEULINGEN	ENZKREIS	BAWU	4 133	7531
08 2 26 059	NEULUSSHEIM	RHEIN-NECKAR-KREIS	BAWU	5 140	6831
07 2 31 092	NEUMAGEN-DHRON	BERNKASTEL-WITTLICH	RHPF	2 583	5559
09 3 73 147	NEUMARKT I. D. OPF., STADT	NEUMARKT I.D.OPF.	BAY	29 815	8430
09 1 83 129	NEUMARKT-SANKT VEIT, STADT	MUEHLDOERF A. INN	BAY	5 001	8261
09 7 72 183	NEUMUENSTER	AUGSBURG	BAY	433	8901
01 0 04 000	NEUMUENSTER, STADT	KREISFREIE STADT	SCHH	82 823	2350
09 3 76 147	NEUNBURG VORM WALD, STADT	SCHWANDORF	BAY	6 863	8462
09 5 72 144	NEUNDORF	ERLANGEN-HOECHSTADT	BAY	197	8521
07 1 43 270	NEUNKHAUSEN	WESTERWALDKREIS	RHPF	717	5241
07 2 31 093	NEUNKIRCHEN	BERNKASTEL-WITTLICH	RHPF	151	5509
09 6 76 143	NEUNKIRCHEN	MILTENBERG	BAY	1 252	8761
08 2 25 068	NEUNKIRCHEN	NECKAR-ODENWALD-KREIS	BAWU	1 412	6951
05 9 70 036	NEUNKIRCHEN	SIEGEN	NW	14 596	5908
07 1 43 271	NEUNKIRCHEN	WESTERWALDKREIS	RHPF	463	5439
09 4 74 154	NEUNKIRCHEN A. BRAND, MARKT	FORCHHEIM	BAY	5 495	8524
09 4 72 170	NEUNKIRCHEN A. MAIN	BAYREUTH	BAY	318	8581
09 5 74 141	NEUNKIRCHEN A. SAND	MUERNBERGER LAND	BAY	4 281	8561
07 3 36 066	NEUNKIRCHEN AM POTZBERG	KUSEL	RHPF	472	6791
05 3 82 040	NEUNKIRCHEN-SEELSCHIED	RHEIN-SIEG-KREIS	NW	13 484	5206
10 0 43 114	NEUNKIRCHEN/SAAR, STADT	NEUNKIRCHEN	SAAR	53 606	6680
09 1 71 125	NEUDUETTING, STADT	ALTOETTING	BAY	7 790	8262
07 3 34 022	NEUPOTZ	GERMERSHEIM	RHPF	1 531	6729
09 2 72 136	NEUREICHENAU	FREYUNG-GRAFENAU	BAY	2 297	8391
09 1 84 132	NEURIED	MUENCHEN	BAY	4 646	8021
08 3 17 151	NEURIED	ORTENAU-KREIS	BAWU	7 110	7607
09 7 72 164	NEUSAESS	AUGSBURG	BAY	12 574	8901
09 6 74 176	NEUSCHLEICHACH	HASSBERGE	BAY	294	8729

2 GEMEINDEN IN ALPHABETISCHER ORDNUNG MIT SCHLUESSELNUMMER, WOHNBEVOELKERUNG UND POSTLEITZAHL AM 31.12.1977

SCHLUESSEL- NUMMER	GEMEINDE	KREIS	LAND	BEVOEL- KERUNG	POST- LEIT- ZAHL
03 4 55 012	NEUSCHOO	FRIESLAND	NDSA	1 110	2941
09 6 74 177	NEUSES	HASSBERGE	BAY	128	8729
09 4 76 158	NEUSES	KRONACH	BAY	1 425	8641
09 6 75 153	NEUSES A. BERG	KITZINGEN	BAY	312	8716
09 4 73 150	NEUSES A. D. EICHEN	COBURG	BAY	271	8631
09 6 75 154	NEUSETZ	KITZINGEN	BAY	204	8716
09 5 71 181	NEUSITZ	ANSBACH	BAY	1 057	8803
09 3 77 143	NEUSORG	TIRSCHENREUTH	BAY	1 855	8591
05 1 62 024	NEUSS, STADT	NEUSS	NW	148 884	4040
07 1 43 272	NEUSTADT	WESTERWALDKREIS	RHPF	392	5439
06 2 75 017	NEUSTADT (HESSEN), STADT	MARBURG-BIEDENKOPF	HESS	8 443	3577
07 1 38 044	NEUSTADT (WIED)	NEUWIED	RHPF	5 303	5466
09 5 75 153	NEUSTADT A. D. AISCH, STADT	NEUSTADT A.D.AISCH-BAD WINDSHEIM	BAY	9 993	8530
09 2 73 152	NEUSTADT A. D. DONAU, STADT	KELHEIM	BAY	6 339	8425
09 3 74 139	NEUSTADT A. D. WALDNAAB, STADT	NEUSTADT A.D.WALDNAAB	BAY	5 651	8482
09 3 74 140	NEUSTADT A. KULM, STADT	NEUSTADT A.D.WALDNAAB	BAY	1 336	8581
09 6 77 166	NEUSTADT A. MAIN	MAIN-SPESSART	BAY	793	8771
03 2 53 011	NEUSTADT AM RUEBENBERGE, STADT	HANNOVER	NDSA	37 184	3057
07 3 16 000	NEUSTADT AN DER WEINSTRASSE, STADT	KREISFREIE STADT	RHPE	50 544	6730
09 4 73 151	NEUSTADT B. COBURG, STADT	COBURG	BAY	13 230	8632
01 0 55 032	NEUSTADT IN HOLSTEIN, STADT	OSTHOLSTEIN	SCHH	15 191	2430
09 5 71 182	NEUSTETT	ANSBACH	BAY	160	8801
08 4 16 049	NEUSTETTEN	TUEBINGEN	BAWU	1 696	7401
09 3 75 174	NEUTRAUBLING	REGENSBURG	BAY	6 951	8402
08 2 35 050	NEUWEILER	CALW	BAWU	2 307	7266
07 1 38 045	NEUWIED, STADT	NEUWIED	RHPF	61 247	5450
01 0 58 112	NEUWITTENBEK	RENSBURG-ECKERNFOERDE	SCHH	709	2303
09 3 74 141	NEUZIRKENDORF	NEUSTADT A.D.WALDNAAB	BAY	276	8571
01 0 60 062	NEVERS DORF	SEGEBERG	SCHH	514	2361
07 2 35 094	NEWEL	TRIER-SAARBURG	RHPF	1 732	5501
07 1 40 102	NEY	RHEIN-HUNSRUECK-KREIS	RHPF	331	5401
07 1 37 081	NICKENICH	MAYEN-KOBLENZ	RHPF	3 135	5471
06 1 85 015	NIDDA, STADT	WETTERAUKREIS	HESS	16 162	6478
06 1 85 016	NIDDATAI, STADT	WETTERAUKREIS	HESS	8 070	6361
06 1 79 020	NIDDERAU, STADT	MAIN-KINZIG-KREIS	HESS	13 012	6369
05 3 58 044	NIDEGGEN, STADT	DUEREN	NW	7 267	5168
01 0 54 087	NIEBLUM	NORDFRIESLAND	SCHH	757	2271
01 0 54 088	NIEBUELL, STADT	NORDFRIESLAND	SCHH	6 692	2260
01 0 59 147	NIEBY	SCHLESWIG-FLensburg	SCHH	337	2341
06 2 76 018	NIEDENSTEIN, STADT	SCHWALM-EDER-KREIS	HESS	4 519	3501
07 1 40 105	NIEDER KOSTENZ	RHEIN-HUNSRUECK-KREIS	RHPF	192	6544
07 3 39 041	NIEDER-HILBERSHEIM	MAINZ-BINGEN	RHPF	440	6531
07 3 39 042	NIEDER-OLM	MAINZ-BINGEN	RHPF	6 127	6501
07 3 31 051	NIEDER-WIESEN	ALZEY-WORMS	RHPF	621	6509
09 2 78 155	NIEDERACHDORF	STRAUBING-BOGEN	BAY	193	8441
07 1 43 273	NIEDERAHR	WESTERWALDKREIS	RHPF	678	5431
09 2 74 156	NIEDERAICHBACH	LANDSHUT	BAY	2 277	8301
07 3 36 067	NIEDERALBEN	KUSEL	RHPF	402	6799

N

2 GEMEINDEN IN ALPHABETISCHER ORDNUNG MIT SCHLUESSELNUMMER, WOHNBEVOELKERUNG UND POSTLEITZAHL AM 31.12.1977

SCHLUESSEL- NUMMER	GEMEINDE	KREIS	LAND	BEVOEL- KERUNG	POST- LEIT- ZAHL
09 2 71 138	NIEDERALTEICH	DEGGENDORF	BAY	1 519	8351
06 2 73 015	NIEDERAULA	HERSFELD-ROTENBURG	HESS	5 351	6434
07 1 41 094	NIEDERBACHHEIM	RHEIN-LAHN-KREIS	RHPF	217	5429
09 1 83 130	NIEDERBERGKIRCHEN	MUEHLDOEF A. INN	BAY	597	8261
07 1 38 047	NIEDERBREITBACH	NEUWIED	RHPF	1 153	5451
07 1 34 057	NIEDERBROMBACH	BIRKENFELD	RHPF	561	6581
07 1 40 104	NIEDERBURG	RHEIN-HUNSRUECK-KREIS	RHPF	699	6531
06 1 79 021	NIEDERDOEFELDEN	MAIN-KINZIG-KREIS	HESS	3 022	6369
07 1 32 075	NIEDERDREISBACH	ALTENKIRCHEN (WESTERWALD)	RHPF	972	5241
07 1 31 054	NIEDERDUERENBACH	AHRWEILER	RHPF	840	5471
07 1 43 053	NIEDERELBERT	WESTERWALDKREIS	RHPF	1 609	5431
07 1 43 054	NIEDERERBACH	WESTERWALDKREIS	RHPF	693	5431
08 3 26 041	NIEDERESCHACH	SCHWARZWALD-BAAE-KREIS	BAWU	3 968	7732
07 1 37 217	NIEDERFELL	MAYEN-KOBLENZ	RHPF	1 229	5401
07 1 32 076	NIEDERFISCHBACH	ALTENKIRCHEN (WESTERWALD)	RHPF	4 608	5241
09 4 73 153	NIEDERFUELLBACH	COBURG	BAY	1 228	8631
07 2 32 089	NIEDERGECKLER	BITBURG-PRUEM	RHPF	88	5529
07 1 34 058	NIEDERHAMBACH	BIRKENFELD	RHPF	351	6589
09 2 78 156	NIEDERHARTHAUSEN	STRAUBING-BOGEN	BAY	207	8441
07 1 33 070	NIEDERHAUSEN	BAD KREUZNACH	RHPF	574	6551
09 7 75 136	NIEDERHAUSEN	NEU-ULM	BAY	188	7911
07 3 33 050	NIEDERHAUSEN A. D. APPEL	DONNERSBERGKREIS	RHPF	314	6761
07 3 39 040	NIEDERHEIMBACH	MAINZ-BINGEN	RHPF	920	6531
07 1 38 048	NIEDERHOFEN	NEUWIED	RHPF	242	5419
07 3 37 055	NIEDERHORBACH	LANDAU-BAD BERGZABERN	RHPF	368	6749
09 2 74 158	NIEDERHORNACH	LANDSHUT	BAY	469	8301
07 1 34 059	NIEDERHOSENACH	BIRKENFELD	RHPF	326	6581
07 1 32 077	NIEDERIRSEN	ALTENKIRCHEN (WESTERWALD)	RHPF	81	5249
05 3 82 044	NIEDERKASSEL	RHEIN-SIEG-KREIS	NW	24 745	5216
07 3 35 029	NIEDERKIRCHEN	KAISERSLAUTERN	RHPF	1 772	6751
07 3 32 039	NIEDERKIRCHEN B. DEIDESHEIM	BAD DUERKHEIM	RHPF	1 815	6701
05 1 66 020	NIEDERKRUECHTEN	VIERSEN	NW	11 127	4055
07 1 40 106	NIEDERKUMBD	RHEIN-HUNSRUECK-KREIS	RHPF	187	6540
09 4 79 141	NIEDERLAMITZ	WUNSIEDEL I. FICHELGEBIRGE	BAY	885	8671
03 4 54 039	NIEDERLANGEN	EMSLAND	NDSA	1 046	4471
07 2 32 276	NIEDERLAUCH	BITBURG-PRUEM	RHPF	46	5541
09 6 73 146	NIEDERLAUER	RHOEN-GRABFELD	BAY	582	8741
09 2 73 153	NIEDERLEIERNDORF	KELHEIM	BAY	405	8301
09 2 78 157	NIEDERLINDHART	STRAUBING-BOGEN	BAY	427	8304
07 3 35 030	NIEDERMOHR	KAISERSLAUTERN	RHPF	1 510	6791
07 3 33 051	NIEDERMOSCHEL	DONNERSBERGKREIS	RHPF	485	6761
09 3 76 148	NIEDERMURACH	SCHWANDORF	BAY	1 347	8471
09 6 76 144	NIEDERNBERG	MILTENBERG	BAY	3 070	8751
09 3 72 145	NIEDERNDOEF	CHAM	BAY	251	8491
09 5 72 145	NIEDERNDOEF	ERLANGEN-HOECHSTADT	BAY	1 924	8521
07 1 41 095	NIEDERNEISEN	RHEIN-LAHN-KREIS	RHPF	1 338	6251
08 1 26 060	NIEDERNHALL, STADT	HOHENLOHEKREIS	BAWU	3 205	7119
06 1 83 010	NIEDERNHAUSEN	RHEINGAU-TAUNUS-KREIS	HESS	10 502	6272

2 GEMEINDEN IN ALPHABETISCHER ORDNUNG MIT SCHLUESSELNUMMER, WOHNBEVOELKERUNG UND POSTLEITZAHL AM 31.12.1977

SCHLUESSEL- NUMMER	GEMEINDE	KREIS	LAND	BEVOEL- KERUNG	POST- LEIT- ZAHL
03 2 57 025	NIEDERNWOEHREN	SCHAUMBURG	NDSA	1 573	3066
07 2 31 095	NIEDEROEFFLINGEN	BERNKASTEL-WITTLICH	RHPF	401	5561
07 3 37 056	NIEDEROTTERBACH	LANDAU-BAD BERGZARERN	RHPF	241	6749
07 2 32 277	NIEDERPIERSCHIED	BITBURG-PRUEM	RHPF	36	5523
07 2 32 090	NIEDERRADEN	BITBURG-PRUEM	RHPF	68	5529
09 7 74 163	NIEDERRAUNAU	GUENZBURG	BAY	1 209	8909
09 7 78 177	NIEDERRIEDEN	UNTERALLGAEU	BAY	927	8941
07 1 43 274	NIEDERROSSBACH	WESTERWALDKREIS	RHPF	630	5439
09 1 74 132	NIEDERROTH	DACHAU	BAY	797	8061
07 1 43 275	NIEDERSAYN	WESTERWALDKREIS	RHPF	179	5419
07 2 31 096	NIEDERSCHIEDWEILER	BERNKASTEL-WITTLICH	RHPF	248	5561
09 1 86 140	NIEDERSCHEYERN	PFaffenhofen a.d.ILM	BAY	1 255	8068
07 3 40 033	NIEDERSCHLETTENBACH	PIRMASENS	RHPF	331	6749
09 7 79 192	NIEDERSCHOENENFELD	DONAU-RIES	BAY	553	8851
07 1 40 107	NIEDERSOHREN	RHEIN-HUNS RUECK-KREIS	RHPF	307	6543
07 2 33 052	NIEDERSTADTFELD	DAUN	RHPF	461	5531
07 3 36 068	NIEDERSTAUFE NBACH	KUSEL	RHPF	241	6791
07 2 32 091	NIEDERSTEDEN	BITBURG-PRUEM	RHPF	203	5521
07 1 32 078	NIEDERSTEINERACH	ALTENKINCHEN (WESTERWALD)	RHPF	158	5451
08 1 28 082	NIEDERSTETTEN, STADT	MAIN-TAUBER-KREIS	BAWU	4 785	6994
08 1 35 027	NIEDERSTOTZINGEN, STADT	HEIDENHEIM	BAWU	3 761	7907
07 1 40 108	NIEDERT	RHEIN-HUNS RUECK-KREIS	RHPF	111	5449
09 1 83 131	NIEDERTAUFKIRCHEN	MUEHL DORF A.INN	BAY	755	8261
07 1 41 096	NIEDERTIEFENBACH	RHEIN-LAHN-KREIS	RHPF	188	5429
09 2 79 130	NIEDERVIEHBACH	DINGOLFING-LANDAU	BAY	2 061	8311
07 1 41 097	NIEDERWALLMENACH	RHEIN-LAHN-KREIS	RHPF	407	5429
07 1 38 050	NIEDERWAMBACH	NEUWIED	RHPF	419	5231
07 2 32 092	NIEDERWEILER	BITBURG-PRUEM	RHPF	92	5521
07 1 40 109	NIEDERWEILER	RHEIN-HUNS RUECK-KREIS	RHPF	353	6541
07 2 32 093	NIEDERWEIS	BITBURG-PRUEM	RHPF	233	5521
09 6 78 160	NIEDERWERN	SCHWEINFURT	BAY	4 279	8721
07 1 37 218	NIEDERWERTH	MAYEN-KOBLENZ	RHPF	1 286	5414
09 2 78 159	NIEDERWINKLING	STRAUBING-BOGEN	BAY	1 397	8351
07 1 34 060	NIEDERWOERRESBACH	BIRKENFELD	RHPF	1 153	6581
05 3 58 048	NIEDERZIER	DUEREN	NW	11 356	5162
07 1 31 055	NIEDERZISSEN	AHRWEILER	RHPF	1 809	5471
08 2 36 046	NIEFERN-OESCHELBRONN	ENZKREIS	BAWU	9 722	7532
05 7 62 028	NIEHEIM, STADT	HOEXTER	NW	6 368	3493
07 2 32 094	NIEHL	BITBURG-PRUEM	RHPF	67	5521
03 1 52 017	NIEMETAL	GOETTINGEN	NDSA	1 331	3402
01 0 58 113	NIENBORSTEL	RENDSBURG-ECKERNFOERDE	SCHH	565	2371
01 0 61 076	NIENBUETTEL	STEINBURG	SCHH	119	2211
03 2 56 022	NIENBURG (WESER), STADT	NIENBURG (WESER)	NDSA	30 650	3070
01 0 53 094	NIENDORF BEI BERKENTHIN	HERZOGTUM LAUENBURG	SCHH	67	2419
01 0 53 095	NIENDORF/STECKNITZ	HERZOGTUM LAUENBURG	SCHH	491	2411
03 3 51 018	NIENHAGEN	CELLE	NDSA	4 162	3101
03 2 57 026	NIENSTAEDT	SCHAUMBURG	NDSA	4 698	3061
01 0 62 051	NIENWOHL D	STORMARN	SCHH	428	2061

N

2 GEMEINDEN IN ALPHABETISCHER ORDNUNG MIT SCHLUESSELNUMMER, WOHNBEVOELKERUNG UND POSTLEITZAHL AM 31.12.1977

SCHLUESSEL- NUMMER	GEMEINDE	KREIS	LAND	BEVOEL- KERUNG	POST- LEIT- ZAHL
07 2 31 097	NIERSBACH	BERNKASTEL-WITTLICH	RHPF	440	5561
07 3 39 043	NIERSTEIN	MAINZ-BINGEN	RHPF	5 998	6505
01 0 59 148	NIESGRAU	SCHLESWIG-FLENSBURG	SCHH	656	2341
06 2 74 019	NIESTE	KASSEL	HESS	1 490	3501
06 2 74 020	NIESTETAL	KASSEL	HESS	10 067	3501
07 1 41 098	NIEVERN	RHEIN-LAHN-KREIS	RHPF	999	5421
09 1 82 126	NIKLASREUTH	MIESBACH	BAY	910	8161
07 2 32 279	NIMSHUSCHEID	BITBURG-PRUEM	RHPF	280	5541
07 2 32 280	NIMSREULAND	BITBURG-PRUEM	RHPF	85	5541
01 0 51 078	NINDORF	DITHMARSCHEN	SCHH	1 003	2223
01 0 58 115	NINDORF	RENSBURG-ECKERNFOERDE	SCHH	526	2354
07 1 43 276	NISTER	WESTERWALDKREIS	RHPF	898	5239
07 1 43 278	NISTER-MOEHRENDORF	WESTERWALDKREIS	RHPF	257	5439
07 1 43 277	NISTERAU	WESTERWALDKREIS	RHPF	678	5439
07 1 32 079	NISTERBERG	ALTENKIRCHEN (WESTERWALD)	RHPF	406	5439
07 1 43 279	NISTERTAL	WESTERWALDKREIS	RHPF	1 194	5239
07 2 35 095	NITTEL	TRIER-SAARBURG	RHPF	1 592	5511
09 3 76 149	NITTENAU, STADT	SCHWANDORF	BAY	5 794	8415
09 3 75 175	NITTENDORF	REGENSBURG	BAY	6 177	8411
09 7 79 193	NITTINGEN	DONAU-RIES	BAY	109	8867
07 2 33 228	NITZ	DAUN	RHPF	55	5441
09 3 71 142	NITZLBUCH	AMBERG-SULZBACH	BAY	991	8572
07 1 41 099	NOCHERN	RHEIN-LAHN-KREIS	RHPF	512	5429
01 0 58 116	NOER	RENSBURG-ECKERNFOERDE	SCHH	607	2301
09 7 79 194	NOERDLINGEN, STADT	DONAU-RIES	BAY	17 182	8860
03 1 55 010	NOERTEN-HARDENBERG, FLECKEN	NORTHEIM	NDSA	8 329	3412
07 1 37 219	NOERTERSHAUSEN	MAYEN-KOBLENZ	RHPF	715	5401
05 3 58 052	NOERVENICH	DUEKEN	NW	8 440	5164
07 1 34 061	NOHEN	BIRKENFELD	RHPF	422	6589
10 0 46 114	NOHFELDEN	SANKT WENDEL	SAAR	10 360	6697
07 2 33 229	NOHN	DAUN	RHPF	440	5531
07 1 43 055	NOMBORN	WESTERWALDKREIS	RHPF	543	5431
09 7 76 120	NONNENHORN	LINDAU (BODENSEE)	BAY	1 424	8993
10 0 46 115	NONNWEILER	SANKT WENDEL	SAAR	8 407	6619
07 1 40 110	NORATH	RHEIN-MUNSKUECK-KREIS	RHPF	393	5449
01 0 51 079	NORDDEICH	DITHMARSCHEN	SCHH	489	2241
01 0 54 089	NORDDORF	NORDFRIESLAND	SCHH	816	2279
03 4 52 019	NORDEN, STADT	AURICH	NDSA	24 334	2980
09 7 72 185	NORDENDORF	AUGSBURG	BAY	1 830	8851
03 4 61 007	NORDENHAM, STADT	WESERMARSCH	NDSA	30 668	2890
01 0 59 063	NORDERBRARUP	SCHLESWIG-FLENSBURG	SCHH	488	2347
01 0 54 090	NORDERFRIEDRICHSDORF	NORDFRIESLAND	SCHH	62	2251
01 0 51 080	NORDERHEISTEDT	DITHMARSCHEN	SCHH	95	2246
01 0 51 137	NORDERMELDORF	DITHMARSCHEN	SCHH	642	2223
03 4 52 020	NORDERNEY, STADT	AURICH	NDSA	8 179	2982
01 0 59 064	NORDERSTAPEL	SCHLESWIG-FLENSBURG	SCHH	758	2251
01 0 60 063	NORDERSTEDT, STADT	SEGEBERG	SCHH	62 211	2000
01 0 51 081	NORDERWOEHRDEN	DITHMARSCHEN	SCHH	384	2240

2 GEMEINDEN IN ALPHABETISCHER ORDNUNG MIT SCHLUESSELNUMMER, WOHNBEVOELKERUNG UND POSTLEITZAHL AM 31.12.1977

SCHLUESSEL- NUMMER	GEMEINDE	KREIS	LAND	BEVOEL- KERUNG	POST- LEIT- ZAHL
01 0 59 149	NORDHACKSTEDT	SCHLESWIG-FLensburg	SCHH	446	2391
09 4 76 159	NORDHALBEN, MARKT	KRONACH	BAY	2 400	8646
01 0 51 082	NORDHASTEDT	DITHMARSCHEN	SCHH	2 175	2241
08 1 25 074	NORDHEIM	HEILBRONN	BAWU	5 163	7107
09 6 75 155	NORDHEIM A. MAIN	KITZINGEN	BAY	946	8711
09 6 73 147	NORDHEIM V. D. RHOEN	RHOEN-GRABFELD	BAY	1 263	8741
07 1 43 056	NORDHOFEN	WESTERWALDKREIS	RHPF	359	5419
03 3 52 040	NORDHOLZ	CUXHAVEN	NDSA	6 915	2851
09 7 75 137	NORDHOLZ	NEU-ULM	BAY	197	7919
03 4 56 015	NORDHORN, STADT	GRAFSCHAFT BENTHEIM	NDSA	48 940	4460
05 5 58 028	NORDKIRCHEN	COESFELD	NW	8 295	4717
03 3 52 041	NORDLEDA	CUXHAVEN	NDSA	1 220	2179
08 3 17 085	NORDRACH	ORTENAU-KREIS	BAWU	1 935	7611
03 4 52 501	NORDSEEINSEL FENHERT, GEMFR. GEBIET	AURICH	NDSA	3	2983
03 2 57 027	NORDSEHL	SCHAUMBURG	NDSA	884	3061
03 2 54 026	NORDSTEMMEN	HILDESHEIM	NDSA	12 750	3204
01 0 54 091	NORDSTRAND	NORDFRIESLAND	SCHH	2 638	2251
05 5 66 064	NORDWALDE	STEINFURT	NW	7 968	4401
07 1 33 071	NORHEIM	BAD KREUZNACH	RHPF	1 485	6551
07 1 43 280	NORKEN	WESTERWALDKREIS	RHPF	781	5239
01 0 54 092	NORSTEDT	NORDFRIESLAND	SCHH	374	2251
03 1 55 011	NORTHEIM, STADT	NORTHEIM	NDSA	32 725	3410
03 4 57 016	NORTMOOR	LEER	NDSA	1 408	2951
01 0 61 077	NORTORF	STEINBURG	SCHH	709	2211
01 0 58 117	NORTORF, STADT	RENSBURG-ECKERNFOERDE	SCHH	5 957	2353
03 4 59 028	NORTRUP	OSNABRUECK	NDSA	2 129	4577
07 3 40 034	NOTHWEILER	PIRMASENS	RHPF	163	6748
03 3 59 034	NOTTENS DORF	STADE	NDSA	915	2152
01 0 59 065	NOTTFELD	SCHLESWIG-FLensburg	SCHH	165	2347
05 5 58 032	NOTTULN	COESFELD	NW	11 882	4405
09 1 77 132	NOTZING	ERDING	BAY	2 036	8059
08 1 16 048	NOTZINGEN	ESSLINGEN	BAWU	2 745	7311
01 0 58 118	NUEBBEL	RENSBURG-ECKERNFOERDE	SCHH	1 166	2371
01 0 59 098	NUEBEL	SCHLESWIG-FLensburg	SCHH	1 200	2381
09 6 72 136	NUEDLINGEN	BAD KISSINGEN	BAY	3 602	8731
05 3 74 032	NUEMBRECHT	OBERBERGISCHE KREIS	NW	10 998	5223
07 3 40 035	NUENSCHWEILER	PIRMASENS	RHPF	848	6781
07 1 31 058	NUERBURG	AHRWEILER	RHPF	201	5489
09 5 64 000	NUERNBERG, STADT	KREISFREIE STADT	BAY	488 755	8500
08 1 16 049	NUERTINGEN, STADT	ESSLINGEN	BAWU	34 478	7440
06 2 72 017	NUESTTAL	FULDA	HESS	2 498	6419
01 0 60 064	NUETZEN	SEGEBERG	SCHH	624	2358
08 1 15 037	NUFRINGEN	BOEBLINGEN	BAWU	3 537	7031
09 4 76 160	NURN	KRONACH	BAY	629	8641
07 2 32 095	NUSBAUM	BITBURG-PRUEM	RHPF	484	5529
08 4 17 045	NUSPLINGEN	ZOLLERNALBKREIS	BAWU	1 954	7461
07 3 36 069	NUSSBACH	KUSEL	RHPF	620	6759
07 1 33 072	NUSSBAUM	BAD KREUZNACH	RHPF	321	6551

2 GEMEINDEN IN ALPHABETISCHER ORDNUNG MIT SCHLUESSELNUMMER, WOHNBEVOELKERUNG UND POSTLEITZAHL AM 31.12.1977

SCHLUESSEL- NUMMER	GEMEINDE	KREIS	LAND	BEVOEL- KERUNG	POST- LEIT- ZAHL
09 7 79 195	NUSSBUEHL	DONAU-RIES	BAY	170	8851
09 1 89 130	NUSSDORF	TRAUNSTEIN	BAY	1 602	8221
09 1 87 156	NUSSDORF A. INN	ROSENHEIM	BAY	1 820	8201
01 0 53 096	NUSSE	HERZOGTUM LAUENBURG	SCHH	747	2412
08 2 26 060	NUSSLOCH	RHEIN-NECKAR-KREIS	BAWU	8 744	6901
01 0 61 078	NUTTeln	STEINBURG	SCHH	241	2211
O					
09 6 78 161	OBACH	SCHWEINFURT	BAY	775	8722
09 7 75 138	OFENHAUSEN	NEU-ULM	BAY	713	7919
07 1 40 111	OFER KOSTENZ	RHEIN-HUNSRUECK-KREIS	RHPF	233	6544
07 3 31 052	OFER-FLOERSHEIM	ALZEY-WORMS	RHPF	907	6509
07 3 39 046	OFER-HILBERSHEIM	MAINZ-BINGEN	RHPF	740	6531
06 1 85 017	OFER-MOERLEN	WETTERAUKREIS	HESS	4 923	6352
07 3 39 047	OFER-OLM	MAINZ-BINGEN	RHPF	2 904	6501
06 1 72 016	OFER-RAMSTADT, STADT	DARMSTADT-DIEBURG	HESS	12 838	6105
07 1 43 281	OPERAHR	WESTERWALDKREIS	RHPF	392	5431
07 3 36 070	OVERALBEN	KUSEL	RHPF	266	6799
09 2 78 160	OVERALTEICH	STRAUBING-BOGEN	BAY	1 658	8443
09 6 79 165	OVERALTERTHEIM	WUERZBURG	BAY	915	8702
09 1 88 132	OVERALTING-SEEFELD	STARNBERG	BAY	2 962	8031
09 1 80 125	OVERAMMERGAU	GARMISCH-PARTENKIRCHEN	BAY	4 827	8103
07 3 35 031	OVERARNBACH	KAISERSLAUTERN	RHPF	355	6791
09 5 73 122	OVERASBACH	FUERTH	BAY	13 872	8501
09 1 80 126	OVERAU	GARMISCH-PARTENKIRCHEN	BAY	2 469	8106
09 1 87 157	OVERAUDORF	ROSENHEIM	BAY	4 024	8203
09 7 78 178	OVERAUERBACH	UNTERALLGAEU	BAY	346	8949
06 2 76 019	OVERAULA	SCHWALM-EDER-KREIS	HESS	3 415	6435
09 6 72 137	OVERBACH, MARKT	BAD KISSINGEN	BAY	982	8789
09 1 74 133	OVERBACHERN	DACHAU	BAY	728	8061
07 1 41 100	OVERBACHHEIM	RHEIN-LAHN-KREIS	RHPF	180	5429
09 7 73 149	OVERBECHINGEN	DILLINGEN A.D.DONAU	BAY	361	8881
09 1 83 132	OVERBERGKIRCHEN	MUEHLDOEF A.INN	BAY	1 178	8261
09 7 71 148	OVERBERNBACH	AICHACH-FRIEDBERG	BAY	1 487	8890
09 6 71 144	OVERBESSENACH	ASCHAFFENBURG	BAY	1 188	8751
07 2 33 053	OVERBETTINGEN	DAUN	RHPF	622	5531
09 1 84 133	OVERBIBERG	MUENCHEN	BAY	586	8024
09 3 74 142	OVERBIBRACH	NEUSTADT A.D.WALDNAAB	BAY	410	8581
07 2 35 096	OVERBILLIG	TRIER-SAARBURG	RHPF	738	5501
08 1 16 050	OVERBOIHINGEN	ESSLINGEN	BAWU	3 750	7446
07 1 34 062	OVERBROMBACH	BIRKENFELD	RHPF	487	6581
09 1 88 133	OVERBRUNN	STARNBERG	BAY	166	8131
09 5 71 183	OVERDACHSTETTEN	ANSBACH	BAY	1 411	8802
09 3 75 176	OVERDEGGENBACH	REGENSBURG	BAY	170	8301
08 2 15 059	OVERDERDINGEN	KARLSRUHE	BAWU	7 651	7519
07 3 39 044	OVERDIEBACH	MAINZ-BINGEN	RHPF	863	6531
09 1 77 133	OVERDING	ERDING	BAY	2 287	8059
08 4 25 088	OVERDISCHINGEN	ALB-DONAU-KREIS	BAWU	1 570	7931

2 GEMEINDEN IN ALPHABETISCHER ORDNUNG MIT SCHLUESSELNUMMER, WOHNBEVOELKERUNG UND POSTLEITZAHL AM 31.12.1977

SCHLUESSEL- NUMMER	GEMEINDE	KREIS	LAND	BEVOEL- KERUNG	POST- LEIT- ZAHL
09 1 76 150	OPERDOLLING	EICHSTAETT	BAY	885	8071
07 1 38 052	OBERDREIS	NEUWIED	RHPF	706	5231
07 1 31 059	OBERDUERENBACH	AHRWEILER	RHPF	469	5471
09 6 73 148	OBEREBERSBACH	RHOEN-GRABFELD	BAY	174	8741
09 7 74 165	OBEREGG	GUENZBURG	BAY	197	8909
09 7 78 179	OBEREGG	UNTERALLGAEU	BAY	390	8949
07 2 33 054	OBEREHE-STROMEICH	DAUN	RHPF	308	5531
09 4 74 155	OBEREHRENBACH	FORCHHEIM	BAY	221	8551
09 1 76 151	OEREICHSTAETT	EICHSTAETT	BAY	600	8831
09 6 79 167	OBEREISENHEIM, MARKT	WUERZBURG	BAY	531	8711
07 1 43 057	OERELBERT	WESTERWALDKREIS	RHPF	796	5431
09 7 75 139	OBERELCHINGEN	NEU-ULM	BAY	2 530	7911
09 6 73 149	OBERELSEACH, MARKT	RHOEN-GRABFELD	BAY	1 989	8741
07 2 33 230	OBERELZ	DAUN	RHPF	159	5441
09 2 73 155	OBEREMPFFENBACH	KELHEIM	BAY	484	8301
07 1 43 058	OBERERBACH	WESTERWALDKREIS	RHPF	413	5431
07 1 32 081	OBERERBACH (WESTERWALD)	ALTENKIRCHEN (WESTERWALD)	RHPF	514	5231
09 6 78 162	OBEREUERHEIM	SCHWEINFURT	BAY	738	8722
09 7 75 140	OBERFAHLHEIM	NEU-ULM	BAY	813	7911
09 1 89 131	OBERFELDKIRCHEN	TRAUNSTEIN	BAY	896	8223
07 1 37 220	OBERFELL	MAYEN-KOBLENZ	RHPF	907	5401
09 1 73 139	OBERFISCHBACH	BAD TOELZ-WOLFRATSHAUSEN	BAY	1 725	8170
07 1 41 101	OBERFISCHBACH	RHEIN-LAHN-KREIS	RHPF	164	5429
07 2 32 096	OBERGECKLER	BITBURG-PRUEM	RHPF	162	5529
09 2 74 159	OBERGLAIM	LANDSHUT	BAY	585	8300
09 7 73 151	OBERGLAUHEIM	DILLINGEN A.D.DONAU	BAY	229	8381
09 7 71 149	OBERGRIESBACH	AICHACH-FRIEDBERG	BAY	1 111	8891
08 1 36 049	OPERGROENINGEN	OSTALBKREIS	BAWU	367	7071
09 7 77 154	OBERGUENZBURG, MARKT	OSTALLGAEU	BAY	4 859	8953
09 1 84 134	OBERHACHING	MUENCHEN	BAY	7 615	8024
09 4 71 165	OBERHAID	BAMBERG	BAY	2 622	8601
07 1 43 059	OBERHAID	WESTERWALDKREIS	RHPF	258	5419
09 5 74 142	OBERHAIDELBACH	NUERNBERGER LAND	BAY	198	8561
07 1 34 063	OPERNHAMBACH	BIRKENFELD	RHPF	173	6589
08 3 17 088	OBERHARMERSBACH	ORTENAU-KREIS	BAWU	2 396	7611
09 4 71 166	OBERHARNSBACH	BAMBERG	BAY	243	8602
09 2 78 161	OBERHARTHAUSEN	STRAUBING-BOGEN	BAY	165	8441
09 2 78 162	OBERHASELBACH	STRAUBING-BOGEN	BAY	367	8304
09 2 74 160	OBERHATZKOFEN	LANDSHUT	BAY	847	8303
07 3 37 058	OBERHAUSEN	LANDAU-BAD BERGZABERN	RHPF	350	6749
09 1 85 150	OBERHAUSEN	NEUBURG-SCHROBENHAUSEN	BAY	1 979	8859
09 1 90 135	OBERHAUSEN	WEILHEIM-SCHONGAU	BAY	1 298	8125
07 3 33 053	OBERHAUSEN A. D. APPEL	DONNERSBERG-KREIS	RHPF	208	6761
07 1 33 074	OBERHAUSEN AN DER NAEHE	BAD KREUZNACH	RHPF	311	6551
07 1 33 073	OBERHAUSEN BEI KIRN	BAD KREUZNACH	RHPF	926	6570
08 2 15 107	OBERHAUSEN-RHEINHAUSEN	KARLSRUHE	BAWU	8 486	6831
05 1 19 000	OBERHAUSEN, STADT	KREISFREIE STADT	NW	232 558	4200
07 3 39 045	OBERHEIMBACH	MAINZ-BINGEN	RHPF	658	6531

2 GEMEINDEN IN ALPHABETISCHER ORDNUNG MIT SCHLUESSELNUMMER, WOHNBEVOELKERUNG UND POSTLEITZAHL AM 31.12.1977

SCHLUESSEL- NUMMER	GEMEINDE	KREIS	LAND	BEVOEL- KERUNG	POST- LEIT- ZAHL
09 1 89 132	OBERHOCHSTAETT	TRAUNSTEIN	BAY	444	8211
09 5 77 155	OBERHOCHSTATT	WEISSENBURG-GUNZENHAUSEN	BAY	992	8832
09 5 75 154	OBERHOECHSTAEDT	NEUSTADT A.D.AISCH-BAD WINDSHEIM	BAY	288	8531
09 1 83 133	OBERHOFEN	MUEHLDORF A.INN	BAY	440	8261
07 1 38 053	OBERHONNEFELD-GIEREND	NEUWIED	RHPF	614	5451
07 1 34 064	OBERHOSENBACH	BIRKENFELD	RHPF	150	6581
09 1 78 147	OBERHUMMEL	FREISING	BAY	616	8051
09 5 75 155	OBERICKELSHEIM	NEUSTADT A.D.AISCH-BAD WINDSHEIM	BAY	711	8701
07 1 32 082	OBERIRSEN	ALTENKIRCHEN (WESTERWALD)	RHPF	508	5231
07 2 32 282	OBERKAIL	BITBURG-PRUEM	RHPF	766	5561
09 7 78 180	OBERKAMMLACH	UNTERALLGAEU	BAY	799	8949
08 3 17 089	OBERKIRCH, STADT	ORTENAUKREIS	BAWU	16 300	7602
07 1 34 065	OBERKIRN	BIRKENFELD	RHPF	392	6571
09 7 74 167	OBERKNOERINGEN	GUENZBURG	BAY	687	8871
08 1 36 050	OBERKOCHEN, STADT	OSTALBKREIS	BAWU	8 209	7082
09 2 74 161	OBERKOELLNBACH	LANDSHUT	BAY	590	8301
09 4 75 158	OBERKOTZAU, MARKT	HOF	BAY	5 431	8671
09 2 72 137	OBERKREUZBERG	FREYUNG-GRAFENAU	BAY	1 638	8356
07 1 32 083	OBERLAHR	ALTENKIRCHEN (WESTERWALD)	RHPF	660	5231
03 4 54 040	OBERLANGEN	EMSLAND	NDSA	712	4471
09 4 76 161	OBERLANGENSTADT	KRONACH	BAY	1 095	8621
09 4 78 152	OBERLANGHEIM	LICHTENFELS	BAY	256	8620
07 2 32 283	OBERLASCHIED	BITBURG-PRUEM	RHPF	182	5541
07 2 32 284	OBERLAUCH	BITBURG-PRUEM	RHPF	64	5541
09 6 78 162	OBERLAURINGEN	SCHWEINFURT	BAY	888	8721
09 2 74 162	OBERLAUTERBACH	LANDSHUT	BAY	616	8301
09 1 86 141	OBERLAUTERBACH	PFaffenhofen A.D.ILM	BAY	215	8069
09 6 72 138	OBERLEICHTERSPACH	BAD KISSINGEN	BAY	539	8789
09 6 79 168	OBERLEINACH	WUERZBURG	BAY	911	8702
09 7 73 152	OBERLIEZHEIM	DILLINGEN A.D.DONAU	BAY	190	8881
09 5 72 146	OBERLINDACH	ERLANGEN-MOECHSTADT	BAY	190	8521
09 7 80 131	OBERMAISELSTEIN	OBERALLGAEU	BAY	799	8981
08 4 25 090	OBERMARCHTAL	ALB-DONAU-KREIS	BAWU	1 300	7931
09 1 81 131	OBERMEITINGEN	LANDSBERG A.LECH	BAY	1 348	8933
09 5 71 184	OBERMICHELBACh	ANSBACH	BAY	172	8821
09 5 73 123	OBERMICHELBACh	FUERTH	BAY	1 294	8501
09 2 78 163	OBERMIETHNACH	STRAUBING-BOGEN	BAY	314	8441
07 3 33 054	OBERMOSCHEL, STADT	DONNERSBERGKREIS	RHPF	1 162	6763
09 2 74 163	OBERMUENCHEN	LANDSHUT	BAY	168	8301
07 1 32 084	OBERNAU	ALTENKIRCHEN (WESTERWALD)	RHPF	162	5231
09 6 71 145	OBERNAU	ASCHAFFENBURG	BAY	3 381	8751
09 6 75 156	OBERNBREIT, MARKT	KITZINGEN	BAY	1 501	8711
09 6 76 145	OBERNBURG A. MAIN, STADT	MILTENBERG	BAY	4 605	8753
09 4 71 167	OBERNDORF	BAMBERG	BAY	179	8602
03 3 52 042	OBERNDORF	CUXHAVEN	NDSA	1 814	2171
07 3 33 055	OBERNDORF	DONNERSBERGKREIS	RHPF	297	6762
09 2 73 156	OBERNDORF	KELHEIM	BAY	500	8403
09 6 77 167	OBERNDORF	MAIN-SPESSART	BAY	839	8771

2 GEMEINDEN IN ALPHABETISCHER ORDNUNG MIT SCHLUESSELNUMMER, WOHNBEVOELKERUNG UND POSTLEITZAHL AM 31.12.1977

SCHLUESSEL- NUMMER	GEMEINDE	KREIS	LAND	BEVOEL- KERUNG	POST- LEIT- ZAHL
09 5 74 144	OBERNDORF	MUERNBERGER LAND	BAY	227	8561
09 7 79 196	OBERNDORF A. LECH	DONAU-RIES	BAY	1 283	8851
08 3 25 045	OBERNDORF AM NECKAR, STADT	ROTTWEIL	BAWU	14 276	7238
07 1 41 102	OBERNEISEN	RHEIN-LAHN-KREIS	RHPF	753	6251
09 7 78 181	OBERNEUFNACH	UNTERALLGAEU	BAY	388	8939
09 1 83 134	OBERNEUKIRCHEN	MUEHLDOEF A. INN	BAY	713	8261
09 2 75 136	OBERNEUREUTH	PASSAU	BAY	1 059	8395
03 1 52 018	OBERNFELD	GOETTINGEN	NDSA	928	3429
09 4 71 168	OBERNGRUB	BAMBERG	BAY	154	8551
08 4 17 047	OBERNHEIM	ZOLLERNALBKREIS	BAWU	1 424	7461
07 3 40 219	OBERNHEIM-KIRCHENARNBACH	PIRMASENS	RHPF	1 715	6791
07 1 41 103	OBERNHOF	RHEIN-LAHN-KREIS	RHPF	514	5409
03 1 51 019	OBERNHOLZ	GIFHORN	NDSA	973	3122
03 2 57 028	OBERNKIRCHEN, STADT	SCHAUMBURG	NDSA	11 065	3063
09 4 72 171	OBERNSEES	BAYREUTH	BAY	558	8581
09 2 75 137	OBERNZELL, MARKT	PASSAU	BAY	3 393	8391
09 5 75 156	OBERNZENN, MARKT	NEUSTADT A.D. AISCH-BAD WINDSHEIM	BAY	1 942	8802
07 2 31 100	OBEROEFLINGEN	BERNKASTEL-WITTLICH	RHPF	259	5561
09 3 73 149	OBEROELSBACH	NEUMARKT I.D. OPF.	BAY	683	8431
09 7 77 155	OBEROSTENDORF	OSTALLGAEU	BAY	648	8939
07 3 37 059	OBEROTTERBACH	LANDAU-RAD. BERGZABERN	RHPF	931	6749
09 7 72 186	OBEROTTMARSHAUSEN	AUGSBURG	BAY	863	8901
09 1 75 131	OBERPFRAMMERN	EBERSBERG	BAY	1 505	8011
09 3 75 178	OBERPFRANDORF	REGENSBURG	BAY	512	8411
09 2 78 166	OBERPIEBING	STRAUBING-BOGEN	BAY	666	8441
07 2 32 285	OBERPIERSCHIED	EITBURG-PRUEM	RHPF	325	5523
09 6 79 169	OBERPLEICHFELD	WUERZBURG	BAY	850	8702
09 2 71 139	OBERPPOERING	DEGGENDORF	BAY	858	8351
07 1 38 054	OERRADEN	NEUWIED	RHPF	394	5451
08 2 35 055	OBERREICHENBACH	CALW	BAWU	2 066	7261
09 5 72 147	OBERREICHENBACH	ERLANGEN-HOECHSTADT	BAY	632	8521
07 1 34 066	OBERREIDENBACH	BIRKENFELD	RHPF	670	6581
09 7 76 121	OBERREUTE	LINDAU (BODENSEE)	BAY	1 200	8999
08 3 15 084	OBERRIED	BREISGAU-HOCHSCHWARZWALD	BAWU	2 445	7801
09 7 78 183	OBERRIEDEN	UNTERALLGAEU	BAY	766	8949
08 1 18 059	OBERRIEXINGEN, STADT	LUDWIGSBURG	BAWU	2 069	7141
07 1 43 282	OBERROD	WESTERWALDKREIS	RHPF	603	5439
09 4 76 162	OBERRODACH	KRONACH	BAY	689	8641
09 7 74 168	OBERROHR	GUENZBURG	BAY	452	8909
09 2 74 164	OBERRONING	LANDSHUT	BAY	586	8303
07 1 43 283	OBERROSSBACH	WESTERWALDKREIS	RHPF	322	5439
08 1 27 062	OBERROT	SCHWAEBISCH HALL	BAWU	2 528	7163
09 7 75 141	OBERROTH	NEU-ULM	BAY	726	7919
07 2 31 101	OBERSCHEIDWEILER	BERNKASTEL-WITTLICH	RHPF	201	5561
09 5 75 157	OBERSCHEINFELD, MARKT	NEUSTADT A.D. AISCH-BAD WINDSHEIM	BAY	1 187	8531
09 6 74 179	OBERSCHLEICHACH	HASSERGER	BAY	472	8729
09 1 84 135	OBERSCHLEISSHEIM	MUENCHEN	BAY	9 133	8042
07 3 37 060	OBERSCHLETTENBACH	LANDAU-BAD BERGZABERN	RHPF	160	6749

2 GEMEINDEN IN ALPHABETISCHER ORDNUNG MIT SCHLUESSELNUMMER, WOHNBEVOELKERUNG UND POSTLEITZAHL AM 31.12.1977

SCHLUESSEL- NUMMER	GEMEINDE	KREIS	LAND	BEVOEL- KERUNG	POST- LEIT- ZAHL
09 2 78 167	OBERSCHNEIDING	STRAUBING-BOGEN	BAY	1 484	8441
09 7 72 187	OBERSCHOENEGERG	AUGSBURG	BAY	647	8901
09 7 78 184	OBERSCHOENEGG	UNTERALLGAEU	BAY	347	8941
09 5 71 185	OBERSCHWANINGEN	ANSBACH	BAY	169	8821
09 6 78 164	OBERSCHWARZACH, MARKT	SCHWEINFURT	BAY	875	8722
09 1 79 140	OBERSCHWEINBACH	FUERSTENFELDBRUCK	BAY	900	8081
09 4 78 153	OBERSDORF	LICHTENFELS	BAY	299	8621
09 6 77 168	OBERSFELD	MAIN-SPESSART	BAY	583	8781
09 4 73 155	OBERSIEMAU	COBURG	BAY	182	8621
07 3 40 036	OBERSIMTEN	PIRMASENS	RHPF	532	6781
09 6 77 169	OBERSINN, MARKT	MAIN-SPESSART	BAY	1 216	8781
09 1 90 136	OBERSOECHERING	WEILHEIM-SCHONGAU	BAY	947	8121
08 1 27 063	OBERSONTHEIM	SCHWABISCH HALL	BAWU	3 573	7164
09 6 78 165	OBERSPIESHEIM	SCHWEINFURT	BAY	370	8721
08 4 25 091	OBERSTADION	ALB-DONAU-KREIS	BAWU	1 218	7931
07 2 33 055	OBERSTADTFELD	DAUN	RHPF	544	5531
09 7 80 132	OBERSTAUFEN, MARKT	OBERALLGAEU	BAY	6 325	8974
07 3 36 071	OBERSTAUFENBACH	KUSEL	RHPF	190	6791
09 7 80 133	OBERSTDORF, MARKT	OBERALLGAEU	BAY	11 678	8980
07 2 32 097	OBERSTEDEN	BITBURG-PRUEM	RHPF	102	5521
07 1 32 085	OBERSTEINEBACH	ALTENKIRCHEN (WESTERWALD)	RHPF	205	5451
08 1 18 060	OBERSTENFELD	LUDWIGSBURG	BAWU	5 943	7141
09 1 86 142	OBERSTIMM	PFaffenhofen a.d.ILM	BAY	2 207	8071
07 1 33 075	OBERSTREIT	BAD KREUZNACH	RHPF	201	6553
09 6 73 151	OBERSTREU	RHOEN-GRABFELD	BAY	869	8741
07 3 32 040	OBERSUELZEN	BAD DUECKHEIM	RHPF	376	6719
09 2 74 165	OBERSUESSBACH	LANDSHUT	BAY	619	8301
08 1 25 110	OBERSULM	HEILBRONN	BAWU	10 773	7104
09 5 71 186	OBERSULZBACH	ANSBACH	BAY	249	8801
09 1 83 135	OBERTAUFKIRCHEN	MUEHLDOERF A.INN	BAY	1 745	8255
09 1 72 127	OBERTEISENDORF	BERCHTESGADENER LAND	BAY	1 823	8221
08 4 35 045	OBERTEURINGEN	BODENSEEKREIS	BAWU	2 779	7991
10 0 46 116	OPERTHAL	SANKT WENDEL	SAAR	6 493	6692
09 6 74 180	OPERTHERES	HASSBERGE	BAY	1 311	8729
09 7 77 156	OBERTHINGAU	OSTALLGAEU	BAY	683	8951
09 6 72 139	OBERTHULBA, MARKT	BAD KISSINGEN	BAY	2 160	8731
07 1 41 104	OBERTIEFENGACH	RHEIN-LAHN-KREIS	RHPF	301	5429
09 3 75 179	OBERTRAUBLING	REGENSBURG	BAY	4 906	8401
09 4 74 156	OBERTRUBACH	FORCHHEIM	BAY	1 499	8571
09 2 73 157	OBERULRAIN	KELHEIM	BAY	175	8425
06 1 76 008	OBERURSEL (TAUNUS), STADT	HOCHTAUNUSKREIS	HESS	39 518	6370
09 3 76 151	OBERVIECHTACH, STADT	SCHWANDORF	BAY	5 161	8474
09 6 75 157	OBERVOLKACH	KITZINGEN	BAY	632	8711
09 4 72 173	OBERWAIZ	BAYREUTH	BAY	300	8581
09 7 74 169	OBERWALDBACH	GUENZBURG	BAY	457	8871
07 1 41 105	OBERWALLMENACH	RHEIN-LAHN-KREIS	RHPF	173	5429
07 1 32 086	OBERWAMBACH	ALTENKIRCHEN (WESTERWALD)	RHPF	450	5231
09 3 77 144	OBERWAPPENOEST	TIRSCHENREUTH	BAY	559	8591

2 GEMEINDEN IN ALPHABETISCHER ORDNUNG MIT SCHLUESSELNUMMER, WOHNBEVOELKERUNG UND POSTLEITZAHL AM 31.12.1977

SCHLUESSEL- NUMMER	GEMEINDE	KREIS	LAND	BEVOEL- KERUNG	POST- LEIT- ZAHL
09 4 72 174	OBERWARMENSTEINACH	BAYREUTH	BAY	921	8581
09 1 79 141	OBERWEIKERTSHOFEN	FUERSTENFELDBRUCK	BAY	559	8081
07 2 32 098	OBERWEILER	BITEURG-PRUEM	RHPF	141	5521
07 3 36 072	OBERWEILER I. TAL	KUSEL	RHPF	239	6759
07 3 36 073	OBERWEILER-TIEFENBACH	KUSEL	RHPF	260	6759
07 2 32 099	OBERWEIS	BITEURG-PRUEM	RHPF	523	5521
09 4 79 142	OBERWEISSENACH	WUNSIEDEL I. FICHTELGEBIRGE	BAY	345	8671
09 6 73 152	OBERWEISSENBRUNN	RHOEN-GRAHFELD	BAY	583	8743
09 6 78 166	OBERWERRN	SCHWEINFURT	BAY	1 454	8721
07 1 40 112	OBERWESEL, STADT	RHEIN-HUNSRUECK-KREIS	RHPF	4 541	6532
06 2 74 021	OBERWESER	KASSEL	HESS	3 635	3525
07 1 41 106	OBERWIES	RHEIN-LAHN-KREIS	RHPF	142	5409
07 3 33 056	OBERWIESEN	DONNERSBERGKREIS	RHPF	454	6719
09 3 73 150	OBERWIESENACKER	NEUMARKT I. D. OPF.	BAY	572	8431
09 7 74 170	OBERWIESENACH	GUENZBURG	BAY	248	8909
09 3 74 143	OBERWILDENAU	NEUSTADT A. D. WALDNAAB	BAY	1 037	8481
09 7 71 151	OBERWITTELSBACH	AICHACH-FRIEDBERG	BAY	208	8890
07 1 34 067	OBERWOERRESBACH	BIRKENFELD	RHPF	133	6581
08 3 17 093	OBERWOLFACH	ORTENAU-KREIS	BAWU	2 687	7620
09 2 78 168	OBERZEITLDORN	STRAUBING-HOGEN	BAY	510	8441
07 1 31 060	OBERZISSEN	AHRWEILER	RHPF	828	5471
09 1 89 133	OBING	TRAUNSTEIN	BAY	3 008	8201
08 2 25 074	OBRIGHEIM	NECKAR-ODENWALD-KREIS	BAWU	5 058	6951
07 3 32 041	OBRIGHEIM (PFALZ)	BAD DUERCKHEIM	RHPF	2 487	6719
09 6 79 170	OCHSENFURT, STADT	WUERZBURG	BAY	10 980	8703
08 4 26 087	OCHSENHAUSEN, STADT	BIBERACH	BAWU	6 479	7955
07 1 37 086	OCHTENDUNG	MAYEN-KOBLENZ	RHPF	3 902	5405
03 4 55 013	OCHTERSUM	FRIESLAND	NDSA	948	2941
05 5 66 068	OCHTRUP, STADT	STEINFURT	NW	16 344	4434
07 1 38 055	OCKENFELS	NEUWIED	RHPF	892	5461
07 3 39 048	OCKENHEIM	MAINZ-BINGEN	RHPF	1 957	6531
07 2 35 098	OCKFEN	TRIER-SAARBURG	RHPF	501	5511
01 0 54 093	OCKHOLM	NORDFRIESLAND	SCHH	440	2255
01 0 51 083	ODDERADE	DITHMARSCHEN	SCHH	285	2241
09 1 74 135	ODELZHAUSEN	DACHAU	BAY	2 519	8063
07 3 36 074	ODENBACH	KUSEL	RHPF	1 021	6759
05 3 78 020	ODENTHAL	RHEINISCH-BERGISCHER KREIS	NW	12 083	5068
09 1 90 137	ODERDING	WEILHEIM-SCHONGAU	BAY	425	8121
07 1 33 076	ODERNHEIM AM GLAN	BAD KREUZNACH	RHPF	1 817	6551
03 3 52 043	ODISHEIM	CUXHAVEN	NDSA	634	2179
03 3 59 035	OEDERQUART	STADE	NDSA	1 347	2161
08 1 25 078	OEDHEIM	HEILBRONN	BAWU	4 416	7101
08 3 35 061	OEHNINGEN	KONSTANZ	BAWU	3 230	7763
08 1 26 066	OEHRINGEN, STADT	HOHENLOHEKREIS	BAWU	15 850	7110
08 2 36 075	OELBRONN-DUERRN	ENZKREIS	BAWU	2 702	7531
05 5 70 028	OELDE, STADT	WARENDORF	NW	27 341	4740
01 0 61 079	OELIXDORF	STEINBURG	SCHH	2 079	2211
08 4 25 092	OELLINGEN	ALB-DONAU-KREIS	BAWU	375	7901

2 GEMEINDEN IN ALPHABETISCHER ORDNUNG MIT SCHLUESSELNUMMER, WOHNBEVOELKERUNG UND POSTLEITZAHL AM 31.12.1977

SCHLUESSEL- NUMMER	GEMEINDE	KREIS	LAND	BEVOEL- KERUNG	POST- LEIT- ZAHL
09 6 79 171	OELLINGEN	WUERZBURG	BAY	166	8701
07 1 41 107	OELSSBERG	RHEIN-LAHN-KREIS	RHPF	371	5429
07 1 32 087	OELSEN	ALTENKIRCHEN (WESTERWALD)	RHPF	93	5231
08 4 25 093	OEPFINGEN	ALB-DONAU-KREIS	BAWU	1 743	7931
05 5 62 028	OER-ERKENSCHWICK, STADT	RECKLINGHAUSEN	NW	25 942	4353
03 3 57 035	OEREL	ROTENBURG (WUEMME)	NDSA	1 621	2141
01 0 60 065	OERING	SEGEBERG	SCHH	837	2061
09 6 72 140	OERLENBACH	BAD KISSINGEN	BAY	5 040	8735
05 7 66 056	OERLINGHAUSEN, STADT	LIPPE	NW	14 519	4811
01 0 59 067	OERSBERG	SCHLESWIG-FLENSBURG	SCHH	320	2341
01 0 60 066	OERSDORF	SEGEBERG	SCHH	704	2358
01 0 61 080	OESCHEBUETTEL	STEINBURG	SCHH	141	2211
01 0 51 084	OESTERDEICHSTRICH	DITHMARSCHEN	SCHH	208	2242
01 0 51 140	OESTERWURTH	DITHMARSCHEN	SCHH	319	2244
09 5 71 187	OESTHEIM	ANSBACH	BAY	340	8801
06 1 83 011	OESTRICH-WINKEL, STADT	RHEINGAU-TAUNUS-KREIS	HESS	10 810	6227
08 2 15 064	OESTRINGEN	KARLSRUHE	BAWU	10 331	7524
08 2 16 039	OETIGHEIM	RASTATT	BAWU	3 524	7556
08 2 36 050	OETISHEIM	ENZKREIS	BAWU	4 140	7136
01 0 62 052	OETJENDORF	STORMARN	SCHH	302	2071
09 7 79 197	OETTINGEN I. BAY., STADT	DONAU-RIES	BAY	4 595	8867
03 3 60 015	OETZEN	UELZEN	NDSA	1 339	3111
07 1 43 060	OETZINGEN	WESTERWALDKREIS	RHPF	936	5419
01 0 54 094	OEVENUM	NORDFRIESLAND	SCHH	434	2271
01 0 59 150	OEVERSEE	SCHLESWIG-FLENSBURG	SCHH	1 645	2391
08 1 25 079	OFFENAU	HEILBRONN	BAWU	2 343	7101
07 3 37 061	OFFENBACH A. D. QUEICH	LANDAU-BAD BERGZABERN	RHPF	4 034	6745
06 1 15 000	OFFENBACH AM MAIN, STADT	KREISFREIE STADT	HESS	112 303	6050
07 3 36 075	OFFENBACH-HUNDHEIM	KUSEL	RHPF	1 338	6759
09 2 71 140	OFFENBERG	DEGGENDORF	BAY	1 778	8351
01 0 51 085	OFFENBUETTEL	DITHMARSCHEN	SCHH	272	2243
08 3 17 096	OFFENBURG, STADT	ORTENAU-KREIS	BAWU	50 748	7600
09 5 74 145	OFFENHAUSEN	NUERNBERGER LAND	BAY	955	8561
07 3 31 053	OFFENHEIM	ALZEY-WORMS	RHPF	424	6509
09 2 73 158	OFFENSTETTEN	KELHEIM	BAY	1 600	8421
09 7 74 171	OFFINGEN, MARKT	GUENZBURG	BAY	2 698	8875
07 3 31 054	OFFSTEIN	ALZEY-WORMS	RHPF	1 423	6521
08 4 16 031	OFFTERDINGEN	TUEBINGEN	BAWU	3 343	7404
09 7 80 134	OFFTERSCHWANG	OBERRALLGAEU	BAY	1 712	8971
08 2 26 062	OFFTERSHEIM	RHEIN-NECKAR-KREIS	BAWU	10 901	6836
08 4 26 090	OGGELSHAUSEN	BIBERACH	BAWU	813	7941
07 1 31 062	OHLENHARD	AHRWEILER	RHPF	107	5489
08 3 17 097	OHLSBACH	ORTENAU-KREIS	BAWU	2 255	7601
09 1 80 127	OHLSTADT	GARMISCH-PARTENKIRCHEN	BAY	2 406	8115
07 1 40 113	OHLWEILER	RHEIN-HUNS RUECK-KREIS	RHPF	259	6541
07 3 36 076	OHMBACH	KUSEL	RHPF	754	6791
08 1 16 053	OHMDEN	ESSLINGEN	BAWU	1 560	7311
03 4 56 016	OHNE	GRAFSCHAFT BENTHEIM	NDSA	535	4443

2 GEMEINDEN IN ALPHABETISCHER ORDNUNG MIT SCHLUESSELNUMMER, WOHNBEVOELKERUNG UND POSTLEITZAHL AM 31.12.1977

SCHLUESSEL- NUMMER	GEMEINDE	KREIS	LAND	BEVOEL- KERUNG	POST- LEIT- ZAHL
09 5 71 188	OHRENBACH	ANSBACH	BAY	626	8801
03 1 58 023	OHNUM	WOLFENBUETTEL	NDSA	673	3341
09 2 74 166	CHU	LANDSHUT	BAY	1 792	8301
09 1 79 142	OLCHING	FUERSTENFELDBRUCK	BAY	10 762	8031
01 0 61 081	OLDENBORSTEL	STEINBURG	SCHH	125	2216
01 0 58 119	OLDENBUETTEL	RENSBURG-ECKERNFOERDE	SCHH	267	2215
03 4 03 000	OLDENBURG (OLDENBURG), STADT	LANDKREIS VERDEN	NDSA	134 832	2900
01 0 55 033	OLDENBURG IN HOLSTEIN, STADT	OSTHOLSTEIN	SCHH	9 277	2440
03 3 59 036	OLDENDORF	STADE	NDSA	1 935	2164
01 0 61 082	OLDENDORF	STEINBURG	SCHH	986	2211
03 3 55 027	OLDENDORF (LUHE)	LUENEBURG	NDSA	787	2124
01 0 58 120	OLDENHUETTEN	RENSBURG-ECKERNFOERDE	SCHH	162	2371
01 0 54 095	OLDENSWORT	NORDFRIESLAND	SCHH	1 309	2251
01 0 54 096	OLDERSBEK	NORDFRIESLAND	SCHH	462	2251
01 0 54 097	OLDERUP	NORDFRIESLAND	SCHH	333	2251
01 0 54 098	OLDSUM	NORDFRIESLAND	SCHH	526	2271
05 5 58 036	OLFEN, STADT	COESFELD	NW	7 906	4716
09 7 78 185	OLGISHOFEN	UNTERALLGAEU	BAY	113	8943
07 2 35 100	OLLMUTH	TRIER-SAARBURG	RHPF	147	5501
07 2 32 287	OLMSCHIED	BITBURG-PRUEM	RHPF	169	5529
05 9 66 024	OLPE, STADT	OLPE	NW	21 976	5960
05 9 58 036	OLSBERG, STADT	HOCHSAUERLANDKREIS	NW	13 993	5787
07 3 35 033	OLSBRUECKEN	KAISERSLAUTERN	RHPF	1 084	6751
07 2 32 100	OLSDORF	BITBURG-PRUEM	RHPF	126	5521
07 2 32 288	OLZHEIM	BITBURG-PRUEM	RHPF	335	5541
07 2 35 101	ONSDORF	TRIER-SAARBURG	RHPF	180	5511
09 7 76 122	OPFENBACH	LINDAU (BODENSEE)	BAY	1 925	8991
09 6 79 172	OPFERBAUM	WUERZBURG	BAY	625	8702
08 3 17 098	OPPENAU, STADT	ORTENAUKREIS	BAWU	5 106	7603
07 3 39 049	OPPENHEIM, STADT	MAINZ-BINGEN	RHPF	4 798	6504
08 1 19 053	OPPENWEILER	REMS-MURR-KREIS	BAWU	3 251	7155
07 1 40 115	OPPERTSHAUSEN	RHEIN-HUNS RUECK-KREIS	RHPF	85	6540
07 3 33 057	ORBIS	DONNERSBERGKREIS	RHPF	450	6719
07 2 32 289	ORENHOFEN	BITBURG-PRUEM	RHPF	1 307	5501
07 1 32 088	ORFGEN	ALTENKIRCHEN (WESTERWALD)	RHPF	221	5232
07 2 32 290	ORLENBACH	BITBURG-PRUEM	RHPF	146	5541
07 2 33 232	ORMONT	DAUN	RHPF	394	5541
09 5 71 189	ORNBAU, STADT	ANSBACH	BAY	1 356	8821
07 2 32 101	ORSFELD	BITBURG-PRUEM	RHPF	188	5521
08 3 35 099	ORSINGEN-NENZINGEN	KONSTANZ	BAWU	2 103	7769
08 3 17 100	ORTENBERG	ORTENAUKREIS	BAWU	2 838	7601
06 1 85 018	ORTENBERG, STADT	WETTERAUKREIS	HESS	7 782	6474
09 2 75 138	ORTENBURG, MARKT	PASSAU	BAY	2 609	8359
09 7 72 188	ORTLFINGEN	AUGSBURG	BAY	189	8851
07 2 31 103	OSANN-MONZEL	BERNKASTEL-WITTLICH	RHPF	1 427	5561
07 2 35 103	OSBURG	TRIER-SAARBURG	RHPF	1 559	5501
01 0 58 121	OSDORF	RENSBURG-ECKERNFOERDE	SCHH	1 676	2301
03 1 51 020	OSLOSS	GIFHORN	NDSA	1 352	3171

2 GEMEINDEN IN ALPHABETISCHER ORDNUNG MIT SCHLUESSELNUMMER, WOHNBEVOELKERUNG UND POSTLEITZAHL AM 31.12.1977

SCHLUESSEL- NUMMER	GEMEINDE	KREIS	LAND	BEVOEL- KERUNG	POST- LEIT- ZAHL
03 4 04 000	OSNABRUECK, STADT	LANDKREIS VERDEN	NDSA	159 492	4500
05 5 70 032	OSTBEVERN	WARENDORF	NW	6 690	4401
03 4 52 021	OSTEEL	AURICH	NDSA	2 180	2986
08 2 35 057	OSTELSHEIM	CALW	BAWU	1 896	7261
03 3 52 044	OSTEN	CUXHAVEN	NDSA	2 091	2176
01 0 54 099	OSTENFELD (HUSUM)	NORDFRIESLAND	SCHH	1 164	2251
01 0 58 122	OSTENFELD (RENDSBURG)	RENDSBURG-ECKERNFOERDE	SCHH	471	2373
01 0 54 101	OSTER-OHRSTEDT	NORDFRIESLAND	SCHH	509	2251
09 7 75 142	OSTERBERG	NEU-ULM	BAY	570	7919
03 3 52 045	OSTERBRUCH	CUXHAVEN	NDSA	532	2178
09 7 73 155	OSTERBUCH	DILLINGEN A.D.DONAU	BAY	404	8901
08 2 25 075	OSTERBURKEN, STADT	NECKAR-ODENWALD-KREIS	BAWU	4 705	6960
01 0 58 123	OSTERBY	RENDSBURG-ECKERNFOERDE	SCHH	651	2331
01 0 59 151	OSTERBY	SCHLESWIG-FLENSBURG	SCHH	306	2261
03 4 59 029	OSTERCAPPELN	OSNABRUECK	NDSA	7 564	4514
09 5 77 156	OSTERDORF	WEISSENBURG-GUNZENHAUSEN	BAY	241	8831
03 3 57 036	OSTEREIESTEDT	ROTENBURG (WUEMME)	NDSA	906	2148
03 3 58 501	OSTERHEIDE, GEMFR. BEZIRK	SOLTAU-FALLINGBOSTEL	NDSA	1 189	3041
01 0 54 100	OSTERHEVER	NORDFRIESLAND	SCHH	298	2251
09 2 71 141	OSTERHOFEN, STADT	DEGGENDORF	BAY	8 987	8353
03 3 56 007	OSTERHOLZ-SCHARMBECK, STADT	OSTERHOLZ	NDSA	22 924	2860
01 0 56 038	OSTERHORN	PINNEBERG	SCHH	289	2201
03 1 56 011	OSTERODE AM HARZ, STADT	OSTERODE AM HARZ	NDSA	29 086	3360
01 0 51 086	OSTERRADE	DITHMARSCHEN	SCHH	537	2241
01 0 58 124	OSTERROENFELD	RENDSBURG-ECKERNFOERDE	SCHH	3 029	2370
07 1 41 108	OSTERSPAI	RHEIN-LAHN-KREIS	RHPF	1 239	5421
01 0 58 125	OSTERSTEDT	RENDSBURG-ECKERNFOERDE	SCHH	575	2211
09 1 78 149	OSTERWAAL	FREISING	BAY	232	8301
03 4 56 017	OSTERWALD	GRAFSCHAFT BENTHEIM	NDSA	1 203	4459
09 7 77 157	OSTERZELL	OSTALLGAEU	BAY	575	8951
09 7 71 152	OSTERZHAUSEN	AICHACH-FRIEDBERG	BAY	201	8891
08 1 16 080	OSTFILDERN, STADT	ESSLINGEN	BAWU	28 436	7302
09 6 79 173	OSTHAUSEN	WUERZBURG	BAY	86	8701
09 5 77 157	OSTHEIM	WEISSENBURG-GUNZENHAUSEN	BAY	373	8821
09 6 73 153	OSTHEIM V. D. RHOEN, STADT	RHOEN-GRABFELD	BAY	3 706	8745
07 3 31 055	OSTHOFEN, STADT	ALZEY-WORMS	RHPF	6 210	6522
08 4 37 086	OSTRACH	SIGMARINGEN	BAWU	4 934	7965
03 4 57 017	OSTRHAUDERFEHN	LEER	NDSA	7 204	2951
01 0 51 087	OSTROHE	DITHMARSCHEN	SCHH	858	2240
01 0 62 053	OSTSTEINBEK	STORMARN	SCHH	6 935	2000
09 6 73 154	OTTELMANNSHAUSEN	RHOEN-GRABFELD	BAY	133	8741
08 1 17 037	OTTENBACH	GOEPPINGEN	BAWU	1 952	7321
01 0 61 083	OTTENBUETTEL	STEINBURG	SCHH	617	2211
09 6 74 182	OTTENDORF	HASSBERGE	BAY	310	8721
01 0 58 126	OTTENDORF	RENDSBURG-ECKERNFOERDE	SCHH	812	2300
08 3 17 102	OTTENHOEFEN IM SCHWARZWALD	ORTENAU-KREIS	BAWU	3 240	7593
09 1 77 134	OTTENHOFEN	ERDING	BAY	1 143	8015
09 5 75 158	OTTENHOFEN	NEUSTADT A.D.AISCH-BAD WINDSHEIM	BAY	239	8801

2 GEMEINDEN IN ALPHABETISCHER ORDNUNG MIT SCHLUESSELNUMMER, WOHNBEVOELKERUNG UND POSTLEITZAHL AM 31.12.1977

SCHLUESSEL- NUMMER	GEMEINDE	KREIS	LAND	BEVOEL- KERUNG	POST- LEIT- ZAHL
09 5 74 146	OTTENSBOOS	NUERNBERGER LAND	BAY	1 535	8561
03 2 55 031	OTTENSTEIN, FLECKEN	HOLZMINDEN	NDSA	1 279	3251
03 3 53 027	OTTER	HARBURG	NDSA	1 021	2111
07 3 35 034	OTTERBACH	KAISERSLAUTERN	RHPF	3 363	6751
07 3 35 035	OTTERBERG, STADT	KAISERSLAUTERN	RHPF	4 398	6754
09 1 82 127	OTTERFING	MIESBACH	BAY	2 847	8156
09 2 79 131	OTTERING	DINGOLFING-LANDAU	BAY	746	8311
03 3 52 046	OTTERNDORF, STADT	CUXHAVEN	NDSA	6 195	2178
03 3 61 008	OTTERSBERG, FLECKEN	VERDEN	NDSA	9 062	2802
07 3 33 058	OTTFRSHEIM	DONNERSBERGKREIS	RHPF	266	6719
07 3 34 023	OTTFRSHEIM BEI LANDAU	GERMERSHEIM	RHPF	1 416	6741
07 3 38 021	OTTERSTADT	LUDWIGSHAFEN	RHPF	2 569	6701
08 2 16 041	OTTERSWEIER	RASTATT	BAWU	5 551	7583
09 7 79 198	OTTING	DONAU-RIES	BAY	667	8851
09 7 71 153	OTTMARING	AICHACH-FRIEDBERG	BAY	2 451	8904
09 2 71 142	OTTMARING	DEGGENDORF	BAY	401	8351
09 7 72 189	OTTMARSHAUSEN	AUGSBURG	BAY	1 359	8901
09 7 78 186	OTTOBEUREN, PARKT	UNTERALLGAEU	BAY	7 045	8942
09 1 84 136	OTTOBRUNN	MUENCHEN	BAY	18 916	8012
06 2 76 020	OTTRAU	SCHWALM-EDER-KREIS	HESS	2 478	3579
10 0 43 115	OTTWEILER, STADT	NEUNKIRCHEN	SAAR	15 598	6682
06 1 72 017	OTZBERG	DARMSTADT-DIEBURG	HESS	5 514	6111
09 2 71 143	OTZING	DEGGENDORF	BAY	1 102	8351
07 1 33 077	OTZWEILER	BAD KREUZNACH	RHPF	253	6571
03 4 61 008	OVELGOENNE	WESERMARSCH	NDSA	4 809	2882
05 3 78 024	OVERATH	RHEINISCH-BERGISCHER KREIS	NW	21 090	5063
08 1 16 054	OWEN, STADT	ESSLINGEN	BAWU	2 788	7311
08 4 35 047	OWINGEN	BODENSEEKREIS	BAWU	2 706	7776
01 0 58 127	OWSCHLAG	RENSBURG-ECKERNFOERDE	SCHH	2 374	2372
03 3 61 009	OYTEN	VERDEN	NDSA	10 670	2801

P

01 0 58 128	PADENSTEDT	RENSBURG-ECKERNFOERDE	SCHH	712	2351
05 7 74 032	PADERBORN, STADT	PADERBORN	NW	107 020	4790
03 3 52 047	PADINGBUETTEL	CUXHAVEN	NDSA	565	2853
09 1 90 138	PAEHL	WEILHEIM-SCHONGAU	BAY	1 053	8121
01 0 51 088	PAHLEN	DITHMARSCHEN	SCHH	1 034	2241
09 2 73 159	PAINTEN, MARKT	KELHEIM	BAY	1 782	8421
09 2 78 169	PAITZKOFEN	STRAUBING-BOGEN	BAY	283	8444
09 1 89 134	PALLING	TRAUNSTEIN	BAY	2 000	8221
07 2 35 104	PALZEM	TRIER-SAARBURG	RHPF	1 246	5510
09 1 87 158	PANG	ROSENHEIM	BAY	3 608	8201
01 0 57 055	PANKER	PLOEN	SCHH	1 299	2321
09 2 71 144	PANKOFEN	DEGGENDORF	BAY	1 038	8351
01 0 53 097	PANTEN	HERZOGTUM LAUENBURG	SCHH	501	2412
07 2 31 104	PANTENBURG	BERNKASTEL-WITTLICH	RHPF	279	5562
07 1 35 070	PANZWEILER	COCHEM-ZELL	RHPF	188	5581
03 4 54 041	PAPENBURG, STADT	EMSLAND	NDSA	27 144	2990

P

2 GEMEINDEN IN ALPHABETISCHER ORDNUNG MIT SCHLUESSELNUMMER, WOHNBEVOELKERUNG UND POSTLEITZAHL AM 31.12.1977

SCHLUESSEL- NUMMER	GEMEINDE	KREIS	LAND	BEVOEL- KERUNG	POST- LEIT- ZAHL
09 5 77 158	PAPPENHEIM, STADT	WEISSENBURG-GUNZENHAUSEN	BAY	2 240	8834
09 2 73 160	PARING	KELHEIM	BAY	321	8301
09 3 74 144	PARKSTEIN, MARKT	NEUSTADT A.D. WALDNAAB	BAY	1 211	8461
09 2 78 170	PARKSTETTEN	STRAUBING-BOGEN	BAY	1 854	8441
03 1 51 021	PARSAU	GIFHORN	NDSA	1 331	3181
09 1 82 128	PARSBERG	MIESBACH	BAY	1 851	8160
09 3 73 151	PARSBERG, STADT	NEUMARKT I.D. OPF.	BAY	4 745	8433
09 1 75 132	PARSDORF	EBERSBERG	BAY	12 902	8011
07 3 31 056	PARTENHEIM	ALZEY-WORMS	RHPF	955	6501
09 6 77 170	PARTENSTEIN	MAIN-SPESSART	BAY	2 492	8775
07 2 35 105	PASCHEL	TRIER-SAARBURG	RHPF	174	5504
01 0 57 056	PASSADE	PLOEN	SCHH	207	2301
09 2 62 000	PASSAU, STADT	KREISFREIE STADT	BAY	50 489	8390
09 1 77 135	PASTETTEN	ERDING	BAY	1 602	8011
07 1 41 109	PATEKSBERG	RHEIN-LAHN-KREIS	RHPF	496	5421
09 2 76 134	PATERSDORF	REGEN	BAY	1 689	8376
09 2 74 168	PATTENDORF	LANDSHUT	BAY	937	8303
03 2 53 012	PATTENSEN, STADT	HANNOVER	NDSA	13 271	3017
09 2 74 169	PAULUSZELL	LANDSHUT	BAY	676	8311
09 1 78 150	PAUNZHAUSEN	FREISING	BAY	844	8069
09 4 74 157	PAUTZFELD	FORCHHEIM	BAY	320	8551
09 3 77 145	PECHPRUNN	TIRSCHENREUTH	BAY	1 942	8591
07 2 32 103	PEFFINGEN	BITBURG-PRUEM	RHPF	233	5521
03 2 55 032	PEGESTORF	HOLZMINDEN	NDSA	575	3452
09 4 72 175	PLGNITZ, STADT	BAYREUTH	BAY	10 617	8570
03 1 57 006	PEINE, STADT	PEINE	NDSA	48 229	3150
09 2 73 161	PEISING	KELHEIM	BAY	415	8403
09 1 84 137	PEISS	MUENCHEN	BAY	1 488	8011
01 0 61 084	PEISSEN	STEINBURG	SCHH	286	2211
09 1 90 139	PEISSENBERG, MARKT	WEILHEIM-SCHONGAU	BAY	10 036	8123
09 1 90 140	PEITING, MARKT	WEILHEIM-SCHONGAU	BAY	10 724	8922
07 2 35 106	PELLINGEN	TRIER-SAARBURG	RHPF	825	5501
01 0 54 103	PELLWORM	NORDFRIESLAND	SCHH	1 198	2251
07 2 33 056	PELM	DAUN	RHPF	865	5531
09 3 72 146	PEMFILING	CHAM	BAY	1 450	8491
03 2 56 023	PENNIGSEHL	NIENBURG (WESER)	NDSA	1 310	3071
09 3 76 152	PENTING	SCHWANDORF	BAY	395	8461
09 3 75 180	PENTLING	REGENSBURG	BAY	1 732	8401
09 1 90 141	PENZBERG, STADT	WEILHEIM-SCHONGAU	BAY	11 392	8122
09 1 81 132	PENZING	LANDSBERG A. LECH	BAY	3 405	8911
09 1 71 126	PERACH	ALTOETTING	BAY	1 039	8261
09 2 78 171	PERASDORF	STRAUBING-BOGEN	BAY	631	8441
09 1 88 135	PERCHA	STARNBERG	BAY	1 421	8136
09 1 88 136	PERCHTING	STARNBERG	BAY	741	8131
09 2 78 172	PERKAM	STRAUBING-BOGEN	BAY	1 045	8441
10 0 42 115	PERL	MERZIG-WADERN	SAAR	6 267	6543
09 2 72 138	PERLESREUT, MARKT	FREYUNG-GRAFENAU	BAY	2 118	8391
07 1 40 116	PERSCHIED	RHEIN-HUNS RUECK-KREIS	RHPF	341	6531

2 GEMEINDEN IN ALPHABETISCHER ORDNUNG MIT SCHLUESSELNUMMER, WOHNBEVÖLKERUNG UND POSTLEITZAHL AM 31.12.1977

SCHLUESSEL- NUMMER	GEMEINDE	KREIS	LAND	BEVÖL- KERUNG	POST- LEIT- ZAHL
09 7 79 109	PESSENBURGHEIM	DONAU-RIES	BAY	215	8851
09 5 71 190	PETERSAURACH	ANSBACH	BAY	2 467	8802
06 2 72 016	PETERSBERG	FULDA	HESS	12 647	6415
07 3 40 037	PETERSBERG	PIRMASENS	RHPF	828	6781
09 1 76 152	PETERSBUCH	EICHSTAETT	BAY	269	8831
09 7 71 155	PETERSDORF	AICHACH-FRIEDBERG	BAY	390	8891
01 0 55 034	PETERSDORF AUF FEHMARN	OSTHOLSTEIN	SCHH	1 410	2449
05 7 70 024	PETERSHAGEN, STADT	MINDEN-LUEBUECKE	NW	24 178	4953
09 1 74 136	PETERSHAUSEN	DACHAU	BAY	2 453	8067
09 2 77 137	PETERSKIRCHEN	ROTTAL-INN	BAY	963	8330
07 1 32 089	PETERSLAHR	ALTENKIRCHEN (WESTERWALD)	RHPF	285	5231
07 1 35 071	PETERSWALD-LOEFFELSCHEID	COCHEN-ZELL	RHPF	479	5581
09 7 73 156	PETERSWOERTH	DILLINGEN A.D.DONAU	BAY	483	8883
09 3 75 181	PETTENDORF	REGENSBURG	BAY	1 641	8411
09 1 89 135	PETTING	TRAUNSTEIN	BAY	1 748	8221
09 4 71 169	PETTSTADT	BAMBERG	BAY	1 205	8602
09 4 71 170	PEULENDORF	BAMBERG	BAY	336	8604
09 1 85 151	PEUTENHAUSEN	NEUBURG-SCHROBENHAUSEN	BAY	533	8899
09 6 78 167	PFAENDHAUSEN	SCHWEINFURT	BAY	551	8721
07 1 33 076	PFAFFEN-SCHWABENHEIM	BAD KREUZNACH	RHPF	868	6551
09 7 74 170	PFAFFENDORF	LANDSHUT	BAY	395	8301
09 7 78 187	PFAFFENHAUSEN, MARKT	UNTERALLGAEU	BAY	1 497	8949
09 3 71 143	PFAFFENHOFEN	AMBERG-SULZBACH	BAY	280	8451
09 1 79 143	PFAFFENHOFEN	FUERSTENFELDERBUCK	BAY	120	8021
08 1 25 081	PFAFFENHOFEN	HEILBRONN	BAWU	1 879	7129
09 1 74 137	PFAFFENHOFEN A. D. GLONN	DACHAU	BAY	1 029	8063
09 1 86 143	PFAFFENHOFEN A. D. ILM, STADT	PFAFFENHOFEN A.D.ILM	BAY	13 797	8068
09 7 75 143	PFAFFENHOFEN A. D. ROTH, MARKT	NEU-ULM	BAY	3 235	7911
09 7 73 157	PFAFFENHOFEN A. D. ZUSAM	DILLINGEN A.D.DONAU	BAY	680	8851
08 3 15 089	PFAFFENWEILER	BREISGAU-HOCHSCHWARZWALD	BAWU	2 233	7801
09 1 87 159	PFAFFING	ROSENHEIM	BAY	2 666	8091
09 3 75 182	PFAKOFEN	REGENSBURG	BAY	742	8401
07 1 40 117	PFALZFELD	RHEIN-HUNS RUECK-KREIS	RHPF	539	5449
08 2 37 054	PFALZGRAFENWEILER	FREUDENSTADT	BAWU	5 013	7293
09 2 77 138	PFARRKIRCHEN, STADT	ROTTAL-INN	BAY	9 995	8340
09 6 74 184	PFARRWEISACH	HASSBERGE	BAY	718	8601
09 3 75 183	PFATTER	REGENSBURG	BAY	1 366	8401
08 1 26 069	PFEDELBAACH	HOHENLOHEKREIS	BAWU	6 511	7114
07 3 36 077	PFEFFELBAACH	KUSEL	RHPF	991	6799
09 2 74 171	PFEFFENDORF	LANDSHUT	BAY	137	8303
09 2 74 172	PFEFFENHAUSEN, MARKT	LANDSHUT	BAY	2 367	8301
09 2 78 173	PFELLING	STRAUBING-ROSEN	BAY	659	8351
07 1 33 079	PFERDSFELD	BAD KREUZNACH	RHPF	479	6551
08 2 15 101	PFINTZTAL	KARLSRUHE	BAWU	14 681	7507
09 6 71 146	PFLAUMHEIM	ASCHAFFENBURG	BAY	2 545	8751
09 6 77 171	PFLOCHSBACH	MAIN-SPESSART	BAY	455	8771
09 1 76 153	PFOERRING, MARKT	EICHSTAETT	BAY	2 620	8071
09 5 77 159	PFOFELD	WEISSENBURG-GUNZENHAUSEN	BAY	995	3821

P

2 GEMEINDEN IN ALPHABETISCHER ORDNUNG MIT SCHLUESSELNUMMER, WOHNBEVOELKERUNG UND POSTLEITZAHL AM 31.12.1977

SCHLUESSEL- NUMMER	GEMEINDE	KREIS	LAND	BEVOEL- KERUNG	POST- LEIT- ZAHL
09 7 77 158	PFORZEN	OSTALLGAEU	BAY	1 569	8951
08 2 31 000	PFORZHEIM, STADT	STADTKREIS	BAWU	107 002	7530
09 1 87 160	PFRAUNDORF	ROSENHEIM	BAY	1 376	8201
09 5 77 160	PFRAUNFELD	WEISSENBURG-GUNZENHAUSEN	BAY	247	8831
09 3 76 153	PFREIMD, STADT	SCHWANDORF	BAY	4 232	8473
09 1 76 151	PFROMEACH	FREISING	BAY	676	8051
08 4 15 058	PFRONSTETTEN	REUTLINGEN	BAWU	1 342	7426
09 7 77 159	PFRONTEN	OSTALLGAEU	BAY	6 777	8962
08 4 37 088	PFULLENDORF, STADT	SIGMARINGEN	BAWU	9 785	7798
05 4 15 059	PFULLINGEN, STADT	REUTLINGEN	BAWU	16 014	7417
06 1 72 018	PFUNGSTADT, STADT	DARMSTADT-DIEBURG	HESS	22 898	6102
08 2 15 066	PHILIPPSBURG, STADT	KARLSRUHE	BAWU	10 505	7522
07 2 32 104	PHILIPPSHEIM	BITBURG-PRUEM	RHPF	104	5521
09 2 72 139	PHILIPPSREUT	FREYUNG-GRAFENAU	BAY	655	8391
06 2 73 016	PHILIPPSTHAL (WERRA)	HERSFELD-ROTENBURG	HESS	5 187	6433
07 2 32 105	PICKLIESSEM	BITBURG-PRUEM	RHPF	372	5521
09 1 72 126	PIDING	BERCHTESGADENER LAND	BAY	3 502	8229
09 2 74 173	PIEGENDORF	LANDSHUT	BAY	240	8301
09 3 75 184	PIELENHOFEN	REGENSBURG	BAY	1 008	8411
09 1 89 136	PIERLING	TRAUNSTEIN	BAY	367	8229
07 2 31 105	PIESPORT	BERNKASTEL-WITTLICH	RHPF	2 209	5555
09 1 76 154	PIETENFELD	EICHSTAETT	BAY	613	8831
09 1 87 161	PIETZING	ROSENHEIM	BAY	518	8201
09 4 75 159	PILGRAMSREUTH	HOF	BAY	351	8673
07 1 37 087	PILLIG	MAYEN-KOBLENZ	RHPF	435	5441
09 2 78 174	PILLNACH	STRAUBING-BOGEN	BAY	274	8441
09 3 73 153	PILSACH	NEUMARKT I.D.OPF.	BAY	1 244	8431
09 2 79 132	PILSTING, MARKT	DINGOLFING-LANDAU	BAY	4 188	8385
09 3 75 185	PINKOFEN	REGENSBURG	BAY	196	8401
01 0 56 039	PINNEBERG, STADT	PINNEBERG	SCHH	37 127	2080
07 2 32 291	PINTESFELD	BITBURG-PRUEM	RHPF	41	5523
09 4 74 158	PINZBERG	FORCHHEIM	BAY	822	8551
09 1 74 138	PIPINSRIED	DACHAU	BAY	472	8064
09 3 74 146	PIRK	NEUSTADT A.D.WALDNAAB	BAY	1 436	8481
07 3 17 000	PIRMASENS, STADT	KREISFREIE STADT	RHPF	51 844	6780
07 2 32 292	PITTENBACH	BITBURG-PRUEM	RHPF	92	5541
09 1 89 137	PITTENHART	TRAUNSTEIN	BAY	1 275	8201
07 1 37 086	PLAIDT	MAYEN-KOBLENZ	RHPF	5 099	5472
09 1 84 138	PLANEKG	MUENCHEN	BAY	7 663	8033
09 4 72 176	PLANKENFELS	BAYREUTH	BAY	1 051	8581
08 2 26 063	PLANKSTADT	RHEIN-NECKAR-KREIS	BAWU	8 868	6831
09 3 73 154	PLANKSTETTEN	NEUMARKT I.D.OPF.	BAY	489	8431
07 2 32 106	PLASCHEID	BITBURG-PRUEM	RHPF	72	5529
07 2 31 107	PLATTEN	BERNKASTEL-WITTLICH	RHPF	641	5561
09 2 71 146	PLATTLING, STADT	DEGGENDORF	BAY	9 483	8350
09 4 72 177	PLECH, MARKT	BAYREUTH	BAY	1 204	8571
07 1 32 090	PLECKHAUSEN	ALTENKIRCHEN (WESTERWALD)	RHPF	516	5451
08 1 18 063	PLEIDELSHEIM	LUDWIGSBURG	BAWU	4 074	7121

2 GEMEINDEN IN ALPHABETISCHER ORDNUNG MIT SCHLUESSELNUMMER, WOHNBEVOELKERUNG UND POSTLEITZAHL AM 31.12.1977

SCHLUESSEL- NUMMER	GEMEINDE	KREIS	LAND	BEVOEL- KERUNG	POST- LEIT- ZAHL
07 2 31 108	PLEIN	BERNKASTEL-WITTLICH	RHPF	557	5561
09 5 77 161	PLEINFELD, MARKT	WEISSENBURG-GUNZENHAUSEN	BAY	5 200	8835
09 2 75 140	PLEINTING, MARKT	PASSAU	BAY	1 576	8351
09 1 71 127	PLEISKIRCHEN	ALTOETTING	BAY	2 137	8261
07 3 37 062	PLEISWEILER-OBERHOFEN	LANDAU-BAD BERGZABERN	RHPF	705	6749
07 1 33 080	PLEITERSHEIM	BAD KREUZNACH	RHPF	172	6551
07 1 40 118	PLEIZENHAUSEN	RHEIN-HUNS RUECK-KREIS	RHPF	188	6541
09 7 78 188	PLESS	UNTERALLGAEU	BAY	699	8941
05 9 62 052	PLETTENBERG, STADT	MAERKISCHER KREIS	NW	29 069	5970
09 3 74 147	PLEYSTEIN, STADT	NEUSTADT A.D. WALDNAAB	BAY	2 659	8481
09 1 75 133	PLIENING	EBERSBERG	BAY	2 826	8011
08 4 15 060	PLIEZHAUSEN	RFUTLINGEN	BAWU	6 197	7401
08 1 16 056	PLOCHINGEN, STADT	ESSLINGEN	BAWU	12 263	7310
01 0 57 057	PLOEN, STADT	PLOEN	SCHH	10 438	2320
09 3 77 146	PLOESSBERG, MARKT	TIRSCHENREUTH	BAY	2 962	8591
08 1 19 055	PLUEDERHAUSEN	REMS-MURR-KREIS	BAWU	7 921	7067
07 2 32 293	PLUETSCHIED	BITBURG-PRUEM	RHPF	326	5541
07 2 35 107	PLUWIG	TRIER-SAARBURG	RHPF	1 059	5501
09 1 85 152	POBENHAUSEN	NEUBURG-SCHROBENHAUSEN	BAY	397	8071
09 2 75 141	POCKING, STADT	PASSAU	BAY	9 560	8398
09 1 88 137	POECKING	STARBERG	BAY	4 375	8134
09 4 71 171	POEDELDOEF	BAMBERG	BAY	1 129	8602
01 0 62 055	POEHLS	STORMARN	SCHH	168	2401
07 2 35 108	POELICH	TRIER-SAARBURG	RHPF	303	5559
01 0 62 056	POELITZ	STORMARN	SCHH	1 045	2061
09 2 78 175	POENNING	STRAUBING-BOGEN	BAY	249	8441
09 1 75 134	POERING	EBERSBERG	BAY	2 199	8011
09 1 86 144	POERNBACH	PFaffenhofen A.D. ILM	BAY	1 050	8069
01 0 61 085	POESCHENDORF	STEINBURG	SCHH	195	2216
09 3 72 147	POESING	CHAM	BAY	935	8491
09 7 71 156	POETTMES, MARKT	AICHACH-FRIEDBERG	BAY	4 687	8897
01 0 53 098	POGEEZ	HERZOGTUM LAUENBURG	SCHH	341	2419
01 0 53 099	POGGENSEE	HERZOGTUM LAUENBURG	SCHH	231	2412
07 1 41 111	POHL	RHEIN-LAHN-KREIS	RHPF	302	5429
03 2 57 029	POHLE	SCHAUMBURG	NDSA	848	3251
06 1 77 028	POHLHEIM, STADT	LAHN-DILL-KREIS	HESS	13 238	6301
01 0 57 058	POHNSDORF	PLOEN	SCHH	451	2308
09 3 75 186	POIGN	REGENSBURG	BAY	192	8401
09 1 75 135	POING	EBERSBERG	BAY	5 808	8011
07 1 37 089	POLCH	MAYEN-KOBLENZ	RHPF	3 629	5444
03 2 55 033	POLLE, FLECKEN	HOLZMINDEN	NDSA	1 442	3453
09 1 76 155	POLLENFELD	EICHSTAETT	BAY	1 559	8831
03 2 57 030	POLLHAGEN	SCHAUMBURG	NDSA	1 196	3061
09 1 83 136	POLLING	MUEHLDOEF A. INN	BAY	2 961	8261
09 1 90 147	POLLING	WEILHEIM-SCHONGAU	BAY	1 703	8121
09 5 77 162	POLSINGEN	WEISSENBURG-GUNZENHAUSEN	BAY	1 278	8831
09 5 74 147	POMMELSBRUNN	MUERNBERGER LAND	BAY	4 646	8561
01 0 59 152	POMMERBY	SCHLESWIG-FLensburg	SCHH	237	2341

2 GEMEINDEN IN ALPHABETISCHER ORDNUNG MIT SCHLUESSELNUMMER, WOHNBEVOELKERUNG UND POSTLEITZAHL AM 31.12.1977

SCHLUESSEL- NUMMER	GEMEINDE	KREIS	LAND	BEVOEL- KERUNG	POST- LEIT- ZAHL
07 1 35 072	POMMERN	COCHEM-ZELL	RHPF	596	5593
09 4 71 172	POMMERSFELDEN	BAMBERG	BAY	547	8602
07 1 31 065	POMSTER	AHRWEILER	RHPF	211	5489
09 2 78 176	PONDORF	STRAUBING-BOGEN	BAY	144	8441
09 3 75 187	PONHOLZ	REGENSBURG	BAY	621	8411
09 5 71 191	POPPENFACH	ANSBACH	BAY	71	8801
01 0 54 104	POPPENEUELL	NORDFRIESLAND	SCHH	290	2251
09 4 72 178	POPPENDORF	BAYREUTH	BAY	96	8581
09 6 78 168	POPPENHAUSEN	SCHWEINFURT	BAY	3 604	8721
06 2 72 019	POPPENHAUSEN (WASSERKUPPE)	FULDA	HESS	2 560	6416
09 3 77 147	POPPENREUTH	TIRSCHENREUTH	BAY	896	8591
09 3 71 144	POPPENRICHT	AMBERG-SULZBACH	BAY	1 517	8451
05 7 70 032	PORTA WESTFALICA, STADT	MINDEN-LUEBBECKE	NW	34 742	4952
09 2 74 174	POSTAU	LANDSHUT	BAY	749	8301
09 3 73 155	POSTHAUER-HENG	NEUMARKT I.D.OPF.	BAY	4 714	8431
01 0 57 059	POSTFELD	PLOEN	SCHH	397	2308
09 2 77 139	POSTMUNSTER	ROTTAL-INN	BAY	2 259	8341
09 4 72 179	POTTENSTEIN, STADT	BAYREUTH	BAY	2 807	8573
09 3 76 154	POTTENSTETTEN	SCHWANDORF	BAY	297	8412
07 1 43 284	POTTUM	WESTERWALDKREIS	RHPF	915	5439
07 3 33 059	POTZBACH	DONNERSBERGKREIS	RHPF	265	6751
09 4 74 160	POXDORF	FORCHHEIM	BAY	1 573	8521
01 0 61 086	POYENBERG	STEINBURG	SCHH	330	2211
07 1 32 091	PRACHT	ALTENKIRCHEN (WESTERWALD)	RHPF	1 244	5249
09 2 76 135	PRACKENHACH	REGEN	BAY	822	8371
09 4 78 154	PRAECHTING	LICHTENFELS	BAY	343	8621
09 6 74 185	PRAPPACH	HASSBERGE	BAY	525	8729
01 0 57 060	PRASDORF	PLOEN	SCHH	392	2301
07 1 41 112	PRATH	RHEIN-LAHN-KREIS	RHPF	287	5422
09 4 72 180	PREBITZ	BAYREUTH	BAY	1 106	8581
01 0 57 062	PREFTZ, STADT	PLOEN	SCHH	15 236	2308
07 2 32 294	PREISCHEID	BITBURG-PRUEM	RHPF	177	5529
09 3 74 148	PREISSACH	NEUSTADT A.D.WALDNAAB	BAY	1 351	8481
07 2 32 107	PREIST	BITBURG-PRUEM	RHPF	732	5521
09 1 76 157	PREITH	EICHSTAETT	BAY	611	8833
09 1 90 143	PREM	WEILHEIM-SCHONGAU	BAY	780	8921
09 3 76 156	PREMBERG	SCHWANDORF	BAY	277	8411
09 3 72 148	PREMEISCHL	CHAM	BAY	183	8491
09 6 72 141	PREMICH	BAD KISSINGEN	BAY	1 182	8731
09 3 74 149	PRESSATH, STADT	NEUSTADT A.D.WALDNAAB	BAY	3 765	8481
09 4 77 148	PRESSECK, MARKT	KULMBACH	BAY	1 444	8651
09 4 76 164	PRESSIG, MARKT	KRONACH	BAY	2 298	8644
09 4 74 161	PRETZFELD, MARKT	FORCHHEIM	BAY	1 647	8551
05 7 70 036	PREUSSISCH OLDENDORF, STADT	MINDEN-LUEBBECKE	NW	10 274	4994
03 3 54 020	PREZELLE	LUECHOW-DANNENBERG	NDSA	587	3131
09 6 75 158	PRICHSENSTADT, STADT	KITZINGEN	BAY	2 890	8711
09 1 87 162	PRIEN A. CHIEMSEE, MARKT	ROSENHEIM	BAY	7 563	8210
09 4 71 173	PRIESENDORF	BAMBERG	BAY	1 169	8602

2 GEMEINDEN IN ALPHABETISCHER ORDNUNG MIT SCHLUESSELNUMMER, WOHNBEVOELKERUNG UND POSTLEITZAHL AM 31.12.1977

SCHLUESSEL- NUMMER	GEMEINDE	KREIS	LAND	BEVOEL- KERUNG	POST- LEIT- ZAHL
01 0 58 129	PRINZENMOOR	RENDSBURG-ECKERNFOERDE	SCHH	195	2371
03 4 58 012	PRINZHOFTE	OLDENBURG (OLDENBURG)	NDSA	806	2833
01 0 56 040	PRISDORF	PINNEBERG	SCHH	1 582	2081
09 1 74 139	PRITTLBACH	DACHAU	BAY	423	8061
09 1 81 134	PRITTRICHING	LANDSBERG A. LECH	BAY	1 655	8911
01 0 57 063	PROBSTEIERHAGEN	PLOEN	SCHH	1 625	2301
09 7 80 136	PROBSTRIED	OBERALLGAEU	BAY	1 085	8961
09 6 74 186	PROELSDORF, MARKT	HASSBERGE	BAY	306	8602
07 2 32 295	PRONSFELD	BITBURG-PRUEM	RHPF	805	5541
01 0 60 067	PRONSTORF	SEGEBERG	SCHH	1 257	2361
09 6 79 174	FROSSELSHEIM	WUERZBURG	BAY	1 009	8711
07 2 32 296	PRUEM, STADT	BITBURG-PRUEM	RHPF	5 166	5540
07 2 32 108	PRUEMZURLAY	BITBURG-PRUEM	RHPF	305	5521
09 5 76 136	PRUENST	ROTH	BAY	338	8541
09 2 73 162	PRUNN	KELHEIM	BAY	296	8421
09 1 87 163	PRUTTING	ROSENHEIM	BAY	1 742	8201
09 1 79 144	FUCH	FUERSTENFELDRUCK	BAY	489	8080
09 1 86 145	FUCH	FFAFFENHOFEN A.D. ILM	BAY	309	9069
09 1 79 145	FUCHHEIM	FUERSTENFELDRUCK	BAY	16 795	8031
07 1 38 057	FUDERBACH	NEUWIED	RHPF	1 881	5419
09 3 74 150	PUECHERSREUTH	NEUSTADT A.D. WALDNAAB	BAY	690	8481
09 5 74 148	PUEHLHEIM	NUERNBERGER LAND	BAY	303	8503
07 1 35 073	PUENDERICH	COCHEM-ZELL	RHPF	951	5581
09 1 81 141	PUERGEN	LANDSBERG A. LECH	BAY	1 957	8911
09 5 74 149	PUESCHELDORF	NUERNBERGER LAND	BAY	101	8561
10 0 41 515	PUETTLINGEN, STADT	STADTVERBAND SAARBRUECKEN	SAAR	21 084	6625
05 3 62 036	PULHEIM	ERFTKREIS	NW	41 201	5024
09 1 84 139	PULLACH I. ISARTAL	MUENCHEN	BAY	7 666	8023
09 3 77 148	PULLENREUTH	TIRSCHENREUTH	BAY	1 785	8591
09 1 78 153	PULLING	FREISING	BAY	1 286	8051
01 0 61 087	PULS	STEINSBURG	SCHH	488	2211
09 5 73 124	PUSCHENDORF	FUERTH	BAY	1 284	8501
09 1 84 140	PUTZBRUNN	MUENCHEN	BAY	4 650	8011
09 3 73 156	PYRBAUM, MARKT	NEUMARKT I.D. OPF.	BAY	3 476	8501

Q

03 4 59 030	QUAKENBRUECK, STADT	OSNABRUECK	NDSA	10 021	4570
01 0 58 130	QUARNBEK	RENDSBURG-ECKERNFOERDE	SCHH	1 525	2300
01 0 61 088	QUARNSTEDT	STEINBURG	SCHH	363	2211
07 3 35 037	QUEIDERSBACH	KAISERSLAUTERN	RHPF	2 346	6791
09 4 75 160	QUELLENREUTH	HOF	BAY	157	8676
03 4 56 018	QUENDORF	GRAFSCHAFT BENTHEIM	NDSA	603	4443
03 1 54 016	QUERENHORST	HELMSTEDT	NDSA	514	3331
01 0 59 153	QUERN	SCHLESWIG-FLensburg	SCHH	1 317	2391
03 2 51 029	QUERNHEIM	DIEPHOLZ	NDSA	426	2844
01 0 51 089	QUICKBORN	DITHMARSCHEN	SCHH	178	2221
01 0 56 041	QUICKBORN, STADT	PINNEBERG	SCHH	17 561	2085
07 1 31 066	QUIDDELBACH	AHRWEILER	RHPF	262	5488

Q/R

2 GEMEINDEN IN ALPHABETISCHER ORDNUNG MIT SCHLUESSELNUMMER, WOHNBEVOELKERUNG UND POSTLEITZAHL AM 31.12.1977

SCHLUESSEL- NUMMER	GEMEINDE	KREIS	LAND	BEVOEL- KERUNG	POST- LEIT- ZAHL
10 0 41 516	QUIERSCHIED	STADTVERBAND SAARBRUECKEN	SAAR	16 401	6607
07 1 43 061	QUIRNBACH	WESTERWALDKREIS	RHPF	289	5419
07 3 36 501	QUIRNBACH /PFALZ	KUSEL	RHPF	584	6799
07 3 32 042	QUIRNHEIM	BAD DUERKHEIM	RHPF	556	6719
R					
01 0 56 042	RAA-RESENBEK	PINNEBERG	SCHH	499	2200
01 0 59 154	RAHEL	SCHLESWIG-FLensburg	SCHH	502	2341
06 1 77 029	RABENAU	LAHN-DILL-KREIS	HESS	5 032	6301
01 0 59 155	RABENHOLZ	SCHLESWIG-FLensburg	SCHH	292	2341
01 0 59 068	RABENKIRCHEN-FAULUECK	SCHLESWIG-FLensburg	SCHH	735	2341
09 2 76 136	RABENSTEIN	REGEN	BAY	1 003	8372
07 1 32 092	RACKSEN	ALTENKIRCHEN (WESTERWALD)	RHPF	131	5231
03 3 55 028	RADBRUCH	LUENEBURG	NDSA	1 254	2091
03 2 56 024	RADDESTORF	NIENBURG (WESER)	NDSA	2 223	3079
01 0 61 089	RADE	STEINBURG	SCHH	111	2211
01 0 58 131	RADE B. HOMENWESTEDT	RENSBURG-ECKERNFOERDE	SCHH	101	2354
01 0 58 132	RADE B. RENDSBURG	RENSBURG-ECKERNFOERDE	SCHH	249	2371
05 3 74 036	RADEVORMWALD, STADT	OBERBERGISCHE KREIS	NW	23 730	5608
08 3 35 063	RADOLFZELL AM BODENSEE, STADT	KONSTANZ	BAWU	22 989	7760
03 1 54 017	RAEBKE	HELMSTEDT	NDSA	623	3331
05 5 54 040	RAESFELD	BORKEN	NW	7 207	4281
03 3 60 016	RAETZLINGEN	UELZEN	NDSA	487	3111
01 0 61 090	RAHDE	STEINBURG	SCHH	79	2211
05 7 70 040	RAHDEN, STADT	MINDEN-LUEBBECKE	NW	13 451	4993
08 3 36 067	RAICH	LOERRACH	BAWU	265	7861
09 2 78 177	RAIN	STRAUBING-BOGEN	BAY	1 411	8441
09 7 79 201	RAIN, STADT	DONAU-RIES	BAY	6 315	8852
08 1 36 089	RAINAU	OSTALBKREIS	BAWU	2 379	7095
09 2 76 137	RAINDORF	REGEN	BAY	1 091	8371
09 2 74 175	RAINERTSHAUSEN	LANDSHUT	BAY	243	8301
01 0 57 064	RAISDORF	PLOEN	SCHH	6 547	2301
09 1 90 144	RAISTING	WEILHEIM-SCHONGAU	BAY	1 456	8121
09 3 73 157	RAITENBUCH	NEUMARKT I.D.OPF.	BAY	302	8431
09 5 77 163	RAITENBUCH	WEISSENBURG-GUNZENHAUSEN	BAY	941	8831
09 1 71 128	RAITENHASLACH	ALTOETTING	BAY	1 357	8261
07 2 35 111	RALINGEN	TRIER-SAARBURG	RHPF	1 794	5501
07 3 37 064	RAMBERG	LANDAU-BAD BERGZABERN	RHPF	1 067	6741
09 1 87 164	RAMERBERG	ROSENHEIM	BAY	962	8091
01 0 51 090	RAMHUSEN	DITHMARSCHEN	SCHH	181	2226
07 3 36 079	RAMMELSBACH	KUSEL	RHPF	2 026	6799
08 4 25 097	RAMMINGEN	ALB-DONAU-KREIS	BAWU	930	7901
09 7 78 209	RAMMINGEN	UNTERALLGAEU	BAY	1 042	8939
09 2 79 133	RAMPOLDSTETTEN	DINGOLFING-LANDAU	BAY	599	8316
09 1 72 129	RAMSAU B. BERCHTESGADEN	BERCHTESGADENER LAND	BAY	1 699	8243
09 5 77 164	RAMSBERG	WEISSENBURG-GUNZENHAUSEN	BAY	575	8821
07 3 33 060	RAMSEN	DONNERSBERGKREIS	RHPF	1 847	6719
09 4 72 181	RAMSENTHAL	BAYREUTH	BAY	714	8581

2 GEMEINDEN IN ALPHABETISCHER ORDNUNG MIT SCHLUESSELNUMMER, WOHNBEVOELKERUNG UND POSTLEITZAHL AM 31.12.1977

SCHLUESSEL- NUMMER	GEMEINDE	KREIS	LAND	BEVOEL- KERUNG	POST- LEIT- ZAHL
09 3 75 188	RAMSPAU	REGENSBURG	BAY	475	8413
01 0 54 105	RAMSTEDT	NORDFRIESLAND	SCHH	356	2251
07 3 35 036	RAMSTEIN-MIESENBACH	KAISERSLAUTERN	RHPF	7 831	6792
09 6 72 142	RAMSTHAL	BAD KISSINGEN	BAY	1 088	8731
09 6 79 175	RANDERSACKER, MARKT	WUERZBURG	BAY	3 387	8701
08 4 17 051	RANGENDINGEN	ZOLLERNALBKREIS	BAWU	4 003	7451
09 6 72 143	RANNUNGEN	BAD KISSINGEN	BAY	1 075	8721
07 1 43 062	RANSBACH-BAUMBACH, STADT	WESTERWALDKREIS	RHPF	5 599	5412
07 3 37 065	RANSCHBACH	LANDAU-BAD BERGZABERN	RHPF	634	6741
06 1 85 019	RANSTADT	WETTERAUKREIS	HESS	3 852	6479
07 3 33 061	RANSWEILER	DONNERSBERGKREIS	RHPF	329	6761
01 0 54 106	RANTRUM	NORDFRIESLAND	SCHH	1 089	2251
01 0 54 107	RANTUM (SYLT)	NORDFRIESLAND	SCHH	572	2280
01 0 57 065	RANTZAU	PLOEN	SCHH	307	2321
09 3 71 145	RANZENTHAL	AMBERG-SULZBACH	BAY	130	8570
09 6 73 155	RAPPERSHAUSEN	RHOEN-GRABFELD	BAY	284	8741
07 2 35 112	RASCHIED	TRIER-SAARBURG	RHPF	527	5509
06 2 72 020	RASDORF	FULDA	HESS	1 622	6419
08 2 16 043	RASTATT, STADT	RASTATT	BAWU	37 389	7550
03 4 54 042	RASTDORF	EMSLAND	NDSA	893	2991
03 4 51 005	RASTEDE	AMMERLAND	NDSA	17 000	2902
01 0 57 066	RASTORF	PLOEN	SCHH	778	2308
01 0 55 035	RATEKAU	OSTHOLSTEIN	SCHH	12 341	2401
01 0 57 067	RATHJENS DORF	PLOEN	SCHH	502	2321
07 3 33 201	RATHSKIRCHEN	DONNERSBERGKREIS	RHPF	216	6759
07 3 36 081	RATHSWEILER	KUSEL	RHPF	150	6799
05 1 58 028	RATINGEN, STADT	METTMANN	NW	88 977	4030
08 4 17 052	RATSHAUSEN	ZOLLERNALBKREIS	BAWU	668	7461
09 4 71 174	RATTELS DORF, MARKT	BAMBERG	BAY	1 799	8601
09 2 78 178	RATTENBERG	STRAUBING-BOGEN	BAY	1 581	8441
09 1 83 138	RATTENKIRCHEN	MUEHL DORF A. INN	BAY	687	8251
09 2 78 179	RATTISZELL	STRAUBING-BOGEN	BAY	508	8441
01 0 62 057	RATZBEK	STORMARN	SCHH	176	2067
01 0 53 100	RATZEBURG, STADT	HERZOGTUM LAUENBURG	SCHH	12 437	2418
09 2 73 163	RATZENHOFEN	KELHEIM	BAY	1 108	8301
07 1 38 058	RATZERT	NEUWIED	RHPF	237	5231
07 1 38 059	RAUBACH	NEUWIED	RHPF	1 456	5419
09 1 87 165	RAUBLING	ROSENHEIM	BAY	4 685	8201
08 2 26 065	RAUENBERG, STADT	RHEIN-NECKAR-KREIS	BAWU	5 909	6909
09 6 74 187	RAUHENEBRACH	HASSBERGE	BAY	2 613	8602
07 1 33 081	RAUMBACH	BAD KREUZNACH	RHPF	513	6551
09 4 79 143	RAUMETENGRUEN	WUNSIEDEL I. FICHTELGEBIRGE	BAY	155	8671
09 7 75 145	RAUNERTSHOFEN	NEU-ULM	BAY	98	7911
06 1 73 009	RAUNHEIM, STADT	GROSS-GERAU	HESS	12 020	6096
06 2 75 018	RAUSCHENBERG, STADT	MARBURG-BIEDENKOPF	HESS	4 317	3576
01 0 62 058	RAUSDORF	STORMARN	SCHH	179	2071
07 1 40 119	RAVENGIERSBURG	RHEIN-HUNS RUECK-KREIS	RHPF	446	6541
08 4 36 064	RAVENSBURG, STADT	RAVENSBURG	BAWU	42 265	7980

R

2 GEMEINDEN IN ALPHABETISCHER ORDNUNG MIT SCHLUESSELNUMMER, WOHNBEVOELKERUNG UND POSTLEITZAHL AM 31.12.1977

SCHLUESSEL- NUMMER	GEMEINDE	KREIS	LAND	BEVOEL- KERUNG	POST- LEIT- ZAHL
08 2 25 114	RAVENSTEIN, STADT	NECKAR-ODENWALD-KREIS	BAWU	2 671	6963
07 1 40 120	RAVERSREUREN	RHEIN-HUNS RUECK-KREIS	RHPF	167	5581
07 1 40 121	RAYERSCHIED	RHEIN-HUNS RUECK-KREIS	RHPF	115	6541
07 1 31 068	RECH	AHRWEILER	RHPF	557	5481
08 1 17 038	RECHBERGHAUSEN	GOEPPINGEN	BAWU	4 935	7324
09 6 74 188	RECHELDORF	HASSBERGE	BAY	173	8601
09 6 77 172	RECHTENBACH	MAIN-SPESSART	BAY	1 105	8771
08 4 25 098	RECHTENSTEIN	ALB-DONAU-KREIS	BAWU	295	7931
09 1 83 139	RECHTMERING	MUEHLDOERF A. INN	BAY	1 343	8091
03 4 52 022	RECHTSUPWEG	AURICH	NDSA	1 788	2981
05 5 66 072	RECKE	STEINFURT	NW	9 033	4534
09 4 71 175	RECKENDORF	BAMBERG	BAY	1 539	8601
07 1 41 113	RECKENROTH	RHEIN-LAHN-KREIS	RHPF	201	5429
07 1 40 122	RECKERSHAUSEN	RHEIN-HUNS RUECK-KREIS	RHPF	343	6541
09 6 74 189	RECKERTSHAUSEN	HASSBERGE	BAY	261	8729
05 5 62 032	RECKLINGHAUSEN, STADT	RECKLINGHAUSEN	NW	120 664	4350
01 0 51 091	REDERSTALL	DITHMARSCHEN	SCHH	168	2241
09 7 71 157	REDERZHAUSEN	AICHACH-FRIEDBERG	BAY	1 181	8904
09 5 76 137	REDNITZHEMBACH	ROTH	BAY	4 527	8540
09 4 78 155	REDWITZ A. D. RODACH	LICHTENFELS	BAY	3 166	8621
05 1 54 044	REES, STADT	KLEVE	NW	16 892	4242
01 0 58 133	REESDORF	RENDSBURG-ECKERNFOERDE	SCHH	103	2301
03 3 57 037	REESSUM	ROTENBURG (WUEEMME)	NDSA	1 268	2134
09 5 76 138	REGELSBACH	ROTH	BAY	823	8501
09 2 76 138	REGEN, STADT	REGEN	BAY	9 215	8370
09 3 75 189	REGENDOERF	REGENSBURG	BAY	758	8411
09 3 62 000	REGENSBURG, STADT	KREISFREIE STADT	BAY	133 533	8400
09 3 75 190	REGENSTAUF, MARKT	REGENSBURG	BAY	6 454	8413
09 4 72 182	REGENTHAL	BAYREUTH	BAY	680	8571
03 3 53 028	REGESBOSTEL	HARBURG	NDSA	650	2151
09 4 75 161	REGNITZLOS AU	HOF	BAY	2 794	8671
09 4 75 162	REHAU, STADT	HOF	BAY	9 856	8673
07 1 33 082	REHBACH	BAD KREUZNACH	RHPF	53	6551
07 1 33 083	REHBORN	BAD KREUZNACH	RHPF	789	6551
03 2 56 025	REHBURG-LOCCUM, STADT	NIENBURG (WESER)	NDSA	9 749	3056
03 2 51 030	REHDEN	DIEPHOLZ	NDSA	1 617	2841
07 1 43 285	REHE	WESTERWALDKREIS	RHPF	751	5439
01 0 61 091	REHER	STEINBURG	SCHH	772	2211
01 0 62 059	REHHORST	STORMARN	SCHH	291	2401
09 7 71 158	REHLING	AICHACH-FRIEDBERG	BAY	1 797	8901
03 3 55 029	REHLINGEN	LUENEBURG	NDSA	543	2124
10 0 44 114	REHLINGEN	SAARLOUIS	SAAR	14 040	6639
01 0 51 092	REHM-FLEHDE-PARGEN	DITHMARSCHEN	SCHH	640	2241
07 3 36 082	REHWEILER	KUSEL	RHPF	460	6799
07 1 40 123	REICH	RHEIN-HUNS RUECK-KREIS	RHPF	309	6541
08 2 26 066	REICHARTSHAUSEN	RHEIN-NECKAR-KREIS	BAWU	1 463	6921
06 1 81 013	REICHELSHHEIM (ODENWALD)	ODENWALDKREIS	HESS	7 143	6101
06 1 85 020	REICHELSHHEIM (WETTERAU), STADT	WETTERAUKREIS	HESS	5 603	6361

2 GEMEINDEN IN ALPHABETISCHER ORDNUNG MIT SCHLUESSELNUMMER, WOHNBEVOELKERUNG UND POSTLEITZAHL AM 31.12.1977

SCHLUESSEL- NUMMER	GEMEINDE	KREIS	LAND	BEVOEL- KERUNG	POST- LEIT- ZAHL
08 3 35 066	REICHENAU	KONSTANZ	BAWU	4 533	7752
07 1 34 068	REICHENBACH	BIRKENFELD	RHPF	683	6589
09 3 72 149	REICHENBACH	CHAM	FAY	1 068	8411
09 4 76 166	REICHENBACH	KRONACH	BAY	1 069	8641
08 3 27 040	REICHENBACH AM HEUBERG	TUTTLINGEN	BAWU	380	7209
08 1 16 058	REICHENBACH AN DER FILS	ESSLINGEN	BAWU	7 370	7313
07 3 35 501	REICHENBACH-STEEGEN	KAISERSLAUTERN	RHPF	1 367	6791
07 1 41 114	REICHENBERG	RHEIN-LAHN-KREIS	RHPF	239	5429
09 6 79 176	REICHENBERG	WUERZBURG	BAY	1 997	8701
09 5 74 150	REICHENSCHWAND	MUERNBERGER LAND	BAY	2 099	8561
09 1 73 140	REICHERSBEUERN	BAD TOELZ-WOLFRATSHAUSEN	BAY	1 526	8175
09 7 71 159	REICHERSTEIN	AICHACH-FRIEDBERG	BAY	149	8851
09 1 86 146	REICHERTSHAUSEN	PFAFFENHOFEN A.D.ILM	BAY	3 014	8069
09 1 83 140	REICHERTSHAIM	MUEHLDOEF A.INN	BAY	1 483	8251
09 7 72 190	REICHERTSHOFEN	AUGSBURG	BAY	211	8931
09 1 86 147	REICHERTSHOFEN, MARKT	PFAFFENHOFEN A.D.ILM	BAY	5 029	8077
09 1 81 135	REICHLING	LANDSBERG A.LECH	BAY	1 120	8911
09 4 71 176	REICHMANNSDORF	BAMBERG	BAY	655	8602
09 6 78 169	REICHMANNSHAUSEN	SCHWEINFURT	BAY	415	8724
09 4 79 144	REICHOEDSGRUEN	WUNSIEDEL I.FICHTELGEBIRGE	BAY	452	8671
05 3 74 040	REICHSHOF	OBERBERGISCHEF KREIS	NW	15 409	5226
07 3 33 202	REICHSTHAL	DONNERSFEEGKREIS	RHPF	116	6759
07 3 36 084	REICHWEILER	KUSEL	RHPF	507	6799
07 1 35 074	REIDENHAUSEN	COCHEM-ZELL	RHPF	153	5581
07 3 40 220	REIFENBERG	PIRMASENS	RHPF	775	6661
07 1 32 093	REIFERSCHIED	ALTENKIRCHEN (WESTERWALD)	RHPF	299	5231
07 2 32 297	REIFF	BITBURG-PRUEM	RHPF	55	5541
07 1 33 084	REIFFELEACH	BAD KREUZNACH	RHPF	255	6761
07 1 31 069	REIFFERSCHIED	AHRWEILER	RHPF	496	5489
07 2 31 110	REIL	BERNKASTEL-WITTLICH	RHPF	1 340	5586
08 2 26 068	REILINGEN	RHEIN-NECKAR-KREIS	BAWU	5 578	6831
07 2 33 233	REIMERATH	DAUN	RHPF	75	5489
09 7 79 203	REIMLINGEN	DONAU-RIES	BAY	1 008	8861
01 0 62 060	REINBEK, STADT	STORMARN	SCHH	24 119	2057
01 0 62 061	REINFELD (HOLSTEIN), STADT	STORMARN	SCHH	6 603	2067
06 2 74 022	REINHARDSHAGEN	KASSEL	HESS	4 475	3512
09 7 77 160	REINHARDSRIED	OSTALLGAEU	BAY	372	8951
09 7 72 191	REINHARTSHOFEN	AUGSEURG	BAY	354	8934
06 1 72 019	REINHEIM, STADT	DARMSTADT-DIEBURG	HESS	14 671	6107
01 0 51 093	REINSBUETTEL	DITHMARSCHEN	SCHH	367	2241
07 2 35 114	REINSFELD	TRIER-SAARBURG	RHPF	1 976	5509
03 3 55 030	REINSTORF	LUENEBURG	NDSA	1 045	2121
07 2 32 298	REIPELDINGEN	BITBURG-PRUEM	RHPF	98	5529
07 3 36 085	REIPOLTSKIRCHEN	KUSEL	RHPF	423	6759
09 2 79 134	REISBACH, MARKT	DINGOLFING-LANDAU	BAY	4 882	8386
09 1 71 129	REISCHACH	ALTOETTING	BAY	2 202	8261
09 1 87 166	REISCHENHART	ROSENHEIM	BAY	568	8201
09 7 74 173	REISENSBURG	GUENZBURG	BAY	1 846	8871

R

2 GEMEINDEN IN ALPHABETISCHER ORDNUNG MIT SCHLUESSELNUMMER, WOHNBEVOELKERUNG UND POSTLEITZAHN AM 31.12.1977

SCHLUESSEL- NUMMER	GEMEINDE	KREIS	LAND	BEVOEL- KERUNG	POST- LEIT- ZAHN
06 1 77 030	REISKIRCHEN	LAHN-DILL-KREIS	HESS	7 639	6301
09 2 78 181	REISSING	STRAUBING-BOGEN	BAY	537	8441
09 7 73 158	REISTINGEN	DILLINGEN A.D.DONAU	BAY	210	8881
09 1 89 139	REIT IM WINKL	TRAUNSTEIN	BAY	2 595	8216
09 7 72 192	REITENBUCH	AUGSBURG	BAY	567	8901
09 6 72 144	REITH	BAD KISSINGEN	BAY	230	8731
07 1 41 115	REITZENHAIN	RHEIN-LAHN-KREIS	RHPF	313	5429
09 4 75 163	REITZENSTEIN	HOF	BAY	372	8671
05 5 54 044	REKEN	BORKEN	NW	10 951	4421
01 0 56 043	RELLINGEN	PINNEBERG	SCHH	13 497	2084
07 3 36 086	RELSBERG	KUSEL	RHPF	201	6759
07 1 31 070	REMAGEN, STADT	AHRWEILER	RHPF	14 310	5480
08 2 36 071	REMHINGEN	ENZKREIS	BAWU	8 363	7537
03 1 58 024	REMLINGEN	WOLFENBUETTEL	NDSA	1 843	3346
09 6 79 177	REMLINGEN, MARKT	WUERZBURG	BAY	1 401	8702
01 0 58 134	REMMELS	RENSBURG-ECKERNFOERDE	SCHH	439	2354
05 1 20 000	REMSCHIED, STADT	KREISFREIE STADT	NW	130 714	5630
08 1 18 081	REMSECK AM NECKAR	LUDWIGSBURG	BAWU	16 023	7141
08 1 19 090	REMSHALDEN	REMS-MURR-KREIS	BAWU	12 233	7064
08 3 17 110	RENCHEM, STADT	ORTENAU-KREIS	BAWU	6 052	7592
01 0 58 135	RENSBURG, STADT	RENSBURG-ECKERNFOERDE	SCHH	33 708	2370
01 0 57 068	RENSWUEHREN	PLOEN	SCHH	653	2351
07 1 38 061	RENGSDORF	NEUWIED	RHPF	2 139	5455
03 4 54 043	RENKENBERGE	EMSLAND	NDSA	538	2991
03 1 54 018	RENNAU	HELMSTEDT	NDSA	665	3331
07 1 43 286	RENNEROD, STADT	WESTERWALDKREIS	RHPF	3 446	5439
09 7 75 146	RENNERTSHOFEN	NEU-ULM	BAY	150	7919
09 1 85 153	RENNERTSHOFEN, MARKT	NEUBURG-SCHROBENHAUSEN	BAY	1 496	8859
08 1 15 041	RENNINGEN	BOEBLINGEN	BAWU	12 175	7253
08 3 27 041	RENGQUISHAUSEN	TUTTLINGEN	BAWU	562	7201
09 6 74 190	RENTWEINDORF, MARKT	HASSBERGE	BAY	827	8601
03 3 55 031	REPPENSTEDT	LUENEBURG	NDSA	3 573	2121
09 6 75 159	REPPERNDORF	KITZINGEN	BAY	613	8710
03 3 58 018	RETHEM (ALLER), STADT	SOLTAU-FALLINGBOSTEL	NDSA	2 600	2818
01 0 61 092	RETHWISCH	STEINBURG	SCHH	702	2211
01 0 62 062	RETHWISCH	STORMARN	SCHH	843	2061
09 3 72 150	RETTENBACH	CHAM	BAY	1 256	8411
09 7 74 174	RETTENBACH	GUENZBURG	BAY	1 198	8871
09 7 77 162	RETTENBACH A. AUERBERG	OSTALLGAEU	BAY	587	8921
09 7 80 137	RETTENBERG	OBERRALLGAEU	BAY	1 518	8971
09 7 72 193	RETTENBERGEN	AUGSBURG	BAY	272	8901
07 2 33 234	RETTERRATH	DAUN	RHPF	320	5441
07 1 32 094	RETTENSEN	ALTENKIRCHEN (WESTERWALD)	RHPF	236	5231
07 1 41 116	RETTERSHAIN	RHEIN-LAHN-KREIS	RHPF	309	5429
09 6 77 173	RETTERSHEIM	MAIN-SPESSART	BAY	392	8771
07 1 41 117	RETTERT	RHEIN-LAHN-KREIS	RHPF	427	5429
09 6 77 175	REITZSTADT	MAIN-SPESSART	BAY	1 329	8702
07 1 37 092	REUELSTERZ	MAYEN-KOBLENZ	RHPF	291	5440

2 GEMEINDEN IN ALPHABETISCHER ORDNUNG MIT SCHLUESSELNUMMER, WOHNBEVOELKERUNG UND POSTLEITZAHL AM 31.12.1977

SCHLUESSEL- NUMMER	GEMEINDE	KREIS	LAND	BEVOEL- KERUNG	POST- LEIT- ZAHL
09 4 71 177	REUNDORF	BAMBERG	BAY	672	8602
09 4 78 156	REUNDORF	LICHTENFELS	BAY	523	8621
01 0 54 108	REUSSENKOEGE	NORDFRIESLAND	SCHH	425	2257
09 2 77 140	REUT	ROTTAL-INN	BAY	1 708	8341
08 3 16 036	REUTE	EMMENDINGEN	BAWU	2 017	7801
09 7 72 194	REUTERN	AUGSBURG	BAY	525	8901
07 2 33 235	REUTH	DAUN	RHPF	229	5541
09 3 77 149	REUTH B. ERBENDORF	TIRSCHENREUTH	BAY	1 181	8481
08 4 15 061	REUTLINGEN, STADT	REUTLINGEN	BAWU	94 275	7410
03 3 57 038	RHADE	ROTENBURG (WUEMME)	NDSA	976	2149
03 4 57 018	RHAUDERFEHN	LEER	NDSA	13 335	2951
07 1 34 069	RHAUNEN	BIRKENFELD	RHPF	1 433	6572
05 7 54 028	RHEDA-WIEDENBRUECK, STADT	GUETERSLOH	NW	37 442	4840
03 4 54 044	RHEDE (EMS)	EMSLAND	NDSA	3 381	2994
05 5 54 048	RHEDE, STADT	BORKEN	NW	14 656	4292
03 2 54 027	RHEDEN	HILDESHEIM	NDSA	1 338	3211
08 3 17 153	RHEINAU, STADT	ORTENAU-KREIS	BAWU	9 120	7597
05 3 82 048	RHEINBACH, STADT	RHEIN-SIEG-KREIS	NW	21 329	5308
05 1 70 032	RHEINBERG, STADT	WESEL	NW	25 996	4134
07 1 40 125	RHEINBOELLEN	RHEIN-HUNS RUECK-KREIS	RHPF	2 630	6542
07 1 38 062	RHEINBREITBACH	NEUWIED	RHPF	4 012	5342
07 1 38 063	RHEINEROHL	NEUWIED	RHPF	3 933	5456
05 5 66 076	RHEINE, STADT	STEINFURT	NW	71 276	4440
08 3 36 069	RHEINFELDEN (BADEN), STADT	LOERRACH	BAWU	27 279	7888
08 3 16 053	RHEINHAUSEN	EMMENDINGEN	BAWU	3 111	7831
08 2 16 063	RHEINMUENSTER	RASTATT	BAWU	4 617	7587
08 2 15 108	RHEINSTETTEN	KARLSRUHE	BAWU	18 354	7512
07 3 34 024	RHEINZABERN	GERMERSHEIM	RHPF	3 443	6729
07 1 37 221	RHENS	MAYEN-KOBLENZ	RHPF	2 742	5401
05 1 54 048	RHEURDT	KLEVE	NW	5 575	4137
07 3 37 066	RHODT UNTER RIETBURG	LANDAU-BAD BERGZABERN	RHPF	1 175	6741
03 1 52 019	RHUMSPRINGE	GOETTINGEN	NDSA	2 028	3429
03 1 51 022	RIBBESBUETTEL	GIFHORN	NDSA	1 430	3171
08 3 37 090	RICKENBACH	WALDSHUT	BAWU	3 311	7884
01 0 58 136	RICKERT	RENSBURG-ECKERNFOERDE	SCHH	683	2370
01 0 60 068	RICKLING	SEGEBERG	SCHH	3 745	2351
09 7 71 160	RIED	AICHACH-FRIEDBERG	BAY	1 210	8901
09 7 72 195	RIED	AUGSBURG	BAY	405	8901
09 7 79 204	RIED	DONAU-RIES	BAY	35	8855
03 3 61 010	RIEDE	VERDEN	NDSA	2 019	2819
07 3 40 221	RIEDELBERG	PIRMASENS	RHPF	373	6661
07 1 37 093	RIEDEN	MAYEN-KOBLENZ	RHPF	1 265	5441
09 5 74 151	RIEDEN	NUERNBERGER LAND	BAY	391	8503
09 7 77 164	RIEDEN	OSTALLGAEU	BAY	1 280	8951
09 6 79 178	RIEDEN	WUERZBURG	BAY	583	8702
09 1 81 136	RIEDEN A. AMMERSEE	LANDSBERG A. LECH	BAY	1 182	8919
09 7 74 176	RIEDEN A. D. KOETZ	GUENZBURG	BAY	554	8871
09 7 77 163	RIEDEN AM FORGGENSEE	OSTALLGAEU	BAY	882	8959

R

2 GEMEINDEN IN ALPHABETISCHER ORDNUNG MIT SCHLUESSELNUMMER, WOHNBEVOELKERUNG UND POSTLEITZAHL AM 31.12.1977

SCHLUESSEL- NUMMER	GEMEINDE	KREIS	LAND	BEVOEL- KERUNG	POST- LEIT- ZAHL
09 3 71 146	RIEDEN, MARKT	AMBERG-SULZBACH	BAY	2 253	8451
09 6 72 145	RIEDENBERG	BAD KISSINGEN	BAY	1 224	8789
09 2 73 164	RIEDENBURG, STADT	KELHEIM	BAY	3 939	8422
09 6 79 179	RIEDENHEIM	WUERZBURG	BAY	603	8701
09 1 85 155	RIEDENSHEIM	NEUBURG-SCHROBENHAUSEN	BAY	204	8859
08 4 15 062	RIEDERICH	REUTLINGEN	BAWU	3 330	7419
09 1 87 167	RIEDERING	ROSENHEIM	BAY	1 683	8201
08 4 36 067	RIEDHAUSEN	RAVENSBURG	BAWU	413	7961
09 7 74 177	RIEDHAUSEN B. GUENZBURG	GUENZBURG	BAY	385	8871
08 4 26 097	RIEDLINGEN, STADT	BIBERACH	BAWU	8 610	7940
09 7 73 159	RIEDSLAND	DILLINGEN A.D.DONAU	BAY	175	8881
06 1 73 010	RIEDSTADT	GROSS-GERAU	HESS	16 735	6086
08 3 16 037	RIEGEL	EMMENDINGEN	BAWU	2 971	7831
10 0 41 517	RIEGELSBERG	STADTVERBAND SAARBRUECKEN	SAAR	13 907	6601
07 1 40 126	RIEGENROTH	RHEIN-HUNSRUECK-KREIS	RHPF	116	6540
09 1 80 128	RIEGSEE	GARMISCH-PARTENKIRCHEN	BAY	729	8111
09 3 75 191	RIEKOFEN	REGENSBURG	BAY	423	8401
08 3 35 100	RIELASINGEN-WORBLINGEN	KONSTANZ	BAWU	8 676	7703
09 6 77 177	RIENFCK, STADT	MAIN-SPESSART	BAY	2 095	8781
01 0 55 036	RIEPSDORF	OSTHOLSTEIN	SCHH	991	2431
08 1 36 087	RIESBUERG	OSTALBKREIS	BAWU	2 066	7081
07 3 40 222	RIESCHWEILER-MUEHLBACH	PIRMASENS	RHPF	2 120	6661
01 0 58 137	RIESEBY	RENSBURG-ECKERNFOERDE	SCHH	1 893	2332
03 4 59 031	RIESTE	OSNABRUECK	NDSA	1 988	4555
07 1 40 127	RIESWEILER	RHEIN-HUNSRUECK-KREIS	RHPF	631	6541
05 7 54 032	RIETBERG, STADT	GUETERSLOH	NW	23 055	4835
08 3 27 056	RIETHEIM-WEILHEIM	TUTTLINGEN	BAWU	2 232	7201
09 3 74 152	RIGGAU	NEUSTADT A.D.WALDNAAB	BAY	343	8481
09 3 77 150	RIGLASREUTH	TIRSCHENREUTH	BAY	377	8591
06 1 71 019	RIMBACH	BERGSTRASSE	HESS	7 792	6149
09 3 72 151	RIMBACH	CHAM	BAY	1 695	8491
09 2 77 141	RIMBACH	ROTTAL-INN	BAY	662	8331
09 4 72 183	RIMLAS	BAYREUTH	BAY	163	8582
09 6 79 180	RIMPAR, MARKT	WUERZBURG	BAY	5 462	8702
07 1 34 070	RIMSBERG	BIRKENFELD	RHPF	121	6589
09 1 87 168	RIMSTING	ROSENHEIM	BAY	2 717	8211
09 2 76 139	RINCHNACH	REGEN	BAY	2 797	8371
09 2 76 140	RINCHNACHMUENDT	REGEN	BAY	939	8370
03 4 56 019	RINGE	GRAFSCHAFT BENTHEIM	NDSA	1 979	4459
09 2 72 140	RINGELAI	FREYUNG-GRAFENAU	BAY	1 655	8391
06 2 78 009	RINGGAU	WERRA-MEISSNER-KREIS	HESS	3 720	3441
01 0 59 157	RINGSBERG	SCHLESWIG-FLensburg	SCHH	376	2391
08 3 17 113	RINGSHEIM	ORTENAU-KREIS	BAWU	1 815	7636
03 3 52 048	RINGSTEDT	CUXHAVEN	NDSA	733	2852
07 3 37 067	RINNTHAL	LANDAU-BAD BERGZABERN	RHPF	530	6741
03 2 57 031	RINTELN, STADT	SCHAUMBURG	NDSA	25 580	3260
07 1 34 071	RINZENBERG	BIRKENFELD	RHPF	256	6589
07 2 35 115	RIOL	TRIER-SAARBURG	RHPF	794	5559

2 GEMEINDEN IN ALPHABETISCHER ORDNUNG MIT SCHLUESSELNUMMER, WOHNBEVOELKERUNG UND POSTLEITZAHL AM 31.12.1977

SCHLUESSEL- NUMMER	GEMEINDE	KREIS	LAND	BEVOEL- KERUNG	POST- LEIT- ZAHL
01 0 54 109	RISUM-LINDHOLM	NORDFRIESLAND	SCHH	3 004	2263
03 3 56 008	RITTERHUDE	OSTERHOLZ	NDSA	12 797	2863
09 5 76 139	RITTERSPACH	ROTH	BAY	687	8544
07 2 32 109	RITTERSDORF	BITBURG-PRUEM	RHPF	919	5521
09 6 79 181	RITTERSHAUSEN	WUERZBURG	BAY	277	8701
07 3 33 062	RITTERSHEIM	DONNERSBERGKREIS	RHPF	164	6719
09 3 72 152	RITTSTEIG	CHAM	BAY	505	8491
01 0 53 101	RITZERAU	HERZOGTUM LAUENBURG	SCHH	247	2412
09 7 75 148	RITZISRIED	NEU-ULM	BAY	225	7919
07 2 31 111	RIVENICH	BERNKASTEL-WITTLICH	RHPF	672	5559
07 2 35 116	RIVERIS	TRIER-SAARBURG	RHPF	290	5501
06 1 85 021	ROCKENBERG	WETTERAUKREIS	HESS	3 767	6309
07 3 33 063	ROCKENHAUSEN, STADT	DONNERSBERGKREIS	RHPF	4 614	6760
07 2 33 058	ROCKESKYL	DAUN	RHPF	236	5531
09 1 86 148	ROCKOLDING	PFaffenhofen A.D.ILF	BAY	624	8075
09 4 73 158	RODACH E. COBURG, STADT	COBURG	BAY	4 560	8634
07 3 40 038	RODALBEN, STADT	PIRMASENS	RHPF	7 478	6782
07 1 31 072	ROEDER	AHRWEILER	RHPF	178	5489
09 6 77 178	RODEN	MAIN-SPESSART	BAY	817	8771
01 0 54 110	RODENAES	NORDFRIESLAND	SCHH	478	2261
07 3 35 040	RODENBACH	KAISERSLAUTERN	RHPF	2 497	6751
06 1 79 023	RODENBACH	MAIN-KINZIG-KREIS	HESS	10 317	6458
07 1 38 064	RODENBACH B. PUDERBACH	NEUWIED	RHPF	520	5231
01 0 58 138	RODENBEK	RENSBURG-ECKERNFOERDE	SCHH	446	2301
03 2 57 032	RODENBERG, STADT	SCHAUMBURG	NDSA	4 646	3054
07 2 32 110	ROEDERSHAUSEN	BITBURG-PRUEM	RHPF	243	5529
03 2 56 026	RODEWALD	NIENBURG (WESER)	NDSA	2 328	3075
06 1 82 011	RODGAU	OFFENBACH	HESS	33 488	6054
09 3 72 153	RODING, STADT	CHAM	BAY	9 269	8495
09 4 71 178	ROEBERSDORF	BAMBERG	BAY	588	8606
09 5 72 148	ROECKENHOF	ERLANGEN-HOECHSTADT	BAY	277	8501
09 3 71 147	ROECKENRICHT	AMBERG-SULZBACH	BAY	423	8459
09 5 71 192	ROECKINGEN	ANSBACH	BAY	690	8821
07 1 40 128	ROEDELHAUSEN	RHEIN-HUNS RUECK-KREIS	RHPF	129	5581
09 6 73 156	ROEDELMAIER	RHOEN-GRABFELD	BAY	747	8741
09 6 75 161	ROEDELSEE	KITZINGEN	BAY	1 035	8711
09 4 73 159	ROEDENTAL	COBURG	BAY	10 693	8633
06 1 82 012	ROEDERMARK	OFFENBACH	HESS	20 674	6074
07 1 40 129	ROEDERN	RHEIN-HUNS RUECK-KREIS	RHPF	114	6541
07 3 38 022	ROEDERSHEIM-GRONAU	LUDWIGSHAFEN	RHPF	2 554	6701
05 7 58 028	ROEDINGHAUSEN	HERFORD	NW	8 270	4986
09 7 74 178	ROEFINGEN	GUENZBURG	BAY	1 049	8871
09 7 79 206	ROEGLING	DONAU-RIES	BAY	668	8851
07 2 32 111	ROEHL	BITBURG-PRUEM	RHPF	468	5521
09 1 74 141	ROEHRMOOS	DACHAU	BAY	2 538	8061
09 2 72 141	ROEHRNBACH, MARKT	FREYUNG-GRAFENAU	BAY	2 891	8391
09 6 76 151	ROELLBACH	MILTENBERG	BAY	1 192	8761
07 3 38 023	ROEMERBERG	LUDWIGSHAFEN	RHPF	6 625	6725

R

2 GEMEINDEN IN ALPHABETISCHER ORDNUNG MIT SCHLUESSELNUMMER, WOHNBEVOELKERUNG UND POSTLEITZAHL AM 31.12.1977

SCHLUESSEL- NUMMER	GEMEINDE	KREIS	LAND	BEVOEL- KERUNG	POST- LEIT- ZAHL
08 4 15 088	ROEMERSTEIN	REUTLINGEN	BAWU	3 305	7419
01 0 53 102	ROEMNITZ	HERZOGTUM LAUENBURG	SCHH	59	2418
03 3 60 017	ROEMSTEDT	UELZEN	NDSA	779	3119
07 1 35 075	ROES	COCHEM-ZELL	RHPF	503	5441
09 4 79 145	ROESLAU	WUNSIEDEL I.FICHTELGEBIRGE	BAY	2 939	8671
05 3 78 028	ROESRATH	RHEINISCH-BERGISCHER KREIS	NW	21 339	5064
05 3 54 024	POETGEN	AACHEN	NW	5 644	5106
03 1 51 023	ROETGESBUETTEL	GIFHORN	NDSA	1 118	3171
09 7 76 124	ROETHENBACH (ALLGAEU)	LINDAU (BODENSEE)	BAY	1 617	8999
09 5 74 152	ROETHENBACH A. D. PEGNITZ, STADT	NUERNBERGER LAND	BAY	12 253	8505
09 5 74 153	ROETHENBACH B. ALTDORF	NUERNBERGER LAND	BAY	853	8503
09 5 76 146	ROETHENBACH B. SANKT WOLFGANG	ROTH	BAY	2 262	8501
09 6 78 170	ROETHLEIN	SCHWEINFURT	BAY	1 710	8721
07 1 34 072	POETSWEILER-NOCKENTHAL	BIRKENFELD	RHPF	579	6581
09 6 77 179	ROETTBACH	MAIN-SPESSART	BAY	412	8771
09 5 72 149	ROETTENBACH	ERLANGEN-HOECHSTADT	BAY	2 913	8551
09 5 76 141	ROETTENBACH	ROTH	BAY	2 300	8541
09 6 79 182	ROETTINGEN, STADT	WUERZBURG	BAY	1 599	8701
09 3 72 154	ROETZ, STADT	CHAM	BAY	3 174	8463
09 7 73 160	ROGGDEN	DILLINGEN A.D.DONAU	BAY	316	8881
09 7 75 149	ROGGENBURG	NEU-ULM	BAY	1 401	7911
09 3 75 192	ROGGING	REGENSBURG	BAY	252	8401
01 0 62 064	ROHLFSHAGEN	STORMARN	SCHH	153	2061
01 0 60 069	ROHLSTORF	SEGEBERG	SCHH	858	2361
09 5 76 142	ROHR	ROTH	BAY	863	8541
09 2 73 165	ROHR I. NB, MARKT	KELHEIM	BAY	2 503	8421
07 1 34 073	ROHRBACH	BIRKENFELD	RHPF	260	6589
09 7 79 207	ROHRBACH	DONAU-RIES	BAY	140	8861
07 3 37 068	ROHRBACH	LANDAU-BAD BERGZABERN	RHPF	1 439	6741
09 6 77 180	ROHRBACH	MAIN-SPESSART	BAY	398	8771
09 1 85 156	ROHRBACH	NEUBURG-SCHROBENHAUSEN	BAY	173	8859
09 1 86 149	ROHRBACH	PFaffenhofen A.D.ILM	BAY	2 337	8069
09 3 75 193	ROHRBACH	REGENSBURG	BAY	266	8411
07 1 40 130	ROHRBACH	RHEIN-MUNSRUECK-KREIS	RHPF	170	6541
08 2 35 060	ROHRDORF	CALW	BAWU	1 706	7271
09 1 87 169	ROHRDORF	ROSENHEIM	BAY	3 151	8201
09 1 85 157	ROHRENFELS	NEUBURG-SCHROBENHAUSEN	BAY	577	8859
03 2 56 027	ROHRSEN	NIENBURG (WESER)	NDSA	779	3071
08 1 25 084	ROIGHEIM	HEILBRONN	BAWU	1 384	7109
03 1 58 025	ROKLUM	WOLFENBUETTEL	NDSA	649	3341
03 1 52 020	ROLLSHAUSEN	GOETTINGEN	NDSA	991	3429
09 7 72 196	ROMMELSRIED	AUGSBURG	BAY	355	8901
07 2 32 300	ROMMERSHEIM	BITBURG-PRUEM	RHPF	595	5541
05 1 62 028	ROMMERSKIRCHEN	NEUSS	NW	11 038	4049
06 1 84 014	ROMROD, STADT	VOGELSBURGKREIS	HESS	2 863	6326
01 0 53 103	RONDESHAGEN	HERZOGTUM LAUENBURG	SCHH	575	2419
06 1 79 024	RONNEBURG	MAIN-KINZIG-KREIS	HESS	2 614	6451
03 2 53 013	RONNENBERG, STADT	HANNOVER	NDSA	18 693	3003

2 GEMEINDEN IN ALPHABETISCHER ORDNUNG MIT SCHLUESSELNUMMER, WOHNBEVOELKERUNG UND POSTLEITZAHL AM 31.12.1977

SCHLUESSEL- NUMMER	GEMEINDE	KREIS	LAND	BEVOEL- KERUNG	POST- LEIT- ZAHL
09 7 77 165	RONSBURG, MARKT	OSTALLGAEU	BAY	1 708	8951
06 2 73 017	RONSHAUSEN	HERSFELD-ROTENBURG	HESS	2 596	6447
07 2 31 112	RORODT	BERNKASTEL-WITTLICH	RHPF	93	5509
06 1 85 022	ROSBACH V. D. HOEHE, STADT	WETTERAUKREIS	HESS	9 197	6365
07 3 37 069	ROSCHBACH	LANDAU-BAD BERGZABERN	RHPF	644	6741
03 3 60 018	ROSCHE	UELZEN	NDSA	2 189	3111
07 2 32 301	ROSCHEID	BITBURG-PRUEM	RHPF	99	5541
03 1 52 021	ROSDORF	GUETTINGEN	NDSA	9 903	3405
01 0 61 093	ROSDORF	STEINBURG	SCHH	370	2211
01 0 53 104	ROSEBURG	HERZOGTUM LAUENBURG	SCHH	424	2059
08 2 25 082	ROSENBERG	NECKAR-ODENWALD-KREIS	BAWU	1 988	6964
08 1 36 060	ROSENBERG	OSTALBKREIS	BAWU	2 151	7091
05 5 58 040	ROSEND AHL	COESFELD	NW	8 916	4428
08 4 17 054	ROSENFELD, STADT	ZOLLERNALBKREIS	BAWU	5 059	7463
03 3 53 029	ROSENGARTEN	HARBURG	NDSA	10 420	2107
08 1 27 100	ROSENGARTEN	SCHWABISCH HALL	BAWU	3 874	7172
07 1 32 095	ROSENHEIM (LANDKREIS ALTENKIRCHEN)	ALTENKIRCHEN (WESTERWALD)	RHPF	674	5241
09 1 63 000	ROSENHEIM, STADT	KREISFREIE STADT	BAY	38 022	8200
09 3 75 194	ROSENHOF	REGENSBURG	BAY	512	8401
07 3 40 223	ROSENKOPF	PIRMASENS	RHPF	217	6791
06 2 77 016	ROSENTHAL, STADT	WALDECK-FRANKENBERG	HESS	2 039	3559
09 4 73 160	ROSSACH	COBURG	BAY	659	8621
09 6 72 146	ROSSBACH	BAD KISSINGEN	BAY	210	8789
09 1 83 141	ROSSBACH	MUEHL DORF A. INN	BAY	386	8261
07 1 38 065	ROSSBACH	NEUWIED	RHPF	1 203	5461
09 2 77 142	ROSSBACH	ROTTAL-INN	BAY	1 300	8381
07 1 43 287	ROSSBACH	WESTERWALDKREIS	RHPF	664	5419
09 6 79 183	ROSSERUNN	WUERZBURG	BAY	631	8702
06 1 72 020	ROSSDORF	DARMSTADT-DIEBURG	HESS	10 734	6101
09 4 71 179	ROSSDORF A. FORST	BAMBERG	BAY	355	8601
09 7 77 166	ROSSHAUPTEN	OSTALLGAEU	BAY	1 688	8959
09 4 76 168	ROSSLACH	KRONACH	BAY	250	8641
09 6 74 191	ROSSSTADT	HASSBERGE	BAY	296	8602
09 5 73 125	ROSSTAL, MARKT	FUERTH	BAY	4 190	8501
08 1 27 071	ROT AM SEE	SCHWABISCH HALL	BAWU	4 120	7185
08 4 26 100	ROT AN DER ROT	BIBERACH	BAWU	3 649	7956
03 3 57 039	ROTENBURG (WUEMME), STADT	ROTENBURG (WUEMME)	NDSA	19 327	2130
06 2 73 018	ROTENBURG A.D. FULDA, STADT	HERSFELD-ROTENBURG	HESS	14 452	6442
07 1 43 268	ROTENHAIN	WESTERWALDKREIS	RHPF	385	5439
07 1 32 096	ROTH	ALTENKIRCHEN (WESTERWALD)	RHPF	1 238	5249
07 1 33 085	ROTH	BAD KREUZNACH	RHPF	209	6531
09 4 78 157	ROTH	LICHTENFELS	BAY	427	8621
09 7 75 150	ROTH	NEU-ULM	BAY	589	7911
07 1 40 131	ROTH	RHEIN-HUNSRUECK-KREIS	RHPF	214	5449
07 1 41 118	ROTH	RHEIN-LAHN-KREIS	RHPF	157	5429
09 6 73 157	ROTH	RHOEN-GRABFELD	BAY	249	8741
07 2 32 112	ROTH AN DER OUR	BITBURG-PRUEM	RHPF	187	5529
07 2 32 302	ROTH BEI PRUEM	BITBURG-PRUEM	RHPF	365	5541

R

2 GEMEINDEN IN ALPHABETISCHER ORDNUNG MIT SCHLUESSELNUMMER, WOHNBEVOELKERUNG UND POSTLEITZAHL AM 31.12.1977

SCHLUESSEL- NUMMER	GEMEINDE	KREIS	LAND	BEVOEL- KERUNG	POST- LEIT- ZAHL
09 5 76 143	ROTH, STADT	ROTH	BAY	18 451	8542
07 1 43 289	ROTHENBACH	WESTERWALDKREIS	RHPF	835	5439
09 4 73 161	ROTHENBERG	COBURG	BAY	107	8501
06 1 81 014	ROTHENBERG	ODENWALDKREIS	HESS	2 282	6121
09 6 71 148	ROTHENBUCH	ASCHAFFENBURG	BAY	1 586	8771
09 5 71 193	ROTHENBURG OB DER TAUBER, STADT	ANSBACH	BAY	11 548	8803
09 6 77 181	ROTHENFELS, STADT	MAIN-SPESSART	BAY	1 054	8774
09 4 76 169	ROTHENKIRCHEN, MARKT	KRONACH	BAY	1 309	8644
09 4 71 180	ROTHENSAND	BAMBERG	BAY	396	8602
09 3 74 153	ROTHENSTADT	NEUSTADT A.D. WALDNAAB	BAY	3 309	8481
09 6 72 147	ROTHHAUSEN	BAD KISSINGEN	BAY	350	8734
09 4 78 158	ROTHMANNSTHAL	LICHTENFELS	BAY	161	8601
07 3 36 087	ROTHSELBERG	KUSEL	RHPF	734	6759
07 1 32 097	ROTT	ALTENKIRCHEN (WESTERWALD)	RHPF	326	5232
09 1 81 137	ROTT	LANDSBERG A. LECH	BAY	969	8911
09 1 87 170	ROTT A. INN	ROSENHEIM	BAY	2 763	8093
09 1 82 129	ROTTACH-FGERN	MIESBACH	BAY	5 575	8183
09 1 79 146	ROTTBACH	FUERSTENFELDBRUCK	BAY	343	8031
08 4 25 104	ROTTENACKER	ALB-DONAU-KREIS	BAWU	1 800	7935
09 4 73 162	ROTTENBACH	COBURG	BAY	269	8631
09 6 71 149	ROTTENBERG	ASCHAFFENBURG	BAY	1 377	8752
09 1 90 145	ROTTENBUCH	WEILHEIM-SCHONGAU	BAY	1 380	8121
09 2 74 176	ROTTENBURG A. D. LAABER, STADT	LANDSHUT	BAY	3 971	8303
08 4 16 036	ROTTENBURG AM NECKAR, STADT	TUEBINGEN	BAWU	30 745	7407
09 6 79 185	ROTTENDORF	WUERZBURG	BAY	4 288	8702
09 1 86 150	ROTTENEGG	PFaffenhofen A.D. ILM	BAY	445	8069
09 2 71 147	ROTTERS DORF	DEGGENDORF	BAY	276	8351
09 2 75 143	ROTTHALMUENSTER, MARKT	PASSAU	BAY	3 704	8399
08 3 25 049	ROTTWEIL, STADT	ROTTWEIL	BAWU	23 915	7210
07 1 33 086	ROXHEIM	BAD KREUZNACH	RHPF	1 500	6551
09 7 79 208	RUDELSTETTEN	DONAU-RIES	BAY	246	8861
09 6 74 192	RUDENDORF	HASSBERGE	BAY	239	8601
09 7 77 167	RUDERATSHOFEN	OSTALLGAEU	BAY	1 015	8951
08 1 19 061	RUDERSBERG	REMS-MURR-KREIS	BAWU	8 910	7062
09 2 75 144	RUDERTING	PASSAU	BAY	2 220	8391
09 5 76 144	RUDLETZHOLZ	ROTH	BAY	81	8548
09 4 75 164	RUDOLPHSTEIN	HOF	BAY	278	8671
09 2 75 145	RUDSTORF A. D. ROTT	PASSAU	BAY	5 683	8399
07 1 37 095	RUEBER	MAYEN-KOBLENZ	RHPF	589	5401
07 1 43 064	RUECKEROTH	WESTERWALDKREIS	RHPF	318	5419
09 5 74 154	RUECKERSDORF	NUERNBERGER LAND	BAY	4 130	8501
09 7 77 168	RUECKHOLZ	OSTALLGAEU	BAY	649	8961
07 1 34 074	RUECKWEILER	BIRKENFELD	RHPF	373	6589
01 0 59 069	RUEDE	SCHLESWIG-FLENSBURG	SCHH	274	2394
09 6 76 153	RUEDENAU	MILTENBERG	BAY	787	8761
09 6 75 162	RUEDENHAUSEN, MARKT	KITZINGEN	BAY	683	8711
03 1 52 022	RUEDERSHAUSEN	GOETTINGEN	NDSA	1 148	3429
07 1 33 117	RUEDESHEIM	BAD KREUZNACH	RHPF	1 648	6551

2 GEMEINDEN IN ALPHABETISCHER ORDNUNG MIT SCHLUESSELNUMMER, WOHNBEVOELKERUNG UND POSTLEITZAHL AM 31.12.1977

SCHLUESSEL- NUMMER	GEMEINDE	KREIS	LAND	BEVOEL- KERUNG	POST- LEIT- ZAHL
06 1 83 012	RUEDESHEIM AM RHEIN, STADT	RHEINGAU-TAUNUS-KREIS	HESS	10 359	6220
01 0 59 070	RUEGGE	SCHLESWIG-FLENSBURG	SCHH	237	2341
09 6 74 193	RUEGHEIM	HASSBERGE	BAY	539	8729
09 5 71 194	RUEGLAND	ANSBACH	BAY	1 091	8802
09 6 78 171	RUEGSHOFEN	SCHWEINFURT	BAY	233	8723
03 1 51 024	RUEHEN	GIFHORN	NDSA	2 579	3181
09 5 71 195	RUEHLINGSTETTEN	ANSBACH	BAY	127	8861
07 3 34 025	RUELZHEIM	GERMERSHEIM	RHPF	5 820	6729
07 1 33 087	RUEMMELSHEIM	BAD KREUZNACH	RHPF	1 061	6531
08 3 36 073	RUEMMINGEN	LOERRACH	BAWU	1 008	7851
01 0 62 065	RUEMPFEL	STORMARN	SCHH	750	2061
07 1 38 066	RUESCHIED	NEUWIED	RHPF	578	5451
06 1 73 011	RUESSELSHEIM, STADT	GROSS-GERAU	HESS	63 239	6090
07 3 33 064	RUESSINGEN	DONNERSBERGKREIS	RHPF	420	6719
05 9 74 036	RUETHEN, STADT	SOEST	NW	11 271	4784
09 6 78 172	RUETSCHENHAUSEN	SCHWEINFURT	BAY	165	8722
09 4 77 151	RUGENDORF	KULMBACH	BAY	1 012	8651
09 2 76 141	RUHMANNSDORF	REGEN	BAY	590	8371
09 2 76 142	RUHMANNSFELDEN, MARKT	REGEN	BAY	2 011	8375
09 1 89 140	RUHPOLDING	TRAUNSTEIN	BAY	6 427	8222
01 0 57 069	RUHWINKEL	PLOEN	SCHH	975	2355
03 3 55 032	RULLSTORF	LUENERBURG	NDSA	1 066	2127
07 3 40 039	RUMFACH	PIRMASENS	RHPF	463	6749
01 0 58 139	RUMOHR	RENDSBURG-ECKERNFOERDE	SCHH	737	2301
09 3 72 155	RUNDING	CHAM	BAY	1 962	8491
06 1 78 013	RUNKEL, STADT	LIMBURG-WEILBURG	HESS	8 624	6251
07 1 43 065	RUPPACH-COLDHAUSEN	WESTERWALDKREIS	RHPF	1 046	5431
07 3 32 043	RUPPERTSBERG	BAD DUECKHEIM	RHPF	1 197	6701
07 3 33 065	RUPPERTSECKEN	DONNERSBERGKREIS	RHPF	371	6761
08 1 36 061	RUPPERTSHOFEN	OSTALBKREIS	BAWU	1 143	7071
07 1 41 120	RUPPERTSHOFEN	RHEIN-LAHN-KREIS	RHPF	316	5429
07 3 40 040	RUPPERTSWEILER	PIRMASENS	RHPF	1 177	6781
05 3 82 052	RUPPICHTEROTH	RHEIN-SIEG-KREIS	NW	7 397	5207
07 1 34 075	RUSCHBERG	BIRKENFELD	RHPF	881	6589
08 3 17 114	RUST	ORTENAU-KREIS	BAWU	2 613	7631
08 1 15 042	RUTESHEIM	BOEBLINGEN	BAWU	7 785	7255
07 3 36 098	RUTHWEILER	KUSEL	RHPF	486	6798
07 3 36 090	RUTSWEILER A. D. LAUTER	KUSEL	RHPF	298	6759
07 3 36 089	RUTSWEILER A. GLAN	KUSEL	RHPF	362	6799

S

09 2 73 166	SAAL A. D. DONAU	KELHEIM	BAY	4 357	8424
09 6 73 160	SAAL A. D. SAALE, MARKT	RHOEN-GRABFELD	BAY	1 195	8741
09 1 72 130	SAALDORF	BERCHTESGADENER LAND	BAY	1 857	8229
09 2 73 167	SAALHAUPT	KELHEIM	BAY	210	8421
07 3 40 041	SAALSTADT	PIRMASENS	RHPF	317	6791
10 0 41 100	SAARBRUECKEN, STADT	STADTVERBAND SAARBRUECKEN	SAAR	198 685	6600
07 2 35 118	SAARBURG, STADT	TRIER-SAARBURG	RHPF	5 815	5510

S

2 GEMEINDEN IN ALPHABETISCHER ORDNUNG MIT SCHLUESSELNUMMER, WOHNBEVOELKERUNG UND POSTLEITZAHL AM 31.12.1977

SCHLUESSEL- NUMMER	GEMEINDE	KREIS	LAND	BEVOEL- KERUNG	POST- LEIT- ZAHL
10 0 44 115	SAARLOUIS, STADT	SAARLOUIS	SAAR	39 751	6630
10 0 44 116	SAARWELLINGEN	SAARLOUIS	SAAR	14 033	6632
09 1 87 171	SACHRANG	ROSENHEIM	BAY	550	8213
09 5 71 196	SACHSEN	ANSBACH	BAY	2 705	8802
01 0 61 094	SACHSENHOF	STEINBURG	SCHH	181	2213
03 2 57 033	SACHSENHAGEN, STADT	SCHAUMBURG	NDSA	1 742	3051
08 1 18 076	SACHSENHEIM, STADT	LUDWIGSBURG	BAWU	13 471	7123
09 1 73 141	SACHSENKAM	BAD TOELZ-WOLFRATSHAUSEN	BAY	726	8151
09 1 90 146	SACHSENRIED	WEILHEIM-SCHONGAU	BAY	345	8921
09 6 79 186	SAECHSENHEIM	WUERZBURG	BAY	173	8701
08 3 37 096	SAECKINGEN, STADT	WALDSHUT	BAWU	13 656	7880
05 5 66 080	SAERBECK	STEINFURT	NW	4 119	4401
07 1 37 096	SAFFIG	MAYEN-KOBLENZ	RHPF	2 048	5471
01 0 53 106	SAHMS	HERZOGTUM LAUENBURG	SCHH	253	2053
09 6 71 150	SAILAUF	ASCHAFFENBURG	BAY	3 146	8752
09 7 71 161	SAINBACH	AICHACH-FRIEDBERG	BAY	330	8891
08 1 17 042	SALACH	GOEPPINGEN	BAWU	6 319	7335
09 2 78 182	SALCHING	STRAUBING-EOGEN	BAY	926	8441
09 2 72 142	SALDENBURG	FREYUNG-GRAFENAU	BAY	1 839	8391
08 4 35 052	SALEM	BODENSEEKREIS	BAWU	7 154	7777
01 0 53 107	SALEM	HERZOGTUM LAUENBURG	SCHH	536	2419
09 7 78 190	SALGEN	UNTERALLGAEU	BAY	489	8949
09 2 74 178	SALKSDORF	LANDSHUT	BAY	320	8315
09 2 77 143	SALLACH	ROTTAL-INN	BAY	273	8331
09 2 78 183	SALLACH	STRAUBING-BOGEN	BAY	556	8441
06 3 76 074	SALLNECK	LOERRACH	BAWU	226	7861
07 2 33 060	SALM	DAUN	RHPF	362	5531
09 1 83 142	SALMANSKIRCHEN	MUEHLDORF A. INN	BAY	340	8261
09 6 74 194	SALMSDORF	HASSBERGE	BAY	134	8601
07 2 31 113	SALMTAL	BERNKASTEL-WITTLICH	RHPF	1 927	5561
09 3 76 158	SALTENDORF	SCHWANDORF	BAY	487	8475
09 3 76 157	SALTENDORF A. D. NAAB	SCHWANDORF	BAY	991	8411
09 6 73 161	SALZ	RHOEN-GRABFELD	BAY	1 544	8741
07 1 43 290	SALZ	WESTERWALDKREIS	RHPF	723	5431
03 4 54 045	SALZBERGEN	EMSLAND	NDSA	6 213	4442
07 1 43 291	SALZBURG	WESTERWALDKREIS	RHPF	153	5439
03 1 02 000	SALZGITTER, STADT		NDSA	114 831	3320
03 3 53 030	SALZHAUSEN	HARBURG	NDSA	3 074	2125
03 2 52 008	SALZHEMMENDORF, FLECKEN	HAMELN-PYRMONT	NDSA	11 378	3216
05 7 74 036	SALZKOTTEN, STADT	PADERBORN	NW	17 312	4796
09 2 75 146	SALZWEG	PASSAU	BAY	4 033	8391
09 4 71 181	SAMBACH	BAMBERG	BAY	592	8602
09 1 87 172	SAMERBERG	ROSENHEIM	BAY	1 854	8201
03 4 56 020	SAMERN	GRAFSCHAFT BENTHEIM	NDSA	652	4443
09 5 77 166	SAMMENHEIM	WEISSENBURG-GUNZENHAUSEN	BAY	330	8821
09 6 74 195	SAND A. MAIN	HASSBERGE	BAY	2 454	8729
09 2 75 147	SANDBACH	PASSAU	BAY	1 239	8359
09 6 73 162	SANDBERG	RHOEN-GRABFELD	BAY	2 669	8741

2 GEMEINDEN IN ALPHABETISCHER ORDNUNG MIT SCHLUESSELNUMMER, WOHNBEVOELKERUNG UND POSTLEITZAHL AM 31.12.1977

SCHLUESSEL- NUMMER	GEMEINDE	KREIS	LAND	BEVOEL- KERUNG	POST- LEIT- ZAHL
03 3 57 040	SANDBOSTEL	ROTENBURG (WUEMME)	NDSA	832	2141
03 4 55 014	SANDE	FRIESLAND	NDSA	9 089	2945
01 0 53 108	SANDESNEBEN	HERZOGTUM LAUENBURG	SCHH	813	2411
08 2 26 076	SANDHAUSEN	RHEIN-NECKAR-KREIS	BAWU	11 840	6902
09 2 73 168	SANDBACH	KELHEIM	BAY	450	8301
03 3 52 049	SANDSTEDT	CUXHAVEN	NDSA	1 643	2851
01 0 59 181	SANKELMARK	SCHLESWIG-FLENSBURG	SCHH	1 065	2391
07 3 33 066	SANKT ALBAN	DONNERSBERGKREIS	RHPF	316	6761
07 1 35 076	SANKT ALDEGUND	COCHEM-ZELL	RHPF	755	5581
03 1 53 010	SANKT ANDREASBERG, BERGSTADT	GOSLAR	NDSA	3 208	3424
01 0 51 096	SANKT ANNEN	DITHMARSCHEN	SCHH	332	2241
05 3 82 056	SANKT AUGUSTIN	RHEIN-SIEG-KREIS	NW	44 684	5205
08 3 37 097	SANKT BLASIEN, STADT	WALDSHUT	BAWU	4 089	7822
09 2 78 184	SANKT ENGLMAR	STRAUBING-BOGEN	BAY	1 383	8441
08 3 26 052	SANKT GEORGEN IM SCHWARZWALD, STADT	SCHWARZWALD-BAAR-KREIS	BAWU	15 223	7742
07 1 40 133	SANKT GOAR, STADT	RHEIN-HUNSRUECK-KREIS	RHPF	3 466	5401
07 1 41 121	SANKT GOARSHAUSEN, STADT	RHEIN-LAHN-KREIS	RHPF	1 783	5422
10 0 45 117	SANKT INGEBERT, STADT	SAAR-PFALZ-KREIS	SAAR	42 491	6670
07 3 39 050	SANKT JOHANN	MAINZ-BINGEN	RHPF	538	6551
07 1 37 097	SANKT JOHANN	MAYEN-KOBLENZ	RHPF	756	5440
07 1 33 088	SANKT KATHARINEN	BAD KREUZNACH	RHPF	165	6551
08 2 26 103	SANKT LEON-ROT	RHEIN-NECKAR-KREIS	BAWU	10 055	6837
08 3 15 094	SANKT MAERGEN	BREISGAU-HOCHSCHWARZWALD	BAWU	1 654	7811
01 0 61 095	SANKT MARGARETHEN	STEINBURG	SCHH	843	2211
07 3 37 070	SANKT MARTIN	LANDAU-BAD BERGZABERN	RHPF	1 861	6731
01 0 51 097	SANKT MICHAELISDONN	DITHMARSCHEN	SCHH	3 235	2220
09 2 72 143	SANKT OSWALD	FREYUNG-GRAFENAU	BAY	3 271	8351
08 3 15 095	SANKT PETER	BREISGAU-HOCHSCHWARZWALD	BAWU	2 171	7811
01 0 54 113	SANKT PETER-ORDING	NORDFRIESLAND	SCHH	5 052	2252
07 1 37 222	SANKT SEBASTIAN	MAYEN-KOBLENZ	RHPF	2 020	5401
07 2 32 113	SANKT THOMAS	BITBURG-PRUEM	RHPF	352	5524
10 0 46 117	SANKT WENDEL, STADT	SANKT WENDEL	SAAR	27 235	6690
09 1 77 137	SANKT WOLFGANG	ERDING	BAY	2 688	8251
09 3 75 195	SARCHING	REGENSBURG	BAY	620	8401
07 1 40 134	SARGENROTH	RHEIN-HUNSRUECK-KREIS	RHPF	438	6541
01 0 61 096	SARLHUSEN	STEINBURG	SCHH	383	2351
07 2 33 061	SARMERSBACH	DAUN	RHPF	176	5569
03 2 54 028	SARSTEDT, STADT	HILDESHEIM	NDSA	16 490	3203
01 0 51 098	SARZBUETTEL	DITHMARSCHEN	SCHH	614	2241
08 3 16 038	SASBACH	EMMENDINGEN	BAWU	2 492	7831
08 3 17 116	SASBACH	ORTENAU-KREIS	BAWU	4 963	7591
08 3 17 118	SASBACHWALDEN	ORTENAU-KREIS	BAWU	1 918	7595
09 4 71 182	SASSANFAHRT	BAMBERG	BAY	2 322	8602
07 2 33 236	SASSEN	DAUN	RHPF	107	5441
05 5 70 036	SASSENBERG, STADT	WARENDORF	NW	8 786	4414
03 1 51 025	SASSENBURG	GIFHORN	NDSA	6 446	3171
03 4 53 013	SATERLAND	CLOPPENBURG	NDSA	8 342	2909
01 0 59 071	SATRUP	SCHLESWIG-FLENSBURG	SCHH	2 890	2394

S

2 GEMEINDEN IN ALPHABETISCHER ORDNUNG MIT SCHLUESSELNUMMER, WOHNBEVOELKERUNG UND POSTLEITZAHL AM 31.12.1977

SCHLUESSEL- NUMMER	GEMEINDE	KREIS	LAND	BEVOEL- KERUNG	POST- LEIT- ZAHL
08 1 27 073	SATTELDORF	SCHWAEBISCH HALL	BAWU	3 470	7181
03 3 59 037	SAUENSIEK	STADE	NDSA	1 514	2151
09 1 84 141	SAUERLACH	MUENCHEN	BAY	2 935	8021
07 1 41 122	SAUERTHAL	RHEIN-LAHN-KREIS	RHPF	232	6223
09 2 78 185	SAULBURG	STRAUBING-BOGEN	BAY	799	8441
08 4 37 123	SAULDORF	SIGMARINGEN	BAWU	2 277	7793
09 7 78 191	SAULENGRAIN	UNTERALLGAEU	BAY	86	8949
08 4 37 100	SAULGAU, STADT	SIGMARINGEN	BAWU	15 162	7968
09 1 80 129	SAULGRUB	GARMISCH-PARTENKIRCHEN	BAY	1 361	8111
07 3 31 058	SAULHEIM	ALZEY-WORMS	RHPF	4 665	6501
09 5 77 167	SAUSENHOFEN	WEISSENBURG-GUNZENHAUSEN	BAY	157	8821
01 0 59 072	SAUSTRUP	SCHLESWIG-FLENSBURG	SCHH	258	2347
07 2 33 062	SAXLER	DAUN	RHPF	93	5569
06 1 72 021	SCHAAFHEIM	DARMSTADT-DIEBURG	HESS	7 268	6117
01 0 59 073	SCHAALBY	SCHLESWIG-FLENSBURG	SCHH	1 363	2381
09 7 73 161	SCHABRINGEN	DILLINGEN A.D.DONAU	BAY	371	8881
01 0 58 140	SCHACHT-AUDORF	RENDSBURG-ECKERNFOERDE	SCHH	3 985	2373
01 0 60 070	SCHACKENDORF	SEGEBERG	SCHH	543	2360
09 7 79 209	SCHAEFSTALL	DONAU-RIES	BAY	213	8850
09 1 84 142	SCHAEFTLARN	MUENCHEN	BAY	4 589	8021
01 0 59 158	SCHAFFLUND	SCHLESWIG-FLENSBURG	SCHH	1 148	2391
01 0 51 099	SCHAFSTEDT	DITHMARSCHEN	SCHH	1 212	2225
09 1 82 130	SCHAFTLACH	MIESBACH	BAY	1 663	8154
07 3 34 026	SCHALDT	GERMERSHEIM	RHPF	1 654	6749
07 1 31 073	SCHALKENRACH	AHRWEILER	RHPF	487	5481
07 2 33 063	SCHALKENMEHREN	DAUN	RHPF	505	5569
09 2 74 179	SCHALKHAM	LANDSHUT	BAY	780	8311
01 0 51 100	SCHALKHOLZ	DITHMARSCHEN	SCHH	577	2245
05 9 62 056	SCHALKSMUEHLE	MAERKISCHER KREIS	NW	11 238	5885
08 3 36 075	SCHALLBACH	LOERRACH	BAWU	525	7851
09 1 75 136	SCHALLDORF	EBERSBERG	BAY	1 158	8091
09 6 78 173	SCHALLFELD	SCHWEINFURT	BAY	393	8722
07 3 35 041	SCHALLODENBACH	KAISERSLAUTERN	RHPF	938	6751
06 3 15 098	SCHALLSTADT	BREISGAU-HOCHSCHWARZWALD	BAWU	4 460	7801
09 2 78 186	SCHAMBACH	STRAUBING-BOGEN	BAY	467	8444
09 4 71 183	SCHAMMELSDORF	BAMBERG	BAY	375	8602
07 2 32 114	SCHANKWEILER	BITBURG-PRUEM	RHPF	218	5521
03 4 54 046	SCHAPEN	EMSLAND	NDSA	1 837	4441
01 0 55 044	SCHARBEUTZ	OSTHOLSTEIN	SCHH	11 048	2409
07 2 32 115	SCHARFBILLIG	BITBURG-PRUEM	RHPF	75	5521
03 3 55 033	SCHARNEBECK	LUENFBURG	NDSA	1 942	2127
03 3 51 019	SCHARNHORST	CELLE	NDSA	658	3101
01 0 55 037	SCHASHAGEN	OSTHOLSTEIN	SCHH	2 120	2430
06 2 74 023	SCHAUENBURG	KASSEL	HESS	9 596	3501
09 4 75 165	SCHAUENSTEIN, STADT	HOF	BAY	2 063	8671
07 3 40 042	SCHAUERBERG	PIRMASENS	RHPF	195	6791
09 2 71 148	SCHAUFLING	DEGGENDORF	BAY	1 208	8351
07 1 41 123	SCHAUMBURG	RHEIN-LAHN-KREIS	RHPF	16	6251

2 GEMEINDEN IN ALPHABETISCHER ORDNUNG MIT SCHLUESSELNUMMER, WOHNBEVOELKERUNG UND POSTLEITZAHL AM 31.12.1977

SCHLUESSEL- NUMMER	GEMEINDE	KREIS	LAND	BEVOEL- KERUNG	POST- LEIT- ZAHL
07 1 34 076	SCHAUREN	BIRKENFELD	RHPF	503	6581
07 1 35 077	SCHAUREN	COCHEM-ZELL	RHPF	255	5581
08 1 36 062	SCHECHINGEN	OSTALBKREIS	BAWU	1 377	7071
03 1 52 023	SCHEDEN	GOETTINGEN	NDSA	1 973	3515
09 4 71 184	SCHEDERNDORF	BAMBERG	BAY	212	8601
08 4 37 101	SCHER, STADT	SIGMARINGEN	BAWU	2 239	7486
03 3 57 041	SCHESSEL	ROTENBURG (WUEMME)	NDSA	10 155	2138
08 2 25 115	SCHEFFLENZ	NECKAR-ODENWALD-KREIS	BAWU	3 849	6951
01 0 59 074	SCHEGGEROTT	SCHLESWIG-FLENSBURG	SCHH	231	2341
07 3 34 027	SCHIEDENHARDT	GERMERSHEIM	RHPF	510	6729
07 2 33 237	SCHIED	DAUN	RHPF	118	5541
09 7 76 125	SCHIEDEGG, MARKT	LINDAU (BODENSEE)	BAY	3 589	8999
07 1 41 124	SCHIEDT	RHEIN-LAHN-KREIS	RHPF	310	5409
09 5 75 161	SCHIEINFELD, STADT	NEUSTADT A.D.AISCH-BAD WINDSHEIM	BAY	4 047	8533
07 2 32 116	SCHIEITENKORB	BITBURG-PRUEM	RHPF	42	5529
08 4 25 108	SCHELKLINGEN, STADT	ALB-DONAU-KREIS	BAWU	6 351	7933
09 7 74 179	SCHELLENBACH	GUENZBURG	BAY	243	8907
03 2 54 029	SCHELLERTEN	HILDESHEIM	NDSA	8 580	3209
01 0 57 070	SCHELLHORN	PLOEN	SCHH	1 456	2308
07 3 36 091	SCHELLWEILER	KUSEL	RHPF	485	6799
08 4 26 134	SCHEMMERHOFEN	BIERACH	BAWU	5 732	7957
01 0 61 097	SCHENEFELD	STEINBURG	SCHH	1 931	2216
01 0 56 044	SCHENEFELD, STADT	PINNEBERG	SCHH	15 454	2000
07 1 43 066	SCHENKELBERG	WESTERWALDKREIS	RHPF	595	5419
08 3 25 050	SCHENKENZELL	ROTTWEIL	BAWU	2 099	7623
06 2 73 019	SCHENKLENGSFELD	HERSFELD-ROTENBURG	HESS	4 665	6436
05 1 70 036	SCHERMBECK	WESEL	NW	11 078	4235
09 4 73 163	SCHERNECK	COBURG	BAY	650	8631
09 1 76 160	SCHERNFELD	EICHSTAETT	BAY	1 368	8831
09 7 72 197	SCHERSTETTEN	AUGSBURG	BAY	551	8931
09 4 71 185	SCHESSLITZ, STADT	BAMBERG	BAY	2 543	8604
07 1 32 098	SCHEUERFELD	ALTENKIRCHEN (WESTERWALD)	RHPF	2 055	5241
07 2 32 117	SCHEUERN	BITBURG-PRUEM	RHPF	77	5529
09 1 81 138	SCHEURING	LANDSBERG A.LECH	BAY	1 159	8911
09 1 86 151	SCHYEERN	PFÄFFENHOFEN A.D.ILM	BAY	3 425	8069
05 7 66 060	SCHIEDER-SCHWALENBERG, STADT	LIPPE	NW	8 496	3284
01 0 60 071	SCHIEREN	SEGEBERG	SCHH	239	2360
01 0 58 141	SCHIERENSEE	RENSBURG-ECKERNFOERDE	SCHH	352	2301
09 3 75 196	SCHIERLING, MARKT	REGENSBURG	BAY	3 798	8306
07 3 33 067	SCHIERSFELD	DONNERSBERGKREIS	RHPF	319	6761
07 1 41 125	SCHIESHEIM	RHEIN-LAHN-KREIS	RHPF	228	6251
09 7 75 151	SCHIESSEN	NEU-ULM	BAY	785	7911
03 3 52 050	SCHIFFDORF	CUXHAVEN	NDSA	10 253	2858
07 3 38 025	SCHIFFERSTADT, STADT	LUDWIGSHAFEN	RHPF	17 189	6707
10 0 43 116	SCHIFFWEILER	NEUNKIRCHEN	SAAR	18 586	6685
07 2 35 119	SCHILLINGEN	TRIER-SAARBURG	RHPF	1 248	5509
09 5 71 198	SCHILLINGSFUERST, STADT	ANSBACH	BAY	2 416	8801
01 0 57 071	SCHILLSDORF	PLOEN	SCHH	882	2351

2 GEMEINDEN IN ALPHABETISCHER ORDNUNG MIT SCHLUESSELNUMMER, WOHNBEVOELKERUNG UND POSTLEITZAHL AM 31.12.1977

SCHLUESSEL- NUMMER	GEMEINDE	KREIS	LAND	BEVOEL- KERUNG	POST- LEIT- ZAHL
08 3 25 051	SCHILTACH, STADT	ROTTWEIL	BAWU	3 847	7622
09 7 71 162	SCHILTBERG	AICHACH-FRIEDBERG	BAY	1 464	8891
09 6 71 151	SCHIMBORN	ASCHAFFENBURG	BAY	2 229	8752
09 4 77 152	SCHIMMENDORF	KULMBACH	BAY	172	8651
07 3 40 043	SCHINDHARD	PIRMASENS	RHPF	474	6781
01 0 58 142	SCHINKEL	RENDSBURG-ECKERNFOERDE	SCHH	844	2303
01 0 53 109	SCHIPHORST	HERZOGTUM LAUENBURG	SCHH	399	2061
09 3 74 154	SCHIRMITZ	NEUSTADT A.D.WALDNAAB	BAY	1 724	8481
09 4 79 147	SCHIRNDING, MARKT	WUNSIEDEL I.FICHTELGEBIRGE	BAY	2 071	8591
09 4 77 153	SCHIRRADORF	KULMBACH	BAY	224	8601
03 1 58 026	SCHLADEN	WOLFENBUETTEL	NDSA	5 469	3342
07 2 31 114	SCHLADT	BERNKASTEL-WITTLICH	RHPF	138	5561
09 2 72 144	SCHLAG	FREYUNG-GRAFENAU	BAY	1 923	8352
09 4 74 162	SCHLAITHAUSEN	FORCHHEIM	BAY	393	8551
08 1 16 043	SCHLAITDORF	ESSLINGEN	BAWU	1 244	7441
09 4 74 163	SCHLAMMERSDORF	FORCHHEIM	BAY	257	8551
09 3 74 155	SCHLAMMERSDORF	NEUSTADT A.D.WALDNAAB	BAY	780	8581
05 7 66 064	SCHLANGEN	LIPPE	NW	7 231	4797
06 1 83 013	SCHLANGENBAD	RHEINGAU-TAUNUS-KREIS	HESS	5 387	6229
08 1 17 043	SCHLAT	GOEPPINGEN	BAWU	1 473	7321
09 1 89 141	SCHLECHING	TRAUNSTEIN	BAY	1 593	8211
09 4 75 166	SCHLEGEL	HOF	BAY	295	8671
09 7 78 192	SCHLEGELSBURG	UNTERALLGAEU	BAY	313	8941
09 1 73 142	SCHLENDORF	BAD TOELZ-WOLFRATSHAUSEN	BAY	1 016	8111
07 2 35 120	SCHLEICH	TRIER-SAARBURG	RHPF	237	5559
07 2 32 118	SCHLEID	BITBURG-PRUEM	RHPF	395	5521
05 3 66 036	SCHLEIDEN, STADT	EUSKIRCHEN	NW	12 107	5372
01 0 57 072	SCHLESEN	PLOEN	SCHH	459	2301
01 0 59 075	SCHLESWIG, STADT	SCHLESWIG-FLENSBURG	SCHH	30 195	2380
01 0 51 102	SCHLICHTING	DITHMARSCHEN	SCHH	287	2241
08 3 36 078	SCHLIENGEN	LOERRACH	BAWU	3 720	7846
08 4 36 069	SCHLIER	RAVENSBURG	BAWU	2 987	7981
08 1 17 044	SCHLIERBACH	GOEPPINGEN	BAWU	3 308	7311
07 1 40 135	SCHLIERSCHIED	RHEIN-HUNS RUECK-KREIS	RHPF	205	6571
09 1 82 131	SCHLIERSEE, MARKT	MIESBACH	BAY	5 715	8162
06 1 84 015	SCHLITZ, STADT	VOGELSBURGKREIS	HESS	9 375	6407
05 7 54 036	SCHLOSS HOLTE-STUKENBROCK	GUETERSLOH	NW	19 572	4815
07 1 33 089	SCHLOSSBOECKELHEIM	BAD KREUZNACH	RHPF	439	6551
01 0 61 098	SCHLOTTFELD	STEINBURG	SCHH	225	2211
09 4 79 148	SCHLOTTENHOF	WUNSIEDEL I.FICHTELGEBIRGE	BAY	805	8594
08 3 15 102	SCHLUCHSEE	BREISGAU-HOCHSCHWARZWALD	BAWU	2 388	7826
06 1 79 025	SCHLUECHTERN, STADT	MAIN-KINZIG-KREIS	HESS	13 791	6490
09 5 72 152	SCHLUESSELFELD, STADT	ERLANGEN-HOECHSTADT	BAY	1 736	8602
09 6 76 155	SCHWACHTENBERG	MILTENBERG	BAY	320	8761
09 7 79 210	SCHMAEHINGEN	DONAU-RIES	BAY	286	8861
07 3 40 044	SCHMALENBERG	PIRMASENS	RHPF	691	6751
01 0 60 072	SCHMALENSEE	SEGEBERG	SCHH	422	2321
01 0 60 073	SCHMALFELD	SEGEBERG	SCHH	1 356	2359

2 GEMEINDEN IN ALPHABETISCHER ORDNUNG MIT SCHLUESSELNUMMER, WOHNBEVOELKERUNG UND POSTLEITZAHL AM 31.12.1977

SCHLUESSEL- NUMMER	GEMEINDE	KREIS	LAND	BEVOEL- KERUNG	POST- LEIT- ZAHL
05 9 58 040	SCHMALLENBERG, STADT	HOCHSAUERLANDKREIS	NW	24 731	5948
01 0 58 143	SCHMALSTEDE	RENDSBURG-ECKERNFOERDE	SCHH	202	2301
09 2 74 180	SCHMATZHAUSEN	LANDSHUT	BAY	419	8301
01 0 51 103	SCHMEDESWURTH	DITHMARSCHEN	SCHH	230	2221
10 0 44 117	SCHMELZ	SAARLOUIS	SAAR	16 699	6612
09 3 76 159	SCHMIDGADEN	SCHWANDORF	BAY	2 274	8471
09 3 71 148	SCHMIDMUEHLEN, MARKT	AMBERG-SULZBACH	BAY	2 137	8456
07 1 34 077	SCHMIDTHACHENBACH	BIRKENFELD	RHPF	418	6581
09 3 71 149	SCHMIDTSTADT	AMBERG-SULZBACH	BAY	423	8459
09 7 71 163	SCHMIECHEN	AICHACH-FRIEDBERG	BAY	598	8901
01 0 53 110	SCHMILAU	HERZOGTUM LAUENBURG	SCHH	607	2419
07 1 34 078	SCHMISSBERG	BIRKENFELD	RHPF	194	6589
07 3 40 224	SCHMITSHAUSEN	PIRMASENS	RHPF	397	6661
07 1 35 078	SCHMITT	COCHEM-ZELL	RHPF	120	5591
06 1 76 009	SCHMITTEN	HOCHTAUNUSKREIS	HESS	7 061	6384
07 1 33 090	SCHMITTWEILER (AMTSGERICHT LAUTERECKEN)	BAD KREUZNACH	RHPF	215	6761
09 4 76 170	SCHMOELZ	KRONACH	BAY	796	8641
09 4 72 184	SCHNABELWALD, MARKT	RAYREUTH	BAY	710	8571
03 3 54 021	SCHNACKENBURG, STADT	LUECHOW-DANNENBERG	NDSA	857	3131
09 1 89 142	SCHNAITSEE	TRAUNSTEIN	BAY	1 737	8095
09 5 74 155	SCHNAITTACH, MARKT	NUERNBERGER LAND	BAY	6 637	8563
09 3 71 150	SCHNAITTENBACH, STADT	AMBERG-SULZBACH	BAY	3 530	8454
01 0 53 111	SCHNAKENBEK	HERZOGTUM LAUENBURG	SCHH	701	2058
09 4 75 167	SCHNARCHENREUTH	HOF	BAY	172	8671
01 0 59 076	SCHNARUP-THUMBY	SCHLESWIG-FLensburg	SCHH	570	2381
07 3 35 042	SCHNECKENHAUSEN	KAISERSLAUTERN	RHPF	508	6751
09 7 74 180	SCHNECKENHOFEN	GUENZBURG	BAY	205	8871
09 4 76 171	SCHNECKENLOHE	KRONACH	BAY	784	8621
09 6 76 156	SCHNEEBERG, MARKT	MILTENBERG	BAY	1 844	8761
03 3 54 022	SCHNEGA	LUECHOW-DANNENBERG	NDSA	1 653	3133
09 2 73 169	SCHNEIDHART	KELHEIM	BAY	314	8301
09 1 72 131	SCHNEIZLREUTH	BERCHTESGADENER LAND	BAY	616	8234
09 5 71 199	SCHNELLDORF	ANSBACH	BAY	2 986	8801
09 6 75 164	SCHNEPFENBACH	KITZINGEN	BAY	154	8716
07 1 33 204	SCHNEPPENBACH	BAD KREUZNACH	RHPF	281	6571
03 3 58 019	SCHNEVERDINGEN, STADT	SOLTAU-FALLINGBOSTEL	NDSA	15 188	3043
09 4 78 159	SCHNEY	LICHTENFELS	BAY	2 458	8621
07 1 40 138	SCHNORBACH	RHEIN-HUNSRUFECK-KREIS	RHPF	207	6541
08 4 25 110	SCHNUERPFLINGEN	ALB-DONAU-KREIS	BAWU	1 026	7901
09 7 74 181	SCHNUTTENBACH	GUENZBURG	BAY	597	8871
01 0 54 115	SCHOBUELL	NORDFRIESLAND	SCHH	1 731	2251
07 2 35 122	SCHODEN	TRIER-SAARBURG	RHPF	508	5511
09 1 80 130	SCHOEFFAU	GARMISCH-PARTENKIRCHEN	BAY	361	8111
06 1 77 031	SCHOEFFENGRUND	LAHN-DILL-KREIS	HESS	5 374	6331
09 2 72 145	SCHOEFFWEG	FREYUNG-GRAFENAU	BAY	1 131	8351
09 6 71 152	SCHOELLKRIPPEN, MARKT	ASCHAFFENBURG	BAY	2 520	8752
09 2 71 149	SCHOELLNACH, MARKT	DEGGENDORF	BAY	4 055	8359
08 2 35 065	SCHOEMBERG	CALW	BAWU	7 256	7542

S

2 GEMEINDEN IN ALPHABETISCHER ORDNUNG MIT SCHLUESSELNUMMER, WOHNBEVOELKERUNG UND POSTLEITZAHL AM 31.12.1977

SCHLUESSEL- NUMMER	GEMEINDE	KREIS	LAND	BEVOEL- KERUNG	POST- LEIT- ZAHL
08 4 17 057	SCHOENBERG, STADT	ZOLLERNALBKREIS	BAWU	3 272	7464
07 2 35 123	SCHOEMERICH	TRIER-SAARBURG	RHPF	143	5504
08 1 15 044	SCHOENAICH	BOEBLINGEN	BAWU	9 127	7036
09 2 72 146	SCHOENANGER	FREYUNG-GRAFENAU	BAY	1 998	8351
09 1 72 132	SCHOENAU	BERCHTESGADENER LAND	BAY	2 975	8240
09 2 77 144	SCHOENAU	ROTTAL-INN	BAY	1 407	8331
07 3 40 045	SCHOENAU (PFALZ)	PIRMASENS	RHPF	619	6781
09 6 73 163	SCHOENAU A. D. BREND	RHOEN-GRABFELD	BAY	798	8741
08 3 36 079	SCHOENAU IM SCHWARZWALD, STADT	LOERRACH	BAWU	2 228	7869
08 2 26 080	SCHOENAU, STADT	RHEIN-NECKAR-KREIS	BAWU	4 349	6901
07 2 33 064	SCHOENBACH	DAUN	RHPF	204	5569
01 0 58 144	SCHOENBEK	RENSBURG-ECKERNFOERDE	SCHH	167	2351
07 2 31 115	SCHOENBERG	BERNKASTEL-WITTLICH	RHPF	228	5509
01 0 53 112	SCHOENBERG	HERZOGTUM LAUENBURG	SCHH	872	2071
09 1 83 143	SCHOENBERG	MUEHLDORF A. INN	BAY	892	8261
09 1 90 147	SCHOENBERG	WEILHEIM-SCHONGAU	BAY	220	8121
01 0 57 073	SCHOENBERG (POLSTEIN)	PLOEN	SCHH	4 086	2306
09 2 72 147	SCHOENBERG, MARKT	FREYUNG-GRAFENAU	BAY	2 458	8351
07 3 33 068	SCHOENBORN	DONNERSBERG-KREIS	RHPF	160	6761
07 1 40 139	SCHOENBORN	RHEIN-HUNS RUECK-KREIS	RHPF	212	6541
07 1 41 126	SCHOENBORN	RHEIN-LAHN-KREIS	RHPF	563	5429
09 1 74 142	SCHOENBRUNN	DACHAU	BAY	1 691	8061
08 2 26 081	SCHOENBRUNN	RHEIN-NECKAR-KREIS	BAWU	2 299	6936
09 2 72 148	SCHOENBRUNN A. LUSEN	FREYUNG-GRAFENAU	BAY	1 521	8351
09 4 71 186	SCHOENBRUNN I. STEIGERWALD	BAMBERG	BAY	846	8602
09 6 72 148	SCHOENDERLING	BAD KISSINGEN	BAY	691	8789
07 2 35 124	SCHOENDORF	TRIER-SAARBURG	RHPF	751	5501
09 7 74 182	SCHOENEBACH	GUENZBURG	BAY	201	8901
07 1 32 099	SCHOENEBOERG	ALTENKIRCHEN (WESTERWALD)	RHPF	371	5231
07 1 33 091	SCHOENEBOERG	BAD KREUZNACH	RHPF	571	6531
09 7 78 193	SCHOENEBOERG	UNTERALLGAEU	BAY	293	8949
06 1 79 026	SCHOENECK	MAIN-KINZIG-KREIS	HESS	10 114	6369
07 2 32 304	SCHOENECKEN	BITBURG-PRUEM	RHPF	1 811	5541
08 3 36 080	SCHOENENBERG	LOERRACH	BAWU	313	7869
07 3 36 092	SCHOENENBERG-KUEBELBERG	KUSEL	RHPF	4 695	6796
03 1 51 026	SCHOENEWOERDE	GIFHORN	NDSA	729	3121
09 3 77 151	SCHOENFICHT	TIRSCHENREUTH	BAY	120	8591
09 1 79 147	SCHOENGEISING	FUERSTENFELD BRUCK	BAY	1 436	8081
09 3 77 152	SCHOENHAID	TIRSCHENREUTH	BAY	680	8591
01 0 58 145	SCHOENHORST	RENSBURG-ECKERNFOERDE	SCHH	303	2302
03 1 54 019	SCHOENINGEN, STADT	HELMSTEDT	NDSA	15 830	3338
01 0 57 074	SCHOENKIRCHEN	PLOEN	SCHH	5 725	2301
09 7 71 164	SCHOENLEITEN	AICHACH-FRIEDBERG	BAY	247	8891
09 1 73 143	SCHOENRAIN	BAD TOELZ-WOLFRATSHAUSEN	BAY	740	8173
09 3 76 160	SCHOENSEE, STADT	SCHWANDORF	BAY	2 689	8476
08 1 26 072	SCHOENTAL	HOHENLOHEKREIS	BAWU	5 627	7109
09 3 72 157	SCHOENTHAL	CHAM	BAY	568	8491
08 3 26 054	SCHOENWALD IM SCHWARZWALD	SCHWARZWALD-BAAD-KREIS	BAWU	2 398	7741

2 GEMEINDEN IN ALPHABETISCHER ORDNUNG MIT SCHLUESSELNUMMER, WOHNBEVOELKERUNG UND POSTLEITZAHL AM 31.12.1977

SCHLUESSEL- NUMMER	GEMEINDE	KREIS	LAND	BEVOEL- KERUNG	POST- LEIT- ZAHL
09 4 79 150	SCHOENWALD, STADT	WUNSIEDEL I. FICHELGEIRGE	BAY	4 120	8671
01 0 55 038	SCHOENWALDE AM BUNGSBERG	OSTHOLSTEIN	SCHH	2 282	2431
03 1 58 027	SCHOEPPENSTEDT, STADT	WOLFENBUETTEL	NDSA	5 836	3307
05 5 54 052	SCHOEPPINGEN	RORKEN	NW	4 692	4431
03 2 51 031	SCHOLEN	DIEPHOLZ	NDSA	862	2831
09 6 77 182	SCHOLLBRUNN	MAIN-SPESSART	BAY	801	8771
08 3 26 055	SCHONACH IM SCHWARZWALD	SCHWARZWALD-BAAR-KREIS	BAWU	5 030	7745
09 6 77 183	SCHONDERFELD	MAIN-SPESSART	BAY	119	8781
09 1 81 139	SCHONDORF A. AMMERSEE	LANDSBERG A. LECH	BAY	2 360	8919
09 6 72 149	SCHONDRA, MARKT	BAD KISSINGEN	BAY	760	8789
09 1 90 148	SCHONGAU, STADT	WEILHEIM-SCHONGAU	BAY	10 304	8920
09 1 87 173	SCHONSTETT	ROSENHEIM	BAY	1 004	8201
09 6 78 174	SCHONUNGEN	SCHWEINFURT	BAY	3 883	8724
08 3 36 081	SCHOPFHEIM, STADT	LOERRACH	BAWU	15 588	7860
08 2 37 061	SCHOPFLOCH	FREUDENSTADT	BAWU	1 945	7294
09 5 71 200	SCHOPFLOCH, MARKT	ANSBACH	BAY	2 294	8801
09 7 79 211	SCHOPFLOHE	DONAU-RIES	BAY	294	8861
07 3 35 204	SCHOPP	KAISERSLAUTERN	RHPF	1 344	6751
09 3 72 158	SCHORNDOERF	CHAM	BAY	1 656	8491
08 1 19 067	SCHORNDOERF, STADT	REMS-MURR-KREIS	BAWU	32 995	7060
07 3 31 059	SCHOPNSHEIM	ALZFY-WORMS	RHPF	1 238	6509
09 5 75 162	SCHORNWEISACH	NEUSTADT A.D. AISCH-BAD WINDSHEIM	BAY	380	8531
03 4 55 015	SCHORTENS	FRIESLAND	NDSA	20 243	2948
06 1 84 016	SCHOTTEN, STADT	VOGELSBERG-KREIS	HESS	9 679	6479
09 4 73 164	SCHOTTENSTEIN	COBURG	BAY	440	8621
08 3 25 053	SCHRAMBERG, STADT	ROTTWEIL	BAWU	19 306	7230
09 7 80 138	SCHRATTENBACH	OBERALLGAEU	BAY	743	8961
06 2 76 021	SCHRECKSBACH	SCHWALM-EDER-KREIS	HESS	3 185	3579
09 4 72 185	SCHREEZ	BAYREUTH	BAY	356	8581
01 0 53 113	SCHRETSTAKEN	HERZOGTUM LAUENBURG	SCHH	405	2053
09 7 73 162	SCHRETZHEIM	DILLINGEN A.D. DONAU	BAY	1 340	8881
08 2 26 062	SCHRIESHEIM, STADT	RHEIN-NECKAR-KREIS	BAWU	11 789	6905
09 1 85 158	SCHROBENHAUSEN, STADT	NEUBURG-SCHROBENHAUSEN	BAY	10 875	8898
08 1 27 075	SCHROZBERG, STADT	SCHWAEBISCH HALL	BAWU	5 436	7187
01 0 51 104	SCHRUM	DITHMARSCHEN	SCHH	87	2241
01 0 59 077	SCHUBY	SCHLESWIG-FLENSBURG	SCHH	2 118	2381
01 0 58 146	SCHUELLDORF	RENSBURG-ECKERNFOERDE	SCHH	452	2373
07 2 33 239	SCHUELLER	DAUN	RHPF	364	5531
01 0 51 105	SCHUELP	DITHMARSCHEN	SCHH	548	2244
01 0 58 147	SCHUELP B. NORTORF	RENSBURG-ECKERNFOERDE	SCHH	800	2353
01 0 58 148	SCHUELP B. RENDSBURG	RENSBURG-ECKERNFOERDE	SCHH	840	2371
07 1 32 100	SCHUERDT	ALTENKIRCHEN (WESTERWALD)	RHPF	175	5232
01 0 53 114	SCHUERENSOEHLN	HERZOGTUM LAUENBURG	SCHH	152	2061
03 4 56 021	SCHUETTORF, STADT	GRAFSCHAFT BENTHEIM	NDSA	9 123	4443
07 1 31 074	SCHULD	AHRWEILER	RHPF	763	5489
03 1 53 011	SCHULENBERG IM OBERHARZ	GOSLAR	NDSA	513	3396
01 0 53 115	SCHULENDORF	HERZOGTUM LAUENBURG	SCHH	348	2059
08 3 17 121	SCHUTTERTAL	ORTENAU-KREIS	BAWU	3 357	7631

S

2 GEMEINDEN IN ALPHABETISCHER ORDNUNG MIT SCHLUESSELNUMMER, WOHNBEVOELKERUNG UND POSTLEITZAHL AM 31.12.1977

SCHLUESSEL- NUMMER	GEMEINDE	KREIS	LAND	BEVOEL- KERUNG	POST- LEIT- ZAHL
08 3 17 122	SCHUTTERWALD	ORTENAUKEIS	BAWU	5 897	7601
07 2 33 065	SCHUTZ	DAUN	RHPF	160	5531
07 1 32 101	SCHUTZBACH	ALTENKIRCHEN (WESTERWALD)	RHPF	473	5241
09 5 65 000	SCHWABACH, STADT	KREISFREIE STADT	BAY	33 450	8540
09 1 90 149	SCHWABBRUCK	WEILHEIM-SCHONGAU	BAY	606	8921
09 7 72 198	SCHWABEGG	AUGSBURG	BAY	724	8931
07 3 39 051	SCHWABENHEIM A. D. SELZ	MAINZ-BINGEN	RHPF	1 671	6501
09 1 74 143	SCHWABHAUSEN B. DACHAU	DACHAU	BAY	2 960	8061
09 7 72 199	SCHWABMUEHLHAUSEN	AUGSBURG	BAY	328	8931
09 7 72 200	SCHWABMUENCHEN, STADT	AUGSBURG	BAY	7 867	8930
09 1 90 150	SCHWABNIEDERHOFEN	WEILHEIM-SCHONGAU	BAY	447	8921
09 1 90 151	SCHWABSOIEN	WEILHEIM-SCHONGAU	BAY	720	8921
01 0 54 116	SCHWABSTEDT	NORDFRIESLAND	SCHH	1 217	2251
09 4 78 161	SCHWABTHAL	LICHTENFELS	BAY	759	8621
08 1 36 065	SCHWABISCH GMUEND, STADT	OSTALBKREIS	BAWU	56 451	7070
08 1 27 076	SCHWABISCH HALL, STADT	SCHWABISCH HALL	BAWU	32 001	7170
09 6 72 150	SCHWAERZELBACH	BAD KISSINGEN	BAY	589	8781
03 2 51 032	SCHWAFOERDEN	DIEPHOLZ	NDSA	1 390	2831
09 2 73 170	SCHWAIG	KELHEIM	BAY	800	8071
09 5 74 156	SCHWAIG B. NUERNBERG	NUERNBERGER LAND	BAY	8 768	8501
09 1 80 131	SCHWAIGEN	GARMISCH-PARTENKIRCHEN	BAY	496	8116
08 1 25 086	SCHWAIGERN, STADT	HEILBRONN	BAWU	8 437	7103
09 7 78 194	SCHWAIGHAUSEN	UNTERALLGAEU	BAY	434	8941
08 1 19 068	SCHWAIKHEIM	REMS-MURR-KREIS	BAWU	7 628	7052
06 1 80 010	SCHWALBACH (TAUNUS), STADT	MAIN-TAUNUS-KREIS	HESS	15 165	6231
10 0 44 118	SCHWALBACH/SAAR	SAARLOUIS	SAAR	34 508	6635
07 1 40 140	SCHWALL	RHEIN-HUNSRUECK-KREIS	RHPF	144	5401
06 2 76 022	SCHWALMSTADT, STADT	SCHWALM-EDER-KREIS	HESS	17 874	3578
05 1 66 024	SCHWALMTAL	VIERSEN	NW	14 272	4056
06 1 84 017	SCHWALMTAL	VOGELSBERGKREIS	HESS	3 262	6323
08 3 17 150	SCHWANAU	ORTENAUKEIS	BAWU	5 302	7635
09 5 76 145	SCHWAND B. NUERNBERG, MARKT	ROTH	BAY	1 984	8501
09 3 76 161	SCHWANDORF, STADT	SCHWANDORF	BAY	22 370	8460
03 3 56 069	SCHWANEWEDE	OSTERHOLZ	NDSA	17 252	2822
09 6 78 175	SCHWANFELD	SCHWEINFURT	BAY	1 356	8722
09 7 77 169	SCHWANGAU	OSTALLGAEU	BAY	3 306	8959
07 3 40 047	SCHWANHEIM	PIRMASENS	RHPF	640	6749
03 2 51 033	SCHWARME	DIEPHOLZ	NDSA	1 868	2811
03 3 58 020	SCHWARMSTEDT	SOLTAU-FALLINGBOSTEL	NDSA	4 311	3033
01 0 57 076	SCHWARTBUCK	PLOEN	SCHH	579	2301
08 2 25 116	SCHWARZACH	NECKAR-ODENWALD-KREIS	BAWU	2 463	6951
09 6 75 165	SCHWARZACH A. MAIN, MARKT	KITZINGEN	BAY	3 056	8711
09 4 77 155	SCHWARZACH B. KULMBACH	KULMBACH	BAY	910	8651
09 3 76 162	SCHWARZACH B. NABBURG	SCHWANDORF	BAY	1 342	8471
09 2 78 187	SCHWARZACH, MARKT	STRAUBING-BOGEN	BAY	2 170	8445
07 1 40 141	SCHWARZEN	RHEIN-HUNSRUECK-KREIS	RHPF	139	6544
09 5 72 153	SCHWARZENBACH	ERLANGEN-HOECHSTADT	BAY	252	8551
09 3 74 156	SCHWARZENBACH	NEUSTADT A.D. WALDNAAB	BAY	770	8481

2 GEMEINDEN IN ALPHABETISCHER ORDNUNG MIT SCHLUESSELNUMMER, WOHNBEVOELKERUNG UND POSTLEITZAHL AM 31.12.1977

SCHLUESSEL- NUMMER	GEMEINDE	KREIS	LAND	BEVOEL- KERUNG	POST- LEIT- ZAHL
09 3 77 153	SCHWARZENBACH	TIRSCHENREUTH	BAY	543	8593
09 4 75 168	SCHWARZENBACH A. D. SAALE, STADT	HOF	BAY	7 107	8676
09 4 75 169	SCHWARZENBACH A. WALD, STADT	HOF	BAY	3 461	8671
01 0 53 116	SCHWARZENBEK, STADT	HERZOGTUM LAUENBURG	SCHH	11 697	2053
07 2 31 116	SCHWARZENBORN	BERNKASTEL-WITTLICH	RHPF	49	5561
06 2 76 023	SCHWARZENBORN, STADT	SCHWALM-EDER-KREIS	HESS	1 327	3579
09 5 74 157	SCHWARZENBRUCK	NUEPNBERGER LAND	BAY	7 241	8501
09 3 76 163	SCHWARZENFELD, MARKT	SCHWANDORF	BAY	6 020	8472
09 4 79 151	SCHWARZENHAMMER	WUNSIEDEL I. FICHTELGEBIRGE	BAY	852	8671
09 4 75 170	SCHWARZENSTEIN	HOF	BAY	547	8671
09 3 75 197	SCHWARZENTHONHAUSEN	REGENSBURG	BAY	338	8411
07 1 33 205	SCHWARZERDEN	BAD KREUZNACH	RHPF	301	6571
09 3 76 164	SCHWARZHOFEN, MARKT	SCHWANDORF	BAY	1 415	8461
09 6 77 184	SCHWEBENRIED	MAIN-SPESSART	BAY	759	8725
09 6 78 176	SCHWEBHEIM	SCHWEINFURT	BAY	3 166	8721
07 3 35 043	SCHWEDELBRACH	KAISERSLAUTERN	RHPF	804	6751
01 0 58 150	SCHWEDENECK	RENDSBURG-ECKERNFORDE	SCHH	2 417	2301
07 3 34 028	SCHWEGENHEIM	GERMERSHEIM	RHPF	2 123	6721
07 2 35 125	SCHWEICH	TRIER-SAARBURG	RHPF	5 418	5558
07 3 37 071	SCHWEIGEN-RECHTENBACH	LANDAU-BAD BERGZABERN	RHPF	1 271	6749
07 1 41 127	SCHWEICHAUSEN	RHEIN-LAHN-KREIS	RHPF	194	5409
07 3 37 072	SCHWEIGHOFEN	LANDAU-BAD BERGZABERN	RHPF	578	6749
03 4 55 016	SCHWEINDORF	FRIESLAND	NDSA	455	2941
09 6 62 000	SCHWEINFURT, STADT	KREISFREIE STADT	BAY	54 108	8720
07 1 33 092	SCHWEINSCHIED	BAD KREUZNACH	RHPF	228	6759
09 5 71 201	SCHWEINSDORF	ANSBACH	BAY	298	8803
09 6 74 196	SCHWEINSHAUPTEN	HASSBERGE	BAY	223	8729
09 7 79 212	SCHWEINSPPOINT	DONAU-RIES	BAY	691	8851
09 4 71 187	SCHWEISDORF	BAMBERG	BAY	173	8604
07 3 33 069	SCHWEISWEILER	DONNERSBERGKREIS	RHPF	310	6761
09 1 86 152	SCHWEITENKIRCHEN	PFaffenhofen A.D. ILM	BAY	1 552	8069
07 3 40 048	SCHWEIX	PIRMASENS	RHPF	341	6781
05 9 54 024	SCHWELM, STADT	ENNEPE-RUHR-KREIS	NW	31 385	5830
09 6 78 177	SCHWEMMELSBACH	SCHWEINFURT	BAY	366	8722
08 4 26 108	SCHWENDI	BIBERACH	BAWU	5 153	7959
09 7 73 163	SCHWENNENBACH	DILLINGEN A.D. DONAU	BAY	210	8881
09 7 73 164	SCHWENNINGEN	DILLINGEN A.D. DONAU	BAY	812	8881
08 4 37 102	SCHWENNINGEN	SIGMARINGEN	BAWU	1 572	7471
07 1 33 093	SCHWEPPENHAUSEN	BAD KREUZNACH	RHPF	855	6531
07 1 34 079	SCHWERBACH	BIRKENFELD	RHPF	50	6572
03 2 56 028	SCHWERINGEN	NIENBURG (WESER)	NDSA	784	2811
03 4 57 019	SCHWERINSDORF	LEER	NDSA	779	2951
05 9 78 028	SCHWERTE, STADT	UNNA	NW	46 550	5840
01 0 54 118	SCHWESING	NORDFRIESLAND	SCHH	726	2250
08 2 26 084	SCHWETZINGEN, STADT	RHEIN-NECKAR-KREIS	BAWU	17 919	6830
08 1 18 067	SCHWIEBERDINGEN	LUDWIGSBURG	BAWU	8 619	7141
03 3 60 019	SCHWIENAU	UELZEN	NDSA	885	3111
01 0 51 106	SCHWIENHUSEN	DITHMARSCHEN	SCHH	169	2241

S

2 GEMEINDEN IN ALPHABETISCHER ORDNUNG MIT SCHLUESSELNUMMER, WOHNBEVOELKERUNG UND POSTLEITZAHL AM 31.12.1977

SCHLUESSEL- NUMMER	GEMEINDE	KREIS	LAND	BEVOEL- KERUNG	POST- LEIT- ZAHL
09 1 81 140	SCHWIFTING	LANDSBERG A. LECH	BAY	576	8911
09 5 76 146	SCHWIMRACH	ROTH	BAY	172	8546
09 2 78 188	SCHWIMMBACH	STRAUBING-BOGEN	BAY	511	8441
09 1 83 144	SCHWINDFEGG	MUEHLDORF A. INN	BAY	2 092	8255
07 2 32 305	SCHWIRZHEIM	BITBURG-PRUEM	RHPF	416	5541
01 0 60 074	SCHWISSEL	SEGEBERG	SCHH	255	2361
09 7 79 213	SCHWOERSHEIM	DONAU-RIES	BAY	522	8861
08 3 36 082	SCHWOERSTADT	LOERRACH	BAWU	2 363	7881
07 1 34 080	SCHWOLLEN	BIRKENFELD	RHPF	465	6589
03 1 51 027	SCHWUELPER	GIFHORN	NDSA	4 430	3301
09 4 78 162	SCHWUERBITZ	LICHTENFELS	BAY	1 540	8621
09 6 74 197	SECHSTHAL	HASSBERGE	BAY	81	8729
07 1 43 292	SECK	WESTERWALDKREIS	RHPF	1 006	5439
08 2 25 091	SLCKACH	NECKAR-ODENWALD-KREIS	BAWU	3 759	6966
08 3 17 126	SEEBACH	ORTENAU-KREIS	BAWU	1 552	7591
09 1 89 143	SEEBRUCK	TRAUNSTEIN	BAY	825	8221
03 1 52 024	SEERBURG	GOETTINGEN	NDSA	1 158	3401
01 0 53 117	SEEDORF	HERZOGTUM LAUENBURG	SCHH	575	2411
03 3 57 042	SEEDORF	ROTENBURG (WUEMME)	NDSA	514	2149
01 0 60 075	SEEDORF	SEGEBERG	SCHH	1 761	2361
01 0 58 151	SEEFELD	RENSBURG-ECKERNFOERDE	SCHH	335	2215
09 7 77 170	SEEG	OSTALLGAEU	BAY	2 195	8959
09 1 80 132	SEEHAUSEN A. STAFFELSEE	GARMISCH-PARTENKIRCHEN	BAY	2 192	8110
06 1 72 022	SEEHEIM	DARMSTADT-DIEBURG	HESS	15 196	6104
08 4 26 109	SEEKIRCH	BIBERACH	BAWU	200	7946
09 4 76 172	SEELACH	KRONACH	BAY	655	8640
08 3 17 127	SEELBACH	ORTENAU-KREIS	BAWU	4 472	7633
07 1 41 128	SEELBACH	RHEIN-LAHN-KREIS	RHPF	386	5409
07 1 32 103	SEELBACH (WESTERWALD)	ALTENKIRCHEN (WESTERWALD)	RHPF	355	5232
07 1 32 102	SEELBACH HEI HAMM (SIEG)	ALTENKIRCHEN (WESTERWALD)	RHPF	95	5249
07 3 33 203	SEELLEN	DONNERSBERG-KREIS	RHPF	194	6759
03 2 53 014	SEELZE, STADT	HANNOVER	NDSA	30 705	3016
09 1 89 144	SEEN	TRAUNSTEIN	BAY	1 544	8221
07 1 33 094	SEESRACH	BAD KREUZNACH	RHPF	598	6571
03 1 53 012	SEESSEN, STADT	GOSLAR	NDSA	23 022	3370
09 1 90 152	SEESHAUPT	WEILHEIM-SCHONGAU	BAY	2 138	8124
01 0 56 045	SEESTERMUEHE	PINNEBERG	SCHH	806	2201
01 0 54 119	SEETH	NORDFRIESLAND	SCHH	742	2251
01 0 56 046	SEETH-EKHOLT	PINNEBERG	SCHH	528	2201
03 3 53 031	SEEVETAL	HARBURG	NDSA	34 213	2105
08 2 37 073	SEEWALD	FREUDENSTADT	BAWU	1 920	7291
07 2 32 119	SEFFERN	BITBURG-PRUEM	RHPF	346	5521
07 2 32 120	SEFFERWEICH	BITBURG-PRUEM	RHPF	203	5521
03 2 57 034	SEGGEBRUCH	SCHAUMBURG	NDSA	1 166	3061
09 7 79 214	SEGLOHE	DONAU-RIES	BAY	129	8861
09 6 75 166	SEGNITZ	KITZINGEN	BAY	911	8713
01 0 58 152	SEHNEDT	RENSBURG-ECKERNFOERDE	SCHH	636	2371
03 1 58 028	SEHLDE	WOLFENBUETTEL	NDSA	1 078	3321

2 GEMEINDEN IN ALPHABETISCHER ORDNUNG MIT SCHLUESSELNUMMER, WOHNBEVOELKERUNG UND POSTLEITZAHL AM 31.12.1977

SCHLUESSEL- NUMMER	GEMEINDE	KREIS	LAND	BEVOEL- KERUNG	POST- LEIT- ZAHL
07 2 31 117	SEHLEM	BERNKASTEL-WITTLICH	RHPF	767	5561
03 2 54 030	SEHLEM	HILDESHEIM	NDSA	979	3201
03 2 53 015	SEHNDE	HANNOVER	NDSA	18 842	3163
09 4 76 173	SEIBELSDORF, MARKT	KRONACH	BAY	492	8641
07 1 33 095	SEIBERSBACH	BAD KREUZNACH	RHPF	1 328	6531
09 1 85 159	SEIBOLDSORF	NEUBURG-SCHROBENHAUSEN	BAY	135	8859
09 4 72 186	SEIDWITZ	PAYREUTH	BAY	270	8581
07 1 32 104	SEIFEN	ALTENKIRCHEN (WESTERWALD)	RHPF	65	5232
09 7 74 183	SEIFERTSHOFEN	GUENZBURG	BAY	190	8909
09 6 75 167	SEINSHEIM, MARKT	KITZINGEN	BAY	489	8711
07 2 32 306	SEINSFELD	BITBURG-PRUEM	RHPF	231	5521
08 3 27 055	SEITINGEN-OBERFLACHT	TUTTLINGEN	BAWU	1 710	7201
07 2 32 307	SEIWERATH	BITBURG-PRUEM	RHPF	158	5541
09 4 79 153	SELB-PLOESSBERG	WUNSIEDEL I. FICHELGEESIRGE	BAY	1 188	8672
09 4 79 152	SELB, STADT	WUNSIEDEL I. FICHELGERIRGE	BAY	16 344	8672
07 1 32 105	SELBACH (SIEG)	ALTENKIRCHEN (WESTERWALD)	RHPF	716	5248
09 4 75 171	SELBITZ, STADT	HOF	BAY	5 224	8671
07 3 36 094	SELCHENPACH	KUSEL	RHPF	390	6799
01 0 57 077	SELENT	PLOEN	SCHH	1 334	2309
05 3 70 024	SELFKANT	HEINSBERG	NW	8 046	5135
09 5 71 202	SELGENSTADT	ANSBACH	BAY	145	6802
06 1 82 013	SELIGENSTADT, STADT	OFFENBACH	HESS	17 107	6453
01 0 59 078	SELK	SCHLESWIG-FLENSBURG	SCHH	686	2381
07 2 32 308	SELLERICH	BITBURG-PRUEM	RHPF	301	5541
05 9 78 032	SELM, STADT	UNNA	NW	23 244	4714
03 3 57 043	SELSINGEN	ROTENBURG (WUEMME)	NDSA	2 508	2143
06 1 78 014	SELTERS (TAUNUS)	LIMBURG-WEILBURG	HESS	6 242	6251
07 1 43 067	SELTERS (WESTERWALD)	WESTERWALDKREIS	RHPF	2 166	5418
07 3 39 053	SELZEN	MAINZ-BINGEN	RHPF	1 135	6501
07 3 35 205	SEMRACH	KAISERSLAUTERN	RHPF	850	6751
03 1 58 029	SEMMENTSTEDT	WOLFENBUETTEL	NDSA	689	3341
09 6 74 198	SENDELBACH	HASSBERGE	BAY	192	8601
05 5 58 044	SENDEN	COESFELD	NW	13 653	4401
09 7 75 152	SENDEN, STADT	NEU-ULM	BAY	17 535	7913
05 5 70 040	SENDENHORST, STADT	WARENDORF	NW	9 766	4401
09 3 73 159	SENGENTHAL	NEUMARKT I. D. OPF.	BAY	1 576	8431
07 2 32 309	SENGERICH	BITBURG-PRUEM	RHPF	32	5541
09 3 75 198	SENGKOFEN	REGENSBURG	BAY	287	8401
07 1 35 079	SENHEIM	COCHEM-ZELL	RHPF	657	5591
09 6 78 178	SENNFELD	SCHWEINFURT	BAY	3 976	8722
06 1 81 015	SENSBACHTAL	ODENWALDKREIS	HESS	1 039	6121
07 1 31 075	SENSCHNEID	AHRWEILER	RHPF	93	5489
07 1 34 081	SENSWEILER	BIRKENFELD	RHPF	774	6581
09 4 78 163	SERKENDORF	LICHTENFELS	BAY	140	8621
09 6 73 164	SERRFELD	RHOEN-GRABFELD	BAY	144	8729
07 2 35 126	SERRIG	TRIER-SAARBURG	RHPF	1 378	5512
08 1 18 068	SERSHEIM	LUDWIGSBURG	BAWU	3 495	7126
07 1 43 068	SESSENBACH	WESTERWALDKREIS	RHPF	497	5411

S

2 GEMEINDEN IN ALPHABETISCHER ORDNUNG MIT SCHLUESSELNUMMER, WOHNBEVOELKERUNG UND POSTLEITZAHL AM 31.12.1977

SCHLUESSEL- NUMMER	GEMEINDE	KREIS	LAND	BEVOEL- KERUNG	POST- LEIT- ZAHL
07 1 43 069	SESSENHAUSEN	WESTERWALDKREIS	RHPF	542	5419
09 4 73 165	SESSLACH, STADT	COBURG	BAY	1 424	8601
01 0 60 076	SETH	SEGEBERG	SCHH	1 532	2061
08 4 25 112	SETZINGEN	ALB-DONAU-KREIS	BAWU	505	7907
09 4 78 164	SEURELSDORF	LICHTENFELS	BAY	1 187	8620
09 3 73 160	SEUBERSDORF I. D. OPF.	NEUMARKT I.D.OPF.	BAY	2 836	8431
09 5 73 126	SEUKENDORF	FUERTH	BAY	1 594	8501
09 4 75 172	SEULBITZ A. D. SAECHS. SAALE	HOF	BAY	308	8661
03 1 52 025	SEULINGEN	GOETTINGEN	NDSA	1 253	3401
09 4 79 154	SLUSSEN	WUNSIEDEL I.FICHTELGEBIRGE	BAY	651	8594
09 4 71 188	SEUSSLING	BAMBERG	BAY	414	8602
07 2 32 310	SEVENIG (OUR)	BITBURG-PRUEM	RHPF	94	5541
07 2 32 121	SEVENIG BEI NEUERBURG	BITBURG-PRUEM	RHPF	30	5529
08 3 16 039	SFXAU	EMMENDINGEN	BAWU	2 390	7831
09 2 74 181	SEYBOLDSORF	LANDSHUT	BAY	775	8313
09 4 72 188	SEYBOTHENREUTH	BAYREUTH	BAY	758	8581
03 2 54 031	SIBRESSE	HILDESHEIM	NDSA	2 627	3226
03 1 58 030	SICKTE	WOLFENBUETTEL	NDSA	4 539	3305
07 3 37 073	SIEBELDINGEN	LANDAU-BAD BERGZABERN	RHPF	1 002	6741
07 1 37 099	SIEBENSACH	MAYEN-KOBLENZ	RHPF	167	5441
01 0 53 118	SIEBENBAEUMEN	HERZOGTUM LAUENBURG	SCHH	511	2061
01 0 53 119	SIEBENEICHEN	HERZOGTUM LAUENBURG	SCHH	247	2059
09 7 78 195	SIEBNACH	UNTERALLGAEU	BAY	494	8939
03 2 51 034	SIEDENBURG, FLECKEN	DIEPHOLZ	NDSA	1 088	2839
07 3 31 060	SIEFERSHEIM	ALZEY-WORMS	RHPF	777	6551
06 1 77 032	SIEGBACH	LAHN-DILL-KREIS	HESS	2 974	6349
05 3 82 060	SIEGBURG, STADT	RHEIN-SIEG-KREIS	NW	34 341	5200
08 1 25 087	SIEGELSBACH	HEILBRONN	BAWU	1 363	6921
05 9 70 040	SIEGEN, STADT	SIEGEN	NW	114 516	5900
09 2 73 172	SIEGENBURG, MARKT	KELHEIM	BAY	2 228	8421
09 6 78 179	SIEGENDORF	SCHWEINFURT	BAY	220	8711
09 1 84 143	SIEGERTSBRUNN	MUENCHEN	BAY	1 684	8011
09 1 89 145	SIEGSDORF	TRAUNSTEIN	BAY	6 052	8221
01 0 62 069	SIEK	STORMARN	SCHH	1 704	2071
09 7 71 165	SIELLENBACH	AICHACH-FRIEDBERG	BAY	904	8891
07 1 34 082	SIFN	BIRKENFELD	RHPF	614	6581
07 1 34 083	SIEHNACHENBACH	BIRKENFELD	RHPF	211	6581
01 0 55 039	SIERKSDORF	OSTHOLSTEIN	SCHH	1 968	2409
01 0 53 120	SIERKSRUDE	HERZOGTUM LAUENBURG	SCHH	241	2061
07 1 31 076	SIERSCHEID	AHRWEILER	RHPF	80	5489
07 1 43 070	SIERSHAHN	WESTERWALDKREIS	RHPF	2 496	5433
07 1 34 084	SIESBACH	BIRKENFELD	RHPF	375	6581
01 0 60 077	SIEVERSHUETTEN	SEGEBERG	SCHH	847	2359
01 0 59 159	SIEVERSTEDT	SCHLESWIG-FLENSBURG	SCHH	1 412	2381
01 0 61 099	SIEZBUETTEL	STEINBURG	SCHH	71	2216
08 4 37 104	SIGMARINGEN, STADT	SIGMARINGEN	BAWU	15 258	7480
08 4 37 105	SIGMARINGENDORF	SIGMARINGEN	BAWU	3 299	7485
09 7 76 126	SIGMARSZELL	LINDAU (BODENSEE)	BAY	2 076	8995

2 GEMEINDEN IN ALPHABETISCHER ORDNUNG MIT SCHLUESSELNUMMER, WOHNBEVÖLKERUNG UND POSTLEITZAHL AM 31.12.1977

SCHLUESSEL- NUMMER	GEMEINDE	KREIS	LAND	BEVÖL- KERUNG	POST- LEIT- ZAHL
09 1 74 144	SIGMERTSHAUSEN	DACHAU	BAY	441	8061
09 4 79 155	SILBERBACH	MUNSIEDEL I.FICHELGEIRGE	BAY	360	8591
01 0 59 079	SILBERSTEDT	SCHLESWIG-FLENSBURG	SCHH	1 432	2381
09 7 75 153	SILHEIM	NEU-ULM	BAY	319	7911
07 3 37 074	SILZ	LANDAU-BAD BERGZABERN	RHPF	822	6749
01 0 61 100	SILZEN	STEINBURG	SCHH	143	2211
09 2 77 145	SIMBACH A. INN, STADT	ROTTAL-INN	BAY	9 272	8346
09 2 79 135	SIMRACH, MARKT	DINGOLFING-LANDAU	BAY	3 202	8384
09 5 74 156	SIMMELSDORF	NUERNBERGER LAND	BAY	2 587	8561
05 3 54 028	SIMMERATH	AACHEN	NW	12 735	5107
07 1 43 071	SIMMERN	WESTERWALDKREIS	RHPF	1 053	5411
07 1 40 144	SIMMERN, STADT	RHEIN-HUNS RUECK-KREIS	RHPF	5 779	6540
08 2 35 066	SIMMERSFELD	CALW	BAWU	1 689	7271
09 5 75 163	SIMMERSHOFEN	NEUSTADT A.D.AISCH-BAD WINDSHEIM	BAY	1 035	8704
07 1 33 096	SIMPETAL	BAD KREUZNACH	RHPF	1 463	6571
08 2 35 067	SIMMOZHEIM	CALW	BAWU	1 622	7261
01 0 54 120	SIMONSBERG	NORDFRIESLAND	SCHH	795	2250
08 3 16 042	SIMONSWALD	EMMENDINGEN	BAWU	2 726	7809
05 5 71 203	SINBRONN	ANSBACH	BAY	511	8804
08 1 15 045	SINDELFINGEN, STADT	ROERLINGEN	BAWU	53 999	7032
09 1 90 153	SINDELSDORF	WEILHEIM-SCHONGAU	BAY	798	8121
09 3 73 161	SINDLFACH	NEUMARKT I.D.OPF.	BAY	863	8431
08 3 35 075	SINGEN (HOHENTWIEL), STADT	KONSTANZ	BAWU	44 295	7700
09 1 86 153	SINGENBACH	PFaffenHOFEN A.D.ILM	BAY	348	8069
09 6 72 151	SINGENRAIN	BAD KISSINGEN	BAY	142	8789
07 1 41 129	SINGHOFEN	RHEIN-LAHN-KREIS	RHPF	1 414	5409
06 1 77 033	SINN	LAHN-DILL-KREIS	HESS	6 165	6349
06 1 79 027	SINNTAL	MAIN-KINZIG-KREIS	HESS	9 479	6491
08 2 26 085	SINSHEIM, STADT	RHEIN-NECKAR-KREIS	BAWU	25 476	6920
07 2 32 122	SINSPALT	BITBURG-PRUEM	RHPF	315	5529
09 3 72 159	SINZENDORF	CHAM	BAY	160	8491
08 2 16 049	SINZHEIM	RASTATT	BAWU	7 380	7573
07 1 31 077	SINZIG, STADT	AHRWEILER	RHPF	13 686	5485
09 3 75 199	SINZING	REGENSBURG	BAY	4 770	8411
07 3 33 071	SIPPERSFELD	DONNERSBERGKREIS	RHPF	919	6751
08 4 35 053	SIPPLINGEN	BODENSEEKREIS	BAWU	1 992	7767
01 0 53 121	SIRKSFELDE	HERZOGTUM LAUENBURG	SCHH	219	2411
03 3 57 044	SITTENSEN	ROTENBURG (WUEMME)	NDSA	3 687	2139
07 3 33 072	SITTERS	DONNERSBERGKREIS	RHPF	140	6761
07 1 33 097	SOBERNHEIM, STADT	BAD KREUZNACH	RHPF	6 581	6553
03 3 55 034	SODERSTORF	LUENEBURG	NDSA	1 109	2121
09 1 87 174	SOECHTENAU	ROSENHEIM	BAY	1 834	8201
09 1 88 138	SOECKING	STARNBERG	BAY	4 483	8135
03 4 54 047	SOEGEL	EMSLAND	NDSA	4 035	4475
03 2 54 032	SOEHLDE	HILDESHEIM	NDSA	7 607	3201
06 2 74 024	SOEHREWALD	KASSEL	HESS	4 346	3501
08 3 15 107	SOELDEN	BREISGAU-HOCHSCHWARZWALD	BAWU	782	7801
09 1 87 175	SOELLHUBEN	ROSENHEIM	BAY	997	8201

S

2 GEMEINDEN IN ALPHABETISCHER ORDNUNG MIT SCHLUESSELNUMMER, WOHNBEVOELKERUNG UND POSTLEITZAHL AM 31.12.1977

SCHLUESSEL- NUMMER	GEMEINDE	KREIS	LAND	BEVOEL- KERUNG	POST- LEIT- ZAHL
03 1 54 020	SOELLINGEN	HELMSTEDT	NDSA	895	3339
09 3 76 165	SOELLITZ	SCHWANDORF	BAY	197	8475
09 6 78 180	SOFMMERSDORF	SCHWEINFURT	BAY	463	8722
01 0 54 121	SOENNEBUELL	NORDFRIESLAND	SCHH	171	2257
01 0 58 153	SOEREN	RENDSBURG-ECKERNFOERDE	SCHH	123	2301
07 2 39 054	SOERGENLOCH	MAINZ-BINGEN	RHPF	734	6501
07 1 32 106	SOLERTH	ALTENKIRCHEN (WESTERWALD)	RHPF	181	5231
01 0 59 161	SOERUP	SCHLESWIG-FLensburg	SCHH	4 115	2393
05 9 74 040	SOEST, STADT	SOEST	NW	40 258	4770
07 1 40 145	SOHREN	RHEIN-HUNS RUECK-KREIS	RHPF	1 950	6543
07 1 40 146	SOHRSCHEID	RHEIN-HUNS RUECK-KREIS	RHPF	105	6543
05 1 22 000	SOLINGEN, STADT	KREISFREIE STADT	NW	168 332	5650
01 0 59 162	SOLLERUP	SCHLESWIG-FLensburg	SCHH	467	2381
01 0 54 123	SOLLWITT	NORDFRIESLAND	SCHH	281	2251
06 1 77 034	SOLMS	LAHN-DILL-KREIS	HESS	12 590	6336
09 5 77 168	SOLNHOFEN	WEISSENBURG-GUNZENHAUSEN	BAY	1 702	8831
03 3 58 021	SOLTAU, STADT	SOLTAU-FALLINGROSTEL	NDSA	19 602	3040
03 3 60 020	SOLTENDIECK	UELZEN	NDSA	1 171	3111
09 6 75 169	SOMMERACH	KITZINGEN	BAY	1 005	8711
09 6 76 157	SOMMERAU	MILTENBERG	BAY	786	8751
07 2 35 129	SOMMERAU	TRIER-SAARBURG	RHPF	79	5501
09 6 79 187	SOMMERHAUSEN, MARKT	WUERZBURG	BAY	1 374	8701
09 6 71 153	SOMMERKAHL	ASCHAFFENBURG	BAY	971	8752
01 0 61 101	SOMMERLAND	STEINBURG	SCHH	813	2201
07 1 33 099	SOMMERLOCH	BAD KREUZNACH	RHPF	334	6551
09 7 73 165	SONDERHEIM	DILLINGEN A.D.DONAU	BAY	176	8881
09 6 79 188	SONDERHOFEN	WUERZBURG	BAY	525	8701
09 6 73 165	SONDERNAU	RHOEN-GRABFELD	BAY	260	8741
09 5 71 204	SONDERNOHE	ANSBACH	BAY	145	8802
09 6 73 166	SONDHEIM	RHOEN-GRABFELD	BAY	313	8741
09 6 73 167	SONDHEIM V. D. RHOEN	RHOEN-GRABFELD	BAY	662	8741
09 4 73 166	SONNEFELD	COBURG	BAY	5 097	8625
09 2 75 148	SONNFEN	FASSAU	BAY	487	8391
07 1 34 085	SONNENBERG-WINNENBERG	BIRKENFELD	RHPF	591	6581
08 4 15 091	SONNENBUEHL	REUTLINGEN	BAWU	5 442	7411
09 3 76 166	SONNENRIED	SCHWANDORF	BAY	253	8461
07 1 34 086	SONNSCHIED	BIRKENFELD	RHPF	121	6581
05 1 70 040	SONSRECK	WESEL	NW	6 419	4176
09 7 73 166	SONTHEIM	DILLINGEN A.D.DONAU	BAY	273	8881
09 7 78 196	SONTHEIM	UNTERALLGAEU	BAY	1 474	8947
08 1 35 031	SONTHEIM AN DER BRENZ	HEIDENHEIM	BAWU	4 945	7927
09 7 80 139	SONTHOFEN, STADT	OBERRALLGAEU	BAY	19 537	8972
06 2 78 010	SONTRA, STADT	WERRA-MEISSNER-KREIS	HESS	9 296	6443
01 0 58 154	SOPHIENHAMM	RENDSBURG-ECKERNFOERDE	SCHH	314	2371
07 1 35 080	SOSBERG	COCHEM-ZELL	RHPF	194	5581
03 3 57 045	SOTTTRUM	ROTENBURG (WUEMME)	NDSA	3 513	2134
09 1 87 176	SOYEN	ROSENHEIM	BAY	1 983	8091
07 1 33 099	SPABRUECKEN	BAD KREUZNACH	RHPF	997	6551

2 GEMEINDEN IN ALPHABETISCHER ORDNUNG MIT SCHLUESSELNUMMER, WOHNBEVOELKERUNG UND POSTLEITZAHL AM 31.12.1977

SCHLUESSEL- NUMMER	GEMEINDE	KREIS	LAND	BEVOEL- KERUNG	POST- LEIT- ZAHL
03 4 54 048	SPAHNHARENSTAETTE	EMSLAND	NDSA	1 153	4471
08 3 27 046	SPAICHINGEN, STADT	TUTTLINGEN	BAWU	8 947	7208
07 1 33 100	SPALL	BAD KREUZNACH	RHPF	142	6551
09 5 76 147	SPALT, STADT	ROTH	BAY	4 035	8545
07 2 32 311	SPANGDAHEM	BITBURG-PRUEM	RHPF	885	5561
06 2 76 024	SPANGENBERG, STADT	SCHWALM-EDER-KREIS	HESS	6 665	3509
09 5 72 154	SPARDORF	ERLANGEN-HOECHSTADT	BAY	1 859	8521
09 4 75 174	SPARNECK, MARKT	HCF	BAY	2 089	8663
09 1 80 133	SPATZENHAUSEN	GARMISCH-PARTENKIRCHEN	BAY	656	8111
07 1 37 223	SPAY	MAYEN-KOBLENZ	RHPF	2 162	5401
08 2 26 086	SPECHBACH	RHEIN-NECKAR-KREIS	BAWU	1 288	6921
07 2 32 123	SPEICHER	BITBURG-PRUEM	RHPF	2 811	5522
09 4 72 190	SPEICHERSDORF	BAYREUTH	BAY	4 531	8585
09 6 72 152	SPEICHERZ	LAD KISSINGEN	BAY	176	8789
09 3 74 157	SPEINSHART	NEUSTADT A.D.WALDNAAB	BAY	921	8481
03 4 54 049	SPELLE	EMSLAND	NDSA	4 159	4441
05 7 58 032	SPLINGE, STADT	HERFORD	NW	13 426	4905
07 1 40 147	SPISENROTH	RHEIN-HUNSRUECK-KREIS	RHPF	164	5443
07 1 31 208	SPESSART	AHRWEILER	RHPF	657	5546
07 3 18 000	SPEYER, STADT	KREISFREIE STADT	RHPF	43 857	6720
09 2 72 149	SPIEGLAU	FREYUNG-GRAFENAU	BAY	2 424	8356
08 1 19 069	SPIEGELBERG	REMS-MUHR-KREIS	BAWU	1 645	7151
03 4 55 017	SPIEKEROOG	FRIESLAND	NDSA	770	2941
09 4 79 156	SPIELBERG	WUNSIEDEL I.FICHTELGERINGE	BAY	231	8671
10 0 43 117	SPIESSEN-ELVEKESBERG	NEUNKIRCHEN	SAAR	16 478	6683
07 3 31 061	SPIESHEIM	ALZEY-WORMS	RHPF	704	6509
07 3 40 049	SPIRKELBACH	PIRMASENS	RHPF	568	6741
09 7 78 197	SPOECK	UNTERKALLGAEU	BAY	114	8949
07 1 33 101	SPONHEIM	BAD KREUZNACH	RHPF	717	6551
08 1 36 066	SFRAITBACH	OSTALBKREIS	BAWU	2 435	7071
01 0 54 124	SPRAKFRUELL	NORDFRIESLAND	SCHH	234	2261
03 1 51 028	SPRAKENSEHL	GIFHORN	NDSA	1 329	3101
07 3 39 056	SPRENDLINGEN	MAINZ-BINGEN	RHPF	3 302	6555
01 0 62 070	SPRENGE	STORMARN	SCHH	398	2071
03 2 53 016	SPRINGE, STADT	HANNOVER	NDSA	31 002	3257
05 9 54 028	SPROCKHOEVEL, STADT	ENNEPE-RUHR-KREIS	NW	24 126	4322
07 3 36 095	ST JULIAN	KUSEL	RHPF	1 462	6799
06 4 15 093	ST. JOHANN	REUTLINGEN	BAWU	4 320	7411
07 1 38 068	ST. KATHARINEN (LANDKREIS NEUWIED)	NEUWIED	RHPF	2 441	5461
09 3 72 160	STACHESRIED	CHAM	BAY	669	8491
03 3 59 038	STADE, STADT	STADE	NDSA	42 346	2160
07 3 39 057	STADECKEN-ELSHEIM	MAINZ-BINGEN	RHPF	2 665	6501
09 4 71 189	STADELHOFEN	BAMBERG	BAY	612	8501
09 6 77 185	STADELHOFEN	MAIN-SPESSART	BAY	160	8771
03 3 60 021	STADENSEN	UELZEN	NDSA	1 400	3111
03 4 61 009	STADLAND	WESERMARSCH	NDSA	7 320	2981
09 3 76 167	STADLERN	SCHWANDORF	BAY	706	8471
06 2 75 001	STADTALLENDORF, STADT	MARBURG-BIEDENKOPF	HESS	20 388	3570

S

2 GEMEINDEN IN ALPHABETISCHER ORDNUNG MIT SCHLUESSELNUMMER, WOHNBEVOELKERUNG UND POSTLEITZAHL AM 31.12.1977

SCHLUESSEL- NUMMER	GEMEINDE	KREIS	LAND	BEVOEL- KERUNG	POST- LEIT- ZAHL
09 7 72 202	STADTFRGEN	AUGSBURG	BAY	6 940	8901
03 2 57 035	STADTHAGEN, STADT	SCHAUMBURG	NDSA	22 541	3060
07 2 33 240	STADTKYLL	DAUN	RHPF	1 103	5531
09 6 78 181	STADTLAURINGEN, MARKT	SCHWEINFURT	BAY	1 500	8721
05 5 54 056	STADTLOHN, STADT	BORKEN	NW	16 479	4424
03 2 55 034	STADTOLDENDORF, STADT	HOLZMINDEN	NDSA	6 323	3457
09 6 76 156	STADTPROZELTEN, STADT	MILTENBERG	BAY	1 488	6985
09 4 77 156	STADTSTEINACH, STADT	KULMBACH	BAY	3 851	8652
01 0 54 125	STADUM	NORDFRIESLAND	SCHH	1 255	2262
09 7 71 166	STAETZLING ,	AICHACH-FRIEDBERG	BAY	2 990	8901
09 4 71 190	STAFFELBACH	BAMBERG	BAY	827	8601
09 4 78 165	STAFFELSTEIN, STADT	LICHTENFELS	BAY	6 503	8623
03 2 51 035	STAFFHURST	DIEPHOLZ	NDSA	585	2839
01 0 58 155	STAFSTEDT	RENDSBURG-ECKERNFOERDE	SCHH	363	2371
07 3 33 073	STAHLBERG	DONNERSEERKREIS	RHPF	241	6761
07 1 43 072	STAHLHOFEN	WESTERWALDKREIS	RHPF	476	5431
07 1 43 293	STAHLHOFEN AM WIESENSEE	WESTERWALDKREIS	RHPF	202	5439
08 4 25 136	STAIG	ALB-DONAU-KREIS	BAWU	2 531	7901
01 0 57 078	STAKENDORF	PLOEN	SCHH	470	2306
09 6 79 189	STALLDORF	WUERZBURG	BAY	178	8701
09 2 78 189	STALLWANG	STRAUBING-BOGEN	BAY	1 251	8441
09 4 75 175	STAMMPACH, MARKT	HOF	BAY	2 781	8664
09 1 71 130	STAMMHAM	ALTOETTING	BAY	896	8261
09 1 76 161	STAMMHAM	EICHSTAETT	BAY	1 597	8071
09 6 78 182	STAMMHEIM	SCHWEINFURT	BAY	754	8721
09 3 72 161	STAMSRIED, MARKT	CHAM	BAY	1 772	8491
07 3 33 074	STANDENBUEHL	DONNERSBERGKREIS	RHPF	200	6761
09 6 72 153	STANGENROTH	BAD KISSINGEN	BAY	1 004	8731
01 0 59 163	STANGHECK	SCHLESWIG-FLENSBURG	SCHH	300	2341
01 0 62 071	STAPELFELD	STORMARN	SCHH	1 248	2000
07 2 31 120	STARKENEURG	BERNKASTEL-WITTLICH	RHPF	219	5581
09 1 88 139	STARNBERG, STADT	STARNBERG	BAY	9 725	8130
08 4 16 050	STARZACH	TUEBINGEN	BAWU	2 982	7245
09 2 77 146	STAUDACH	ROTTAL-INN	BAY	316	8332
09 1 89 146	STAUDACH-EGERNDACH	TRAUNSTEIN	BAY	910	8217
07 1 33 102	STAUDERNHEIM	BAD KREUZNACH	RHPF	1 533	6551
07 1 43 073	STAUDT	WESTERWALDKREIS	RHPF	879	5431
09 7 73 167	STAUFEN	DILLINGEN A.D.DONAU	BAY	686	8881
08 3 15 108	STAUFEN IM BREISGAU, STADT	BREISGAU-HOCHSCHWARZWALD	BAWU	6 741	7813
03 1 52 026	STAUFENBERG	GOETTINGEN	NDSA	8 541	3513
06 1 77 035	STAUFENBERG, STADT	LAHN-DILL-KREIS	HESS	7 224	6301
03 4 54 050	STAVERN	EMSLAND	NDSA	938	4471
07 1 38 069	STEBACH	NEUWIED	RHPF	162	5419
01 0 54 126	STEDESAND	NORDFRIESLAND	SCHH	750	2261
03 4 55 018	STEDESDORF	FRIESLAND	NDSA	1 397	2943
09 3 72 162	STEEGEN	CHAM	BAY	302	8463
01 0 58 156	STEENFELD	RENDSBURG-ECKERNFOERDE	SCHH	424	2215
07 2 33 241	STEFFELN	DAUN	RHPF	593	5541

2 GEMEINDEN IN ALPHABETISCHER ORDNUNG MIT SCHLUESSELNUMMER, WOHNBEVÖLKERUNG UND POSTLEITZAHL AM 31.12.1977

SCHLUESSEL- NUMMER	GEMEINDE	KREIS	LAND	BEVÖL- KERUNG	POST- LEIT- ZAHL
06 2 75 019	STEFFENBERG	MARBURG-RIEDENKOPF	HESS	4 119	3564
09 4 71 191	STEGAURACH	BAMBERG	BAY	3 618	8602
08 3 15 109	STEGEN	BREISGAU-HOCHSCHWARZWALD	BAWU	4 152	7801
03 2 56 029	STEIMBKE	NIENBURG (WESER)	NDSA	2 020	3071
07 1 38 070	STEIMEL	NEUWIED	RHPF	706	5231
01 0 57 079	STEIN	PLOEN	SCHH	466	2301
04 1 89 147	STEIN A. D. TPAUN	TRAUNSTEIN	HAY	2 776	8221
07 3 31 062	STEIN-HOCKENHEIM	ALZEY-WORMS	RHPF	553	6551
07 1 43 295	STEIN-NEUKIRCH	WESTERWALDKREIS	RHPF	363	5439
07 1 43 296	STEIN-WINGERT	WESTERWALDKREIS	RHPF	180	5239
09 5 73 127	STEIN, STADT	FUERTH	BAY	12 365	8504
08 3 17 129	STEINACH	OKTENAU-KREIS	BAWU	3 561	7611
09 2 78 190	STEINACH	STRAUBING-ROGEN	BAY	1 281	8441
04 6 72 154	STEINACH A. D. SAALE, MARKT	BAD KISSINGEN	BAY	1 278	8731
09 7 71 167	STEINACH B. MERING	AICHACH-FRIEDBERG	BAY	202	8081
07 3 40 050	STEINALPEN	PIRMASENS	RHPF	353	6791
02 3 52 051	STEINAU	CUXHAVEN	NDSA	1 077	2179
06 1 79 029	STEINAU, STADT	MAIN-KINZIG-KREIS	HESS	10 373	6497
09 6 71 154	STEINBACH	ASCHAFFENBURG	BAY	476	8750
09 5 73 128	STEINBACH	FUERTH	BAY	2 380	8501
09 6 74 199	STEINBACH	HASSBERGE	BAY	423	8729
09 2 73 174	STEINBACH	KELHEIM	BAY	617	8302
07 1 40 148	STEINBACH	RHEIN-HUNS RUECK-KREIS	RHPF	93	5449
06 1 76 010	STEINBACH (TAUNUS), STADT	HOCHTAUNUS-KREIS	HESS	9 828	6374
09 4 76 174	STEINBACH A. D. HAIDE	KRONACH	BAY	196	8642
04 4 76 175	STEINBACH A. WALD	KRONACH	BAY	1 718	8641
07 3 33 075	STEINBACH AM DONNERSBERG	DONNERSBERG-KREIS	KHPF	648	6761
07 3 36 096	STEINBACH AM GLAN	KUSEL	RHPF	976	6791
09 4 75 176	STEINBACH B. GEROLDSGRUEN	HOF	BAY	595	8671
09 6 79 190	STEINBACH B. WUERZBURG	WUERZBURG	BAY	136	8702
09 4 76 176	STEINBERG	KRONACH	BAY	1 608	8641
01 0 59 164	STEINBERG	SCHLESWIG-FLENSBURG	SCHH	1 026	2391
09 3 76 168	STEINBERG	SCHWANDORF	BAY	1 479	8461
01 0 59 165	STEINBERGKIRCHE	SCHLESWIG-FLENSBURG	SCHH	1 092	2391
07 2 32 313	STEINBORN	EITBURG-PRUEM	RHPF	238	5521
09 2 78 191	STEINBURG	STRAUBING-ROGEN	BAY	647	8441
09 7 71 168	STEINDORF	AICHACH-FRIEDBERG	BAY	249	8081
07 1 32 107	STEINEBACH	ALTENKIRCHEN (WESTERWALD)	RHPF	1 343	5241
07 1 43 294	STEINEBACH A. D. WIED	WESTERWALDKREIS	RHPF	600	5239
07 2 33 067	STEINEBERG	DAUN	RHPF	187	5569
07 1 43 074	STEINEFRENZ	WESTERWALDKREIS	RHPF	544	5431
08 3 36 084	STEINEN	LOERRACH	BAWU	7 847	7853
07 1 43 075	STEINEN	WESTERWALDKREIS	RHPF	178	5419
08 1 15 046	STEINENBRONN	BOESLINGEN	BAWU	4 688	7031
07 1 32 108	STEINEROTH	ALTENKIRCHEN (WESTERWALD)	RHPF	582	5241
09 4 71 192	STEINFELD	BAMBERG	BAY	432	8601
07 3 37 076	STEINFELD	LANDAU-BAD BERGZABERN	RHPF	1 778	6749
09 6 77 186	STEINFELD	MAIN-SPESSART	BAY	1 614	8771

S

2 GEMEINDEN IN ALPHABETISCHER ORDNUNG MIT SCHLUESSELNUMMER, WOHNBEVOELKERUNG UND POSTLEITZAHL AM 31.12.1977

SCHLUESSEL- NUMMER	GEMEINDE	KREIS	LAND	BEVOEL- KERUNG	POST- LEIT- ZAHL
01 0 59 080	STEINFELD	SCHLESWIG-FLENSBURG	SCHH	527	2381
01 0 62 072	STEINFELD	STORMARN	SCHH	286	2067
03 4 60 008	STEINFELD (OLDENBURG)	VECHTA	NDSA	6 248	2841
05 5 66 084	STEINFURT, STADT	STEINFURT	NW	31 656	4430
09 1 90 154	STEINGADEN	WEILHEIM-SCHONGAU	BAY	2 418	8924
05 7 54 040	STEINHAGEN	GUETERSLOH	NW	15 807	4803
08 4 26 113	STEINHAUSEN AN DER ROTTUM	BIBERACH	BAWU	1 571	7951
09 7 73 168	STEINHEIM	DILLINGEN A.D.DONAU	BAY	1 218	8881
08 1 35 032	STEINHEIM AM ALBUCH	HEIDENHEIM	BAWU	7 568	7924
08 1 18 070	STEINHEIM AN DER MURR, STADT	LUDWIGSBURG	BAWU	8 206	7141
05 7 62 032	STEINHEIM, STADT	HOEXTER	NW	12 085	3282
09 1 75 137	STEINHOERING	EBERSBERG	BAY	2 629	8019
03 1 51 029	STEINHORST	GIFHORN	NDSA	1 347	3101
01 0 53 122	STEINHORST	HERZOGTUM LAUENBURG	SCHH	417	2061
07 2 33 068	STEININGEN	DAUN	RHPF	192	5569
09 1 77 138	STEINKIRCHEN	ERDING	BAY	1 009	8251
03 3 59 039	STEINKIRCHEN	STADE	NDSA	1 477	2162
09 6 77 167	STEINMARK	MAIN-SPESSART	BAY	378	8771
08 2 16 052	STEINMAUERN	RASTATT	BAWU	2 152	7551
09 3 75 200	STEINSBERG	REGENSBURG	BAY	1 466	8411
07 1 41 130	STILNSBERG	RHEIN-LAHN-KREIS	RHPF	219	5409
09 4 71 193	STEINSDORF	BAMBERG	BAY	319	8602
09 5 71 205	STEINSFELD	ANSBACH	BAY	329	8801
09 6 74 200	STEINSFELD	HASSBERGE	BAY	212	8729
07 3 34 030	STEINWEILER	GERMERSHEIM	RHPF	1 570	6741
07 3 35 044	STEINWENDEN	KAISERSLAUTERN	RHPF	2 530	6791
09 4 76 177	STEINWIESEN, MARKT	KRONACH	BAY	2 474	8645
08 3 35 077	STEISSLINGEN	KONSTANZ	BAWU	3 118	7705
03 3 53 032	STELLE	HARBURG	NDSA	8 637	2093
01 0 51 107	STELLE-WITTENWURTH	DITHMARSCHEN	SCHH	389	2241
07 3 35 045	STELZENBERG	KAISERSLAUTERN	RHPF	983	6751
03 3 57 046	STEMMEN	ROTENBURG (WUEMME)	NDSA	753	2139
03 2 51 036	STEMSHORN	DIEPHOLZ	NDSA	610	2844
05 7 70 044	STEMWEDE	MINDEN-LUEBBECKE	NW	13 352	4995
09 1 87 177	STEPHANSKIRCHEN	ROSENHEIM	BAY	8 796	8201
09 2 71 151	STEPHANSPOSCHING	DEGGENDORF	BAY	1 260	8351
09 4 71 194	STEPPACH	BAMBERG	BAY	774	8602
09 7 72 204	STEPPACH B. AUGSBURG	AUGSBURG	BAY	3 101	8901
09 1 85 160	STEPPERG	NEUBURG-SCHROBENHAUSEN	BAY	443	8859
01 0 53 123	STERLEY	HERZOGTUM LAUENBURG	SCHH	896	2411
09 6 73 168	STERNBERG I. GRABFELD	RHOEN-GRABFELD	BAY	182	8729
08 2 36 061	STERNENFELS	ENZKREIS	BAWU	2 321	7137
09 5 72 155	STERPERSDORF	ERLANGEN-HOECHSTADT	BAY	262	8552
01 0 59 167	STERUP	SCHLESWIG-FLENSBURG	SCHH	1 367	2396
08 4 35 054	STETTEN	BODENSEEKREIS	BAWU	967	7758
07 3 33 076	STETTEN	DONNERSBERGKREIS	RHPF	501	6719
09 6 77 188	STETTEN	MAIN-SPESSART	BAY	1 073	8781
09 6 73 169	STETTEN	RHOEN-GRABFELD	BAY	423	8741

2 GEMEINDEN IN ALPHABETISCHER ORDNUNG MIT SCHLUESSELNUMMER, WOHNBEVOELKERUNG UND POSTLEITZAHL AM 31.12.1977

SCHLUESSEL- NUMMER	GEMEINDE	KREIS	LAND	BEVOEL- KERUNG	POST- LEIT- ZAHL
09 7 78 199	STETTEN	UNTERALLGAEU	BAY	742	8949
08 4 37 107	STETTEN AM KALTEN MARKT	SIGMARINGEN	BAWU	5 555	7488
09 6 74 201	STETTFELD	HASSBERGE	BAY	1 045	8601
03 2 56 030	STEYERBERG, FLECKEN	NIENBURG (WESER)	NDSA	5 257	3074
09 7 76 127	STIEFENHOFEN	LINDAU (BODENSEE)	BAY	1 390	8999
09 7 73 169	STILLNAU	DILLINGEN A.D.DONAU	BAY	177	8951
08 1 27 104	STIMPFACH	SCHWAEBISCH HALL	BAWU	2 393	7181
03 3 52 052	STINSTEDT	CUXHAVEN	NDSA	637	2171
01 0 60 079	STIPSDORF	SEGEBERG	SCHH	277	2360
07 1 34 067	STIPSHAUSEN	BIRKENFELD	RHPF	867	6581
08 3 35 079	STOCKACH, STADT	KONSTANZ	BAWU	12 677	7768
01 0 55 040	STOCKELSDORF	OSTHOLSTEIN	SCHH	11 037	2406
07 2 32 124	STOCKEM	BITBURG-PRUEM	RHPF	105	5521
07 1 43 297	STOCKHAUSEN-ILLFURTH	WESTERWALDKREIS	RHPF	376	5439
09 4 76 178	STOCKHEIM	KRONACH	BAY	5 431	8647
09 6 73 170	STOCKHEIM	RHOEN-GRABFELD	BAY	1 108	8741
09 7 78 200	STOCKHEIM	UNTERALLGAEU	BAY	561	8939
01 0 60 030	STOCKSEE	SEGEBERG	SCHH	399	2323
09 6 71 155	STOCKSTADT A. MAIN	ASCHAFFENBURG	BAY	6 357	8751
06 1 73 012	STOCKSTADT AM RHEIN	GROSS-GERAU	HESS	4 427	6081
07 1 43 298	STOCKUM-PUESCHEN	WESTERWALDKREIS	RHPF	635	5439
09 6 74 202	STOECKACH	HASSBERGE	BAY	163	8729
09 3 73 162	STOECKELSBURG	NEUMARKT I.D.OPF.	BAY	666	8431
03 2 56 031	STOECKSE	NIENBURG (WESER)	NDSA	1 305	3071
08 1 36 068	STOEDTLEN	OSTALBKREIS	BAWU	1 634	7091
01 0 61 102	STOERDORF	STEINBURG	SCHH	153	2213
01 0 61 103	STOERKATHEN	STEINBURG	SCHH	70	2211
09 3 74 158	STOERNSTEIN	NEUSTADT A.D.WALDNAAB	BAY	1 052	8481
09 7 77 171	STOETTEN A. AUERPERG	OSTALLGAEU	BAY	1 756	8951
09 7 77 172	STOETTWANG	OSTALLGAEU	BAY	1 128	8951
03 3 60 022	STOETZE	UELZEN	NDSA	700	3119
09 7 74 184	STOFFENRIED	GUENZBURG	BAY	326	8871
05 3 54 032	STOLBERG (RHLD.), STADT	AACHEN	NW	57 163	5190
01 0 59 081	STOLK	SCHLESWIG-FLENSBURG	SCHH	788	2381
01 0 57 080	STOLPE	PLOEN	SCHH	1 054	2355
01 0 59 168	STOLTEBUELL	SCHLESWIG-FLENSBURG	SCHH	685	2341
01 0 57 081	STOLTENFERG	PLOEN	SCHH	373	2301
03 2 56 032	STOLZENAU	NIENBURG (WESER)	NDSA	6 022	3078
05 1 54 052	STRAELEN, STADT	KLEVE	NW	10 932	4172
09 6 73 171	STRAHLUNGEN	RHOEN-GRABFELD	BAY	734	8741
01 0 58 157	STRANDE	RENSBURG-ECKERNFOERDE	SCHH	1 744	2301
09 7 75 155	STRASS	NEU-ULM	BAY	2 014	7911
08 4 17 063	STRASSBERG	ZOLLERNALBKREIS	BAWU	2 373	7471
09 4 75 176	STRASSDORF	HOF	BAY	1 175	8671
07 1 38 071	STRASSENHAUS	NEUWIED	RHPF	1 374	5451
09 2 78 192	STRASSKIRCHEN	STRAUBING-BOGEN	BAY	1 757	8444
09 1 84 144	STRASSLACH	MUENCHEN	BAY	1 508	8021
08 2 36 072	STRAUBENHARDT	ENZKREIS	BAWU	7 543	7541

S

2 GEMEINDEN IN ALPHABETISCHER ORDNUNG MIT SCHLUESSELNUMMER, WOHNBEVOELKERUNG UND POSTLEITZAHL AM 31.12.1977

SCHLUESSEL- NUMMER	GEMEINDE	KREIS	LAND	BEVOEL- KERUNG	POST- LEIT- ZAHL
09 2 63 000	STRAUBING, STADT	KREISFREIE STADT	BAY	43 016	8440
09 1 75 138	STRAUSSDORF	EBERSBERG	BAY	559	8018
09 6 76 159	STREIT	MILTENBERG	BAY	276	8765
09 4 72 191	STREITAU	BAYREUTH	BAY	573	8581
07 1 43 290	STREITHAUSEN	WESTERWALDKREIS	RHPF	563	5239
09 7 72 205	STREITHEIM	AUGSBURG	BAY	354	8901
07 2 32 315	STRICKSCHEID	BITBURG-PRUEM	RHPF	55	5541
09 1 86 155	STROBENRIED	PFAFFENHOFEN A.D.ILM	BAY	283	8899
07 2 33 070	STROHN	DAUN	RHPF	498	5569
07 1 33 103	STROMBERG, STADT	BAD KREUZNACH	RHPF	1 909	6534
07 2 33 071	STROTZBUESCH	DAUN	RHPF	366	5569
01 0 54 128	STRUCKUM	NORDFRIESLAND	SCHH	766	2257
01 0 51 108	STRUERPEL	DITHMARSCHEN	SCHH	135	2241
07 1 41 131	STRUETH	RHEIN-LAHN-KREIS	RHPF	267	5429
01 0 60 081	STUCKDORF	SEGEBERG	SCHH	258	2361
09 4 71 195	STRULLENDORF	BAMBERG	BAY	4 222	8602
01 0 60 082	STRUVENHUETTEN	SEGEBERG	SCHH	871	2359
01 0 59 082	STUKXDORF	SCHLESWIG-FLENSBURG	SCHH	696	2381
03 3 52 053	STUBBEN	CUXHAVEN	NDSA	1 234	2855
01 0 53 124	STUBBEN	HERZOGTUM LAUENBURG	SCHH	280	2061
01 0 62 075	STUEBENDORF	STORMARN	SCHH	175	2067
09 2 77 147	STUBENBERG	ROTTAL-INN	BAY	1 178	8399
09 4 70 168	STUBLANG	LICHTENFELS	BAY	295	8621
04 4 71 196	STUFRIG	BAMBERG	BAY	663	8604
08 3 37 106	STUEHLINGEN, STADT	WALDSHUT	BAWU	4 794	7894
07 1 32 109	STUERZELBACH	ALTENKIRCHEN (WESTERWALD)	RHPF	251	5231
03 2 51 037	STUHR	DIEPHOLZ	NDSA	26 109	2805
09 3 76 169	STULLN	SCHWANDORF	BAY	1 238	8471
08 2 15 109	STUTENSEE	KARLSRUHE	BAWU	17 199	7513
04 1 11 000	STUTTGART, LANDESHAUPTSTADT	STADTKREIS	BAWU	584 554	7000
01 0 60 084	STUVENFORN	SEGEBERG	SCHH	694	2359
03 4 56 022	SUDDENDORF	GRAFSCHAFT BENTHEIM	NDSA	743	4443
03 3 60 023	SUDERBURG	UELZEN	NDSA	4 374	3113
03 2 51 038	SUDWALDE	DIEPHOLZ	NDSA	1 008	2831
03 4 52 023	SUEDBROOKMERLAND	AURICH	NDSA	14 352	2963
01 0 61 104	SUEDERAU	STEINBURG	SCHH	783	2209
01 0 59 063	SUEDERBRAKUP	SCHLESWIG-FLENSBURG	SCHH	3 316	2347
01 0 51 109	SUEDERDEICH	DITHMARSCHEN	SCHH	417	2244
01 0 51 139	SUEDERDORF	DITHMARSCHEN	SCHH	387	2245
01 0 54 129	SUEDERENDE	NORDFRIESLAND	SCHH	182	2271
01 0 59 084	SUEDERFAHRENSTEDT	SCHLESWIG-FLENSBURG	SCHH	409	2381
03 3 55 035	SUEDERGELLERSEN	LUENEBURG	NDSA	880	2121
01 0 59 169	SUEDERHACKSTEDT	SCHLESWIG-FLENSBURG	SCHH	328	2381
01 0 51 110	SUEDERHASTEDT	DITHMARSCHEN	SCHH	752	2221
01 0 51 111	SUEDERHEISTEDT	DITHMARSCHEN	SCHH	442	2246
01 0 54 130	SUEDERHOEFT	NORDFRIESLAND	SCHH	22	2251
01 0 54 131	SUEDERLUEGUM	NORDFRIESLAND	SCHH	1 826	2264
01 0 54 132	SUEDERMARSCH	NORDFRIESLAND	SCHH	135	2250

2 GEMEINDEN IN ALPHABETISCHER ORDNUNG MIT SCHLUESSELNUMMER, WOHNBEVOELKERUNG UND POSTLEITZAHL AM 31.12.1977

SCHLUESSEL- NUMMER	GEMEINDE	KREIS	LAND	BEVOEL- KERUNG	POST- LEIT- ZAHL
01 0 59 085	SUEDERSTAPEL	SCHLESWIG-FLENSBURG	SCHH	1 041	2251
01 0 51 113	SUEDERWOEHRDEN	DITHMARSCHEN	SCHH	1 198	2241
05 5 54 060	SUEDLOHN	BORKEN	NW	6 870	4286
01 0 60 085	SUELFELD	SEGERBERG	SCHH	2 742	2061
07 2 32 125	SUELM	BITBURG-PRUEM	RHPF	398	5521
09 3 75 201	SUENCHING	REGENSBURG	BAY	1 616	8406
09 1 86 156	SUENZHAUSEN	PFAFFENHOFEN A.D.ILM	BAY	327	8069
03 1 54 021	SUEPPLINGEN	HELMSTEDT	NDSA	2 045	3334
03 1 54 022	SUEPPLINGENBURG	HELMSTEDT	NDSA	693	3331
01 0 55 041	SUESEL	OSTHOLSTEIN	SCHH	4 045	2420
08 1 17 049	SUFSEN	GOEPPINGEN	BAWU	8 112	7334
09 2 79 136	SUESSKOFEN	DINGOLFING-LANDAU	BAY	444	8301
03 2 51 039	SUESYEDT	DIEPHOLZ	NDSA	1 380	2814
09 5 77 169	SUFFERSHEIM	WEISSENBURG-GUNZENHAUSEN	BAY	375	8332
09 5 75 165	SUGENHEIM, MARKT	NEUSTADT A.D.AISCH-BAD WINDSHEIM	BAY	2 021	8531
03 3 60 024	SUHLENDORF	UELZEN	NDSA	2 452	3111
03 2 51 040	SULINGEN, STADT	DIEPHOLZ	NDSA	11 443	2838
08 3 25 057	SULZ AM NECKAR, STADT	ROTTWEIL	BAWU	10 398	7247
07 1 34 088	SULZBACH	PIRKENFELD	RHPF	370	6581
07 1 41 132	SULZBACH	RHEIN-LAHN-KREIS	RHPF	198	5409
06 1 60 012	SULZBACH (TAUNUS)	MAIN-TAUNUS-KREIS	HCESS	6 393	6231
09 3 75 202	SULZBACH A. D. DONAU	REGENSBURG	BAY	612	8401
09 6 76 160	SULZBACH A. MAIN, MARKT	MILTENBERG	BAY	5 264	8751
08 1 19 075	SULZBACH AN DER MURR	REMS-MURR-KREIS	BAWU	4 647	7157
08 1 27 079	SULZBACH-LAUFEN	SCHWABISCH HALL	BAWU	2 275	7166
09 3 71 151	SULZBACH-ROSENBERG, STADT	AMBERG-SULZBACH	BAY	17 936	8458
10 0 41 518	SULZBACH/SAAR, STADT	STADTVERBAND SAARHUECKEN	SAAR	21 491	6603
07 3 35 046	SULZBACHTAL	KAISERSLAUTERN	RHPF	455	6751
09 7 80 140	SULZBERG, MARKT	OBERRALLGAEU	BAY	3 131	8961
08 3 15 111	SULZBURG, STADT	BREISGAU-HOCHSCHWARZWALD	BAWU	2 060	7811
09 6 79 191	SULZDORF	WUERZBURG	BAY	285	8701
09 6 73 172	SULZDORF A. D. LEDERHECKE	RHOEN-GRABFELD	BAY	226	8729
09 1 74 146	SULZEMOOS	DACHAU	BAY	615	8061
08 2 15 082	SULZFELD	KARLSRUHE	BAWU	3 931	7519
09 6 73 173	SULZFELD	RHOEN-GRABFELD	BAY	1 223	8741
09 6 75 170	SULZFELD A. MAIN	KITZINGEN	BAY	1 004	8711
07 3 31 063	SULZHEIM	ALZEY-WORMS	RHPF	635	6501
09 6 78 183	SULZHEIM	SCHWEINFURT	BAY	1 280	8722
09 6 72 155	SULZTHAL, MARKT	BAD KISSINGEN	BAY	907	8731
05 9 58 044	SUNDERN (SAUERLAND), STADT	HOCHSAUERLANDKREIS	NW	25 358	5768
09 3 71 152	SUNZENDORF	AMBERG-SULZBACH	BAY	189	8451
09 1 89 148	SURBERG	TRAUNSTEIN	BAY	2 638	8221
09 1 72 133	SURHEIM	BERCHTEGADENER LAND	BAY	1 740	8229
03 4 54 051	SURWOLD	EMSLAND	NDSA	3 277	4491
03 4 54 052	SUSTRUM	EMSLAND	NDSA	1 114	4471
03 2 57 036	SUTHFELD	SCHAUMBURG	NDSA	1 307	3051
05 3 82 064	SWISTTAL	RHEIN-SIEG-KREIS	NW	14 041	5357
03 2 51 041	SYKE, STADT	DIEPHOLZ	NDSA	18 094	2808

S/T

2 GEMEINDEN IN ALPHABETISCHER ORDNUNG MIT SCHLUESSELNUMMER, WOHNBEVOELKERUNG UND POSTLEITZAHL AM 31.12.1977

SCHLUESSEL- NUMMER	GEMEINDE	KREIS	LAND	BEVOEL- KERUNG	POST- LEIT- ZAHL
01 0 54 133	SYLT-GST	NORDFRIESLAND	SCHH	5 438	2280
09 7 73 170	SYRGENSTEIN	DILLINGEN A.D.DONAU	BAY	1 487	8881
T					
01 0 59 086	TAARSTEDT	SCHLESWIG-FLENSBURG	SCHH	828	2381
07 2 35 131	TABEN-RODT	TRIER-SAARBURG	RHPF	1 005	5511
09 1 89 149	TACHERTING	TRAUNSTEIN	BAY	4 377	8221
09 1 89 150	TACHING A. SEE	TRAUNSTEIN	BAY	869	8221
01 0 58 158	TACKESDORF	RENDSBURG-ECKERNFOERDE	SCHH	103	2211
08 1 36 070	TAEFFERROT	OSTALBKREIS	BAWU	889	7071
09 7 72 206	TAEFLRTINGEN	AUGSBURG	BAY	1 469	8901
09 3 74 159	TAENNESBERG, MARKT	NEUSTADT A.D.WALDNAAB	BAY	1 591	8481
09 7 79 217	TAGMERSHEIM	DONAU-RIES	BAY	980	8851
09 3 75 203	TAIMERING	REGENSBURG	RAY	357	8401
08 1 25 094	TALHEIM	HEILBRONN	BAWU	3 267	7129
08 3 27 048	TALHEIM	TUTTLINGEN	BAWU	942	7201
01 0 53 125	TALKAU	HERZOGTUM LAUENBURG	SCHH	375	2053
07 2 31 122	TALLING	BERNKASTEL-WITTLICH	RHPF	170	5509
08 1 18 071	TAMM	LUDWIGSBURG	BAWU	6 754	7146
09 1 74 147	TANDERN	DACHAU	BAY	910	8891
01 0 56 047	TANGSTEDT	PINNEBERG	SCHH	1 290	2081
01 0 62 076	TANGSTEDT	STORMARN	SCHH	5 565	2000
09 2 77 148	TANN, MARKT	ROTTAL-INN	BAY	3 032	8342
06 2 72 076	TANN, STADT	FULDA	HESS	4 999	6413
09 1 90 155	TANNENBERG	WEILHEIM-SCHONGAU	BAY	232	8921
08 1 36 071	TANNHAUSEN	OSTALBKREIS	BAWU	1 501	7091
08 4 26 117	TANNHEIM	BIBERACH	BAWU	1 924	7951
09 7 79 218	TAPFHEIM	DONAU-RIES	BAY	3 400	8851
03 1 51 030	TAPPENBECK	GIFHORN	NDSA	789	3181
01 0 58 159	TAPPENDORF	RENDSBURG-ECKERNFOERDE	SCHH	277	2354
01 0 60 086	TARBEK	SEGEBERG	SCHH	204	2351
03 3 57 047	TARMSTEDT	ROTENBURG (WUEMME)	NDSA	2 342	2801
01 0 59 171	TARP	SCHLESWIG-FLENSBURG	SCHH	4 614	2391
01 0 57 083	TASDORF	PLOEN	SCHH	269	2350
01 0 54 134	TATING	NORDFRIESLAND	SCHH	976	2251
09 1 87 178	TATTENHAUSEN	ROSENHEIM	BAY	959	8201
08 1 28 115	TAUBERBISCHOFSCHEIM, STADT	MAIN-TAUBER-KREIS	BAWU	11 829	6972
09 6 79 192	TAUBERRETTERSHEIM	WUERZBURG	BAY	829	8701
09 1 83 145	TAUFKIRCHEN	MUEHLDOEF A.INN	BAY	1 094	8261
09 1 84 145	TAUFKIRCHEN	MUENCHEN	BAY	13 662	8021
09 1 77 139	TAUFKIRCHEN (VILS)	ERDING	BAY	7 960	8252
06 1 83 015	TAUNUSSTEIN, STADT	RHEINGAU-TAUNUS-KREIS	HESS	24 588	6204
09 4 75 179	TAUPERLITZ	HOF	BAY	1 437	8671
07 2 35 132	TAWERN	TRIER-SAARBURG	RHPF	2 092	5513
01 0 58 160	TECHELSDORF	RENDSBURG-ECKERNFOERDE	SCHH	173	2302
05 5 66 088	TECKLENBURG, STADT	STEINFURT	NW	8 822	4542
08 3 36 086	TEGERNAU	LOERRACH	BAWU	458	7861
09 1 77 140	TEGERNBACH	ERDING	BAY	1 047	8251

2 GEMEINDEN IN ALPHABETISCHER ORDNUNG MIT SCHLUESSELNUMMER, WOHNBEVOELKERUNG UND POSTLEITZAHL AM 31.12.1977

SCHLUESSEL- NUMMER	GEMEINDE	KREIS	LAND	BEVOEL- KERUNG	POST- LEIT- ZAHL
09 1 78 154	TEGERNBACH	FREISING	BAY	599	8301
09 1 79 148	TEGERNBACH	FUERSTENFELDBRUCK	BAY	249	8901
09 3 75 204	TEGERNHEIM	REGENSBURG	BAY	3 533	8401
09 1 82 132	TEGERNSEE, STADT	MIESEBACH	BAY	4 616	8180
09 1 72 134	TEISENDORF, MARKT	BERCHTESGADENER LAND	BAY	4 032	8221
09 1 71 131	TEISING	ALTOETTING	BAY	1 111	8261
09 2 76 143	TEISNACH, MARKT	REGEN	BAY	2 462	8376
05 5 70 044	TELGTE, STADT	WARENDORF	NW	15 377	4404
07 1 35 081	TELLIG	COCHEN-ZELL	RHPF	308	5581
01 0 51 114	TELLINGSTEDT	DITHMARSCHEN	SCHH	2 126	2245
07 2 35 133	TEMMELS	TRIER-SAARBURG	RHPF	568	5511
08 3 35 080	TENGEN, STADT	KONSTANZ	BAWU	3 940	7708
09 1 89 151	TENGLING	TRAUNSTEIN	BAY	720	8221
08 3 16 043	TENINGEN	EMMENDINGEN	BAWU	10 640	7835
08 3 25 058	TENNENBRONN	ROTTWEIL	BAWU	3 587	7741
01 0 51 138	TENSBUEITTEL-ROEST	DITHMARSCHEN	SCHH	590	2243
01 0 60 087	TENSFELD	SEGEBERG	SCHH	496	2361
07 3 33 077	TESCHENMOSCHFL	DONNERSBERGKREIS	RHPF	157	6761
03 3 53 033	TESPE	HARBURG	NDSA	2 702	2121
01 0 54 135	TETENBUELL	NORDFRIESLAND	SCHH	750	2251
01 0 59 087	TETENHUSEN	SCHLESWIG-FLENSBURG	SCHH	785	2371
09 4 76 179	TETTAU, MARKT	KRONACH	BAY	1 734	8641
09 1 76 162	TETTENWANG	EICHSTAETT	BAY	315	8422
09 2 75 149	TETTENWEIS	PASSAU	BAY	1 652	8399
08 4 35 057	TETTNANG, STADT	BODENSEEKREIS	BAWU	14 318	7992
09 3 76 170	TEUBLITZ, STADT	SCHWANDORF	BAY	5 549	8411
09 4 71 197	TEUCHATZ	BAMPERG	BAY	202	8602
09 2 73 175	TEUGEN	KELHEIM	BAY	1 108	8421
09 3 76 171	TEUNZ	SCHWANDORF	BAY	1 113	8471
09 4 76 180	TEUSCHNITZ, STADT	KRONACH	BAY	1 470	8641
01 0 58 161	THADEN	RENSBURG-ECKEPFORDERDE	SCHH	285	2215
09 1 81 142	THAINING	LANDSBERG A. LECH	BAY	709	8911
09 2 73 176	THALDORF	KELHEIM	BAY	576	8421
07 3 40 051	THALEISCHWEILER-FROESCHEN	PIRMASENS	RHPF	3 925	6784
07 2 31 123	THALFANG	BERNKASTEL-WITTLICH	RHPF	1 434	5500
09 7 75 156	THALFINGEN	NEU-ULM	BAY	3 530	7911
09 1 74 148	THALHAUSEN	DACHAU	BAY	235	8891
07 1 38 072	THALHAUSEN	NEUWIED	RHPF	536	5451
07 3 36 097	THALLICHTENBERG	KUSEL	RHPF	586	6799
09 5 76 148	THALMAESSING, MARKT	ROTH	BAY	3 237	8546
09 5 77 170	THALMANNSFELD	WEISSENBURG-GUNZENHAUSEN	BAY	401	8831
09 3 75 205	THALMAESSING	REGENSBURG	BAY	1 979	8401
09 1 83 146	THAMBACH	MUEHLDOERF A. INN	BAY	400	8261
09 4 73 168	THANN	COBURG	BAY	425	8632
09 5 77 171	THANNHAUSEN	WEISSENBURG-GUNZENHAUSEN	BAY	406	8821
09 7 74 185	THANNHAUSEN, STADT	GUENZBURG	BAY	4 642	8907
09 3 76 172	THANSTEIN	SCHWANDORF	BAY	550	8461
03 3 61 011	THEDINGHAUSEN	VERDEN	NDSA	3 140	2819

T

2 GEMEINDEN IN ALPHABETISCHER ORDNUNG MIT SCHLUESSELNUMMER, WOHNBEVOELKERUNG UND POSTLEITZAHL AM 31.12.1977

SCHLUESSEL- NUMMER	GEMEINDE	KREIS	LAND	BEVOEL- KERUNG	POST- LEIT- ZAHL
09 5 77 172	THEILENHOFEN	WEISSENBURG-GUNZENHAUSEN	BAY	410	8821
09 6 78 184	THEILHEIM	SCHWEINFURT	BAY	606	8722
09 6 79 193	THEILHEIM	WUERZBURG	BAY	1 935	8701
07 3 36 098	THEISBERGSTEGEN	KUSEL	RHPF	807	6799
09 4 76 181	THEISENORT	KRONACH	BAY	827	8641
09 3 74 160	THEISSEIL	NEUSTADT A.D.WALDNAAB	BAY	741	8480
09 1 76 163	THEISSING	EICHSTAETT	BAY	371	8071
09 7 72 207	THIERHAUPTEN, MARKT	AUGSBURG	BAY	2 012	8851
09 4 79 158	THIERSHEIM, MARKT	WUNSIEDEL I.FICHTELGEBIRGE	BAY	2 076	8591
09 4 79 159	THIERSTEIN, MARKT	WUNSIEDEL I.FICHTELGEBIRGE	BAY	993	8671
07 1 40 149	THOERLINGEN	RHEIN-HUNSRUECK-KREIS	RHPF	121	5449
07 2 35 134	THOERNICH	TRIER-SAARBURG	RHPF	161	5559
10 0 46 118	THOLEY	SANKT WENDEL	SAAR	12 138	6695
03 3 55 036	THOMASBURG	LUENEBURG	NDSA	907	2121
07 2 35 135	THOMM	TRIER-SAARBURG	RHPF	852	5501
05 6 77 189	THUENGEN, MARKT	MAIN-SPESSART	BAY	1 289	8781
09 6 79 194	THUENGERSHEIM	WUERZBURG	BAY	2 510	8702
09 5 72 156	THUENGFELD	ERLANGEN-MUELCHSTADT	BAY	636	8602
07 1 37 101	THUER	MAYEN-KOBLENZ	RHPF	1 343	5441
09 7 73 177	THUERHEIM	DILLINGEN A.D.DONAU	BAY	1 019	8851
03 4 54 053	THUINE	EMSLAND	NDSA	1 770	4452
09 4 74 165	THUISBRUNN	FORCHHEIM	BAY	675	8551
09 6 72 156	THULHA	BAD KISSINGEN	BAY	833	8731
01 0 58 162	THUMBY	RENDSBURG-ECKERNFOERDE	SCHH	559	2335
09 6 72 157	THUNDORF I. UFR.	BAD KISSINGEN	BAY	526	8734
09 2 72 150	THURMANSBANG	FREYUNG-GRAFENAU	BAY	2 224	8391
09 4 77 157	THURNAU, MARKT	KULMBACH	BAY	3 512	8656
09 3 74 161	THURNDORF	NEUSTADT A.D.WALDNAAB	BAY	378	8571
09 2 75 150	THYRNAU	PASSAU	BAY	1 938	8391
03 1 51 031	TIDDISCHE	GIFHORN	NDSA	795	3181
08 4 26 118	TIEFENBACH	BIBERACH	BAWU	410	7941
09 3 72 163	TIEFENBACH	CHAM	BAY	1 987	8491
09 2 74 182	TIEFENBACH	LANDSHUT	BAY	2 070	8311
09 7 75 157	TIEFENBACH	NEU-ULM	BAY	1 487	7919
09 2 75 151	TIEFENBACH	PASSAU	BAY	4 624	8391
07 1 40 150	TIEFENBACH	RHEIN-HUNSRUECK-KREIS	RHPF	595	6541
08 2 36 062	TIEFENBRONN	ENZKREIS	BAWU	3 443	7531
09 4 71 198	TIEFENELLERN	BAMBERG	BAY	198	8602
09 4 75 180	TIEFENGROEN	HOF	BAY	316	8671
09 4 71 199	TIEFENPOELZ	BAMBERG	BAY	143	8602
09 7 78 201	TIEFENRIED	UNTERALLGAEU	BAY	144	8949
09 6 75 171	TIEFENSTOCKHFM	KITZINGEN	BAY	224	8711
09 4 74 166	TIEFENSTUERMIG	FORCHHEIM	BAY	106	8551
07 3 32 044	TIEFENTHAL	BAD DUERCKHEIM	RHPF	640	6719
07 1 33 104	TIEFENTHAL	BAD KREUZNACH	RHPF	96	6551
01 0 59 088	TIELEN	SCHLESWIG-FLENSBURG	SCHH	338	2371
01 0 51 117	TIELENHEMME	DITHMARSCHEN	SCHH	158	2241
01 0 58 163	TIMMASPE	RENDSBURG-ECKERNFOERDE	SCHH	811	2351

2 GEMEINDEN IN ALPHABETISCHER ORDNUNG MIT SCHLUESSELNUMMER, WOHNBEVOELKERUNG UND POSTLEITZAHL AM 31.12.1977

SCHLUESSEL- NUMMER	GEMEINDE	KREIS	LAND	BEVOEL- KERUNG	POST- LEIT- ZAHL
01 0 55 042	TIMMENDORFER STRAND	OSTHOLSTEIN	SCHH	10 967	2408
01 0 62 077	TIMMERHORN	STORMARN	SCHH	378	2071
01 0 54 136	TINNINGSTEDT	NORDFRIESLAND	SCHH	212	2262
09 3 77 154	TIRSCHENREUTH, STADT	TIRSCHENREUTH	BAY	8 322	8593
03 3 57 048	TISTE	ROTENBURG (WUEMME)	NDSA	674	2139
08 3 15 113	TITISEE-NEUSTADT, STADT	BREISGAU-HOCHSCHWARZWALD	BAWU	10 953	7820
09 1 76 164	TITTING, MARKT	EICHSTAETT	BAY	1 484	8831
09 2 75 152	TITTLING, MARKT	PASSAU	BAY	3 842	8391
09 1 89 152	TITTMONING, STADT	TRAUNSTEIN	BAY	2 990	8261
05 3 58 056	TITZ	DUEREN	NW	7 319	5177
01 0 58 164	TODENBUETTEL	RENDSBURG-ECKFRNFOEKDE	SCHH	929	2371
01 0 62 078	TODENDORF	STORMARN	SCHH	898	2071
07 1 40 151	TODENROTH	RHEIN-HUNSRUECK-KREIS	RHPF	77	6541
01 0 60 088	TODESFELDE	SEGEBERG	SCHH	780	2361
09 7 71 169	TODTENWEIS	AICHACH-FRIEDBERG	BAY	1 061	8901
08 3 37 108	TODTMOOS	WALDSHUT	BAWU	1 984	7867
08 3 36 087	TODTNAU, STADT	LOERKACH	BAWU	5 115	7868
09 7 71 170	TOEDTENRIED	AICHACH-FRIEDBERG	BAY	250	8891
09 1 71 132	TOEGING A. INN, STADT	ALTOETTING	BAY	8 448	8261
05 1 66 028	TOENISVORST	VIERSEN	NW	21 923	4154
01 0 54 138	TOENNING, STADT	NORDFRIESLAND	SCHH	4 975	2253
09 4 75 181	TOEPEN	HOF	BAY	1 085	8671
09 1 89 153	TOERRING	TRAUNSTEIN	BAY	977	8261
01 0 59 090	TOLK	SCHLESWIG-FLensburg	SCHH	958	2381
03 3 53 034	TOPPENSTEDT	HARBURG	NDSA	1 634	2096
01 0 56 048	TORNESCH	PINNEBERG	SCHH	8 382	2082
03 3 53 035	TCSTEDT	HARBURG	NDSA	9 528	2117
03 3 55 037	TCSTERGLOPE	LUENEBURG	NDSA	710	2121
09 4 71 200	TKABELSDORF	BAMBERG	BAY	550	8602
07 2 31 124	TRABEN-TRABACH, STADT	BERNKASTEL-WITTLICH	RHPF	6 315	5580
09 3 75 206	TRAIDENDORF	REGENSBURG	BAY	211	8411
09 4 74 167	TRAILSDORF	FORCHHEIM	BAY	512	8551
09 2 73 177	TRAIN	KELHEIM	BAY	1 281	8421
07 1 33 105	TRAISEN	BAD KREUZNACH	RHPF	540	6551
09 3 72 164	TRAITSCHING	CHAM	BAY	3 093	8491
01 0 62 079	TRALAU	STORMARN	SCHH	885	2061
01 0 53 126	TRAMM	HERZOGTUM LAUENBURG	SCHH	251	2059
01 0 60 089	TRAPPENKAMP	SEGEBERG	SCHH	5 378	2351
09 6 73 174	TRAPPSTADT, MARKT	RHOEN-GRABFELD	BAY	627	8741
07 2 35 136	TRASSEM	TRIER-SAARBURG	RHPF	877	5511
09 3 71 153	TRASSLERBERG	AMBERG-SULZBACH	BAY	1 443	8451
09 1 88 140	TRAUBING	STARNBERG	BAY	1 278	8131
09 3 73 164	TRAUNFELD	NEUMARKT I.D.OPF.	BAY	307	8431
09 1 89 154	TRAUNREUT, STADT	TRAUNSTEIN	BAY	12 524	8225
09 7 72 208	TRAUNRIED	AUGSBURG	BAY	229	8931
09 1 89 155	TRAUNSTEIN, STADT	TRAUNSTEIN	BAY	13 816	8220
09 1 89 156	TRAUNWALCHEN	TRAUNSTEIN	BAY	2 379	8221
09 3 76 173	TRAUSNITZ	SCHWANDORF	BAY	920	8471

T

2 GEMEINDEN IN ALPHABETISCHER ORDNUNG MIT SCHLUESSELNUMMER, WOHNBEVOELKERUNG UND POSTLEITZAHL AM 31.12.1977

SCHLUESSEL- NUMMER	GEMEINDE	KREIS	LAND	BEVOEL- KERUNG	POST- LEIT- ZAHL
09 6 78 185	TRAUSTADT	SCHWEINFURT	BAY	616	8729
09 3 73 165	TRAUTMANNSHOFEN	NEUMARKT I.D.OPF.	BAY	360	8431
09 5 75 166	TRAUTSKIPCHEN	NEUSTADT A.D.AISCH-GAD WINDSHEIM	BAY	1 104	8501
01 0 62 080	THAVENBERG	STORMARN	SCHH	434	2060
01 0 60 090	THAVENHORST	SEGEBERG	SCHH	206	2361
03 3 54 023	TFEREL	LUECHOW-DANNENBERG	NDSA	1 070	3131
09 4 77 158	TREEGAST	KULMBACH	BAY	1 606	8651
06 1 73 013	TREBUR	GROSS-GERAU	HESS	10 189	6097
07 3 39 058	TRECHTINGSHAUSEN	MAINZ-BINGEN	RHPF	1 115	6531
09 3 72 165	TREFFELSTEIN	CHAM	BAY	771	8491
01 0 59 092	TREIA	SCHLESWIG-FLENSBURG	SCHH	1 203	2381
09 6 74 204	TREINFELD	HASSBERGE	BAY	145	8601
07 1 35 082	TREIS-KARDEN	COCHEM-ZELL	RHPF	2 562	5402
01 0 62 081	TREMSBUETTEL	STORMARN	SCHH	1 220	2071
06 2 74 025	TRENDELBURG, STADT	KASSEL	HESS	5 749	3526
01 0 51 118	TRENNWURTH	DITHMARSCHEN	SCHH	342	2220
09 6 77 191	TRENNFLD	MAIN-SPESSART	BAY	869	8771
09 6 74 205	TRETZENDORF	HASSBERGE	BAY	247	8602
09 5 77 173	TREUCHTLINGEN, STADT	WEISSENBURG-GUNZENHAUSEN	BAY	11 656	8830
08 3 26 000	TRIBERG IM SCHWARZWALD, STADT	SCHWARZWALD-BAAK-KRFIS	BAWU	6 647	7740
09 4 78 170	TRIEH	LICHTENFELS	BAY	733	8621
07 2 11 000	TRIER, STADT	KREISFREIE STADT	RHPF	97 622	5500
07 1 31 079	TRIFERSCHIED	AHRWEILER	RHPF	49	5489
07 2 35 137	TRIERWILIER	TRIER-SAARBURG	RHPF	2 054	5501
09 2 77 149	TRIFTERN, MARKT	ROTTAL-INN	BAY	3 862	8343
07 2 32 126	TRIMPORT	BITBURG-PRUEM	RHPF	222	5521
07 3 35 047	TRIPPSTADT	KAISERSLAUTERN	RHPF	2 399	6751
01 0 62 082	TRITTAU	STORMARN	SCHH	5 567	2077
07 2 31 207	TRITTENHEIM	BERNKASTEL-WITTLICH	RHPF	1 302	5559
08 4 15 073	TROCHTELFINGEN, STADT	REUTLINGEN	BAWU	5 000	7411
09 4 72 193	TROCKAU, MARKT	BAYREUTH	BAY	447	8571
01 0 57 082	TROENDEL	PLOEN	SCHH	397	2322
09 4 79 161	TROESTAU	WUNSIEDEL I.FICHELGEIRGE	BAY	2 211	8591
09 4 75 182	TROGFN	HOF	BAY	1 305	8671
05 3 82 068	TROISDORF, STADT	RHEIN-SIEG-KREIS	NW	57 028	5210
09 5 77 174	TROMPETSHEIM	WEISSENBURG-GUNZENHAUSEN	BAY	353	8831
09 4 71 201	TROSDORF	BAMBERG	BAY	1 185	8602
09 6 74 206	TROSSENFURT	HASSBERGE	BAY	565	8602
08 3 27 049	TROSSINGEN, STADT	TUTTLINGEN	BAWU	10 906	7218
09 1 89 157	TROSTBERG, STADT	TRAUNSTEIN	BAY	7 171	8223
09 1 89 158	TRUCHTLACHING	TRAUNSTEIN	BAY	965	8221
09 1 85 162	TRUGENHOFEN	NEUBURG-SCHROBENHAUSEN	BAY	194	8859
07 3 40 052	TRULBEN	PIRMASENS	RHPF	1 356	6781
09 7 78 202	TRUNKELSBURG	UNTERALLGAEU	BAY	1 275	8941
09 4 71 202	TRUNSTADT	BAMBERG	BAY	1 216	8602
09 4 76 182	TSCHIRN	KRONACH	BAY	766	8641
09 5 73 129	TUCHENBACH	FUERTH	BAY	1 110	8501
08 4 16 041	TUEBINGEN, STADT	TUEBINGEN	BAWU	71 820	7400

2 GEMEINDEN IN ALPHABETISCHER ORDNUNG MIT SCHLUESSELNUMMER, WOHNBEVOELKERUNG UND POSTLEITZAHL AM 31.12.1977

SCHLUESSEL- NUMMER	GEMEINDE	KREIS	LAND	BEVOEL- KERUNG	POST- LEIT- ZAHL
03 1 51 032	TUELAU	GIFHORN	NDSA	1 143	3121
01 0 54 140	TUEMLAUER KOOG	NORDFRIESLAND	SCHH	148	2251
09 1 79 149	TUERKENFELD	FUERSTENFELDBRUCK	BAY	2 250	8081
09 7 78 203	TUFERKHEIM, MARKT	UNTERALLGAEU	BAY	4 746	8939
09 1 71 133	TUESSLING, MARKT	ALTOETTING	BAY	2 392	8261
01 0 58 165	TUETTENDORF	RENSBURG-ECKERNFOERDE	SCHH	889	2303
08 3 36 089	TUNAU	LOERRACH	BAWU	186	7869
08 3 26 061	TUNINGEN	SCHWARZWALD-SAAR-KREIS	BAWU	2 228	7201
09 1 87 179	TUNTENHAUSEN	ROSENHEIM	BAY	1 649	8019
09 7 78 204	TUSSENHAUSEN, MARKT	UNTERALLGAEU	BAY	862	8939
08 3 27 050	TUTTLINGEN, STADT	TUTTLINGEN	BAWU	31 848	7200
09 1 88 141	TUTZING	STARNBERG	BAY	7 528	8132
01 0 59 097	TWEDT	SCHLESWIG-FLENSBURG	SCHH	457	2381
03 1 54 023	TWIEFLINGEN	HELMSTEDT	NDSA	891	3339
03 4 54 054	TWIST	EMS LAND	NDSA	7 842	4477
06 2 77 017	TWISTETAL	WALDECK-FRANKENBERG	HESS	4 535	3549
03 2 51 042	TWISTRINGEN, STADT	DIEPHOLZ	NDSA	11 381	2832
09 1 71 134	TYRLACHING	ALTOETTING	BAY	790	8261

U

08 2 15 084	UESTADT-WEIHER	KARLSRUHE	BAWU	9 576	7521
09 6 74 207	UCHENHOFEN	HASSBERGE	BAY	298	8728
03 2 56 033	UCHTE, FLECKEN	NIENBURG (WESER)	NDSA	4 819	3079
07 3 31 064	UDENHEIM	ALZEY-WORMS	RHPF	839	6501
07 2 33 074	UDLER	DAUN	RHPF	266	5569
05 3 70 028	ULBACH-PALENBERG, STADT	HEINSBERG	NW	22 601	5132
09 1 79 150	UEBERACKER	FUERSTENFELDBRUCK	BAY	1 21	8071
07 2 32 127	UEBEREISENBACH	BITBURG-PRUEM	RHPF	44	5529
10 0 44 115	UEBERHERRN	SAARLOUIS	SAAR	11 127	6621
08 4 35 059	UEBERLINGEN, STADT	BODENSEEKREIS	BAWU	18 276	7770
09 1 89 159	UEBERSEE	TRAUNSTEIN	BAY	3 771	8212
09 6 78 186	UECHTELHAUSEN	SCHWEINFURT	BAY	978	8721
05 1 54 056	UEDEM	KLEVE	NW	6 359	4182
07 2 33 075	UEDERSDORF	DAUN	RHPF	953	5569
09 5 75 167	UEHLFELD, MARKT	NEUSTADT A.D.AISCH-BAD WINDSHEIM	BAY	1 866	8531
08 3 37 128	UEHLINGEN-BIRKENDORF	WALDSHUT	BAWU	4 213	7891
03 1 58 031	UEHRDE	WOLFENBUETTEL	NDSA	1 226	3341
01 0 59 093	UELSHY	SCHLESWIG-FLENSBURG	SCHH	477	2381
03 4 56 023	UELSEN	GRAFSCHAFT BENTHEIM	NDSA	3 637	4459
07 3 39 059	UELVERSHEIM	MAINZ-BINGEN	RHPF	796	6501
01 0 54 141	UELVESBUELL	NORDFRIESLAND	SCHH	282	2251
03 3 60 025	UELZEN, STADT	UELZEN	NDSA	37 123	3110
09 6 79 195	UENGERSHAUSEN	WUERZBURG	BAY	483	8701
07 2 33 242	UERSFELD	DAUN	RHPF	549	5441
07 2 31 125	UERZIG	BERNKASTEL-WITTLICH	RHPF	1 037	5564
09 6 74 208	UESCHERSDORF	HASSBERGE	BAY	119	8729
07 2 33 243	UESS	DAUN	RHPF	60	5441
01 0 56 049	UETERSEN, STADT	PINNEBERG	SCHH	16 416	2082

U

2 GEMEINDEN IN ALPHABETISCHER ORDNUNG MIT SCHLUESSELNUMMER, WOHNBEVOELKERUNG UND POSTLEITZAHL AM 31.12.1977

SCHLUESSEL- NUMMER	GEMEINDE	KREIS	LAND	BEVOEL- KERUNG	POST- LEIT- ZAHL
07 2 32 333	UETTfeld	BITBURG-PRUEM	RHPF	501	5541
09 6 79 196	UETTINGEN	WUERZBURG	BAY	1 128	8702
03 2 53 017	UETZE	HANNOVER	NDSA	16 710	3162
09 4 78 171	UETZING	LICHTENFELS	BAY	496	8621
07 2 33 076	UEXHEIM	DAUN	RHPF	1 478	5531
09 5 75 168	UFFENHEIM, STADT	NEUSTADT A.D.AISCH-BAD WINDSHEIM	BAY	4 991	8704
09 1 20 134	UFFING A. STAFFELSEE	GARMISCH-PARTENKIRCHEN	BAY	1 665	8114
08 1 17 051	UHINGEN	GOEPPINGEN	BAWU	11 344	7336
08 4 35 066	UHLINGEN-MUEHLHOFEN	BODENSEEKREIS	BAWU	4 673	7772
07 1 40 153	UHLER	RHEIN-HUNS RUECK-KREIS	RHPF	361	5449
09 5 75 169	ULLSTADT	NEUSTADT A.D.AISCH-BAD WINDSHEIM	BAY	439	8531
08 4 21 000	ULM, STADT	STADTKREIS	BAWU	98 815	7900
07 1 35 083	ULMEN	COCHEM-ZELL	RHPF	2 931	5441
07 3 36 099	ULMET	KUSEL	RHPF	841	6799
06 1 84 018	ULRICHSTEIN, STADT	VOGELSBERGKREIS	HESS	3 268	6314
01 0 59 094	ULSNIS	SCHLESWIG-FLENSBURG	SCHH	681	2381
08 3 15 115	UMKIRCH	BREISGAU-HOCHSCHWARZWALD	BAWU	3 811	7801
08 4 26 120	UMMENDORF	BIBERACH	BAWU	3 312	7951
09 7 77 174	UMMENHOFEN	OSTALLGAEU	BAY	173	8939
03 1 51 033	UMMERN	GIFHORN	NDSA	1 002	3101
09 1 87 180	UMRATHSHAUSEN	ROSENHEIM	BAY	452	8213
03 3 53 036	UNDELOH	HARBURG	NDSA	815	2111
07 3 39 060	UNDENHEIM	MAINZ-BINGEN	RHPF	1 671	6509
09 7 78 205	UNGERHAUSEN	UNTERALLGAEU	BAY	855	8941
07 1 38 073	UNKEL, STADT	NEUWIED	RHPF	3 461	5463
07 3 33 078	UNKENDACH	DONNERSBERGKREIS	RHPF	235	6761
08 4 26 121	UNLINGEN	BIBERACH	BAWU	2 007	7941
05 9 78 036	UNNA, STADT	UNNA	NW	55 245	4750
07 1 43 300	UNNAU	WESTERWALDKREIS	RHPF	1 638	5239
09 6 73 175	UNSLIBEN	RHOEN-GRABFELD	BAY	905	8741
09 5 75 171	UNTERALTENBERNHEIM	NEUSTADT A.D.AISCH-BAD WINDSHEIM	BAY	553	8501
09 6 79 197	UNTERALTERTHEIM	WUERZBURG	BAY	641	8702
09 1 80 135	UNTERAMMERGAU	GARMISCH-PARTENKIRCHEN	BAY	1 225	8101
09 7 71 171	UNTERBERGEN	AICHACH-FRIEDBERG	BAY	236	8901
09 7 71 172	UNTERBERNBACH	AICHACH-FRIEDBERG	BAY	598	8891
09 1 88 142	UNTERBRUNN	STARNBERG	BAY	626	8131
09 3 73 166	UNTERBUCHFELD	NEUMARKT I.D.OPF.	BAY	301	8431
09 1 81 143	UNTERDIESSEN	LANDSBERG A.LECH	BAY	961	8911
09 2 77 151	UNTERDIETFURT	ROTTAL-INN	BAY	1 972	8331
09 6 73 176	UNTEREBERSBACH	RHOEN-GRABFELD	BAY	357	8741
09 7 78 207	UNTEREGG	UNTERALLGAEU	BAY	381	8949
09 6 79 199	UNTEREISENHEIM	WUERZBURG	BAY	574	8711
08 1 25 096	UNTEREISESHEIM	HEILBRONN	BAWU	2 398	7101
09 7 75 159	UNTERELCHINGEN	NEU-ULM	BAY	2 235	7911
09 4 73 169	UNTERELLDORF	COBURG	BAY	136	8601
09 6 73 177	UNTERELSRACH	RHOEN-GRABFELD	BAY	625	8741
08 1 16 068	UNTERENSINGEN	ESSLINGEN	BAWU	3 921	7441
09 6 78 187	UNTEREUERHEIM	SCHWEINFURT	BAY	656	8722

2 GEMEINDEN IN ALPHABETISCHER ORDNUNG MIT SCHLUESSELNUMMER, WOHNBEVOELKERUNG UND POSTLEITZAHL AM 31.12.1977

SCHLUESSEL- NUMMER	GEMEINDE	KREIS	LAND	BEVOEL- KERUNG	POST- LEIT- ZAHL
09 7 75 160	UNTERFAHLHEIM	NEU-ULM	BAY	892	7911
09 1 84 147	UNTERFOEHRING	MUENCHEN	BAY	5 270	8043
09 7 73 173	UNTERGLAUHEIM	DILLINGEN A.D.DONAU	BAY	624	8881
09 3 72 166	UNTERGRAFENRIED	CHAM	BAY	175	8494
09 2 75 152	UNTERGRIESBACH, MARKT	PASSAU	BAY	5 563	8391
08 1 25 098	UNTERGRUPPENBACH	HEILBRONN	BAWU	6 006	7101
09 1 84 148	UNTERHACHING	MUENCHEN	BAY	16 508	8025
09 4 71 204	UNTERHAID	BAMBERG	BAY	365	8601
09 1 93 156	UNTERHAUSEN	WEILHEIM-SCHONGAU	BAY	742	8121
09 6 75 172	UNTERICKELSHEIM	KITZINGEN	BAY	204	8701
07 3 36 100	UNTERJECKENBACH	KUSEL	RHPF	129	6759
09 7 78 208	UNTERKAMMLACH	UNTERALLGAEU	BAY	650	8949
08 3 26 065	UNTERKIRNACH	SCHWARZWALD-BAAD-KREIS	BAWU	2 352	7731
09 7 74 187	UNTERKNOERINGEN	GUENZBURG	BAY	1 009	8871
09 6 72 158	UNTERLEICHTERSBACH	BAD KISSINGEN	BAY	338	8789
09 6 79 200	UNTERLEINACH	WUERZBURG	BAY	1 308	8702
09 4 74 168	UNTERLEINLEITER	FORCHHEIM	BAY	1 320	8551
09 4 71 205	UNTERLEITERBACH	BAMBERG	BAY	527	8601
09 7 73 174	UNTERLIEZHEIM	DILLINGEN A.D.DONAU	BAY	299	8881
03 3 51 020	UNTERLUESS	CELLE	NDSA	4 717	3104
09 7 80 141	UNTERMAISELSTEIN	OBERALLGAEU	BAY	788	8970
08 4 25 123	UNTERMARCHTAL	ALB-DONAU-KREIS	BAWU	961	7934
09 7 72 209	UNTERMEITINGEN	AUGSBURG	BAY	4 166	8931
09 6 74 210	UNTERMERZBACH	HASSBERGE	BAY	897	8601
08 1 27 026	UNTERMUENKHEIM	SCHWABEBISCH HALL	BAWU	2 362	7177
09 5 75 173	UNTERNESSELBACH	NEUSTADT A.D.AISCH-BAD WINDSHEIM	BAY	624	8531
09 1 71 135	UNTERNEUKIRCHEN	ALTOFTTING	BAY	2 128	8261
09 5 75 174	UNTERNZENN	NEUSTADT A.D.AISCH-BAD WINDSHEIM	BAY	111	8802
09 4 71 206	UNTEROBERNDORF	BAMBERG	BAY	455	8601
09 7 79 220	UNTERPEICHING	DONAU-RIES	BAY	94	8852
09 1 79 151	UNTERPFAFFENHOFEN	FUERSTENFELDBRUCK	BAY	13 938	8034
09 6 79 201	UNTERPLEICHFELD	WUERZBURG	BAY	2 159	8702
08 2 35 073	UNTERREICHENBACH	CALW	BAWU	1 797	7267
09 1 83 147	UNTERREIT	MUEHLDOEF A.INN	BAY	1 340	8091
09 7 78 210	UNTERRIEDEN	UNTERALLGAEU	BAY	427	8949
09 7 73 176	UNTERRINGINGEN	DILLINGEN A.D.DONAU	BAY	464	8851
09 4 76 183	UNTERRODACH	KRONACH	BAY	1 500	8641
09 7 74 188	UNTERROHR	GUENZBURG	BAY	134	8871
09 7 75 161	UNTERROTH	NEU-ULM	BAY	835	7919
09 6 75 173	UNTERSAMBACH	KITZINGEN	BAY	165	8714
09 6 74 211	UNTERSCHLEICHACH	HASSBERGE	BAY	423	8729
09 1 84 149	UNTERSCHLEISSHEIM	MUENCHEN	BAY	14 325	9044
08 1 36 075	UNTERSCHNEIDHEIM	OSTALBKREIS	BAWU	3 844	7094
09 7 72 210	UNTERSCHOENEBERG	AUGSBURG	BAY	416	8901
09 5 71 208	UNTERSCHWANINGEN	ANSBACH	BAY	687	8821
09 1 79 152	UNTERSCHWEINBACH	FUERSTENFELDBRUCK	BAY	435	8081
07 1 43 077	UNTERSHAUSEN	WESTERWALDKREIS	RHPF	362	5431
09 4 73 170	UNTERSIEMAU	COBURG	BAY	2 781	8621

U

2 GEMEINDEN IN ALPHABETISCHER ORDNUNG MIT SCHLUESSELNUMMER, WOHNBEVOELKERUNG UND POSTLEITZAHL AM 31.12.1977

SCHLUESSEL- NUMMER	GEMEINDE	KREIS	LAND	BEVOEL- KERUNG	POST- LEIT- ZAHL
09 6 78 188	UNTERSPIESHEIM	SCHWEINFURT	BAY	918	8721
08 4 25 124	UNTERSTADION	ALB-DONAU-KREIS	BAWU	551	7931
09 1 85 164	UNTERSTALL	NEUBURG-SCHROBENHAUSEN	BAY	492	8859
09 4 72 194	UNTERSTEINACH	BAYREUTH	BAY	346	8581
09 4 77 159	UNTERSTEINACH	KULMBACH	BAY	2 033	8651
09 6 74 212	UNTERTHERES	HASSBERGE	BAY	629	8729
09 7 77 175	UNTERTHINGAU, MARKT	OSTALLGAEU	BAY	1 203	8951
08 4 25 125	UNTERWACHINGEN	ALB-DONAU-KREIS	BAWU	152	7932
05 4 72 195	UNTERWALZ	BAYREUTH	BAY	264	8581
08 4 36 077	UNTERWALDHAUSEN	RAVENSBURG	BAWU	190	7961
09 4 79 162	UNTERWEISSENHACH	WUNSIEDEL I. FICHELGEBOIRGE	BAY	478	8571
09 6 73 178	UNTERWEISSENHACH	RHOEN-GRABFELD	BAY	715	8743
09 7 74 189	UNTERWIESENHACH	GUENZBURG	BAY	370	8909
09 1 89 160	UNTERWOESSEN	TRAUNSTEIN	BAY	2 725	8211
09 3 72 167	UNTERZELL	CHAM	BAY	1 460	8411
09 4 70 173	UNTERZETTLITZ	LICHTENFELS	BAY	317	8623
09 7 77 176	UNTRASRIED	OSTALLGAEU	BAY	1 120	8961
07 1 40 154	UNZENBERG	RHEIN-HUNSRUECK-KREIS	RHPF	367	6541
09 2 78 194	UPFKOFEN	STRAUBING-BOGEN	BAY	221	8401
03 4 52 024	UPGAHT-SCHOTT	AURICH	NDSA	2 690	2986
01 0 54 142	UPHUSUM	NORDFRIESLAND	SCHH	388	2264
03 4 57 020	UPLINGEN	LEER	NDSA	9 354	2919
07 2 32 128	UPPERSHAUSEN	BITBURG-PRUEM	RHPF	71	5529
08 4 15 078	URACH, STADT	REUTLINGEN	BAWU	10 666	7417
07 1 38 074	URBACH	NEUWIED	RHPF	919	5419
08 1 19 076	URBACH	REMS-MURR-KREIS	BAWU	6 997	7067
07 1 37 224	URBAR	MAYEN-KOBLENZ	RHPF	2 789	5411
07 1 35 084	URMERSBACH	COCHEM-ZELL	RHPF	436	5441
07 1 37 225	URMITZ	MAYEN-KOBLENZ	RHPF	2 946	5401
07 1 35 085	URSCHMITT	COCHEM-ZELL	RHPF	257	5591
09 3 71 154	URSENSOLLEN	AMBERG-SULZBACH	BAY	2 641	8451
09 6 77 193	URSPPINGEN	MAIN-SPESSART	BAY	1 122	8771
07 2 32 129	USCH	BITBURG-PRUEM	RHPF	82	5524
06 1 76 011	USINGEN, STADT	HOCHTAUNUSKREIS	HESS	9 924	6390
03 1 55 012	USLAR, STADT	NORTHEIM	NDSA	16 923	3418
09 7 72 211	USTERSBACH	AUGSBURG	BAY	1 090	8901
03 4 55 019	UTARP	FRIESLAND	NDSA	562	2941
01 0 54 143	UTERSUM	NORDFRIESLAND	SCHH	486	2271
03 3 52 054	UTHLEDE	CUXHAVEN	NDSA	820	2851
07 2 32 102	UTSCHEID	BITBURG-PRUEM	RHPF	529	5529
09 7 74 190	UTTENHOFEN	GUENZBURG	BAY	215	8901
09 5 75 177	UTTENHOFEN	NEUSTADT A.D. AISCH-BAD WINDSHEIM	BAY	112	8704
09 5 72 158	UTTENREUTH	ERLANGEN-HOECHSTADT	BAY	3 783	8521
08 4 26 124	UTTENWEILER	BIBERACH	BAWU	2 863	7946
09 1 81 144	UTTING A. AMMERSEE	LANDSBERG A. LECH	BAY	2 668	8919
08 3 36 090	UTZENFELD	LOERRACH	BAWU	507	7861
07 1 40 156	UTZENHAIN	RHEIN-HUNSRUECK-KREIS	RHPF	123	5449
09 3 71 155	UTZENHOFEN	AMBERG-SULZBACH	BAY	532	8451

2 GEMEINDEN IN ALPHABETISCHER ORDNUNG MIT SCHLUESSELNUMMER, WOHNBEVOELKERUNG UND POSTLEITZAHL AM 31.12.1977

SCHLUESSEL- NUMMER	GEMEINDE	KREIS	LAND	BEVOEL- KERUNG	POST- LEIT- ZAHL
07 2 33 077	UTZERATH	DAUN	RHPF	231	5569
V					
01 0 61 105	VAALE	STEINBURG	SCHH	1 046	2211
01 0 61 106	VAALEERMOOR	STEINBURG	SCHH	206	2211
09 1 89 161	VACHENDORF	TRAUNSTEIN	BAY	1 209	8221
03 1 58 032	VAHLBERG	WOLFENBUETTEL	NDSA	890	3341
03 2 55 035	VAHLBRUCH	HOLZMINDEN	NDSA	578	3453
03 3 57 049	VAHLDE	ROTENBURG (WUEEMME)	NDSA	497	2139
08 1 18 073	VAININGEN AN DER ENZ, STADT	LUDWIGSBURG	BAWU	22 258	7143
07 1 37 226	VALLENDAR, STADT	MAYEN-KOBLENZ	KHPF	9 378	5414
09 1 82 133	VALLFY	MIESBACH	BAY	1 757	8151
07 1 35 086	VALWIG	COCHEM-ZELL	RHPF	384	5591
03 4 51 006	VAREL, STADT	AMMERLAND	NDSA	24 252	2930
03 2 51 043	VARREL	DIEPHOLZ	NDSA	1 621	2839
03 3 55 038	VASTORF	LUENEBURG	NDSA	685	2121
03 1 57 007	VECHELDE	PEINE	NDSA	12 613	3303
03 4 60 009	VECHTA, STADT	VECHTA	NDSA	22 133	2848
09 7 73 178	VEITRIEDHAUSEN	DILLINGEN A.D.DONAU	BAY	230	8881
09 5 71 209	VEITSAURACH	ANSBACH	BAY	419	8802
09 5 73 130	VEITSBÜNN	FUERTH	BAY	4 797	8501
09 6 79 202	VEITSHOECHHEIM	WUERZBURG	BAY	8 181	8702
07 1 34 089	VEITSRÖDT	BIRKENFELD	RHPF	658	6581
09 5 71 210	VEITSWEILER	ANSBACH	BAY	129	8821
05 1 58 032	VELBERT, STADT	PETTMANN	NW	94 510	5620
09 3 73 167	VELBURG, STADT	NEUMARKT I.D.OPF.	BAY	3 375	8436
09 2 74 183	VELDEN, MARKT	LANDSHUT	BAY	2 738	8311
09 5 74 160	VELDEN, STADT	NUERNBERGER LAND	BAY	1 836	8564
07 2 31 126	VELDENZ	BERNKASTEL-WITTLICH	RHPF	1 021	5551
05 5 54 064	VELEN	BORKEN	NW	9 984	4282
08 1 27 089	VELLBERG, STADT	SCHWAEBISCH HALL	BAWU	3 330	7175
06 2 74 026	VELLMAR, STADT	KASSEL	HESS	15 143	3502
03 1 54 024	VELPKÉ	HELMSTEDT	NDSA	3 085	3185
03 1 58 033	VELTHEIM (OHE)	WOLFENBUETTEL	NDSA	898	3301
07 3 31 065	VENDERSHEIM	ALZEY-WORMS	RHPF	396	6551
07 3 37 077	VENNINGEN	LANDAU-BAD BERGZABERN	RHPF	848	6731
03 3 61 012	VERDEN (ALLER), STADT	VERDEN	NDSA	24 294	2810
08 4 37 114	VERINGENSTADT, STADT	SIGMARINGEN	BAWU	2 125	7481
05 7 54 044	VERL	GUETERSLOH	NW	17 643	4837
09 6 79 203	VERSBACH	WUERZBURG	BAY	5 181	8702
05 7 54 048	VERSMOLD, STADT	GUETERSLOH	NW	18 434	4804
09 5 71 211	VESTENBERG	ANSBACH	BAY	527	8802
09 5 72 159	VESTENBERGSGREUTH, MARKT	ERLANGEN-HOECHSTADT	BAY	343	8531
07 1 38 075	VETTELSCHOSS	NEUWIED	RHPF	2 231	5461
05 3 56 060	VETTWEISS	DUEREN	NW	6 935	5167
09 2 76 144	VIECHTACH, STADT	REGEN	BAY	6 208	8374
07 1 43 078	VIELBACH	WESTERWALDKREIS	RHPF	449	5419
09 4 79 163	VIELITZ	MUNSIEDEL I.FICHELGEIRGE	BAY	617	8672

V

2 GEMEINDEN IN ALPHABETISCHER ORDNUNG MIT SCHLUESSELNUMMER, WOHNBEVOELKERUNG UND POSTLEITZAHL AM 31.12.1977

SCHLUESSEL- NUMMER	GEMEINDE	KREIS	LAND	BEVOEL- KERUNG	POST- LEIT- ZAHL
03 1 53 013	VIENENBURG, STADT	GOSLAR	NDSA	11 819	3387
03 3 57 050	VIERDEN	ROTENBURG (WUEMME)	NDSA	623	2139
09 4 71 207	VIERETH	BAMBERG	BAY	1 376	8602
07 2 35 140	VILRHERRNBORN	TRIER-SAAREBURG	RHPF	213	5504
03 3 53 037	VIERHOEFEN	HARBURG	NDSA	686	2091
09 1 74 150	VIEKKIRCHEN	DACHAU	BAY	2 648	8061
06 1 71 020	VIERNHEIM, STADT	BERGSTRASSE	HESS	29 633	6806
05 1 66 032	VIERSEN, STADT	VIERSEN	NW	82 361	4060
09 1 81 133	VILGERTSHOFEN	LANDSBERG A.LECH	BAY	1 544	8911
09 7 73 179	VILLENBACH	DILLINGEN A.D.DONAU	BAY	626	8881
08 3 26 074	VILLINGEN-SCHWENNINGEN, STADT	SCHWARZWALD-BAAH-KREIS	BAWU	78 588	7730
08 3 25 060	VILLINGENDORF	ROTTWEIL	BAWU	2 281	7211
06 1 78 015	VILLMAR	LIMBURG-WEILBURG	HESS	6 439	6256
09 2 74 184	VILSBIBURG, STADT	LANDSHUT	BAY	6 802	8313
09 3 71 156	VILSECK, STADT	AMBERG-SULZBACH	BAY	5 599	8453
09 2 74 185	VILSHEIM	LANDSHUT	BAY	746	8311
09 2 75 154	VILSHOFEN, STADT	PASSAU	BAY	7 363	8358
09 2 74 186	VILSLERN	LANDSHUT	BAY	845	8311
07 3 40 053	VINNINGEN	PIRMASENS	RHPF	1 607	6781
01 0 54 144	VIOEL	NORDFRIESLAND	SCHH	1 110	2251
07 1 37 105	VIRNEBURG	MAYEN-KOBLENZ	RHPF	342	5441
09 5 71 212	VIRNSBERG	ANSBACH	BAY	355	8802
03 4 60 010	VISPEK	VECHTA	NDSA	7 518	2849
03 3 57 051	VISSELHOEFDE, STADT	ROTENBURG (WUEMME)	NDSA	9 967	2132
05 7 58 036	VLOTHO, STADT	HERFORD	NW	20 356	4973
09 6 74 213	VOCCAWIND	HASSBERGE	BAY	298	8601
03 3 55 039	VOEGELSEN	LUENEBURG	NDSA	1 767	2121
09 6 78 189	VOEGNITZ	SCHWEINFURT	BAY	174	3722
06 2 77 018	VOEHL	WALDECK-FRANKENBERG	HESS	5 609	3546
08 3 26 068	VOEHRENBACH, STADT	SCHWARZWALD-BAAH-KREIS	BAWU	4 346	7741
08 3 25 061	VOEHRINGEN	ROTTWEIL	BAWU	3 125	7243
09 7 75 162	VOFHAINGEN, STADT	NEU-ULM	BAY	12 190	7917
07 3 37 070	VOELKERSWEILER	LANDAU-BAD BERGZABERN	RHFF	548	6748
10 0 41 519	VOELKLINGEN, STADT	STADTVERBAND SAARBRUECKEN	SAAR	45 983	6620
05 1 70 044	VOERDE (NIEDERRHEIN)	WESEL	NW	31 374	4223
08 3 16 045	VOERSTETTEN	EMMENDINGEN	BAWU	1 812	7801
09 2 75 155	VOGLARN	PASSAU	BAY	321	8399
08 4 36 078	VOGT	RAVENSBURG	BAWU	3 514	7981
09 1 87 181	VOGTAREUTH	ROSENHEIM	BAY	1 888	8091
08 3 15 133	VOGTSBURG IM KAISERSTUHL, STADT	BREISGAU-HOCHSCHWARZWALD	BAWU	5 115	7818
09 1 86 158	VOHBURG A. D. DONAU, STADT	PFAFFENHOFEN A.D.ILM	BAY	3 768	8075
09 3 74 162	VOHENSTRAUSS, STADT	NEUSTADT A.D.WALDNAAB	BAY	7 143	8483
09 3 77 155	VOITENTHAN	TIRSCHENREUTH	BAY	232	8591
09 4 79 164	VOITSUMRA	WUNSIEDEL I.FICHTELGEBIRGE	BAY	443	8671
09 6 75 174	VOLKACH, STADT	KITZINGEN	BAY	6 262	8712
09 2 73 178	VOLKENSCHWAND	KELHEIM	BAY	572	8301
09 6 72 159	VOLKERS	BAD KISSINGEN	BAY	445	8789
09 5 76 149	VOLKERSGAU	ROTH	BAY	381	8541

2 GEMEINDEN IN ALPHABETISCHER ORDNUNG MIT SCHLUESSELNUMMER, WOHNBEVOELKERUNG UND POSTLEITZAHL AM 31.12.1977

SCHLUESSEL- NUMMER	GEMEINDE	KREIS	LAND	BEVOEL- KERUNG	POST- LEIT- ZAHL
08 3 35 081	VOLKERTSHAUSEN	KONSTANZ	BAWU	1 748	7701
07 1 32 110	VOLKERZEN	ALTENKIRCHEN (WESTERWALD)	RHPF	66	5231
07 1 37 106	VOLKESFELD	MAYEN-KOBLENZ	RHPF	453	5441
06 2 77 019	VOLKMARSEN, STADT	WALDECK-FRANKENBERG	HESS	6 606	3549
09 7 75 211	VOLKRATSHOFEN	UNTERALLGAEU	BAY	699	8941
03 3 56 010	VOLLERSODE	OSTERHOLZ	NDSA	2 686	2864
01 0 54 145	VOLLERWIEK	NORDFRIESLAND	SCHH	229	2256
07 1 34 090	VOLLMERSEBACH	BIRKENFELD	RHPF	521	6581
07 3 34 031	VOLLMERSWEILER	GERMERSHEIM	RHPF	168	6749
01 0 54 146	VOLLSTEDT	NORDFRIESLAND	SCHH	136	2257
01 0 51 119	VOLSEMENHUSEN	DITHMARSCHEN	SCHH	457	2220
03 4 59 032	VOLTLAG	OSNABRUECK	NDSA	1 533	4553
07 1 33 106	VOLXHEIM	BAD KREUZNACH	RHPF	784	6551
09 3 74 163	VORBACH	NEUSTADT A.D. WALDNAAB	BAY	445	8581
09 7 80 142	VORDERBURG	OBERALLGAEU	BAY	496	8971
07 3 37 079	VORDERWEIDENTHAL	LANDAU-BAD BERGZABERN	RHPF	624	6749
03 1 51 034	VORDORF	GIFHORN	NDSA	2 022	3171
09 4 79 165	VORDORF	WUNSIEDL I. FICHTELGEBIRGE	BAY	389	8592
09 5 74 161	VORRA	NUFRNBERGER LAND	BAY	1 672	8561
03 3 57 052	VORWERK	ROTENBURG (WUEMME)	NDSA	784	2131
05 5 54 068	VREDEN, STADT	PORKEN	NW	18 042	4426
03 4 54 055	VREES	EMSLAND	NDSA	998	4591

W

01 0 58 166	WAARS	RENSBURG-ECKERNFORDE	SCHH	1 265	2331
03 1 52 027	WAAKE	GOETTINGEN	NDSA	1 393	3401
09 1 82 134	WAAKIRCHEN	MIESBACH	BAY	2 918	8171
09 7 77 177	WAAL, MARKT	OSTALLGAEU	BAY	1 372	8939
09 7 77 178	WAALHAUPTEN	OSTALLGAEU	BAY	277	8939
06 2 76 025	WABERN	SCHWALM-EDER-KREIS	HESS	7 625	3583
07 3 31 066	WACHENHEIM	ALZEY-WORMS	RHPF	532	6521
07 3 32 046	WACHENHEIM AN DER WEINSTRASSE, STADT	BAD DUERKHEIM	RHPF	4 007	6706
09 5 72 160	WACHENROTH, MARKT	ERLANGEN-HOECHSTADT	BAY	774	8602
09 5 77 175	WACHSTEIN	WEISSENBURG-GUNZENHAUSEN	BAY	153	8821
05 3 82 072	WACHTBERG	RHEIN-SIEG-KREIS	NW	16 173	5307
05 1 54 060	WACHTENDONK	KLEVE	NW	5 740	4175
01 0 61 107	WACKEN	STEINBURG	SCHH	1 376	2211
07 3 39 061	WACKERNHEIM	MAINZ-BINGEN	RHPF	1 787	6501
09 1 73 145	WACKERSBERG	BAD TOELZ-WOLFRATSHAUSEN	BAY	1 176	8171
09 3 76 175	WACKERSDORF	SCHWANDORF	BAY	3 546	8464
03 3 54 024	WADDEWEITZ	LUECHOW-DANNENBERG	NDSA	1 000	3131
10 0 42 116	WADERN	MERZIG-WADERN	SAAR	16 179	6618
05 5 70 048	WADERSLOH	WARENDORF	NW	10 751	4724
10 0 44 120	WADGASSEN	SAARLOUIS	SAAR	19 619	6522
06 1 79 030	WAECHTERSBAACH, STADT	MAIN-KINZIG-KREIS	HESS	10 129	6480
08 1 17 053	WAESCHENBEUREN	GOEPPINGEN	BAWU	2 698	7321
09 6 75 175	WAESSERNDORF	KITZINGEN	BAY	218	8711
09 3 72 168	WAFFENBRUNN	CHAM	BAY	1 671	8491

2 GEMEINDEN IN ALPHABETISCHER ORDNUNG MIT SCHLUESSELNUMMER, WOHNBEVOELKERUNG UND POSTLEITZAHL AM 31.12.1977

SCHLUESSEL- NUMMER	GEMEINDE	KREIS	LAND	BEVOEL- KERUNG	POST- LEIT- ZAHL
03 2 51 044	WAGENFELD	DIEPHOLZ	NDSA	7 238	2841
07 1 35 087	WAGENHAUSEN	COCHEM-ZELL	RHPF	67	5591
09 1 85 165	WAGENHOFEN	NEUBURG-SCHROBENHAUSEN	BAY	275	8859
03 1 51 035	WAGENHOFF	GIFHORN	NDSA	675	3171
01 0 59 095	WAGERSROTT	SCHLESWIG-FLENSBURG	SCHH	260	2347
08 2 15 106	WAGHALUSEL	KARLSRUHE	BAWU	17 011	6833
09 1 89 162	WAGING A. SEE, MARKT	TRAUNSTEIN	BAY	4 896	8221
07 1 40 158	WAHLBACH	RHEIN-HUNS RUECK-KREIS	RHPF	160	6541
07 1 40 159	WAHLENAU	RHEIN-HUNS RUECK-KREIS	RHPF	172	6541
07 3 71 067	WAHLHEIM	ALZEY-WORMS	RHPF	445	6509
07 1 43 301	WAHLROD	WESTERWALDKREIS	RHPF	727	5231
06 2 74 027	WAHLSFURG	KASSEL	HESS	3 103	3417
09 3 75 207	WAHLSDORF	REGENSBURG	BAY	223	8306
01 0 60 092	WAHLSTEDT, STADT	SEGEBERG	SCHH	8 727	2362
01 0 57 084	WAHLSTORF	FLOEN	SCHH	435	2308
07 3 36 101	WAHNWEGEN	KUSEL	RHPF	758	6799
03 1 51 056	WAHRENHOLZ	GIFHORN	NDSA	2 082	3126
08 1 19 079	WAIPLINGEN, STADT	REMS-MURR-KREIS	BAWU	44 726	7050
08 2 26 091	WAIBSTADT, STADT	RHEIN-NECKAR-KREIS	BAWU	4 761	6923
09 3 74 164	WAIDHAUS, MARKT	NEUSTADT A.D. WALDNAAB	BAY	2 387	8481
09 1 85 166	WAIDHOFEN	NEUBURG-SCHROBENHAUSEN	BAY	1 551	8899
07 1 43 302	WAIGANDSHAIN	WESTERWALDKREIS	RHPF	201	5439
09 6 78 190	WAIGOLSHAUSEN	SCHWEINFURT	BAY	1 463	8722
08 4 26 125	WAIN	BIBERACH	BAWU	1 218	7959
09 4 72 197	WAISCHENFELD, STADT	BAYREUTH	BAY	2 696	8551
09 6 72 160	WAIZENHACH I. UFR.	BAD KISSINGEN	BAY	234	8781
01 0 60 093	WAKENDORF I	SEGEBERG	SCHH	311	2061
01 0 60 094	WAKENDORF II	SEGEBERG	SCHH	934	2359
09 6 74 214	WALCHENFELD	HASSBERGE	BAY	93	8729
03 4 54 056	WALCHUM	EMSLAND	NDSA	1 121	4471
09 3 72 169	WALD	CHAM	BAY	2 146	8411
09 7 77 179	WALD	OSTALLGAEU	BAY	862	8951
08 4 37 118	WALD	SIGMARINGEN	BAWU	2 482	7794
09 1 71 136	WALD A. D. ALZ	ALTOETTING	BAY	1 270	8261
06 1 71 021	WALD-MICHELBRACH	BERGSTRASSE	HESS	10 254	6948
09 1 85 167	WALDA	NEUBURG-SCHROBENHAUSEN	BAY	336	8859
08 2 37 074	WALDACHTAL	FREUDENSTADT	BAWU	4 860	7244
07 3 39 062	WALDALGESHEIM	MAINZ-BINGEN	RHPF	2 388	6531
09 6 71 156	WALDASCHAFF	ASCHAFFENBURG	BAY	3 608	8752
07 1 33 107	WALDBOECKELHEIM	BAD KREUZNACH	RHPF	2 291	6551
07 1 38 076	WALDBREITBACH	NEUWIED	RHPF	2 036	5451
05 3 74 044	WALDBROEL, STADT	OBERBERGISCHER KREIS	NW	14 762	5220
08 2 15 110	WALDBRONN	KARLSRUHE	BAWU	11 138	7517
08 2 25 118	WALDBRUNN	NECKAR-ODENWALD-KREIS	BAWU	4 160	6935
09 6 79 204	WALDBRUNN	WUERZBURG	BAY	1 471	8702
06 1 78 016	WALDBRUNN (WESTERWALD)	LIMBURG-WEILBURG	HESS	5 102	6251
09 6 79 205	WALDRUETTELBRUNN	WUERZBURG	BAY	3 174	8702
08 4 36 079	WALDBURG	RAVENSBURG	BAWU	2 039	7981

2 GEMEINDEN IN ALPHABETISCHER ORDNUNG MIT SCHLUESSELNUMMER, WOHNBEVOELKERUNG UND POSTLEITZAHL AM 31.12.1977

SCHLUESSEL- NUMMER	GEMEINDE	KREIS	LAND	BEVOEL- KERUNG	POST- LEIT- ZAHL
08 4 15 087	WALDDORFHAESLACH	REUTLINGEN	BAWU	3 168	7401
09 3 77 156	WALDECK, MARKT	TIRSCHENREUTH	BAY	546	8581
06 2 77 020	WALDECK, STADT	WALDECK-FRANKENBERG	HESS	7 132	3544
06 1 83 016	WALDEMS	RHEINGAU-TAUNUS-KREIS	HESS	4 285	6273
08 1 15 048	WALDENBUCH, STADT	BOEBLINGEN	BAWU	6 796	7035
08 1 26 085	WALDENBURG, STADT	HOHENLOHEKREIS	BAWU	2 292	7112
09 3 72 170	WALDERBACH	CHAM	BAY	1 589	8411
09 3 77 157	WALDERSHOF, STADT	TIRSCHENREUTH	BAY	3 511	8591
07 1 37 227	WALDESCH	MAYEN-KOBLENZ	RHPF	2 316	5401
06 1 73 014	WALDFELDEN, STADT	GROSS-GERAU	HESS	29 161	6082
05 3 70 032	WALDFEUCHT	HEINSBERG	NW	6 795	5137
07 3 40 054	WALDFISCHBACH-BURGALBEN	PIRMASENS	RHPF	5 602	6757
07 3 33 079	WALDGRENWEILER	DONNERSBERGKREIS	RHPF	280	6761
07 3 37 080	WALDHAMBACH	LANDAU-BAD BERGZABERN	RHPF	319	6749
09 1 89 163	WALDHAUSEN	TRAUNSTEIN	BAY	611	8091
07 2 32 130	WALDHOF-FALKENSTEIN	BITBURG-PRUEM	RHPF	30	5529
06 2 78 012	WALDKAPPEL, STADT	WERRA-MEISSNER-KREIS	HESS	5 443	3445
08 3 16 056	WALDKIRCH, STADT	EMMENDINGEN	BAWU	18 872	7808
09 2 72 151	WALDKIRCHEN, STADT	FREYUNG-GRAFENAU	BAY	6 549	8392
09 1 83 148	WALDKRAIBURG, STADT	MUEHLDORF A.INN	BAY	20 981	8264
07 1 33 108	WALDLAUBERSHEIM	BAD KREUZNACH	RHPF	641	6531
07 3 35 048	WALDLEININGEN	KAISERSLAUTERN	RHPF	462	6751
07 3 36 102	WALDMOHR	KUSEL	RHPF	4 486	6797
07 1 43 303	WALDMUEHLEN	WESTERWALDKREIS	RHPF	225	5439
09 3 72 171	WALDMUENCHEN, STADT	CHAM	BAY	5 206	8494
07 1 31 081	WALDORF	AHPWEILER	RHPF	727	5481
07 2 35 141	WALDRACH	TRIER-SAARBURG	RHPF	2 083	5501
07 3 37 081	WALDROHRBACH	LANDAU-BAD BERGZABERN	RHPF	366	6749
09 6 78 191	WALDSACHSEN	SCHWEINFURT	BAY	401	8721
09 3 77 158	WALDSASSEN, STADT	TIRSCHENREUTH	BAY	8 600	8595
07 3 38 026	WALDSEE	LUDWIGSHAFEN	RHPF	4 224	6701
08 3 37 126	WALDSHUT-TIENGEN, STADT	WALDSHUT	BAWU	21 481	7890
06 1 77 036	WALDSOLMS	LAHN-DILL-KREIS	HESS	4 061	6331
08 1 36 070	WALDSTETTEN	OSTALBKREIS	BAWU	6 139	7076
09 7 74 191	WALDSTETTEN, MARKT	GUENZBURG	BAY	957	8371
09 3 74 165	WALDTHURN, MARKT	NEUSTADT A.D. WALDNAAB	BAY	1 935	8481
07 2 35 142	WALDWEILER	TRIER-SAARBURG	RHPF	842	5509
09 6 77 194	WALDZELL	MAIN-SPESSART	BAY	345	8771
07 1 35 088	WALHAUSEN	COCHEM-ZELL	RHPF	141	5581
08 1 18 074	WALHEIM	LUDWIGSBURG	BAWU	2 784	7121
03 1 56 012	WALKENRIED	OSTERODE AM HARZ	NDSA	2 497	3425
09 7 72 214	WALKERTSHOFEN	AUGSBURG	BAY	832	8931
09 2 73 179	WALKERTSHOFEN	KELHEIM	BAY	348	8301
01 0 53 127	WALKSFELDE	HERZOGTUM LAUENBURG	SCHH	116	2412
09 1 82 135	WALL	MIESBACH	BAY	980	8160
08 2 26 095	WALLDORF, STADT	RHEIN-NECKAR-KREIS	BAWU	13 669	6909
08 2 25 109	WALLDUERN, STADT	NECKAR-ODENWALD-KREIS	BAWU	10 692	6968
01 0 51 120	WALLEN	DITHMARSCHEN	SCHH	32	2241

W

2 GEMEINDEN IN ALPHABETISCHER ORDNUNG MIT SCHLUESSELNUMMER, WOHNBEVOELKERUNG UND POSTLEITZAHL AM 31.12.1977

SCHLUESSEL- NUMMER	GEMEINDE	KREIS	LAND	BEVOEL- KERUNG	POST- LEIT- ZAHL
07 2 33 079	WALLENBORN	DAUN	RHPF	448	5531
07 2 32 131	WALLENDORF	BITBURG-PRUEM	RHPF	371	5529
09 4 76 184	WALLenfELS, STADT	KRONACH	BAY	3 731	8641
03 4 59 033	WALLenHORST	OSNABRUECK	NDSA	17 104	4512
10 0 44 121	WALLERFANGEN	SAARLOUIS	SAAR	9 468	6634
09 2 71 152	WALLERFING	DEGGENDORF	BAY	1 132	8351
09 2 79 137	WALLERSDORF, MARKT	DINGOLFING-LANDAU	BAY	4 329	8351
07 2 32 318	WALLERSHEIM	BITBURG-PRUEM	RHPF	715	5541
09 7 79 224	WALLERSTEIN, MARKT	DONAU-RIES	BAY	3 006	8862
07 3 31 068	WALLERTHEIM	ALZEY-WORMS	RHPF	1 148	6551
09 1 80 136	WALLGAU	GARMISCH-PARTENKIRCHEN	BAY	1 081	8101
07 3 40 225	WALLHALBEN	PIRMASENS	RHPF	812	6791
07 1 33 109	WALLHAUSEN	BAD KREUZNACH	RHPF	1 583	6551
08 1 27 091	WALLHAUSEN	SCHWABISCH HALL	BAWU	2 083	7181
09 2 78 195	WALLKOFEN	STRAUBING-BOGEN	BAY	412	8401
07 1 32 111	WALLMENRÜTH	ALTENKIRCHEN (WESTERWALD)	RHPF	1 140	5241
07 1 43 304	WALLMEROD	WESTERWALDKREIS	RHPF	776	5431
09 5 75 178	WALLMERSHACH	NEUSTADT A.D. AISCH-BAD WINDSHEIM	BAY	235	8704
03 1 53 014	WALLMODEN	GOSLAR	NDSA	1 205	3321
01 0 59 173	WALLSBUELL	SCHLESWIG-FLENSBURG	SCHH	713	2391
07 2 31 127	WALLSCHEID	BERNKASTEL-WITTLICH	RHPF	319	5561
06 1 83 017	WALLUF	RHEINGAU-TAUNUS-KREIS	HESS	4 965	6229
09 1 77 142	WALPERTSKIRCHEN	ERDING	BAY	1 119	8059
09 4 71 208	WALSDORF	BAMBERG	BAY	1 231	8502
07 2 33 080	WALSDORF	DAUN	RHPF	784	5531
07 3 40 226	WALSHAUSEN	PIRMASENS	RHPF	285	6561
07 3 37 082	WALSHEIM	LANDAU-BAD BERGZABERN	RHPF	494	6741
03 3 58 022	WALSRODE, STADT	SOLTAU-FALLINGBOSSEL	NDSA	23 004	3030
09 7 74 192	WALTENHAUSEN	GUENZBURG	BAY	421	8909
09 7 80 143	WALTENHOFEN	OBERALLGAEU	BAY	7 889	8963
09 3 73 168	WALTERSBERG	NEUMARKT I.D.OPF.	BAY	285	8431
07 1 32 112	WALTERSCHEN	ALTENKIRCHEN (WESTERWALD)	RHPF	117	5232
09 6 73 179	WALTERSHAUSEN	RHOEN-GRABFELD	BAY	475	8741
09 3 72 172	WALTING	CHAM	BAY	239	8491
09 1 76 165	WALTING	EICHSTAETT	BAY	1 636	8831
05 5 62 036	WALTROP, STADT	RECKLINGHAUSEN	NW	26 582	4355
08 2 15 089	WALZBACHTAL	KARLSRUHE	BAWU	7 171	7519
09 1 80 137	WAMBERG	GARMISCH-PARTENKIRCHEN	BAY	342	8100
01 0 59 174	WANDERUP	SCHLESWIG-FLENSBURG	SCHH	1 640	2391
06 2 78 013	WANFRIED, STADT	WERRA-MEISSNER-KREIS	HESS	5 203	3442
09 1 78 155	WANG	FREISING	BAY	945	8051
01 0 53 128	WANGELAU	HERZOGTUM LAUENBURG	SCHH	211	2059
03 2 55 036	WANGELNSTEDT	HOLZMINDEN	NDSA	724	3457
01 0 55 043	WANGELS	OSTHOLSTEIN	SCHH	2 561	2440
08 1 17 055	WANGEN	GOEPPINGEN	BAWU	2 952	7321
09 1 88 143	WANGEN	STARNBERG	BAY	886	8136
08 4 36 081	WANGEN IM ALLGAEU, STADT	RAVENSBURG	BAWU	23 133	7988
03 4 55 020	WANGERLAND	FRIESLAND	NDSA	10 131	2941

2 GEMEINDEN IN ALPHABETISCHER ORDNUNG MIT SCHLUESSELNUMMER, WOHNBEVOELKERUNG UND POSTLEITZAHL AM 31.12.1977

SCHLUESSEL- NUMMER	GEMEINDE	KREIS	LAND	BEVOEL- KERUNG	POST- LEIT- ZAHL
03 4 55 021	WANGEROOGE, NORDSEEBADE	FRIESLAND	NDSA	1 815	2946
01 0 57 085	WANKENDORF	PLOEN	SCHH	2 316	2355
03 3 52 055	WANNA	CUXHAVEN	NDSA	2 163	2179
08 4 15 080	WANNWEIL	REUTLINGEN	BAWU	4 507	7415
01 0 58 167	WAPELFELD	RENDSBURG-ECKERNFOERDE	SCHH	246	2354
03 1 54 025	WARBERG	HELMSTEDT	NDSA	1 018	3331
05 7 62 036	WARBURG, STADT	HOEXTER	NW	21 959	3530
09 7 79 225	WARCHING	DONAU-RIES	BAY	176	8855
03 4 58 013	WARDENBURG	OLDENBURG (OLDENBURG)	NDSA	11 815	2906
01 0 58 168	WARDER	RENDSBURG-ECKERNFOERDE	SCHH	320	2351
05 5 70 052	WARENDORF, STADT	WARENDORF	NW	32 282	4410
09 6 73 180	WAPGOLSHAUSEN	RHOEN-GRABFELD	BAY	471	8741
09 4 72 198	WARMENSTEINACH	BAYREUTH	BAY	2 142	8581
09 7 78 212	WARMISRIED	UNTERALLGAEU	BAY	447	8949
03 2 56 034	WARMSSEN	NIENBURG (WESER)	NDSA	3 515	3079
07 1 33 110	WARMSROTH	BAD KREUZNACH	RHPF	390	6531
01 0 57 086	WARNAU	PLOEN	SCHH	311	2309
09 1 82 136	WARNGAU	MIESBACH	BAY	1 497	8151
03 2 56 035	WARPE	NIENBURG (WESER)	NDSA	822	2811
01 0 61 108	WARRINGHOLZ	STEINBURG	SCHH	238	2216
05 9 74 044	WAKSTEIN, STADT	SOEST	NW	28 539	4788
06 1 84 019	WARTENBERG	VOGELSBERGKREIS	HESS	3 499	6423
07 3 33 080	WARTENBERG-ROHRBACH	DONNERSBERGKREIS	RHPF	343	6751
09 1 77 143	WARTENBERG, MARKT	ERDING	BAY	2 704	8059
09 4 77 161	WARTENFELS, MARKT	KULMEACH	BAY	884	8651
08 4 26 128	WARTHAUSEN	BIBERACH	BAWU	3 547	7951
09 6 72 161	WARTMANNROTH	BAD KISSINGEN	BAY	846	8781
01 0 51 121	WARWERT	DITHMARSCHEN	SCHH	116	2242
09 3 72 173	WARZENRIED	CHAM	BAY	869	8491
01 0 58 169	WASBEK	RENDSBURG-ECKERNFOERDE	SCHH	1 723	2351
03 1 51 037	WASBUETTEL	GIFHORN	NDSA	1 131	3171
07 1 41 133	WASENBACH	RHEIN-LAHN-KREIS	RHPF	307	5409
09 6 74 215	WASMUTHHAUSEN	HASSBERGE	BAY	191	8601
07 1 31 209	WASSENACH	AHRWEILER	RHPF	967	5471
05 3 70 036	WASSENBERG, STADT	HEINSBERG	NW	12 878	5143
09 7 74 193	WASSERBURG	GUENZBURG	BAY	912	8870
09 7 76 128	WASSERBURG (BODENSEE)	LINDAU (BODENSEE)	BAY	2 728	8992
09 1 87 182	WASSERBURG A. INN, STADT	ROSENHEIM	BAY	6 497	8090
07 2 35 143	WASSERLIESCH	TRIER-SAARBURG	RHPF	1 795	5505
09 6 78 192	WASSERLOSEN	SCHWEINFURT	BAY	709	8722
09 5 76 150	WASSERMUNGENAU	ROTH	BAY	738	8541
09 5 71 214	WASSERTRUEDINGEN, STADT	ANSBACH	BAY	4 463	8822
03 3 51 021	WATHLINGEN	CELLE	NDSA	4 810	3101
01 0 58 170	WATTENBEK	RENDSBURG-ECKERNFOERDE	SCHH	1 889	2352
09 4 71 209	WATTENDORF	BAMBERG	BAY	297	8601
07 3 32 047	WATTENHEIM	BAD DUERCKHEIM	RHPF	1 502	6719
09 7 74 194	WATTENWEILER	GUENZBURG	BAY	512	8909
09 1 82 137	WATTERSDORF	MIESBACH	BAY	1 447	8153

2 GEMEINDEN IN ALPHABETISCHER ORDNUNG MIT SCHLUESSELNUMMER, WOHNBEVOELKERUNG UND POSTLEITZAHL AM 31.12.1977

SCHLUESSEL- NUMMER	GEMEINDE	KREIS	LAND	BEVOEL- KERUNG	POST- LEIT- ZAHL
09 4 73 172	WATZENDORF	COBURG	BAY	161	8631
07 2 32 320	WATZERATH	BITBURG-PRUEM	RHPF	316	5540
07 2 32 321	WAWERN	BITBURG-PRUEM	RHPF	310	5541
07 2 35 144	WAWERN	TRIER-SAARBURG	RHPF	551	5511
07 2 32 322	WAXWEILER	BITBURG-PRUEM	RHPF	1 124	5523
01 0 54 147	WAYGAARD	NORDFRIESLAND	SCHH	135	2263
09 7 79 226	WECHINGEN	DONAU-RIES	BAY	674	8361
09 6 73 181	WECHTERSWINKEL	RHOEN-GRABFELD	BAY	177	8741
01 0 60 095	WEDDELBROOK	SEGEBERG	SCHH	689	2357
01 0 51 122	WEDDINGSTEDT	DITHMARSCHEN	SCHH	1 779	2241
01 0 56 050	WEDEL (HOLSTEIN), STADT	PINNEBERG	SCHH	29 842	2000
03 2 53 018	WEDEMARK	HANNOVER	NDSA	22 867	3002
01 0 60 096	WEEDE	SEGEBERG	SCHH	822	2360
03 4 57 021	WEENER, STADT	LEER	NDSA	14 081	2952
03 2 55 037	WEENZEN	HOLZMINDEN	NDSA	509	3221
01 0 59 176	WEES	SCHLESWIG-FLensburg	SCHH	1 442	2391
01 0 59 177	WEESBY	SCHLESWIG-FLensburg	SCHH	423	2261
05 1 54 064	WEEZE	KLEVE	NW	8 695	4179
05 3 70 040	WEGHERG, STADT	HEINSBERG	NW	24 279	5144
09 2 75 156	WEGSCHEID, MARKT	PASSAU	BAY	4 331	8396
08 3 27 051	WEHINGEN	TUTTLINGEN	BAWU	3 059	7209
07 1 31 210	WEHR	AHRWEILER	RHPF	1 064	5471
08 3 37 116	WEHR, STADT	WALDSHUT	BAWU	11 353	7867
03 2 51 045	WEHRBLECK	DIEPHOLZ	NDSA	851	2839
06 2 78 014	WEHRETAL	WERRA-MEISSNER-KREIS	HESS	5 234	3444
06 1 76 012	WEHRHEIM	HOCHTAUNUSKREIS	HESS	6 926	6393
09 7 72 215	WEHRINGEN	AUGSBURG	BAY	1 873	8901
07 1 31 211	WEIBERN	AHRWEILER	RHPF	1 243	5441
09 6 71 157	WEIBERSBRUNN	ASCHAFFENBURG	BAY	1 995	8751
09 5 77 176	WEIROLDSHAUSEN	WEISSENBURG-GUNZENHAUSEN	BAY	540	8832
09 4 71 210	WEICHENWASSERLOS	BAMBERG	BAY	193	8604
09 1 85 168	WEICHERING	NEUBURG-SCHROBENHAUSEN	BAY	1 145	8859
09 1 74 151	WEICHS	DACHAU	BAY	1 830	8061
09 2 78 196	WEICHS	STRAUBING-BOGEN	BAY	144	8301
09 7 77 180	WEICHT	OSTALLGAEU	BAY	331	8939
09 6 77 155	WICKERSGRUEBEN	MAIN-SPESSART	BAY	177	8780
09 1 73 146	WEIDACH	BAD TOELZ-WOLFRATSHAUSEN	BAY	2 169	8190
09 4 73 173	WEIDACH	COBURG	BAY	1 802	8631
09 5 71 215	WEIDELBACH	ANSBACH	BAY	255	8804
07 1 34 091	WEIDEN	BIRKENFELD	RHPF	87	6581
09 3 63 000	WEIDEN I. D. OPF., STADT	KREISFREIE STADT	BAY	41 908	8480
07 2 33 081	WEIDENBACH	DAUN	RHPF	328	5531
09 1 83 150	WEIDENBACH	MUEHLDORF A. INN	BAY	236	8251
07 1 41 134	WEIDENBACH	RHEIN-LAHN-KREIS	RHPF	84	5428
09 5 71 216	WEIDENBACH, MARKT	ANSBACH	BAY	2 105	8821
09 4 72 199	WEIDENBERG, MARKT	BAYREUTH	BAY	3 802	8581
07 1 43 305	WEIDENHAHN	WESTERWALDKREIS	RHPF	563	5419
08 4 25 130	WEIDENSTETTEN	ALB-DONAU-KREIS	BAWU	1 028	7901

2 GEMEINDEN IN ALPHABETISCHER ORDNUNG MIT SCHLUESSELNUMMER, WOHNBEVOELKERUNG UND POSTLEITZAHL AM 31.12.1977

SCHLUESSEL- NUMMER	GEMEINDE	KREIS	LAND	BEVOEL- KERUNG	POST- LEIT- ZAHL
07 3 32 048	WEIDENTHAL	BAD DUERKHEIM	RHPF	2 265	6731
09 4 75 183	WEIDESGRUEN	HOF	BAY	190	8671
09 4 73 174	WEIDHAUSEN B. COBURG	COBURG	BAY	2 634	8521
09 3 72 174	WEIDING	CHAM	BAY	959	8491
09 3 76 176	WEIDING	SCHWANDORF	BAY	718	8471
07 2 32 132	WEIDINGEN	BITBURG-PRUEM	RHPF	178	5521
09 1 85 169	WEIDORF	NEUBURG-SCHROBENHAUSEN	BAY	274	8859
07 2 33 082	WEIERSBACH	DAUN	RHPF	133	5568
09 3 71 157	WEIGENDORF	AMBERG-SULZBACH	BAY	1 155	8561
09 5 75 179	WEIGENHEIM	NEUSTADT A.D. AISCH-BAD WINDSHEIM	BAY	936	8704
09 5 71 217	WEIHENZELL	ANSBACH	BAY	1 627	8802
09 5 72 161	WEIHER	ERLANGEN-HOECHSTADT	BAY	20	8521
09 3 74 166	WEIHERHAMMER	NEUSTADT A.D. WALDNAB	BAY	3 306	8481
09 2 74 187	WEIHMICHL	LANDSHUT	BAY	742	8301
09 2 75 157	WEIHMUERTING	PASSAU	BAY	616	8399
08 1 28 126	WEIKERSHEIM, STADT	MAIN-TAUBER-KREIS	BAWU	6 765	6992
09 1 81 145	WEIL	LANDSBERG A. LECH	BAY	2 396	8911
08 3 36 091	WEIL AM RHEIN, STADT	LOERRACH	BAWU	26 401	7858
08 1 15 050	WEIL DER STADT, STADT	ROEBLINGEN	BAWU	14 287	7252
08 1 15 051	WEIL IM SCHOENBUCH	ROEBLINGEN	BAWU	8 203	7031
09 1 85 170	WEILACH	NEUBURG-SCHROBENHAUSEN	BAY	735	8899
09 6 76 165	WEILBACH, MARKT	MILTENBERG	BAY	2 069	8761
06 1 78 017	WEILBURG, STADT	LIMBURG-WEILBURG	HESS	12 352	6290
09 1 72 135	WEILDORF	BERCHTESGADENER LAND	BAY	911	8229
08 4 17 071	WEILEN UNTER DEN RINNEN	ZOLLERNALBKREIS	BAWU	418	7461
07 1 35 089	WEILER	COCHEM-ZELL	RHPF	288	5591
09 7 74 195	WEILER	GUENZBURG	BAY	110	8949
07 1 37 110	WEILER	MAYEN-KOBLENZ	RHPF	480	5441
09 7 75 163	WEILER	NEU-ULM	BAY	190	7919
07 1 33 111	WEILER P. MONZINGEN	BAD KREUZNACH	RHPF	444	6571
07 3 39 063	WEILER BEI BINGEN	MAINZ-BINGEN	RHPF	2 288	6531
09 7 76 129	WEILER-SIMMERBERG, MARKT	LINDAU (BODENSEE)	BAY	4 499	8999
07 3 35 049	WEILERBACH	KAISERSLAUTERN	RHPF	2 999	6751
09 4 74 171	WEILERSBACH	FORCHHEIM	BAY	1 561	8551
05 3 66 040	WEILERSWIST	EUSKIRCHEN	NW	12 276	5354
09 7 79 227	WEILHEIM	DONAU-RIES	BAY	237	8851
08 3 37 118	WEILHEIM	WALDSHUT	BAWU	2 227	7891
08 1 16 070	WEILHEIM AN DER TECK, STADT	ESSLINGEN	BAWU	7 969	7315
09 1 90 157	WEILHEIM I. OB., STADT	WEILHEIM-SCHONGAU	BAY	15 193	8120
06 1 78 018	WEILMUNSTER	LIMBURG-WEILBURG	HESS	8 993	6292
06 1 76 013	WEILROD	HOCHTAUNUSKREIS	HESS	5 409	6395
09 5 71 218	WEILTINGEN, MARKT	ANSBACH	BAY	774	8821
06 2 75 020	WEIMAR	MARBURG-BIEDENKOPF	HESS	5 894	3551
07 1 41 135	WEINAHR	RHEIN-LAHN-KREIS	RHPF	447	5409
06 1 78 019	WEINBACH	LIMBURG-WEILBURG	HESS	4 529	6294
09 5 71 219	WEINBERG	ANSBACH	BAY	1 075	8801
08 2 15 090	WEINGARTEN (BADEN)	KARLSRUHE	BAWU	8 104	7504
07 3 34 032	WEINGARTEN (PFALZ)	GERMERSHEIM	RHPF	1 296	6721

W

2 GEMEINDEN IN ALPHABETISCHER ORDNUNG MIT SCHLUESSELNUMMER, WOHNBEVOELKERUNG UND POSTLEITZAHL AM 31.12.1977

SCHLUESSEL- NUMMER	GEMEINDE	KREIS	LAND	BEVOEL- KERUNG	POST- LEIT- ZAHL
08 4 36 082	WEINGARTEN, STADT	RAVENSBURG	BAWU	21 360	7987
09 4 74 172	WEINGARTS	FORCHHEIM	BAY	576	8551
09 5 72 162	WEINGARTSGREUTH	ERLANGEN-HOECHSTADT	BAY	608	8602
08 2 26 096	WEINHEIM, STADT	RHEIN-NECKAR-KREIS	BAWU	40 791	6940
07 3 39 064	WEINOLSHEIM	MAINZ-BINGEN	RHPF	499	6501
09 7 78 213	WEINRIED	UNTERALLGAEU	BAY	323	8941
08 1 25 102	WEINSBERG, STADT	HEILBRONN	BAWU	8 308	7102
07 1 33 112	WEINSHEIM	BAD KREUZNACH	RHPF	1 568	6551
08 1 19 091	WEINSTADT, STADT	REMS-MURR-KREIS	BAWU	22 598	7056
09 5 73 131	WEINZIERLEIN	FUERTH	BAY	1 562	8501
09 5 72 163	WEISACHGRUND	ERLANGEN-HOECHSTADT	BAY	834	8531
07 1 41 136	WEISEL	RHEIN-LAHN-KREIS	RHPF	981	5421
08 2 16 059	WEISENBACH	RASTATT	BAWU	2 673	7566
09 5 72 164	WEISENDORF, MARKT	ERLANGEN-HOECHSTADT	BAY	2 900	8521
07 3 32 049	WEISENHEIM A. BERG	BAD DUERKHEIM	RHPF	1 379	6719
07 3 32 050	WEISENHEIM A. SAND	BAD DUERKHEIM	RHPF	3 975	6714
09 7 73 180	WEISINGEN	DILLINGEN A.D.DONAU	BAY	996	8881
10 0 42 117	WEISKIRCHEN	MERZIG-WADERN	SAAR	6 319	6619
09 4 78 176	WEISMAIN, STADT	LICHTENFELS	BAY	3 682	8621
08 1 15 052	WEISSACH	BOEBLINGEN	BAWU	5 257	7251
08 1 19 083	WEISSACH IM TAL	REMS-MURR-KREIS	BAWU	4 755	7153
08 1 26 096	WEISSBACH	HOHENLOHEKREIS	BAWU	1 684	7119
09 1 72 136	WEISSBACH A. D. ALPENSTRASSE	BERCHTESGADENER LAND	BAY	573	8221
09 4 75 184	WEISSDORF	HOF	BAY	1 232	8661
09 6 72 162	WEISSENACH	BAD KISSINGEN	BAY	378	8789
06 2 78 015	WEISSENHORN	WERRA-MEISSNER-KREIS	HESS	1 259	3441
09 5 71 220	WEISSENBRONN	ANSBACH	BAY	430	8802
09 4 76 185	WEISSENBRUNN	KRONACH	BAY	2 946	8641
09 5 74 162	WEISSENBRUNN	NUERNBERGER LAND	BAY	783	8503
09 5 77 177	WEISSENHURG I. BAY., STADT	WEISSENBURG-GUNZENHAUSEN	BAY	15 767	8832
09 7 75 164	WEISSENHORN, STADT	NEU-ULM	BAY	9 961	7912
09 4 74 173	WEISSENHOF	FORCHHEIM	BAY	873	8551
09 7 76 130	WEISSENSBERG	LINDAU (BODENSEE)	BAY	1 669	8995
09 7 77 181	WEISSENSEE	OSTALLGAEU	BAY	969	8959
09 4 79 166	WEISSENSTADT, STADT	WUNSIEDEL I. FICHELGEIRGE	BAY	3 191	8671
07 1 37 228	WEISSENTHURM, STADT	MAYEN-KOBLENZ	RHPF	6 664	5452
08 3 16 049	WEISWEIL	EMMENDINGEN	BAWU	1 385	7831
07 1 32 113	WEITEFELD	ALTENKIRCHEN (WESTERWALD)	RHPF	2 125	5241
09 1 74 152	WEITENRIED	DACHAU	BAY	206	8081
07 1 34 092	WEITERSBACH	BIRKENFELD	RHPF	97	6581
07 1 33 113	WEITERSBORN	BAD KREUZNACH	RHPF	285	6571
07 1 37 229	WEITERSBURG	MAYEN-KOBLENZ	RHPF	1 870	5411
09 5 73 132	WEITERSDORF	FUERTH	BAY	770	8501
06 1 72 023	WEITERSTADT	DARMSTADT-DIEBURG	HESS	17 856	6108
07 3 33 081	WEITERSWEILER	DONNERSBERGKREIS	RHPF	249	6761
09 7 80 144	WEITNAU, MARKT	OBERALLGAEU	BAY	3 816	8961
09 4 73 175	WEITRAMSDORF	COBURG	BAY	2 780	8631
07 2 33 244	WELCHERATH	DAUN	RHPF	149	5489

2 GEMEINDEN IN ALPHABETISCHER ORDNUNG MIT SCHLUESSELNUMMER, WOHNBEVOELKERUNG UND POSTLEITZAHL AM 31.12.1977

SCHLUESSEL- NUMMER	GEMEINDE	KREIS	LAND	BEVOEL- KERUNG	POST- LEIT- ZAHL
07 3 36 103	WELCHWEILER	KUSEL	RHPF	249	6799
09 7 72 216	WELDEN, MARKT	AUGSBURG	BAY	2 253	8901
07 3 39 065	WELGESHEIM	MAINZ-BINGEN	RHPF	427	6551
09 4 76 186	WELITSCH	KRONACH	BAY	374	8644
07 1 43 306	WELKENBACH	WESTERWALDKREIS	RHPF	135	5239
09 6 74 216	WELKENDORF	HASSRERGE	BAY	57	8603
03 3 53 038	WELLE	HARBURG	NDSA	932	2111
07 2 35 146	WELLEN	TRIER-SAARBURG	RHPF	665	5511
08 3 25 064	WELLENDINGEN	ROTTWEIL	BAWU	2 254	7211
09 1 76 166	WELLHEIM, MARKT	EICHSTAETT	BAY	1 471	8831
07 1 37 502	WELLING	MAYEN-KOBLENZ	RHPF	1 142	5441
09 4 73 176	WELLMERSDORF	COBURG	BAY	126	8632
01 0 51 125	WELMBUETTEL	DITHMARSCHEN	SCHH	314	2241
09 4 73 177	WELSBERG	COBURG	BAY	152	8621
07 2 35 501	WELSCHBILLIG	TRIER-SAARBURG	RHPF	2 766	5501
07 1 37 113	WELSCHENBACH	MAYEN-KOBLENZ	RHPF	75	5441
07 1 43 079	WELSCHNEUDORF	WESTERWALDKREIS	RHPF	749	5431
01 0 54 148	WELT	NORDFRIESLAND	SCHH	208	2256
07 1 41 137	WELTEROD	RHEIN-LAHN-KREIS	RHPF	372	5429
07 1 43 307	WELTERSBUERG	WESTERWALDKREIS	RHPF	217	5439
05 9 74 048	WELVER	SOEST	NW	10 126	4777
08 1 19 084	WELZHEIM, STADT	REMS-MURR-KREIS	BAWU	8 264	7063
08 3 36 094	WEMBACH	LOERRACH	BAWU	258	7869
09 7 79 228	WENDING, STADT	DONAU-RIES	BAY	5 052	8853
03 1 57 008	WENDEBURG	PEINE	NDSA	8 110	3304
07 3 31 070	WENDELSHEIM	ALZEY-WORMS	RHPF	920	6509
09 5 76 151	WENDELSTEIN, MARKT	ROTH	BAY	5 480	8501
05 9 66 028	WENDEN	OLPE	NW	14 843	5963
03 3 55 040	WENDISCH EVERN	LUENEBURG	NDSA	1 060	2121
08 1 16 071	WENDLINGEN AM NECKAR, STADT	ESSLINGEN	BAWU	14 541	7317
01 0 57 087	WENDTORF	PLOEN	SCHH	662	2301
09 2 74 188	WENG	LANDSHUT	BAY	932	8311
09 7 73 181	WENGEN	DILLINGEN A.D.DONAU	BAY	174	8881
09 5 77 178	WENGEN	WEISSENBURG-GUNZENHAUSEN	BAY	164	8831
09 6 71 158	WENIGUMSTADT	ASCHAFFENBURG	BAY	1 902	8751
01 0 51 126	WENNBUEITTEL	DITHMARSCHEN	SCHH	86	2243
03 2 53 019	WENNIGSEN (DEISTER)	HANNOVER	NDSA	11 943	3015
01 0 54 149	WENNINGSTEDT (SYLT)	NORDFRIESLAND	SCHH	2 152	2283
01 0 60 097	WENSIN	SEGEBERG	SCHH	608	2361
01 0 53 130	WENTORF (AMT SANDESNEBEN)	HERZOGTUM LAUENBURG	SCHH	484	2411
01 0 53 129	WENTORF BEI HAMBURG	HERZOGTUM LAUENBURG	SCHH	10 041	2057
09 3 75 208	WENZENBACH	REGENSBURG	BAY	2 693	8411
03 3 53 039	WENZENDORF	HARBURG	NDSA	826	2114
08 1 28 128	WERBACH	MAIN-TAUBER-KREIS	BAWU	3 491	0977
05 9 62 060	WERDOHL, STADT	MAERKISCHER KREIS	NW	21 714	5980
03 4 55 022	WERDUM	FRIESLAND	NDSA	660	2943
07 1 32 114	WERKHAUSEN	ALTENKIRCHEN (WESTERWALD)	RHPF	171	5231
05 9 74 052	WERL, STADT	SOEST	NW	25 523	4760

W

2 GEMEINDEN IN ALPHABETISCHER ORDNUNG MIT SCHLUESSELNUMMER, WOHNBEVOELKERUNG UND POSTLEITZAHL AM 31.12.1977

SCHLUESSEL- NUMMER	GEMEINDE	KREIS	LAND	BEVOEL- KERUNG	POST- LEIT- ZAHL
03 1 58 034	WERLABURGDORF	WOLFENBUETTEL	NDSA	938	3341
03 4 54 057	WEKLE	EMSLAND	NDSA	5 554	4476
05 3 78 032	WERMELSKIRCHEN, STADT	RHEINISCH-BERGISCHER KREIS	NW	34 843	5632
08 1 16 072	WERNAU (NECKAR), STADT	ESSLINGEN	BAWU	12 333	7314
09 3 76 150	WERNBERG-KOEBLITZ, MARKT	SCHWANDORF	BAY	4 665	8475
05 9 78 040	WERNE A. D. LIPPE, STADT	UNNA	NW	25 656	4712
09 6 78 193	WERNECK	SCHWEINFURT	BAY	8 499	8722
07 3 37 083	WERNERSBERG	LANDAU-BAD BERGZABERN	RHPF	1 106	6741
09 5 76 152	WERNFELS	ROTH	BAY	525	8545
07 1 43 080	WEROTH	WESTERWALDKREIS	RHPF	424	5431
03 4 54 058	WERPELOH	EMSLAND	NDSA	829	4475
07 1 31 082	WERSHOFEN	AHRWEILER	RHPF	927	5489
09 7 80 145	WERTACH, MARKT	OBERRALLGAEU	BAY	1 681	8965
08 1 28 131	WERTHEIM, STADT	MAIN-TAUBER-KREIS	BAWU	20 306	6980
05 7 54 052	WERTHER (WESTF.), STADT	GUETERSLOH	NW	9 991	4806
09 7 73 182	WERTINGEN, STADT	DILLINGEN A.D.DONAU	BAY	4 633	8857
05 1 70 048	WESEL, STADT	WESEL	NW	56 691	4230
07 3 40 055	WESELBERG	PIRMASENS	RHPF	1 374	6791
03 1 51 038	WESENDORF	GIFHORN	NDSA	2 732	3125
01 0 51 127	WESSELBUREN, STADT	DITHMARSCHEN	SCHH	3 456	2244
01 0 51 128	WESSELBURENER DEICHHAUSEN	DITHMARSCHEN	SCHH	176	2244
01 0 51 129	WESSELBURENERKOOG	DITHMARSCHEN	SCHH	334	2244
05 3 62 040	WESSELING, STADT	ERFTKREIS	NW	27 855	5047
01 0 51 130	WESSELN	DITHMARSCHEN	SCHH	1 149	2240
09 1 88 144	WESSLING	STARNBERG	BAY	3 778	8031
09 1 90 156	WESSOBRUNN	WEILHEIM-SCHONGAU	BAY	692	8121
03 3 60 026	WESTE	UELZEN	NDSA	910	3119
09 7 72 217	WESTENDORF	AUGSBURG	BAY	1 137	8851
09 7 77 182	WESTENDORF	OSTALLGAEU	BAY	635	8951
09 1 86 159	WESTENHAUSEN	PFaffenhofen A.D.ILM	BAY	417	8071
01 0 58 171	WESTENSEE	RENSBURG-ECKERNFOERDE	SCHH	1 360	2301
01 0 54 152	WESTER-OHRSTEDT	NORDFRIESLAND	SCHH	868	2251
01 0 62 083	WESTERAU	STORMARN	SCHH	730	2061
01 0 51 131	WESTERBORSTEL	DITHMARSCHEN	SCHH	103	2245
07 1 43 308	WESTERBURG, STADT	WESTERWALDKREIS	RHPF	5 228	5438
01 0 51 132	WESTERDEICHSTRICH	DITHMARSCHEN	SCHH	645	2242
03 3 55 041	WESTERGELLERSEN	LUENEBURG	NDSA	811	2121
08 4 25 134	WESTERHEIM	ALB-DONAU-KREIS	BAWU	2 120	7419
09 7 78 214	WESTERHEIM	UNTERALLGAEU	BAY	1 141	8941
01 0 54 150	WESTERHEVER	NORDFRIESLAND	SCHH	197	2251
03 4 55 023	WESTERHOLT	FRIESLAND	NDSA	1 863	2981
01 0 59 178	WESTERHOLZ	SCHLESWIG-FLENSBURG	SCHH	623	2391
01 0 56 051	WESTERHORN	PINNEBERG	SCHH	995	2201
05 5 66 092	WESTERKAPPELN	STEINFURT	NW	8 782	4535
01 0 54 151	WESTERLAND, STADT	NORDFRIESLAND	SCHH	9 649	2280
01 0 61 109	WESTERMOOR	STEINBURG	SCHH	335	2211
09 1 87 183	WESTERNDDORF ST. PETER	ROSENHEIM	BAY	5 263	8200
09 6 71 150	WESTERNGRUND	ASCHAFFENBURG	BAY	1 560	8752

2 GEMEINDEN IN ALPHABETISCHER ORDNUNG MIT SCHLUESSELNUMMER, WOHNBEVOELKERUNG UND POSTLEITZAHL AM 31.12.1977

SCHLUESSEL- NUMMER	GEMEINDE	KREIS	LAND	BEVOEL- KERUNG	POST- LEIT- ZAHL
07 1 43 309	WESTERNOHE	WESTERWALDKREIS	RHPF	761	5439
01 0 60 098	WESTERRADE	SEGEBERG	SCHH	399	2361
01 0 58 172	WESTERROENFELD	RENDSBURG-ECKERNFOERDE	SCHH	3 378	2370
03 4 51 007	WESTERSTEDE, STADT	AMMERLAND	NDSA	16 983	2910
08 4 25 135	WESTERSTETTEN	ALB-DONAU-KREIS	BAWU	1 568	7901
03 3 57 053	WESTERTIMKE	ROTENBURG (WUEMME)	NDSA	806	2149
03 3 57 054	WESTERWALSEDE	ROTENBURG (WUEMME)	NDSA	686	2131
03 2 54 033	WESTFELD	HILDESHEIM	NDSA	890	3221
08 1 36 082	WESTHAUSEN	OSTALBKREIS	BAWU	4 872	7081
09 6 75 176	WESTHEIM	KITZINGEN	BAY	187	8710
09 5 77 179	WESTHEIM	WEISSENBURG-GUNZENHAUSEN	BAY	565	8821
07 3 34 033	WESTHEIM (PFALZ)	GERMERSHEIM	RHPF	1 209	6721
07 3 31 071	WESTHOFEN	ALZEY-WORMS	RHPF	2 471	6525
03 4 57 022	WESTOVERLEDINGEN	LEER	NDSA	15 371	2957
01 0 54 154	WESTRE	NORDFRIESLAND	SCHH	385	2265
03 2 51 046	WETSCHEN	DIEPHOLZ	NDSA	1 280	2841
06 2 75 021	WETTER (HESSEN), STADT	MARBURG-BIEDENKOPF	HESS	8 598	3552
05 9 54 032	WETTER (RUHR), STADT	ENNEPE-RUHR-KREIS	NW	30 211	5802
07 2 32 133	WETTLINGEN	BITBURG-PRUEM	RHPF	66	5521
09 5 71 222	WETTRINGEN	ANSBACH	BAY	603	8801
09 6 78 194	WETTRINGEN	SCHWEINFURT	BAY	237	8721
05 5 66 096	WETTRINGEN	STEINFURT	NW	6 220	4441
03 4 54 059	WETTRUP	EMSLAND	NDSA	543	4453
09 1 76 167	WETTSTETTEN	EICHSTAETT	BAY	2 758	8071
09 2 76 145	WETTZELL	REGEN	BAY	1 396	8491
09 6 78 195	WETZHAUSEN	SCHWEINFURT	BAY	240	8721
01 0 61 110	WEWELSFLETH	STEINBURG	SCHH	1 173	2211
07 1 41 138	WEYER	RHEIN-LAHN-KREIS	RHPF	478	5429
07 1 32 115	WEYERBUSCH	ALTENKIRCHEN (WESTERWALD)	RHPF	1 097	5231
09 6 77 197	WEYERSFELD	MAIN-SPESSART	BAY	278	8780
03 1 51 039	WEYHAUSEN	GIFHORN	NDSA	2 287	3171
03 2 51 047	WEYHE	DIEPHOLZ	NDSA	22 179	2803
07 3 37 084	WEYHER IN DER PFALZ	LANDAU-BAD BERGZABERN	RHPF	657	6741
09 4 74 174	WICHSENSTEIN	FORCHHEIM	BAY	543	8551
05 9 74 056	WICKEDE (RUHR)	SOEST	NW	11 890	5757
09 4 76 187	WICKENDORF	KRONACH	BAY	465	8641
07 1 34 093	WICKENRODT	BIRKENFELD	RHPF	166	6581
08 1 25 103	WIDDERN, STADT	HEILBRONN	BAWU	1 395	7109
09 2 74 189	WIDDERSDORF	LANDSHUT	BAY	365	8301
07 1 40 161	WIEBELSHEIM	RHEIN-MUNS RUECK-KREIS	RHPF	376	5449
07 1 43 310	WIED	WESTERWALDKREIS	RHPF	442	5239
03 1 56 013	WIEDA	OSTERODE AM HARZ	NDSA	2 014	3426
08 3 36 096	WIEDEN	LOERRACH	BAWU	509	7861
01 0 61 111	WIEDENBORSTEL	STEINBURG	SCHH	13	2356
03 2 57 037	WIEDENSAHL, FLECKEN	SCHAUMBURG	NDSA	919	3061
09 1 74 153	WIEDENZHAUSEN	DACHAU	BAY	799	8061
09 7 78 216	WIEDERGELTINGEN	UNTERALLGAEU	BAY	927	8939
03 4 51 008	WIEFELSTEDE	AMMERLAND	NDSA	9 623	2901

W

2 GEMEINDEN IN ALPHABETISCHER ORDNUNG MIT SCHLUESSELNUMMER, WOHNBEVOELKERUNG UND POSTLEITZAHL AM 31.12.1977

SCHLUESSEL- NUMMER	GEMEINDE	KREIS	LAND	BEVOEL- KERUNG	POST- LEIT- ZAHL
05 3 74 048	WIEHL, STADT	OBERBERGISCHER KREIS	NW	19 740	5276
03 4 56 024	WIELEN	GRAFSCHAFT BENTHEIM	NDSA	644	4459
09 1 90 159	WIELENBACH	WEILHEIM-SCHONGAU	BAY	2 012	8121
01 0 60 099	WIEMERSDORF	SEGEBERG	SCHH	1 040	2351
01 0 51 133	WIEMERSTEDT	DITHMARSCHEN	SCHH	145	2241
03 3 51 022	WIENHAUSEN	CELLE	NDSA	2 887	3101
03 3 60 027	WIERFN	VELZEN	NDSA	2 703	3111
08 2 26 065	WIERNESHEIM	ENZKREIS	BAWU	4 326	7135
07 1 37 114	WIERSCHEM	MAVEN-KOBLENZ	RHPF	276	5401
07 2 32 134	WIERSDORF	BITBURG-PRUEM	RHPF	171	5521
01 0 53 131	WIERSHOP	HERZOGTUM LAUENBURG	SCHH	127	2054
08 3 36 097	WIES	LOERRACH	BAWU	727	7861
09 1 82 138	WIES	MIESBACH	BAY	1 270	8160
09 3 77 159	WIESAU, MARKT	TIRSCHENREUTH	BAY	4 145	8591
07 3 40 227	WIESBACH	PIRMASENS	RHPF	537	6791
06 1 16 000	WIESBADEN, LANDESHAUPTSTADT	KREISFREIE STADT	HESS	270 298	6200
07 2 33 083	WIESBAUM	DAUN	RHPF	490	5531
07 1 31 083	WIESEMSCHEID	AHRWEILER	RHPF	208	5489
09 6 71 162	WIESEN	ASCHAFFENBURG	BAY	1 100	8752
09 7 71 173	WIESENBRACH	AICHACH-FRIEDBERG	BAY	220	8851
08 2 26 097	WIESENBRACH	RHEIN-NECKAR-KREIS	BAWU	2 503	6901
09 6 75 177	WIESENBRONN	KITZINGEN	BAY	763	8711
09 6 77 199	WIESENFELD	MAIN-SPESSART	BAY	1 226	8771
09 4 73 178	WIESENFELD B. COBURG	COBURG	BAY	667	8631
09 2 78 197	WIESENFELDEN	STRAUBING-BOGEN	BAY	1 891	8411
08 1 17 058	WIESENSTEIG, STADT	GOEPPINGEN	BAWU	2 524	7346
09 3 75 209	WIESENT	REGENSBURG	BAY	1 929	8401
09 4 74 175	WIESENTHAU	FORCHHEIM	BAY	836	8551
09 6 75 178	WIESENTHOID, MARKT	KITZINGEN	BAY	3 201	8714
09 4 74 176	WIESENTTAL, MARKT	FORCHHEIM	BAY	1 943	8551
09 5 71 223	WIESETH	ANSBACH	BAY	1 331	8802
07 3 40 056	WIESLAUTERN	PIRMASENS	RHPF	2 713	6749
08 3 36 098	WIESLET	LOERRACH	BAWU	463	7861
08 2 26 098	WIESLOCH, STADT	RHEIN-NECKAR-KREIS	BAWU	21 268	6908
03 4 52 025	WIESMOOR	AURICH	NDSA	10 126	2954
09 6 77 200	WIESTHAL	MAIN-SPESSART	BAY	1 363	8771
07 3 36 104	WIESWEILER	KUSEL	RHPF	527	6759
03 4 56 025	WIETMARSCHEN	GRAFSCHAFT BENTHEIM	NDSA	7 127	4455
03 3 51 023	WIETZE	CELLE	NDSA	6 250	3101
03 2 56 036	WIETZEN	NIENBURG (WESER)	NDSA	2 128	3071
03 3 58 023	WIETZENDORF	SOLTAU-FALLINGBOSTEL	NDSA	2 660	3046
09 7 80 146	WIGGENSBACH, MARKT	OBERALLGAEU	BAY	2 946	8961
09 5 71 224	WILBURGSTETTEN	ANSBACH	BAY	1 798	8801
08 2 35 079	WILDBAD IM SCHWARZWALD, STADT	CALW	BAWU	11 269	7547
08 2 35 080	WILDBERG, STADT	CALW	BAWU	7 133	7277
06 2 73 020	WILDECK	HERSFELD-ROTENBURG	HESS	5 879	6444
03 1 53 015	WILDEMANN, BERGSTADT	GOSLAR	NDSA	1 444	3391
09 2 73 181	WILDENBERG	KELHEIM	BAY	1 033	8421

2 GEMEINDEN IN ALPHABETISCHER ORDNUNG MIT SCHLUESSELNUMMER, WOHNBEVOELKERUNG UND POSTLEITZAHL AM 31.12.1977

SCHLUESSEL- NUMMER	GEMEINDE	KREIS	LAND	BEVOEL- KERUNG	POST- LEIT- ZAHL
09 4 76 188	WILDENBERG	KRONACH	BAY	168	8641
09 5 74 163	WILDENFELS	NUERNBERGER LAND	BAY	185	8561
09 4 73 179	WILDENHEID	COBURG	BAY	1 685	8632
09 2 75 158	WILDENRANNA	PASSAU	BAY	854	8391
09 3 77 160	WILDENREUTH	TIRSCHENREUTH	BAY	640	8481
09 6 76 167	WILDENSEE	MILTENBERG	BAY	304	8751
09 1 87 184	WILDENWART	ROSENHEIM	BAY	1 156	8210
03 4 58 014	WILDESHAUSEN, STADT	OLDENBURG (OLDENBURG)	NDSA	12 606	2878
09 6 72 163	WILDFLECKEN	BAD KISSINGEN	BAY	2 279	8789
09 7 80 147	WILDPOLDSRIED	OSERALLGAEU	BAY	1 779	8961
09 1 90 160	WILDSTEIG	WEILHEIM-SCHONGAU	BAY	961	8121
07 3 40 057	WILGARTSWIESEN	PIRMASENS	RHPF	1 302	6741
09 5 75 181	WILHELMSDORF	NEUSTADT A.D.AISCH-EAD WINDSHEIM	BAY	964	8531
08 4 36 083	WILHELMSDORF	RAVENSBURG	BAWU	4 336	7933
08 2 26 099	WILHELMSFELD	RHEIN-NECKAR-KREIS	BAWU	2 797	6901
03 4 05 000	WILHELMSHAVEN, STADT	LANDKREIS VERDEN	NDSA	101 516	2940
09 4 76 189	WILHELMSTHAL	KRONACH	BAY	1 213	8641
09 5 73 133	WILHERMSDORF, MARKT	FUERTH	BAY	3 374	8534
09 6 75 179	WILLANZHEIM	KITZINGEN	BAY	692	8711
05 7 62 040	WILLEBADESSEN, STADT	HOEXTER	NW	7 642	3533
01 0 62 084	WILLENDORF	STORMARN	SCHH	65	2401
01 0 61 112	WILLENSCHAREN	STEINBURG	SCHH	155	2351
05 1 66 036	WILLICH, STADT	VIERSEN	NW	38 843	4156
09 1 87 185	WILLING	ROSENHEIM	BAY	1 372	8202
07 1 43 311	WILLINGEN	WESTERWALDKREIS	RHPF	300	5439
06 2 77 022	WILLINGEN (UPLAND)	WALDECK-FRANKENBERG	HESS	6 103	3542
06 2 76 026	WILLINGSHAUSEN	SCHWALM-EDER-KREIS	HESS	5 143	3579
09 7 72 218	WILLISHAUSEN	AUGSBURG	BAY	945	8901
09 6 73 182	WILLMARS	RHOEN-GRABFELD	BAY	753	8741
07 1 43 312	WILLMENROD	WESTERWALDKREIS	RHPF	565	5438
09 3 72 175	WILLMERING	CHAM	BAY	1 428	8491
09 7 71 174	WILLPRECHTSZELL	AICHACH-FRIEDBERG	BAY	413	8891
07 1 32 116	WILLROTH	ALTENKIRCHEN (WESTERWALD)	RHPF	549	5451
08 3 17 141	WILLSTAETT	ORTENAU-KREIS	BAWU	7 059	7601
07 2 31 132	WILLWERSCHIED	BERNKASTEL-WITTLICH	RHPF	40	5561
05 9 70 044	WILNSDORF	SIEGEN	NW	18 353	5901
07 2 32 135	WILSECKER	BITBURG-PRUEM	RHPF	191	5524
03 3 57 055	WILSTEDT	ROTENBURG (WUEMME)	NDSA	1 252	2801
01 0 61 113	WILSTER, STADT	STEINBURG	SCHH	4 460	2213
03 4 56 026	WILSUM	GRAFSCHAFT BENTHEIM	NDSA	1 479	4459
07 2 35 148	WILTINGEN	TRIER-SAARBURG	RHPF	1 314	5511
07 1 34 094	WILZENBERG-HUSSWEILER	BIRKENFELD	RHPF	304	6589
07 1 31 084	WIMBACH	AHRWEILER	RHPF	386	5489
08 2 36 067	WIMSHEIM	ENZKREIS	BAWU	1 808	7251
07 2 35 149	WINCHERINGEN	TRIER-SAARBURG	RHPF	1 417	5511
09 1 81 146	WINDACH	LANDSBERG A.LECH	BAY	2 045	8911
09 2 78 198	WINDBERG	STRAUBING-BOGEN	BAY	823	8441
01 0 51 134	WINDBERGEN	DITHMARSCHEN	SCHH	751	2221

W

2 GEMEINDEN IN ALPHABETISCHER ORDNUNG MIT SCHLUESSELNUMMER, WOHNBEVOELKERUNG UND POSTLEITZAHL AM 31.12.1977

SCHLUESSEL- NUMMER	GEMEINDE	KREIS	LAND	BEVOEL- KERUNG	POST- LEIT- ZAHL
01 0 58 173	WINDEBY	RENSBURG-ECKERNFOERDE	SCHH	831	2330
05 3 82 076	WINDECK	RHEIN-SIEG-KREIS	NW	17 528	5227
09 5 71 225	WINDELSBACH	ANSBACH	BAY	730	8801
07 3 34 034	WINDEN	GERMERSHEIM	RHPF	785	6741
07 1 41 139	WINDEN	RHEIN-LAHN-KREIS	RHPF	643	5409
08 3 16 055	WINDEN IM ELZTAL	EMMENDINGEN	BAWU	2 608	7809
07 1 33 114	WINDESHEIM	BAD KREUZNACH	RHPF	1 589	6531
07 1 38 077	WINDHAGEN	NLUWIED	RHPF	2 239	5461
03 1 56 014	WINDHAUSEN	OSTERODE AM HARZ	NDSA	1 220	3371
09 6 72 164	WINDHEIM	BAD KISSINGEN	BAY	283	8781
09 4 76 190	WINDHEIM	KRONACH	BAY	951	8641
09 3 72 176	WINDISCHHERGERDORF	CHAM	BAY	1 744	8491
09 4 75 185	WINDISCHENGROEN	HOF	BAY	376	8671
09 3 74 168	WINDISCHESCHENBACH, STADT	NEUSTADT A.D. WALDNAAB	BAY	6 185	8486
09 4 71 211	WINDISCHLETTEN	BAMBERG	BAY	232	8604
09 2 75 159	WINDORF, MARKT	PASSAU	BAY	3 963	8359
09 5 71 226	WINDSBACH, STADT	ANSBACH	BAY	4 482	8802
09 5 77 180	WINDSFELD	WEISSENBURG-GUNZENHAUSEN	BAY	198	8821
03 3 52 056	WINGST	CUXHAVEN	NDSA	3 391	2177
09 1 71 137	WINHOERING	ALTOETTING	BAY	4 264	8261
07 2 33 084	WINKEL (EIFEL)	DAUN	RHPF	176	5569
07 1 43 313	WINKELBACH	WESTERWALDKREIS	RHPF	147	5239
09 5 74 164	WINKELHAID	NUERNBERGER LAND	BAY	3 036	8501
03 4 58 015	WINKELSETT	OLDENBURG (OLDENBURG)	NDSA	616	2833
09 3 76 178	WINKLARN, MARKT	SCHWANDORF	BAY	1 368	8471
09 2 74 190	WINKLSASS	LANDSHUT	BAY	331	8301
01 0 58 174	WINNEMARK	RENSBURG-ECKERNFOERDE	SCHH	702	2341
07 1 43 314	WINNEN	WESTERWALDKREIS	RHPF	372	5439
08 1 19 085	WINNENDEN, STADT	REMS-MURR-KREIS	BAWU	21 879	7057
07 1 31 085	WINNERATH	AHRWEILER	RHPF	156	5489
01 0 54 156	WINNERT	NORDFRIESLAND	SCHH	745	2251
03 1 58 035	WINNIGSTEDT	WOLFENBUETTEL	NDSA	938	3345
07 1 37 230	WINNINGEN	MAYEN-KOBLENZ	RHPF	2 357	5406
07 3 33 082	WINNWEILER	DONNERSBERGKREIS	RHPF	2 728	6752
07 2 32 327	WINRINGEN	BITBURG-PRUEM	RHPF	78	5541
01 0 61 114	WINSELDORF	STEINBURG	SCHH	381	2214
01 0 60 100	WINSEN	SEGEBERG	SCHH	284	2358
03 3 51 024	WINSEN (ALLER)	CELLE	NDSA	8 553	3101
03 3 53 040	WINSEN (LUHE), STADT	HARBURG	NDSA	24 332	2090
07 1 33 115	WINTERBACH	BAD KREUZNACH	RHPF	450	6551
09 7 74 196	WINTERBACH	GUENZBURG	BAY	640	8871
08 1 19 086	WINTERBACH	REMS-MURR-KREIS	BAWU	6 324	7065
07 3 40 228	WINTERBACH (PFALZ)	PIRMASENS	RHPF	441	6661
05 9 58 048	WINTERBERG, STADT	HOCHSAUERLANDKREIS	NW	14 123	5788
07 3 33 083	WINTERBORN	DONNERSBERGKREIS	RHPF	192	6761
07 1 33 116	WINTERBURG	BAD KREUZNACH	RHPF	269	6551
09 6 79 206	WINTERHAUSEN, MARKT	WUERZBURG	BAY	1 269	8701
08 4 17 075	WINTERLINGEN	ZOLLERNALBKREIS	BAWU	6 347	7472

2 GEMEINDEN IN ALPHABETISCHER ORDNUNG MIT SCHLUESSELNUMMER, WOHNBEVOELKERUNG UND POSTLEITZAHL AM 31.12.1977

SCHLUESSEL- NUMMER	GEMEINDE	KREIS	LAND	BEVOEL- KERUNG	POST- LEIT- ZAHL
09 7 78 217	WINTERRIEDEN	UNTERALLGAEU	BAY	669	8941
07 2 32 328	WINTERSCHIED	BITBURG-PRUEM	RHPF	171	5541
07 3 39 066	WINTERSHEIM	MAINZ-BINGEN	RHPF	283	6521
09 1 76 169	WINTERSHOF	EICHSTAETT	BAY	272	8833
07 2 32 329	WINTERSPELT	BITBURG-PRUEM	RHPF	802	5541
07 1 41 140	WINTERWERB	RHEIN-LAHN-KREIS	RHPF	145	5428
07 2 31 133	WINTRICH	BERNKASTEL-WITTLICH	RHPF	1 104	5551
03 2 54 034	WINZENBURG	HILDESHEIM	NDSA	992	3221
09 6 71 161	WINZENHOHL	ASCHAFFENBURG	BAY	1 739	8752
09 7 74 197	WINZER	GUENZBURG	BAY	298	8909
09 2 71 153	WINZER, MARKT	DEGGENDORF	BAY	2 032	8351
09 6 78 196	WIPFELD	SCHWEINFURT	BAY	1 168	8722
05 3 74 052	WIPPERFUERTH, STADT	OBERRBERGISCHE KREIS	NW	21 041	5272
03 4 54 060	WIPPINGEN	EMS LAND	NDSA	648	2992
03 4 52 026	WIRDUM	AURICH	NDSA	995	2971
07 1 31 086	WIRFT	AHRWEILER	RHPF	151	5489
07 1 35 090	WIRFUS	COCHEM-ZELL	RHPF	246	5591
07 1 43 081	WIRGES, STADT	WESTERWALDKREIS	RHPF	4 941	5472
09 6 72 165	WIRMSTHAL	BAD KISSINGEN	BAY	321	8731
09 4 77 162	WIRSBERG, MARKT	KULMBACH	BAY	2 010	8655
07 1 43 082	WIRSCHEID	WESTERWALDKREIS	RHPF	221	5411
07 1 34 095	WIRSCHWEILER	BIRKENFELD	RHPF	420	6581
01 0 54 157	WISCH	NORDFRIESLAND	SCHH	117	2251
01 0 57 088	WISCH	PLOEN	SCHH	484	2306
03 3 59 040	WISCHHAFEN	STADE	NDSA	3 035	2161
07 1 32 117	WISSEN, STADT	ALTENKIRCHEN (WESTERWALD)	RHPF	8 464	5248
07 2 32 136	WISSMANNSDORF	BITBURG-PRUEM	RHPF	359	5521
03 3 53 041	WISTEDT	HARBURG	NDSA	1 271	2117
01 0 54 158	WITSUM	NORDFRIESLAND	SCHH	65	2271
01 0 54 159	WITTBK	NORDFRIESLAND	SCHH	686	2251
01 0 54 160	WITTDUEN	NORDFRIESLAND	SCHH	671	2278
09 5 71 227	WITTELSHOFEN	ANSBACH	BAY	1 044	8821
05 9 54 036	WITTEN, STADT	ENNEPE-RUHR-KREIS	NW	107 036	5810
01 0 61 115	WITTENBERGEN	STEINBURG	SCHH	156	2211
01 0 60 101	WITTENBORN	SEGEBERG	SCHH	720	2361
09 7 79 229	WITTESHEIM	DONAU-RIES	BAY	285	8855
07 1 43 084	WITTGERT	WESTERWALDKREIS	RHPF	446	5419
09 2 77 152	WITTIBREUT	ROTTAL-INN	BAY	1 770	8341
08 1 28 137	WITTIGHAUSEN	MAIN-TAUBER-KREIS	BAWU	1 814	6971
03 1 51 040	WITTINGEN, STADT	GIFHORN	NDSA	11 919	3120
09 7 73 183	WITTISLINGEN, MARKT	DILLINGEN A.D.DONAU	BAY	1 981	8881
07 2 31 134	WITTLICH, STADT	BERNKASTEL-WITTLICH	RHPF	15 234	5560
08 3 36 100	WITTLINGEN	LOERRACH	BAWU	539	7851
03 1 58 036	WITTMAR	WOLFENBUETTEL	NDSA	1 099	3341
01 0 57 089	WITTMOLDT	PLOEN	SCHH	194	2320
03 4 55 024	WITTMUND, STADT	FRIESLAND	NDSA	19 141	2944
08 3 15 125	WITTNAU	BREISGAU-HOCHSCHWARZWALD	BAWU	1 040	7801
03 3 55 042	WITTORF	LUENEBURG	NDSA	867	2123

2 GEMEINDEN IN ALPHABETISCHER ORDNUNG MIT SCHLUESSELNUMMER, WOHNBEVOELKERUNG UND POSTLEITZAHL AM 31.12.1977

SCHLUESSEL- NUMMER	GEMEINDE	KREIS	LAND	BEVOEL- KERUNG	POST- LEIT- ZAHL
01 0 53 132	WITZEEZE	HERZOGTUM LAUENBURG	SCHH	613	2059
06 2 78 016	WITZENHAUSEN, STADT	WERRA-MEISSNER-KREIS	HESS	16 955	3430
01 0 62 086	WITZHAVE	STORMARN	SCHH	854	2071
09 4 72 200	WITZLESHOFEN	BAYREUTH	BAY	172	8586
09 2 75 160	WITZMANNSBERG	PASSAU	BAY	1 354	8391
01 0 54 161	WITZWORT	NORDFRIESLAND	SCHH	891	2251
01 0 54 162	WOBBENBUELL	NORDFRIESLAND	SCHH	401	2251
09 1 86 161	WOEHR	PFAFFENHOFEN A.D.ILM	BAY	328	8071
09 4 75 186	WOELDATTENDORF	HOF	BAY	385	8671
07 1 43 025	WOELFERLINGEN	WESTERWALDKREIS	RHPF	491	5419
06 1 85 024	WOELFFERSHEIM	WETTERAUKREIS	HESS	7 995	6366
06 1 85 025	WOELLSTADT	WETTERAUKREIS	HESS	4 920	6362
07 3 31 072	WOELLSTFIN	ALZEY-WORMS	RHPF	2 638	6556
07 1 32 118	WOELMERSEN	ALTENKIRCHEN (WESTERWALD)	RHPF	244	5231
03 2 57 038	WOELPINGHAUSEN	SCHAUMBURG	NDSA	1 534	3051
08 2 37 772	WOERNERSBERG	FREUDENSTADT	BAWU	197	7291
09 5 71 228	WOERNITZ	ANSBACH	BAY	979	8801
09 7 79 230	WOERNITZSTEIN	DONAU-RIES	BAY	692	8851
07 3 31 073	WOERRSTADT	ALZEY-WORMS	RHPF	5 507	6501
08 1 36 084	WOERT	OSTALBKREIS	BAWU	1 079	7091
09 1 77 144	WOERTH	ERDING	BAY	2 675	8059
09 3 75 210	WOERTH A. D. DONAU, STADT	REGENSBURG	BAY	3 361	8404
09 2 74 191	WOERTH A. D. ISAR	LANDSHUT	BAY	1 169	8301
09 6 76 169	WOERTH A. MAIN, STADT	MILTENBERG	BAY	3 653	8761
07 3 34 035	WOERTH A. RHEIN, STADT	GERMERSHEIM	RHPF	9 069	6729
09 1 88 145	WOERTHSEE	STARNBERG	BAY	3 128	8031
01 0 59 096	WOHLDE	SCHLESWIG-FLENSBURG	SCHH	561	2381
09 4 74 177	WOHLMANNSGESEES	FORCHHEIM	BAY	112	8551
01 0 53 133	WOHLTORF	HERZOGTUM LAUENBURG	SCHH	2 385	2055
09 7 76 131	WOHMHRECHTS	LINDAU (BODENSEE)	BAY	1 050	8994
03 3 57 056	WOHNSTE	ROTENBURG (WUEMME)	NDSA	617	2139
06 2 75 022	WOHRATAL	MARBURG-BIEDENKOPF	HESS	2 163	3571
07 1 38 078	WOLDERT	NEUWIED	RHPF	475	5231
08 3 17 145	WOLFACH, STADT	ORTENAUKREIS	BAWU	6 440	7620
09 2 75 161	WOLFACHAU	PASSAU	BAY	3 492	8359
02 4 36 085	WOLFEGG	RAVENSBURG	BAWU	2 750	7962
03 1 58 037	WOLFENBUETTEL, STADT	WOLFENBUETTEL	NDSA	50 892	3340
09 2 74 192	WOLFERDING	LANDSHUT	BAY	529	8313
05 1 78 156	WOLFERSDORF	FREISING	BAY	739	8051
09 7 79 231	WOLFERSTADT	DONAU-RIES	BAY	825	8851
09 7 78 218	WOLFERTSCHWENDEN	UNTERALLGAEU	BAY	1 167	8941
06 2 74 028	WOLFHAGEN, STADT	KASSEL	HESS	12 237	3549
09 5 71 229	WOLFRAMS-ESCHENBACH, STADT	ANSBACH	BAY	1 748	8802
09 1 73 147	WOLFRATSHAUSEN, STADT	BAD TOELZ-WOLFRATSHAUSEN	BAY	12 587	8190
09 4 72 201	WOLFSBACH	BAYREUTH	BAY	558	8581
03 1 03 000	WOLFSBURG, STADT	KREISFREIE STADT	NDSA	127 510	3180
08 1 16 073	WOLFSCHLUGEN	ESSLINGEN	BAWU	4 548	7441
09 4 78 178	WOLFSDORF	LICHTENFELS	BAY	250	8623

2 GEMEINDEN IN ALPHABETISCHER ORDNUNG MIT SCHLUESSELNUMMER, WOHNBEVOELKERUNG UND POSTLEITZAHL AM 31.12.1977

SCHLUESSEL- NUMMER	GEMEINDE	KREIS	LAND	BEVOEL- KERUNG	POST- LEIT- ZAHL
09 3 75 211	WOLFSEGG	REGENSBURG	BAY	1 195	8411
07 3 39 202	WOLFSHEIM	MAINZ-BINGEN	RHPF	526	6551
09 4 78 179	WOLFSLOCH	LICHTENFELS	BAY	237	8621
09 6 77 202	WOLFSMUENSTER	MAIN-SPESSART	BAY	389	8781
07 3 36 105	WOLFSTEIN, STADT	KUSEL	RHPF	2 140	6759
07 1 37 231	WOLKEN	MAYEN-KOBLENZ	RHPF	541	5401
09 1 89 164	WOLKERSDORF	TRAUNSTEIN	BAY	1 643	8220
09 7 72 220	WOLLBACH	AUGSBURG	BAY	360	8901
09 6 73 183	WOLLBACH	RHOEN-GRABFELD	BAY	1 094	8741
03 1 52 028	WOLLBRANDSHAUSEN	GOETTINGEN	NDSA	632	3429
03 1 52 029	WOLLERSHAUSEN	GOETTINGEN	NDSA	545	3429
07 1 35 091	WOLLMERATH	COCHEM-ZELL	RHPF	195	5591
09 1 74 154	WOLLOMOOS	DACHAU	BAY	526	8891
01 0 51 135	WOLMERSDORF	DITHMARSCHEN	SCHH	286	2223
09 1 86 162	WOLNZACH, MARKT	PFaffenHOFEN A.D.ILM	HAY	5 889	8069
08 1 27 099	WOLPERTSHAUSEN	SCHWAEBISCH HALL	BAWU	1 172	7179
09 7 73 184	WOLPERTSTETTEN	DILLINGEN A.D.DONAU	BAY	154	8881
08 4 36 087	WOLPERTSWENDE	RAVENSBURG	BAWU	3 089	7984
03 1 54 026	WOLSDORF	HELMSTEDT	NDSA	1 112	3331
07 2 32 137	WOLSFELD	BITBURG-PRUEM	RHPF	599	5521
01 0 53 134	WOLTERS DORF	HERZOGTUM LAUENBURG	SCHH	237	2059
03 3 54 025	WOLTERS DORF	LUECHOW-DANNENBERG	NDSA	913	3131
03 2 54 035	WOLTERS HAUSEN	HILDESHEIM	NDSA	1 000	3221
07 1 40 163	WOMRATH	RHEIN-HUNSRUECK-KREIS	RHPF	229	6544
09 3 77 161	WONDREB	TIRSCHENREUTH	BAY	578	8591
09 6 74 219	WONFURT	HASSBERGE	BAY	1 018	8729
09 1 89 165	WONNEBERG	TRAUNSTEIN	BAY	1 068	8221
09 4 77 164	WONSEES, MARKT	KULMBACH	BAY	885	8601
07 3 31 075	WONSHEIM	ALZEY-WORMS	RHPF	642	6551
07 1 40 164	WOPPENROTH	RHEIN-HUNSRUECK-KREIS	RHPF	260	6541
09 7 78 219	WORINGEN	UNTERALLGAEU	BAY	1 311	8941
09 1 76 170	WORKERSZELL	EICHSTAETT	BAY	569	8831
07 3 19 000	WORMS, STADT	KREISFREIE STADT	RHPF	74 345	6520
03 3 56 011	WORPSWEDE	OSTERHOLZ	NDSA	7 903	2862
09 7 73 185	WORTELSTETTEN	DILLINGEN A.D.DONAU	BAY	472	8851
01 0 53 135	WORTH	HERZOGTUM LAUENBURG	SCHH	143	2054
09 2 75 162	WOTZDORF	PASSAU	BAY	2 064	8391
03 3 52 057	WREMEN	CUXHAVEN	NDSA	1 482	2851
03 3 60 028	WRESTEDT	UELZEN	NDSA	3 004	3114
03 3 60 029	WRIEDEL	UELZEN	NDSA	2 766	3111
01 0 61 116	WRIST	STEINBURG	SCHH	2 065	2211
01 0 54 163	WRIXUM	NORDFRIESLAND	SCHH	491	2270
01 0 51 136	WROHM	DITHMARSCHEN	SCHH	629	2241
09 6 78 197	WUELFERSHAUSEN	SCHWEINFURT	BAY	435	8722
09 6 73 184	WUELFERSHAUSEN A. D. SAALE	RHOEN-GRABFELD	BAY	1 051	8741
09 6 74 220	WUELFINGEN	HASSBERGE	BAY	680	8728
05 1 58 036	WUELFRATH, STADT	METTMANN	NW	20 035	5603
05 7 74 040	WUENNENBERG, STADT	PADERBORN	NW	9 248	4791

2 GEMEINDEN IN ALPHABETISCHER ORDNUNG MIT SCHLUESSELNUMMER, WOHNBEVOELKERUNG UND POSTLEITZAHL AM 31.12.1977

SCHLUESSEL- NUMMER	GEMEINDE	KREIS	LAND	BEVOEL- KERUNG	POST- LEIT- ZAHL
09 4 71 213	WUERGAU	BAMBERG	BAY	299	8601
07 1 40 165	WUERRICH	RHEIN-HUNSRUECK-KREIS	RHPF	159	5581
05 3 54 036	WUERSELEN, STADT	AACHEN	NW	34 779	5102
09 6 63 000	WUERZBURG, STADT	KREISFREIE STADT	BAY	115 746	8700
07 3 33 084	WUERZWEILER	DONNERSBERGKREIS	RHPF	226	6761
07 1 40 166	WUESCHHEIM	RHEIN-HUNSRUECK-KREIS	RHPF	226	6541
08 1 25 107	WUESTENROT	HEILBRONN	BAWU	5 303	7156
09 4 74 178	WUESTENSTEIN	FORCHHEIM	BAY	364	8551
09 6 79 208	WUESTENZELL	WUERZBURG	BAY	398	8702
09 7 71 175	WULFERTSHAUSEN	AICHACH-FRIEDBERG	BAY	1 897	8901
03 3 53 042	WULFSEN	HARBURG	NDSA	1 179	2091
01 0 61 117	WULFSMOOR	STEINBURG	SCHH	312	2211
03 1 56 015	WLLFTEN	OSTERODE AM HARZ	NDSA	1 967	3411
03 3 52 058	WULSHUETTEL	CUXHAVEN	NDSA	1 326	2851
09 4 79 169	WUNSIEDEL, STADT	WUNSIEDEL I.FICHTELGEBIRGE	BAY	8 693	8592
03 2 53 020	WUNSTORF, STADT	HANNOVER	NDSA	36 819	3050
05 1 24 000	WUPPERTAL, STADT	KREISFREIE STADT	NW	398 729	5600
09 4 75 187	WURLITZ	HOF	BAY	235	8671
09 2 77 153	WURMANNSQUICK, MARKT	ROTTAL-INN	BAY	2 867	8331
08 2 36 068	WURMBERG	ENZKREIS	BAWU	2 091	7131
08 3 27 054	WURMLINGEN	TUTTLINGEN	BAWU	3 253	7204
09 2 74 193	WURMSHAM	LANDSHUT	BAY	544	8311
09 3 74 169	WURZ	NEUSTADT A.D.WALDNAAB	BAY	429	8481
03 3 54 026	WUSTROW, STADT	LUECHOW-DANNENBERG	NDSA	2 375	3131
08 3 37 127	WUTACH	WALDSHUT	BAWU	1 143	7821
08 3 37 123	WUTOESCHINGEN	WALDSHUT	BAWU	5 122	7896
08 3 16 051	WYHL	EMMENDINGEN	BAWU	2 682	7831
01 0 54 104	WYK AUF FOEHR, STADT	NORDFRIESLAND	SCHH	5 267	2270
03 4 57 023	WYMEER	LEER	NDSA	1 232	2955
X					
05 1 70 052	XANTEN, STADT	WESEL	NW	15 575	4232
Z					
08 1 25 108	ZABERFELD	HEILBRONN	BAWU	2 859	7129
09 2 76 146	ZACHENBERG	REGEN	BAY	1 929	8371
08 2 15 094	ZAISENHAUSEN	KARLSRUHE	BAWU	1 447	7519
09 7 78 220	ZAISERTSHOFEN	UNTERALLGAEU	BAY	696	8939
09 3 75 212	ZAITZKOFEN	REGENSBURG	BAY	143	8401
09 3 72 177	ZANDT	CHAM	BAY	1 451	8491
09 1 83 151	ZANGBERG	MUEHLDORF A.INN	BAY	630	8261
09 3 76 180	ZANGENSTEIN	SCHWANDORF	BAY	289	8471
09 4 71 214	ZAPPENDORF, MARKT	BAMBERG	BAY	3 138	8601
01 0 62 087	ZARPEN	STORMARN	SCHH	1 313	2401
07 1 34 096	ZAUBACH	BIRKENFELD	RHPF	3	6581
09 4 74 179	ZAUNSBACH	FORCHHEIM	BAY	250	8551
09 4 71 215	ZECKENDORF	BAMBERG	BAY	216	8604
09 4 75 188	ZEDTWITZ	HOF	BAY	584	8671

2 GEMEINDEN IN ALPHABETISCHER ORDNUNG MIT SCHLUESSELNUMMER, WOHNBEVOELKERUNG UND POSTLEITZAHL AM 31.12.1977

SCHLUESSEL- NUMMER	GEMEINDE	KREIS	LAND	BEVOEL- KERUNG	POST- LEIT- ZAHL
09 4 71 216	ZLEGGENDORF	BAMBERG	BAY	574	8602
07 1 43 315	ZEHNHAUSEN B. RENNEROD	WESTERWALDKREIS	RHPF	315	5439
07 1 43 316	ZEHNHAUSEN E. WALLMEROD	WESTERWALDKREIS	RHPF	123	5431
09 6 74 221	ZEIL A. MAIN, STADT	HASSBERGE	BAY	5 186	8729
09 2 77 154	ZEILARN	ROTTAL-INN	BAY	2 178	8331
09 1 77 145	ZEILHOFEN	ERDING	BAY	980	8250
09 6 78 198	ZEILITZHEIM	SCHWEINFURT	BAY	782	8721
09 3 76 181	ZEINRIED	SCHWANDORF	BAY	341	8471
07 3 34 036	ZEISKAM	GERMERSHEIM	RHPF	1 863	6721
09 2 75 163	ZEITLARN	PASSAU	BAY	824	8358
09 3 75 213	ZEITLARN	FEGENSBURG	BAY	2 884	8411
09 6 72 166	ZEITLOFS, MARKT	EAD KISSINGEN	BAY	673	8789
09 1 86 163	ZELL	FFAFFENHOFEN A.D.ILM	BAY	921	8069
09 2 77 155	ZELL	ROTTAL-INN	BAY	459	8331
09 6 78 199	ZELL	SCHWEINFURT	BAY	1 081	8721
07 1 35 092	ZELL (MOSEL), STADT	COCHEM-ZELL	RHPF	4 833	5583
09 6 79 209	ZELL A. MAIN, MARKT	WUERZBURG	BAY	3 283	8702
08 3 17 146	ZELL AM HARMERSBACH, STADT	ORTENAU-KREIS	BAWU	6 264	7615
08 3 36 103	ZELL IM WIESENTAL, STADT	LOERRACH	BAWU	6 588	7863
08 1 17 060	ZELL UNTER AICHELBERG	GOEPPINGEN	BAWU	1 987	7321
09 4 75 189	ZELL, MARKT	HOF	BAY	2 046	8665
07 3 33 501	ZELLERTAL	DONNERSBERG-KREIS	RHPF	1 095	6719
09 6 77 203	ZELLINGEN, MARKT	MAIN-SPESSART	BAY	4 914	8705
07 2 31 136	ZELTINGEN-RACHTIG	BERNKASTEL-WITTLICH	RHPF	2 556	5553
07 2 35 151	ZEMMER	TRIER-SAARBURG	RHPF	2 805	5506
07 2 32 331	ZENDSCHEID	BITBURG-PRUEM	RHPF	138	5524
09 2 72 152	ZENTING	FREYUNG-GRAFENAU	BAY	1 069	8359
07 2 35 152	ZERF	TRIER-SAARBURG	RHPF	1 436	5504
03 3 54 027	ZERNIEN	LUECHOW-DANNENBERG	NDSA	1 472	3139
03 4 51 009	ZETEL	AMMERLAND	NDSA	10 401	2932
07 1 35 093	ZETTINGEN	COCHEM-ZELL	RHPF	175	5441
09 4 71 217	ZETTMANNSDORF	BAMBERG	BAY	237	8602
03 3 57 057	ZEVEN, STADT	ROTENBURG (WUEMME)	NDSA	10 131	2148
09 4 76 191	ZEYERN	KRONACH	BAY	664	8641
09 4 71 218	ZIGGELSAMHACH	BAMBERG	BAY	157	8602
07 1 32 119	ZIEGENHAIN	ALTENKIRCHEN (WESTERWALD)	RHPF	47	5232
09 7 74 198	ZIEMETSHAUSEN, MARKT	GUENZBURG	BAY	2 214	8907
06 2 74 029	ZIERENBERG, STADT	KASSEL	HESS	6 198	3501
09 7 73 186	ZIERTHEIM	DILLINGEN A.D.DONAU	BAY	552	8881
01 0 53 136	ZILTHEN	HERZOGTUM LAUENBURG	SCHH	663	2419
07 1 35 094	ZILSHAUSEN	COCHEM-ZELL	RHPF	375	5449
09 6 73 185	ZIMMERAU	RHOEN-GRABFELD	BAY	171	8729
09 5 77 182	ZIMMERN	WEISSENBURG-GUNZENHAUSEN	BAY	134	8834
08 3 25 069	ZIMMERN OB ROTTWEIL	ROTTWEIL	BAWU	4 297	7214
08 4 17 078	ZIMMERN UNTER DER BURG	ZOLLERNALBKREIS	BAWU	366	7461
07 1 41 141	ZIMMERSCHIED	RHEIN-LAHN-KREIS	RHPF	83	5409
09 2 78 199	ZINZENZELL	STRAUBING-BOGEN	BAY	607	8411
09 4 72 203	ZIPS	BAYREUTH	BAY	552	8570

Z

2 GEMEINDEN IN ALPHABETISCHER ORDNUNG MIT SCHLUESSELNUMMER, WOHNBEVOELKERUNG UND POSTLEITZAHL AM 31.12.1977

SCHLUESSEL- NUMMER	GEMEINDE	KREIS	LAND	BEVOEL- KERUNG	POST- LEIT- ZAHL
09 5 73 134	ZIRNDORF, STADT	FUERTP	BAY	15 663	8502
09 7 73 187	ZOESCHINGEN	DILLINGEN A.D.DONAU	BAY	610	8881
09 1 78 157	ZOLLING	FREISING	BAY	2 587	8051
03 1 56 016	ZORGE	OSTERODE AM HARZ	NDSA	1 669	3421
09 1 75 139	ZORNEDING	EBERSBERG	BAY	7 374	8011
07 3 39 067	ZORNHEIM	MAINZ-BINGEN	RHPF	2 705	6501
07 3 39 068	ZUTZENHEIM	MAINZ-BINGEN	RHPF	382	6551
09 4 71 219	ZUECKSHUT	BAMBERG	BAY	332	8601
05 3 66 044	ZLELPICH, STADT	EUSKIRCHEN	NW	16 174	5352
07 2 35 153	ZUESCH	TRIER-SAARBURG	RHPF	692	5509
09 7 73 188	ZUSAMALTHEIM	DILLINGEN A.D.DONAU	BAY	633	8881
09 7 72 222	ZUSAMZELL	AUGSBURG	BAY	401	8881
09 7 72 223	ZUSMARSHAUSEN, MARKT	AUGSBURG	BAY	3 373	8901
08 2 26 101	ZUZENHAUSEN	RHEIN-NECKAR-KREIS	BAWU	1 847	6921
07 3 20 000	ZWEIHPUECKEN, STADT	KREISFREIE STADT	RHPF	35 530	6660
07 2 32 138	ZWEIFELSCHEID	BITBURG-PRUEM	RHPF	77	5529
08 1 26 094	ZWEIFLINGEN	HOHENLOHEKREIS	BAWU	1 259	7111
09 5 71 230	ZWERNBERG	ANSBACH	BAY	104	8804
06 2 76 027	ZWESTEN	SCHWALM-EDER-KREIS	HESS	3 058	3584
08 4 15 085	ZWIEFALTEN	REUTLINGEN	BAWU	2 650	7942
09 2 76 148	ZWIESEL, STADT	REGEN	BAY	8 937	8372
08 2 25 113	ZWINGENBERG	NECKAR-ODENWALD-KREIS	BAWU	702	6931
06 1 71 022	ZWINGENBERG, STADT	BERGSTRASSE	HESS	4 910	6144

3 GEMEINDEN MIT 10 000 EINWOHNERN UND MEHR AM 31.12.1977 NACH DER EINWOHNERZAHL

LFD NR	GEMEINDE	BEVOEL- KERUNG	LFD NR	GEMEINDE	BEVOEL- KERUNG
69 GEMEINDEN MIT 100 000 UND MEHR EINWOHNERN					
1	BERLIN (WEST), STADT	1 926 826	49	REMSCHIED, STADT	130 714
2	HAMBURG, FREIE UND HANSESTADT	1 680 340	50	HEIDELBERG, STADT	129 179
3	MUENCHEN, STADT	1 313 939	51	WOLFSBURG, STADT	127 510
4	KOELN, STADT	976 761	52	GOETTINGEN, STADT	124 982
5	ESSEN, STADT	664 408	53	RECKLINGHAUSEN, STADT	120 664
6	FRANKFURT AM MAIN, STADT	632 565	54	MUERZBURG, STADT	115 746
7	DORTMUND, STADT	617 590	55	KOBLENZ, STADT	115 729
8	DUESSELDORF, STADT	607 560	56	BOTTROP, STADT	115 293
9	STUTTGART, LANDESHAUPTSTADT	584 554	57	SALZGITTER, STADT	114 831
10	DUISBURG, STADT	572 101	58	SIEGEN, STADT	114 516
11	BREMEN, STADT	562 664	59	OFFENBACH AM MAIN, STADT	112 303
12	HANNOVER, LANDESHAUPTSTADT	542 134	60	HEILBRONN, STADT	111 699
13	NUERNBERG, STADT	488 755	61	WITTEN, STADT	107 036
14	BOCHUM, STADT	409 242	62	PADERBORN, STADT	107 020
15	WUPPERTAL, STADT	398 729	63	PFORZHEIM, STADT	107 002
16	GELSENKIRCHEN, STADT	313 439	64	HILDESHEIM, STADT	103 503
17	BIELEFELD, STADT	313 230	65	WILHELMSHAVEN, STADT	101 516
18	MANNHEIM, STADT	305 741	66	ERLANGEN, STADT	100 603
19	BONN, STADT	284 003	67	MOERS, STADT	100 538
20	KARLSRUHE, STADT	275 828	68	BERGISCHE GLADHACH, STADT	100 134
21	WIESLADEN, LANDESHAUPTSTADT	270 298	69	KAISERSLAUTERN, STADT	100 106
22	MUENSTER (WESTF.), STADT	267 182	ZUSAMMEN		21 351 390
23	BRAUNSCHWEIG, STADT	264 918	83	GEMEINDEN MIT 50 000 BIS UNTER 100 000 EINWOHNER	
24	MOENCHENGLADBACH, STADT	258 854	70	ULM, STADT	98 815
25	KIEL, STADT	256 512	71	FUERTH, STADT	98 699
26	AUGSBURG, STADT	244 432	72	TRIER, STADT	97 822
27	AACHEN, STADT	243 282	73	ISERLOHN, STADT	95 484
28	OBERHAUSEN, STADT	232 558	74	VELBERT, STADT	94 510
29	LUEBECK, HANSESTADT	227 184	75	REUTLINGEN, STADT	94 275
30	KREFELD, STADT	224 525	76	ESSLINGEN AM NECKAR, STADT	93 562
31	HAGEN, STADT	224 345	77	MARL, STADT	90 889
32	KASSEL, STADT	199 450	78	FLENSBURG, STADT	90 036
33	SAARBRUECKEN, STADT	198 885	79	RATINGEN, STADT	88 977
34	HERNE, STADT	186 440	80	INGOLSTADT, STADT	88 550
35	MUELHEIM A. D. RUHR, STADT	185 888	81	DUEREN, STADT	86 947
36	MAINZ, STADT	183 858	82	HANAU, STADT	85 848
37	FREIBURG IM BREISGAU, STADT	174 928	83	LUENEN, STADT	85 802
38	HAMM, STADT	171 489	84	NEUMUENSTER, STADT	82 823
39	SOLINGEN, STADT	168 332	85	VIERSSEN, STADT	82 361
40	LUDWIGSHAFEN AM RHEIN, STADT	163 671	86	LUDWIGSBURG, STADT	82 111
41	LEVERKUSEN, STADT	163 398	87	GLADBECK, STADT	81 040
42	OSNABRUECK, STADT	159 492	88	CASTROP-RAUXEL, STADT	80 359
43	LAHN, STADT	154 089	89	ARNBERG, STADT	79 320
44	NEUSS, STADT	148 884	90	VILLINGEN-SCHWENNINGEN, STADT	78 588
45	BREMERHAVEN, STADT	140 505	91	MINDEN, STADT	78 281
46	DARMSTADT, STADT	138 593	92	GUETERSLOH, STADT	77 254
47	OLDENBURG (OLDENBURG), STADT	134 832	93	LUEDELSCHIED, STADT	74 733
48	REGENSBURG, STADT	133 533	94	WORMS, STADT	74 345

3 GEMEINDEN MIT 10 000 EINWOHNERN UND MEHR AM 31.12.1977 NACH DER EINWOHNERZAHL

LFD NR	GEMEINDE	BEVOEL- KERUNG	LFD NR	GEMEINDE	BEVOEL- KERUNG
63 GEMEINDEN MIT 50 000 BIS UNTER 100 000 EINWOHNERN					
95	CELLE, STADT	73 511	143	BERGHEIM, STADT	51 386
96	MARRBURG, UNIVERSITAETSSTADT	73 313	144	BAD HOMBURG V. D. HOEHE, STADT	51 063
97	BAMBERG, STADT	72 860	145	FRIEDRICHSHAFEN, STADT	50 994
98	TUEBINGEN, STADT	71 820	146	HUERTH	50 910
99	DELMENHORST, STADT	71 645	147	WOLFENBUETTEL, STADT	50 892
100	RHEINE, STADT	71 276	148	HAD SALZUFLEN, STADT	50 891
101	HERTEN, STADT	69 945	149	OFFENBURG, STADT	50 748
102	BAYREUTH, STADT	69 240	150	NEUSTADT AN DER WEINSTRASSE, STADT	50 544
103	KONSTANZ, STADT	69 079	151	PASSAU, STADT	50 489
104	DORSTEN, STADT	66 783	152	MEERBUSCH, STADT	50 417
105	DETMOLD, STADT	65 881		ZUSAMMEN	5 551 838
106	ROCHOLT, STADT	65 394	327	GEMEINDEN MIT 20 000 BIS UNTER 50 000 EINWOHNERN	
107	HERFORD, STADT	63 509	153	ALBSTADT, STADT	49 321
108	RUESSELSHEIM, STADT	63 239	154	PADEN BADEN, STADT	48 959
109	LUENEPURG, STADT	63 199	155	NORDHORN, STADT	48 940
110	AALEN, STADT	63 194	156	HEIDENHEIM AN DER HENZ, STADT	48 927
111	NORDERSTEDT, STADT	62 211	157	GUMMERSBACH, STADT	48 357
112	LIPPSTADT, STADT	61 903	158	PEINE, STADT	48 229
113	NEUWIED, STADT	61 247	159	HERGKAMEN, STADT	46 825
114	CUXHAVEN, STADT	60 083	160	LANGENHAGEN, STADT	46 703
115	HAMELN, STADT	60 042	161	LANGENFELD (RHEINLAND), STADT	46 632
116	FULDA, STADT	57 865	162	SCHWERTE, STADT	46 550
117	HATTINGEN, STADT	57 799	163	ALSDORF, STADT	46 527
118	GREVENBROICH, STADT	57 282	164	COBURG, STADT	46 463
119	DINSLAKEN, STADT	57 257	165	NEU-ULM, STADT	46 310
120	STOLPERG (RHLd.), STADT	57 163	166	VOELKLINGEN, STADT	45 983
121	TROISDORF, STADT	57 028	167	AMBERG, STADT	45 607
122	KEMPTEN (ALLGAEU), STADT	57 009	168	WAIBLINGEN, STADT	44 726
123	WESEL, STADT	56 691	169	SANKT AUGUSTIN	44 684
124	SCHWAERISCH GEMUND, STADT	56 451	170	SINGEN (HOENTWIEL), STADT	44 295
125	GARSEN, STADT	56 282	171	BAD OEYNHAUSEN, STADT	44 281
126	LANDSHUT, STADT	55 548	172	KLEVE, STADT	44 005
127	ASCHAFFENBURG, STADT	55 268	173	FRANKENTHAL (PFALZ), STADT	43 897
128	UNNA, STADT	55 245	174	SPEYER, STADT	43 857
129	DORMAGEN, STADT	54 802	175	BRUEHL, STADT	43 813
130	SCHWEINFURT, STADT	54 108	176	LINGEN (EMS), STADT	43 671
131	SINDELFINGEN, STADT	53 999	177	EUSKIRCHEN, STADT	43 641
132	HOF, STADT	53 794	178	STRAUHING, STADT	43 016
133	GOSLAR, STADT	53 745	179	KAMEN, STADT	42 865
134	NEUNKIRCHEN/SPAR, STADT	53 606	180	FRECHEN, STADT	42 519
135	AHLEN, STADT	53 600	181	SANKT INGEBERT, STADT	42 491
136	MENDEN (SAUERLAND), STADT	53 115	182	HERZOGENTRATH, STADT	42 480
137	EMDEN, STADT	53 042	183	LOERRACH, STADT	42 353
138	ESCHWEILER, STADT	52 890	184	STADE, STADT	42 346
139	GOEPPINGEN, STADT	52 805	185	RAVENSBURG, STADT	42 265
140	HILDEN, STADT	52 336	186	KAUFBEUREN, STADT	42 134
141	KERPEN, STADT	52 125	187	ERFTSTADT, STADT	42 117
142	PIRMASENS, STADT	51 844	188	IBBENBUEREN, STADT	42 011

3 GEMEINDEN MIT 10 000 EINWOHNERN UND MEHR AM 31.12.1977 NACH DER EINWOHNERZAHL

LFD NR	GEMEINDE	BEVOEL- KERUNG	LFD NR	GEMEINDE	BEVOEL- KERUNG
327 GEMEINDEN MIT 20 000 BIS UNTER 50 000 EINWOHNERN					
189	BAD KREUZNACH, STADT	41 984	237	FILDERSTADT, STADT	35 332
190	WEIDEN I. D. OPF., STADT	41 908	238	WERMELSKIRCHEN, STADT	34 843
191	FELLBACH, STADT	41 888	239	WUERSELEN, STADT	34 779
192	ELMSHORN, STADT	41 757	240	PORTA WESTFALICA, STADT	34 742
193	HOMBURG, STADT	41 289	241	ERKELENZ, STADT	34 736
194	PULHEIM	41 201	242	HUECKELHOVEN, STADT	34 726
195	MELLE, STADT	40 934	243	KOENIGSWINTER, STADT	34 646
196	WEINHEIM, STADT	40 791	244	ITZHOE, STADT	34 594
197	GRONAU (WESTF.), STADT	40 579	245	SCHWABACH/SAAR	34 508
198	SOEST, STADT	40 258	246	NUERTINGEN, STADT	34 478
199	HOEBLINGEN, STADT	40 097	247	LEINFELDEN-ECHTERDINGEN, STADT	34 469
200	DREIEICH, STADT	39 912	248	SIEGBURG, STADT	34 341
201	SAARLOUIS, STADT	39 751	249	SEEVETAL	34 213
202	BUENDE, STADT	39 564	250	AURICH, STADT	34 155
203	LEMGO, STADT	39 528	251	RENSBURG, STADT	33 708
204	OBERURSEL (TAUNUS), STADT	39 518	252	RODGAU	33 488
205	ERKRATH, STADT	39 175	253	SCHWABACH, STADT	33 450
206	WILLICH, STADT	38 843	254	BIETIGHEIM-BISSINGEN, STADT	33 426
207	ANSBACH, STADT	38 635	255	DACHAU, STADT	33 330
208	KAMP-LINTFORT, STADT	38 278	256	HEMER, STADT	33 237
209	LEHRTE, STADT	38 219	257	BORNHEIM	33 182
210	MONHEIM, STADT	38 207	258	HOFHEIM AM TAUNUS, STADT	33 062
211	ROSENHEIM, STADT	38 022	259	SCHORNDORF, STADT	32 995
212	BECKUM, STADT	38 009	260	DARSINGHAUSEN, STADT	32 931
213	BRUCHSAL, STADT	37 701	261	HOEXTER, STADT	32 762
214	DATTELN, STADT	37 554	262	NORTHEIM, STADT	32 725
215	NETTETAL, STADT	37 541	263	HENSHEIM, STADT	32 551
216	DUELLEN, STADT	37 506	264	GIFHORN, STADT	32 367
217	RHEDA-WIEDENBRUECK, STADT	37 442	265	WARENDORF, STADT	32 282
218	RASTATT, STADT	37 389	266	LAATZEN, STADT	32 231
219	MEMMINGEN, STADT	37 342	267	FREISING, STADT	32 177
220	NEUSTADT AM RUEBENBERGE, STADT	37 184	268	SCHWAEBISCH HALL, STADT	32 001
221	LOEHNE, STADT	37 171	269	LAGE, STADT	31 949
222	PINNEBERG, STADT	37 127	270	LEER (OSTFRIESLAND), STADT	31 884
223	UELZEN, STADT	37 123	271	TUTTLINGEN, STADT	31 848
224	METTMANN, STADT	37 064	272	MESCHEDE, STADT	31 771
225	WUNSTORF, STADT	36 819	273	STEINFURT, STADT	31 656
226	LANDAU IN DER PFALZ, STADT	36 765	274	KIRCHHEIM UNTER TECK, STADT	31 489
227	LEONBERG, STADT	36 626	275	LAMPERTHEIM, STADT	31 484
228	NEU-ISENHURG, STADT	36 615	276	SCHWELM, STADT	31 385
229	IDAR-OBERSTEIN, STADT	36 478	277	VOERDE (NIEDERRHEIN)	31 374
230	ENNEPetal, STADT	36 448	278	JUELICH, STADT	31 009
231	HEINSBERG, STADT	36 313	279	GEVELSBERG, STADT	31 008
232	KAARST	35 846	280	SPRINCE, STADT	31 002
233	MAINTAL, STADT	35 696	281	COESFELD, STADT	30 871
234	ZWEIPRUECKEN, STADT	35 530	282	FMSDETTEN, STADT	30 827
235	ETTILINGEN, STADT	35 481	283	ROTTENFURC AM NECKAR, STADT	30 745
236	LAHR, STADT	35 481	284	SEELZE, STADT	30 705

3 GEMEINDEN MIT 10 000 EINWOHNERN UND MEHR AM 31.12.1977 NACH DER EINWOHNERZAHL

LFD NR	GEMEINDE	BEVOEL- KERUNG	LFD NR	GEMEINDE	BEVOEL- KERUNG
327 GEMEINDEN MIT 20 000 BIS UNTER 50 000 EINWOHNERN					
285	BUXTEHUDE, STADT	30 688	333	ANDERNACH, STADT	26 880
286	NORDENHAM, STADT	30 668	334	KELKHEIM, STADT	26 647
287	BORKEN, STADT	30 655	335	BUCHHOLZ IN DER NORDHEIDE, STADT	26 637
288	NIENBURG (WESER), STADT	30 650	336	WALTROP, STADT	26 582
289	HALTERN, STADT	30 406	337	DEGGENDORF, STADT	26 401
290	GEORGSMARIENHUETTE, STADT	30 305	338	WEIL AM RHEIN, STADT	26 401
291	MERZIG, STADT	30 297	339	MUENDEN, STADT	26 350
292	WETTER (RUHR), STADT	30 211	340	ACHIM, STADT	26 344
293	SCHLESWIG, STADT	30 195	341	PAD NEUENAHN-ADRWEILER, STADT	26 172
294	KREUZTAL, STADT	30 142	342	STUHR	26 109
295	KEMPEN, STADT	30 025	343	LENNESTADT, STADT	26 063
296	WEDEL (HOLSTEIN), STADT	29 842	344	BAD NAUHEIM, STADT	26 001
297	NEUMARKT I. D. OPF., STADT	29 815	345	RHEINBERG, STADT	25 996
298	LANGEN, STADT	29 701	346	OER-ERKENSCHWICK, STADT	25 942
299	HEILIGENHAUS, STADT	29 688	347	WERNE A. D. LIPPE, STADT	25 656
300	VIERNHEIM, STADT	29 633	348	RINTELN, STADT	25 580
301	KEHL, STADT	29 546	349	WERL, STADT	25 523
302	BALINGEN, STADT	29 457	350	BAD VILBEL, STADT	25 480
303	EINBECK, STADT	29 432	351	SINSHEIM, STADT	25 476
304	WALDFELDEN, STADT	29 161	352	ALTENA, STADT	25 423
305	OSTERODE AM HARZ, STADT	29 086	353	BAD HARZBURG, STADT	25 411
306	EMMERICH, STADT	29 078	354	SUNDERN (SAUERLAND), STADT	25 358
307	PLETTENBERG, STADT	29 069	355	LINDAU (BODENSEE), STADT	25 034
308	BACKNANG, STADT	28 757	356	AHRENSBURG, STADT	24 894
309	FUERSTENFELDBRUCK, STADT	28 718	357	KORSCHENBROICH	24 837
310	KULMBACH, STADT	28 690	358	GEESTHACHT, STADT	24 831
311	WARSTEIN, STADT	28 539	359	HERRENBERG, STADT	24 824
312	BIBERACH AN DER RISS, STADT	28 534	360	HUSUM, STADT	24 762
313	GAGGENAU, STADT	28 455	361	NIEDERKASSEL	24 745
314	GOCH, STADT	28 444	362	CRAILSHEIM, STADT	24 738
315	OSTFILDERN, STADT	28 436	363	SCHMALLENBERG, STADT	24 731
316	BAD HERSFELD, KREISSTADT	28 388	364	GELDERN, STADT	24 682
317	LIMBURG A. D. LAHN, KREISSTADT	28 325	365	TAUNUSSTEIN, STADT	24 588
318	HENNEF (SIEG)	28 294	366	NEUKIRCHEN-VLUYN	24 568
319	GREVEN, STADT	27 910	367	BRILON, STADT	24 468
320	WESSELING, STADT	27 855	368	FRIEDBERG (HESSEN), KREISSTADT	24 437
321	MEPPEN, STADT	27 726	369	LEICHLINGEN (RHEINLAND), STADT	24 422
322	BURGDORF, STADT	27 687	370	MUEHLHEIM AM MAIN, STADT	24 387
323	GEISLINGEN AN DER STEIGE, STADT	27 618	371	ESCHWEGE, KREISSTADT	24 373
324	HAAN, STADT	27 611	372	BINGEN, STADT	24 352
325	ANHAUS, STADT	27 370	373	NORDEN, STADT	24 334
326	KORNWESTHEIM, STADT	27 369	374	WINSEN (LUHE), STADT	24 332
327	HELMSTEDT, STADT	27 368	375	VERDEN (ALLER), STADT	24 294
328	OELDE, STADT	27 341	376	EMMENDINGEN, STADT	24 282
329	RHEINFELDEN (BADEN), STADT	27 279	377	WEGBERG, STADT	24 279
330	SANKT WENDEL, STADT	27 235	378	VAREL, STADT	24 252
331	PAPENBURG, STADT	27 144	379	GANDERKESEE	24 224
332	GARMISCH-PARTENKIRCHEN, MARKT	27 114	380	PETERSHAGEN, STADT	24 178

3 GEMEINDEN MIT 10 000 EINWOHNERN UND MEHR AM 31.12.1977 NACH DER EINWOHNERZAHL

LFD NR	GEMEINDE	BEVOEL- KERUNG	LFD NR	GEMEINDE	BEVOEL- KERUNG
327 GEMEINDEN MIT 20 000 BIS UNTER 50 000 EINWOHNERN					
381	SPROCKHOEVEL, STADT	24 126	429	WINNENDEN, STADT	21 879
382	REINBEK, STADT	24 119	430	BAD PYRMONT, STADT	21 820
383	BRAMSCH, STADT	23 945	431	ATTENDORN, STADT	21 810
384	HEPPENHEIM (BERGSTRASSE), KREISSTADT	23 945	432	WERDOHL, STADT	21 714
385	ROTTWEIL, STADT	23 915	433	EHINGEN (DONAU), STADT	21 681
386	DILLENBURG, STADT	23 903	434	BUEHL, STADT	21 662
387	ALFELD (LEINE), STADT	23 868	435	NETPHEN	21 639
388	RADEVORMWALD, STADT	23 730	436	HERBORN, STADT	21 593
389	MUEHLACKER, STADT	23 711	437	ELLWANGEN (JAGST), STADT	21 580
390	DIETZENBACH, STADT	23 598	438	MECHERNICH, STADT	21 501
391	MOSBACH, STADT	23 352	439	SULZBACH/SAAR, STADT	21 491
392	HERDECKE, STADT	23 300	440	WALDSHUT-TIENGFN, STADT	21 481
393	HATTERSHEIM, STADT	23 267	441	WEINGARTEN, STADT	21 360
394	SELM, STADT	23 244	442	ROESRATH	21 339
395	ECKERNFOERDE, STADT	23 149	443	RHEINRACH, STADT	21 329
396	WANGEN IM ALLGAEU, STADT	23 133	444	HEIDE, STADT	21 324
397	RAESWEILER, STADT	23 106	445	WIESLOCH, STADT	21 268
398	ESPELKAMP, STADT	23 067	446	DILLINGEN/SAAR, STADT	21 242
399	RIETBERG, STADT	23 055	447	MAYEN, STADT	21 226
400	SEESSEN, STADT	23 022	448	KEVELAER, STADT	21 101
401	FORCHHEIM, STADT	23 005	449	OVERATH	21 090
402	WALSRODE, STADT	23 004	450	PUETTLINGEN, STADT	21 084
403	RADOLFSZELL AM BODENSEE, STADT	22 989	451	BUTZPACH, STADT	21 045
404	DUDERSTADT, STADT	22 949	452	WIPPERFUERTH, STADT	21 041
405	OSTERHOLZ-SCHARMBECK, STADT	22 924	453	BUECKEBURG, STADT	21 035
406	PFUNGSTADT, STADT	22 898	454	BAD HONNEF, STADT	20 993
407	BAD ZWISCHENAHN	22 886	455	WALDKRAIPURG, STADT	20 981
408	WEDEMARK	22 867	456	LUEBECKE, STADT	20 915
409	KORRACH, KREISSTADT	22 852	457	GEILENKIRCHEN, STADT	20 828
410	HOLZMINDEN, STADT	22 773	458	ROEDERMARK	20 674
411	UEBACH-PALENBERG, STADT	22 601	459	NECKARSULM, STADT	20 611
412	WEINSTADT, STADT	22 598	460	GROSS-GERAU, STADT	20 593
413	STADTHAGEN, STADT	22 541	461	GRIESHEIM, STADT	20 572
414	BLIESKASTEL, STADT	22 432	462	PAUNATAL, STADT	20 553
415	LOHMAR	22 428	463	ACHFRN, STADT	20 509
416	SCHWANDORF, STADT	22 370	464	HAMPINKELN	20 450
417	VAIHINGEN AN DER ENZ, STADT	22 258	465	LENGERICH, STADT	20 412
418	WEYHE	22 179	466	JUECHEN	20 397
419	NEUBURG A. D. DONAU, STADT	22 177	467	STADTALLENDORF, STADT	20 388
420	CALW, STADT	22 139	468	BAD BERLEBURG, STADT	20 359
421	VECHTA, STADT	22 133	469	VLCTHO, STADT	20 356
422	BRETEN, STADT	22 115	470	WERTHEIM, STADT	20 306
423	DITZINGEN, STADT	22 111	471	DELBRUECK, STADT	20 292
424	BAD KISSINGEN, STADT	22 060	472	FRIEDRICHSDORF, STADT	20 285
425	MARSBERG, STADT	22 059	473	GESEKE, STADT	20 281
426	OLPE, STADT	21 976	474	SCHORTENS	20 243
427	WARBURG, STADT	21 959	475	CLOPPENBURG, STADT	20 141
428	TOENISVORST	21 923	476	FROENDENBERG, STADT	20 071

3 GEMEINDEN MIT 10 000 EINWOHNERN UND MEHR AM 31.12.1977 NACH DER EINWOHNERZAHL

LFD NR	GEMEINDE	BEVOEL- KERUNG	LFD NR	GEMEINDE	BEVOEL- KERUNG
327 GEMEINDEN MIT 20 000 BIS UNTER 50 000 EINWOHNERN					
477	WUELFRATH, STADT	20 035	523	LOHNE (OLDENBURG), STADT	18 211
478	BAD MUENDER AM DEISTER, STADT	20 027	524	BAD SODEN AM TAUNUS, STADT	18 173
479	LEUTKIRCH IM ALLGAEU, STADT	20 005	525	EPPELBORN	18 160
	ZUSAMMEN	9 798 471	526	GELNHAUSEN, STADT	18 131
595	GEMEINDEN MIT 10 000 BIS UNTER 20 000 EINWOHNERN		527	SYKE, STADT	18 094
480	HAUSEN	19 922	528	ALSFELD, STADT	18 082
481	LEBACH, STADT	19 913	529	VREDEN, STADT	18 042
482	BAD OLDESLOE, STADT	19 909	530	BERGNEUSTADT, STADT	17 989
483	WIEHL, STADT	19 740	531	HESSISCH-OLDENDORF, STADT	17 974
484	HIDDENHAUSEN	19 725	532	HARSEWINKEL, STADT	17 961
485	BEXBACH, STADT	19 713	533	SULZBACH-ROSENBERG, STADT	17 936
486	HAAR	19 642	534	GERETSRIED, STADT	17 923
487	WADGASSEN	19 609	535	SCHWETZINGEN, STADT	17 919
488	SOLTAU, STADT	19 602	536	SCHWALMSTADT, STADT	17 874
489	SCHLOSS HOLTE-STUKENBROCK	19 572	537	WEITERSTADT	17 856
490	SONTHOFEN, STADT	19 537	538	BURGWEDEL	17 856
491	LAUF A. D. PEGNITZ, STADT	19 537	539	MUNSTER, STADT	17 843
492	HEUSWEILER	19 494	540	BOENEN	17 838
493	GERMERING	19 434	541	BRAKE (UNTERWESER), STADT	17 823
494	BAD MERGENTHEIM, STADT	19 432	542	HALLE (WESTF.), STADT	17 801
495	ROTENBURG (WUEMME), STADT	19 327	543	HAIGER, STADT	17 791
496	LAHNSTEIN, STADT	19 314	544	GERLINGEN, STADT	17 728
497	SCHRAMLEKG, STADT	19 306	545	BREMEROERDE, STADT	17 686
498	HORB AM NECKAR, STADT	19 222	546	HASSLOCH	17 665
499	FREUDENSTADT, STADT	19 190	547	ROPPARD, STADT	17 646
500	ENNIKERLOH	19 182	548	VERL	17 643
501	METZINGEN, STADT	19 176	549	DONAUESCHINGEN, STADT	17 597
502	NAGOLD, STADT	19 174	550	LUEDINGHAUSEN, STADT	17 590
503	WITTMUND, STADT	19 141	551	ESCHBORN, STADT	17 581
504	INGELHEIM AM RHEIN, STADT	19 011	552	BAD DRIBURG, STADT	17 566
505	BAD SCHWARTAU, STADT	19 008	553	GUICKBORN, STADT	17 561
506	KITZINGEN, STADT	19 000	554	SENDEN, STADT	17 535
507	OTTGERUNN	18 916	555	WINDECK	17 528
508	WALDKIRCH, STADT	18 872	556	ERUCHKOEREL, STADT	17 527
509	SEHNDE	18 842	557	IDSTEIN, STADT	17 488
510	ILLINGEN	18 734	558	KRONBERG IM TAUNUS, STADT	17 483
511	RONNENBERG, STADT	18 693	559	HUEREN, STADT	17 381
512	SCHIFFWEILER	18 586	560	MOORMERLAND	17 358
513	GIENGEN AN DER BRENZ, STADT	18 585	561	KARBEN, STADT	17 334
514	BEDBURG, STADT	18 488	562	SALZKOTTEN, STADT	17 312
515	ROTH, STADT	18 451	563	EUTIN, STADT	17 311
516	VERSMOLD, STADT	18 434	564	HENSTEDT-ULZBURG	17 310
517	MEINERZHAGEN, STADT	18 427	565	SCHWANEWEDDE	17 252
518	RHEINSTETTEN	18 354	566	STUTENSEE	17 199
519	WILNSDORF	18 353	567	MARKTREDWITZ, STADT	17 190
520	EISLINGEN/FILS, STADT	18 350	568	SCHIFFERSTADT, STADT	17 189
521	GROSS-UMSTADT, STADT	18 286	569	NOERDLINGEN, STADT	17 182
522	UEBERLINGEN, STADT	18 276	570	ELSDORF	17 134

3 GEMEINDEN MIT 10 000 EINWOHNERN UND MEHR AM 31.12.1977 NACH DER EINWOHNERZAHL

LFD NR	GEMEINDE	BEVOEL- KERUNG	LFD NR	GEMEINDE	BEVOEL- KERUNG
595 GEMEINDEN MIT 10 000 BIS UNTER 20 000 EINWOHNERN					
571	ENGELSKIRCHEN	17 127	619	REMSECK AM NECKAR	16 023
572	SELIGENSTADT, STADT	17 107	620	PFULLINGEN, STADT	16 014
573	WALLENHORST	17 104	621	ENGER, STADT	15 980
574	HORN-BAD MEINBERG, STADT	17 030	622	BENDORF, STADT	15 968
575	WAGHAEUSEL	17 011	623	ALFTER	15 938
576	RASTEDE	17 000	624	AROLSEN, STADT	15 937
577	ISERNHAGEN	16 992	625	LANDSBERG A. LECH, STADT	15 936
578	WESTERSTEDE, STADT	16 983	626	BAD DUERCKHEIM, STADT	15 909
579	DONAUWOERTH, STADT	16 958	627	HECHINGEN, STADT	15 873
580	WITZENHAUSEN, STADT	16 955	628	OEHRINGEN, STADT	15 850
581	USLAR, STADT	16 923	629	SCHOENINGEN, STADT	15 830
582	BUEDINGEN, STADT	16 911	630	GAUTING	15 815
583	REES, STADT	16 892	631	STEINHAGEN	15 807
584	KORNTAL-MUENCHINGEN, STADT	16 862	632	WEISSENBURG I. BAY., STADT	15 767
585	PUCHHEIM	16 795	633	MOELLN, STADT	15 754
586	RIEDSTADT	16 735	634	BRAKEL, STADT	15 686
587	UETZE	16 710	635	ZIRNDORF, STADT	15 663
588	SCHMELZ	16 699	636	FRANKENBERG (FEDER), STADT	15 656
589	HEUSENSTAMM, STADT	16 665	637	KUERTEN	15 626
590	HAREN (EMS), STADT	16 579	638	OTTWEILER, STADT	15 598
591	HERZBERG AM HARZ, STADT	16 549	639	SCHOPFHEIM, STADT	15 588
592	KOENIGSLUTTER AM ELM, STADT	16 545	640	REBRA, STADT	15 583
593	BURGHAUSEN, STADT	16 535	641	XANTEN, STADT	15 575
594	HOCKENHEIM, STADT	16 517	642	MURSCHEID, STADT	15 573
595	KOENIGSTEIN IM TAUNUS, STADT	16 511	643	LILIENTHAL	15 526
596	UNTERHACHING	16 508	644	FREUDENBERG, STADT	15 517
597	SARSTEDT, STADT	16 490	645	GROEFENZELL	15 487
598	STADTLOHN, STADT	16 479	646	SCHENEFELD, STADT	15 454
599	SPIESEN-FLVERSBERG	16 478	647	HILCHENPACH, STADT	15 445
600	UETERSEN, STADT	16 416	648	REICHSHOF	15 409
601	FLOERSHEIM, STADT	16 407	649	ERERBACH, STADT	15 381
602	QUIERSCHIED	16 401	650	TELGTE, STADT	15 377
603	CLAUSTHAL-ZELLERFELD, BERGSTADT	16 381	651	WESTOVERLEDINGEN	15 371
604	OCHTRUP, STADT	16 344	652	GINSHEIM-GUSTAVSHURG	15 347
605	SELP, STADT	16 344	653	ELTVILLE AM RHEIN, STADT	15 291
606	LEIMEN	16 332	654	KIRCHHAIN, STADT	15 273
607	OBERKIRCH, STADT	16 300	655	BEVERUNGEN, STADT	15 271
608	FINNENTROP	16 272	656	SIGMARINGEN, STADT	15 258
609	WADERN	16 175	657	ALZEY, STADT	15 246
610	ZUELPICH, STADT	16 174	658	PREETZ, STADT	15 236
611	WACHTBERG	16 172	659	WITTLICH, STADT	15 234
612	LOHR A. MAIN, STADT	16 166	660	SANKT GEORGEN IM SCHWARZWALD, STADT	15 223
613	NIDDA, STADT	16 162	661	SEEHFIM	15 196
614	KOENIGSBRUNN, STADT	16 135	662	WEILHEIM I. OB., STADT	15 193
615	HEMMINGEN	16 128	663	NEUSTADT IN HOLSTEIN, STADT	15 191
616	LINDLAR	16 083	664	SCHNEVERDINGEN, STADT	15 188
617	GERSTHOFEN, STADT	16 068	665	SCHWALBACH (TAUNUS), STADT	15 165
618	FRIESOYTHE, STADT	16 036	666	SAULGAU, STADT	15 162

3 GEMEINDEN MIT 10 000 EINWOHNERN UND MEHR AM 31.12.1977 NACH DER EINWOHNERZAHL

LFD NR	GEMEINDE	BEVOEL- KERUNG	LFD NR	GEMEINDE	BEVOEL- KERUNG
595 GEMEINDEN MIT 10 000 BIS UNTER 20 000 EINWOHNERN					
667	VELLMAR, STADT	15 143	715	SCHWALMTAL	14 272
668	HALVER, STADT	15 139	716	KERNEN IM REMSTAL	14 262
669	BAD WILDUNGEN, STADT	15 101	717	BORKEN (HESSEN), STADT	14 228
670	FRITZLAR, STADT	15 030	718	BAD WALDSEE, STADT	14 201
671	BECKINGEN	14 962	719	KONZ, STADT	14 194
672	LAASPHE, STADT	14 851	720	HUECKESWAGEN, STADT	14 191
673	WENDEN	14 843	721	BAD SALZDETfurTH, STADT	14 131
674	LANGEN	14 823	722	WINTERBERG, STADT	14 123
675	EITORF	14 806	723	KARLSFELD	14 092
676	HUERSTEL, STADT	14 778	724	WEENER, STADT	14 081
677	BIEDENKOPF, STADT	14 777	725	SWISTTAL	14 041
678	WALDBROEL, STADT	14 762	726	REHLINGEN	14 040
679	HAIBERSBRONN	14 751	727	SAARWELLINGEN	14 033
680	LAUTERBACH, KREISSTADT	14 742	728	OLSPERG, STADT	13 993
681	LÄNGELSHEIM, STADT	14 728	729	BASSUM, STADT	13 984
682	LAUDA-KÖNIGSHOFEN, STADT	14 721	730	KELSTERRACH, STADT	13 941
683	PFINZTAL	14 681	731	UNTERPFAFFENHOFEN	13 938
684	HOLZWICKEDE	14 679	732	GERNSBACH, STADT	13 936
685	REINHEIM, STADT	14 671	733	BENTHEIM, STADT	13 919
686	RHEDE, STADT	14 656	734	RIEGELSDERG	13 907
687	LAUPHEIM, STADT	14 655	735	BABENHAUSEN, STADT	13 906
688	BUERSTADT, STADT	14 634	736	EDERSBACH AN DER FILS, STADT	13 894
689	HOCHHEIM AM MAIN, STADT	14 606	737	KREUZAU	13 885
690	NEUNKIRCHEN	14 596	738	MUENFELD, STADT	13 881
691	FRIDBERG, STADT	14 544	739	OBERASBACH	13 872
692	WENDLINGEN AM NECKAR, STADT	14 541	740	HESSISCH LICHTENAU, STADT	13 867
693	KALLETAL	14 532	741	TRAUNSTEIN, STADT	13 816
694	OERLINGHAUSEN, STADT	14 519	742	IMMENSTADT I. ALLGÄU, STADT	13 810
695	KIRCHLENGERN	14 518	743	PFAFFENHOFEN A. D. ILM, STADT	13 797
696	BLOMBERG, STADT	14 498	744	SCHLUECHTERN, STADT	13 791
697	ALZENAU I. UFR., STADT	14 494	745	GESCHER, STADT	13 782
698	EPPINGEN, STADT	14 490	746	LOXSTEDT	13 741
699	HOMBERG (EFZE), KREISSTADT	14 471	747	KIERSPE, STADT	13 729
700	BUCHEN (ODENWALD), STADT	14 460	748	SINZIG, STADT	13 686
701	ROTENBURG A.D.FULDA, STADT	14 452	749	MICHELSTADT, STADT	13 680
702	BAD MUENSTEREIFEL, STADT	14 447	750	WALLDORF, STADT	13 669
703	MARKTOBERDORF, STADT	14 446	751	TAUFKIRCHEN	13 662
704	DIEPHOLZ, STADT	14 439	752	HALSTENBEK	13 662
705	BAD LAUTERBERG IM HARZ, STADT	14 436	753	GREFRATH	13 660
706	HERZOGENAURACH, STADT	14 374	754	SAECKINGEN, STADT	13 656
707	SUEDERODDERLAND	14 352	755	SENDEN	13 653
708	HILLE	14 340	756	LICHTENFELS, STADT	13 633
709	UNTERSCHLEISSHEIM	14 325	757	DINGOLFING, STADT	13 630
710	TETTINANG, STADT	14 318	758	BLAUSTEIN	13 624
711	REMAGEN, STADT	14 310	759	MECKENHEIM, STADT	13 581
712	WEIL DER STADT, STADT	14 287	760	NECKARGEMUEND, STADT	13 532
713	LOSHEIM	14 284	761	RELLINGEN	13 497
714	OBERNDORF AM NECKAR, STADT	14 276	762	NEUNKIRCHEN-SEELSCHIED	13 484

3 GEMEINDEN MIT 10 000 EINWOHNERN UND MEHR AM 31.12.1977 NACH DER EINWOHNERZAHL

LFD NR	GEMEINDE	BEVOEL- KERUNG	LFD NR	GEMEINDE	BEVOEL- KERUNG
595 GEMEINDEN MIT 10 000 BIS UNTER 20 000 EINWOHNERN					
763	SACHSENHEIM, STADT	13 471	811	WILDESHAUSEN, STADT	12 606
764	BOVENDEN, FLECKEN	13 452	812	FREILASSING, STADT	12 602
765	RAHDEN, STADT	13 451	813	NEU WULMSTORF	12 598
766	HOFGEISHAR, STADT	13 427	814	SCLMS	12 590
767	SPENGE, STADT	13 426	815	WOLFRATSHAUSEN, STADT	12 587
768	MOESSINGEN, STADT	13 425	816	NEUSAESS	12 574
769	BURBACH	13 370	817	FREIGERICHT	12 556
770	EICHSTAETT, STADT	13 366	818	TRAUNREUT, STADT	12 524
771	STEMWEDE	13 352	819	GLINDE	12 519
772	RHAUDERFEHN	13 335	820	EPPELHEIM	12 518
773	BAD RAPPENAU, STADT	13 303	821	MUEHLDORF A. INN, STADT	12 515
774	EDINGEN-NECKARHAUSEN	13 302	822	KRAICHTAL, STADT	12 512
775	BAD SEGEGERG, STADT	13 281	823	FULDATAL	12 488
776	PATTENSEN, STADT	13 271	824	DAMME	12 488
777	BEDBURG-HAU	13 266	825	ISNY IM ALLGAEU, STADT	12 447
778	GUNZENHAUSEN, STADT	13 260	826	RATZERBURG, STADT	12 437
779	MELSUNGEN, STADT	13 254	827	KUENZELL	12 395
780	MURRHARDT, STADT	13 252	828	ALDENHOVEN	12 392
781	POHLHEIM, STADT	13 238	829	GERFERSHEIM, STADT	12 383
782	NEUSTADT H. COBURG, STADT	13 230	830	HERZFROCK	12 377
783	GUENZBURG, STADT	13 204	831	STEIN, STADT	12 365
784	LINNICH, STADT	13 200	832	WEILEBURG, STADT	12 352
785	MARIENHEIDE	13 174	833	MOOSBURG A. D. ISAR, STADT	12 348
786	EDEWECHT	13 135	834	GRENZACH-WYHLEN	12 345
787	NIDDERAU, STADT	13 012	835	MERCHWEILER	12 344
788	FREIBERG AM NECKAR	13 000	836	BRUEHL	12 343
789	HEMSBACH	12 989	837	WATEKAU	12 341
790	BOBINGEN, STADT	12 959	838	WERNAU (NECKAR), STADT	12 333
791	PARSDORF	12 902	839	MARKEROFNINGEN, STADT	12 328
792	ERWITTE, STADT	12 893	840	HUENXE	12 292
793	HAINBURG	12 882	841	WEILERSWIST	12 276
794	WASSENBERG, STADT	12 878	842	MUFHILTAL	12 271
795	OBER-RAHSTADT, STADT	12 838	843	MUELLHEIM, STADT	12 269
796	GRAEFELFING	12 800	844	PLOCHINGEN, STADT	12 263
797	RITTERHUEDE	12 797	845	CHAM, STADT	12 258
798	BAD REICHENHALL, STADT	12 792	846	ROETHENPACH A. D. PEENITZ, STADT	12 253
799	KLEINBLITTERSDORF	12 768	847	GEHRDEN, STADT	12 246
800	FRIEDRICHSTHAL, STADT	12 762	848	BERGFEN, STADT	12 241
801	METTLACH	12 762	849	WOLFHAGEN, STADT	12 237
802	NORDSTEMMEN	12 750	850	REMSHALDEN	12 233
803	DIERBURG, STADT	12 749	851	JEVFR, STADT	12 213
804	SIMMERATH	12 735	852	BAD TOELZ, STADT	12 207
805	KRONSHAGEN	12 706	853	VOEHRINGEN, STADT	12 190
806	STOCKACH, STADT	12 677	854	ILSEDE	12 189
807	PETERSBERG	12 647	855	BRUEGGEN	12 187
808	DASSEL, STADT	12 644	856	RENNINGEN	12 175
809	EXTERTAL	12 622	857	THOLFY	12 138
810	VECHELDE	12 613	858	LEOPOLDSHOFHE	12 120

3 GEMEINDEN MIT 10 000 EINWOHNERN UND MEHR AM 31.12.1977 NACH DER EINWOHNERZAHL

LFD NR	GEMEINDE	BEVOEL- KERUNG	LFD NR	GEMEINDE	BEVOEL- KERUNG
595 GEMEINDEN MIT 10 000 BIS UNTER 20 000 EINWOHNERN					
859	SCHLEIDEN, STADT	12 107	907	LOHFELDEN	11 417
860	EGGENSTEIN-LEOPOLDSHAFEN	12 086	908	BAD ESSEN	11 416
861	STEINHEIM, STADT	12 085	909	LANGENAU, STADT	11 414
862	ODENTHAL	12 083	910	DAUTPHETAL	11 413
863	BISCHOFSSHEIM	12 069	911	BAD WOERISHOFEN, STADT	11 400
864	HAMMELBURG, STADT	12 055	912	HERBRECHTINGEN, STADT	11 392
865	BISSENDORF	12 032	913	PENZBERG, STADT	11 392
866	RAUNHEIM, STADT	12 020	914	TWISTRINGEN, STADT	11 381
867	KELHEIM, STADT	12 005	915	SALZHEMMENDORF, FLECKEN	11 378
868	BURLADINGEN	11 998	916	ASSLAR	11 374
869	WENNIGSEN (DEISTER)	11 943	917	BAD GANDERSHEIM, STADT	11 369
870	KARLSRAD	11 937	918	NIEDERZIER	11 356
871	WITTINGEN, STADT	11 919	919	KRONACH, STADT	11 354
872	HUNGEN, STADT	11 911	920	WEHR, STADT	11 353
873	ISMANING	11 895	921	MANDELBRACHTAL	11 344
874	MALSCH	11 891	922	UHINGEN	11 344
875	WICKEDE (RUHR)	11 890	923	ASCHEBERG	11 339
876	KRUMMHOERN	11 890	924	GROSSENKNETEN	11 335
877	BAD FRIEDRICHSHALL, STADT	11 888	925	KUETHEN, STADT	11 271
878	NOTTULN	11 882	926	WILDBAD IM SCHWARZWALD, STADT	11 269
879	MARBACH / M NECKAR, STADT	11 853	927	KAPPELN, STADT	11 242
880	GLUECKSTADT, STADT	11 850	928	SCHALKSMUEHLE	11 238
881	SANDHAUSEN	11 840	929	LICH, STADT	11 237
882	TAUERNBISCHOFSSHEIM, STADT	11 829	930	MUENSINGEN, STADT	11 218
883	KIRCHHUNDEM	11 821	931	CAMBERG, STADT	11 214
884	VIENENBURG, STADT	11 819	932	FERSPRUCK, STADT	11 207
885	WARDENBURG	11 815	933	BAD WINDSHEIM, STADT	11 202
886	ASPERG, STADT	11 810	934	GRUENBERG, STADT	11 183
887	GEISENHEIM, STADT	11 809	935	AERZEN, FLECKEN	11 172
888	KUENZELSAU, STADT	11 801	936	MINDELHEIM, STADT	11 166
889	HUDE (OLDENBURG)	11 797	937	WALDBRONN	11 138
890	HOEVELHOEF	11 789	938	NEUENKIRCHEN	11 138
891	SCHRIESHEIM, STADT	11 789	939	NIEDERKRUECHTEN	11 127
892	HESTWIG	11 757	940	UEBERFERRN	11 127
893	BRUNSBUETTTEL, STADT	11 730	941	CREMLINGEN	11 114
894	SCHWARZENBERG, STADT	11 697	942	HUELLENHORST	11 096
895	OBERSTADT, MARKT	11 678	943	SCHERMBECK	11 078
896	HAGEN AM TEUTOBURGER WALD	11 666	944	OBERNKIRCHEN, STADT	11 065
897	TREUCHTLINGEN, STADT	11 656	945	BAD LIPPSPRINGE, STADT	11 056
898	NEUFARN B. FREISING	11 655	946	GROSSEFEHN	11 049
899	ELAUPEUREN, STADT	11 604	947	SCHARPEUTZ	11 046
900	BAD WURZACH, STADT	11 567	948	ALTENERDING	11 039
901	ROTHENBURG OB DER TAUBER, STADT	11 548	949	ROMMERSKIRCHEN	11 038
902	POCKENEN, STADT	11 520	950	STOCKELSDORF	11 037
903	BOPFINGEN, STADT	11 476	951	BAD SODEN-SALMUENSTER, STADT	11 013
904	DILLINGEN A. D. DONAU, STADT	11 469	952	NIEMFRECHT	10 998
905	SULINGEN, STADT	11 443	953	HELMFRECHT, STADT	10 981
906	FELSBERG, STADT	11 437	954	OCHSENFURT, STADT	10 980

3 GEMEINDEN MIT 10 000 EINWOHNERN UND MEHR AM 31.12.1977 NACH DER EINWOHNERZAHL

LFD NR	GEMEINDE	BEVOEL- KERUNG	LFD NR	GEMEINDE	BEVOEL- KERUNG
595 GEMEINDEN MIT 10 000 BIS UNTER 20 000 EINWOHNERN					
955	GLADENBACH, STADT	10 978	1003	NEUENRADE, STADT	10 605
956	KALKAR, STADT	10 976	1004	ERLENSEE	10 598
957	TIMMENDORFER STRAND	10 967	1005	GROSS-ZIMMERN	10 593
958	ALTOETTING, STADT	10 963	1006	BAD KROZINGEN	10 591
959	KETSCH	10 954	1007	EPPSTEIN, STADT	10 559
960	TITISEE-NEUSTADT, STADT	10 953	1008	LORSCH, STADT	10 549
961	REKEN	10 951	1009	HADAMAR, STADT	10 543
962	LUEGDE, STADT	10 944	1010	ERBACH, KREISSTADT	10 528
963	MONSCHAU, STADT	10 937	1011	MUNSTER	10 526
964	EMMERTHAL	10 937	1012	MALENTE	10 524
965	STRAELEN, STADT	10 932	1013	PHILIPPSBURG, STADT	10 505
966	BAD LAER	10 923	1014	NIEDERNHAUSEN	10 502
967	TROSSINGEN, STADT	10 906	1015	HEDDESHEIM	10 500
968	OFTERSHEIM	10 901	1016	FUESSEN, STADT	10 469
969	FEUCHT, MARKT	10 885	1017	HASELUENNE, STADT	10 467
970	SCHROBENHAUSEN, STADT	10 875	1018	DURMERSHEIM	10 441
971	LANGERWEHE	10 875	1019	PLOEN, STADT	10 438
972	KOLBERMOR, STADT	10 849	1020	ROSENGARTEN	10 420
973	BAD NEUSTADT A. D. SAALE, STADT	10 840	1021	ERDING, STADT	10 417
974	BITBURG, STADT	10 830	1022	FEUCHTWANGEN, STADT	10 415
975	GEGENBACH, STADT	10 815	1023	LANDAU A. D. ISAR, STADT	10 405
976	OESTRICH-WINKEL, STADT	10 810	1024	PUSECK	10 403
977	KALTENKIRCHEN, STADT	10 785	1025	ZETEL	10 401
978	LAUDENBURG/ELLE, STADT	10 773	1026	SULZ AM NECKAR, STADT	10 398
979	OEFERSULF	10 773	1027	KERKEN	10 395
980	MARPINGEN	10 766	1028	GROSSROSSELN	10 394
981	HARSUM	10 764	1029	GRUENSTADT, STADT	10 379
982	OLCHING	10 762	1030	STEINAU, STADT	10 373
983	FURTWANGEN, STADT	10 756	1031	NOHFELDEN	10 360
984	MUENCHBERG, STADT	10 754	1032	RUEDESHEIM AM RHEIN, STADT	10 359
985	WADERSLOI	10 751	1033	BALVE, STADT	10 359
986	ROSSDORF	10 734	1034	BAD EMS, STADT	10 352
987	PEITING, MARKT	10 724	1035	OESTRINGEN	10 331
988	NEURIßBERG	10 704	1036	KAUFUNGEN	10 321
989	MONTABAU, STADT	10 702	1037	RODENBACH	10 317
990	ROEDENTAL	10 693	1038	SCHONGAU, STADT	10 304
991	WALLDUERN, STADT	10 692	1039	AICHACH, STADT	10 282
992	DRENSTEINFURT, STADT	10 677	1040	ERBACH	10 281
993	DONZDORF, STADT	10 674	1041	PREUSSISCHE OLDENDORF, STADT	10 274
994	LOENINGEN	10 671	1042	GRUENDAU	10 261
995	OYTEN	10 670	1043	RETZDORF, STADT	10 259
996	URACH, STADT	10 666	1044	WALD-MICHELLEACH	10 254
997	BUEDELSDORF	10 650	1045	SCHIFFDORF	10 253
998	MUTTERSTADT	10 641	1046	LADENBURG, STADT	10 249
999	TENINGEN	10 640	1047	FALLINGHOESEL, STADT	10 236
1000	GARCHING B. MUENCHEN	10 634	1048	LINDEN, STADT	10 216
1001	PEGNITZ, STADT	10 617	1049	DROCHTERSEN	10 209
1002	KRUMBACH (SCHWABEN), STADT	10 615	1050	GAILDORF, STADT	10 199

3 GEMEINDEN MIT 10 000 EINWOHNERN UND MEHR AM 31.12.1977 NACH DER EINWOHNERZAHL

LFD NR	GEMEINDE	BEVOEL- KERUNG	LFD NR	GEMEINDE	BEVOEL- KERUNG
-----------	----------	-------------------	-----------	----------	-------------------

595 GEMEINDEN MIT 10 000 BIS UNTER 20 000 EINWOHNERN

1051	TREBUR	10 189
1052	BELM	10 185
1053	LIPPETAL	10 181
1054	SCHEESSEL	10 155
1055	MOEGLINGEN	10 150
1056	LEHRE	10 144
1057	ZEVEN, STADT	10 131
1058	WANGERLAND	10 131
1059	WAECHTERSBAACH, STADT	10 129
1060	WELVER	10 126
1061	WIESMOOR	10 126
1062	SCHOENECK	10 114
1063	NEUHOF	10 099
1064	BLUMBERG, STADT	10 099
1065	LIEBENBURG	10 072
1066	NIESTETAL	10 067
1067	DINKELSHUEHL, STADT	10 059
1068	SANKT LEON-ROT	10 055
1069	WENTORF BEI HAMBURG	10 041
1070	PEISSENBERG, MARKT	10 036
1071	LOTTE	10 033
1072	QUAKENBRUECK, STADT	10 021
1073	METTINGEN	10 018
1074	EDEMISSEN	10 015
ZUSAMMEN		8 163 517

4 Kreisfreie Städte, Landkreise und Gemeinden nach Größenklassen
4.1 Gemeinden nach Einwohnergrößenklassen*)

Stichtag	Ins- gesamt	Davon mit ... bis unter ... Einwohnern									
		weniger als 500	500 1 000	1 000 2 000	2 000 3 000	3 000 5 000	5 000 10 000	10 000 20 000	20 000 50 000	50 000 100 000	100 000 und mehr
Zahl der Gemeinden ¹⁾											
30. 6. 1964	24 468	11 130	5 838	3 787	1 241	1 043	797	336	190	50	56
30. 6. 1965	24 444	11 027	5 807	3 802	1 276	1 065	817	351	190	52	57
30. 6. 1966	24 411	10 932	5 774	3 824	1 291	1 096	820	368	195	54	57
30. 6. 1967	24 368	10 862	5 754	3 837	1 290	1 089	855	372	198	54	57
30. 6. 1968	24 282	10 760	5 706	3 850	1 309	1 097	869	380	199	55	57
30. 6. 1969	23 629	10 399	5 531	3 713	1 303	1 073	876	413	206	56	59
27. 5. 1970	22 510	9 876	5 322	3 506	1 209	1 002	829	417	229	61	59
30. 6. 1971	21 324	8 991	4 971	3 431	1 214	1 045	864	449	235	64	60
30. 6. 1972	17 881	6 910	3 934	2 942	1 190	1 083	942	497	252	71	60
30. 6. 1973	15 009	5 171	3 250	2 563	1 076	1 014	983	530	280	80	62
30. 6. 1974	12 534	3 735	2 638	2 235	977	941	969	587	308	80	64
30. 6. 1975	10 896	3 179	2 170	1 883	860	841	914	588	308	84	69
30. 6. 1976	10 718	3 066	2 111	1 861	868	845	913	591	310	85	68
30. 6. 1977	10 406	2 934	2 039	1 810	814	836	899	598	324	84	68
Wohnbevölkerung ¹⁾ in 1 000 Personen											
30. 6. 1964	58 289,8	3 046,7	4 134,5	5 259,2	3 014,3	3 993,0	5 526,3	4 513,4	5 862,8	3 536,2	19 403,4
30. 6. 1965	59 040,6	3 004,9	4 106,1	5 269,3	3 088,6	4 081,4	5 669,1	4 734,0	5 866,1	3 633,9	19 587,2
30. 6. 1966	59 675,8	2 971,7	4 085,5	5 305,4	3 122,9	4 212,6	5 689,6	4 942,2	6 001,4	3 758,6	19 585,9
30. 6. 1967	59 872,0	2 947,1	4 074,8	5 342,6	3 126,9	4 171,8	5 899,4	5 019,6	6 102,1	3 752,9	19 434,8
30. 6. 1968	60 165,1	2 912,6	4 035,7	5 356,4	3 169,1	4 199,0	6 004,3	5 163,3	6 167,7	3 819,4	19 337,7
30. 6. 1969	60 842,1	2 811,6	3 914,2	5 169,1	3 156,8	4 115,1	6 065,4	5 633,6	6 455,2	3 898,0	19 623,2
27. 5. 1970	60 650,6	2 683,4	3 775,3	4 893,9	2 935,7	3 836,4	5 782,8	5 682,9	7 179,0	4 237,9	19 643,4
30. 6. 1971	61 293,7	2 441,2	3 524,6	4 806,1	2 951,5	4 003,6	6 046,2	6 082,6	7 287,7	4 373,1	19 777,1
30. 6. 1972	61 672,3	1 862,8	2 795,3	4 146,5	2 905,8	4 202,8	6 612,5	6 786,7	7 775,9	4 843,5	19 740,5
30. 6. 1973	61 967,2	1 427,6	2 322,1	3 624,9	2 631,1	3 930,1	6 905,2	7 213,5	8 412,2	5 361,6	20 138,8
30. 6. 1974	62 040,9	1 033,3	1 894,7	3 158,1	2 389,0	3 659,3	6 831,8	8 036,2	9 322,0	5 305,2	20 411,5
30. 6. 1975	61 832,2	875,7	1 554,9	2 676,6	2 102,1	3 275,1	6 496,4	8 070,1	9 282,8	5 605,3	21 893,2
30. 6. 1976	61 512,9	846,0	1 515,5	2 642,6	2 123,1	3 296,2	6 494,4	8 113,3	9 329,7	5 703,1	21 449,1
30. 6. 1977	61 395,6	806,7	1 461,5	2 564,5	1 981,9	3 249,0	6 400,4	8 206,7	9 736,7	5 661,4	21 326,9
Wohnbevölkerung ¹⁾ in %											
30. 6. 1964	100	5,2	7,1	9,0	5,2	6,9	9,5	7,7	10,1	6,1	33,3
30. 6. 1965	100	5,1	7,0	8,9	5,2	6,9	9,6	8,0	9,9	6,2	33,2
30. 6. 1966	100	5,0	6,8	8,9	5,2	7,1	9,5	8,3	10,1	6,3	32,8
30. 6. 1967	100	4,9	6,8	8,9	5,2	7,0	9,9	8,4	10,2	6,3	32,5
30. 6. 1968	100	4,8	6,7	8,9	5,3	7,0	10,0	8,6	10,3	6,3	32,1
30. 6. 1969	100	4,6	6,4	8,5	5,2	6,8	10,0	9,3	10,6	6,4	32,2
27. 5. 1970	100	4,4	6,2	8,1	4,8	6,3	9,5	9,4	11,8	7,0	32,4
30. 6. 1971	100	4,0	5,8	7,8	4,8	6,5	9,9	9,9	11,9	7,1	32,3
30. 6. 1972	100	3,0	4,5	6,7	4,7	6,8	10,7	11,0	12,6	7,9	32,0
30. 6. 1973	100	2,3	3,7	5,9	4,2	6,3	11,1	11,6	13,6	8,7	32,5
30. 6. 1974	100	1,6	3,1	5,1	3,9	5,9	11,0	13,0	15,0	8,6	32,9
30. 6. 1975	100	1,4	2,5	4,3	3,4	5,3	10,5	13,1	15,0	9,1	35,4
30. 6. 1976	100	1,4	2,5	4,3	3,5	5,4	10,6	13,2	15,2	9,3	34,9
30. 6. 1977	100	1,3	2,4	4,2	3,2	5,3	10,4	13,4	15,9	9,2	34,7

*) Jeweilliger Gebietsstand der Gemeinden; Einordnung der Gemeinden nach Größenklassen am jeweiligen Stichtag.

1) Einschl. der bewohnten gemeindefreien Gebiete, aber ohne 5 bzw. 6 (ab 1965 - 1970) abgesiedelte, jedoch "de jure" nicht aufgeloste Gemeinden.

4 Kreisfreie Städte, Landkreise und Gemeinden nach Größenklassen
4.2 Kreisfreie Städte und Landkreise in den Ländern am 31.12.1977

Kreisfreie Städte bzw. Landkreise mit ... bis unter ... Einwohnern	Bundesgebiet	Schleswig-Holstein	Hamburg	Niedersachsen	Bremen	Nordrhein-Westfalen	Hessen	Rheinland-Pfalz	Baden-Württemberg	Bayern	Saarlant	Berlin (West)
Kreisfreie Städte												
20 000 - 50 000	14	-	-	-	-	-	-	-	4	1	9	-
50 000 - 100 000	19	2	-	2	-	-	-	-	4	1	10	-
100 000 - 150 000	17	-	-	4	1	2	2	2	3	3	-	-
150 000 - 200 000	11	-	-	1	-	5	2	2	1	-	-	-
200 000 - 300 000	13	2	-	1	-	7	1	-	1	1	-	-
300 000 - 500 000	6	-	-	-	-	4	-	-	1	1	-	-
500 000 - 1 000 000	9	-	-	1	1	5	1	-	1	-	-	-
1 000 000 und mehr ..	3	-	1	-	-	-	-	-	-	1	-	1
Zusammen ...	92	4	1	9	2	23	6	12	9	25	-	1
Landkreise												
20 000 - 50 000	1	-	-	1	-	-	-	-	-	-	-	-
50 000 - 100 000	64	-	-	7	-	-	1	12	2	41	1	-
100 000 - 150 000	65	3	-	14	-	2	4	8	10	23	1	-
150 000 - 200 000	45	5	-	10	-	2	6	4	10	6	2	-
200 000 - 300 000	39	3	-	4	-	16	7	-	7	1	1	-
300 000 - 500 000	19	-	-	-	-	10	2	-	6	-	1	-
500 000 - 1 000 000	2	-	-	1	-	1	-	-	-	-	-	-
1 000 000 und mehr ..	-	-	-	-	-	-	-	-	-	-	-	-
Zusammen ...	235	11	-	37	-	31	20	24	35	71	6	-
Insgesamt												
20 000 - 50 000	15	-	-	1	-	-	-	4	1	9	-	-
50 000 - 100 000	83	2	-	9	-	-	1	16	3	51	1	-
100 000 - 150 000	82	3	-	18	1	4	6	10	13	26	1	-
150 000 - 200 000	56	5	-	11	-	7	8	6	11	6	2	-
200 000 - 300 000	52	5	-	5	-	23	8	-	8	2	1	-
300 000 - 500 000	25	-	-	-	-	14	2	-	7	1	1	-
500 000 - 1 000 000	11	-	-	2	1	6	1	-	1	-	-	-
1 000 000 und mehr ..	3	-	1	-	-	-	-	-	-	1	-	1
Insgesamt ...	327	15	1	46	2	54	26	36	44	96	6	1
Wohnbevölkerung in kreisfreien Städten												
1 000												
20 000 - 50 000	575,6	-	-	-	-	-	-	160,0	49,0	366,6	-	-
50 000 - 100 000	1 326,5	172,9	-	124,7	-	-	-	274,6	98,8	655,6	-	-
100 000 - 150 000	2 029,7	-	-	478,7	140,5	246,0	250,9	215,8	347,9	349,9	-	-
150 000 - 200 000	1 911,0	-	-	159,5	-	875,5	353,5	347,5	174,9	-	-	-
200 000 - 300 000	3 273,9	483,7	-	264,9	-	1 734,7	270,3	-	275,8	244,4	-	-
300 000 - 500 000	2 229,1	-	-	-	-	1 434,6	-	-	305,7	488,8	-	-
500 000 - 1 000 000	5 760,3	-	-	542,1	562,7	3 438,4	632,6	-	584,6	-	-	-
1 000 000 und mehr ..	4 921,1	-	1 680,3	-	-	-	-	-	-	1 313,9	-	1 926,8
Zusammen ...	22 027,3	656,6	1 680,3	1 569,9	703,2	7 729,4	1 507,3	998,0	1 836,7	3 419,2	-	1 926,8
Wohnbevölkerung in Landkreisen												
1 000												
20 000 - 50 000	49,0	-	-	49,0	-	-	-	-	-	-	-	-
50 000 - 100 000	5 513,5	-	-	657,0	-	-	82,6	1 015,7	180,4	3 486,9	90,9	-
100 000 - 150 000	7 852,5	374,5	-	1 672,5	-	265,4	508,6	962,1	1 272,5	2 695,8	101,1	-
150 000 - 200 000	7 632,9	859,6	-	1 682,4	-	321,5	1 078,8	663,5	1 735,5	985,1	306,3	-
200 000 - 300 000	9 720,8	696,5	-	1 058,1	-	4 114,4	1 696,3	-	1 713,6	232,3	209,6	-
300 000 - 500 000	7 391,3	-	-	-	-	3 969,5	667,0	-	2 381,7	-	373,2	-
500 000 - 1 000 000	1 165,5	-	-	535,3	-	630,2	-	-	-	-	-	-
1 000 000 und mehr ..	-	-	-	-	-	-	-	-	-	-	-	-
Zusammen ...	39 325,5	1 930,6	-	5 654,2	-	9 301,0	4 033,3	2 641,3	7 283,7	7 400,2	1 081,1	-
Wohnbevölkerung insgesamt												
1 000												
20 000 - 50 000	624,5	-	-	49,0	-	-	-	160,0	49,0	366,6	-	-
50 000 - 100 000	6 840,0	172,9	-	781,7	-	-	82,6	1 290,2	279,2	4 142,5	90,9	-
100 000 - 150 000	9 882,2	374,5	-	2 151,2	140,5	511,5	759,5	1 177,9	1 620,3	3 045,7	101,1	-
150 000 - 200 000	9 543,9	859,6	-	1 841,9	-	1 197,0	1 432,4	1 011,1	1 910,4	985,1	306,3	-
200 000 - 300 000	12 994,7	1 180,2	-	1 323,0	-	5 849,2	1 966,6	-	1 989,4	476,7	209,6	-
300 000 - 500 000	9 620,5	-	-	-	-	5 404,1	667,0	-	2 687,5	488,8	373,2	-
500 000 - 1 000 000	6 925,8	-	-	1 077,4	562,7	4 068,6	632,6	-	584,6	-	-	-
1 000 000 und mehr ..	4 921,1	-	1 680,3	-	-	-	-	-	-	1 313,9	-	1 926,8
Insgesamt ...	61 352,7	2 587,2	1 680,3	7 224,2	703,2	17 030,3	5 540,6	3 639,3	9 120,5	10 819,3	1 081,1	1 926,8

4 Kreisfreie Städte, Landkreise und Gemeinden nach Größenklassen
4.3 Gemeinden in den Ländern am 31.12.1977 nach Einwohnergrößenklassen

Einwohnergrößenklasse Gemeinden mit bis unter ... Einwohnern	Bundes- gebiet	Schleswig- Holstein	Hamburg	Nieder- sachsen	Bremen	Nordrhein- Westfalen	Hessen	Rheinland- Pfalz	Baden- Württemberg	Bayern	Saarland	Berlin (West)
Zahl der Gemeinden												
unter 100 ...	227	51	-	2	-	-	1	143	-	30	-	-
100 - 200 ...	680	120	-	-	-	-	-	292	11	257	-	-
200 - 500 ...	2 015	351	-	26	-	-	-	733	44	861	-	-
500 - 1 000 ...	2 029	305	-	257	-	-	1	538	43	885	-	-
1 000 - 2 000 ...	1 807	157	-	272	-	-	9	322	186	861	-	-
2 000 - 3 000 ...	821	42	-	94	-	-	31	125	177	352	-	-
3 000 - 5 000 ...	834	42	-	92	-	7	102	64	232	295	-	-
5 000 - 10 000 ...	902	41	-	117	-	81	137	66	229	221	10	-
10 000 - 20 000 ...	595	30	-	95	-	120	97	19	110	97	27	-
20 000 - 50 000 ...	327	12	-	57	-	121	34	10	59	23	11	-
50 000 - 100 000 ...	83	3	-	9	-	37	5	5	13	10	1	-
100 000 - 200 000 ...	38	-	-	7	1	14	4	4	4	3	1	-
200 000 - 500 000 ...	19	2	-	1	1	11	1	-	2	2	-	-
500 000 und mehr ...	12	-	1	1	1	5	1	-	1	1	-	1
Insgesamt ...	10 389	1 156	1	1 030	2	396	423	2 321	1 111	3 898	50	1

Prozent												
unter 100 ...	2,19	4,41	-	0,19	-	-	0,24	6,16	0,00	0,78	-	-
100 - 200 ...	6,55	10,38	-	0,00	-	-	0,00	12,58	0,99	6,59	-	-
200 - 500 ...	19,40	30,36	-	2,52	-	-	0,00	31,58	3,96	22,09	-	-
500 - 1 000 ...	19,53	26,38	-	24,95	-	-	0,24	23,18	3,87	22,70	-	-
1 000 - 2 000 ...	17,39	13,58	-	26,41	-	-	2,13	13,87	16,74	22,09	-	-
2 000 - 3 000 ...	7,90	3,63	-	9,13	-	-	7,33	5,39	15,93	9,03	-	-
3 000 - 5 000 ...	8,03	3,63	-	8,93	-	1,77	24,11	2,76	20,88	7,57	-	-
5 000 - 10 000 ...	8,68	3,55	-	11,36	-	20,45	32,39	2,84	20,61	5,67	20,00	-
10 000 - 20 000 ...	5,73	2,60	-	9,22	-	30,30	22,93	0,82	9,90	2,49	54,00	-
20 000 - 50 000 ...	3,15	1,04	-	5,53	-	30,56	8,04	0,43	5,31	0,59	22,00	-
50 000 - 100 000 ...	0,80	0,26	-	0,87	-	9,34	1,18	0,22	1,17	0,26	2,00	-
100 000 - 200 000 ...	0,37	0,00	-	0,68	50,00	3,54	0,95	0,17	0,36	0,08	2,00	-
200 000 - 500 000 ...	0,18	0,17	-	0,10	0,00	2,78	0,24	0,00	0,18	0,05	0,00	-
500 000 und mehr ...	0,12	0,00	100,00	0,10	50,00	1,26	0,24	0,00	0,09	0,03	0,00	100,00
Insgesamt ...	100,00	100,00	100,00	100,00	100,00	100,00	100,00	100,00	100,00	100,00	100,00	100,00

Wohnbevölkerung												
unter 100 ...	15 254	3 365	-	7	-	-	2	9 523	-	2 357	-	-
100 - 200 ...	104 605	18 472	-	-	-	-	-	44 747	1 860	39 526	-	-
200 - 500 ...	684 350	117 169	-	11 998	-	-	-	250 444	16 146	288 593	-	-
500 - 1 000 ...	1 455 254	217 753	-	194 242	-	-	856	376 463	30 318	635 622	-	-
1 000 - 2 000 ...	2 561 512	216 489	-	377 994	-	-	13 940	444 983	291 619	1 216 487	-	-
2 000 - 3 000 ...	1 998 226	100 012	-	225 849	-	-	76 691	302 313	431 307	662 054	-	-
3 000 - 5 000 ...	3 243 731	160 358	-	356 127	-	31 321	409 037	254 867	906 304	1 125 717	-	-
5 000 - 10 000 ...	6 424 597	282 122	-	889 127	-	623 666	977 417	448 746	1 586 670	1 539 624	77 225	-
10 000 - 20 000 ...	8 163 517	402 375	-	1 293 303	-	1 691 036	1 314 405	270 898	1 485 939	1 302 006	403 555	-
20 000 - 50 000 ...	9 798 471	350 302	-	1 659 359	-	3 674 578	909 611	337 141	1 764 918	754 759	347 803	-
50 000 - 100 000 ...	5 551 838	235 070	-	542 441	-	2 481 585	331 328	335 802	916 441	655 565	53 606	-
100 000 - 200 000 ...	5 166 891	-	-	866 666	140 505	1 920 346	604 435	563 364	522 808	349 882	198 885	-
200 000 - 500 000 ...	5 503 057	483 696	-	264 918	-	3 169 389	270 298	-	581 569	733 187	-	-
500 000 und mehr ...	10 681 442	-	1 680 340	542 134	562 664	3 438 420	632 565	-	584 554	1 313 939	-	1 926 826
Insgesamt ...	61 352 745	2 587 183	1 680 340	7 224 165	703 169	17 030 341	5 540 585	3 639 291	9 120 453	10 819 318	1 081 074	1 926 826

Prozent												
unter 100 ...	0,03	0,13	-	-	-	-	-	0,26	-	0,02	-	-
100 - 200 ...	0,17	0,71	-	-	-	-	-	1,23	0,02	0,37	-	-
200 - 500 ...	1,12	4,53	-	0,17	-	-	-	6,88	0,18	2,67	-	-
500 - 1 000 ...	2,37	8,42	-	2,69	-	-	0,02	10,34	0,33	5,87	-	-
1 000 - 2 000 ...	4,18	8,37	-	5,23	-	-	0,25	12,23	3,20	11,24	-	-
2 000 - 3 000 ...	3,26	3,87	-	3,13	-	-	1,38	8,31	4,73	7,97	-	-
3 000 - 5 000 ...	5,29	6,20	-	4,93	-	0,18	7,38	7,00	9,94	10,40	-	-
5 000 - 10 000 ...	10,47	10,90	-	12,31	-	3,66	17,64	12,33	17,40	14,23	7,14	-
10 000 - 20 000 ...	13,31	15,55	-	17,90	-	9,93	23,72	7,44	16,29	12,03	37,33	-
20 000 - 50 000 ...	15,97	13,54	-	22,97	-	21,58	16,42	9,26	19,35	6,98	32,17	-
50 000 - 100 000 ...	9,05	9,09	-	7,51	-	14,57	5,98	9,23	10,05	6,06	4,96	-
100 000 - 200 000 ...	8,42	-	-	12,00	19,98	11,28	10,91	15,48	5,73	3,23	18,40	-
200 000 - 500 000 ...	8,97	18,70	-	3,67	-	18,61	4,88	-	6,38	6,78	-	-
500 000 und mehr ...	17,41	-	100,00	7,50	80,02	20,19	11,42	-	6,41	12,14	-	100,00
Insgesamt ...	100,00	100,00	100,00	100,00	100,00	100,00	100,00	100,00	100,00	100,00	100,00	100,00

Bevölkerungsdichte Einwohner je qkm												
unter 100 ...	14,70	15,58	-	0,23	-	-	-	18,67	-	23,85	-	-
100 - 200 ...	33,54	25,58	-	-	-	-	-	41,20	32,78	31,53	-	-
200 - 500 ...	48,45	37,48	-	33,43	-	-	-	61,69	39,73	46,75	-	-
500 - 1 000 ...	61,61	51,51	-	42,46	-	-	28,54	93,13	75,97	61,44	-	-
1 000 - 2 000 ...	79,17	72,05	-	54,77	-	-	58,37	123,00	87,99	79,62	-	-
2 000 - 3 000 ...	102,73	108,96	-	68,68	-	-	77,76	177,97	102,98	102,98	-	-
3 000 - 5 000 ...	120,85	193,13	-	88,48	-	69,01	98,85	228,80	131,74	119,75	-	-
5 000 - 10 000 ...	156,84	320,39	-	103,07	-	110,57	140,90	297,32	187,81	181,22	181,33	-
10 000 - 20 000 ...	221,72	477,05	-	133,45	-	177,13	243,75	373,27	253,76	367,07	332,00	-
20 000 - 50 000 ...	381,99	1 104,29	-	255,30	-	351,48	534,65	596,89	433,70	554,53	509,34	-
50 000 - 100 000 ...	760,03	1 263,75	-	571,44	-	728,55	799,52	684,58	803,73	1 020,62	706,92	-
100 000 - 200 000 ...	1 228,38	-	-	900,10	1 764,47	1 376,44	1 208,51	1 341,69	1 140,90	1 574,56	1 182,99	-
200 000 - 500 000 ...	1 722,40	-	-	1 379,85	-	1 735,02	1 324,93	-	1 826,48	2 224,61	-	-
500 000 und mehr ...	2 761,78	-	2 247,86	2 658,04	1 735,87	2 555,57	2 541,75	-	2 822,02	4 234,28	-	4 012,63
Insgesamt ...	252,94	165,89	2 247,86	156,01	1 741,51	499,87	264,17	183,44	255,18	164,35	420,94	4 012,63

4 Kreisfreie Städte, Landkreise und Gemeinden nach Größenklassen
4.4 Gemeinden in den Ländern am 31.12.1977 nach Flächengrößenklassen

Flächengrößenklasse Gemeinden mit einer Fläche von ... bis unter ... qkm	Bundes- gebiet	Schleswig- Holstein	Hamburg	Nieder- sachsen	Bremen	Nordrhein- Westfalen	Hessen	Rheinland- Pfalz	Baden- Württem- berg	Bayern	Saarland	Berlin (West)
Zahl der Gemeinden												
unter 2,5	372	24	-	5	-	-	-	241	5	97	-	-
2,5 - 5,0	1 495	149	-	18	-	-	2	741	48	537	-	-
5,0 - 7,5	1 425	202	-	43	-	-	8	524	59	589	-	-
7,5 - 10,0	1 088	177	-	60	-	-	3	266	87	494	1	-
10,0 - 12,5	856	136	-	56	-	-	8	171	85	399	1	-
12,5 - 15,0	672	125	-	55	-	-	16	104	82	288	2	-
15,0 - 20,0	1 034	156	-	127	-	-	29	128	120	473	1	-
20,0 - 30,0	1 126	104	-	178	-	17	59	80	205	473	10	-
30,0 - 40,0	667	47	-	120	-	38	73	27	121	234	7	-
40,0 - 50,0	399	18	-	61	-	31	62	13	80	127	7	-
50,0 - 100,0	898	18	-	176	1	197	129	17	178	167	15	-
100,0 - 150,0	259	1	-	93	-	74	30	9	33	14	5	-
150,0 - 200,0	64	-	-	26	-	26	1	-	7	3	1	-
200,0 und mehr	36	1	1	12	1	13	3	-	1	3	-	1
Insgesamt ...	10 391	1 158	1	1 030	2	396	423	2 321	1 111	3 898	50	1
Prozent												
unter 2,5	3,58	2,07	-	0,48	-	-	-	10,39	0,45	2,49	-	-
2,5 - 5,0	14,39	12,87	-	1,75	-	-	0,47	31,93	4,32	13,78	-	-
5,0 - 7,5	13,71	17,45	-	4,17	-	-	1,89	22,58	5,31	15,11	-	-
7,5 - 10,0	10,47	15,29	-	5,83	-	-	0,71	11,46	7,83	12,67	2,00	-
10,0 - 12,5	8,24	11,74	-	5,44	-	-	1,89	7,37	7,65	10,24	2,00	-
12,5 - 15,0	6,47	10,79	-	5,34	-	-	3,78	4,48	7,38	7,39	4,00	-
15,0 - 20,0	9,95	13,47	-	12,33	-	-	6,86	5,51	10,80	12,13	2,00	-
20,0 - 30,0	10,84	8,98	-	17,28	-	4,29	13,95	3,45	18,45	12,13	20,00	-
30,0 - 40,0	6,42	4,06	-	11,65	-	9,60	17,26	1,16	10,89	6,00	14,00	-
40,0 - 50,0	3,84	1,55	-	5,92	-	7,83	14,66	0,56	7,20	3,26	14,00	-
50,0 - 100,0	8,64	1,55	-	17,09	50,00	49,75	30,50	0,73	16,02	4,28	10,00	-
100,0 - 150,0	2,49	0,09	-	9,03	-	18,69	7,09	0,39	2,97	0,36	10,00	-
150,0 - 200,0	0,61	-	-	2,52	-	6,57	0,24	-	0,63	0,08	2,00	-
200,0 und mehr	0,35	0,09	100,00	1,17	50,00	3,28	0,71	-	0,09	0,08	-	100,00
Insgesamt ...	100,00	100,00	100,00	100,00	100,00	100,00	100,00	100,00	100,00	100,00	100,00	100,00
Wohnbevölkerung												
unter 2,5	130 096	12 039	-	6 602	-	-	-	52 116	4 090	55 249	-	-
2,5 - 5,0	788 582	72 325	-	20 783	-	-	11 318	321 936	71 165	291 055	-	-
5,0 - 7,5	1 251 852	143 640	-	42 281	-	-	55 420	341 814	127 451	541 246	-	-
7,5 - 10,0	1 291 032	161 984	-	76 240	-	-	22 850	288 477	218 762	509 957	12 762	-
10,0 - 12,5	1 456 556	171 067	-	67 515	-	-	54 940	258 214	321 918	566 424	16 478	-
12,5 - 15,0	1 384 259	157 141	-	59 971	-	-	115 759	188 316	346 404	490 423	26 251	-
15,0 - 20,0	2 690 447	362 156	-	202 537	-	-	223 298	346 179	538 728	986 058	21 491	-
20,0 - 30,0	4 441 107	343 280	-	331 739	-	449 182	541 315	269 896	1 067 374	1 295 089	143 232	-
30,0 - 40,0	4 279 044	254 425	-	438 825	-	816 612	580 627	194 328	835 304	1 063 895	95 028	-
40,0 - 50,0	3 411 897	81 690	-	284 024	-	610 726	644 079	228 972	740 272	682 535	139 599	-
50,0 - 100,0	15 072 519	343 740	-	1 914 191	140 505	5 711 172	1 433 672	684 213	2 442 410	2 081 771	320 845	-
100,0 - 150,0	8 577 330	256 512	-	1 992 946	-	3 328 992	800 353	464 836	1 224 673	402 515	106 503	-
150,0 - 200,0	3 915 757	-	-	802 449	-	1 797 829	2	-	597 348	519 244	198 885	-
200,0 und mehr	12 672 267	227 184	1 680 340	984 062	562 664	4 315 828	1 056 952	-	584 554	1 333 857	-	1 926 826
Insgesamt ...	61 352 745	2 587 183	1 680 340	7 224 165	703 169	17 030 341	5 540 585	3 639 291	9 120 453	10 819 318	1 081 074	1 926 826
Prozent												
unter 2,5	0,20	0,46	-	0,09	-	-	-	1,43	0,05	0,51	-	-
2,5 - 5,0	1,29	2,80	-	0,29	-	-	0,20	8,85	0,78	2,69	-	-
5,0 - 7,5	2,04	5,55	-	0,59	-	-	1,00	9,39	1,40	5,00	-	-
7,5 - 10,0	2,10	6,26	-	1,06	-	-	0,41	7,93	2,40	4,71	1,18	-
10,0 - 12,5	2,37	6,61	-	0,93	-	-	0,99	7,10	3,53	5,24	1,52	-
12,5 - 15,0	2,26	6,07	-	0,83	-	-	2,09	5,17	3,80	4,53	2,43	-
15,0 - 20,0	4,37	14,00	-	2,80	-	-	4,03	9,51	5,91	9,11	1,99	-
20,0 - 30,0	7,24	13,27	-	4,59	-	2,64	9,77	7,42	11,70	11,97	13,25	-
30,0 - 40,0	6,97	9,83	-	6,07	-	4,80	10,48	5,34	9,16	9,83	8,79	-
40,0 - 50,0	5,56	3,16	-	3,93	-	3,59	11,62	6,29	8,12	6,31	12,91	-
50,0 - 100,0	24,57	13,29	-	26,50	19,98	33,54	25,88	18,80	26,78	19,24	29,68	-
100,0 - 150,0	13,98	9,91	-	27,59	-	19,55	14,45	12,77	13,43	3,72	9,85	-
150,0 - 200,0	6,38	-	-	11,11	-	10,56	-	-	6,55	4,80	18,40	-
200,0 und mehr	20,65	8,78	100,00	13,62	80,02	25,34	19,08	-	6,41	12,33	-	-
Insgesamt ...	100,00	100,00	100,00	100,00	100,00	100,00	100,00	100,00	100,00	100,00	100,00	100,00
Bevölkerungsdichte Einwohner je qkm												
unter 2,5	185,84	282,67	-	656,26	-	-	-	114,63	404,95	302,47	-	-
2,5 - 5,0	138,02	126,09	-	287,85	-	-	1 339,41	115,93	382,48	138,86	-	-
5,0 - 7,5	141,82	115,35	-	157,82	-	-	1 041,93	106,31	348,63	147,08	-	-
7,5 - 10,0	137,05	105,90	-	145,00	-	-	872,47	125,94	290,44	118,99	1 405,51	-
10,0 - 12,5	152,53	113,20	-	106,21	-	-	600,31	137,78	337,72	126,65	1 468,63	-
12,5 - 15,0	150,49	92,14	-	79,05	-	-	532,03	132,83	308,53	124,20	954,93	-
15,0 - 20,0	149,74	134,26	-	90,97	-	-	441,71	158,31	256,39	120,49	1 310,43	-
20,0 - 30,0	161,29	137,27	-	75,83	-	1 055,48	368,34	138,60	211,21	112,36	603,77	-
30,0 - 40,0	186,01	155,75	-	106,07	-	603,16	230,52	213,80	199,35	121,91	448,90	-
40,0 - 50,0	192,13	106,44	-	102,66	-	441,79	234,06	392,18	205,36	121,91	448,90	-
50,0 - 100,0	243,70	322,71	-	154,69	1 764,47	398,52	159,65	590,67	202,09	193,12	322,83	-
100,0 - 150,0	280,69	2 323,16	-	183,02	-	377,07	229,34	453,74	312,72	229,85	194,16	-
150,0 - 200,0	359,20	-	-	181,30	-	410,33	0,01	-	490,95	986,54	1 182,99	-
200,0 und mehr	1 314,38	1 061,76	2 247,86	346,45	1 735,87	1 282,02	1 557,89	-	2 822,02	1 703,54	-	4 012,63
Insgesamt ...	252,94	165,89	2 247,86	156,01	1 741,51	499,87	264,17	183,44	255,18	164,35	420,94	4 012,63

4 Kreisfreie Städte, Landkreise und Gemeinden nach Größenklassen
4.5 Gemeinden in den Ländern am 31.12.1977 nach Bevölkerungsdichte

Bevölkerungsdichte Gemeinden mit ... bis unter ... Einwohnern je qkm	Bundes- gebiet	Schleswig- Holstein	Hamburg	Nieder- sachsen	Bremen	Nordrhein- Westfalen	Hessen	Rheinland- Pfalz	Baden- Württem- berg	Bayern	Saarland	Berlin (West)
Zahl der Gemeinden												
unter 10	36	13	-	4	-	-	1	14	1	3	-	-
10 - 25	383	116	-	35	-	-	-	110	5	117	-	-
25 - 50	2 152	441	-	258	-	3	15	409	75	951	-	-
50 - 75	2 033	236	-	203	-	15	50	446	144	939	-	-
75 - 100	1 284	90	-	143	-	20	49	318	115	548	1	-
100 - 150	1 542	80	-	154	-	74	71	433	186	539	5	-
150 - 200	832	35	-	68	-	57	61	243	130	234	4	-
200 - 250	489	24	-	47	-	32	38	107	96	140	5	-
250 - 500	969	52	-	89	-	85	68	175	227	257	16	-
500 - 750	302	31	-	16	-	37	31	43	66	73	5	-
750 - 1 000	141	8	-	5	-	21	16	16	26	39	10	-
1 000 - 2 000	185	25	-	7	2	37	19	6	35	50	4	-
2 000 - 3 000	34	5	1	1	-	12	4	1	5	5	-	-
3 000 und mehr	7	-	-	-	-	3	-	-	-	3	-	1
Insgesamt ...	10 389	1 156	1	1 030	2	1 396	423	2 321	1 111	3 898	50	1

Prozent												
unter 10	0,35	1,12	-	0,39	-	-	0,24	0,60	0,09	0,08	-	-
10 - 25	3,69	10,03	-	3,40	-	-	-	4,74	0,45	3,00	-	-
25 - 50	20,71	38,15	-	25,05	-	0,76	3,55	17,62	6,75	24,40	-	-
50 - 75	19,57	20,42	-	19,71	-	3,79	11,82	19,22	12,96	24,09	-	-
75 - 100	12,36	7,79	-	13,88	-	5,05	11,58	13,70	10,35	14,06	2,00	-
100 - 150	14,84	6,92	-	14,95	-	18,69	16,78	18,66	16,74	13,83	10,00	-
150 - 200	8,01	3,03	-	6,60	-	14,39	14,42	10,47	11,70	6,00	8,00	-
200 - 250	4,71	2,08	-	4,56	-	8,08	8,98	4,61	8,64	3,59	10,00	-
250 - 500	9,33	4,50	-	8,64	-	21,46	16,08	7,54	20,43	6,59	32,00	-
500 - 750	2,91	2,68	-	1,55	-	9,34	7,33	1,85	5,94	1,87	10,00	-
750 - 1 000	1,36	0,69	-	0,49	-	5,30	3,78	0,69	2,34	1,00	20,00	-
1 000 - 2 000	1,78	2,16	-	0,68	100,00	9,34	4,49	0,26	3,15	1,28	8,00	-
2 000 - 3 000	0,33	0,43	100,00	0,10	-	3,03	0,95	0,04	0,45	0,13	-	-
3 000 und mehr	0,07	-	-	-	-	0,76	-	-	-	0,08	-	100,00
Insgesamt ...	100,00	100,00	100,00	100,00	100,00	100,00	100,00	100,00	100,00	100,00	100,00	100,00

Wohnbevölkerung												
unter 10	5 192	892	-	1 739	-	-	2	1 406	244	909	-	-
10 - 25	105 204	25 093	-	29 163	-	-	-	16 487	914	33 547	-	-
25 - 50	1 388 343	217 992	-	326 449	-	19 641	38 984	118 987	114 207	552 083	-	-
50 - 75	2 642 889	176 215	-	562 461	-	120 232	213 368	191 081	331 641	1 047 891	-	-
75 - 100	2 545 787	96 379	-	579 718	-	199 482	246 407	189 162	359 977	868 395	6 267	-
100 - 150	4 903 803	122 596	-	983 774	-	841 718	542 510	430 431	808 030	1 118 854	55 890	-
150 - 200	3 728 592	112 698	-	528 359	-	824 319	493 570	322 602	732 064	676 474	38 506	-
200 - 250	2 867 426	81 773	-	508 164	-	550 230	328 761	235 293	606 380	471 514	85 313	-
250 - 500	9 282 511	285 684	-	1 455 316	-	2 218 453	751 769	741 672	2 124 684	1 478 699	226 234	-
500 - 750	5 609 330	243 904	-	637 344	-	1 547 750	810 887	587 743	945 358	657 019	179 325	-
750 - 1 000	3 582 085	97 002	-	177 941	-	1 456 110	300 310	271 345	489 931	549 523	239 923	-
1 000 - 2 000	10 664 353	800 870	-	891 603	703 169	3 506 913	1 044 156	369 411	1 598 838	1 499 777	249 616	-
2 000 - 3 000	9 671 617	326 085	1 680 340	542 134	-	4 662 087	769 861	163 671	1 008 185	519 254	-	-
3 000 und mehr	4 355 611	-	-	-	-	1 083 406	-	-	-	1 345 379	-	1 926 826
Insgesamt ...	61 352 745	2 587 183	1 680 340	7 224 165	703 169	17 030 341	5 540 585	3 639 291	9 120 453	10 819 318	1 081 074	1 926 826

Prozent												
unter 10	0,01	0,03	-	0,02	-	-	-	0,04	-	0,01	-	-
10 - 25	0,17	0,97	-	0,40	-	-	-	0,45	0,01	0,31	-	-
25 - 50	2,26	8,43	-	4,52	-	0,12	0,70	3,27	1,25	5,10	-	-
50 - 75	4,31	6,81	-	7,79	-	0,71	3,85	5,25	3,64	9,69	-	-
75 - 100	4,15	3,73	-	8,02	-	1,17	4,45	5,20	3,95	8,03	0,58	-
100 - 150	7,99	4,74	-	13,62	-	4,94	9,79	11,83	8,86	10,34	5,17	-
150 - 200	6,08	4,36	-	7,31	-	4,84	8,91	8,86	8,03	6,25	3,56	-
200 - 250	4,67	3,16	-	7,03	-	3,23	5,93	6,47	6,65	4,36	7,89	-
250 - 500	15,13	11,04	-	20,15	-	13,03	13,57	20,38	23,30	13,67	20,93	-
500 - 750	9,14	9,43	-	8,82	-	9,09	14,64	16,15	10,37	6,07	16,59	-
750 - 1 000	5,84	3,75	-	2,46	-	8,55	5,42	7,46	5,37	5,08	22,19	-
1 000 - 2 000	17,38	30,96	-	12,34	100,00	20,59	18,85	10,15	17,53	13,86	23,09	-
2 000 - 3 000	15,76	12,60	100,00	7,50	-	27,38	13,89	4,50	11,05	4,80	-	-
3 000 und mehr	7,10	-	-	-	-	6,36	0,00	-	-	12,43	-	100,00
Insgesamt ...	100,00	100,00	100,00	100,00	100,00	100,00	100,00	100,00	100,00	100,00	100,00	100,00

5 STÄDTE AM 31.12.1977 MIT IHRER FLÄCHE, WOHNBEVÖLKERUNG UND BEVÖLKERUNGSDICHTE

LFD.-NR.	SCHLÜSSEL-NUMMER	NAME	FLÄCHE QKM	BEVÖLKERUNG	BEV.-DICHT
69 STÄDTE MIT 100 000 UND MEHR EINWOHNERN					
1	11 0 00 000	BERLIN (WEST)	480,19	1 926 826	4 013
2	02 0 00 000	HAMBURG	747,53	1 680 340	2 248
3	09 1 62 000	MÜNCHEN	310,31	1 313 939	4 234
4	05 3 15 000	KÖLN	405,18	976 761	2 411
5	05 1 13 000	ESSEN	210,28	664 408	3 160
6	06 1 12 000	FRANKFURT AM MAIN	248,87	632 565	2 542
7	05 9 13 000	DORTMUND	280,10	617 590	2 205
8	05 1 11 000	DUESSELDORF	216,93	607 560	2 801
9	08 1 11 000	STUTTGART	207,14	584 554	2 822
10	05 1 12 000	DUISBURG	232,97	572 101	2 456
11	04 0 11 000	BREMEN	324,14	562 664	1 736
12	03 2 01 000	HANNOVER	203,96	542 134	2 658
13	09 5 64 000	NUERNBERG	183,02	488 755	2 671
14	05 9 11 000	ROCHUM	145,35	409 242	2 816
15	05 1 24 000	WUPPERTAL	168,36	398 729	2 368
16	05 5 13 000	GELSENKIRCHEN	104,83	313 439	2 990
17	05 7 11 000	RIELEFELD	259,13	313 230	1 209
18	08 2 22 000	MANNHEIM	144,95	305 741	2 109
19	05 3 14 000	EONN	141,18	284 003	2 012
20	08 2 12 000	KARLSRUHE	173,46	275 828	1 590
21	06 1 16 000	WIESBADEN	204,01	270 298	1 325
22	05 5 15 000	MÜNSTER (WESTF.)	302,25	267 182	884
23	03 1 01 000	BRAUNSCHWEIG	191,99	264 918	1 380
24	05 1 16 000	MOENCHENGLADBACH	170,47	258 854	1 518
25	01 0 02 000	KIEL	110,32	256 512	2 325
26	09 7 61 000	AUGSBURG	146,56	244 432	1 668
27	05 3 13 000	AACHEN	160,85	243 282	1 512
28	05 1 19 000	OBERHAUSEN	77,03	232 558	3 019
29	01 0 03 000	LÜBECK	213,97	227 184	1 062
30	05 1 14 000	KREFELD	136,93	224 525	1 640
31	05 9 14 000	HAGEN	160,34	224 345	1 399
32	06 2 12 000	KASSEL	106,96	199 450	1 865
33	10 0 41 100	SAARBRÜCKEN	168,12	198 885	1 183
34	05 9 16 000	HERNE	51,37	186 440	3 629
35	05 1 17 000	MUELHEIM A. D. RUHR	91,18	185 888	2 039
36	07 3 15 000	MAINZ	97,69	183 858	1 882
37	08 3 11 000	FREIBURG IM BREISGAU	151,68	174 928	1 153
38	05 9 15 000	HAMM	226,02	171 499	759
39	05 1 22 000	SOLINGEN	89,44	168 332	1 882
40	07 3 14 000	LUDWIGSHAFEN AM RHEIN	77,79	163 671	2 104
41	05 3 16 000	LEVERKUSEN	78,85	163 398	2 072
42	03 4 04 000	OSNABRÜCK	119,79	159 492	1 331
43	06 1 17 000	LAHN	225,57	154 089	683
44	05 1 62 024	NEUSS	99,44	148 884	1 497
45	04 0 12 000	BREMERHAVEN	79,63	140 505	1 764
46	06 1 11 000	DARMSTADT	122,38	138 593	1 132
47	03 4 03 000	OLDENBURG (OLDENBURG)	102,76	134 832	1 312
48	09 3 62 000	REGENSBURG	75,42	133 533	1 771

5 STAEDTE AM 31.12.1977 MIT IHRER FLAECHE, WOHNBEVOELKERUNG UND BEVOELKERUNGSDICHTE

LFD.- NR.	SCHLUESSEL- NUMMER	NAME	FLAECHE QKM	BEVOEL- KERUNG	BEV. DICHTE
--------------	-----------------------	------	----------------	-------------------	----------------

69 STAEDTE MIT 100 000 UND MEHR EINWOHNERN

49	05 1 20 000	REMSCHIED	74,61	130 714	1 752
50	08 2 21 000	HEIDELBERG	108,87	129 179	1 187
51	03 1 03 000	WOLFSBURG	203,56	127 510	626
52	03 1 52 012	GOETTINGEN	116,78	124 982	1 070
53	05 5 62 032	RECKLINGHAUSEN	66,37	120 664	1 818
54	09 6 63 000	WUERZBURG	70,42	115 746	1 644
55	07 1 11 000	KOBLENZ	104,78	115 729	1 104
56	05 5 12 000	BOTTROP	100,58	115 293	1 146
57	03 1 02 000	SALZGITTER	223,86	114 831	513
58	05 9 70 040	SIEGEN	114,66	114 516	999
59	06 1 15 000	OFFENBACH AM MAIN	45,24	112 303	2 482
60	08 1 21 000	HEILBRONN	99,86	111 699	1 119
61	05 9 54 036	WITTEN	72,31	107 036	1 480
62	05 7 74 032	PADERBORN	179,25	107 020	597
63	08 2 31 000	PFORZHEIM	97,83	107 002	1 094
64	03 2 54 021	HILDESHEIM	92,93	103 503	1 114
65	03 4 05 000	WILHELMSHAVEN	103,18	101 516	984
66	09 5 62 000	LRLANGEN	76,37	100 603	1 317
67	05 1 70 024	MOERS	67,67	100 538	1 486
68	05 3 78 004	BERGISCHE GLADBACH	83,40	100 134	1 201
69	07 3 12 000	KAISERSLAUTERN	139,63	100 106	717
ZUSAMMEN			11 268,85	21 351 390	1 895

P2 STAEDTE VON 50 000 BIS UNTER 100 000 EINWOHNERN

70	08 4 21 000	ULM	116,99	98 815	845
71	09 5 63 000	FUERTH	63,46	98 699	1 555
72	07 2 11 000	TRIER	117,10	97 822	835
73	05 9 62 024	ISERLOHN	125,55	95 484	761
74	05 1 58 032	VELBERT	74,91	94 510	1 262
75	08 4 15 061	REUTLINGEN	87,06	94 275	1 083
76	08 1 16 019	ESSLINGEN AM NECKAR	46,44	93 562	2 015
77	05 5 62 024	MARL	87,37	90 889	1 040
78	01 0 01 000	FLENSBURG	56,35	90 036	1 598
79	05 1 58 028	RATINGEN	88,86	88 977	1 001
80	09 1 61 000	INGOLSTADT	133,40	88 550	664
81	05 3 58 009	DUEREN	85,15	86 947	1 021
82	06 1 79 013	HANAU	76,95	85 848	1 116
83	05 9 78 024	LUENEN	59,07	85 802	1 453
84	01 0 04 000	NEUMUENSTER	71,56	82 823	1 157
85	05 1 66 032	VIERSEN	90,96	82 361	905
86	08 1 18 048	LUDWIGSBURG	43,65	82 111	1 881
87	05 5 62 014	GLADBECK	35,90	81 040	2 257
88	05 5 62 004	CASTROP-RAUXEL	51,66	80 359	1 556
89	05 9 58 004	ARNBERG	193,39	79 320	410
90	08 3 26 074	VILLINGEN-SCHWENNINGEN	165,48	78 588	475
91	05 7 70 024	MINDEN	102,69	78 281	762
92	05 7 54 008	GUETERSLOH	111,96	77 254	690
93	05 9 62 032	LUEDENSCHEID	86,69	74 733	862

5 STAEDTE AM 31.12.1977 MIT IHRER FLAECHE, WOHNBEVOELKERUNG UND BEVOELKERUNGSDICHTE

LFD. NR.	SCHLUESSEL- NUMMER	NAME	FLAECHE QKM	BEVOEL- KERUNG	BEV. DICHT
82 STAEDTE VON 50 000 BIS UNTER 100 000 EINWOHNERN					
94	07 3 19 000	WORMS	108,74	74 345	684
95	03 3 51 006	CELE	174,90	73 511	420
96	06 2 75 015	MARBURG	123,94	73 313	592
97	09 4 61 000	BAMBERG	53,31	72 860	1 367
98	08 4 16 041	TUEBINGEN	108,12	71 820	664
99	03 4 01 000	DELMENHORST	62,33	71 645	1 149
100	05 5 66 076	RHEINE	145,09	71 276	491
101	05 5 62 020	HERTEN	37,31	69 945	1 875
102	09 4 62 000	BAYREUTH	63,90	69 240	1 084
103	08 3 35 043	KONSTANZ	54,05	69 079	1 278
104	05 5 62 012	DORSTEN	171,55	66 783	389
105	05 7 66 020	DETMOLD	129,42	65 881	509
106	05 5 54 008	BOCHOLT	119,43	65 394	548
107	05 7 58 012	HERFORD	78,90	63 509	805
108	06 1 73 011	RUESSELSHEIM	58,35	63 239	1 084
109	03 3 55 022	LUENEBURG	70,27	63 199	699
110	08 1 36 088	AALEN	146,42	63 194	432
111	01 0 60 063	NORDERSTEDT	58,10	62 211	1 071
112	05 9 74 028	LIPPSTADT	113,35	61 903	546
113	07 1 38 045	NEUWIED	86,47	61 247	708
114	03 3 52 011	CUXHAVEN	177,86	60 083	338
115	03 2 52 006	HAMELN	102,31	60 042	587
116	06 2 72 023	FULDA	104,03	57 865	556
117	05 9 54 016	HATTINGEN	71,40	57 799	810
118	05 1 62 008	GREVENBROICH	102,53	57 282	559
119	05 1 70 008	DINSLAKEN	47,68	57 257	1 201
120	05 3 54 032	STOLBERG (RHLA.)	98,30	57 163	582
121	05 3 82 068	TROISDORF	62,18	57 028	917
122	09 7 63 000	KEMPTEN (ALLGAEU)	63,28	57 009	901
123	05 1 70 048	WESEL	122,62	56 691	462
124	08 1 36 065	SCHWAEBISCH GEMUND	113,75	56 451	496
125	03 2 53 004	GARSEN	79,21	56 282	711
126	09 2 61 000	LANDSHUT	63,88	55 548	870
127	09 6 61 000	ASCHAFFENBURG	52,65	55 268	1 050
128	05 9 78 036	UNNA	88,53	55 245	624
129	05 1 62 004	DURMAGEN	85,62	54 802	640
130	09 6 62 000	SCHWEINFURT	32,97	54 108	1 641
131	08 1 15 045	SINDELFINGEN	50,63	53 999	1 062
132	09 4 64 000	HOF	45,75	53 794	1 176
133	03 1 53 005	GOSLAR	92,27	53 745	582
134	10 0 43 114	NEUNKIRCHEN/SAAR	75,83	53 606	707
135	05 5 70 004	AHLEN	123,14	53 600	435
136	05 9 62 040	MENDEN (SAUERLAND)	86,07	53 115	617
137	03 4 02 000	EMDEN	111,69	53 042	475
138	05 3 54 012	ESCHWEILER	76,02	52 890	696
139	08 1 17 026	GOEPPINGEN	59,19	52 805	892
140	05 1 58 016	HILDEN	25,95	52 336	2 017
141	05 3 62 032	KERPEN	113,92	52 125	458

5 STAEDTE AM 31.12.1977 MIT IHRER FLAECHE, WOHNBEVOELKERUNG UND BEVOELKERUNGSDICHTE

LFD. NR.	SCHLUESSEL- NUMMER	NAME	FLAECHE QKM	BEVOEL- KERUNG	BEV. DICHT
82 STAEDTE VON 50 000 BIS UNTER 100 000 EINWOHNERN					
142	07 3 17 000	PIRMASENS	61,08	51 844	849
143	05 3 62 008	BERGHEIM	96,61	51 386	532
144	06 1 76 004	BAD NOMBURG V. D. HOENE	51,14	51 063	998
145	08 4 35 016	FRIEDRICHSHAFEN	69,86	50 994	730
146	03 1 58 037	WOLFENBUETTEL	78,42	50 892	649
147	05 7 66 008	BAD SALZUFLEN	100,08	50 891	509
148	08 3 17 096	OFFENBURG	78,40	50 748	647
149	07 3 16 000	NEUSTADT AN DER WEINSTRASSE	117,13	50 544	432
150	09 2 62 000	PASSAU	69,72	50 489	724
151	05 1 62 022	MEERBUSCH	64,99	50 417	776
		ZUSAMMEN	7 253,44	5 500 928	758
300 STAEDTE VON 20 000 BIS UNTER 50 000 EINWOHNERN					
152	08 4 17 079	ALBSTADT	134,41	49 321	367
153	08 2 11 000	BADEN BADEN	140,21	48 959	349
154	03 4 56 015	NORDHORN	149,61	48 940	327
155	08 1 35 019	HEIDENHEIM AN DER BRENZ	107,11	48 927	457
156	05 3 74 012	GUMMERSBACH	93,31	48 357	518
157	03 1 57 006	PEINE	119,56	48 229	403
158	05 9 78 004	BERGKAMEN	44,77	46 825	1 046
159	03 2 53 009	LANGENHAGEN	72,19	46 703	647
160	05 1 58 020	LANGENFELD (RHEINLAND)	41,07	46 632	1 135
161	05 9 78 028	SCHWERVE	56,11	46 550	830
162	05 3 54 004	ALSDORF	31,57	46 527	1 474
163	09 4 63 000	COBURG	47,07	46 463	987
164	09 7 75 135	NEU-ULM	80,92	46 310	572
165	10 0 41 519	VOELKLINGEN	66,98	45 983	687
166	09 3 61 000	AMBERG	49,99	45 607	912
167	08 1 19 079	WAIRLINGEN	42,68	44 726	1 048
168	08 3 35 075	SINGEN (HOKENTWIEL)	61,78	44 295	717
169	05 7 70 004	RAD OEYNHAUSEN	64,78	44 281	684
170	05 1 54 036	KLEVE	95,18	44 005	462
171	07 3 11 000	FRANKENTHAL (PFALZ)	43,98	43 897	998
172	07 3 18 000	SPEYER	42,57	43 857	1 030
173	05 3 62 012	FRUEHL	36,13	43 813	1 213
174	03 4 54 032	LINGEN (EMS)	156,73	43 671	279
175	05 3 66 016	EUSKIRCHEN	139,52	43 641	313
176	09 2 63 000	STRAUBING	68,59	43 016	627
177	05 9 78 020	KAMEN	40,93	42 865	1 047
178	05 3 62 024	FRECHEN	45,09	42 519	943
179	10 0 45 117	SANKT INGBERT	50,33	42 491	844
180	05 3 54 016	HERZOGENRATH	33,31	42 480	1 275
181	08 3 36 050	LOERRACH	39,43	42 353	1 074
182	03 3 59 038	STADE	110,02	42 346	385
183	08 4 36 064	RAVENSBURG	92,03	42 265	459
184	09 7 62 000	KAUFBEUREN	37,94	42 134	1 111
185	05 3 62 020	ERFTSTADT	119,93	42 117	351
186	05 5 66 028	IBENBUEREN	108,55	42 011	387

5 STAEDTE AM 31.12.1977 MIT IHRER FLAECHE, WOHNBEVOELKERUNG UND BEVOELKERUNGSDICHTE

LFD. NR.	SCHLUESSEL- NUMMER	NAME	FLAECHE QKM	BEVOEL- KERUNG	BEV. DICHTE
300 STAEDTE VON 20 000 BIS UNTER 50 000 EINWOHNERN					
187	07 1 33 006	BAD KREUZNACH	46,10	41 984	911
188	09 3 63 000	WEIDEN I. D. OPF.	56,18	41 908	746
189	08 1 19 020	FELLBACH	27,87	41 888	1 503
190	01 0 56 015	ELMSHORN	18,52	41 757	2 255
191	10 0 45 114	HOMBURG	82,56	41 289	500
192	03 4 59 024	MELLE	254,02	40 934	161
193	08 2 26 096	WEINHEIM	58,58	40 791	696
194	05 5 54 020	GRONAU (WESTF.)	78,60	40 579	516
195	05 9 74 040	SOEST	85,87	40 258	469
196	08 1 15 003	BOEBLINGEN	39,07	40 097	1 026
197	06 1 82 002	DREIEICH	53,35	39 912	748
198	10 0 44 115	SAARLOUIS	43,24	39 751	919
199	05 7 58 004	BUENDE	59,29	39 564	667
200	05 7 66 044	LEMGO	100,83	39 528	392
201	06 1 76 008	OBERURSEL (TAUNUS)	45,37	39 518	871
202	05 1 58 004	ERKRATH	26,86	39 175	1 458
203	05 1 66 036	WILLICH	67,80	38 843	573
204	09 5 61 000	ANSBACH	99,39	38 635	389
205	05 1 70 020	KAMP-LINTFORT	63,12	38 278	606
206	03 2 53 010	LEHRTE	126,77	38 219	301
207	05 1 58 026	MONHEIM	23,13	38 207	1 652
208	09 1 63 000	ROSENHEIM	19,55	38 022	1 945
209	05 5 70 008	BECKUM	111,62	38 009	341
210	08 2 15 009	BRUCHSAL	92,73	37 701	407
211	05 5 62 008	DATTELN	66,08	37 554	568
212	05 1 66 016	NETTETAL	83,66	37 541	449
213	05 5 58 016	DUELLEN	184,47	37 506	203
214	05 7 54 028	RHEDA-WIEDENBRUECK	86,69	37 442	432
215	08 2 16 043	RASTATT	59,01	37 389	634
216	09 7 64 000	MEMMINGEN	54,93	37 342	680
217	03 2 53 011	NEUSTADT AM RUEBENBERGE	357,35	37 184	104
218	05 7 58 024	LOEHNE	59,26	37 171	627
219	01 0 56 039	PINNEBERG	21,54	37 127	1 724
220	03 3 60 025	UELZEN	135,55	37 123	274
221	05 1 58 024	METTMANN	42,68	37 064	866
222	03 2 53 020	WUNSTORF	125,59	36 819	293
223	07 3 13 000	LANDAU IN DER PFALZ	83,00	36 765	443
224	08 1 15 028	LEONBERG	48,73	36 626	752
225	06 1 82 010	NEU-ISENBURG	24,29	36 615	1 507
226	07 1 34 045	IDAR-OBERSTEIN	66,18	36 478	551
227	05 9 54 008	ENNEPETAL	57,36	36 448	635
228	05 3 70 016	HEINSBERG	92,11	36 313	394
229	06 1 79 018	MAINTAL	32,40	35 696	1 102
230	07 3 20 000	ZWEIBRUECKEN	70,67	35 530	503
231	08 2 15 017	ETTLINGEN	56,76	35 481	625
232	08 3 17 065	LAHR	69,77	35 481	509
233	08 1 16 077	FILDERSTADT	38,55	35 332	917
234	05 3 78 032	WERMELSKIRCHEN	74,84	34 843	466

5 STAEDTE AM 31.12.1977 MIT IHRER FLAECHE, WOHNBEVOELKERUNG UND BEVOELKERUNGSDICHTE

LFD. NR.	SCHLUESSEL- NUMMER	NAME	FLAECHE QKM	BEVOEL- KERUNG	BEV. DICHT
300 STAEDTE VON 20 000 BIS UNTER 50 000 EINWOHNERN					
235	05 3 54 036	MUERSELEN	38,00	34 779	915
236	05 7 70 032	PORTA WESTFALICA	105,13	34 742	330
237	05 3 70 004	ERKELENZ	117,45	34 736	296
238	05 3 70 020	HUECKELHOVEN	61,40	34 726	566
239	05 3 82 024	KOENIGSWINTER	76,13	34 646	455
240	01 0 61 046	ITZEHOE	27,30	34 594	1 267
241	08 1 16 049	NUERTINGEN	46,88	34 478	735
242	08 1 16 078	LEINFELDEN-ECHTERDINGEN	29,90	34 469	1 153
243	05 3 82 060	SIEGBURG	23,61	34 341	1 455
244	03 4 52 001	AURICH	197,20	34 155	173
245	01 0 58 135	RENDSBURG	25,22	33 708	1 337
246	09 5 65 000	SCHWABACH	38,84	33 450	861
247	08 1 18 079	BIETIGHEIM-BISSINGEN	31,30	33 426	1 068
248	09 1 74 115	DACHAU	31,54	33 330	1 057
249	05 9 62 016	HEMER	67,55	33 237	492
250	06 1 80 006	HOFHEIM AM TAUNUS	57,37	33 062	576
251	08 1 19 067	SCHORNDORF	56,86	32 995	580
252	03 2 53 001	HARSINGHAUSEN	102,66	32 931	321
253	05 7 62 020	HOEXTER	157,84	32 762	208
254	03 1 55 011	NORTHEIM	145,45	32 725	225
255	06 1 71 002	PENSHEIM	57,86	32 551	563
256	03 1 51 009	GIFHORN	104,81	32 367	309
257	05 5 70 052	WARFENDORF	175,87	32 282	184
258	03 2 53 008	LAATZEN	31,32	32 231	1 029
259	09 1 78 124	FREISING	72,29	32 177	445
260	08 1 27 076	SCHWAEBISCH HALL	102,71	32 001	312
261	05 7 66 040	LAGE	76,06	31 949	420
262	03 4 57 013	LEER (OSTFRIESLAND)	70,39	31 884	453
263	08 3 27 050	TUTTlingen	90,50	31 848	352
264	05 9 58 032	MESCHEDE	215,10	31 771	148
265	05 5 66 084	STEINFURT	111,39	31 656	284
266	08 1 16 033	KIRCHHEIM UNTER TECK	40,47	31 489	778
267	06 1 71 013	LAMPERTHEIM	71,99	31 484	437
268	05 9 54 024	SCHWELM	20,49	31 385	1 532
269	05 3 58 024	JUELICH	90,43	31 009	343
270	05 9 54 012	GEVELSBERG	26,27	31 008	1 180
271	03 2 53 016	SPRINGE	159,76	31 002	194
272	05 5 58 012	COESFELD	140,95	30 871	219
273	05 5 66 008	EMSDETTEN	71,50	30 827	431
274	08 4 16 036	ROTTENBURG AM NECKAR	142,27	30 745	216
275	03 2 53 014	SEELZE	54,00	30 705	569
276	03 3 59 010	LUXTEHUDE	73,77	30 688	416
277	03 4 61 007	NORDENHAM	87,07	30 668	352
278	05 5 54 012	BORKEN	153,09	30 655	200
279	03 2 56 022	NIENBURG (WESER)	64,45	30 650	476
280	05 5 62 016	HALTERN	157,77	30 406	193
281	03 4 59 019	GEORGSMARIENHUETTE	55,43	30 305	547
282	10 0 42 113	MERZIG	112,41	30 297	270

5 STAEDTE AM 31.12.1977 MIT IHRER FLAECHE, WOHNBEVOELKERUNG UND BEVOELKERUNGSDICHTE

LFD.-NR.	SCHLUESSEL-NUMMER	NAME	FLAECHE QKM	BEVOEL-KERUNG	BEV. DICHTE
300 STAEDTE VON 20 000 BIS UNTER 50 000 EINWOHNERN					
283	05 9 54 032	WETTER (RUHR)	31,44	30 211	961
284	01 0 59 075	SCHLESWIG	24,30	30 195	1 243
285	05 9 70 024	KREUZTAL	70,91	30 142	425
286	05 1 66 012	KEMPEN	68,53	30 025	438
287	01 0 56 050	WEDEL (HOLSTEIN)	33,82	29 842	882
288	09 3 73 147	NEUMARKT I. D. OPF.	78,76	29 815	379
289	06 1 82 007	LANGEN	29,12	29 701	1 020
290	05 1 58 012	HEILIGENHAUS	27,47	29 688	1 081
291	06 1 71 020	VIERNHEIM	48,41	29 633	612
292	08 3 17 057	KEHL	75,06	29 546	394
293	08 4 17 002	BALINGEN	90,34	29 457	326
294	03 1 55 004	EINBECK	165,77	29 432	178
295	06 1 73 014	WALDFELDEN	44,16	29 161	660
296	03 1 56 011	OSTERODE AM HARZ	102,37	29 086	284
297	05 1 54 008	EMMERICH	80,05	29 078	363
298	05 9 62 052	PLETTENBERG	96,14	29 069	302
299	08 1 19 008	BACKNANG	39,37	28 757	730
300	09 1 79 121	FUERSTENFELDBRUCK	14,38	28 718	1 997
301	09 4 77 128	KULMBACH	89,48	28 690	321
302	05 9 74 044	WARSTEIN	157,90	28 539	181
303	08 4 26 021	FIBERACH AN DER RISS	72,14	28 534	396
304	08 2 16 015	GAGGENAU	65,05	28 455	437
305	05 1 54 016	GOCH	115,32	28 444	247
306	08 1 16 080	OSTFILDERN	22,76	28 436	1 249
307	06 2 73 009	BAD HERSFELD	73,81	28 388	385
308	06 1 78 009	LIMBURG A. D. LAHN	45,14	28 325	627
309	05 5 66 012	GREVEN	140,03	27 910	199
310	05 3 62 040	WESSELING	23,42	27 855	1 189
311	03 4 54 035	MEPPEN	188,37	27 726	147
312	03 2 53 002	BURGDORF	112,23	27 687	247
313	08 1 17 024	GEISLINGEN AN DER STUFE	75,85	27 618	364
314	05 1 58 008	HAAN	24,22	27 611	1 140
315	05 5 54 004	ANHAUS	150,77	27 370	182
316	08 1 18 046	KORNWESTHEIM	14,55	27 369	1 881
317	03 1 54 010	HELMSTEDT	46,75	27 368	585
318	05 5 70 028	OELDE	102,32	27 341	267
319	08 3 36 069	RHEINFELDEN (BADEN)	62,85	27 279	434
320	10 0 46 117	SANKT WENDEL	113,52	27 235	240
321	03 4 54 041	PAPENBURG	118,39	27 144	229
322	07 1 37 003	ANDERNACH	53,32	26 880	504
323	06 1 80 007	KELKHEIM	30,74	26 647	867
324	03 3 53 005	BUCHHOLZ IN DER NORDHEIDE	74,58	26 637	357
325	05 5 62 036	WALTROP	46,97	26 582	566
326	08 3 36 091	WEIL AM RHEIN	19,47	26 401	1 356
327	09 2 71 119	DEGGENDORF	64,02	26 401	412
328	03 1 52 016	MUENDEN	121,11	26 350	218
329	03 3 61 001	ACHIM	67,99	26 344	387
330	07 1 31 007	BAD NEUENAHN-AHRWEILER	63,23	26 172	414

5 STAEDTE AM 31.12.1977 MIT IHRER FLAECHE, WOHNBEVOELKERUNG UND BEVOELKERUNGSDICHTE

LFD. NR.	SCHLUESSEL- NUMMER	NAME	FLAECHE QKM	BEVOEL- KERUNG	BEV. DICHT
300 STAEDTE VON 20 000 BIS UNTER 50 000 EINWOHNERN					
331	05 9 66 020	LENNESTADT	134,99	26 063	193
332	06 1 85 014	BAD NAUHEIM	32,54	26 001	799
333	05 1 70 032	RHEINBERG	75,14	25 996	346
334	05 5 62 028	OER-ERKENSWICK	38,83	25 942	668
335	05 9 78 040	WERNE A. D. LIPPE	75,75	25 656	339
336	03 2 57 031	RINTELN	109,03	25 580	235
337	05 9 74 052	WERL	76,35	25 523	334
338	06 1 85 023	BAD VILBEL	25,65	25 480	993
339	08 2 26 085	SINSHEIM	127,01	25 476	201
340	05 9 62 004	ALTENA	44,29	25 423	574
341	03 1 53 002	BAD HARZBURG	65,35	25 411	389
342	05 9 58 044	SUNDERN (SAUERLAND)	194,06	25 358	131
343	09 7 76 116	LINDAU (BODENSEE)	33,01	25 034	758
344	01 0 62 001	AHRENSBURG	35,30	24 894	705
345	01 0 53 022	GEESTHACHT	33,39	24 831	744
346	08 1 15 021	HERRENBERG	65,72	24 824	378
347	01 0 54 056	HUSUM	17,57	24 762	1 409
348	08 1 27 014	CRAISHEIM	109,08	24 738	227
349	05 9 58 040	SCHMALLENBERG	302,26	24 731	82
350	05 1 54 012	FELDERN	96,85	24 682	255
351	06 1 83 015	TAUUSSTEIN	67,01	24 588	367
352	05 9 58 012	BRILON	228,97	24 468	107
353	06 1 85 006	FRIEDBERG (HESSEN)	50,18	24 437	487
354	05 3 78 016	LEICHLINGEN (RHEINLAND)	37,29	24 422	655
355	06 1 82 009	MUEHLHEIM AM MAIN	20,74	24 387	1 176
356	06 2 78 002	ESCHWEGE	63,24	24 373	385
357	07 3 39 005	PINGEN	37,68	24 352	646
358	03 4 52 019	NORDEN	104,55	24 334	233
359	03 7 53 040	WINSEN (LUHE)	108,98	24 332	223
360	03 3 61 012	VERDEN (ALLER)	71,56	24 294	339
361	06 3 16 011	EMMENDINGEN	34,67	24 282	700
362	05 3 70 040	WEGBERG	84,32	24 279	288
363	03 4 51 006	VAREL	116,49	24 252	208
364	05 7 70 020	PETERSHAGEN	212,04	24 178	114
365	05 9 54 028	SPROCKHOEVEL	47,75	24 126	505
366	01 0 62 060	RLINBEK	31,23	24 119	772
367	03 4 59 014	BRAMSCHE	183,29	23 945	131
368	06 1 71 011	HEPPENHEIM (FERGSTRASSE)	52,12	23 945	459
369	08 3 25 040	ROTTWEIL	71,78	23 915	333
370	06 1 77 009	DILLENBURG	83,84	23 903	285
371	03 2 54 002	ALFELD (LEINE)	72,79	23 868	328
372	05 3 74 036	RADEVORMWALD	53,77	23 730	441
373	06 2 36 040	MUEHLACKER	54,32	23 711	437
374	06 1 82 001	DIETZENBACH	21,67	23 598	1 089
375	08 2 25 058	MOSRACH	62,24	23 352	375
376	05 9 54 020	HERDECKE	22,34	23 300	1 043
377	06 1 80 004	HATTERSHEIM	15,81	23 267	1 472
378	05 9 78 032	SELM	60,40	23 244	385

5 STAEDTE AM 31.12.1977 MIT IHRER FLAECHE, WOHNBEVOELKERUNG UND BEVOELKERUNGSDICHTE

LFD. NR.	SCHLUESSEL- NUMMER	NAME	FLAECHE QKM	BEVOEL- KERUNG	BEV. DICHT
300 STAEDTE VON 20 000 BIS UNTER 50 000 EINWOHNERN					
379	01 0 58 043	ECKERNFOERDE	17,13	23 149	1 351
380	08 4 36 081	WANGEN IM ALLGAEU	101,26	23 133	228
381	05 3 54 008	BAESWEILER	27,82	23 106	831
382	05 7 70 008	ESPELKAMP	63,59	23 067	276
383	05 7 54 032	RIETBERG	110,20	23 055	209
384	03 1 53 012	SEESSEN	102,01	23 022	226
385	09 4 74 126	FORCHHEIM	24,40	23 005	943
386	03 3 58 022	WALSRODE	270,56	23 004	85
387	08 3 35 063	RADOLFZELL AM BODENSEE	58,57	22 989	393
388	03 1 52 007	DUDERSTADT	95,61	22 949	240
389	03 3 56 007	OSTERHOLZ-SCHARMBECK	146,89	22 924	156
390	06 1 72 018	PFUNGSTADT	42,53	22 898	538
391	06 2 77 014	KORPACH	123,98	22 852	184
392	03 2 55 023	HOLZMINDEN	88,24	22 773	258
393	05 3 70 028	UFPACH-PALENBERG	26,10	22 601	866
394	08 1 19 091	WEINSTADT	31,71	22 598	715
395	03 2 57 035	STADTHAGEN	60,27	22 541	374
396	10 0 45 112	ELIESKASTEL	108,11	22 432	207
397	09 3 76 161	SCHWANDORF	71,49	22 370	313
398	08 1 18 073	VAIHINGEN AN DER ENZ	73,41	22 258	303
399	09 1 85 149	NEUBURG A. D. DONAU	56,31	22 177	394
400	08 2 35 085	CALW	59,89	22 139	370
401	03 4 60 009	VECHTA	87,76	22 133	252
402	08 2 15 007	PRETTEN	71,12	22 115	311
403	08 1 18 011	DITZINGEN	30,42	22 111	727
404	09 6 72 114	BAD KISSINGEN	59,18	22 060	373
405	05 9 58 024	MARSHERG	182,00	22 059	121
406	05 9 66 024	OLPE	85,66	21 976	257
407	05 7 62 036	WARBURG	168,67	21 959	130
408	08 1 19 085	WINNFENDEN	28,05	21 879	780
409	03 2 52 003	BAD PYRMONT	61,49	21 820	355
410	05 9 66 004	ATTENDORN	97,15	21 810	224
411	05 9 62 060	WERDOHL	33,37	21 714	651
412	08 4 75 032	EHINGEN (DONAU)	178,36	21 681	122
413	08 2 16 007	PUEHL	73,19	21 662	296
414	06 1 77 017	HERDORN	63,75	21 593	330
415	08 1 36 019	ELLWANGEN (JAGST)	127,46	21 580	169
416	05 3 66 028	MECHERNICH	136,34	21 501	158
417	10 0 41 518	SULZFACH/SAAR	16,40	21 491	1 310
418	08 3 37 126	WALDSHUT-TIENGEN	78,00	21 481	275
419	08 4 36 082	WEINGARTEN	12,10	21 360	1 765
420	05 3 82 048	RHEINBACH	69,74	21 329	306
421	01 0 51 044	HEIDE	31,90	21 324	668
422	08 2 26 098	WIESLOCH	30,26	21 268	703
423	10 0 44 111	DILLINGEN/SAAR	22,07	21 242	962
424	07 1 37 068	MAYEN	58,10	21 226	365
425	05 1 54 032	KEVELAER	100,50	21 101	210
426	10 0 41 515	PUETTlingen	23,93	21 084	881

5 STÄDTE AM 31.12.1977 MIT IHRER FLÄCHE, WOHNBEVÖLKERUNG UND BEVÖLKERUNGSDICHTE

LFD.-NR.	SCHLÜSSEL-NUMMER	NAME	FLÄCHE QKM	BEVÖLKERUNG	BEV. DICHT
300 STÄDTE VON 20 000 BIS UNTER 50 000 EINWOHNERN					
427	06 1 85 003	BUTZBACH	106,61	21 043	197
428	05 3 74 052	WIPPERFUERTH	117,96	21 041	178
429	03 2 57 009	BUECKEBURG	68,87	21 035	305
430	05 3 82 008	BAD HONNEF	48,12	20 993	436
431	09 1 83 148	WALDKRAIBURG	20,85	20 981	1 006
432	05 7 70 020	LUEBBECKE	65,10	20 915	321
433	05 3 70 012	GEILENKIRCHEN	83,15	20 828	250
434	08 1 25 065	NECKARSULM	24,94	20 611	826
435	06 1 73 006	GROSS-GERAU	54,45	20 593	378
436	06 1 72 008	GRIESHEIM	21,40	20 572	961
437	06 2 74 002	BAUNATAL	38,28	20 553	537
438	06 3 17 001	ACHERN	65,22	20 509	314
439	05 5 66 040	LENGERICH	91,24	20 412	224
440	06 2 75 001	STADTALLENDORF	78,30	20 388	260
441	05 9 70 004	BAD BERLEBURG	275,20	20 359	74
442	05 7 58 036	VLOTHO	76,92	20 356	265
443	06 1 28 131	WERTHEIM	138,67	20 306	146
444	05 7 74 020	DELRUECK	156,97	20 292	129
445	06 1 76 001	FRIEDRICHS DORF	30,16	20 285	673
446	05 9 74 020	GESEKE	97,44	20 281	208
447	03 4 53 004	CLOPPENBURG	70,56	20 141	285
448	05 9 73 012	FROENDENBERG	56,20	20 071	357
449	05 1 58 036	WUELFRATH	32,10	20 035	624
450	03 2 52 002	BAD MUENDER AM DEISTER	107,68	20 027	186
451	06 4 36 055	LEUTKIRCH IM ALLGAEU	174,97	20 005	114
ZUSAMMEN			23 452,66	9 071 960	387
357 STÄDTE VON 10 000 BIS UNTER 20 000 EINWOHNERN					
452	10 0 44 112	LEFACH	64,14	19 913	310
453	01 0 62 004	BAD OLDESLOE	52,55	19 909	379
454	05 3 74 048	WIEHL	53,14	19 740	371
455	10 0 45 111	HEXRACH	31,12	19 713	633
456	03 3 58 021	SOLTAU	203,18	19 602	96
457	09 5 74 138	LAUF A. D. PEGNITZ	56,36	19 537	347
458	09 7 80 139	SONTHOFEN	46,49	19 537	420
459	06 1 28 007	BAD MERGENTHEIM	129,96	19 432	150
460	03 3 57 039	ROTENBURG (WUEEMME)	98,99	19 327	195
461	07 1 41 075	LAHNSTEIN	36,85	19 314	524
462	08 3 25 053	SCHRAMBERG	45,69	19 306	423
463	08 2 37 040	HORB AM NECKAR	119,80	19 222	160
464	08 2 37 028	FREUDENSTADT	86,22	19 190	223
465	08 4 15 050	PETZINGEN	34,61	19 176	554
466	08 2 35 046	NAGOLD	63,10	19 174	304
467	03 4 55 024	WITTMUND	210,11	19 141	91
468	07 3 39 030	INGELHEIM AM RHEIN	49,87	19 011	381
469	01 0 55 004	LAD SCHWARTAU	18,40	19 008	1 033
470	09 6 75 141	KITZINGEN	38,46	19 000	494
471	08 3 16 056	WALDKIRCH	48,46	18 872	389

5 STAEDTE AM 31.12.1977 MIT IHRER FLAECHEN, WOHNBEVOELKERUNG UND BEVOELKERUNGSDICHTE

LFD. NR.	SCHLUESSEL- NUMMER	NAME	FLAECHEN QKM	BEVOEL- KERUNG	BEV. DICHTEN
352 STAEDTE VON 10 000 BIS UNTER 20 000 EINWOERNERN					
472	03 2 53 013	RONNENBERG	37,77	18 693	495
473	08 1 35 016	GIENGEN AN DER BRENZ	44,04	18 585	422
474	05 3 62 004	BEDBURG	80,38	18 488	230
475	09 5 76 143	ROTH	80,24	18 451	230
476	05 7 54 048	VERSMOLD	84,80	18 434	217
477	05 9 62 036	MEINERZHAGEN	115,78	18 427	159
478	08 1 17 019	EISLINGEN/FILS	16,42	18 350	1 118
479	06 1 72 010	GROSS-UMSTADT	86,80	18 286	211
480	08 4 35 059	UEBERLINGEN	58,53	18 276	312
481	03 4 60 006	LOHNE (OLDENBURG)	90,68	18 211	201
482	06 1 80 011	BAD SODEN AM TAUNUS	12,47	18 173	1 457
483	06 1 79 009	GELNHAUSEN	45,20	18 131	401
484	03 2 51 041	SYKE	127,79	18 094	142
485	06 1 84 001	ALSFELD	129,69	18 082	139
486	05 5 54 068	VREDEN	135,52	18 042	133
487	05 3 74 004	BERGNEUSTADT	37,81	17 989	476
488	03 2 52 007	HESSISCH-OLDENDORF	120,34	17 974	149
489	05 7 54 016	HARSEWINKEL	100,10	17 961	179
490	09 3 71 151	SULZBACH-ROSENBERG	37,52	17 936	478
491	09 1 73 126	GERETSRIED	9,35	17 923	1 917
492	08 2 26 084	SCHWETZINGEN	21,69	17 919	826
493	06 2 76 022	SCHWALMSTADT	84,74	17 874	211
494	03 3 58 016	MUNSTER	193,42	17 843	92
495	03 4 61 002	BRAKE (UNTERWESER)	38,16	17 823	467
496	05 7 54 012	HALLE (WESTF.)	69,23	17 801	257
497	06 1 77 016	HAIGER	106,64	17 791	167
498	08 1 18 019	GERLINGEN	17,00	17 728	1 043
499	03 3 57 008	PREMERVOERDE	150,09	17 686	118
500	07 1 40 501	ROPPARD	75,18	17 646	235
501	08 3 26 012	DONAUESCHINGEN	104,66	17 597	168
502	05 5 58 024	LUEDINGHAUSEN	140,15	17 590	126
503	06 1 80 002	ESCHBORN	12,14	17 581	1 448
504	05 7 62 004	BAD DRIBURG	115,06	17 566	153
505	01 0 56 041	QUICKBORN	43,21	17 561	406
506	09 7 75 152	SENDEN	22,12	17 535	793
507	06 1 79 005	BRUCHKOBEL	29,65	17 527	591
508	06 1 83 007	IDSTEIN	79,58	17 488	220
509	06 1 76 006	KRONBERG IM TAUNUS	18,62	17 483	939
510	05 7 74 016	HUEREN	170,91	17 381	102
511	06 1 85 010	KARBEN	43,96	17 334	394
512	05 7 74 036	SALZKOTTEN	109,42	17 312	158
513	01 0 55 012	EUTIN	41,35	17 311	419
514	09 4 79 136	MARKTREDWITZ	38,52	17 190	446
515	07 3 38 025	SCHIFFERSTADT	28,06	17 189	613
516	09 7 79 194	NOERDLINGEN	52,13	17 182	330
517	06 1 82 013	SELIGENSTADT	30,83	17 107	555
518	05 7 66 032	HORN-BAD MEINBERG	90,16	17 030	189
519	03 4 51 007	WESTERSTEDEN	179,18	16 983	95

5 STAEDTE AM 31.12.1977 MIT IHRER FLAECHE, WOHNBEVOELKERUNG UND BEVOELKERUNGSDICHTE

LFD.- NR.	SCHLUESSEL- NUMMER	NAME	FLAECHE QKM	BEVOEL- KERUNG	BEV. DICHTE
352 STAEDTE VON 10 000 BIS UNTER 20 000 EINWOHNERN					
520	09 7 79 131	DONAUWOERTH	57,32	16 958	296
521	06 2 78 016	WITZENHAUSEN	126,69	16 955	134
522	03 1 55 012	USLAR	113,49	16 923	149
523	06 1 85 002	BUEDINGEN	122,84	16 911	138
524	05 1 54 044	REES	109,59	16 892	154
525	08 1 18 080	KORTAL-MUENCHINGEN	20,71	16 862	814
526	06 1 82 006	HEUSENSTAMM	18,50	16 665	901
527	03 4 54 018	HAREN (EMS)	208,56	16 579	79
528	03 1 56 009	HERZBERG AM HARZ	71,92	16 549	230
529	03 1 54 013	KOENIGSLUTTER AM ELM	130,51	16 545	127
530	09 1 71 112	BURGHAUSEN	10,48	16 535	1 578
531	08 2 26 032	HOCKENHEIM	34,83	16 517	474
532	06 1 76 005	KOENIGSTEIN IM TAUNUS	25,07	16 511	659
533	03 2 54 028	SARSTEDT	43,06	16 490	383
534	05 5 54 056	STADTLOHN	78,94	16 479	209
535	01 0 56 049	UETERSEN	11,07	16 416	1 483
536	06 1 80 003	FLOERSHEIM	22,96	16 407	715
537	03 1 53 004	CLAUSTHAL-ZELLERFELD	33,96	16 381	482
538	05 5 06 068	OGHTRUP	105,61	16 344	155
539	09 4 79 152	SELB	11,93	16 344	1 370
540	08 3 17 089	OBERKIRCH	69,10	16 300	236
541	05 3 66 044	ZUELPICH	101,04	16 174	160
542	09 6 77 155	LOHR A. MAIN	88,35	16 166	183
543	06 1 85 015	NIDDA	118,34	16 162	137
544	09 7 72 163	KOENIGSBRUNN	18,45	16 135	875
545	09 7 72 147	GERSTHOFEN	17,52	16 068	917
546	03 4 53 007	FRIESOTHE	245,69	16 036	65
547	08 4 15 059	PFULLINGEN	30,14	16 014	531
548	05 7 59 008	ENGER	41,21	15 980	388
549	07 1 37 203	HENDORF	24,06	15 968	664
550	06 2 77 002	APOLSEN	126,32	15 937	126
551	09 1 81 130	LANDSBERG A. LECH	37,27	15 936	428
552	07 3 32 002	BAD DUECKHEIM	102,65	15 909	155
553	08 4 17 031	HECHINGEN	66,43	15 873	239
554	08 1 26 066	OEHRINGEN	67,77	15 850	234
555	03 1 54 019	SCHOFNINGEN	34,80	15 830	455
556	09 5 77 177	WEISSENBURG I. BAY.	63,38	15 767	249
557	01 0 53 090	MOELLN	25,05	15 754	629
558	05 7 62 016	BRÄKEL	173,65	15 686	90
559	09 5 73 134	ZIRNDORF	16,96	15 663	924
560	06 2 77 010	FRANKENBERG (EDER)	124,80	15 656	125
561	10 0 43 115	OTTWEILER	45,53	15 598	343
562	08 3 36 081	SCHOPFHEIM	68,01	15 588	229
563	06 2 73 002	HEFLA	93,62	15 583	166
564	05 1 70 052	XANTEN	72,37	15 575	215
565	05 3 78 008	LURSCHLEID	27,38	15 573	569
566	05 9 70 016	FREUDENBERG	54,45	15 517	285
567	01 0 56 044	SCHENEFELD	9,99	15 454	1 547

5 STAEDTE AM 31.12.1977 MIT IHRER FLAECHE, WOHNBEVOELKERUNG UND BEVOELKERUNGSDICHTE

LFD. NR.	SCHLUESSEL- NUMMER	NAME	FLAECHE QKM	BEVOEL- KERUNG	BEV. DICHTE
352 STAEDTE VON 10 000 BIS UNTER 20 000 EINWOHNERN					
568	05 9 70 020	HILCHENBACH	80,85	15 445	191
569	08 2 26 013	EBERBACH	81,17	15 381	189
570	05 5 70 044	TELGTE	90,15	15 377	171
571	06 1 83 002	ELTVILLE AM RHEIN	46,75	15 291	327
572	06 2 75 012	KIRCHHAIN	90,92	15 273	168
573	05 7 62 008	BEVERUNGEN	97,80	15 271	156
574	08 4 37 104	SIGMARINGEN	92,83	15 258	164
575	07 3 31 003	ALZEY	35,22	15 246	433
576	01 0 57 062	PREETZ	14,40	15 236	1 058
577	07 2 31 134	WITTLICH	49,23	15 234	309
578	08 3 26 052	SANKT GEORGEN IM SCHWARZWALD	59,85	15 223	254
579	09 1 90 157	WEILHEIM I. OB	35,40	15 193	429
580	01 0 55 032	NEUSTADT IN HOLSTEIN	19,68	15 191	772
581	03 3 58 019	SCHNEVERDINGEN	234,55	15 188	65
582	06 1 80 010	SCHWALBACH (TAUNUS)	6,47	15 165	2 344
583	08 4 37 100	SAULGAU	98,92	15 162	153
584	06 2 74 026	VELLMAR	13,96	15 143	1 085
585	05 9 62 012	HALVER	77,39	15 139	196
586	06 2 77 021	BAD WILDUNGEN	120,08	15 101	126
587	06 2 76 005	FRITZLAR	88,79	15 030	169
588	05 9 70 028	LAASPHE	135,74	14 851	109
589	05 5 66 016	HOERSTEL	107,34	14 778	138
590	06 2 75 004	BIEDENKOPF	90,33	14 777	164
591	05 3 74 044	WALDBROEL	63,02	14 762	234
592	06 1 84 011	LAUTERBACH	102,00	14 742	145
593	03 1 53 007	LANGELSHEIM	48,72	14 728	302
594	08 1 28 139	LAUDA-KOENIGSHOFEN	94,48	14 721	156
595	06 1 72 019	REINHEIM	27,70	14 671	530
596	05 5 54 048	RHEDE	78,60	14 656	186
597	08 4 26 070	LAUPHEIM	61,80	14 655	237
598	06 1 71 005	BUERSTADT	34,47	14 634	425
599	06 1 80 005	HOCHHEIM AM MAIN	19,43	14 606	752
600	09 7 71 130	FRIEDBERG	25,32	14 544	574
601	08 1 16 071	WENDLINGEN AM NECKAR	12,09	14 541	1 203
602	05 7 66 056	OERLINGHAUSEN	32,70	14 519	444
603	05 7 66 016	BLOMBERG	99,12	14 498	146
604	09 6 71 111	ALZENAU I. UFR.	59,32	14 494	244
605	08 1 25 026	EPPINGEN	88,59	14 490	164
606	06 2 76 009	HOMBERG (EFZE)	99,93	14 471	145
607	08 2 25 014	BUCHEN (ODENWALD)	138,99	14 460	104
608	06 2 73 018	ROTENBURG A.D.FULDA	79,79	14 452	181
609	05 3 66 004	BAD MUENSTEREIFEL	150,88	14 447	96
610	09 7 77 151	MARKTOBERDORF	79,65	14 446	181
611	03 2 51 012	DIEPHOLZ	104,47	14 439	138
612	03 1 56 002	BAD LAUTERBERG IM HARZ	39,09	14 436	369
613	09 5 72 132	HERZOGENAUACH	39,69	14 374	362
614	08 4 35 057	TETTNAH	71,21	14 318	201
615	07 1 31 070	REMAGEN	33,08	14 310	433

5 STAEDTE AM 31.12.1977 MIT IHRER FLAECH E, WOHNBEVOELKERUNG UND BEVOELKERUNGSDICHTE

LFD. NR.	SCHLUESSEL- NUMMER	NAME	FLAECH E QKM	BEVOEL- KERUNG	BEV. DICHTE
352 STAEDTE VON 10 000 BIS UNTER 20 000 EINWOHNERN					
616	08 1 15 050	WEIL DER STADT	43,17	14 287	331
617	08 3 25 045	OBERNDORF AM NECKAR	55,93	14 276	255
618	06 2 76 001	BORKEN (HESSEN)	82,26	14 228	173
619	08 4 36 009	BAD WALDSEE	109,02	14 201	130
620	07 2 35 068	KONZ	44,56	14 194	319
621	05 3 74 016	HUECKESWAGEN	50,46	14 191	281
622	03 2 54 005	BAD SALZDET FURTH	67,08	14 131	211
623	05 9 58 048	WINTERBERG	147,77	14 123	96
624	03 4 57 021	WEENER	81,38	14 081	173
625	05 9 58 036	OLSBERG	117,78	13 993	119
626	03 2 51 007	HASSUM	168,54	13 984	83
627	06 1 73 007	KELSTERBACH	15,33	13 941	909
628	08 2 16 017	GERNSPACH	82,09	13 936	170
629	03 4 56 001	BENTHEIM	100,16	13 919	139
630	06 1 72 002	BABENHAUSEN	66,85	13 906	208
631	08 1 17 018	EEFERSBACH AN DER FILS	26,27	13 894	529
632	06 2 72 013	HUENFELD	119,78	13 881	116
633	06 2 78 005	HESSISCH LICHTENAU	105,85	13 867	131
634	09 1 89 155	TRAUNSTEIN	36,04	13 816	383
635	09 7 80 124	IMMENSTADT I. ALLGAEU	81,41	13 810	170
636	09 1 86 143	PFaffenHOFEN A. D. ILM	87,24	13 797	158
637	06 1 79 025	SCHLUECHTERN	113,35	13 791	122
638	05 5 54 016	GESCHER	80,49	13 782	171
639	05 9 62 028	KIERSPE	71,59	13 729	192
640	07 1 31 077	SINZIG	41,20	13 686	332
641	06 1 81 011	MICHELSTADT	86,97	13 680	157
642	08 2 26 005	WALLDORF	19,91	13 669	687
643	08 3 37 096	SAECKINGEN	25,33	13 656	539
644	09 4 78 139	LICHTENFELS	40,05	13 633	340
645	09 2 79 112	DINGOLFING	42,50	13 630	321
646	05 3 82 032	MECKENHEIM	34,80	13 581	390
647	06 2 26 056	NECKARGEMUFEND	26,15	13 532	517
648	08 1 18 076	SACHSENHEIM	57,92	13 471	233
649	05 7 70 040	FAHDEN	134,59	13 451	100
650	06 2 74 012	HOFGEISMAR	86,31	13 427	156
651	05 7 58 032	SPENGE	38,90	13 426	345
652	08 4 16 025	MOESSINGEN	50,06	13 425	268
653	09 1 76 123	EICHSTAETT	30,05	13 366	445
654	08 1 25 006	BAD RAPPENAU	73,58	13 303	181
655	01 0 60 005	BAD SEGEBERG	19,11	13 281	695
656	03 2 53 012	PATTENSEN	66,78	13 271	199
657	09 5 77 136	GUNZENHAUSEN	70,26	13 260	189
658	06 2 76 014	WELSUNGEN	63,10	13 254	210
659	08 1 19 044	MURRHARDT	71,13	13 252	186
660	06 1 77 028	POHLHEIM	38,00	13 238	348
661	09 4 73 151	NEUSTADT B. COBURG	33,60	13 230	394
662	09 7 74 135	GUENZBURG	24,37	13 204	542
663	05 3 58 036	LINNICH	65,47	13 200	202

5 STAEDTE AM 31.12.1977 MIT IHRER FLAECHE, WOHNBEVOELKERUNG UND BEVOELKERUNGSDICHTE

LFD. NR.	SCHLUESSEL- NUMMER	NAME	FLAECHE QKM	BEVOEL- KERUNG	BEV. DICHT
352 STAEDTE VON 10 000 BIS UNTER 20 000 EINWOHNERN					
664	06 1 79 020	NIDDERAU	46,78	13 012	278
665	09 7 72 125	BOBINGEN	49,66	12 959	261
666	05 9 74 016	ERWITTE	89,28	12 893	144
667	05 3 70 036	WASSENBERG	42,38	12 878	304
668	06 1 72 016	OBER-RAMSTADT	41,86	12 838	307
669	09 1 72 114	BAD REICHENHALL	7,12	12 792	1 797
670	10 0 41 511	FRIEDRICHSTHAL	9,08	12 762	1 406
671	06 1 72 004	DIEBURG	23,60	12 749	540
672	08 3 35 079	STOCKACH	69,76	12 677	182
673	03 1 55 003	DASSEL	112,90	12 644	112
674	03 4 58 014	WILDESHAUSEN	89,48	12 606	141
675	09 1 72 118	FREILASSING	14,79	12 602	852
676	09 1 73 147	WOLFRATSHAUSEN	6,95	12 587	1 811
677	09 1 89 154	TRAUNREUT	4,04	12 524	3 100
678	09 1 83 128	MUEHLDORF A. INN	21,02	12 515	595
679	08 2 15 097	KRAICHTAL	80,57	12 512	155
680	08 4 36 049	ISNY IM ALLGAEU	85,33	12 447	146
681	01 0 53 100	RATZEBURG	30,29	12 437	411
682	07 3 34 007	GERMERSHEIM	21,32	12 383	581
683	09 5 73 127	STEIN	19,51	12 365	634
684	06 1 78 017	WEILBURG	57,34	12 352	215
685	09 1 78 143	MOOSBURG A. D. ISAR	31,07	12 346	397
686	08 1 16 072	WERNAU (NECKAR)	10,89	12 333	1 133
687	08 1 18 050	MARKGROENINGEN	28,16	12 329	438
688	08 3 15 074	MUELLHEIM	57,91	12 269	212
689	08 1 16 056	PLOCHINGEN	10,66	12 263	1 150
690	09 3 72 116	CHAM	43,05	12 258	285
691	09 5 74 152	ROETHENBACH A. D. PFENITZ	12,82	12 253	956
692	03 2 53 005	GEHRDEN	43,07	12 246	284
693	03 3 51 004	BERGEN	163,70	12 241	75
694	06 2 74 028	WOLFHAGEN	111,79	12 237	109
695	03 4 55 007	JEVER	41,83	12 213	292
696	09 1 73 112	BAD TOELZ	9,21	12 207	1 325
697	09 7 75 162	VOEHRINGEN	23,38	12 190	521
698	05 3 66 036	SCHLEIDEN	129,47	12 107	94
699	05 7 62 032	STEINHEIM	75,62	12 085	160
700	09 6 72 127	HAMMELBURG	114,10	12 055	106
701	06 1 73 009	RAUNHEIM	12,61	12 020	953
702	09 2 73 137	KELHEIM	35,61	12 005	337
703	03 1 51 040	WITTINGEN	225,04	11 919	53
704	06 1 77 020	HUNGEN	86,76	11 911	137
705	08 1 25 005	BAD FRIEDRICHSHALL	24,70	11 888	481
706	08 1 18 049	MARBACH AM NECKAR	18,06	11 853	656
707	01 0 61 029	GLUECKSTADT	22,78	11 850	520
708	08 1 28 115	TAUBERBISCHOFSHHEIM	69,04	11 829	171
709	03 1 53 013	VIENENBURG	71,13	11 819	166
710	08 1 18 003	ASPERG	5,80	11 810	2 036
711	06 1 83 003	GEISENHEIM	40,34	11 809	293

5 STAEDTE AM 31.12.1977 MIT IHRER FLAECHE, WOHNBEVOELKERUNG UND BEVOELKERUNGSDICHTE

LFD. NR.	SCHLUESSEL- NUMMER	NAME	FLAECHE QKM	BEVOEL- KERUNG	BEV. DICHT
352 STAEDTE VON 10 000 BIS UNTER 20 000 EINWOHNERN					
712	08 1 26 046	KUENZELSAU	75,11	11 801	157
713	08 2 26 082	SCHRIESHEIM	31,67	11 789	372
714	01 0 51 011	BRUNSBUETEL	65,19	11 730	180
715	01 0 53 116	SCHWARZENBEK	11,55	11 697	1 013
716	09 5 77 173	TREUCHTLINGEN	95,79	11 656	122
717	08 4 25 020	BLAUBEUREN	79,14	11 604	147
718	08 4 36 010	HAD WURZACH	181,68	11 567	64
719	09 5 71 193	ROTHENBURG OB DER TAUBER	32,16	11 548	359
720	03 2 54 008	LOCKENEM	109,33	11 520	105
721	08 1 36 010	ROPFINGEN	77,00	11 476	149
722	09 7 73 125	DILLINGEN A. D. DONAU	23,01	11 469	498
723	03 2 51 040	SULINGEN	110,60	11 443	103
724	06 2 76 003	FELSBERG	83,28	11 437	137
725	08 4 25 072	LANGENAU	75,05	11 414	152
726	09 7 78 116	HAD WOERISHOFEN	45,90	11 400	248
727	08 1 35 020	HERBRECHTINGEN	58,64	11 392	194
728	09 1 90 141	PENZBERG	25,71	11 392	443
729	03 2 51 042	TWISTRINGEN	114,20	11 381	100
730	03 1 55 001	HAD GANDERSHEIM	90,37	11 369	126
731	09 4 76 145	KRONACH	23,11	11 354	491
732	08 3 37 116	WEHR	35,66	11 353	318
733	05 9 74 036	RUETHEN	158,09	11 271	71
734	08 2 35 079	WILDBAD IM SCHWARZWALD	105,26	11 269	107
735	01 0 59 045	KAPPELN	43,00	11 242	261
736	06 1 77 024	LICH	77,64	11 237	145
737	08 4 15 053	MUENSINGEN	116,01	11 218	97
738	06 1 78 003	CAMBERG	54,66	11 214	205
739	09 5 74 132	HERSBRUCK	22,90	11 207	489
740	09 5 75 112	HAD WINDSHEIM	69,34	11 202	162
741	06 1 77 015	GRUENEERG	89,26	11 183	125
742	09 7 78 173	MINDELHEIM	40,58	11 166	275
743	03 2 57 028	OLERNKIRCHEN	32,55	11 065	340
744	05 7 74 008	HAD LIPPSPRINGE	50,94	11 056	217
745	06 1 79 026	HAD SODEN-SALMUENSTER	58,60	11 013	188
746	09 4 75 136	HELMRECHTS	50,52	10 981	217
747	09 6 79 170	OCHSENFURT	48,51	10 980	226
748	06 2 75 011	GLADENBRACH	72,28	10 978	152
749	05 1 54 024	KALKAR	87,83	10 976	125
750	09 1 71 111	ALTOETTING	16,86	10 963	650
751	08 3 15 113	TITISEE-NEUSTADT	89,21	10 953	123
752	05 7 66 052	LUEGDE	88,73	10 944	123
753	05 3 54 020	MONSCHAU	94,64	10 937	116
754	05 1 54 052	STRAELEN	73,68	10 932	148
755	08 3 27 049	TROSSINGEN	24,24	10 906	450
756	09 1 85 158	SCHROBENHAUSEN	50,27	10 875	216
757	09 1 87 150	KOLBERMOOR	10,01	10 849	1 084
758	09 6 73 114	HAD NEUSTADT A. D. SAALE	18,94	10 840	572
759	07 2 32 018	BITPURG	47,45	10 830	228

5 STAEDTE AM 31.12.1977 MIT IHRER FLAECHEN, WOHNBEVÖLKERUNG UND BEVÖLKERUNGSDICHTE

LFD. NR.	SCHLUESSEL-NUMMER	NAME	FLAECHEN QKM	BEVÖLKERUNG	BEV. DICHTEN
352 STAEDTE VON 10 000 BIS UNTER 20 000 EINWOHNERN					
760	08 3 17 034	CEGENBACH	62,01	10 815	174
761	06 1 83 011	OFSTRICH-WINKEL	59,51	10 810	182
762	01 0 60 044	KALTENKIRCHEN	21,92	10 785	492
763	01 0 53 083	LAUBENBURG/ELBE	9,55	10 773	1 128
764	08 3 26 017	FURTWANGEN	82,56	10 756	130
765	09 4 75 154	MUENCHBERG	37,81	10 754	284
766	07 1 43 048	MONTABAU	33,62	10 702	318
767	08 2 25 109	WALLDUERN	105,87	10 692	101
768	05 5 70 016	DRENSTEINFURT	106,21	10 677	101
769	08 1 17 015	DONZDORF	39,82	10 674	268
770	08 4 15 078	URACH	55,47	10 666	192
771	09 4 72 175	PEGNITZ	61,96	10 617	171
772	09 7 74 150	KRUMBACH (SCHWABEN)	34,85	10 615	305
773	05 9 62 048	NEUENRADE	54,12	10 605	196
774	06 1 50 001	LEPPSTEIN	24,20	10 559	436
775	06 1 71 016	LOUSCH	25,23	10 549	418
776	06 1 78 007	HADAMAR	40,95	10 543	257
777	06 1 81 005	ERFACH	61,53	10 524	171
778	08 2 15 066	PHILIPPSEURG	50,59	10 505	206
779	09 7 77 129	FUESSEN	17,21	10 469	608
780	03 4 54 019	HASELUENNE	159,21	10 467	66
781	01 0 57 057	PLOEN	35,94	10 438	290
782	09 1 77 117	ERDING	8,31	10 417	1 254
783	05 5 71 145	FEUCHTWANGEN	137,41	10 415	76
784	09 2 79 122	LANDAU A. D. ISAR	66,79	10 405	156
785	08 3 25 057	SULZ AM NECKAR	87,60	10 398	119
786	07 3 72 024	GRUENSTADT	18,09	10 379	574
787	06 1 79 029	STEINAU	104,73	10 373	99
788	06 1 83 012	RUEDESHEIM AM RHEIN	51,57	10 359	201
789	05 9 62 008	BALVE	74,75	10 359	139
790	07 1 41 006	BAL EMS	15,33	10 337	674
791	09 1 90 148	SCHONAU	16,85	10 304	612
792	09 7 71 113	AICHACH	53,47	10 292	192
793	05 7 70 036	PREUSSISCH OLDENDORF	70,04	10 274	147
794	07 1 32 006	BETZDORF	9,53	10 259	1 076
795	08 2 26 038	LADENBURG	19,01	10 249	539
796	03 3 59 008	FALLINGBOSTEL	62,59	10 236	164
797	06 1 77 025	LINDEN	22,79	10 216	448
798	08 1 27 025	WAILDORF	62,56	10 199	163
799	03 3 57 057	ZEVEN	73,89	10 131	137
800	06 1 79 030	WAECHTERSBACH	50,74	10 129	200
801	08 3 26 005	ELUHPERG	98,50	10 099	103
802	09 5 71 136	PINKELSBUEHL	53,61	10 059	187
803	03 4 59 030	QUAKENBUECK	17,95	10 021	558
ZUSAMMEN			22 947,74	4 979 807	217
325 STAEDTE VON 5 000 BIS UNTER 10 000 EINWOHNERN					
804	09 2 77 136	PFARRKIRCHEN	52,24	9 995	191

5 STÄDTE AM 31.12.1977 MIT IHRER FLÄCHE, WOHNBEVÖLKERUNG UND BEVÖLKERUNGSDICHTE

LFD.- NR.	SCHLÜSSEL- NUMMER	NAME	FLÄCHE QKM	BEVÖL- KERUNG	BEV. DICHT
325 STÄDTE VON 5 000 BIS UNTER 10 000 EINWOHNERN					
805	09 5 75 153	NEUSTADT A. D. AISCH	45,75	9 993	218
806	05 7 54 052	WERTHER (WESTF.)	35,08	9 991	285
807	08 4 35 034	MARKDORF	40,92	9 974	244
808	03 3 57 051	VISSELHOEVEDE	158,81	9 967	63
809	09 3 76 119	BURGLENGENFELD	63,74	9 966	156
810	09 7 75 164	WEISSENHORN	50,65	9 961	197
811	06 1 76 011	USINGEN	55,86	9 924	178
812	09 7 76 117	LINDENBERG I. ALLGAEU	11,84	9 898	836
813	08 1 25 013	FRACKENHEIM	45,76	9 864	216
814	09 4 75 162	REHAU	35,42	9 856	278
815	06 1 76 010	STEINBACH (TAUNUS)	4,40	9 828	2 234
816	08 4 37 086	PFULLENDORF	90,42	9 785	108
817	08 3 26 003	EAD DUERRHEIM	62,05	9 784	158
818	05 5 70 040	SENDENHORST	96,46	9 766	101
819	03 2 56 025	REHBURG-LOCCUM	99,91	9 749	98
820	09 1 88 139	STARNBERG	14,01	9 725	694
821	09 3 72 126	FURTH I. WALD	67,06	9 693	145
822	06 1 84 016	SCHOTTEN	133,52	9 679	72
823	01 0 54 151	WESTERLAND	10,45	9 649	923
824	07 1 41 029	DIEZ	12,39	9 636	778
825	07 1 33 052	KIRN	16,52	9 601	581
826	01 0 55 021	HEILIGENHAFEN	18,12	9 589	529
827	09 2 75 141	PUCKING	68,98	9 560	139
828	06 2 76 011	EAD SOODEN-ALLENDORF	74,11	9 546	129
829	06 2 73 008	HERINGEN (WERRA)	61,21	9 521	156
830	05 9 66 008	DRULSHAGEN	67,14	9 498	141
831	09 2 71 146	PLATTLING	19,88	9 483	477
832	03 2 54 014	ELZE	47,55	9 454	199
833	05 5 58 008	BILLERBECK	90,79	9 421	104
834	01 0 60 004	EAD BRAMSTEDT	23,77	9 384	395
835	07 1 37 226	VALLENDAR	13,22	9 378	709
836	06 1 84 015	SCHLITZ	142,07	9 375	66
837	09 5 76 127	HILPOLTSTEIN	85,24	9 320	109
838	06 2 78 010	SONTRA	111,31	9 296	84
839	06 1 77 022	LAUBACH	97,02	9 283	96
840	01 0 55 033	OLDENBURG IN HOLSTEIN	39,65	9 277	234
841	09 2 77 145	SIMBACH A. INN	47,36	9 272	196
842	09 3 72 153	RODING	86,21	9 269	108
843	01 0 62 006	PARGTEMEIDE	15,83	9 263	585
844	09 6 77 157	MARKTHEIDENFELD	35,56	9 262	260
845	09 6 76 139	MILTENBERG	60,14	9 256	154
846	08 4 17 025	HAIGFLOCH	76,46	9 253	121
847	08 2 35 006	ALTENSTEIG	53,21	9 252	174
848	06 1 77 005	BRUNFELS	47,10	9 252	196
849	05 7 74 040	WUENNINGEN	160,94	9 248	57
850	09 6 74 147	HASSFURT	36,74	9 236	251
851	09 2 76 138	KEGEN	42,93	9 215	215
852	08 3 15 015	LEISACH AM RHEIN	54,60	9 210	169

5 STAEDTE AM 31.12.1977 MIT IHRER FLAECHEN, WOHNBEVOELKERUNG UND BEVOELKERUNGSDICHTE

LFD. NR.	SCHLUESSEL- NUMMER	NAME	FLAECHEN QKM	BEVOEL- KERUNG	BEV. DICHTEN
325 STAEDTE VON 5 000 BIS UNTER 10 000 EINWOHNERN					
853	03 3 54 018	LUECHOW	89,00	9 203	103
854	06 1 85 022	ROSBACH V. D. HOEHE	45,33	9 197	203
855	09 5 74 112	ALTDORF B. NUERNBERG	26,98	9 196	341
856	08 1 36 042	LORCH	34,26	9 162	267
857	03 4 56 021	SCHUETTORT	11,23	9 123	812
858	08 3 17 153	RHEINAU	73,44	9 120	124
859	08 3 17 026	ETTENHEIM	48,90	9 113	186
860	07 3 34 035	WOERTH A. RHEIN	19,23	9 069	472
861	09 2 77 116	EGGENFELDEN	20,30	9 046	446
862	09 2 71 141	OSTERHOFEN	92,09	8 987	98
863	08 3 27 046	SPAICHINGEN	18,50	8 947	484
864	09 2 76 148	ZWIESEL	15,12	8 937	591
865	03 3 60 002	BAD BEVENSEN	47,94	8 930	186
866	05 7 62 012	BORGENTREICH	138,54	8 889	64
867	06 1 83 014	BAD SCHWALBACH	40,28	8 877	220
868	05 5 66 088	TECKLENBURG	69,60	8 822	127
869	08 1 25 056	LAUFFEN AM NECKAR	22,63	8 799	389
870	05 5 70 036	SASSENBERG	77,66	8 786	113
871	03 4 59 004	BAD IBURG	36,43	8 769	241
872	03 4 61 004	ELSFLETH	115,65	8 747	76
873	05 5 54 032	ISSELBURG	42,74	8 746	205
874	09 1 87 117	BAD AIBLING	17,21	8 739	508
875	09 5 72 135	HOECHSTADT A. D. AISCHE	55,32	8 727	158
876	01 0 60 092	WAHLSTEDT	15,74	8 727	554
877	08 4 37 076	MENGEN	49,77	8 710	175
878	09 4 79 169	WUNSIEDEL	20,60	8 693	418
879	05 7 66 012	BARNTRUP	59,43	8 679	146
880	07 3 35 022	LANDSTUHL	15,35	8 648	563
881	06 1 78 013	RUNKEL	43,74	8 624	197
882	09 7 73 144	LAUDINGEN (DONAU)	34,98	8 611	246
883	08 4 26 097	RIEDLINGEN	64,96	8 610	133
884	09 3 77 158	WALDSASSEN	45,78	8 600	188
885	06 2 75 021	WETTER (HESSEN)	104,58	8 586	82
886	09 3 76 141	MAXHUTTE-HAIDHOF	29,11	8 584	295
887	03 1 56 003	BAD SACHSA	33,00	8 517	258
888	05 7 66 060	SCHIEDER-SCHWALENBERG	60,08	8 496	141
889	01 0 56 002	HARMSTEDT	17,14	8 482	495
890	05 7 74 028	LICHTENAU	192,01	8 473	44
891	07 1 72 117	WISSEN	34,71	8 464	244
892	09 1 71 132	TOEGING A. INN	13,65	8 448	619
893	06 2 75 017	NEUSTADT (HESSEN)	56,87	8 443	148
894	08 3 35 022	ENGEN	70,47	8 440	120
895	08 1 25 086	SCHWAIGERN	49,49	8 437	170
896	09 7 77 121	BUCHLOE	36,24	8 426	233
897	08 4 25 071	LAICHINGEN	69,86	8 336	119
898	06 1 77 026	LOLLAR	21,89	8 329	380
899	09 3 77 154	TIRSCHENREUTH	42,04	8 322	198
900	09 2 73 147	MAINBURG	23,20	8 309	358

5 STAEDTE AM 31.12.1977 MIT IHRER FLAECHE, WOHNBEVOELKERUNG UND BEVOELKERUNGSDICHTE

LFD.-NR.	SCHLUESSEL-NUMMER	NAME	FLAECHE QKM	BEVOELKERUNG	BEV. DICHT
325 STAEDTE VON 5 000 BIS UNTER 10 000 EINWOHNERN					
901	08 1 25 102	WEINSBERG	22,21	8 308	374
902	09 6 72 135	MUENNERSTADT	78,62	8 277	105
903	08 1 19 084	WELZHEIM	38,02	8 264	217
904	06 1 79 022	BAD ORB	47,78	8 256	173
905	08 1 18 007	BESIGHEIM	16,84	8 221	488
906	08 1 36 050	ORFERKOCHEN	23,56	8 209	348
907	08 1 18 070	STEINHEIM AN DER MURR	23,19	8 206	354
908	03 4 52 020	NORDERNEY	26,29	8 179	311
909	07 1 43 032	HOEHR-GRENZHAUSEN	15,88	8 158	514
910	06 1 85 016	WIDDATAL	40,24	8 070	201
911	09 1 77 115	DORFEN	59,22	8 063	136
912	06 1 73 004	GERNSHEIM	40,11	8 033	200
913	03 3 54 004	DANNENBERG (ELBE)	76,27	7 985	105
914	08 1 16 070	WEILHEIM AN DER TECK	26,51	7 969	301
915	03 4 56 014	NEUENHAUS	31,31	7 952	254
916	03 4 57 002	BORKUM	30,62	7 933	259
917	05 5 58 036	OLFEN	52,42	7 906	151
918	01 0 61 049	KELLINGHUSEN	19,11	7 886	413
919	09 7 72 200	SCHWABMÜNCHEHN	30,25	7 867	260
920	09 1 75 122	GRAFING B. MUENCHEN	6,08	7 841	1 290
921	09 1 75 115	ELBERSBERG	40,66	7 828	192
922	06 2 78 003	GROSSALMFRODE	37,62	7 827	208
923	08 1 36 028	HEUPACH	25,80	7 813	303
924	08 3 16 017	HERBOLZHEIM	35,47	7 807	220
925	09 1 71 125	NEUOETTING	25,92	7 790	301
926	06 1 85 018	ORTENBERG	54,72	7 782	142
927	09 6 77 131	GENUENDEN A. MAIN	60,05	7 774	129
928	07 3 33 019	EISENBERG (PFALZ)	18,70	7 773	416
929	09 7 75 129	ILLERTISSEN	17,39	7 762	446
930	03 4 59 015	DISSSEN AM TEUTOBURGER WALD	31,89	7 703	242
931	03 4 59 017	FUERSTENAU	78,58	7 691	98
932	05 7 62 040	WILLEBADESSEN	128,12	7 642	60
933	09 6 76 122	ERLENBACH A. MAIN	13,55	7 635	563
934	07 1 37 069	MENDIG	23,78	7 610	320
935	08 4 26 014	BAD SCHUSSENRIED	55,01	7 586	138
936	03 3 55 009	FLECKEDE	124,74	7 584	61
937	06 2 76 007	GUDENSBURG	46,49	7 506	161
938	06 1 84 009	HOMBERG (OHM)	88,02	7 490	85
939	01 0 59 113	GLUECKSBURG (OSTSEE)	39,68	7 487	189
940	08 1 16 021	GROETZINGEN	23,65	7 487	317
941	07 3 40 038	RODALBEN	15,69	7 478	477
942	08 3 15 076	NEUENBURG AM RHEIN	44,12	7 448	169
943	05 7 54 004	BORGHOLZHAUSEN	55,59	7 445	134
944	09 2 75-154	VILSHOFEN	25,53	7 363	288
945	03 1 55 005	HARDEGEN	83,77	7 339	88
946	07 3 34 013	KANDEL	26,72	7 318	274
947	09 6 77 148	KARLSTADT	19,31	7 289	377
948	05 3 58 044	NIDEFGEN	66,34	7 267	110

Scan-Anmerkung:

Original ist zu hell/dunkel,
bzw. schwach/unscharf

5 STAEDTE AM 31.12.1977 MIT IHRER FLAECHE, WOHNBEVOELKERUNG UND BEVOELKEPUNGSDICHTE

LFD. NR.	SCHLUESSEL- NUMMER	NAME	FLAECHE QKM	BEVOEL- KERUNG	BEV. DICHT
325 STAEDTE VON 5 000 BIS UNTER 10 000 EINWOHNERN					
949	05 9 58 028	MEDEBACH	126,05	7 265	58
950	09 4 71 140	HALLSTADT	15,33	7 232	472
951	06 1 77 035	STAUFENBERG	28,11	7 224	257
952	01 0 51 074	MELDORF	17,94	7 201	401
953	03 1 55 009	MORINGEN	82,14	7 179	87
954	09 1 89 157	TROSTBERG	17,56	7 171	408
955	09 3 74 162	VOHENSTRAUSS	72,94	7 143	98
956	08 3 37 066	LAUFENBURG (PADEN)	23,57	7 141	303
957	08 2 35 080	WILDBERG	56,70	7 133	126
958	06 2 77 020	WALDECK	115,74	7 132	62
959	09 4 75 168	SCHWARZENBACH A. D. SAALE	23,83	7 107	298
960	03 1 53 003	FRAUNLAGE	21,64	7 098	328
961	09 4 75 156	NAILA	21,02	7 080	337
962	08 2 16 024	KUPPENHEIM	16,08	7 056	390
963	09 2 73 111	ARENSBERG	53,72	6 959	130
964	09 3 77 141	MITTERTEICH	28,17	6 881	244
965	09 4 78 116	HURGKUNSTADT	40,59	6 866	169
966	09 3 76 147	NEUNPURG VOM WALT	93,87	6 863	73
967	08 4 37 078	PESSKIRCH	76,23	6 859	90
968	07 2 33 026	GEROLSTEIN	64,29	6 817	106
969	09 2 74 184	VILSHIRURG	9,85	6 802	691
970	08 1 15 048	WALDENBUCH	22,69	6 796	300
971	07 2 31 008	BERNKASTELL-KUES	23,54	6 796	289
972	09 2 78 118	POGEN	28,14	6 793	241
973	08 2 37 007	ALPIRSBACH	64,55	6 777	105
974	08 1 25 126	WEIKERSHEIM	80,98	6 765	84
975	05 9 54 004	BRECKENFELD	58,65	6 761	115
976	06 2 74 013	IMMENHAUSEN	28,54	6 752	237
977	06 1 85 007	GEDERN	75,24	6 752	90
978	08 3 16 020	KENZINGEN	36,93	6 748	133
979	08 2 36 043	NEUENHUEG	28,17	6 745	239
980	08 3 15 108	STAUFEN IM BREISGAU	23,27	6 741	290
981	08 4 36 008	AULFENDORF	52,31	6 735	129
982	06 1 81 001	BEERFELDEN	71,18	6 728	95
983	06 1 81 003	BREUERBERG	30,76	6 715	218
984	01 0 54 088	NIEBUELL	30,58	6 692	219
985	06 2 76 017	NEUKIRCHEN	66,29	6 672	101
986	06 2 76 024	SPANGENBERG	97,70	6 665	68
987	07 1 37 228	WEISSENTHURM	3,90	6 604	1 670
988	08 3 26 060	TRIBERG IM SCHWARZWALD	33,32	6 647	199
989	08 1 36 045	WERESHEIM	118,57	6 621	56
990	09 6 74 130	EBERN	54,51	6 612	121
991	06 2 77 019	VOLKMAREN	67,47	6 606	98
992	01 0 62 061	REINFELD (HOLSTEIN)	17,28	6 603	382
993	08 3 36 103	ZELL IM WIESENTAL	36,13	6 584	182
994	07 1 33 097	SOEBERNHEIM	21,04	6 581	313
995	07 3 37 003	ANNWEILER AM TRIFELS	30,30	6 562	217
996	09 2 72 151	WALDKIRCHEN	49,16	6 549	133

LFD. NR.	SCHLÜSSEL- NUMMER	NAME	FLÄCHE QKM	BEVÖL- KERUNG	BEV. DICHT
325 STÄDTE VON 5 000 BIS UNTER 10 000 EINWOHNERN					
997	07 2 33 015	DAUN	46,56	6 545	141
998	09 5 71 165	HEILSBRONN	50,17	6 524	130
999	09 4 78 165	STAFFELSTEIN	26,59	6 503	245
1000	09 1 87 182	WASSERPURG A. INN	5,84	6 497	1 113
1001	08 4 26 087	OCHSENHAUSEN	60,06	6 479	108
1002	08 3 17 145	WOLFACH	66,50	6 440	97
1003	08 1 18 021	GROSSHOTTWAR	25,84	6 423	249
1004	08 3 16 012	ENDINGEN	26,72	6 395	239
1005	09 6 76 134	KLINGENBERG A. MAIN	21,14	6 381	302
1006	09 5 73 120	LANGENZENN	28,98	6 381	220
1007	05 7 62 028	NIEHEIM	79,80	6 368	80
1008	08 4 25 108	SCHELKLINGEN	75,26	6 351	84
1009	09 2 73 152	NEUSTADT A. D. DONAU	41,49	6 339	153
1010	07 1 31 006	HAD BREISIG	19,95	6 331	317
1011	09 3 72 137	KOETZTING	48,61	6 328	130
1012	03 2 55 034	STADTOLDENDORF	24,85	6 323	254
1013	07 2 31 124	TRABEN-TRABACH	31,34	6 315	201
1014	09 7 79 201	RAIN	71,57	6 315	88
1015	09 3 17 146	ZELL AM HARMERSBACH	36,45	6 264	172
1016	09 6 75 174	VOLKACH	41,87	6 262	150
1017	08 3 36 045	KANDERN	62,25	6 249	100
1018	08 3 16 010	ELZACH	75,27	6 237	83
1019	07 1 35 020	COCHEM	21,14	6 231	295
1020	09 2 75 124	GRIESBACH I. ROTTAL	69,82	6 212	89
1021	07 3 31 055	OSTHOFEN	18,63	6 210	333
1022	09 3 76 144	NABBURG	57,91	6 209	107
1023	09 2 76 144	VIECHTACH	33,74	6 208	184
1024	06 2 74 029	ZIERENBERG	86,57	6 198	72
1025	03 3 52 046	OTTERNDORF	50,05	6 195	124
1026	08 1 18 010	POENNIGHEIM	20,12	6 187	308
1027	09 3 74 168	WINDISCHESCHENBACH	35,11	6 185	176
1028	08 1 28 014	ROXBERG	101,76	6 184	61
1029	09 2 72 118	FREYUNG	37,93	6 180	163
1030	03 4 55 063	FSENS	21,59	6 120	283
1031	05 5 66 024	HORSTMAR	44,44	6 118	138
1032	09 6 77 114	ARNSTFEN	84,95	6 107	72
1033	03 2 55 003	PODENWERDER	28,82	6 079	211
1034	08 3 26 027	HUEFINGEN	58,54	6 068	104
1035	09 4 79 112	ARZBERG	20,00	6 059	303
1036	08 1 25 039	GÜNDELSHEIM	38,45	6 054	157
1037	08 3 17 110	KFNCHEN	32,10	6 052	189
1038	09 6 72 113	HAD GRUECKENAU	17,74	6 051	341
1039	08 2 36 033	KNITTLINGEN	26,33	6 050	230
1040	09 6 78 134	GEROLZHOFEN	14,71	6 025	410
1041	07 3 37 020	EDENKOBEN	17,99	6 009	334
1042	08 1 25 069	NEUFENSTADT AM KOCHER	41,18	5 975	145
1043	09 3 73 112	PERCHING	100,12	5 966	60
1044	01 0 58 117	NORTORF	12,77	5 957	466

5 STAEDTE AM 31.12.1977 MIT IHRER FLAECHE, WOHNBEVOELKERUNG UND BEVOELKERUNGSDICHTE

LFD.-NR.	SCHLUESSEL-NUMMER	NAME	FLAECHE QKM	BEVOELKERUNG	BEV. DICHTE
325 STAEDTE VON 5 000 BIS UNTER 10 000 EINWOHNERN					
1045	09 5 76 122	GREIDING	103,73	5 925	57
1046	07 1 34 010	BIRKENFELD	13,57	5 912	436
1047	08 2 26 065	RAUENBERG	11,12	5 909	531
1048	09 3 74 124	GRAFENWOEHR	70,46	5 905	84
1049	08 3 15 070	LOEFFINGEN	88,03	5 884	67
1050	08 2 35 008	BAD LIEBENZELL	33,83	5 880	174
1051	07 3 33 039	KIRCHHEIMBOLANDEN	26,36	5 873	223
1052	01 0 55 008	BURG AUF FEHMARN	14,48	5 867	405
1053	08 3 17 040	HASLACH IM KINZIGTAL	18,70	5 853	313
1054	03 1 58 027	SCHOEPFENSTEDT	39,65	5 836	147
1055	08 2 36 038	PAULBRONN	25,44	5 827	229
1056	09 3 71 127	HIRSCHAU	62,94	5 822	93
1057	09 7 74 121	BURGAU	10,64	5 822	547
1058	07 2 35 118	SAARBURG	20,36	5 815	286
1059	08 1 28 064	KUELSHEIM	81,47	5 807	71
1060	09 3 72 171	WALDMUENCHEN	49,22	5 806	118
1061	06 2 72 008	GERSFELD	89,36	5 799	65
1062	09 3 76 149	NITTENAU	69,64	5 794	83
1063	07 1 40 144	SIMPERN	11,89	5 779	486
1064	06 2 74 009	GREBENSTEIN	49,81	5 760	116
1065	07 3 37 005	FAD BERGZABERN	10,71	5 759	538
1066	06 2 74 025	TRENDELBURG	69,34	5 749	83
1067	06 2 77 007	DIEMELSTADT	82,56	5 744	70
1068	08 4 37 031	GAMMERTINGEN	52,96	5 740	102
1069	07 3 36 055	KUSEL	14,37	5 735	399
1070	09 5 71 166	HERRIEDEN	77,88	5 714	73
1071	07 1 38 004	BAD HOENNINGEN	20,09	5 677	283
1072	09 1 76 114	HEILNGRIES	83,62	5 671	68
1073	08 1 25 007	BAD WIMPFEN	19,38	5 665	292
1074	09 3 74 139	NEUSTADT A. D. WALDNAAB	9,07	5 651	623
1075	08 2 37 019	DORNSTETTEN	24,21	5 648	233
1076	07 1 38 041	LINZ A. RHEIN	18,06	5 640	312
1077	09 7 74 143	ICHENHAUSEN	16,56	5 629	340
1078	08 1 25 063	MOECKMUEHL	49,60	5 622	113
1079	06 1 85 020	REICHELSCHEIM (WETTERAU)	27,67	5 603	202
1080	07 1 43 062	RANSBACH-BAUMBACH	12,14	5 599	461
1081	09 3 71 156	VILSECK	65,15	5 599	86
1082	09 3 73 126	FREYSTADT	73,64	5 598	76
1083	09 3 71 113	AUERBACH I. D. OPF.	16,06	5 590	348
1084	09 3 76 170	TEURLITZ	19,40	5 549	280
1085	07 2 35 045	HERMESKEIL	30,86	5 515	179
1086	08 3 26 006	BRAEUNLINGEN	62,11	5 495	88
1087	01 0 51 072	MARNE	4,85	5 475	1 129
1088	06 2 78 012	WALDKAPPEL	96,47	5 443	56
1089	08 1 27 075	SCHROZBERG	105,19	5 436	52
1090	08 3 27 018	GEISINGEN	73,76	5 431	74
1091	01 0 57 048	LUETJENBURG	6,15	5 365	872
1092	09 4 74 121	EBERMANNSTADT	45,32	5 356	118

5 STAEDTE AM 31.12.1977 MIT IHRER FLAECH, WOHNBEVOELKERUNG UND BEVOELKERUNGSDICHTE

LFD. NR.	SCHLUESSEL- NUMMER	NAME	FLAECH QKM	BEVOEL- KERUNG	BEV. DICHTE
-------------	-----------------------	------	---------------	-------------------	----------------

325 STAEDTE VON 5 000 BIS UNTER 10 000 EINWOHNERN

1093	09 7 73 136	GUNDELFINGEN A. D. DONAU	45,93	5 322	116
1094	09 6 73 142	MELLRICHSTADT	32,52	5 316	163
1095	08 1 28 020	CREGLINGEN	117,20	5 285	45
1096	09 1 86 122	GEISENFELD	66,44	5 271	79
1097	01 0 54 164	WYK AUF FOEHR	7,98	5 267	660
1098	09 6 73 141	BAD KOENIGSHOFEN I. GRABFELD	64,07	5 241	82
1099	07 1 43 308	WESTERBURG	18,47	5 228	283
1100	09 4 75 171	SELBITZ	24,12	5 224	217
1101	09 1 82 125	MIESBACH	2,15	5 206	2 421
1102	06 2 78 013	WANFRIED	46,88	5 203	111
1103	08 1 26 039	INGELFINGEN	46,51	5 202	112
1104	08 3 25 012	DORNHAN	44,92	5 196	116
1105	09 6 74 221	ZEIL A. MAIN	19,54	5 186	265
1106	08 2 35 033	BAD HERRENALB	33,03	5 183	157
1107	09 7 74 155	LEIPHEIM	32,14	5 182	161
1108	03 4 59 010	ERSENBRUECK	42,53	5 178	122
1109	08 3 37 022	BONNDORF IM SCHWARZWALD	75,98	5 170	68
1110	07 2 32 296	PRUEN	22,99	5 166	225
1111	09 3 76 151	UEFVIECHTACH	62,54	5 161	83
1112	03 2 54 018	GRONAU (LEINE)	20,72	5 160	249
1113	01 0 54 019	BREDSTEDT	9,93	5 125	516
1114	08 3 36 087	TODTNAU	69,60	5 115	73
1115	08 3 15 133	VOGTSBURG IM KAISERSTUHL	37,39	5 115	137
1116	08 3 17 098	OPFENAU	73,04	5 106	70
1117	08 4 25 028	DIETENHEIM	18,76	5 105	272
1118	07 3 39 019	GAU-ALGESHEIM	13,98	5 093	364
1119	09 3 73 121	DIETFURT A. D. ALTMUEHL	78,71	5 085	65
1120	06 2 77 003	BATTENBERG (EDER)	64,74	5 079	78
1121	09 6 75 117	DETTELFACH	40,24	5 060	126
1122	08 4 17 054	ROSENFELD	51,12	5 059	99
1123	08 3 17 051	HORNBERG	54,45	5 052	93
1124	09 7 79 228	WEMDING	31,69	5 052	159
1125	08 4 35 036	MEERSBURG	12,03	5 032	418
1126	05 1 83 129	NEUMARKT-SANKT VEIT	54,58	5 001	92
1127	08 4 15 073	TRUCHTELINGEN	79,17	5 000	63
1128	08 4 17 022	GEISLINGEN	31,94	5 000	157
ZUSAMMEN			15 199,30	2 348 706	155

206 STAEDTE VON 2 000 BIS UNTER 5 000 EINWOHNERN

1129	06 2 72 022	TANN	60,44	4 999	83
1130	09 5 75 168	UFFENHEIM	38,55	4 991	129
1131	01 0 54 138	TCENNING	43,10	4 975	115
1132	07 1 43 081	WIRLES	10,12	4 941	488
1133	07 1 43 206	BAD MARIENBERG (WESTERWALD)	10,00	4 941	494
1134	05 7 62 024	MARIENMUNSTER	64,24	4 934	77
1135	06 1 71 022	ZWINGENBERG	5,62	4 910	874
1136	09 2 72 120	GRAFENAU	32,63	4 905	150
1137	08 3 17 041	HAUSACH	36,07	4 902	136

5 STÄDTE AM 31.12.1977 MIT IHRER FLÄCHE, WOHNBEVÖLKERUNG UND BEVÖLKERUNGSDICHTE

LFD. NR.	SCHLÜSSEL- NUMMER	NAME	FLÄCHE QKM	BEVÖL- KERUNG	BEV. DICHT
206 STÄDTE VON 2 000 BIS UNTER 5 000 EINWOHNERN					
1138	08 4 25 081	MUNDERKINGEN	13,08	4 864	372
1139	06 2 74 018	NAUMBURG	66,19	4 852	73
1140	07 1 35 092	ZELL (MOSEL)	44,95	4 833	108
1141	08 1 16 046	NEUFFEN	17,44	4 819	276
1142	08 1 26 058	NEUENSTEIN	47,82	4 806	101
1143	07 3 39 049	OPPENHEIM	7,09	4 798	677
1144	08 3 37 106	STUEHLINGEN	93,42	4 794	51
1145	07 1 41 091	NASSAU	17,50	4 789	274
1146	08 1 28 082	NIEDERSTETTEN	104,03	4 785	46
1147	08 2 26 091	WAIRSTADT	25,57	4 761	186
1148	03 3 54 009	HITZACKER	58,44	4 756	81
1149	09 3 73 151	PARSBERG	41,41	4 745	115
1150	09 5 71 174	LEUTERSHAUSEN	72,94	4 725	65
1151	06 1 71 015	LINDENFELS	21,09	4 715	224
1152	08 2 25 075	OSTERBURKEN	47,32	4 705	99
1153	08 2 25 001	ADELSHEIM	43,84	4 680	107
1154	06 1 84 008	HERBSTEIN	79,99	4 672	58
1155	06 1 83 009	LORCH	54,54	4 672	86
1156	07 3 40 004	DAHN	40,75	4 671	115
1157	03 2 57 032	RODENBERG	15,60	4 646	296
1158	09 4 72 154	HOLLFELD	69,43	4 642	67
1159	09 7 74 185	THANNHAUSEN	20,00	4 642	232
1160	09 7 73 182	WERTINGEN	42,10	4 633	110
1161	06 2 75 002	AMOENEBURG	43,95	4 631	105
1162	05 9 58 020	HALLENBERG	65,36	4 628	71
1163	06 1 85 013	MUENZENBERG	31,64	4 616	146
1164	09 1 82 132	TEGERNSEE	22,77	4 616	203
1165	07 3 33 063	ROCKENHAUSEN	25,63	4 614	180
1166	09 6 76 145	OBERRHURG A. MAIN	16,31	4 605	282
1167	05 3 58 012	HEIMFACH	70,42	4 604	65
1168	09 7 79 197	OETTINGEN I. BAY.	29,15	4 595	158
1169	09 3 75 148	HEMAU	57,13	4 572	80
1170	09 4 73 158	RODACH B. COBURG	40,92	4 560	111
1171	09 7 79 155	HARFURG (SCHWABEN)	53,15	4 557	86
1172	06 1 77 023	LEUN	28,67	4 553	159
1173	07 1 40 112	OBERWESEL	21,74	4 541	209
1174	03 2 55 013	ESCHERSHAUSEN	23,67	4 539	190
1175	06 2 74 014	BAD KARLSHAFEN	14,85	4 527	305
1176	06 2 76 018	NIEDENSTEIN	30,62	4 519	148
1177	09 5 71 226	WINDSBACH	58,29	4 482	77
1178	07 1 43 229	HACHENBURG	21,44	4 465	208
1179	09 5 71 214	WASSERTRUEDINGEN	30,93	4 463	144
1180	01 0 61 113	WILSTER	2,05	4 460	2 176
1181	09 6 74 133	ELTMANN	28,53	4 458	156
1182	07 3 32 032	LAMBRECHT (PFALZ)	8,32	4 455	535
1183	09 6 76 112	AMORBACH	50,92	4 403	86
1184	07 3 35 035	OTTERBERG	32,08	4 398	137
1185	06 2 77 015	LICHTENFELS	96,73	4 394	45

5 STAEDTE AM 31.12.1977 MIT IHRER FLAECHE, WOHNBEVOELKERUNG UND BEVOELKERUNGSDICHTE

LFD.- NR.	SCHLUESSEL- NUMMER	NAME	FLAECHE QKM	BEVOEL- KERUNG	BEV. DICHTE
206 STAEDTE VON 2 000 BIS UNTER 5 000 EINWOHNERN					
1186	08 1 25 068	NEUDENAU	32,93	4 373	133
1187	08 2 26 080	SCHOENAU	22,50	4 349	193
1188	08 3 26 068	VOEHRENBACH	70,47	4 346	62
1189	06 2 75 018	RAUSCHENBERG	67,33	4 317	64
1190	09 3 77 116	ERBENDORF	37,04	4 291	116
1191	07 1 32 003	ALTENKIRCHEN (WESTERWALD)	9,61	4 271	444
1192	08 1 27 043	ILSHOFEN	54,88	4 253	77
1193	08 1 25 038	GUEGLINGEN	16,18	4 235	262
1194	09 3 76 153	PFREIMD	29,25	4 232	145
1195	08 2 35 032	HAITERBACH	28,92	4 204	145
1196	09 1 72 122	LAUFEN	11,50	4 165	362
1197	09 5 72 115	HAIRS DORF	8,42	4 122	490
1198	09 4 79 150	SCHOENWALD	12,95	4 120	318
1199	08 1 25 008	FEILSTEIN	25,25	4 110	163
1200	07 1 34 005	BAUMHOLDER	16,82	4 106	244
1201	08 3 37 097	SANKT BLASIEN	54,35	4 089	75
1202	07 1 38 012	DIERDORF	31,86	4 087	128
1203	09 6 75 139	IPHOFEN	72,10	4 062	56
1204	08 2 16 028	LICHTENAU	27,64	4 059	147
1205	06 1 71 012	HIRSCHHORN (NECKAR)	30,86	4 053	131
1206	09 5 75 161	SCHEINFELD	45,05	4 047	90
1207	08 3 15 050	HEITERSHEIM	11,78	4 044	343
1208	09 5 76 147	SPALT	35,72	4 035	113
1209	07 3 32 046	WACHENHEIM AN DER WEINSTRASSE	24,98	4 007	160
1210	08 1 26 045	KRAUTHEIM	52,91	3 997	76
1211	08 2 36 025	HEIMSHEIM	14,32	3 989	279
1212	09 3 74 117	ESCHENBACH I. D. OPF.	33,19	3 979	120
1213	09 2 74 176	ROTTENBURG A. D. LAABER	18,32	3 971	217
1214	09 4 72 139	GEFREES	36,08	3 950	104
1215	08 3 35 080	TENGEN	61,97	3 940	64
1216	09 2 73 164	RIEDENBURG	72,44	3 939	54
1217	08 4 26 013	LAD BUCHAU	23,77	3 937	166
1218	08 1 26 039	FREUDENBERG	34,81	3 919	113
1219	09 4 72 116	UAD BERNECK I. FICHELGE BIRGE	23,02	3 915	170
1220	03 2 56 014	HOYA	8,34	3 904	468
1221	09 3 77 129	KEMNATH	35,03	3 889	111
1222	09 4 77 156	STADTSTEINACH	39,79	3 851	97
1223	08 3 25 051	SCHILTACH	35,71	3 847	108
1224	06 1 71 018	NECKARSTEINACH	22,06	3 834	174
1225	07 4 54 012	FREREN	48,81	3 818	78
1226	06 1 72 009	GROSS-BIEBERKAU	18,27	3 810	209
1227	08 1 27 032	GEFABRONN	40,37	3 801	94
1228	09 1 86 158	VCHBURG A. D. DONAU	24,96	3 768	151
1229	09 3 74 149	PRESSATH	22,36	3 765	168
1230	08 1 35 027	NIEDERSTOTZINGEN	29,81	3 761	126
1231	09 4 76 184	WALLENFELS	45,06	3 731	83
1232	09 6 73 153	OSTHEIM V. D. RHOEN	31,51	3 706	118
1233	08 1 26 028	FORCHTENBERG	38,02	3 688	97

5 STAEDTE AM 31.12.1977 MIT IHRER FLAECHE, WOHNBEVOELKERUNG UND BEVOELKERUNGSDICHTE

LFD. NR.	SCHLUESSEL- NUMMER	NAME	FLAECHE QKM	BEVOEL- KERUNG	BEV. DICHT
206 STAEDTE VON 2 000 BIS UNTER 5 000 EINWOHNERN					
1234	09 4 78 176	WEISMAIN	56,71	3 682	65
1235	07 1 40 064	KASTELLAUN	8,47	3 666	433
1236	09 6 76 169	WOERTH A. MAIN	15,89	3 653	230
1237	06 2 77 011	GEMUENDEN (WOHRA)	58,67	3 615	62
1238	06 2 74 016	LIEBENAU	48,85	3 607	74
1239	09 5 76 111	ABENBERG	28,87	3 543	123
1240	08 2 35 047	NEUBULACH	24,69	3 534	143
1241	09 3 71 150	SCHNAITTENEACH	33,79	3 530	104
1242	03 1 52 006	DRANSFELD	28,75	3 526	123
1243	06 1 77 001	ALLENDORF (LUMDA)	22,01	3 524	160
1244	09 7 73 139	HOECHSTAEDT A. D. DONAU	17,24	3 521	204
1245	09 3 77 157	WALDERSHOF	31,44	3 511	112
1246	07 1 40 133	SANKT GOAR	22,96	3 466	151
1247	07 1 38 073	UNKEL	8,17	3 461	424
1248	09 4 75 169	SCHWARZENBACH A. WALD	13,54	3 461	256
1249	01 0 51 127	WESSELBUREN	5,14	3 456	672
1250	07 1 43 286	RENNEROD	18,14	3 446	190
1251	07 1 41 017	BRAURACH	17,67	3 401	190
1252	09 5 76 126	HEIDECK	46,82	3 395	73
1253	09 3 73 167	VELBURG	151,32	3 375	22
1254	09 3 75 210	WOERTH A. D. DONAU	39,91	3 361	84
1255	08 1 27 046	KIRCHBERG AN DER JAGST	40,93	3 358	82
1256	03 1 56 001	BAD GRUND (HARZ)	7,12	3 352	471
1257	09 4 76 152	LUDWIGSSTADT	33,77	3 342	99
1258	08 1 27 089	VELLBERG	31,89	3 330	104
1259	08 2 26 055	NECKARBISCHOFHEIM	26,41	3 328	126
1260	08 1 28 047	GRUENSFELD	44,71	3 315	74
1261	06 1 84 010	KIRTORF	79,88	3 312	41
1262	06 2 77 013	HATZFELD (EDER)	58,52	3 305	56
1263	09 2 78 123	GEISELMOERING	27,42	3 300	120
1264	08 4 17 057	SCHOENBERG	23,27	3 272	141
1265	06 1 84 018	ULRICHSTEIN	65,61	3 268	50
1266	08 1 36 038	LAUCHHEIM	40,97	3 262	80
1267	09 4 79 129	KIRCHENLAMITZ	11,80	3 256	276
1268	09 4 79 135	MARKTLEUTHEN	8,59	3 249	378
1269	03 1 53 010	SANKT ANDREASBERG	9,84	3 208	326
1270	08 1 26 060	NIEDERNHALL	17,71	3 205	181
1271	09 4 79 166	WEISSENSTADT	20,92	3 191	153
1272	09 3 72 154	ROETZ	52,72	3 174	60
1273	09 6 75 147	MARKTBREIT	7,92	3 174	401
1274	09 5 77 125	ELLINGEN	31,17	3 105	100
1275	07 3 32 009	DEIDESHEIM	26,58	3 100	117
1276	09 6 74 164	KOENIGSBERG I. BAY.	41,66	3 061	73
1277	08 3 27 036	MUEHLHEIM AN DER DONAU	21,73	3 045	140
1278	06 2 77 009	FRANKENAU	57,31	3 024	53
1279	07 1 41 092	NASTAETTEN	12,93	3 024	234
1280	09 1 89 152	TITTMONING	31,55	2 990	95
1281	09 6 73 117	BISCHOFHEIM A. D. RHOEN	41,51	2 973	72

5 STAEDTE AM 31.12.1977 MIT IHRER FLAECHE, WOHNBEVOELKERUNG UND BEVOELKERUNGSDICHTE

LFD. NR.	SCHLUESSEL- NUMMER	NAME	FLAECHE QKM	BEVOEL- KERUNG	BEV. DICHTE
206 STAEDTE VON 2 000 BIS UNTER 5 000 EINWOHNERN					
1282	09 4 71 115	BAUNACH	20,25	2 966	146
1283	09 4 72 127	CREUSSEN	24,84	2 952	119
1284	06 1 84 006	GREBENAU	55,38	2 894	52
1285	03 1 58 020	HORNBURG	22,06	2 890	131
1286	09 6 75 158	PRICHSENSTADT	48,88	2 890	59
1287	06 1 84 014	ROMROD	54,42	2 863	53
1288	08 3 17 073	MAHLPERG	16,59	2 846	172
1289	08 3 27 016	FRIDINGEN AN DER DONAU	22,47	2 818	125
1290	07 1 33 065	MEISENHEIM	10,34	2 817	272
1291	09 4 72 179	POTTENSTEIN	45,69	2 807	61
1292	08 1 16 054	OWEN	9,70	2 788	287
1293	09 3 77 112	BAERNAU	33,72	2 782	83
1294	07 1 31 001	ADENAU	18,59	2 781	150
1295	01 0 54 033	FRIEDRICHSTADT	3,99	2 739	686
1296	09 4 74 132	GRAEFENBERG	19,66	2 737	139
1297	09 4 72 197	WAISCHENFELD	51,04	2 696	53
1298	09 3 76 160	SCHOENSEE	47,52	2 689	57
1299	08 2 25 114	RAVENSTEIN	55,99	2 671	48
1300	09 3 74 147	PLEYSTEIN	33,34	2 659	80
1301	07 1 40 067	KIRCHBERG (HUNSRUECK)	18,05	2 640	146
1302	09 6 74 149	HOFHEIM I. UFR.	21,62	2 619	121
1303	03 3 58 018	RETHEM (ALLER)	33,74	2 600	77
1304	08 1 17 061	LAUTERSTEIN	22,52	2 553	113
1305	03 1 53 001	ALTENAU	4,54	2 552	562
1306	09 4 71 185	SCHESSLITZ	11,23	2 543	226
1307	08 1 25 059	LOEWENSTEIN	23,45	2 541	108
1308	08 1 17 058	WIESENSTEIG	23,40	2 524	108
1309	09 7 79 186	MONHEIM	17,77	2 524	142
1310	07 3 36 058	LAUTERFECKEN	8,93	2 471	277
1311	07 3 39 003	HACHARACH	23,31	2 427	104
1312	09 5 71 198	SCHILLINGSFUERST	27,54	2 416	88
1313	07 1 77 501	HUFENSTERMAIFELD	27,78	2 413	87
1314	03 3 54 026	WUSTROW	29,99	2 375	79
1315	08 2 35 084	RAD TEINACH-ZAVELSTEIN	25,16	2 320	92
1316	09 5 75 115	BURGERNHEIM	27,84	2 303	83
1317	08 1 26 085	WALDENBURG	31,56	2 292	73
1318	09 4 72 143	GOLDKRONACH	19,06	2 247	118
1319	09 4 72 118	LETZENSTEIN	51,84	2 247	43
1320	09 5 77 158	PAPPENHEIM	18,11	2 240	124
1321	08 4 37 101	SCHEER	18,72	2 239	120
1322	08 3 36 079	SCHOENAU IM SCHWARZWALD	14,71	2 228	151
1323	01 0 61 055	KREMPE	3,33	2 161	649
1324	07 3 36 105	WOLFSTEIN	13,76	2 140	156
1325	08 4 37 114	VERINGENSTADT	31,25	2 125	68
1326	09 6 79 124	EIBELSTADT	7,03	2 095	298
1327	09 6 77 177	RIENECK	26,20	2 095	80
1328	08 1 18 059	OPERRIEXINGEN	8,17	2 069	253
1329	09 4 75 165	SCHAUENSTEIN	19,28	2 063	107

5 STAEDTE AM 31.12.1977 MIT IHRER FLAECHE, WOHNBEVOELKERUNG UND BEVOELKERUNGSDICHTE

LFD.-NR.	SCHLUESSEL-NUMMER	NAME	FLAECHE QKM	BEVOEL-KERUNG	BEV. DICHT
206 STAEDTE VON 2 000 BIS UNTER 5 000 EINWOHNERN					
1330	08 3 15 111	SULZBURG	22,73	2 060	91
1331	08 4 15 034	HAYINGEN	63,35	2 056	32
1332	01 0 54 036	GARDING	3,07	2 046	666
1333	06 2 77 016	ROSENTHAL	51,54	2 039	40
1334	09 6 73 123	FLADUNGEN	41,57	2 038	49
		ZUSAMMEN	6 802,41	751 287	110
32 STAEDTE VON 1 000 BIS UNTER 2 000 EINWOHNERN					
1335	08 1 27 047	LANGENBURG	31,40	1 938	62
1336	09 6 75 144	MAINBERNHEIM	12,21	1 921	157
1337	07 1 33 103	STROMBERG	8,52	1 909	224
1338	08 4 37 047	HETTINGEN	46,04	1 907	41
1339	09 5 74 160	VELDEN	21,33	1 836	86
1340	07 1 41 121	SANKT GOARSHAUSEN	7,00	1 783	255
1341	07 3 40 211	HORNBACH	13,31	1 765	133
1342	09 5 71 229	WOLFRAMS-ESCHENBACH	16,46	1 748	106
1343	03 2 57 033	SACHSENHAGEN	15,53	1 742	112
1344	09 5 72 152	SCHLUESSELFELD	23,55	1 736	74
1345	07 2 32 088	NEUERBURG	10,22	1 612	158
1346	09 6 79 182	ROETTINGEN	23,25	1 599	69
1347	07 1 41 068	KATZENELNBogen	9,20	1 563	170
1348	09 6 76 158	STADTPROZELTEN	10,85	1 488	137
1349	07 1 41 069	KAUB	12,98	1 474	114
1350	09 4 76 180	TEUSCHNITZ	20,60	1 470	71
1351	03 1 53 015	WILDEMANN	3,34	1 444	432
1352	09 4 79 127	HOHENBERG A. D. EGER	4,61	1 434	311
1353	09 4 73 165	SESSLACH	24,41	1 424	58
1354	09 5 71 177	MERKENDORF	10,51	1 396	133
1355	08 1 25 103	WIDDERN	25,25	1 395	55
1356	09 5 71 189	ORNBAU	15,13	1 356	90
1357	09 3 74 140	NEUSTADT A. KULM	18,10	1 336	74
1358	06 2 76 023	SCHWARZENBORN	26,93	1 327	49
1359	08 3 35 001	AACH	10,69	1 315	123
1360	09 6 75 149	MARKTSTETT	5,18	1 237	239
1361	09 4 75 146	LICHTENBERG	9,47	1 171	124
1362	07 3 33 054	OBERMOSCHEL	10,15	1 162	114
1363	07 2 32 070	KYLLBURG	4,62	1 135	246
1364	09 6 79 114	AUB	6,71	1 062	158
1365	09 6 77 181	ROTHENFELS	12,23	1 054	86
1366	09 4 77 129	KUPFERBERG	8,28	1 054	127
		ZUSAMMEN	478,06	47 793	100
2 STAEDTE UNTER 1 000 EINWOHNERN					
1367	03 3 54 021	SCHNACKENBURG	22,82	857	38
1368	01 0 59 002	ARNIS	0,45	558	1 240
		ZUSAMMEN	23,27	1 415	61

6 Städte am 31.12.1977 nach Ländern und Einwohnergrößenklassen

Land	Gemeinden insgesamt	Darunter Städte								
		ins- gesamt	davon mit ... Einwohnern							
			unter	1 000	5 000	10 000	20 000	50 000	100 000	500 000
			1 000	5 000	10 000	20 000	50 000	100 000	500 000	und mehr
Schleswig-Holstein .	1 158	60	1	6	18	18	12	3	2	-
Hamburg	1	1	-	-	-	-	-	-	-	1
Niedersachsen	1 030	153	1	14	26	44	50	9	8	1
Bremen	2	2	-	-	-	-	-	-	1	1
Nordrhein-Westfalen	396	250	-	3	20	56	105	36	25	5
Hessen	423	177	-	27	40	67	32	5	5	1
Rheinland-Pfalz	2 321	109	-	37	36	17	10	5	4	-
Baden-Württemberg ..	1 111	293	-	56	83	75	59	13	6	1
Bayern	3 898	306	-	95	102	71	22	10	5	1
Saarland	50	16	-	-	-	4	10	1	1	-
Berlin (West)	1	1	-	-	-	-	-	-	-	1
Bundesgebiet ...	10 391	1 368	2	238	325	352	300	82	57	12

7 POSTLEITBEREICHE AM 31.12.1977 UND IHRE WOHNBEVOELKERUNG

POSTLEITBEREICH			POSTLEITBEREICH		
NR	NAME	BEVOEL- KERUNG	NR	NAME	BEVOEL- KERUNG
100	BERLIN	1 926 826	293	VAREL	46 325
200	HAMBURG	1 809 676	294	WILHELMSHAVEN	204 487
205	HAMBURG	128 803	295	LEER (OSTFRIESLAND)	130 169
206	BAD OLDESLOE	54 314	296	AURICH	68 987
207	AHRENSBURG	80 107	297	EMDEN	80 994
208	PINNEBERG	148 328	298	NORDEN	69 339
209	WINSSEN (LUHE)	46 663	299	PAPENBURG	49 287
210	HAMBURG	47 148	300	HANNOVER	703 198
211	BUCHHOLZ IN DER NORDHEIDE	61 814	301	HANNOVER	167 784
212	LUENEBURG	133 371	303	WALSRODE	56 168
213	ROTENBURG (WUEMME)	74 296	304	SOLTAU	67 013
214	BREMENVORDE	61 787	305	WUNSTORF	112 381
215	BUXTEHUDE	66 654	306	STARHAGEN	85 514
216	STADE	103 426	307	NIENBURG (WESER)	88 815
217	HEMMOOR	47 055	310	CELLE	168 193
219	CUXHAVEN	62 363	311	UELZEN	91 115
220	ELMSHORN	95 004	312	WITTINGEN	34 032
221	ITZEHOE	118 877	313	LUECHOW	48 954
222	SANKT MICHAELISDONN	43 736	315	PEINE	80 312
224	HEIDE	74 638	316	LEHRTE	109 100
225	HUSUM	92 954	317	GIFHORN	73 685
226	NIEBUELL	36 260	318	WOLFSPURG	147 010
227	WYK AUF FOEHR	11 620	320	HILDESHEIM	218 758
228	WESTERLAND	23 574	321	ELZE	35 702
230	KIEL	394 391	322	ALFELD (LEINE)	53 797
232	PLOEN	32 455	325	HAMELN	166 565
233	OCKERNFOERDE	41 441	326	RINTELN	31 932
234	KAPPELN	32 194	328	BAD PYRMONT	53 345
235	NEUMUENSTER	206 327	330	FRAUNSCHWEIG	342 906
236	BAD SEEBERG	42 949	332	SALZGITTER	136 193
237	KENDSBURG	93 848	333	HELMSTEDT	71 355
238	SCHLESWIG	75 601	334	WOLFENBUETTEL	80 773
239	FLENSBURG	155 754	335	KREIENSEN	62 127
240	LUEBECK	311 442	336	OSTERODE AM HARZ	32 896
241	MOELLN	48 730	337	SEESSEN	30 251
242	EUTIN	37 227	338	GOSLAR	108 149
243	NEUSTADT IN HOLSTEIN	38 173	339	GOSLAR	38 970
244	OLDENBURG IN HOLSTEIN	40 083	340	GOETTINGEN	182 300
280	FREMEN	700 168	341	NORTHEIM	98 843
281	VERDEN (ALLER)	95 440	342	HERZBERG AM HARZ	81 234
282	FREMEN	17 252	343	WITZENHAUSEN	50 085
283	FASSUM	64 860	344	ESCHWEGE	60 234
284	DIEPHOLZ	142 172	345	HOLZMINDEN	66 032
285	EMMERHAGEN	225 568	347	HOEXTER	60 901
286	OSTERHOLZ-SCHARMECK	53 382	349	BAD DRIBURG	39 620
287	DELPHENHORST	138 033	350	KASSEL	394 939
288	ERAKE (UNTERWESER)	38 699	351	MUENDEN	42 821
289	NORDENHAM	37 311	352	HOFGEISMAR	49 885
290	OLDENBURG (OLDENBURG)	258 774	353	WARBURG	60 549
291	WESTERSTEDT	46 975	354	KORBACH	95 281

7 POSTLEITBEREICHE AM 31.12.1977 UND IHRE WOHNBEVOELKERUNG

NR	POSTLEITBEREICH NAME	BEVOEL- KERUNG	NR	POSTLEITBEREICH NAME	BEVOEL- KERUNG
355	MARBURG	166 436	461	KAMEN	89 690
356	BIEDENKOPF	55 664	462	CASTROP-RAUXEL	80 359
357	STADTALLENDORF	109 142	463	FOCHUM	409 242
358	FRITZLAR	74 574	465	GELSENKIRCHEN	313 439
359	BAD WILDUNGEN	21 300	467	LUENEN	85 802
400	DUESSELDORF	697 152	469	HERNE	186 440
401	HILDEN	137 175	470	HAMM	189 327
402	METTMANN	37 064	471	LUEDINGHAUSEN	94 030
403	RATINGEN	88 977	472	LECKUM	67 942
404	NEUSS	307 852	473	AHLFEN	53 600
405	MOENCHENGLADBACH	379 215	474	GELDE	27 341
406	VIERSEN	82 361	475	UNNA	69 924
410	LUISEBURG	572 101	476	WERL	34 322
413	MOERS	194 955	477	SOEST	78 781
415	KREFELD	328 976	478	LIPPSTADT	143 560
417	GELDERN	97 539	479	FADESBORN	225 582
418	GOCH	34 803	480	EIELEFELD	382 708
419	KLEVE	76 092	481	RIELEFELD	46 211
420	OBERHAUSEN	232 558	483	CUETEPSLOH	154 789
422	DINSLAKEN	100 923	484	RHEDA-WIEDENERUECK	37 442
423	WESEL	113 499	490	HERFORD	163 531
424	EMMERICH	45 970	492	LEMGU	93 543
425	BOTTROP	115 293	493	DETMOLO	136 025
427	DORSTEN	66 783	495	MINDEN	151 541
428	BORKEN	59 603	497	BAD OEYNHAUSEN	112 904
429	BOCHOLT	88 796	498	HUENDE	62 352
430	ESSEN	664 408	499	LUEBBECKE	61 059
432	HATTINGEN	81 925	500	KOELN	976 761
433	MUELHEIM A.D. RUHR	185 888	501	BERGHEIM	139 133
435	RECKLINGHAUSEN	211 093	502	FRECHEN	83 720
437	MARL	90 889	503	MUERTH	50 910
439	GLADBECK	81 040	504	FRUEHL	113 785
440	MUENSTER (WESTF.)	470 608	506	BERGISCHE GLADBECK	170 272
441	WARENDORF	45 571	509	LEVERKUSEN	178 971
442	COESFELD	140 994	510	AACHEN	307 377
443	STEINFURT	111 605	511	ALSDORF	69 633
444	RHEINE	156 319	512	HERZUGENRATH	42 480
445	LINGEN (EMS)	100 323	513	CEILENKIRCHEN	103 907
446	NORDHORN	48 940	514	ERKELENZ	106 619
447	MEPPEN	102 165	516	DIEREN	164 458
449	KEIN TEXT*****	4 377	517	JUELICH	71 915
450	OSNABRUECK	242 387	518	ESCHWEILER	52 690
451	OSNABRUECK	77 781	519	STOLBERG (RHLD)	57 163
452	MELLE	40 934	520	SIEGBURG	174 686
453	IBBENDUEREN	79 877	521	TROISDORF	81 773
454	LENGERICH	42 546	522	WALDHROEL	69 956
455	BRAMSCHE	56 710	523	ALTENKIRCHEN (WESTERWALD)	50 691
457	QUAKENBRUECK	41 493	524	FETZDORF	93 215
459	CLOPPENBURG	54 372	525	ENGELSKIRCHEN	33 210
460	DORTMUND	617 590	527	GUMMERSBACH	120 301

7 POSTLEITBEREICHE AM 31.12.1977 UND IHRE WOHNBEVOELKERUNG

NR	POSTLEITBEREICH NAME	BEVOEL- KERUNG	NR	POSTLEITBEREICH NAME	BEVOEL- KERUNG
530	BONN	384 206	605	OFFENBACH AM MAIN	230 363
533	KOENIGSWINTER	34 646	607	LANGEN	135 427
534	BAD HONNEF	25 005	608	GROSS-GERAU	103 828
535	EUSKIRCHEN	122 080	609	RUESSELSHEIM	143 212
537	KALL	47 045	610	DARMSTADT	303 154
540	KOBLENZ	220 095	611	DIEBURG	83 874
541	HOEHR-GRENZHAUSEN	95 277	612	EREACH	68 679
542	LAHNSTEIN	72 742	614	FENSHEIM	114 431
543	MONTAFAUR	94 251	620	WIESENADEN	336 469
544	MAYEN	94 887	622	RUEDESHEIM AM RHEIN	66 955
545	NEUWIED	93 349	623	FRANKFURT AM MAIN	166 076
546	LINZ A. RHEIN	47 606	624	KOENIGSTEIN IM TAUNUS	38 924
547	ANDERNACH	54 541	625	LIMBURG A. D. LAHN	128 197
548	REMAGEN	95 692	627	LOSTEIN	50 458
550	TRIER	181 091	629	WEILEURG	37 157
551	SAARBURG	26 619	630	LAHN	296 485
552	LEUTHURG	60 252	631	GUENBERG	42 983
553	GEROLSTEIN	30 616	632	ALSFELD	35 454
554	PRUEM	27 966	633	LAHN	77 410
555	BERNKASTEL-KUES	62 353	634	DILLENBURG	105 074
556	WITTLICH	67 841	635	BAD NAUHEIM	30 924
558	TRABEN-TRARBACH	30 065	636	FRIEDBERG (HESSEN)	141 935
559	OCHEM	25 257	637	OBFRUSEL (TAUNUS)	49 346
560	WUPPERTAL	456 685	638	BAD HONLURG V. D. RUHE	78 409
562	VELBERT	124 198	639	USINGEN	33 080
563	REMSCHIED	165 557	640	FULDA	109 198
565	SOLINGEN	220 365	641	FULDA	91 145
575	MENDEN (SAUERLAND)	85 076	642	LAUTERBACH	32 740
576	ARNSBERG	104 678	643	BAD HERSFELD	80 522
577	MESCHEDE	39 973	644	PEIRA	57 916
578	ELSTWIG	53 313	645	HANAU	223 966
579	BRILON	24 468	646	GELNHAUSEN	62 428
580	HAGEN	284 617	647	LUEDINGEN	81 234
581	WITTEN	107 036	648	WAECHTERSBAACH	45 218
582	CEVELSBERG	67 456	649	SCHLUECHTERN	36 840
583	SCHWELM	31 385	650	MAINZ	327 951
584	SCHWERTE	46 550	652	WORMS	113 078
586	ISERLOHN	95 484	653	PINGEN	75 048
587	HEMER	33 237	654	SIMMERN	36 038
588	LUEDENSCHEID	133 264	655	BAD KREUZNACH	115 642
590	SIEGEN	197 991	657	KIRN	27 235
591	KREUZTAL	45 587	658	IGAR-OBERSTEIN	84 489
592	BAD BERLEBURG	43 357	660	SAARPRUECKEN	295 708
594	LENNESTADT	62 615	661	LEUACH	99 961
595	FINNENTROP	38 082	662	VOELKLINGEN	108 197
596	GLPE	46 317	663	SAARLOUIS	142 292
597	PLETTENBERG	35 368	664	PERZIG	64 288
598	WERDOHL	42 678	665	ROMEURG	98 969
599	ALTENA	32 125	666	ZWEIBRUECKEN	53 551
600	FRANKFURT AM MAIN	632 565	667	SANKT INGEBERT	53 835

7 POSTLEITBEREICHE AM 31.12.1977 UND IHRE WOHNBEVOELKERUNG

NR	POSTLEITBEREICH NAME	BEVOEL- KERUNG	NR	POSTLEITBEREICH NAME	BEVOEL- KERUNG
668	NEUNKIRCHEN /SAAR	135 346	731	PLOCHINGEN	128 695
669	SANKT WENDEL	82 478	732	GOEPPINGEN	105 846
670	LUDWIGSHAFEN AM RHEIN	273 320	733	GOEPPINGEN	58 019
671	FRANKENTHAL (PFALZ)	147 234	734	GEISLINGEN AN DER STEIGE	58 331
672	SPEYER	142 197	740	TUEBINGEN	162 985
673	NEUSTADT AM DER WEINSTRASSE	112 460	741	REUTLINGEN	207 285
674	LANDAU IN DER PFALZ	143 527	742	MUENSINGEN	22 617
675	KAISERSLAUTERN	186 717	744	NUERTINGEN	91 816
676	ROCKENHAUSEN	28 699	745	HECHINGEN	57 145
678	PIRMASENS	98 288	746	HALINGEN	50 231
679	LANDSTUHL	116 432	747	ALBSTADT	72 537
680	MANNHEIM	377 371	748	SIGMARINGEN	44 529
683	SCHWETZINGEN	128 906	750	KARLSRUHE	357 924
684	LAMPERTHEIM	57 657	751	KARLSRUHE	144 854
690	HEIDELBERG	295 964	752	BRUCHSAL	124 168
692	SINSHEIM	78 426	753	PFORZHEIM	180 076
693	ESERBACH	34 004	754	NEUENEUERG	40 828
694	WEINHEIM	101 578	755	RASTATT	82 428
695	MOSBACH	74 272	756	GAGGENAU	51 217
696	OSTERBURKEN	54 527	757	BADEN-BADEN	57 705
697	LAUDA-KUENIGSHOFEN	49 689	758	HUEHL	43 784
698	WERTHEIM	43 449	759	ACHERN	56 551
699	BAD MERGENTHEIM	40 481	760	OFFENBURG	120 469
700	STUTTGART	584 554	761	OFFENBURG	47 371
701	STUTTGART-LAND	103 847	762	WOLFACH	17 679
702	STUTTGART 80-LAND	69 801	763	LAHR	85 470
703	ROERLINGEN	215 113	764	KEHL	29 546
705	WAIBLINGEN	129 140	770	SINGEN (HOHENTWIEL)	95 456
706	SCHORNDORF	97 279	771	DOENAUESCHINGEN	50 376
707	SCHWABISCH GMUEND	114 623	773	VILLINGEN-SCHWENNINGEN	102 182
708	AALEN	116 570	774	TRIBERG IM SCHWARZWALD	59 929
709	ELLWANGEN (JACST)	41 552	775	KONSTANZ	92 797
710	HEILBRONN	257 421	776	RADOLFZELL AM EODENSEE	54 816
711	OEHRINGEN	73 263	777	UEBERLINGEN	51 379
712	BIETIGHEIM-BISSINGEN	136 770	779	MESSKIRCH	30 419
713	MUEHLACKER	54 989	780	FREIEURG IM BREISGAU	291 067
714	LUDWIGSBURG	241 773	781	FREIBURG IM BREISGAU	54 655
715	ACKNANG	88 189	782	TITISEE-NEUSTADT	51 381
716	GAILDORF	29 042	783	EMMENDINGEN	83 181
717	SCHWABISCH HALL	58 395	784	MUELLHEIM	47 897
718	OPAILSHEIM	67 612	785	LOERRACH	91 188
720	TUTTLINGEN	88 298	786	SCHOPFHEIM	56 485
721	ROTTWIL	62 228	788	SAECKINGEN	78 023
723	SCHRAMBERG	51 729	789	WALDSHUT-TIENGFN	73 548
724	HORB AM NECKAR	51 878	790	ULM	201 651
725	LEONBERG	115 633	791	NEU-ULM	139 545
726	CALW	52 933	792	HEIDENHEIM AN DER BRENZ	124 242
727	NAGOLD	47 943	793	EHINGEN (DONAU)	49 117
729	FREUDENSTADT	64 733	794	RIEDLINGEN	43 307
730	ESSLINGEN AM NECKAR	159 988	795	BIBERACH AN DER RISS	134 312

7 POSTLEITBEREICHE AM 31.12.1977 UND IHRE WOHNBEVÖLKERUNG

NR	POSTLEITBEREICH NAME	BEVÖL- KERUNG	NR	POSTLEITBEREICH NAME	BEVÖL- KERUNG
796	AULENDORF	66 675	851	FUERTH	98 699
797	LEUTKIRCH IM ALLGAEU	37 121	852	ERLANGEN	162 124
798	RAVENSBURG	134 206	853	NEUSTADT A.D.AISCH	67 343
799	FRIEDRICHSHAFEN	94 873	854	SCHWABACH	107 683
800	MUENCHEN	1 314 478	855	FORCHHEIM	104 496
801	MUENCHEN-LAND OST	184 046	856	LAUF A.D.PEGNITZ	77 023
802	MUENCHEN-LAND SUED	77 073	857	PEGNITZ	40 710
803	MUENCHEN-LAND WEST	176 278	858	BAYREUTH	150 257
804	MUENCHEN-LAND NORD	70 599	859	MARKTREDWITZ	116 387
805	FREISING	149 377	860	BAMBERG	224 401
806	DACHAU	129 145	862	LICHTENFELS	93 650
807	INGOLSTADT	154 223	863	COPURG	103 876
808	FUERSTENFELDBRUCK	68 339	864	KRONACH	72 340
809	WASSERBURG A.INN	48 110	865	KULMBACH	67 192
810	GARMISCH-PARTENKIRCHEN	55 111	866	MUENCHENBERG	33 090
811	MURNAU	31 177	867	HOF	179 478
812	WEILHEIM	65 861	870	WUERZBURG	277 594
813	STARNBERG	46 365	871	KITZINGEN	78 874
815	HOLZKIRCHEN	31 367	872	SCHWEINFURT	220 774
816	MIESBACH	32 110	873	BAD KISSINGEN	68 636
817	BAD TOELZ	39 945	874	BAD NEUSTADT A.D.SAALE	74 830
818	TEGERNSEE	23 699	875	ASCHAFFENBURG	245 166
819	WOLFRATSHAUSEN	44 507	876	MILTENBERG	58 003
820	ROSENHEIM	168 183	877	LOHR A.MAIN	61 783
821	PRIEN A.CHIEMSEE	44 498	878	GEMUENDEN A.MAIN	74 507
822	TRAUNSTEIN	145 465	880	ANSBACH	174 351
823	BAD REICHENHALL	24 293	882	GUNZENHAUSEN	51 641
824	BERCHTESGADEN	24 261	883	TREUCHTLINGEN	101 293
825	DORFEN	40 854	885	DONAUWUERTH	137 950
826	MUEHLDORF A.INN	164 233	886	NOERDLINGEN	48 114
830	LANDSHUT	156 839	887	GUENZBURG	73 824
831	LANDSHUT	81 438	888	DILLINGEN A.D.DONAU	62 015
833	EGENFELDEN	31 668	889	AICHACH	63 312
834	PFARRKIRCHEN	49 987	890	AUGSEURG	479 619
835	PLATTLING	154 467	891	LANDSBERG A.LECH	64 299
836	DEGGENDORF	26 401	892	SCHONGAU	37 725
837	REGEN	70 808	893	SCHWABMUENCHEN	77 590
838	LANDAU A.D.ISAR	42 237	894	MEMMINGEN	123 285
839	PASSAU	205 945	895	KAUFHEUREN	121 705
840	REGENSBURG	196 899	896	KEMPTEN (ALLGAEU)	121 169
841	REGENSBURG	117 692	897	IMMENSTADT I.ALLGAEU	60 411
842	KELHEIM	66 473	898	OBERSTDORF	13 546
843	NEUMARKT I.D.OPF.	98 125	899	LINDAU (BODENSEE)	69 475
844	STRAUBING	105 677			
845	AMEERG	133 833			
846	SCHWANDORF	55 563			
847	NAEBURG	45 703			
848	WEIDEN I.D.OPF.	138 090			
849	CHAM	103 744			
850	MUERNBERG	691 965			

Fachserie 1: Bevölkerung und Erwerbstätigkeit

Reihe 1: Gebiet und Bevölkerung

1.1: Stand und Entwicklung der Bevölkerung

Vierteljährliche Berichte mit fortgeschriebenen Einwohnerzahlen gegliedert nach Geschlecht und Ländern; ferner Bevölkerungsbilanz der Länder. Ein erweitertes Programm, u. a. lange Reihen mit Angaben über Bevölkerungsdichte, durchschnittliche Bevölkerung und über Ausländer, enthalten die Jahresberichte.

1.2: Bevölkerung nach Verwaltungseinheiten

1.2.1: Bevölkerung der kreisfreien Städte und Landkreise

In jährlichen Berichten wird die Wohnbevölkerung nach Geschlecht nachgewiesen; ferner Angabe der Fläche und Bevölkerungsdichte in den Kreisen.

1.2.2: Bevölkerung der Gemeinden

Jährliche Darstellung der Wohnbevölkerung aller Gemeinden in alphabetischer Ordnung mit Schlüsselnummern und Postleitzahlen sowie Angaben über Bevölkerungsdichte und Fläche (jeweils zum Jahresanfang) sowie über Gemeinden nach Größenklassen.

1.3: Bevölkerung nach Alter und Familienstand

Jahresberichte, gegliedert nach Geschlecht und Ländern.

1.4: Ausländer

Die Ausländer im Bundesgebiet werden jährlich nach Staatsangehörigkeit, Alter, Familienstand, Geschlecht und Aufenthaltsdauer nachgewiesen; weitere Untergliederungen nach Ländern und z. T. nach Großstädten.

1.5: Staatsangehörigkeit

Jährlicher Nachweis der eingebürgerten sowie der aus der deutschen Staatsangehörigkeit entlassenen Personen; Gliederung nach Ländern, Geschlecht und Rechtsgrund.

1.S: Sonderbeiträge (unregelmäßige Folge)

S.1: Vorausschätzung der Bevölkerung für die Jahre 1972 bis 2000, gegliedert nach Geschlecht und Altersjahren.

S.2: Ausgewählte Strukturdaten für Ausländer

Bevölkerungs- und erwerbsstatistische Ergebnisse nach Ländern mit ausführlichen methodischen und textlichen Erläuterungen.

Reihe 2: Bevölkerungsbewegung

Zusammenfassender Jahresbericht mit Ergebnissen der natürlichen Bevölkerungsbewegung (Eheschließungen, Geburten, Sterbefälle, gerichtliche Ehelösungen), insbesondere mit langen Reihen und zahlreichen Schaubildern (z. T. in kreisweiser Gliederung).

2.1: Eheschließungen, Geborene, Gestorbene

Vierteljahresberichte, gegliedert nach Geschlecht; Gestorbene nach Altersjahren und Familienstand (regional nach Ländern).

2.2: Gerichtliche Ehelösungen

Jährliche Veröffentlichungen mit den Gliederungsmerkmalen: Art des Urteils, Scheidungsgründe, Ehedauer, Kinderzahl und Religionszugehörigkeit der Ehegatten.

2.3: Wanderungen

Vierteljährlicher Nachweis der Wanderungen über die Grenzen des Bundesgebietes nach Herkunfts- und Zielländern sowie innerhalb des Bundesgebietes (jeweils nach Geschlecht). Tief gegliederte Ergebnisse insbesondere auch regional nach Alter, Religionszugehörigkeit und Familienstand enthält ein gesonderter Jahresbericht.

2.S.1 Sonderbeiträge (unregelmäßige Folge)

Allgemeine Sterbetafel für die Bundesrepublik Deutschland. Ausführliche textliche und tabellarische Erläuterungen der Berechnungsmethode und der Ergebnisse.

Reihe 3: Haushalte und Familien

In meist jährlicher Folge werden (nach Ländern gegliedert) auf Haushalte und Familien bezogene Ergebnisse verschiedener Statistiken zusammengeführt und in den Abschnitten Privathaushalte; Haushaltsmitglieder; Familien; Frauen und Mütter; Ausländer; Kinder und Jugendliche nachgewiesen.

Reihe 4: Erwerbstätigkeit

4.1: Stand und Entwicklung der Erwerbstätigkeit

Jahresberichte, vorwiegend mit Mikrozensus-Ergebnissen, informieren über nahezu alle wichtigen Merkmale der Erwerbstätigen, Erwerbspersonen und Erwerbslosen einschl. entsprechender Bezugswerte zur Wohnbevölkerung (regional z. T. nach Regierungsbezirken gegliedert).

4.2: Sozialversicherungspflichtig beschäftigte Arbeitnehmer

Vierteljahresberichte in wirtschaftssystematischer Unterteilung einschl. Nachweisungen über Ausländer; regionale Unterteilungen einschl. Nachweisungen über Ausländer; regionale Unterteilungen bis zu Kreisen. Ferner ausführliche Jahresberichte. (Vorgesehen).

4.3: Streiks und Aussperrungen

In unregelmäßiger Folge (in jedem Fall jährlich) Nachweisungen über beteiligte bzw. betroffene Arbeitnehmer und verlorene Arbeitstage nach Wirtschaftsgruppen.

4.S: Sonderbeiträge (vorgesehen)

Ergebnisse von Einzelveröffentlichungen

Wahlen zum Deutschen Bundestag

Die Ergebnisse der Bundestagswahlen erscheinen in folgender Gliederung: Heft 1: Ergebnisse früherer Bundestags- und Landtagswahlen; Heft 2: Strukturdaten für die Bundestagswahlkreise; Heft 3: Vergleichszahlen aus früheren Wahlen für die Bundestagswahlkreise; Heft 4: Vorläufige Ergebnisse nach Wahlkreisen; Heft 5: Endgültige Ergebnisse nach Wahlkreisen; Heft 6: Allgemeine Wahlergebnisse nach Wahlkreisen, Sitzverteilung und Abgeordnete; Heft 7: Wahlergebnisse nach kreisfreien Städten und Landkreisen; Heft 8: Wahlbeteiligung und Stimmabgabe der Männer und Frauen nach dem Alter; Heft 9: Textliche Auswertung der Wahlergebnisse; Sonderheft: Die Wahlbewerber für die Wahl zum ... Deutschen Bundestag.

Volkszählung vom 27. Mai 1970

Hierzu wurden insgesamt 26 thematisch gegliederte Hefte veröffentlicht.

Systematiken

Systematik der Wirtschaftszweige, Ausgabe 1961 und 1970
Klassifizierung der Berufe (Systematisches und alphabetisches Verzeichnis der Berufsbenennungen)
Verzeichnis der Religionsbenennungen



STATISTISCHES BUNDESAMT
GUSTAV-STRESEMANN-RING 11
6200 WIESBADEN 1

Prospekte mit ausführlichen Angaben sind bei dem Verlag
W. Kohlhammer GmbH, Philipp-Reis-Straße 3, Postfach
421120, 6500 Mainz 42, Tel.: (06131) 5 93 44, erhältlich.