

STATISTISCHES
BUNDESAMT
WIESBADEN

DER VERKEHR

IN DER BUNDESREPUBLIK DEUTSCHLAND

Reihe 9 • Sonderbeiträge

Heft 1

Güterbewegung auf Eisenbahnen, Straßen und Wasserwegen

1955



61.296 4

VERLAG W. KOHLHAMMER GMBH / STUTTGART UND MAINZ

INHALT

	Seite
Vorbemerkung	3
I. Methodische Erläuterungen	4
II. Güterbewegung der Hauptverkehrswege 1955	6
III. Systematiken	
1. Verzeichnis der Verkehrsgebiete und der zugehörigen Verkehrsbezirke	10
2. Verzeichnis der Seegrenzen	11
3. Verzeichnis der Gütergruppen	12
IV. Tabellenteil	
1. Gesamtüberblick über den Güterverkehr	14
2. Versand und Empfang der Bundesländer nach Verkehrszweigen	15
3. Versand und Empfang der Verkehrsgebiete nach Verkehrszweigen	16
4. Versand u. Empfang der Verkehrsgebiete nach Verkehrszweigen u. Gütergruppen	
a) Verkehr innerhalb des Bundesgebietes ohne Saarland und Berlin (West) . . .	18
b) Verkehr des Bundesgebietes mit dem Saarland, Berlin (West) und Gebieten außerhalb des Bundesgebietes	68
Übersichtskarte der Verkehrsgebiete	118

Nachdruck — auch auszugsweise — nur mit Quellenangabe gestattet.

Erschienen im Januar 1961

Preis DM 7,—

Vorbemerkung

Die vorliegende Veröffentlichung enthält eine zusammenfassende Darstellung über die Güterbewegung der Hauptverkehrszweige Eisenbahnen, Straßenfernverkehr, Binnenschifffahrt und Seeschifffahrt. Nicht eingeschlossen ist die mengenmäßig bedeutende Güterbewegung im Nahverkehr mit Lastkraftfahrzeugen, für die entsprechende Zahlenangaben nicht verfügbar sind. Nicht einbezogen ist ferner die Güterbewegung im Luftverkehr, die im Vergleich zu den Transporten der übrigen Verkehrszweige nur ein geringes Gewicht hat.

Für das Zahlenwerk, das zum ersten Male in dieser Form der Öffentlichkeit dargeboten wird, wurde das Jahr 1955 gewählt, da eine Vollaufbereitung der Zahlenunterlagen für die Güterbewegung im Straßenfernverkehr bisher nur für das Jahr 1955 vorliegt. Auf die in der Güterbewegungsstatistik sonst übliche Darstellung der beförderten Güter nach Gütergattungen und der Verkehrsbeziehungen nach Verkehrsbezirken mußte aus Raumgründen verzichtet werden; die Güter wurden deshalb zu Gütergruppen und die Verkehrsbezirke zu einer Anzahl größerer Verkehrsgebiete zusammengefaßt.

Diesem Heft liegen die Zahlen aus folgenden Veröffentlichungen des Statistischen Bundesamtes zugrunde:

1. Güterbewegung auf den Eisenbahnen 1955
(Statistik der Bundesrepublik Deutschland, Band 185);
2. Güterbewegung im Fernverkehr mit Lastkraftfahrzeugen 1955, Heft 1 bis 3
(Der Verkehr in der Bundesrepublik Deutschland, Reihe 5, Straßenverkehr);
3. Die Binnenschifffahrt im Jahre 1955
(Statistik der Bundesrepublik Deutschland, Band 165);
4. Die Seeschifffahrt im Jahre 1955
(Statistik der Bundesrepublik Deutschland, Band 162).

I. Methodische Erläuterungen

1. Allgemeines

In der Statistik der Güterbewegung wurden nach dem Stande von 1955 erfaßt

- im Eisenbahnverkehr alle Transporte von Gütern und Tieren auf der Deutschen Bundesbahn und den nichtbundeseigenen Eisenbahnen zwischen Bahnhöfen des Bundesgebietes einschließlich Saarland und Berlin (West) sowie die Transporte zwischen einem Bahnhof des Bundesgebietes (ohne Saarland und Berlin) und einem Bahnhof des Sowjetsektors von Berlin, der sowjetischen Besatzungszone und des Auslandes. Nicht erfaßt wurde der Verkehr innerhalb des Saarlandes und innerhalb von Berlin (West);
- im Straßenfernverkehr die Transporte von Gütern und Tieren mit im Bundesgebiet — einschließlich Berlin (West), aber ohne Saarland — beheimateten Lastkraftfahrzeugen und Anhängern zur Lastenbeförderung im gewerblichen Güterfernverkehr (einschließlich Möbelfernverkehr) und im Werkfernverkehr sowie die Transporte der bundesbahneigenen und der im Auftrage der Deutschen Bundesbahn fahrenden Lastkraftfahrzeuge¹⁾;
- in der Binnenschifffahrt die Transporte von Gütern und Tieren mit deutschen und fremden Schiffen auf den Binnenwasserstraßen des Bundesgebietes (ohne die Binnenwasserstraßen von Berlin (West) und des Saarlandes) einschließlich des Binnen-See-Verkehrs. Binnen-See-Verkehr ist der Verkehr mit seegehenden Schiffen auf dem Rhein, dem Dortmund-Ems-Kanal, der Weser, der Elbe und dem Elbe-Lübeck-Kanal, soweit der Ein- und/oder Ausladeort der beförderten Güter oberhalb der Binnengrenze der Seeschifffahrt liegt; diese Grenze verläuft oberhalb von Lübeck, Hamburg, Bremen, Haren (Ems) und fällt im weiteren Verlauf mit der deutsch-niederländischen Grenze zusammen;
- in der Seeschifffahrt die Transporte von Gütern und Tieren mit deutschen und fremden Schiffen auf Fahrten, die entweder ganz außerhalb der Seegrenzen stattfinden oder auf denen diese Grenzen überschritten werden (vgl. Verzeichnis der Seegrenzen, S. 11), und die Transporte im Binnen-See-Verkehr.

2. Räumliche Abgrenzung des Erhebungsbereiches

In der ausführlichen Güterbewegungsstatistik werden die Verkehrsvorgänge nach Verkehrsbezirken, die nach wirtschaftlichen Gesichtspunkten gebildet sind, erfaßt und dargestellt. Zu diesem Zwecke ist das Bundesgebiet in 59 Verkehrsbezirke für den Landverkehr auf der Eisenbahn und auf der Straße, in 46 Verkehrsbezirke für den Binnenschiffsverkehr und in 12 Verkehrsbezirke für den Seeverkehr eingeteilt. In der vorliegenden Veröffentlichung mußte aus Gründen der Raumersparnis auf eine so detaillierte Aufgliederung verzichtet werden. Die einzelnen Verkehrsbezirke des Bundesgebietes wurden daher zu größeren Verkehrsgebieten zusammengefaßt, die den in der Statistik der Europäischen Gemeinschaft für Kohle und Stahl verwendeten Verkehrsgebieten entsprechen. Während bei den Landverkehrsbezirken Überschneidungen mit den Grenzen dieser Verkehrsgebiete nicht vorkommen, ist bei den Schifffahrtsbezirken die Übereinstimmung nicht vollkommen. Die verhältnismäßig geringfügigen Abweichungen, die zwischen einigen Schifffahrtsbezirken und den entsprechenden Landverkehrsbezirken bestehen, haben bei der Zu-

ordnung der Verkehrsbezirke zu den Verkehrsgebieten dazu geführt, diese Schifffahrtsbezirke nach den Landverkehrsbezirken auszurichten und die Zahlenangaben für den Schifffahrtsbezirk jeweils demjenigen Verkehrsgebiet zuzurechnen, in das der dem Schifffahrtsbezirk entsprechende Landverkehrsbezirk fällt. Die nachstehend genannten vier Schifffahrtsbezirke wurden nach dieser Richtlinie behandelt und den folgenden Landverkehrsbezirken bzw. Verkehrsgebieten zugeordnet:

Schifffahrtsbezirk	Landverkehrsbezirk	Verkehrsgebiet
Mittellandkanal zwischen Minden und Bergeshövede	Gebiet um Osnabrück	Westfalen
Jade- und Huntegebiet sowie die ostfriesischen Inseln	Oldenburg und Ostfriesland rechts der Ems	Emsland, Oldenburg
Dortmund-Ems-Kanal und Ems unterhalb Bergeshövede	Emsland und Ostfriesland links der Ems	Emsland, Oldenburg
Dortmund-Ems-Kanal nördlich der Lippe bis Bergeshövede	Münsterland	Westfalen

Die Güterbewegung im Binnen-See-Verkehr, der eine Mischung von See- und Binnenverkehr darstellt, wird sowohl in der Binnenschifffahrtsstatistik als auch in der Seeschifffahrtsstatistik nachgewiesen. Diese in Kauf genommene Doppelzählung bei der Schifffahrtsstatistik ist bei der Summenbildung über den Gesamtverkehr aller Verkehrszweige zu berücksichtigen.

In der Güterbewegungsstatistik 1955 wird der Verkehr des Bundesgebietes mit dem Saarland und mit Berlin (West) als Verkehr mit Gebieten außerhalb des Bundesgebietes behandelt und — wie auch der Verkehr des Bundesgebietes mit dem Sowjetsektor von Berlin, der sowjetischen Besatzungszone und dem Ausland — als grenzüberschreitender Verkehr dargestellt.

Für jedes der 15 Verkehrsgebiete des Bundesgebietes sind die Verkehrsbeziehungen nach Verkehrszweigen und nach Art und Menge der beförderten Güter nachgewiesen¹⁾:

- Verkehr innerhalb des Verkehrsgebietes (Eigenverkehr)
- Verkehr der Verkehrsgebiete untereinander (Wechselverkehr)
- Verkehr mit
 - dem Saarland,
 - Berlin (West),
 - dem Sowjetsektor von Berlin und der sowjetischen Besatzungszone,
 - dem Ausland.

Beim „Verkehr innerhalb des Verkehrsgebietes (Eigenverkehr)“ liegen Einlade- und Ausladeort der beförderten Güter im gleichen inländischen Verkehrsgebiet.

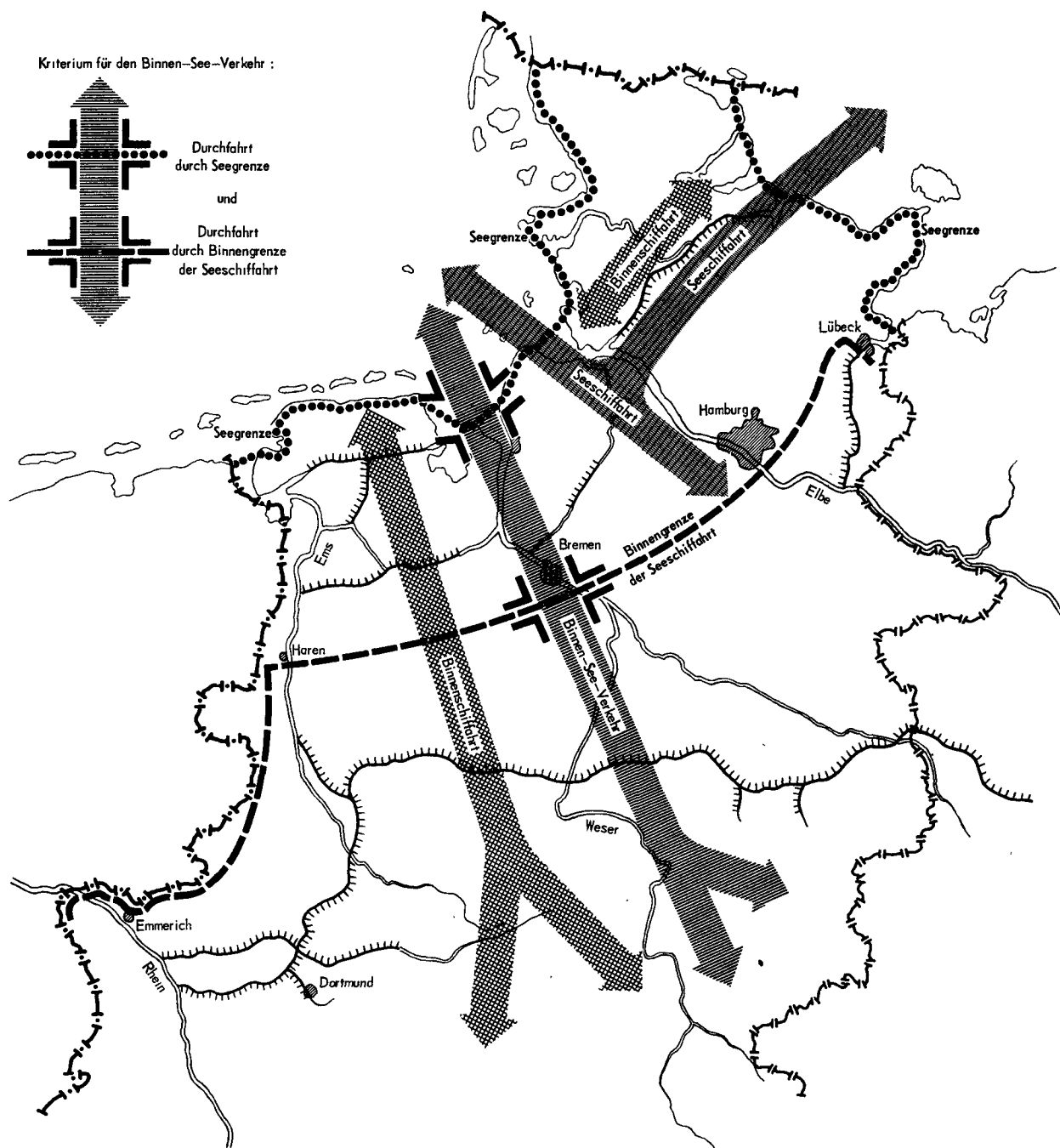
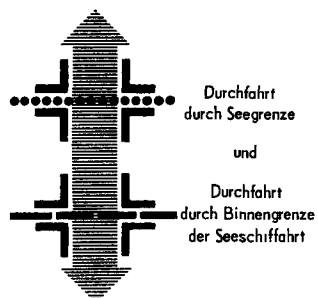
Als „Wechselverkehr“ gelten die Transporte, bei denen Güter zwischen den inländischen Verkehrsgebieten befördert werden. Eigen- und Wechselverkehr zusammen bilden den Binnenverkehr. Die unter 3 a) bis d) genannten Verkehrsarten werden im folgenden unter der Bezeichnung „Grenzüberschreitender Verkehr“ zusammengefaßt. Der Verkehr mit den Ostgebieten des Deutschen Reiches (Stand: 31. Dezember 1937), die zur Zeit unter sowjetischer und polnischer Verwaltung stehen, ist in der vorliegenden Veröffentlichung unter „Ausland“ nachgewiesen.

¹⁾ Gewerblicher Güterfernverkehr ist jede Beförderung von Gütern und Tieren (einschl. von Möbeln und Umzugsgut) für andere mit einem Kraftfahrzeug über die Grenzen der Nahzone hinaus oder außerhalb dieser Grenzen (§ 3 Güterkraftverkehrsgesetz); Werkfernverkehr ist die Güterbeförderung für eigene Zwecke eines Unternehmens in den gleichen Grenzen (§ 48 Güterkraftverkehrsgesetz).

²⁾ Vgl. das Verzeichnis der Verkehrsbezirke und Verkehrsgebiete, S. 10, sowie die Übersichtskarte auf S. 118.

ABGRENZUNG DER BEREICHE DER BINNENSCHIFFFAHRT, DER SEESCHIFFFAHRT UND DES BINNEN-SEE-VERKEHRS

Kriterium für den Binnen-See-Verkehr :



STAT. BUNDESAMT 60 - 546

3. Sachliche Abgrenzung des Erhebungsinhalts

In der Statistik der Güterbewegung werden die beförderten Gütern einschließlich der lebenden Tiere nach dem „Güterverzeichnis für die Verkehrsstatistiken“ nachgewiesen. Dieses Verzeichnis teilt die Güter in 130 Gütergattungen ein, die wiederum zu 25 Gütergruppen zusammengefaßt sind. Zugrunde gelegt wurde die Ausgabe 1951 dieses Verzeichnisses (vgl. „Güterverzeichnis für die Verkehrsstatistiken“, S. 12).

In der vorliegenden Darstellung der Güterbewegung der Hauptverkehrswege mußte aus Gründen der Raumersparnis auf den in der Güterbewegungsstatistik sonst üblichen ausführlichen Nachweis nach Gütergattungen ver-

zichtet werden. Im Tabellenwerk werden daher die von den einzelnen Verkehrszweigen beförderten Güter nur nach Gütergruppen ausgewiesen. Beim Nachweis der beförderten Güter nach Gütergruppen besteht zwischen dem Eisenbahnverkehr einerseits und dem Straßenfern- und Schiffsverkehr andererseits keine völlige Übereinstimmung. Die Abweichungen, die sich nur auf wenige unbedeutende Gütergattungen (wie „Tee“ und „Kakao“ und „Andere lebende Tiere“) erstrecken, sind allerdings geringfügig.

Für das im Eisenbahnverkehr sehr bedeutende Stückgut ist ein Nachweis der Verkehrsbeziehungen nicht möglich, da hier nur der jeweilige Versandbezirk, nicht aber auch der Empfangsbezirk statistisch erfaßt wird. Ebenso wie der Militärgut- und Dienstgutverkehr der Eisenbahnen ist der

Stückgutversand aus diesem Grunde im Tabellenwerk nur beim „Gesamtüberblick über den Güterverkehr“ (Tabelle 1) nachgewiesen.

Das statistisch angeschriebene Gewicht der beförderten Güter ist das Rohgewicht, d. h. das Gewicht einschließlich der Umschließung für die Aufbewahrung und für den Versand. Die lebend beförderten Tiere werden auf den Eisenbahnen nur nach der Stückzahl, bei den übrigen Verkehrszweigen nach ihrem Gewicht erfaßt. Anhand der aus der Statistik der gewerblichen Schlachtungen gewonnenen Durchschnittswerte für das Lebendgewicht der Tiere sind die Stückzahlen im Eisenbahnverkehr in Gewichtsmengen umgerechnet worden.

4. Aufbau des Tabellenwerkes

Die Tabellen über die Güterbewegung aller Verkehrsträger im Jahre 1955 sind so aufgebaut, daß sie in zunehmender Ausbreitung des Zahlenmaterials von einem Gesamtüberblick der Verkehrsvorgänge (Tabelle 1) über die Verkehrsbeziehungen der Bundesländer (Tabelle 2) zur Darstellung des Versands und Empfangs der einzelnen Verkehrsgebiete des Bundesgebietes nach Verkehrsrichtungen (Tabelle 3) und nach Gütergruppen (Tabelle 4) führen.

Tabelle 1 gibt einen Überblick über den Güterverkehr der einzelnen Verkehrszweige, unterteilt in nachstehende Verkehrsarten:

Binnenverkehr (Verkehr innerhalb der einzelnen Verkehrsgebiete und zwischen den Verkehrsgebieten des Bundesgebietes),

Grenzüberschreitender Verkehr (Verkehr der Verkehrsgebiete des Bundesgebietes mit Gebieten außerhalb des Bundesgebietes),

Durchgangsverkehr (Verkehr von Ausland zu Ausland und Verkehr zwischen Saarland, Berlin (West), Sowjetsektor von Berlin und sowjetischer Besatzungszone untereinander und dieser Gebiete mit dem Ausland, soweit dabei das Bundesgebiet berührt worden ist). Der Durchgangsverkehr wird in den Tabellen 2 bis 4 nicht nachgewiesen, da er seiner Art nach den dort nachgewiesenen Bundesländern und Verkehrsgebieten nicht zugeordnet werden kann.

In Tabelle 1 ist weiterhin der Fernverkehr mit Lastkraftwagen in „gewerblichen Güterfernverkehr“ und „Werkfernverkehr“ unterteilt, während beim Eisenbahnverkehr der Stückgut-, Dienstgut- und Militärgutverkehr in einer Summe zusätzlich kenntlich gemacht wurden.

Tabelle 2 vermittelt einen Überblick zunächst über die Güterbewegung innerhalb und zwischen den Ländern der Bundesrepublik und dann über den Versand und den Empfang der Bundesländer im Verkehr mit dem Saarland, Berlin (West), dem Sowjetsektor von Berlin und der sowjetischen Besatzungszone sowie mit dem Ausland, während Tabelle 3 dieselben Verkehrsvorgänge in der Untergliederung nach Verkehrsgebieten der Bundesrepublik darstellt.

Die Tabelle 4 gibt in ihrer Gesamtheit ein ausführliches Zahlenbild über den Güterverkehr der Verkehrsgebiete des Bundesgebietes nach Verkehrsbeziehungen und einzelnen Gütergruppen. Während die Tabelle 4 a den Verkehr der Verkehrsgebiete des Bundesgebietes untereinander enthält, gibt die Tabelle 4 b Aufschluß über den Versand und Empfang der Verkehrsgebiete des Bundesgebietes im Verkehr mit Gebieten außerhalb des Bundesgebietes sowie über ihren Gesamtverkehr je Verkehrszweig.

In allen Tabellen ist das Güteraufkommen der vier Verkehrszweige Eisenbahn, Straßenfernverkehr, Binnenschifffahrt und Seeschifffahrt getrennt nachgewiesen. Weiterhin wurde der Binnen-See-Verkehr grundsätzlich in einer besonderen Spalte dargestellt, weil er sowohl in den Zahlen über die Binnenschifffahrt als auch über die Seeschifffahrt enthalten ist. Von einer Summenbildung des Gesamtverkehrs der vier Verkehrszweige wurde Abstand genommen, weil der Binnen-See-Verkehr doppelt gezählt ist und weil ein nicht unerheblicher Teil der Güter von mehreren Verkehrszweigen hintereinander befördert worden ist (gebrochener Verkehr).

5. Erläuterungen zur Darstellungsweise

Die Gütermengen (einschließlich lebender Tiere) sind in vollen Tonnen ($t = 1000 \text{ kg}$) nachgewiesen. Bruchteile von Tonnen bis unter 500 kg sind nach unten und von 500 bis 999 kg nach oben abgerundet.

Eine Null (0) in einem Tabellenfeld bedeutet eine Transportmenge von weniger als 500 kg im Berichtsjahr.

Ein Strich (—) anstelle einer Zahl in einem Tabellenfeld bedeutet, daß im Berichtsjahr keine Güterbewegung nachgewiesen wurde.

Das Zeichen „x“ in den Spalten für den Binnen-See-Verkehr bei Eisenbahn und Straße bedeutet, daß Binnen-See-Verkehr hier nicht vorkommen kann.

Abweichungen in den Summen erklären sich durch Runden der Zahlen.

Aus darstellungstechnischen Gründen sind in den Vor- und Kopfspalten der Tabellen die Verkehrsgebiete des Bundesgebietes nur mit ihrer Kurzbezeichnung aufgeführt. Die genaue Bezeichnung dieser Verkehrsgebiete ist dem „Verzeichnis der Verkehrsbezirke und Verkehrsgebiete“ (S. 10) zu entnehmen. Aus den gleichen Gründen erscheinen in den Tabellen die Verkehrszweige mit folgender Kurzbezeichnung:

Eib = Eisenbahnen (Deutsche Bundesbahn und nicht-bundeseigene Eisenbahnen)

Str = Straßenfernverkehr mit Lastkraftfahrzeugen (gewerblicher Güterfernverkehr und Werkfernverkehr)

Bin = Binnenschifffahrt

See = Seeschifffahrt

II. Güterbewegung der Hauptverkehrszweige 1955

1. Bedeutung der Verkehrszweige

An den Gütermengen, die 1955 von den Hauptverkehrszweigen innerhalb des Bundesgebietes sowie von und nach Gebieten außerhalb der Bundesrepublik Deutschland befördert wurden, hat der Eisenbahnverkehr den größten Anteil. Von der Eisenbahn sind mehr Güter befördert worden als von den anderen Verkehrszweigen zusammen. Auf Binnenwasserstraßen sind noch nicht halb so viel Güter transportiert worden wie auf Schienenwegen. Hinsichtlich der Bedeutung des Straßenfernverkehrs ist zu berücksichtigen, daß der gesamte Nahverkehr und im Fernverkehr die Leistungen der ausländischen Lastkraftwagen, hauptsächlich im grenzüberschreitenden Verkehr, nicht in die hier

nachgewiesenen Angaben einbezogen sind. In den Transportmengen der Eisenbahnen, der Binnenschifffahrt, Seeschifffahrt und Luftfahrt sind dagegen auch die von nicht-deutschen Fahrzeugen beförderten Güter enthalten¹⁾. Der Luftgüterverkehr tritt bei einem Vergleich mit den Beförderungsmitteln der Massengüter noch sehr wenig in Erscheinung; seine Bedeutung beruht auf dem Transport hochwertiger, leicht verderblicher und eiliger Güter. Der Luftverkehr wurde in das eigentliche Zahlenwerk dieser Veröffentlichung nicht einbezogen.

¹⁾ In der Binnenschifffahrt 1955: 35,2 vH, 1959: 37,1 vH; in der Seeschifffahrt 1955: 58,5 vH, 1959: 56,5 vH. Die Güter des Luftverkehrs wurden 1955 fast ganz und 1959 noch stark überwiegend von ausländischen Flugzeugen befördert.

Von den Verkehrszweigen beförderte Gütermengen
1955 bis 1959

Mill. t

Verkehrszweig	1955	1956	1957	1958	1959
Eisenbahnverkehr ¹⁾	288,5	310,1	315,0	286,9	292,1
Fernverkehr mit Lastkraftfahrz. ²⁾	70,5	74,9	76,9	78,3	87,5
Binnenschifffahrt ³⁾	124,6	135,9	142,3	137,0	142,1
Seeschifffahrt	53,0	59,9	61,0	57,3	65,7
Luftverkehr ⁴⁾	0,06	0,06	0,05	0,05	0,06

¹⁾ Schienen- und Schiffsverkehr der Deutschen Bundesbahn und der nichtbundeseigenen Eisenbahnen des öffentlichen Verkehrs. —

²⁾ Transporte der im Bundesgebiet (ohne Saarland) einschl. Berlin (West) beheimateten Lastkraftfahrzeuge (einschl. der bundesbahneigenen und der im Auftrage der Deutschen Bundesbahn fahrenden); ohne Nahverkehr mit Lastkraftfahrzeugen. —

³⁾ Verkehr deutscher und ausländischer Schiffe auf den Binnenwasserstraßen des Bundesgebietes. —

⁴⁾ Beförderung durch in- und ausländische Luftfahrzeuge.

2. Verkehrsarten

Für die Landverkehrszweige Eisenbahn und Fernverkehr mit Lastkraftfahrzeugen ist der Binnenverkehr, das ist der Verkehr innerhalb der Verkehrsgebiete des Bundesgebietes und dieser Gebiete untereinander, das Rückgrat des Güteraufkommens. Sein Anteil am Gesamtverkehr ist bei den einzelnen Verkehrszweigen recht verschieden. Während im Straßenfernverkehr mehr als neun Zehntel¹⁾ und von den Eisenbahnen mehr als vier Fünftel aller Güter im Berichtsjahre im Binnenverkehr befördert wurden, ist in der Binnenschifffahrt dieser Verkehrsart nur etwa die Hälfte der gesamten Transportmenge zugefallen. In der Seeschifffahrt ist der Binnenverkehr, d. h. der Seeverkehr und Binnen-See-Verkehr zwischen deutschen Häfen, naturgemäß sehr gering.

Gesamtverkehr der Verkehrszweige 1955
nach Verkehrsarten

Verkehrszweig	Binnenverkehr		Grenzüberschreitender Verkehr		Durchgangsverkehr ⁴⁾		Gesamtverkehr	
	Mill. t	vH	Mill. t	vH	Mill. t	vH	Mill. t	vH
Eisenbahn ^{1) a}	239,9	83,2	45,3	15,7	3,3	1,1	288,5	100
	203,9	81,6	42,7	17,1	3,3	1,3	249,9	100
Fernverkehr mit Lastkr.-fahrzeugen ²⁾	66,1	93,7	4,4	6,2	0,0	0,1	70,5	100
Binnenschifffahrt ³⁾	64,4	51,7	53,5	42,9	6,7	5,4	124,6	100
Seeschifffahrt ³⁾	2,5	4,6	50,5	95,4	.	.	53,0	100

¹⁾ Gesamtverkehr a) einschl., b) ohne Stückgut-, Dienstgut- und Militärverkehr. Der ausführliche Nachweis im Tabellenteil bezieht sich auf die Angaben gemäß b). —

²⁾ Gewerblicher Güterfernverkehr und Werkfernverkehr. —

³⁾ Einschl. der im Binnen-See-Verkehr beförderten Mengen, die in gleicher Höhe sowohl in der Binnenschifffahrt als auch in der Seeschifffahrt enthalten sind. —

⁴⁾ Im Tabellenteil, ausgenommen Tabelle 1, nicht nachgewiesen.

Der Güteraustausch mit Gebieten außerhalb der Bundesrepublik hat besondere Bedeutung für das Transportaufkommen der Binnen- und Seeschifffahrt. In der Seeschifffahrt wurden die Güter fast ausschließlich im Verkehr mit dem Ausland befördert. Auch in der Binnenschifffahrt gingen reichlich zwei Fünftel des Güteraufkommens über die Grenzen des Bundesgebietes, hauptsächlich im Verkehr mit

dem Ausland. Sehr viel geringer sind dagegen die Transportanteile des grenzüberschreitenden Verkehrs im Landverkehr; von den Eisenbahnen wurden weniger als ein Fünftel, im Fernverkehr mit Lastkraftfahrzeugen sogar weniger als ein Zehntel²⁾ der gesamten Gütermenge im Verkehr mit Gebieten außerhalb des Bundesgebietes befördert. Bei den Eisenbahnen ist neben dem Auslandsverkehr der Empfang aus der sowjetischen Besatzungszone und im Straßenfernverkehr der Versand nach Berlin (West) von besonderer Bedeutung. Im Güterverkehr mit Gebieten außerhalb der Bundesrepublik besteht zwischen dem Landverkehr und dem Wasserverkehr ein weiterer wesentlicher Unterschied: Eisenbahn und Fernverkehr mit Lastkraftfahrzeugen weisen einen Versandüberschuß³⁾, Binnen- und Seeschifffahrt dagegen einen erheblichen Empfangsüberschuß auf.

Sehr gering ist der Anteil des Durchgangsverkehrs am gesamten Güterverkehr der Verkehrszweige (in der Seeschifffahrt wird der Durchgangsverkehr nicht nachgewiesen). Lediglich in der Binnenschifffahrt werden nennenswerte Mengen von Ausland zu Ausland im Durchgang durch das Bundesgebiet befördert.

3. Bundesländer

Im Gesamtverkehr der Bundesländer nimmt Nordrhein-Westfalen eine Sonderstellung ein. Mehr als die Hälfte der im Binnenverkehr des Bundesgebietes von allen Verkehrszweigen insgesamt beförderten Gütermengen entfällt auf dieses Bundesland. Das Verkehrsbild von Nordrhein-Westfalen ist entsprechend seiner Wirtschaftsstruktur gekennzeichnet durch einen besonders intensiven Eisenbahngüterverkehr innerhalb der Landesgrenzen und im Verkehr mit den übrigen Bundesländern; mehr als drei Fünftel (61,3 vH) aller im Berichtsjahre auf der Schiene innerhalb des Bundesgebietes beförderten Güter entfielen auf Nordrhein-Westfalen. Auf dem ausgedehnten Wasserstraßennetz in Nordrhein-Westfalen wurden durch die Binnenschifffahrt mehr Güter befördert als in allen anderen Bundesländern zusammen. Im Straßenfernverkehr liegt Nordrhein-Westfalen ebenfalls mit weitem Abstand an der Spitze aller Bundesländer, wenn auch sein Anteil an der Beförderungsmenge dieses Verkehrszweiges mit einem Drittel wesentlich kleiner ist als bei den Massenguttransportmitteln Schiene und Wasserstraße. Die stärksten Verkehrsbeziehungen unterhält Nordrhein-Westfalen im eigenen Lande. Vom gesamten Transportaufkommen wurden 1955 im Eisenbahnverkehr sieben Zehntel, im Straßenfernverkehr die Hälfte und im Binnenschiffsverkehr zwei Fünftel innerhalb der Landesgrenzen befördert.

Im Verkehr Nordrhein-Westfalens mit den anderen Bundesländern findet ein intensiver Güteraustausch in allen Verkehrszweigen vor allem mit Niedersachsen statt. Starke Verkehrsverflechtungen bestehen im Eisenbahnverkehr auch mit Bayern, im Straßenfernverkehr mit Hessen und in der Binnenschifffahrt mit Baden-Württemberg. Im grenzüberschreitenden Verkehr tritt die verkehrswirtschaftliche Sonderstellung von Nordrhein-Westfalen noch stärker hervor als im Binnenverkehr. Vom Versand aller Bundesländer in die Gebiete außerhalb der Bundesrepublik entfielen 1955 auf Nordrhein-Westfalen im Eisenbahnverkehr mehr als drei Viertel und im Binnenschiffsverkehr sieben Zehntel; im Straßenfernverkehr dagegen nur drei Zehntel. Die weitest größten Mengen des grenzüberschreitenden Verkehrs auf Schiene und Wasserstraße gingen in das Ausland, vom Fernverkehr auf Straßen nach Berlin (West). Beim Empfang aus Gebieten außerhalb der Bundesrepublik sind die Verkehrsbeziehungen Nordrhein-Westfalens mit dem Ausland infolge bedeutender Erzankünfte besonders im

²⁾ Im grenzüberschreitenden Fernverkehr mit Lastkraftfahrzeugen wirkt sich die schon mehrfach aufgezeigte statistische Lücke, d. h. die Nichterfassung der Leistungen ausländischer Lastkraftwagen, besonders stark aus. Bei deren Einbeziehung würde sich vermutlich Versand und Empfang ausgleichen oder der oben festgestellte Versandüberschuß sogar in einen Empfangsüberschuß verwandelt.

¹⁾ Wenn man in der Straßenfernverkehrsstatistik auch die Leistungen der ausländischen Lastkraftwagen erfaßte, würde der Anteil des Binnenverkehrs zugunsten des grenzüberschreitenden Verkehrs etwas absinken.

Binnenschiffsverkehr überragend; zwei Drittel des Güterempfanges aller Bundesländer in der Binnenschifffahrt gelangten 1955 nach Nordrhein-Westfalen.

Von den anderen Bundesländern hat Niedersachsen den größten Gesamtverkehr. Dieser zeichnet sich — ähnlich wie in Nordrhein-Westfalen — durch starken Eisenbahn- und Binnenschiffsverkehr aus. Innerhalb des Bundesgebietes liegt das Schwergewicht des Güteraustausches von Niedersachsen im Verkehr mit Nordrhein-Westfalen. Ein starker Güterstrom im Binnenschiffsverkehr ist nach Bremen gerichtet. Im Güterverkehr Niedersachsens mit Gebieten außerhalb des Bundesgebietes steht der Seeverkehr mit dem Ausland weitaus an erster Stelle; daneben sind von Bedeutung der Versand im Straßenfernverkehr nach Berlin (West) und der Empfang auf der Schiene aus der sowjetischen Besatzungszone.

Hamburgs verkehrswirtschaftliche Stellung ist gekennzeichnet durch seinen starken Seeverkehr mit dem Ausland und die dadurch bedingte Umschlagfähigkeit in allen Verkehrszweigen. Seine stärksten Verkehrsbeziehungen im Binnenverkehr bestehen mit Niedersachsen und Nordrhein-Westfalen. Größere Transportmengen gelangen auf der Schiene auch bis nach Bayern. Hamburgs Sonderstellung als bedeutender Güterumschlagplatz wird auch im Verkehr mit Berlin (West) und der sowjetischen Besatzungszone sichtbar.

Die süddeutschen Länder Baden-Württemberg und Bayern haben in gewissem Umfang zwar auch einen unmittelbaren Güterverkehr über die Bundesgebietsgrenzen hinaus aufzuweisen, doch liegt der Schwerpunkt in den Transporten innerhalb dieser Länder und mit den Nachbarländern sowie mit Nordrhein-Westfalen.

4. Verkehrsgebiete

Die Güterbewegung in den Verkehrsgebieten des Bundesgebietes ist gekennzeichnet durch sehr umfangreiche und überaus vielfältige Verkehrsbeziehungen zwischen den einzelnen Verkehrsgebieten und mit Gebieten außerhalb der Bundesrepublik. Besonders intensiv ist die Verkehrsverflechtung der Verkehrsgebiete im rheinisch-westfälischen Wirtschaftsraum. Bedeutende Güterströme fließen hier über ein dichtes Netz von Verkehrswegen nach allen Richtungen. Diese Verkehrsgebiete sind auch durch ein besonders großes Transportvolumen innerhalb ihrer eigenen Gebietsgrenzen ausgezeichnet. Die Verkehrsgebiete an der Küste des Bundesgebietes liegen im Schnittpunkt zahlreicher Güterströme, die nur in einer Minderzahl dort enden, vielmehr zum größten Teil vom Hinterland über diese Schnittpunkte, die zugleich Umschlagpunkte sind, in überseeische Gebiete und umgekehrt verlaufen.

Auch im Süden der Bundesrepublik gibt es Verkehrsgebiete, die umfangreiche und sehr ausgeprägte Verkehrsbeziehungen zu den Gebieten innerhalb und außerhalb des Bundesgebietes — besonders zum Ausland und zur sowjetischen Besatzungszone — unterhalten.

Mit weitem Abstand an der Spitze aller Verkehrsgebiete liegt das „Ruhrgebiet“, das Zentrum der deutschen Schwerindustrie. Seine Güterbewegung ist gekennzeichnet durch sehr große Massenguttransporte auf den Eisenbahnen und den Binnenwasserstraßen. Beim Güterversand entfiel 1955 ein Drittel aller auf den Eisenbahnen innerhalb des Bundesgebietes beförderten Mengen auf das „Ruhrgebiet“, beim Güterempfang ein Fünftel. Der starke Versandüberschuß des „Ruhrgebietes“ — er ist ebenfalls am höchsten von allen Verkehrsgebieten — zeigt sich bei allen Verkehrszweigen; er ist am größten beim Schienenverkehr (+ 26,07 Mill. t), wesentlich kleiner dagegen beim Binnenschiffsverkehr (+ 5,70 Mill. t zuzüglich 0,15 Mill. t Binnen-See-Verkehr) und beim Straßenfernverkehr (+ 1,65 Mill. t).

Das „Ruhrgebiet“ ist Ausgangs- und Zielgebiet der mächtigsten Güterströme innerhalb des Bundesgebietes. Aller-

dings verbleibt ein erheblicher Teil der Beförderungsmengen innerhalb seiner Grenzen. Der Güteraustausch mit den anderen Verkehrsgebieten erfolgt hauptsächlich auf dem Schienenwege mit den benachbarten Verkehrsgebieten „Westfalen“, „Duisburg“ und „Nordrheinland“. Diese drei Verkehrsgebiete nehmen etwa ein Drittel aller Versandgüter auf den Eisenbahnen vom „Ruhrgebiet“ auf. Ein breiter Strom von Versandgütern ist auf der Schiene bis in das „Elbe-Ostseegebiet“, ein anderer bis nach „Südbayern, Oberpfalz“ gerichtet. Auf den Wasserstraßen bewegen sich zwei bedeutende Versandströme aus dem „Ruhrgebiet“ nach dem „Übrigen Niedersachsens und Nordhessen“ und nach „Ludwigshafen, Mannheim“. Zwei andere, annähernd gleich große Güterströme empfängt das „Ruhrgebiet“ aus den Verkehrsgebieten „Nordrheinland“ und „Emsland, Oldenburg“. Im Fernverkehr mit Kraftfahrzeugen findet der wichtigste Güteraustausch zwischen dem „Ruhrgebiet“ und den beiden Verkehrsgebieten „Übriges Niedersachsens, Nordhessen“ und „Westfalen“ statt.

Im grenzüberschreitenden Verkehr bestehen umfangreiche Verkehrsbeziehungen zwischen dem „Ruhrgebiet“ und dem Ausland (insbesondere mit den westeuropäischen Ländern) sowohl auf den Eisenbahnen als auch auf den Binnenwasserstraßen. Ein starker Güterstrom wird von der Eisenbahn auch nach Berlin (West) geleitet.

Nächst dem „Ruhrgebiet“ haben die benachbarten Verkehrsgebiete „Nordrheinland“, „Übriges Niedersachsens, Nordhessen“ und „Westfalen“ den größten Güterverkehr. Zwischen ihnen und dem „Ruhrgebiet“ werden besonders im Eisenbahnverkehr große Gütermengen ausgetauscht. „Nordrheinland“ versendet und empfängt von allen Verkehrsgebieten die größten Mengen im Fernverkehr mit Lastkraftfahrzeugen. Dieses Verkehrsgebiet unterhält auf Schiene und Wasserstraße außerdem bedeutende Verkehrsbeziehungen mit dem Ausland.

Im Norden des Bundesgebietes ragt unter den Verkehrsgebieten das „Elbe-Ostseegebiet“ durch sehr umfangreiche und weitgespannte Verkehrsbeziehungen hervor. Innerhalb des Bundesgebietes reichen diese auf Schiene und Straße bis nach „Südbayern, Oberpfalz“, im Seeverkehr über den Welthafen Hamburg in das europäische und außereuropäische Ausland. Auch „Rheinland-Pfalz“ ist durch starke Verkehrsbeziehungen mit einer Reihe von Verkehrsgebieten eng verknüpft. Bemerkenswert ist die Bedeutung des Straßenfernverkehrs in diesem Gebiet, dessen Versandmengen — als einzige Ausnahme unter allen Verkehrsgebieten — sogar diejenigen der Eisenbahn übertreffen. Das Schwergewicht der Verkehrsbeziehungen von „Rheinland-Pfalz“ liegt im rheinisch-westfälischen Wirtschaftsraum; mit „Nordrheinland“, dem „Ruhrgebiet“ und „Westfalen“ werden sehr große Gütermengen (hauptsächlich Steine, Erden, Bindemittel und Kunststeinwaren) ausgetauscht. Enge Verkehrsverflechtung besteht auch mit dem benachbarten „Mittel-Südhausen“. Ein umfangreicher Versandstrom ist in das „Neckargebiet“ gerichtet. Im grenzüberschreitenden Verkehr werden größere Gütermengen zwischen „Rheinland-Pfalz“ und dem Saarland sowie mit dem Ausland ausgetauscht.

Im Süden des Bundesgebietes hat „Südbayern, Oberpfalz“ eine Sonderstellung unter den Verkehrsgebieten dieses Raumes. Sein Verkehrsbild beherrscht der Eisenbahnverkehr, der seine Transporte allerdings ganz überwiegend auf den Verkehr innerhalb der Grenzen des Verkehrsgebietes beschränkt. Daneben haben für den Güteraustausch auf den Eisenbahnen nur „Franken“ und das „Neckargebiet“ Bedeutung. Mit diesen beiden Nachbarbezirken hat „Südbayern, Oberpfalz“ auch im Straßenfernverkehr die stärkste Verkehrsverflechtung. Im grenzüberschreitenden Verkehr geht die Hauptmenge des Versandes von „Südbayern, Oberpfalz“ in das Ausland, während beim Empfang neben das Ausland (hauptsächlich Italien, Österreich und Tschechoslowakei) auch die sowjetische Besatzungszone (Kohlenverkehr) und das Saarland treten.

III. Systematiken

1. Verzeichnis der Verkehrsgebiete und der zugehörigen Verkehrsbezirke

Verkehrsgebiet ¹⁾			Land-Verkehrsbezirk		Schifffahrtsbezirk	
Nr.	Bezeichnung	Zuordnung der Bundesländer	Nr.	Bezeichnung	Nr.	Bezeichnung
1	Schleswig-Holstein, Hamburg, niedersächsisches Elbegebiet (Elbe-, Ostseegebiet)	SchH Hmb T. (Teil) Ndsa	1 2 3 4 5 6 7	Lübeck Schleswig-Holstein, Ostseegebiet Schleswig-Holstein, Nordseegebiet Niedersachsen längs d. Unterelbe Hamburg Südtostteil v. Schleswig-Holstein Niedersachsen längs d. Oberelbe	1 2 3/4 5 6/7	Lübeck Schleswig-holsteinisches Ostseegebiet (ohne 1) Untereelbegebiet und schleswig-holsteinisches Nordseegebiet Hamburg Elbe u. ihre Seitenwasserstraßen oberhalb von Hamburg u. Lübeck
2	Bremen, niedersächsisches Unter- und Mittelwesergebiet (Unter-, Mittelwesergebiet)	Brm T. Ndsa	8 9 10	Unterwesergebiet Bremen Mittl. Wesergebiet in Niedersachsen	8 9 10	Unterwesergebiet Bremen Ndsa Mittelweser zwischen Minden und Bremen (je ausschl.) und Aller (Teil Niedersachsen)
3	Emsland, Oldenburg	T. Ndsa	18 19 20	Emden Oldenburg u. Ostfriesland rechts der Ems Emsland u. Ostfriesland links der Ems	18 19 20	Emden Jade- und Huntegebiet sowie die ostfriesischen Inseln Dortmund-Ems-Kanal und Ems unterhalb Bergeshövede (ohne 18)
4	Übriges Niedersachsen, Nordhessen	T. Ndsa T. NrhW T. Hess	11 12 13 14 15 16	Ob. Wesergebiet in Niedersachsen u. Südharz Ostwestfalen-Lippe Kurhessen-Waldeck Gebiet um Braunschweig Mittellandkanalgebiet um Hannover und Hildesheim (ohne 16) Hannover	11/13 10 14 15 16	Oberweser bis Minden (einschl.) sowie Werra und Fulda NrhW Mittelweser zwischen Minden und Bremen (je ausschl.) (Teil Nordrhein-Westfalen) Mittellandkanal zwischen Rügen und Peine (je einschl.) Mittellandkanal zwischen Peine und Minden (je ausschl.) — (ohne 16) Hannover
5	Duisburg	T. NrhW	30	Duisburg	30	Duisburg
6	Ruhrgebiet (ohne Duisburg) (Ruhrgebiet)	T. NrhW	24/26 27 28 31	Ruhrgebiet (ohne 27 u. 28) Dortmund Essen Rheinhäfen des Ruhrgebietes (ohne 30)	24 25 26 27 28 31	Rhein-Herne-Kanal, Ruhrkanal und Dortmund-Ems-Kanal südl. d. Lippe (ohne 27 und 28) Wesel-Datteln-Kanal (Lippekanal) Datteln-Hamm-Kanal (Lippekanal) Dortmund Essen Rheinhäfen des Ruhrgebietes (ohne 30)
7	Westfalen (ohne Ruhrgebiet) (Westfalen)	T. Ndsa T. NrhW	17 21 22 23 41	Gebiet um Osnabrück Münsterland Südost-Westfalen Gebiet um Hagen NrhW Siegerland, Lahn- u. Dillgebiet (Teil Nordrhein-Westfalen)	17 21 — —	Mittellandkanal zwischen Minden (einschl.) und Bergeshövede (ausschl.) Dortmund-Ems-Kanal nördl. der Lippe bis Bergeshövede (einschl.) — —
8	Nordrheinland (ohne Ruhrgebiet) (Nordrheinland)	T. NrhW	29 32 33 34 35 36 37 38	Niederrheingebiet unterhalb des Ruhrgebietes Gebiet um Krefeld, M.-Gladbach, Neuss Gebiet um Düsseldorf Köln Bergisches Land Rhein, Braunkohlenrevier Gebiet um Aachen NrhW Siegburg, Neuwieder Becken und Eifel (Teil Nordrhein-Westfalen)	29 32/33 34/37 38	Niederrhein unterhalb des Ruhrgebietes Niederrhein um Düsseldorf (von Krefeld bis Monheim je einschl.) Niederrhein um Köln (von oberhalb Monheim bis oberhalb Lülldorf) NrhW Mittelrhein von Lülldorf bis Koblenz (je ausschl.) (Teil Nordrhein-Westfalen)
9	Rheinland-Pfalz (ohne Ludwigshafen)	T. RhPf	38 39/40 41 42 46	RhPf Siegburg, Neuwieder Becken u. Eifel (Teil Rheinl.-Pfalz) Moselgebiet RhPf Siegerland, Lahn- u. Dillgebiet (Teil Rheinland-Pfalz) RhPf Rheingau und Rheinhessen (Teil Rheinland-Pfalz) Rheinpfalz	38 39 40 41 42/43 46/47	RhPf Mittelrhein von Lülldorf bis Koblenz (je ausschl.) (Teil Rheinland-Pfalz) RhPf Mittelrhein von unterhalb Koblenz bis unterhalb Bingen (Teil Rheinland-Pfalz) Mosel RhPf Lahn (Teil Rheinland-Pfalz) RhPf Mittelrhein um Mainz und Wiesbaden (von unterhalb Bingen bis unterhalb Mannheim) (Teil Rheinland-Pfalz) RhPf Oberrhein um Karlsruhe (Teil Rheinland-Pfalz)

10	Mittel-, Südhessen	T. Hess	41 42 43 54 55 56 57	Hess Siegerland, Lahn- und Dillgebiet (Teil Hessen) Hess Rheingau und Rheinhessen (Teil Hessen) Südhessen (Starkenburger Land) Hess Nordbaden (Teil Hessen) Untermaingebiet in Hessen (ohne 56) Frankfurt/M. (Wirtschaftsgebiet) Mittelhessen	39 41 42/43 52/54 55 56 —	Hess Mittelrhein von unterhalb Koblenz bis unterhalb Bingen (Teil Hessen) Hess Lahn (Teil Hessen) Hess Mittelrhein um Mainz und Wiesbaden (von unterhalb Bingen bis unterhalb Mannheim) (Teil Hessen) Hess Neckar (Teil Hessen) Main in Hessen (ohne 56) Frankfurt/M. (Wirtschaftsgebiet)
11	Ludwigshafen, Mannheim	T. RhPf T. BaWü	44 45	Ludwigshafen Mannheim (Wirtschaftsgebiet)	44 45	Ludwigshafen Mannheim (Wirtschaftsgebiet)
12	Oberrrheingebiet in Baden-Württemberg (ohne Mannheim) (Oberrrheingebiet)	T. BaWü	47 48/50	Gebiet um Karlsruhe u. Bruchsal Mittel- und Südbaden	46/47 48 49 50	BaWü Oberrrhein um Karlsruhe (Teil Baden-Württemberg) Oberrrhein um Kehl Oberrrhein von oberhalb Kehl bis Weil (einschl.) Hochrhein und Bodensee
13	Übriges Baden-Württemberg (Neckargebiet)	T. BaWü	51 52 53 54	Südwürttbg. u. Hohenzollern Württemberg (ohne 51 u. 53) Stuttgart BaWü Nordbaden (ohne 45 u. 47) (Teil Baden-Württemberg)	— 52/54 59	BaWü Neckar (Teil Baden-Württemberg) BaWü Main um Würzburg (von oberhalb Klingenberg bis oberhalb Würzburg) (Teil Baden-Württemberg)
14	Franken	T. Bay	58/60 61 62	Unterfranken Ober- und Mittelfranken Nürnberg und Fürth	58 59 60 61/62	Main um Aschaffenburg (von Kahl bis Klingenberg (je einschl.) Bay Main um Würzburg (von oberhalb Klingenberg bis oberhalb Würzburg) (Teil Bayern) Main oberhalb von Würzburg (ausschl.) Ludwigskanal in Mittel- u. Oberfranken
15	Südbayern, Oberpfalz	T. Bay	63 64 65 66	Oberpfalz und Niederbayern Oberbayern (ohne 65) München Schwaben	63/66	Donau nebst Zuflüssen und der Ludwigskanal südlich von Nürnberg und Fürth

¹⁾ Die in den Tabellen benutzten Kurzbezeichnungen sind in Klammern gesetzt.

2. Verzeichnis der Seegrenzen

Nach den Bestimmungen der 3. Durchführungsverordnung zum Flaggenrechtsgesetz vom 3. August 1951 (Bundesgesetzblatt II S. 155) gelten die Fahrten seewärts der nachstehend aufgeführten Grenzen als Seefahrten¹⁾. Die Grenzen liegen:

- bei der Emsmündung:
auf der Verbindungslinie zwischen den Leuchttürmen Delfzyl u. Knock;
- bei der Jade:
auf der Verbindungslinie zwischen dem Oberfeuer Schillighörn und dem Kirchturm Langwarden;
- bei der Wesermündung:
auf der Verbindungslinie zwischen den Kirchtürmen Langwarden und Kappel;
- Bei der Elbmündung:
auf der Verbindungslinie von der Kugelbake bei Dörse zur nordwestlichen Spitze des Hohen Ufers (Dieksand);
- bei der Meldorfer Bucht:
auf der Verbindungslinie von der nordwestlichen Spitze des Hohen Ufers (Dieksand) zum Westmolenkopf Büsum;
- bei der Eidermündung:
auf den durch Kating Kirche gelegten Längengrad;
- bei der Flensburger Förde:
auf der Verbindungslinie zwischen dem Kekenis-Leuchtturm und Birknack;
- bei der Schleimündung:
auf der Linie über die Molenköpfe Schleimünde;
- bei der Eckernförder Bucht:
auf der Verbindungslinie von Boknis-Eck zur Nordostspitze des Festlandes bei Dänisch-Nienhof;
- bei der Kieler Förde:
auf der Verbindungslinie zwischen dem Leuchtturm Bülk und dem Marine-Ehrenmal Laboe;
- bei der Trave:
auf der Verbindungslinie der beiden äußeren Molenköpfe bei Travemünde.

¹⁾ Für den Verkehr des Binnenlandes mit außerhalb der Seegrenzen liegenden Gebieten, der ohne Umladung vor sich geht, sind insoweit Ausnahmen vorgesehen, als dieser Verkehr auch für die Binnenschiffahrtsstatistik zu erfassen ist.

3. Verzeichnis der Gütergruppen

Gütergruppe mit zugehörigen Gütergattungen	Eisenbahn	Straßenfernverkehr Binnenschifffahrt Seeschifffahrt	Gütergruppe mit zugehörigen Gütergattungen	Eisenbahn	Straßenfernverkehr Binnenschifffahrt Seeschifffahrt
	Nr. der Gütergattung			Nr. der Gütergattung	
A. Tierische Stoffe zur Ernährung			M. Chemische Erzeugnisse, außer Düngemitteln		
Fische, auch Zubereitungen	01	01	Schwefelsäure	120	120
Fleisch, auch Zubereitungen	02	02	Soda, Atznatron, Pottasche	121	121
Milch und Rahm	03	03	Farbstoffe, Farben und Lacke	122	122
Eier	04	04	Nicht besonders genannte chemische Erzeugnisse	123	123
B. Getreide, Hülsenfrüchte			N. Düngemittel		
Weizen	10	10	Düngerkalk	130	130
Roggen	11	11	Thomasmehl	131	131
Gerste	12	12	Andere Phosphatdüngemittel, außer Mischdünger	132	132
Hafer	13	13	Kalidüngemittel, außer Mischdünger	133	133
Mais	14	14	Stickstoffdüngemittel, außer Mischdünger	134	134
Reis	15	15	Mischdünger	135	135
Hülsenfrüchte	16	16	Andere Düngemittel	136	136
C. Andere pflanzliche Rohstoffe zu Nahrungs- und Genußmitteln			O. Rohstoffe und Halbwaren der Lederwirtschaft		
Gemüse	20	20	Pflanzliche Gerbmittel	140	140
Obst, Südfrüchte	21	21	Häute, Felle	141	141
Kartoffeln	22	22	Leder	142	142
Zuckerrüben	23	23	P. Rohstoffe und Halbwaren der Textilwirtschaft		
Olisaaten, Ölfrüchte	24	24	Wolle	150	150
Kaffee	25	25	Baumwolle	151	151
Rohtabak	26	26	Andere Spinnstoffe	152	152
Tee	Teil 41	27	Garne	153	153
Kakao	Teil 41	28	Lumpen	154	154
D. Zubereitete Nahrungs- und Genußmittel, Stärke, Spiritus			Q. Holz und Holzwaren		
Milcherzeugnisse	30	30	Stammholz über 1,5 m Länge, Bau-		
Speisefett außer Butter	31	31	stangen	160	160
Andere tierische und pflanzliche Fette und Öle	32	32	Faserholz, Papierholz	161	161
Roggen- und Weizenmehl	33	33	Grubenholz	162	162
Malz	34	34	Anderes unbearbeitetes Holz, Holzabfälle	163	163
Stärke	35	35	Hölzerne Schwellen	164	164
Rohzucker	36	36	Schnittholz, Faßholz, Werkstücke	165	165
Verbrauchszucker	37	37	Holzwaren	166	166
Wein, Most	38	38	R. Zellstoff, Papier		
Bier	39	39	Zellstoff, Holzschliff, Strohstoff	170	170
Spirit	40	40	Papier, Pappe	171	171
Andere Nahrungs- u. Genußmittel (bei Eisenbahnen einschl. Tee u. Kakao)	Teil 41	41	S. Kunststein-, Ton-, Glaswaren		
E. Futtermittel			Betonwaren	180	180
Kleie und Futtermehl aus Getreide	50	50	Künstliche Steine, Platten, Röhren	181	181
Ölkuchen	51	51	Andere Steingut-, Ton-, Porzellanwaren	182	182
Rauhfutter	52	52	Glas, Glaswaren	183	183
Stroh	53	53	T. Eisen und Stahl, Eisen- und Stahlwaren		
Andere Futtermittel	54	54	Roheisen, Eisenlegierungen	190	190
F. Nicht besonders genannte tierische und pflanzliche Rohstoffe	60	60	Halbzeug und Blöcke aus Stahl	191	191
G. Erze			Alteisen u. Abfälle von Eisen u. Stahl	192	192
Eisenerze, Manganerze	70	70	Eisenbahnoberbauzeug aus Eisen und Stahl	193	193
Schwefelkies	71	71	Stab- und Formeisen und -stahl	194	194
Schwefelkiesabbrände	72	72	Bleche und Platten aus Eisen und Stahl	195	195
Kupfererze	73	73	Röhren und Rohre aus Eisen und Stahl	196	196
Andere Erze	74	74	Eisen- und Stahldraht	197	197
Eisenschlacken zur Verhüttung	75	75	Andere Gießerei- und Walzwerks-erzeugnisse	198	198
H. Kohlen, Torf			Maschinen, Apparate	199	199
Steinkohlen	80	80	Bauwerksteile aus Eisen und Stahl	200	200
Steinkohlenbriketts	81	81	Andere Eisen- und Stahlwaren	201	201
Steinkohlenkoks	82	82	U. NE-Metalle und NE-Metallwaren		
Rohbraunkohlen	83	83	Rohkupfer, Kupferlegierungen	210	210
Braunkohlenbriketts	84	84	Rohzink, Zinklegierungen	211	211
Braunkohlenkoks	85	85	Rohblei, Bleilegierungen	212	212
Torf	86	86	Rohe Leichtmetalle, auch Legierungen	213	213
J. Mineralöle, Mineralölderivate			Andere rohe NE-Metalle, auch Legierungen	214	214
Rohes Erdöl, Stein- u. Braunkohlenteer	90	90	Altmetalle u. Abfälle von NE-Metallen	215	215
Benzin	91	91	NE-Metallhalbzeug	216	216
Benzol	92	92	NE-Metallwaren	217	217
Gasöl, Dieselöl	93	93	V. Fahrzeuge aller Art	220	220
Andere Mineralölderivate, Mineralölrückstände	94	94	W. Nicht besonders genannte Industrieerzeugnisse, Sammelgut		
K. Steine, Erden, Bindmittel, Schutt			Nicht besonders genannte Industrieerzeugnisse	230	230
Rohe und bearbeitete Natursteine	100	100	Sammelgut ohne nähere Bezeichnung	231	231
Gewöhnliche Erde, Kies, Sand (bei Eisenbahnen einschl. Müll u. Schutt)	Teil 101	101	X. Umzugsgut, gebrauchte Verpackungen, Baugerätschaften	240	240
Kalk und Gips, außer zum Düngen	102	102	Z. Lebende Tiere		
Zement, Mörtel	103	103	Pferde, Esel	250	250
Müll, Schutt (einschl. Bauschutt) und dergl.	Teil 101	104	Rindvieh, außer Kälbern	251	251
L. Andere mineralische Rohstoffe			Kälber	252	252
Stein- und Siedesalz	110	110	Schafe, Ziegen	253	253
Tonerde, Bauxit, Kryolith	111	111	Schweine, außer Ferkeln	254	254
Andere mineralische Rohstoffe (bei Eisenbahnen einschl. Rohphosphate)	Teil 112	112	Ferkel	255	255
Rohphosphate	Teil 112	113	Geflügel	256	256
			Andere lebende Tiere	—	257

Tabellenteil

IV. Tabellenteil

1. Gesamtüberblick über den Güterverkehr 1955

in 1000 t

Verkehrsart	Eisenbahn ¹⁾		Fernverkehr mit Lastkraftfahrzeugen ²⁾			Binnen- schifffahrt	See- schifffahrt	darunter Binnen- seever- kehr ³⁾
	einschl. Stückgutverkehr Dienstgutverkehr Militärverkehr	ohne Stückgutverkehr Dienstgutverkehr Militärverkehr	ins- gesamt	gewerbl. Güter- fernverkehr	davon Werk- fernverkehr			
Binnenverkehr	239 925	203 941	66 077	44 192	21 885	64 422	2 458	955
davon								
Verkehr innerhalb der Ver- kehrsgebiete	.	78 328	14 299	7 606	6 693	14 667	289	-
Verkehr der Verkehrsgebiete untereinander	.	125 613	51 778	36 586	15 192	49 755	2 169	955
Grenzüberschreitender Verkehr	45 279	42 688	4 402	3 779	623	53 510	50 537	538
Versand	24 886	24 227	2 807	2 386	421	21 904	15 296	215
davon nach								
dem Saarland	1 340	1 337	61	46	15	-	-	-
Berlin (West)	2 401	2 252	2 418	2 084	334	1 678	1	-
dem Sowjetsektor von Berlin und der sowjetisch besetz- ten Zone	788	788	23	21	2	636	7	-
dem Ausland	20 357	19 850	305	235	70	19 590	15 288	215
Empfang	20 393	18 461	1 595	1 393	202	31 606	35 241	323
davon aus								
dem Saarland	4 770	3 723	311	293	18	23	-	-
Berlin (West)	117	95	681	636	45	144	-	-
dem Sowjetsektor von Berlin und der sowjetisch besetz- ten Zone	4 495	4 467	39	37	2	823	0	-
dem Ausland	11 011	10 176	564	427	137	30 616	35 241	323
Durchgangsverkehr ⁷⁾	4) ₃ 305	4) ₃ 281	5) 54	5) 52	5) 2	6) ₆ 680	.	.
Güterverkehr insgesamt	288 509	249 910	70 533	48 023	22 510	124 612	52 995	1 493
darunter								
Binnenseeverkehr ³⁾	-	-	-	-	-	1 493	1 493	

1) Einschließlich der Beförderung lebender Tiere; in den folgenden Tabellen sind nur die Zahlen ohne Stückgut-, Dienstgut- und Militärverkehr enthalten. - 2) Gewerblicher Güterfernverkehr und Werkfernverkehr mit Lastkraftfahrzeugen. - 3) Die im Binnenseeverkehr beförderten Mengen sind in gleicher Höhe sowohl in den Angaben für die Binnenschifffahrt als auch in denen für die Seeschifffahrt enthalten. - 4) Der Durchgangsverkehr enthält: a) den Durchgang von Ausland zu Ausland und b) den sonstigen Durchgang, d.h. die Transporte, soweit sie das Bundesgebiet berühren, vom Saarland nach Berlin und zur sowjetisch besetzten Zone und umgekehrt, vom Saarland zum Ausland und umgekehrt und von Berlin und der sowjetisch besetzten Zone zum Ausland und umgekehrt. - 5) Repräsentative Werte des Kraftfahrt-Bundesamtes (KBA) bzw. der Bundesanstalt für Güterkraftverkehr (BAG). - 6) Durchgang von Ausland zu Ausland. - 7) In den folgenden Tabellen nicht nachgewiesen.

2. Versand und Empfang der Bundesländer nach Verkehrszweigen

in 1000 t

Versandland Versandgebiet Empfangs- gebiet	Ver- kehrs- zweig	Empfangsland											dar. Bi-sew- verk. 1)
		Schles- wig- Holstein	Hamburg	Nieder- sachsen	Bremen	Nord- rhein- Westfalen	Hessen	Rhein- land- Pfalz	Baden- Wurttem- berg	Bayern	zusammen		
a) Verkehr in und zwischen den Bundesländern (ohne Saarland und Berlin (West))													
Versandland		934,2	198,6	353,9	18,7	363,8	96,6	51,1	165,4	220,4	2 402,7	x	
Schleswig- Holstein	Eib	745,9	259,6	257,6	58,1	266,6	52,3	24,8	48,8	47,9	1 761,5	x	
	Str	211,3	1 748,0	36,9	-	104,3	3,2	3,0	11,2	0,4	2 118,2	92,4	
	Bin	76,9	41,0	19,4	51,7	77,8	1,9	2,3	2,6	0,1	273,8	92,4	
	See	240,4	472,5	592,6	62,2	555,6	155,7	62,6	300,6	870,6	3 312,8	x	
Hamburg	Eib	453,4	9,0	886,1	201,4	857,8	232,8	58,1	224,3	283,8	3 206,5	x	
	Str	821,3	-	890,3	-	228,0	2,2	9,5	18,1	4,2	1 473,6	207,3	
	Bin	59,5	-	135,2	186,6	174,6	0,2	3,3	4,9	-	564,3	207,3	
	See	1 151,6	793,9	12 490,2	620,5	9 437,9	652,7	349,9	443,2	874,9	26 774,7	x	
Nieder- sachsen	Eib	374,4	740,9	2 929,9	414,4	2 074,5	449,5	129,8	303,9	337,4	7 754,7	x	
	Str	49,1	473,8	1 395,0	2 221,5	4 170,3	84,9	187,6	327,1	21,2	8 930,6	70,8	
	Bin	356,6	149,3	178,9	17,8	26,3	2,0	5,0	16,0	0,5	752,5	70,8	
	See	20,3	35,1	647,7	469,7	813,6	75,8	35,9	94,1	309,1	2 501,4	x	
Bremen	Eib	31,6	100,7	483,3	8,3	510,2	75,0	42,3	110,1	136,0	1 497,6	x	
	Str	9,7	-	576,5	193,5	558,8	30,9	36,7	67,9	5,3	1 479,3	1,4	
	Bin	73,5	155,4	54,3	-	0,6	-	0,7	0,1	-	284,5	1,4	
	See	2 731,3	2 280,4	9 086,0	2 846,5	88 502,5	3 950,8	3 592,2	4 245,5	7 788,1	125 023,3	x	
Nordrhein- Westfalen	Eib	306,2	828,2	2 828,3	558,6	10 820,0	1 784,5	1 651,9	1 726,7	1 295,6	21 800,1	x	
	Str	139,0	294,6	5 753,6	1 282,1	14 119,6	3 244,7	3 065,8	5 127,2	1 335,8	34 362,4	531,7	
	Bin	124,4	232,4	170,9	4,1	-	-	-	-	-	531,7	531,7	
	See	95,7	141,6	437,4	260,5	1 613,2	3 670,0	790,3	529,5	905,1	8 383,4	x	
Hessen	Eib	41,2	149,7	289,2	62,1	1 025,0	1 062,2	479,6	581,2	499,6	4 189,9	x	
	Str	0,2	0,7	45,6	10,3	392,6	752,8	142,5	117,7	76,5	1 539,0	0,8	
	Bin	-	0,7	0,1	-	-	-	-	-	-	0,8	0,8	
	See	116,8	73,5	418,5	49,1	2 544,7	681,9	2 808,1	1 303,0	745,9	8 741,5	x	
Rheinland- Pfalz	Eib	63,7	94,3	232,8	35,1	2 947,1	1 127,9	1 341,4	1 084,7	793,8	7 720,8	x	
	Str	17,1	6,6	490,3	66,1	2 206,0	773,1	2 222,9	2 053,0	583,9	8 419,0	35,5	
	Bin	16,1	2,9	16,5	-	-	-	-	-	-	35,5	35,5	
	See	50,7	145,4	127,9	68,7	1 061,5	299,2	536,1	8 361,7	1 167,2	11 818,6	x	
Baden- Wurttemberg	Eib	31,3	145,3	210,5	68,2	937,3	635,3	577,1	3 926,3	1 768,2	8 299,4	x	
	Str	0,9	3,3	76,5	31,5	1 165,0	430,0	897,3	1 204,2	6,0	3 814,5	15,0	
	Bin	0,7	1,2	13,2	-	-	-	-	-	-	15,0	15,0	
	See	74,0	257,0	390,9	173,5	1 048,9	475,8	307,6	1 303,9	10 951,4	14 982,8	x	
Bayern	Eib	61,9	185,4	303,4	69,5	1 233,4	538,9	267,6	1 279,0	5 907,6	9 846,7	x	
	Str	-	0,3	6,3	5,6	421,4	207,5	85,0	39,1	1 020,4	1 785,7	-	
	Bin	-	-	-	-	-	-	-	-	-	-	-	
	See	5 415,1	4 398,2	24 545,1	4 569,3	105 941,7	9 998,5	8 533,9	16 746,9	23 792,7	203 941,3	x	
zusammen	Eib	2 109,6	2 513,1	8 421,1	1 475,7	20 672,0	5 958,4	4 572,4	9 285,0	11 069,9	66 077,2	x	
	Str	1 248,6	2 527,2	9 271,0	3 810,6	23 366,1	5 529,4	6 650,3	8 965,4	3 053,7	64 422,4	954,9	
	Bin	707,7	582,8	588,5	260,3	279,4	4,1	11,3	23,6	0,5	2 458,1	954,9	
	See	141,7	237,9	252,3	4,1	279,4	4,1	11,3	23,6	0,5		954,9	
darunter Binnenseeverkehr ¹⁾													
		141,7	237,9	252,3	4,1	279,4	4,1	11,3	23,6	0,5		954,9	
b) Empfang aus den in der Vorspalte genannten Versandgebieten													
Versandgebiet													
Saarland	Eib	4,2	6,7	2,2	6,3	91,5	165,4	938,8	1 624,3	883,5	3 722,9	x	
	Str	2,9	0,9	3,3	0,3	70,7	28,8	58,3	116,9	29,4	311,4	x	
	Bin	-	-	0,1	-	-	-	-	22,2	1,1	23,3	-	
	See	-	-	-	-	-	-	-	-	-	-	-	
Berlin (West)	Eib	4,8	13,9	29,2	2,3	27,2	6,7	1,9	3,3	5,9	95,0	x	
	Str	20,2	83,0	144,9	16,0	194,9	62,6	18,2	51,8	89,0	680,6	x	
	Bin	15,7	69,0	21,9	4,5	29,0	1,0	0,8	2,1	0,3	144,2	-	
	See	-	-	-	-	-	-	-	-	-	-	-	
d.Sow.S.von Berlin u.d. sowjetischen Bes.-Zone	Eib	587,3	877,0	749,8	10,1	172,3	261,6	39,3	52,5	1 716,7	4 466,6	x	
	Str	1,6	6,3	6,2	2,6	8,1	3,0	1,6	3,9	5,3	38,5	x	
	Bin	22,7	495,7	131,5	3,1	169,3	0,5	-	-	-	822,7	0,0	
	See	-	0,0	-	-	-	-	-	-	-	0,0	0,0	
Ausland	Eib	94,5	808,1	425,7	195,2	2 188,2	484,8	769,6	1 428,8	3 781,8	10 176,7	x	
	Str	12,5	23,5	31,7	9,8	253,0	42,4	50,6	77,3	63,1	563,9	x	
	Bin	26,2	312,1	230,0	37,9	20 752,9	1 474,4	2 104,0	4 180,0	1 497,8	30 615,4	322,7	
	See	3 335,8	15 986,0	8 793,8	6 827,1	285,5	1,2	6,9	4,5	-	35 240,8	322,7	
zusammen	Eib	690,7	1 705,7	1 207,0	213,9	2 479,2	918,5	1 749,5	3 108,8	6 387,9	18 461,2	x	
	Str	37,1	113,7	186,1	28,7	526,7	136,7	128,6	249,9	186,9	1 594,4	x	
	Bin	64,6	876,8	383,5	45,5	20 951,2	1 475,9	2 104,8	4 204,3	1 499,2	31 605,6	322,7	
	See	3 335,8	15 986,0	8 793,8	6 827,1	285,5	1,2	6,9	4,5	-	35 240,8	322,7	
darunter Binnenseeverkehr ¹⁾													
		3,9	-	20,7	-	285,5	1,2	6,9	4,5	-		322,7	
c) Versand nach den in der Vorspalte genannten Empfangsgebieten													
Empfangsgebiet													
Saarland	Eib	2,2	0,7	13,2	0,5	934,8	23,1	317,6	31,7	13,3	1 337,0	x	
	Str	0,1	0,0	0,6	0,0	6,7	4,2	44,0	4,8	1,1	61,6	x	
	Bin	-	-	-	-	-	-	-	-	-	-	-	
	See	-	-	-	-	-	-	-	-	-	-	-	
Berlin (West)	Eib	39,4	39,8	234,1	10,0	1 713,9	10,9	25,6	26,1	152,4	2 252,4	x	
	Str	174,2	255,7	730,0	44,6	706,3	83,6	63,2	86,1	273,9	2 417,7	x	
	Bin	35,8	501,5	244,3	13,8	878,3	0,8	1,2	2,1	0,3	1 678,0	-	
	See	0,8	-	-	-	-	-	-	-	-	0,8	-	
d.Sow.S.von Berlin u.d. sowjetischen Bes.-Zone	Eib	27,9	267,5	93,3	16,2	338,7	7,6	8,7	5,5	22,2	787,7	x	
	Str	3,0	3,8	3,0	0,5	7,2	0,7	0,7	1,4	2,9	23,1	x	
	Bin	8,8	349,9	128,3	3,5	145,5	-	-	-	0,2	636,1	-	
	See	0,7	2,6	2,7	1,0	-	-	-	-	-	7,0	-	
Ausland	Eib	347,8	528,1	533,1	192,5	15 523,3	359,9	724,3	608,0	1 033,0	19 850,0	x	
	Str	4,0	10,6	17,0	13,7	114,8	28,3	50,7	36,8	29,2	305,1	x	
	Bin	39,6	353,5	366,3	17,3	14 364,5	428,9	1 575,3	513,6	1 930,7	19 589,8	215,4	
	See	1 065,4	6 882,5	2 466,1	4 660,7	184,8	5,5	20,0	3,7	-	15 288,8	215,4	
zusammen	Eib	417,3	836,2	219,1	18 510,8	401,6	1 076,3	671,3	1 220,9	24 227,1	x		
	Str	181,3	270,1	750,6	58,9	834,9	116,9	158,6	129,1	307,1	2 807,5	x	
	Bin	84,2	1 204,9	738,9	34,6	15 388,3	429,7	1 576,5	515,7	1 931,2	21 903,9	215,4	
	See	1 066,9	6 885,1	2 468,8	4 661,8	184,8	5,5	20,0	3,7	-	15 296,6	215,4	
darunter Binnenseeverkehr ¹⁾													
		-	-	1,3	-	184,8	5,5	20,0	3,7	-		215,4	
											Eisenbahn	246 629,6 ²⁾	x
											Straße	70 479,0 ²⁾	x
											Binnenschifffahrt	117 931,9 ²⁾	1 493,0
											Seeschifffahrt	52 995,5 ²⁾	1 493,0

- 1) Die im Binnenseeverkehr beförderten Mengen sind in gleicher Höhe sowohl in den Angaben für die Binnenschifffahrt als auch in denen für die Seeschifffahrt enthalten.
- 2) Gesamtsumme der beförderten Güter (jeder Beförderungsvorgang nur einmal gezählt).

Verkehrs- gebiet	Verkehrs- zweig	Verkehr der Verkehrsgebiete des						
		untereinander			mit dem Saarland		mit Berlin (West)	
		Verkehr innerhalb der Verkehrs- gebiete	Verkehr der Verkehrsgebiete untereinander					
		V = E 1	V 2	E 3	V 4	E 5	V 6	E 7
Elbe- Ostsee- gebiet	Eib	2 477,8	4 710,3	9 182,9	6,2	11,0	169,0	21,5
	Str	1 781,6	3 799,0	3 565,0	0,3	3,9	510,0	117,2
	Bin	3 696,4	611,4	817,8	-	-	538,9	84,8
	See	194,0	680,4	1 167,8	-	-	0,8	-
Unter-, Mittelweser- gebiet	Eib	782,2	4 814,6	6 398,7	2,4	6,7	25,4	13,1
	Str	172,2	2 143,0	2 427,9	0,0	0,3	85,6	23,7
	Bin	1 922,8	1 994,0	2 619,6	-	-	14,9	4,7
	See	-	376,6	349,8	-	-	-	-
Emsland, Oldenburg	Eib	297,7	4 547,9	2 751,8	2,5	0,3	2,9	0,8
	Str	137,9	790,1	1 573,8	0,1	0,2	44,2	5,4
	Bin	242,6	3 231,0	2 580,0	-	-	11,9	-
	See	95,1	508,9	300,3	-	-	-	-
Übr. Nieder- sachsen, Nord- hessen	Eib	10 364,4	10 549,4	9 192,6	7,0	5,9	129,2	15,0
	Str	1 678,1	5 433,3	6 587,3	0,9	5,8	622,1	139,4
	Bin	408,4	2 582,5	4 700,0	-	0,1	225,3	10,0
	See	-	0,6	1,4	-	-	-	-
Duisburg	Eib	1 404,7	7 045,0	12 041,7	24,3	1,1	11,4	4,2
	Str	1,2	684,4	550,3	0,7	0,6	3,4	12,6
	Bin	830,2	5 311,5	5 661,2	-	-	37,2	10,5
	See	-	63,3	55,1	-	-	-	-
Ruhrgebiet	Eib	21 967,4	46 641,6	20 568,3	171,2	19,6	1 633,9	13,0
	Str	135,2	5 586,1	3 931,9	1,2	10,5	166,5	73,4
	Bin	1 355,0	13 922,7	8 072,0	-	-	825,9	15,1
	See	-	308,5	158,2	-	-	-	-
Westfalen	Eib	2 943,1	9 710,9	15 380,6	17,1	15,9	40,8	4,2
	Str	705,8	5 783,8	4 721,7	1,2	26,6	300,7	34,6
	Bin	11,8	538,2	1 504,6	-	-	6,4	13,6
	See	-	25,9	38,3	-	-	-	-
Nord- rheinland	Eib	18 656,7	15 941,2	13 200,4	721,6	54,1	27,2	5,9
	Str	1 293,2	6 733,0	7 157,3	3,3	32,4	173,0	63,2
	Bin	2 749,2	9 619,3	3 235,2	-	-	13,9	1,9
	See	-	153,3	58,6	-	-	-	-
Rheinland- Pfalz	Eib	1 870,5	5 044,0	5 375,4	309,0	746,6	21,8	1,2
	Str	1 214,9	6 095,1	3 034,0	43,6	46,3	56,8	16,2
	Bin	1 370,5	6 469,0	2 170,8	-	-	1,2	0,8
	See	-	23,5	7,8	-	-	-	-
Mittel-, Südhausen	Eib	2 169,1	3 374,4	5 087,8	22,2	161,8	8,5	6,1
	Str	666,7	2 685,7	4 062,7	4,2	26,6	58,9	52,2
	Bin	609,4	766,8	4 736,7	-	-	-	0,5
	See	-	0,8	4,1	-	-	-	-
Ludwigs- hafen, Mannheim	Eib	896,8	2 996,3	1 904,4	20,0	325,8	5,2	1,1
	Str	13,4	1 551,9	1 206,1	1,7	30,1	19,6	7,9
	Bin	83,6	985,7	6 309,5	-	-	2,1	1,8
	See	-	15,4	14,4	-	-	-	-
Oberrhein- gebiet	Eib	1 564,6	2 021,8	2 450,1	6,3	479,2	9,3	1,1
	Str	545,0	1 509,8	1 806,9	0,7	17,9	19,8	12,3
	Bin	12,4	2 057,2	2 179,5	-	22,2	-	-
	See	-	10,9	5,3	-	-	-	-
Neckar- gebiet	Eib	3 728,7	2 437,4	7 490,3	14,0	1 011,5	15,5	1,8
	Str	1 673,4	3 416,7	4 363,6	2,7	80,8	53,2	33,5
	Bin	353,9	901,2	3 135,5	-	-	-	0,3
	See	-	0,7	7,4	-	-	-	-
Franken	Eib	2 081,7	1 812,2	5 272,5	5,3	309,6	42,1	1,8
	Str	1 299,7	2 112,9	3 052,9	0,4	13,4	119,4	44,4
	Bin	926,5	765,3	2 033,2	-	1,1	0,3	0,3
	See	-	-	0,5	-	-	-	-
Südbayern, Oberpfalz	Eib	7 122,2	3 966,8	9 316,3	8,0	573,9	110,3	4,1
	Str	2 980,2	3 454,0	3 737,1	0,6	16,0	154,5	44,7
	Bin	93,9	-	-	-	-	-	-
	See	-	-	-	-	-	-	-
Summe 1: Versand bzw. Empfang insges. (einschl. Doppel- zahlungen 1))	Eib	78 327,6	125 613,7	125 613,7	1 337,0	3 722,9	2 252,4	95,9
	Str	14 298,6	51 778,6	51 778,6	61,6	311,4	2 417,7	680,6
	Bin	14 666,8	49 755,6	49 755,6	-	23,3	1 678,0	144,2
	See	289,1	2 168,9	2 168,9	-	-	0,8	-
Summe 2: Beförderte Güter ²⁾ insges. (bereinigt von Doppelzahlungen) darunter Binnenseeverkehr ³⁾	Eib	78 327,6	125 613,7	125 613,7	1 337,0	3 722,9	2 252,4	95,0
	Str	14 298,6	51 778,6	51 778,6	61,6	311,4	2 417,7	680,6
	Bin	14 666,8	49 755,6	49 755,6	-	23,3	1 678,0	144,2
	See	289,1	2 168,9	2 168,9	-	-	0,8	-
		-	954,9		-	-	-	-

1) Die Doppelzahlungen sind enthalten in Spalte 12 und bestehen in der doppelten waagerechten Aufrechnung des Verkehrs innerhalb der Verkehrsgebiete (Spalte 1). - 2) Jeder Beförderungsvorgang nur einmal gezählt. Die Bereinigung besteht a) in der nur einmaligen Zählung des Verkehrs der Verkehrsgebiete untereinander (Spalte 2/3) und b) in der Verminderung der Summe in Spalte 12 um den doppelt gezählten Verkehr innerhalb der Verkehrsgebiete (Spalte 1). - 3) Die im Binnenseeverkehr beförderten Mengen sind in gleicher Höhe sowohl in den Angaben für die Binnenschifffahrt als auch in denen für die Seeschifffahrt enthalten.

Verkehrsgebiete nach Verkehrszweigen

1000 t

1955

Bundesgebietes				Versand plus Empfang der Verkehrsgebiete des Bundesgebietes	darunter Binnensee- verkehr ³⁾	Verkehrs- zweig	Verkehrs- gebiet
mit dem Sowjetsektor von Berlin und der sowjetischen Besatzungszone		mit dem Ausland					
V	E	V	E				
8	9	10	11	12	13		
310,3	1 586,9	914,8	925,7	22 794,2	x	Eib	Elbe- Ostsee- gebiet
7,4	8,2	15,2	37,3	11 626,7	x	Str	
358,6	518,3	393,1	355,9	11 071,6	732,4	Bin	
3,3	0,0	8 024,6	19 468,6	29 733,6	732,4	See	
23,0	62,6	304,9	223,0	13 438,7	x	Eib	Unter-, Mittelweser- gebiet
0,7	2,8	15,7	11,4	5 055,6	x	Str	
5,1	3,1	25,7	45,2	8 557,7	6,2	Bin	
1,2	-	5 728,4	9 726,1	16 182,2	6,2	See	
0,8	11,0	38,6	74,2	8 026,2	x	Eib	Emsland, Oldenburg
0,6	0,7	1,8	5,3	2 698,1	x	Str	
0,6	-	91,1	99,8	6 499,5	238,8	Bin	
2,5	-	1 320,3	5 745,0	8 067,2	238,8	See	
71,1	772,6	464,4	422,6	42 358,5	x	Eib	Übr. Nieder- sachsen, Nord- hessen
1,7	6,8	17,6	37,4	16 208,6	x	Str	
126,1	131,8	249,9	92,3	8 934,7	4,3	Bin	
-	-	1,3	1,0	4,3	4,3	See	
46,3	12,4	175,0	232,1	22 402,9	x	Eib	Duisburg
0,2	0,3	5,9	6,7	1 297,5	x	Str	
4,1	160,9	4 492,4	9 401,7	26 739,9	216,6	Bin	
-	-	43,7	54,5	216,6	216,6	See	
232,4	93,8	9 813,3	678,0	123 800,0	x	Eib	Ruhrgebiet
0,8	2,2	39,3	63,5	10 145,7	x	Str	
140,9	7,1	5 155,0	6 348,1	37 196,8	610,4	Bin	
-	-	29,9	113,7	610,4	610,4	See	
34,7	20,8	718,4	252,3	32 081,8	x	Eib	Westfalen
1,5	1,2	16,9	38,9	12 338,6	x	Str	
-	-	112,7	67,0	2 266,2	70,6	Bin	
-	-	-	6,4	70,6	70,6	See	
26,6	36,9	4 841,6	939,9	73 108,8	x	Eib	Nord- rheinland
4,6	3,2	49,8	134,9	16 941,1	x	Str	
0,5	1,0	4 621,4	4 949,2	27 940,9	436,0	Bin	
-	-	111,1	112,9	436,0	436,0	See	
6,4	5,4	563,7	691,1	16 505,6	x	Eib	Rheinland- Pfalz
0,6	1,3	46,0	47,5	11 817,1	x	Str	
-	-	1 042,8	998,6	13 424,1	52,1	Bin	
-	-	16,7	4,1	52,1	52,1	See	
6,0	61,1	213,7	448,7	13 728,6	x	Eib	Mittel-, Südhausen
0,6	2,3	26,1	37,4	8 290,2	x	Str	
-	0,5	428,9	1 474,4	8 626,8	11,7	Bin	
-	-	5,5	1,2	11,7	11,7	See	
3,0	48,4	226,3	313,2	7 637,3	x	Eib	Ludwigs- hafen, Mannheim
0,3	0,5	10,8	12,3	2 868,1	x	Str	
-	-	727,6	3 173,8	11 367,7	40,4	Bin	
-	-	6,0	4,6	40,4	40,4	See	
3,1	23,5	214,4	399,6	8 737,5	x	Eib	Oberrhein- gebiet
0,6	0,9	9,3	16,2	4 484,5	x	Str	
-	-	184,2	875,2	5 543,1	19,0	Bin	
-	-	0,9	1,9	19,0	19,0	See	
1,7	14,4	328,0	794,5	19 566,5	x	Eib	Neckar- gebiet
0,6	2,8	21,4	51,9	11 373,9	x	Str	
-	-	134,3	1 236,4	6 115,5	8,9	Bin	
-	-	0,1	0,7	8,9	8,9	See	
11,5	683,6	426,1	1 305,3	14 033,3	x	Eib	Franken
1,2	2,8	7,8	18,5	7 973,1	x	Str	
0,2	-	84,6	557,8	5 295,8	0,5	Bin	
-	-	-	-	0,5	0,5	See	
10,7	1 033,1	606,9	2 476,4	32 351,0	x	Eib	Südbayern, Oberpfalz
1,7	2,6	21,4	44,6	13 437,4	x	Str	
-	-	1 846,1	940,0	2 973,9	-	Bin	
-	-	-	-	-	-	See	
787,7	4 466,6	19 850,0	10 176,7	450 570,9	x	Eib	Summe 1: Versand bzw. Empfang insges. (einschl. Doppel- zählungen ¹⁾)
23,1	38,5	305,1	563,9	136 556,2	x	Str	
636,1	822,7	19 589,8	30 615,4	182 354,3	2 447,9	Bin	
7,0	0,0	15 288,8	35 240,8	55 453,6	2 447,9	See	
787,7	4 466,6	19 850,0	10 176,7	246 629,6	x	Eib	Summe 2: Beförderte Güter ²⁾ insges. (bereinigt von Doppelzählungen)
23,1	38,5	305,1	563,9	70 479,0	x	Str	
636,1	822,7	19 589,8	30 615,4	117 931,9	1 493,0	Bin	
7,0	0,0	15 288,8	35 240,8	52 995,5	1 493,0	See	
-	-	215,4	322,7	1 493,0	-	darunter Binnenseeverkehr ³⁾	

1955

Alle Gütergruppen

4. Versand und Empfang
a) Verkehr innerhalb des Bundesgebietes
in

Versand- Verkehrs- gebiet	Ver- kehrs- zweig	Empfangs -							
		Elbe-Ost- seegebiet	Unter-, Mittelweser- gebiet	Emsland, Oldenburg	Übr.Nieder- sachsen, Nordhessen	Duisburg	Ruhr- gebiet	West- falen	Nord- rheinland
		1	2	3	4	5	6	7	8
Elbe-Ost- seegebiet	Eib	2 477 818	263 235	81 768	822 841	74 321	483 248	400 155	426 252
	Str	1 781 641	496 579	201 081	1 030 398	49 894	301 883	266 971	513 688
	Bin	3 696 378	2 793	1 201	191 556	77 901	175 011	43 484	67 838
	See	194 033	343 570	34 659	1 147	46 602	155 382	37 212	46 520
Unter-, Mittelweser- gebiet	Eib	523 931	782 176	272 754	868 897	45 536	923 785	998 338	263 125
	Str	362 892	172 158	208 852	584 447	12 611	113 788	247 611	184 818
	Bin	9 673	1 922 778	161 571	594 269	132 546	457 464	184 503	225 002
	See	299 987	-	75 292	-	605	-	-	-
Emsland, Oldenburg	Eib	41 179	121 002	297 710	113 909	82 051	2 674 279	918 027	209 589
	Str	93 204	76 755	137 897	138 910	7 543	75 895	113 967	135 975
	Bin	163	41 961	242 563	74 154	122 845	2 316 870	93 407	265 055
	See	459 979	1 456	95 099	205	7 887	2 776	1 052	12 081
Übr.Nieder- sachsen, Nordhessen	Eib	1 982 976	1 136 213	274 141	10 364 413	582 851	2 931 110	1 359 389	563 447
	Str	1 192 545	812 446	190 286	1 678 142	67 453	585 806	635 415	706 212
	Bin	315 250	1 090 567	60 515	408 418	347 741	267 222	63 657	243 828
	See	609	-	-	-	-	-	-	-
Duisburg	Eib	113 600	77 519	45 561	158 068	1 404 710	2 811 397	904 044	2 206 907
	Str	44 767	18 365	16 475	92 195	1 222	38 926	195 127	102 333
	Bin	67 525	80 472	90 625	75 007	830 242	1 227 938	24 106	135 150
	See	57 897	-	5 436	-	-	-	-	-
Ruhr- gebiet	Eib	4 539 006	3 011 776	1 284 909	4 302 033	7 652 718	21 967 409	7 874 674	6 617 641
	Str	315 944	214 714	173 072	1 405 040	26 653	135 222	1 069 634	818 996
	Bin	345 722	1 133 843	1 481 365	3 239 335	1 499 902	1 354 989	194 309	557 369
	See	279 784	2 374	26 389	-	-	-	-	-
West- falen	Eib	363 482	848 819	368 778	1 037 300	735 561	3 454 972	2 943 109	1 325 324
	Str	286 952	297 281	441 655	860 908	126 736	859 206	705 750	1 569 189
	Bin	7 394	67 096	156 143	150 924	14 141	61 676	11 834	16 384
	See	6 135	-	19 759	-	-	-	-	-
Nord- rheinland	Eib	670 430	465 297	297 597	762 945	2 118 964	5 018 315	1 765 551	18 656 656
	Str	514 345	243 143	234 793	948 668	92 689	737 138	1 183 726	1 295 224
	Bin	43 008	49 093	438 781	46 329	2 142 578	2 703 191	586 152	2 749 227
	See	41 871	1 757	109 688	-	-	-	-	-
Rheinland- Pfalz	Eib	99 882	46 790	15 964	216 055	284 035	826 507	542 602	744 573
	Str	157 143	49 699	31 910	402 461	87 514	641 782	512 577	1 556 112
	Bin	18 333	74 588	105 816	284 501	231 932	416 631	289 802	1 013 287
	See	15 390	-	8 125	-	-	-	-	-
Mittel-, Südhausen	Eib	159 759	99 528	17 300	217 953	131 199	464 064	283 710	264 882
	Str	140 813	55 745	15 084	369 405	18 911	148 688	135 712	364 099
	Bin	874	11 705	2 801	22 603	170 946	110 981	3 446	106 683
	See	674	-	120	-	-	-	-	-
Ludwigs- hafen, Mannheim	Eib	150 494	48 765	39 355	146 734	6 007	40 344	54 616	109 937
	Str	53 165	15 201	8 727	94 471	7 136	22 943	28 197	105 431
	Bin	8 596	46 100	40 915	17 564	338 322	86 450	11 436	117 352
	See	4 598	690	10 103	-	-	-	-	-
Oberrhein- gebiet	Eib	57 337	20 463	5 493	47 051	224 512	129 014	18 878	55 333
	Str	43 035	14 169	4 365	72 185	8 619	58 819	37 315	184 991
	Bin	230	4 803	38 876	2 485	207 840	59 052	5 287	62 333
	See	230	-	10 696	-	-	-	-	-
Neckar- gebiet	Eib	125 767	47 862	12 225	66 629	37 958	342 066	110 479	84 948
	Str	99 850	49 448	17 645	149 795	11 349	107 230	77 154	299 530
	Bin	765	8 063	516	34	278 304	24 120	611	268 328
	See	665	-	-	-	-	-	-	-
Franken	Eib	103 017	48 037	6 012	135 526	11 408	174 270	41 937	113 083
	Str	95 793	33 338	12 171	156 271	11 147	84 235	76 003	215 124
	Bin	300	8 481	892	1 426	96 162	165 415	4 441	156 571
	See	-	-	-	-	-	-	-	-
Südbayern, Oberpfalz	Eib	252 016	163 372	29 896	296 620	54 585	294 939	108 248	215 319
	Str	164 542	51 029	17 708	282 172	22 054	155 574	142 263	400 787
	Bin	-	-	-	-	-	-	-	-
	See	-	-	-	-	-	-	-	-
Zusammen	Eib	11 660 694	7 180 854	3 049 463	19 556 974	13 446 416	42 535 719	18 323 757	31 857 016
	Str	5 346 631	2 600 070	1 711 721	8 265 468	551 531	4 067 135	5 427 482	8 450 516
	Bin	4 514 211	4 542 343	2 822 580	5 108 405	6 491 402	9 427 010	1 516 477	5 984 407
	See	1 361 852	349 847	395 366	1 352	55 094	158 158	38 314	58 601
darunter Binnenseeverkehr ¹⁾		407 964	4 821	191 116	1 352	55 094	158 158	38 314	58 601

1) Die im Binnenseeverkehr beförderten Mengen sind in gleicher Höhe sowohl in den Angaben für die Binnenschifffahrt als auch in denen für die Seeschifffahrt enthalten.

Verkehrsgebiet									Ver- kehrs- zweig	Versand- Verkehrs- gebiet
Rheinland- Pfalz	Mittel- Sudhessen	Ludwigs- hafen, Mannheim	Oberrhein- gebiet	Neckar- gebiet	Franken	Sudbayern, Oberpfalz	Zusammen	dar.Binn- nensee- verk. 1)		
9	10	11	12	13	14	15	16	17		
145 705 80 365 7 153 3 991	258 214 221 004 5 464 2 109	148 280 59 101 25 815 5 488	117 208 58 309 3 329 2 119	321 787 174 851 5 447 1 448	336 781 146 221 4 586 75	830 506 198 643 - -	7 188 119 5 580 629 4 307 756 874 405	x x 302 943 302 943	Eib Str Bin See	Elbe-Ost- seegebiet
83 746 49 635 35 852 -	105 227 70 982 31 072 -	26 136 41 609 95 696 756	46 229 26 220 20 119 -	88 743 72 644 38 389 -	109 910 67 122 7 822 -	458 289 99 739 - -	5 596 822 2 315 128 3 916 756 376 640	x x 1 361 1 361	Eib Str Bin See	Unter-, Mittelweser- gebiet
123 409 16 037 28 059 3 835	136 699 30 442 47 085 1 989	11 757 10 192 148 078 8 163	12 375 8 886 29 570 3 131	29 333 27 981 59 162 5 916	24 770 17 520 4 573 466	49 541 36 838 - -	4 845 630 928 042 3 473 545 604 035	x x 47 612 47 612	Eib Str Bin See	Emsland, Oldenburg
141 709 138 238 72 638 -	458 933 424 714 20 731 -	90 239 77 435 34 632 -	87 071 79 078 13 147 -	193 085 195 107 39 956 -	329 877 171 856 12 589 -	418 322 156 711 - -	20 913 774 7 111 444 2 990 893 609	x x 609 609	Eib Str Bin See	Ubr.Nieder- sachsen, Nordhessen
144 517 43 369 304 970 -	115 536 42 937 1 054 566 -	27 381 11 690 952 194 -	61 070 12 734 305 282 -	127 468 32 251 422 756 -	92 027 17 882 570 864 -	159 863 15 300 - -	8 449 668 685 573 6 141 697 63 333	x x 63 333 63 333	Eib Str Bin See	Duisburg
1 318 026 428 501 524 806 -	1 653 950 419 981 1 305 017 -	293 467 54 268 2 231 139 -	571 341 79 797 377 321 -	1 679 805 274 529 647 799 -	1 744 347 148 149 384 760 -	4 097 916 156 735 - -	68 609 018 5 721 295 15 277 676 308 547	x x 308 547 308 547	Eib Str Bin See	Ruhr- gebiet
421 332 389 626 27 288 -	327 257 239 972 7 900 -	90 938 64 314 11 889 -	62 643 79 625 8 671 -	326 521 273 732 1 397 -	154 992 146 461 7 310 -	192 937 148 126 - -	12 653 965 6 489 533 550 047 25 894	x x 25 894 25 894	Eib Str Bin See	West- falen
1 466 763 694 936 277 798 -	780 747 621 667 854 370 -	151 078 163 327 923 467 -	322 239 175 362 704 493 -	776 429 504 714 475 708 -	439 819 312 199 374 376 -	905 072 306 269 - -	34 507 902 8 026 200 12 368 571 153 316	x x 153 316 153 316	Eib Str Bin See	Nord- rheinland
1 870 466 1 214 929 1 370 530 -	551 582 888 079 707 545 -	369 646 180 128 1 339 262 -	157 127 21 495 607 084 -	648 615 650 600 797 649 -	242 683 300 263 582 532 -	297 912 423 320 - -	6 914 439 7 310 012 7 839 492 23 515	x x 23 515 23 515	Eib Str Bin See	Rheinland- Pfalz
563 774 383 378 113 617 -	169 143 666 732 509 149 -	237 392 167 842 58 982 -	97 319 131 821 73 956 -	254 202 299 773 8 678 -	385 590 259 635 76 512 -	197 695 194 813 - -	5 543 510 3 352 451 1 376 233 794	x x 794 794	Eib Str Bin See	Mittel-, Sudhessen
442 505 131 413 56 622 -	152 209 179 218 94 995 -	896 836 13 149 83 633 -	341 455 203 513 32 942 -	1 045 784 382 811 127 823 -	155 324 125 786 6 556 -	263 286 174 846 - -	3 893 152 1 565 319 1 069 306 15 391	x x 15 391 15 391	Eib Str Bin See	Ludwigs- hafen, Mannheim
78 751 149 581 614 459 -	70 700 138 55 295 046 -	93 709 92 407 284 332 -	1 564 578 544 992 12 427 -	1 071 182 502 808 481 738 -	39 050 78 541 747 -	110 352 124 582 - -	3 586 403 2 054 764 2 069 655 10 926	x x 10 926 10 926	Eib Str Bin See	Oberrhein- gebiet
170 226 153 420 42 520 -	104 985 313 864 115 481 -	136 428 155 090 170 803 -	335 345 532 606 1 631 -	3 728 687 1 673 374 255 939 -	126 687 313 201 - -	677 785 1 021 523 - -	6 166 075 5 090 079 1 255 115 665	x x 665 665	Eib Str Bin See	Neckar- gebiet
78 419 92 606 59 994 -	144 413 249 584 207 477 -	32 577 46 072 35 169 -	47 417 63 994 1 916 -	219 175 296 927 29 023 -	2 081 705 1 299 673 926 510 -	656 859 679 616 - -	3 893 855 3 412 554 1 691 777 -	x x - -	Eib Str Bin See	Franken
196 968 148 069 -	227 319 222 675 -	135 373 82 652 -	193 283 141 454 -	708 204 674 861 -	1 090 608 948 112 -	7 122 208 2 980 175 93 920 -	11 088 958 6 434 127 93 920 -	x x - -	Eib Str Bin See	Sudbayern, Oberpfalz
7 245 817 4 248 908 3 541 306 7 826	7 256 914 4 729 403 5 346 193 4 098	2 801 237 1 219 576 6 393 091 14 407	4 014 698 2 351 886 2 191 888 5 250	11 219 018 6 036 963 5 489 464 7 364	7 354 170 4 352 621 2 959 737 541	16 438 543 6 717 236 93 920 -	203 941 290 66 077 150 64 422 439 2 458 070	x x 954 906 954 906	Eib Str Bin See	Zusammen
7 826	4 098	14 407	5 250	7 364	541	-	954 906			darunter Binnenseeverk. 1)

4. Versand und Empfang
a) Verkehr innerhalb des Bundesgebietes
in

1955

Gütergruppe: Tierische Stoffe zur Ernährung

Versand- Verkehrs- gebiet	Ver- kehrs- zweig	Empfangs -							
		Elbe-Ost- seegebiet	Unter- Mittelweser- gebiet	Emsland, Oldenburg	Übr. Nieder- sachsen, Nordhessen	Duisburg	Ruhr- gebiet	West- falen	Nord- rheinland
		1	2	3	4	5	6	7	8
Elbe-Ost- seegebiet	Eib	13 315	898	1 353	3 012	3 159	12 876	2 788	20 823
	Str	77 687	12 852	5 514	30 061	1 999	26 296	5 487	27 990
	Bin	1 572	-	-	-	-	-	-	22
	See	1 031	149	-	-	-	-	-	-
Unter-, Mittelweser- gebiet	Eib	2 506	3 136	62	6 149	1 033	7 491	1 140	10 990
	Str	9 689	17 228	1 645	20 289	560	9 224	5 907	5 039
	Bin	-	47	-	-	-	-	-	-
	See	523	-	-	-	-	-	-	-
Emsland, Oldenburg	Eib	36	516	371	288	27	455	439	2 576
	Str	3 108	1 441	3 404	6 276	737	10 498	11 579	15 859
	Bin	-	2 162	-	-	-	-	-	-
	See	2 317	-	156	-	-	-	-	-
Übr. Nieder- sachsen, Nordhessen	Eib	25	10	7	2 211	176	1 609	786	1 729
	Str	4 146	5 106	784	42 344	2 017	38 549	14 724	14 964
	Bin	-	-	-	-	-	-	-	-
	See	-	-	-	-	-	-	-	-
Duisburg	Eib	-	-	-	-	26	162	-	33
	Str	20	-	-	67	2	88	33	136
	Bin	-	-	-	-	-	-	-	-
	See	-	-	-	-	-	-	-	-
Ruhr- gebiet	Eib	430	-	20	48	13	188	156	459
	Str	387	478	175	2 211	285	5 946	3 262	5 324
	Bin	-	-	-	-	-	-	-	-
	See	-	-	-	-	-	-	-	-
West- falen	Eib	46	20	19	197	-	219	2 995	813
	Str	535	1 160	2 506	1 439	338	75 644	14 223	15 620
	Bin	-	-	-	-	-	-	-	-
	See	-	-	-	-	-	-	-	-
Nord- rheinland	Eib	170	11	108	108	1 356	971	77	5 380
	Str	1 590	314	353	2 893	106	13 549	4 196	22 497
	Bin	-	-	-	-	-	-	-	-
	See	-	-	-	-	-	-	-	-
Rheinland- Pfalz	Eib	124	96	65	753	4	533	82	115
	Str	101	-	4	263	-	164	308	3 019
	Bin	-	-	-	-	-	-	-	-
	See	-	-	-	-	-	-	-	-
Mittel-, Südhausen	Eib	22	7	24	31	-	20	29	71
	Str	340	306	139	1 601	9	302	699	2 726
	Bin	-	-	-	-	-	-	-	-
	See	-	-	-	-	-	-	-	-
Ludwigs- hafen, Mannheim	Eib	1	-	-	2	-	-	-	6
	Str	41	45	-	119	-	10	46	26
	Bin	-	-	-	-	-	-	-	-
	See	-	-	-	-	-	-	-	-
Oberrhein- gebiet	Eib	5	-	-	41	-	31	-	94
	Str	38	-	3	169	-	56	19	75
	Bin	-	-	-	-	-	-	-	-
	See	-	-	-	-	-	-	-	-
Neckar- gebiet	Eib	128	42	58	-	-	9	109	188
	Str	316	391	1 802	7 806	2	3 255	1 688	2 103
	Bin	-	-	-	-	-	-	-	-
	See	-	-	-	-	-	-	-	-
Franken	Eib	35	31	-	30	-	408	-	421
	Str	1 107	89	8	198	606	657	172	1 750
	Bin	-	-	-	-	-	-	-	-
	See	-	-	-	-	-	-	-	-
Südbayern, Oberpfalz	Eib	803	52	17	235	20	53	62	150
	Str	466	227	628	3 744	60	1 832	1 044	2 124
	Bin	-	-	-	-	-	-	-	-
	See	-	-	-	-	-	-	-	-
Zusammen	Eib	17 646	4 819	2 104	13 105	5 814	25 025	8 663	43 848
	Str.	99 571	39 637	16 965	119 480	6 721	186 070	63 387	119 252
	Bin.)	1 572	2 209	-	-	-	-	-	22
	See)	3 871	149	156	-	-	-	-	-
darunter Binnenseeverkehr ¹⁾		-	-	-	-	-	-	-	-

¹⁾ Die im Binnenseeverkehr beförderten Mengen sind in gleicher Höhe sowohl in den Angaben für die Binnenschifffahrt als auch in denen für die Seeschifffahrt enthalten.

Verkehrsgebiet									Ver- kehrs- zweig	Versand- Verkehrs- gebiet
Rheinland- Pfalz	Mittel-, Südhesen	Ludwigs- hafen, Mannheim	Oberrhein- gebiet	Neckar- gebiet	Franken	Südbayern, Oberpfalz	Zusammen	dar.Bin- nenseer) verk.		
9	10	11	12	13	14	15	16	17		
3 225	7 710	1 451	3 018	7 044	8 030	15 263	103 965	x	Eib	Elbe-Ost- seegebiet
4 906	10 580	3 534	3 404	8 223	7 908	8 000	234 441	x	Str	
-	-	-	-	-	-	-	1 594	-	Bin	
-	-	-	-	-	-	-	1 180	-	See	
3 589	10 224	2 306	2 641	5 460	6 644	4 926	68 297	x	Eib	Unter-, Mittelweser- gebiet
1 505	2 772	8 244	389	3 249	2 167	1 931	89 838	x	Str	
-	-	-	-	-	-	-	47	-	Bin	
-	-	-	-	-	-	-	523	-	See	
94	11 134	95	24	1 251	375	118	17 799	x	Eib	Emsland, Oldenburg
2 096	8 022	849	34	2 806	2 219	697	69 625	x	Str	
-	-	-	-	-	-	-	2 162	-	Bin	
-	-	-	-	-	-	-	2 473	-	See	
43	3 696	21	2	16	-	20	10 351	x	Eib	Übr.Nieder- sachsen, Nordhessen
871	6 098	808	380	762	590	500	132 643	x	Str	
-	-	-	-	-	-	-	-	-	Bin	
-	-	-	-	-	-	-	-	-	See	
7	21	-	-	7	-	23	221	x	Eib	Duisburg
-	-	-	-	-	-	-	404	x	Str	
-	-	-	-	-	-	-	-	-	Bin	
-	-	-	-	-	-	-	-	-	See	
396	18	-	-	20	13	43	1 408	x	Eib	Ruhr- gebiet
-	715	107	57	296	97	414	20 150	x	Str	
-	-	-	-	-	-	-	-	-	Bin	
-	-	-	-	-	-	-	-	-	See	
10	5 682	8	124	-	-	-	10 133	x	Eib	West- falen
328	1 554	147	135	204	287	367	114 487	x	Str	
-	-	-	-	-	-	-	-	-	Bin	
-	-	-	-	-	-	-	-	-	See	
63	61	-	16	242	46	114	8 723	x	Eib	Nord- rheinland
2 589	2 192	1 275	1 326	2 706	832	2 323	58 741	x	Str	
-	2	-	-	-	-	-	2	-	Bin	
-	-	-	-	-	-	-	-	-	See	
831	237	12	59	20	66	39	3 036	x	Eib	Rheinland- Pfalz
2 532	868	134	193	250	176	328	8 340	x	Str	
-	6	-	-	-	-	-	6	-	Bin	
-	-	-	-	-	-	-	-	-	See	
36	421	104	2	-	37	146	950	x	Eib	Mittel-, Südhesen
4 064	5 042	1 358	1 431	1 447	1 157	630	21 251	x	Str	
-	-	-	-	-	12	-	12	-	Bin	
-	-	-	-	-	-	-	-	-	See	
19	26	56	26	93	-	-	229	x	Eib	Ludwigs- hafen, Mannheim
3 476	4 079	194	1 317	3 257	1 322	176	14 108	x	Str	
-	-	-	5	-	-	-	5	-	Bin	
-	-	-	-	-	-	-	-	-	See	
9	11	6	9 064	190	-	672	10 123	x	Eib	Oberrhein- gebiet
459	528	59	1 698	460	26	215	3 805	x	Str	
-	-	-	2	-	-	-	2	-	Bin	
-	-	-	-	-	-	-	-	-	See	
188	1 310	4 129	1 492	16 337	16	1 292	25 298	x	Eib	Neckar- gebiet
2 741	2 627	3 023	7 940	13 390	2 393	16 200	65 677	x	Str	
-	-	-	-	-	-	-	-	-	Bin	
-	-	-	-	-	-	-	-	-	See	
5	51	45	128	79	2 478	1 105	4 816	x	Eib	Franken
790	3 258	531	1 040	895	8 960	8 038	28 099	x	Str	
-	-	-	-	-	-	-	-	-	Bin	
-	-	-	-	-	-	-	-	-	See	
66	187	125	516	449	393	10 396	13 524	x	Eib	Südbayern, Oberpfalz
808	1 259	1 065	1 721	9 328	6 996	42 461	73 763	x	Str	
-	-	-	-	-	-	-	-	-	Bin	
-	-	-	-	-	-	-	-	-	See	
8 178	40 768	8 358	17 112	31 201	18 098	34 134	278 873	x	Eib	Zusammen
27 568	49 615	21 328	21 065	47 280	35 130	82 303	935 372	x	Str	
-	8	-	7	-	12	-	3 830	-	Bin	
-	-	-	-	-	-	-	4 176	-	See	
-	-	7	-	-	-	-	-	-	darunter Binnenseeverk. 1)	

1955

4. Versand und Empfang
a) Verkehr innerhalb des Bundesgebietes
in

Gütergruppe: Getreide, Hülsenfrüchte

Versand- Verkehrs- gebiet	Ver- kehrs- zweig	Empfangs -							
		Elbe-Ost- seegebiet	Unter-, Mittelweser- gebiet	Emsland, Oldenburg	Übr.Nieder- sachsen, Nordhessen	Duisburg	Ruhr- gebiet	West- falen	Nord- rheinland
		1	2	3	4	5	6	7	8
Elbe-Ost- seegebiet	Eib	50 607	6 384	594	8 147	6	189	441	392
	Str	76 544	12 510	4 727	26 574	495	1 648	2 216	4 073
	Bin	205 728	2 793	1 150	23 963	7 260	12 189	5 552	24 689
	See	74 560	26 014	8 725	265	3 684	8 854	3 544	8 369
Unter-, Mittelweser- gebiet	Eib	656	70 235	35 963	18 488	44	198	3 811	375
	Str	10 505	25 973	52 846	67 433	286	2 054	20 879	1 730
	Bin	170	135 005	15 389	126 182	20 545	61 676	47 488	143 072
	See	45 374	-	44	-	-	-	-	-
Emsland, Oldenburg	Eib	90	1 019	1 375	1 815	-	19	1 062	-
	Str	2 014	5 163	14 373	10 417	44	1 039	4 421	512
	Bin	-	26 361	20 827	37 406	24 915	41 604	19 727	120 464
	See	9 348	490	161	205	2 543	1 865	859	11 361
Übr.Nieder- sachsen, Nordhessen	Eib	647	2 829	1 743	65 853	1 051	4 312	4 547	4 699
	Str	9 490	28 213	8 485	34 927	1 129	4 521	14 020	1 475
	Bin	1 917	39 149	6 039	26 574	12 636	5 516	19 220	35 357
	See	-	-	-	-	-	-	-	-
Duisburg	Eib	-	-	-	12	882	4 660	380	517
	Str	164	45	205	273	-	980	1 647	1 495
	Bin	1 272	108	150	2 373	-	7 899	301	22 833
	See	374	-	-	-	-	-	-	-
Ruhr- gebiet	Eib	2 582	1 370	3 268	4 611	389	20 839	5 714	2 612
	Str	156	241	1 419	4 922	1 053	1 531	14 472	2 197
	Bin	-	-	-	735	1 212	7 480	4 199	4 988
	See	-	-	-	-	-	-	-	-
West- falen	Eib	2	214	730	2 251	106	4 217	12 726	366
	Str	207	977	3 206	9 089	1 473	7 450	15 233	2 638
	Bin	-	1 723	406	677	1 228	2 655	545	1 516
	See	-	-	-	-	-	-	-	-
Nord- rheinland	Eib	873	3	160	200	5 343	3 915	2 286	77 406
	Str	875	780	5 127	2 362	8 308	7 721	6 419	23 222
	Bin	-	2 403	3 221	1 113	11 588	5 117	3 645	47 506
	See	-	486	-	-	-	-	-	-
Rheinland- Pfalz	Eib	57	10	14	128	-	89	68	657
	Str	129	66	98	459	500	1 925	744	9 223
	Bin	-	50	1 763	265	8 309	4 904	6 195	15 694
	See	-	-	-	-	-	-	-	-
Mittel-, Südthessen	Eib	13	-	39	2 046	-	16	816	64
	Str	286	371	134	2 286	21	119	605	982
	Bin	-	-	110	-	9 260	1 952	-	12 021
	See	-	-	-	-	-	-	-	-
Ludwigs- hafen, Mannheim	Eib	7	-	-	15	-	-	111	-
	Str	32	18	17	77	16	84	308	248
	Bin	-	162	823	-	1 944	520	416	3 568
	See	-	-	-	-	-	-	-	-
Oberrhein- gebiet	Eib	60	18	46	108	-	2	109	10
	Str	39	28	14	87	45	18	61	72
	Bin	-	-	-	-	113	-	-	799
	See	-	-	-	-	-	-	-	-
Neckar- gebiet	Eib	223	21	40	136	-	-	171	16
	Str	100	83	141	202	-	199	351	352
	Bin	-	-	466	34	482	300	331	3 088
	See	-	-	-	-	-	-	-	-
Franken	Eib	83	37	46	454	-	45	11	16
	Str	639	661	178	1 684	-	161	703	514
	Bin	300	2 321	892	1 150	13 766	8 451	3 910	26 348
	See	-	-	-	-	-	-	-	-
Südbayern, Oberpfalz	Eib	219	59	93	307	-	803	273	252
	Str	1 244	519	522	653	25	291	693	336
	Bin	-	-	-	-	-	-	-	-
	See	-	-	-	-	-	-	-	-
Zusammen	Eib	56 119	82 199	44 111	104 571	7 821	39 304	32 526	87 382
	Str ¹⁾	102 424	75 648	91 492	161 451	13 395	29 741	82 772	49 069
	Bin ¹⁾	209 387	210 075	51 236	220 472	113 258	160 263	111 529	461 943
	See	129 656	26 990	8 930	470	6 227	10 719	4 403	19 730
darunter Binnenseeverkehr ¹⁾		374	486	800	470	6 227	10 719	4 403	19 730

¹⁾ Die im Binnenseeverkehr beförderten Mengen sind in gleicher Höhe sowohl in den Angaben für die Binnenschifffahrt als auch in denen für die Seeschifffahrt enthalten.

Verkehrsgebiet									Ver- kehrs- zweig	Versand- Verkehrs- gebiet
Rheinland- Pfalz	Mittel-, Südheessen	Ludwigs- hafen, Mannheim	Oberrhein- gebiet	Neckar- gebiet	Franken	Südbayern, Oberpfalz	Zusammen	dar.Bin- nensee- verk. 1)		
9	10	11	12	13	14	15	16	17		
333	570	199	451	3 676	23 605	60 429	156 023	x	Eib	Elbe-Ost- seegebiet
1 596	4 234	1 023	2 482	5 897	9 818	28 751	182 588	x	Str	
1 883	2 631	16 333	1 017	3 681	3 291	-	312 160	26 693	Bin	
-	-	684	-	493	-	-	135 192	26 693	See	
1 050	551	95	263	4 027	9 129	27 169	172 054	x	Eib	Unter-, Mittelweser- gebiet
775	2 867	445	1 092	5 377	6 848	33 494	232 610	x	Str	
30 810	22 901	77 098	9 984	30 043	3 400	-	723 763	756	Bin	
-	-	756	-	-	-	-	46 174	756	See	
2 066	620	-	290	3 223	5 707	19 588	36 874	x	Eib	Emsland, Oldenburg
515	2 254	5	1 483	5 211	4 824	21 141	73 416	x	Str	
21 906	20 212	98 073	15 024	37 764	1 700	-	485 983	37 687	Bin	
3 711	1 885	6 796	3 041	5 301	120	-	47 686	37 687	See	
164	6 758	85	188	254	98	178	93 406	x	Eib	Übr.Nieder- sachsen, Nordheessen
976	21 316	1 044	502	240	581	952	127 871	x	Str	
15	76	1 081	-	450	666	-	148 696	-	Bin	
-	-	-	-	-	-	-	-	-	See	
46	-	-	-	-	-	-	6 497	x	Eib	Duisburg
50	31	30	5	38	6	10	4 979	x	Str	
1 267	3 123	6 516	1 406	1 575	2 570	-	51 393	374	Bin	
-	-	-	-	-	-	-	374	374	See	
86	590	-	-	1 165	-	-	43 226	x	Eib	Ruhr- gebiet
741	832	203	117	591	403	483	29 361	x	Str	
41	35	468	31	500	4 148	-	23 837	-	Bin	
-	-	-	-	-	-	-	-	-	See	
97	52	-	-	13	-	6	20 780	x	Eib	West- falen
167	229	54	128	18	50	47	40 966	x	Str	
175	-	400	-	-	433	-	9 758	-	Bin	
-	-	-	-	-	-	-	-	-	See	
156	55	1	176	481	-	32	91 087	x	Eib	Nord- rheinland
5 974	1 260	214	100	266	234	318	63 180	x	Str	
2 328	965	6 663	1 221	3 634	5 320	-	94 724	486	Bin	
-	-	-	-	-	-	-	486	486	See	
13 950	1 160	7 945	473	915	90	6 428	31 984	x	Eib	Rheinland- Pfalz
38 648	5 590	19 503	9 010	2 821	616	1 241	90 573	x	Str	
9 473	1 084	19 418	1 542	3 493	-	-	72 190	-	Bin	
-	-	-	-	-	-	-	-	-	See	
3 926	24 963	3 592	100	205	1 052	3 375	40 207	x	Eib	Mittel-, Südheessen
2 187	13 133	12 585	1 107	1 043	1 520	2 571	38 950	x	Str	
5 265	1 047	28 229	6 170	1 100	127	-	65 281	-	Bin	
-	-	-	-	-	-	-	-	-	See	
776	134	7 753	97	3 873	4	21 330	34 100	x	Eib	Ludwigs- hafen, Mannheim
9 151	1 821	134	4 932	5 035	813	1 512	24 198	x	Str	
4 028	735	11 828	588	3 700	-	-	28 312	-	Bin	
-	-	-	-	-	-	-	-	-	See	
87	108	1 361	12 904	2 326	80	8 951	26 170	x	Eib	Oberrhein- gebiet
1 463	270	1 252	16 033	7 418	291	1 905	28 996	x	Str	
1 322	1 201	2 651	138	315	700	-	7 239	-	Bin	
-	-	-	-	-	-	-	-	-	See	
105	38	4 934	6 084	62 456	4 339	3 986	82 549	x	Eib	Neckar- gebiet
1 617	3 215	6 683	11 338	84 910	2 506	15 087	126 784	x	Str	
2 846	-	9 848	1 631	500	-	-	19 526	-	Bin	
-	-	-	-	-	-	-	-	-	See	
73	286	624	283	468	107 722	34 586	144 734	x	Eib	Franken
793	6 071	1 042	1 305	11 733	64 160	29 603	119 247	x	Str	
12 177	2 883	6 386	843	935	1 348	-	81 710	-	Bin	
-	-	-	-	-	-	-	-	-	See	
57	90	8	324	2 589	13 888	128 624	147 586	x	Eib	Südbayern, Oberpfalz
378	710	402	594	7 515	22 116	123 292	159 290	x	Str	
-	-	-	-	-	-	1 936	1 936	-	Bin	
-	-	-	-	-	-	-	-	-	See	
22 972	35 975	26 597	21 633	85 671	165 714	314 682	1 127 277	x	Eib	Zusammen
65 031	63 833	44 619	50 228	138 113	114 786	260 407	1 343 009	x	Str	
93 536	56 893	284 992	39 595	87 690	23 703	1 936	2 126 508	65 996	Bin	
3 711	1 885	8 236	3 041	5 794	120	-	229 912	65 996	See	
3 711	1 885	8 236	3 041	5 794	120	-	65 996	-	darunter Binnenseeverk. 1)	

1955

Gütergruppe: Andere pflanzliche Rohstoffe zu Nahrungs- und Genußmitteln

4. Versand und Empfang

a) Verkehr innerhalb des Bundesgebietes
in

Versand- Verkehrs- gebiet	Ver- kehrs- zweig	Empfangs -							
		Elbe-Ost- seegebiet	Unter-, Mittelweser- gebiet	Emsland, Oldenburg	Übr.Nieder- sachsen, Nordhessen	Duisburg	Ruhr- gebiet	West- falen	Nord- rheinland
		1	2	3	4	5	6	7	8
Elbe-Ost- seegebiet	Eib	441 584	29 304	19 992	160 219	6 639	98 947	103 188	140 641
	Str	112 899	32 613	20 165	127 990	9 755	76 645	22 844	87 238
	Bin	14 979	-	-	-	7	260	-	301
	See	3 629	6 365	109	-	7	157	-	301
Unter-, Mittelweser- gebiet	Eib	28 734	16 794	7 534	216 144	4 262	54 145	39 482	74 080
	Str	5 336	1 572	3 526	97 008	1 123	8 508	4 188	7 297
	Bin	-	339	24	-	-	-	-	100
	See	1 844	-	-	-	-	-	-	-
Emsland, Oldenburg	Eib	1 539	2 497	6 417	47 970	4 637	50 926	13 746	38 585
	Str	1 018	2 190	2 180	19 477	489	4 358	2 036	17 571
	Bin	-	-	374	-	-	-	-	-
	See	84	-	598	-	-	-	-	-
Übr.Nieder- sachsen, Nordhessen	Eib	13 162	2 845	2 580	771 189	502	7 080	57 307	15 239
	Str	3 347	1 198	1 220	15 540	123	2 446	2 032	2 684
	Bin	-	-	-	-	-	-	-	314
	See	-	-	-	-	-	-	-	-
Duisburg	Eib	19	-	-	61	164	285	62	3 446
	Str	54	46	374	36	121	99	43	300
	Bin	-	-	-	-	-	-	-	-
	See	-	-	-	-	-	-	-	-
Ruhr- gebiet	Eib	589	126	152	1 526	856	11 840	19 883	11 905
	Str	618	279	392	3 484	92	1 587	7 933	2 681
	Bin	-	-	150	-	-	-	-	-
	See	-	-	-	-	-	-	-	-
West- falen	Eib	244	229	1 381	26 355	1 993	41 139	55 003	16 106
	Str	222	822	1 060	3 671	776	10 472	6 941	4 719
	Bin	-	-	-	-	-	-	-	200
	See	-	-	-	-	-	-	-	-
Nord- rheinland	Eib	5 022	1 565	2 169	4 396	1 871	33 370	6 825	837 967
	Str	2 599	526	1 570	8 504	4 761	30 381	20 222	24 763
	Bin	141	-	-	-	2	-	-	2 608
	See	141	-	-	-	-	-	-	-
Rheinland- Pfalz	Eib	8 324	2 169	937	10 706	3 650	39 073	7 130	88 066
	Str	899	1 368	322	6 190	2 819	14 113	2 521	31 546
	Bin	-	-	-	-	-	-	-	-
	See	-	-	-	-	-	-	-	-
Mittel-, Südhausen	Eib	2 813	441	148	10 387	90	2 216	2 154	2 548
	Str	451	328	16	9 485	351	1 304	1 831	2 712
	Bin	-	-	-	-	-	-	-	1
	See	-	-	-	-	-	-	-	-
Ludwigs- hafen, Mannheim	Eib	202	82	15	676	15	205	156	169
	Str	215	688	47	1 766	44	125	69	562
	Bin	-	-	-	-	9	-	-	33
	See	-	-	-	-	-	-	-	-
Oberrhein- gebiet	Eib	4 839	590	612	4 113	112	2 738	515	1 997
	Str	205	202	37	4 183	395	1 917	607	2 108
	Bin	-	-	-	-	5	-	-	17
	See	-	-	-	-	-	-	-	-
Neckar- gebiet	Eib	1 844	105	78	1 829	167	1 224	292	624
	Str	185	90	21	1 065	119	1 109	711	1 156
	Bin	-	-	-	-	-	-	-	-
	See	-	-	-	-	-	-	-	-
Franken	Eib	632	162	30	18 670	15	668	341	594
	Str	110	198	3	763	153	372	640	261
	Bin	-	-	-	-	2	-	-	3 958
	See	-	-	-	-	-	-	-	-
Südbayern, Oberpfalz	Eib	22 412	7 607	1 872	78 631	2 749	24 187	3 416	18 185
	Str	743	43	11	2 521	-	430	223	1 164
	Bin	-	-	-	-	-	-	-	-
	See	-	-	-	-	-	-	-	-
Zusammen	Eib	531 959	64 516	43 917	1 352 872	27 722	368 043	309 500	1 250 152
	Str	128 901	42 163	30 944	301 683	21 121	153 866	72 841	186 762
	Bin	15 120	339	548	-	25	260	-	7 532
	See	5 698	6 365	707	-	7	157	-	301
darunter Binnenseeverkehr ¹⁾		141	-	-	-	7	157	-	301

¹⁾ Die im Binnenseeverkehr beförderten Mengen sind in gleicher Höhe sowohl in den Angaben für die Binnenschifffahrt als auch in denen für die Seeschifffahrt enthalten.

Verkehrsgebiet									Ver- kehrs- zweig	Versand- Verkehrs- gebiet
Rheinland- Pfalz	Mittel-, Südhesen	Ludwigs- hafen, Mannheim	Oberrhein- gebiet	Neckar- gebiet	Franken	Südbayern, Oberpfalz	Zusammen	dar.Bin- nensee- verk. 1)		
9	10	11	12	13	14	15	16	17		
70 863 3 715 -	82 176 19 525 -	9 947 5 485 -	31 572 5 832 -	53 373 8 947 -	33 975 6 377 -	46 175 12 774 -	1 328 595 552 804 15 547 10 568	x x 465 465	Eib Str Bin See	Elbe-Ost- seegebiet
21 309 574 -	18 518 2 699 -	3 808 1 388 25	11 345 1 727 -	18 425 1 979 -	10 864 548 -	11 668 3 525 -	537 112 140 798 488 1 844	x x -	Eib Str Bin See	Unter-, Mittelweser- gebiet
1 702 163 -	1 754 143 -	77 5 10	913 49 -	1 140 307 -	2 004 16 -	900 -	174 807 50 002 384 682	x x -	Eib Str Bin See	Emsland, Oldenburg
8 822 436 -	10 150 1 022 -	873 298 -	4 185 545 -	5 007 456 -	3 853 215 -	1 847 429 -	904 641 31 991 314 -	x x -	Eib Str Bin See	Ubr.Nieder- sachsen, Nordhessen
66 140 6 -	48 352 -	- 19 15	- 6 -	4 12 5	- 29 -	- 20 -	4 155 1 645 32 -	x x -	Eib Str Bin See	Duisburg
95 498 -	300 363 -	64 12 8	22 27 -	129 73 -	8 23 -	128 39 -	47 623 18 101 158 -	x x -	Eib Str Bin See	Ruhr- gebiet
718 134 -	558 382 -	25 3 -	37 68 -	90 93 -	240 11 -	62 64 -	144 180 29 438 200 -	x x -	Eib Str Bin See	West- falen
2 994 14 183 15 -	3 303 6 034 11 -	246 177 58 -	559 468 41 -	2 084 2 687 2 -	1 836 524 6 -	1 015 1 333 -	905 222 118 732 2 884 141	x x 141 141	Eib Str Bin See	Nord- rheinland
462 139 6 817 599 -	42 352 9 246 22 -	5 977 402 2 -	21 421 4 542 -	36 552 9 498 -	7 349 1 590 -	11 039 3 998 -	746 884 95 871 623 -	x x -	Eib Str Bin See	Rheinland- Pfalz
49 513 15 820 -	323 639 10 575 -	578 1 992 -	1 260 1 162 -	4 219 3 700 -	2 396 4 682 15	1 185 1 760 -	403 587 56 169 16 -	x x -	Eib Str Bin See	Mittel-, Südhesen
7 925 2 284 -	1 255 1 416 -	1 402 18 3	8 087 2 755 125	1 451 2 107 16	854 951 -	1 024 440 -	23 518 13 487 186 -	x x -	Eib Str Bin See	Ludwigs- hafen, Mannheim
1 342 3 679 -	16 539 1 533 -	4 770 1 195 20	52 813 8 131 -	14 141 9 526 -	7 160 850 -	5 375 8 433 -	117 656 43 001 42 -	x x -	Eib Str Bin See	Oberrhein- gebiet
23 273 1 915 -	2 047 3 214 -	2 700 2 269 -	86 433 4 743 -	457 256 17 216 -	4 401 6 817 -	5 325 12 057 -	587 598 52 687 -	x x -	Eib Str Bin See	Neckar- gebiet
17 965 703 -	15 756 1 224 -	957 644 151	3 574 616 -	19 946 2 447 -	283 647 17 992 5	10 894 15 158 -	373 851 41 284 4 116 -	x x -	Eib Str Bin See	Franken
11 511 2 641 -	15 632 1 553 -	3 978 1 059 -	44 481 2 951 -	116 553 14 286 -	67 581 47 251 -	699 348 91 187 3 954	1 118 143 166 063 3 954 -	x x -	Eib Str Bin See	Südbayern, Oberpfalz
680 237 53 502 620 -	534 027 59 281 33 -	35 402 14 966 292 -	266 702 33 616 172 -	730 370 73 334 23 -	426 168 87 876 26 -	795 985 151 217 3 954 -	7 417 572 1 412 073 28 944 13 235	x x 606 606	Eib Str Bin See	Zusammen
-	-	-	-	-	-	-	606	-	-	darunter Binnenseeverk. 1)

1955

Gütergruppe: Zubereitete Nahrungs- und Genußmittel,
Stärke, Spiritus

4. Versand und Empfang

a) Verkehr innerhalb des Bundesgebietes
in

Versand- Verkehrs- gebiet	Ver- kehrs- zweig	Empfangs -							
		Elbe-Ost- seegebiet	Unter-, Mittelweser- gebiet	Emsland, Oldenburg	Übr.Nieder- sachsen, Nordhessen	Duisburg	Ruhr- gebiet	West- falen	Nord- rheinland
		1	2	3	4	5	6	7	8
Elbe-Ost- seegebiet	Eib	109 240	12 202	1 927	20 973	275	3 293	19 621	9 606
	Str	282 262	97 323	44 591	171 170	7 083	51 353	51 642	95 064
	Bin	33 632	-	-	2 067	462	1 267	813	14 268
	See	15 320	32 775	1 624	618	340	1 114	813	13 297
Unter-, Mittelweser- gebiet	Eib	54 461	11 101	11 843	7 313	15	672	18 729	6 243
	Str	66 866	11 101	25 390	67 059	1 288	15 009	22 968	22 210
	Bin	-	6 662	12 555	69 847	914	22 401	17 956	18 847
	See	11 215	-	913	-	-	-	-	-
Emsland, Oldenburg	Eib	1 106	203	479	108	-	114	493	5 603
	Str	21 947	4 771	12 382	10 991	1 159	10 222	17 461	28 088
	Bin	-	1 674	-	8 391	1 374	4 817	2 460	29 231
	See	4 990	-	6 569	-	-	-	-	327
Übr.Nieder- sachsen, Nordhessen	Eib	11 495	8 485	1 592	101 358	52	4 985	13 903	16 236
	Str	139 409	95 424	45 464	213 502	7 673	85 853	94 163	80 503
	Bin	-	5 954	1 137	2 237	1 874	3 028	670	36 082
	See	-	-	-	-	-	-	-	-
Duisburg	Eib	216	-	82	101	2 226	6 881	1 175	3 968
	Str	2 687	971	1 759	6 791	154	4 218	17 395	10 252
	Bin	12	-	368	55	40	50	455	9
	See	12	-	-	-	-	-	-	-
Ruhr- gebiet	Eib	1 493	1 706	251	3 212	82	16 397	9 021	7 243
	Str	20 220	11 192	15 604	99 639	1 554	19 693	68 540	95 956
	Bin	-	-	278	-	-	224	60	3
	See	-	-	-	-	-	-	-	-
West- falen	Eib	2 772	561	426	2 868	387	1 648	9 840	5 184
	Str	26 117	12 960	36 294	73 628	5 602	69 177	73 981	63 901
	Bin	1 258	-	-	81	2 393	6 289	680	7 483
	See	299	-	-	-	-	-	-	-
Nord- rheinland	Eib	1 973	363	120	8 686	7 157	13 350	24 403	137 055
	Str	41 401	13 471	28 391	77 496	30 442	148 030	161 407	247 123
	Bin	1 083	1 738	4 097	2 591	12	470	970	70 073
	See	1 083	-	491	-	-	-	-	-
Rheinland- Pfalz	Eib	2 795	1 607	159	3 146	588	2 985	884	7 671
	Str	15 037	5 259	2 660	25 510	9 555	70 982	33 672	156 760
	Bin	-	-	100	62	21 213	8 421	417	27 782
	See	-	-	50	-	-	-	-	-
Mittel-, Südhessen	Eib	319	6	22	885	101	738	567	1 407
	Str	9 113	3 737	692	56 486	2 092	24 823	13 722	25 297
	Bin	-	-	-	-	475	410	52	2 763
	See	-	-	-	-	-	-	-	-
Ludwigs- hafen, Mannheim	Eib	212	57	5	822	-	70	577	3 057
	Str	2 518	355	447	14 155	229	844	2 044	4 999
	Bin	-	-	-	266	10 91	4 922	888	19 709
	See	-	-	-	-	-	-	-	-
Oberrhein- gebiet	Eib	409	115	20	9 868	27	973	1 211	1 777
	Str	2 875	1 225	193	8 104	1 055	9 726	2 406	17 273
	Bin	-	-	-	36	1 015	227	162	176
	See	-	-	-	-	-	-	-	-
Neckar- gebiet	Eib	862	52	16	1 104	-	38	183	3 962
	Str	7 315	2 014	264	9 936	963	10 306	5 446	18 845
	Bin	-	-	-	-	62	-	-	189
	See	-	-	-	-	-	-	-	-
Franken	Eib	4 200	3 714	423	8 246	95	3 902	2 194	4 025
	Str	10 815	2 754	1 200	30 207	2 401	16 702	6 142	29 653
	Bin	-	-	-	-	1 523	5 052	425	1 289
	See	-	-	-	-	-	-	-	-
Südbayern, Oberpfalz	Eib	4 610	2 244	57	2 179	5	2 856	2 846	3 524
	Str	14 597	9 632	651	14 112	2 648	15 707	5 164	39 354
	Bin	-	-	-	-	-	-	-	-
	See	-	-	-	-	-	-	-	-
Zusammen	Eib	196 163	53 952	20 231	170 869	11 010	58 902	105 647	216 561
	Str ¹⁾	663 179	277 789	218 991	878 876	73 898	552 645	576 153	945 278
	Bin ¹⁾	35 985	16 028	18 535	85 633	42 148	57 578	26 008	227 904
	See ¹⁾	32 920	32 775	9 847	618	340	1 114	813	13 624
darunter Binnenseeverkehr ¹⁾		1 394	-	541	618	340	1 114	813	13 624

¹⁾ Die im Binnenseeverkehr beförderten Mengen sind in gleicher Höhe sowohl in den Angaben für die Binnenschifffahrt als auch in denen für die Seeschifffahrt enthalten.

der Verkehrsgebiete
(ohne Saarland und Berlin)
t

Gütergruppe: Zubereitete Nahrungs- und Genußmittel,
Stärke, Spiritus

Verkehrsgebiet									Ver- kehrs- zweig	Versand- Verkehrs- gebiet
Rheinland- Pfalz	Mittel-, Süd hessen	Ludwigs- hafen, Mannheim	Oberrhein- gebiet	Neckar- gebiet	Franken	Südbayern, Oberpfalz	Zusammen	dar. Bin- nenseee- verk. 1)		
9	10	11	12	13	14	15	16	17		
797	2 246	1 439	2 198	5 974	1 251	14 030	205 162	x	Eib	Elbe-Ost- seegebiet
9 906	32 980	12 875	9 566	33 267	32 042	34 423	966 147	x	Str	
1 414	2 335	953	1 158	151	75	-	58 595	21 651	Bin	
1 414	1 911	953	965	151	75	-	71 570	21 651	See	
219	613	1 037	424	650	187	10 637	138 390	x	Eib	Unter-, Mittelweser- gebiet
5 076	8 234	5 067	3 581	5 009	5 111	9 420	281 398	x	Str	
-	2 997	2 677	8 452	4 365	4 000	-	171 673	-	Bin	
-	-	-	-	-	-	-	12 129	-	See	
-	50	29	-	569	1 506	3 119	13 379	x	Eib	Emsland, Oldenburg
1 723	2 321	3 471	1 437	2 715	1 798	1 540	122 026	x	Str	
1 484	5 123	16 663	5 899	9 235	2 873	-	89 224	2 001	Bin	
108	104	411	90	615	346	-	13 560	2 001	See	
4 578	5 229	416	14 061	19 311	3 291	19 486	224 478	x	Eib	übr. Nieder- sachsen, Nordhessen
11 791	55 390	7 343	6 944	13 362	24 932	24 018	905 861	x	Str	
1 783	883	987	742	406	-	-	55 783	-	Bin	
-	-	-	-	-	-	-	-	-	See	
-	54	82	54	8	-	-	14 847	x	Eib	Duisburg
1 726	1 516	930	482	477	641	429	50 428	x	Str	
41	541	1 973	4 566	510	387	-	9 007	12	Bin	
-	-	-	-	-	-	-	12	12	See	
2 516	1 059	172	130	627	585	243	44 737	x	Eib	Ruhr- gebiet
10 885	11 512	859	552	3 408	2 813	2 062	365 489	x	Str	
619	140	185	11	-	676	-	2 196	-	Bin	
-	-	-	-	-	-	-	-	-	See	
41	2 260	430	856	509	1 613	3 208	32 603	x	Eib	West- falen
7 960	17 959	3 052	3 836	10 300	6 763	5 139	416 669	x	Str	
561	1 540	227	179	-	-	-	20 691	299	Bin	
-	-	-	-	-	-	-	299	299	See	
4 985	4 997	4 367	394	982	1 471	2 815	213 127	x	Eib	Nord- rheinland
96 188	59 235	15 310	10 050	32 893	24 610	26 498	1 012 545	x	Str	
6 892	14 531	46 721	5 618	15 849	1 937	-	172 582	1 574	Bin	
-	-	-	-	-	-	-	1 574	1 574	See	
46 813	9 306	12 185	8 416	14 469	3 976	4 452	119 452	x	Eib	Rheinland- Pfalz
123 185	46 598	8 620	35 864	66 268	27 596	44 900	672 466	x	Str	
2 373	998	-	119	-	-	-	61 485	50	Bin	
-	-	-	-	-	-	-	50	50	See	
1 96	25 460	1 629	527	5 045	1 923	2 917	41 510	x	Eib	Mittel-, Süd hessen
57 298	63 015	18 496	8 910	24 715	37 686	27 957	384 040	x	Str	
-	160	50	-	-	222	-	4 132	-	Bin	
-	-	-	-	-	-	-	-	-	See	
1 723	3 903	9 187	21 056	29 892	24 119	720	95 400	x	Eib	Ludwigs- hafen, Mannheim
36 603	41 670	1 180	52 895	94 763	41 284	47 803	341 789	x	Str	
8 281	15 731	4	3 684	527	325	-	65 128	-	Bin	
-	-	-	-	-	-	-	-	-	See	
5 829	3 002	4 662	16 274	21 994	364	6 108	72 633	x	Eib	Oberrhein- gebiet
13 232	14 449	10 912	92 528	45 546	7 595	11 324	238 443	x	Str	
22	-	81	181	-	-	-	1 900	-	Bin	
-	-	-	-	-	-	-	-	-	See	
2 350	5 338	1 125	4 956	67 994	4 265	7 180	99 425	x	Eib	Neckar- gebiet
22 059	25 679	14 578	54 967	162 614	39 031	87 670	461 687	x	Str	
1	2 530	10	-	-	-	-	2 792	-	Bin	
-	-	-	-	-	-	-	-	-	See	
1 899	4 591	1 989	974	4 058	30 152	9 398	79 860	x	Eib	Franken
11 924	32 087	2 766	5 228	15 363	144 227	91 161	402 630	x	Str	
545	105	-	-	-	8	-	8 947	-	Bin	
-	-	-	-	-	-	-	-	-	See	
988	4 971	1 244	2 873	3 530	10 381	39 735	82 043	x	Eib	Südbayern, Oberpfalz
11 653	19 737	7 177	16 170	81 040	95 920	444 887	778 449	x	Str	
-	-	-	-	-	-	-	-	-	Bin	
-	-	-	-	-	-	-	-	-	See	
74 702	73 079	39 993	73 193	173 612	85 084	124 048	1 477 046	x	Eib	Zusammen
421 209	432 382	112 636	304 010	591 741	492 049	859 231	7 400 067	x	Str	
24 016	47 614	70 531	30 609	31 043	10 503	-	724 135	25 587	Bin	
1 522	2 015	1 364	1 055	766	421	-	99 194	25 587	See	
1 522	2 015	1 364	1 055	766	421	-	25 587	-	darunter Binnenseeverk. 1)	

1955

4. Versand und Empfang
a) Verkehr innerhalb des Bundesgebietes
in

Gütergruppe: Futtermittel

Versand- Verkehrs- gebiet	Ver- kehrs- zweig	Empfangs -							
		Elbe-Ost- seegebiet	Unter- mittelweser- gebiet	Emsland Oldenburg	Übr.Nieder- sachsen, Nordhessen	Duisburg	Ruhr- gebiet	West- falen	Nord- rheinland
		1	2	3	4	5	6	7	8
Elbe-Ost- seegebiet	Eib	74 212	18 068	1 940	14 837	30	914	3 786	4 012
	Str	173 152	48 870	25 285	81 840	132	2 603	13 985	7 564
	Bin	46 670	-	-	125	620	809	571	1 239
	See	7 852	6 477	6 876	-	620	809	560	846
Unter-, Mittelweser- gebiet	Eib	3 153	37 501	3 040	5 151	10	1 929	3 298	2 229
	Str	11 483	17 657	28 537	34 482	-	1 101	14 246	2 261
	Bin	50	2 702	2 373	-	-	804	675	306
	See	3 255	-	19	-	-	-	-	-
Emsland, Oldenburg	Eib	1 522	2 228	3 872	948	-	403	1 470	1 849
	Str	4 527	5 164	10 087	6 152	60	1 130	6 447	7 171
	Bin	-	75	21	-	-	15	295	556
	See	251	-	1 402	-	-	-	-	-
Übr.Nieder- sachsen, Nordhessen	Eib	15 031	22 052	2 593	97 547	5	1 656	7 112	1 819
	Str	18 689	24 542	7 028	25 887	36	1 262	4 774	7 091
	Bin	700	4 314	-	77	-	-	40	-
	See	-	-	-	-	-	-	-	-
Duisburg	Eib	5	66	220	178	163	366	929	898
	Str	722	846	3 332	2 947	-	280	4 541	687
	Bin	210	156	200	271	-	-	265	202
	See	210	-	-	-	-	-	-	-
Ruhr- gebiet	Eib	31	248	886	1 131	40	2 001	3 896	1 917
	Str	2 172	4 206	6 629	8 593	38	1 295	20 937	3 074
	Bin	-	-	151	50	-	-	193	306
	See	-	-	-	-	-	-	-	-
West- falen	Eib	89	180	1 506	5 357	-	2 520	8 218	1 781
	Str	1 333	2 469	6 932	10 951	54	1 956	12 359	2 352
	Bin	300	-	-	-	75	-	-	-
	See	-	-	-	-	-	-	-	-
Nord- rheinland	Eib	5 798	1 803	5 850	8 854	884	8 850	26 617	129 775
	Str	14 062	10 436	24 333	34 394	126	10 968	59 869	39 612
	Bin	1 857	5 077	11 223	3 803	-	-	1 225	18 114
	See	1 457	-	218	-	-	-	-	-
Rheinland- Pfalz	Eib	1 177	131	369	2 055	72	1 540	1 840	4 228
	Str	2 057	603	650	881	52	583	491	2 894
	Bin	100	2 583	663	407	-	-	868	2 365
	See	-	-	-	-	-	-	-	-
Mittel-, Südthessen	Eib	283	290	120	1 830	-	326	4 095	243
	Str	2 234	478	664	3 384	16	214	593	1 516
	Bin	200	4 234	635	203	50	80	150	2 853
	See	-	-	-	-	-	-	-	-
Ludwigs- hafen, Mannheim	Eib	192	245	16	2 825	-	15	206	32
	Str	2 283	1 023	593	2 050	25	51	677	716
	Bin	1 626	27 426	12 867	2 119	84	374	7 696	22 764
	See	-	-	-	-	-	-	-	-
Oberrhein- gebiet ¹⁾	Eib	128	46	670	297	-	155	125	268
	Str	760	61	28	778	-	10	30	249
	Bin	-	-	-	-	17	-	101	24
	See	-	-	-	-	-	-	-	-
Neckar- gebiet	Eib	868	178	2 315	1 812	6	1 166	821	1 033
	Str	4 057	2 728	311	844	-	340	432	416
	Bin	100	100	50	-	60	-	280	824
	See	-	-	-	-	-	-	-	-
Franken	Eib	1 012	190	32	2 096	-	212	468	269
	Str	2 385	1 328	787	580	-	150	299	219
	Bin	-	50	-	-	-	-	106	848
	See	-	-	-	-	-	-	-	-
Südbayern, Oberpfalz	Eib	1 213	354	1 418	2 516	16	565	595	835
	Str	2 807	1 813	751	767	15	41	232	371
	Bin	-	-	-	-	-	-	-	-
	See	-	-	-	-	-	-	-	-
Zusammen	Eib	104 714	83 580	24 847	147 434	1 226	22 618	63 476	151 188
	Str ¹⁾	242 723	122 224	115 947	214 530	554	21 984	139 912	76 193
	Bin ¹⁾	51 813	46 717	28 183	7 055	906	2 082	12 465	50 401
	See	13 025	6 477	8 515	-	620	809	560	846
darunter Binnenseeverkehr ¹⁾		1 667	-	218	-	620	809	560	846

¹⁾ Die im Binnenseeverkehr beförderten Mengen sind in gleicher Höhe sowohl in den Angaben für die Binnenschifffahrt als auch in denen für die Seeschifffahrt enthalten.

**der Verkehrsgebiete
(ohne Saarland und Berlin)**

1955

Gütergruppe: Futtermittel

Verkehrsgebiet									Ver- kehrs- zweig	Versand- Verkehrs- gebiet
Rheinland- Pfalz	Mittel-, Südhessen	Ludwigs- hafen, Mannheim	Oberrhein- gebiet	Neckar- gebiet	Franken	Südbayern, Oberpfalz	Zusammen	dar.Bin- nensee- verk. 1)		
9	10	11	12	13	14	15	16	17		
1 040	363	1 369	3 123	2 159	5 344	7 249	138 446	x	Eib	Elbe-Ost- seegebiet
2 278	4 450	1 224	1 305	2 356	4 235	8 111	377 390	x	Str	
-	-	158	-	128	-	-	50 320	2 993	Bin	
-	-	158	-	-	-	-	24 198	2 993	See	
1 365	307	145	242	783	467	897	60 517	x	Eib	Unter-, Mittelweser- gebiet
143	1 462	55	51	896	493	1 415	114 282	x	Str	
15	-	144	-	180	140	-	7 389	-	Bin	
-	-	-	-	-	-	-	3 274	-	See	
2 046	162	233	509	608	927	899	17 676	x	Eib	Emsland, Oldenburg
1 043	644	614	133	192	180	203	43 747	x	Str	
-	-	200	-	-	-	-	1 162	200	Bin	
-	-	200	-	-	-	-	1 853	200	See	
321	2 130	13	151	1 256	2 427	3 608	157 721	x	Eib	Übr.Nieder- sachsen, Nordhessen
762	2 303	154	222	248	566	460	94 024	x	Str	
-	-	150	-	-	-	-	5 281	-	Bin	
-	-	-	-	-	-	-	-	-	See	
375	15	-	15	-	-	15	3 245	x	Eib	Duisburg
245	301	19	18	22	30	30	14 020	x	Str	
-	85	120	294	1 366	824	-	3 993	210	Bin	
-	-	-	-	-	-	-	210	210	See	
87	116	-	-	187	34	27	10 601	x	Eib	Ruhr- gebiet
629	477	11	3	45	39	62	48 210	x	Str	
-	-	250	-	-	609	-	1 559	-	Bin	
-	-	-	-	-	-	-	-	-	See	
148	206	-	-	20	409	-	20 434	x	Eib	West- falen
272	541	45	15	5	12	53	39 349	x	Str	
-	-	-	-	-	-	-	375	-	Bin	
-	-	-	-	-	-	-	-	-	See	
10 740	886	375	548	727	1 488	2 257	205 452	x	Eib	Nord- rheinland
22 141	17 587	1 049	1 227	3 586	3 674	10 580	253 644	x	Str	
15 972	6 464	5 159	5 949	15 980	7 427	-	98 250	1 675	Bin	
-	-	-	-	-	-	-	1 675	1 675	See	
50 195	8 403	2 205	1 618	2 844	5 532	7 954	90 163	x	Eib	Rheinland- Pfalz
6 314	4 114	1 579	1 720	1 479	2 676	1 855	27 948	x	Str	
-	95	-	30	-	150	-	7 261	-	Bin	
-	-	-	-	-	-	-	-	-	See	
4 060	25 763	580	657	442	2 735	938	42 362	x	Eib	Mittel-, Südhessen
1 368	5 452	760	266	764	1 982	695	20 386	x	Str	
-	-	-	-	-	461	-	8 866	-	Bin	
-	-	-	-	-	-	-	-	-	See	
1 677	336	1 999	2 423	3 160	5 627	3 433	22 186	x	Eib	Ludwigs- hafen, Mannheim
5 976	9 903	152	9 326	13 593	4 351	5 088	55 807	x	Str	
128	29	-	363	915	4 752	-	81 143	-	Bin	
-	-	-	-	-	-	-	-	-	See	
3 188	720	580	12 776	8 753	741	1 028	29 475	x	Eib	Oberrhein- gebiet
1 121	1 895	718	7 071	2 167	766	1 045	16 699	x	Str	
31	-	45	20	-	-	-	238	-	Bin	
-	-	-	-	-	-	-	-	-	See	
11 208	1 443	630	7 888	27 144	8 052	12 841	77 405	x	Eib	Neckar- gebiet
990	811	1 022	3 267	20 811	4 022	12 454	52 505	x	Str	
-	304	8	-	-	-	-	1 726	-	Bin	
-	-	-	-	-	-	-	-	-	See	
1 206	746	15	169	1 700	46 679	15 751	70 545	x	Eib	Franken
274	1 251	785	308	3 086	20 751	26 384	58 587	x	Str	
-	-	-	-	-	30	-	1 034	-	Bin	
-	-	-	-	-	-	-	-	-	See	
9 004	655	290	710	2 479	10 041	76 374	107 065	x	Eib	Südbayern, Oberpfalz
242	450	369	390	3 679	10 789	43 278	65 994	x	Str	
-	-	-	-	-	-	-	-	-	Bin	
-	-	-	-	-	-	-	-	-	See	
96 660	42 251	8 434	30 829	52 262	90 503	133 271	1 053 293	x	Eib	Zusammen
43 798	51 641	8 556	25 322	52 929	54 566	111 713	1 282 592	x	Str	
16 146	6 977	6 234	6 656	18 569	14 393	-	268 597	5 078	Bin	
-	-	358	-	-	-	-	31 210	5 078	See	
-	-	358	-	-	-	-	5 078	-	darunter Binnenseeverk. 1)	

1955

4. Versand und Empfang
a) Verkehr innerhalb des Bundesgebietes
in

Gütergruppe: Düngemittel

Versand- Verkehrs- gebiet	Ver- kehrs- zweig	Empfangs -							
		Elbe-Ost- seegebiet	Unter-, Mittelweser- gebiet	Emsland, Oldenburg	Übr.Nieder- sachsen, Nordhessen	Duisburg	Ruhr- gebiet	West- falen	Nord- rheinland
		1	2	3	4	5	6	7	8
Elbe-Ost- seegebiet	Eib	182 080	11 827	9 401	53 540	-	94	3 117	63
	Str	50 572	772	1 509	1 247	20	254	198	334
	Bin	11 758	-	-	-	-	-	-	-
	See	3 124	-	100	-	-	-	-	-
Unter-, Mittelweser- gebiet	Eib	83 325	45 508	14 042	51 331	147	3 385	3 639	3 086
	Str	1 891	749	2 010	1 726	-	527	441	315
	Bin	-	938	480	-	-	-	-	-
	See	3 501	-	-	-	-	-	-	-
Emsland, Oldenburg	Eib	853	2 455	21 524	3 508	-	5 132	5 345	4 824
	Str	195	381	1 007	875	4	414	1 055	1 114
	Bin	-	-	1 648	-	-	443	-	-
	See	-	-	111	-	-	-	-	-
Übr.Nieder- sachsen, Nordhessen	Eib	700 703	465 702	207 682	856 474	429	67 445	211 407	171 539
	Str	40 314	21 262	1 124	5 507	10	419	626	803
	Bin	266 415	277 610	18 954	523	3 600	214	783	4 677
	See	-	-	-	-	-	-	-	-
Duisburg	Eib	35 784	10 296	31 511	15 376	3 501	2 143	17 874	30 922
	Str	75	23	-	8	-	-	4	93
	Bin	1 020	-	-	-	-	-	-	-
	See	1 020	-	-	-	-	-	-	-
Ruhr- gebiet	Eib	150 813	302 611	204 011	239 477	177 566	76 398	319 864	264 665
	Str	84	57	266	338	8	6	1 970	1 394
	Bin	11 811	1 763	330	1 030	-	-	-	-
	See	11 811	-	190	-	-	-	-	-
West- falen	Eib	11 506	18 628	129 407	38 922	322	16 626	66 773	37 342
	Str	313	499	400	246	19	279	410	605
	Bin	-	-	-	-	-	-	-	-
	See	-	-	-	-	-	-	-	-
Nord- rheinland	Eib	65 355	23 976	24 975	91 842	1 277	15 725	59 259	195 637
	Str	468	139	813	1 119	61	118	641	5 055
	Bin	230	-	-	-	-	-	-	-
	See	230	-	-	-	-	-	-	-
Rheinland- Pfalz	Eib	507	113	405	2 131	17	437	1 523	5 327
	Str	159	10	1	888	-	80	152	595
	Bin	-	922	1 592	20	-	145	40	1 294
	See	-	-	-	-	-	-	-	-
Mittel-, Südhausen	Eib	45 869	37 238	7 691	45 556	15	2 548	23 691	15 952
	Str	354	26	14	460	-	226	69	505
	Bin	-	3 625	975	19 933	-	-	3 201	2 208
	See	-	-	-	-	-	-	-	-
Ludwigs- hafen, Mannheim	Eib	111 698	26 909	36 571	98 801	179	5 601	35 911	48 783
	Str	75	29	15	89	46	58	27	362
	Bin	2 228	17 307	4 483	7 463	395	61	211	2 453
	See	1 955	690	-	-	-	-	-	-
Oberrhein- gebiet	Eib	404	338	45	1 785	78	673	1 819	7 047
	Str	39	-	-	-	-	20	34	129
	Bin	-	-	2	-	-	-	-	30
	See	-	-	2	-	-	-	-	-
Neckar- gebiet	Eib	261	595	10	432	-	-	2 176	208
	Str	353	5	5	97	-	83	118	1 353
	Bin	-	-	-	-	-	-	-	-
	See	-	-	-	-	-	-	-	-
Franken	Eib	225	78	40	208	5	378	363	123
	Str	264	34	15	103	-	-	17	58
	Bin	-	-	-	-	-	-	-	-
	See	-	-	-	-	-	-	-	-
Sudbayern, Oberpfalz	Eib	12 374	10 940	5 029	30 354	15	1 879	10 367	9 123
	Str	400	45	15	125	-	37	54	326
	Bin	-	-	-	-	-	-	-	-
	See	-	-	-	-	-	-	-	-
Zusammen	Eib	1 401 757	957 214	692 344	1 529 737	183 551	198 464	763 128	794 641
	Str ¹⁾	95 556	24 031	7 194	12 828	168	2 521	5 816	13 041
	Bin ¹⁾	293 462	302 165	28 464	28 969	3 995	863	4 235	10 662
	See ¹⁾	21 641	690	403	-	-	-	-	-
darunter Binnenseeverkehr ¹⁾		15 016	690	192	-	-	-	-	-

¹⁾ Die im Binnenseeverkehr beförderten Mengen sind in gleicher Höhe sowohl in den Angaben für die Binnenschifffahrt als auch in denen für die Seeschifffahrt enthalten.

Verkehrsgebiet									Ver- kehrs- zweig	Versand- Verkehrs- gebiet
Rheinland- Pfalz	Mittel-, Südhesen	Ludwigs- hafen, Mannheim	Oberrhein- gebiet	Neckar- gebiet	Franken	Südbayern, Oberpfalz	Zusammen	dar.Bin- nenseeverk. 1)		
9	10	11	12	13	14	15	16	17		
93 69 -	198 109 -	155 40 -	52 8 -	1 964 143 -	4 300 126 150	8 107 400 -	274 991 55 801 11 908 3 224	x x -	Eib Str Bin See	Elbe-Ost- seegebiet
3 410 15 -	1 665 36 -	947 -	1 842 -	2 404 82 -	4 477 30 -	14 426 243 -	233 634 8 065 1 418 3 501	x x -	Eib Str Bin See	Unter-, Mittelweser- gebiet
207 22 -	1 902 3 -	128 -	86 -	350 26 -	177 -	314 37 -	46 805 5 133 2 091 111	x x -	Eib Str Bin See	Emsland, Oldenburg
59 017 50 -	138 426 128 -	20 572 21 794	10 853 11 -	56 094 20 -	86 438 167 -	199 961 63 -	3 252 742 70 525 573 570	x x -	Eib Str Bin See	Übr.Nieder- sachsen, Nordhesen
33 409 60 -	10 352 -	735 609 -	22 736 -	48 658 -	50 701 -	84 365 -	398 363 263 1 629 1 020	x x 1 020 1 020	Eib Str Bin See	Duisburg
85 524 216 5 805 -	51 963 292 -	8 613 8 10 888 -	31 588 73 -	74 943 104 -	100 755 317 -	162 936 203 -	2 251 727 5 336 31 627 12 001	x x 12 001 12 001	Eib Str Bin See	Ruhr- gebiet
14 240 28 -	40 619 138 -	361 50 -	1 381 84 -	9 340 35 -	7 396 37 -	9 759 31 -	402 622 3 174 -	x x -	Eib Str Bin See	West- falen
56 117 1 353 776 -	16 282 257 -	451 17 -	5 077 36 -	27 750 96 -	26 744 51 -	34 085 57 -	644 552 10 281 1 006 230	x x 230 230	Eib Str Bin See	Nord- rheinland
37 853 538 -	11 267 84 -	324 95 -	3 306 100 -	9 667 289 -	7 351 105 -	17 596 90 -	97 824 3 186 4 013 -	x x -	Eib Str Bin See	Rheinland- Pfalz
64 041 466 -	103 968 1 374 -	3 987 543 -	10 905 842 -	47 343 1 489 -	92 515 918 -	61 515 183 -	562 834 7 469 29 942 -	x x -	Eib Str Bin See	Mittel-, Südhesen
121 840 619 2 821 -	26 270 445 -	154 731 2 1 300	31 129 183 -	80 975 1 375 -	49 935 118 -	90 273 316 -	919 606 3 759 38 722 2 645	x x 2 645 2 645	Eib Str Bin See	Ludwigs- hafen, Mannheim
2 041 21 -	2 876 37 -	231 17 776	91 561 490 -	36 052 160 -	2 338 41 -	1 413 46 -	148 701 1 034 808 2	x x 2 2	Eib Str Bin See	Oberrhein- gebiet
5 492 352 -	1 478 443 -	611 36 -	12 859 431 -	47 554 745 -	3 992 519 -	28 778 647 -	104 446 5 187 -	x x -	Eib Str Bin See	Neckar- gebiet
680 78 -	620 67 -	20 150 -	358 60 -	2 571 320 -	41 697 699 -	16 106 295 -	63 472 2 160 -	x x -	Eib Str Bin See	Franken
8 752 183 -	11 766 139 -	690 65 -	6 883 80 -	17 660 355 -	66 356 462 -	527 841 3 740 -	720 029 6 026 -	x x -	Eib Str Bin See	Südbayern, Oberpfalz
492 716 4 070 9 402 -	419 652 3 552 -	192 556 1 044 14 367 -	230 616 2 398 -	463 325 5 239 -	545 172 3 590 150 -	1 257 475 6 351 -	10 122 348 187 399 696 734 22 734	x x 15 898 15 898	Eib Str ¹⁾ Bin ¹⁾ See	Zusammen
-	-	-	-	-	-	-	15 898			darunter Binnenseeverk. 1)

1955

4. Versand und Empfang

a) Verkehr innerhalb des Bundesgebietes

Gütergruppe: Chemische Erzeugnisse, außer Düngemitteln

in

Versand- Verkehrs- gebiet	Ver- kehrs- zweig	Empfangs -							
		Elbe-Ost- seegebiet	Unter-, Mittelweser- gebiet	Emsland, Oldenburg	Übr. Nieder- sachsen, Nordhessen	Duisburg	Ruhr- gebiet	West- falen	Nord- rheinland
		1	2	3	4	5	6	7	8
Elbe-Ost- seegebiet	Eib	81 305	22 805	2 894	22 805	60	24 063	5 250	66 820
	Str	25 099	9 378	2 923	29 868	726	6 595	6 474	20 211
	Bin	1 535	-	-	-	1 046	14	-	548
	See	875	739	-	-	424	2	-	90
Unter-, Mittelweser- gebiet	Eib	11 698	23 861	6 629	26 483	1 663	19 150	12 953	1 084
	Str	10 520	1 946	3 105	11 026	101	1 861	3 386	6 476
	Bin	-	13 310	886	256	6	39 960	-	11
	See	12 887	-	-	-	-	-	-	-
Emsland, Oldenburg	Eib	2 837	3 108	4 205	6 596	534	1 359	6 515	1 470
	Str	423	372	1 468	1 092	39	139	2 119	268
	Bin	-	-	628	-	-	-	-	7
	See	-	-	4	-	-	-	-	-
Übr. Nieder- sachsen, Nordhessen	Eib	20 089	18 086	1 866	144 399	2 421	31 088	21 483	35 044
	Str	26 170	11 953	2 577	33 243	538	6 678	11 132	21 311
	Bin	3 730	-	-	38	9 529	12 270	-	109 709
	See	-	-	-	-	-	-	-	-
Duisburg	Eib	5 099	307	1 395	3 746	31 195	147 473	6 288	201 042
	Str	5 018	1 110	207	4 942	13	569	2 367	2 423
	Bin	9 839	1 437	7	262	26 246	71 158	-	18 388
	See	9 781	-	-	-	-	-	-	-
Ruhr- gebiet	Eib	39 339	27 767	4 368	86 332	105 492	645 473	44 580	262 052
	Str	25 899	29 969	2 485	43 570	222	5 110	15 346	37 875
	Bin	1 775	1 711	3	185	1 431	3 166	-	21 334
	See	1 775	-	-	-	-	-	-	-
West- falen	Eib	4 854	6 281	372	23 595	480	25 067	29 288	32 272
	Str	6 604	2 777	3 164	17 040	678	3 794	8 897	9 812
	Bin	-	-	-	-	-	-	-	-
	See	-	-	-	-	-	-	-	-
Nord- rheinland	Eib	59 037	43 447	13 753	82 175	24 885	246 433	77 309	809 065
	Str	47 577	14 362	4 383	72 169	2 536	26 561	37 806	46 449
	Bin	5 166	2 657	3 924	5 638	1 546	26 473	1 059	123 061
	See	5 166	-	-	-	-	-	-	-
Rheinland- Pfalz	Eib	2 823	1 400	27	3 603	471	7 480	866	19 535
	Str	7 021	1 433	538	9 204	995	6 574	4 468	21 282
	Bin	-	-	-	1 162	244	4 859	-	1 438
	See	-	-	-	-	-	-	-	-
Mittel-, Süd Hessen	Eib	9 472	6 316	363	18 247	283	1 448	3 077	12 051
	Str	19 112	5 742	2 407	13 843	595	5 456	6 554	32 936
	Bin	335	-	691	-	566	8 464	-	19 322
	See	335	-	-	-	-	-	-	-
Ludwigs- hafen, Mannheim	Eib	16 449	9 355	1 407	22 909	1 630	9 563	6 198	33 557
	Str	13 202	1 554	2 504	23 691	1 228	5 225	8 790	38 188
	Bin	3 459	276	-	3 765	3 291	9 324	259	26 520
	See	1 410	-	-	-	-	-	-	-
Oberrhein- gebiet	Eib	11 354	1 430	10	2 748	152	335	595	7 393
	Str	1 449	452	47	3 371	82	938	1 581	4 331
	Bin	200	-	-	140	3 871	477	-	16 329
	See	200	-	-	-	-	-	-	-
Neckar- gebiet	Eib	19 786	1 503	134	5 754	15	2 595	341	793
	Str	2 958	1 024	236	3 607	72	1 542	1 214	4 191
	Bin	-	7 962	-	-	1 116	-	-	101
	See	-	-	-	-	-	-	-	-
Franken	Eib	713	332	10	1 291	77	373	131	2 244
	Str	1 454	390	109	2 394	110	1 356	1 285	2 626
	Bin	-	2 751	-	-	50	6 238	-	20
	See	-	-	-	-	-	-	-	-
Südbayern, Oberpfalz	Eib	5 468	5 586	142	42 818	2 744	5 095	4 320	13 990
	Str	7 889	6 316	435	13 034	796	5 606	7 198	24 797
	Bin	-	-	-	-	-	-	-	-
	See	-	-	-	-	-	-	-	-
Zusammen	Eib	290 323	171 584	37 575	493 501	172 102	1 166 995	219 194	1 498 412
	Str	200 395	88 778	26 588	282 094	8 731	78 008	118 617	273 176
	Bin	26 039	30 104	6 139	11 446	48 942	182 403	1 318	336 788
	See	32 429	739	4	-	424	2	-	90
darunter Binnenseeverkehr ¹⁾		18 667	-	-	-	424	2	-	90

¹⁾ Die im Binnenseeverkehr beförderten Mengen sind in gleicher Höhe sowohl in den Angaben für die Binnenschifffahrt als auch in denen für die Seeschifffahrt enthalten.

Verkehrsgebiet									Ver- kehrs- zweig	Versand- Verkehrs- gebiet
Rheinland- Pfalz	Mittel-, Südhesen	Ludwigs- hafen, Mannheim	Oberrhein- gebiet	Neckar- gebiet	Franken	Südbayern, Oberpfalz	Zusammen	dar.Bin- nensee- verk. 1)		
9	10	11	12	13	14	15	16	17		
1 114	3 260	2 930	1 213	1 532	2 477	9 117	247 645	x	Eib	Elbe-Ost- seegebiet
3 463	14 185	3 212	1 914	8 410	3 709	8 996	145 163	x	Str	
-	-	1 030	-	-	-	-	4 173	821	Bin	
-	-	305	-	-	-	-	2 435	821	See	
132	304	876	473	264	2 175	4 623	112 368	x	Eib	Unter-, Mittelweser- gebiet
2 193	2 051	980	209	3 208	1 241	1 699	50 002	x	Str	
224	-	78	3	22	-	-	54 756	-	Bin	
-	-	-	-	-	-	-	12 887	-	See	
1 429	1 476	71	493	970	1 373	2 128	34 564	x	Eib	Emsland, Oldenburg
30	95	32	2	196	216	52	6 543	x	Str	
-	-	-	-	-	-	-	635	-	Bin	
-	-	-	-	-	-	-	4	-	See	
4 699	21 476	5 440	4 980	14 449	7 595	13 507	346 622	x	Eib	Übr.Nieder- sachsen, Nordhessen
2 845	10 855	4 844	1 489	7 389	5 782	4 589	151 395	x	Str	
20	311	13 620	-	-	-	-	149 227	-	Bin	
-	-	-	-	-	-	-	-	-	See	
650	4 969	2 124	8 550	4 287	2 975	4 035	424 135	x	Eib	Duisburg
3 039	1 237	995	559	897	876	777	25 029	x	Str	
1 933	10 871	15 711	365	993	332	-	157 542	9 781	Bin	
-	-	-	-	-	-	-	9 781	9 781	See	
15 693	18 926	17 161	2 352	12 140	7 772	13 497	1 302 944	x	Eib	Ruhr- gebiet
10 090	18 007	5 072	4 798	12 471	5 192	8 502	224 608	x	Str	
222	1 189	20 378	616	3 233	371	-	55 614	1 775	Bin	
-	-	-	-	-	-	-	1 775	1 775	See	
1 264	1 591	503	216	1 593	650	2 850	130 876	x	Eib	West- falen
2 722	3 082	485	1 467	4 322	2 972	2 627	70 443	x	Str	
-	-	-	-	-	-	-	-	-	Bin	
-	-	-	-	-	-	-	-	-	See	
55 298	83 545	32 183	14 146	28 213	27 965	71 515	1 668 969	x	Eib	Nord- rheinland
27 087	61 420	17 191	11 683	28 999	19 277	24 276	441 780	x	Str	
19 711	168 990	33 275	2 007	9 784	312	-	403 603	5 166	Bin	
-	-	-	-	-	-	-	5 166	5 166	See	
12 340	8 910	3 979	1 913	3 986	6 117	4 342	77 792	x	Eib	Rheinland- Pfalz
9 940	9 436	3 463	4 112	10 701	3 660	9 813	102 640	x	Str	
380	456	3 250	19	10	-	-	11 818	-	Bin	
-	-	-	-	-	-	-	-	-	See	
23 192	127 990	20 117	13 205	20 993	16 795	23 181	296 730	x	Eib	Mittel-, Südhesen
8 169	12 800	9 868	5 644	20 095	9 205	13 902	166 328	x	Str	
11 380	30 301	8 303	1	506	61 076	-	140 945	335	Bin	
-	-	-	-	-	-	-	335	335	See	
33 179	32 300	98 951	22 447	56 954	19 773	20 548	385 220	x	Eib	Ludwigs- hafen, Mannheim
10 163	28 300	712	19 738	38 505	15 182	26 817	233 799	x	Str	
1 026	59 345	3	513	131	-	-	107 912	1 410	Bin	
-	-	-	-	-	-	-	1 410	1 410	See	
4 596	4 896	8 849	58 748	15 235	1 931	3 593	121 865	x	Eib	Oberrhein- gebiet
4 048	3 459	5 501	9 513	13 254	1 993	3 048	53 067	x	Str	
9 842	5 330	55 442	1 446	-	-	-	93 077	200	Bin	
-	-	-	-	-	-	-	200	200	See	
3 506	4 863	14 149	5 493	29 163	5 375	29 393	122 863	x	Eib	Neckar- gebiet
4 708	23 291	8 745	10 116	32 453	11 825	15 648	121 630	x	Str	
2 224	6 515	22 080	-	-	-	-	39 998	-	Bin	
-	-	-	-	-	-	-	-	-	See	
305	1 464	952	1 761	3 761	3 407	5 175	21 996	x	Eib	Franken
683	3 909	1 639	1 419	6 398	14 612	16 100	54 484	x	Str	
-	5	-	-	-	2	-	9 066	-	Bin	
-	-	-	-	-	-	-	-	-	See	
6 526	33 467	6 618	5 296	36 276	32 339	420 549	621 234	x	Eib	Südbayern, Oberpfalz
5 358	13 654	6 127	4 974	20 903	15 657	57 812	190 556	x	Str	
-	-	-	-	-	-	3	3	-	Bin	
-	-	-	-	-	-	-	-	-	See	
163 923	349 437	214 903	141 286	229 816	138 719	628 053	5 915 823	x	Eib	Zusammen
94 538	205 781	68 866	77 637	208 201	111 399	194 658	2 037 467	x	Str	
46 962	283 313	173 170	4 970	14 679	62 093	3	1 228 369	19 488	Bin	
-	-	305	-	-	-	-	33 993	19 488	See	
-	-	305	-	-	-	-	19 488	-	darunter Binnenseeverk. 1)	

1955

4. Versand und Empfang
a) Verkehr innerhalb des Bundesgebietes
in

Gütergruppe: Andere mineralische Rohstoffe

Versand- Verkehrs- gebiet	Ver- kehrs- zweig	Empfangs -							
		Elbe-Ost- seegebiet	Unter-, Mittelwaser- gebiet	Emsland, Oldenburg	Übr.Nieder- sachsen, Nordhessen	Duisburg	Ruhr- gebiet	West- falen	Nord- rheinland
		1	2	3	4	5	6	7	8
Elbe-Ost- seegebiet	Eib	33 812	2 456	312	17 252	61	2 341	222	3 160
	Str	15 878	7 292	2 348	13 170	1 370	6 105	4 835	8 141
	Bin	52 971	-	51	400	97	1 784	-	941
	See	298	2 640	80	-	82	1 746	-	674
Unter-, Mittelwaser- gebiet	Eib	112 288	29 119	2 916	38 073	231	1 732	292	2 669
	Str	61 943	19 558	5 039	17 298	122	3 045	2 923	11 904
	Bin	-	14 292	369	17 886	1 060	13 453	6 245	5 939
	See	2 618	-	12	-	-	-	-	-
Emsland, Oldenburg	Eib	23	115	73	71	3	-	79	59
	Str	449	351	804	313	141	125	225	320
	Bin	-	-	3 185	-	114	195 852	-	-
	See	-	-	25	-	-	-	-	-
Übr.Nieder- sachsen, Nordhessen	Eib	208 888	91 878	1 618	231 917	995	34 012	11 872	58 097
	Str	39 863	18 431	8 362	52 508	7 070	32 397	32 688	51 462
	Bin	1 086	1 417	6 693	952	10 799	620	-	203
	See	609	-	-	-	-	-	-	-
Duisburg	Eib	78	57	-	1 332	19 372	20 072	8 517	3 853
	Str	176	75	81	1 064	22	126	968	1 121
	Bin	1 743	294	158	932	813	185	100	1 695
	See	1 743	-	-	-	-	-	-	-
Ruhr- gebiet	Eib	2 507	1 885	268	5 762	9 101	96 551	19 227	64 562
	Str	1 714	1 468	2 140	7 552	85	1 032	5 429	7 439
	Bin	411	1 070	-	5 839	400	50 115	968	1 099
	See	411	-	-	-	-	-	-	-
West- falen	Eib	1 537	316	140	19 552	71 332	224 577	36 142	34 975
	Str	1 062	1 277	894	4 978	270	1 311	4 163	4 037
	Bin	-	-	-	80	-	-	325	-
	See	-	-	-	-	-	-	-	-
Nord- rheinland	Eib	9 059	3 373	537	28 915	57 471	325 348	65 251	650 848
	Str	7 699	2 452	2 214	14 970	14 194	8 161	14 984	31 641
	Bin	1 085	8 572	5 754	11 644	324 236	40 326	150	232 090
	See	1 055	-	2 619	-	-	-	-	-
Rheinland- Pfalz	Eib	33 294	4 322	360	36 659	11 517	101 439	37 296	122 170
	Str	12 932	2 127	2 580	21 536	15 266	17 814	31 790	133 374
	Bin	10 244	37 051	40 302	269 984	64 000	329 632	228 193	134 658
	See	8 507	-	1 650	-	-	-	-	-
Mittel-, Südhausen	Eib	1 958	2 768	52	7 192	1 537	27 271	8 940	28 241
	Str	2 637	532	76	6 712	1 559	4 620	5 603	15 487
	Bin	-	-	-	1 368	2 768	24 298	20	6 632
	See	-	-	-	-	-	-	-	-
Ludwigs- hafen, Mannheim	Eib	3 075	2 875	226	2 475	91	536	616	2 168
	Str	318	32	5	1 631	379	746	430	1 314
	Bin	-	-	-	1 726	30 664	1 094	-	12 433
	See	-	-	-	-	-	-	-	-
Oberrhein- gebiet	Eib	1 260	1 049	30	606	33	107	318	582
	Str	1 893	407	1	3 474	348	1 055	1 606	12 230
	Bin	-	-	-	-	3 790	307	-	7 504
	See	-	-	-	-	-	-	-	-
Neckar- gebiet	Eib	273	37	-	130	50	26	175	3 181
	Str	1 099	23	24	767	224	1 275	885	9 232
	Bin	665	-	-	-	135 148	4 103	-	258 616
	See	665	-	-	-	-	-	-	-
Franken	Eib	5 225	4 369	1 706	15 429	2 330	8 426	5 424	9 471
	Str	1 056	331	137	5 380	102	731	1 702	5 664
	Bin	-	2 743	-	-	8 501	8 109	-	48 730
	See	-	-	-	-	-	-	-	-
Südbayern, Oberpfalz	Eib	30 056	18 917	488	20 398	3 065	11 244	14 658	26 905
	Str	9 977	943	891	14 291	444	5 534	5 504	20 319
	Bin	-	-	-	-	-	-	-	-
	See	-	-	-	-	-	-	-	-
Zusammen	Eib	443 333	163 536	8 726	425 763	177 189	853 682	209 029	1 010 941
	Str	158 696	55 299	25 596	165 644	41 596	84 077	113 735	313 685
	Bin	68 205	65 439	56 512	310 811	582 390	669 878	236 001	710 540
	See	15 906	2 640	4 386	-	82	1 746	-	674
darunter Binnenseeverkehr ¹⁾		12 990	-	4 269	-	82	1 746	-	674

¹⁾ Die im Binnenseeverkehr beförderten Mengen sind in gleicher Höhe sowohl in den Angaben für die Binnenschifffahrt als auch in denen für die Seeschifffahrt enthalten.

Verkehrsgebiet									Ver- kehrs- zweig	Versand- Verkehrs- gebiet
Rheinland- Pfalz	Mittel-, Südhesen	Ludwigs- hafen, Mannheim	Oberrhein- gebiet	Neckar- gebiet	Franken	Südbayern, Oberpfalz	Zusammen	dar.Bin- nensee- verk. 1)		
	10	11	12	13	14	15	16	17		
576 973 - - 198	2 510 2 228 198 198	7 016 504 239 239	109 506 - -	1 010 1 618 - -	3 613 2 794 - -	1 236 3 712 - -	75 686 71 474 56 681 5 957	x x 2 939 2 939	Eib Str Bin See	Elbe-Ost- seegebiet
546 1 050 276	1 195 11 863 1 839	4 807 7 635 2 581	354 374 -	1 144 974 -	2 329 1 317 282	11 261 798 -	208 956 145 843 64 222 2 630	x x - -	Eib Str Bin See	Unter-, Mittelweser- gebiet
137 4 - -	6 45 - -	- - 195 -	18 21 -	25 92 -	56 11 -	2 24 -	667 2 925 199 346 25	x x - -	Eib Str Bin See	Emsländ, Oldenburg
7 289 11 667 5 035	32 569 24 599 -	16 070 5 298 -	7 486 5 654 -	7 670 11 062 -	13 467 22 170 -	7 429 11 070 -	731 257 334 301 26 805 609	x x 609 609	Eib Str Bin See	Ubr.Nieder- sachsen, Nordhessen
445 870 4 328	345 648 1 586	10 59 4 148	237 155 684	141 686 517	30 286 2 316	384 91 -	54 873 6 428 19 499 1 743	x x 1 743 1 743	Eib Str Bin See	Duisburg
10 701 6 221 6 885	4 686 3 475 7 013	1 590 295 7 170	329 186 944	1 584 604 1 959	355 287 -	7 285 687 -	226 393 38 614 83 873 411	x x 411 411	Eib Str Bin See	Ruhr- gebiet
84 373 4 489 -	1 987 1 243 -	794 784 -	220 271 -	1 831 307 -	342 907 -	3 039 442 -	481 157 26 435 405	x x -	Eib Str Bin See	West- falen
38 481 21 637 9 457	9 647 21 985 5 402	2 886 1 356 49 717	65 482 2 264 31 602	1 647 2 766 2 402	1 502 3 825 897	8 519 2 748 -	1 268 966 152 896 723 334 3 674	x x 3 674 3 674	Eib Str Bin See	Nord- rheinland
327 114 55 783 103 443	45 418 50 228 168 368	12 608 10 182 220 995	22 486 14 672 580 421	15 783 19 717 633 145	65 644 30 167 531 048	120 679 31 128 -	956 789 449 296 3 351 484 10 157	x x 10 157 10 157	Eib Str Bin See	Rheinland- Pfalz
67 140 10 499 817	39 072 12 053 186	3 276 1 765 143	5 569 2 294 -	1 928 2 363 -	7 898 4 306 2 025	7 461 2 435 -	210 303 72 941 38 257	x x -	Eib Str Bin See	Mittel-, Südhesen
7 569 1 415 1	3 610 2 219 -	20 518 164 -	3 904 2 665 4 662	9 209 9 601 -	5 100 6 314 -	15 535 7 701 -	77 507 34 934 50 580	x x -	Eib Str Bin See	Ludwigs- hafen, Mannheim
1 587 8 094 4 018	587 7 739 1 270	18 072 756 819	29 815 6 569 4 339	11 495 9 613 -	2 255 2 299 -	1 240 2 854 -	69 036 58 938 22 047	x x -	Eib Str Bin See	Oberrhein- gebiet
5 893 11 335 -	11 074 7 947 93 452	12 616 1 563 124 505	6 304 7 740 -	57 611 25 005 325	6 272 8 392 -	177 949 10 366 -	281 591 85 877 616 814 665	x x 665 665	Eib Str Bin See	Neckar- gebiet
13 206 9 199 473	7 144 2 644 200	2 628 1 246 -	4 622 1 630 483	8 050 4 106 -	95 857 51 207 730	53 558 20 802 -	237 445 105 937 69 969	x x -	Eib Str Bin See	Franken
30 162 22 952 -	12 116 13 919 -	8 419 4 139 -	21 599 3 029 -	52 592 8 811 -	172 338 34 191 -	609 055 56 071 1 807	1 032 012 201 015 1 807	x x -	Eib Str Bin See	Südbayern, Oberpfalz
595 219 166 188 134 733	171 966 162 835 279 514 198	111 310 35 746 410 512 239	168 534 48 030 623 135 -	171 720 97 325 638 348 -	377 058 168 473 537 298 -	1 024 632 150 929 1 807 -	5 912 638 1 787 854 5 325 123 25 871	x x 20 198 20 198	Eib Str Bin See	Zusammen
-	198	239	-	-	-	-	20 198	-	darunter Binnenseeverk. 1)	

1955

4. Versand und Empfang
a) Verkehr innerhalb des Bundesgebietes
in

Gütergruppe: Steine, Erden, Bindemittel, Schutt

Versand- Verkehrs- gebiet	Ver- kehrs- zweig	Empfangs -							
		Elbe-Ost- seegebiet	Unter-, Mittelweser- gebiet	Emsland, Oldenburg	Übr. Nieder- sachsen, Nordhessen	Duisburg	Ruhr- gebiet	West- falen	Nord- rheinland
		1	2	3	4	5	6	7	8
Elbe-Ost- seegebiet	Eib	138 729	25 106	645	4 042	164	260	590	557
	Str	171 491	23 241	2 227	6 084	1 340	4 136	2 631	4 307
	Bin	1 821 439	-	-	-	-	-	-	-
	See	19 248	54 989	347	-	-	-	-	-
Unter-, Mittelweser- gebiet	Eib	3 272	19 385	828	3 248	-	20	284	9
	Str	11 180	10 125	7 499	6 980	8	337	659	81
	Bin	9 430	975 318	89 949	-	-	-	-	300
	See	73 395	-	13 543	-	-	-	-	-
Emsland, Oldenburg	Eib	163	292	1 374	-	-	-	18	-
	Str	3 014	2 360	9 032	1 075	-	965	2 885	557
	Bin	-	125	18 218	-	-	1 717	-	-
	See	21 094	194	19 621	-	-	-	-	-
Übr. Nieder- sachsen, Nordhessen	Eib	382 060	155 059	13 315	1 325 428	887	39 204	133 695	26 082
	Str	368 309	281 442	23 323	227 940	9 077	49 865	114 047	70 504
	Bin	18 275	693 277	16 686	350 923	334	4 865	22 411	1 290
	See	-	-	-	-	-	-	-	-
Duisburg	Eib	790	2 744	2 230	8 540	35 236	232 323	53 830	35 733
	Str	1 460	145	3 914	4 411	65	7 703	64 886	9 300
	Bin	7 923	52 943	78 063	6 975	3 329	15 365	6 328	1 973
	See	1 915	-	5 013	-	-	-	-	-
Ruhr- gebiet	Eib	20 773	4 791	19 925	53 599	153 801	3 294 330	196 892	311 268
	Str	10 365	3 235	21 107	36 305	3 061	9 512	131 549	99 002
	Bin	22 771	143 553	127 959	16 187	396 364	471 225	68 425	5 027
	See	16 621	-	2 430	-	-	-	-	-
West- falen	Eib	42 032	463 005	57 033	89 244	164 104	1 435 171	803 739	135 293
	Str	43 275	88 776	276 470	204 803	85 448	386 477	233 643	982 542
	Bin	-	52 593	145 192	18 092	189	8 442	9 712	3 255
	See	-	-	19 223	-	-	-	-	-
Nord- rheinland	Eib	10 813	5 447	23 899	59 917	1 273 196	2 824 589	514 728	2 092 348
	Str	8 738	3 770	19 099	11 939	4 390	47 766	100 703	124 933
	Bin	495	14 400	366 521	5 805	1 412 966	2 582 353	568 459	2 068 495
	See	200	-	96 815	-	-	-	-	-
Rheinland- Pfalz	Eib	9 740	4 841	6 602	24 034	45 400	130 768	65 050	261 543
	Str	3 734	624	1 077	13 060	5 991	81 204	22 492	150 526
	Bin	1 353	7 718	46 661	2 317	39 767	39 969	19 786	821 369
	See	1 353	-	3 908	-	-	-	-	-
Mittel-, Südhausen	Eib	17 893	9 299	5 240	33 384	1 141	23 228	37 768	103 788
	Str	10 683	2 007	1 035	48 079	1 790	11 947	16 123	27 590
	Bin	339	3 285	120	-	1 230	129	-	4 127
	See	339	-	120	-	-	-	-	-
Ludwigs- hafen, Mannheim	Eib	114	46	1	24	26	13 081	36	96
	Str	161	49	40	473	22	289	209	704
	Bin	-	-	4 737	-	1 219	-	-	-
	See	-	-	2 437	-	-	-	-	-
Oberrhein- gebiet	Eib	172	309	-	935	-	117	378	274
	Str	164	5	16	171	23	609	235	403
	Bin	-	4 657	38 874	628	770	2 019	4 873	20 770
	See	-	-	10 694	-	-	-	-	-
Neckar- gebiet	Eib	8 248	1 716	583	8 653	398	5 535	5 838	6 906
	Str	1 725	601	149	7 501	228	3 487	3 758	10 354
	Bin	-	-	-	-	-	7 917	-	620
	See	-	-	-	-	-	-	-	-
Franken	Eib	5 173	2 236	629	9 694	38	1 412	5 043	10 770
	Str	14 191	2 284	746	10 922	673	7 845	10 285	21 132
	Bin	-	-	-	-	6 093	51 299	-	47 025
	See	-	-	-	-	-	-	-	-
Südbayern, Oberpfalz	Eib	68 893	34 207	8 228	41 903	1 332	37 075	14 980	38 855
	Str	3 808	378	153	3 668	158	3 255	5 812	8 980
	Bin	-	-	-	-	-	-	-	-
	See	-	-	-	-	-	-	-	-
Zusammen	Eib	708 865	728 483	140 532	1 662 706	1 675 723	8 037 113	1 832 869	3 023 522
	Str	652 298	419 042	365 887	583 411	112 274	615 397	709 917	1 510 915
	Bin	1 882 025	1 947 869	932 980	400 927	1 862 261	3 185 300	699 994	2 974 251
	See	134 165	55 183	174 151	-	-	-	-	-
darunter Binnenseeverkehr ¹⁾		20 428	-	140 640	-	-	-	-	-

¹⁾ Die im Binnenseeverkehr beförderten Mengen sind in gleicher Höhe sowohl in den Angaben für die Binnenschifffahrt als auch in denen für die Seeschifffahrt enthalten.

Verkehrsgebiet									Ver- kehrs- zweig	Versand- Verkehrs- gebiet
Rheinland- Pfalz	Mittel-, Südhesen	Ludwigs- hafen, Mannheim	Oberrhein- gebiet	Neckar- gebiet	Franken	Südbayern, Oberpfalz	Zusammen	dar.Bin- nensee- verk. 1)		
9	10	11	12	13	14	15	16	17		
285	699	165	513	709	12 446	3 030	187 940	x	Eib	Elbe-Ost- seegebiet
1 111	4 513	317	945	2 143	1 658	3 177	229 321	x	Str	
-	-	-	-	-	-	-	1 821 439	-	Bin	
-	-	-	-	-	-	-	74 584	-	See	
28	213	10	3	-	346	48	27 694	x	Eib	Unter-, Mittelweser- gebiet
138	84	1 272	182	226	93	217	39 081	x	Str	
-	-	-	-	-	-	-	1 074 997	-	Bin	
-	-	-	-	-	-	-	86 938	-	See	
1 509	-	-	-	-	-	-	3 417	x	Eib	Emsland, Oldenburg
6	89	30	63	18	-	19	20 113	x	Str	
-	-	-	-	-	-	-	20 060	-	Bin	
-	-	-	-	-	-	-	40 909	-	See	
6 282	47 903	1 354	3 164	8 050	19 227	16 723	2 178 433	x	Eib	Übr.Nieder- sachsen, Nordhessen
15 921	36 590	2 119	1 664	2 942	6 509	4 776	1 215 028	x	Str	
63 074	14 851	9 003	11 928	39 088	11 923	-	1 257 928	-	Bin	
-	-	-	-	-	-	-	-	-	See	
5 036	619	282	320	736	477	1 425	380 321	x	Eib	Duisburg
1 207	554	31	157	398	126	38	94 395	x	Str	
29 939	57 805	8 624	18 991	3 537	15 422	-	307 217	6 928	Bin	
-	-	-	-	-	-	-	6 928	6 928	See	
26 876	33 530	2 961	7 189	8 493	2 595	8 489	4 145 512	x	Eib	Ruhr- gebiet
72 474	14 166	964	3 220	8 520	2 964	762	417 206	x	Str	
11 008	63 647	25 645	6 454	42 399	45 578	-	1 446 242	19 051	Bin	
-	-	-	-	-	-	-	19 051	19 051	See	
35 840	90 501	2 645	2 224	44 096	5 176	19 977	3 390 080	x	Eib	West- falen
274 908	11 059	761	631	509	3 147	1 099	2 593 548	x	Str	
26 094	5 649	9 540	7 302	500	5 791	-	292 351	19 223	Bin	
-	-	-	-	-	-	-	19 223	19 223	See	
118 467	75 002	15 379	27 554	25 943	6 361	6 698	7 080 341	x	Eib	Nord- rheinland
34 618	13 420	876	509	1 660	847	816	374 084	x	Str	
2 535	1 532	4 363	9 072	389	4 498	-	7 041 883	97 015	Bin	
-	-	-	-	-	-	-	97 015	97 015	See	
286 082	196 969	202 918	40 982	341 503	34 329	17 138	1 667 899	x	Eib	Rheinland- Pfalz
230 324	63 960	36 250	12 705	26 822	8 262	9 980	667 011	x	Str	
1 246 797	513 177	1 075 649	7 778	141 880	10 172	-	3 974 393	5 261	Bin	
-	-	-	-	-	-	-	5 261	5 261	See	
166 838	307 917	137 308	13 873	109 078	88 042	14 493	1 069 290	x	Eib	Mittel-, Südhesen
116 333	235 117	45 445	23 703	36 278	30 192	4 169	610 491	x	Str	
96 734	516 650	21 037	67 590	5 920	6 283	-	723 444	459	Bin	
-	-	-	-	-	-	-	459	459	See	
3 913	942	139 189	913	37 218	53	17	195 669	x	Eib	Ludwigs- hafen, Mannheim
6 851	7 938	429	2 210	11 802	527	232	31 936	x	Str	
36 515	14 607	44 827	38	41 784	-	-	143 727	2 437	Bin	
-	-	-	-	-	-	-	2 437	2 437	See	
358	942	8 910	138 080	439 690	244	6 051	596 460	x	Eib	Oberrhein- gebiet
4 837	1 824	2 938	84 915	85 567	1 511	1 726	184 944	x	Str	
595 280	283 317	222 403	3 760	479 980	-	-	1 657 331	10 694	Bin	
-	-	-	-	-	-	-	10 694	10 694	See	
16 636	14 894	61 373	57 826	928 248	26 315	171 529	1 314 698	x	Eib	Neckar- gebiet
83 972	19 720	15 169	167 282	371 627	30 358	459 387	1 175 318	x	Str	
37 402	2 680	14 106	-	316 795	-	-	379 520	-	Bin	
-	-	-	-	-	-	-	-	-	See	
2 617	24 807	2 529	2 879	65 092	262 316	103 178	498 413	x	Eib	Franken
16 785	54 166	4 081	6 282	55 504	435 850	97 441	738 187	x	Str	
42 351	195 674	26 632	-	21 288	898 237	-	1 288 599	-	Bin	
-	-	-	-	-	-	-	-	-	See	
23 774	22 707	12 625	30 405	189 904	298 296	1 184 104	2 007 288	x	Eib	Südbayern, Oberpfalz
3 961	7 008	1 823	4 011	55 600	217 287	612 288	928 190	x	Str	
-	-	-	-	-	-	85 648	85 648	-	Bin	
-	-	-	-	-	-	-	-	-	See	
694 541	817 648	587 648	325 925	2 198 760	756 223	1 552 900	24 743 455	x	Eib	Zusammen
863 446	470 205	112 505	308 479	659 616	739 331	1 196 127	9 318 853	x	Str	
2 187 729	1 669 589	1 461 829	132 913	1 093 560	997 904	85 648	21 514 779	161 068	Bin	
-	-	-	-	-	-	-	363 499	161 068	See	
-	-	-	-	-	-	-	161 068	-	darunter Binnenseeverk. 1)	

1955

4. Versand und Empfang
a) Verkehr innerhalb des Bundesgebietes
in

Gütergruppe: Mineralöle, Mineralölderivate

Versand- Verkehrs- gebiet	Ver- kehrs- zweig	Empfangs -							
		Elbe-Ost- seegebiet	Unter-, Mittelwester- gebiet	Emsland, Oldenburg	Übr.Nieder- sachsen, Nordhessen	Duisburg	Ruhr- gebiet	West- falen	Nord- rheinland
		1	2	3	4	5	6	7	8
Elbe-Ost- seegebiet	Eib	682 785	74 791	22 267	256 383	38 456	100 146	35 146	71 747
	Str	122 764	76 006	26 892	104 785	6 318	15 870	21 023	40 448
	Bin	473 622	-	-	1 981	6 292	4 578	4 081	19 603
	See	7 020	116 349	15 157	150	4 164	4 303	4 081	19 475
Unter-, Mittelwester- gebiet	Eib	162 567	35 569	138 233	296 267	6 599	366 600	108 351	44 825
	Str	10 971	5 614	11 538	9 423	2 601	3 052	9 116	4 870
	Bin	-	418 445	6 536	8 853	35 783	14 148	10 279	2 600
	See	99 195	-	53 531	-	605	-	-	-
Emsland, Oldenburg	Eib	8 832	7 311	188 541	18 655	3 015	407 107	15 003	74 007
	Str	2 588	8 649	19 149	16 228	783	7 084	16 768	11 773
	Bin	-	6 325	155 320	6 480	38 892	212 011	1 596	110 206
	See	33 534	62	2 893	-	-	-	-	-
Übr.Nieder- sachsen, Nordhessen	Eib	101 835	12 361	1 290	588 987	8 444	103 869	14 124	66 706
	Str	16 779	9 075	2 245	92 398	4 829	8 621	9 586	13 066
	Bin	5 531	1 188	-	2 638	1 949	5 216	-	1 717
	See	-	-	-	-	-	-	-	-
Duisburg	Eib	3 070	992	1 133	8 399	16 397	78 137	12 924	70 386
	Str	853	245	484	11 232	314	4 541	20 231	21 232
	Bin	2 025	1 283	6 075	-	4 913	24 905	-	30 758
	See	1 608	-	-	-	-	-	-	-
Ruhr- gebiet	Eib	19 628	17 581	9 501	127 011	186 947	1 646 818	225 547	320 841
	Str	2 533	1 094	7 278	58 038	5 589	13 269	66 107	34 686
	Bin	1 838	22 386	780	-	275 926	122 855	-	112 385
	See	1 838	2 374	-	-	-	-	-	-
West- falen	Eib	106	276	224	1 253	9 920	10 461	2 151	1 706
	Str	314	517	4 002	1 806	459	2 258	9 283	2 499
	Bin	-	-	-	-	-	-	-	-
	See	-	-	-	-	-	-	-	-
Nord- rheinland	Eib	3 497	2 315	965	14 619	11 188	66 485	13 212	131 460
	Str	5 202	824	559	9 471	3 496	11 331	14 799	32 219
	Bin	10 393	1 271	-	410	21 640	16 216	112	114 884
	See	10 393	1 271	-	-	-	-	-	-
Rheinland- Pfalz	Eib	304	117	6	223	647	426	134	857
	Str	756	182	279	179	95	535	841	1 048
	Bin	-	-	-	-	114	-	-	554
	See	-	-	-	-	-	-	-	-
Mittel-, Südhausen	Eib	231	24	12	4 719	385	1 283	224	1 692
	Str	522	76	118	5 223	39	314	931	1 250
	Bin	-	-	-	-	-	28 102	23	33 495
	See	-	-	-	-	-	-	-	-
Ludwigs- hafen, Mannheim	Eib	149	64	342	1 205	842	1 823	286	3 922
	Str	1 473	515	253	4 492	1 790	2 513	1 422	2 453
	Bin	837	69	-	-	428	13 905	-	2 049
	See	837	-	-	-	-	-	-	-
Oberrhein- gebiet	Eib	204	-	-	209	-	1	-	201
	Str	82	16	-	70	5	130	77	368
	Bin	-	-	-	-	-	-	-	6
	See	-	-	-	-	-	-	-	-
Neckar- gebiet	Eib	284	75	-	500	30	179	37	450
	Str	452	229	30	1 602	124	233	133	428
	Bin	-	-	-	-	-	-	-	-
	See	-	-	-	-	-	-	-	-
Franken	Eib	484	68	18	241	-	92	68	449
	Str	39	17	1	96	15	56	83	205
	Bin	-	-	-	-	-	-	-	-
	See	-	-	-	-	-	-	-	-
Südbayern, Oberpfalz	Eib	147	670	42	3 131	93	7 268	157	492
	Str	354	94	58	604	10	460	180	1 019
	Bin	-	-	-	-	-	-	-	-
	See	-	-	-	-	-	-	-	-
Zusammen	Eib	984 123	152 214	362 574	1 321 802	282 963	2 790 695	427 364	789 741
	Str ¹⁾	165 682	103 153	72 886	315 647	26 467	70 267	170 580	167 564
	Bin ¹⁾	494 246	450 967	168 711	20 362	385 937	441 936	16 091	428 257
	See ¹⁾	154 425	120 056	71 581	150	4 769	4 303	4 081	19 475
darunter Binnenseeverkehr ¹⁾		14 676	3 645	-	150	4 769	4 303	4 081	19 475

1) Die im Binnenseeverkehr beförderten Mengen sind in gleicher Höhe sowohl in den Angaben für die Binnenschifffahrt als auch in denen für die Seeschifffahrt enthalten.

Verkehrsgebiet									Ver- kehrs- zweig	Versand- Verkehrs- gebiet
Rheinland- Pfalz	Mittel-, Sudhessen	Ludwigs- hafen, Mannheim	Oberrhein- gebiet	Neckar- gebiet	Franken	Südbayern, Oberpfalz	Zusammen	dar.Bin- nensee- verk. 1)		
9	10	11	12	13	14	15	16	17		
36 624	63 913	56 439	48 408	166 722	187 253	487 205	2 328 285	x	Eib	Elbe-Ost- seegebiet
6 555	16 433	3 952	6 366	15 893	15 413	19 986	498 704	x	Str	
738	-	2 979	1 154	699	-	-	515 727	37 602	Bin	
738	-	2 921	1 154	616	-	-	176 128	37 602	See	
1 409	3 814	3 486	3 090	3 678	16 048	22 978	1 213 514	x	Eib	Unter-, Mittelweser- gebiet
1 050	3 239	949	472	2 690	1 357	2 070	69 012	x	Str	
396	2 415	1 949	-	1 247	-	-	502 651	605	Bin	
-	-	-	-	-	-	-	153 331	605	See	
4 577	4 784	3 080	837	3 580	5 964	7 854	753 147	x	Eib	Emsland, Oldenburg
2 927	4 023	695	1 116	4 216	1 506	7 764	105 269	x	Str	
2 918	21 750	31 906	8 647	12 163	-	-	608 214	-	Bin	
-	-	-	-	-	-	-	36 489	-	See	
9 862	11 566	16 837	8 521	22 819	22 454	28 056	1 017 731	x	Eib	Übr.Nieder- sachsen, Nordhessen
4 656	13 007	4 595	2 062	6 971	4 186	6 761	198 837	x	Str	
-	480	1 696	253	-	-	-	20 668	-	Bin	
-	-	-	-	-	-	-	-	-	See	
8 571	4 785	6 130	1 924	2 371	1 343	3 510	220 072	x	Eib	Duisburg
10 720	4 159	1 128	397	1 388	1 119	1 107	79 150	x	Str	
3 200	29 227	41 501	10 099	14 644	-	-	168 630	1 608	Bin	
-	-	-	-	-	-	-	1 608	1 608	See	
56 467	55 108	28 568	25 396	34 885	73 435	120 566	2 948 299	x	Eib	Ruhr- gebiet
21 666	13 886	1 107	1 357	4 658	3 345	4 642	239 255	x	Str	
77 746	201 239	307 866	54 599	154 339	-	-	1 331 959	4 212	Bin	
-	-	-	-	-	-	-	4 212	4 212	See	
14 676	302	319	395	1 256	305	24	43 374	x	Eib	West- falen
762	467	27	24	277	198	453	23 346	x	Str	
225	-	-	-	-	-	-	225	-	Bin	
-	-	-	-	-	-	-	-	-	See	
19 895	28 866	19 021	9 831	32 113	13 313	26 272	393 052	x	Eib	Nord- rheinland
21 245	11 580	1 952	3 492	7 974	2 080	3 609	129 833	x	Str	
34 514	81 423	39 069	106 155	892	-	-	426 979	11 664	Bin	
-	-	-	-	-	-	-	11 664	11 664	See	
21 686	5 394	32 563	545	466	277	553	64 198	x	Eib	Rheinland- Pfalz
22 801	2 602	1 568	1 228	2 343	1 158	737	36 352	x	Str	
-	-	3 462	1 966	-	-	-	6 096	-	Bin	
-	-	-	-	-	-	-	-	-	See	
8 214	46 223	25 107	8 294	3 176	61 501	9 938	171 023	x	Eib	Mittel-, Sudhessen
6 626	12 576	1 671	771	2 775	6 797	3 189	42 878	x	Str	
-	-	320	-	-	-	-	61 940	-	Bin	
-	-	-	-	-	-	-	-	-	See	
38 877	36 171	51 848	87 766	85 055	26 962	53 958	389 270	x	Eib	Ludwigs- hafen, Mannheim
21 278	18 602	5 480	26 186	75 988	13 854	13 627	189 926	x	Str	
-	-	1 653	9 358	3 054	-	-	31 353	837	Bin	
-	-	-	-	-	-	-	837	837	See	
3 163	437	11 321	74 059	77 247	2 925	35 905	205 672	x	Eib	Oberrhein- gebiet
3 627	1 439	526	23 010	15 435	329	1 445	46 559	x	Str	
1	-	600	565	-	-	-	1 172	-	Bin	
-	-	-	-	-	-	-	-	-	See	
187	681	16 087	6 000	45 337	809	3 969	74 625	x	Eib	Neckar- gebiet
2 015	1 421	1 332	10 108	75 764	3 866	20 763	118 500	x	Str	
-	-	11	-	-	-	-	11	-	Bin	
-	-	-	-	-	-	-	-	-	See	
85	1 649	3 401	864	707	16 635	10 324	35 085	x	Eib	Franken
258	1 024	474	541	6 122	26 855	13 142	48 928	x	Str	
-	205	-	-	-	7	-	212	-	Bin	
-	-	-	-	-	-	-	-	-	See	
1 084	1 863	6 107	2 854	4 106	18 584	98 171	144 769	x	Eib	Südbayern, Oberpfalz
244	430	160	427	3 721	12 375	110 096	130 232	x	Str	
-	-	-	-	-	-	-	-	-	Bin	
-	-	-	-	-	-	-	-	-	See	
225 377	265 556	280 314	278 784	483 518	447 808	909 283	10 002 116	x	Eib	Zusammen
126 430	104 888	25 616	77 557	226 215	94 438	209 391	1 956 781	x	Str ¹⁾	
119 738	336 739	433 012	192 796	187 038	7	-	3 675 837	56 528	Bin ¹⁾	
738	-	2 921	1 154	616	-	-	384 269	56 528	See	
738	-	2 921	1 154	616	-	-	56 528	-	darunter Binnenseeverk. 1)	

1955

4. Versand und Empfang

a) Verkehr innerhalb des Bundesgebietes
in

Gütergruppe: Kohlen, Torf

Versand- Verkehrs- gebiet	Ver- kehrs- zweig	Empfangs -							
		Elbe-Ost- seegebiet	Unter-, Mittelweser- gebiet	Emsland, Oldenburg	Übr.Nieder- sachsen, Nordhessen	Duisburg	Ruhr- gebiet	West- falen	Nord- rheinland
		1	2	3	4	5	6	7	8
Elbe-Ost- seegebiet	Eib	280 295	11 498	111	25 315	-	166	2 034	716
	Str	17 498	7 539	200	7 174	-	60	338	89
	Bin	728 988	-	-	151 545	2	16 131	1 750	-
	See	10 875	789	-	-	-	5 622	-	-
Unter-, Mittelweser- gebiet	Eib	18 345	233 236	18 637	30 805	53	1 853	2 888	7 718
	Str	1 257	1 522	544	2 901	-	292	800	56
	Bin	23	306 574	31 710	285 361	16 922	19 025	11 774	497
	See	14 054	-	6 793	-	-	-	-	-
Emsland, Oldenburg	Eib	12 418	85 784	46 098	9 236	549	11 540	12 288	30 840
	Str	752	4 074	1 917	2 188	167	1 614	2 703	2 494
	Bin	163	4 135	27 668	20 908	-	32 647	15 963	287
	See	384 559	468	9 639	-	-	95	-	-
Übr.Nieder- sachsen, Nordhessen	Eib	166 821	148 826	9 495	3 754 011	-	1 230	16 269	2 327
	Str	24 710	38 099	1 771	84 149	59	3 283	7 350	2 700
	Bin	3 369	2 576	9 277	17 599	-	2 382	-	-
	See	-	-	-	-	-	-	-	-
Duisburg	Eib	7 377	8 159	3 134	8 494	123 336	234 797	70 225	181 473
	Str	87	191	758	4 955	-	230	6 867	12 032
	Bin	7 003	2 803	4 286	26 864	22 908	17 410	946	51 898
	See	6 858	-	319	-	-	-	-	-
Ruhr- gebiet	Eib	3 867 607	2 204 547	968 384	3 333 527	5 667 334	8 455 808	4 610 123	3 369 800
	Str	50 865	59 193	77 312	745 840	2 338	11 046	449 540	233 711
	Bin	264 800	855 354	1 342 607	3 177 010	661 057	501 156	117 250	407 942
	See	205 571	-	22 827	-	-	-	-	-
West- falen	Eib	141 782	112 174	150 158	502 581	112 476	145 747	550 300	131 554
	Str	1 953	9 191	12 133	68 513	2 452	4 446	23 169	4 865
	Bin	5 456	12 723	10 128	131 886	2 614	41 808	79	-
	See	5 456	-	182	-	-	-	-	-
Nord- rheinland	Eib	324 436	177 609	206 065	291 087	38 596	209 273	548 591	11 569 883
	Str	3 442	22 209	45 208	158 011	1 597	77 272	225 209	67 705
	Bin	2 728	8 644	40 324	978	5 788	5 136	3 210	62 695
	See	2 728	-	9 376	-	-	-	-	-
Rheinland- Pfalz	Eib	-	63	16	1 066	-	26	2 875	313
	Str	42	40	7	542	79	671	281	631
	Bin	-	-	-	-	-	-	-	-
	See	-	-	-	-	-	-	-	-
Mittel-, Südhausen	Eib	263	-	-	3 533	549	-	227	281
	Str	-	44	50	1 074	-	69	204	264
	Bin	-	-	270	105	-	-	-	-
	See	-	-	-	-	-	-	-	-
Ludwigs- hafen, Mannheim	Eib	-	-	-	155	-	-	254	68
	Str	3	-	-	685	15	-	12	5
	Bin	184	309	17 788	-	5 751	-	-	-
	See	184	-	7 666	-	-	-	-	-
Oberrhein- gebiet	Eib	-	-	-	-	-	-	-	-
	Str	-	20	-	33	-	107	101	88
	Bin	-	-	-	1 398	734	-	-	-
	See	-	-	-	-	-	-	-	-
Neckar- gebiet	Eib	-	-	-	15	-	-	-	30
	Str	-	-	-	125	-	35	54	68
	Bin	-	-	-	-	-	-	-	-
	See	-	-	-	-	-	-	-	-
Franken	Eib	-	1	155	57	-	15	65	23
	Str	2	28	-	99	-	115	57	154
	Bin	-	-	-	-	1 296	-	-	-
	See	-	-	-	-	-	-	-	-
Südbayern, Oberpfalz	Eib	2	-	5	282	-	115	-	434
	Str	43	14	-	137	-	83	5	66
	Bin	-	-	-	-	-	-	-	-
	See	-	-	-	-	-	-	-	-
Zusammen	Eib	4 819 346	2 981 897	1 402 258	7 960 164	5 942 893	9 060 570	5 816 139	15 295 460
	Str	100 654	142 164	139 900	1 076 426	6 707	99 323	716 690	324 928
	Bin	1 012 714	1 193 118	1 484 058	3 813 654	717 072	635 695	150 972	523 319
	See	630 285	1 257	56 602	-	-	5 717	-	-
darunter Binnenseeverkehr ¹⁾		220 908	-	40 370	-	-	5 717	-	-

¹⁾ Die im Binnenseeverkehr beförderten Mengen sind in gleicher Höhe sowohl in den Angaben für die Binnenschifffahrt als auch in denen für die Seeschifffahrt enthalten.

Verkehrsgebiet									Ver- kehrs- zweig	Versand- Verkehrs- gebiet
Rheinland- Pfalz	Mittel-, Südthessen	Ludwigs- hafen, Mannheim	Oberrhein- gebiet	Neckar- gebiet	Franken	Südbayern, Oberpfalz	Zusammen	dar.Bin- nenseek- verk. 1)		
9	10	11	12	13	14	15	16	17		
814 22 -	4 555 57 -	351 - -	1 511 - -	11 634 40 -	13 911 32 1 070	80 104 107 -	433 015 33 156 899 486 17 286	x x 5 622 5 622	Eib Str Bin See	Elbe-Ost- seegebiet
9 766 49 1 004 -	6 735 74 -	1 178 11 7 931 -	7 146 - 479 -	9 844 19 181 -	4 778 - - -	293 739 161 - -	646 721 7 686 681 481 20 847	x x - -	Eib Str Bin See	Unter-, Mittelweser- gebiet
14 385 253 500 -	8 839 121 -	3 715 767 1 031 756	5 863 130 -	12 191 53 -	4 086 34 -	7 006 147 -	264 838 17 414 103 302 395 517	x x 962 962	Eib Str Bin See	Saarländ, Oldenburg
3 944 501 -	43 006 1 075 -	624 10 1 236 -	2 198 40 199 -	5 185 419 -	84 110 1 290 -	53 215 341 -	4 291 261 165 797 36 638 -	x x - -	Eib Str Bin See	Übr. Nieder- sachsen, Nordthessen
12 927 5 863 200 305 -	34 633 4 893 900 107 -	9 656 120 776 501 -	16 474 366 249 584 -	23 634 186 305 901 -	21 100 636 488 766 -	41 567 1 383 -	796 986 38 567 3 055 282 7 177	x x 7 177 7 177	Eib Str Bin See	Duisburg
891 327 172 897 409 069 -	1 351 484 199 495 998 234 -	183 313 4 361 1 804 760 -	472 751 16 214 307 824 -	1 413 331 32 765 389 063 -	1 479 845 38 622 290 934 -	3 672 090 34 561 -	41 941 271 2 128 760 11 527 060 228 398	x x 228 398 228 398	Eib Str Bin See	Ruhr- gebiet
17 551 1 904 167 -	53 626 3 296 711 -	4 444 87 -	22 613 833 939 -	107 068 3 278 -	35 003 1 317 398 -	70 759 4 915 -	2 157 836 142 352 206 909 5 638	x x 5 638 5 638	Eib Str Bin See	West- falen
1 029 793 164 096 173 333 -	455 340 60 592 552 689 -	31 235 1 215 713 928 -	156 303 7 238 531 575 -	579 115 4 645 398 825 -	300 895 6 408 326 074 -	671 324 7 081 -	16 589 545 851 928 2 825 927 12 104	x x 12 104 12 104	Eib Str Bin See	Nord- rheinland
113 001 3 775 7 273 -	42 253 995 19 444 -	2 408 196 9 187 -	2 601 228 12 298 -	6 300 639 5 954 -	3 586 181 7 004 -	2 835 461 -	177 343 8 768 61 160 -	x x - -	Eib Str Bin See	Rheinland- Pfalz
16 467 807 3 527 -	392 009 4 105 59 048 -	1 024 33 760 -	1 562 95 -	7 701 454 1 152 -	24 758 1 256 4 995 -	1 250 273 -	449 624 8 728 69 857 -	x x - -	Eib Str Bin See	Mittel-, Südthessen
154 601 3 385 3 621 -	18 423 1 118 2 416 -	226 094 33 23 037 -	138 588 1 736 11 158 -	686 274 4 354 72 114 -	7 234 673 1 134 -	22 292 620 -	1 253 983 12 639 137 512 7 850	x x 7 850 7 850	Eib Str Bin See	Ludwigs- hafen, Mannheim
14 495 872 -	78 238 -	464 50 445 -	560 527 10 490 1 094 -	332 055 6 809 1 195 -	441 429 47 -	8 843 1 425 -	916 903 20 662 4 913 -	x x - -	Eib Str Bin See	Oberrhein- gebiet
149 93 -	317 39 -	2 477 107 -	5 138 283 -	1 284 568 8 621 35 818 -	5 169 141 -	88 441 1 154 -	1 386 304 10 720 35 818 -	x x - -	Eib Str Bin See	Neckar- gebiet
90 31 326 -	3 330 208 7 868 -	- 40 -	143 58 -	27 368 150 110 -	703 705 10 622 17 331 -	70 110 2 869 -	805 062 14 433 26 931 -	x x - -	Eib Str Bin See	Franken
2 382 17 -	3 243 336 -	356 -	1 288 60 -	8 280 460 -	63 398 10 172 -	1 711 186 29 440 -	1 790 971 40 833 -	x x -	Eib Str Bin See	Südbayern, Oberpfalz
2 281 692 354 565 799 125 -	2 417 871 276 642 2 540 517 -	467 339 7 030 3 338 816 756	1 394 706 37 771 1 115 150 -	4 514 548 62 892 1 210 313 -	2 752 019 71 813 1 137 753 -	6 794 761 84 938 -	73 901 663 3 502 443 19 672 276 694 817	x x 267 751 267 751	Eib Str Bin See	Zusammen
-	-	756	-	-	-	-	267 751	-	darunter Binnenseeverk. 1)	

1955

4. Versand und Empfang
a) Verkehr innerhalb des Bundesgebietes
in

Gütergruppe: Erze

Versand- Verkehrs- gebiet	Ver- kehrs- zweig	Empfangs -							
		Elbe-Ost- seegebiet	Unter-, Mittelwaser- gebiet	Emsland, Oldenburg	Übr.Nieder- sachsen, Nordhessen	Duisburg	Ruhr- gebiet	West- falen	Nord- rheinland
		1	2	3	4	5	6	7	8
Elbe-Ost- seegebiet	Eib	2 903	323	135	7 655	4 403	10 714	130 703	2 367
	Str	198	613	515	963	109	416	97	809
	Bin	19 438	-	-	-	11 331	3 435	-	860
	See	5 523	4 079	-	-	4 143	3 435	-	860
Unter-, Mittelwaser- gebiet	Eib	7 244	657	-	20 142	18 019	343 360	666 164	129
	Str	119	35	72	2 535	27	54	1	225
	Bin	-	23 954	-	12 560	31 689	130 424	-	555
	See	710	-	-	-	-	-	-	-
Emsland, Oldenburg	Eib	425	16	371	393	67 160	2 112 904	813 962	465
	Str	33	33	5	30	55	17	17	-
	Bin	-	160	206	241	48 833	1 754 282	2 869	-
	See	-	-	114	-	5 344	816	-	-
Übr.Nieder- sachsen, Nordhessen	Eib	66 138	12 758	-	1 634 046	532 156	2 340 807	562 218	366
	Str	708	767	20	377	470	336	150	841
	Bin	-	-	-	-	244 853	151 599	-	2 022
	See	-	-	-	-	-	-	-	-
Duisburg	Eib	603	-	-	284	419 944	123 473	95 472	23 219
	Str	43	-	-	84	-	77	41	71
	Bin	2 156	-	-	1 975	763 676	1 012 838	94	5 489
	See	616	-	-	-	-	-	-	-
Ruhr- gebiet	Eib	578	405	20	27 604	253 431	2 610 867	53 262	45 058
	Str	65	225	34	426	64	101	1 718	637
	Bin	1 381	6 526	-	434	146 092	117 248	-	716
	See	1 381	-	-	-	-	-	-	-
West- falen	Eib	7 700	8 986	23	15 895	187 109	362 366	170 618	216 417
	Str	119	318	45	271	366	215	848	279
	Bin	-	-	-	-	1 109	450	-	-
	See	-	-	-	-	-	-	-	-
Nord- rheinland	Eib	2 022	400	20	1 647	113 217	193 489	26 111	172 851
	Str	330	597	-	474	45	1 601	279	568
	Bin	-	-	-	2 840	363 714	25 912	-	786
	See	-	-	-	-	-	-	-	-
Rheinland- Pfalz	Eib	1 010	827	-	34 291	154 382	227 032	148 607	35 790
	Str	34	-	10	76	39	64	211	205
	Bin	200	-	-	-	58 690	20 269	-	-
	See	200	-	-	-	-	-	-	-
Mittel-, Südhausen	Eib	2 809	303	1 184	10 466	111 123	291 585	120 642	20 319
	Str	2 330	1	-	136	271	190	46	274
	Bin	-	-	-	-	114 415	14 303	-	-
	See	-	-	-	-	-	-	-	-
Ludwigs- hafen, Mannheim	Eib	1 334	7	-	127	-	31	48	126
	Str	-	-	-	18	23	25	58	4
	Bin	-	-	-	1 184	192 353	48 466	-	-
	See	-	-	-	-	-	-	-	-
Oberrhein- gebiet	Eib	74	-	-	66	222 154	97 417	18	184
	Str	202	-	-	777	64	76	35	389
	Bin	-	-	-	-	145 345	50 460	-	2 888
	See	-	-	-	-	-	-	-	-
Neckar- gebiet	Eib	12	-	-	159	29 064	274 571	55 452	179
	Str	725	2	-	21	426	157	12	283
	Bin	-	-	-	-	4 967	-	-	-
	See	-	-	-	-	-	-	-	-
Franken	Eib	289	63	-	1 047	6 025	1 889	521	308
	Str	446	107	-	38	95	186	1	382
	Bin	-	-	-	-	2 229	9 402	-	1 319
	See	-	-	-	-	-	-	-	-
Sudbayern, Oberpfalz	Eib	9 754	1 844	6	1 323	29 783	4 181	-	861
	Str	22	11	-	33	149	9	-	236
	Bin	-	-	-	-	-	-	-	-
	See	-	-	-	-	-	-	-	-
Zusammen	Eib	102 895	26 589	1 759	1 755 145	2 147 970	8 994 686	2 843 798	518 639
	Str	5 374	2 709	701	6 259	2 203	3 524	3 514	5 203
	Bin	23 175	30 640	206	19 234	2 129 296	3 339 088	2 963	14 635
	See	8 430	4 079	114	-	9 487	4 251	-	860
darunter Binnenseeverkehr 1)		2 197	-	-	-	9 487	4 251	-	860

Die im Binnenseeverkehr beförderten Mengen sind in gleicher Höhe sowohl in den Angaben für die Binnenschifffahrt als auch in denen für die Seeschifffahrt enthalten.

Verkehrsgebiet									Ver- kehrs- zweig	Versand- Verkehrs- gebiet
Rheinland- Pfalz	Mittel-, Südhesen	Ludwigs- hafen, Mannheim	Oberrhein- gebiet	Neckar- gebiet	Franken	Südbayern, Oberpfalz	Zusammen	dar.Bin- nensee- verk. 1)		
9	10	11	12	13	14	15	16	17		
1 036	76	296	225	109	405	135	161 485	x	Eib	Elbe-Ost- seegebiet
121	224	46	49	235	130	192	4 717	x	Str	
93	-	175	-	-	-	-	35 332	8 706	Bin	
93	-	175	-	-	-	-	18 308	8 706	See	
23 825	34 062	-	16	1	17	18 581	1 132 217	x	Eib	Unter-, Mittelweser- gebiet
7	14	-	113	9	-	11	3 222	x	Str	
247	-	-	428	-	-	-	199 857	-	Bin	
-	-	-	-	-	-	-	710	-	See	
88 649	96 245	-	157	669	-	83	3 181 499	x	Eib	Emsland, Oldenburg
-	-	-	-	10	-	-	200	x	Str	
478	-	-	-	-	-	-	1 807 069	6 160	Bin	
-	-	-	-	-	-	-	6 274	6 160	See	
1 214	314	191	508	2	509	213	5 151 440	x	Eib	Übr.Nieder- sachsen, Nordhessen
25	231	83	746	117	77	41	4 989	x	Str	
-	-	-	-	-	-	-	398 474	-	Bin	
-	-	-	-	-	-	-	-	-	See	
26 608	1 396	350	287	221	3 157	720	695 734	x	Eib	Duisburg
52	7	-	2	-	15	52	444	x	Str	
7 840	2 041	7 108	1 558	102	2 970	-	1 807 847	616	Bin	
-	-	-	-	-	-	-	616	616	See	
2 579	921	135	151	77	1 038	632	2 996 758	x	Eib	Ruhr- gebiet
330	43	38	22	55	7	72	3 837	x	Str	
4 112	-	10 908	-	-	2 514	-	289 931	1 381	Bin	
-	-	-	-	-	-	-	1 381	1 381	See	
58 514	17 163	40 208	819	25 629	26 977	8 447	1 146 871	x	Eib	West- falen
2 316	12	22	58	4	64	42	4 979	x	Str	
-	-	-	-	-	-	-	1 559	-	Bin	
-	-	-	-	-	-	-	-	-	See	
12 396	5 263	131	1 104	93	226	153	529 123	x	Eib	Nord- rheinland
518	314	172	182	80	135	194	5 489	x	Str	
99	26	2 286	1 523	422	573	-	398 181	-	Bin	
-	-	-	-	-	-	-	-	-	See	
48 825	18 825	146	-	211	765	3 098	673 809	x	Eib	Rheinland- Pfalz
14	86	22	36	49	112	-	958	x	Str	
-	2 843	-	-	-	-	-	82 002	200	Bin	
-	-	-	-	-	-	-	200	200	See	
53 076	305 204	70	916	1 486	111	8 132	927 426	x	Eib	Mittel-, Südhesen
172	36	6	28	14	43	46	3 593	x	Str	
-	965	-	-	-	571	-	130 254	-	Bin	
-	-	-	-	-	-	-	-	-	See	
127	162	162	65	989	300	1 529	5 007	x	Eib	Ludwigs- hafen, Mannheim
51	40	-	20	9	3	3	254	x	Str	
-	1 537	850	578	466	-	-	245 434	-	Bin	
-	-	-	-	-	-	-	-	-	See	
-	2 318	57	227' 422	1 116	103	33	550 962	x	Eib	Oberrhein- gebiet
72	47	22	135	37	78	9	1 943	x	Str	
522	1 932	-	201	-	-	-	201 348	-	Bin	
-	-	-	-	-	-	-	-	-	See	
39	800	26	94	27 742	-	521	388 659	x	Eib	Neckar- gebiet
25	359	4	77	184	124	52	2 451	x	Str	
-	-	-	-	131	-	-	5 098	-	Bin	
-	-	-	-	-	-	-	-	-	See	
142	125	-	76	26	5 083	11 396	26 990	x	Eib	Franken
2	504	-	196	28	154	257	2 396	x	Str	
-	-	-	-	-	249	-	13 199	-	Bin	
-	-	-	-	-	-	-	-	-	See	
15	18	-	296	17 606	7 183	360 445	433 315	x	Eib	Südbayern Oberpfalz
43	114	-	50	58	131	2 673	3 529	x	Str	
-	-	-	-	-	-	-	-	-	Bin	
-	-	-	-	-	-	-	-	-	See	
317 045	482 892	41 772	232 136	75 977	45 874	414 118	18 001 295	x	Eib	Zusammen
3 748	2 031	415	1 714	889	1 073	3 644	43 001	x	Str	
13 391	9 344	21 327	4 288	1 121	6 877	-	5 615 585	17 063	Bin	
93	-	175	-	-	-	-	27 489	17 063	See	
93	-	175	-	-	-	-	17 063	-	darunter Binnenseeverk. 1)	

Gütergruppe: Nicht besonders genannte tierische und pflanzliche Rohstoffe

a) Verkehr innerhalb des Bundesgebietes
in

Versand-Verkehrs-gebiet	Ver-kehrs-zweig	Empfangs -							
		Elbe-Ost-seegebiet	Unter-Mittelweser-gebiet	Emsland, Oldenburg	Übr. Nieder-sachsen, Nordhessen	Duisburg	Ruhr-gebiet	West-falen	Nord-rheinland
		1	2	3	4	5	6	7	8
Elbe-Ost-seegebiet	Eib	30 087	3 051	1 159	10 381	186	2 083	3 260	5 396
	Str	24 075	4 278	1 961	83 643	915	7 942	13 037	43 914
	Bin	260	-	-	-	163	-	-	30
	See	18	14 672	-	-	163	-	-	30
Unter-, Mittelweser-gebiet	Eib	901	2 922	10 487	3 353	-	238	1 681	4 783
	Str	4 913	708	490	17 339	149	3 030	5 320	7 282
	Bin	-	151	-	339	40	-	-	-
	See	3 479	-	-	-	-	-	-	-
Emsland, Oldenburg	Eib	1 734	269	1 572	1 510	60	692	447	1 439
	Str	1 589	313	334	2 641	1	788	1 113	1 486
	Bin	-	-	113	-	-	-	50	-
	See	-	-	70	-	-	-	-	-
Übr. Nieder-sachsen, Nordhessen	Eib	11 917	513	4 708	59 146	15	2 844	7 710	6 023
	Str	6 815	2 933	1 570	22 146	58	2 933	6 366	10 227
	Bin	-	-	-	-	-	-	-	1
	See	-	-	-	-	-	-	-	-
Duisburg	Eib	11	-	-	142	2	1 268	74	1 777
	Str	35	18	7	156	1	46	220	292
	Bin	8	-	-	-	-	-	-	31
	See	8	-	-	-	-	-	-	-
Ruhr-gebiet	Eib	119	188	5	1 273	32	1 321	4 088	8 980
	Str	503	183	187	5 293	33	885	4 160	5 740
	Bin	-	-	-	-	-	4	-	-
	See	-	-	-	-	-	-	-	-
West-falen	Eib	566	246	75	3 410	61	612	7 891	5 128
	Str	1 079	1 144	419	5 105	102	1 687	2 855	5 060
	Bin	-	-	-	-	-	-	-	-
	See	-	-	-	-	-	-	-	-
Nord-rheinland	Eib	691	349	88	2 845	106	7 504	12 598	39 453
	Str	1 812	308	209	4 657	69	1 439	4 995	12 384
	Bin	-	3	-	-	-	-	-	553
	See	-	-	-	-	-	-	-	-
Rheinland-Pfalz	Eib	482	574	-	1 149	-	94	187	2 949
	Str	418	36	16	1 848	226	309	1 588	2 169
	Bin	-	-	-	-	2	-	-	185
	See	-	-	-	-	-	-	-	-
Mittel-, Südhessen	Eib	191	306	19	2 760	5	49	406	1 681
	Str	2 061	180	54	1 546	22	286	1 625	3 606
	Bin	-	-	-	-	9	-	-	2
	See	-	-	-	-	-	-	-	-
Ludwigs-hafen, Mannheim	Eib	20	22	9	281	-	16	110	380
	Str	319	131	1	930	34	117	259	770
	Bin	-	-	-	-	5	-	-	163
	See	-	-	-	-	-	-	-	-
Oberrhein-gebiet	Eib	258	38	37	301	-	32	304	274
	Str	317	58	-	304	-	105	759	2 352
	Bin	30	-	-	-	3	-	-	905
	See	30	-	-	-	-	-	-	-
Neckar-gebiet	Eib	566	379	73	673	6	374	544	833
	Str	613	390	39	694	19	611	514	1 251
	Bin	-	-	-	-	-	-	-	825
	See	-	-	-	-	-	-	-	-
Franken	Eib	711	186	36	1 481	10	309	226	388
	Str	718	309	20	896	7	170	219	799
	Bin	-	-	-	-	-	-	-	20
	See	-	-	-	-	-	-	-	-
Südbayern, Oberpfalz	Eib	1 482	1 154	266	1 892	143	934	1 299	1 291
	Str	1 882	317	57	2 447	102	519	1 015	1 475
	Bin	-	-	-	-	-	-	-	-
	See	-	-	-	-	-	-	-	-
Zusammen	Eib	49 736	10 197	18 534	90 597	626	18 370	40 825	80 775
	Str ¹⁾	47 149	11 306	5 364	149 645	1 738	20 867	44 045	98 807
	Bin ¹⁾	298	154	113	339	222	4	50	2 715
	See ¹⁾	3 535	14 672	70	-	163	-	-	30
darunter Binnenseeverkehr ¹⁾		38	-	-	-	163	-	-	30

¹⁾ Die im Binnenseeverkehr beförderten Mengen sind in gleicher Höhe sowohl in den Angaben für die Binnenschifffahrt als auch in denen für die Seeschifffahrt enthalten.

der Verkehrsgebiete
(ohne Saarland und Berlin)

Gütergruppe: Nicht besonders genannte tierische und pflanz-
liche Rohstoffe

Verkehrsgebiet									Ver- kehrs- zweig	Versand- Verkehrs- gebiet
Rheinland- Pfalz	Mittel-, Südhesen	Ludwigs- hafen, Mannheim	Oberrhein- gebiet	Neckar- gebiet	Franken	Südbayern, Oberpfalz	Zusammen	dar.Bin- nenseef- verk. 1)		
9	10	11	12	13	14	15	16	17		
4 424	2 328	963	2 018	8 273	8 912	10 314	92 835	x	Eib	Elbe-Ost- seegebiet
5 801	37 489	4 747	3 750	12 066	13 883	18 396	275 897	x	Str	
-	-	-	-	-	-	-	453	193	Bin	
-	-	-	-	-	-	-	14 883	193	See	
499	439	1 400	632	1 693	305	3 525	32 858	x	Eib	Unter-, Mittelweser- gebiet
783	4 064	170	497	2 204	2 606	2 520	52 075	x	Str	
-	-	10	-	-	-	-	540	-	Bin	
-	-	-	-	-	-	-	3 479	-	See	
689	312	2 406	409	287	271	170	12 267	x	Eib	Emsland, Oldenburg
73	132	65	53	125	119	70	8 902	x	Str	
-	-	-	-	-	-	-	163	-	Bin	
-	-	-	-	-	-	-	70	-	See	
1 227	3 991	111	1 811	4 168	6 962	2 265	113 411	x	Eib	Ubr.Nieder- sachsen, Nordhessen
2 035	2 292	365	2 376	1 975	1 913	916	64 920	x	Str	
-	-	1	-	-	-	-	2	-	Bin	
-	-	-	-	-	-	-	-	-	See	
87	519	-	11	11	-	67	3 969	x	Eib	Duisburg
148	281	12	16	138	20	91	1 481	x	Str	
-	509	99	-	156	3	-	806	8	Bin	
-	-	-	-	-	-	-	8	8	See	
731	1 086	-	71	1 315	50	135	19 394	x	Eib	Ruhr- gebiet
2 165	827	85	471	965	288	84	21 869	x	Str	
-	-	1	-	-	15	-	20	-	Bin	
-	-	-	-	-	-	-	-	-	See	
521	1 324	11	627	1 343	1 099	338	23 252	x	Eib	West- falen
945	894	143	1 571	877	665	244	22 790	x	Str	
-	-	1	-	-	-	-	1	-	Bin	
-	-	-	-	-	-	-	-	-	See	
5 504	6 849	1 147	4 458	5 890	882	464	88 828	x	Eib	Nord- rheinland
3 348	2 296	477	1 727	3 280	1 605	1 036	39 642	x	Str	
315	47	219	26	118	81	-	1 362	-	Bin	
-	-	-	-	-	-	-	-	-	See	
11 828	2 641	1 372	7 031	7 393	3 209	2 607	41 516	x	Eib	Rheinland- Pfalz
4 082	1 718	390	2 103	2 527	497	1 420	19 347	x	Str	
1	73	-	-	-	-	-	261	-	Bin	
-	-	-	-	-	-	-	-	-	See	
7 782	5 544	348	7 295	3 507	5 115	1 491	36 499	x	Eib	Mittel-, Südhesen
5 143	3 196	1 294	5 588	4 194	3 928	2 553	35 276	x	Str	
-	-	-	-	-	6	-	17	-	Bin	
-	-	-	-	-	-	-	-	-	See	
3 732	773	3 075	2 227	2 165	1 329	741	14 880	x	Eib	Ludwigs- hafen, Mannheim
495	739	138	2 846	2 141	498	1 151	10 569	x	Str	
4	5	-	23	601	249	-	1 050	-	Bin	
-	-	-	-	-	-	-	-	-	See	
2 605	970	61	12 348	2 491	555	622	20 896	x	Eib	Oberrhein- gebiet
1 835	908	170	5 159	3 439	443	1 659	17 508	x	Str	
-	-	36	-	-	-	-	974	30	Bin	
-	-	-	-	-	-	-	30	30	See	
13 645	1 755	989	7 151	45 769	3 677	5 333	81 767	x	Eib	Neckar- gebiet
2 131	1 613	471	8 455	10 445	1 288	6 209	34 743	x	Str	
-	-	4	-	-	-	-	829	-	Bin	
-	-	-	-	-	-	-	-	-	See	
556	1 014	117	631	4 310	12 759	6 068	28 802	x	Eib	Franken
931	1 452	535	1 460	3 951	8 692	8 954	29 113	x	Str	
-	-	-	-	-	-	-	21	-	Bin	
-	-	-	-	-	-	-	-	-	See	
1 611	716	390	1 463	6 014	7 005	13 907	39 567	x	Eib	Südbayern, Oberpfalz
901	1 596	1 140	6 365	8 003	6 983	19 172	51 974	x	Str	
-	-	-	-	-	-	3	3	-	Bin	
-	-	-	-	-	-	-	-	-	See	
55 441	30 261	12 390	48 183	94 629	52 130	48 047	650 741	x	Eib	Zusammen
30 816	59 497	10 202	42 437	56 330	43 428	64 475	686 106	x	Str	
320	635	371	49	875	354	3	6 502	231	Bin	
-	-	-	-	-	-	-	18 470	231	See	
-	-	-	-	-	-	-	231		darunter Binnenseeverk. 1)	

1955

4. Versand und Empfang

a) Verkehr innerhalb des Bundesgebietes
in

Gütergruppe: Rohstoffe und Halbwaren der Lederwirtschaft

Versand- Verkehrs- gebiet	Ver- kehrs- zweig	Empfangs -							
		Elbe-Ost- seengebiet	Unter-, Mittelweser- gebiet	Emsländ, Oldenburg	Übr.Nieder- sachsen, Nordhessen	Duisburg	Ruhr- gebiet	West- falen	Nord- rheinland
		1	2	3	4	5	6	7	8
Elbe-Ost- seengebiet	Eib	921	52	-	990	-	37	22	35
	Str	5 400	1 328	461	3 288	19	3 426	592	6 755
	Bin	10	-	-	-	10	-	-	-
	See	6	83	-	-	10	-	-	-
Unter-, Mittelweser- gebiet	Eib	4	-	-	136	-	-	-	-
	Str	383	84	179	412	2	302	93	253
	Bin	-	2	-	-	-	-	-	3
	See	1 409	-	-	-	-	-	-	-
Emsländ, Oldenburg	Eib	-	-	-	-	-	-	-	-
	Str	184	124	163	124	-	1 215	132	82
	Bin	-	-	-	-	-	-	-	-
	See	-	-	-	-	-	-	-	-
Übr.Nieder- sachsen, Nordhessen	Eib	45	78	-	210	-	-	7	25
	Str	1 074	294	311	1 937	14	868	442	1 088
	Bin	-	-	-	-	-	-	-	-
	See	-	-	-	-	-	-	-	-
Duisburg	Eib	-	-	-	-	-	-	-	-
	Str	51	15	14	115	-	52	27	67
	Bin	-	-	-	-	-	-	-	4
	See	-	-	-	-	-	-	-	-
Ruhr- gebiet	Eib	-	-	-	-	34	106	-	20
	Str	367	113	35	1 138	7	148	251	1 299
	Bin	-	-	-	-	-	-	-	-
	See	-	-	-	-	-	-	-	-
West- falen	Eib	-	-	-	42	-	-	17	-
	Str	246	85	44	825	11	268	179	270
	Bin	-	-	-	-	-	-	-	-
	See	-	-	-	-	-	-	-	-
Nord- rheinland	Eib	6	19	-	62	-	11	43	488
	Str	1 922	156	12	654	53	1 492	473	2 408
	Bin	-	-	-	-	-	-	-	-
	See	-	-	-	-	-	-	-	-
Rheinland- Pfalz	Eib	60	-	-	136	-	59	23	223
	Str	277	2	1	171	-	465	285	1 127
	Bin	-	-	-	-	-	-	-	1
	See	-	-	-	-	-	-	-	-
Mittel-, Südthessen	Eib	13	20	-	16	-	-	-	14
	Str	914	95	7	786	10	882	618	987
	Bin	-	-	-	-	37	-	-	-
	See	-	-	-	-	-	-	-	-
Ludwigs- hafen, Mannheim	Eib	140	-	-	618	-	-	-	42
	Str	322	17	-	33	-	235	125	600
	Bin	-	-	-	-	70	-	-	37
	See	-	-	-	-	-	-	-	-
Oberrhein- gebiet	Eib	105	-	-	25	-	-	2	6
	Str	231	40	4	156	-	296	173	402
	Bin	-	-	-	-	106	-	-	680
	See	-	-	-	-	-	-	-	-
Neckar- gebiet	Eib	60	3	-	2	-	-	-	18
	Str	900	84	2	478	-	809	572	2 326
	Bin	-	-	-	-	-	-	-	-
	See	-	-	-	-	-	-	-	-
Franken	Eib	200	-	-	143	-	-	13	76
	Str	685	29	-	150	-	551	449	1 283
	Bin	-	-	-	-	-	-	-	10
	See	-	-	-	-	-	-	-	-
Südbayern, Oberpfalz	Eib	457	1	-	19	-	-	-	3
	Str	1 103	68	-	571	-	750	237	1 744
	Bin	-	-	-	-	-	-	-	-
	See	-	-	-	-	-	-	-	-
Zusammen	Eib	2 011	173	-	2 399	34	213	132	950
	Str ¹⁾	14 059	2 534	1 233	10 898	116	11 759	4 648	20 691
	Bin ¹⁾	10	2	-	-	223	-	-	735
	See ¹⁾	1 415	83	-	-	10	-	-	-
darunter Binnenseeverkehr ¹⁾		-	-	-	-	10	-	-	-

¹⁾ Die im Binnenseeverkehr beförderten Mengen sind in gleicher Höhe sowohl in den Angaben für die Binnenschifffahrt als auch in denen für die Seeschifffahrt enthalten.

Gütergruppe: Rohstoffe und Halbwaren der Lederwirtschaft

Verkehrsgebiet									Ver- kehrs- zweig	Versand- Verkehrs- gebiet
Rheinland- Pfalz	Mittel-, Südhesen	Ludwigs- hafen, Mannheim	Oberrhein- gebiet	Neckar- gebiet	Franken	Südbayern, Oberpfalz	Zusammen	dar.Bin- nenseer ¹⁾ verk.		
9	10	11	12	13	14	15	16	17		
525	152	-	167	2 904	570	102	6 477	x	Eib	Elbe-Ost- seegebiet
6 910	8 221	458	2 063	17 786	2 986	3 683	63 376	x	Str	
-	-	-	-	-	-	-	20	10	Bin	
-	-	-	-	-	-	-	99	10	See	
19	13	-	3	41	-	3	219	x	Eib	Unter-, Mittelweser- gebiet
181	150	7	29	282	18	21	2 396	x	Str	
-	-	-	-	-	-	-	5	-	Bin	
-	-	-	-	-	-	-	1 409	-	See	
-	-	-	-	-	-	-	-	x	Eib	Emsland, Oldenburg
37	42	-	32	479	51	10	2 675	x	Str	
-	-	-	-	-	-	-	-	-	Bin	
-	-	-	-	-	-	-	-	-	See	
21	25	-	15	293	2	3	724	x	Eib	Übr.Nieder- sachsen, Nordhessen
869	1 626	218	115	2 313	763	332	12 324	x	Str	
-	-	-	-	-	-	-	-	-	Bin	
-	-	-	-	-	-	-	-	-	See	
19	29	-	28	129	-	8	554	x	Eib	Duisburg
-	-	1	100	25	-	-	130	x	Str	
-	-	-	-	-	-	-	-	-	Bin	
-	-	-	-	-	-	-	-	-	See	
6	27	-	-	88	-	9	290	x	Eib	Ruhr- gebiet
1 321	776	7	270	2 075	317	160	8 284	x	Str	
-	-	-	-	-	-	-	-	-	Bin	
-	-	-	-	-	-	-	-	-	See	
286	271	1	57	74	-	-	133	x	Eib	West- falen
-	-	-	-	520	56	33	3 152	x	Str	
-	-	-	-	-	-	-	-	-	Bin	
-	-	-	-	-	-	-	-	-	See	
224	22	6	7	271	2	22	1 183	x	Eib	Nord- rheinland
1 625	1 301	159	327	2 854	776	492	14 704	x	Str	
29	9	23	-	188	-	-	249	-	Bin	
-	-	-	-	-	-	-	-	-	See	
386	677	-	79	599	16	148	2 411	x	Eib	Rheinland- Pfalz
1 723	1 104	244	236	2 216	170	382	8 403	x	Str	
-	-	-	27	99	-	-	127	-	Bin	
-	-	-	-	-	-	-	-	-	See	
111	270	18	27	196	166	34	885	x	Eib	Mittel-, Südhesen
2 130	1 341	200	259	2 837	1 098	617	12 781	x	Str	
-	-	-	-	-	10	-	47	-	Bin	
-	-	-	-	-	-	-	-	-	See	
465	58	297	16	7 945	176	161	9 918	x	Eib	Ludwigs- hafen, Mannheim
750	251	40	113	1 239	138	150	4 013	x	Str	
5	-	-	6	360	-	-	478	-	Bin	
-	-	-	-	-	-	-	-	-	See	
43	304	-	328	1 728	22	114	2 677	x	Eib	Oberrhein- gebiet
456	1 631	184	737	4 063	413	947	9 733	x	Str	
60	-	-	-	-	-	-	846	-	Bin	
-	-	-	-	-	-	-	-	-	See	
9	1 150	-	94	12 854	5	186	14 381	x	Eib	Neckar- gebiet
3 728	1 671	362	651	6 185	2 469	1 695	21 932	x	Str	
-	-	-	-	-	-	-	-	-	Bin	
-	-	-	-	-	-	-	-	-	See	
-	263	5	210	1 565	333	190	2 998	x	Eib	Franken
1 397	556	135	167	3 864	1 825	1 462	12 553	x	Str	
-	-	-	-	-	-	-	10	-	Bin	
-	-	-	-	-	-	-	-	-	See	
124	86	-	23	598	55	625	1 991	x	Eib	Südbayern, Oberpfalz
713	936	279	368	5 582	3 003	4 305	19 659	x	Str	
-	-	-	-	-	-	-	-	-	Bin	
-	-	-	-	-	-	-	-	-	See	
1 933	3 047	326	969	29 156	1 347	1 597	44 287	x	Eib	Zusammen
22 145	19 906	2 294	5 452	52 424	14 083	14 297	196 539	x	Str ¹⁾	
94	9	24	133	672	10	-	1 912	10	Bin ¹⁾	
-	-	-	-	-	-	-	1 508	10	See	
-	-	-	-	-	-	-	10		darunter Binnenseeverk. 1)	

1955

4. Versand und Empfang
a) Verkehr innerhalb des Bundesgebietes
in

Gütergruppe: Rohstoffe und Halbwaren der Textilwirtschaft

Versand- Verkehrs- gebiet	Ver- kehrs- zweig	Empfangs -							
		Elbe-Ost- seegebiet	Unter-, Mittelweser- gebiet	Emsland, Oldenburg	Übr. Nieder- sachsen, Nordhessen	Duisburg	Ruhr- gebiet	West- falen	Nord- rheinland
		1	2	3	4	5	6	7	8
Elbe-Ost- seegebiet	Eib	5 233	2 496	5 009	2 468	6	48	5 536	10 025
	Str	3 491	1 331	2 198	6 814	26	523	10 969	4 957
	Bin	20 094	-	-	-	37	-	-	963
	See	7	36 362	-	-	36	-	-	493
Unter-, Mittelweser- gebiet	Eib	201	1 994	7 865	10 175	5	645	30 865	11 419
	Str	6 770	252	6 618	37 069	139	2 134	66 558	29 953
	Bin	-	6 480	-	142	-	-	-	424
	See	8 552	-	-	-	-	-	-	-
Emsland, Oldenburg	Eib	37	152	292	337	-	-	1 704	1 007
	Str	1 203	1 641	352	1 944	13	137	2 614	2 946
	Bin	-	76	-	-	-	-	-	-
	See	-	-	-	-	-	-	-	-
Übr. Nieder- sachsen, Nordhessen	Eib	1 907	10 270	355	11 959	5	361	4 971	2 788
	Str	2 337	1 489	1 288	10 597	31	1 159	9 096	7 941
	Bin	-	-	-	-	-	-	-	-
	See	-	-	-	-	-	-	-	-
Duisburg	Eib	-	-	7	23	-	7	10	29
	Str	-	-	-	15	-	4	66	51
	Bin	99	-	-	-	-	-	-	-
	See	99	-	-	-	-	-	-	-
Ruhr- gebiet	Eib	447	86	5	249	34	470	235	661
	Str	157	304	49	1 145	-	102	1 266	1 381
	Bin	-	-	-	-	-	-	-	-
	See	-	-	-	-	-	-	-	-
West- falen	Eib	115	1 789	150	2 317	5	132	2 249	2 111
	Str	659	1 014	920	11 701	213	1 415	10 603	10 406
	Bin	-	-	-	-	-	-	-	-
	See	-	-	-	-	-	-	-	-
Nord- rheinland	Eib	6 961	3 669	1 617	3 464	5	325	4 941	15 806
	Str	4 111	4 274	2 858	11 324	9	1 911	14 131	30 227
	Bin	-	-	-	-	-	-	-	238
	See	-	-	-	-	-	-	-	-
Rheinland- Pfalz	Eib	93	269	-	367	-	134	304	1 409
	Str	246	108	12	1 161	-	45	518	2 736
	Bin	-	-	-	-	-	-	-	-
	See	-	-	-	-	-	-	-	-
Mittel-, Südhausen	Eib	224	91	-	1 334	71	13	327	357
	Str	703	295	21	2 038	-	32	321	2 839
	Bin	-	-	-	-	-	-	-	-
	See	-	-	-	-	-	-	-	-
Ludwigs- hafen, Mannheim	Eib	12	127	-	155	-	3	9	67
	Str	57	2	5	96	-	8	99	121
	Bin	-	-	-	-	6	-	-	16
	See	-	-	-	-	-	-	-	-
Oberrhein- gebiet	Eib	658	471	32	286	-	51	858	840
	Str	156	158	10	1 667	8	183	362	6 875
	Bin	-	-	-	-	-	-	-	8
	See	-	-	-	-	-	-	-	-
Neckar- gebiet	Eib	1 572	1 647	316	1 069	-	80	1 310	662
	Str	734	527	16	3 479	3	422	1 784	5 108
	Bin	-	-	-	-	-	-	-	1
	See	-	-	-	-	-	-	-	-
Franken	Eib	810	500	-	2 466	-	39	2 206	634
	Str	1 045	1 697	35	5 958	-	70	1 042	6 299
	Bin	-	-	-	-	-	-	-	-
	See	-	-	-	-	-	-	-	-
Südbayern, Oberpfalz	Eib	4 009	7 393	143	2 187	-	44	852	895
	Str	1 111	747	168	2 999	24	277	2 513	3 456
	Bin	-	-	-	-	-	-	-	-
	See	-	-	-	-	-	-	-	-
Zusammen	Eib	22 279	30 954	15 791	38 856	131	2 352	56 377	48 710
	Str ¹⁾	22 780	13 839	14 550	98 007	466	8 422	121 942	115 296
	Bin ¹⁾	20 193	6 556	-	142	43	-	-	1 650
	See ¹⁾	8 658	36 362	-	-	36	-	-	493
darunter Binnenseeverkehr ¹⁾		99	-	-	-	36	-	-	493

1) Die im Binnenseeverkehr beförderten Mengen sind in gleicher Höhe sowohl in den Angaben für die Binnenschifffahrt als auch in denen für die Seeschifffahrt enthalten.

Verkehrsgebiet									Ver- kehrs- zweig	Versand- Verkehrs- gebiet
Rheinland- Pfalz	Mittel-, Süd Hessen	Ludwigs- hafen, Mannheim	Oberrhein- gebiet	Neckar- gebiet	Franken	Südbayern, Oberpfalz	Zusammen	dar. Bin- nenseeverk. 1)		
9	10	11	12	13	14	15	16	17		
1 104	250	1 694	4 996	6 824	1 752	4 637	52 078	x	Eib	Elbe-Ost- seegebiet
1 292	480	302	2 048	4 008	5 937	2 550	46 926	x	Str	
122	-	-	-	306	-	-	21 522	651	Bin	
122	-	-	-	-	-	-	37 020	651	See	
3 783	309	1 044	9 068	18 866	10 301	14 003	120 543	x	Eib	Unter-, Mittelweser- gebiet
5 687	1 090	403	7 630	22 802	16 912	12 221	216 238	x	Str	
-	-	-	-	100	-	-	7 146	-	Bin	
-	-	-	-	-	-	-	8 552	-	See	
-	87	-	50	58	17	340	4 081	x	Eib	Emsland, Oldenburg
793	965	31	453	713	47	125	13 977	x	Str	
-	-	-	-	-	-	-	76	-	Bin	
-	-	-	-	-	-	-	-	-	See	
1 016	4 557	120	983	2 546	1 221	1 816	44 875	x	Eib	Ubr. Nieder- sachsen, Nordhessen
1 441	2 963	207	2 235	5 028	3 038	2 883	51 732	x	Str	
-	-	-	-	-	-	-	-	-	Bin	
-	-	-	-	-	-	-	-	-	See	
-	-	19	-	-	-	53	148	x	Eib	Duisburg
11	4	-	-	-	6	5	162	x	Str	
-	-	-	13	-	-	-	112	99	Bin	
-	-	-	-	-	-	-	99	99	See	
-	5	-	16	-	18	27	2 253	x	Eib	Ruhr- gebiet
108	246	2	41	447	77	221	5 546	x	Str	
-	-	-	1	-	-	-	1	-	Bin	
-	-	-	-	-	-	-	-	-	See	
267	510	5	545	399	493	469	11 556	x	Eib	West- falen
526	2 871	80	456	757	1 395	559	43 575	x	Str	
-	-	-	-	-	-	-	-	-	Bin	
-	-	-	-	-	-	-	-	-	See	
1 260	1 088	18	1 991	2 780	3 767	2 699	50 391	x	Eib	Nord- rheinland
2 997	3 467	624	2 575	10 634	12 898	3 956	105 996	x	Str	
-	-	10	1 211	247	-	-	1 706	-	Bin	
-	-	-	-	-	-	-	-	-	See	
2 065	455	120	498	603	217	143	6 677	x	Eib	Rheinland- Pfalz
655	532	4	423	3 550	1 104	289	11 383	x	Str	
-	-	17	-	-	-	-	17	-	Bin	
-	-	-	-	-	-	-	-	-	See	
748	1 731	222	347	890	419	211	6 985	x	Eib	Mittel-, Süd Hessen
373	1 184	114	358	2 187	1 154	192	11 811	x	Str	
-	-	-	-	-	-	-	-	-	Bin	
-	-	-	-	-	-	-	-	-	See	
565	38	177	207	255	48	91	1 754	x	Eib	Ludwigs- hafen, Mannheim
67	102	32	524	548	749	456	2 866	x	Str	
37	-	-	24	21	-	-	104	-	Bin	
-	-	-	-	-	-	-	-	-	See	
758	234	277	5 518	3 577	546	302	14 408	x	Eib	Oberrhein- gebiet
1 358	946	226	3 709	11 721	1 084	1 643	30 106	x	Str	
-	-	-	3	-	-	-	11	-	Bin	
-	-	-	-	-	-	-	-	-	See	
2 276	796	603	1 582	10 097	1 161	3 117	26 288	x	Eib	Neckar- gebiet
675	1 725	158	3 511	21 352	3 179	6 232	48 905	x	Str	
-	-	7	-	-	-	-	8	-	Bin	
-	-	-	-	-	-	-	-	-	See	
1 008	806	423	234	1 854	4 418	1 307	16 705	x	Eib	Franken
500	4 441	306	938	9 657	13 491	5 657	51 336	x	Str	
-	-	-	-	-	-	-	-	-	Bin	
-	-	-	-	-	-	-	-	-	See	
839	562	442	2 349	9 621	6 411	10 303	46 050	x	Eib	Südbayern, Oberpfalz
1 934	2 101	206	1 614	13 810	6 367	8 931	46 258	x	Str	
-	-	-	-	-	-	25	25	-	Bin	
-	-	-	-	-	-	-	-	-	See	
15 689	11 428	5 164	28 384	58 370	30 789	39 518	404 792	x	Eib	Zusammen
18 417	23 117	2 695	26 515	107 214	67 438	46 120	686 818	x	Str	
159	-	34	1 252	674	-	25	30 728	750	Bin	
122	-	-	-	-	-	-	45 671	750	See	
122	-	-	-	-	-	-	750		darunter Binnenseeverk. 1)	

1955

4. Versand und Empfang

a) Verkehr innerhalb des Bundesgebietes
in

Gütergruppe: Holz und Holzwaren

Versand- Verkehrs- gebiet	Ver- kehrs- zweig	Empfangs -							
		Elbe-Ost- seegebiet	Unter-, Mittelweser- gebiet	Emsland, Oldenburg	Übr.Nieder- sachsen, Nordhessen	Duisburg	Ruhr- gebiet	West- falen	Nord- rheinland
		1	2	3	4	5	6	7	8
Elbe-Ost- seegebiet	Eib	46 903	11 772	4 272	79 483	2 669	157 865	11 408	19 102
	Str	119 799	26 903	11 478	80 902	640	11 782	27 358	11 114
	Bin	20 917	-	-	433	1	1 602	1 205	743
	See	3 100	28 588	-	-	1	1 309	-	171
Unter-, Mittelweser- gebiet	Eib	4 889	25 063	5 065	53 413	220	59 708	10 064	5 185
	Str	47 597	13 127	12 010	61 409	1 683	23 408	24 672	13 394
	Bin	-	2 758	270	36 090	5 982	118 647	24 254	9 299
	See	4 426	-	12	-	-	-	-	-
Emsland, Oldenburg	Eib	1 612	858	3 812	3 314	130	45 644	3 393	542
	Str	4 033	4 670	8 120	11 223	413	9 022	6 605	3 535
	Bin	-	753	3 017	-	245	56 450	42 329	3 072
	See	211	-	4 257	-	-	-	-	393
Übr.Nieder- sachsen, Nordhessen	Eib	13 406	7 833	3 509	119 282	654	104 007	48 183	18 682
	Str	72 234	37 259	17 637	233 834	9 602	77 219	72 891	86 965
	Bin	-	6 075	479	2 645	-	1 422	9 735	105
	See	-	-	-	-	-	-	-	-
Duisburg	Eib	30	52	47	7 223	3 615	67 309	3 950	11 264
	Str	99	73	34	2 614	19	228	1 788	869
	Bin	56	-	-	-	-	-	-	161
	See	56	-	-	-	-	-	-	-
Ruhr- gebiet	Eib	2 125	2 446	1 872	81 084	9 711	601 781	30 472	29 117
	Str	1 214	723	847	13 074	568	8 390	8 339	10 309
	Bin	-	-	52	-	173	1 651	149	-
	See	-	-	-	-	-	-	-	-
West- falen	Eib	1 377	948	1 876	36 143	3 384	240 154	75 812	21 352
	Str	7 142	6 057	8 725	59 405	5 918	86 636	46 161	47 366
	Bin	-	-	63	-	-	336	463	-
	See	-	-	-	-	-	-	-	-
Nord- rheinland	Eib	695	858	423	14 901	4 659	112 182	17 370	132 036
	Str	1 719	1 161	1 162	14 583	1 741	30 233	17 774	44 280
	Bin	296	34	10	125	-	99	219	3 237
	See	296	-	-	-	-	-	-	-
Rheinland- Pfalz	Eib	1 342	482	2 128	9 442	4 621	135 470	8 187	54 848
	Str	3 608	2 764	1 743	12 480	4 991	31 433	11 151	62 410
	Bin	321	-	-	-	8 619	2 450	-	4 466
	See	321	-	-	-	-	-	-	-
Mittel-, Südhausen	Eib	1 890	1 023	497	14 702	1 702	60 223	13 028	18 123
	Str	2 831	5 214	2 335	36 604	1 863	20 133	17 856	23 339
	Bin	-	-	-	-	426	10 013	-	1 788
	See	-	-	-	-	-	-	-	-
Ludwigs- hafen, Mannheim	Eib	54	129	-	288	4	28	73	116
	Str	327	84	43	459	39	350	236	1 169
	Bin	-	-	-	-	42	-	880	420
	See	-	-	-	-	-	-	-	-
Oberrhein- gebiet	Eib	3 018	829	2 435	5 680	167	15 889	1 893	5 027
	Str	6 724	2 725	2 004	11 883	4 281	22 244	10 673	47 125
	Bin	-	-	-	153	8 584	3 184	151	7 169
	See	-	-	-	-	-	-	-	-
Neckar- gebiet	Eib	3 770	2 049	6 754	3 644	1 602	29 347	5 363	12 871
	Str	8 856	4 306	10 374	14 708	3 375	25 797	17 730	58 505
	Bin	-	-	-	-	9 844	5 726	-	1 374
	See	-	-	-	-	-	-	-	-
Franken	Eib	5 814	2 194	643	28 962	710	125 940	3 282	27 085
	Str	8 287	4 634	5 915	30 367	2 628	18 913	15 959	32 184
	Bin	-	-	-	276	5 945	39 024	-	2 027
	See	-	-	-	-	-	-	-	-
Südbayern, Oberpfalz	Eib	12 478	6 291	4 378	21 514	5 208	140 210	13 169	36 953
	Str	50 282	13 378	10 108	143 379	11 940	74 879	67 496	135 101
	Bin	-	-	-	-	-	-	-	-
	See	-	-	-	-	-	-	-	-
Zusammen	Eib	99 403	62 827	37 711	479 075	39 056	1 895 757	245 647	392 303
	Str ¹⁾	334 752	123 078	92 535	726 964	49 701	440 667	346 689	577 665
	Bin ¹⁾	21 590	9 620	3 891	39 722	39 861	240 604	79 385	33 861
	See ¹⁾	8 410	28 588	4 269	-	1	1 309	-	564
darunter Pinnenseeverkehr ¹⁾		673	-	-	-	1	1 309	-	564

¹⁾ Die im Binnenseeverkehr beförderten Mengen sind in gleicher Höhe sowohl in den Angaben für die Binnenschifffahrt als auch in denen für die Seeschifffahrt enthalten.

Verkehrsgebiet									Ver- kehrs- zweig	Ve sana- Verkehrs- gebiet
Rheinland- Pfalz	Mittel-, Sudhessen	Ludwigs- hafen, Mannheim	Oberrhein- gebiet	Neckar- gebiet	Franken	Sudbayern, Oberpfalz	Zusammen	dar.Bin- nensee- verk. 1)		
9	10	11	12	13	14	15	16	17		
2 715 6 856 688 -	29 228 6 989 -	47 626 1 201 180 -	3 549 3 016 -	10 415 10 607 188 188	6 827 4 212 -	59 467 3 932 -	493 301 326 789 25 957 33 357	x x 1 669 1 669	Eib Str Bin See	Elbe-Ost- seegebiet
94 3 508 164 -	1 082 4 330 181 -	91 207 1 375 -	198 455 169 -	1 122 1 761 -	583 3 189 -	2 287 1 733 -	169 911 212 483 199 189 4 438	x x -	Eib Str Bin See	Unter-, Mittelwe- er- gebiet
421 484 13 13	219 549 -	3 40 -	10 123 -	239 513 -	144 103 -	162 266 -	60 503 49 699 105 879 4 874	x x 406 406	Eib Str Bin See	Emsland, Oldenburg
3 423 24 566 -	34 796 47 223 1 344 -	3 018 7 865 3 035 -	3 617 11 252 -	4 697 21 427 12 -	32 777 25 909 -	6 399 19 563 -	404 283 765 446 24 852 -	x x -	Eib Str Bin See	Ubr.Nieder- sachsen, Nordhessen
708 478 323 -	538 193 2 488 -	17 19 1 480 -	270 22 274 -	256 81 134 -	200 40 352 -	2 689 208 -	98 168 6 765 5 268 56	x x 56 56	Eib Str Bin See	Duisburg
2 927 3 574 -	2 748 2 913 -	57 423 130 -	181 480 -	594 593 -	175 584 46 -	226 1 214 -	765 516 53 245 2 201 -	x x -	Eib Str Bin See	Ruhr- gebiet
4 702 9 711 -	3 095 8 138 -	919 1 471 -	470 2 145 -	744 3 770 -	7 270 3 666 -	1 691 4 876 -	399 937 301 187 862 -	x x -	Eib Str Bin See	West- falen
9 466 17 446 1 081 -	4 144 16 878 4 047 -	4 695 1 260 329 -	1 344 1 530 360 -	2 172 2 704 206 -	2 270 2 445 -	2 699 1 837 -	309 914 156 753 10 043 296	x x 296 296	Eib Str Bin See	Nord- rheinland
62 955 58 936 54 -	32 900 28 457 404 -	13 235 7 224 3 -	13 701 8 824 -	41 699 19 361 29 -	20 014 11 106 184 -	1 388 8 052 -	402 412 272 540 16 530 321	x x 321 321	Eib Str Bin See	Rheinland- Pfalz
9 865 22 825 715 -	50 149 52 126 828 -	3 593 5 203 -	5 983 7 310 -	17 602 18 573 -	22 437 18 269 92 -	1 632 8 385 -	222 449 242 866 13 862 -	x x -	Eib Str Bin See	Mittel-, Sudhessen
2 971 2 369 -	1 642 1 256 -	12 705 154 -	2 742 3 033 284 -	7 663 5 288 309 -	1 407 1 231 -	7 502 2 841 -	37 324 18 919 1 935 -	x x -	Eib Str Bin See	Ludwigs- hafen, Mannheim
11 363 35 837 1 535 -	5 791 23 622 56 -	21 391 33 829 365 -	74 900 57 152 487 -	43 070 76 385 -	4 327 6 683 -	3 645 7 847 -	199 425 349 014 21 684 -	x x -	Eib Str Bin See	Oberrhein- gebiet
8 559 43 441 -	8 271 39 196 -	36 036 28 814 -	41 681 36 446 -	73 888 146 396 -	10 881 20 628 -	17 329 44 915 -	262 045 503 487 16 944 -	x x -	Eib Str Bin See	Neckar- gebiet
5 825 15 838 3 994 -	14 665 31 159 7 -	2 013 4 692 -	3 146 4 517 -	7 882 24 788 -	60 963 84 485 250 -	48 352 37 459 -	337 476 321 825 51 523 -	x x -	Eib Str Bin See	Franken
17 841 45 049 -	47 699 43 179 -	67 323 19 481 -	13 466 16 586 -	42 030 123 287 -	48 617 89 971 -	243 420 245 711 402 -	720 597 1 089 827 402 -	x x -	Eib Str Bin See	Sudbayern, Oberpfalz
144 682 290 918 8 567 13	236 967 306 208 9 355 -	212 722 111 883 6 897 -	165 258 152 891 1 574 -	254 073 455 534 878 188	218 892 272 521 924 -	398 888 388 839 402 -	4 883 261 4 670 845 497 131 43 342	x x 2 748 2 748	Eib Str Bin See	Zusammen
13	-	-	-	188	-	-	2 748	-	darunter Binnenseeverk. 1)	

1955

4. Versand und Empfang

a) Verkehr innerhalb des Bundesgebietes
in

Gütergruppe: Zellstoff, Papier

Versand- Verkehrs- gebiet	Ver- kehrs- zweig	Empfangs-							
		Elbe-Ost- seegebiet	Unter-, Mittelweser- gebiet	Emsland, Oldenburg	Übr. Nieder- sachsen, Nordhessen	Duisburg	Ruhr- gebiet	West- falen	Nord- rheinland
		1	2	3	4	5	6	7	8
Elbe-Ost- seegebiet	Eib	5 574	1 175	332	24 361	15	329	812	3 508
	Str	15 806	3 754	2 133	16 733	422	8 509	19 808	16 340
	Bin	17 974	-	-	-	116	-	85	264
	See	1 900	659	-	-	100	-	85	182
Unter-, Mittelweser- gebiet	Eib	147	1 558	569	7 652	-	22	12 178	13 296
	Str	1 593	496	878	24 899	111	2 750	16 444	15 661
	Bin	-	21	1	23 918	273	14 792	34 459	38 376
	See	1 711	-	-	-	-	-	-	-
Emsland, Oldenburg	Eib	14	13	14	50	-	-	10	-
	Str	1 169	343	467	3 144	-	152	260	1 840
	Bin	-	-	-	-	-	500	194	700
	See	-	-	-	-	-	-	-	-
Übr. Nieder- sachsen, Nordhessen	Eib	3 092	2 072	272	8 094	20	820	3 788	8 451
	Str	25 595	8 238	3 628	37 159	1 574	4 113	10 693	22 159
	Bin	-	10	-	-	-	-	-	-
	See	-	-	-	-	-	-	-	-
Duisburg	Eib	-	25	-	653	549	577	1 582	758
	Str	112	3	102	217	7	156	518	341
	Bin	313	-	-	-	-	36	-	40
	See	313	-	-	-	-	-	-	-
Ruhr- gebiet	Eib	631	221	38	2 640	428	1 140	23 475	15 507
	Str	6 132	537	577	8 335	208	931	5 633	16 547
	Bin	80	-	-	-	2	-	-	-
	See	80	-	-	-	-	-	-	-
West- falen	Eib	2 230	2 052	315	8 261	335	6 855	12 699	24 535
	Str	15 320	6 339	928	22 091	2 186	7 386	6 595	33 706
	Bin	-	-	-	-	-	-	-	-
	See	-	-	-	-	-	-	-	-
Nord- rheinland	Eib	2 046	919	82	3 165	126	2 256	4 712	68 078
	Str	43 271	8 097	7 501	53 232	820	13 608	37 168	42 332
	Bin	21	-	-	91	-	-	-	1 529
	See	21	-	-	-	-	-	-	-
Rheinland- Pfalz	Eib	1 211	682	72	1 886	3	1 513	2 002	2 454
	Str	2 236	246	834	7 574	200	3 071	2 818	21 874
	Bin	-	-	-	318	181	-	-	1 479
	See	-	-	-	-	-	-	-	-
Mittel-, Südthessen	Eib	441	383	-	18 187	71	110	6 886	7 865
	Str	5 121	646	946	8 319	126	1 218	3 379	21 307
	Bin	-	-	-	786	346	-	-	19 792
	See	-	-	-	-	-	-	-	-
Ludwigs- hafen, Mannheim	Eib	93	571	-	6 050	8	183	2 446	2 729
	Str	3 341	831	2 171	5 631	134	307	2 616	6 732
	Bin	66	-	-	136	2 855	-	-	14 956
	See	16	-	-	-	-	-	-	-
Oberrhein- gebiet	Eib	1 913	1 448	5	2 830	-	168	161	5 595
	Str	6 675	1 218	473	11 787	169	4 402	2 995	31 442
	Bin	-	42	-	78	584	-	-	3 693
	See	-	-	-	-	-	-	-	-
Neckar- gebiet	Eib	4 935	410	192	6 138	-	136	563	1 202
	Str	8 104	1 109	564	12 578	209	5 180	1 456	13 763
	Bin	-	-	-	-	-	-	-	235
	See	-	-	-	-	-	-	-	-
Franken	Eib	889	622	15	2 122	29	781	4 200	6 585
	Str	2 385	272	642	6 782	20	1 317	7 414	10 192
	Bin	-	106	-	-	5	-	-	23 329
	See	-	-	-	-	-	-	-	-
Südbayern, Oberpfalz	Eib	4 062	1 430	11	3 486	9	4 322	1 533	4 919
	Str	23 013	2 025	989	15 679	364	9 260	4 996	42 293
	Bin	-	-	-	-	-	-	-	-
	See	-	-	-	-	-	-	-	-
Zusammen	Eib	27 278	13 581	1 917	95 575	1 593	19 212	77 047	165 482
	Str	159 873	34 154	22 833	234 160	6 550	62 360	122 793	296 529
	Bin	18 454	179	1	25 327	4 362	15 328	34 738	104 393
	See	4 041	659	-	-	100	-	85	182
darunter Binnenseeverkehr 1)		430	-	-	-	100	-	85	182

1) Die im Binnenseeverkehr beförderten Mengen sind in gleicher Höhe sowohl in den Angaben für die Binnenschifffahrt als auch in denen für die Seeschifffahrt enthalten.

Verkehrsgebiet									Ver- kehrs- zweig	Versand- Verkehrs- gebiet
Rheinland- Pfalz	Mittel-, Südhesen	Ludwigs- hafen, Mannheim	Oberrhein- gebiet	Neckar- gebiet	Franken	Sudbayern, Oberpfalz	Zusammen	dar. Bin- nensee- verk. 1)		
9	10	11	12	13	14	15	16	17		
2 120	1 525	587	518	6 446	2 279	604	50 185	x	Lib	Elbe-Ost- seegebiet
630	4 013	419	2 841	1 020	2 539	372	95 339	x	Str	
-	-	5	-	-	-	-	18 444	372	Bin	
-	-	5	-	-	-	-	2 931	372	See	
1 329	3 180	25	1 401	5 893	23 631	3 513	74 394	x	Lib	Unter-, Mittelweser- gebiet
1 832	2 961	138	652	1 967	2 845	2 499	75 726	x	Str	
2 158	73	1 773	604	350	-	-	116 798	-	Bin	
-	-	-	-	-	-	-	1 711	-	See	
-	-	-	-	41	76	-	218	x	Eib	Emsland, Oldenburg
11	84	-	14	23	93	-	7 600	x	Str	
-	-	-	-	-	-	-	1 394	-	Bin	
-	-	-	-	-	-	-	-	-	See	
1 167	781	1 772	829	407	1 320	1 115	34 000	x	Eib	Übr. Nieder- sachsen, Nordhessen
3 790	10 853	1 611	4 274	4 216	4 031	2 161	144 095	x	Str	
-	-	-	-	-	-	-	10	-	Bin	
-	-	-	-	-	-	-	-	-	See	
-	-	-	-	-	-	-	4 144	x	Eib	Duisburg
136	60	39	-	52	16	-	1 765	x	Str	
-	602	33	41	270	40	6	1 375	313	Bin	
-	-	-	-	-	-	-	313	313	See	
3 247	40	-	100	1 558	515	6 190	55 730	x	Eib	Ruhr- gebiet
8 171	2 461	1 170	2 902	5 668	9 350	5 252	73 874	x	Str	
-	-	31	428	-	-	-	541	80	Bin	
-	-	-	-	-	-	-	80	80	See	
1 250	2 704	11	301	940	570	1 000	64 058	x	Eib	West- falen
6 012	6 999	1 066	4 163	5 269	7 336	5 886	131 282	x	Str	
-	-	-	-	-	-	-	-	-	Bin	
-	-	-	-	-	-	-	-	-	See	
3 638	769	404	355	1 697	402	767	89 416	x	Eib	Nord- rheinland
14 703	27 877	5 872	20 820	31 803	15 505	9 290	331 899	x	Str	
64	320	932	198	592	74	-	3 821	21	Bin	
-	-	-	-	-	-	-	21	21	See	
7 704	2 074	2 191	1 059	31 506	1 534	3 390	59 290	x	Eib	Rheinland- Pfalz
10 705	13 560	1 261	6 583	16 027	5 079	5 031	97 099	x	Str	
4	50	-	179	-	-	-	2 211	-	Bin	
-	-	-	-	-	-	-	-	-	See	
4 009	4 758	719	1 901	2 420	1 099	1 227	50 076	x	Eib	Mittel-, Südhesen
5 080	8 317	1 683	6 700	5 608	5 631	6 117	80 198	x	Str	
25	-	-	-	-	42	-	20 991	-	Bin	
-	-	-	-	-	-	-	-	-	See	
14 631	8 011	2 166	2 134	4 504	2 821	7 899	54 246	x	Eib	Ludwigs- hafen, Mannheim
2 063	3 430	176	2 916	10 351	4 291	15 080	60 070	x	Str	
10	-	3	173	908	-	-	19 107	16	Bin	
-	-	-	-	-	-	-	16	16	See	
9 932	1 220	505	54 259	10 904	2 475	3 408	94 823	x	Eib	Oberrhein- gebiet
22 652	17 740	6 715	25 976	35 927	15 753	12 605	197 529	x	Str	
1 618	277	487	122	-	-	-	6 901	-	Bin	
-	-	-	-	-	-	-	-	-	See	
10 492	3 533	1 935	16 330	45 384	5 256	29 119	125 625	x	Eib	Neckar- gebiet
10 493	18 375	8 454	16 285	40 319	19 197	39 762	195 848	x	Str	
-	-	88	-	-	-	-	323	-	Bin	
-	-	-	-	-	-	-	-	-	See	
7 187	2 635	91	1 622	6 106	53 103	14 616	100 603	x	Eib	Franken
3 169	5 698	1 129	3 591	8 443	19 317	13 506	83 877	x	Str	
-	-	-	590	-	-	-	24 030	-	Bin	
-	-	-	-	-	-	-	-	-	See	
1 516	2 866	601	8 079	25 002	18 807	88 269	164 912	x	Eib	Sudbayern, Oberpfalz
8 794	39 895	5 165	20 867	72 391	45 250	85 417	376 398	x	Str	
-	-	-	-	-	-	15	15	-	Bin	
-	-	-	-	-	-	-	-	-	See	
68 222	34 096	11 007	88 888	142 808	113 888	161 126	1 021 720	x	Eib	Zusammen
98 241	162 323	34 898	118 584	239 084	157 233	202 984	1 952 599	x	Str	
3 879	1 322	3 352	2 335	2 120	156	15	215 961	802	Bin ¹⁾	
-	-	5	-	-	-	-	5 072	802	See ¹⁾	
-	-	5	-	-	-	-	802	-	darunter Binnenseeverk. 1)	

1955

4. Versand und Empfang
a) Verkehr innerhalb des Bundesgebietes
in

Gütergruppe: Kunststein-, Ton-, Glaswaren

Versand- Verkehrs- gebiet	Ver- kehrs- zweig	Empfangs-							
		Elbe-Ost- seegebiet	Unter-, Mittelweser- gebiet	Emsland, Oldenburg	Ubr.Nieder- sachsen, Nordhessen	Duisburg	Ruhr- gebiet	West- falen	Nord- rheinland
		1	2	3	4	5	6	7	8
Elbe-Ost- seegebiet	Eib	10 925	681	393	1 116	285	2 216	495	1 380
	Str	103 092	24 570	5 569	28 808	646	7 217	4 055	6 222
	Bin	188 636	-	-	-	-	102	-	-
	See	18 513	659	652	-	-	102	-	-
Unter-, Mittelweser- gebiet	Eib	569	3 568	383	528	-	234	140	94
	Str	22 820	11 109	11 833	21 969	605	9 036	9 917	11 076
	Bin	-	-	864	185	-	-	-	-
	See	1 066	-	93	-	-	-	-	-
Emsland, Oldenburg	Eib	757	285	290	109	-	464	73	25
	Str	18 096	11 428	24 843	9 638	1 846	5 470	4 957	3 913
	Bin	-	-	11 089	-	-	-	-	-
	See	-	-	18 329	-	-	-	-	-
Ubr.Nieder- sachsen, Nordhessen	Eib	6 356	6 747	997	24 680	619	5 281	3 370	4 597
	Str	127 648	85 027	28 070	159 984	4 529	81 609	79 202	56 267
	Bin	-	-	-	1 350	-	5 551	4 116	-
	See	-	-	-	-	-	-	-	-
Duisburg	Eib	1 286	1 504	163	6 226	12 021	18 460	6 927	8 169
	Str	1 182	261	973	6 700	20	4 640	11 127	5 510
	Bin	-	-	-	-	-	-	478	54
	See	-	-	-	-	-	-	-	-
Ruhr- gebiet	Eib	10 733	21 589	817	14 065	21 159	132 172	11 816	19 097
	Str	21 766	14 028	4 676	44 885	719	7 031	21 908	34 928
	Bin	-	-	200	-	668	-	-	3 256
	See	-	-	32	-	-	-	-	-
West- falen	Eib	476	1 243	877	1 859	6 659	46 473	11 680	4 895
	Str	8 592	28 743	28 767	20 205	1 064	29 407	29 844	20 674
	Bin	-	49	354	-	-	-	-	3 930
	See	-	-	354	-	-	-	-	-
Nord- rheinland	Eib	15 709	11 446	2 273	25 247	38 743	134 750	52 528	140 834
	Str	66 117	28 015	51 958	94 196	5 930	112 486	121 735	141 022
	Bin	-	384	-	-	-	-	-	59
	See	-	-	-	-	-	-	-	-
Rheinland- Pfalz	Eib	9 835	8 894	3 591	40 218	44 360	109 909	36 798	48 463
	Str	42 228	19 532	15 388	236 112	37 040	353 868	343 903	792 282
	Bin	2 136	25 475	623	2 566	155	4 000	32 474	449
	See	1 364	-	388	-	-	-	-	-
Mittel-, Südhausen	Eib	1 984	1 771	127	3 026	3 376	13 781	6 845	6 112
	Str	16 472	3 017	808	31 899	1 036	10 770	15 014	27 382
	Bin	-	-	-	-	-	-	-	89
	See	-	-	-	-	-	-	-	-
Ludwigs- hafen, Mannheim	Eib	374	181	14	327	200	2 692	492	502
	Str	583	168	82	3 923	98	983	893	3 005
	Bin	-	-	217	-	11	-	-	182
	See	-	-	-	-	-	-	-	-
Oberrhein- gebiet	Eib	179	149	43	1 353	60	95	143	163
	Str	2 060	406	222	4 462	38	1 425	1 683	3 342
	Bin	-	-	-	-	670	-	-	5
	See	-	-	-	-	-	-	-	-
Neckar- gebiet	Eib	988	336	10	172	8	178	265	595
	Str	1 702	1 193	288	10 346	301	6 078	7 147	13 593
	Bin	-	-	-	-	-	-	-	2
	See	-	-	-	-	-	-	-	-
Franken	Eib	8 237	3 328	335	4 239	339	2 621	2 113	3 100
	Str	13 736	4 366	1 079	16 810	796	11 948	7 973	23 409
	Bin	-	-	-	-	-	-	-	288
	See	-	-	-	-	-	-	-	-
Südbayern, Oberpfalz	Eib	3 601	4 788	100	3 232	529	7 287	972	3 510
	Str	7 375	1 474	545	13 428	721	7 854	7 009	13 835
	Bin	-	-	-	-	-	-	-	-
	See	-	-	-	-	-	-	-	-
Zusammen	Eib	72 009	66 510	10 413	126 397	128 358	476 613	134 657	241 536
	Str ¹⁾	453 469	233 337	175 101	703 365	55 389	649 822	666 367	1 156 460
	Bin ¹⁾	190 772	25 908	13 347	4 101	1 504	9 653	37 068	8 314
	See	20 943	659	19 848	-	-	102	-	-
darunter Binnenseeverkehr ¹⁾		1 364	-	774	-	-	102	-	-

¹⁾ Die im Binnenseeverkehr beförderten Mengen sind in gleicher Höhe sowohl in den Angaben für die Binnenschifffahrt als auch in denen für die Seeschifffahrt enthalten.

Verkehrsgebiet									Ver- kehrs- zweig	Versand- Verkehrs- gebiet
Rheinland- Pfalz	Mittel-, Südheessen	Ludwigs- hafen, Mannheim	Oberrhein- gebiet	Neckar- gebiet	Franken	Südbayern, Oberpfalz	Zusammen	dar.Bin- nensee- verk. 1)		
9	10	11	12	13	14	15	16	17		
52	292	181	46	262	315	896	19 535	x	Eib	Elbe-Ost- seegebiet
1 702	6 904	563	974	4 815	3 529	3 579	202 245	x	Str	
-	-	-	-	-	-	-	188 738	102	Bin	
-	-	-	-	-	-	-	19 926	102	See	
193	297	38	412	410	238	489	7 593	x	Eib	Unter-, Mittelweser- gebiet
5 189	3 631	1 861	2 029	3 437	2 709	4 249	121 470	x	Str	
-	-	-	-	-	-	-	1 049	-	Bin	
-	-	-	-	-	-	-	1 159	-	See	
85	67	13	15	23	-	187	2 393	x	Eib	Emsland, Oldenburg
1 547	1 055	147	126	218	449	651	84 384	x	Str	
-	-	-	-	-	-	-	11 089	-	Bin	
-	-	-	-	-	-	-	18 329	-	See	
1 190	3 594	716	4 432	2 238	2 284	3 122	70 223	x	Eib	Übr.Nieder- sachsen, Nordheessen
18 363	39 769	3 732	7 807	20 291	15 483	17 444	745 225	x	Str	
-	-	-	-	-	-	-	11 017	-	Bin	
-	-	-	-	-	-	-	-	-	See	
1 784	1 732	255	238	472	177	457	59 871	x	Eib	Duisburg
1 444	2 590	142	67	365	182	95	35 298	x	Str	
-	262	669	-	-	-	-	1 463	-	Bin	
-	-	-	-	-	-	-	-	-	See	
11 872	3 534	1 232	3 703	7 389	5 459	6 714	271 351	x	Eib	Ruhr- gebiet
24 003	20 210	4 524	8 685	16 226	9 217	15 022	247 828	x	Str	
-	-	71	-	-	-	-	4 195	32	Bin	
-	-	-	-	-	-	-	32	32	See	
4 735	690	123	95	171	228	242	80 446	x	Eib	West- falen
5 228	6 012	403	1 570	1 903	1 562	1 484	185 458	x	Str	
-	-	-	-	-	-	-	4 333	354	Bin	
-	-	-	-	-	-	-	354	354	See	
15 061	10 663	4 375	5 553	12 859	6 833	13 175	490 049	x	Eib	Nord- rheinland
56 443	53 198	13 898	16 499	39 465	19 563	26 829	847 354	x	Str	
-	13	3 465	32	-	-	-	3 953	-	Bin	
-	-	-	-	-	-	-	-	-	See	
41 621	33 624	19 681	14 476	96 902	60 701	66 347	635 420	x	Eib	Rheinland- Pfalz
503 986	543 009	53 879	64 051	352 040	144 493	246 812	3 748 623	x	Str	
16	-	6 993	608	12 959	33 141	-	121 595	1 752	Bin	
-	-	-	-	-	-	-	1 752	1 752	See	
5 469	13 840	7 217	2 514	2 141	2 965	3 732	74 900	x	Eib	Mittel-, Südheessen
37 889	61 797	10 004	15 345	33 619	24 446	20 031	309 529	x	Str	
148	50	-	-	-	-	-	287	-	Bin	
-	-	-	-	-	-	-	-	-	See	
1 044	1 339	1 820	1 175	4 681	1 520	2 626	18 987	x	Eib	Ludwigs- hafen, Mannheim
6 697	8 081	537	5 721	18 291	4 857	4 737	58 656	x	Str	
-	-	-	30	-	-	-	440	-	Bin	
-	-	-	-	-	-	-	-	-	See	
548	1 842	321	2 238	2 575	559	420	10 688	x	Eib	Oberrhein- gebiet
17 055	18 129	4 829	57 662	60 612	8 213	10 747	190 885	x	Str	
-	1 103	-	-	-	-	-	1 778	-	Bin	
-	-	-	-	-	-	-	-	-	See	
230	472	157	1 066	7 733	2 178	2 827	17 215	x	Eib	Neckar- gebiet
19 818	40 651	7 398	40 442	162 251	30 999	52 190	394 397	x	Str	
-	-	39	-	-	-	-	41	-	Bin	
-	-	-	-	-	-	-	-	-	See	
1 862	4 920	604	3 897	10 467	23 184	23 965	93 211	x	Eib	Franken
11 364	26 798	5 373	9 373	27 633	114 019	58 194	332 871	x	Str	
-	-	-	-	6 690	6	-	6 984	-	Bin	
-	-	-	-	-	-	-	-	-	See	
1 162	2 091	516	3 715	10 952	21 575	62 208	126 238	x	Eib	Südbayern, Oberpfalz
10 324	14 069	3 703	9 573	53 014	127 345	370 048	640 317	x	Str	
-	-	-	-	-	-	-	-	-	Bin	
-	-	-	-	-	-	-	-	-	See	
86 908	78 997	37 249	43 575	159 275	128 216	187 407	1 978 120	x	Eib	Zusammen
721 052	845 903	110 993	239 924	794 180	507 066	832 112	8 144 540	x	Str	
164	1 428	11 237	670	19 649	33 147	-	356 962	2 240	Bin ¹⁾	
-	-	-	-	-	-	-	41 552	2 240	See ¹⁾	
-	-	-	-	-	-	-	2 240	-	darunter Binnenseeverk. 1)	

1955

4. Versand und Empfang
a) Verkehr innerhalb des Bundesgebietes
in

Gütergruppe: Eisen und Stahl, Eisen- und Stahlwaren

Versand- Verkehrs- gebiet	Ver- kehrs- zweig	Empfangs -							
		Elbe-Ost- seegebiet	Unter-, Mittelwester- gebiet	Emsland, Oldenburg	Übr. Nieder- sachsen, Nordhessen	Duisburg	Ruhr- gebiet	West- falen	Nord- rheinland
		1	2	3	4	5	6	7	8
Elbe-Ost- seegebiet	Eib	179 956	17 382	4 387	65 956	8 672	38 081	44 600	12 777
	Str	94 391	31 073	8 939	64 061	2 133	20 605	13 563	24 606
	Bin	27 079	-	-	10 592	48 151	132 839	29 427	3 079
	See	5 973	4 126	249	114	31 522	127 928	28 179	1 492
Unter-, Mittelwester- gebiet	Eib	16 506	50 779	2 378	39 029	9 245	41 156	62 105	6 951
	Str	20 751	6 367	10 390	15 030	471	7 248	13 190	11 954
	Bin	-	2 866	70	1 735	17 685	21 468	31 347	88
	See	4 853	-	132	-	-	-	-	-
Emsland, Oldenburg	Eib	2 203	4 390	9 075	6 256	2 945	15 612	33 742	2 723
	Str	6 177	4 413	5 557	6 494	288	2 920	7 767	4 534
	Bin	-	-	199	698	8 471	16 384	7 924	526
	See	3 505	149	1 506	-	-	-	193	-
Übr. Nieder- sachsen, Nordhessen	Eib	124 252	122 187	13 457	466 466	28 254	131 166	203 978	67 341
	Str	125 692	67 257	15 721	143 078	6 400	57 428	66 041	95 618
	Bin	14 227	55 635	515	2 763	62 165	74 525	6 684	49 392
	See	-	-	-	-	-	-	-	-
Duisburg	Eib	54 063	51 828	5 399	95 665	726 097	1 352 657	614 273	1 618 281
	Str	22 205	9 182	2 998	38 278	307	6 683	37 729	19 650
	Bin	23 298	21 448	1 312	34 881	8 317	78 092	14 824	1 481
	See	22 736	-	104	-	-	-	-	-
Ruhr- gebiet	Eib	406 844	413 975	68 506	302 069	1 058 385	4 240 764	2 277 132	1 846 543
	Str	138 214	73 669	24 021	260 331	4 278	27 727	195 715	159 104
	Bin	40 609	74 178	8 855	37 782	8 324	79 797	3 065	296
	See	40 050	-	910	-	-	-	-	-
West- falen	Eib	113 937	209 676	20 788	238 361	169 961	818 057	1 051 651	617 966
	Str	127 294	90 418	29 925	253 879	12 628	89 564	131 658	238 309
	Bin	380	8	-	108	6 424	1 696	30	-
	See	380	-	-	-	-	-	-	-
Nord- rheinland	Eib	91 759	159 377	11 603	85 840	528 122	765 529	279 353	1 312 662
	Str	145 136	92 322	20 444	220 396	6 348	79 132	207 334	159 492
	Bin	7 170	492	759	922	1 075	885	326	1 395
	See	6 758	-	154	-	-	-	-	-
Rheinland- Pfalz	Eib	17 660	15 078	724	31 915	16 851	54 538	223 836	63 155
	Str	51 973	7 788	3 994	46 101	5 524	28 204	31 641	93 730
	Bin	3 979	789	14 112	4 059	30 437	1 982	1 829	1 215
	See	3 645	-	2 129	-	-	-	-	-
Mittel-, Südwestfalen	Eib	30 350	30 110	766	22 665	8 807	28 054	48 319	23 109
	Str	30 548	15 943	3 036	67 600	3 865	37 570	32 689	72 380
	Bin	-	561	-	208	41 310	23 230	-	780
	See	-	-	-	-	-	-	-	-
Ludwigs- hafen, Mannheim	Eib	5 855	3 942	356	4 854	2 269	5 127	5 762	5 892
	Str	14 314	4 163	695	17 354	1 276	5 088	4 122	21 692
	Bin	8	-	-	-	84 779	7 784	52	4 952
	See	8	-	-	-	-	-	-	-
Oberrhein- gebiet	Eib	12 099	5 134	261	7 847	1 328	4 500	7 883	5 360
	Str	7 169	3 093	226	5 719	670	8 109	4 049	16 386
	Bin	-	104	-	-	42 049	2 378	-	854
	See	-	-	-	-	-	-	-	-
Neckar- gebiet	Eib	38 428	21 290	914	17 605	4 680	16 659	31 505	15 541
	Str	23 452	18 044	1 603	22 348	1 653	12 744	13 185	48 217
	Bin	-	1	-	-	126 389	6 074	-	2 001
	See	-	-	-	-	-	-	-	-
Franken	Eib	22 654	11 658	669	9 563	1 096	7 643	10 035	8 184
	Str	11 639	5 474	473	16 717	1 029	7 304	5 304	25 206
	Bin	-	510	-	-	56 704	37 773	-	1 341
	See	-	-	-	-	-	-	-	-
Sudbayern, Oberpfalz	Eib	35 801	33 290	2 649	9 166	6 803	23 054	24 426	14 642
	Str	10 173	3 689	554	12 300	1 332	10 515	10 637	20 398
	Bin	-	-	-	-	-	-	-	-
	See	-	-	-	-	-	-	-	-
Zusammen	Eib	1 152 367	1 150 096	141 932	1 403 257	2 573 515	8 042 597	4 918 600	5 621 127
	Str ¹⁾	829 128	432 895	128 576	1 189 686	48 202	400 841	774 624	1 011 276
	Bin ¹⁾	116 750	156 592	25 822	93 748	542 280	484 907	95 508	67 900
	See ¹⁾	87 908	4 275	5 184	114	31 522	127 928	28 372	1 492
darunter Binnenseeverkehr ¹⁾		73 577	-	3 297	114	31 522	127 928	28 372	1 492

1) Die im Binnenseeverkehr beförderten Mengen sind in gleicher Höhe sowohl in den Angaben für die Binnenschifffahrt als auch in denen für die Seeschifffahrt enthalten.

Verkehrsgebiet									Ver- kehrs- Lage	Versand- Verkehrs- gebiet
Rheinland- Pfalz	Mittel-, Sudhessen	Ludwigs- hafen, Mannheim	Oberrhein- gebiet	Neckar- gebiet	Franken	Südbayern, Oberpfalz	Zusammen	dar. Fin- nensee- verk. 1)		
9	10	11	12	13	14	15	16	17		
4 071 3 548 1 251 660	5 111 10 934 300 -	1 924 3 806 3 715 -	2 826 2 015 - -	7 466 6 120 294 -	2 859 4 263 - -	5 017 3 970 - -	401 085 294 927 256 727 200 243	x x 189 895 189 895	Elb Str Bin See	Elbe-Ost- seegbiet
2 624 1 070 - -	5 032 2 255 - -	1 429 621 55 -	235 852 - -	3 351 4 023 - -	3 968 3 957 - -	2 073 2 741 - -	246 861 100 920 75 314 4 985	x x - -	Elb Str Bin See	Inter-, Mittelweser- gebiet
413 253 175 3	2 060 825 - -	111 32 - -	103 126 - -	685 702 - -	379 2 172 - -	759 640 - -	81 456 42 900 34 377 5 356	x x 196 196	Elb Str Bin See	Saarland, Oldenburg
14 272 11 392 2 711 -	44 155 48 824 2 786 -	11 824 16 949 3 029 -	7 084 12 778 25 -	14 471 43 008 - -	19 033 15 968 - -	21 847 25 833 - -	1 289 787 751 987 274 957 -	x x - -	Elb Str Bin See	Übr. Nieder- sachsen, Nordhessen
52 332 0 022 47 463 -	54 674 17 120 43 826 -	7 202 6 722 86 805 -	9 485 7 790 16 798 -	46 128 20 179 87 587 -	10 209 6 951 53 919 -	19 539 0 052 - -	217 832 213 877 52 051 22 840	x x 22 840 22 840	Elb Str Bin See	Luisburg
201 162 50 200 5 309 -	119 351 104 253 33 104 -	45 849 30 547 42 142 -	24 625 33 520 6 305 -	116 042 165 934 56 251 -	67 290 63 606 39 064 -	92 849 72 182 - -	11 281 291 1 403 301 435 471 40 960	x x 40 960 40 960	Elb Str Bin See	Ruhr- gebiet
175 561 14 716 66 -	89 686 143 621 - -	32 859 45 080 1 713 -	24 992 49 941 251 -	112 046 208 507 895 -	51 696 96 594 688 -	53 827 100 929 - -	3 781 064 1 663 063 12 259 380	x x 380 380	Elb Str Bin See	West- falen
63 355 67 138 2 394 -	48 359 148 685 5 906 -	20 797 56 346 8 223 -	12 561 49 126 1 252 -	33 237 204 102 6 820 -	23 069 115 943 1 408 -	23 294 107 418 - -	3 458 917 1 679 362 39 027 6 912	x x 6 912 6 912	Elb Str Bin See	Nord- rheinland
280 860 52 251 85 -	76 389 45 463 463 -	43 673 20 899 194 -	11 468 31 839 2 097 -	23 358 84 766 30 -	11 566 37 656 128 -	17 921 38 449 - -	888 992 580 278 61 399 5 774	x x 5 774 5 774	Elb Str Bin See	Rheinland- Pfalz
66 148 38 357 6 -	333 391 79 130 122 -	22 631 27 843 134 -	9 679 23 785 195 -	12 742 65 990 - -	31 116 45 668 484 -	16 763 51 049 - -	684 650 595 453 67 030 -	x x - -	Elb Str Bin See	Mittel-, Sudhessen
38 737 19 582 40 -	11 325 18 308 487 -	143 020 1 504 40 -	9 697 38 444 1 309 -	14 302 45 154 2 501 -	4 255 10 949 - -	6 480 26 397 - -	261 873 229 042 101 953 8	x x 8 8	Elb Str Bin See	Ludwigs- hafen, Mannheim
13 256 8 362 131 -	14 266 13 034 476 -	7 561 5 629 148 -	89 203 39 576 60 -	16 364 34 336 248 -	4 951 10 389 - -	10 266 22 139 - -	200 279 178 886 46 457 -	x x - -	Elb Str Bin See	Oberrhein- gebiet
53 946 20 722 47 -	25 806 45 465 - -	22 142 20 560 87 -	33 091 59 860 - -	387 951 218 302 370 -	17 285 48 523 - -	57 162 87 091 - -	744 005 641 769 134 969 -	x x - -	Elb Str Bin See	Neckar- gebiet
15 389 4 617 128 -	21 890 20 525 514 -	2 163 6 730 - -	4 775 7 803 - -	28 039 42 711 - -	210 127 77 520 7 996 -	148 344 84 240 - -	502 229 317 292 104 966 -	x x - -	Elb Str Bin See	Franken
68 356 8 300 - -	26 817 18 532 - -	10 298 11 476 - -	24 648 16 931 - -	106 762 69 444 - -	145 111 69 643 - -	639 217 197 937 94 -	1 171 040 461 861 94 -	x x - -	Elb Str Bin See	Südbayern, Oberpfalz
1 050 482 339 530 59 806 663	878 212 716 974 88 284 -	373 482 254 744 146 285 -	264 472 375 295 28 391 -	922 944 1 213 278 154 996 -	602 923 609 802 103 688 -	1 115 358 830 067 94 -	30 211 364 9 154 918 2 165 051 287 458	x x 266 965 266 965	Elb Str Bin See	Zusammen
663	-	-	-	-	-	-	266 965	-	darunter Binnenseeverk. 1)	

1955

4. Versand und Empfang
a) Verkehr innerhalb des Bundesgebietes
in

Gütergruppe: NE-Metalle und NE-Metallwaren

Versand- Verkehrs- gebiet	Ver- kehrs- zweig	Empfangs -							
		Elbe-Ost- seegebiet	Unter-, Mittelwaser- gebiet	Emsland, Oldenburg	Übr.Nieder- sachsen, Nordhessen	Duisburg	Ruhr- gebiet	West- falen	Nord- rheinland
		1	2	3	4	5	6	7	8
Elbe-Ost- seegebiet	Eib	2 033	41	48	6 937	3 147	433	14 009	11 995
	Str	10 694	4 016	861	10 835	11 079	6 716	21 256	29 093
	Bin	2 104	-	-	250	1 775	-	-	257
	See	43	4 583	-	-	775	-	-	215
Unter-, Mittelwaser- gebiet	Eib	588	1 270	274	4 654	996	1 553	15 555	6 047
	Str	4 814	694	616	7 956	1 924	3 792	8 582	9 738
	Bin	-	7 799	-	10 910	1 647	618	-	4 562
	See	4 823	-	-	-	-	-	-	-
Emsland, Oldenburg	Eib	101	316	109	18	13	49	49	15
	Str	1 547	673	301	370	450	553	1 181	1 231
	Bin	-	-	-	-	1	100	-	-
	See	86	36	22	-	-	-	-	-
Übr.Nieder- sachsen, Nordhessen	Eib	5 247	4 848	296	13 121	3 921	2 933	4 133	5 555
	Str	8 705	6 260	647	14 574	5 551	15 152	18 957	29 498
	Bin	-	2 912	735	-	-	4	-	2 452
	See	-	-	-	-	-	-	-	-
Duisburg	Eib	2 932	871	78	621	7 528	15 610	8 310	8 454
	Str	7 633	4 225	786	5 244	121	5 686	22 316	11 754
	Bin	10 411	-	-	419	-	-	210	107
	See	10 411	-	-	-	-	-	-	-
Ruhr- gebiet	Eib	1 946	1 566	168	2 197	1 928	16 156	4 059	5 444
	Str	8 494	4 352	905	14 543	4 634	3 359	13 562	17 837
	Bin	243	383	-	-	6 458	3	-	-
	See	243	-	-	-	-	-	-	-
West- falen	Eib	6 027	10 654	602	3 086	413	2 019	5 257	2 184
	Str	10 584	11 715	2 190	12 322	2 480	9 351	12 757	26 045
	Bin	-	-	-	-	-	-	-	-
	See	-	-	-	-	-	-	-	-
Nord- rheinland	Eib	13 607	5 475	428	3 405	5 792	10 646	7 229	55 354
	Str	19 893	8 277	2 210	22 266	1 787	19 652	39 579	34 760
	Bin	1 160	-	-	1 270	5	204	-	404
	See	1 160	-	-	-	-	-	-	-
Rheinland- Pfalz	Eib	357	98	-	465	69	725	1 240	549
	Str	511	408	33	1 544	1 472	1 452	9 135	9 780
	Bin	-	-	-	3 341	200	-	-	199
	See	-	-	-	-	-	-	-	-
Mittel-, Süd Hessen	Eib	3 222	1 841	190	407	348	592	425	1 107
	Str	2 840	1 830	354	5 393	2 784	3 958	4 343	10 470
	Bin	-	-	-	-	48	-	-	68
	See	-	-	-	-	-	-	-	-
Ludwigs- hafen, Mannheim	Eib	558	523	-	395	255	142	122	580
	Str	560	129	-	274	266	682	943	1 316
	Bin	188	-	-	70	30	-	-	45
	See	188	-	-	-	-	-	-	-
Oberrhein- gebiet	Eib	3 597	1 122	13	435	26	826	1 144	968
	Str	3 852	1 015	18	1 815	388	1 509	4 877	6 600
	Bin	-	-	-	-	88	-	-	48
	See	-	-	-	-	-	-	-	-
Neckar- gebiet	Eib	3 921	1 348	-	268	250	507	341	645
	Str	2 936	750	87	4 363	846	2 878	7 389	6 914
	Bin	-	-	-	-	221	-	-	-
	See	-	-	-	-	-	-	-	-
Franken	Eib	3 316	1 819	162	1 281	72	560	385	935
	Str	8 798	3 059	74	4 084	1 053	4 078	9 224	8 960
	Bin	-	-	-	-	-	-	-	-
	See	-	-	-	-	-	-	-	-
Südbayern, Oberpfalz	Eib	1 262	443	1	3 428	47	1 380	1 439	2 393
	Str	1 551	167	-	6 440	1 412	1 327	8 563	10 912
	Bin	-	-	-	-	-	-	-	-
	See	-	-	-	-	-	-	-	-
Zusammen	Eib	48 714	32 235	2 369	40 718	24 805	54 131	63 697	102 225
	Str	93 412	47 570	9 082	112 023	36 247	80 145	182 664	214 908
	Bin	14 106	11 094	735	16 260	10 473	929	210	8 142
	See	16 954	4 619	22	-	775	-	-	215
darunter Binnenseeverkehr ¹⁾		12 002	-	-	-	775	-	-	215

¹⁾ Die im Binnenseeverkehr beförderten Mengen sind in gleicher Höhe sowohl in den Angaben für die Binnenschifffahrt als auch in denen für die Seeschifffahrt enthalten.

Verkehrsgebiet									Ver- kehrs- zweig	Versand- Verkehrs- gebiet
Rheinland- Pfalz	Mittel-, Südheessen	Ludwigs- hafen, Mannheim	Oberrhein- gebiet	Neckar- gebiet	Franken	Südbayern, Oberpfalz	Zusammen	dar.Bin- nenseeverk. 1)		
9	10	11	12	13	14	15	16	17		
29	14 874	60	473	1 261	1 973	803	58 116	x	Eib	Elbe-Ost- seegebiet
6 248	7 803	157	1 080	6 951	7 101	7 874	131 764	x	Str	
964	-	48	-	-	-	-	5 398	2 002	Bin	
964	-	48	-	-	-	-	6 628	2 002	See	
77	677	47	45	2 090	5 503	304	39 680	x	Eib	Unter-, Mittelweser- gebiet
1 243	1 384	107	217	1 299	4 911	3 086	50 363	x	Str	
558	550	-	-	1 901	-	-	28 545	-	Bin	
-	-	-	-	-	-	-	4 823	-	See	
4	17	-	-	10	-	16	717	x	Eib	Emsland, Oldenburg
22	19	-	26	156	14	63	6 606	x	Str	
-	-	-	-	-	-	-	101	-	Bin	
-	-	-	-	-	-	-	144	-	See	
482	2 634	116	452	3 108	4 312	4 601	55 759	x	Eib	Ubr.Nieder- sachsen, Nordheessen
1 095	5 225	566	1 152	6 649	3 202	2 631	119 864	x	Str	
-	-	-	-	-	-	-	6 103	-	Bin	
-	-	-	-	-	-	-	-	-	See	
967	506	15	327	305	1 522	833	48 879	x	Eib	Duisburg
3 448	7 329	920	2 013	6 169	6 450	1 442	85 536	x	Str	
393	38	160	215	5 098	2 963	-	20 014	10 411	Bin	
-	-	-	-	-	-	-	10 411	10 411	See	
1 061	507	1 044	346	213	205	348	37 188	x	Eib	Ruhr- gebiet
4 889	7 952	983	1 379	5 962	4 328	2 092	95 271	x	Str	
440	-	62	10	39	785	-	8 423	243	Bin	
-	-	-	-	-	-	-	243	243	See	
398	491	228	204	758	514	652	33 487	x	Eib	West- falen
5 504	6 928	2 035	3 740	13 273	6 561	5 182	130 667	x	Str	
-	-	6	-	2	-	-	8	-	Bin	
-	-	-	-	-	-	-	-	-	See	
3 149	2 908	2 111	837	1 868	2 324	1 486	116 619	x	Eib	Nord- rheinland
10 312	18 855	6 969	10 323	20 123	14 886	9 780	239 672	x	Str	
2	-	590	360	488	159	-	4 642	1 160	Bin	
-	-	-	-	-	-	-	1 160	1 160	See	
544	450	51	63	274	65	32	4 982	x	Eib	Rheinland- Pfalz
2 068	3 420	3 950	1 721	2 249	9 722	1 326	48 791	x	Str	
-	-	-	-	50	705	-	4 495	-	Bin	
-	-	-	-	-	-	-	-	-	See	
571	1 075	657	224	1 982	9 892	728	23 261	x	Eib	Mittel-, Südheessen
3 972	5 104	2 494	4 115	11 633	6 929	3 436	69 655	x	Str	
-	-	-	-	-	75	-	191	-	Bin	
-	-	-	-	-	-	-	-	-	See	
888	1 583	2 266	1 022	1 435	408	788	10 965	x	Eib	Ludwigs- hafen, Mannheim
720	2 968	591	2 868	3 813	591	1 370	17 091	x	Str	
-	-	-	-	313	95	-	741	188	Bin	
-	-	-	-	-	-	-	188	188	See	
261	662	188	6 321	9 794	432	1 194	26 983	x	Eib	Oberrhein- gebiet
3 461	10 101	1 557	8 348	12 853	5 698	5 320	67 412	x	Str	
-	-	-	-	-	-	-	136	-	Bin	
-	-	-	-	-	-	-	-	-	See	
470	346	278	1 078	3 091	754	2 071	15 368	x	Eib	Neckar- gebiet
2 459	7 049	1 414	9 730	25 320	7 318	11 977	91 430	x	Str	
-	-	-	-	-	-	-	221	-	Bin	
-	-	-	-	-	-	-	-	-	See	
1 080	1 953	62	432	2 256	4 091	4 749	23 153	x	Eib	Franken
777	5 630	3 252	3 955	8 690	12 103	11 942	85 679	x	Str	
-	-	-	-	-	-	-	-	-	Bin	
-	-	-	-	-	-	-	-	-	See	
93	3 290	42	1 423	2 294	3 113	6 031	26 679	x	Eib	Südbayern, Oberpfalz
1 454	5 582	680	8 453	23 834	12 375	13 594	96 344	x	Str	
-	-	-	-	-	-	-	-	-	Bin	
-	-	-	-	-	-	-	-	-	See	
10 074	31 973	7 165	13 247	30 739	35 108	24 636	521 836	x	Eib	Zusammen
47 672	95 349	25 675	59 120	148 974	102 189	81 115	1 336 145	x	Str	
2 357	588	866	585	7 891	4 782	-	79 018	14 004	Bin ¹⁾	
964	-	48	-	-	-	-	23 597	14 004	See ¹⁾	
964	-	48	-	-	-	-	14 004	-	darunter Binnenseeverk. 1)	

1955

4. Versand und Empfang
a) Verkehr innerhalb des Bundesgebietes
in

Gütergruppe: Fahrzeuge aller Art

Versand- Verkehrs- gebiet	Ver- kehrs- zweig	Empfangs -							
		Elbe-Ost- seegebiet	Unter-, Mittelweser- gebiet	Emsland, Oldenburg	Übr.Nieder- sachsen, Nordhessen	Duisburg	Ruhr- gebiet	West- falen	Nord- rheinland
		1	2	3	4	5	6	7	8
Elbe-Ost- seegebiet	Eib	9 214	243	72	845	166	691	307	936
	Str	2 113	527	108	667	49	219	124	601
	Bin	2	-	-	-	-	-	-	-
	See	593	58	-	-	-	-	-	-
Unter-, Mittelweser- gebiet	Eib	1 821	9 326	100	1 130	1	146	176	542
	Str	1 758	259	94	953	312	1 348	289	3 239
	Bin	-	6	-	-	-	-	-	-
	See	77	-	-	-	-	-	-	-
Emsland, Oldenburg	Eib	382	1 090	307	433	26	56	58	2 087
	Str	92	441	180	100	-	31	368	148
	Bin	-	-	-	30	-	-	-	-
	See	-	-	3 589	-	-	-	-	-
Übr.Nieder- sachsen, Nordhessen	Eib	98 279	27 576	2 087	8 339	72	9 283	9 291	13 945
	Str	3 143	1 904	669	3 129	60	1 199	1 669	3 676
	Bin	-	-	-	-	1	-	-	-
	See	-	-	-	-	-	-	-	-
Duisburg	Eib	50	84	-	77	142	270	23	178
	Str	4	15	68	43	5	279	21	55
	Bin	-	-	-	-	-	-	-	-
	See	-	-	-	-	-	-	-	-
Ruhr- gebiet	Eib	890	2 319	155	2 827	1 158	34 306	3 837	11 963
	Str	149	129	51	694	28	355	573	630
	Bin	-	-	-	82	-	-	-	-
	See	-	-	-	-	-	-	-	-
West- falen	Eib	1 401	1 353	189	812	257	12 226	1 377	2 456
	Str	134	141	177	739	59	781	649	1 141
	Bin	-	-	-	-	-	-	-	-
	See	-	-	-	-	-	-	-	-
Nord- rheinland	Eib	11 635	8 910	605	2 400	224	5 137	2 047	6 255
	Str	3 397	1 148	520	3 175	177	1 257	887	2 658
	Bin	-	-	-	-	-	-	-	3
	See	-	-	-	-	-	-	-	-
Rheinland- Pfalz	Eib	243	370	77	191	47	442	138	728
	Str	57	149	37	151	1	53	50	461
	Bin	-	-	-	-	-	-	-	-
	See	-	-	-	-	-	-	-	-
Mittel-, Südhausen	Eib	25 148	1 912	312	1 323	50	415	411	2 105
	Str	717	679	165	1 637	15	988	363	981
	Bin	-	-	-	-	-	-	-	-
	See	-	-	-	-	-	-	-	-
Ludwigs- hafen, Mannheim	Eib	5 701	2 365	239	1 408	10	133	489	1 296
	Str	543	354	170	446	1	32	527	1 705
	Bin	-	-	-	-	15	-	-	-
	See	-	-	-	-	-	-	-	-
Oberrhein- gebiet	Eib	5 412	1 803	522	1 118	15	141	511	823
	Str	223	61	260	556	18	199	703	1 328
	Bin	-	-	-	-	45	-	-	4
	See	-	-	-	-	-	-	-	-
Neckar- gebiet	Eib	14 875	7 855	147	3 245	108	1 739	770	4 899
	Str	3 201	1 942	100	2 856	737	2 813	301	5 215
	Bin	-	-	-	-	-	-	-	2
	See	-	-	-	-	-	-	-	-
Franken	Eib	3 107	3 504	307	1 532	11	133	509	902
	Str	526	292	39	996	2	43	416	803
	Bin	-	-	-	-	-	-	-	-
	See	-	-	-	-	-	-	-	-
Sudbayern, Oberpfalz	Eib	3 911	12 060	738	2 262	115	726	981	2 705
	Str	461	168	53	2 378	129	952	743	2 160
	Bin	-	-	-	-	-	-	-	-
	See	-	-	-	-	-	-	-	-
Zusammen	Eib	182 069	80 770	5 857	27 942	2 402	65 844	20 925	51 820
	Str	16 518	8 209	2 691	18 520	1 593	10 549	7 683	24 801
	Bin	2	6	-	112	61	-	-	9
darunter Binnenseeverkehr ¹⁾	See	670	58	3 589	-	-	-	-	-
		-	-	-	-	-	-	-	-

1) Die im Binnenseeverkehr beförderten Mengen sind in gleicher Höhe sowohl in den Angaben für die Binnenschifffahrt als auch in denen für die Seeschifffahrt enthalten.

Verkehrsgebiet									Ver- kehrs- zweig	Versand- Verkehrs- gebiet
Rheinland- Pfalz	Mittel-, Süd hessen	Ludwigs- hafen, Mannheim	Oberrhein- gebiet	Neckar- gebiet	Franken	Südbayern, Oberpfalz	Zusammen	dar.Bin- nensee- verk. 1)		
9	10	11	12	13	14	15	16	17		
257	457	190	177	828	346	647	15 376	x	Eib	Elbe-Ost- seegebiet
217	258	74	53	133	165	134	5 442	x	Str	
-	-	-	-	-	-	-	2	-	Bin	
-	-	-	-	-	-	-	651	-	See	
505	814	156	1 319	920	1 422	4 003	22 381	x	Eib	Unter-, Mittelweser- gebiet
1 936	2 299	1 173	311	2 670	1 584	1 455	19 680	x	Str	
-	116	-	-	-	-	-	122	-	Bin	
-	-	-	-	-	-	-	77	-	See	
274	459	24	81	96	58	351	5 782	x	Eib	Emsland, Oldenburg
3	70	7	19	20	5	6	1 490	x	Str	
-	-	-	-	-	-	-	30	-	Bin	
-	-	-	-	-	-	-	3 589	-	See	
7 668	7 987	3 712	7 053	9 120	8 248	19 156	231 816	x	Eib	Ubr.Nieder- sachsen, Nordhessen
748	1 686	448	618	1 222	701	1 520	22 392	x	Str	
-	-	-	-	-	-	-	1	-	Bin	
-	-	-	-	-	-	-	-	-	See	
67	8	1	-	46	79	48	1 073	x	Eib	Duisburg
1	1	11	45	68	-	4	620	x	Str	
-	1 134	15	-	127	-	-	1 276	-	Bin	
-	-	-	-	-	-	-	-	-	See	
478	403	74	152	298	144	482	59 486	x	Eib	Ruhr- gebiet
155	250	57	76	139	43	407	3 736	x	Str	
-	-	-	-	16	-	-	98	-	Bin	
-	-	-	-	-	-	-	-	-	See	
933	95	86	234	239	415	367	22 440	x	Eib	West- falen
219	352	33	178	398	408	512	5 921	x	Str	
-	-	-	-	-	-	-	-	-	Bin	
-	-	-	-	-	-	-	-	-	See	
3 865	1 578	96	2 720	1 354	1 393	3 739	51 958	x	Eib	Nord- rheinland
800	1 242	997	524	2 901	2 031	5 721	27 435	x	Str	
-	8	140	-	1 318	-	-	1 469	-	Bin	
-	-	-	-	-	-	-	-	-	See	
1 664	386	502	121	511	171	606	6 197	x	Eib	Rheinland- Pfalz
242	221	120	19	149	83	73	1 866	x	Str	
-	-	-	-	-	-	-	-	-	Bin	
-	-	-	-	-	-	-	-	-	See	
1 225	982	214	3 400	1 299	1 727	4 210	44 733	x	Eib	Mittel-, Süd hessen
522	897	434	305	3 608	1 505	1 949	14 765	x	Str	
-	90	-	-	-	-	-	90	-	Bin	
-	-	-	-	-	-	-	-	-	See	
639	643	8 931	608	1 251	909	1 958	26 580	x	Eib	Ludwigs- hafen, Mannheim
472	376	58	177	535	213	262	5 871	x	Str	
32	-	13	-	-	-	-	60	-	Bin	
-	-	-	-	-	-	-	-	-	See	
381	505	143	7 056	1 360	1 100	1 875	22 765	x	Eib	Oberrhein- gebiet
395	656	673	553	1 948	1 307	915	9 795	x	Str	
-	-	-	-	-	-	-	49	-	Bin	
-	-	-	-	-	-	-	-	-	See	
1 029	2 617	685	5 919	6 269	3 364	4 640	58 161	x	Eib	Neckar- gebiet
1 119	3 667	785	1 314	3 761	2 048	4 428	34 287	x	Str	
-	-	-	-	-	-	-	2	-	Bin	
-	-	-	-	-	-	-	-	-	See	
730	433	238	582	797	2 435	2 660	17 880	x	Eib	Franken
354	220	96	191	907	1 300	2 144	8 329	x	Str	
-	-	-	-	-	-	-	-	-	Bin	
-	-	-	-	-	-	-	-	-	See	
1 764	957	382	1 016	2 511	5 384	10 972	46 484	x	Eib	Südbayern, Oberpfalz
1 099	845	517	587	2 632	1 706	5 792	20 222	x	Str	
-	-	-	-	-	-	-	-	-	Bin	
-	-	-	-	-	-	-	-	-	See	
21 479	18 324	15 434	30 438	26 899	27 195	55 714	633 112	x	Eib	Zusammen
8 282	13 040	5 483	4 970	21 091	13 099	25 322	181 851	x	Str	
32	1 348	168	-	1 461	-	-	3 199	-	Bin	
-	-	-	-	-	-	-	4 317	-	See	
-	-	-	-	-	-	-	-	-	darunter Binnensee- verk. 1)	

1955

Gütergruppe: Nicht besonders genannte Industrieerzeugnisse,
Sammelgut

4. Versand und Empfang
a) Verkehr innerhalb des Bundesgebietes
in

Versand- Verkehrs- gebiet	Ver- kehrs- zweig	Empfangs -							
		Elbe-Ost- seegebiet	Unter-, Mittelweser- gebiet	Emsland, Oldenburg	Ubr.Nieder- sachsen, Nordhessen	Duisburg	Ruhr- gebiet	West- falen	Nord- rheinland
		1	2	3	4	5	6	7	8
Elbe-Ost- seegebiet	Eib	31 802	3 286	1 406	16 393	2 574	8 266	5 797	16 265
	Str	161 970	43 218	22 993	100 551	2 905	24 932	17 018	51 929
	Bin	5 188	-	-	-	529	-	-	25
	See	4 933	2 228	479	-	529	-	-	25
Unter-, Mittelweser- gebiet	Eib	3 087	122 681	392	6 188	664	2 306	2 493	6 364
	Str	25 146	3 738	9 739	27 550	345	7 138	10 220	9 288
	Bin	-	4 874	94	5	-	48	26	23
	See	812	-	200	-	-	-	-	-
Emsland, Oldenburg	Eib	966	3 783	191	390	-	535	1 420	454
	Str	11 514	4 531	8 207	12 539	288	4 197	6 854	14 530
	Bin	-	-	30	-	-	-	-	-
	See	-	-	22 870	-	-	-	-	-
Ubr.Nieder- sachsen, Nordhessen	Eib	24 542	8 176	443	27 401	189	7 274	6 820	10 180
	Str	97 599	46 297	9 332	125 455	3 556	44 980	37 318	90 722
	Bin	-	450	-	99	-	-	-	-
	See	-	-	-	-	-	-	-	-
Duisburg	Eib	22	84	19	165	106	50	54	56
	Str	891	589	191	945	41	1 564	962	2 210
	Bin	137	-	6	-	-	-	105	14
	See	137	-	-	-	-	-	-	-
Ruhr- gebiet	Eib	4 669	3 159	451	4 807	1 121	9 914	4 780	3 671
	Str	15 722	6 105	2 993	23 787	1 083	8 670	13 600	17 896
	Bin	-	26 919	-	1	1 782	-	-	17
	See	-	-	-	-	-	-	-	-
West- falen	Eib	22 610	7 941	538	10 808	791	9 354	9 092	2 685
	Str	29 573	24 175	14 940	58 796	2 013	22 164	34 849	61 938
	Bin	-	-	-	-	-	-	-	-
	See	-	-	-	-	-	-	-	-
Nord- rheinland	Eib	32 877	10 597	535	22 175	1 443	20 402	14 136	32 323
	Str	81 384	22 255	12 796	13 268	2 706	41 598	71 978	96 026
	Bin	11 183	3 417	2 948	9 099	1	-	6 777	282
	See	11 183	-	15	-	-	-	-	-
Rheinland- Pfalz	Eib	6 877	3 592	51	9 212	726	6 580	1 635	12 086
	Str	10 901	3 585	513	12 865	1 373	15 768	8 618	28 078
	Bin	-	-	-	-	-	-	-	35
	See	-	-	-	-	-	-	-	-
Mittel-, Sudhessen	Eib	10 194	3 522	54	8 836	967	3 105	1 771	10 352
	Str	26 690	11 315	415	50 244	1 466	15 146	7 476	57 101
	Bin	-	-	-	-	4	-	-	73
	See	-	-	-	-	-	-	-	-
Ludwigs- hafen, Mannheim	Eib	2 266	740	20	1 016	124	178	156	3 235
	Str	11 282	3 779	1 501	14 791	1 062	4 358	3 919	14 774
	Bin	-	549	-	855	3 562	-	1 034	5 565
	See	-	-	-	-	-	-	-	-
Oberrhein- gebiet	Eib	10 039	4 536	16	3 902	43	3 528	507	13 787
	Str	6 655	1 798	123	11 326	407	3 965	3 278	25 362
	Bin	-	-	-	52	46	-	-	324
	See	-	-	-	-	-	-	-	-
Neckar- gebiet	Eib	21 169	7 284	185	10 725	68	3 982	3 303	21 024
	Str	27 538	11 516	1 010	39 987	1 551	24 029	9 432	79 225
	Bin	-	-	-	-	-	-	-	238
	See	-	-	-	-	-	-	-	-
Franken	Eib	36 312	12 432	261	24 063	73	14 543	2 423	31 264
	Str	13 042	4 061	297	17 468	1 066	7 919	5 109	33 678
	Bin	-	-	-	-	-	67	-	-
	See	-	-	-	-	-	-	-	-
Sudbayern, Oberpfalz	Eib	25 185	10 540	2 956	19 127	1 078	12 668	9 352	24 207
	Str	22 407	7 837	688	24 517	1 446	12 181	11 267	60 467
	Bin	-	-	-	-	-	-	-	-
	See	-	-	-	-	-	-	-	-
Zusammen	Eib	232 617	202 353	7 518	165 208	9 967	102 685	63 739	187 953
	Str	542 314	194 799	85 738	634 089	21 308	238 609	241 898	643 224
	Bin ¹⁾	16 508	36 209	3 078	10 091	5 924	115	7 942	6 596
	See ¹⁾	17 065	2 228	23 564	-	529	-	-	25
darunter Binnenseeverkehr ¹⁾		11 320	-	15	-	529	-	-	25

1) Die am Binnenseeverkehr beförderten Mengen sind in gleicher Höhe sowohl in den Angaben für die Binnenschifffahrt als auch in denen für die Seeschifffahrt enthalten.

der Verkehrsgebiete
(ohne Saarland und Berlin)
t

Gütergruppe: Nicht besonders genannte Industrierzeugnisse,
Sammelgut

Verkehrsgebiet									Ver- kehrs- zweig	Versand- Verkehrs- gebiet
Rheinland- Pfalz	Mittel-, Südhesen	Ludwigs- hafen, Mannheim	Oberrhein- gebiet	Neckar- gebiet	Franken	Südbayern, Oberpfalz	Zusammen	dar.Bin- nensee- verk. 1)		
9	10	11	12	13	14	15	16	17		
2 464	10 574	3 719	4 718	9 876	9 768	12 631	139 539	x	Eib	Elbe-Ost- seegebiet
4 423	22 230	13 300	4 869	19 806	14 459	22 561	527 164	x	Str	
-	-	-	-	-	-	-	5 742	554	Bin	
-	-	-	-	-	-	-	8 194	554	See	
3 668	4 110	999	3 054	5 714	3 631	5 071	170 422	x	Eib	Unter-, Mittelweser- gebiet
12 409	9 698	9 347	1 930	5 915	7 903	12 442	152 808	x	Str	
-	-	-	-	-	-	-	5 070	-	Bin	
-	-	-	-	-	-	-	1 012	-	See	
519	403	239	711	1 301	647	713	12 272	r	Eib	Emsland, Oldenburg
787	5 678	1 916	1 116	7 999	2 221	2 806	85 183	x	Str	
585	-	-	-	-	-	-	615	-	Bin	
-	-	-	-	-	-	-	22 870	-	See	
1 213	12 833	3 561	2 255	7 921	5 885	9 291	127 984	x	Eib	Ubr.Nieder- sachsen, Nordhessen
9 375	54 179	14 362	12 729	37 674	21 819	24 043	629 440	x	Str	
-	-	-	-	-	-	-	549	-	Bin	
-	-	-	-	-	-	-	-	-	See	
34	19	6	-	58	11	15	699	x	Eib	Duisburg
763	915	195	169	503	317	259	10 514	x	Str	
354	321	25	288	206	-	-	1 456	137	Bin	
-	-	-	-	-	-	-	137	137	See	
552	3 681	1 741	1 069	2 402	1 778	2 081	45 876	x	Eib	Ruhr- gebiet
5 983	9 238	2 394	2 955	9 592	3 942	5 065	129 025	x	Str	
431	115	112	8	-	20	-	29 405	-	Bin	
-	-	-	-	-	-	-	-	-	See	
1 377	10 672	5 982	5 052	16 218	12 893	13 627	129 640	x	Eib	West- falen
5 925	15 565	7 670	5 484	17 010	10 369	11 526	321 997	x	Str	
-	-	-	-	-	-	-	-	-	Bin	
-	-	-	-	-	-	-	-	-	See	
5 979	15 693	8 362	9 136	10 436	13 638	27 736	225 468	x	Eib	Nord- rheinland
36 716	72 587	32 397	28 933	91 056	55 997	50 841	810 538	x	Str	
8 253	11 917	8 169	6 273	17 548	25 610	-	111 477	11 198	Bin	
-	-	-	-	-	-	-	11 198	11 198	See	
16 964	4 013	2 682	3 336	9 312	7 233	6 686	90 985	x	Eib	Rheinland- Pfalz
29 663	22 085	4 721	6 370	17 388	9 171	12 702	183 801	x	Str	
5	61	92	-	-	-	-	193	-	Bin	
-	-	-	-	-	-	-	-	-	See	
2 986	11 897	1 201	6 655	6 197	7 520	28 104	103 361	x	Eib	Mittel-, Südhesen
19 953	42 257	14 145	15 685	43 004	37 835	33 973	376 705	x	Str	
-	2	-	-	-	13	-	92	-	Bin	
-	-	-	-	-	-	-	-	-	See	
3 992	1 057	6 768	2 554	4 431	1 399	2 972	30 908	x	Eib	Ludwigs- hafen, Mannheim
13 193	13 909	1 403	16 637	26 171	14 755	15 900	157 434	x	Str	
70	1	-	16	101	-	-	11 733	-	Bin	
-	-	-	-	-	-	-	-	-	See	
1 359	10 446	726	13 347	11 522	4 027	7 255	85 040	x	Eib	Oberrhein- gebiet
7 379	12 641	9 516	42 308	40 283	8 549	20 626	194 216	x	Str	
77	84	7	-	-	-	-	590	-	Bin	
-	-	-	-	-	-	-	-	-	See	
5 135	10 401	5 694	16 052	30 181	8 315	18 425	161 943	x	Eib	Neckar- gebiet
14 257	51 786	20 685	47 754	125 589	53 417	82 493	590 269	x	Str	
-	-	-	-	-	-	-	238	-	Bin	
-	-	-	-	-	-	-	-	-	See	
3 704	20 518	8 310	12 698	15 583	64 656	46 805	293 645	x	Eib	Franken
3 413	27 737	5 919	9 301	39 532	99 164	96 812	364 518	x	Str	
-	11	-	-	-	-	-	78	-	Bin	
-	-	-	-	-	-	-	-	-	See	
2 849	14 920	5 351	11 149	15 733	33 686	46 646	235 447	x	Eib	Sudbayern, Oberpfalz
9 988	25 766	12 704	18 988	58 460	66 403	186 519	519 638	x	Str	
-	-	-	-	-	-	33	33	-	Bin	
-	-	-	-	-	-	-	-	-	See	
52 795	131 237	55 341	91 786	146 885	175 087	228 058	1 853 229	x	Eib	Zusammen
174 227	386 271	150 674	215 228	539 982	406 321	578 568	5 053 250	x	Str ¹⁾	
9 775	12 512	8 405	6 585	17 855	25 643	33	167 271	11 889	Bin ¹⁾	
-	-	-	-	-	-	-	43 411	11 889	See	
-	-	-	-	-	-	-	11 889	-		
									darunter Binnenseeverk. 1)	

1955

4. Versand und Empfang

Gütergruppe: Umzugsgut, gebrauchte Verpackungen, Baugerätschaften

a) Verkehr innerhalb des Bundesgebietes
in

Versand-Verkehrsgebiet	Verkehrszweig	Empfangs -							
		Elbe-Ost-seegebiet	Unter-, Mittelweser-gebiet	Emsland, Oldenburg	Übr. Nieder-sachsen, Nordhessen	Duisburg	Ruhr-gebiet	West-falen	Nord-rheinland
		1	2	3	4	5	6	7	8
Elbe-Ost-seegebiet	Eib	24 553	4 593	1 342	5 829	1 252	6 317	2 353	8 035
	Str	89 172	24 656	4 891	28 089	1 556	17 311	7 059	20 950
	Bin	1 782	-	-	-	2	1	-	6
	See	7 379	187	61	-	2	1	-	-
Unter-, Mittelweser-gebiet	Eib	4 502	7 980	2 137	3 434	156	3 799	1 018	4 450
	Str	23 627	16 926	9 110	27 431	754	7 642	6 273	8 379
	Bin	-	235	1	-	-	-	-	-
	See	207	-	-	-	-	-	-	-
Emsland, Oldenburg	Eib	2 692	2 036	2 827	2 777	378	2 003	1 352	1 613
	Str	7 347	12 665	10 259	11 721	504	9 617	11 224	4 631
	Bin	-	115	20	-	-	48	-	6
	See	-	57	2 370	-	-	-	-	-
Übr. Nieder-sachsen, Nordhessen	Eib	6 097	4 134	3 254	28 234	620	8 130	5 639	9 842
	Str	29 294	19 138	7 879	95 774	3 032	60 661	24 480	32 725
	Bin	-	-	-	-	1	10	-	7
	See	-	-	-	-	-	-	-	-
Duisburg	Eib	2 165	450	143	750	2 208	4 412	1 162	2 411
	Str	1 196	286	181	1 058	10	642	1 350	2 374
	Bin	0	-	-	-	-	-	-	13
	See	-	-	-	-	-	-	-	-
Ruhr-gebiet	Eib	4 152	3 170	1 821	6 552	3 629	50 068	6 112	13 750
	Str	8 051	2 911	3 794	20 029	706	7 252	17 145	27 061
	Bin	3	-	-	-	13	65	-	-
	See	3	-	-	-	-	-	-	-
West-falen	Eib	1 930	1 890	1 795	3 220	1 055	8 704	10 913	9 514
	Str	4 198	5 546	6 977	18 744	2 108	38 237	22 100	28 029
	Bin	-	-	-	-	109	-	-	-
	See	-	-	-	-	-	-	-	-
Nord-rheinland	Eib	6 128	3 350	1 283	6 830	2 909	15 787	5 532	38 689
	Str	11 547	7 166	2 867	16 702	2 836	49 667	20 579	60 283
	Bin	-	1	-	-	5	-	-	1 215
	See	-	-	-	-	-	-	-	-
Rheinland-Pfalz	Eib	1 552	1 014	239	2 151	442	4 141	1 656	5 532
	Str	1 709	3 357	973	3 590	1 152	11 821	4 091	28 227
	Bin	-	-	-	-	1	-	-	104
	See	-	-	-	-	-	-	-	-
Mittel-, Südhessen	Eib	4 061	1 827	396	6 013	557	5 097	2 202	6 495
	Str	3 842	2 863	668	13 883	966	8 008	4 855	21 473
	Bin	-	-	-	-	2	-	-	669
	See	-	-	-	-	-	-	-	-
Ludwigs-hafen, Mannheim	Eib	1 986	523	123	1 275	354	910	292	3 099
	Str	1 196	1 235	88	1 214	409	803	362	3 963
	Bin	-	2	-	-	18	-	-	1 487
	See	-	-	-	-	-	-	-	-
Oberrhein-gebiet	Eib	1 137	1 037	685	2 482	105	600	371	1 870
	Str	1 227	1 174	570	1 276	623	1 636	955	6 012
	Bin	-	-	-	-	5	-	-	100
	See	-	-	-	-	-	-	-	-
Neckar-gebiet	Eib	2 680	931	390	2 409	187	2 803	786	4 213
	Str	2 470	2 381	568	4 325	447	3 705	2 625	16 387
	Bin	-	-	-	-	15	-	-	212
	See	-	-	-	-	-	-	-	-
Franken	Eib	2 869	467	378	1 994	257	2 782	917	3 273
	Str	2 422	895	413	3 516	384	3 580	1 326	9 632
	Bin	-	-	-	-	48	-	-	19
	See	-	-	-	-	-	-	-	-
Südbayern, Oberpfalz	Eib	3 617	2 780	745	5 560	766	4 273	1 637	6 855
	Str	2 792	1 124	431	4 342	279	3 692	1 672	9 786
	Bin	-	-	-	-	-	-	-	-
	See	-	-	-	-	-	-	-	-
Zusammen	Eib	70 121	36 182	17 558	79 510	14 875	119 826	41 942	119 641
	Str ¹⁾	190 090	102 323	49 669	251 694	15 766	224 274	126 076	279 912
	Bin ¹⁾	1 785	353	21	-	219	124	-	3 838
	See ¹⁾	7 589	244	2 431	-	2	1	-	-
darunter Binnenseeverkehr ¹⁾		3	-	-	-	2	1	-	-

1) Die im Binnenseeverkehr beförderten Mengen sind in gleicher Höhe sowohl in den Angaben für die Binnenschifffahrt als auch in denen für die Seeschifffahrt enthalten.

der Verkehrsgebiete
(ohne Saarland und Berlin)
t

Gütergruppe: Umzugsgut, gebrauchte Verpackungen, Bau-
gerätschaften

Verkehrsgebiet									Ver- kehrs- zweig	Versand- Verkehrs- gebiet
Rheinland- Pfalz	Mittel-, Südhesen	Ludwigs- hafen, Mannheim	Oberrhein- gebiet	Neckar- gebiet	Franken	Südbayern, Oberpfalz	Zusammen	dar.Bin- nensee- verk. 1)		
9	10	11	12	13	14	15	16	17		
2 095	2 966	614	1 422	2 375	1 705	2 055	67 506	x	Eib	Elbe-Ost- seegebiet
6 095	6 033	1 461	2 243	4 113	2 730	2 830	219 189	x	Str	
-	-	-	-	-	-	-	1 791	3	Bin	
-	-	-	-	-	-	-	7 630	3	See	
911	1 559	533	895	1 276	1 596	1 877	36 123	x	Eib	Unter-, Mittelweser- gebiet
2 922	3 443	188	1 004	2 417	995	1 660	112 771	x	Str	
-	-	-	-	-	-	-	236	-	Bin	
-	-	-	-	-	-	-	207	-	See	
247	616	176	319	696	487	1 287	19 506	x	Eib	Emsland, Oldenburg
1 707	1 002	324	455	648	362	453	72 919	x	Str	
-	-	-	-	-	-	-	189	-	Bin	
-	-	-	-	-	-	-	2 427	-	See	
2 345	6 683	2 108	1 850	3 395	4 187	4 284	90 802	x	Eib	Ubr.Nieder- sachsen, Nordhessen
12 305	34 270	3 269	3 086	7 158	11 446	5 221	349 738	x	Str	
-	-	-	-	-	-	-	18	-	Bin	
-	-	-	-	-	-	-	-	-	See	
405	320	497	51	132	46	141	15 293	x	Eib	Duisburg
3 914	681	279	372	456	128	162	13 069	x	Str	
7 578	-	81	-	3	-	-	7 675	-	Bin	
-	-	-	-	-	-	-	-	-	See	
3 724	3 619	882	929	2 044	1 886	2 814	105 152	x	Eib	Ruhr- gebiet
30 057	7 130	1 010	1 286	3 024	2 125	2 420	134 001	x	Str	
3 119	1	64	-	-	-	-	3 265	3	Bin	
-	-	-	-	-	-	-	3	3	See	
1 200	1 551	925	743	1 212	1 375	1 318	47 345	x	Eib	West- falen
12 308	7 592	778	1 105	1 816	1 561	1 488	152 387	x	Str	
-	-	2	-	-	-	-	111	-	Bin	
-	-	-	-	-	-	-	-	-	See	
5 513	5 260	2 791	2 065	4 397	3 371	4 080	107 985	x	Eib	Nord- rheinland
70 793	19 048	3 520	4 285	7 333	7 884	9 162	293 672	x	Str	
28	68	128	18	4	-	-	1 467	-	Bin	
-	-	-	-	-	-	-	-	-	See	
16 385	7 382	2 807	1 411	3 330	2 844	2 411	53 297	x	Eib	Rheinland- Pfalz
47 266	34 015	5 383	6 813	9 247	4 838	4 014	166 496	x	Str	
27	1	-	-	-	-	-	133	-	Bin	
-	-	-	-	-	-	-	-	-	See	
5 571	16 123	3 150	2 174	4 589	3 267	4 942	66 464	x	Eib	Mittel-, Südhesen
22 240	32 849	9 841	5 858	13 027	13 266	8 629	162 268	x	Str	
-	-	6	-	-	3	-	680	-	Bin	
-	-	-	-	-	-	-	-	-	See	
2 034	2 192	3 697	2 462	1 411	1 089	1 406	22 853	x	Eib	Ludwigs- hafen, Mannheim
3 701	11 227	318	6 233	8 440	2 040	2 120	43 349	x	Str	
3	102	72	5	2	-	-	1 691	-	Bin	
-	-	-	-	-	-	-	-	-	See	
1 505	1 826	2 827	11 943	4 211	1 375	1 946	33 920	x	Eib	Oberrhein- gebiet
8 999	5 592	5 129	41 297	24 460	2 769	6 493	108 212	x	Str	
-	-	7	-	-	-	-	112	-	Bin	
-	-	-	-	-	-	-	-	-	See	
3 936	4 063	3 287	4 951	27 758	4 221	5 184	67 799	x	Eib	Neckar- gebiet
17 072	13 470	9 393	27 949	86 006	13 800	32 189	232 787	x	Str	
-	-	10	-	-	-	-	237	-	Bin	
-	-	-	-	-	-	-	-	-	See	
2 039	4 209	2 060	1 310	3 409	25 094	16 278	67 336	x	Eib	Franken
8 602	16 197	3 699	3 896	17 631	62 822	36 714	171 729	x	Str	
-	4	-	-	-	311	-	382	-	Bin	
-	-	-	-	-	-	-	-	-	See	
3 030	6 458	3 686	3 564	10 620	15 860	74 623	144 074	x	Eib	Südbayern, Oberpfalz
10 700	10 556	4 678	5 751	31 683	38 466	187 151	313 103	x	Str	
-	-	-	-	-	-	0	0	-	Bin	
-	-	-	-	-	-	-	-	-	See	
50 940	64 827	30 040	36 089	70 855	68 403	124 646	945 455	x	Eib	Zusammen
258 681	203 105	49 270	111 633	217 459	165 032	300 706	2 545 690	x	Str ¹⁾	
10 755	176	370	23	9	314	0	17 987	6	Bin ¹⁾	
-	-	-	-	-	-	-	10 267	6	See	
-	-	-	-	-	-	-	6	-		darunter Binnenseeverk. 1)

1955

4. Versand und Empfang
a) Verkehr innerhalb des Bundesgebietes
in

Gütergruppe: Lebende Tiere

Versand- Verkehrs- gebiet	Ver- kehrs- zweig	Empfangs -							
		Elbe-Ost- seegebiet	Unter-, Mittelweser- gebiet	Emsland, Oldenburg	Übr.Nieder- sachsen, Nordhessen	Duisburg	Ruhr- gebiet	West- falen	Nord- rheinland
		1	2	3	4	5	6	7	8
Elbe-Ost- seegebiet	Eib	39 750	2 711	1 777	13 902	2 096	12 879	4 670	15 894
	Str	25 594	1 316	2 593	5 081	157	720	362	939
	Bin	-	-	-	-	-	-	-	-
	See	2 213	-	-	-	-	-	-	-
Unter-, Mittelweser- gebiet	Eib	2 467	17 487	577	19 611	2 173	13 443	1 032	50 567
	Str	960	318	2 135	4 264	-	896	539	2 137
	Bin	-	-	-	-	-	-	-	-
	See	-	-	-	-	-	-	-	-
Emsland, Oldenburg	Eib	837	2 266	4 521	9 066	2 574	19 265	5 359	39 406
	Str	185	564	3 306	3 858	62	4 188	3 176	11 372
	Bin	-	-	-	-	-	-	-	-
	See	-	-	793	-	-	-	-	-
Übr.Nieder- sachsen, Nordhessen	Eib	942	888	982	24 061	1 364	21 714	6 776	16 135
	Str	475	838	1 131	2 003	15	4 255	2 968	1 922
	Bin	-	-	-	-	-	-	-	-
	See	-	-	-	-	-	-	-	-
Duisburg	Eib	-	-	-	-	-	5	3	40
	Str	-	1	7	-	-	35	-	18
	Bin	-	-	-	-	-	-	-	-
	See	-	-	-	-	-	-	-	-
Ruhr- gebiet	Eib	80	20	17	430	47	1 701	503	506
	Str	97	23	96	868	-	244	739	2 288
	Bin	-	-	-	-	-	-	-	-
	See	-	-	-	-	-	-	-	-
West- falen	Eib	143	157	154	911	4 411	40 628	6 678	18 689
	Str	77	161	537	661	19	8 831	4 350	2 376
	Bin	-	-	-	-	-	-	-	-
	See	-	-	-	-	-	-	-	-
Nord- rheinland	Eib	261	16	30	165	394	1 988	393	5 003
	Str	53	84	206	413	151	1 200	559	1 565
	Bin	-	-	-	-	-	-	-	-
	See	-	-	-	-	-	-	-	-
Rheinland- Pfalz	Eib	15	41	122	128	168	1 074	236	5 905
	Str	78	12	140	76	144	584	808	2 135
	Bin	-	-	-	-	-	-	-	-
	See	-	-	-	-	-	-	-	-
Mittel-, Südhausen	Eib	96	30	44	408	21	1 946	860	905
	Str	12	20	930	687	15	113	193	695
	Bin	-	-	-	-	-	-	-	-
	See	-	-	-	-	-	-	-	-
Ludwigs- hafen, Mannheim	Eib	2	2	11	31	-	7	266	15
	Str	-	-	50	34	-	10	4	10
	Bin	-	-	-	-	-	-	-	-
	See	-	-	-	-	-	-	-	-
Oberrhein- gebiet	Eib	13	1	11	16	212	635	13	793
	Str	-	7	116	17	-	84	16	50
	Bin	-	-	-	-	-	-	-	-
	See	-	-	-	-	-	-	-	-
Neckar- gebiet	Eib	14	6	10	155	1 319	918	134	4 875
	Str	59	16	11	60	50	143	217	245
	Bin	-	-	-	-	-	-	-	-
	See	-	-	-	-	-	-	-	-
Franken	Eib	27	46	117	217	226	1 099	999	1 944
	Str	2	29	-	63	7	11	182	61
	Bin	-	-	-	-	-	-	-	-
	See	-	-	-	-	-	-	-	-
Sudbayern, Oberpfalz	Eib	200	722	512	670	65	4 720	914	3 340
	Str	42	-	-	3	-	83	6	68
	Bin	-	-	-	-	-	-	-	-
	See	-	-	-	-	-	-	-	-
Zusammen	Eib	44 847	24 393	8 885	69 771	15 070	122 022	28 836	164 007
	Str	27 634	3 389	11 258	18 088	620	21 397	14 119	25 881
	Bin	-	-	-	-	-	-	-	-
	See	2 213	-	793	-	-	-	-	-
darunter Binnenseeverkehr ¹⁾		-	-	-	-	-	-	-	-

1) Die im Binnenseeverkehr beförderten Mengen sind in gleicher Höhe sowohl in den Angaben für die Binnenschifffahrt als auch in denen für die Seeschifffahrt enthalten.

Verkehrsgebiet									Ver- kehrs- zweig	Versand- Verkehrs- gebiet
Rheinland- Pfalz	Mittel-, Südhesen	Ludwigs- hafen, Mannheim	Oberrhein- gebiet	Neckar- gebiet	Franken	Südbayern, Oberpfalz	Zusammen	dar.Bin- nensee- verk. 1)		
9	10	11	12	13	14	15	16	17		
9 049	22 181	8 965	3 905	8 951	2 865	1 253	150 848	x	Eib	Elbe-Ost- seegebiet
1 928	132	401	80	254	175	133	39 865	x	Str	
-	-	-	-	-	-	-	-	-	Bin	
-	-	-	-	-	-	-	2 213	-	See	
2 549	9 514	1 679	1 128	687	1 271	188	124 363	x	Eib	Unter-, Mittelweser- gebiet
500	282	1 341	2 424	149	288	128	16 361	x	Str	
-	-	-	-	-	-	-	-	-	Bin	
-	-	-	-	-	-	-	-	-	See	
3 956	5 487	1 357	1 487	1 321	516	3 545	100 963	x	Eib	Emsland, Oldenburg
1 538	2 261	1 162	1 875	543	1 080	124	35 294	x	Str	
-	-	-	-	-	-	-	-	-	Bin	
-	-	-	-	-	-	-	793	-	See	
1 450	13 674	685	393	606	177	180	90 027	x	Eib	Ubr.Nieder- sachsen, Nordhesen
1 758	3 190	1 226	397	158	518	164	21 018	x	Str	
-	-	-	-	-	-	-	-	-	Bin	
-	-	-	-	-	-	-	-	-	See	
-	4	-	91	-	-	-	143	x	Eib	Duisburg
6	15	20	62	-	-	8	180	x	Str	
-	-	-	-	-	-	-	-	-	Bin	
-	-	-	-	-	-	-	-	-	See	
315	348	12	241	281	383	105	4 989	x	Eib	Ruhr- gebiet
832	462	29	106	314	163	127	6 388	x	Str	
-	-	-	-	-	-	-	-	-	Bin	
-	-	-	-	-	-	-	-	-	See	
2 916	1 892	52	495	932	328	1 275	79 661	x	Eib	West- falen
2 256	767	37	1 665	280	723	128	22 868	x	Str	
-	-	-	-	-	-	-	-	-	Bin	
-	-	-	-	-	-	-	-	-	See	
364	167	1	22	78	21	112	9 015	x	Eib	Nord- rheinland
986	357	4	118	101	169	74	6 040	x	Str	
-	-	-	-	-	-	-	-	-	Bin	
-	-	-	-	-	-	-	-	-	See	
6 661	97	62	64	412	31	71	15 087	x	Eib	Rheinland- Pfalz
2 681	688	39	103	204	45	239	7 976	x	Str	
-	-	-	-	-	-	-	-	-	Bin	
-	-	-	-	-	-	-	-	-	See	
822	6 754	50	250	1 021	104	90	13 401	x	Eib	Mittel-, Südhesen
1 085	3 256	65	260	355	162	72	7 920	x	Str	
-	-	-	-	-	-	-	-	-	Bin	
-	-	-	-	-	-	-	-	-	See	
82	16	24	110	598	2	3	1 169	x	Eib	Ludwigs- hafen, Mannheim
57	20	-	38	451	82	47	803	x	Str	
-	-	-	-	-	-	-	-	-	Bin	
-	-	-	-	-	-	-	-	-	See	
45	120	426	3 074	3 292	99	23	8 843	x	Eib	Oberrhein- gebiet
67	97	4	1 932	789	32	166	3 377	x	Str	
-	-	-	-	-	-	-	-	-	Bin	
-	-	-	-	-	-	-	-	-	See	
1 473	1 492	3 765	3 781	26 302	585	1 188	46 017	x	Eib	Neckar- gebiet
683	430	2 065	1 917	14 108	341	857	21 202	x	Str	
-	-	-	-	-	-	-	-	-	Bin	
-	-	-	-	-	-	-	-	-	See	
766	10 538	3 331	2 049	3 081	21 164	1 944	47 548	x	Eib	Franken
124	2 758	808	119	2 968	8 846	1 082	17 060	x	Str	
-	-	-	-	-	-	-	-	-	Bin	
-	-	-	-	-	-	-	-	-	See	
3 462	14 142	5 882	4 863	24 043	24 206	60 159	147 900	x	Eib	Südbayern, Oberpfalz
333	309	237	914	6 965	7 253	38 373	54 586	x	Str	
-	-	-	-	-	-	-	-	-	Bin	
-	-	-	-	-	-	-	-	-	See	
33 910	86 426	26 291	21 953	71 605	51 752	70 206	839 974	x	Eib	Zusammen
14 834	15 024	7 438	12 010	27 639	19 885	41 722	260 938	x	Str ¹⁾	
-	-	-	-	-	-	-	-	-	Bin ¹⁾	
-	-	-	-	-	-	-	3 006	-	See	
-	-	-	-	-	-	-	-	-	darunter Binnenseeverk. 1)	

Alle Gütergruppen

Versand- Verkehrs- gebiet	Ver- kehrs- zweig	Empfangsgebiet					
		Saarland	Berlin (West)	Sow. S. von Berlin und sow. Bes. Zone	Ausland	Zusammen (Sp. 1 - 4)	darunter Binnenseeg- verkehr 1)
		1	2	3	4	5	6
Elbe-Ost- seegebiet	Eib	6 196	168 953	310 332	914 786	1 400 267	x
	Str	292	510 021	7 384	15 174	532 871	x
	Bin	-	538 921	358 635	393 089	1 290 645	-
	See	-	806	3 302	8 024 625	8 028 733	-
Unter-, Mittelweser- gebiet	Eib	2 378	25 405	22 983	304 888	355 654	x
	Str	48	85 552	749	15 733	102 082	x
	Bin	-	14 865	5 086	25 655	45 606	-
	See	-	-	1 235	5 728 436	5 729 671	-
Emsland, Oldenburg	Eib	2 457	2 915	783	38 618	44 773	x
	Str	56	44 160	643	1 819	46 678	x
	Bin	-	11 915	577	91 124	103 616	-
	See	-	-	2 476	1 320 324	1 322 800	-
Übr. Nieder- sachsen, Nordhessen	Eib	6 957	129 167	71 075	464 425	671 624	x
	Str	868	622 103	1 686	17 624	642 281	x
	Bin	-	225 272	126 125	249 876	601 273	1 322
	See	-	-	-	1 322	1 322	1 322
Duisburg	Eib	24 271	11 428	46 292	174 984	256 975	x
	Str	670	33 446	167	5 912	40 195	x
	Bin	-	37 222	4 069	4 492 371	4 533 662	43 733
	See	-	-	-	43 733	43 733	43 733
Ruhr- gebiet	Eib	171 194	1 633 902	232 391	9 813 337	11 850 824	x
	Str	1 167	166 503	780	39 303	207 753	x
	Bin	-	825 934	140 919	5 155 005	6 121 858	29 946
	See	-	-	-	29 946	29 946	29 946
West- falen	Eib	17 092	40 770	34 651	718 381	810 894	x
	Str	1 162	300 730	1 459	16 922	320 273	x
	Bin	-	6 404	-	112 679	119 083	-
	See	-	-	-	-	-	-
Nord- rheinland	Eib	721 625	27 153	26 619	4 841 625	5 617 022	x
	Str	3 267	172 985	4 628	49 836	230 716	x
	Bin	-	13 891	505	4 621 442	4 635 838	111 118
	See	-	-	-	111 118	111 118	111 118
Rheinland- Pfalz	Eib	309 047	21 806	6 412	563 731	900 996	x
	Str	43 621	56 754	629	45 982	146 986	x
	Bin	-	1 167	-	1 042 752	1 043 919	16 715
	See	-	-	-	16 715	16 715	16 715
Mittel-, Süd Hessen	Eib	22 242	8 540	6 036	213 671	250 489	x
	Str	4 151	58 928	645	26 101	89 825	x
	Bin	-	-	-	428 920	428 920	5 537
	See	-	-	-	5 537	5 537	5 537
Ludwigs- hafen, Mannheim	Eib	20 046	5 204	3 033	226 259	254 542	x
	Str	1 739	19 556	268	10 818	32 381	x
	Bin	-	2 116	-	727 621	729 737	5 974
	See	-	-	-	5 974	5 974	5 974
Oberrhein- gebiet	Eib	6 254	9 266	3 083	214 368	232 971	x
	Str	694	19 849	601	9 311	30 455	x
	Bin	-	-	-	184 235	184 235	887
	See	-	-	-	887	887	887
Neckar- gebiet	Eib	13 956	15 474	1 746	327 996	359 172	x
	Str	2 742	53 158	622	21 380	77 902	x
	Bin	-	-	-	134 267	134 267	135
	See	-	-	-	135	135	135
Franken	Eib	5 260	42 072	11 545	426 110	484 987	x
	Str	430	119 367	1 214	7 838	128 849	x
	Bin	-	264	200	84 635	85 099	-
	See	-	-	-	-	-	-
Südbayern, Oberpfalz	Eib	7 993	110 348	10 696	606 867	735 904	x
	Str	643	154 548	1 665	21 374	178 230	x
	Bin	-	-	-	1 846 087	1 846 087	-
	See	-	-	-	-	-	-
Zusammen	Eib	1 336 968	2 252 403	787 677	19 850 046	24 227 094	x
	Str	61 550	2 417 660	23 140	305 127	2 807 477	x
	Bin	-	1 677 971	636 116	19 589 758	21 903 845	215 367
	See	-	806	7 013	15 288 752	15 296 571	215 367
darunter Binnenseeverkehr	1)	-	-	-	215 367	215 367	x

1) Die im Binnenseeverkehr beförderten Mengen sind in gleicher Höhe sowohl in den Angaben für die Binnenschifffahrt als auch in denen für die Seeschifffahrt enthalten.

Versandgebiet						Summe der Spalten 5 und 11	Ver- kehrs- zweig	Empfangs- Verkehrs- gebiet
Saarland	Berlin(West)	Sow.S. von Berlin und sow.Bes.Zone	Ausland	Zusammen (Sp. 7 - 10)	darunter Binnensee- verkehr 1)			
7	8	9	10	11	12	13		
10 958	21 541	1 586 911	925 678	2 545 088	x	3 945 355	Eib	Elbe-Ost- seegebiet
3 939	117 151	8 152	37 307	166 549	x	699 420	Str	
-	84 777	518 345	355 892	959 014	21 525	2 249 659	Bin	
-	-	25	19 468 632	19 468 657	21 525	27 497 390	See	
6 716	13 103	62 573	223 023	305 415	x	661 069	Eib	Unter-, Mittelweser- gebiet
321	23 699	2 844	11 406	38 270	x	140 352	Str	
-	4 735	3 052	45 248	53 035	-	98 641	Bin	
-	-	-	9 726 095	9 726 095	-	15 455 766	See	
311	836	10 980	74 223	86 350	x	131 123	Eib	Emsland, Oldenburg
223	5 415	745	5 302	11 685	x	58 363	Str	
-	-	-	99 756	99 756	102	203 372	Bin	
-	-	-	5 745 013	5 745 013	102	7 067 813	See	
5 874	15 048	772 595	422 607	1 216 124	x	1 887 748	Eib	Übr.Nieder- sachsen, Nordhessen
5 788	139 446	6 766	37 385	189 385	x	831 666	Str	
60	9 994	131 768	92 282	234 104	1 008	835 377	Bin	
-	-	-	1 008	1 008	1 008	2 330	See	
1 146	4 187	12 395	232 147	249 875	x	506 850	Eib	Duisburg
590	12 585	304	6 693	20 172	x	60 367	Str	
-	10 499	160 937	9 401 683	9 573 119	54 461	14 106 781	Bin	
-	-	-	54 461	54 461	54 461	98 194	See	
19 594	13 021	93 786	678 027	804 428	x	12 655 252	Eib	Ruhr- gebiet
10 476	73 383	2 161	63 530	149 550	x	357 303	Str	
-	15 082	7 091	6 348 057	6 370 230	113 712	12 492 088	Bin	
-	-	-	113 712	113 712	113 712	143 658	See	
15 864	4 214	20 842	252 277	293 197	x	1 104 091	Eib	West- falen
26 604	34 562	1 234	38 877	101 277	x	421 550	Str	
-	13 636	-	66 961	80 597	6 382	199 680	Bin	
-	-	-	6 382	6 382	6 382	6 382	See	
54 056	5 949	36 874	939 933	1 036 812	x	6 653 834	Eib	Nord- rheinland
32 351	63 187	3 192	134 934	233 664	x	464 380	Str	
-	1 902	967	4 949 229	4 952 098	112 944	9 587 936	Bin	
-	-	-	112 944	112 944	112 944	224 062	See	
746 624	1 211	5 418	691 062	1 444 315	x	2 345 311	Eib	Rheinland- Pfalz
46 254	16 198	1 268	47 504	111 224	x	258 210	Str	
-	766	-	998 622	999 388	4 082	2 043 307	Bin	
-	-	-	4 082	4 082	4 082	20 797	See	
161 814	6 080	61 122	448 701	677 717	x	928 206	Eib	Mittel-, Südhausen
26 581	52 166	2 315	37 445	118 507	x	208 332	Str	
-	500	512	1 474 437	1 475 449	1 238	1 904 369	Bin	
-	-	-	1 238	1 238	1 238	6 775	See	
325 756	1 081	48 370	313 159	688 366	x	942 908	Eib	Ludwigs- hafen, Mannheim
30 138	7 919	517	12 293	50 867	x	83 248	Str	
-	1 810	-	3 173 781	3 175 591	4 589	3 905 328	Bin	
-	-	-	4 589	4 589	4 589	10 563	See	
479 209	1 061	23 537	399 608	903 415	x	1 136 386	Eib	Oberrhein- gebiet
17 938	12 295	939	16 222	47 394	x	77 849	Str	
22 169	-	-	875 172	897 341	1 920	1 081 576	Bin	
-	-	-	1 920	1 920	1 920	2 807	See	
1 011 486	1 776	14 445	794 533	1 822 240	x	2 181 412	Eib	Neckar- gebiet
80 818	33 514	2 777	51 876	168 985	x	246 887	Str	
-	275	-	1 236 409	1 236 684	745	1 370 951	Bin	
-	-	-	745	745	745	880	See	
309 575	1 785	683 601	1 305 301	2 300 262	x	2 785 249	Eib	Franken
13 396	44 360	2 773	18 519	79 048	x	207 897	Str	
1 117	250	-	557 835	559 202	-	644 301	Bin	
-	-	-	-	-	-	-	See	
573 937	4 143	1 033 105	2 476 449	4 087 634	x	4 823 538	Eib	Südbayern, Oberpfalz
15 974	44 687	2 558	44 625	107 844	x	286 074	Str	
-	-	-	940 007	940 007	-	2 786 094	Bin	
-	-	-	-	-	-	-	See	
3 722 920	95 036	4 466 554	10 176 728	18 461 238	x	42 688 332	Eib	Zusammen
311 391	680 567	38 545	563 918	1 594 421	x	4 401 898	Str	
23 346	144 226	822 672	30 615 371	31 605 615	322 708	53 509 460	Bin ¹⁾	
-	-	25	35 240 821	35 240 846	322 708	50 537 417	See ¹⁾	
-	-	-	322 708	322 708	x	538 075	darunter Binnenseeverk. 1)	

1955

Gütergruppe: Tierische Stoffe zur Ernährung

Versand- Verkehrs- gebiet	Ver- kehrs- zweig	Empfangsgebiet					
		Saarland	Berlin (West)	Sow.S. von Berlin und sow.Bes.Zone	Ausland	Zusammen (Sp.1 - 4)	darunter Binnensee- verkehr 1)
		1	2	3	4	5	6
Elbe-Ost- seegebiet	Eib	879	2 802	61 754	64 972	130 407	x
	Str	108	102 995	1 547	1 111	105 761	x
	Bin	-	-	1 780	653	2 433	-
	See	-	-	49	49 816	49 865	-
Unter-, Mittelweser- gebiet	Eib	266	50	13 569	10 516	24 401	x
	Str	-	39 392	-	277	39 669	x
	Bin	-	220	2 230	-	2 450	-
	See	-	-	1 235	13 790	15 025	-
Emsland, Oldenburg	Eib	15	90	638	714	1 457	x
	Str	-	29 410	23	62	29 495	x
	Bin	-	-	577	-	577	-
	See	-	-	2 476	-	2 476	-
Übr.Nieder- sachsen, Nordhessen	Eib	17	12	-	213	242	x
	Str	14	67 986	18	16	68 034	x
	Bin	-	-	-	-	-	-
	See	-	-	-	-	-	-
Duisburg	Eib	-	-	-	1	1	x
	Str	-	25	-	3	28	x
	Bin	-	-	-	339	339	54
	See	-	-	-	54	54	54
Ruhr- gebiet	Eib	-	-	329	29	358	x
	Str	-	1 168	-	13	1 181	x
	Bin	-	-	-	6	6	-
	See	-	-	-	-	-	-
West- falen	Eib	-	354	-	14	368	x
	Str	-	2 190	-	23	2 213	x
	Bin	-	-	-	-	-	-
	See	-	-	-	-	-	-
Nord- rheinland	Eib	2	96	170	407	675	x
	Str	-	1 623	-	77	1 700	x
	Bin	-	-	-	283	283	255
	See	-	-	-	255	255	255
Rheinland- Pfalz	Eib	28	3	-	233	264	x
	Str	-	60	-	-	60	x
	Bin	-	-	-	3	3	-
	See	-	-	-	-	-	-
Mittel-, Südhausen	Eib	-	47	-	89	136	x
	Str	15	381	27	847	1 270	x
	Bin	-	-	-	7	7	-
	See	-	-	-	-	-	-
Ludwigs- hafen, Mannheim	Eib	1	-	-	2	3	x
	Str	3	-	-	659	662	x
	Bin	-	-	-	29	29	-
	See	-	-	-	-	-	-
Oberrhein- gebiet	Eib	1	-	59	219	279	x
	Str	-	28	-	7	35	x
	Bin	-	-	-	-	-	-
	See	-	-	-	-	-	-
Neckar- gebiet	Eib	-	493	-	1 507	2 000	x
	Str	-	916	-	1 347	2 263	x
	Bin	-	-	-	-	-	-
	See	-	-	-	-	-	-
Franken	Eib	-	74	-	42	116	x
	Str	-	7 631	-	-	7 631	x
	Bin	-	-	-	-	-	-
	See	-	-	-	-	-	-
Südbayern, Oberpfalz	Eib	-	43	31	1 620	1 694	x
	Str	-	5 096	21	269	5 386	x
	Bin	-	-	-	1 539	1 539	-
	See	-	-	-	-	-	-
Zusammen	Eib	1 209	4 064	76 550	80 578	162 401	x
	Str	140	258 901	1 636	4 711	265 388	x
	Bin	-	220	4 587	2 859	7 666	309
	See	-	-	3 760	63 915	67 675	309
darunter Binnenseeverkehr 1)		-	-	-	309	309	x

1) Die im Binnenseeverkehr beförderten Mengen sind in gleicher Höhe sowohl in den Angaben für die Binnenschifffahrt als auch in denen für die Seeschifffahrt enthalten.

Versandgebiet						Summe der Spalten 5 und 11	Ver- kehrs- zweig	Empfangs- Verkehrs- gebiet
Saarland	Berlin(West)	Sow.S. von Berlin und sow.Bes.Zone	Ausland	Zusammen (Sp. 7 - 10)	darunter Binnensee- verkehr 1)			
7	8	9	10	11	12	13		
4	-	665	29 280	29 949	x	160 356	Eib	Elbe-Ost- seegebiet
-	3 544	-	5 470	9 014	x	114 775	Str	
-	2	-	-	2	-	2 435	Bin	
-	-	-	192 171	192 171	-	242 036	See	
3	-	729	1 915	2 647	x	27 048	Eib	Unter-, Mittelweser- gebiet
-	405	32	771	1 208	x	40 877	Str	
-	-	-	-	-	-	2 450	Bin	
-	-	-	19 212	19 212	-	34 237	See	
-	-	-	1 056	1 056	x	2 513	Eib	Emsland, Oldenburg
-	88	15	194	297	x	29 792	Str	
-	-	-	-	-	-	577	Bin	
-	-	-	-	-	-	2 476	See	
21	-	10	3 992	4 023	x	4 265	Eib	Übr.Nieder- sachsen, Nordhessen
-	4 464	6	1 263	5 733	x	73 767	Str	
-	-	-	-	-	-	-	Bin	
-	-	-	-	-	-	-	See	
-	-	-	455	455	x	456	Eib	Duisburg
-	61	-	234	295	x	323	Str	
-	-	-	281	281	10	620	Bin	
-	-	-	10	10	10	64	See	
-	-	-	5 913	5 913	x	6 271	Eib	Ruhr- gebiet
-	2 644	-	4 534	7 178	x	8 359	Str	
-	-	-	3	3	-	9	Bin	
-	-	-	-	-	-	-	See	
-	-	-	378	378	x	746	Eib	West- falen
-	389	-	1 184	1 573	x	3 786	Str	
-	-	-	-	-	-	-	Bin	
-	-	-	-	-	-	-	See	
144	12	-	8 463	8 619	x	9 294	Eib	Nord- rheinland
-	2 384	2	15 160	17 546	x	19 246	Str	
-	-	-	226	226	7	509	Bin	
-	-	-	7	7	7	262	See	
98	-	-	23 929	24 027	x	24 291	Eib	Rheinland- Pfalz
-	185	-	683	868	x	928	Str	
-	-	-	172	172	4	175	Bin	
-	-	-	4	4	4	4	See	
-	-	-	17 391	17 391	x	17 527	Eib	Mittel-, Südhesen
10	722	-	2 974	3 706	x	4 976	Str	
-	-	-	343	343	-	350	Bin	
-	-	-	-	-	-	-	See	
6	-	-	2 946	2 952	x	2 955	Eib	Ludwigs- hafen, Mannheim
7	156	1	282	446	x	1 108	Str	
-	-	-	240	240	-	269	Bin	
-	-	-	-	-	-	-	See	
-	-	18	2 549	2 567	x	2 846	Eib	Oberrhein- gebiet
-	234	-	503	737	x	772	Str	
-	-	-	27	27	1	27	Bin	
-	-	-	1	1	1	1	See	
-	-	-	25 336	25 336	x	27 336	Eib	Neckar- gebiet
5	764	6	2 278	3 053	x	5 316	Str	
-	-	-	42	42	-	42	Bin	
-	-	-	-	-	-	-	See	
-	-	-	11 086	11 086	x	11 202	Eib	Franken
-	1 213	-	617	1 830	x	9 461	Str	
-	-	-	4	4	-	4	Bin	
-	-	-	-	-	-	-	See	
-	-	5	17 926	17 931	x	19 625	Eib	Südbayern, Oberpfalz
35	2 108	26	3 407	5 576	x	10 962	Str	
-	-	-	-	-	-	1 539	Bin	
-	-	-	-	-	-	-	See	
276	12	1 427	152 615	154 330	x	316 731	Eib	Zusammen
57	19 361	88	39 554	59 060	x	324 448	Str	
-	2	-	1 338	1 340	22	9 006	Bin ¹⁾	
-	-	-	211 405	211 405	22	279 080	See ¹⁾	
-	-	-	22	22	x	331	darunter Binnenseeverk. 1)	

1955

4. Versand und Empfang
b) im Verkehr mit Gebieten
in

Gütergruppe: Getreide, Hülsenfrüchte

Versand- Verkehrs- gebiet	Ver- kehrs- zweig	Empfangsgebiet					
		Saarland	Berlin (West)	Sow.S. von Berlin und sow.Bes.Zone	Ausland	Zusammen (Sp.1 - 4)	darunter Binnenseeverkehr ¹⁾
		1	2	3	4	5	6
Elbe-Ost- seegebiet	Eib	-	361	57 840	76 158	134 359	x
	Str	-	7 404	-	1 122	8 526	x
	Bin	-	84 754	98 245	78 195	261 194	-
	See	-	806	-	443 370	444 176	-
Unter-, Mittelweser- gebiet	Eib	1	-	-	96 542	96 543	x
	Str	-	728	20	15	763	x
	Bin	-	4 971	2 856	4 208	12 035	-
	See	-	-	-	47 260	47 260	-
Emsland, Oldenburg	Eib	-	-	-	12	12	x
	Str	-	260	-	5	265	x
	Bin	-	3 376	-	-	3 376	-
	See	-	-	-	3 998	3 998	-
Übr.Nieder- sachsen, Nordhessen	Eib	-	715	-	227	942	x
	Str	2	7 665	38	15	7 720	x
	Bin	-	62 506	-	865	63 371	-
	See	-	-	-	-	-	-
Duisburg	Eib	-	-	-	-	x	x
	Str	-	5	-	-	5	x
	Bin	-	3 141	-	16 296	19 437	409
	See	-	-	-	409	409	409
Ruhr- gebiet	Eib	-	-	-	23	23	x
	Str	-	171	-	-	171	x
	Bin	-	200	-	6 967	7 167	444
	See	-	-	-	444	444	444
West- falen	Eib	-	10	-	80	90	x
	Str	-	151	-	-	151	x
	Bin	-	1 235	-	125	1 360	-
	See	-	-	-	-	-	-
Nord- rheinland	Eib	14	-	-	113	127	x
	Str	11	131	-	25	167	x
	Bin	-	170	-	30 132	30 302	962
	See	-	-	-	962	962	962
Rheinland- Pfalz	Eib	52	50	-	62	164	x
	Str	-	47	20	4	71	x
	Bin	-	-	-	6 287	6 287	-
	See	-	-	-	-	-	-
Mittel-, Südhausen	Eib	17	-	-	25	42	x
	Str	1	674	-	-	675	x
	Bin	-	-	-	1 365	1 365	-
	See	-	-	-	-	-	-
Ludwigs- hafen, Mannheim	Eib	-	5	-	1	6	x
	Str	-	35	-	-	35	x
	Bin	-	731	-	4 395	5 126	-
	See	-	-	-	-	-	-
Oberrhein- gebiet	Eib	-	17	-	614	631	x
	Str	-	73	-	-	73	x
	Bin	-	-	-	848	848	-
	See	-	-	-	-	-	-
Neckar- gebiet	Eib	-	-	-	62	62	x
	Str	-	324	15	56	395	x
	Bin	-	-	-	2	2	-
	See	-	-	-	-	-	-
Franken	Eib	-	4 246	-	569	4 815	x
	Str	15	12 214	45	-	12 274	x
	Bin	-	264	-	170	434	-
	See	-	-	-	-	-	-
Südbayern, Oberpfalz	Eib	-	2 313	2	1 916	4 231	x
	Str	15	11 376	-	10	11 401	x
	Bin	-	-	-	252 013	252 013	-
	See	-	-	-	-	-	-
Zusammen	Eib	84	7 717	57 842	176 404	242 047	x
	Str ¹⁾	44	41 258	138	1 252	42 692	x
	Bin ¹⁾	-	161 348	101 101	401 868	664 317	1 815
	See ¹⁾	-	806	-	496 443	497 249	1 815
darunter Binnenseeverkehr ¹⁾		-	-	-	1 815	1 815	x

1) Die im Binnenseeverkehr beförderten Mengen sind in gleicher Höhe sowohl in den Angaben für die Binnenschifffahrt als auch in denen für die Seeschifffahrt enthalten.

Versandgebiet						Summe der Spalten 5 und 11	Ver- kehrs- zweig	Empfangs- Verkehrs- gebiet
Saarland	Berlin(West)	Sow.S. von Berlin und sow. Bes. Zone	Ausland	Zusammen (Sp. 7 - 10)	darunter Binnensee- verkehr 1)			
7	8	9	10	11	12	13		
-	-	152	2 871	3 023	x	137 382	Eib	Elbe-Ost- seegebiet
-	140	18	223	381	x	8 907	Str	
-	5 209	5 747	5 370	16 326	-	277 520	Bin	
-	-	-	1 630 854	1 630 854	-	2 075 030	See	
-	-	-	1 595	1 595	x	98 138	Eib	Unter-, Mittelweser- gebiet
-	48	-	296	344	x	1 107	Str	
-	4 297	-	8 650	12 947	-	24 982	Bin	
-	-	-	1 730 878	1 730 878	-	1 773 138	See	
-	-	-	1 203	1 203	x	1 215	Eib	Emsland, Oldenburg
-	-	-	24	24	x	289	Str	
-	-	-	1 404	1 404	-	4 780	Bin	
-	-	-	502 140	502 140	-	506 138	See	
-	-	-	1 171	1 171	x	2 113	Eib	Ubr. Nieder- sachsen, Nordhessen
10	265	269	576	1 120	x	8 840	Str	
-	3 493	-	17 054	20 547	200	83 918	Bin	
-	-	-	200	200	200	200	See	
-	-	-	224	224	x	224	Eib	Duisburg
-	25	-	22	47	x	52	Str	
-	740	-	93 249	93 989	656	113 426	Bin	
-	-	-	656	656	656	1 065	See	
-	-	-	832	832	x	855	Eib	Ruhr- gebiet
-	193	-	338	531	x	702	Str	
-	1 158	-	83 412	84 570	2 960	91 737	Bin	
-	-	-	2 960	2 960	2 960	3 404	See	
-	-	-	5 790	5 790	x	5 880	Eib	West- falen
16	9	-	230	255	x	406	Str	
-	10 061	-	19 165	29 226	-	30 586	Bin	
-	-	-	-	-	-	-	See	
-	-	-	3 271	3 271	x	3 398	Eib	Nord- rheinland
-	29	-	282	311	x	478	Str	
-	1 391	-	540 250	541 641	431	571 943	Bin	
-	-	-	431	431	431	1 393	See	
-	-	30	3 121	3 151	x	3 315	Eib	Rheinland- Pfalz
94	-	-	37	131	x	202	Str	
-	452	-	59 110	59 562	430	65 849	Bin	
-	-	-	430	430	430	430	See	
-	-	-	454	454	x	496	Eib	Mittel-, Südhausen
-	49	-	82	131	x	806	Str	
-	500	-	71 937	72 437	520	73 802	Bin	
-	-	-	520	520	520	520	See	
-	-	-	190	190	x	196	Eib	Ludwigs- hafen, Mannheim
-	57	-	43	100	x	135	Str	
-	275	-	311 639	311 914	-	317 040	Bin	
-	-	-	-	-	-	-	See	
-	-	15	14 062	14 077	x	14 708	Eib	Oberrhein- gebiet
-	-	-	242	242	x	315	Str	
-	-	-	36 084	36 084	-	36 932	Bin	
-	-	-	-	-	-	-	See	
-	-	-	3 878	3 878	x	3 940	Eib	Neckar- gebiet
-	49	-	38	87	x	482	Str	
-	275	-	86 803	87 078	-	87 080	Bin	
-	-	-	-	-	-	-	See	
-	-	-	1 694	1 694	x	6 509	Eib	Franken
-	381	19	-	400	x	12 674	Str	
-	250	-	15 979	16 229	-	16 663	Bin	
-	-	-	-	-	-	-	See	
-	-	-	47 929	47 929	x	52 160	Eib	Südbayern, Oberpfalz
23	250	23	133	429	x	11 830	Str	
-	-	-	10 869	10 869	-	262 882	Bin	
-	-	-	-	-	-	-	See	
-	-	197	88 285	88 482	x	330 529	Eib	Zusammen
143	1 495	329	2 566	4 533	x	47 225	Str	
-	28 101	5 747	1 360 975	1 394 823	5 197	2 059 140	Bin ¹⁾	
-	-	-	3 869 069	3 869 069	5 197	4 366 318	See ¹⁾	
-	-	-	5 197	5 197	x	7 012	darunter Binnenseeverk. ¹⁾	

1955

Gütergruppe: Andere pflanzliche Rohstoffe zu Nahrungs- und Genußmitteln

4. Versand und Empfang
b) im Verkehr mit Gebieten in

Versand-Verkehrs-gebiet	Ver-kehrs-zweig	Empfangsgebiet					
		Saarland	Berlin (West)	Sow.S. von Berlin und sow.Bes.Zone	Ausland	Zusammen (Sp.1 - 4)	darunter Binnenseeverkehr
		1	2	3	4	5	6
Elbe-Ost-seegebiet	Eib	3 030	114 100	61 730	48 909	227 769	x
	Str	98	126 264	1 572	259	128 193	x
	Bin	-	527	181 677	45 975	228 179	-
	See	-	-	564	110 419	110 983	-
Unter-, Mittelweser-gebiet	Eib	851	13 939	2 550	10 586	27 926	x
	Str	-	4 785	70	36	4 891	x
	Bin	-	-	-	-	-	-
	See	-	-	-	2 405	2 405	-
Emsland, Oldenburg	Eib	60	338	35	382	815	x
	Str	-	506	25	11	542	x
	Bin	-	-	-	-	-	-
	See	-	-	-	-	-	-
Übr.Nieder-sachsen, Nordhessen	Eib	283	37 795	386	710	39 174	x
	Str	-	10 691	85	108	10 884	x
	Bin	-	-	-	111	111	-
	See	-	-	-	-	-	-
Duisburg	Eib	-	-	-	50	50	x
	Str	-	2	-	-	2	x
	Bin	-	-	-	536	536	-
	See	-	-	-	-	-	-
Ruhr-gebiet	Eib	-	36	-	45	81	x
	Str	-	58	-	25	83	x
	Bin	-	-	-	501	501	-
	See	-	-	-	-	-	-
West-falen	Eib	25	10	-	22	57	x
	Str	-	504	-	12	516	x
	Bin	-	-	-	-	-	-
	See	-	-	-	-	-	-
Nord-rheinland	Eib	425	9 928	1 404	1 492	13 249	x
	Str	44	2 624	-	61	2 729	x
	Bin	-	-	-	843	843	-
	See	-	-	-	-	-	-
Rheinland-Pfalz	Eib	2 035	6 968	259	525	9 787	x
	Str	52	3 951	-	34	4 037	x
	Bin	-	-	-	26	26	-
	See	-	-	-	-	-	-
Mittel-, Südhessen	Eib	4	1 310	-	153	1 467	x
	Str	16	710	-	306	1 032	x
	Bin	-	-	-	-	-	-
	See	-	-	-	-	-	-
Ludwigs-hafen, Mannheim	Eib	356	323	13	145	837	x
	Str	1	428	-	-	429	x
	Bin	-	-	-	1 218	1 218	-
	See	-	-	-	-	-	-
Oberrhein-gebiet	Eib	17	2 345	868	963	4 193	x
	Str	146	948	-	394	1 488	x
	Bin	-	-	-	175	175	-
	See	-	-	-	-	-	-
Neckar-gebiet	Eib	83	2 003	307	955	3 348	x
	Str	-	803	6	54	863	x
	Bin	-	-	-	180	180	-
	See	-	-	-	-	-	-
Franken	Eib	-	19 849	81	664	20 594	x
	Str	8	2 056	-	21	2 085	x
	Bin	-	-	-	-	-	-
	See	-	-	-	-	-	-
Südbayern, Oberpfalz	Eib	315	56 535	1 279	5 790	63 919	x
	Str	1	29 588	1	81	29 671	x
	Bin	-	-	-	1 025	1 025	-
	See	-	-	-	-	-	-
Zusammen	Eib	7 484	265 479	68 912	71 391	413 266	x
	Str	366	183 918	1 759	1 402	187 445	x
	Bin ¹⁾	-	527	181 677	50 590	232 794	-
	See ¹⁾	-	-	564	112 824	113 388	-
darunter Binnenseeverkehr	1)	-	-	-	-	-	x

1) Die im Binnenseeverkehr beförderten Mengen sind in gleicher Höhe sowohl in den Angaben für die Binnenschifffahrt als auch in denen für die Seeschifffahrt enthalten.

der Verkehrsgebiete
außerhalb des Bundesgebietes
t

Gütergruppe: Andere pflanzliche Rohstoffe zu Nahrungs- und
Genußmitteln

Versandgebiet						Summe der Spalten 5 und 11	Ver- kehrs- zweig	Empfangs- Verkehrs- gebiet
Saarland	Berlin(West)	Sow.S. von Berlin und sow.Bes.Zone	Ausland	Zusammen (Sp. 7 - 10)	darunter Binnenseg- verkehr 1)			
7	8	9	10	11	12	13		
-	-	2 647	90 587	93 234	x	321 003	Eib	Elbe-Ost- seegebiet
-	458	239	3 280	3 977	x	132 170	Str	
-	-	-	390	390	-	228 569	Bin	
-	-	-	1 764 885	1 764 885	-	1 875 868	See	
-	14	9	16 802	16 825	x	44 751	Eib	Unter-, Mittelweser- gebiet
-	67	63	2 120	2 250	x	7 141	Str	
-	-	-	38	38	-	38	Bin	
-	-	-	163 280	163 280	-	165 685	See	
-	-	-	32 752	32 752	x	33 567	Eib	Emsland, Oldenburg
-	-	20	895	915	x	1 457	Str	
-	-	-	30 233	30 233	-	30 233	Bin	
-	-	-	122	122	-	122	See	
-	-	163	49 219	49 382	x	88 556	Eib	Übr.Nieder- sachsen, Nordhessen
5	144	196	7 398	7 743	x	18 627	Str	
-	-	-	3 228	3 228	-	3 339	Bin	
-	-	-	-	-	-	-	See	
-	-	-	11 026	11 026	x	11 076	Eib	Duisburg
-	-	-	3 236	3 236	x	3 238	Str	
-	-	-	1 923	1 923	14	2 459	Bin	
-	-	-	14	14	14	14	See	
-	-	150	132 445	132 595	x	132 676	Eib	Ruhr- gebiet
-	45	120	21 433	21 598	x	21 681	Str	
-	-	-	15 266	15 266	-	15 767	Bin	
-	-	-	-	-	-	-	See	
-	-	-	12 062	12 062	x	12 119	Eib	West- falen
-	14	36	1 602	1 652	x	2 168	Str	
-	-	-	-	-	-	-	Bin	
-	-	-	-	-	-	-	See	
-	-	151	201 210	201 361	x	214 610	Eib	Nord- rheinland
46	599	85	14 076	14 806	x	17 535	Str	
-	-	-	315 036	315 036	1 075	315 879	Bin	
-	-	-	1 075	1 075	1 075	1 075	See	
296	-	-	114 362	114 658	x	124 445	Eib	Rheinland- Pfalz
4	10	48	513	575	x	4 612	Str	
-	-	-	15 597	15 597	4	15 623	Bin	
-	-	-	4	4	4	4	See	
4	-	75	163 636	163 715	x	165 182	Eib	Mittel-, Südhausen
-	20	158	4 273	4 451	x	5 483	Str	
-	-	-	1 904	1 904	-	1 904	Bin	
-	-	-	-	-	-	-	See	
-	-	-	26 754	26 754	x	27 591	Eib	Ludwigs- hafen, Mannheim
-	-	-	444	444	x	873	Str	
-	-	-	140 548	140 548	6	141 766	Bin	
-	-	-	6	6	6	6	See	
-	-	38	64 058	64 096	x	68 289	Eib	Oberrhein- gebiet
-	-	-	1 334	1 334	x	2 822	Str	
-	-	-	6 409	6 409	24	6 584	Bin	
-	-	-	24	24	24	24	See	
-	-	-	120 120	120 120	x	123 468	Eib	Neckar- gebiet
-	24	12	1 956	1 992	x	2 855	Str	
-	-	-	798	798	-	978	Bin	
-	-	-	-	-	-	-	See	
-	-	-	31 065	31 065	x	51 659	Eib	Franken
-	85	20	231	336	x	2 421	Str	
-	-	-	1 683	1 683	-	1 683	Bin	
-	-	-	-	-	-	-	See	
-	10	177	603 169	603 356	x	667 275	Eib	Südbayern, Oberpfalz
-	122	95	2 476	2 693	x	32 364	Str	
-	-	-	4 889	4 889	-	5 914	Bin	
-	-	-	-	-	-	-	See	
300	24	3 410	1 669 267	1 673 001	x	2 086 267	Eib	Zusammen
55	1 588	1 092	65 267	68 002	x	255 447	Str	
-	-	-	537 942	537 942	1 123	770 736	Bin ¹⁾	
-	-	-	1 929 410	1 929 410	1 123	2 042 798	See ¹⁾	
-	-	-	1 123	1 123	x	1 123	darunter Binnenseeverk. 1)	

1955

**Gütergruppe: Zubereitete Nahrungs- und Genußmittel,
Stärke, Spiritus**
**4. Versand und Empfang
b) im Verkehr mit Gebieten
in**

Versand- Verkehrs- gebiet	Ver- kehrs- zweig	Empfangsgebiet					
		Saarland	Berlin (West)	Sow.S. von Berlin und sow.Bes. Zone	Ausland	zusammen (Sp. 1 - 4)	darunter Binnenseeg- verkehr ¹⁾
		1	2	3	4	5	6
Ost- seerebiet	Eib	52	410	54 583	55 759	110 813	x
	Str	19	86 280	741	1 377	88 417	x
	Bin	-	18 786	42 114	21 361	52 261	-
	See	-	-	220	313 881	314 101	-
Unter-, mittelweser- gebiet	Eib	5	433	27	10 729	11 194	x
	Str	7	12 237	74	597	12 915	x
	Bin	-	4 853	-	61	4 914	-
	See	-	-	-	118 073	118 073	-
umland, ldenburg	Eib	8	10	6	239	263	x
	Str	14	4 671	-	203	4 888	x
	Bin	-	4 822	-	-	4 822	-
	See	-	-	-	-	-	-
abr. Nieder- sachsen, Nordhessen	Eib	60	157	470	1 184	1 871	x
	Str	46	73 620	69	102	73 837	x
	Bin	-	6 733	-	238	6 971	-
	See	-	-	-	-	-	-
Duisburg	Eib	1	-	-	15	16	x
	Str	2	799	13	143	957	x
	Bin	-	78	-	5 978	6 056	824
	See	-	-	-	824	824	824
Ruhr- gebiet	Eib	78	-	446	1 489	2 013	x
	Str	25	4 459	-	10 967	15 451	x
	Bin	-	180	-	606	786	5
	See	-	-	-	5	5	5
West- falen	Eib	45	26	-	680	751	x
	Str	0	9 960	5	270	10 235	x
	Bin	-	107	-	102	209	-
	See	-	-	-	-	-	-
Nord- rheinland	Eib	52	81	1 837	10 031	12 001	x
	Str	177	14 423	165	2 113	16 878	x
	Bin	-	495	-	40 429	40 924	5 641
	See	-	-	-	5 641	5 641	5 641
Rheinland- Pfalz	Eib	850	3 043	1 306	4 176	9 375	x
	Str	645	9 127	74	1 139	10 985	x
	Bin	-	-	-	21 507	21 507	828
	See	-	-	-	828	828	828
Mittel-, Südhausen	Eib	79	122	-	2 725	2 926	x
	Str	90	6 713	7	910	7 720	x
	Bin	-	-	-	3 939	3 939	153
	See	-	-	-	153	153	153
Ludwigs- hafen, Mannheim	Eib	23	-	87	1 616	1 726	x
	Str	69	687	26	105	887	x
	Bin	-	-	-	15 944	15 944	332
	See	-	-	-	332	332	332
Oberrhein- gebiet	Eib	48	170	92	2 736	3 046	x
	Str	2	2 305	73	267	2 647	x
	Bin	-	-	-	2 449	2 449	96
	See	-	-	-	96	96	96
Neckar- gebiet	Eib	62	52	-	2 780	2 894	x
	Str	50	8 102	12	213	8 377	x
	Bin	-	-	-	463	463	-
	See	-	-	-	-	-	-
Franken	Eib	41	608	85	2 322	3 056	x
	Str	53	7 631	189	645	8 518	x
	Bin	-	-	-	80	80	-
	See	-	-	-	-	-	-
Sudbayern, Oberpfalz	Eib	147	1 493	710	12 722	15 072	x
	Str	242	10 748	114	2 560	13 664	x
	Bin	-	-	-	20 615	20 615	-
	See	-	-	-	-	-	-
Zusammen	Eib	1 551	6 614	59 649	109 203	177 017	x
	Str	1 441	251 762	1 562	21 611	276 376	x
	Bin	-	36 054	42 114	133 772	211 940	7 879
	See	-	-	220	439 833	440 053	7 879
darunter Binnenseeverkehr ¹⁾		-	-	-	7 879	7 879	x

1) Die im Binnenseeverkehr beförderten Mengen sind in gleicher Höhe sowohl in den Angaben für die Binnenschifffahrt als auch in denen für die Seeschifffahrt enthalten.

der Verkehrsgebiete
außerhalb des Bundesgebietes
t

Gütergruppe: Zubereitete Nahrungs- und Genußmittel,
Stärke, Spiritus

Versandgebiet						Summe der Spalten 5 und 11	Ver- kehrs- zweig	Empfangs- Verkehrs- gebiet
Saarland	Berlin(West)	Sow. S. von Berlin und sow. Bes. Zone	Ausland	Zusammen (Sp. 7 - 10)	darunter Binnenseeg- verkehr 1)			
7	8	9	10	11	12	13		
30	523	28 511	76 021	105 085	x	215 896	Eib	Blue-Cst- seegebiet
21	11 029	440	15 513	27 003	x	115 420	Str	
-	15 351	24 269	39 306	78 926	-	161 187	Bin	
-	-	-	598 501	598 501	-	912 602	See	
-	-	875	11 384	12 259	x	23 453	Eib	Unter-, Mittelweser- gebiet
32	3 997	95	2 882	7 006	x	19 921	Str	
-	-	404	600	1 004	-	5 918	Bin	
-	-	-	288 484	288 484	-	406 557	See	
-	15	97	5 726	5 838	x	6 101	Eib	Emsland, Oldenburg
-	319	15	2 135	2 469	x	7 357	Str	
-	-	-	100	100	-	4 922	Bin	
-	-	-	74 796	74 796	-	74 796	See	
2	215	8 352	6 046	14 615	x	16 486	Eib	Ubr. Nieder- sachsen, Nordhessen
8	14 986	428	4 502	19 924	x	93 761	Str	
-	673	303	4 348	5 324	557	12 295	Bin	
-	-	-	557	557	557	557	See	
-	-	-	587	587	x	603	Eib	Duisburg
13	453	21	374	861	x	1 818	Str	
-	-	-	10 430	10 430	394	16 486	Bin	
-	-	-	394	394	394	1 213	See	
-	62	4 73	8 881	13 716	x	15 729	Eib	Ruhr- gebiet
104	1 826	90	9 095	11 115	x	26 566	Str	
-	-	1 317	7 292	8 609	1 277	9 395	Bin	
-	-	-	1 277	1 277	1 277	1 282	See	
-	15	527	7 716	6 258	x	9 009	Eib	West- falen
24	3 096	68	4 400	7 588	x	17 823	Str	
-	300	-	1 464	1 764	188	1 973	Bin	
-	-	-	188	188	188	188	See	
-	145	822	41 017	41 984	x	53 985	Eib	Nord- rheinland
146	6 712	282	33 069	40 209	x	57 087	Str	
-	-	203	312 162	312 365	2 633	353 289	Bin	
-	-	-	2 633	2 633	2 633	8 274	See	
197	-	500	61 837	62 534	x	71 909	Eib	Rheinland- Pfalz
771	220	56	16 662	17 709	x	28 694	Str	
-	-	-	9 183	9 183	493	30 690	Bin	
-	-	-	493	493	493	1 321	See	
1	102	3 400	14 778	18 281	x	21 207	Eib	Mittel-, Süd Hessen
166	5 343	103	8 093	13 705	x	21 425	Str	
-	-	200	10 678	10 878	520	14 817	Bin	
-	-	-	520	520	520	673	See	
218	-	-	8 925	9 143	x	10 869	Eib	Ludwigs- hafen, Mannheim
69	64	71	2 333	2 537	x	3 424	Str	
-	-	-	40 442	40 442	6	56 386	Bin	
-	-	-	6	6	6	338	See	
-	10	116	18 600	18 726	x	21 772	Eib	Oberrhein- gebiet
6	114	123	3 180	3 423	x	6 070	Str	
-	-	-	14 176	14 176	121	16 625	Bin	
-	-	-	121	121	121	217	See	
40	49	57	18 309	18 455	x	21 349	Eib	Neckar- gebiet
83	472	226	6 265	7 046	x	15 423	Str	
-	-	-	14 071	14 071	-	14 534	Bin	
-	-	-	-	-	-	-	See	
-	48	35	12 671	12 754	x	15 810	Eib	Franken
26	776	376	3 457	4 635	x	13 153	Str	
-	-	-	4 048	4 048	-	4 128	Bin	
-	-	-	-	-	-	-	See	
-	263	73	39 628	39 964	x	55 036	Eib	Südbayern, Oberpfalz
105	2 133	238	6 431	8 907	x	22 571	Str	
-	-	-	6 425	6 425	-	27 040	Bin	
-	-	-	-	-	-	-	See	
488	1 447	48 138	332 126	382 199	x	559 216	Eib	Zusammen
1 574	51 540	2 632	118 391	174 137	x	450 513	Str	
-	16 324	26 696	474 725	517 745	6 189	729 685	Bin 1)	
-	-	-	967 970	967 970	6 189	1 408 023	See 1)	
-	-	-	6 189	6 189	x	14 068	darunter Binnenseeverk. 1)	

1955

4. Versand und Empfang
b) im Verkehr mit Gebieten
in

Gütergruppe: Futtermittel

Versand- Verkehrs- gebiet	Ver- kehrs- zweig	Empfangsgebiet					
		Saarland	Berlin (West)	Sow.S. von Berlin und sow.Bes.Zone	Ausland	Zusammen (Sp.1 - 4)	darunter Binnensee- verkehr 1)
		1	2	3	4	5	6
Elbe-Ost- seegebiet	Eib	1	789	481	23 062	24 333	x
	Str	-	1 997	18	257	2 272	x
	Bin	-	321	3 218	23 717	27 256	-
	See	-	-	-	248 745	248 745	-
Unter-, Mittelweser- gebiet	Eib	-	69	18	6 868	6 955	x
	Str	-	64	1	80	145	x
	Bin	-	-	-	2 141	2 141	-
	See	-	-	-	37 319	37 319	-
Emsland, Oldenburg	Eib	30	137	-	340	507	x
	Str	-	242	29	450	721	x
	Bin	-	-	-	5 788	5 788	-
	See	-	-	-	1 859	1 859	-
Übr.Nieder- sachsen, Nordhessen	Eib	-	1 029	-	2 509	3 538	x
	Str	-	577	-	7	584	x
	Bin	-	-	-	-	-	-
	See	-	-	-	-	-	-
Duisburg	Eib	-	-	-	8	8	x
	Str	-	-	-	-	-	x
	Bin	-	101	-	3 441	3 542	554
	See	-	-	-	554	554	554
Ruhr- gebiet	Eib	-	-	-	247	247	x
	Str	-	4	8	-	12	x
	Bin	-	-	-	1 706	1 706	310
	See	-	-	-	310	310	310
West- falen	Eib	-	100	-	32	132	x
	Str	-	38	-	7	45	x
	Bin	-	-	-	-	-	-
	See	-	-	-	-	-	-
Nord- rheinland	Eib	-	272	10	21 196	21 478	x
	Str	10	1 326	-	183	1 519	x
	Bin	-	271	-	79 486	79 757	9 925
	See	-	-	-	9 925	9 925	9 925
Rheinland- Pfalz	Eib	45	242	-	15 934	16 221	x
	Str	11	30	-	-	41	x
	Bin	-	-	-	1 706	1 706	283
	See	-	-	-	283	283	283
Mittel-, Südhausen	Eib	4	-	-	3 528	3 532	x
	Str	15	25	-	12	52	x
	Bin	-	-	-	1 236	1 236	-
	See	-	-	-	-	-	-
Ludwigs- hafen, Mannheim	Eib	61	11	-	12 237	12 309	x
	Str	-	22	8	8	38	x
	Bin	-	-	-	12 223	12 223	373
	See	-	-	-	373	373	373
Oberrhein- gebiet	Eib	-	61	-	7 882	7 943	x
	Str	-	7	-	16	23	x
	Bin	-	-	-	247	247	35
	See	-	-	-	35	35	35
Neckar- gebiet	Eib	-	389	28	8 196	8 613	x
	Str	-	25	-	26	51	x
	Bin	-	-	-	463	463	-
	See	-	-	-	-	-	-
Franken	Eib	-	681	5	310	996	x
	Str	-	102	23	-	125	x
	Bin	-	-	-	689	689	-
	See	-	-	-	-	-	-
Südbayern, Oberpfalz	Eib	5	980	151	4 568	5 704	x
	Str	-	67	-	23	90	x
	Bin	-	-	-	6 296	6 296	-
	See	-	-	-	-	-	-
Zusammen	Eib	146	4 760	693	106 917	112 516	x
	Str	36	4 526	87	1 069	5 718	x
	Bin	-	693	3 218	139 139	143 050	11 480
	See	-	-	-	299 403	299 403	11 480
darunter Binnenseeverkehr 1)		-	-	-	11 480	11 480	x

1) Die im Binnenseeverkehr beförderten Mengen sind in gleicher Höhe sowohl in den Angaben für die Binnenschifffahrt als auch in denen für die Seeschifffahrt enthalten.

Versandgebiet						Summe der Spalten 5 und 11	Ver- kehrs- zweig	Empfangs- Verkehrs- gebiet
Saarland	Berlin(West)	Sow.S. von Berlin und sow.Bes.Zone	Ausland	Zusammen (Sp. 7 - 10)	darunter Binnensee- verkehr 1)			
7	8	9	10	11	12	13		
90	15	415	10 482	11 002	x	35 335	Eib	Elbe-Ost- seegebiet
-	1 586	30	398	2 014	x	4 286	Str	
-	25 437	-	340	25 777	-	53 033	Bin	
-	-	-	344 257	344 257	-	593 002	See	
-	-	-	1 907	1 907	x	8 862	Eib	Unter-, Mittelweser- gebiet
-	385	-	189	574	x	719	Str	
-	-	-	6 126	6 126	-	8 267	Bin	
-	-	-	73 404	73 404	-	110 723	See	
-	-	-	2 927	2 927	x	3 434	Eib	Emsland, Oldenburg
-	196	-	155	351	x	1 072	Str	
-	-	-	2 270	2 270	-	8 058	Bin	
-	-	-	242	242	-	2 101	See	
-	8	15	1 119	1 142	x	4 680	Eib	Übr.Nieder- sachsen, Nordhessen
-	740	-	87	827	x	1 411	Str	
-	-	-	-	-	-	-	Bin	
-	-	-	-	-	-	-	See	
-	-	-	178	178	x	186	Eib	Duisburg
-	-	-	10	10	x	10	Str	
-	-	-	2 404	2 404	5	5 946	Bin	
-	-	-	5	5	5	559	See	
-	-	-	1 122	1 122	x	1 369	Eib	Ruhr- gebiet
-	-	-	20	20	x	32	Str	
-	-	-	1 668	1 668	-	3 374	Bin	
-	-	-	-	-	-	310	See	
-	-	-	7 271	7 271	x	7 403	Eib	West- falen
5	108	-	144	257	x	302	Str	
-	-	-	400	400	-	400	Bin	
-	-	-	-	-	-	-	See	
46	-	21	5 520	5 587	x	27 065	Eib	Nord- rheinland
-	1 210	-	62	1 272	x	2 791	Str	
-	400	-	119 980	120 380	69	200 137	Bin	
-	-	-	69	69	69	9 994	See	
20	-	-	13 338	13 358	x	29 579	Eib	Rheinland- Pfalz
17	14	-	-	31	x	72	Str	
-	-	-	6 268	6 268	10	7 974	Bin	
-	-	-	10	10	10	293	See	
20	-	-	268	288	x	3 820	Eib	Mittel-, Südhausen
-	100	-	32	132	x	184	Str	
-	-	-	1 253	1 253	-	2 489	Bin	
-	-	-	-	-	-	-	See	
-	-	-	455	455	x	12 764	Eib	Ludwigs- hafen, Mannheim
-	-	-	221	221	x	259	Str	
-	-	-	5 283	5 283	109	17 506	Bin	
-	-	-	109	109	109	482	See	
16	-	21	1 756	1 793	x	9 736	Eib	Oberrhein- gebiet
-	20	-	90	110	x	133	Str	
-	-	-	7 605	7 605	1	7 852	Bin	
-	-	-	1	1	1	36	See	
-	-	-	1 257	1 257	x	9 870	Eib	Neckar- gebiet
-	92	3	25	120	x	171	Str	
-	-	-	9 965	9 965	-	10 428	Bin	
-	-	-	-	-	-	-	See	
-	-	40	1 832	1 872	x	2 868	Eib	Franken
-	103	23	-	126	x	251	Str	
-	-	-	34 004	34 004	-	34 693	Bin	
-	-	-	-	-	-	-	See	
-	-	-	2 483	2 483	x	8 187	Eib	Südbayern, Oberpfalz
15	812	10	69	906	x	996	Str	
-	-	-	3 933	3 933	-	10 229	Bin	
-	-	-	-	-	-	-	See	
192	23	512	51 915	52 642	x	165 158	Eib	Zusammen
37	5 366	66	1 502	6 971	x	12 689	Str	
-	25 837	-	201 499	227 336	194	370 386	Bin ¹⁾	
-	-	-	418 097	418 097	194	717 500	See ¹⁾	
-	-	-	194	194	x	11 674	darunter Binnenseeverk. 1)	

1955

Gütergruppe: Nicht besonders genannte tierische und pflanzliche Rohstoffe

4. Versand und Empfang
b) im Verkehr mit Gebieten
in

Versand-Verkehrsgebiet	Verkehrszweig	Empfangsgebiet					
		Saarland	Berlin (West)	Sow.S. von Berlin und sow.Bes.Zone	Ausland	Zusammen (Sp.1 - 4)	darunter Binnenseeverkehr 1)
		1	2	3	4	5	6
Elbe-Ostseegebiet	Eib	159	903	10 131	36 823	48 016	x
	Str	5	11 010	176	664	11 855	x
	Bin	-	131	1 895	3 255	5 281	-
	See	-	-	-	56 750	56 750	-
Unter-, Mittelwesergebiet	Eib	2	-	199	4 830	5 031	x
	Str	-	715	37	96	848	x
	Bin	-	-	-	96	96	-
	See	-	-	-	11 787	11 787	-
Mecklenburg, Vorpommern	Eib	35	43	8	823	909	x
	Str	-	190	8	-	198	x
	Bin	-	-	-	40	40	-
	See	-	-	-	-	-	-
Übr. Niedersachsen, Nordhessen	Eib	290	255	1 007	3 658	5 210	x
	Str	16	4 709	21	150	4 896	x
	Bin	-	-	-	-	-	-
	See	-	-	-	-	-	-
Duisburg	Eib	-	-	-	56	56	x
	Str	-	7	-	-	7	x
	Bin	-	-	-	399	399	13
	See	-	-	-	13	13	13
Ruhrgebiet	Eib	11	13	-	981	1 005	x
	Str	-	143	11	90	244	x
	Bin	-	-	-	28	28	-
	See	-	-	-	-	-	-
Westfalen	Eib	73	438	283	3 660	4 454	x
	Str	-	130	21	2	153	x
	Bin	-	-	-	-	-	-
	See	-	-	-	-	-	-
Nordrheinland	Eib	70	50	381	6 142	6 643	x
	Str	-	258	17	346	621	x
	Bin	-	-	-	1 087	1 087	189
	See	-	-	-	189	189	189
Rheinland-Pfalz	Eib	518	-	4	1 438	1 960	x
	Str	18	46	-	8	72	x
	Bin	-	-	-	631	631	20
	See	-	-	-	20	20	20
Mittel-, Südhessen	Eib	396	10	45	1 979	2 430	x
	Str	2	63	4	114	183	x
	Bin	-	-	-	456	456	12
	See	-	-	-	12	12	12
Ludwigshafen, Mannheim	Eib	85	15	15	531	646	x
	Str	-	73	-	62	135	x
	Bin	-	-	-	1 293	1 293	2
	See	-	-	-	2	2	2
Oberrheingebiet	Eib	170	51	157	3 927	4 305	x
	Str	1	20	32	23	76	x
	Bin	-	-	-	126	126	2
	See	-	-	-	2	2	2
Neckargebiet	Eib	99	22	-	3 471	3 592	x
	Str	1	24	115	63	203	x
	Bin	-	-	-	87	87	-
	See	-	-	-	-	-	-
Franken	Eib	33	64	380	2 230	2 707	x
	Str	2	120	6	1	129	x
	Bin	-	-	-	13	13	-
	See	-	-	-	-	-	-
Sudbayern, Oberpfalz	Eib	208	277	892	6 632	8 009	x
	Str	13	139	-	126	278	x
	Bin	-	-	-	13 300	13 300	-
	See	-	-	-	-	-	-
Zusammen	Eib	2 149	2 141	13 502	77 181	94 973	x
	Str ¹⁾	58	17 647	448	1 745	19 898	x
	Bin ¹⁾	-	131	1 895	20 811	22 837	238
	See ¹⁾	-	-	-	68 775	68 775	238
darunter Binnenseeverkehr 1)		-	-	-	238	238	x

1) Die im Binnenseeverkehr beförderten Mengen sind in gleicher Höhe sowohl in den Angaben für die Binnenschifffahrt als auch in denen für die Seeschifffahrt enthalten.

der Verkehrsgebiete
außerhalb des Bundesgebietes
t

Gütergruppe: Nicht besonders genannte tierische und pflanz-
liche Rohstoffe

Versandgebiet						Summe der Spalten 5 und 11	Ver- kehrs- zweig	Empfangs- Verkehrs- gebiet
Saarland	Berlin(West)	Sow.S. von Berlin und sow.Bes.Zone	Ausland	Zusammen (Sp. 7 - 10)	darunter Binnensee- verkehr 1)			
7	8	9	10	11	12	13		
4	3 980	1 043	15 704	20 731	x	68 747	Eib	Elbe-Ost- seegebiet
-	915	96	952	1 963	x	13 818	Str	
-	35	-	136	171	-	5 452	Bin	
-	-	-	439 807	439 807	-	496 557	See	
-	-	-	2 689	2 689	x	7 720	Eib	Unter-, Mittelweser- gebiet
-	87	-	439	526	x	1 374	Str	
-	-	-	182	182	-	278	Bin	
-	-	-	85 532	85 532	-	97 319	See	
-	-	-	5 935	5 935	x	6 844	Eib	Emsland, Oldenburg
-	22	-	53	75	x	273	Str	
-	-	-	-	-	-	40	Bin	
-	-	-	-	-	-	-	See	
3	266	23	8 310	8 602	x	13 812	Eib	übr.Nieder- sachsen, Nordhessen
15	2 819	180	666	3 680	x	8 576	Str	
-	-	-	106	106	-	106	Bin	
-	-	-	-	-	-	-	See	
-	-	-	506	506	x	562	Eib	Duisburg
-	-	-	59	59	x	66	Str	
-	-	-	5 999	5 999	1 486	6 398	Bin	
-	-	-	1 486	1 486	1 486	1 499	See	
4	-	-	4 147	4 151	x	5 156	Eib	Ruhr- gebiet
-	97	46	768	911	x	1 155	Str	
-	-	-	967	967	404	995	Bin	
-	-	-	404	404	404	404	See	
3	8	48	10 226	10 285	x	14 739	Eib	West- falen
-	442	15	2 727	3 184	x	3 337	Str	
-	-	-	224	224	141	224	Bin	
-	-	-	141	141	141	141	See	
54	-	64	47 435	47 553	x	54 196	Eib	Nord- rheinland
-	1 333	173	9 874	11 380	x	12 001	Str	
-	-	-	30 045	30 045	8 850	31 132	Bin	
-	-	-	8 850	8 850	8 850	9 039	See	
122	9	25	12 306	12 462	x	14 422	Eib	Rheinland- Pfalz
22	513	31	606	1 172	x	1 244	Str	
-	-	-	7 902	7 902	20	8 533	Bin	
-	-	-	20	20	20	40	See	
174	-	124	9 529	9 827	x	12 257	Eib	Mittel-, Südhessen
15	1 137	63	3 380	4 595	x	4 778	Str	
-	-	-	12 213	12 213	-	12 669	Bin	
-	-	-	-	-	-	12	See	
2	-	-	1 828	1 830	x	2 476	Eib	Ludwigs- hafen, Mannheim
-	35	-	119	154	x	289	Str	
-	-	-	32 898	32 898	140	34 191	Bin	
-	-	-	140	140	140	142	See	
18	-	87	10 743	10 848	x	15 153	Eib	Oberrhein- gebiet
21	447	28	268	764	x	840	Str	
-	-	-	9 487	9 487	263	9 613	Bin	
-	-	-	263	263	263	265	See	
41	120	124	19 465	19 750	x	23 342	Eib	Neckar- gebiet
15	1 381	45	684	2 125	x	2 328	Str	
-	-	-	7 551	7 551	-	7 638	Bin	
-	-	-	-	-	-	-	See	
15	96	348	11 680	12 139	x	14 846	Eib	Franken
1	2 753	19	1 442	4 215	x	4 344	Str	
-	-	-	2 208	2 208	-	2 221	Bin	
-	-	-	-	-	-	-	See	
-	98	204	32 626	32 928	x	40 937	Eib	Südbayern, Oberpfalz
-	707	229	603	1 539	x	1 817	Str	
-	-	-	5 208	5 208	-	18 508	Bin	
-	-	-	-	-	-	-	See	
440	4 577	2 090	193 129	200 236	x	295 209	Eib	Zusammen
89	12 688	925	22 640	36 342	x	56 240	Str	
-	35	-	115 126	115 161	11 304	137 998	Bin 1)	
-	-	-	536 643	536 643	11 304	605 418	See 1)	
-	-	-	11 304	11 304	x	11 542	darunter Binnenseeverk. 1)	

1955

4. Versand und Empfang
b) im Verkehr mit Gebieten
in

Gütergruppe: Erze

Versand- Verkehrs- gebiet	Ver- kehrs- zweig	Empfangsgebiet					
		Saarland	Berlin (West)	Sow.S. von Berlin und sow. Bes. Zone	Ausland	Zusammen (Sp. 1 - 4)	darunter Binnensee- verkehr 1)
		1	2	3	4	5	6
Elbe-Ost- seegebiet	Eib	6	841	269	110 461	111 577	x
	Str	-	431	25	- 22	478	x
	Bin	-	-	6 583	97 749	104 332	-
	See	-	-	-	73 961	73 961	-
Unter-, Mittelweser- gebiet	Eib	-	-	-	37 846	37 846	x
	Str	-	5	-	-	5	x
	Bin	-	-	-	871	871	-
	See	-	-	-	1 179	1 179	-
Emsland, Oldenburg	Eib	40	-	-	58	98	x
	Str	-	-	-	-	-	x
	Bin	-	-	-	-	-	-
	See	-	-	-	-	-	-
Ubr. Nieder- sachsen, Nordhessen	Eib	-	-	-	175	175	x
	Str	-	116	-	-	116	x
	Bin	-	-	-	1 196	1 196	-
	See	-	-	-	-	-	-
Duisburg	Eib	478	-	-	1 342	1 820	x
	Str	-	54	-	3	57	x
	Bin	-	205	-	56 869	57 074	-
	See	-	-	-	-	-	-
kuhr- gebiet	Eib	322	-	-	430	752	x
	Str	-	21	-	11	32	x
	Bin	-	-	2 459	1 039	3 498	-
	See	-	-	-	-	-	-
West- falen	Eib	-	20	-	11 504	11 524	x
	Str	-	11	-	-	11	x
	Bin	-	-	-	-	-	-
	See	-	-	-	-	-	-
Nord- rheinland	Eib	122	-	-	2 803	2 925	x
	Str	-	97	15	-	112	x
	Bin	-	-	-	5 331	5 331	-
	See	-	-	-	-	-	-
rheinland- Pfalz	Eib	21 927	-	-	79	22 006	x
	Str	-	11	-	17	28	x
	Bin	-	-	-	10 140	10 140	-
	See	-	-	-	-	-	-
Mittel-, Süd Hessen	Eib	20	-	14	7 057	7 091	x
	Str	-	35	-	-	35	x
	Bin	-	-	-	88	88	-
	See	-	-	-	-	-	-
Ludwigs- hafen, Mannheim	Eib	-	-	-	25	25	x
	Str	-	-	-	-	-	x
	Bin	-	-	-	3 229	3 229	-
	See	-	-	-	-	-	-
Oberrhein- gebiet	Eib	-	-	-	1 497	1 497	x
	Str	-	24	-	-	24	x
	Bin	-	-	-	21	21	-
	See	-	-	-	-	-	-
Neckar- gebiet	Eib	-	-	38	400	438	x
	Str	-	56	-	-	56	x
	Bin	-	-	-	-	-	-
	See	-	-	-	-	-	-
Franken	Eib	-	-	-	266 382	266 382	x
	Str	-	-	-	-	-	x
	Bin	-	-	-	337	337	-
	See	-	-	-	-	-	-
Südbayern, Oberpfalz	Eib	-	-	-	8 828	8 828	x
	Str	-	17	-	-	17	x
	Bin	-	-	-	270 819	270 819	-
	See	-	-	-	-	-	-
Zusammen	Eib	22 915	861	321	448 887	472 984	x
	Str ¹⁾	-	878	40	53	971	x
	Bin ¹⁾	-	205	9 042	447 689	456 936	-
	See ¹⁾	-	-	-	75 140	75 140	-
darunter Binnenseeverkehr ¹⁾		-	-	-	-	-	x

1) Die im Binnenseeverkehr beförderten Mengen sind in gleicher Höhe sowohl in den Angaben für die Binnenschifffahrt als auch in denen für die Seeschifffahrt enthalten.

Versandgebiet						Summe der Spalten 5 und 11	Ver- kehrs- zweig	Empfangs- Verkehrs- gebiet
Saarland	Berlin(West)	Sow.S. von Berlin und sow.Bes.Zone	Ausland	Zusammen (Sp. 7 - 10)	darunter Binnensee- verkehr 1)			
7	8	9	10	11	12	13		
-	-	-	366	366	x	111 943	Eib	Elbe-Ost- seegebiet
-	751	-	-	751	x	1 229	Str	
-	2 565	996	187	3 748	-	108 080	Bin	
-	-	-	1 073 026	1 073 026	-	1 146 987	See	
-	-	-	38	38	x	37 884	Eib	Unter-, Mittelweser- gebiet
-	599	-	-	599	x	604	Str	
-	-	-	-	-	-	871	Bin	
-	-	-	1 702 205	1 702 205	-	1 703 384	See	
-	-	-	115	115	x	213	Eib	Emsland, Oldenburg
-	-	-	-	-	x	-	Str	
-	-	-	12 961	12 961	-	12 961	Bin	
-	-	-	4 975 147	4 975 147	-	4 975 147	See	
-	-	-	949	949	x	1 124	Eib	Ubr.Nieder- sachsen, Nordhessen
-	820	-	-	820	x	936	Str	
-	782	-	2 167	2 949	-	4 145	Bin	
-	-	-	-	-	-	-	See	
-	-	-	172 539	172 539	x	174 359	Eib	Duisburg
-	109	-	40	149	x	206	Str	
-	2 203	-	5 522 976	5 525 179	7 218	5 582 253	Bin	
-	-	-	7 218	7 218	7 218	7 218	See	
251	-	488	239 501	240 240	x	240 992	Eib	Ruhr- gebiet
-	422	22	37	481	x	513	Str	
-	-	766	4 343 569	4 344 335	1 163	4 347 833	Bin	
-	-	-	1 163	1 163	1 163	1 163	See	
6	-	-	9 278	9 284	x	20 808	Eib	West- falen
-	10	-	83	93	x	104	Str	
-	-	-	144	144	-	144	Bin	
-	-	-	-	-	-	-	See	
-	-	-	16 666	16 666	x	19 591	Eib	Nord- rheinland
4	178	-	114	296	x	408	Str	
-	-	-	709 694	709 694	1 065	715 025	Bin	
-	-	-	1 065	1 065	1 065	1 065	See	
-	-	-	3 001	3 001	x	25 007	Eib	Rheinland- Pfalz
-	55	-	20	75	x	103	Str	
-	-	-	50 613	50 613	-	60 753	Bin	
-	-	-	-	-	-	-	See	
-	-	-	214	214	x	7 305	Eib	Mittel-, Südhausen
-	39	-	39	39	x	74	Str	
-	-	-	147 656	147 656	-	147 744	Bin	
-	-	-	-	-	-	-	See	
-	-	-	242	242	x	267	Eib	Ludwigs- hafen, Mannheim
-	-	-	-	-	x	-	Str	
-	-	-	309 826	309 826	-	313 055	Bin	
-	-	-	-	-	-	-	See	
126	-	48	352	526	x	2 023	Eib	Oberrhein- gebiet
-	-	-	210	210	x	234	Str	
-	-	-	46 420	46 420	-	46 441	Bin	
-	-	-	-	-	-	-	See	
-	-	43	37	80	x	518	Eib	Neckar- gebiet
-	40	-	-	40	x	96	Str	
-	-	-	14 669	14 669	-	14 669	Bin	
-	-	-	-	-	-	-	See	
-	-	-	1 150	1 150	x	267 532	Eib	Franken
-	12	-	181	193	x	193	Str	
-	-	-	10 288	10 288	-	10 625	Bin	
-	-	-	-	-	-	-	See	
-	-	45	20 675	20 720	x	29 548	Eib	Südbayern, Oberpfalz
-	15	-	11	26	x	43	Str	
-	-	-	63 196	63 196	-	334 015	Bin	
-	-	-	-	-	-	-	See	
383	-	624	465 123	466 130	x	939 114	Eib	Zusammen
4	3 050	22	696	3 772	x	4 743	Str	
-	5 550	1 762	11 234 366	11 241 678	9 446	11 698 614	Bin1)	
-	-	-	7 759 824	7 759 824	9 446	7 834 964	See1)	
-	-	-	9 446	9 446	x	9 446	darunter Binnenseeverk. 1)	

1955

4. Versand und Empfang
b) im Verkehr mit Gebieten
in

Gütergruppe: Kohlen, Torf

Versand- Verkehrs- gebiet	Ver- kehrs- zweig	Empfangsgebiet					
		Saarland	Berlin (West)	Sow.S. von Berlin und sow.Bes.Zone	Ausland	Zusammen (Sp.1 - 4)	darunter Binnensee- verkehr 1)
		1	2	3	4	5	6
Elbe-Ost- seegebiet	Eib	508	231	-	4 076	4 815	x
	Str	-	158	28	8	194	x
	Bin	-	278 665	-	39 594	318 259	-
	See	-	-	-	916 420	916 420	-
Unter-, Mittelweser- gebiet	Eib	939	328	15	10 095	11 377	x
	Str	-	1 331	-	-	1 331	x
	Bin	-	-	-	3 365	3 365	-
	See	-	-	-	1 830 856	1 830 856	-
Emsland, Oldenburg	Eib	2 159	1 391	13	10 311	13 874	x
	Str	-	208	-	52	260	x
	Bin	-	-	-	62 149	62 149	-
	See	-	-	-	1 299 320	1 299 320	-
Übr.Nieder- sachsen, Nordhessen	Eib	217	2 413	58 944	36 762	98 336	x
	Str	-	4 513	-	26	4 539	x
	Bin	-	2 217	124 259	82	126 558	-
	See	-	-	-	-	-	-
Duisburg	Eib	3 170	4 730	-	43 749	51 649	x
	Str	-	71	-	227	298	x
	Bin	-	13 286	235	1 965 446	1 978 967	375
	See	-	-	-	375	375	375
Ruhr- gebiet	Eib	160 174	1 614 145	162 493	9 190 760	11 127 572	x
	Str	10	14 147	176	3 550	17 883	x
	Bin	-	807 013	136 647	4 086 674	5 030 334	7 931
	See	-	-	-	7 931	7 931	7 931
West- falen	Eib	105	8 675	-	259 369	268 149	x
	Str	-	295	-	297	592	x
	Bin	-	-	-	8 736	8 736	-
	See	-	-	-	-	-	-
Nord- rheinland	Eib	682 159	25	-	4 120 318	4 802 502	x
	Str	30	270	3	482	785	x
	Bin	-	-	-	466 155	466 155	25
	See	-	-	-	25	25	25
Rheinland- Pfalz	Eib	1 027	-	-	1 973	3 000	x
	Str	-	-	-	-	-	x
	Bin	-	949	-	16 636	17 585	-
	See	-	-	-	-	-	-
Mittel-, Südhausen	Eib	306	40	-	224	570	x
	Str	-	-	-	-	-	x
	Bin	-	-	-	1 703	1 703	-
	See	-	-	-	-	-	-
Ludwigs- hafen, Mannheim	Eib	-	-	-	350	350	x
	Str	-	-	-	-	-	x
	Bin	-	-	-	10 976	10 976	-
	See	-	-	-	-	-	-
Oberrhein- gebiet	Eib	15	-	-	3 988	4 003	x
	Str	-	50	-	-	50	x
	Bin	-	-	-	6 332	6 332	-
	See	-	-	-	-	-	-
Neckar- gebiet	Eib	-	-	-	384	384	x
	Str	-	-	-	-	-	x
	Bin	-	-	-	-	-	-
	See	-	-	-	-	-	-
Franken	Eib	-	-	-	20	20	x
	Str	-	17	71	-	88	x
	Bin	-	-	-	-	-	-
	See	-	-	-	-	-	-
Sudbayern, Oberpfalz	Eib	6	-	-	1 251	1 257	x
	Str	-	59	-	134	193	x
	Bin	-	-	-	1 205 459	1 205 459	-
	See	-	-	-	-	-	-
Zusammen	Eib	850 785	1 631 978	221 465	13 683 630	16 387 858	x
	Str	40	21 119	278	4 776	26 213	x
	Bin	-	1 102 130	261 141	7 873 307	9 236 578	8 331
	See	-	-	-	4 054 927	4 054 927	8 331
darunter Binnenseeverkehr 1)		-	-	-	8 331	8 331	x

1) Die im Binnenseeverkehr beförderten Mengen sind in gleicher Höhe sowohl in den Angaben für die Binnenschifffahrt als auch in denen für die Seeschifffahrt enthalten.

Versandgebiet						Summe der Spalten 5 und 11	Ver- kehrs- zweig	Empfangs- Verkehrs- gebiet
Saarland	Berlin(West)	Sow.S. von Berlin und sow.Bes.Zone	Ausland	Zusammen (Sp. 7 - 10)	darunter Binnensee- verkehr 1)			
7	8	9	10	11	12	13		
134	-	1 002 506	4 234	1 006 874	x	1 011 689	Eib	Elbe-Ost- seegebiet
-	-	-	46	46	x	240	Str	
-	6 311	13 303	10 704	30 318	-	348 577	Bin	
-	-	-	4 244 359	4 244 359	-	5 160 779	See	
45	-	45 940	2 297	48 282	x	59 659	Eib	Unter-, Mittelweser- gebiet
-	-	-	54	54	x	1 385	Str	
-	246	-	12 189	12 435	-	15 800	Bin	
-	-	-	1 686 549	1 686 549	-	3 517 405	See	
25	-	159	6 056	6 240	x	20 114	Eib	Emsland, Oldenburg
-	-	10	53	63	x	323	Str	
-	-	-	21 854	21 854	-	84 003	Bin	
-	-	-	89 815	89 815	-	1 389 135	See	
977	-	593 340	1 726	596 043	x	694 379	Eib	Übr.Nieder- sachsen, Nordhessen
-	81	50	684	815	x	5 354	Str	
-	875	131 465	23 518	155 858	-	282 416	Bin	
-	-	-	-	-	-	-	See	
449	-	-	1 218	1 667	x	53 316	Eib	Duisburg
-	-	-	95	95	x	393	Str	
-	-	-	601 284	601 284	-	2 580 251	Bin	
-	-	-	-	-	-	375	See	
3 416	-	-	9 977	13 393	x	11 140 965	Eib	Ruhr- gebiet
-	18	-	416	434	x	18 317	Str	
-	-	-	197 628	197 628	-	5 227 962	Bin	
-	-	-	-	-	-	7 931	See	
207	-	554	17 266	18 027	x	286 176	Eib	West- falen
-	474	-	2 426	2 900	x	3 492	Str	
-	-	-	11 146	11 146	-	19 882	Bin	
-	-	-	-	-	-	-	See	
11 712	-	-	19 019	30 731	x	4 833 233	Eib	Nord- rheinland
15	-	-	5 747	5 762	x	6 547	Str	
-	-	-	244 334	244 334	-	710 489	Bin	
-	-	-	-	-	-	25	See	
660 867	-	-	120 087	780 954	x	783 954	Eib	Rheinland- Pfalz
83	-	-	816	899	x	899	Str	
-	-	-	442 343	442 343	-	459 928	Bin	
-	-	-	-	-	-	-	See	
119 062	-	24 749	17 863	161 674	x	162 244	Eib	Mittel-, Südhausen
-	-	-	125	125	x	125	Str	
-	-	-	631 515	631 515	-	633 218	Bin	
-	-	-	-	-	-	-	See	
241 787	-	-	81 808	323 595	x	323 945	Eib	Ludwigs- hafen, Mannheim
-	-	-	-	-	x	-	Str	
-	-	-	1 033 386	1 033 386	-	1 044 362	Bin	
-	-	-	-	-	-	-	See	
445 859	-	-	124 035	569 894	x	573 897	Eib	Oberrhein- gebiet
-	-	-	-	-	x	50	Str	
22 169	-	-	420 442	442 611	-	448 943	Bin	
-	-	-	-	-	-	-	See	
940 692	-	319	270 039	1 211 050	x	1 211 434	Eib	Neckar- gebiet
-	-	-	297	297	x	297	Str	
-	-	-	888 868	888 868	745	888 868	Bin	
-	-	-	745	745	745	745	See	
283 101	-	622 426	970 290	1 875 817	x	1 875 837	Eib	Franken
15	-	39	18	72	x	160	Str	
1 117	-	-	332 035	333 152	-	333 152	Bin	
-	-	-	-	-	-	-	See	
544 730	-	942 938	810 742	2 298 410	x	2 299 667	Eib	Südbayern, Oberpfalz
-	-	21	6 372	6 393	x	6 586	Str	
-	-	-	630	630	-	1 206 089	Bin	
-	-	-	-	-	-	-	See	
3 253 063	-	3 232 931	2 456 657	8 942 651	x	25 330 509	Eib	Zusammen
113	573	120	17 149	17 955	x	44 168	Str	
23 286	7 432	144 768	4 871 876	5 047 362	745	14 283 940	Bin ¹⁾	
-	-	-	6 021 468	6 021 468	745	10 076 395	See ¹⁾	
-	-	-	745	745	x	9 076	darunter Binnenseeverk. 1)	

Gütergruppe: Mineralöle, Mineralölprodukte

Versand- Verkehrs- gebiet	Ver- kehrs- zweig	Empfangsgebiet					
		Saarland	Berlin (West)	Sow.S. von Berlin und sow.Bes.Zone	Ausland	Zusammen (Sp.1 - 4)	darunter Binnensee- verkehr ¹⁾
		1	2	3	4	5	6
Elbe-Ost- seegebiet	Eib	17	12 139	10 902	33 672	56 730	x
	Str	-	36 286	27	1 697	38 010	x
	Bin	-	84 417	607	2 932	87 956	-
	See	-	-	-	1 021 314	1 021 314	-
Unter-, Mittelweser- gebiet	Eib	-	4 113	-	1 689	5 802	x
	Str	3	2 385	-	90	2 478	x
	Bin	-	999	-	1 253	2 252	-
	See	-	-	-	136 621	136 621	-
Emsland, Oldenburg	Eib	-	21	-	8 101	8 122	x
	Str	-	1 545	310	1	1 856	x
	Bin	-	3 717	-	12 412	16 129	-
	See	-	-	-	11 763	11 763	-
Übr.Nieder- sachsen, Nordhessen	Eib	6	7 503	57	7 776	15 342	x
	Str	8	11 760	19	398	12 185	x
	Bin	-	4 702	-	5 252	9 954	-
	See	-	-	-	-	-	-
Duisburg	Eib	37	271	-	469	777	x
	Str	13	1 230	25	58	1 326	x
	Bin	-	-	513	59 343	59 856	37
	See	-	-	-	37	37	37
Ruhr- gebiet	Eib	47	468	155	18 079	18 749	x
	Str	-	22 792	41	326	23 159	x
	Bin	-	599	-	110 164	110 763	330
	See	-	-	-	330	330	330
West- falen	Eib	15	-	-	349	364	x
	Str	-	324	-	-	324	x
	Bin	-	-	-	834	834	-
	See	-	-	-	-	-	-
Nord- rheinland	Eib	1	774	-	2 616	3 391	x
	Str	-	1 812	-	67	1 879	x
	Bin	-	1 560	-	20 850	22 410	183
	See	-	-	-	183	183	183
Rheinland- Pfalz	Eib	143	-	-	226	369	x
	Str	93	16	-	11	120	x
	Bin	-	-	-	2 918	2 918	22
	See	-	-	-	22	22	22
Mittel-, Süd Hessen	Eib	8	1	-	652	661	x
	Str	4	117	13	24	158	x
	Bin	-	-	-	221	221	-
	See	-	-	-	-	-	-
Ludwigs- hafen, Mannheim	Eib	624	62	126	10 862	11 674	x
	Str	-	377	90	51	518	x
	Bin	-	-	-	14 820	14 820	308
	See	-	-	-	308	308	308
Oberrhein- gebiet	Eib	-	-	-	6 452	6 452	x
	Str	-	27	-	8	35	x
	Bin	-	-	-	175	175	-
	See	-	-	-	-	-	-
Neckar- gebiet	Eib	25	-	-	575	600	x
	Str	3	123	40	64	230	x
	Bin	-	-	-	9	9	-
	See	-	-	-	-	-	-
Franken	Eib	-	37	-	289	326	x
	Str	-	24	-	-	24	x
	Bin	-	-	-	9 842	9 842	-
	See	-	-	-	-	-	-
Sudbayern, Oberpfalz	Eib	1	127	-	1 042	1 170	x
	Str	-	231	68	136	435	x
	Bin	-	-	-	1 464	1 464	-
	See	-	-	-	-	-	-
Zusammen	Eib	924	25 516	11 240	92 849	130 529	x
	Str ¹⁾	124	79 049	633	2 931	82 737	x
	Bin ¹⁾	-	95 994	1 120	242 489	339 603	880
	See ¹⁾	-	-	-	1 170 578	1 170 578	880
darunter Binnenseeverkehr ¹⁾		-	-	-	880	880	x

¹⁾ Die im Binnenseeverkehr beförderten Mengen sind in gleicher Höhe sowohl in den Angaben für die Binnenschifffahrt als auch in denen für die Seeschifffahrt enthalten.

Versandgebiet						Summe der Spalten 5 und 11	Ver- kehrs- zweig	Empfangs- Verkehrs- gebiet
Saarland	Berlin(West)	Sow.S. von Berlin und sow.Bes.Zone	Ausland	Zusammen (Sp. 7 - 10)	darunter Binnensee- verkehr 1)			
7	8	9	10	11	12	13		
-	2 251	59 178	29 917	91 346	x	148 076	Eib	Elbe-Ost- seegebiet
-	3 583	-	302	3 885	x	41 895	Str	
-	969	-	670	1 639	-	89 595	Bin	
-	-	25	5 575 886	5 575 911	-	6 597 225	See	
-	53	245	3 824	4 122	x	9 924	Eib	Unter-, Mittelweser- gebiet
-	98	-	12	110	x	2 588	Str	
-	-	-	12	12	-	2 264	Bin	
-	-	-	1 398 406	1 398 406	-	1 535 027	See	
-	42	285	153	480	x	8 602	Eib	Emsland, Oldenburg
-	-	-	-	-	x	1 856	Str	
-	-	-	12 144	12 144	-	28 273	Bin	
-	-	-	1 099	1 099	-	12 862	See	
-	2 906	59 683	1 431	64 020	x	79 362	Eib	Übr.Nieder- sachsen, Nordhessen
-	3 040	-	89	3 129	x	15 314	Str	
-	2	-	1 196	1 198	-	11 152	Bin	
-	-	-	-	-	-	-	See	
-	-	7 874	3 744	11 618	x	12 395	Eib	Duisburg
-	394	-	175	569	x	1 895	Str	
-	516	-	1 550 787	1 551 303	196	1 611 159	Bin	
-	-	-	196	196	196	233	See	
1	57	27 653	15 460	43 171	x	61 920	Eib	Ruhr- gebiet
-	160	-	51	211	x	23 370	Str	
-	1 762	-	319 134	320 896	-	431 659	Bin	
-	-	-	-	-	-	330	See	
-	233	9 542	3 805	13 580	x	13 944	Eib	West- falen
-	518	-	26	544	x	868	Str	
-	-	-	3 693	3 693	-	4 527	Bin	
-	-	-	-	-	-	-	See	
467	132	5 483	28 805	34 887	x	38 278	Eib	Nord- rheinland
-	473	-	655	1 128	x	3 007	Str	
-	-	-	965 963	965 963	147	988 373	Bin	
-	-	-	147	147	147	330	See	
1 596	-	851	2 314	4 761	x	5 130	Eib	Rheinland- Pfalz
-	31	-	195	226	x	346	Str	
-	-	-	21 831	21 831	-	24 749	Bin	
-	-	-	-	-	-	22	See	
281	288	8 546	20 790	29 905	x	30 566	Eib	Mittel-, Südhausen
-	721	80	111	912	x	1 070	Str	
-	-	-	279 183	279 183	-	279 404	Bin	
-	-	-	-	-	-	-	See	
2 555	232	8 594	16 131	27 512	x	39 186	Eib	Ludwigs- hafen, Mannheim
-	116	-	49	165	x	683	Str	
-	1 126	-	557 520	558 646	-	573 466	Bin	
-	-	-	-	-	-	308	See	
-	23	8 492	2 602	11 117	x	17 569	Eib	Oberrhein- gebiet
-	1	32	119	152	x	187	Str	
-	-	-	111 637	111 637	38	111 812	Bin	
-	-	-	38	38	38	38	See	
916	15	4 919	3 240	9 090	x	9 690	Eib	Neckar- gebiet
-	607	42	20	669	x	899	Str	
-	-	-	42 328	42 328	-	42 337	Bin	
-	-	-	-	-	-	-	See	
-	10	4 074	14 597	18 681	x	19 007	Eib	Franken
-	3 116	-	2	3 118	x	3 142	Str	
-	-	-	-	-	-	9 842	Bin	
-	-	-	-	-	-	-	See	
-	633	49 131	39 274	89 038	x	90 208	Eib	Südbayern, Oberpfalz
10	1 980	6	96	2 092	x	2 527	Str	
-	-	-	87 251	87 251	-	88 715	Bin	
-	-	-	-	-	-	-	See	
5 816	6 875	254 550	186 087	453 328	x	583 857	Eib	Zusammen
10	14 838	160	1 902	16 910	x	99 647	Str	
-	4 375	-	3 953 349	3 957 724	381	4 297 327	Bin ¹⁾	
-	-	25	6 975 772	6 975 797	381	8 146 375	See ¹⁾	
-	-	-	381	381	x	1 261	darunter Binnenseeverk. 1)	

Gütergruppe: Steine, Erden, Bindemittel, Schutt

Versand- Verkehrs- gebiet	Ver- kehrs- zweig	Empfangsgebiet					
		Saarland	Berlin (West)	Sow.S. von Berlin und sow. Bes. Zone	Ausland	Zusammen (Sp.1 - 4)	darunter Binnensee- verkehr 1)
		1	2	3	4	5	6
Elbe-Ost- seegebiet	Eib	483	305	480	7 193	8 461	x
	Str	4	28 082	322	35	28 443	x
	Bin	-	30 199	-	555	30 754	-
	See	-	-	-	936 422	936 422	-
Unter-, Mittelweser- gebiet	Eib	-	-	-	225	225	x
	Str	-	388	-	-	388	x
	Bin	-	1 101	-	2 855	3 956	-
	See	-	-	-	690 327	690 327	-
Emsland, Oldenburg	Eib	-	-	-	86	86	x
	Str	-	197	-	-	197	x
	Bin	-	-	-	4 413	4 413	-
	See	-	-	-	-	-	-
Übr. Nieder- sachsen, Nordhessen	Eib	2 386	33 425	255	25 027	61 093	x
	Str	207	222 190	271	347	223 015	x
	Bin	-	97 799	-	24 826	122 625	180
	See	-	-	-	180	180	180
Duisburg	Eib	-	-	-	916	916	x
	Str	-	37	-	1 673	1 710	x
	Bin	-	953	-	916 769	917 722	2
	See	-	-	-	2	2	2
Ruhr- gebiet	Eib	2 441	2 407	-	61 615	66 463	x
	Str	-	4 268	-	4 624	8 892	x
	Bin	-	260	650	277 623	278 533	303
	See	-	-	-	303	303	303
West- falen	Eib	1 584	8 216	-	187 511	197 311	x
	Str	94	186 858	697	797	188 446	x
	Bin	-	-	-	84 664	84 664	-
	See	-	-	-	-	-	-
Nord- rheinland	Eib	8 770	915	35	58 125	67 865	x
	Str	20	2 730	-	2 086	4 836	x
	Bin	-	812	-	2 848 254	2 849 066	208
	See	-	-	-	208	208	208
Rheinland- Pfalz	Eib	42 225	1 112	-	73 486	116 823	x
	Str	7 593	1 653	15	3 490	12 751	x
	Bin	-	-	-	421 059	421 059	447
	See	-	-	-	447	447	447
Mittel-, Südhausen	Eib	7 472	1 814	30	12 068	21 384	x
	Str	1 591	3 025	11	2 068	6 695	x
	Bin	-	-	-	73 297	73 297	-
	See	-	-	-	-	-	-
Ludwigs- hafen, Mannheim	Eib	34	1	-	144	179	x
	Str	134	24	-	4	162	x
	Bin	-	115	-	9 732	9 847	-
	See	-	-	-	-	-	-
Oberrhein- gebiet	Eib	-	-	80	10 793	10 873	x
	Str	-	143	-	141	284	x
	Bin	-	-	-	89 420	89 420	-
	See	-	-	-	-	-	-
Neckar- gebiet	Eib	2 073	520	-	13 634	16 227	x
	Str	1 012	5 042	13	346	6 413	x
	Bin	-	-	-	22 960	22 960	135
	See	-	-	-	135	135	135
Franken	Eib	67	868	289	7 235	8 459	x
	Str	95	10 844	144	1 439	12 522	x
	Bin	-	-	-	31 851	31 851	-
	See	-	-	-	-	-	-
Südbayern, Oberpfalz	Eib	967	6 652	108	37 459	45 186	x
	Str	50	12 667	75	343	13 135	x
	Bin	-	-	-	137	137	-
	See	-	-	-	-	-	-
Zusammen	Eib	68 502	56 235	1 297	495 517	621 551	x
	Str	10 800	478 148	1 548	17 393	507 889	x
	Bin	-	131 239	650	4 808 415	4 940 304	1 275
	See	-	-	-	1 628 024	1 628 024	1 275
darunter Binnenseeverkehr 1)		-	-	-	1 275	1 275	x

1) Die im Binnenseeverkehr beförderten Mengen sind in gleicher Höhe sowohl in den Angaben für die Binnenschifffahrt als auch in denen für die Seeschifffahrt enthalten.

Versandgebiet						Summe der Spalten 5 und 11	Ver- kehrs- zweig	Empfangs- Verkehrs- gebiet
Saarland	Berlin(West)	Sow.S. von Berlin und sow.Bes.Zone	Ausland	Zusammen (Sp. 7 - 10)	darunter Binnensee- verkehr 1)			
7	8	9	10	11	12	13		
1	11	116 669	61 652	178 333	x	186 794	Eib	Elbe-Ost- seegebiet
18	255	64	168	505	x	28 948	Str	
-	1 201	168 403	94 833	264 437	190	295 191	Bin	
-	-	-	404 000	404 000	190	1 340 422	See	
-	44	2 105	271	2 420	x	2 645	Eib	Unter-, Mittelweser- gebiet
10	63	23	10	106	x	494	Str	
-	-	-	11 721	11 721	-	15 677	Bin	
-	-	-	28 602	28 602	-	718 929	See	
-	-	-	25	25	x	111	Eib	Emsland, Oldenburg
-	23	-	5	28	x	225	Str	
-	-	-	16 468	16 468	-	20 881	Bin	
-	-	-	-	-	-	-	See	
-	36	32 333	5 860	38 229	x	99 322	Eib	Ubr.Nieder- sachsen, Nordhessen
8	527	15	35	585	x	223 600	Str	
-	1 161	-	120	1 281	-	123 906	Bin	
-	-	-	-	-	-	180	See	
-	-	-	780	780	x	1 696	Eib	Duisburg
-	44	-	55	99	x	1 809	Str	
-	-	-	5 647	5 647	1	923 369	Bin	
-	-	-	1	1	1	3	See	
3	-	1 723	15 513	17 239	x	83 702	Eib	Ruhr- gebiet
17	43	15	715	790	x	9 682	Str	
-	-	-	55 919	55 919	-	334 452	Bin	
-	-	-	-	-	-	303	See	
-	-	321	4 706	5 027	x	202 338	Eib	West- falen
96	72	29	72	269	x	188 715	Str	
-	-	-	-	-	-	84 664	Bin	
-	-	-	-	-	-	-	See	
20	-	386	95 178	95 584	x	163 449	Eib	Nord- rheinland
109	117	-	549	775	x	5 611	Str	
-	-	-	72 216	72 216	104	2 921 282	Bin	
-	-	-	104	104	104	312	See	
200	-	195	4 827	5 222	x	122 045	Eib	Rheinland- Pfalz
401	410	-	138	949	x	13 700	Str	
-	-	-	6 265	6 265	-	427 324	Bin	
-	-	-	-	-	-	447	See	
-	-	2 127	5 472	7 599	x	28 983	Eib	Mittel-, Südthessen
4	33	32	58	127	x	6 822	Str	
-	-	-	23 543	23 543	-	96 840	Bin	
-	-	-	-	-	-	-	See	
3 397	-	1 031	1 440	5 868	x	6 047	Eib	Ludwigs- hafen, Mannheim
9	-	16	4	29	x	191	Str	
-	-	-	3 116	3 116	3	12 963	Bin	
-	-	-	3	3	3	3	See	
26	15	315	4 140	4 496	x	15 369	Eib	Oberrhein- gebiet
20	29	96	96	241	x	525	Str	
-	-	-	2 331	2 331	7	91 751	Bin	
-	-	-	7	7	7	7	See	
71	-	158	8 503	8 732	x	24 959	Eib	Neckar- gebiet
78	94	1	159	332	x	6 745	Str	
-	-	-	6 486	6 486	-	29 446	Bin	
-	-	-	-	-	-	135	See	
38	-	17 011	21 483	38 532	x	46 991	Eib	Franken
-	244	194	131	569	x	13 091	Str	
-	-	-	35 186	35 186	-	67 037	Bin	
-	-	-	-	-	-	-	See	
25	19	4 219	96 403	100 666	x	145 852	Eib	Südbayern, Oberpfalz
-	97	55	681	833	x	13 968	Str	
-	-	-	72 142	72 142	-	72 279	Bin	
-	-	-	-	-	-	-	See	
3 781	125	178 593	326 253	508 752	x	1 130 303	Eib	Zusammen
770	2 051	540	2 876	6 237	x	514 126	Str	
-	2 362	168 403	405 993	576 758	305	5 517 062	Bin ¹⁾	
-	-	-	432 717	432 717	305	2 060 741	See ¹⁾	
-	-	-	305	305	x	1 580	darunter Binnenseeverk. 1)	

1955

4. Versand und Empfang
b) im Verkehr mit Gebieten
in

Gütergruppe: Andere mineralische Rohstoffe

Versand- Verkehrs- gebiet	Ver- kehrs- zweig	Empfangsgebiet					
		Saarland	Berlin (West)	Sow.S. von Berlin und sow.Bes.Zone	Ausland	Zusammen (Sp.1 - 4)	darunter Binnensee- verkehr ¹⁾
		1	2	3	4	5	6
Elbe-Ost- seegebiet	Eib	54	204	4 842	12 588	17 688	x
	Str	-	4 613	84	9	4 706	x
	Bin	-	10 114	259	3 821	14 194	-
	See	-	-	22	331 024	331 046	-
Unter-, Mittelweser- gebiet	Eib	23	137	277	29 586	30 023	x
	Str	-	1 128	-	10	1 138	x
	Bin	-	911	-	4 784	5 695	-
	See	-	-	-	70 343	70 343	-
Emsland, Oldenburg	Eib	-	50	-	364	414	x
	Str	-	77	-	-	77	x
	Bin	-	-	-	-	-	-
	See	-	-	-	-	-	-
Übr.Nieder- sachsen, Nordhessen	Eib	240	1 574	1 087	58 738	61 639	x
	Str	16	23 023	18	125	23 182	x
	Bin	-	17 231	-	49 029	66 260	-
	See	-	-	-	-	-	-
Duisburg	Eib	70	-	-	443	513	x
	Str	-	15	-	15	30	x
	Bin	-	1 252	-	42 344	43 596	568
	See	-	-	-	568	568	568
Ruhr- gebiet	Eib	659	152	30	10 028	10 869	x
	Str	5	2 268	-	29	2 302	x
	Bin	-	-	-	6 862	6 862	368
	See	-	-	-	368	368	368
West- falen	Eib	7 536	838	426	24 745	33 545	x
	Str	205	711	-	69	985	x
	Bin	-	-	-	-	-	-
	See	-	-	-	-	-	-
Nord- rheinland	Eib	12 501	59	3 233	73 404	89 197	x
	Str	156	2 218	21	459	2 854	x
	Bin	-	13	-	366 487	366 500	11 859
	See	-	-	-	11 859	11 859	11 859
Rheinland- Pfalz	Eib	108 461	650	27	257 831	366 969	x
	Str	12 631	1 176	26	4 961	18 794	x
	Bin	-	218	-	400 293	400 511	7 909
	See	-	-	-	7 909	7 909	7 909
Mittel-, Südhausen	Eib	3 089	55	5	21 641	24 790	x
	Str	675	438	10	188	1 311	x
	Bin	-	-	-	8 088	8 088	-
	See	-	-	-	-	-	-
Ludwigs- hafen, Mannheim	Eib	230	837	-	45 692	46 759	x
	Str	-	120	38	123	281	x
	Bin	-	-	-	26 145	26 145	1 043
	See	-	-	-	1 043	1 043	1 043
Oberrhein- gebiet	Eib	408	-	11	7 386	7 805	x
	Str	10	173	21	157	361	x
	Bin	-	-	-	21 375	21 375	-
	See	-	-	-	-	-	-
Neckar- gebiet	Eib	57	-	23	1 940	2 020	x
	Str	20	241	-	274	535	x
	Bin	-	-	-	87 152	87 152	-
	See	-	-	-	-	-	-
Franken	Eib	157	612	3 725	17 804	22 298	x
	Str	-	986	60	40	1 086	x
	Bin	-	-	-	19 337	19 337	-
	See	-	-	-	-	-	-
Südbayern, Oberpfalz	Eib	4 565	1 326	1 954	126 051	133 896	x
	Str	-	5 113	38	362	5 513	x
	Bin	-	-	-	15 038	15 038	-
	See	-	-	-	-	-	-
Zusammen	Eib	138 050	6 494	15 640	688 241	848 425	x
	Str	13 718	42 300	316	6 821	63 155	x
	Bin ¹⁾	-	29 739	259	1 050 755	1 080 753	21 747
	See ¹⁾	-	-	22	423 114	423 136	21 747
darunter Binnenseeverkehr ¹⁾		-	-	-	21 747	21 747	x

1) Die im Binnenseeverkehr beförderten Mengen sind in gleicher Höhe sowohl in den Angaben für die Binnenschifffahrt als auch in denen für die Seeschifffahrt enthalten.

Versandgebiet						Summe der Spalten 5 und 11	Ver- kehrs- zweig	Empfangs- Verkehrs- gebiet
Saarland	Berlin(West)	Sow.S. von Berlin und sow.Bes.Zone	Ausland	Zusammen (Sp. 7 - 10)	darunter Binnensee- verkehr 1)			
7	8	9	10	11	12	13		
-	236	25 694	26 990	52 920	x	70 608	Eib	Elbe-Ost- seegebiet
865	861	21	190	1 937	x	6 643	Str	
-	303	25 306	7 148	32 757	-	46 951	Bin	
-	-	-	226 251	226 251	-	557 297	See	
-	74	1 460	24 793	26 327	x	56 350	Eib	Unter-, Mittelweser- gebiet
20	52	-	-	72	x	1 210	Str	
-	-	2 648	270	2 918	-	8 613	Bin	
-	-	-	191 341	191 341	-	261 684	See	
-	-	-	378	378	x	792	Eib	Emsland, Oldenburg
-	-	-	-	-	x	77	Str	
-	-	-	132	132	-	132	Bin	
-	-	-	10 466	10 466	-	10 466	See	
-	124	4 040	6 587	10 751	x	72 390	Eib	Übr.Nieder- sachsen, Nordhessen
-	572	74	184	830	x	24 012	Str	
-	-	-	485	485	-	66 745	Bin	
-	-	-	-	-	-	-	See	
20	-	509	9 314	9 843	x	10 356	Eib	Duisburg
-	-	-	255	255	x	285	Str	
-	-	-	65 073	65 073	2 899	108 669	Bin	
-	-	-	2 899	2 899	2 899	3 467	See	
5	18	2 471	10 663	13 157	x	24 026	Eib	Ruhr- gebiet
-	3	-	463	466	x	2 768	Str	
-	-	-	134 109	134 109	9 509	140 971	Bin	
-	-	-	9 509	9 509	9 509	9 877	See	
86	-	836	4 039	4 961	x	38 506	Eib	West- falen
20	240	39	175	474	x	1 459	Str	
-	-	-	759	759	759	759	Bin	
-	-	-	759	759	759	759	See	
250	95	4 837	36 661	41 843	x	131 040	Eib	Nord- rheinland
-	211	17	1 491	1 719	x	4 573	Str	
-	-	764	750 520	751 284	8 940	1 117 784	Bin	
-	-	-	8 940	8 940	8 940	20 799	See	
660	-	378	23 020	24 058	x	391 027	Eib	Rheinland- Pfalz
989	1 021	31	81	2 122	x	20 916	Str	
-	314	-	96 756	97 070	431	497 581	Bin	
-	-	-	431	431	431	8 340	See	
440	-	4 706	7 160	12 306	x	37 096	Eib	Mittel-, Südhausen
29	49	1	92	171	x	1 482	Str	
-	-	312	106 313	106 625	-	114 713	Bin	
-	-	-	-	-	-	-	See	
45	-	70	5 234	5 349	x	52 108	Eib	Ludwigs- hafen, Mannheim
17	40	-	73	130	x	411	Str	
-	-	-	407 430	407 430	1 387	433 575	Bin	
-	-	-	1 387	1 387	1 387	2 430	See	
224	-	9 459	24 993	34 676	x	42 481	Eib	Oberrhein- gebiet
14	45	-	287	346	x	707	Str	
-	-	-	67 852	67 852	32	89 227	Bin	
-	-	-	32	32	32	32	See	
-	-	1 484	10 393	11 877	x	13 897	Eib	Neckar- gebiet
-	84	26	189	299	x	834	Str	
-	-	-	4 595	4 595	-	91 747	Bin	
-	-	-	-	-	-	-	See	
-	-	30 267	43 939	74 206	x	96 504	Eib	Franken
-	247	45	47	339	x	1 425	Str	
-	-	-	5 556	5 556	-	24 893	Bin	
-	-	-	-	-	-	-	See	
26	-	27 377	201 654	229 057	x	362 953	Eib	Südbayern, Oberpfalz
22	441	49	125	637	x	6 150	Str	
-	-	-	195 397	195 397	-	210 435	Bin	
-	-	-	-	-	-	-	See	
1 756	547	113 588	435 818	551 709	x	1 400 134	Eib	Zusammen
1 976	3 866	303	3 652	9 797	x	72 952	Str	
-	617	29 030	1 842 395	1 872 042	23 957	2 952 795	Bin 1)	
-	-	-	452 015	452 015	23 957	875 151	See 1)	
-	-	-	23 957	23 957	x	45 704	darunter Binnenseeverk. 1)	

Gütergruppe: Chemische Erzeugnisse, außer Düngemitteln

Versand- Verkehrs- gebiet	Ver- kehrs- zweig	Empfangsgebiet					
		Saarland	Berlin (West)	Sow.S. von Berlin und sow.Bes.Zone	Ausland	Zusammen (Sp.1 - 4)	darunter Binnensee- verkehr 1)
		1	2	3	4	5	6
Elbe-Ost- seegebiet	Eib	131	7 655	2 583	35 662	46 031	x
	Str	-	3 882	328	1 737	5 947	x
	Bin	-	1 004	130	758	1 892	-
	See	-	-	809	286 195	287 004	-
Unter-, Mittelweser- gebiet	Eib	15	2 301	6	4 768	7 090	x
	Str	-	654	20	661	1 335	x
	Bin	-	614	-	1 097	1 711	-
	See	-	-	-	123 175	123 175	-
Emsland, Oldenburg	Eib	-	-	-	7 224	7 224	x
	Str	-	23	104	238	365	x
	Bin	-	-	-	-	-	-
	See	-	-	-	2 609	2 609	-
Übr.Nieder- sachsen, Nordhessen	Eib	533	3 883	466	30 453	35 335	x
	Str	2	5 845	51	1 057	6 955	x
	Bin	-	64	-	22 505	22 569	-
	See	-	-	-	-	-	-
Luisburg	Eib	12	-	-	19 260	19 272	x
	Str	-	382	-	123	505	x
	Bin	-	472	-	104 733	105 205	10 401
	See	-	-	-	10 401	10 401	10 401
Ruhr- gebiet	Eib	347	1 828	12	116 065	118 252	x
	Str	38	5 924	67	1 054	7 083	x
	Bin	-	50	552	60 817	61 419	884
	See	-	-	-	884	884	884
west- falen	Eib	44	139	11	3 846	4 040	x
	Str	-	1 384	2	913	2 299	x
	Bin	-	-	-	703	703	-
	See	-	-	-	-	-	-
Nord- rheinland	Eib	848	3 220	1 506	98 563	104 137	x
	Str	1 018	10 758	2 492	15 228	29 496	x
	Bin	-	620	505	280 102	281 227	45 749
	See	-	-	-	45 749	45 749	45 749
Rheinland- Pfalz	Eib	1 205	233	71	15 094	16 603	x
	Str	78	1 599	50	1 037	2 764	x
	Bin	-	-	-	36 990	36 990	3 203
	See	-	-	-	3 203	3 203	3 203
Mittel-, Südhausen	Eib	602	1 033	775	29 243	31 653	x
	Str	60	5 078	61	4 884	10 083	x
	Bin	-	-	-	54 186	54 186	4 681
	See	-	-	-	4 681	4 681	4 681
Ludwigs- hafen, Mannheim	Eib	2 697	2 121	1 116	63 050	68 984	x
	Str	327	5 877	16	5 115	11 335	x
	Bin	-	40	-	137 094	137 134	2 531
	See	-	-	-	2 531	2 531	2 531
Oberrhein- gebiet	Eib	30	254	49	9 726	10 059	x
	Str	12	3 195	81	477	3 765	x
	Bin	-	-	-	10 373	10 373	268
	See	-	-	-	268	268	268
Neckar- gebiet	Eib	120	96	219	6 519	6 954	x
	Str	23	1 234	17	198	1 472	x
	Bin	-	-	-	6 378	6 378	-
	See	-	-	-	-	-	-
Franken	Eib	43	265	227	4 172	4 707	x
	Str	-	862	76	188	1 126	x
	Bin	-	-	200	722	922	-
	See	-	-	-	-	-	-
Südbayern, Oberpfalz	Eib	81	11 459	1 017	36 015	48 572	x
	Str	16	3 836	82	833	4 767	x
	Bin	-	-	-	9 912	9 912	-
	See	-	-	-	-	-	-
Zusammen	Eib	6 708	34 487	8 058	479 660	528 913	x
	Str ¹⁾	1 574	50 533	3 447	33 743	89 297	x
	Bin ¹⁾	-	2 864	1 387	726 370	730 621	67 717
	See ¹⁾	-	-	809	479 696	480 505	67 717
darunter Binnenseeverkehr	1)	-	-	-	67 717	67 717	x

1) Die im Binnenseeverkehr beförderten Mengen sind in gleicher Höhe sowohl in den Angaben für die Binnenschifffahrt als auch in denen für die Seeschifffahrt enthalten.

Versandgebiet						Summe der Spalten 5 und 11	Ver- kehrs- zweig	Empfangs- Verkehrs- gebiet
Saarland	Berlin(West)	Sow.S. von Berlin und sow. Res. Zone	Ausland	Zusammen (Sp. 7 - 10)	darunter Binnensee- verkehr 1)			
7	8	9	10	11	12	13		
-	5 502	62 887	21 225	89 614	x	135 645	Eib	Elbe-Ost- seegebiet
5	1 062	410	335	1 812	x	7 759	Str	
-	880	6 195	3 373	10 448	-	12 340	Bin	
-	-	-	166 500	166 500	-	453 504	See	
-	10 333	914	2 253	13 500	x	20 590	Eib	Unter-, Mittelwester- gebiet
-	91	26	83	200	x	1 535	Str	
-	-	-	-	-	-	1 711	Bin	
-	-	-	24 156	24 156	-	147 331	See	
-	-	145	832	977	x	8 201	Eib	Emsland, Oldenburg
-	88	14	25	127	x	492	Str	
-	-	-	-	-	-	-	Bin	
-	-	-	2 229	2 229	-	4 838	See	
-	1 090	7 287	4 666	13 043	x	48 378	Eib	Ubr. Nieder- sachsen, Nordhessen
8	1 713	32	746	2 499	x	9 454	Str	
-	-	-	230	230	-	22 799	Bin	
-	-	-	-	-	-	-	See	
-	-	2 019	1 926	3 945	x	23 217	Eib	Duisburg
-	27	-	96	123	x	628	Str	
-	-	-	44 970	44 970	359	150 175	Bin	
-	-	-	359	359	359	10 760	See	
-	43	9 289	27 999	37 331	x	155 583	Eib	Ruhr- gebiet
-	259	15	1 635	1 909	x	8 992	Str	
-	-	-	82 610	82 610	-	144 029	Bin	
-	-	-	-	-	-	884	See	
-	5	2 140	1 893	4 038	x	8 078	Eib	West- falen
6	173	23	115	317	x	2 616	Str	
-	-	-	-	-	-	703	Bin	
-	-	-	-	-	-	-	See	
40	48	8 487	31 406	39 981	x	144 118	Eib	Nord- rheinland
9	1 258	91	2 313	3 671	x	33 167	Str	
-	-	-	84 413	84 413	1 414	365 640	Bin	
-	-	-	1 414	1 414	1 414	47 163	See	
959	5	1 165	6 391	8 520	x	25 123	Eib	Rheinland- Pfalz
-	133	54	1 319	1 506	x	4 270	Str	
-	-	-	13 500	13 500	75	50 490	Bin	
-	-	-	75	75	75	3 278	See	
100	49	8 449	8 797	17 395	x	49 048	Eib	Mittel-, Südhausen
-	1 056	1	395	1 452	x	11 535	Str	
-	-	-	8 198	8 198	6	62 384	Bin	
-	-	-	6	6	6	4 687	See	
192	44	37 218	24 269	61 723	x	130 707	Eib	Ludwigs- hafen, Mannheim
-	93	35	543	671	x	12 006	Str	
-	-	-	67 370	67 370	855	204 504	Bin	
-	-	-	855	855	855	3 386	See	
10	15	2 668	12 918	15 611	x	25 670	Eib	Oberrhein- gebiet
-	87	-	423	510	x	4 275	Str	
-	-	-	5 191	5 191	147	15 564	Bin	
-	-	-	147	147	147	415	See	
85	6	2 605	9 911	12 607	x	19 561	Eib	Neckar- gebiet
16	202	17	329	564	x	2 036	Str	
-	-	-	3 676	3 676	-	10 054	Bin	
-	-	-	-	-	-	-	See	
-	4	2 186	1 692	3 882	x	8 589	Eib	Franken
-	1 371	6	81	1 458	x	2 584	Str	
-	-	-	1 430	1 430	-	2 352	Bin	
-	-	-	-	-	-	-	See	
-	15	5 615	24 523	30 153	x	78 725	Eib	Südbayern, Oberpfalz
-	269	22	188	479	x	5 246	Str	
-	-	-	1 645	1 645	-	11 557	Bin	
-	-	-	-	-	-	-	See	
1 386	17 159	153 074	180 701	352 320	x	881 233	Eib	Zusammen
44	7 882	746	8 626	17 298	x	106 595	Str	
-	880	6 195	316 606	323 681	2 856	1 054 302	Bin ¹⁾	
-	-	-	195 741	195 741	2 856	676 246	See ¹⁾	
-	-	-	2 856	2 856	x	70 573	darunter Binnenseeverk. 1)	

Gütergruppe: Düngemittel

Versand- Verkehrs- gebiet	Ver- kehrs- zweig	Empfangsgebiet					
		Saarland	Berlin (West)	Sow.S. von Berlin und sow. Bes. Zone	Ausland	Zusammen (Sp. 1 - 4)	darunter Binnensee- verkehr 1)
		1	2	3	4	5	6
Elbe-Ost- seegebiet	Eib	-	424	16 288	3 529	20 241	x
	Str	-	90	-	51	141	x
	Bin	-	-	3 821	12	3 833	-
	See	-	-	-	1 089 616	1 089 616	-
Unter-, Mittelwaser- gebiet	Eib	-	151	4 558	2 300	7 009	x
	Str	-	114	-	-	114	x
	Bin	-	-	-	-	-	-
	See	-	-	-	795 845	795 845	-
Emsland, Oldenburg	Eib	17	-	-	45	62	x
	Str	-	-	-	-	-	x
	Bin	-	-	-	5 973	5 973	-
	See	-	-	-	-	-	-
Übr. Nieder- sachsen, Nordhessen	Eib	100	5 499	1 911	122 571	130 081	x
	Str	-	360	15	16	391	x
	Bin	-	700	-	109 877	110 577	186
	See	-	-	-	186	186	186
Duisburg	Eib	-	3 856	44 622	64 658	113 136	x
	Str	-	5	-	40	45	x
	Bin	-	-	401	454 738	455 139	1 070
	See	-	-	-	1 070	1 070	1 070
Ruhr- gebiet	Eib	-	298	49 832	53 412	103 542	x
	Str	20	62	-	30	112	x
	Bin	-	-	-	150 569	150 569	1 585
	See	-	-	-	1 585	1 585	1 585
West- falen	Eib	106	-	-	368	474	x
	Str	-	18	-	44	62	x
	Bin	-	-	-	848	848	-
	See	-	-	-	-	-	-
Nord- rheinland	Eib	-	-	486	1 207	1 693	x
	Str	-	104	-	22	126	x
	Bin	-	-	-	19 245	19 245	70
	See	-	-	-	70	70	70
Rheinland- Pfalz	Eib	542	2	-	11 989	12 533	x
	Str	-	19	-	6	25	x
	Bin	-	-	-	6 322	6 322	100
	See	-	-	-	100	100	100
Mittel-, Südhausen	Eib	50	74	-	6 987	7 111	x
	Str	-	2	-	20	22	x
	Bin	-	-	-	188 793	188 793	-
	See	-	-	-	-	-	-
Ludwigs- hafen, Mannheim	Eib	163	139	1 052	43 349	44 703	x
	Str	-	2	-	19	21	x
	Bin	-	-	-	388 486	388 486	102
	See	-	-	-	102	102	102
Oberrhein- gebiet	Eib	-	-	72	29 969	30 041	x
	Str	-	14	-	-	14	x
	Bin	-	-	-	3 572	3 572	73
	See	-	-	-	73	73	73
Neckar- gebiet	Eib	1	35	-	184	220	x
	Str	-	83	-	-	83	x
	Bin	-	-	-	1 854	1 854	-
	See	-	-	-	-	-	-
Franken	Eib	-	30	-	116	146	x
	Str	-	75	-	-	75	x
	Bin	-	-	-	1 245	1 245	-
	See	-	-	-	-	-	-
Südbayern, Oberpfalz	Eib	-	-	-	663	663	x
	Str	-	163	-	-	163	x
	Bin	-	-	-	1 763	1 763	-
	See	-	-	-	-	-	-
Zusammen	Eib	979	10 508	118 821	341 347	471 655	x
	Str	20	1 111	15	248	1 394	x
	Bin	-	700	4 222	1 333 297	1 338 219	3 186
	See	-	-	-	1 888 647	1 888 647	3 186
darunter Binnenseeverkehr 1)		-	-	-	3 186	3 186	x

1) Die im Binnenseeverkehr beförderten Mengen sind in gleicher Höhe sowohl in den Angaben für die Binnenschifffahrt als auch in denen für die Seeschifffahrt enthalten.

Versandgebiet						Summe der Spalten 5 und 11	Ver- kehrs- zweig	Empfangs- Verkehrs- gebiet
Saarland	Berlin(West)	Sow.S. von Berlin und sow. Bes. Zone	Ausland	Zusammen (Sp. 7 - 10)	darunter Binnensee- verkehr 1)			
7	8	9	10	11	12	13		
-	28	185 081	63 654	248 763	x	269 004	Eib	Elbe-Ost- seegebiet
-	138	87	-	225	x	366	Str	
-	5 814	270 923	110	276 847	-	280 680	Bin	
-	-	-	179 481	179 481	-	1 269 097	See	
-	-	313	51 346	51 659	x	58 668	Eib	Unter-, Mittelwaser- gebiet
-	-	-	50	50	x	114	Str	
-	-	-	31 584	31 584	-	50	Bin	
-	-	-	-	-	-	827 429	See	
-	-	8 581	577	9 158	x	9 220	Eib	Emsland, Oldenburg
-	-	-	553	553	x	6 526	Str	
-	-	-	-	-	-	-	Bin	
-	-	-	-	-	-	-	See	
-	15	10 106	5 761	15 882	x	145 963	Eib	Übr. Nieder- sachsen, Nordhessen
-	33	-	23	56	x	447	Str	
-	-	-	-	-	-	110 577	Bin	
-	-	-	-	-	-	186	See	
-	-	56	521	577	x	113 713	Eib	Duisburg
-	-	-	-	-	x	45	Str	
-	250	160 937	144 429	305 616	-	760 755	Bin	
-	-	-	-	-	-	1 070	See	
-	-	1 238	1 047	2 285	x	105 827	Eib	Ruhr- gebiet
-	-	-	20	20	x	132	Str	
-	-	-	240	240	240	150 809	Bin	
-	-	-	240	240	240	1 825	See	
-	18	199	1 321	1 538	x	2 012	Eib	West- falen
-	-	-	-	-	x	62	Str	
-	-	-	-	-	-	848	Bin	
-	-	-	-	-	-	-	See	
19	-	696	1 586	2 301	x	3 994	Eib	Nord- rheinland
-	-	-	379	379	x	505	Str	
-	-	-	4 794	4 794	1	24 039	Bin	
-	-	-	1	1	1	71	See	
-	-	-	78 897	78 897	x	91 430	Eib	Rheinland- Pfalz
-	-	-	5	5	x	30	Str	
-	-	-	453	453	-	6 775	Bin	
-	-	-	-	-	-	100	See	
-	5	-	32 378	32 383	x	39 494	Eib	Mittel-, Südhausen
-	48	-	-	48	x	70	Str	
-	-	-	283	283	-	189 076	Bin	
-	-	-	-	-	-	-	See	
-	5	-	555	560	x	45 263	Eib	Ludwigs- hafen, Mannheim
-	-	-	-	-	x	21	Str	
-	-	-	5 746	5 746	-	394 232	Bin	
-	-	-	-	-	-	102	See	
-	-	278	6 219	6 497	x	36 538	Eib	Oberrhein- gebiet
-	-	-	-	-	x	14	Str	
-	-	-	95	95	-	3 667	Bin	
-	-	-	-	-	-	73	See	
-	-	-	32 822	32 822	x	33 042	Eib	Neckar- gebiet
-	4	-	20	24	x	107	Str	
-	-	-	-	-	-	1 854	Bin	
-	-	-	-	-	-	-	See	
-	-	10	20 701	20 711	x	20 857	Eib	Franken
-	14	-	-	14	x	89	Str	
-	-	-	-	-	-	1 245	Bin	
-	-	-	-	-	-	-	See	
281	-	15	33 754	34 050	x	34 713	Eib	Südbayern, Oberpfalz
-	21	-	-	21	x	184	Str	
-	-	-	-	-	-	1 763	Bin	
-	-	-	-	-	-	-	See	
300	71	206 573	331 139	538 083	x	1 009 738	Eib	Zusammen
-	258	87	447	792	x	2 186	Str	
-	6 064	431 860	156 753	594 677	241	1 932 896	Bin ¹⁾	
-	-	-	211 306	211 306	241	2 099 953	See ¹⁾	
-	-	-	241	241	x	3 427	darunter Binnenseeverk. 1)	

Gütergruppe: Rohstoffe und Halbwaren der Lederwirtschaft

Versand- Verkehrs- gebiet	Ver- kehrs- zweig	Empfangsgebiet					
		Saarland	Berlin (West)	Sow.S. von Berlin und sow.Bes.Zone	Ausland	Zusammen (Sp.1 - 4)	darunter Binnensee- verkehr 1)
		1	2	3	4	5	6
Elbe-Ost- seegebiet	Eib	-	17	4 013	12 007	16 037	x
	Str	-	171	8	172	351	x
	Bin	-	-	-	-	-	-
	See	-	-	131	9 959	10 090	-
Unter-, Mittelwaser- gebiet	Eib	-	-	-	78	78	x
	Str	-	1	-	-	1	x
	Bin	-	-	-	-	-	-
	See	-	-	-	1 449	1 449	-
Emsland, Oldenburg	Eib	-	-	-	39	39	x
	Str	-	-	-	78	78	x
	Bin	-	-	-	-	-	-
	See	-	-	-	-	-	-
Übr.Nieder- sachsen, Nordhessen	Eib	-	-	8	43	51	x
	Str	-	218	-	29	247	x
	Bin	-	-	-	956	956	956
	See	-	-	-	956	956	956
Duisburg	Eib	-	-	-	15	15	x
	Str	-	11	-	-	11	x
	Bin	-	-	-	147	147	3
	See	-	-	-	3	3	3
Ruhr- gebiet	Eib	1	-	-	170	171	x
	Str	-	44	-	750	794	x
	Bin	-	-	-	33	33	-
	See	-	-	-	-	-	-
West- falen	Eib	1	-	-	10	11	x
	Str	-	1	-	-	1	x
	Bin	-	-	-	-	-	-
	See	-	-	-	-	-	-
Nord- rheinland	Eib	2	-	6	412	420	x
	Str	-	120	2	141	263	x
	Bin	-	-	-	422	422	53
	See	-	-	-	53	53	53
Rheinland- Pfalz	Eib	24	-	41	174	239	x
	Str	-	1	-	9	10	x
	Bin	-	-	-	223	223	4
	See	-	-	-	4	4	4
Mittel-, Südhausen	Eib	-	-	28	247	275	x
	Str	-	22	-	13	35	x
	Bin	-	-	-	195	195	-
	See	-	-	-	-	-	-
Ludwigs- hafen, Mannheim	Eib	-	-	-	27	27	x
	Str	2	2	-	9	13	x
	Bin	-	-	-	301	301	1
	See	-	-	-	1	1	1
Oberrhein- gebiet	Eib	-	-	19	88	107	x
	Str	-	-	6	37	43	x
	Bin	-	-	-	476	476	-
	See	-	-	-	-	-	-
Neckar- gebiet	Eib	1	-	-	329	330	x
	Str	-	14	3	497	514	x
	Bin	-	-	-	445	445	-
	See	-	-	-	-	-	-
Franken	Eib	-	-	-	76	76	x
	Str	-	-	-	79	79	x
	Bin	-	-	-	-	-	-
	See	-	-	-	-	-	-
Südbayern, Oberpfalz	Eib	-	4	10	376	390	x
	Str	-	36	3	644	683	x
	Bin	-	-	-	55	55	-
	See	-	-	-	-	-	-
Zusammen	Eib	29	21	4 125	14 091	18 266	-
	Str	2	641	22	2 458	3 123	-
	Bin	-	-	-	3 253	3 253	1 017
	See	-	-	131	12 425	12 556	1 017
darunter Binnenseeverkehr 1)		-	-	-	1 017	1 017	x

1) Die im Binnenseeverkehr beförderten Mengen sind in gleicher Höhe sowohl in den Angaben für die Binnenschifffahrt als auch in denen für die Seeschifffahrt enthalten.

Gütergruppe: Rohstoffe und Halbwaren der Lederwirtschaft

Versandgebiet						Summe der Spalten 5 und 11	Ver- kehrs- zweig	Empfangs- Verkehrs- gebiet
Saarland	Berlin(West)	Sow.S. von Berlin und sow.Bes.Zone	Ausland	Zusammen (Sp. 7 - 10)	darunter Binnensee- verkehr 1)			
7	8	9	10	11	12	13		
-	-	-	707	707	x	16 744	Eib	Elbe-Ost- seegebiet
-	184	-	120	304	x	655	Str	
-	-	-	-	-	-	-	Bin	
-	-	-	102 450	102 450	-	112 540	See	
-	-	-	118	118	x	196	Eib	Unter-, Mittelweser- gebiet
-	26	-	11	37	x	38	Str	
-	-	-	-	-	-	-	Bin	
-	-	-	3 103	3 103	-	4 552	See	
-	-	-	37	37	x	76	Eib	Emsland, Oldenburg
-	20	-	4	24	x	102	Str	
-	-	-	-	-	-	-	Bin	
-	-	-	-	-	-	-	See	
-	-	-	436	436	x	487	Eib	Übr.Nieder- sachsen, Nordhessen
1	608	-	163	772	x	1 019	Str	
-	-	-	-	-	-	956	Bin	
-	-	-	-	-	-	956	See	
-	-	-	1	1	x	16	Eib	Duisburg
-	-	-	-	-	x	11	Str	
-	-	-	1 291	1 291	39	1 438	Bin	
-	-	-	39	39	39	42	See	
-	-	-	207	207	x	378	Eib	Ruhr- gebiet
-	138	-	2 906	3 044	x	3 838	Str	
-	-	-	-	-	-	33	Bin	
-	-	-	-	-	-	-	See	
-	-	-	97	97	x	108	Eib	West- falen
-	-	-	70	70	x	71	Str	
-	-	-	-	-	-	-	Bin	
-	-	-	-	-	-	-	See	
-	-	-	3 737	3 737	x	4 157	Eib	Nord- rheinland
-	56	-	1 094	1 150	x	1 413	Str	
-	-	-	2 374	2 374	450	2 796	Bin	
-	-	-	450	450	450	503	See	
2	-	33	3 161	3 196	x	3 435	Eib	Rheinland- Pfalz
7	9	-	213	229	x	239	Str	
-	-	-	2 767	2 767	56	2 990	Bin	
-	-	-	56	56	56	60	See	
2	-	-	2 021	2 023	x	2 298	Eib	Mittel-, Südhausen
13	135	-	572	720	x	755	Str	
-	-	-	224	224	-	419	Bin	
-	-	-	-	-	-	-	See	
10	-	-	84	94	x	121	Eib	Ludwigs- hafen, Mannheim
9	-	-	31	40	x	53	Str	
-	-	-	8 613	8 613	29	8 914	Bin	
-	-	-	29	29	29	30	See	
-	-	-	1 048	1 048	x	1 155	Eib	Oberrhein- gebiet
15	13	-	74	102	x	145	Str	
-	-	-	11 076	11 076	66	11 552	Bin	
-	-	-	66	66	66	66	See	
28	-	-	8 400	8 428	x	8 758	Eib	Neckar- gebiet
11	183	-	2 836	3 030	x	3 544	Str	
-	-	-	13 187	13 187	-	13 632	Bin	
-	-	-	-	-	-	-	See	
-	-	-	352	352	x	428	Eib	Franken
-	48	-	144	192	x	271	Str	
-	-	-	8	8	-	8	Bin	
-	-	-	-	-	-	-	See	
-	-	-	2 727	2 727	x	3 117	Eib	Südbayern, Oberpfalz
-	15	-	317	332	x	1 015	Str	
-	-	-	76	76	-	131	Bin	
-	-	-	-	-	-	-	See	
42	-	33	23 133	23 208	x	41 474	Eib	Zusammen
56	1 435	-	8 555	10 046	x	13 169	Str	
-	-	-	39 616	39 616	640	42 869	Bin ¹⁾	
-	-	-	106 193	106 193	640	118 749	See ¹⁾	
-	-	-	640	640	x	1 657	darunter Binnenseeverk. 1)	

1955

4. Versand und Empfang
b) im Verkehr mit Gebieten
in

Gütergruppe: Rohstoffe und Halbwaren der Textilwirtschaft

Versand- Verkehrs- gebiet	Ver- kehrs- zweig	Empfangsgebiet					
		Saarland	Berlin (West)	Sow.S. von Berlin und sow. Bes. Zone	Ausland	Zusammen (Sp. 1 - 4)	darunter Binnenseeg- verkehr 1)
		1	2	3	4	5	6
Elbe-Ost- seegebiet	Eib	-	2	12 366	38 878	51 246	x
	Str	-	252	242	110	604	x
	Bin	-	-	4 249	5 850	10 099	-
	See	-	-	-	60 136	60 136	-
Unter-, Mittelweser- gebiet	Eib	-	-	1 566	22 665	24 231	x
	Str	7	102	34	172	315	x
	Bin	-	-	-	36	36	-
	See	-	-	-	45 165	45 165	-
Emsland, Oldenburg	Eib	-	1	76	504	581	x
	Str	-	8	16	-	24	x
	Bin	-	-	-	-	-	-
	See	-	-	-	-	-	-
Übr. Nieder- sachsen, Nordhessen	Eib	37	3	127	3 716	3 883	x
	Str	3	487	25	15	530	x
	Bin	-	-	-	-	-	-
	See	-	-	-	-	-	-
Duisburg	Eib	-	-	-	145	145	x
	Str	-	24	-	-	24	x
	Bin	-	-	-	729	729	1
	See	-	-	-	1	1	1
Ruhr- gebiet	Eib	4	2	-	616	622	x
	Str	-	20	-	194	214	x
	Bin	-	-	-	1	1	-
	See	-	-	-	-	-	-
West- falen	Eib	-	-	-	4 171	4 171	x
	Str	-	396	20	331	747	x
	Bin	-	-	-	-	-	-
	See	-	-	-	-	-	-
Nord- rheinland	Eib	6	30	169	13 302	13 507	x
	Str	7	226	267	316	816	x
	Bin	-	-	-	3 868	3 868	155
	See	-	-	-	155	155	155
Rheinland- Pfalz	Eib	235	-	379	1 040	1 654	x
	Str	6	8	-	31	45	x
	Bin	-	-	-	467	467	67
	See	-	-	-	67	67	67
Mittel-, Südhausen	Eib	-	-	-	1 822	1 822	x
	Str	-	23	14	11	48	x
	Bin	-	-	-	213	213	32
	See	-	-	-	32	32	32
Ludwigs- hafen, Mannheim	Eib	24	13	-	1 063	1 100	x
	Str	-	9	-	5	14	x
	Bin	-	-	-	1 719	1 719	38
	See	-	-	-	38	38	38
Oberrhein- gebiet	Eib	91	10	76	2 739	2 916	x
	Str	2	9	5	165	181	x
	Bin	-	-	-	837	837	29
	See	-	-	-	29	29	29
Neckar- gebiet	Eib	24	-	-	3 888	3 912	x
	Str	9	13	14	89	125	x
	Bin	-	-	-	119	119	-
	See	-	-	-	-	-	-
Franken	Eib	15	-	379	1 706	2 100	x
	Str	-	175	16	52	243	x
	Bin	-	-	-	13	13	-
	See	-	-	-	-	-	-
Südbayern, Oberpfalz	Eib	6	6	-	6 209	6 221	x
	Str	-	163	24	64	251	x
	Bin	-	-	-	6 174	6 174	-
	See	-	-	-	-	-	-
Zusammen	Eib	442	67	15 138	102 464	118 111	x
	Str ¹⁾	34	1 915	677	1 555	4 181	x
	Bin ¹⁾	-	-	4 249	20 026	24 275	322
	See ¹⁾	-	-	-	105 623	105 623	322
darunter Binnenseeverkehr	¹⁾	-	-	-	322	322	x

1) Die im Binnenseeverkehr beförderten Mengen sind in gleicher Höhe sowohl in den Angaben für die Binnenschifffahrt als auch in denen für die Seeschifffahrt enthalten.

Gütergruppe: Rohstoffe und Halbwaren der Textilwirtschaft

Versandgebiet						Summe der Spalten 5 und 11	Ver- kehrs- zweig	Empfangs- Verkehrs- gebiet
Saarland	Berlin(West)	Sow.S. von Berlin und sow.Bes.Zone	Ausland	Zusammen (Sp. 7 - 10)	darunter Binnensee- verkehr 1)			
7	8	9	10	11	12	13		
31	47	2 763	8 598	11 439	x	62 685	Eib	Elbe-Ost- seegebiet
-	321	14	99	434	x	1 038	Str	
-	-	-	-	-	-	10 099	Bin	
-	-	-	225 381	225 381	-	285 517	See	
-	31	27	3 268	3 326	x	27 557	Eib	Unter-, Mittelweser- gebiet
-	829	6	104	939	x	1 254	Str	
-	-	-	160	160	-	196	Bin	
-	-	-	407 230	407 230	-	452 395	See	
-	-	-	2 577	2 577	x	3 158	Eib	Emsland, Oldenburg
-	851	-	17	868	x	892	Str	
-	-	-	-	-	-	-	Bin	
-	-	-	-	-	-	-	See	
12	6	6	8 308	8 332	x	12 215	Eib	Übr.Nieder- sachsen, Nordhessen
-	3 479	29	425	3 933	x	4 463	Str	
-	-	-	-	-	-	-	Bin	
-	-	-	-	-	-	-	See	
-	-	-	123	123	x	268	Eib	Duisburg
-	25	-	-	25	x	49	Str	
-	-	-	423	423	61	1 152	Bin	
-	-	-	61	61	61	62	See	
-	-	-	852	852	x	1 474	Eib	Ruhr- gebiet
-	44	-	43	87	x	301	Str	
-	-	-	-	-	-	1	Bin	
-	-	-	-	-	-	-	See	
6	-	18	21 345	21 369	x	25 540	Eib	West- falen
-	1 518	-	833	2 351	x	3 098	Str	
-	-	-	-	-	-	-	Bin	
-	-	-	-	-	-	-	See	
26	-	5	15 336	15 367	x	28 874	Eib	Nord- rheinland
-	552	34	467	1 053	x	1 869	Str	
-	-	-	36 148	36 148	1 428	40 016	Bin	
-	-	-	1 428	1 428	1 428	1 583	See	
866	-	-	8 739	9 605	x	11 259	Eib	Rheinland- Pfalz
32	215	-	85	332	x	377	Str	
-	-	-	8 389	8 389	127	8 856	Bin	
-	-	-	127	127	127	194	See	
29	-	-	1 172	1 201	x	3 023	Eib	Mittel-, Südhausen
-	55	5	131	191	x	239	Str	
-	-	-	33	33	-	246	Bin	
-	-	-	-	-	-	32	See	
22	2	-	227	251	x	1 351	Eib	Ludwigs- hafen, Mannheim
-	-	-	1	1	x	15	Str	
-	-	-	4 834	4 834	59	6 553	Bin	
-	-	-	59	59	59	97	See	
112	-	-	10 924	11 036	x	13 952	Eib	Oberrhein- gebiet
-	649	-	233	882	x	1 063	Str	
-	-	-	4 220	4 220	76	5 057	Bin	
-	-	-	76	76	76	105	See	
10	-	-	7 164	7 174	x	11 086	Eib	Neckar- gebiet
-	790	5	513	1 308	x	1 433	Str	
-	-	-	1 107	1 107	-	1 226	Bin	
-	-	-	-	-	-	-	See	
-	-	-	10 080	10 080	x	12 180	Eib	Franken
6	1 502	10	162	1 680	x	1 923	Str	
-	-	-	60	60	-	73	Bin	
-	-	-	-	-	-	-	See	
19	-	-	19 462	19 481	x	25 702	Eib	Südbayern, Oberpfalz
-	606	5	342	953	x	1 204	Str	
-	-	-	1 802	1 802	-	7 976	Bin	
-	-	-	-	-	-	-	See	
1 133	86	2 819	118 175	122 213	x	240 324	Eib	Zusammen
38	11 436	108	3 455	15 037	x	19 218	Str	
-	-	-	57 176	57 176	1 751	81 451	Bin 1)	
-	-	-	634 362	634 362	1 751	739 985	See 1)	
-	-	-	1 751	1 751	x	2 073	darunter Binnenseeverk. 1)	

Gütergruppe: Holz und Holzwaren

Versand- Verkehrs- gebiet	Ver- kehrs- zweig	Empfangsgebiet					
		Saarland	Berlin (West)	Sow.S. von Berlin und sow. Bes. Zone	Ausland	Zusammen (Sp. 1 - 4)	darunter Binnensee- verkehr 1)
		1	2	3	4	5	6
Elbe-Ost- seegebiet	Eib	47	4 607	7 553	222 206	234 413	x
	Str	4	14 448	199	303	14 954	x
	Bin	-	109	2 852	2 021	4 982	-
	See	-	-	-	120 486	120 486	-
Unter-, Mittelwaser- gebiet	Eib	110	260	113	14 961	15 444	x
	Str	11	6 695	18	173	6 897	x
	Bin	-	-	-	75	75	-
	See	-	-	-	32 318	32 318	-
Emsland, Oldenburg	Eib	9	37	-	181	227	x
	Str	21	1 587	1	28	1 637	x
	Bin	-	-	-	251	251	-
	See	-	-	-	138	138	-
Übr. Nieder- sachsen, Nordhessen	Eib	385	7 491	938	7 691	16 505	x
	Str	375	35 622	131	3 275	39 403	x
	Bin	-	-	-	10	10	-
	See	-	-	-	-	-	-
Duisburg	Eib	4	-	-	90	94	x
	Str	1	17	-	70	88	x
	Bin	-	-	-	4 507	4 507	277
	See	-	-	-	277	277	277
Ruhr- gebiet	Eib	17	30	139	1 481	1 667	x
	Str	22	549	-	166	737	x
	Bin	-	-	-	982	982	7
	See	-	-	-	7	7	7
West- falen	Eib	90	721	257	1 872	2 940	x
	Str	73	5 050	35	2 261	7 419	x
	Bin	-	-	-	-	-	-
	See	-	-	-	-	-	-
Nord- rheinland	Eib	114	107	114	1 677	2 012	x
	Str	12	718	18	358	1 106	x
	Bin	-	-	-	4 557	4 557	1 799
	See	-	-	-	1 799	1 799	1 799
Rheinland- Pfalz	Eib	41 493	434	581	9 147	51 655	x
	Str	228	1 952	32	1 697	3 909	x
	Bin	-	-	-	7 470	7 470	112
	See	-	-	-	112	112	112
Mittel-, Südhausen	Eib	119	298	600	1 434	2 451	x
	Str	154	3 675	101	933	4 863	x
	Bin	-	-	-	8 359	8 359	10
	See	-	-	-	10	10	10
Ludwigs- hafen, Mannheim	Eib	448	6	-	1 707	2 161	x
	Str	14	135	3	35	187	x
	Bin	-	-	-	10 019	10 019	118
	See	-	-	-	118	118	118
Oberrhein- gebiet	Eib	1 016	612	1 049	19 093	21 770	x
	Str	97	846	-	1 245	2 188	x
	Bin	-	-	-	16 872	16 872	139
	See	-	-	-	139	139	139
Neckar- gebiet	Eib	504	1 199	674	9 260	11 637	x
	Str	162	1 907	28	1 593	3 690	x
	Bin	-	-	-	295	295	-
	See	-	-	-	-	-	-
Franken	Eib	482	4 001	2 650	2 549	9 682	x
	Str	5	36 831	132	521	37 489	x
	Bin	-	-	-	3 150	3 150	-
	See	-	-	-	-	-	-
Südbayern, Oberpfalz	Eib	627	7 013	641	19 384	27 665	x
	Str	114	37 724	435	2 347	40 620	x
	Bin	-	-	-	5 341	5 341	-
	See	-	-	-	-	-	-
Zusammen	Eib	45 465	26 816	15 309	312 733	400 323	x
	Str	1 293	147 756	1 133	15 005	165 187	x
	Bin	-	109	2 852	63 909	66 870	2 462
	See	-	-	-	155 404	155 404	2 462
darunter Binnenseeverkehr	1)	-	-	-	2 462	2 462	x

1) Die im Binnenseeverkehr beförderten Mengen sind in gleicher Höhe sowohl in den Angaben für die Binnenschifffahrt als auch in denen für die Seeschifffahrt enthalten.

Versandgebiet						Summe der Spalten 5 und 11	Ver- kehrs- zweig	Empfangs- Verkehrs- gebiet
Saarland	Berlin(West)	Sow.S. von Berlin und sow.Bes.Zone	Ausland	Zusammen (Sp. 7 - 10)	darunter Binnenseer- verkehr 1)			
7	8	9	10	11	12	13		
73	643	8 679	95 741	105 136	x	339 549	Eib	Elbe-Ost- seegebiet
-	478	54	1 925	2 457	x	17 411	Str	
-	585	-	53 512	54 097	21 335	59 079	Bin	
-	-	-	1 327 839	1 321 839	21 335	1 448 325	See	
-	172	1 441	31 320	32 933	x	48 377	Eib	Unter-, Mittelwaser- gebiet
-	226	1 674	415	2 315	x	9 212	Str	
-	-	-	2 815	2 815	-	2 890	Bin	
-	-	-	489 960	489 960	-	522 278	See	
271	4	183	9 047	9 505	x	9 732	Eib	Emsland, Oldenburg
-	37	372	285	694	x	2 331	Str	
-	-	-	307	307	102	558	Bin	
-	-	-	86 018	86 018	102	86 156	See	
382	879	24 087	217 370	242 718	x	259 223	Eib	Übr.Nieder- sachsen, Nordhessen
361	839	286	7 951	9 437	x	48 840	Str	
-	78	-	2 715	2 793	-	2 803	Bin	
-	-	-	-	-	-	-	See	
21	9	206	6 518	6 754	x	6 848	Eib	Luisburg
48	21	32	494	595	x	683	Str	
-	-	-	130 517	130 517	28 893	135 024	Bin	
-	-	-	28 893	28 893	28 893	29 170	See	
6 876	96	33 549	83 164	123 685	x	125 352	Eib	Ruhr- gebiet
319	172	28	3 118	3 637	x	4 374	Str	
-	973	-	723 151	724 124	89 309	725 106	Bin	
-	-	-	89 309	89 309	89 309	89 316	See	
114	205	1 998	31 627	33 944	x	36 884	Eib	West- falen
572	455	110	4 581	5 718	x	13 137	Str	
-	2 301	-	9 746	12 047	4 903	12 047	Bin	
-	-	-	4 903	4 903	4 903	4 903	See	
998	16	5 946	98 806	105 766	x	107 778	Eib	Nord- rheinland
1 147	277	97	8 979	10 500	x	11 606	Str	
-	-	-	218 868	218 868	42 222	223 425	Bin	
-	-	-	42 222	42 222	42 222	44 021	See	
11 856	44	1 061	104 475	117 436	x	169 091	Eib	Rheinland- Pfalz
8 750	47	36	4 797	13 630	x	17 539	Str	
-	-	-	49 344	49 344	1 511	56 814	Bin	
-	-	-	1 511	1 511	1 511	1 623	See	
3 670	2 854	1 209	49 264	56 997	x	59 448	Eib	Mittel-, Südhausen
2 485	128	89	3 477	6 179	x	11 042	Str	
-	-	-	54 175	54 175	177	62 534	Bin	
-	-	-	177	177	177	187	See	
14 730	-	118	97 783	112 631	x	114 792	Eib	Ludwigs- hafen, Mannheim
6 001	17	7	3 274	9 299	x	9 486	Str	
-	-	-	89 715	89 715	1 429	99 734	Bin	
-	-	-	1 429	1 429	1 429	1 547	See	
2 931	-	-	36 414	39 345	x	61 115	Eib	Oberrhein- gebiet
142	357	17	1 909	2 425	x	4 613	Str	
-	-	-	60 777	60 777	904	77 649	Bin	
-	-	-	904	904	904	1 043	See	
3 374	5	693	99 482	103 554	x	115 191	Eib	Neckar- gebiet
3 060	63	61	9 922	13 106	x	16 796	Str	
-	-	-	24 001	24 001	-	24 296	Bin	
-	-	-	-	-	-	-	See	
2 861	149	1 514	92 857	97 381	x	107 063	Eib	Franken
1 857	266	106	4 476	6 705	x	44 194	Str	
-	-	-	84 604	84 604	-	87 754	Bin	
-	-	-	-	-	-	-	See	
465	23	272	316 795	317 555	x	345 220	Eib	Sudbayern, Oberpfalz
394	199	246	7 813	8 652	x	49 272	Str	
-	-	-	102 327	102 327	-	107 668	Bin	
-	-	-	-	-	-	-	See	
48 622	5 099	80 956	1 370 663	1 505 340	x	1 905 663	Eib	Zusammen
25 136	3 582	3 215	63 416	95 349	x	260 536	Str	
-	3 937	-	1 606 574	1 610 511	190 785	1 677 381	Bin ¹⁾	
-	-	-	2 073 165	2 073 165	190 785	2 228 569	See ¹⁾	
-	-	-	190 785	190 785	x	193 247	darunter Binnenseeverk. 1)	

1955

4. Versand und Empfang
b) im Verkehr mit Gebieten
in

Gütergruppe: Zellstoff, Papier

Versand- Verkehrs- gebiet	Ver- kehrs- zweig	Empfangsgebiet					
		Saarland	Berlin (West)	Low.S. von Berlin und sow. Bes. Zone	Ausland	Zusammen (Sp. 1 - 4)	darunter Binnensee- verkehr 1)
		1	2	3	4	5	6
Elbe-Ost- seegebiet	Eib	5	2 155	642	15 978	18 780	x
	Str	-	15 740	230	105	16 075	x
	Bin	-	6 140	-	40	6 180	-
	See	-	-	432	178 119	178 551	-
Unter-, Littelweser- gebiet	Eib	-	-	-	721	721	x
	Str	-	507	270	117	894	x
	Bin	-	-	-	-	-	-
	See	-	-	-	33 760	33 760	-
Emsland, Oldenburg	Eib	-	-	-	34	34	x
	Str	-	412	42	56	510	x
	Bin	-	-	-	-	-	-
	See	-	-	-	-	-	-
Ubr. Nieder- sachsen, Nordhessen	Eib	3	33	-	692	728	x
	Str	-	6 998	12	83	7 093	x
	Bin	-	-	-	-	-	-
	See	-	-	-	-	-	-
Luisburg	Eib	-	-	-	17	17	x
	Str	-	24	-	12	36	x
	Bin	-	-	-	3 043	3 043	31
	See	-	-	-	31	31	31
Ruhr- gebiet	Eib	-	27	-	6	33	x
	Str	54	1 011	43	26	1 134	x
	Bin	-	-	-	1 270	1 270	339
	See	-	-	-	339	339	339
West- falen	Eib	17	2 513	411	2 525	5 466	x
	Str	-	11 244	20	1 572	12 836	x
	Bin	-	-	-	-	-	-
	See	-	-	-	-	-	-
Nord- rheinland	Eib	15	42	-	2 863	2 920	x
	Str	-	13 718	133	1 070	14 921	x
	Bin	-	-	-	5 524	5 524	426
	See	-	-	-	426	426	426
Rheinland- Pfalz	Eib	84	581	52	3 788	4 505	x
	Str	-	1 879	-	37	1 916	x
	Bin	-	-	-	4 514	4 514	12
	See	-	-	-	12	12	12
Mittel-, Südhausen	Eib	15	-	1 369	1 237	2 621	x
	Str	-	3 688	8	53	3 749	x
	Bin	-	-	-	11 163	11 163	29
	See	-	-	-	29	29	29
Ludwigs- hafen, Mannheim	Eib	43	-	-	3 564	3 607	x
	Str	-	1 827	-	88	1 915	x
	Bin	-	-	-	10 122	10 122	126
	See	-	-	-	126	126	126
Oberrhein- gebiet	Eib	5	364	-	2 420	2 789	x
	Str	-	6 576	281	177	7 034	x
	Bin	-	-	-	3 726	3 726	22
	See	-	-	-	22	22	22
Neckar- gebiet	Eib	6	4 158	6	9 646	13 816	x
	Str	-	8 756	8	150	8 914	x
	Bin	-	-	-	682	682	-
	See	-	-	-	-	-	-
Franken	Eib	196	868	13	9 885	10 962	x
	Str	-	4 833	21	23	4 877	x
	Bin	-	-	-	7 113	7 113	-
	See	-	-	-	-	-	-
Südbayern, Oberpfalz	Eib	10	1 547	209	15 981	17 747	x
	Str	2	15 203	291	366	15 862	x
	Bin	-	-	-	731	731	-
	See	-	-	-	-	-	-
Zusammen	Eib	399	12 288	2 702	69 357	84 746	x
	Str ¹⁾	56	92 416	1 359	3 935	97 766	x
	Bin ¹⁾	-	6 140	-	47 928	54 068	985
	See ¹⁾	-	-	432	212 864	213 296	985
darunter Binnenseeverkehr 1)		-	-	-	985	985	x

1) Die im Binnenseeverkehr beförderten Mengen sind in gleicher Höhe sowohl in den Angaben für die Binnenschifffahrt als auch in denen für die Seeschifffahrt enthalten.

Versandgebiet						Summe der Spalten 5 und 11	Ver- kehrs- zweig	Empfangs- Verkehrs- gebiet
Saarland	Berlin(West)	Sow.S. von Berlin und sow.Bes.Zone	Ausland	Zusammen (Sp. 7 - 10)	darunter Binnensee- verkehr 1)			
7	8	9	10	11	12	13		
-	82	18 341	38 316	56 739	x	75 519	Eib	Elbe-Ost- seegebiet
-	2 049	250	754	3 053	x	19 128	Str	
-	2 043	-	16 832	18 875	-	25 055	Bin	
-	-	-	232 712	232 712	-	411 263	See	
-	20	311	4 255	4 586	x	5 307	Eib	Unter-, Mittelweser- gebiet
-	58	40	3	101	x	995	Str	
-	-	-	-	-	-	-	Bin	
-	-	-	300 870	300 870	-	334 630	See	
-	5	91	139	235	x	269	Eib	Emsland, Oldenburg
-	6	86	34	126	x	636	Str	
-	-	-	216	216	-	216	Bin	
-	-	-	-	-	-	-	See	
-	46	1 118	14 046	15 210	x	15 938	Eib	Übr.Nieder- sachsen, Nordhessen
-	2 976	110	1 578	4 664	x	11 757	Str	
-	-	-	315	315	-	315	Bin	
-	-	-	-	-	-	-	See	
-	-	-	-	-	x	17	Eib	Duisburg
-	10	-	23	33	x	69	Str	
-	-	-	12 476	12 476	251	15 519	Bin	
-	-	-	251	251	251	282	See	
-	63	122	1 483	1 668	x	1 701	Eib	Ruhr- gebiet
16	497	44	1 241	1 798	x	2 932	Str	
-	-	-	5 446	5 446	-	6 716	Bin	
-	-	-	-	-	-	339	See	
-	121	76	3 211	3 408	x	8 874	Eib	West- falen
-	604	-	2 617	3 221	x	16 057	Str	
-	-	-	676	676	-	676	Bin	
-	-	-	-	-	-	-	See	
60	25	363	26 325	26 773	x	29 693	Eib	Nord- rheinland
25	1 870	148	9 303	11 346	x	26 267	Str	
-	-	-	160 068	160 068	9 443	165 592	Bin	
-	-	-	9 443	9 443	9 443	9 869	See	
-	-	57	8 462	8 519	x	13 024	Eib	Rheinland- Pfalz
158	261	-	459	878	x	2 794	Str	
-	-	-	7 985	7 985	95	12 499	Bin	
-	-	-	95	95	95	107	See	
-	-	291	5 364	5 655	x	8 276	Eib	Mittel-, Südhausen
108	749	22	1 498	1 377	x	5 126	Str	
-	-	-	13 732	13 732	15	24 895	Bin	
-	-	-	15	15	15	44	See	
-	-	97	1 189	1 286	x	4 893	Eib	Ludwigs- hafen, Mannheim
-	55	21	220	296	x	2 211	Str	
-	-	-	36 611	36 611	9	46 733	Bin	
-	-	-	9	9	9	135	See	
1	-	59	7 932	7 992	x	10 781	Eib	Oberrhein- gebiet
-	318	-	600	918	x	7 952	Str	
-	-	-	46 327	46 327	73	50 053	Bin	
-	-	-	73	73	73	95	See	
-	-	250	3 999	4 249	x	18 065	Eib	Neckar- gebiet
31	590	15	1 568	2 204	x	11 118	Str	
-	-	-	30 985	30 985	-	31 667	Bin	
-	-	-	-	-	-	-	See	
-	5	579	3 643	4 227	x	15 189	Eib	Franken
-	4 701	97	1 491	6 289	x	11 166	Str	
-	-	-	2 871	2 871	-	9 984	Bin	
-	-	-	-	-	-	-	See	
-	6	173	53 145	53 324	x	71 071	Eib	Sudbayern, Oberpfalz
-	542	45	2 956	3 543	x	19 405	Str	
-	-	-	40 331	40 331	-	41 062	Bin	
-	-	-	-	-	-	-	See	
61	373	21 928	171 509	193 871	x	278 617	Eib	Zusammen
338	15 286	878	23 345	39 847	x	137 613	Str	
-	2 043	-	374 871	376 914	9 886	430 982	Bin1)	
-	-	-	543 468	543 468	9 886	756 764	See1)	
-	-	-	9 886	9 886	x	10 871	darunter Binnenseeverk. 1)	

1955

4. Versand und Empfang
b) im Verkehr mit Gebieten
in

Gütergruppe: Kunststein-, Ton-, Glaswaren

Versand- Verkehrs- gebiet	Ver- kehrs- zweig	Empfangsgebiet					
		Saarland	Berlin (West)	Sow.S. von Berlin und sow.Bes.Zone	Ausland	Zusammen (Sp.1 - 4)	darunter Binnensee- verkehr 1)
		1	2	3	4	5	6
Elbe-Ost- seegebiet	Eib	9	410	96	2 727	3 242	x
	Str	-	11 363	122	73	11 558	x
	Bin	-	410	-	5	415	-
	See	-	-	-	206 192	206 192	-
Unter-, Mittelweser- gebiet	Eib	-	-	-	2 233	2 233	x
	Str	18	1 313	8	8 681	10 020	x
	Bin	-	-	-	467	467	-
	See	-	-	-	64 041	64 041	-
Emsland, Oldenburg	Eib	1	-	-	777	778	x
	Str	-	1 365	-	33	1 398	x
	Bin	-	-	-	-	-	-
	See	-	-	-	-	-	-
Übr.Nieder- sachsen, Nordhessen	Eib	197	377	204	27 014	27 832	x
	Str	15	53 642	61	2 280	56 025	x
	Bin	-	-	-	-	-	-
	See	-	-	-	-	-	-
Duisburg	Eib	364	-	-	9 071	9 435	x
	Str	35	228	-	770	1 033	x
	Bin	-	-	-	19 714	19 714	647
	See	-	-	-	647	647	647
Ruhr- gebiet	Eib	144	125	357	32 408	33 034	x
	Str	174	12 295	28	865	13 362	x
	Bin	-	-	-	3 642	3 642	553
	See	-	-	-	553	553	553
West- falen	Eib	980	12	-	2 411	3 403	x
	Str	10	1 985	1	357	2 353	x
	Bin	-	-	-	-	-	-
	See	-	-	-	-	-	-
Nord- rheinland	Eib	964	438	46	84 283	94 731	x
	Str	450	16 226	103	6 340	23 119	x
	Bin	-	-	-	49 024	49 024	5 077
	See	-	-	-	5 077	5 077	5 077
Rheinland- Pfalz	Eib	33 089	900	71	86 750	120 890	x
	Str	21 434	5 334	308	25 090	52 166	x
	Bin	-	-	-	27 514	27 514	2 333
	See	-	-	-	2 333	2 333	2 333
Mittel-, Süd Hessen	Eib	3 362	90	45	21 594	25 091	x
	Str	68	7 031	62	876	8 037	x
	Bin	-	-	-	3 172	3 172	21
	See	-	-	-	21	21	21
Ludwigs- hafen, Mannheim	Eib	223	116	16	1 356	1 711	x
	Str	72	108	1	191	372	x
	Bin	-	-	-	8 501	8 501	220
	See	-	-	-	220	220	220
Oberrhein- gebiet	Eib	16	2	-	4 571	4 589	x
	Str	228	506	-	219	953	x
	Bin	-	-	-	1 883	1 883	4
	See	-	-	-	4	4	4
Neckar- gebiet	Eib	311	-	-	2 582	2 893	x
	Str	388	2 359	33	563	3 343	x
	Bin	-	-	-	2 189	2 189	-
	See	-	-	-	-	-	-
Franken	Eib	912	242	1 865	20 008	23 027	x
	Str	190	13 474	105	1 784	15 553	x
	Bin	-	-	-	687	687	-
	See	-	-	-	-	-	-
Südbayern, Oberpfalz	Eib	180	406	34	22 994	23 614	x
	Str	67	6 424	183	2 818	9 492	x
	Bin	-	-	-	1 614	1 614	-
	See	-	-	-	-	-	-
	Eib	49 752	3 158	2 814	320 779	376 503	x
	Str	23 149	133 680	1 015	50 940	208 784	x
	Bin ¹⁾	-	410	-	118 412	118 822	8 855
	See ¹⁾	-	-	-	279 088	279 088	8 855
darunter Binnenseeverkehr	1)	-	-	-	8 855	8 855	x

1) Die im Binnenseeverkehr beförderten Mengen sind in gleicher Höhe sowohl in den Angaben für die Binnenschifffahrt als auch in denen für die Seeschifffahrt enthalten.

Versandgebiet						Summe der Spalten 5 und 11	Ver- kehrs- zweig	Empfangs- Verkehrs- gebiet
Saarland	Berlin(West)	Sow.S. von Berlin und sow. Bes. Zone	Ausland	Zusammen (Sp. 7 - 10)	darunter Binnensee- verkehr 1)			
7	8	9	10	11	12	13		
511	458	40 442	72 773	114 184	x	117 426	Eib	Elbe-Ost- seegebiet
-	6 132	2 090	1 856	10 078	x	21 636	Str	
-	1 504	920	39 724	42 148	-	42 563	Bin	
-	-	-	12 916	12 916	-	219 108	See	
91	339	6 162	12 259	18 851	x	21 084	Eib	Unter-, Mittelweser- gebiet
20	1 063	277	1 627	2 987	x	13 007	Str	
-	-	-	-	-	-	467	Bin	
-	-	-	1 224	1 224	-	65 265	See	
-	3	674	1 629	2 306	x	3 084	Eib	Emsland, Oldenburg
-	448	37	304	789	x	2 187	Str	
-	-	-	131	131	-	131	Bin	
-	-	-	552	552	-	552	See	
144	596	26 158	6 036	32 934	x	60 766	Eib	Ubr. Nieder- sachsen, Nordhessen
215	9 035	1 226	595	11 071	x	67 096	Str	
-	397	-	577	974	251	974	Bin	
-	-	-	251	251	251	251	See	
36	-	1 391	6 264	7 691	x	17 126	Eib	Duisburg
-	98	106	-	204	x	1 237	Str	
-	-	-	586	586	56	20 300	Bin	
-	-	-	56	56	56	703	See	
193	10	7 971	20 893	29 067	x	62 101	Eib	Ruhr- gebiet
112	1 155	227	1 296	2 790	x	16 152	Str	
-	-	-	1 725	1 725	280	5 367	Bin	
-	-	-	280	280	280	833	See	
414	67	2 957	9 830	13 268	x	16 671	Eib	West- falen
38	1 157	206	1 039	2 440	x	4 793	Str	
-	-	-	-	97	-	97	Bin	
-	-	-	-	-	-	-	See	
2 276	129	5 859	25 935	34 199	x	128 930	Eib	Nord- rheinland
221	5 038	312	2 170	7 741	x	30 860	Str	
-	-	-	5 608	5 608	565	54 632	Bin	
-	-	-	565	565	565	5 642	See	
718	3	83	2 411	3 215	x	124 105	Eib	Rheinland- Pfalz
1 142	4 130	743	2 221	6 236	x	58 402	Str	
-	-	-	156	156	105	27 670	Bin	
-	-	-	105	105	105	2 438	See	
1 225	6	4 046	2 370	7 647	x	32 738	Eib	Mittel-, Südhausen
1 697	5 330	597	466	8 090	x	16 127	Str	
-	-	-	6 951	6 951	-	10 123	Bin	
-	-	-	-	-	-	21	See	
8 474	4	656	502	9 636	x	11 347	Eib	Ludwigs- hafen, Mannheim
1 530	1 172	130	127	2 959	x	3 331	Str	
-	243	-	2 036	2 279	288	10 780	Bin	
-	-	-	288	288	288	508	See	
410	13	630	1 278	2 331	x	6 920	Eib	Oberrhein- gebiet
497	3 096	194	412	4 199	x	5 152	Str	
-	-	-	46	46	44	1 929	Bin	
-	-	-	44	44	44	48	See	
1 169	184	1 162	1 630	4 145	x	7 038	Eib	Neckar- gebiet
764	8 373	159	466	9 762	x	13 105	Str	
-	-	-	-	-	-	2 189	Bin	
-	-	-	-	-	-	-	See	
924	64	2 247	9 131	12 366	x	35 393	Eib	Franken
352	5 586	668	142	6 748	x	22 301	Str	
-	-	-	-	-	-	687	Bin	
-	-	-	-	-	-	-	See	
451	103	914	13 153	14 621	x	38 235	Eib	Südbayern, Oberpfalz
123	5 790	424	340	6 677	x	16 169	Str	
-	-	-	163	163	-	1 777	Bin	
-	-	-	-	-	-	-	See	
17 036	1 979	101 352	186 094	306 461	x	682 964	Eib	Zusammen
6 711	57 603	7 396	11 061	82 771	x	291 555	Str	
-	2 241	920	57 703	60 864	1 589	179 686	Bin ¹⁾	
-	-	-	16 281	16 281	1 589	295 369	See ¹⁾	
-	-	-	1 589	1 589	x	10 444	darunter Binnenseeverk. 1)	

1955

4. Versand und Empfang
b) im Verkehr mit Gebieten
in

Gütergruppe: Eisen und Stahl, Eisen- und Stahlwaren

Versand- Verkehrs- gebiet	Ver- kehrs- zweig	Empfangsgebiet					
		Saarland	Berlin (West)	Sow.S. von Berlin und sow.Bes.Zone	Ausland	Zusammen (Sp.1 - 4)	darunter Binnensee- verkehr 1)
		1	2	3	4	5	6
Elbe-Ost- seegebiet	Eib	610	8 456	773	47 760	57 599	x
	Str	6	14 337	216	2 426	16 985	x
	Bin	-	869	9 275	12 139	22 283	-
	See	-	-	-	988 592	988 592	-
Unter-, Mittelweser- gebiet	Eib	45	225	-	19 169	19 439	x
	Str	-	1 687	46	1 321	3 054	x
	Bin	-	197	-	2 828	3 025	-
	See	-	-	-	1 293 509	1 293 509	-
Emsland, Oldenburg	Eib	20	288	2	2 880	3 190	x
	Str	2	971	-	212	1 185	x
	Bin	-	-	-	98	98	-
	See	-	-	-	637	637	-
Übr.Nieder- sachsen, Nordhessen	Eib	1 285	14 140	4 294	49 871	69 590	x
	Str	53	40 010	373	4 018	44 454	x
	Bin	-	28 146	1 866	33 830	63 842	-
	See	-	-	-	-	-	-
Duisburg	Eib	20 118	2 569	1 612	31 524	55 823	x
	Str	616	24 779	115	1 734	27 244	x
	Bin	-	16 742	2 920	814 173	833 835	24 649
	See	-	-	-	24 649	24 649	24 649
Ruhr- gebiet	Eib	6 481	10 369	18 392	304 537	339 779	x
	Str	790	83 640	229	12 982	97 641	x
	Bin	-	17 032	-	439 672	456 704	16 681
	See	-	-	-	16 681	16 681	16 681
West- falen	Eib	6 032	12 577	32 882	192 821	244 312	x
	Str	715	67 821	455	7 810	76 801	x
	Bin	-	5 062	-	16 667	21 729	-
	See	-	-	-	-	-	-
Nord- rheinland	Eib	5 107	4 169	16 826	210 393	236 495	x
	Str	778	48 671	856	11 915	62 220	x
	Bin	-	3 902	-	357 977	361 879	21 235
	See	-	-	-	21 235	21 235	21 235
Rheinland- Pfalz	Eib	53 633	2 695	3 571	63 479	123 378	x
	Str	548	16 255	23	7 087	23 913	x
	Bin	-	-	-	60 398	60 398	1 193
	See	-	-	-	1 193	1 193	1 193
Mittel-, Südhausen	Eib	6 174	535	2 745	49 839	59 293	x
	Str	1 162	13 012	36	10 295	24 505	x
	Bin	-	-	-	30 036	30 036	390
	See	-	-	-	390	390	390
Ludwigs- hafen, Mannheim	Eib	14 257	281	461	22 703	37 702	x
	Str	717	5 397	28	1 453	7 595	x
	Bin	-	63	-	55 333	55 396	502
	See	-	-	-	502	502	502
Oberrhein- gebiet	Eib	3 977	328	199	70 562	75 066	x
	Str	167	1 923	47	3 085	5 222	x
	Bin	-	-	-	14 120	14 120	6
	See	-	-	-	6	6	6
Neckar- gebiet	Eib	9 979	918	279	197 489	208 665	x
	Str	243	8 267	105	7 479	16 094	x
	Bin	-	-	-	8 071	8 071	-
	See	-	-	-	-	-	-
Franken	Eib	2 759	912	203	52 965	56 839	x
	Str	25	4 556	99	1 440	6 120	x
	Bin	-	-	-	8 149	8 149	-
	See	-	-	-	-	-	-
Südbayern, Oberpfalz	Eib	393	12 300	621	226 220	239 534	x
	Str	45	2 585	107	3 798	6 535	x
	Bin	-	-	-	23 126	23 126	-
	See	-	-	-	-	-	-
Zusammen	Eib	130 870	70 762	82 860	1 542 212	1 826 704	x
	Str	5 867	333 911	2 735	77 055	419 568	x
	Bin	-	72 013	14 061	1 876 617	1 962 691	64 656
	See	-	-	-	2 347 394	2 347 394	64 656
darunter Binnenseeverkehr 1)		-	-	-	64 656	64 656	x

1) Die im Binnenseeverkehr beförderten Mengen sind in gleicher Höhe sowohl in den Angaben für die Binnenschifffahrt als auch in denen für die Seeschifffahrt enthalten.

Versandgebiet						Summe der Spalten 5 und 11	Ver- kehrs- zweig	Empfangs- Verkehrs- gebiet
Saarland	Berlin(West)	Sow.S. von Berlin und sow.Bes.Zone	Ausland	Zusammen (Sp. 7 - 10)	darunter Binnensee- verkehr 1)			
7	8	9	10	11	12	13		
10 010	6 358	10 863	150 963	178 194	x	235 793	Eib	Elbe-Ost- seegebiet
3 028	29 627	1 120	2 984	36 759	x	53 744	Str	
-	11 149	2 208	51 808	65 165	-	87 448	Bin	
-	-	-	142 368	142 368	-	1 130 960	See	
5 273	1 637	403	30 586	37 899	x	57 338	Eib	Unter-, Mittelweser- gebiet
218	3 078	301	1 945	5 542	x	8 596	Str	
-	-	-	1 387	1 387	-	4 412	Bin	
-	-	-	167 118	167 118	-	1 460 627	See	
15	577	8	1 707	2 307	x	5 497	Eib	Emsland, Oldenburg
212	980	7	838	2 037	x	3 222	Str	
-	-	-	983	983	-	1 081	Bin	
-	-	-	1 564	1 564	-	2 201	See	
4 283	4 400	393	68 002	77 078	x	146 668	Eib	Ubr.Nieder- sachsen, Nordhessen
5 118	49 481	913	8 639	64 151	x	108 605	Str	
60	2 527	-	33 817	36 404	-	100 246	Bin	
-	-	-	-	-	-	-	See	
600	4 064	150	12 612	17 426	x	73 249	Eib	Duisburg
502	9 850	21	460	10 833	x	38 077	Str	
-	6 484	-	1 072 090	1 078 574	7 345	1 912 409	Bin	
-	-	-	7 345	7 345	7 345	31 994	See	
8 719	11 758	2 277	75 612	98 366	x	438 145	Eib	Ruhr- gebiet
9 872	37 049	1 133	6 423	54 477	x	152 118	Str	
-	11 053	5 008	359 222	375 283	8 395	831 987	Bin	
-	-	-	8 395	8 395	8 395	25 076	See	
14 856	3 159	136	92 554	110 705	x	355 017	Eib	West- falen
25 714	18 695	350	13 432	58 191	x	134 992	Str	
-	877	-	19 494	20 371	391	42 100	Bin	
-	-	-	391	391	391	391	See	
37 302	4 260	652	186 861	229 075	x	465 570	Eib	Nord- rheinland
30 160	15 008	385	17 515	63 068	x	125 288	Str	
-	51	-	290 295	290 346	3 033	652 225	Bin	
-	-	-	3 033	3 033	3 033	24 268	See	
66 475	313	61	90 251	157 100	x	280 478	Eib	Rheinland- Pfalz
33 580	2 546	20	17 911	54 057	x	77 970	Str	
-	-	-	137 094	137 094	56	197 492	Bin	
-	-	-	56	56	56	1 249	See	
36 357	985	443	64 714	102 499	x	161 792	Eib	Mittel-, Südhausen
21 837	20 246	186	10 307	52 576	x	77 081	Str	
-	-	-	84 707	84 707	-	114 743	Bin	
-	-	-	-	-	-	390	See	
54 140	387	120	38 617	93 264	x	130 966	Eib	Ludwigs- hafen, Mannheim
22 359	1 770	76	3 308	27 513	x	35 108	Str	
-	166	-	103 276	103 442	36	158 838	Bin	
-	-	-	36	36	36	538	See	
29 338	396	111	40 602	70 447	x	145 513	Eib	Oberrhein- gebiet
17 178	1 738	48	3 429	22 393	x	27 615	Str	
-	-	-	19 767	19 767	21	33 887	Bin	
-	-	-	21	21	21	27	See	
65 011	660	851	118 722	185 244	x	393 909	Eib	Neckar- gebiet
76 376	4 000	1 409	21 842	103 627	x	119 721	Str	
-	-	-	81 501	81 501	-	89 572	Bin	
-	-	-	-	-	-	-	See	
22 470	373	409	36 512	59 764	x	116 603	Eib	Franken
11 063	5 585	375	4 582	21 605	x	27 725	Str	
-	-	-	22 828	22 828	-	30 977	Bin	
-	-	-	-	-	-	-	See	
27 670	1 995	193	64 963	94 821	x	334 355	Eib	Südbayern, Oberpfalz
14 968	12 654	501	7 639	35 762	x	42 297	Str	
-	-	-	336 750	336 750	-	359 876	Bin	
-	-	-	-	-	-	-	See	
382 519	41 322	17 070	1 073 278	1 514 189	x	3 340 893	Eib	Zusammen
272 185	212 307	6 845	121 254	612 591	x	1 032 159	Str	
60	32 307	7 216	2 615 019	2 654 602	19 277	4 617 293	Bin ¹⁾	
-	-	-	330 327	330 327	19 277	2 677 721	See ¹⁾	
-	-	-	19 277	19 277	x	83 933	darunter Binnenseeverk. 1)	

1955

Gütergruppe: NE-Metalle und NE-Metallwaren

4. Versand und Empfang
b) im Verkehr mit Gebieten
in

Versand- Verkehrs- gebiet	Ver- kehrs- zweig	Empfangsgebiet					
		Saarland	Berlin (West)	Sow. S. von Berlin und sow. Bes. Zone	Ausland	Zusammen (Sp. 1 - 4)	darunter Binnensee- verkehr 1)
		1	2	3	4	5	6
Elbe-Ost- seegebiet	Eib	8	52	383	15 933	16 376	x
	Str	-	7 123	16	405	7 544	x
	Bin	-	6 788	-	2 924	9 712	-
	See	-	-	1 075	118 115	119 190	-
Unter-, Mittelweser- gebiet	Eib	-	-	36	1 634	1 670	x
	Str	-	1 523	-	21	1 544	x
	Bin	-	999	-	480	1 479	-
	See	-	-	-	71 133	71 133	-
Emsland, Oldenburg	Eib	1	-	-	29	30	x
	Str	-	19	-	67	86	x
	Bin	-	-	-	-	-	-
	See	-	-	-	-	-	-
Übr. Nieder- sachsen, Nordhessen	Eib	66	87	7	1 787	1 947	x
	Str	-	13 729	6	538	14 273	x
	Bin	-	5 174	-	1 093	6 267	-
	See	-	-	-	-	-	-
Duisburg	Eib	16	-	51	2 127	2 194	x
	Str	3	5 014	13	142	5 172	x
	Bin	-	992	-	19 186	20 178	3 637
	See	-	-	-	3 637	3 637	3 637
Ruhr- gebiet	Eib	160	66	182	3 045	3 453	x
	Str	5	3 886	12	447	4 350	x
	Bin	-	600	611	2 359	3 570	205
	See	-	-	-	205	205	205
West- falen	Eib	88	121	106	4 253	4 568	x
	Str	-	3 604	12	645	4 261	x
	Bin	-	-	-	-	-	-
	See	-	-	-	-	-	-
Nord- rheinland	Eib	297	421	66	17 257	18 041	x
	Str	15	10 983	1	898	11 897	x
	Bin	-	525	-	10 899	11 424	4 569
	See	-	-	-	4 569	4 569	4 569
Rheinland- Pfalz	Eib	64	-	-	2 103	2 167	x
	Str	5	7 324	-	35	7 364	x
	Bin	-	-	-	8 442	8 442	126
	See	-	-	-	126	126	126
Mittel-, Südhausen	Eib	38	-	-	1 429	1 467	x
	Str	23	1 530	33	221	1 807	x
	Bin	-	-	-	4 766	4 766	203
	See	-	-	-	203	203	203
Ludwigs- hafen, Mannheim	Eib	25	-	-	164	189	x
	Str	7	65	-	88	160	x
	Bin	-	-	-	2 185	2 185	205
	See	-	-	-	205	205	205
Oberrhein- gebiet	Eib	77	51	-	1 644	1 772	x
	Str	3	557	-	680	1 240	x
	Bin	-	-	-	618	618	206
	See	-	-	-	206	206	206
Neckar- gebiet	Eib	59	6	-	1 263	1 328	x
	Str	8	1 075	7	98	1 188	x
	Bin	-	-	-	1 046	1 046	-
	See	-	-	-	-	-	-
Franken	Eib	83	7	19	2 065	2 174	x
	Str	-	1 444	32	103	1 579	x
	Bin	-	-	-	456	456	-
	See	-	-	-	-	-	-
Südbayern, Oberpfalz	Eib	8	201	-	1 719	1 928	x
	Str	-	1 632	42	203	1 877	x
	Bin	-	-	-	3 053	3 053	-
	See	-	-	-	-	-	-
Zusammen	Eib	990	1 012	850	56 452	59 304	x
	Str ¹⁾	69	59 508	174	4 591	64 342	x
	Bin ¹⁾	-	15 078	611	57 507	73 196	9 151
	See ¹⁾	-	-	1 075	198 399	199 474	9 151
darunter Binnenseeverkehr 1)		-	-	-	9 151	9 151	x

1) Die im Binnenseeverkehr beförderten Mengen sind in gleicher Höhe sowohl in den Angaben für die Binnenschifffahrt als auch in denen für die Seeschifffahrt enthalten.

Versandgebiet						Summe der Spalten 5 und 11	Ver- kehrs- zweig	Empfangs- Verkehrs- gebiet
Saarland	Berlin(West)	Sow.S. von Berlin und sow.Bes.Zone	Ausland	Zusammen (Sp. 7 - 10)	darunter Binnensee- verkehr 1)			
7	8	9	10	11	12	13		
43	48	504	10 003	10 598	x	26 974	Eib	Elbe-Ost- seegebiet
-	13 627	-	538	14 165	x	21 709	Str	
-	3 847	-	4 364	8 211	-	17 923	Bin	
-	-	-	205 897	205 897	-	325 087	See	
1 288	-	6	2 711	4 005	x	5 675	Eib	Unter-, Mittelweser- gebiet
-	5 451	-	142	5 593	x	7 137	Str	
-	192	-	1 048	1 240	-	2 719	Bin	
-	-	-	96 693	96 693	-	167 826	See	
-	40	-	110	150	x	180	Eib	Emsland, Oldenburg
-	426	-	15	441	x	527	Str	
-	-	-	-	-	-	-	Bin	
-	-	-	-	-	-	-	See	
-	172	30	3 891	4 093	x	6 040	Eib	Ubr.Nieder- sachsen, Nordhessen
-	7 482	16	588	5 086	x	22 359	Str	
-	-	-	2 406	2 406	-	8 673	Bin	
-	-	-	-	-	-	-	See	
3	-	-	2 296	2 299	x	4 493	Eib	Duisburg
27	922	-	695	1 644	x	6 816	Str	
-	301	-	130 773	131 074	3 220	151 252	Bin	
-	-	-	3 220	3 220	3 220	6 857	See	
-	32	446	15 260	15 738	x	19 191	Eib	Ruhr- gebiet
15	14 500	-	1 773	16 288	x	20 638	Str	
-	-	-	16 024	16 024	175	19 594	Bin	
-	-	-	175	175	175	380	See	
62	189	-	4 321	4 572	x	9 140	Eib	West- falen
67	2 706	-	2 628	5 401	x	9 662	Str	
-	-	-	50	50	-	50	Bin	
-	-	-	-	-	-	-	See	
16	13	26	18 459	18 514	x	36 555	Eib	Nord- rheinland
268	5 667	-	5 382	11 317	x	23 214	Str	
-	-	-	48 133	48 133	1 141	59 557	Bin	
-	-	-	1 141	1 141	1 141	5 710	See	
179	-	-	298	477	x	2 644	Eib	Rheinland- Pfalz
-	1 251	-	1 858	3 109	x	10 473	Str	
-	-	-	18 001	18 001	42	26 443	Bin	
-	-	-	42	42	42	168	See	
-	-	134	1 913	2 047	x	3 514	Eib	Mittel-, Südhausen
159	3 622	1	1 019	4 801	x	6 608	Str	
-	-	-	17 647	17 647	-	22 413	Bin	
-	-	-	-	-	-	203	See	
98	19	-	274	391	x	580	Eib	Ludwigs- hafen, Mannheim
-	718	4	834	1 556	x	1 716	Str	
-	-	-	3 723	3 723	194	5 908	Bin	
-	-	-	194	194	194	399	See	
98	17	40	2 661	2 816	x	4 588	Eib	Oberrhein- gebiet
-	1 021	-	640	1 661	x	2 901	Str	
-	-	-	4 197	4 197	9	4 815	Bin	
-	-	-	9	9	9	215	See	
5	66	103	5 350	5 524	x	6 852	Eib	Neckar- gebiet
137	3 390	14	788	4 329	x	5 517	Str	
-	-	-	5 118	5 118	-	6 164	Bin	
-	-	-	-	-	-	-	See	
124	95	66	3 335	3 620	x	5 794	Eib	Franken
-	4 142	24	336	4 502	x	6 081	Str	
-	-	-	2 082	2 082	-	2 538	Bin	
-	-	-	-	-	-	-	See	
153	272	-	7 175	7 600	x	9 528	Eib	Südbayern, Oberpfalz
137	3 249	25	548	3 959	x	5 836	Str	
-	-	-	4 572	4 572	-	7 625	Bin	
-	-	-	-	-	-	-	See	
2 069	963	1 355	78 057	82 444	x	141 748	Eib	Zusammen
810	68 174	84	17 784	86 852	x	151 194	Str	
-	4 340	-	258 138	262 478	4 781	335 674	Bin ¹⁾	
-	-	-	307 371	307 371	4 781	506 845	See ¹⁾	
-	-	-	4 781	4 781	x	13 932	darunter Binnenseeverk. 1)	

1955

4. Versand und Empfang
b) im Verkehr mit Gebieten
in

Gütergruppe: Fahrzeuge aller Art

Versand- Verkehrs- gebiet	Ver- kehrs- zweig	Empfangsgebiet					
		Laarland	Berlin (West)	Sow.S. von Berlin und sow.Bes.Zone	Ausland	Zusammen (Sp.1 - 4)	darunter Binnensee- verkehr 1)
		1	2	3	4	5	6
Elbe-Ost- seegebiet	Eib	80	83	28	3 885	4 076	x
	Str	-	604	10	11	625	x
	Bin	-	91	-	-	91	-
	See	-	-	-	202 515	202 515	-
Unter-, Mittelweser- gebiet	Eib	55	12	3	10 161	10 231	x
	Str	-	811	-	2 120	2 931	x
	Bin	-	-	-	-	-	-
	See	-	-	-	89 018	89 018	-
Emsland, Oldenburg	Eib	-	26	-	270	296	x
	Str	-	2	-	6	8	x
	Bin	-	-	-	-	-	-
	See	-	-	-	-	-	-
Jbr.Nieder- sachsen, Nordhessen	Eib	302	262	53	60 352	60 969	x
	Str	19	125	5	126	275	x
	Bin	-	-	-	-	-	-
	See	-	-	-	-	-	-
Duisburg	Eib	-	-	-	22	22	x
	Str	-	-	-	15	15	x
	Bin	-	-	-	1 480	1 480	-
	See	-	-	-	-	-	-
Ruhr- gebiet	Eib	200	343	3	7 169	7 715	x
	Str	-	14	-	28	42	x
	Bin	-	-	-	3 295	3 295	-
	See	-	-	-	-	-	-
West- falen	Eib	111	124	-	2 060	2 295	x
	Str	-	19	-	33	52	x
	Bin	-	-	-	-	-	-
	See	-	-	-	-	-	-
Nord- rheinland	Eib	165	164	29	33 832	34 190	x
	Str	-	569	22	171	762	x
	Bin	-	-	-	22 738	22 738	119
	See	-	-	-	119	119	119
Rheinland- Pfalz	Eib	19	7	-	3 220	3 246	x
	Str	-	10	-	4	14	x
	Bin	-	-	-	7 717	7 717	-
	See	-	-	-	-	-	-
Mittel-, Südhausen	Eib	115	610	24	29 996	30 745	x
	Str	-	22	-	50	72	x
	Bin	-	-	-	34 941	34 941	-
	See	-	-	-	-	-	-
Ludwigs- hafen, Mannheim	Eib	115	29	33	11 284	11 461	x
	Str	-	8	-	3	11	x
	Bin	-	-	-	10 732	10 732	-
	See	-	-	-	-	-	-
Oberrhein- gebiet	Eib	161	294	-	15 527	15 982	x
	Str	-	3	1	30	34	x
	Bin	-	-	-	9 045	9 045	-
	See	-	-	-	-	-	-
Neckar- gebiet	Eib	331	1 488	3	26 773	28 595	x
	Str	4	114	-	272	390	x
	Bin	-	-	-	1 551	1 551	-
	See	-	-	-	-	-	-
Franken	Eib	146	84	13	6 636	6 879	x
	Str	20	49	20	126	215	x
	Bin	-	-	-	166	166	-
	See	-	-	-	-	-	-
Sudbayern, Oberpfalz	Eib	39	839	-	15 751	16 629	x
	Str	-	338	10	71	419	x
	Bin	-	-	-	1 928	1 928	-
	See	-	-	-	-	-	-
Zusammen	Eib	1 839	4 365	189	226 938	233 331	x
	Str	43	2 688	68	3 066	5 865	x
	Bin ¹⁾	-	91	-	93 593	93 684	119
	See ¹⁾	-	-	-	291 652	291 652	119
darunter Binnenseeverkehr	1)	-	-	-	119	119	x

1) Die im Binnenseeverkehr beförderten Mengen sind in gleicher Höhe sowohl in den Angaben für die Binnenschifffahrt als auch in denen für die Seeschifffahrt enthalten.

Versandgebiet						Summe der Spalten 5 und 11	Ver- kehrs- zweig	Empfangs- Verkehrs- gebiet
Saarland	Berlin(West)	Sow.S. von Berlin und sow.Bes.Zone	Ausland	Zusammen (Sp.1 - 4)	darunter Binnensee- verkehr 1)			
7	8	9	10	11		12		
-	279	2 809	13 918	17 006	x	21 082	Eib	Elbe-Ost- seegebiet
-	166	16	4	186	x	811	Str	
-	-	32	889	921	-	1 012	Bin	
-	-	-	5 279	5 279	-	207 794	See	
-	27	24	5 658	5 709	x	15 940	Eib	Unter-, Mittelweser- gebiet
-	30	-	-	30	x	2 961	Str	
-	-	-	-	-	-	-	Bin	
-	-	-	5 278	5 278	-	94 296	See	
-	7	-	14	21	x	317	Eib	Emsland, Oldenburg
-	-	-	-	-	x	8	Str	
-	-	-	-	-	-	-	Bin	
-	-	-	-	-	-	-	See	
-	3 410	110	379	3 899	x	64 868	Eib	Ubr.Nieder- sachsen, Nordhessen
-	257	12	-	269	x	544	Str	
-	-	-	-	-	-	-	Bin	
-	-	-	-	-	-	-	See	
-	109	-	22	131	x	153	Eib	Duisburg
-	15	-	-	15	x	30	Str	
-	5	-	212	217	45	1 697	Bin	
-	-	-	45	45	45	45	See	
2	364	-	266	632	x	8 347	Eib	Ruhr- gebiet
-	26	8	-	34	x	76	Str	
-	-	-	-	-	-	3 295	Bin	
-	-	-	-	-	-	-	See	
2	11	-	307	320	x	2 615	Eib	West- falen
-	16	-	5	21	x	73	Str	
-	-	-	-	-	-	-	Bin	
-	-	-	-	-	-	-	See	
4	83	3	6 111	6 201	x	40 391	Eib	Nord- rheinland ,
-	109	10	28	147	x	909	Str	
-	-	-	4 767	4 767	1 300	27 505	Bin	
-	-	-	1 300	1 300	1 300	1 419	See	
29	5	-	379	413	x	3 659	Eib	Rheinland- Pfalz
-	47	-	-	47	x	61	Str	
-	-	-	25	25	2	7 742	Bin	
-	-	-	2	2	2	2	See	
-	1 131	15	2 918	4 064	x	34 809	Eib	Mittel-, Südhausen
3	31	-	1	35	x	107	Str	
-	-	-	59	59	-	35 000	Bin	
-	-	-	-	-	-	-	See	
2	-	2	189	193	x	11 654	Eib	Ludwigs- hafen, Mannheim
-	-	-	-	-	x	11	Str	
-	-	-	120	120	5	10 852	Bin	
-	-	-	5	5	5	5	See	
2	18	-	773	793	x	16 775	Eib	Oberrhein- gebiet
-	5	-	4	9	x	43	Str	
-	-	-	30	30	29	9 075	Bin	
-	-	-	29	29	29	29	See	
18	10	-	6 746	6 774	x	35 369	Eib	Neckar- gebiet
-	50	5	25	80	x	470	Str	
-	-	-	32	32	-	1 583	Bin	
-	-	-	-	-	-	-	See	
-	35	-	228	263	x	7 142	Eib	Franken
-	17	-	-	17	x	232	Str	
-	-	-	-	-	-	166	Bin	
-	-	-	-	-	-	-	See	
6	49	80	4 612	4 747	x	21 376	Eib	Südbayern, Oberpfalz
-	32	4	29	65	x	484	Str	
-	-	-	1	1	-	1 929	Bin	
-	-	-	-	-	-	-	See	
65	5 538	3 043	42 520	51 166	x	284 497	Eib	Zusammen
3	801	55	96	955	x	6 820	Str	
-	5	32	6 135	6 172	1 381	99 856	Bin ¹⁾	
-	-	-	11 938	11 938	1 381	303 590	See ¹⁾	
-	-	-	1 381	1 381	x	1 500	darunter Binnenseeverk. 1)	

Versand- Verkehrs- gebiet	Ver- kehrs- zweig	Empfangsgebiet					
		Saarland	Berlin (West)	Sow.S. von Berlin und sow. Bes. Zone	Ausland	Zusammen (Sp. 1 - 4)	darunter Binnensee- verkehr 1)
		1	2	3	4	5	6
Elbe-Ost- seegebiet	Eib	77	1 611	700	37 494	39 882	x
	Str	1	27 784	1 090	2 854	31 729	x
	Bin	-	14 862	1 515	51 532	67 909	-
	See	-	-	-	252 629	252 629	-
Unter-, Mittelweser- gebiet	Eib	6	369	-	4 158	4 533	x
	Str	2	6 049	36	970	7 057	x
	Bin	-	-	-	995	995	-
	See	-	-	-	209 090	209 090	-
Emsland, Oldenburg	Eib	4	42	-	1 933	1 979	x
	Str	14	2 265	74	200	2 553	x
	Bin	-	-	-	-	-	-
	See	-	-	-	-	-	-
Übr. Nieder- sachsen Nordhessen	Eib	459	3 568	59	20 917	25 003	x
	Str	57	30 179	188	4 215	34 639	x
	Bin	-	-	-	1	1	-
	See	-	-	-	-	-	-
Duisburg	Eib	-	-	-	498	498	x
	Str	-	487	1	460	948	x
	Bin	-	-	-	1 909	1 909	164
	See	-	-	-	164	164	164
Ruhr- gebiet	Eib	64	419	-	5 218	5 701	x
	Str	23	7 929	57	491	8 500	x
	Bin	-	-	-	174	174	1
	See	-	-	-	1	1	1
West- falen	Eib	189	5 772	92	14 581	20 634	x
	Str	10	6 558	109	1 108	7 785	x
	Bin	-	-	-	-	-	-
	See	-	-	-	-	-	-
Nord- rheinland	Eib	850	5 378	19	72 140	78 387	x
	Str	458	40 072	398	5 111	46 039	x
	Bin	-	5 522	-	6 954	12 476	2 452
	See	-	-	-	2 452	2 452	2 452
Rheinland- Pfalz	Eib	633	4 198	37	8 716	13 584	x
	Str	111	4 833	43	1 033	6 020	x
	Bin	-	-	-	1 335	1 335	56
	See	-	-	-	56	56	56
Mittel-, Südhausen	Eib	320	973	56	16 821	18 170	x
	Str	183	11 148	106	3 643	15 080	x
	Bin	-	-	-	2 617	2 617	6
	See	-	-	-	6	6	6
Ludwigs- hafen, Mannheim	Eib	619	1 160	3	5 444	7 226	x
	Str	317	4 096	46	2 652	7 111	x
	Bin	-	1 167	-	2 363	3 530	73
	See	-	-	-	73	73	73
Oberrhein- gebiet	Eib	158	4 406	21	9 988	14 573	x
	Str	14	2 016	31	1 943	4 004	x
	Bin	-	-	-	1 479	1 479	7
	See	-	-	-	7	7	7
Neckar- gebiet	Eib	205	2 501	28	31 864	34 598	x
	Str	733	12 823	64	7 637	21 257	x
	Bin	-	-	-	140	140	-
	See	-	-	-	-	-	-
Franken	Eib	308	4 953	50	26 317	31 628	x
	Str	11	13 955	126	1 273	15 365	x
	Bin	-	-	-	529	529	-
	See	-	-	-	-	-	-
Südbayern, Oberpfalz	Eib	346	1 686	65	44 940	47 037	x
	Str	41	10 016	117	5 393	15 567	x
	Bin	-	-	-	3 937	3 937	-
	See	-	-	-	-	-	-
Zusammen	Eib	4 238	37 036	1 130	301 029	343 433	x
	Str	1 975	180 210	2 486	38 983	223 654	x
	Bin	-	21 551	1 515	73 965	97 031	2 759
	See	-	-	-	464 478	464 478	2 759
darunter Binnenseeverkehr 1)		-	-	-	2 759	2 759	x

1) Die im Binnenseeverkehr beförderten Mengen sind in gleicher Höhe sowohl in den Angaben für die Binnenschifffahrt als auch in denen für die Seeschifffahrt enthalten.

der Verkehrsgebiete
außerhalb des Bundesgebietes
t

Gütergruppe: Nicht besonders genannte Industrieerzeugnisse,
Sammelgut

Versandgebiet						Summe der Spalten 5 und 11	Ver- kehrs- zweig	Empfangs- Verkehrs- gebiet
Saarland	Berlin(West)	Sow.S. von Berlin und sow.Bes.Zone	Ausland	Zusammen (Sp. 7 - 10)	darunter Binnensee- verkehr 1)			
7	8	9	10	11	12	13		
4	483	11 507	98 936	110 930	x	150 812	Eib	Elbe-Ost- seegebiet
-	22 651	2 886	1 849	27 386	x	59 115	Str	
-	521	43	8 572	9 136	-	77 045	Bin	
-	-	-	243 309	243 309	-	495 938	See	
14	128	100	10 089	10 331	x	14 864	Eib	Unter-, Mittelweser- gebiet
1	4 739	189	160	5 089	x	12 146	Str	
-	-	-	-	-	-	995	Bin	
-	-	-	806 694	806 694	-	1 015 784	See	
-	76	19	524	619	x	2 598	Eib	Emsland, Oldenburg
-	1 100	78	39	1 217	x	3 770	Str	
-	-	-	-	-	-	-	Bin	
-	-	-	823	823	-	823	See	
13	449	444	4 204	5 110	x	30 113	Eib	Übr.Nieder- sachsen, Nordhessen
18	26 428	1 517	1 060	29 023	x	63 662	Str	
-	-	-	-	-	-	1	Bin	
-	-	-	-	-	-	-	See	
6	-	35	313	354	x	852	Eib	Duisburg
-	229	119	123	471	x	1 419	Str	
-	-	-	1 077	1 077	883	2 986	Bin	
-	-	-	883	883	883	1 047	See	
3	31	382	2 502	2 918	x	8 619	Eib	Ruhr- gebiet
8	10 650	97	686	11 441	x	19 941	Str	
-	-	-	540	540	-	714	Bin	
-	-	-	-	-	-	1	See	
7	33	36	1 935	2 011	x	22 645	Eib	West- falen
40	2 478	78	378	2 974	x	10 759	Str	
-	-	-	-	-	-	-	Bin	
-	-	-	-	-	-	-	See	
182	81	231	14 432	14 926	x	93 313	Eib	Nord- rheinland
69	13 653	875	4 728	19 325	x	65 364	Str	
-	-	-	30 526	30 526	28 352	43 002	Bin	
-	-	-	28 352	28 352	28 352	30 804	See	
111	196	179	3 231	3 717	x	17 301	Eib	Rheinland- Pfalz
24	666	17	545	1 252	x	7 272	Str	
-	-	-	36 629	36 629	49	37 964	Bin	
-	-	-	49	49	49	105	See	
60	107	865	9 304	10 336	x	28 506	Eib	Mittel-, Südhausen
39	9 622	362	1 029	11 052	x	26 132	Str	
-	-	-	1 344	1 344	-	3 961	Bin	
-	-	-	-	-	-	6	See	
36	127	207	1 300	1 670	x	8 896	Eib	Ludwigs- hafen, Mannheim
51	2 847	76	287	3 261	x	10 372	Str	
-	-	-	8 507	8 507	20	12 037	Bin	
-	-	-	20	20	20	93	See	
21	214	238	9 765	10 238	x	24 811	Eib	Oberrhein- gebiet
17	3 369	191	1 759	5 336	x	9 340	Str	
-	-	-	961	961	63	2 440	Bin	
-	-	-	63	63	63	70	See	
8	109	399	5 670	6 186	x	40 784	Eib	Neckar- gebiet
201	9 603	295	985	11 084	x	32 341	Str	
-	-	-	600	600	-	740	Bin	
-	-	-	-	-	-	-	See	
-	90	710	3 837	4 637	x	36 265	Eib	Franken
2	9 827	471	525	10 825	x	26 190	Str	
-	-	-	2 961	2 961	-	3 490	Bin	
-	-	-	-	-	-	-	See	
5	350	73	15 650	16 078	x	63 115	Eib	Südbayern, Oberpfalz
77	9 313	232	2 566	12 188	x	27 755	Str	
-	-	-	2 334	2 334	-	6 271	Bin	
-	-	-	-	-	-	-	See	
470	2 474	15 425	181 692	200 061	x	543 494	Eib	Zusammen
547	127 175	7 483	16 719	151 924	x	375 578	Str	
-	521	43	94 051	94 615	29 367	191 646	Bin	
-	-	-	1 080 193	1 080 193	29 367	1 544 671	See	
-	-	-	29 367	29 367	x	32 126	darunter Binnenseeverk. 1)	

1955

Gütergruppe: Umzugsgut, gebrauchte Verpackungen, Baugerätschaften

4. Versand und Empfang
b) im Verkehr mit Gebieten
in

Versand-Verkehrsgebiet	Verkehrszweig	Empfangsgebiet					
		Saarland	Berlin (West)	Sow.S. von Berlin und sow. Bes. Zone	Ausland	Zusammen (Sp. 1 - 4)	darunter Binnenseeverkehr 1)
		1	2	3	4	5	6
Elbe-Ostseegebiet	Eib	37	1 111	270	2 919	4 337	x
	Str	38	6 531	220	359	7 148	x
	Bin	-	734	415	1	1 150	-
	See	-	-	-	9 865	9 865	-
Unter-, Mittelwesergebiet	Eib	16	185	6	2 021	2 228	x
	Str	-	2 748	115	261	3 124	x
	Bin	-	-	-	43	43	-
	See	-	-	-	9 944	9 944	-
Emsland, Oldenburg	Eib	11	9	5	951	976	x
	Str	5	179	11	84	279	x
	Bin	-	-	-	-	-	-
	See	-	-	-	-	-	-
Übr. Niedersachsen, Nordhessen	Eib	90	2 536	255	1 331	4 212	x
	Str	35	7 986	236	678	8 935	x
	Bin	-	-	-	5	5	-
	See	-	-	-	-	-	-
Duisburg	Eib	1	2	-	508	511	x
	Str	-	230	-	424	654	x
	Bin	-	-	-	252	252	17
	See	-	-	-	17	17	17
Ruhrgebiet	Eib	44	3 171	18	5 279	8 512	x
	Str	1	1 593	108	2 449	4 151	x
	Bin	-	-	-	15	15	-
	See	-	-	-	-	-	-
Westfalen	Eib	19	77	183	1 299	1 578	x
	Str	25	1 478	82	264	1 849	x
	Bin	-	-	-	-	-	-
	See	-	-	-	-	-	-
Nordrheinland	Eib	140	960	241	8 341	9 682	x
	Str	81	3 301	115	2 345	5 842	x
	Bin	-	1	-	795	796	167
	See	-	-	-	167	167	167
Rheinland-Pfalz	Eib	420	400	13	1 985	2 818	x
	Str	168	1 416	38	237	1 859	x
	Bin	-	-	-	154	154	-
	See	-	-	-	-	-	-
Mittel-, Südhessen	Eib	41	639	127	2 704	3 511	x
	Str	85	1 507	152	632	2 376	x
	Bin	-	-	-	79	79	-
	See	-	-	-	-	-	-
Ludwigshafen, Mannheim	Eib	18	84	111	943	1 156	x
	Str	75	264	12	146	497	x
	Bin	-	-	-	762	762	-
	See	-	-	-	-	-	-
Oberrheingebiet	Eib	64	88	331	1 213	1 696	x
	Str	10	405	23	235	673	x
	Bin	-	-	-	66	66	-
	See	-	-	-	-	-	-
Neckargebiet	Eib	12	889	98	1 708	2 707	x
	Str	64	857	141	361	1 423	x
	Bin	-	-	-	181	181	-
	See	-	-	-	-	-	-
Franken	Eib	18	356	55	1 472	1 901	x
	Str	3	1 367	49	103	1 522	x
	Bin	-	-	-	86	86	-
	See	-	-	-	-	-	-
Südbayern, Oberpfalz	Eib	89	593	113	5 994	6 789	x
	Str	37	1 243	46	783	2 109	x
	Bin	-	-	-	748	748	-
	See	-	-	-	-	-	-
Zusammen	Eib	1 020	11 100	1 826	38 668	52 614	x
	Str	627	31 105	1 348	9 361	42 441	x
	Bin	-	735	415	3 187	4 337	184
	See	-	-	-	19 993	19 993	184
darunter Binnenseeverkehr 1)		-	-	-	184	184	x

1) Die im Binnenseeverkehr beförderten Mengen sind in gleicher Höhe sowohl in den Angaben für die Binnenschifffahrt als auch in denen für die Seeschifffahrt enthalten.

der Verkehrsgebiete
außerhalb des Bundesgebietes
t

Gütergruppe: Umzugsgut, gebrauchte Verpackungen, Bau-
gerätschaften

Versandgebiet						Summe der Spalten 5 und 11	Ver- kehrs- zweig	Empfange- Verkehrs- gebiet
Saarland	Berlin(West)	Sow.S. von Berlin und sow.Bes.Zone	Ausland	Zusammen (Sp. 7 - 10)	darunter Binnensee- verkehr 1)			
7	8	9	10	11	12	13		
23	454	5 533	2 260	8 270	x	12 607	Eib	Elbe-Ost- seegebiet
2	17 564	311	290	18 167	x	25 315	Str	
-	1 051	-	1	1 052	-	2 202	Bin	
-	-	-	12 314	12 314	-	22 179	See	
2	230	1 509	1 562	3 303	x	5 531	Eib	Unter-, Mittelweser- gebiet
20	2 307	118	142	2 587	x	5 711	Str	
-	-	-	-	-	-	43	Bin	
-	-	-	10 761	10 761	-	20 705	See	
-	60	738	513	1 311	x	2 287	Eib	Emsland, Oldenburg
11	811	91	227	1 140	x	1 419	Str	
-	-	-	-	-	-	-	Bin	
-	-	-	-	-	-	-	See	
37	396	4 894	2 512	7 839	x	12 051	Eib	Übr.Nieder- sachsen, Nordhessen
21	8 656	1 407	133	10 217	x	19 152	Str	
-	6	-	-	6	-	11	Bin	
-	-	-	-	-	-	-	See	
11	5	151	957	1 124	x	1 635	Eib	Duisburg
-	302	5	247	554	x	1 208	Str	
-	-	-	2 786	2 786	430	3 038	Bin	
-	-	-	430	430	430	447	See	
121	482	1 244	4 180	6 027	x	14 539	Eib	Ruhr- gebiet
13	3 437	306	6 495	10 251	x	14 402	Str	
-	136	-	132	268	-	283	Bin	
-	-	-	-	-	-	-	See	
101	136	1 453	954	2 644	x	4 222	Eib	West- falen
6	1 382	280	110	1 778	x	3 627	Str	
-	-	-	-	-	-	-	Bin	
-	-	-	-	-	-	-	See	
440	901	2 837	6 606	10 784	x	20 466	Eib	Nord- rheinland
132	6 453	681	1 462	8 728	x	14 570	Str	
-	60	-	2 809	2 869	274	3 665	Bin	
-	-	-	274	274	274	441	See	
1 338	636	800	1 980	4 754	x	7 572	Eib	Rheinland- Pfalz
176	4 434	232	320	5 162	x	7 021	Str	
-	-	-	8 239	8 239	572	8 393	Bin	
-	-	-	572	572	572	572	See	
50	553	1 943	9 027	11 573	x	15 084	Eib	Mittel-, Südhausen
16	2 931	615	330	3 892	x	6 268	Str	
-	-	-	546	546	-	625	Bin	
-	-	-	-	-	-	-	See	
42	261	257	2 217	2 777	x	3 933	Eib	Ludwigs- hafen, Mannheim
86	779	80	96	1 041	x	1 538	Str	
-	-	-	902	902	14	1 664	Bin	
-	-	-	14	14	14	14	See	
17	340	904	1 071	2 332	x	4 028	Eib	Oberrhein- gebiet
28	752	190	410	1 380	x	2 053	Str	
-	-	-	15	15	1	81	Bin	
-	-	-	1	1	1	1	See	
18	552	1 278	2 669	4 517	x	7 224	Eib	Neckar- gebiet
41	2 659	436	646	3 782	x	5 205	Str	
-	-	-	26	26	-	207	Bin	
-	-	-	-	-	-	-	See	
42	816	1 679	1 273	3 810	x	5 711	Eib	Franken
71	2 364	281	454	3 170	x	4 692	Str	
-	-	-	-	-	-	86	Bin	
-	-	-	-	-	-	-	See	
106	307	1 601	4 959	6 973	x	13 762	Eib	Südbayern, Oberpfalz
65	3 324	295	1 391	5 075	x	7 184	Str	
-	-	-	66	66	-	814	Bin	
-	-	-	-	-	-	-	See	
2 348	6 129	26 821	42 740	78 038	x	130 652	Eib	Zusammen
688	58 155	5 328	12 753	76 924	x	119 365	Str	
-	1 253	-	15 522	16 775	1 291	21 112	Bin ¹⁾	
-	-	-	24 366	24 366	1 291	44 359	See ¹⁾	
-	-	-	1 291	1 291	x	1 475	darunter Binnenseeverk. 1)	

1955

4. Versand und Empfang
b) im Verkehr mit Gebieten
in

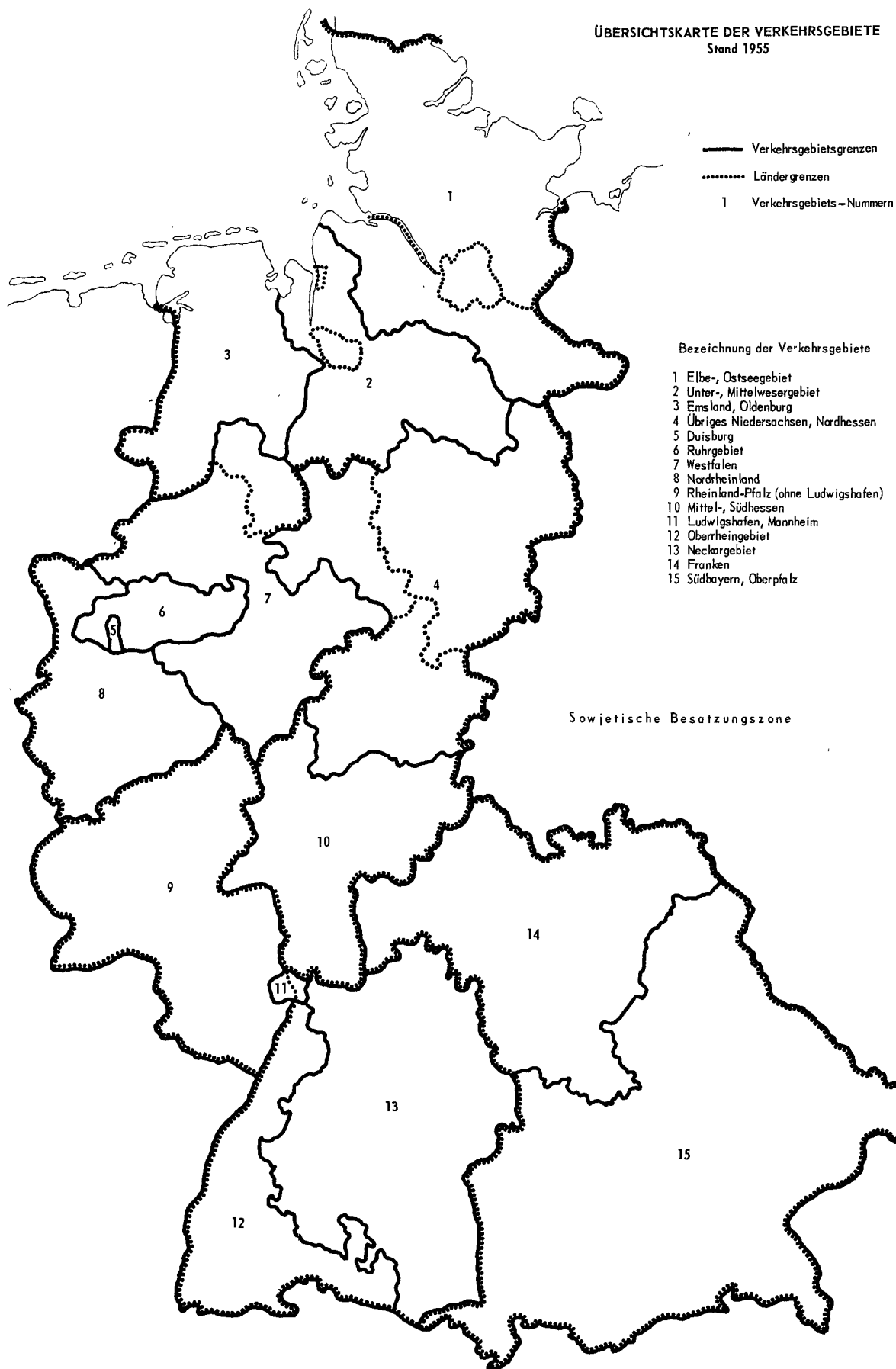
Gütergruppe: Lebende Tiere

Versand- Verkehrs- gebiet	Ver- kehrs- zweig	Empfangsgebiet					
		Saarland	Berlin (West)	Sow.S. von Berlin und sow.Bes.Zone	Ausland	Zusammen (Sp. 1-4)	darunter Binnensee- verkehr 1)
		1	2	3	4	5	6
Elbe-Ost- seengebiet	Eib	3	9 276	1 625	2 135	13 039	x
	Str	9	2 176	163	7	2 355	x
	Bin	-	-	-	-	-	-
	See	-	-	-	84	84	-
Unter-, Mittelwaser- gebiet	Eib	44	2 833	40	507	3 424	x
	Str	-	190	-	35	225	x
	Bin	-	-	-	-	-	-
	See	-	-	-	29	29	-
Emsland, Oldenburg	Eib	47	432	-	2 321	2 800	x
	Str	-	23	-	33	56	x
	Bin	-	-	-	-	-	-
	See	-	-	-	-	-	-
Übr.Nieder- sachsen, Nordhessen	Eib	1	6 450	467	1 008	7 926	x
	Str	-	25	44	-	69	x
	Bin	-	-	-	-	-	-
	See	-	-	-	-	-	-
Duisburg	Eib	-	-	7	-	7	x
	Str	-	-	-	-	-	x
	Bin	-	-	-	-	-	-
	See	-	-	-	-	-	-
Ruhr- gebiet	Eib	-	3	3	20 ^f	211	x
	Str	-	37	-	186	223	x
	Bin	-	-	-	-	-	-
	See	-	-	-	-	-	-
West- falen	Eib	32	27	-	198	257	x
	Str	30	-	-	107	137	x
	Bin	-	-	-	-	-	-
	See	-	-	-	-	-	-
Nord- rheinland	Eib	1	24	21	708	754	x
	Str	-	7	-	22	29	x
	Bin	-	-	-	-	-	-
	See	-	-	-	-	-	-
Rheinland- Pfalz	Eib	295	208	-	283	786	x
	Str	-	7	-	15	22	x
	Bin	-	-	-	-	-	-
	See	-	-	-	-	-	-
Mittel-, Südhausen	Eib	11	889	173	177	1 250	x
	Str	7	9	-	1	17	x
	Bin	-	-	-	-	-	-
	See	-	-	-	-	-	-
Ludwigs- hafen, Mannheim	Eib	-	1	-	-	1	x
	Str	1	-	-	2	3	x
	Bin	-	-	-	-	-	-
	See	-	-	-	-	-	-
Oberrhein- gebiet	Eib	-	213	-	371	584	x
	Str	2	1	-	5	8	x
	Bin	-	-	-	-	-	-
	See	-	-	-	-	-	-
Neckar- gebiet	Eib	4	705	43	2 587	3 339	x
	Str	22	-	1	-	23	x
	Bin	-	-	-	-	-	-
	See	-	-	-	-	-	-
Franken	Eib	-	3 315	1 506	276	5 097	x
	Str	3	121	-	-	124	x
	Bin	-	-	-	-	-	-
	See	-	-	-	-	-	-
Südbayern, Oberpfalz	Eib	-	4 548	2 859	2 742	10 149	x
	Str	-	84	8	10	102	x
	Bin	-	-	-	-	-	-
	See	-	-	-	-	-	-
Zusammen	Eib	438	28 924	6 744	13 518	49 624	x
	Str ¹⁾	74	2 680	216	423	3 393	x
	Bin ¹⁾	-	-	-	-	-	-
	See ¹⁾	-	-	-	113	113	-
darunter Binnenseeverkehr ¹⁾		-	-	-	-	-	x

1) Die im Binnenseeverkehr beförderten Mengen sind in gleicher Höhe sowohl in den Angaben für die Binnenschifffahrt als auch in denen für die Seeschifffahrt enthalten.

Versandgebiet						Summe der Spalten 5 und 11	Ver- kehrs- zweig	Empfangs- Verkehrs- gebiet
Saarland	Berlin(West)	Sow.S. von Berlin und sow.Bes.Zone	Ausland	Zusammen (Sp.7 - 10)	darunter Binnensee- verkehr 1)			
7	8	9	10	11	12	13		
-	143	22	480	645	x	13 684	Eib	Elbe-Ost- seegebiet
-	30	6	11	47	x	2 402	Str	
-	-	-	17 623	17 623	-	17 623	Bin	
-	-	-	118 189	118 189	-	118 273	See	
-	1	-	83	84	x	3 508	Eib	Unter-, Mittelweser- gebiet
-	-	-	1	1	x	226	Str	
-	-	-	-	-	-	-	Bin	
-	-	-	13 531	13 531	-	13 560	See	
-	7	-	191	198	x	2 998	Eib	Emsland, Oldenburg
-	-	-	-	-	x	56	Str	
-	-	-	-	-	-	-	Bin	
-	-	-	-	-	-	-	See	
-	34	3	586	623	x	8 549	Eib	Übr.Nieder- sachsen, Nordhessen
-	1	-	-	1	x	70	Str	
-	-	-	-	-	-	-	Bin	
-	-	-	-	-	-	-	See	
-	-	4	23	27	x	34	Eib	Duisburg
-	-	-	-	-	x	-	Str	
-	-	-	-	-	-	-	Bin	
-	-	-	-	-	-	-	See	
-	5	10	108	123	x	334	Eib	Ruhr- gebiet
-	5	10	24	39	x	262	Str	
-	-	-	-	-	-	-	Bin	
-	-	-	-	-	-	-	See	
-	14	1	345	360	x	617	Eib	West- falen
-	6	-	-	6	x	143	Str	
-	-	-	-	-	-	-	Bin	
-	-	-	-	-	-	-	See	
-	9	5	1 088	1 102	x	1 856	Eib	Nord- rheinland
-	-	-	35	35	x	64	Str	
-	-	-	-	-	-	-	Bin	
-	-	-	-	-	-	-	See	
35	-	-	245	280	x	1 066	Eib	Rheinland- Pfalz
4	-	-	20	24	x	46	Str	
-	-	-	-	-	-	-	Bin	
-	-	-	-	-	-	-	See	
339	-	-	1 904	2 243	x	3 493	Eib	Mittel-, Südhausen
-	-	-	-	-	x	17	Str	
-	-	-	-	-	-	-	Bin	
-	-	-	-	-	-	-	See	
-	-	-	4	4	x	1	Eib	Ludwigs- hafen, Mannheim
-	-	-	-	-	x	7	Str	
-	-	-	-	-	-	-	Bin	
-	-	-	-	-	-	-	See	
-	-	-	113	113	x	697	Eib	Oberrhein- gebiet
-	-	20	-	20	x	28	Str	
-	-	-	-	-	-	-	Bin	
-	-	-	-	-	-	-	See	
-	-	-	11 391	11 391	x	14 730	Eib	Neckar- gebiet
-	-	-	25	25	x	48	Str	
-	-	-	-	-	-	-	Bin	
-	-	-	-	-	-	-	See	
-	3	-	173	173	x	5 270	Eib	Franken
-	7	-	-	10	x	134	Str	
-	-	-	-	-	-	-	Bin	
-	-	-	-	-	-	-	See	
-	-	-	3 022	3 022	x	13 171	Eib	Südbayern, Oberpfalz
-	8	7	92	107	x	209	Str	
-	-	-	-	-	-	-	Bin	
-	-	-	-	-	-	-	See	
374	213	45	19 752	20 384	x	70 008	Eib	Zusammen
7	57	43	212	319	x	3 712	Str	
-	-	-	17 623	17 623	-	17 623	Bin ¹⁾	
-	-	-	131 720	131 720	-	131 833	See ¹⁾	
-	-	-	-	-	x	-	darunter Binnenseeverk. 1)	

ÜBERSICHTSKARTE DER VERKEHRSGEBIETE
Stand 1955



VERSAND UND EMPFANG DER VERKEHRSGEBIETE 1955

Eigenverkehr (Verkehr innerhalb des Verkehrsgebietes)
 Wechselverkehr (Versand nach bzw. Empfang von anderen Verkehrsgebieten des Bundesgebietes)
 Grenzüberschreitender Verkehr (Versand nach bzw. Empfang von Gebieten außerhalb des Bundesgebietes)

