# STATISTIK DES AUSLANDES

Länderkurzbericht

# Malaysia

# 1982

HERAUSGEBER: STATISTISCHES BUNDESAMT WIESBADEN
VERLAG: W KOHLHAMMER GMBH STUTTGART UND MAINZ

STATISTIK DES AUSLANDES

Länderkurzbericht

# Malaysia

1982

Statistisches Bundesamt
Bibliothek - Dokumentation - Archiv

HERAUSGEBER: STATISTISCHES BUNDESAMT WIESBADEN
VERLAG: W. KOHLHAMMER GMBH STUTTGART UND MAINZ
Bestellnummer: 5304100 – 82014

INHALT

CONTENTS


| | | Seite/Page |
|---|---|---|
| Vorbemerkung | Introductory remark | 3 |
| Karten | Maps | 4 |
| Staat, Regierung, Verwaltung | State, government, administration | 7 |
| Erläuterungen zum Tabellenteil | Comments on tables | 7 |
| Tabellen | Tables | |
| Klima | Climate | 10 |
| Gebiet und Bevölkerung | Area and population | 11 |
| Gesundheitswesen | Public health | 13 |
| Bildungswesen | Education | 15 |
| Erwerbstätigkeit | Employment | 16 |
| Land- und Forstwirtschaft, Fischerei | Agriculture, forestry, fisheries | 17 |
| Produzierendes Gewerbe | Production industries | 19 |
| Außenhandel | Foreign trade | 20 |
| Verkehr und Nachrichtenverkehr | Transport and communications | 22 |
| Reiseverkehr | Tourism | 24 |
| Geld und Kredit | Money and credit | 25 |
| Öffentliche Finanzen | Public finance | 25 |
| Preise und Löhne | Prices and wages | 26 |
| Sozialprodukt | National product | 29 |
| Zahlungsbilanz | Balance of payments | 29 |
| Entwicklungsplanung | Development planning | 30 |
| Quellenhinweis | Sources | 31 |
| Entwicklungszusammenarbeit | Development co-operation | 32 |


## Abkürzungen / Abbreviations

| | | | | | |
|---|---|---|---|---|---|
| g | = Gramm | gram | SZR | = Sonderziehungsrechte | special drawing rights |
| kg | = Kilogramm | kilogram | | | |
| dt | = Dezitonne (100 kg) | quintal | h | = Stunde | hour |
| t | = Tonne | ton | kW | = Kilowatt | kilowatt |
| mm | = Millimeter | millimetre | kWh | = Kilowattstunde | kilowatt-hour |
| cm | = Zentimeter | centimetre | MW,GW | = Megawatt,Gigawatt | megawatt,gigawatt |
| m | = Meter | metre | St | = Stück | piece |
| km | = Kilometer | kilometre | P | = Paar | pair |
| m2 | = Quadratmeter | square metre | Mill. | = Million | million |
| ha | = Hektar (10 000 m2) | hectare | Mrd. | = Milliarde | milliard (USA: billion) |
| km2 | = Quadratkilometer | square kilometre | | | |
| l | = Liter | litre | JA | = Jahresanfang | beginning of year |
| hl | = Hektoliter (100 l) | hectolitre | JM | = Jahresmitte | mid-year |
| m3 | = Kubikmeter | cubic metre | JE | = Jahresende | yearend |
| tkm | = Tonnenkilometer | ton-kilometre | Vj | = Vierteljahr | quarter-year |
| BRT | = Bruttoregistertonne | G.R.T. | Hj | = Halbjahr | half-year |
| NRT | = Nettoregistertonne | N.R.T. | D | = Durchschnitt | average |
| M$ | = Malaysischer Ringgit | Malaysian ringgit | cif | = Kosten, Versicherungen und Fracht inbegriffen | cost, insurance, freight included |
| US-$ | = US-Dollar | U.S. dollar | | | |
| DM | = Deutsche Mark | Deutsche Mark | fob | = frei an Bord | free on board |

## Zeichenerklärung / Explanation of symbols

- = nichts vorhanden
  Not applicable

0 = mehr als nichts, aber weniger als die Hälfte der kleinsten Einheit, die in der Tabelle zur Darstellung gebracht werden kann
  More than nil, but less than half of smallest unit which can be presented in the table

. = kein Nachweis vorhanden
  Data not available

| = grundsätzliche Änderung innerhalb einer Reihe, die den zeitlichen Vergleich beeinträchtigt
  General break in the series affecting comparison over time

Vorläufige, berichtigte und geschätzte Zahlen werden, abgesehen von Ausnahmefällen, nicht als solche gekennzeichnet. Abweichungen in den Summen erklären sich durch Runden der Zahlen.
With only few exceptions, provisional, revised and estimated figures are not marked as such.
Detail may not add to total because of rounding.


Bearbeitung des Länderkurzberichtes Malaysia 1982
Abgeschlossen im März 1982
Compilation work concluded in March 1982

Erschienen im Juni 1982
Published in June 1982



Nachdruck - auch auszugsweise - nur mit Quellenangabe gestattet
Reproduction of the contents is subject to acknowledgement of the source



Preis DM 5,10
Price DM 5,10

## VORBEMERKUNG

Die in der Reihe "Statistik des Auslandes" erscheinenden "Länderkurzberichte" enthalten eine knappe Zusammenstellung von statistischen Angaben über die demographische und insbesondere wirtschaftliche Struktur und Entwicklung einzelner Länder. In Zielsetzung und Inhalt unterscheiden sie sich von den in der gleichen Reihe veröffentlichten umfassenden "Länderberichten" besonders durch eine straffere Auswahl des statistischen Zahlenmaterials und die dadurch ermöglichte aktuellere Berichterstattung. Gegenüber den "Internationalen Monatszahlen" erlauben sie unter Verzicht auf regionale Vergleiche die sachliche Erweiterung der Berichterstattung sowie eine kontinuierliche Bearbeitung nicht nur ausgewählter, sondern fast aller Länder.

Als Quellen für die Zusammenstellung dienen die statistischen Veröffentlichungen sowohl der betreffenden Länder als auch der internationalen Organisationen. Die wichtigsten nationalen Quellen sind am Schluß dieses Berichtes angegeben, während die Kenntnis der einschlägigen internationalen Quellenwerke vorausgesetzt wird.

Bei Statistiken von Entwicklungsländern ist zu berücksichtigen, daß hinsichtlich des sachlichen und zeitlichen Ausmaßes und auch bezüglich ihrer Zuverlässigkeit nicht in jedem Fall derselbe Maßstab angelegt werden darf wie an Statistiken in Industrieländern. Die Aussagefähigkeit der statistischen Angaben ist besonders aus verfahrenstechnischen Gründen oft mehr oder weniger eingeschränkt.

Denjenigen Benutzern, die das Zahlenmaterial in tieferer sachlicher oder zeitlicher Gliederung benötigen oder die sich über Methodenfragen eingehender informieren wollen, stehen im Statistischen Bundesamt die Originalveröffentlichungen und der Auskunftsdienst zur Verfügung.

# MALAYSIA

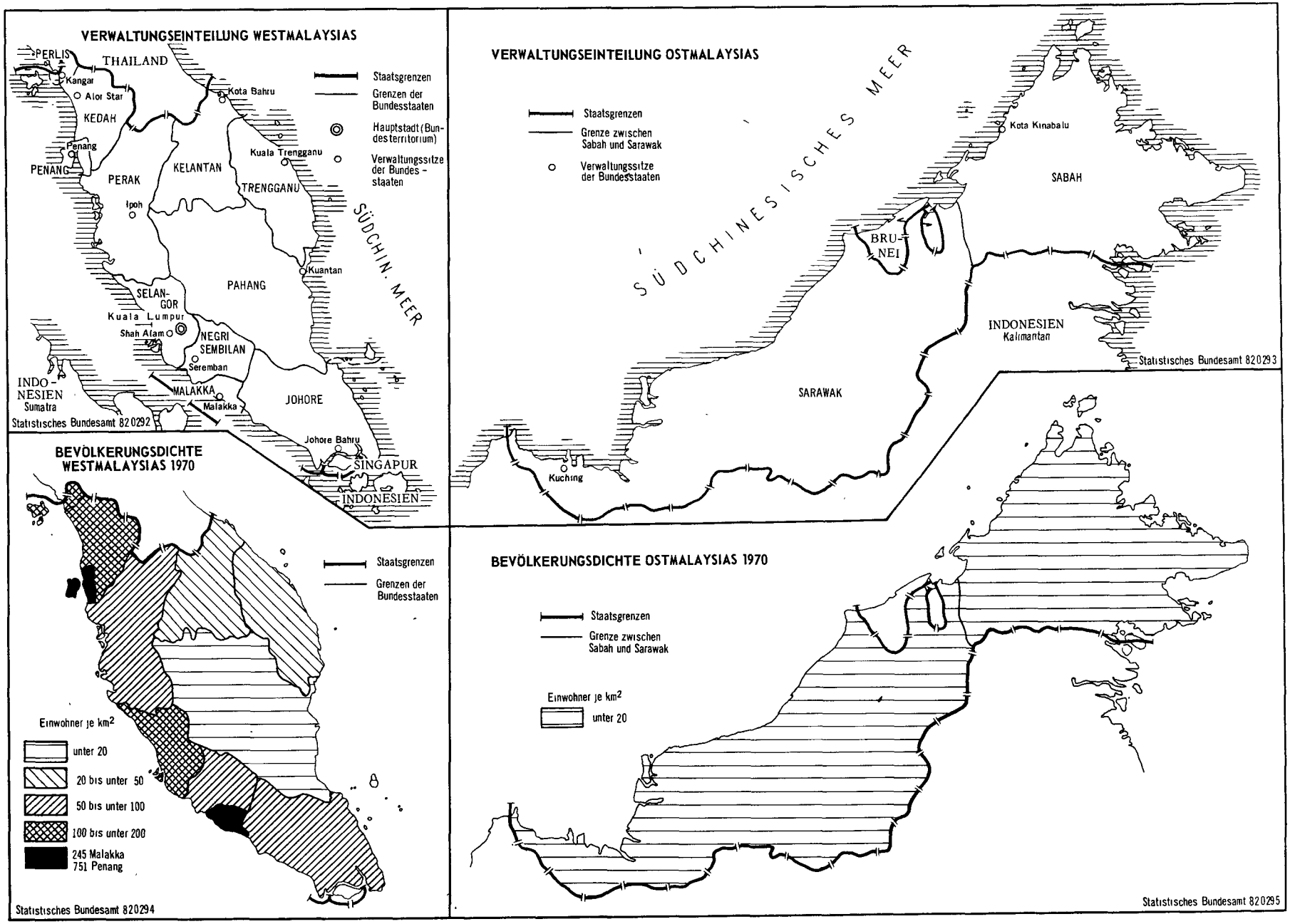
VERWALTUNGSEINTEILUNG WESTMALAYSIAS
PERLIS
THAILAND
Kangar
Alor Star
KEDAH
Penang
PENANG
PERAK
Ipoh
KELANTAN
Kota Bahru
Kuala Trengganu
TRENGGANU
SÜDCHIN. MEER
Kuantan
PAHANG
SELAN-
GOR
Kuala Lumpur
Shah Alam
NEGRI
SEMBILAN
Seremban
MALAKKA
Malakka
JOHORE
Johore Bahru
SINGAPUR
INDONESIEN
INDO-
NESIEN
Sumatra
Staatsgrenzen
Grenzen der Bundesstaaten
Hauptstadt (Bundesterritorium)
Verwaltungssitze der Bundesstaaten
Statistisches Bundesamt 820292
VERWALTUNGSEINTEILUNG OSTMALAYSIAS
SÜDCHINESISCHES MEER
Staatsgrenzen
Grenze zwischen Sabah und Sarawak
Verwaltungssitze der Bundesstaaten
Kota Kinabalu
SABAH
BRU-
NEI
INDONESIEN
Kalimantan
SARAWAK
Kuching
Statistisches Bundesamt 820293
BEVÖLKERUNGSDICHTE WESTMALAYSIAS 1970
Staatsgrenzen
Grenzen der Bundesstaaten
Einwohner je km²
unter 20
20 bis unter 50
50 bis unter 100
100 bis unter 200
245 Malakka
751 Penang
Statistisches Bundesamt 820294
BEVÖLKERUNGSDICHTE OSTMALAYSIAS 1970
Staatsgrenzen
Grenze zwischen Sabah und Sarawak
Einwohner je km²
unter 20
Statistisches Bundesamt 820295

# MALAYSIA

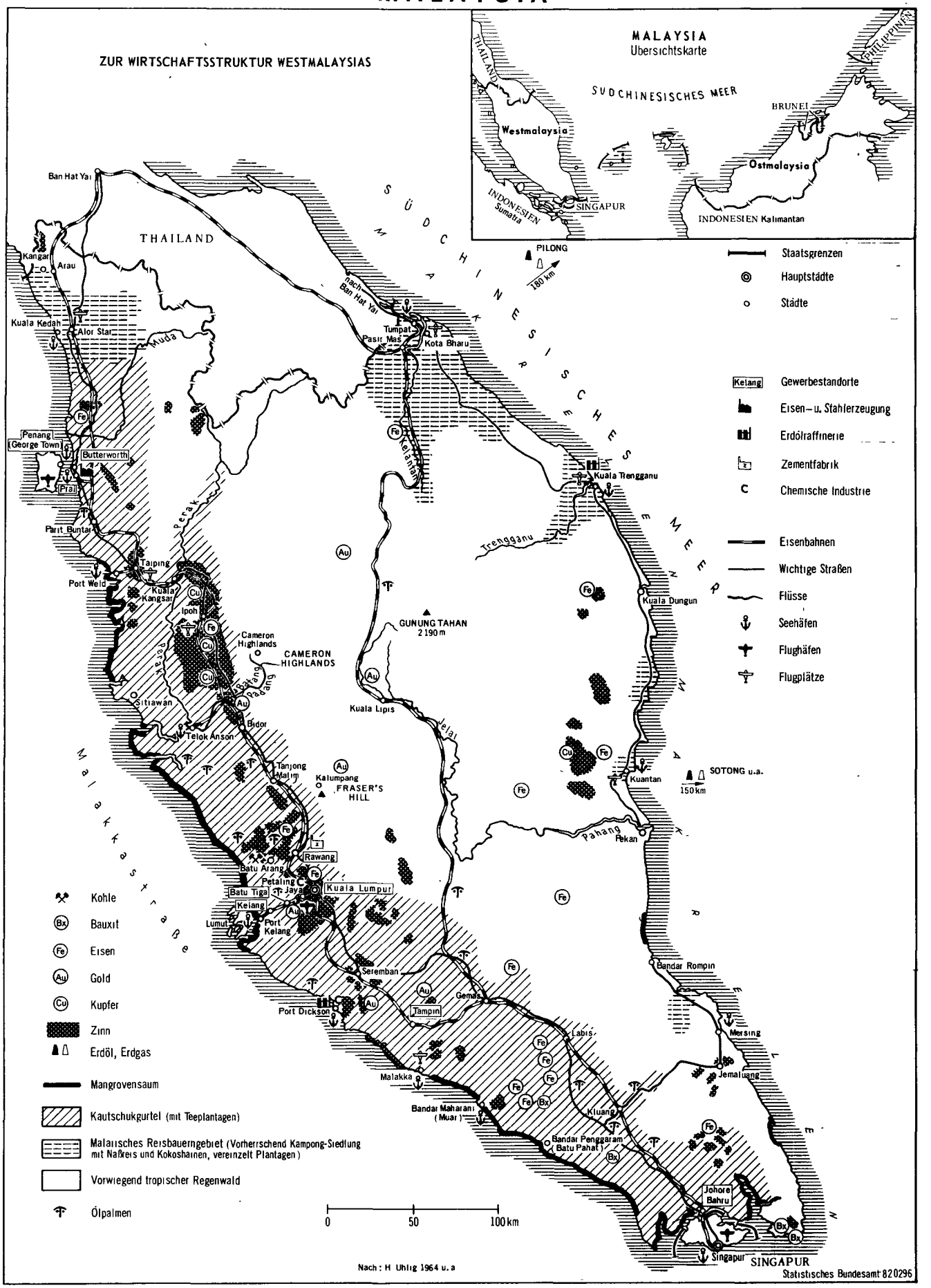
ZUR WIRTSCHAFTSSTRUKTUR WESTMALAYSIAS
MALAYSIA
Übersichtskarte
SÜDCHINESISCHES MEER
THAILAND
PHILIPPINEN
BRUNEI
Westmalaysia
Ostmalaysia
INDONESIEN Sumatra
SINGAPUR
INDONESIEN Kalimantan
Staatsgrenzen
Hauptstädte
Städte
Gewerbestandorte
Eisen- u. Stahlerzeugung
Erdölraffinerie
Zementfabrik
Chemische Industrie
Eisenbahnen
Wichtige Straßen
Flüsse
Seehäfen
Flughäfen
Flugplätze
Kohle
Bauxit
Eisen
Gold
Kupfer
Zinn
Erdöl, Erdgas
Mangrovensaum
Kautschukgürtel (mit Teeplantagen)
Malaiisches Reisbauerngebiet (Vorherrschend Kampong-Siedlung mit Naßreis und Kokospalmen, vereinzelt Plantagen)
Vorwiegend tropischer Regenwald
Ölpalmen
0 50 100 km
Nach: H. Uhlig 1964 u.a.
Statistisches Bundesamt 820296
Ban Hat Yai
Kangar
Arau
Kuala Kedah
Alor Star
Muda
Penang (George Town)
Butterworth
Prai
Parit Buntar
Port Weld
Taiping
Kuala Kangsar
Ipoh
Cameron Highlands
CAMERON HIGHLANDS
Perak
Sitiawan
Telok Anson
Bidor
Tanjong Malim
Kalumpang
FRASER'S HILL
Rawang
Batu Arang
Petaling Jaya
Kuala Lumpur
Batu Tiga
Kelang
Lumut
Port Kelang
Seremban
Port Dickson
Tampin
Malakka
Bandar Maharani (Muar)
Bandar Penggaram (Batu Pahat)
Kluang
Johore Bahru
Singapur
SINGAPUR
Gemas
Labis
Mersing
Jemaluang
Bandar Rompin
Pekan
Pahang
Kuantan
SOTONG u.a.
150 km
Kuala Dungun
Kuala Trengganu
Trengganu
Kelantan
Tumpat
Pasir Mas
Kota Bharu
Bach Ban Hat Yai
PILONG
180 km
GUNUNG TAHAN
2190 m
Kuala Lipis
Jelai
Malaiische Straße
Ostküste

# MALAYSIA

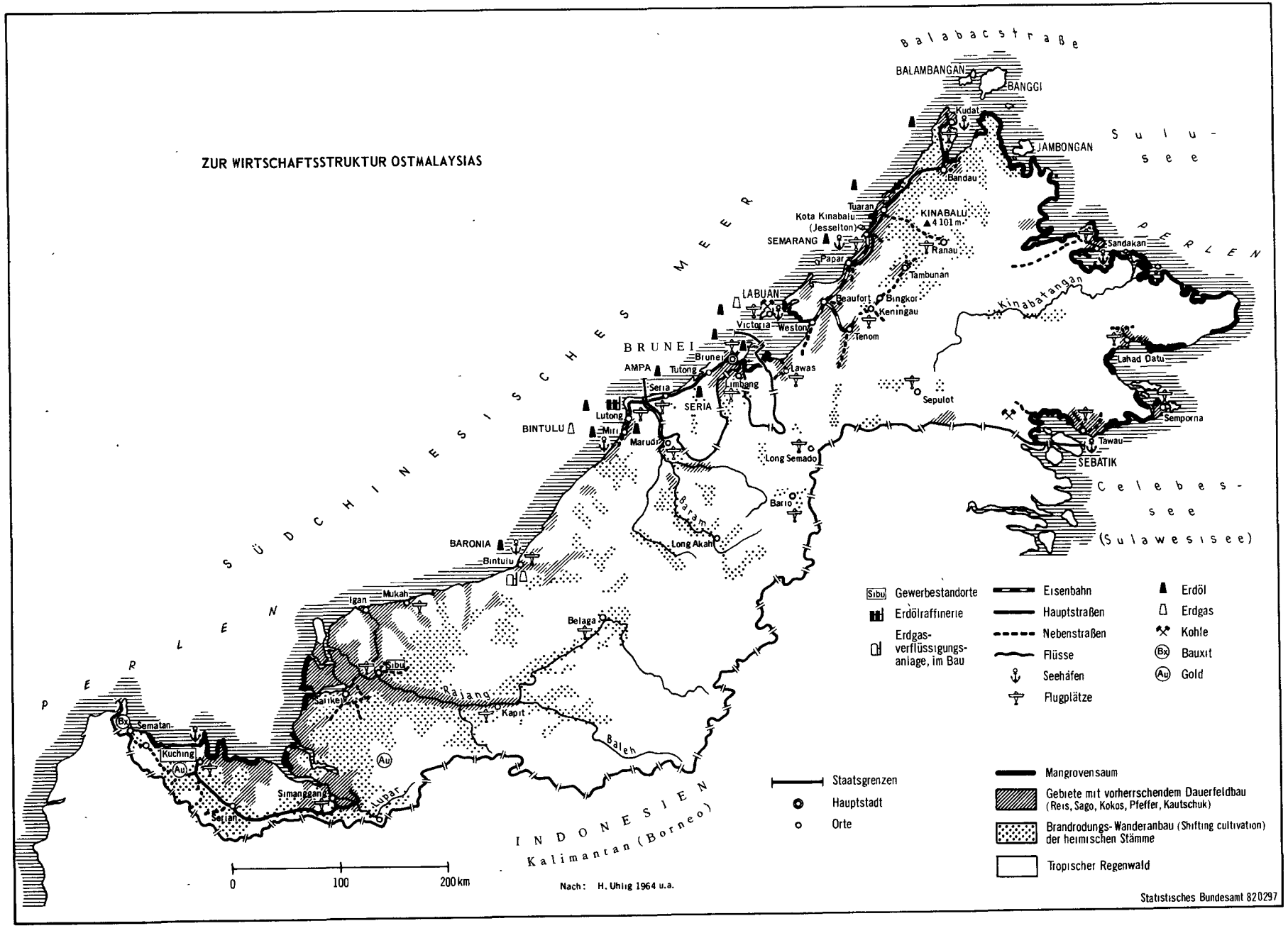
ZUR WIRTSCHAFTSSTRUKTUR OSTMALAYSIAS
Balabacstraße
BALAMBANGAN
BANGGI
Kudat
JAMBONGAN
Sulu-
see
Bandau
Tuaran
Kota Kinabalu
(Jesselton)
KINABALU
4101 m
SEMARANG
Ranau
Papar
Tambunan
Sandakan
PERLEN
LABUAN
Beaufort
Bingkor
Keningau
Kinabatangan
Victoria
Weston
Tenom
BRUNEI
Brunei
AMPA
Tutong
Lawas
Limbang
Seria
SERIA
Lahad Datu
Sepulot
Lutong
BINTULU
Miri
Marudi
Semporna
Tawau
SEBATIK
Long Semado
Celebes-
see
Baram
Bario
(Sulawesisee)
BARONIA
Bintulu
Long Akah
SÜDCHINESISCHES MEER
Igan
Mukah
Belaga
Sibu
Sarikei
Rajang
Kapit
Baleh
PERLEN
Sematan
Kuching
Simanggang
Lupar
Serian
INDONESIEN
Kalimantan (Borneo)
0
100
200 km
Nach: H. Uhlig 1964 u.a.
Sibu Gewerbestandorte
Erdölraffinerie
Erdgas-verflüssigungs-anlage, im Bau
Eisenbahn
Hauptstraßen
Nebenstraßen
Flüsse
Seehäfen
Flugplätze
Erdöl
Erdgas
Kohle
Bauxit
Gold
Staatsgrenzen
Hauptstadt
Orte
Mangrovensaum
Gebiete mit vorherrschendem Dauerfeldbau (Reis, Sago, Kokos, Pfeffer, Kautschuk)
Brandrodungs-Wanderanbau (Shifting cultivation) der heimischen Stämme
Tropischer Regenwald
Statistisches Bundesamt 820297

## STAAT, REGIERUNG, VERWALTUNG

Staatsname
Vollform: Malaysia
Kurzform: Malaysia

Staatsgründung/Unabhängigkeit
Unabhängig seit August 1957; seit 1963 parlamentarische Wahlmonarchie.

Verfassung: vom September 1963 (mit Änderung vom Mai 1981).

Staats- und Regierungsform
Parlamentarische Wahlmonarchie im Commonwealth of Nations.

Staatsoberhaupt:
König Hadji Ahmad Schah Ibni Sultan Abu Bakar (Sultan von Pahang; gewählt im April 1979; Amtsantritt 10. Juli 1980; Amtszeit 5 Jahre; zugleich Oberbefehlshaber der Streitkräfte).

Regierungschef:
Premierminister Datuk Sri Mahathir bin Mohamed (seit 16. Juli 1981).

Volksvertretung/Legislative
Zweikammerparlament mit Senat (58 Mitglieder; davon 32 vom König auf 6 Jahre ernannt und je 2 von den Parlamenten der Gliedstaaten gewählt) und Unterhaus (154 auf 5 Jahre gewählte Abgeordnete).

Parteien/Wahlen
Bei den letzten Parlamentswahlen vom Juli 1978 errang die aus 11 Parteien bestehende "Nationale Front" 131 der 154 Sitze. Wichtigste Partei ist die "United Malay's National Organization" mit 75 Sitzen, stärkste Oppositionspartei die "Democratic Action Party" mit 14 Sitzen.

Verwaltungsgliederung
13 Bundesstaaten, 1 Bundesterritorium, Distrikte (Westmalaysia 72, Sarawak und Sabah je 20 Distrikte).

Internationale Mitgliedschaften
Vereinte Nationen und UN-Sonderorganisationen; Vereinigung der südost-asiatischen Staaten/ASEAN; Colombo-Plan.

## ERLÄUTERUNGEN ZUM TABELLENTEIL

G e b i e t  und  B e v ö l k e r u n g :
Das Staatsgebiet der Föderation umfaßt den Südteil der Halbinsel Malakka (Westmalaysia, südlichste Spitze des festländischen Asien) sowie den Nordteil der Insel Borneo (Ostmalaysia, rd. 60 % der malaysischen Gesamtfläche). Die Malaiische Halbinsel bildet die Landbrücke zwischen dem asiatischen Kontinent und den südostasiatischen Inseln. Westmalaysia ist von Ostmalaysia durch einen rd. 600 km breiten Meeresteil getrennt.

Große Teile Malaysias sind von Regenwald bedeckt. Infolge der meeresnahen Lage innerhalb der Äquatorialzone gehört das Land zu den niederschlagsreichsten Gebieten der Erde. Einen wichtigen klimatischen Faktor bilden die Windsysteme des Indischen Ozeans und des Südchinesischen Meeres. Die höchsten Niederschläge fallen auf der Halbinsel und auf Nordborneo während der Zeit des Nordostmonsuns (November bis April). Sowohl die täglichen als auch die jahreszeitlichen Temperaturschwankungen sind gering.

Die Bevölkerungsdichte ist nach dem Volkszählungsergebnis von 1980 in Westmalaysia (rd. 85 Einwohner/km2) wesentlich höher als in Sarawak und Sabah (etwa 10 bzw. 14 Einwohner/km2). Auf der Halbinsel gehören die Westküste (Penang, Malakka, das Zinngebiet des Kinta-Tales) und der Nordosten (Reisgebiet um Kota Bahru) zu den dichtestbesiedelten Gebieten. Die Zuwachsraten der Bevölkerung gehören zu den höchsten der Erde. Neben der hohen Geburtenrate (bei ständig sinkender Sterberate) hatte in der Vergangenheit auch die Einwanderung große Bedeutung. Von der Gesamtbevölkerung leben über vier Fünftel auf der Malaiischen Halbinsel. Landeszeit: MEZ + 7 h.

Malaysia ist in allen Landesteilen von verschiedenen ethnischen Gruppen bevölkert, wobei jede Gruppe ihre Kultur, Religion, Sprache und Wirtschaftsformen beibehalten hat. Im Zusammenhang mit dem von der Regierung propagierten "Malaiisierungsprogramm" ist es wiederholt zu Zusammenstößen zwischen den beiden größten Bevölkerungsteilen, den politisch herrschenden Malaien (1979: rd. 47 % der Gesamtbevölkerung) und den Chinesen (1979: rd. 34 %) gekommen, die ihren führenden Einfluß im Wirtschaftsleben zu behalten trachten und nach staatsbürgerlicher Gleichberechtigung streben. Etwa 9 % (1979) der Bevölkerung stammen aus Vorderindien. Die Zahl der im Lande lebenden Europäer ist nicht bekannt. Staatssprache ist Malaiisch; Englisch ist teilweise noch Amtssprache, außerdem wichtige Verkehrs- und Bildungssprache. Etwa ein Viertel der Bevölkerung sind Moslems (hauptsächlich Malaien), rd. 16 % Christen, ferner Hindus (Inder), Konfuzianer und Buddhisten (Chinesen).

G e s u n d h e i t s w e s e n :  Seit der Unabhängigkeit wurde der bereits ausgebaute Gesundheitsdienst weiter modernisiert. Die ärztliche Versorgung ist allerdings in Westmalaysia besser als in Ostmalaysia. Während (1977) in Westmalaysia auf 10 000 Einwohner 2,8 Ärzte kamen, waren es in Sabah 1,1 und in Sarawak nur 1,6. Die Bekämpfung der Malaria und der Tuberkulose war mit Unterstützung internationaler Organisationen (u. a. der Weltgesundheitsorganisation/WHO) besonders in städtischen Gebieten erfolgreich, die heute praktisch malariafrei sind. Andere ansteckende Krankheiten, die zeitweise noch auftreten, sind Diphtherie, Poliomyelitis und Dysenterie. Die meisten Krankenhäuser werden vom Staat unterhalten. In unzugänglichen Gebieten ist die traditionelle Heilkunde noch verbreitet. Den Maßnahmen zur Familienplanung kommt im Zusammenhang mit der Durchführung von sozialen Entwicklungsprojekten seit einiger Zeit besondere Bedeutung zu. Die Asiatische Entwicklungsbank gewährte 1981 ein Darlehen von 25,8 Mill. US-$ für den Bau von Krankenhäusern und Gesundheitszentren in bisher unterversorgten Gebieten sowie für die Einrichtung von Beratungsstellen für Familienplanung in ländlichen Gebieten im Rahmen des laufenden Entwicklungsplanes.

B i l d u n g s w e s e n : Schulpflicht besteht für alle Kinder im Alter von 6 bis 15 Jahren. Der Unterricht an staatlichen Schulen in Westmalaysia ist gebührenfrei. Es besteht die Wahlmöglichkeit zwischen malaiischer, englischer, chinesischer und tamilischer Unterrichtssprache. Privatschulen sind besonders im mittleren und höheren Schulwesen noch stark vertreten (vor allem englische und chinesische Schulen). In Malaysia bestehen fünf Universitäten, alle in West-Malaysia gelegen. Mit Ausnahme der Universität Malaya, die 1959 aus der 1949 in Singapur gegründeten Universität Malaya als unabhängige Universität in Kuala Lumpur hervorging, wurden alle Universitäten nach 1969 gegründet. Zur Fortbildung der Bevölkerung wurden Kurse für alle Bildungsstufen eingerichtet. Ein langfristiger Plan zur Verbesserung des Bildungswesens sieht u. a. den Ausbau der Berufs- und Technikerschulen, die Einführung des Schulfernsehens und die Revision der Lehrpläne vor. Die Asiatische Entwicklungsbank gewährte 1981 ein Darlehen von 20 Mill. US-$ für ein Berufsausbildungsprojekt, in dessen Rahmen neun neue Berufsfachschulen errichtet werden sollen.

E r w e r b s t ä t i g k e i t : Knapp die Hälfte aller Erwerbstätigen in Westmalaysia waren 1975 in der Landwirtschaft und 31 % im Dienstleistungsbereich beschäftigt, im verarbeitenden Gewerbe rd. 10 %. In verschiedenen Wirtschaftsbereichen ist ein Überwiegen von Erwerbstätigen einer bestimmten ethnischen Gruppe festzustellen (Land- und Forstwirtschaft, Fischerei überwiegend Malaien, in Handel, Bergbau und Baugewerbe dominieren Chinesen). Die Arbeitslosigkeit ist seit Jahren hoch (nach vorsichtigen Schätzungen etwa 8 %). Amtliche Angaben hierüber liegen nur zum Teil vor. Ein besonderes Problem stellt der hohe Anteil von jugendlichen Erwerbslosen dar (nach Schätzungen über 80 % der Arbeitslosen jünger als 30 Jahre). Trotz der landesweit hohen Arbeitslosigkeit leiden einige Wirtschaftszweige am Mangel von qualifizierten Kräften, da eine Abwanderung nach Singapur erfolgt ist.

L a n d - und F o r s t w i r t s c h a f t , F i s c h e r e i : Malaysia ist noch überwiegend Agrarland (mit etwa 30 % trägt die Landwirtschaft zum Bruttoinlandsprodukt bei). In den vergangenen Jahren bildete die Erweiterung der Anbaufläche den Schwerpunkt staatlicher Förderungsmaßnahmen. Im Zentrum von Pahang wird das "Jengka Triangle" erschlossen (Ölpalmen, Holzverarbeitung). Die Umstellung der Kautschukerzeugung, Malaysia ist größter Naturgummierzeuger der Erde, auf produktivere Hevea-Sorten erfolgt schrittweise. Um die Abhängigkeit der Wirtschaft von diesem Exportprodukt, das zeitweilig starken Schwankungen des Weltmarktpreises unterliegt, zu mindern, sind die Anbauflächen für Reis, Ölpalmen, Zuckerrohr und andere Nahrungspflanzen zum Teil beträchtlich erweitert worden. Im Rahmen der "Malaysianisierung" der Plantagenwirtschaft wurden kürzlich 51 % des Aktienkapitals der Dunlop Estates durch die staatliche Multi-Purpose Cooperative Society übernommen. Der Anbau von Reis erfolgt hauptsächlich im Nordosten (Teile von Kelantan und Trengganu) sowie im Nordwesten der Halbinsel (Kedah und Perlis). Zur Deckung des Reisbedarfs müssen 1982 voraussichtlich 240 000 t importiert werden (etwa ein Zehntel der Inlandserzeugung). Die Ölpalmenpflanzungen sowie der Kakaoanbau sollen ausgeweitet werden. Die Palmkernernte erzielte 1980 ein bisher nicht erreichtes Rekordergebnis von 550 000 t. Klein- und Mittelbetriebe sind vorherrschend. Rund 90 % der Monokulturbetriebe (vor allem Kautschuk- und Reisanbau) und der Betriebe mit wechselndem Anbau hatten eine Betriebsfläche von weniger als 10 ha. Die meisten Kleinbetriebe hatten eine Fläche von weniger als 2 ha. Neben Reis (wichtigstes Grundnahrungsmittel) werden zur Eigenversorgung auch Gemüse, Obst (u.a. Ananas, Zitrusfrüchte, Bananen), Tee, Kaffee und Tabak angebaut. In Ostmalaysia wird dem Obstanbau zunehmende Beachtung geschenkt. Wanderfeldbau und Brandrodungswirtschaft sind noch verbreitet. Für landwirtschaftliche Entwicklungsvorhaben wurden in den vergangenen Jahren u. a. von der Weltbank-Gruppe und der Asiatischen Entwicklungsbank verschiedene Darlehen gewährt. So stellte 1981 die Weltbank einen Kredit von 37 Mill. US-$ zur Steigerung der Kautschuk- und der Palmölerzeugung zur Verfügung.

Die Viehzucht hat einen relativ hohen Stand. Die Bestände wurden systematisch erweitert. Während bei Geflügelfleisch und Eiern die Selbstversorgung bereits erreicht ist, kann der Rindfleischbedarf nur etwa zur Hälfte durch Inlandserzeugung gedeckt werden. Die Regierung hat 1981 einen Fünfzehnjahresplan zur Entwicklung der Viehwirtschaft aufgestellt, der u.a. ein integriertes Entwicklungsprojekt im Bundesstaat Malakka vorsieht, das auch die Fischzucht einbezieht.

Die Forstwirtschaft ist im Hinblick auf die Verbesserung der Devisenbilanz von großer Bedeutung. Etwa 70 % der Gesamtfläche Malaysias sind mit Wald bedeckt. Die Bestände gehören, von wenigen Ausnahmen abgesehen, dem Staat. Der Einschlag (meist durch britische Konzessionäre) unterliegt zwar einer staatlichen Kontrolle, erfolgt aber kaum unter forstwirtschaftlichen, sondern überwiegend unter kommerziellen Gesichtspunkten. Aus Sabah stammt über ein Viertel des Weltexports an Hartholz (Dipterocarpusarten). Die Regierung hat 1981 die Senkung der Exportquote für Rundholz von 2 auf 1,5 % des Gesamteinschlages in Westmalaysia verfügt. Für 16 tropische Holzarten besteht ein Exportverbot.

Die Fischerei ist in den vergangenen Jahren modernisiert worden. Der Inlandsverbrauch ist vorwiegend auf die Küstengebiete beschränkt. Die Fangmengen sind 1980 auf 733 500 t gestiegen, von denen rd. ein Fünftel zum Export, hauptsächlich nach Singapur, bestimmt war. In Westmalaysia besteht auch Binnenfischerei u.a. durch Nutzung von überfluteten Reisfeldern. Zur Förderung der Fischerei in Sabah und Sarawak hat die Asiatische Entwicklungsbank 1981 einen Kredit von 20,6 Mill. US-$ gewährt (Gesamtkosten 41 Mill. US-$). Vorgesehen ist u.a. die Errichtung von drei Fischereizentren und der Bau einer Fischmehlfabrik.

P r o d u z i e r e n d e s G e w e r b e : Das verarbeitende Gewerbe hat sich erst in den sechziger Jahren über die Aufbereitung der Ausfuhrprodukte hinaus entwickelt. Der Industrieaufbau war im wesentlichen auf den westlichen Landesteil beschränkt. 1981 betrug der Anteil de Industrie am Bruttoinlandsprodukt 20 % (1977: 15,8 %). Die Industrialisierung wird wesentlich durch die staatliche Förderung von sogenannten Pionierunternehmen (Betriebe, deren Produktion den Einfuhrbedarf mindert und zusätzliche Arbeitsplätze schafft) vorangetrieben. Zur Koordinierung der industriellen Investitionen wurde 1967 das Bundesamt für industrielle Entwicklung "Federal Industrial Development Authority"/FIDA gegründet. Nachdem zunächst durch Schaffung von Industriezonen in den wirtschaftlichen Ballungsräumen der Industrieaufbau beschleunigt werden konnte, wurde die später betriebene Politik

einer regional ausgeglichenen industriellen Entwicklung durchgesetzt.

Im industriellen Bereich bestehen staatliche Unternehmen fast ausschließlich in der Elektrizitätswirtschaft. Außer dem Wärmekraftwerk von Penang und dem Wasserkraftwerk am Perakfluß (Cameron Highlands) unterstehen alle Werke dem "National Electricity Board". In Westmalaysia besteht ein alle Gebiete umfassendes Stromverbundsystem. Für den Bau der Wasserkraftwerke Bersia (Kapazität 72 MW) und Kenering (120 MW) am Oberlauf des Perak-Flusses (Westmalaysia) gewährte die Weltbank 1980 ein Darlehen von 50 Mill. US-$ (Gesamtkosten 233 Mill. US-$, Fertigstellung 1984). Ein 450 MW-Kraftwerk, das mit Erdgas betrieben werden soll, wird gegenwärtig im Bundesstaat Trengganu errichtet (Fertigstellung 1984).

Das Land ist reich an Bodenschätzen. Bisher war der Bergbau auf Westmalaysia (Zinn, Eisen, Titan) beschränkt. In Sabah wurde Kupfer entdeckt; das von einem japanischen Konsortium errichtete Kupferbergwerk wurde 1975 in Betrieb genommen (vorgesehene Jahresproduktion 112 300 t Kupfer). Die Erdölförderung vor der Küste von Sarawak und Sabah ist bedeutend gesteigert worden. Das Land gehört der Organisation erdölexportierender Länder/OPEC nicht an, folgt aber gewöhnlich dem von der Organisation bestimmten Preistrend. Die Erdölausfuhren gehen hauptsächlich nach Japan und in die Vereinigten Staaten. Bei Bintulu sind reiche Vorkommen von Erdgas gefunden worden. Dort wird gegenwärtig die größte Gasverflüssigungsanlage der Welt gebaut. Auch an der Ostküste Westmalaysias, etwa 150 km vor Kuantan, sind große Erdöl- und -gasvorkommen entdeckt worden. Malaysia hofft, in die Reihe führender Ölproduzenten Asiens aufsteigen zu können. Das Land ist weltgrößter Zinnproduzent (etwa ein Drittel der Weltförderung). Bedeutendstes Abbaugebiet ist das Kintatal in Zentral-Perak. Die Regierung beabsichtigt eine Senkung der Zinnproduktion und einen Zusammenschluß mit den zinnerzeugenden Ländern Indonesien, Thailand und Bolivien zu einer Schutz- und Interessengemeinschaft.

Im verarbeitenden Gewerbe liegt das Schwergewicht bei der Herstellung von Konsumgütern. Ausgebaut wurden diejenigen Industriezweige, die der Importsubstitution dienen sowie ausfuhrorientierte Produktionen. Gewerbliche Güter haben bereits einen Anteil von 15 % an den Gesamtausfuhren. Die Produktionsgüterindustrien haben durch Neugründungen ihre Kapazitäten weiter erhöht (u. a. Herstellung von Zement und Düngemitteln, Montage von Kraftfahrzeugen). Zu den wichtigsten Vorhaben im laufenden Entwicklungsplan zählen die Großprojekte bei Bintulu (Sarawak), zu denen die Errichtung einer Flüssiggasanlage sowie der Bau eines Kunstdünger- und eines Aluminiumwerkes gehören, ferner der Bau einer Kupferhütte (Sabah).

V e r k e h r : Der Eisenbahnverkehr, weitgehend einspurige Strecken, wird von einer Bundesbehörde (Malayan Railway Administration) betrieben. Die 785 km lange Hauptstrecke in Westmalaysia führt von Singapur parallel zur Westküste nach Prai; von dort bestehen Anschlüsse an das thailändische Netz. In Ostmalaysia verfügt nur Sabah über eine relativ kurze Linie. Die Regierung kündigte kürzlich ein Programm zur Modernisierung und zum Ausbau der Eisenbahn an; u.a. soll die eingleisige Nord-Süd-Strecke von der thailändischen Grenze bis Singapur zu einer zweigleisigen ausgebaut werden. Das Straßennetz ist für asiatische Verhältnisse gut ausgebaut. Westmalaysia ist in ein überregionales Fernstraßen-Bauprogramm Südostasiens einbezogen. Zur Entwicklung wirtschaftlich rückständiger Gebiete in den Bundesstaaten Perak und Kedah sind mehrere Straßenbauprojekte vorgesehen. Geplant ist der Bau einer 13,4 km langen Brücke zwischen der Insel Penang und dem auf dem Festland gelegenen Butterworth. Die Kosten sind auf rd. 324 Mill. US-$ veranschlagt. Dem Küsten- und Seeverkehr kommt angesichts der geographischen Lage des Landes eine große Bedeutung zu. Nach Inbetriebnahme der Kaianlagen in Penang werden die anderen wichtigen Häfen Westmalaysias, Butterworth und Port Kelang (Port Swettenham), modernisiert. Der Hafen Kuching (Sarawak) wurde erweitert. Ein Ausbau der Häfen Sandakan und Kota Kinabalu (Jesselton) ist vorgesehen. Für den Bau des Tiefwasserhafens Bintulu (Sarawak), dessen Gesamtkosten auf rd. 227 Mill. US-$ geschätzt werden, stellte die Asiatische Entwicklungsbank 1980 ein Darlehen von 53,8 Mill. US-$ zur Verfügung. Der Ausbau des Hafens von Kelantan gehört ebenfalls zu den wichtigen Infrastrukturvorhaben im laufenden Entwicklungsplan. 1968 wurde die staatliche Reederei "Malaysia Line" gegründet. Seit 1972 besteht die nationale Fluggesellschaft "Malaysian Airlines System"/MAS. Für den internationalen Verkehr ist der Flughafen Subang Airport, nahe der Hauptstadt, mit modernen Anlagen ausgestattet. Der zweite internationale Flughafen, Penang, wird modernisiert und erweitert. Bis 1985 sollen in Bintulu, Sibu und Limbang (Sarawak) sowie in Sandakan (Sabah) neue Flughäfen gebaut werden.

G e l d und K r e d i t : Seit der Währungsreform vom 12. Juni 1967 gilt der Malaysische Ringgit (M$) als Währungseinheit (vorher Malaiischer Dollar). Der Abwertung des britischen Pfundes im November 1967 schloß sich Malaysia nicht an. Zentralbank ist die 1959 gegründete "Bank Negara Malaysia". Bereits 1969 wurde von der Regierung das erste Agrarkreditinstitut gegründet, um vor allem Genossenschaften und einzelnen Landwirten Investitionshilfen geben zu können. Die Industrieentwicklungsbank wurde 1979 gegründet. Ihre Hauptaufgabe ist die Kreditgewährung für technologieintensive Industriezweige. Die Regierung übernahm 1969 die Kontrolle über die größte Bank des Landes (Malayan Banking Ltd.).

Ö f f e n t l i c h e F i n a n z e n : Der Haushalt der Zentralregierung setzt sich aus dem ordentlichen und dem Entwicklungshaushalt zusammen. Der ordentliche Haushalt wird überwiegend durch Steuern finanziert, wobei die Besteuerung der Einfuhren und die Einkommensteuern den größten Teil der Einnahmen erbringen. Der Staatshaushaltsplan 1982 sieht laufende Ausgaben von 31 950 Mill. M$ vor. Die Einnahmen (17 860 Mill. M$) liegen um 19 % über denen des Vorjahres. Die Entwicklungsausgaben sind mit 14 630 Mill. M$ veranschlagt.

P r e i s e und L ö h n e : Das Preisniveau ist infolge der mit der günstigen Wirtschaftsentwicklung einhergehenden Liquiditätssteigerung stärker angestiegen. Die offiziell geschätzte Inflationsrate belief sich 1981 beim privaten Verbrauch auf 8 - 9 %. Die Löhne folgten dieser Entwicklung wegen des starken Arbeitskräfteüberhanges im allgemeinen nicht.

KLIMA*)

(Langjähriger Durchschnitt)

Westmalaysia

| Station / Lage / Seehöhe / Monat | Kluang | Malakka 1) | Mersing 1) | Kuala Lumpur | Temerloh | Kuantan 1) | Kuala Lipis |
|---|---|---|---|---|---|---|---|
| | 2°N 103°O | 2°N 102°O | 2°N 104°O | 3°N 102°O | 3°N 102°O | 4°N 103°O | 4°N 102°O |
| | 87 m | 11 m | 46 m | 17 m | 51 m | . | 169 m |
| **Lufttemperatur (°C), mittlere tägliche Maxima** | | | | | | | |
| Kältester Monat . | 29,8 XII | 29,5 VIII | 27,7 I | 31,7 XI | 29,5 I | 29,1 XII+I | 29,4 I |
| Wärmster Monat .. | 32,1 IV | 31,2 III | 31,3 V | 33,2 III | 32,8 IV | 32,3 IX | 32,4 IV |
| Jahr ..... | 31,0 | 30,1 | 29,9 | 32,3 | 31,7 | 31,1 | 31,3 |
| **Relative Luftfeuchtigkeit (%), mittleres Maximum (morgens)** | | | | | | | |
| Feuchtester Monat | 99 IV-X | 96-97 III-XII | 97-98 IV-XI | 98 IX-V | 99 IX-XI | 99 a) | 99 a) |
| Trockenster Monat | 97 II | 95 I+II | 94 I+II | 97 VI-VIII | 98 XII-VIII | 99 a) | 99 a) |
| Jahr ..... | 99 | 96 | 97 | 98 | 98 | 99 | 99 |
| **Niederschlag (mm), mittlere Monatsmenge/Maximum in 24 Stunden** | | | | | | | |
| Feuchtester Monat | 256/130 V | 262/180 X | 516/178 XII | 279/110 IV | 276/82 XI | 550/175 XII | 300/94 XI |
| Trockenster Monat | 110/45 VII | 98/147 II | 137/144 IV | 102/61 VII | 93/41 VII | 141/76 VI | 132/147 II |
| Jahr ..... | 2 319 | 2 231 | 2 820 | 2 409 | 2 118 | 3 003 | 2 648 |
| **Mittlere Zahl der Tage mit Gewitter** | | | | | | | Gewitter / Nebel |
| Gewitterreichster Monat ..... | 20 IV+XI | 16 X | 18 X | 20 IV | 16 V,X | . | 17 V / 26 IX+X |
| Gewitterärmster Monat ..... | 9 I+II | 7 I+II | 2 I+II | 10 I | 2 XII | . | 3 XII+I / 19 XII+I |
| Jahr ..... | 177 | 144 | 140 | 179 | 127 | . | 135 / 275 |

| Station / Lage / Seehöhe / Monat | Sitiawan | Cameron Highlands | Ipoh | Bayen Lepas/ Penang 1) | Kuala Trengganu 1) | Kota Bahru 1) |
|---|---|---|---|---|---|---|
| | 4°N 101°O | 4°N 101°O | 5°N 101°O | 5°N 100°O | 5°N 103°O | 6°N 102°O |
| | 7 m | 1 471 m | 39 m | 4 m | 33 m | 5 m |
| **Lufttemperatur (°C), mittlere tägliche Maxima** | | | | | | |
| Kältester Monat . | 31,0 XI+XII | 21,5 I | 32,0 XI | 30,1 X+XI | 28,2 XII+I | 28,4 XII |
| Wärmster Monat .. | 32,3 VI | 23,3 IV | 33,7 III | 31,7 III | 31,9 V | 32,3 V |
| Jahr ..... | 31,7 | 22,3 | 32,9 | 30,9 | 30,4 | 30,8 |
| **Relative Luftfeuchtigkeit (%), mittleres Maximum (morgens)** | | | | | | |
| Feuchtester Monat | 98 a) | 99 II,V-VII | 98 b) | 98 V-VIII | 98 a) | 97 X-III |
| Trockenster Monat | 98 a) | 97 | 97 VII+VIII | 94 XII+I | 98 a) | 96 IV-IX |
| Jahr ..... | 98 | 98 | 98 | 97 | 98 | 97 |
| **Niederschlag (mm), mittlere Monatsmenge/Maximum in 24 Stunden** | | | | | | |
| Feuchtester Monat | 237/79 XI | 330/107 XI | 299 XI | 428/241 X | 622/307 XI | 660/251 XII |
| Trockenster Monat | 82/69 VI | 121/74 VII | 129 VII | 78/142 II | 120/64 VI | 116/180 IV |
| Jahr ..... | 1 902 | 2 646 | 2 569 | 2 736 | 2 984 | 3 165 |
| **Mittlere Zahl der Tage mit Gewitter** | | | | | | |
| Gewitterreichster Monat ..... | 17 III | 13 IV | . | 15 V,X,XI | 17 IX | 15 IX |
| Gewitterärmster Monat ..... | 9 VI,VII,XII | 2 I | . | 7 XII-II | 0 I | 0 I |
| Jahr ..... | 142 | 80 | . | 140 | 104 | 94 |

*) Römische Zahlen geben die Monate an.

1) Küstenorte.

a) Ganzjährig gleich. - b) 10 Monate gleich.

KLIMA*)

(Langjähriger Durchschnitt)

Ostmalaysia[1)]

| Station / Lage / Seehöhe / Monat | Sarawak | | | Labuan | Sabah | |
|---|---|---|---|---|---|---|
| | Kuching | Bintulu | Miri | Victoria (Insel Labuan) | Kota Kinabalu (Jesselton) | Sandakan |
| | 1°N 110°O | 3°N 113°O | 4°N 114°O | 5°N 115°O | 6°N 116°O | 6°N 118°O |
| | 27 m | 5 m | 1 m | 18 m | 7 m | 1 m |
| **Lufttemperatur (°C), mittlere tägliche Maxima** | | | | | | |
| Kältester Monat . | 29,8$^{I}$ | 30,2$^{I+II}$ | 30,5$^{XII-II}$ | 30,0$^{XII-II}$ | 30,0$^{XII+II}$ | 29,5$^{I}$ |
| Wärmster Monat .. | 32,3$^{VI}$ | 31,5$^{VIII}$ | 31,7$^{IV+V}$ | 31,7$^{IV+V}$ | 31,7$^{V}$ | 32,2$^{V}$ |
| Jahr ..... | 31,4 | 30,9 | 31,0 | 30,6 | 30,6 | 31,1 |
| **Relative Luftfeuchtigkeit (%), mittleres Maximum (morgens)** | | | | | | |
| Feuchtester Monat | 97$^{I+II}$ | 96$^{I+II}$ | 95$^{II}$ | 86$^{II}$ | 89$^{II}$ | 93$^{XI}$ |
| Trockenster Monat | 95$^{V-X}$ | 93$^{X+XI}$ | 90$^{V}$ | 82$^{VIII}$ | 83$^{VII-IX}$ | 90$^{V+VIII}$ |
| Jahr ..... | 96 | 94 | 92 | 84 | 84 | 92 |
| **Niederschlag (mm)/Maximum innerhalb 24 Stunden** | | | | | | |
| Feuchtester Monat | 546/316$^{I}$ | 403/125$^{XII}$ | 345/155$^{XII}$ | 465/158$^{X}$ | 388/267$^{VI}$ | 483/309$^{I}$ |
| Trockenster Monat | 173/85$^{VI}$ | 216/118$^{V}$ | 163/91$^{II}$ | 112/130$^{I}$ | 64/44$^{II}$ | 114/114$^{IV}$ |
| Jahr ..... | 3 782 | 3 716 | 2 841 | 3 571 | 2 814 | 3 142 |
| **Mittlere Zahl der Tage mit Gewitter** | | | | | | |
| Gewitterreichster Monat ..... | 18$^{X}$ | 11$^{IX}$ | 13$^{V}$ | 7$^{IX}$ | 21$^{V}$ | 17$^{IX}$ |
| Gewitterärmster Monat ..... | 8$^{II}$ | 4$^{II}$ | 5$^{II}$ | 3$^{I}$ | 4$^{I+II}$ | 1$^{II}$ |
| Jahr ..... | 155 | 91 | 109 | 55 | 116 | 113 |

*) Römische Zahlen geben die Monate an.

1) Sämtliche Küstenorte.

Über ausführlichere Klimaangaben für diese und weitere Stationen verfügt der Deutsche Wetterdienst, Seewetteramt Hamburg, Postfach 180.

| Gegenstand der Nachweisung | Einheit | 1970 | 1976 | 1977 | 1979 | 1980 |
|---|---|---|---|---|---|---|
| GEBIET UND BEVÖLKERUNG | | | | | | |
| Gesamtfläche ..... | km2 | | | 329 750 | | |
| Westmalaysia ..... | km2 | | | 131 590 | | |
| Sabah ..... | km2 | | | 73 710 | | |
| Sarawak ..... | km2 | | | 124 450 | | |
| Gesamtbevölkerung ..... JE | 1 000 | 10 319[a)] | 12 402 | 12 737 | 13 250 | 13 436[b)] |
| Westmalaysia ..... | 1 000 | 8 781 | 10 377 | 10 634 | 11 050 | 11 138 |
| Sabah ..... | 1 000 | 651 | 880 | 928 | 980 | 1 003 |
| Sarawak ..... | 1 000 | 887 | 1 145 | 1 174 | 1 220 | 1 295 |
| Bevölkerungsdichte ..... | Einw. je km2 | 31 | 38 | 39 | 40 | 41 |
| Westmalaysia ..... | Einw. je km2 | 67 | 79 | 81 | 84 | 85 |
| Sabah ..... | Einw. je km2 | 8,8 | 11,9 | 12,6 | 13,3 | 13,6 |
| Sarawak ..... | Einw. je km2 | 7,1 | 9,2 | 9,4 | 9,8 | 10,4 |
| Jährliche Bevölkerungszunahme ..... | % | . | 2,7 | 2,7 | . | . |
| Westmalaysia ..... | % | . | 2,6 | 2,5 | . | . |
| Sabah ..... | % | . | 5,0 | 5,5 | . | . |
| Sarawak ..... | % | . | 2,3 | 2,5 | . | . |

a) Berichtigtes Volkszählungsergebnis 24. bis 25. August); ohne Personen auf See und ohne Personen in Anstalten und sonstigen Institutionen (rd. 94 200). - b) Volkszählungsergebnis vom 10. bis 11. Juni.

| Gegenstand der Nachweisung | Einheit | 1970 | 1977 | 1978 | 1979 | 1980 |
|---|---|---|---|---|---|---|
| Gesamtbevölkerung nach UN-Schätzungen ..... JM | 1 000 | 10 390 | 12 600 | 12 910 | 13 300 | 13 440 |

| | Hauptort | Fläche 2) | 1965 | 1967 | 1970 1) | |
|---|---|---|---|---|---|---|
| | | | Bevölkerung | | | Einwohner |
| | | km2 | 1 000 | | | je km2 |
| Fläche, Bevölkerung und Bevölkerungsdichte nach Verwaltungseinheiten JM | | | | | | |
| Westmalaysia ..... | | 131 590 | 8 039 | 8 540 | 8 809 | 67 |
| Johore ..... | Johore Bahru | 18 985 | 1 217 | 1 298 | 1 277 | 67 |
| Kedah ..... | Alor Star | 9 425 | 874 | 925 | 955 | 101 |
| Kelantan ..... | Kota Bharu | 14 932 | 637 | 677 | 685 | 46 |
| Malakka ..... | Malakka | 1 650 | 384 | 410 | 404 | 245 |
| Negri Sembilan ..... | Seremban | 6 644 | 480 | 510 | 482 | 73 |
| Pahang ..... | Kuantan | 35 965 | 399 | 426 | 505 | 14,0 |
| Penang ..... | Penang (George Town) | 1 033 | 714 | 752 | 776 | 751 |
| Perak ..... | Ipoh | 21 005 | 1 548 | 1 637 | 1 569 | 75 |
| Perlis ..... | Kangar | 795 | 112 | 118 | 121 | 152 |
| Selangor ..... | Kuala Lumpur 3) | 8 200 | 1 317 | 1 409 | 1 630 | 199 |
| Trengganu ..... | Kuala Trengganu | 12 955 | 357 | 379 | 405 | 31 |
| Ostmalaysia ..... | | 198 160 | 1 400 | 1 494 | 1 630 | 8,2 |
| Sabah ..... | Kota Kinabalu 4) | 73 710 | 550 | 591 | 654 | 8,9 |
| Sarawak ..... | Kuching | 124 450 | 850 | 903 | 976 | 7,8 |

| | Einheit | 1973 | 1974 | 1975 | 1976 | 1977 |
|---|---|---|---|---|---|---|
| Geborene | | | | | | |
| Westmalaysia ..... | je 1 000 Einw. | 31,9 | 32,1 | 31,4 | 31,7 | 30,7 |
| Sabah ..... | je 1 000 Einw. | 36,5 | 37,7 | 36,9 | 35,2 | 35,6 |
| Sarawak ..... | je 1 000 Einw. | 30,8 | 29,3 | 29,8 | 28,9 | 29,0 |
| Gestorbene | | | | | | |
| Westmalaysia ..... | je 1 000 Einw. | 6,9 | 6,6 | 6,4 | 6,2 | 6,3 |
| Sabah ..... | je 1 000 Einw. | 5,0 | 4,3 | 4,4 | 4,6 | 4,3 |
| Sarawak ..... | je 1 000 Einw. | 4,8 | 4,4 | 5,0 | 4,4 | 4,7 |
| Gestorbene im 1. Lebensjahr | | | | | | |
| Westmalaysia 5) ..... | je 1 000 Lebendgeborene | 38,5 | 35,4 | 33,0 | 30,8 | 30,0 |
| Sabah ..... | je 1 000 Lebendgeborene | 29,1 | 23,5 | 27,8 | 34,0 | 28,2 |
| Sarawak ..... | je 1 000 Lebendgeborene | . | . | . | 27,5 | 25,4 |

| | 1970 6) | | | 1974 7) | 1977 7) |
|---|---|---|---|---|---|
| | Westmalaysia | Sabah | Sarawak | Westmalaysia | |
| | insgesamt | | | | |
| | % der Gesamtbevölkerung | | | | |
| Bevölkerung nach Altersgruppen (im Alter von ... bis unter ... Jahren) | | | | | |
| unter 15 ..... | 44,7 | 46,8 | 45,8 | 42,1 | 40,2 |
| 15 - 45 ..... | 40,7 | 40,1 | 39,7 | 43,2 | 45,1 |
| 45 - 65 ..... | 11,4 | 9,9 | 11,7 | 11,2 | 11,1 |
| 65 und mehr ..... | 3,2 | 3,2 | 2,8 | 3,5 | 3,6 |

| | 1970 6) | | | | | |
|---|---|---|---|---|---|---|
| | Westmalaysia | | Sabah | | Sarawak | |
| | 1 000 | % | 1 000 | % | 1 000 | % |
| Bevölkerung nach Stadt und Land | | | | | | |
| in Städten ..... | 2 525 | 28,8 a) | 107 | 16,4 | 149 | 16,7 |
| in Landgemeinden ..... | 6 256 | 71,2 a) | 544 | 83,6 | 738 | 83,3 |

1) Unberichtigtes Volkszählungsergebnis 24. bis 25. August. - 2) Stand: 1970. - 3) Seit 1. 2. 1974 Bundesterritorium; neue Hauptstadt von Selangor wurde Shah Alam. - 4) Früher Jesselton.- 5) Ohne Lebendgeborene, die vor der Registrierung verstorben sind. - 6) Berichtigtes Volkszählungsergebnis 24. bis 25. August. - 7) JM.

a) 1975: 32 % in Städten bzw. 68 % in Landgemeinden.

| Gegenstand der Nachweisung | Einheit | 1957 | 1970 | JE 1978 |
|---|---|---|---|---|
| Bevölkerung in ausgewählten Städten 1) | | | | |
| Westmalaysia | | | | |
| Kuala Lumpur[2] ..... | 1 000 | 316 | 452 | 1 200[a] |
| Penang (George Town) ..... | 1 000 | 235 | 270 | 450 |
| Ipoh ..... | 1 000 | 126 | 248 | 300 |
| Johore Bahru ..... | 1 000 | 75 | 136 | . |
| Malakka ..... | 1 000 | 70 | 87 | 100 |
| Sabah | | | | |
| Kota Kinabalu[3] ..... | 1 000 | 22 | 41 | . |
| Sarawak | | | | |
| Kuching ..... | 1 000 | 51 | 64 | . |

| Gegenstand der Nachweisung | Einheit | 1970[4] | 1976 | 1977 | 1978 | 1979 |
|---|---|---|---|---|---|---|
| Bevölkerung nach ausgewählten ethnischen Gruppen JE | | | | | | |
| Westmalaysia | | | | | | |
| Malaien ..... | 1 000 | 4 663 | 5 572 | 5 656 | 5 883 | 6 050 |
| Chinesen ..... | 1 000 | 3 118 | 3 644 | 3 681 | 3 799 | 3 877 |
| Inder und Pakistaner ..... | 1 000 | 933 | 1 083 | 1 095 | 1 132 | 1 159 |
| Sabah | | | | | | |
| Kadazan (Dusun) ..... | 1 000 | 185 | 224 | 231 | 238 | . |
| Murut ..... | 1 000 | 31 | 37 | 38 | 39 | . |
| Bajau ..... | 1 000 | 77 | 100 | 104 | 109 | . |
| Sonstige einheimische Gruppen ..... | 1 000 | 126 | 163 | 175 | 177 | . |
| Chinesen ..... | 1 000 | 140 | 168 | 170 | 178 | . |
| Malaien ..... | 1 000 | 18 | 43 | 46 | 50 | . |
| Sarawak | | | | | | |
| Malaien ..... | 1 000 | 178 | 223 | 230 | . | 245 |
| Melanau ..... | 1 000 | 52 | 61 | 63 | . | 67 |
| Iban ..... | 1 000 | } 357 | 334 | 340 | . | 354 |
| Dajak ..... | 1 000 | | 102 | 105 | . | 111 |
| Sonstige einheimische Gruppen ..... | 1 000 | 51 | 59 | 61 | . | 64 |
| Chinesen ..... | 1 000 | 240 | 355 | 364 | . | 384 |

| Gegenstand der Nachweisung | Einheit | 1970 | 1975 | 1976 | 1977 | 1978 |
|---|---|---|---|---|---|---|
| GESUNDHEITSWESEN | | | | | | |
| Medizinische Einrichtungen 5) JE | | | | | | |
| Krankenhäuser | | | | | | |
| Westmalaysia ..... | Anzahl | 64 | 63 | 63[b] | 64 | . |
| Sabah ..... | Anzahl | 14 | 14 | 14 | 15 | 15 |
| Sarawak ..... | Anzahl | 14 | 14 | 14 | 15 | 15 |
| Betten in Krankenhäusern | | | | | | |
| Westmalaysia ..... | Anzahl | 27 927 | 29 137 | 28 652[b] | 29 014 | . |
| Sabah ..... | Anzahl | 1 574 | 2 086 | 1 986 | 2 443[c] | 2 443[c] |
| Sarawak ..... | Anzahl | 2 000 | 2 358 | 2 424 | 2 542 | 2 576 |
| Stationäre Krankenstationen | | | | | | |
| Westmalaysia ..... | Anzahl | 346 | 363 | 321 | 383 | . |
| Sabah ..... | Anzahl | 37 | 55 | 56 | 67 | 67 |
| Sarawak ..... | Anzahl | 41 | 55 | 61 | 111 | 119 |
| Mobile Krankenstationen 6) | | | | | | |
| Westmalaysia ..... | Anzahl | 196 | 269 | 242 | 285 | . |
| Sabah ..... | Anzahl | 6 | 10 | 10 | 6 | 7 |
| Sarawak ..... | Anzahl | 18 | 43 | 49 | 53 | 53 |
| Ländliche Gesundheitszentren 7) | | | | | | |
| Westmalaysia ..... | Anzahl | 1 210 | 1 630 | 1 655 | 1 696 | . |
| Sabah ..... | Anzahl | . | . | 15 | 15 | . |
| Sarawak ..... | Anzahl | 100 | 144 | 183 | . | 180 |

1) 1957 und 1970 Volkszählungsergebnisse. - 2) Hauptstadt des Bundesstaates. - 3) Früher Jesselton. - 4) Berichtigtes Volkszählungsergebnis vom 24. bis 25. August. - 5) Staatliche Einrichtungen. - 6) Krankenstationen auf Eisenbahnwagen, Kraftfahrzeugen und Flußbooten. - 7) Einschl. Mütterberatungs- und Säuglingspflegestellen.

a) Einschl. der räumlich mit Kuala Lumpur verbundenen Stadt Petaling Jaya. - b) Dar. fünf Fachkrankenhäuser mit 9 558 Betten. - c) Einschl. Notbetten.

| Gegenstand der Nachweisung | Einheit | 1970 | 1975 | 1976 | 1977 | 1978 |
|---|---|---|---|---|---|---|
| Ärzte[1] | | | | | | |
| Westmalaysia | Anzahl | 2 370 | 2 511 | 2 659 | 2 789 | . |
| Sabah | Anzahl | 78 | 102 | 108 | 110 | 123 |
| Sarawak | Anzahl | 80 | 131 | 135 | 158 | 150 |
| Einwohner je Arzt | | | | | | |
| Westmalaysia | Anzahl | 3 705 | 4 028 | 3 903 | 3 813 | . |
| Sabah | Anzahl | 8 346 | 8 216 | 8 148 | 8 436 | . |
| Sarawak | Anzahl | 11 088 | 8 534 | 8 481 | 7 430 | . |
| Zahnärzte 1) | | | | | | |
| Westmalaysia | Anzahl | 630 | 659 | 666 | 833 | . |
| Sabah | Anzahl | 68 | 70 | 74 | 74 | . |
| Sarawak | Anzahl | 131 | 104 | 116 | 122 | . |
| Einwohner je Zahnarzt | | | | | | |
| Westmalaysia | Anzahl | 13 938 | 15 349 | 15 581 | 12 766 | . |
| Sabah | Anzahl | 9 574 | 11 971 | 11 892 | 12 541 | . |
| Sarawak | Anzahl | 6 771 | 10 760 | 9 871 | 9 623 | . |
| Apotheker 1) | | | | | | |
| Westmalaysia | Anzahl | 187 | 34[a] | . | . | . |
| Sabah | Anzahl | 3 | 10 | 15 | . | . |
| Sarawak | Anzahl | 4 | 8 | 11 | . | . |
| Krankenpflegepersonen[1)2)] | | | | | | |
| Westmalaysia | Anzahl | 7 279 | 13 552 | 15 452 | 17 401 | . |
| Sabah | Anzahl | 649 | 970 | 1 112 | 1 217 | 1 263 |
| Sarawak | Anzahl | 403 | 908 | 963 | 993 | 1 042 |
| Hebammen 1) | | | | | | |
| Westmalaysia | Anzahl | 3 509 | 9 555 | 10 353 | 10 985 | . |
| Sabah | Anzahl | 140 | 195 | 207 | 223 | 273 |
| Sarawak | Anzahl | 589 | 871 | 926 | 1 034 | 1 140 |

| | | 1974 | 1975 | 1976 | 1977 | 1978[3)] |
|---|---|---|---|---|---|---|
| Ausgewählte Erkrankungen | | | | | | |
| Westmalaysia | | | | | | |
| Cholera | Anzahl | 319 | 49 | 55 | 1 | . |
| Typhus abdominalis | Anzahl | 1 008[b] | 1 079 | 1 146 | 1 516[c] | . |
| Tuberkulose der Atmungsorgane | Anzahl | 4 460 | 10 162 | 6 988 | . | . |
| Lepra | Anzahl | 305[d] | 632 | 220 | . | . |
| Masern | Anzahl | 3 623 | . | 1 133 | 3 686 | 1 137 |
| Infektiöse Hepatitis | Anzahl | 1 142 | 2 356 | 2 602 | 1 220[c] | . |
| Malaria | Anzahl | 8 849[d] | 7 028 | 6 269 | . | . |
| Grippe | Anzahl | 372 | 6 035 | 10 831 | . | . |
| Sabah | | | | | | |
| Cholera | Anzahl | 1 | . | 57 | 204 | . |
| Typhus abdominalis | Anzahl | 31 | 39[b] | 43 | 62 | . |
| Tuberkulose der Atmungsorgane | Anzahl | 1 807 | 2 788 | 2 637 | 1 845 | . |
| Lepra | Anzahl | 16 | 12[d] | 28 | 10 | . |
| Masern | Anzahl | 4 161 | 1 272 | 2 526 | 1 429 | 1 642 |
| Infektiöse Hepatitis | Anzahl | 388 | 310 | 275 | 207 | . |
| Malaria | Anzahl | 27 430[d] | 55 711[d] | 40 040 | 45 313 | . |
| Grippe | Anzahl | 29 161 | 24 852 | 34 495 | 32 265 | . |
| Sarawak | | | | | | |
| Cholera | Anzahl | 30 | 70 | 177 | 240 | . |
| Typhus abdominalis | Anzahl | 927 | 648[b] | 659 | 573 | . |
| Tuberkulose der Atmungsorgane | Anzahl | 1 289 | . | 1 887 | 1 520[e] | . |
| Lepra | Anzahl | 11 | . | 8 | 22 | . |
| Masern | Anzahl | 206 | 2 591 | 165 | 1 988 | 322 |
| Infektiöse Hepatitis | Anzahl | 553 | 397 | 438 | 158 | . |
| Malaria | Anzahl | 2 044 | . | 388 | 1 133 | . |
| Grippe | Anzahl | 145 | 71 | 40 | . | . |

| | | 1971 | 1972 | 1973 | 1974 | 1977 |
|---|---|---|---|---|---|---|
| Sterbefälle nach ausgewählten Todesursachen[4)] | | | | | | |
| Westmalaysia | | | | | | |
| Typhus abdominalis | Anzahl | 38 | 18 | 21 | 15 | 29 |
| Bakterielle Ruhr | Anzahl | 18 | 27 | 29 | 20 | 21 |
| Tuberkulose der Atmungsorgane | Anzahl | 824 | 731 | 713 | 764 | 671 |

1) Nur registrierte Personen. - 2) Einschl. Hilfspflegepersonen. - 3) 1. Hj. - 4) Nur in staatlichen allgemeinen Krankenhäusern.

a) Nur im Staatsdienst tätige Personen. - b) Einschl. Paratyphus. - c) Januar bis August. - d) Alle Fälle. - e) Alle Formen.

| Gegenstand der Nachweisung | Einheit | 1971 | 1972 | 1973 | 1974 | 1977 |
|---|---|---|---|---|---|---|
| Lepra | Anzahl | 77 | 1 | 2 | 3 | . |
| Diphtherie | Anzahl | 59 | 62 | 30 | 39 | 15 |
| Tetanus | Anzahl | 137 | 129 | 98 | 115 | . |
| Malaria | Anzahl | 158 | 117 | 54 | 55 | 41 |
| Bösartige Neubildungen 1) | Anzahl | 1 094 | 1 218 | 1 183 | 1 257 | 2 217 |
| Diabetes mellitus | Anzahl | 172 | 189 | 214 | 211 | 376 |
| Anämien | Anzahl | 173 | 178 | 145 | 150 | 157 |
| Viruspneumonie | Anzahl | 1 117 | 1 034 | 1 240 | 1 252 | 1 380 |
| Kraftfahrzeugunfälle | Anzahl | 291 | 281 | 380 | 469 | 363 |

| | | 1969 | 1970 | 1971 | 1973 | 1975 |
|---|---|---|---|---|---|---|
| Sabah[2)] | | | | | | |
| Tuberkulose der Atmungsorgane | Anzahl | 105 | 31 | 7 | 841 | 53 |
| Sonstige Formen der Tuberkulose | Anzahl | 25 | 159 | 152 | 65 | 10 |
| Bösartige Neubildungen 1) | Anzahl | 110 | 92 | 73 | 1 857 | . |
| Herzkrankheiten | Anzahl | 79 | 105 | 135 | 2 634 | . |
| Pneumonie | Anzahl | 105 | 161 | 162 | 1 586 | . |

| | | 1970 | 1971 | 1972 | 1973 | 1974 |
|---|---|---|---|---|---|---|
| Ausgewählte Schutzimpfungen | | | | | | |
| Westmalaysia | | | | | | |
| Tuberkulose (BCG) | 1 000 | 420 | 393 | 353 | 332 | 348 |
| Diphtherie | 1 000 | 574 | 646 | 707 | 797 | 837 |
| Pocken | 1 000 | 612 | 399 | 597 | 462 | 442 |
| Sabah | | | | | | |
| Cholera | 1 000 | 493 | 23 | 188 | 7 | 13 |
| Tuberkulose (BCG) | 1 000 | 32 | 47 | 41 | 36 | . |
| Sarawak | | | | | | |
| Tuberkulose (BCG) | 1 000 | 78 | 84 | 67 | 63 | 63 |

| | | 1970 | 1975 | 1978 | 1979 | 1980 |
|---|---|---|---|---|---|---|
| BILDUNGSWESEN[3)] | | | | | | |
| Westmalaysia | | | | | | |
| Lehrkräfte | | | | | | |
| Grundschulen | Anzahl | 45 307 | 49 225 | 52 492 | 52 558[a)] | 61 332[a)] |
| Mittel- und höhere Schulen 4) | Anzahl | 20 347 | 28 255 | 32 149 | 33 229 | 40 378 |
| Berufsbildende Schulen 4) | Anzahl | 475 | 890[b)] | 1 043[c)] | 1 165 | 1 322 |
| Lehrerbildende Anstalten | Anzahl | 306 | 665[b)] | 969 | 969 | 990 |
| Hochschulen | Anzahl | 907 | 4 342[b)] | 3 960 | . | . |
| Schüler bzw. Studenten | | | | | | |
| Grundschulen | 1 000 | 1 429,6 | 1 593,8 | 1 637,1 | 1 648,5[a)] | 1 660,9[a)] |
| Mittel- und höhere Schulen 4) | 1 000 | 521,8 | 792,5 | 877,8 | 907,1 | 916,0 |
| Berufsbildende Schulen 4) | 1 000 | 17,0 | 13,0[b)] | 15,5 | 16,8 | 17,2 |
| Lehrerbildende Anstalten | 1 000 | 2,9 | 9,2[b)] | 11,9 | 11,0 | 10,2 |
| Hochschulen | 1 000 | 14,0 | 31,5 | 37,9 | . | . |
| Ostmalaysia | | | | | | |
| Lehrkräfte | | | | | | |
| Grundschulen | | | | | | |
| Sabah | Anzahl | 4 655 | 5 012 | 5 032[c)] | . | . |
| Sarawak | Anzahl | 4 404 | 5 106 | 5 704[c)] | 6 187 | . |
| Mittel- und höhere Schulen | | | | | | |
| Sabah | Anzahl | 1 071 | 1 823 | 2 104[c)] | . | 2 868 |
| Sarawak | Anzahl | 1 424 | 2 413[b)] | 2 810[c)] | 3 415 | . |
| Berufsbildende Schulen | | | | | | |
| Sabah | Anzahl | 20 | 35[b)] | . | . | 71 |
| Sarawak | Anzahl | 28 | . | . | 77 | . |
| Lehrerbildende Anstalten | | | | | | |
| Sabah | Anzahl | 50 | 72 | . | . | 103 |
| Sarawak | Anzahl | 55 | . | . | 123 | . |
| Hochschulen | | | | | | |
| Sarawak | Anzahl | . | . | 113 | . | . |

1) Einschl. Neubildungen der lymphatischen und blutbildenden Organe. - 2) 1969 wurden nur 44 %, 1970 und 1971 nur 50 % und 1973 nur 60,4 % aller Sterbefälle erfaßt. 1975 nur Sterbefälle der Neuerkrankungen. - 3) Schuljahr: Januar bis November. - 4) Ab 1978: nur staatliche Lehranstalten.

a) Nur staatlich unterhaltene und unterstützte Lehranstalten. - b) 1976. - c) 1977.

| Gegenstand der Nachweisung | Einheit | 1970 | 1975 | 1978 | 1979 | 1980 |
|---|---|---|---|---|---|---|
| Schüler bzw. Studenten | | | | | | |
| Grundschulen | | | | | | |
| Sabah ..... | 1 000 | 110,6 | 125,6 | 127,6[a] | 135,6 | 142,0 |
| Sarawak ..... | 1 000 | 144,0 | 173,9 | 199,1 | 202,1 | 206,9 |
| Mittel- und höhere Schulen | | | | | | |
| Sabah ..... | 1 000 | 30,6 | 45,9 | 58,1 | 61,2 | 63,9 |
| Sarawak ..... | 1 000 | 35,5 | 61,3 | 77,4[a] | 89,4 | . |
| Berufsbildende Schulen | | | | | | |
| Sabah ..... | Anzahl | 180 | 314 | 399 | 545 | 723 |
| Sarawak ..... | Anzahl | 343 | . | . | 791 | . |
| Lehrerbildende Anstalten | | | | | | |
| Sabah ..... | Anzahl | 730 | 744 | 893 | 964 | 1 078 |
| Sarawak ..... | Anzahl | 269 | . | . | 1 567 | . |
| Hochschulen | | | | | | |
| Sarawak ..... | Anzahl | 430 | 1 097[b] | 1 467 | . | . |

| | Westmalaysia | | Sabah | | Sarawak | |
|---|---|---|---|---|---|---|
| | 1957 | 1970 | 1960 | 1970 | 1960 | 1970 |
| | % der Altersgruppe | | | | | |
| Analphabeten[1] | | | | | | |
| 10 Jahre und älter | | | | | | |
| männlich ..... | 32,0 | 27,9 | 65,8 | 44,8 | 65,5 | 51,4 |
| weiblich ..... | 68,0 | 50,4 | 86,8 | 67,6 | 84,1 | 72,1 |
| in Städten | | | | | | |
| männlich ..... | . | 21,6 | . | 21,2 | . | 25,2 |
| weiblich ..... | . | 42,1 | . | 42,1 | . | 46,5 |
| in Landgemeinden | | | | | | |
| männlich ..... | . | 30,7 | . | 50,1 | . | 57,1 |
| weiblich ..... | . | 54,0 | . | 73,0 | . | 77,7 |

| | Einheit | 1970 | 1975 | 1977 |
|---|---|---|---|---|
| ERWERBSTÄTIGKEIT | | | | |
| Erwerbspersonen[2] ..... | 1 000 | 2 871[c] | 3 823 | 3 988 |
| männlich | 1 000 | 1 958 | 2 469 | 2 609 |
| weiblich | 1 000 | 913 | 1 354 | 1 379 |
| Anteil der Erwerbspersonen an der Gesamtbevölkerung ..... | % | 32,6 | 36,9 | 36,6 |
| männlich | % | 44,2 | 47,2 | 47,5 |
| weiblich | % | 20,9 | 26,4 | 25,6 |

| | 1970 | 1975 | 1977 | 1970 | 1975 | 1977 |
|---|---|---|---|---|---|---|
| | 1 000 | | | % der Altersgruppe | | |
| Erwerbspersonen[2] | | | | | | |
| nach Altersgruppen (im Alter von ... bis unter ... Jahren) | | | | | | |
| unter 20 ..... | 507 | 580 | 571 | 10,3 | 10,6 | . |
| 20 - 25 ..... | 472 | 766 | 820 | 63,8 | 75,1 | 74,0 |
| 25 - 45 ..... | 1 231 | 1 712 | 1 843 | 66,0 | 73,8 | 72,9 |
| 45 - 55 ..... | 372 | 497 | 506 | 63,7 | 73,3 | 71,1 |
| 55 - 60 ..... | 118 | 161 | 151 | 53,3 | 60,3 | 55,1 |
| 60 und mehr ..... | 170 | 106 | 97 | 36,1 | 17,6 | 15,1 |

| | Einheit | 1975 | 1977 | 1978 | 1979 | 1980 |
|---|---|---|---|---|---|---|
| Erwerbstätige ..... | 1 000 | 4 020 | 4 337 | 4 494 | 4 658 | 4 814 |
| nach Wirtschaftsbereichen | | | | | | |
| Land- und Forstwirtschaft, Fischerei ..... | 1 000 | 1 915 | 1 959 | 1 973 | 2 002 | 2 024 |
| Produzierendes Gewerbe ... | 1 000 | 696 | 806 | 874 | 933 | 994 |
| Bergbau, Gewinnung von Steinen und Erden ..... | 1 000 | 88 | 89 | 90 | 91 | 92 |
| Verarbeitendes Gewerbe . | 1 000 | 448 | 535 | 587 | 630 | 675 |
| Baugewerbe ..... | 1 000 | 160 | 182 | 197 | 212 | 227 |
| Handel, Banken und Versicherungen ..... | 1 000 | 521 | 576 | 603 | 632 | 661 |
| Verkehr und Nachrichtenübermittlung ..... | 1 000 | 181 | 199 | 208 | 218 | 228 |
| Öffentl. Dienstleistungen | 1 000 | 520 | 592 | 622 | 649 | 673 |
| Andere Dienstleistungen .. | 1 000 | 188 | 205 | 214 | 224 | 234 |

1) Volkszählungsergebnisse. - 2) Nur Westmalaysia, 1970: Volkszählungsergebnis (24. bis 25. August).

a) 1977. - b) 1976. - c) Sarawak: 346 009 Erwerbspersonen (35,4 %); Sabah: 212 714 Erwerbspersonen (32,5 %).

| Gegenstand der Nachweisung | Einheit | 1975 | 1977 | 1978 | 1979 | 1980 |
|---|---|---|---|---|---|---|
| Registrierte Arbeitsuchende D | | | | | | |
| Westmalaysia | 1 000 | 125,1 | 112,8 | 107,2 | 94,4 | 73,4[a] |
| Sarawak | 1 000 | 4,9 | 8,8 | 9,4 | 10,5 | 12,3 |
| Sabah | 1 000 | 0,9 | 1,0 | 0,8 | 0,6 | 0,5 |
| Streiks und Aussperrungen | | | | | | |
| Fälle | Anzahl | 73 | 43 | 48 | 34 | 39 |
| Beteiligte Arbeitnehmer | 1 000 | 12,5 | 8,0 | 7,6 | 7,5 | 5,0 |
| Verlorene Arbeitstage | 1 000 | 46,7 | 75,7[b] | 37,3 | 39,9 | 24,5 |

| | | 1973 | 1976 | 1979 |
|---|---|---|---|---|
| LAND- UND FORSTWIRTSCHAFT, FISCHEREI 1) | | | | |
| BODENNUTZUNG | | | | |
| Landwirtschaftliche Fläche | 1 000 ha | 4 126 | 4 277 | 4 327 |
| Ackerland | 1 000 ha | 950 | 980 | 995 |
| Dauerkulturen | 1 000 ha | 3 150 | 3 270 | 3 305 |
| Dauerwiesen und -weiden | 1 000 ha | 26 | 27 | 27 |
| Waldfläche | 1 000 ha | 24 020 | 23 340 | 22 630 |
| Sonstige Fläche | 1 000 ha | 4 829 | 5 358 | 6 018 |
| Bewässerte Fläche | 1 000 ha | 298 | 330 | 360 |

| | | 1976 | 1977 | 1978 | 1979 | 1980 |
|---|---|---|---|---|---|---|
| LANDWIRTSCHAFT | | | | | | |
| Anbauflächen ausgewählter landw. Erzeugnisse | | | | | | |
| Reis (Paddy) | 1 000 ha | 730 | 730 | 583 | 738 | 764[c] |
| Ölpalmen | 1 000 ha | 698 | 770 | 850 | 912 | . |
| Kakao | 1 000 ha | 39 | 40 | 47 | 74 | 89 |
| Kautschuk | 1 000 ha | 2 008 | 2 019 | 2 012 | 2 032 | . |
| Verbrauch von Handelsdünger[2] | | | | | | |
| stickstoffhaltig, berechnet auf N | 1 000 t | 77,6 | 90,0 | 102,0 | 109,5 | 137,7 |
| phosphathaltig, berechnet auf $P_2O_5$ | 1 000 t | 56,8 | 67,7 | 71,0 | 90,5 | 101,1 |
| kalihaltig, berechnet auf $K_2O$ | 1 000 t | 113,7 | 141,1 | 147,1 | 172,7 | 193,1 |

| | | 1978 |
|---|---|---|
| Verbrauch von Pestiziden | | |
| Insektizide | t | 505 |
| Fungizide | t | 343 |
| Herbizide | t | 4 695 |
| Rodentizide | t | 56 |

| | | 1976 | 1977 | 1978 | 1979 | 1980 |
|---|---|---|---|---|---|---|
| Maschinenbestand JE | | | | | | |
| Schlepper | Anzahl | 7 525 | 7 400 | 7 658 | 7 888 | . |
| Index der landwirtschaftlichen Produktion | | | | | | |
| Gesamterzeugung | 1969/71 D = 100 | 129 | 130 | 129 | 142 | 148 |
| je Einwohner | 1969/71 D = 100 | 110 | 108 | 105 | 111 | 114 |
| Nahrungsmittelerzeugung | 1969/71 D = 100 | 130 | 133 | 132 | 150 | 161 |
| je Einwohner | 1969/71 D = 100 | 111 | 110 | 106 | 118 | 124 |
| Ausgewählte landwirtschaftliche Erzeugnisse | | | | | | |
| Reis (Paddy) | 1 000 t | 1 995 | 1 922 | 1 498 | 2 095 | 2 171[d] |
| | dt/ha | 27,3 | 26,3 | 25,7 | 28,4 | 28,4[d] |
| Mais | 1 000 t | . | . | 12 | 13 | 13 |
| | dt/ha | . | . | 11,0 | 13,3 | 13,3 |
| Süßkartoffeln | 1 000 t | 35 | 36 | 36 | 36 | 36 |
| Maniok | 1 000 t | 355 | 370 | 375 | 409 | 410 |
| Erdnüsse in Schalen | 1 000 t | 21 | 21 | 22 | 23 | 23 |

1) Angaben der FAO; außer Anbauflächen von Ölpalmen und Kautschuk; Fischereifahrzeuge. - 2) Berichtszeitraum: Juli des vorhergehenden bis Juni des angegebenen Jahres.

a) Januar/Februar D 1981: 74 150. - b) Ohne Sarawak. - c) 1981: 762 000 ha. - d) 1981: 2 147 000 t (28,2 dt/ha).

| Gegenstand der Nachweisung | Einheit | 1976 | 1977 | 1978 | 1979 | 1980 |
|---|---|---|---|---|---|---|
| Kokosnüsse | 1 000 t | 1 049 | 1 021 | 1 202 | 1 364 | 1 567 |
| Palmkerne | 1 000 t | 301 | 335 | 368 | 475 | 550[a] |
| Tomaten | 1 000 t | 28 | 29 | 29 | 30 | 31 |
| Wassermelonen | 1 000 t | 10 | 15 | 15 | 15 | 16 |
| Zuckerrohr | 1 000 t | 744 | 827 | 860 | 940 | 900 |
| | dt/ha | 299,3 | 277,4 | 401,9 | 467,7 | 500,0 |
| Apfelsinen | 1 000 t | 8 | 9 | 9 | 10 | 10 |
| Mangos | 1 000 t | . | 10 | 11 | 11 | 11 |
| Ananas | 1 000 t | 194 | 194 | 187 | 193 | 203 |
| Bananen | 1 000 t | 455 | 450 | 440 | 450 | 455 |
| Papayas | 1 000 t | 6 | 6 | 6 | 6 | 6 |
| Kaffee | 1 000 t | . | 8 | 8 | 8 | 9 |
| Kakaobohnen | 1 000 t | 21 | 19 | 22 | 28 | 34 |
| Tee | 1 000 t | 3 | 3 | 3 | 3 | 3 |
| Tabak | 1 000 t | 5 | 7 | 10 | 8 | 10 |
| Naturkautschuk | 1 000 t | 1 640 | 1 613 | 1 607 | 1 617 | 1 600[b] |
| Viehbestand (30. September) | | | | | | |
| Rinder | 1 000 | 451 | 426 | 430 | 430 | 430 |
| Milchkühe | 1 000 | 30 | 31 | 32 | 32 | 32 |
| Büffel | 1 000 | 282 | 286 | 293 | 293 | 293 |
| Schweine | 1 000 | 1 585 | 1 489 | 1 136 | 1 170 | 1 188 |
| Schafe | 1 000 | 47 | 46 | 46 | 46 | 46 |
| Ziegen | 1 000 | 368 | 373 | 375 | 375 | 375 |
| Hühner | Mill. | 44,8 | 45,9 | 47,5 | 49,2 | 50,8 |
| Enten | 1 000 | 201 | 202 | 204 | 206 | 208 |
| Ausgewählte landw. Erzeugnisse | | | | | | |
| Schlachtungen | | | | | | |
| Büffel | 1 000 | . | 39 | 43 | 51 | 51 |
| Rinder und Kälber | 1 000 | . | 55 | 58 | 60 | 62 |
| Schafe und Lämmer | 1 000 | . | . | 26 | 28 | 29 |
| Ziegen | 1 000 | . | 77 | 77 | 77 | 77 |
| Schweine | 1 000 | . | 1 369 | 1 213 | 1 240 | 1 251 |
| Büffelfleisch | 1 000 t | . | 7 | 8 | 9 | 9 |
| Rind- und Kalbfleisch | 1 000 t | 6 | 7 | 7 | 8 | 8 |
| Hammel-, Lamm- und Ziegenfleisch | 1 000 t | 1[c] | 1[c] | 1[c] | 2 | 2 |
| Schweinefleisch | 1 000 t | . | 71 | 69 | 70 | 71 |
| Geflügelfleisch | 1 000 t | 71 | 71 | 75 | 75 | 78 |
| Kuhmilch | 1 000 t | 20 | 20 | 21 | 21 | 22 |
| Büffelmilch | 1 000 t | 10 | 10 | 11 | 11 | 11 |
| Hühnereier | 1 000 t | 104 | 109 | 112 | 113 | 115 |
| Wolle, Roh-(Schweiß-)Basis | 1 000 t | 47 | 47 | 47 | 47 | 47 |
| Wolle, rein | 1 000 t | 25 | 25 | 25 | 25 | 25 |
| Rinderhäute, frisch | t | . | 2 723 | 2 955 | 3 285 | 3 335 |
| Schaffelle, frisch | t | . | 78 | 79 | 84 | 86 |
| Ziegenfelle, frisch | t | . | 154 | 154 | 154 | 154 |

| | | 1975 | 1976 | 1977 | 1978 | 1979 |
|---|---|---|---|---|---|---|
| FORSTWIRTSCHAFT | | | | | | |
| Holzeinschlag | 1 000 m3 | 32 522 | 37 457 | 38 865 | 42 942 | 43 205 |
| Laubholz | 1 000 m3 | 30 853 | 35 742 | 37 104 | 41 132 | 41 353 |
| nach Nutzungsarten | | | | | | |
| Nutzholz | 1 000 m3 | 22 974 | 27 656 | 28 801 | 32 612 | 32 612 |
| Brennholz, Holz für Holzkohle | 1 000 m3 | 9 548 | 9 801 | 10 064 | 10 330 | 10 593 |
| FISCHEREI | | | | | | |
| Bestand an Trawlern (1.Juli)[1] | Anzahl | 7 | 7 | 7 | 5 | 3[d] |
| | BRT | 1 479 | 1 479 | 1 479 | 982 | 440[d] |
| Bestand an Fischereifahrzeugen | | | | | | |
| Westmalaysia 2) | | | | | | |
| Motorboote | 1 000 | 18,2 | 18,5 | 19,8 | 21,5 | 22,9[e] |
| Fahrzeuge ohne Motor | 1 000 | 3,9 | 4,2 | 4,3 | 6,0 | 6,3[f] |
| Sabah | | | | | | |
| Motorboote | Anzahl | 3 836 | 3 750 | 3 227 | 3 835 | . |
| Fahrzeuge ohne Motor | Anzahl | 400 | 300 | 856 | 784 | . |
| Sarawak | | | | | | |
| Motorboote | Anzahl | 3 123 | 3 104 | 3 372 | 3 500 | . |
| Fahrzeuge ohne Motor | Anzahl | 1 961 | 1 836 | 1 527 | 1 500 | . |
| Fangmengen | 1 000 t | 473,8 | 516,8 | 619,3 | 685,1 | 698,1[g] |
| darunter: | | | | | | |
| Seefische | 1 000 t | 366,4 | 395,0 | 474,1 | 507,1 | 516,5 |
| Makrelen | 1 000 t | 20,9 | 19,1 | 29,3 | 39,7 | 53,7 |

1) Schiffe mit 100 BRT und mehr. - 2) Lizenzierte Fahrzeuge.

a) 1. Hj 1981: 249 000 t. - b) 1. Hj 1981: 718 000 t. - c) Nur Ziegenfleisch. - d) 1980: gleicher Bestand. - e) 1980: 25 025 Motorboote. - f) 1980: 5 455 Fahrzeuge. - g) 1980: 733 500 t.

| Gegenstand der Nachweisung | Einheit | 1975 | 1976 | 1977 | 1978 | 1979 |
|---|---|---|---|---|---|---|
| Süßwasserfische ..... | 1 000 t | 4,7 | 3,8 | 2,9 | 4,3 | 5,5 |
| Krustentiere ..... | 1 000 t | 56,4 | 68,3 | 75,6 | 95,2 | 90,5 |
| Weichtiere ..... | 1 000 t | 43,5 | 46,9 | 63,8 | 75,2 | 82,3 |
| Venusmuscheln ..... | 1 000 t | 29,0 | 31,6 | 46,4 | 55,6 | 63,4 |
| | | 1976 | 1977 | 1978 | 1979 | 1980 |
| PRODUZIERENDES GEWERBE | | | | | | |
| Westmalaysia | | | | | | |
| Betriebe 1) | | | | | | |
| Bergbau: Gewinnung von | | | | | | |
| Zinnerz ..... | Anzahl | 811 | 874 | 936 | 873 | 852[a)] |
| Eisenerz ..... | Anzahl | 5 | 6 | 8 | . | . |
| Bauxit ..... | Anzahl | 2 | 1 | 1 | . | . |
| Verarbeitendes Gewerbe 2) | Anzahl | 1 933 | 2 249 | 2 485 | 2 563 | 2 730[b)] |
| Beschäftigte[1)] | | | | | | |
| Bergbau: Gewinnung von | | | | | | |
| Zinnerz ..... | 1 000 | 36,8 | 38,5 | 40,5 | . | 39,0 |
| Eisenerz ..... | Anzahl | 210 | 222 | 177 | . | . |
| Bauxit ..... | Anzahl | 250 | 239 | 227 | . | . |
| Verarbeitendes Gewerbe 2) | 1 000 | 244 | 265 | 292 | 311 | 321[b)] |
| "Pionierbetriebe" im verarbeitenden Gewerbe | | | | | | |
| Betriebe ..... | Anzahl | 443 | 458 | 473 | 481 | 486[c)] |
| Beschäftigte 3) ..... | Anzahl | 129 | 134 | 155 | 168 | 172[c)] |
| | | 1977 | 1978 | 1979 | 1980 | 1981[4)] |
| Index der industriellen Produktion ..... | 1975 = 100 | 125 | 137 | 149 | 161 | 162 |
| Energiewirtschaft ..... | 1975 = 100 | 124 | 137 | 151 | 166 | 170 |
| Bergbau, Gewinnung von Steinen und Erden ..... | 1975 = 100 | 91 | 97 | 98 | 96 | 91 |
| Verarbeitende Industrie .... | 1975 = 100 | 132 | 144 | 158 | 172 | 174 |
| | | 1974 | 1975 | 1976 | 1977 | 1978 |
| Energiewirtschaft | | | | | | |
| Installierte Leistung der Kraftwerke ..... JE | MW | 1 121 | 1 226 | 1 518 | 1 643 | 1 831 |
| Westmalaysia ..... | MW | 992 | 1 074 | 1 351 | 1 446 | 1 569 |
| Wasserkraftwerke ..... | MW | 293 | 300 | 350 | 350 | . |
| Sabah 5) ..... | MW | 65 | 72 | 80 | 95 | 123 |
| Werke für die öffentliche Versorgung ..... | MW | 61 | 69 | 83 | 85 | . |
| Sarawak 5) ..... | MW | 64 | 81 | 87 | 102 | 138 |
| Werke für die öffentliche Versorgung ..... | MW | 59 | 76 | 82 | 98 | . |
| | | 1975 | 1978 | 1979 | 1980 | 1981[6)] |
| Erzeugung von Elektrizität | | | | | | |
| Westmalaysia ..... | Mill. kWh | 5 408 | 7 410 | 8 157 | 8 984 | 2 259 |
| in Wärmekraftwerken .. | Mill. kWh | 4 176 | 6 242 | 6 330 | 6 913 | 1 745 |
| in Wasserkraftwerken . | Mill. kWh | 1 005 | 828 | 1 127 | 1 398 | 365 |
| durch Dieselaggregate | Mill. kWh | 228 | 323 | 372 | 377 | 90 |
| durch Gasturbinen .... | Mill. kWh | - | 17 | 327 | 297 | 59 |
| in Werken für die öffentliche Versorgung | Mill. kWh | 5 356 | 7 362 | 8 111 | 8 921 | 2 245 |
| in Wärmekraftwerken .. | Mill. kWh | 4 176 | 6 242 | 6 330 | 6 903 | 1 745 |
| in Wasserkraftwerken . | Mill. kWh | 994 | 819 | 1 119 | 1 388 | 363 |
| durch Dieselaggregate | Mill. kWh | 186 | 284 | 335 | 334 | 78 |
| durch Gasturbinen .... | Mill. kWh | - | 17 | 327 | 297 | 59 |
| Sabah 5) ..... | Mill. kWh | 180 | 300 | 360 | 201[d)] | . |
| in Werken für die öffentliche Versorgung | Mill. kWh | 177 | 188 | . | . | . |
| Sarawak 5) ..... | Mill. kWh | 200 | 288 | 348 | 285[e)] | . |
| in Werken für die öffentliche Versorgung | Mill. kWh | 177 | 204 | . | . | . |

1) Bergbau: Stand JE. - 2) Ausgewählte Betriebe. - 3) Einschl. Teilzeitbeschäftigte. - 4) Januar/Mai D. - 5) Nur Wärmekraftwerke. - 6) 1. Vj.

a) Februar 1981: 830 Betriebe. - b) 1. Vj 1981: 2 796 Betriebe mit 321 376 Beschäftigten.
c) 1. Vj 1981: 493 Betriebe mit 169 557 Beschäftigten. - d) 1. Hj. - e) Januar bis September.

| Gegenstand der Nachweisung | Einheit | 1977 | 1978 | 1979 | 1980 | 1981[1] |
|---|---|---|---|---|---|---|
| Produktion ausgewählter Erzeugnisse | | | | | | |
| Bergbau, Gewinnung von Steinen und Erden | | | | | | |
| Westmalaysia | | | | | | |
| Eisenerz (56 % Fe-Inhalt) ..... | 1 000 t | 330 | 320 | 350 | 371 | 293 |
| Zinnkonzentrat (Sn-Inhalt) ..... | 1 000 t | 58,7 | 62,7 | 63,0 | 61,4 | 29,2 |
| Ilmenit 2) ..... | 1 000 t | 154 | 167 | 200 | 189 | 9[a] |
| Gold (Au-Inhalt) ..... | kg | 129,8 | 180,6 | 164,0 | 143,7 | 26,8[a] |
| Bauxit ..... | 1 000 t | 616 | 615 | 387 | 920 | 349 |
| Kaolin ..... | 1 000 t | 31,9 | 31,2 | 32,9 | 46,2 | 7,5[a] |
| Sabah | | | | | | |
| Kupferkonzentrat (Cu-Inhalt) ..... | 1 000 t | 100 | 113 | 105 | 112 | . |
| Sarawak | | | | | | |
| Gold (Au-Inhalt) ..... | kg | . | 30,0 | 33,6 | 5,1[b] | . |
| Erdöl ..... | Mill. bl.[3] | 67,0 | 79,2 | 103,3 | 100,9 | 49,0 |
| Verarbeitendes Gewerbe | | | | | | |
| Westmalaysia | | | | | | |
| Zement ..... | 1 000 t | 1 740 | 2 208 | 2 304 | 2 352 | 863[c] |
| Zinn ..... | 1 000 t | 66,3 | 72,0 | 73,1 | 71,3 | 34,1 |
| Personenkraftwagen (Montage) ..... | 1 000 | 52,7 | 61,2 | 61,0 | 79,3 | 29,2[c] |
| Lastkraftwagen (Montage) | 1 000 | 9,4 | 11,7 | 14,5 | 22,2 | 8,1[c] |
| Laubschnittholz ..... | 1 000 m3 | 5 792 | 5 220 | 5 364 | 5 699 | 3 368 |
| Gummischläuche ..... | t | 738 | 892 | 1 147 | 1 047 | 177[b] |
| Gummischuhe ..... | Mill. P | 31,4 | 31,4 | 29,1 | 31,9 | 7,6[b] |
| Weizenmehl ..... | 1 000 t | 289 | 311 | 300 | 307 | 110[c] |
| Biskuit ..... | 1 000 t | 40 | 42 | 43 | 44 | 12[b] |
| Kondensmilch, gesüßt ... | 1 000 t | 94 | 99 | 108 | 113 | 28[b] |
| Ananaskonserven ..... | 1 000 t | 48 | 50 | 48 | 43 | 9[b] |
| Palmöl ..... | 1 000 t | 1 612 | 1 786 | 2 188 | 2 576 | 1 209 |
| Kokosöl ..... | 1 000 t | 70 | 57 | 67 | 65 | 28 |
| Kopra ..... | 1 000 t | 21 | 19 | 20 | 20 | 9 |
| Alkoholfreie Getränke .. | 1 000 hl | 1 634 | 1 986 | 2 405 | 2 537 | 607[b] |
| Sarawak | | | | | | |
| Motorenbenzin[4] ..... | 1 000 t | 227 | 178 | 173 | 163 | . |
| Leuchtöl ..... | 1 000 t | 51 | 50 | 45 | 57 | . |
| Heizöl, leicht ..... | 1 000 t | 239 | 262 | 268 | 267 | . |
| Heizöl, schwer ..... | 1 000 t | 258 | 226 | 219 | 166 | . |
| Pfeffer ..... | 1 000 t | . | 34,6 | 37,5 | 34,6 | . |

| | | 1976 | 1977 | 1978 | 1979 | 1980 |
|---|---|---|---|---|---|---|
| AUSSENHANDEL NATIONALE STATISTIK[5] | | | | | | |
| Einfuhr ..... | Mill. US-$ | 3 814,2 | 4 537,8 | 5 928,2 | 7 830,9 | 10 840,0 |
| Ausfuhr ..... | Mill. US-$ | 5 294,8 | 6 079,3 | 7 412,6 | 11 078,6 | 13 005,0 |
| Ausfuhrüberschuß ..... | Mill. US-$ | 1 480,6 | 1 541,5 | 1 484,4 | 3 247,7 | 2 165,0 |
| Einfuhr aus wichtigen Herstellungsländern | | | | | | |
| EG-Länder ..... | Mill. US-$ | 659,3 | 791,0 | 1 074,2 | 1 369,9 | 1 687,0 |
| Bundesrepublik Deutschland | Mill. US-$ | 214,1 | 253,7 | 365,0 | 465,7 | 586,0 |
| Großbritannien u. Nordirl. | Mill. US-$ | 282,8 | 343,6 | 440,9 | 501,1 | 585,0 |
| Frankreich ..... | Mill. US-$ | 60,7 | 63,8 | 86,3 | 154,5 | 205,0 |
| Vereinigte Staaten ..... | Mill. US-$ | 481,0 | 557,6 | 823,9 | 1 172,6 | 1 633,0 |
| Japan ..... | Mill. US-$ | 810,6 | 1 061,7 | 1 372,4 | 1 755,4 | 2 468,0 |
| Singapur ..... | Mill. US-$ | 329,4 | 379,0 | 505,2 | 722,4 | 1 263,0 |
| Saudi-Arabien ..... | Mill. US-$ | 85,7 | 193,7 | 236,6 | 247,2 | 644,0 |
| Australien ..... | Mill. US-$ | 272,4 | 275,1 | 380,6 | 475,0 | 592,0 |
| Thailand ..... | Mill. US-$ | 159,4 | 210,7 | 250,0 | 282,0 | 320,0 |
| Volksrepublik China ..... | Mill. US-$ | 134,3 | 139,7 | 220,6 | 222,6 | 253,0 |
| Südkorea ..... | Mill. US-$ | 26,2 | 34,7 | 57,8 | 112,4 | 201,0 |

1) 1. Hj. - 2) Ausfuhr. - 3) 1 barrel (bl.) = 158,98 l. - 4) Einschl. Naphtha. - 5) Erhebungsgebiet: Staatsgebiet (Westmalaysia, Sabah, Sarawak); Darstellungsform: Generalhandel; Länderangaben: Einfuhr: Herstellungsland, Ausfuhr: Verbrauchsland (country of last consignment); Wertangaben: Einfuhr: cif, Ausfuhr: fob.

a) Januar und Februar. - b) 1. Vj. - c) Januar bis April.

| Gegenstand der Nachweisung | Einheit | 1976 | 1977 | 1978 | 1979 | 1980 |
|---|---|---|---|---|---|---|
| Ausfuhr nach wichtigen Verbrauchsländern (countries of last consignment) | | | | | | |
| EG-Länder | Mill. US-$ | 1 107,9 | 1 200,5 | 1 358,7 | 1 960,7 | 2 194,0 |
| Bundesrepublik Deutschland | Mill. US-$ | 227,4 | 227,0 | 267,7 | 405,2 | 467,0 |
| Niederlande | Mill. US-$ | 350,6 | 401,2 | 417,6 | 620,6 | 777,0 |
| Großbritannien u. Nordirl. | Mill. US-$ | 260,7 | 312,0 | 356,4 | 431,5 | 357,0 |
| Frankreich | Mill. US-$ | 95,5 | 100,8 | 110,8 | 185,9 | 229,0 |
| Vereinigte Staaten | Mill. US-$ | 824,8 | 1 104,3 | 1 380,2 | 1 913,2 | 2 117,0 |
| Japan | Mill. US-$ | 1 116,9 | 1 239,0 | 1 605,7 | 2 592,8 | 2 961,0 |
| Singapur | Mill. US-$ | 967,2 | 969,4 | 1 197,5 | 1 933,1 | 2 477,0 |
| Indien | Mill. US-$ | 29,7 | 159,0 | 245,2 | 233,1 | 299,0 |
| Republik Korea | Mill. US-$ | 95,1 | 103,7 | 131,7 | 209,0 | 261,0 |
| Hongkong | Mill. US-$ | 66,1 | 79,2 | 114,7 | 187,7 | 243,0 |
| Volksrepublik China | Mill. US-$ | 44,7 | 119,5 | 108,8 | 181,7 | 216,0 |
| Wichtige Einfuhrwaren bzw. -gruppen | | | | | | |
| Molkereierzeugnisse und Eier | Mill. US-$ | 53,3 | 64,1 | 77,0 | 92,7 | . |
| Fisch und Fischwaren | Mill. US-$ | 35,9 | 39,6 | 46,0 | 58,8 | . |
| Getreide und Getreideerzeugnisse | Mill. US-$ | 188,5 | 228,6 | 325,8 | 319,5 | . |
| Obst und Gemüse | Mill. US-$ | 62,6 | 78,1 | 97,9 | 117,8 | . |
| Rüben- und Rohrzucker | Mill. US-$ | 34,5 | 43,8 | 105,7 | 117,7 | . |
| Erze und Metallabfälle | Mill. US-$ | 47,8 | 59,0 | 99,9 | 136,4 | . |
| Erdöl, roh und getoppt | Mill. US-$ | 348,3 | 383,0 | 402,2 | 575,5 | . |
| Chemische Erzeugnisse | Mill. US-$ | 361,6 | 439,0 | 531,9 | 810,4 | . |
| Papier, Pappe und Waren daraus | Mill. US-$ | 82,9 | 95,7 | 126,2 | 151,9 | . |
| Garne, Gewebe, Textilwaren usw. | Mill. US-$ | 140,8 | 158,1 | 181,2 | 236,9 | . |
| Eisen und Stahl | Mill. US-$ | 183,4 | 206,5 | 310,3 | 456,8 | . |
| NE-Metalle | Mill. US-$ | 52,4 | 70,8 | 101,5 | 180,5 | . |
| Metallwaren | Mill. US-$ | 103,2 | 111,8 | 153,3 | 183,1 | . |
| Nichtelektrische Maschinen | Mill. US-$ | 465,2 | 546,8 | 805,0 | . | . |
| Elektrische Maschinen u. Schaltgeräte | Mill. US-$ | 415,2 | 523,3 | 753,0 | . | . |
| Personenkraftwagen | Mill. US-$ | 152,4 | 230,8 | 219,6 | . | . |
| Feinmech., optische Erzeugnisse, Uhren | Mill. US-$ | 84,3 | 104,8 | 148,8 | . | . |
| Wichtige Ausfuhrwaren bzw. -gruppen | | | | | | |
| Fisch, frisch | Mill. US-$ | 100,4 | 76,8 | . | 103,7 | . |
| Kakaobohnen und Bruch | Mill. US-$ | 25,0 | 46,0 | 56,5 | 72,1 | . |
| Pfeffer und Piment | Mill. US-$ | 56,8 | 59,4 | 67,0 | 69,0 | . |
| Naturkautschuk, roh | Mill. US-$ | 1 227,8 | 1 373,9 | 1 561,4 | 2 048,0 | . |
| Rohholz, grob zugerichtet | Mill. US-$ | 579,6 | 617,5 | . | 1 076,0 | . |
| Holz, einfach bearbeitet | Mill. US-$ | 351,2 | 344,6 | . | 457,5 | . |
| NE-Metallerze | Mill. US-$ | 39,2 | 48,6 | 40,5 | 917,1 | . |
| Erdöl, roh und getoppt | Mill. US-$ | 695,3 | 812,3 | 982,1 | 1 925,8 | . |
| Erdöldestillationserzeugnisse | Mill. US-$ | 69,3 | 55,8 | 40,5 | 56,8 | . |
| Palmöl | Mill. US-$ | 455,1 | 682,6 | 718,9 | 535,4 | . |
| Palmkernöl | Mill. US-$ | 47,8 | 55,7 | 81,9 | 176,6 | . |
| Öle und Fette, verarbeitet | Mill. US-$ | 24,7 | 47,8 | . | 556,9 | . |
| Furn. Holz und Sperrholzplatten | Mill. US-$ | 74,4 | 64,6 | 82,7 | 120,8 | . |
| Elektr. Maschinen, Apparate, Geräte | Mill. US-$ | 205,4 | 333,2 | 524,7 | . | . |
| Bekleidung | Mill. US-$ | 56,9 | 64,7 | 89,7 | 120,4 | . |
| AUSSENHANDEL DER BUNDESREPUBLIK DEUTSCHLAND (DEUTSCHE STATISTIK)[1] | | | | | | |
| Einfuhr (Malaysia als Herstellungsland) | 1 000 US-$ | 308 860 | 377 586 | 453 900 | 663 792 | 797 326 |
| Ausfuhr (Malaysia als Verbrauchsland) | 1 000 US-$ | 181 508 | 210 450 | 315 058 | 388 962 | 457 742 |
| Einfuhrüberschuß | 1 000 US-$ | 127 352 | 167 136 | 138 842 | 274 830 | 339 584 |

1) Ab 1978 werden im Außenhandel der Bundesrepublik Deutschland die Ergebnisse nach SITC-Positionen der 2. revidierten Fassung (SITC-Rev. II) nachgewiesen. Ein Vergleich mit den Ergebnissen bis 1977 nach Positionen der 1. revidierten Fassung ist nur bedingt möglich.

| Gegenstand der Nachweisung | Einheit | 1976 | 1977 | 1978 | 1979 | 1980 |
|---|---|---|---|---|---|---|
| Wichtige Einfuhrwaren bzw. -gruppen nach SITC-Positionen | | | | | | |
| Kaffee, Tee, Kakao, Gewürze; Waren daraus ..... | 1 000 US-$ | 13 035 | 24 679 | 35 262 | 48 511 | 54 804 |
| Rohkautschuk (einschl. synthetisch, regeneriert) . | 1 000 US-$ | 89 768 | 105 868 | 122 123 | 153 055 | 156 948 |
| Koks und Holz ..... | 1 000 US-$ | 62 919 | 68 991 | 84 664 | 143 667 | 165 975 |
| Metallurgische Erze und Metallabfälle ..... | 1 000 US-$ | 774 | 2 527 | 4 759 | 13 902 | 53 178 |
| Fette pflanzliche Öle ..... | 1 000 US-$ | 30 419 | 41 615 | 42 437 | 53 846 | 37 901 |
| NE-Metalle ..... | 1 000 US-$ | 19 516 | 18 758 | 22 828 | 40 799 | 46 508 |
| Elektr. Maschinen; elektr. Teile davon ..... | 1 000 US-$ | 18 835 | 26 313 | 41 551 | 73 251 | 110 299 |
| Bekleidung und Bekleidungszubehör ..... | 1 000 US-$ | 11 898 | 20 477 | 29 134 | 39 439 | 37 044 |
| Wichtige Ausfuhrwaren bzw. -gruppen nach SITC-Positionen | | | | | | |
| Chemische Düngemittel ..... | 1 000 US-$ | 4 765 | 4 613 | 9 881 | 11 655 | 15 239 |
| Arbeitsmaschinen f. besondere Zwecke ..... | 1 000 US-$ | | | 21 063 | 37 405 | 43 471 |
| Maschinen f. verschiedene Zwecke, a.n.g. 1); Teile davon ..... | 1 000 US-$ | 33 739 | 37 034 | 22 140 | 34 826 | 45 525 |
| Geräte f. Nachr.-Techn.; Fernseh-, Rfk.-Geräte ..... | 1 000 US-$ | | | 25 420 | 34 078 | 31 506 |
| Elektr. Maschinen; elektr. Teile davon ..... | 1 000 US-$ | 46 589 | 55 603 | 45 216 | 60 468 | 63 403 |
| Straßenfahrzeuge ..... | 1 000 US-$ | | | 96 375 | 85 460 | 85 076 |
| Andere Beförderungsmittel .. | 1 000 US-$ | 47 029 | 57 160 | 68 | 953 | 24 488 |

| | | 1970 | 1975 | 1976 | 1977 | 1978 |
|---|---|---|---|---|---|---|
| VERKEHR UND NACHRICHTENVERKEHR | | | | | | |
| VERKEHR | | | | | | |
| EISENBAHNVERKEHR | | | | | | |
| Streckenlänge ..... | km | 2 323 | 2 227 | 2 227 | 2 223 | 2 223 |
| Westmalaysia ..... | km | 2 160 | 2 079 | 2 079 | 2 075 | 2 075 |
| Sabah ..... | km | 163 | 148 | 148 | 148 | 148 |
| Fahrzeugbestand | | | | | | |
| Lokomotiven ..... | Anzahl | 223 | 147 | 147 | 146 | 152 |
| Personenwagen ..... | Anzahl | 394 | 377 | . | . | . |
| Güterwagen ..... | Anzahl | 6 578 | 7 950 | . | . | . |

| | | 1970 | 1975 | 1978 | 1979 | 1980 |
|---|---|---|---|---|---|---|
| Beförderungsleistungen | | | | | | |
| Beförderte Personen 2) ..... | 1 000 | . | 6 105 | 5 998 | 6 764 | 7 068 |
| Beförderte Güter 2) ..... | 1 000 t | . | 2 740 | 4 144 | 4 190 | 3 608 |
| Personenkilometer 3) ..... | Mill. | 622 | 1 008 | 1 272 | 1 344 | 1 584 a) |
| Nettotonnenkilometer 3) .... | Mill. | 1 202 | 828 | 1 296 | 1 356 | 1 200 a) |

| | | 1970 | 1975 | 1976 | 1977 | 1979 2) |
|---|---|---|---|---|---|---|
| STRASSENVERKEHR | | | | | | |
| Straßenlänge | | | | | | |
| Asphaltstraßen ..... | km | 15 791 | 18 143 | 19 001 | 19 430 | 20 454 |
| Schotterstraßen ..... | km | 4 893 | 5 524 | 6 010 | 6 346 | 6 011 |
| Erdstraßen ..... | km | 1 349 | 1 483 | 1 640 | 1 744 | . |

1) Anderweitig nicht genannt. - 2) Nur Westmalaysia. - 3) Westmalaysia einschl. Singapur.

a) 1981 (Januar bis Juli): 913 Mill. Pkm, 676 Mill. Netto-tkm.

| Gegenstand der Nachweisung | Einheit | 1975 | 1977 | 1978 | 1979 | 1980 |
|---|---|---|---|---|---|---|
| Bestand an Kraftfahrzeugen | | | | | | |
| Krafträder ..... | 1 000 | 722,3 | 951,1 | 1 079,0 | 1 183,4 | . |
| Personenkraftwagen ..... | 1 000 | 398,0 | 491,9 | 555,4 | 595,6 | . |
| Taxis ..... | 1 000 | 9,0 | 10,9 | 11,6 | 12,0 | . |
| Kraftomnibusse ..... | 1 000 | 8,9 | 10,5 | 11,6 | 12,1 | . |
| Lastkraftwagen ..... | 1 000 | 92,2 | 112,0 | 122,5 | 131,7 | . |
| Pkw je 1 000 Einwohner[1] .. JE | Anzahl | 34,3 | 38,6 | 42,4 | 44,5 | . |
| Neuzulassungen von Kraftfahrzeugen | | | | | | |
| Personenkraftwagen ..... | 1 000 | 45,1 | 56,0 | 64,1 | 50,6 | 85,6[a] |
| Lastkraftwagen und Kraftomnibusse ..... | 1 000 | 17,2 | 15,4 | 16,9 | 16,1 | 33,0[a] |

| | | 1975 | 1976 | 1977 | 1978 | 1979 |
|---|---|---|---|---|---|---|
| SCHIFFSVERKEHR | | | | | | |
| Küstenschiffahrt | | | | | | |
| Westmalaysia | | | | | | |
| Angekommene Schiffe[2] .... | Anzahl | 3 843 | 4 211 | 5 071 | 6 210 | 7 736 |
| | 1 000 NRT | 1 625 | 2 070 | 2 450 | 3 457 | 4 026 |
| Abgegangene Schiffe[2] .... | Anzahl | 3 843 | 4 199 | 5 052 | 6 172 | 7 740 |
| | 1 000 NRT | 1 621 | 2 077 | 2 451 | 3 424 | 4 024 |

| | | 1975 | 1977 | 1978 | 1979 | 1980 |
|---|---|---|---|---|---|---|
| Seeschiffahrt | | | | | | |
| Bestand an Handelsschiffen (1. Juli)3) ..... | Anzahl | 129 | 179 | 182 | 196 | 221 |
| | 1 000 BRT | 358,8 | 563,7 | 552,5 | 620,9 | 702,1 |
| Tanker ..... | Anzahl | 12 | 12 | 10 | 9 | 11 |
| | 1 000 BRT | 25,4 | 7,3 | 4,8 | 4,2 | 6,2 |

| | | 1975 | 1976 | 1977 | 1978 | 1979[4] |
|---|---|---|---|---|---|---|
| Verkehr über See mit dem Ausland | | | | | | |
| Angekommene Schiffe[2] .... | Anzahl | 12 157 | 13 231 | 13 481 | 14 839 | 5 399 |
| | 1 000 NRT | 35 715 | 42 623 | 45 639 | 51 830 | 34 103 |
| Abgegangene Schiffe[2] .... | Anzahl | 12 449 | 13 610 | 13 909 | 15 045 | 5 408 |
| | 1 000 NRT | 35 034 | 43 963 | 47 127 | 51 495 | 34 090 |

| | | 1975 | 1977 | 1978 | 1979 | 1980 |
|---|---|---|---|---|---|---|
| Güterumschlag[5] | | | | | | |
| Westmalaysia[6] | | | | | | |
| Verladene Güter ..... | 1 000 t | 6 432 | 8 244 | 9 504 | 10 428 | 10 512[b] |
| Gelöschte Güter ..... | 1 000 t | 8 856 | 11 520 | 13 464 | 14 880 | 16 476[b] |
| Sarawak | | | | | | |
| Verladene Güter ..... | 1 000 t | 4 992 | 7 368 | 10 068 | 8 364 | 10 584[c] |
| Gelöschte Güter ..... | 1 000 t | 708 | 1 356 | 720 | 828 | 900[c] |
| LUFTVERKEHR | | | | | | |
| Starts und Landungen[7] ..... | 1 000 | 188,4 | 182,3 | 190,0 | 73,0 | 95,1 |
| Fluggäste[7] | | | | | | |
| Einsteiger ..... | 1 000 | 1 954,5 | 2 601,6 | 2 639,6 | 1 264,1 | 1 612,2 |
| Aussteiger ..... | 1 000 | 1 959,9 | 2 592,8 | 2 640,5 | 1 222,5 | 1 644,8 |
| Fracht (einschl. Post)[7] | | | | | | |
| Empfang ..... | t | 20 245 | 31 259 | 31 027 | 12 782 | 15 073 |
| Versand ..... | t | 16 789 | 28 294 | 30 913 | 7 916 | 9 467 |

1) Bezogen auf UN-Schätzungen. - 2) Schiffe mit 75 NRT und mehr. - 3) Schiffe mit 100 BRT und mehr; Angaben aus "Lloyd's Register of Shipping". - 4) Nur Westmalaysia. - 5) Einschl. Küstenschiffahrt. - 6) Einschl. Durchfuhr. - 7) 1979: nur Westmalaysia.

a) 1. Vj 1981: 23 050 Pkw und 7 620 Lastkraftwagen und Kraftomnibusse. - b) 1981 (Februar bis Juni, ohne Mai):3,1 Mill.t verladene Güter; 1981 (Januar bis Juni, ohne Mai): 6,7 Mill.t gelöschte Güter. - c) 1981 (1. Vj):2,5 Mill.t verladene Güter, 0,3 Mill. t gelöschte Güter.

| Gegenstand der Nachweisung | Einheit | 1975 | 1977 | 1978 | 1979 | 1980 |
|---|---|---|---|---|---|---|
| Verkehr auf dem Flughafen "Kuala Lumpur International" | | | | | | |
| Starts und Landungen ..... | 1 000 | 33,8 | 40,5 | 42,8 | 48,5 | 50,3 |
| Fluggäste ..... | 1 000 | 1 411,4 | 1 983,1 | 2 251,7 | 2 677,8 | 2 756,4 |
| Einsteiger ..... | 1 000 | 636,3 | 828,4 | 968,1 | 1 042,9 | 1 296,0 |
| Aussteiger ..... | 1 000 | 592,1 | 814,4 | 948,8 | 1 019,5 | 1 211,1 |
| Durchreisende ..... | 1 000 | 183,0 | 340,3 | 334,8 | 115,4 | 249,3 |
| Fracht ..... | t | 11 666 | 22 959 | 28 088 | 21 456 | 25 162 |
| Versand ..... | t | 5 558 | 12 453 | 15 813 | 11 399 | 13 314 |
| Empfang ..... | t | 6 108 | 10 506 | 12 275 | 10 057 | 11 848 |
| Post ..... | t | 1 543 | 1 735 | 2 393 | 2 311 | 2 250 |
| Versand ..... | t | 877 | 914 | 1 522 | 1 240 | 1 157 |
| Empfang ..... | t | 666 | 821 | 871 | 1 071 | 1 093 |
| Personenkilometer1) ..... | Mill. | 1 632 | 2 100 | 2 532 | 2 628 | 4 080[a)] |
| Nettotonnenkilometer 1) ..... | Mill. | 29,9 | 48,4 | 86,8 | 73,2 | 116,7[a)] |

| | | 1970 | 1975 | 1976 | 1977 | 1978 |
|---|---|---|---|---|---|---|
| NACHRICHTENVERKEHR | | | | | | |
| Fernsprechanschlüsse ..... JA | 1 000 | 168 | 259 | 292 | 330 | 375 |
| Westmalaysia ..... | 1 000 | 146 | 219 | 247 | 279 | . |
| Sabah ..... | 1 000 | 10 | 18 | 21 | 23 | . |
| Sarawak ..... | 1 000 | 12 | 22 | 24 | 28 | . |

| | | 1975 | 1977 | 1978 | 1979 | 1980 |
|---|---|---|---|---|---|---|
| Rundfunkteilnehmer[2)] | | | | | | |
| Hörfunk | | | | | | |
| Westmalaysia ..... | 1 000 | 300 | 269 | 247 | 209 | 186 |
| Sabah ..... | 1 000 | 41 | 50 | 54 | . | . |
| Sarawak ..... | 1 000 | 38 | 35 | 40 | . | . |
| Fernsehen | | | | | | |
| Westmalaysia ..... | 1 000 | 425 | 599 | 692 | 819 | 1 002 |
| Sabah ..... | 1 000 | 21 | 35 | 42 | . | . |
| Sarawak ..... | 1 000 | 1 | 24 | 33 | . | . |

| | | 1971 | 1973 | 1974 | 1975 | 1976 |
|---|---|---|---|---|---|---|
| REISEVERKEHR | | | | | | |
| Grenzankünfte eingereister Auslandsgäste nach Westmalaysia 3) ..... | 1 000 | 765,2 | 869,6 | 1 080,7 | 1 183,0 | 1 224,8 |
| nach ausgewählten Herkunftsländern 4) | | | | | | |
| Thailand ..... | % | 3,5 | . | . | 32,5 | . |
| Singapur ..... | % | . | 23,1 | 21,1 | 19,0 | . |
| Vereinigte Staaten ..... | % | 3,5 | 8,3 | 5,9 | 5,7 | . |
| Japan ..... | % | 1,5 | 7,0 | 5,9 | 5,2 | . |
| Indien ..... | % | 2,0 | 5,6 | 4,2 | 3,8 | . |
| Indonesien ..... | % | 2,4 | 3,8 | 3,1 | 2,8 | . |

| | 1975 | | | | | |
|---|---|---|---|---|---|---|
| | Hotels | Zimmer in Hotels | Motels | Zimmer in Motels | Bungalows 5) | Zimmer in Bungalows |
| | Anzahl | | | | | |
| Beherbergungsbetriebe | | | | | | |
| Westmalaysia 6) ..... | 189 | 10 446 | 8 | 148 | 10 | 52 |
| Sabah ..... | 17 | 632 | . | . | . | . |
| Sarawak ..... | 13 | 476 | . | . | . | . |

| | Einheit | 1970 | 1974 | 1975 | 1976 | 1977 |
|---|---|---|---|---|---|---|
| Deviseneinnahmen ..... | Mill. US-$ | 10 | 41 | 58 | 35 | 38 |

1) Linienverkehr der nationalen Gesellschaften einschl. der im Ausland beflogenen Strecken; Nettotkm einschl. Post. - 2) Empfangsgenehmigungen. - 3) 1977: 1,3 Mill., 1978: 1,4 Mill. und 1979: 1,5 Mill. eingereiste Auslandsgäste. - 4) Das Herkunftsland bezeichnet die Staatsangehörigkeit der Eingereisten. - 5) Einschl. Lodges und anderer Gasthäuser. - 6) Darüber hinaus gehören zu den Beherbergungsbetrieben 135 Ferienhäuser; 1979: 666 Hotels mit insgesamt 20 253 Betten (Angaben der "Tourist Development Corporation").

a) 1981 (Januar bis Juli, ohne Februar): 2 218 Mill. Pkm, 66,0 Mill. Netto-tkm.

| Gegenstand der Nachweisung | Einheit | 1977 | 1978 | 1979 | 1980 | 1981 [1] |
|---|---|---|---|---|---|---|
| GELD UND KREDIT | | | | | | |
| Währung | | Malaysian Ringgit (M$, $) Malaysischer Ringgit = 100 Sen (c) | | | | |
| Offizieller Kurs (merchant rate) JE | | | | | | |
| Ankauf | DM für 1 M$ | 0,8923 | 0,8307 | 0,7930 | 0,8890 | 1,0043 [a] |
| Verkauf | DM für 1 M$ | 0,8825 | 0,8200 | 0,7818 | 0,8748 | 0,9914 [a] |
| Ankauf | M$ für 1 US-$ | 2,3570 | 2,1985 | 2,1810 | 2,2080 | 2,3130 [a] |
| Verkauf | M$ für 1 US-$ | 2,3720 | 2,2135 | 2,1960 | 2,2280 | 2,3280 [a] |
| Kurs des Sonderziehungsrechts (SZR) JE | M$ für 1 SZR | 2,8734 | 2,8740 | 2,8836 | 2,8345 | 2,6333 [b] |
| Devisenbestand JE | Mill. US-$ | 2 688 | 3 123 | 3 711 | 4 114 | 3 518 [c][d] |
| Goldbestand JE | Mill. fine troy oz 2) | 1,740 | 1,890 | 2,130 | 2,320 | 2,330 [c] |
| Bargeldumlauf (Noten und Münzen) 3) JE | Mill. M$ | 3 112 | 3 578 | 4 094 | 4 758 | 5 039 |
| Bargeldumlauf je Einwohner 4) JE | M$ | 244 | 273 | 306 | 354 [e] | . |
| Bankeinlagen (jederzeit fällig) 5) JE | Mill. M$ | 2 953 | 3 548 | 4 251 | 4 875 | 5 151 |
| Termineinlagen 6) JE | Mill. M$ | 154 | 116 | 86 | 1 130 | 956 |
| Spar- und Termineinlagen JE | | | | | | |
| Geschäftsbanken | Mill. M$ | 8 580 | 10 162 | 13 166 | 16 549 | 18 071 |
| Sparinstitute | Mill. M$ | 8 285 | 10 220 | 12 546 | 15 538 | 16 727 [f] |
| Bankkredite an Private JE | | | | | | |
| Geschäftsbanken | Mill. M$ | 8 970 | 11 627 | 14 641 | 20 353 | 24 032 |
| Sparinstitute | Mill. M$ | 2 615 | 3 222 | 4 614 | 6 241 | 6 952 [f] |
| | | 1977 | 1978 | 1979 | 1980 | 1981 |
| ÖFFENTLICHE FINANZEN [7] | | | | | | |
| Haushalt der Zentralregierung 8) | | | | | | |
| Einnahmen [9] | Mill. M$ | 7 760 | 8 841 | 10 505 | 13 926 | 14 972 [g] |
| Steuern und Abgaben | Mill. M$ | 7 070 | 8 007 | 9 509 | 12 795 | . |
| darunter: | | | | | | |
| Einkommensteuer | Mill. M$ | 2 791 | 3 166 | 3 674 | 5 249 | . |
| Einfuhrzölle | Mill. M$ | 1 140 | 1 325 | 1 513 | 2 061 | . |
| Ausfuhrzölle | Mill. M$ | 1 391 | 1 463 | 1 939 | 2 567 | 2 994 |
| darunter für: | | | | | | |
| Kautschuk | Mill. M$ | 557 | 716 | 1 118 | . | 1 190 |
| Zinn | Mill. M$ | 441 | 500 | 545 | . | 443 |
| Palmöl | Mill. M$ | 346 | 207 | 236 | . | . |
| Verkaufsteuer | Mill. M$ | 383 | 459 | 544 | 696 | . |
| Warenumsatzsteuer | Mill. M$ | 695 | 849 | 957 | 973 | . |
| Kraftfahrzeugsteuer | Mill. M$ | 298 | 325 | 346 | 390 | . |
| Nichtsteuerliche Einnahmen | Mill. M$ | 689 | 834 | 996 | 1 132 | . |
| Ausgaben | Mill. M$ | 10 615 | 11 823 | 14 321 | 21 081 | 23 077 [g] |
| Laufende Ausgaben | Mill. M$ | 7 398 | 8 041 | 10 040 | 13 618 | 14 600 [g] |
| darunter: | | | | | | |
| Gesundheitswesen | Mill. M$ | 532 | 563 | 607 | 697 | . |
| Bildungswesen | Mill. M$ | 1 750 | 1 791 | 1 918 | 2 228 | 2 808 |
| Landwirtschaft | Mill. M$ | 180 | 249 | 180 | 393 | . |
| Handel und Industrie | Mill. M$ | 48 | 64 | 117 | 151 | . |
| Nachrichtenverkehr 10) | Mill. M$ | 118 | 210 | 214 | 245 | . |
| Allgemeine Verwaltung | Mill. M$ | 744 | 588 | 718 | 1 089 | . |
| Verteidigung und innere Sicherheit | Mill. M$ | 1 517 | 1 692 | 1 834 | 2 167 | 2 650 |
| Schuldendienst (Zinsen) | Mill. M$ | 960 | 1 134 | 1 271 | 1 547 | 1 879 |
| Pensionen | Mill. M$ | 185 | 342 | 347 | 516 | . |
| Zuschüsse an Bundesländer | Mill. M$ | 274 | 321 | 348 | 350 | . |

1) 31. Juli. - 2) 1 troy ounce = 31,103 g. - 3) Ohne Bestände der Banken. - 4) Bezogen auf UN-Schätzungen. - 5) Geschäftsbanken. - 6) "National Bank". - 7) Die Haushaltsjahre entsprechen den Kalenderjahren. - 8) 1981: Voranschlag. - 9) Laufende Einnahmen. - 10) Post und Rundfunk.

a) 30. September. - b) 31. Oktober. - c) 31. August. - d) Außerdem SZR im Wert von 145 Mill. US-$ (31. Oktober: 146 Mill. US-$). - e) Bezogen auf JM-Bevölkerung. - f) 31. Mai. - g) Voranschlag 1982 (in Mill. M$): Einnahmen 17 860, Ausgaben 31 950 (Laufende Ausgaben 17 320, Entwicklungsausgaben 14 630).

| Gegenstand der Nachweisung | Einheit | 1977 | 1978 | 1979 | 1980 | 1981 |
|---|---|---|---|---|---|---|
| Entwicklungsausgaben ..... | Mill. M$ | 3 217 | 3 782 | 4 281 | 7 463 | 8 477[a)] |
| darunter: | | | | | | |
| Gesundheitswesen[1)] ..... | Mill. M$ | 44 | 48 | 59 | 80 | . |
| Bildungswesen ..... | Mill. M$ | 274 | 252 | 339 | 558 | 425 |
| Wohnungswesen ..... | Mill. M$ | 122 | 294 | 419 | 295 | . |
| Landwirtschaft 2) ..... | Mill. M$ | 591 | 715 | 906 | 1 148 | 1 733 |
| Handel, Industrie und Bergbau ..... | Mill. M$ | 410 | 667 | 361 | 1 567 | 560[b)] |
| Verkehr ..... | Mill. M$ | 652 | 637 | 670 | 1 031 | 1 212 |
| Nachrichtenübermittlung | Mill. M$ | 219 | 236 | 238 | 439 | |
| Verteidigung und innere Sicherheit ..... | Mill. M$ | 470 | 492 | 713 | 1 222 | 910 |
| Mehrausgaben ..... | Mill. M$ | 2 855 | 2 982 | 3 816 | 7 155 | 8 105 |
| Konsolidierter Haushalt der Bundesländer 3) | | | | | | |
| Laufende Einnahmen ..... | Mill. M$ | 1 790 | 1 910 | 2 432 | 2 612 | . |
| Laufende Ausgaben ..... | Mill. M$ | 1 300 | 1 333 | 1 655 | 1 978 | . |
| Mehreinnahmen ..... | Mill. M$ | 490 | 577 | 777 | 634 | . |
| Sondereinnahmen ..... | Mill. M$ | 7 | 9 | 13 | 16 | . |
| Entwicklungsausgaben ..... | Mill. M$ | 571 | 656 | 1 022 | 1 270 | . |
| Mehrausgaben (insgesamt) ... | Mill. M$ | 74 | 70 | 232 | 620 | . |
| Staatsschuld (Zentralregierung) ..... JE | Mill. M$ | 15 629 | 17 301 | 20 492 | 23 144 | 27 442[c)] |
| Innere Verschuldung ..... | Mill. M$ | 12 277 | 13 442 | 15 949 | 18 286 | 21 201 |
| Äußere Verschuldung ..... | Mill. M$ | 3 352 | 3 859 | 4 543 | 4 859 | 6 241 |
| **PREISE UND LÖHNE** | | | | | | |
| **PREISE** | | | | | | |
| Index der Großhandelspreise für | | | | | | |
| Palmöl ..... D | 1975 = 100 | 129 | 135 | 139 | 123 | 132[d)] |
| Kautschuk ..... D | 1975 = 100 | 148 | 168 | 204 | 229 | 201[e)] |
| Zinn ..... D | 1975 = 100 | 165 | 181 | 204 | 224 | 199[d)] |
| Durchschnittliche Preise ausgewählter malaysischer Welthandelsgüter | | | | | | |
| Palmöl, 5 % freie Fettsäure, cif Rotterdam ..... | US-$/t | 536,60 | 606,82 | 671,25 | 584,75 | 509,38[f)] |
| Pfeffer | | | | | | |
| Sarawak weiß, "Spot" Singapur ..... | US-$/dt | 254,9 | 258,9 | 237,3 | 207,9 | 177,9[e)] |
| Sarawak schwarz, "Spot" London ..... | US-$/dt | 260,1 | 234,2 | 222,1 | 210,8 | 174,0[g)] |
| Naturkautschuk Nr. 3 RSS, fob Kuala Lumpur 4) ..... | M$/t | 1 940 | 2 222 | 2 711 | 2 987 | 2 477[g)] |
| Zinn, "Straights", ab Hütte Penang ..... | M$/60,5 kg | 1 587,7 | 1 743,2 | 1 959,3 | 2 160,0 | 1 889,0[g)] |
| Preisindex für die Lebenshaltung 5) D | | | | | | |
| Westmalaysia ..... | 1970 = 100 | 153 | 160 | 166 | 177 | 192 |
| Ernährung ..... | 1970 = 100 | 171 | 179 | 183 | 190 | 207 |
| Sabah ..... | 1970 = 100 | 144 | 147 | 152 | 163 | 179 |
| Ernährung ..... | 1970 = 100 | 165 | 168 | 175 | 189 | 212 |
| Sarawak ..... | 1970 = 100 | 148 | 151 | 157 | 169 | 185 |
| Ernährung ..... | 1970 = 100 | 170 | 170 | 178 | 193 | 213 |

1) Einschl. Familienplanung. - 2) Einschl. Entwicklung ländlicher Gebiete. - 3) 1979: vorläufiges Ergebnis, 1980: Voranschlag. - 4) "Buyer's midday price". - 5) 1981: Januar/August D.

a) Voranschlag 1982 (in Mill. M$): Entwicklungsausgaben 14 630. - b) Nur Industrie und Handel. c) Stand: JM. - d) Januar/Oktober D. - e) Januar/August D. - f) Oktober. - g) Januar/September D.

| Gegenstand der Nachweisung | Einheit | 1975 | 1976 | 1978 | 1979 | 1980 |
|---|---|---|---|---|---|---|
| Durchschnittliche Einzelhandelspreise ausgewählter Waren 1) | | | | | | |
| Westmalaysia | | | | | | |
| Rindfleisch, Lende, ohne Knochen | M$/kg | 5,82 | 5,82 | 6,08 | 7,19 | 8,53 |
| Schweinekotelett | M$/kg | 5,27 | 4,12 | 4,91 | 4,83 | 5,54 |
| Fisch, frisch 2) | M$/kg | 7,85 | 8,15 | 9,17 | 11,55 | 9,21 |
| Fisch, gesalzen | M$/kg | 5,29 | 5,19 | 5,92 a) | 4,96 a) | 4,96 a) |
| Eier | M$/St | 0,15 | 0,16 | 0,14 | 0,14 | 0,16 |
| Butter | M$/kg | 8,94 | 8,96 | 9,02 | 9,11 | 9,17 |
| Erdnußöl | M$/l | 2,29 | 2,06 | 2,70 | 2,86 | 2,67 |
| Weißbrot | M$/kg | 1,29 | 1,32 | 1,29 | 1,38 | 1,53 |
| Reis, poliert | M$/kg | 1,02 | 1,06 | 1,06 | 1,06 | 1,06 |
| Erbsen, trocken | M$/kg | 1,21 | . | 1,32 | 1,31 | 1,49 |
| Zwiebeln | M$/kg | 1,31 | 1,09 | 1,83 | 1,52 | 1,59 |
| Apfelsinen | M$/kg | 2,66 | 3,01 | 3,50 | 3,01 | 3,08 |
| Zucker, weiß | M$/kg | 1,07 | 1,07 | 1,07 | 1,07 | 1,24 |
| Kochsalz | M$/kg | 0,21 | 0,21 | 0,21 | 0,25 | 0,26 |
| Bohnenkaffee, geröstet | M$/kg | 3,87 | 5,37 | 7,07 | 7,01 | 7,07 |
| Tee | M$/kg | 7,94 | 8,29 | 10,80 | 10,60 | 11,30 |
| Kakao, ungesüßt | M$/kg | 14,02 | 13,58 | 22,64 | 22,48 | 22,88 |
| Bier, in Flaschen | M$/l | 1,94 | 1,94 | 2,11 | 2,09 | 2,27 |
| Zigaretten | M$/20 St | . | 1,10 | 1,20 | 1,20 | 1,30 |
| Haushaltskohle | M$/dt | 24,80 | 29,75 | 35,00 | 42,97 | 54,55 b) |
| Waschseife | M$/100 g | 0,24 | 0,23 | 0,26 | 0,26 | 0,27 |

| | Einheit | 1978 | 1979 | 1980 | 1978 | 1979 | 1980 |
|---|---|---|---|---|---|---|---|
| | | Sabah | | | Sarawak | | |
| Rindfleisch, Lende, ohne Knochen | M$/kg | 8,99 | 9,09 | 8,27 | 8,10 | 9,47-9,59 c) | 10,66 |
| Schweinekotelett | M$/kg | 8,15 | 8,55 | 11,29 | 7,98 | 8,71 | 11,09 |
| Fisch, frisch | M$/kg | . | . | . | 7,74 d) | 3,09-6,71 d) | 7,49 |
| Eier | M$/St | 0,26 | 0,30 | 0,30 | 0,20 | 0,21-0,23 | 0,23 |
| Erdnußöl | M$/l | . | . | . | 3,12 | 3,13-3,55 | 3,02 |
| Weißbrot | M$/kg | 3,38 | 2,85 | 3,03 | 2,12 | 1,65-2,29 | 2,32 |
| Reis, poliert | M$/kg | 1,07 | 1,62 | 1,07 | . | 0,81-0,96 | 1,31 |
| Erbsen, trocken | M$/kg | 1,62 | 1,64 | 1,90 | 1,45 | 1,42-1,47 | 1,72 |
| Zwiebeln | M$/kg | 3,09 | 3,02 | 3,06 | 2,88 | 1,59-2,56 | 2,66 |
| Apfelsinen | M$/kg | 5,60 | 5,46 | 5,39 | 4,90 | 4,90 | 4,90 |
| Zucker, weiß | M$/kg | 1,14 | 1,17 | 1,41 | 1,19 | 1,16-1,19 | 1,41 |
| Kochsalz | M$/kg | 0,38 | 0,40 | 0,36 | 0,38 | 0,38-0,46 | 0,40 |
| Bohnenkaffee, geröstet | M$/kg | 8,03 | 9,95 | 9,74 | 11,82 | 10,99-11,55 | 11,90 |
| Tee | M$/kg | 12,10 | 12,30 | 12,70 | 11,30 | 11,20-11,60 | 11,80 |
| Bier, in Flaschen | M$/l | 2,85 | 2,22 | 3,20 | 2,68 | 2,90-3,24 | 3,04 |
| Zigaretten | M$/20 St | 1,30 | 1,30 | 1,40 | 1,30 | 1,20-1,30 | 1,40 |
| Haushaltskohle | M$/dt | 69,00 | 71,07 | 76,04 b) | 41,00 | 44,63 | 62,81 b) |
| Waschseife | M$/100 g | 0,29 | 0,29 | 0,29 | 0,30 | 0,31 | 0,32 |

| | 1978 | 1979 | 1980 | 1978 | 1979 | 1980 |
|---|---|---|---|---|---|---|
| | Sabah | | | Sarawak | | |
| | Kota Kinabalu | | | verschiedene Städte 3) | | |
| | M$ | | | | | |
| LÖHNE | | | | | | |
| Durchschnittliche Stundenlohnsätze erwachsener Arbeiter nach ausgewählten Berufen 1) | | | | | | |
| Elektroinstallateur im Außendienst (Energiewirtschaft) | 2,60 | 2,60 | 2,90 | 2,24 | 2,48 | 2,68 |
| Hilfsarbeiter in Kraftwerken | 1,20 | 1,20 | 1,70 | 1,42 | 1,14 | 1,21 |
| Bäcker | . | 1,13 | 1,70 | 1,03 | 0,99 | 1,14 |
| Maschinennäher 4) männlich | 0,63 | 0,63 | 0,80 | 1,19 | 1,02 | 1,08 |
| weiblich | 0,63 | 0,63 | 0,80 | 0,81 | 0,66 | 0,81 |
| Möbeltischler | 2,00 | 2,00 | 2,20 | 1,70 | 1,58 | 2,16 |
| Möbelpolsterer | 2,00 | 2,00 | 2,20 | 1,28 | 1,80 | 1,75 |
| Möbelpolierer | 2,00 | 2,00 | 2,20 | 1,23 | 0,98 | 1,10 |
| Handsetzer | 1,70 | 1,70 | 2,10 | . | 1,51 | 1,71 |
| Maschinensetzer | . | . | . | 1,35 | 1,30 | 1,83 |
| Drucker | 1,75 | 1,75 | 2,00 | 1,69 | 1,57 | 1,93 |

1) Jeweils Oktober. - 2) "Kurau" (Hechtart). - 3) Die Anzahl der erfaßten Städte ist je nach Berufszweig unterschiedlich. - 4) Fabrikation von Herrenhemden (Baumwolle).

a) "Merah". - b) Holzkohle. - c) Mit Knochen. - d) "Kurau" (Hechtart).

| Gegenstand der Nachweisung | 1978 | 1979 | 1980 | 1978 | 1979 | 1980 |
|---|---|---|---|---|---|---|
| | Sabah | | | Sarawak | | |
| | Kota Kinabalu | | | verschiedene Städte 1) | | |
| | M$ | | | | | |
| Maschinenbuchbinder | | | | | | |
| männlich | 1,25 | 1,25 | 1,60 | . | 0,75 | 1,37 |
| weiblich | 1,25 | 1,25 | 1,25 | 1,22 | 0,87 | 1,07 |
| Kraftfahrzeugmechaniker 2) . | 2,50 | 2,50 | 2,75 | 1,24 | 1,42 | 1,88 |
| Ziegelmaurer ..... | 3,13 | 3,13 | 3,30 | 1,80 | 2,11 | 2,50 |
| Stahlbaumonteur ..... | 3,00 | 3,00 | 3,00 | 2,03 | 1,86 | 2,50 |
| Zementierer ..... | 3,13 | 3,13 | 3,30 | 2,00 | 1,82 | 2,50 |
| Zimmerer ..... | 3,13 | 3,13 | 4,00 | 1,87 | 1,75 | 2,86 |
| Maler ..... | 1,80 | 1,80 | 1,90 | 1,56 | 1,75 | 2,03 |
| Rohrleger und -installateur | 2,50 | 2,50 | 2,75 | 2,00 | 1,82 | 2,44 |
| Bauhilfsarbeiter ..... | 1,25 | 1,25 | 1,70 | 0,88 | 0,92 | 1,50 |
| Fahrer 3) ..... | 1,50 | 1,50 | 1,80 | 1,35 | 1,40 | 1,50 |
| Schaffner 3) ..... | 0,80 | 0,80 | 1,30 | 0,98 | 0,94 | 1,01 |
| Lastkraftwagenfahrer 4) .... | 1,20 | 1,20 | 1,30 | 1,20 | 1,13 | 1,56 |

| | 1974 | 1980 |
|---|---|---|
| | Juli | |
| | M$ | |
| Durchschnittliche Tagelohnsätze der Arbeiter auf Kautschukplantagen und im Zinnbergbau von Westmalaysia 5) | | |
| Kautschukplantagen 6) | | |
| Vorarbeiter ("Mandores/ Kepalas") ..... | 5,90 | 9,95 |
| Baumanzapfer männl./weibl. | 5,00 | 8,00 |
| Jugendliche 7) | 5,00 | 7,80 |
| Unkrautjäter .... männlich | 4,10 | 6,80 |
| weiblich | 3,70 | 6,50 |
| Jugendliche 7) | 3,30 | 5,60 |
| Pflanzenschutzsprüher .... | 4,30 | 6,30 |
| Fabrikarbeiter (Handwerker) ..... | 4,80 | 11,40 |
| Zinnbergbau | | |
| Beschäftigte in der Werkstatt | | |
| Facharbeiter ..... | 10,20 | 14,90 |
| Angelernte Arbeiter .... | 6,80 | 9,40 |
| Hilfsarbeiter ..... | 5,50 | 7,10 |
| Beschäftigte im Außendienst | | |
| Fahrzeugführer ..... | 8,70 | 13,50 |
| Hilfsarbeiter . männlich | 5,50 | 7,40 |
| weiblich | 5,20 | 6,80 |
| Mannschaft einer Baggermaschine | | |
| Facharbeiter ..... | 10,70 | 15,00 |
| Angelernte Arbeiter .... | 6,80 | 9,60 |
| Hilfsarbeiter ..... | 5,60 | 7,70 |
| Lorenfahrer ..... | 6,60 | 10,50 |
| Zinnwäscher ..... männlich | 6,90 | 9,60 |
| weiblich | 5,90 | 9,30 |

| | 1978 | 1979 | 1980 | 1978 | 1979 | 1980 |
|---|---|---|---|---|---|---|
| | Sabah | | | Sarawak | | |
| | Kota Kinabalu | | | 5 Hauptorte | verschiedene Städte 1) | |
| | M$ | | | | | |
| Monatsgehälter der Angestellten nach ausgewählten Wirtschaftszweigen und Berufen 8) | | | | | | |
| Lebensmitteleinzelhandel | | | | | | |
| Verkäufer ..... männlich | 300,00 | 300,00 | 350,00 | 230,53 | 241,47 | 256,26 |
| weiblich | 250,00 | 300,00 | 350,00 | 149,86 | 168,57 | 163,33 |
| Lebensmittelgroßhandel | | | | | | |
| Lagerverwalter .. männlich | 300,00 | 300,00 | 420,00 | 381,60 | 444,46 | 417,08 |
| Stenotypist ..... weiblich | 450,00 | 450,00 | 450,00 | 345,50 | 320,79 | 340,00 |
| Bankgewerbe | | | | | | |
| Kassierer ..... männlich | 350,00 | 350,00 | 400,00 | 692,75 | 745,54 | 825,54 |
| Maschinenbuchhalter | | | | | | |
| männlich | 456,50 | 456,50 | 470,00 | 529,40 | 642,32 | 613,06 |
| weiblich | | | | 459,50 | 456,54 | 465,47 |

1) Die Anzahl der erfaßten Städte ist je nach Berufszweig unterschiedlich. - 2) In Reparaturwerkstätten. - 3) Im Straßenbahn- bzw. Omnibusverkehr. - 4) Im Straßengüterverkehr, Lkw unter 2 t Nutzlast. - 5) Löhne nur für von den Betrieben eingestellte Arbeiter mit einer monatlichen Beschäftigungsdauer von 12 Tagen und mehr. - 6) Nur für Plantagen mit mehr als 100 acres = 10,4686 ha. - 7) Arbeiter unter 16 Jahren. - 8) Jeweils Oktober.

| Gegenstand der Nachweisung | Einheit | 1976 | 1977 | 1978 | 1979 | 1980 |
|---|---|---|---|---|---|---|
| SOZIALPRODUKT | | | | | | |
| Bruttoinlandsprodukt zu Marktpreisen | | | | | | |
| in jeweiligen Preisen ..... | Mill. M$ | 28 085 | 32 340 | 36 272 | 44 500 | 51 184 |
| je Einwohner ..... | M$ | 2 283 | 2 567 | 2 810 | 3 346 | 3 808 |
| Veränderung gegenüber | | | | | | |
| dem Vorjahr ..... | % | + 25,8 | + 15,2 | + 12,2 | + 22,7 | + 15,0 |
| je Einwohner ..... | % | + 21,6 | + 12,4 | + 9,5 | + 19,1 | + 13,8 |
| in Preisen von 1970 ..... | Mill. M$ | 19 373 | 20 895 | 22 264 | 24 346 | 26 188 |
| je Einwohner ..... | M$ | 1 575 | 1 658 | 1 725 | 1 831 | 1 949 |
| Veränderung gegenüber | | | | | | |
| dem Vorjahr ..... | % | + 11,6 | + 7,9 | + 6,6 | + 9,4 | + 7,6 |
| je Einwohner ..... | % | + 8,0 | + 5,3 | + 4,0 | + 6,1 | + 6,4 |
| Verteilung | | | | | | |
| Einkommen aus unselbständiger Arbeit ..... | Mill. M$ | | | | | |
| Betriebsüberschuß (Einkommen aus Unternehmertätigkeit und Vermögen) 1) ..... | Mill. M$ | 23 676 | 26 891 | 30 172 | . | . |
| Saldo der Erwerbs- und Vermögenseinkommen zwischen Inländern und der übrigen Welt ..... | Mill. M$ | - 1 097 | - 1 276 | - 1 613 | . | . |
| = Bruttosozialprodukt zu Faktorkosten ..... | Mill. M$ | 22 579 | 25 615 | 28 559 | . | . |
| Indirekte Steuern abzügl. Subventionen ..... | Mill. M$ | 4 409 | 5 449 | 6 100 | . | . |
| = Bruttosozialprodukt zu Marktpreisen ..... | Mill. M$ | 26 988 | 31 064 | 34 659 | 42 815 | 49 409 |
| Verwendung | | | | | | |
| Privater Verbrauch ..... | Mill. M$ | . | . | 19 450 | 22 524 | 26 849 |
| Staatsverbrauch ..... | Mill. M$ | . | . | 5 786 | 6 706 | 8 611 |
| Anlageinvestitionen ..... | Mill. M$ | . | . | 8 278 | 10 620 | 13 536 |
| Vorratsveränderung ..... | Mill. M$ | . | . | + 571 | + 363 | + 378 |
| Ausfuhr von Waren und Dienstleistungen ..... | Mill. M$ | . | . | 18 592 | 25 802 | 29 672 |
| - Einfuhr von Waren und Dienstleistungen ..... | Mill. M$ | . | . | 16 405 | 21 515 | 27 862 |
| Bruttoinlandsprodukt zu Marktpreisen ..... | Mill. M$ | 28 085 | 32 340 | 36 272 | 44 500 | 51 184 |

| | | 1975 | 1976 | 1977 | 1978 | 1979 |
|---|---|---|---|---|---|---|
| ZAHLUNGSBILANZ | | | | | | |
| Leistungsbilanz | | | | | | |
| Warenverkehr 2) | | | | | | |
| Ausfuhr ..... | Mill. SZR[3)] | 3 106 | 4 543 | 5 169 | 5 846 | 8 519 |
| Einfuhr ..... | Mill. SZR | 2 857 | 3 260 | 3 824 | 4 506 | 5 873 |
| Saldo ..... | Mill. SZR | + 249 | + 1 283 | + 1 345 | + 1 340 | + 2 646 |
| Dienstleistungsverkehr | | | | | | |
| Ausfuhr (Einnahmen) ..... | Mill. SZR | 498 | 527 | 655 | 810 | 253 |
| Einfuhr (Ausgaben) ..... | Mill. SZR | 1 087 | 1 215 | 1 530 | 1 918 | 2 473 |
| Saldo ..... | Mill. SZR | - 589 | - 688 | - 875 | - 1 108 | - 1 520 |
| Übertragungen (Salden) | | | | | | |
| Private Übertragungen .... | Mill. SZR | - 39 | - 41 | - 39 | - 55 | - 72 |
| Staatliche Übertragungen . | Mill. SZR | + 13 | + 8 | + 11 | + 11 | + 10 |
| Saldo ..... | Mill. SZR | - 26 | - 33 | - 28 | - 44 | - 62 |
| Saldo der Leistungsbilanz .. | Mill. SZR | - 366 | + 562 | + 442 | + 188 | + 1 064 |

1) Einschl. Abschreibungen. - 2) Warenverkehr (fob). Abweichungen von der Außenhandelsstatistik sind auf Umrechnungen von cif- auf fob-Werte, Berichtigungen und Ergänzungen sowie auf Umrechnungen in unterschiedliche Rechnungseinheiten zurückzuführen. - 3) 1 SZR = 1975: 2,9159 M$; 1976: 2,9343 M$; 1977: 2,8736 M$; 1978: 2,8997 M$; 1979: 2,8275 M$.

| Gegenstand der Nachweisung | Einheit | 1975 | 1976 | 1977 | 1978 | 1979 |
|---|---|---|---|---|---|---|
| Kapitalbilanz (Salden) | | | | | | |
| Direktinvestitionen ..... | Mill. SZR | - 288 | - 258 | - 409 | - 418 | - 676 |
| Portfolioinvestitionen ..... | Mill. SZR | - 219 | - 43 | - 55 | - 63 | - 151 |
| Sonstiger Kapitalverkehr | | | | | | |
| Langfristiger Kapitalverkehr ..... | Mill. SZR | - 84 | - 150 | - 160 | - 74 | - 111 |
| Kurzfristiger Kapitalverkehr ..... | Mill. SZR | + 55 | + 93 | + 452 | + 122 | + 365 |
| Übrige Kapitaltransaktionen 1) ..... | Mill. SZR | - 2 | - 4 | - 3 | - 3 | + 7 |
| Ausgleichsposten zu den Währungsreserven 2) ..... | Mill. SZR | + 77 | - 30 | - 46 | + 20 | + 142 |
| Währungsreserven 3) ..... | Mill. SZR | - 21 | + 724 | + 314 | + 206 | + 471 |
| Saldo der Kapitalbilanz .... | Mill. SZR | - 482 | + 332 | + 93 | - 210 | + 47 |
| Ungeklärte Beträge ..... | Mill. SZR | + 116 | + 230 | + 349 | + 398 | + 1 017 |

1) Verbindlichkeiten gegenüber ausländischen Währungsbehörden und staatlich geförderte Kreditaufnahme zum Zahlungsbilanzausgleich. - 2) Gegenbuchungen zur Zuteilung von Sonderziehungsrechten, zu den Goldgeschäften der Währungsbehörden mit Inländern sowie zum Ausgleich bewertungsbedingter Änderung der Währungsreserven. - 3) Veränderung der Bestände einschl. bewertungsbedingter Änderung.

## ENTWICKLUNGSPLANUNG

Die vor der Gründung Malaysias für den Malaiischen Bund, für Sabah und Sarawak gesondert erstellten Entwicklungspläne sind nach dem Zusammenschluß dieser Gebiete zunächst weitergeführt und später durch gemeinsame Planungen ersetzt worden. Im Anschluß an den "Zweiten Malaiischen Fünfjahresplan" (1961 bis 1965) arbeitete die Regierung den "Ersten Malaysia-Plan" (1966 bis 1970) aus, der Teil eines langfristigen, zwanzig Jahre umfassenden Perspektivplans ist. Zuständig für Aufstellung, Durchführung und Koordination der Wirtschaftsplanungen ist das Nationale Entwicklungs- und Planungskomitee/NDPC.

Der "Zweite Malaysia-Plan" 1971 bis 1975 sollte ganz im Zeichen der "Neuen Wirtschaftspolitik" stehen. Er hatte die Verbesserung der Stellung der malaiischen Bevölkerung im Wirtschaftsleben zum Hauptziel (bisher dominierte in der Wirtschaft der chinesische Bevölkerungsteil). Um die hohe Arbeitslosigkeit abzubauen (7 bis etwa 8 % der Erwerbstätigen), sollten insgesamt rd. 600 000 zusätzliche Arbeitsplätze geschaffen werden. Die Gesamtinvestitionen sollten 14,35 Mrd. M$ betragen (Anteil des staatlichen Sektors rd. 50 %). Zwei Drittel der öffentlichen Ausgaben sollten der Wirtschaftsförderung dienen, während jeweils rund 15 % für soziale Zwecke bzw. für Verteidigung und Innere Sicherheit vorgesehen waren. Über 80 % der öffentlichen Investitionen entfielen wie im 1. Plan auf Westmalaysia. Das Schwergewicht lag auf Infrastrukturprojekten, die vor allem der Verbesserung der Landwirtschaft dienen sollten. Angestrebt war eine durchschnittliche Wachstumsrate des Bruttosozialprodukts von 6,5 % jährlich. Die landwirtschaftliche Produktion sollte jährlich um 8,4 % gesteigert werden, während für die verarbeitende Industrie eine Wachstumsrate von 12,5 % vorgesehen war.

Die Ziele des dritten Entwicklungsplanes (1976/80) entsprachen etwa denen des Vorplanes. Das reale Wirtschaftswachstum sollte im Jahresdurchschnitt 8,5 % betragen (Ergebnis des zweiten Entwicklungsplanes 7,4 %). Von den staatlichen Investitionen (18,6 Mill. M$) waren 25 % für die Landwirtschaft, 9,5 % für Bergbau, Industrie und Handel, 16,6 % für soziale Zwecke (u. a. Erziehungs- und Gesundheitswesen, Wohnungsbau) vorgesehen. Der größte Anteil (36,5 %) entfiel auf Infrastrukturprojekte. Es wurde mit weiteren Investitionen, die von privaten Anlegern kommen sollten, von 26,8 Mill. M$ gerechnet. 1979 wurde der Plan einer Revision unterzogen. Die staatlichen Investitionen wurden um 13,5 auf 32,1 Mrd. M$ aufgestockt. Es wurde mit privaten Investitionen von 26,8 Mrd. M$ gerechnet. Die Planziele konnten nicht in allen Bereichen realisiert werden. Die wirtschaftliche Wachstumsrate lag in den letzten Jahren zwischen 7 und 8 %.

Der vierte Fünfjahresplan (1981/85) sieht öffentliche Investitionen von 40 Mrd. M$ sowie eine durchschnittliche jährliche Wachstumsrate von 8 % vor. Priorität im industriellen Bereich hat der Aufbau einer kapitalintensiven Schwerindustrie. Zu den Großprojekten zählen der Bau eines Stahlwerkes (Bundesstaat Trengganu), einer Kunstdüngerfabrik auf Harnstoffbasis und einer Flüssiggasanlage bei Bintulu (Sarawak), ferner die Errichtung einer Kupferhütte (Sabah) und eines Aluminiumwerkes. Das Schwergewicht der weiteren industriellen Entwicklung liegt im Ausbau einer Industrie, die auf der Verarbeitung von heimischen Rohstoffen basiert. Damit soll die Abhängigkeit des Landes von Rohstoffexporten verringert werden. Malaysia, das 40 % der Weltproduktion an Rohkautschuk stellt,verarbeitet bisher erst 3 % des Rohstoffes. Aus Palmöl sollen u.a. Seife, Speiseöle, Margarine und Kosmetika hergestellt werden. Es wird erwartet, daß die verarbeitende Industrie im Planzeitraum 267 000 neue Arbeitsplätze schafft. Große Hoffnungen werden vor allem in die Erdölvorkommen in Sabah und an der Westküste Westmalaysias gesetzt. Die staatliche Erdölgesellschaft Petronas will in Kürze mit Bohrungen in den Schelfgewässern von Pahang (Ostküste Westmalaysias) beginnen, wo sich größere Erdöl- und -gasvorkommen befinden. Bereits 1983 soll die Erdgasverflüssigungsanlage in Bintulu (Sarawak) in Betrieb genommen werden.

In der Landwirtschaft sollen zur Produktivitätssteigerung rd. 2,2 Mrd. M$ investiert werden. Es ist vorgesehen, über 200 000 ha

neu mit Ölpalmen zu bepflanzen. Besondere Förderung erfährt Zentral-Trengganu, wo zur Verbesserung der Infrastruktur (u.a. Bewässerung, Drainage) Ausgaben von 163 Mill. M$ vorgesehen sind; im vorangegangenen Planzeitraum waren es 88 Mill. M$. In Sabah soll vor allem der Anbau von Tee, Kaffee, Kakao, Früchten und Gemüse vorangetrieben werden. Zu den wichtigsten Projekten im Verkehrssektor zählen der Ausbau des Hafens Kelantan und der Bau einer Brücke von der Insel Penang zu den auf dem Festland gelegenen Butterworth, wo sich eine Industriezone befindet. Für 1982 wird mit einem Wachstum des Bruttosozialprodukts von 7,2 % gerechnet (1981: knapp 7 %). Die hohen Entwicklungsaufwendungen machen eine erhöhte Aufnahme von Auslandskrediten erforderlich. 1981 gewährte ein internationales Konsortium von mehr als 50 Banken eine Anleihe von 700 Mill. US-$ mit einer Laufzeit von zehn Jahren.

## QUELLENHINWEIS*)

| Herausgeber | Titel |
|---|---|
| Department of Statistics, Kuala Lumpur | Annual Statistical Bulletin, Malaysia 1978 |
| | Annual Bulletin of Statistics, Sabah 1972 |
| | Monthly Statistical Bulletin of West Malaysia |
| | Monthly Statistical Bulletin Peninsula Malaysia |
| Department of Statistics, Kuching | Annual Bulletin of Statistics, State of Sarawak, 1971 |
| Malaysian Government, Ministry of Information, Kuala Lumpur | Malaysia 1978, Official Year Book |
| Ministry of Trade and Industry, Malaysia, Tourist Development Corporation, o.O. | Hotel Directory Malaysia 1975 |
| Ministry of Finance, Kuala Lumpur | Economic Report 1979-80 |
| Bank Negara Malaysia/Central Bank of Malaysia, Kuala Lumpur | Annual Report and Statement of Accounts 1979 |
| | Quarterly Economic Bulletin |

*) Nur nationale Quellen; im übrigen wird auf die sonstigen auslandsstatistischen Veröffentlichungen des Statistischen Bundesamtes und der Bundesstelle für Außenhandelsinformation (Postfach 10 80 07, 5000 Köln) sowie auf das internationale statistische Quellenmaterial verwiesen.

ENTWICKLUNGSZUSAMMENARBEIT

| | | |
|---|---|---|
| I. Gesamte bilaterale NETTO-Leistungen der Bundesrepublik Deutschland (öffentlich und privat) 1950 bis 1980 | | Mill. DM<br>439,2 |
| | | Mill. DM |
| 1. Öffentliche Leistungen insgesamt (ODA + OOF)[1] | | 227,2 |
| a) Zuwendungen (nicht rückzahlbar) | | 104,9 |
| b) Kredite und sonst. Kapitalleistungen | | 122,3 |
| darunter: | | |
| Öffentliche Entwicklungszusammenarbeit (ODA) insgesamt 1950 bis 1980 | Mill. DM<br>132,4 | |
| a) Technische Zusammenarbeit i.w.S. | 104,1 | |
| b) Sonstige Zuschüsse (z.B. Humanitäre Hilfe) | 0,8 | |
| c) Finanzielle Zusammenarbeit | 27,5 | |
| | | Mill. DM |
| 2. Leistungen der privaten Wirtschaft insgesamt | | 212,0 |
| a) Kredite und Direktinvestitionen | | 123,7 |
| b) Öffentl. garantierte Exportkredite (Netto-Zuwachs) | | 88,3 |

| | | |
|---|---|---|
| II. Öffentliche NETTO-Leistungen der DAC-Länder[2] insgesamt 1960 bis 1979 3) | | Mill. US-$<br>900,61 |
| darunter: | Mill. US-$ | |
| Japan | 390,08 | |
| Großbritannien u. Nordirl. | 181,86 | = 74,5 % |
| Vereinigte Staaten | 98,58 | |

| | | |
|---|---|---|
| III. NETTO-Leistungen multilateraler Organisationen insgesamt 1960 bis 1979 | | Mill. US-$<br>683,83 |
| darunter: | Mill. US-$ | |
| Weltbank | 401,69 | |
| Asiatische Entwicklungsbank | 197,05 | = 99,2 % |
| UN | 79,83 | |

IV. Wichtige Projekte der öffentlichen Entwicklungszusammenarbeit der Bundesrepublik Deutschland

Erarbeitung von Feasibility-Studien und ausschreibungsreifen Unterlagen für ein hydroelektrisches Projekt in Sarawak; Aufbau eines Tiergesundheitsdienstes in Kelantan; Untersuchung von Bodenschätzen in Sarawak und Sabah; Ausbildungsprogramm für Bedienstete des National Productivity Centre (NPC); Aufbau von hydrologischen Stationen in Sarawak; Beratung des malaysischen Forst-Forschungsinstitutes in Ipoh; Pflanzenschutzmittelrückstandslabor; Berater für Milch-Sammelstellen; Industriekooperation; Studien- und Expertenfonds (STEP); Beratung der malaysischen Erdölgesellschaft Petronas.

1) ODA = Official Development Assistance = Kredite und sonstigen Kapitalleistungen zu besonders günstigen Bedingungen und nicht rückzahlbare Zuschüsse. OOF = Other Official Flows = Kredite usw. zu marktüblichen Bedingungen. - 2) DAC = Development Assistance Committee (der OECD). - 3) Bundesrepublik Deutschland an 4. Stelle mit 84,37 Mill. US-$.